...nnée N° 1 — **BULLETIN MÉTÉOROLOGIQUE DE L'ALGÉRIE** — Vendredi 1er Janvier 1926 — 7h. Matin

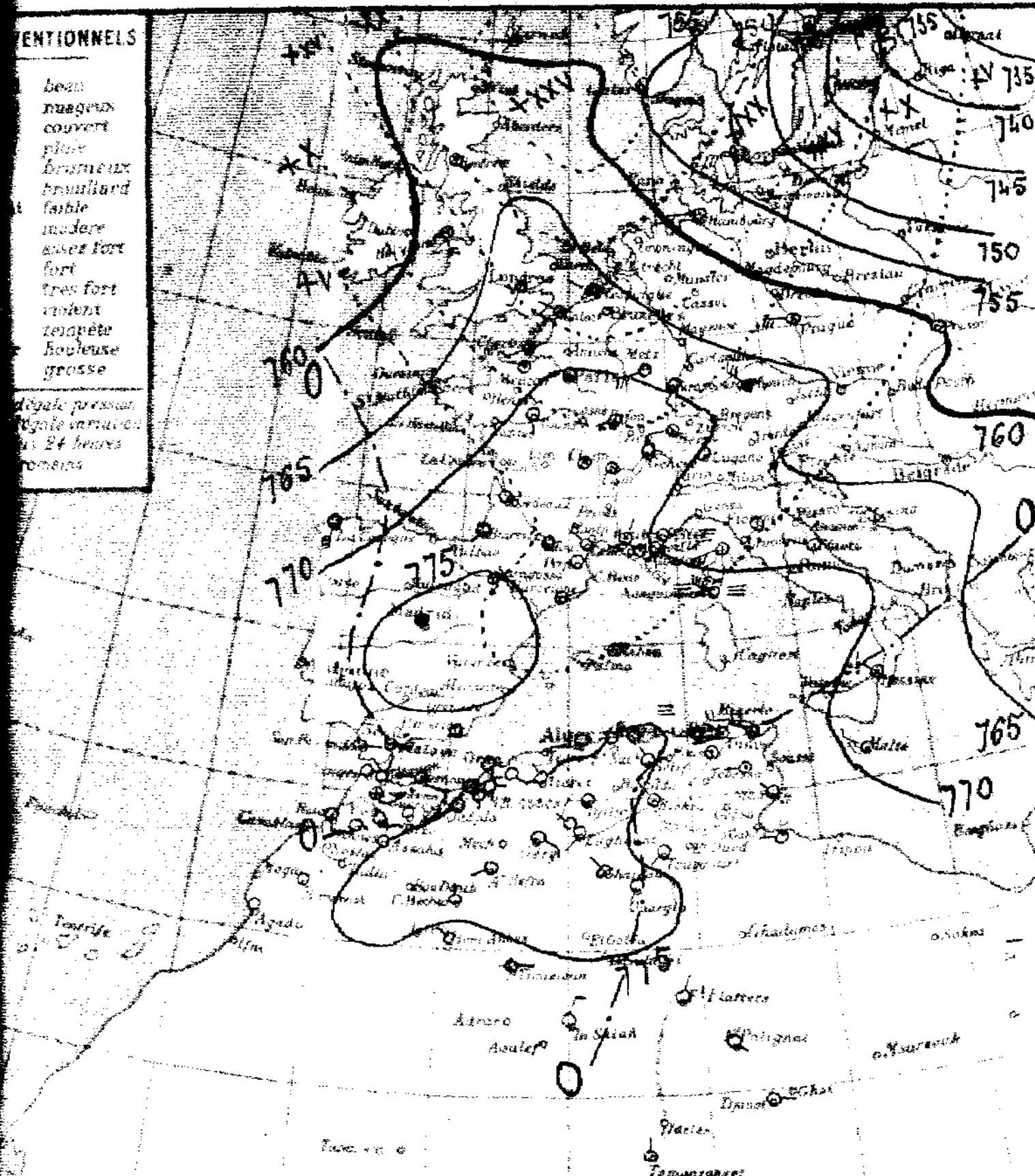

Stations	Altitude en mètres	Pression à 0° et au niveau de la mer: observation	Pression: diff. en 24 h	Température de l'air: observation	Température: diff. en 24 h	Vent: direction et force de 0 à 9	Etat du Ciel	Etat de la Mer	Dans les 24 heures: températures extrêmes max	min	Pluie en millim.	Pluie du 31 Xbre au 1er Janv (millim.)	Pluie du 1er Septre au 31 Xbre (millim.)	Phénomènes
Littoral														
Nemours	4	72.0	+1.0	11.5	-0.7	SW 2	Beau	Agitée	22	8			179	
Beni Saf	3													
Oran	55												250	
Mostaganem	26													
Ténès	39													
Blida	267	73.8	+2.2	11.4	-0.6	SE 2	Beau		22	11			412	
Bouzaréa	344	73.8	+2.7	12.5	-0.5	N 1	clair		15	12			494	
Alger	59	73.8	+2.4	12.5	-2.2	calme	clair	Belle	19	12			440	
Maison Carrée	48	74.5	+2.4	7.3	-2.6	calme	beau		14	7			407	
Bougie	5	75.5	+3.2	11.0	-3.0	Calme	clair	Calme	22	"			703	
Philippeville	47													
Cap de Garde	161	75.7	+2.7	13.7	-1.5	N 3	couvert	agitée	23	10			321	
La Calle	10	"	"	12.8	+0.7	WNW 1	6 nuag.	d°	21	11			409	
Bizerte														
Tunis		72.2	+0.8	11.0	+2.8	WNW 2	nuag.x		20	10			244	
Sfax	8	69.5	-1.5	10.0	+4.0	NW 1	clair	Calme	20	5			93	
Tell et Hautes Plaines														
Oudjda		73.7	+1.6	4.0	-5.0	calme	d°		20	2			212	
Tlemcen		"	"	12.3	"	S 1	clair		20	12				
Sidi Bel Abbès	470	76.3	+1.3	2.4	-1.6	E 1	d.		20	2			156	
Saïda				7.4	-0.2	SE 1	d.		26	6			90	
Mascara		75.3	+2.4	7.4	-1.8	Calme	d.		18	7			154	
Relizane		74.1	+1.8	6.2	+1.1	SE 1	Brouill.d		19	4			59	
Orléansville	112												219	
Tiaret		74.5	"	6.4	"	NNW 1	clair		17	8				
Vialar		77.9	-1.0	5.2	+5.5	calme	d		16	3			218	
Médéa														
Aumale													221	
Fort National	942												556	
Tizi Ouzou	222	75.1	+1.8	7.0	-0.9	ENE 1	clair		18	6			532	
Bordj Bou Arreridj		76.2	+0.8	2.9	+0.9	N 1	clair		19	2			206	
Sétif	1075	72.2	-2.4	9.9	+4.8	NW 1	d.		17	4			263	
Batna	1044													
Constantine														
Guelma		72.6	0.0	4.5	-5.2	Calme	nuag.x		11	3			328	
Tébessa		75.5	-0.6	6.0	+5.8	calme	clair		17	2			100	
Steppe et Hts Ghorns														
El Aricha														
Aïn Sefra		75.6	+0.7	-0.9	-2.6	SW 1	clair		18	2			119	
Mecheria		76.7	+1.5	2.0	[illegible]	Calme	clair		17	2			199	
Géryville		79.8	+1.5	-3.7	-0.7	ESE 3	clair		17	-5			198	
Aflou		77.9	+4.8	-2.0	+0.2	NW 1	d.		15	[illegible]				
Djelfa		80.4	+1.7	-2.0	-0.6	calme	clair		7	-5			271	gelée
Bou Saâda	550												147	
M'sila														
Barika	404	"	"	8.0	+3.0	NW 1	clair		19	5			104	
Sahara														
Colomb Béchar	780	76.6	+1.4	3.7	-0.4	N 2	clair		21	3			46	
Laghouat	751	75.4	"	6.2	+1.7	SW 2	clair		18	2			102	
Biskra	125	72.2	-1.7	14.0	+4.8	NW 3	d.		20	9			140	
Touggourt	69	73.5	-1.2	5.0	-1.2	SW 1	clair		19	3			33	
El Oued	70	"	"	5.4	+1.0	SW 1	Beau		19	5			6	
Tozeur	30	73.8	+0.2	4.7	-2.3	calme	clair		18	3			17	
Ghardaïa	526	75.3	-0.3	2.5	+1.5	NW 2	d.		22	5			9	
Ouargla	157	76.0	+0.1	5.5	-0.9	SSW 1	clair		19	5			2	
El Goléa	394?													
Beni Abbès	491?	74.1	+1.6	5.0	-5.4	NW 1	clair		20	3			39	
Timimoun	294?	74.1	+1.6	3.2	-5.2	E 1	couvert		19	2			8	
Adrar		"	"	5.0	-0.4	SE 2	clair		25	5			38	
In Salah		66.1	+0.2	9.5	-4.5	NNE 3	d		33	9			5	
Ft Flatters		"	"	5.4	-1.5	NNE 2	d		26	4				
Ft Polignac		"	"	7.0	-2.6	SE 1	d		20	6				
Djanet		"	"	11.4	+2.9	E 1	Beau		20	3			1	
Tamanrasset		"	"	7.2	-1.7	N 1	clair		20	6			5	
Rabat		73.0	-0.1	8.0	0.0	SSE 1	clair		"	"				

...générale et situation en Algérie : Le baromètre a haussé sur le bassin méditerranéen et l'Europe. Des pressions élevées recouvrent le Sud-Ouest du continent (Madrid ...) l'Afrique du Nord (Djelfa 780mm). Des dépressions se tiennent au Nord de l'Océan ...ie et sur l'océan glacial (Ile Jan Mayen 764mm).
En Algérie, ce matin, le ciel est clair à l'Ouest et au ...nuageux à l'Est. Les vents sont variables et faibles.
La mer est houleuse aux Iles Sanguinaires, Cap ...tinato et à Cap Bougaroni, belle ou peu agitée ailleurs.

...bilité (valable pour le lendemain) Jusqu'à Midi : Hausse barométrique : bassin ...ranéen - Algérie - Tunisie - En Algérie : temps beau ou peu nuageux, vents de Sud ...Ouest faibles ou modérés - Température en hausse -

	ORAN	ALGER	CONSTANTINE
...l et Tell	Beau ou peu nuageux. Vents de Sud à Sud-Ouest faibles ou modérés	Beau ou peu nuageux. Vents de Sud à Sud-Ouest faibles ou modérés	Beau ou peu nuageux. Vents de Sud à Sud-Ouest faibles ou modérés
...lateaux	Beau ou peu nuageux. Vents variables faibles	Beau ou peu nuageux. Vents variables faibles.	Beau ou peu nuageux. Vents variables faibles.
	Beau temps. Vents de Nord Est faibles	Beau temps. Vents de Nord-Est faibles	Beau temps. Vents variables faibles.

Golfe du Lion, Baléares, Oran, Alger : Vents de Sud à Sud-Ouest faibles ou modérés.
Bizerte
Ouest Algérie
" Sahara
Est Algérie
" Sahara

Avis aux Agriculteurs

Températures extrêmes: Stations	Max	Min
Paris	11°	5°
Nice	"	"
Biarritz	"	"
Strasbourg	"	"

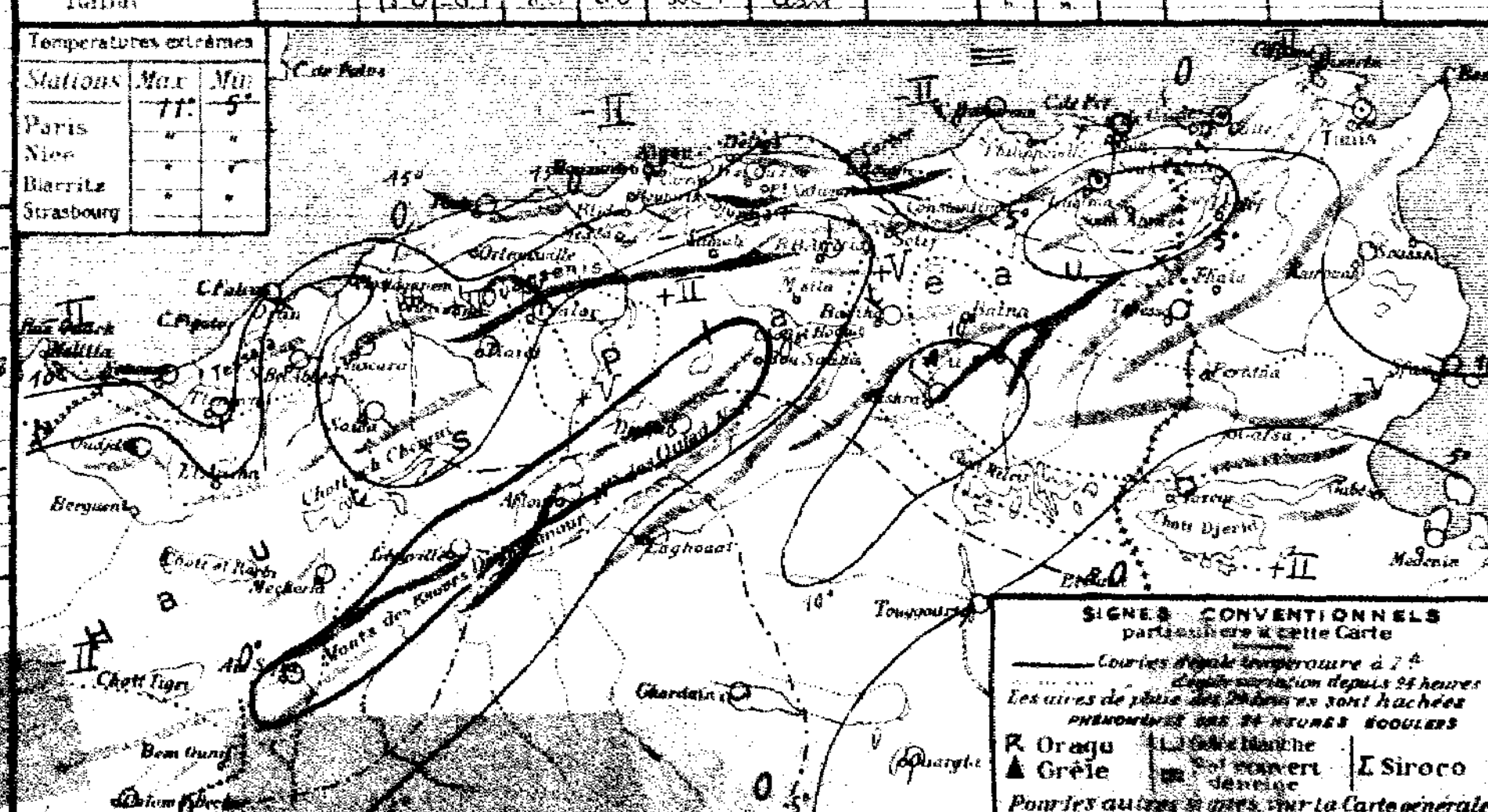

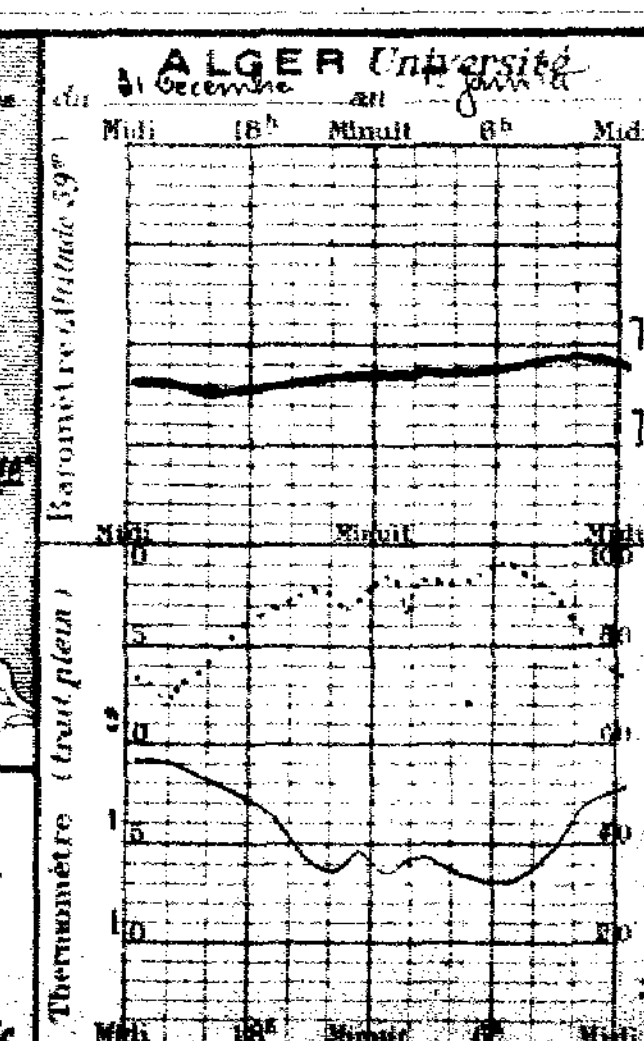

JUIN 2000

National Oceanic and Atmospheric Administration

Environmental Data Rescue Program

ERRATA NOTICE

One or more conditions of the original document may affect the quality of the image, such as:

Discolored pages
Faded or light ink
Binding intrudes into the text

This document has been imaged through the NOAA Environmental Data Rescue Program. To view the original document, please contact the NOAA Central Library in Silver Spring, MD at (301) 713-2607 x124 or www.reference@nodc.noaa.gov.

Information Manufacturing Corporation
Imaging Subcontractor
Rocket Center, West Virginia
September 14, 1999

nnée N° 2

BULLETIN MÉTÉOROLOGIQUE DE L'ALGÉRIE

Samedi 2 Janvier 1926 — 7h. Matin

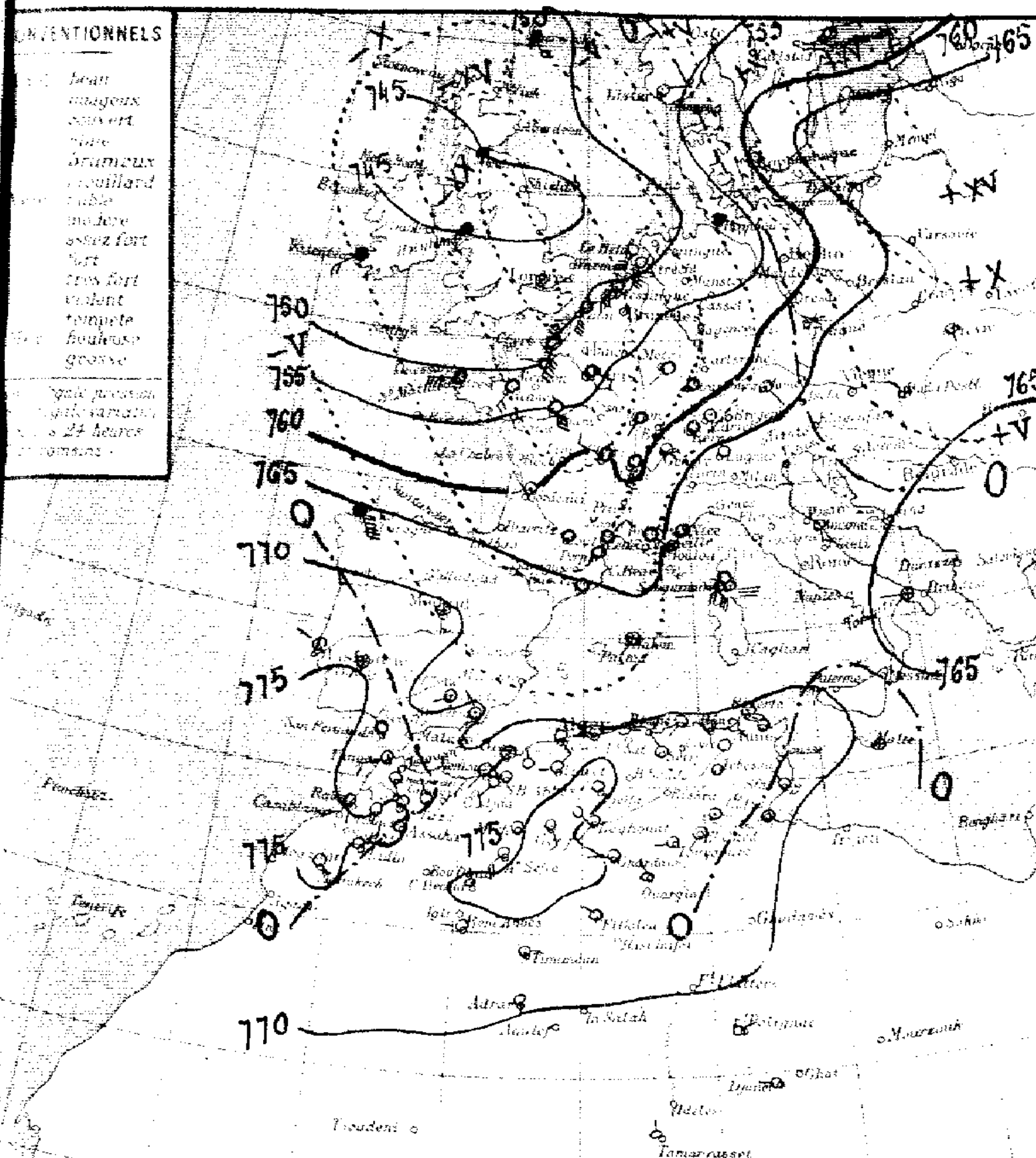

	Stations	Altitude en mètres	Observation de 7 heures du matin: Pression à 0° et au niveau de la mer — Observation	diff en 24 h	Température de l'air — Observation	diff en 24 h	Vent Direction et force de 0 à 9	État du Ciel	État de la Mer	Dans les 24 heures: Températures extrêmes — max	min	Pluie en millim.	Pluie du 31 Déc au 1 Janv (millim.)	Pluie du 1er Sept au 31 Déc (millim.)	Phénomènes
Littoral	Nemours	4	70.9	-1.1	10.2	-1.1	SW 2	Beau	Agitée	25	7			479	
	Beni Saf	3													
	Oran	53												230	
	Mostaganem	86													
	Tenes	39													
	Blida	267	70.6	-3.2	12.8	+1.4	SE 2	Beau		21	12			412	
	Bouzaréa	344	69.9	-3.9	13.5	+1.2	WSW 4	Clair		16	15			494	
	Alger	59	70.2	-3.6	14.3	+2.0	W 1	d.	Belle	18	12			440	
	Maison-Carrée	48	71.0	-3.5	7.1	-0.2	Calme	Beau		19	6			407	
	Bougie	9	71.5	-3.8	14.0	+3.0	Calme	Clair	Calme	20	12			703	
	Philippeville	47													
	Cap de Garde	141	70.3	-3.4	14.0	+0.3	S 2	Clair	Belle	17	10			321	
	La Calle	10	"	"	15.3	+2.5	SE 1	d.	Belle	17	11			409	
	Bizerte														
	Tunis	36	71.0	-1.2	8.4	-2.6	WNW 2	Clair		18	8			244	
	Sfax	8	70.5	+1.0	10.0	0.0	NW 1	d	Agitée	20	5			93	
Tell et Hautes Plaines	Oudjda	560	"	"	8.2	+4.0	Calme	Clair		22	6			212	
	Tlemcen	800	"	"	12.6	+0.2	SW 3	Clair		21	12				
	Sidi Bel Abbès	476	74.2	-2.1	4.6	+2.2	W 1	Beau		21	4			146	
	Saïda		"	"	5.2	-2.2	SE 1	Clair		25	5			90	
	Mascara	590	73.9	-1.4	7.4	0.0	N 1	d.		18	7			154	
	Relizane		72.2	-1.9	3.7	-2.5	NW 2	Clair		18	3			59	
	Orléansville	112												249	
	Tiaret	1028	70.8	-3.7	10.5	+4.1	W 1	Clair		18	7				
	Vialar	900	73.7	-2.9	6.2	+1.0	NW 2	Clair		18	1			218	gelée blanche.
	Médéa	985													
	Aumale	905	74.0	"	5.0	"	Calme	Clair		14	5			221	
	Fort National	942												556	
	Tizi Ouzou	222	71.8	-3.3	7.0	0.0	E 1	Clair		19	7			522	
	Bordj Bou Arreridj		73.9	-2.3	2.5	-0.4	NW 1	d		19	2			206	
	Sétif	1079	72.5	+0.3	6.1	-3.8	NNW 2	d		17	5			253	
	Batna	1044													
	Constantine														
	Guelma	286	71.2	-1.4	4.2	-0.3	Calme	Clair		16	4			328	
	Tebessa	865	74.1	-1.4	3.0	-3.0	Calme	d.		13	-1			100	
Steppe et Atlas Saharien	El Aricha	1250													
	Aïn Sefra	1075	73.7	-1.9	3.8	+4.7	SW 4	Clair		20	1			119	
	Mecheria	1167	72.7	-4.0	9.3	+7.3	Calme	Clair		18	5			199	
	Géryville		77.6	-2.2	-3.1	+0.6	SSE 3	d		16	-5			198	
	Aflou	1426	77.3	-0.6	-4.0	+2.0	SE 1	d.		15	"				
	Djelfa	1160	78.3	-2.1	-2.0	0.0	Calme	Clair		13	-4			211	gelée.
	Bou Saada	550												147	
	M'Sila	486													
	Barika	484	"	"	9.0	+1.0	N 1	Clair		19	6			104	
Sahara	Colomb Béchar	769	75.0	-1.6	4.6	-2.1	N 1	Clair		20	1			46	
	Laghouat	751	74.2	-1.2	5.5	-0.7	SW 2	Clair		19	3			102	
	Biskra	125												40	
	Touggourt	69	72.3	-1.2	3.8	-1.2	W 1	Clair		19	3			33	
	El Oued	70	"	"	3.2	-2.2	SW 1	Beau		20	1			6	
	Tozeur	50	72.0	-1.2	4.0	-0.7	Calme	nuag.		19	2			17	
	Ghardaïa	526	75.2	-0.1	8.1	-0.2	W 2	Clair		24	4			9	
	Ouargla	157	73.9	-2.1	3.3	-0.2	NNW 1	d		21	2			2	
	El Goléa	394	73.9	-1.2	2.0	-1.8	NW 2	d		20	2				
	Beni Abbès	497	73.0	-1.1	4.2	+1.1	W 1	Clair		21	4			39	
	Timimoun	294	73.1	-1.0	6.0	+2.8	E 1	d.		19	4			8	
	Adrar		"	"	-0.6	-3.6	S 1	d.		23	-2			18	
	In Salah		70.1	"	2.7	-0.8	NNE 3	d		22	6			5	
	Ft Flatters														
	Ft Polignac		"	"	6.8	-1.1	NE 1	Clair		18	4				
	Djanet		"	"	2.8	-2.6	W 1	d		17	1			1	
	Tamanrasset		"	"	5.5	-1.7	N 1	d		17	4			5	
	Rabat		74.9	-1.9	10.0	-2.0	S 2	Clair		"	"				

…on générale et situation en Algérie: Une dépression s'est creusée au Nord-Ouest de l'Europe (…ad 745mm). Une autre persiste sur l'océan Arctique (Spitzberg 740mm). La pression …rée sur la Péninsule ibérique (Badajoz 774mm) et l'Afrique du Nord (Djelfa 778mm).

En Algérie, ce matin, le ciel est beau. Les vents sont …s de Sud à Sud-Ouest faibles ou modérés.

La mer est houleuse aux Îles Sanguinaires et à …to ; belle ou peu agitée ailleurs.

…abilité (valable pour le lendemain): Jusqu'à Midi : Hausse barométrique sur Ouest …ssin méditerranéen et Nord Afrique. En Algérie, temps nuageux à très nuageux. …es averses sur la moitié Ouest. Vents de Sud-Ouest à Nord-Ouest modérés à assez forts. …rature en baisse.

	ORAN	ALGER	CONSTANTINE
…ral et Tell	Nuageux à très nuageux. Quelques averses. Vents de Sud-Ouest à Nord-Ouest modérés à assez forts	Nuageux à très nuageux. Vents de Sud-Ouest à Nord-Ouest modérés à assez forts	Nuageux à très nuageux. Vents de Sud-Ouest à Ouest modérés à assez forts
…s Plateaux	Nuageux à très nuageux. Quelques averses. Vents de Sud-Ouest à Nord-Ouest modérés à assez forts	Nuageux à très nuageux. Vents de Sud-Ouest à Nord-Ouest modérés à assez forts	Nuageux à très nuageux. Vents de Sud-Ouest à Ouest modérés à assez forts
…ra	Beau temps. Vents variables vers secteur Ouest faibles ou modérés	Beau temps. Vents variables faibles ou modérés	Beau temps. Vents variables faibles ou modérés

Golfe du Lion, Baléares: Vents de Sud-Ouest à Nord-Ouest assez forts

Oran, Alger: Vents de Sud-Ouest à Nord-Ouest modérés à assez forts

Bizerte: Vents de Sud-Ouest à Ouest modérés

…s en …ude — Ouest: Algérie: Sud-Ouest à Nord-Ouest 12 à 15m ; Sahara: secteur Ouest 10 à 12m

Est: Algérie: Sud-Ouest à Ouest 12 à 15m ; Sahara: Sud à Sud-Ouest 10 à 14m

Avis aux Agriculteurs

Températures extrêmes		
Stations	Max	Min
Paris	9	6
Nice	"	"
Biarritz	"	"
Strasbourg	"	"

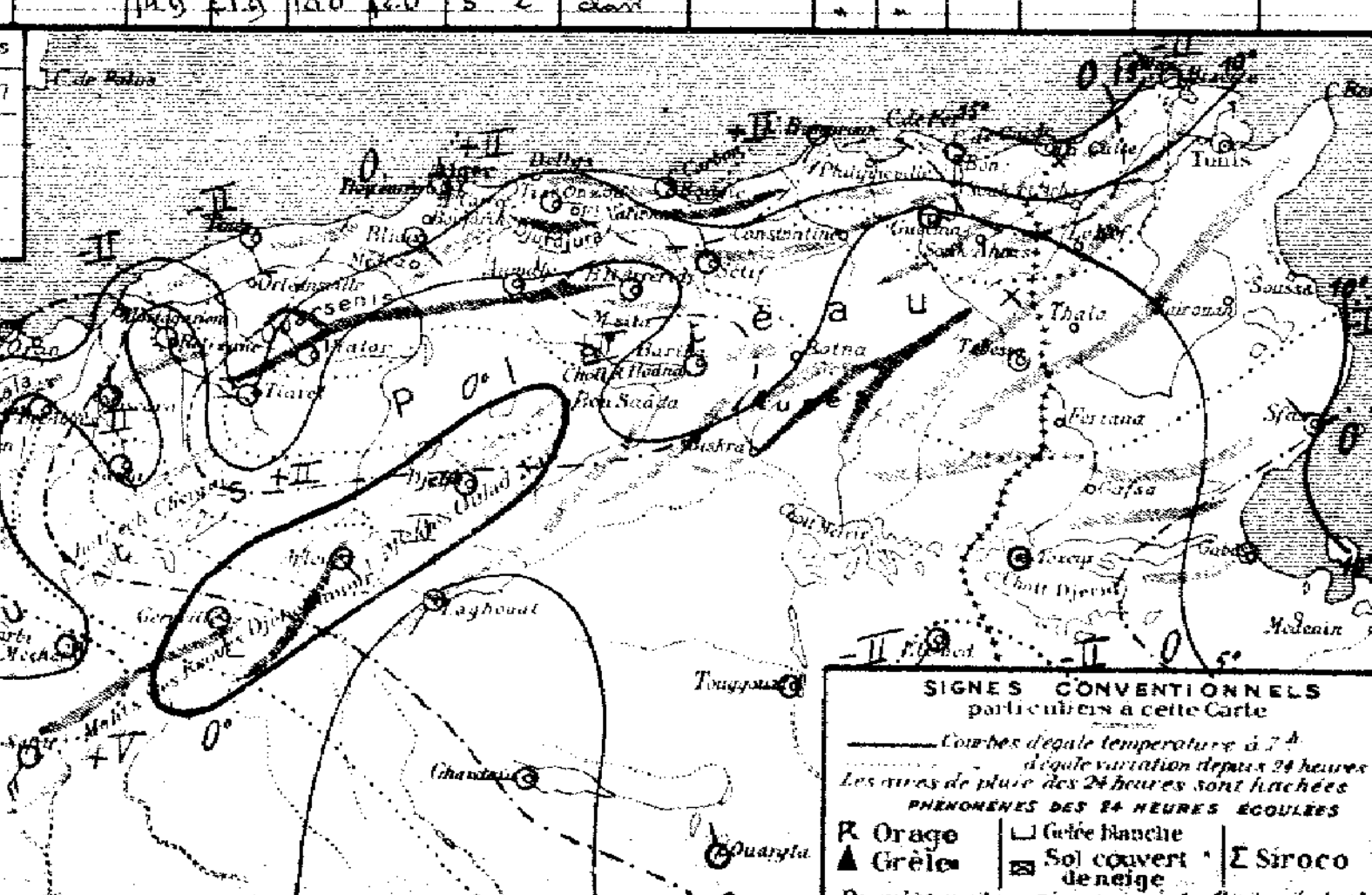

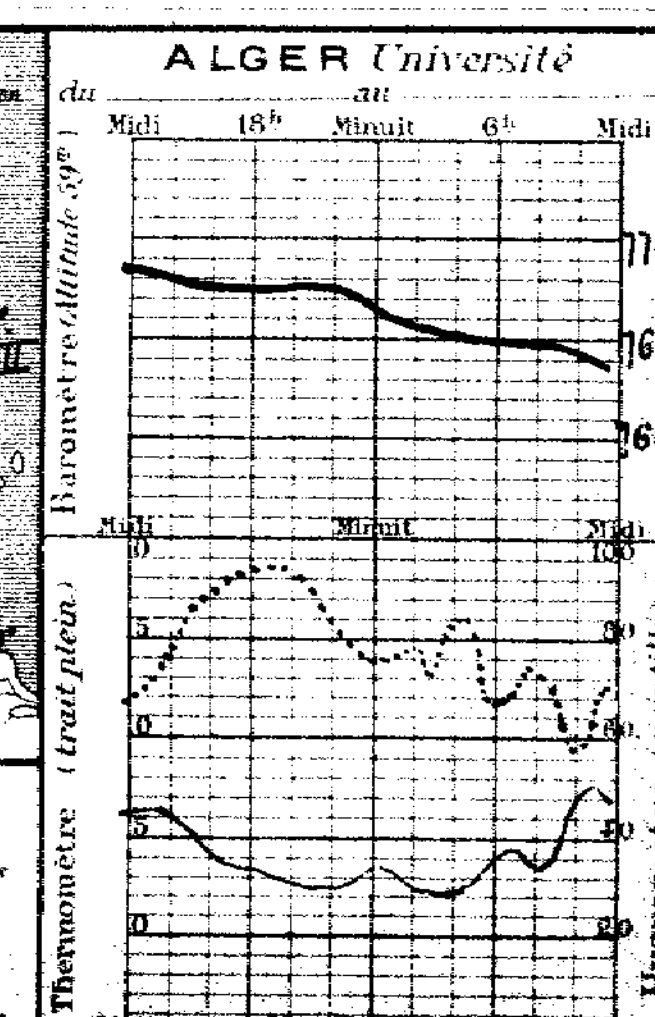

BULLETIN MÉTÉOROLOGIQUE DE L'ALGÉRIE

[...]nnée N° 3

Dimanche 3 Janvier 1926 — 7h. Matin

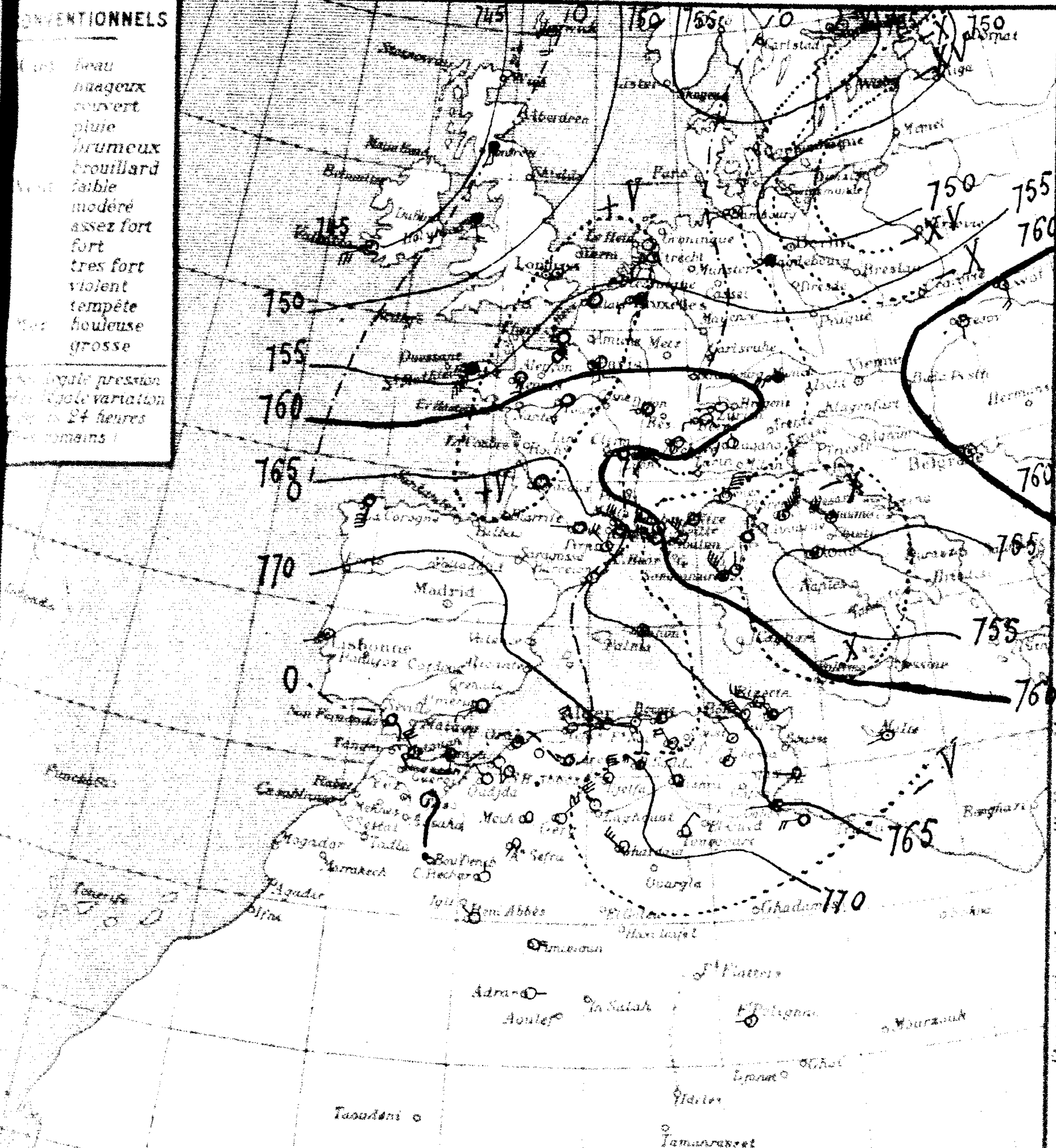

Stations	Altitude en mètres	Pression à 0° et au niveau de la mer: observation	Pression: diff. en 24 h.	Température de l'air: observation	Température: diff. en 24 h.	Vent: Direction et force de 0 à 9	État du Ciel	État de la Mer	Dans les 24 heures: Températures extrêmes max	min	Pluie en millim.	Pluie du 31 Xbre au 3 Janv. (millim.)	Pluie du 1er Septbre au 31 Xbre (millim.)	Phénomènes
Littoral														
Nemours	4	72.0	+1.1	11.2	+1.0	S 2	Beau	Agitée	22	8			179	
Beni Saf	3													
Oran	53												230	
Mostaganem	26													
Ténès	59													
Blida	267	70.7	+0.1	12.2	-0.6	N 2	S nuag.		23	12			412	
Bouzaréa	344	69.5	-0.4	11.8	-1.7	W 3	Beau		16	12	0.0		494	5h pluie fine
Alger	59	69.9	-0.3	13.5	-0.8	WSW 2	nuag.	S agitée	19	13			440	
Maison Carrée	48												407	
Bougie	6	69.4	-2.1	15.0	+1.0	W 2	S nuag.	S Belle	23	13			703	
Philippeville	47													
Cap de Garde	161												321	
La Calle	10	-	-	10.2	-5.1	NW 5	S nuag.	Agitée	20	10	10.0	10.0	409	2h30 - 4h30 orage, pluie
Bizerte	9													
Tunis	36	63.8	-7.2	9.6	+1.2	NW 2	couvert		20	9	0.8	0.8	244	Pluie la nuit
Sfax	8	62.6	-7.9	5.5	-4.5	W 2	beau	calme	19	5			93	
Tell et Hautes Plaines														
Oudjda	560	74.3	"	7.0	-1.0	NW 2	Beau		20	2			212	
Tlemcen	806	"	"	9.5	-3.0	SW 1	d		18	9				
Sidi Bel Abbès	470												146	
Saïda	860			6.2	+1.0	NW 1	clair		22	6			90	
Mascara	580	73.7	-0.2	8.0	+0.6	calme	d		19	7			154	
Relizane	75	71.3	-0.9	12.3	+8.6	W 5	S nuag.		22	11			59	
Orléansville	112												219	
Tiaret	1023	71.1	+0.3	6.8	-3.7	WNW 1	clair		16	6				
Vialar	900	72.2	-1.5	7.0	+0.8	NW 5	couvert		15	6			218	
Médéa	935													
Aumale	865												221	
Fort-National	942												556	
Tizi Ouzou	222	69.9	-1.9	13.0	+6.0	W 1	S nuag.		20	12			532	
Bordj Bou Arreridj	915	68.8	-5.1	6.5	+4.0	N 1	nuag.		15	5			206	
Sétif	1073	68.6	-3.9	5.3	-0.8	NW 4	d		16	5			263	
Batna	1044													
Constantine	660													
Guelma	280	65.3	-5.9	10.9	+5.7	NW 3	nuag.		13	10			328	
Tebessa	860	67.7	-6.4	5.6	+2.6	calme	d		17	4	gttes		100	
Steppe et Atlas Saharien														
El Aricha	1271													
Aïn Sefra	1075	74.1	+0.4	2.0	-1.8	SW	clair		18	2			119	
Mécheria	1167	72.5	-0.2	6.5	-2.8	calme	d.		17	5			199	
Géryville	1320	74.2	-3.4	0.2	+3.9	NE 5	Beau		14	-2			192	
Aflou	1426	71.0	-6.7	3.5	+7.5	NW 5	T. nuag.		13	3				
Djelfa	1160	72.5	-5.8	5.3	+7.3	N 6	Beau		14	5			211	
Bou Saada	550												147	
M'sila	480													
Barika	484												104	
Sahara														
Colomb Béchar	780	73.8	-1.2	3.2	+1.6	N 1	clair		22	3			46	
Laghouat	751	72.5	-1.7	5.1	-0.4	NW 5	d		19	3			102	
Biskra	125	67.3	"	15.0	"	NW 3	d		21	8			40	
Touggourt	69	69.5	-2.8	14.0	+10.2	NE 3	Beau		18	5			33	
El Oued	70												6	
Tozeur	50												17	
Ghardaïa	526	70.8	-4.4	9.1	+1.0	WNW 5	Beau		23	6			9	
Ouargla	157												2	
El Goléa	394													
Beni-Abbès	497	71.0	-2.0	5.3	+1.1	NW 1	clair		23	4			39	
Timimoun	294	71.4	-1.7	6.5	+0.5	E 1	couvert		20	5			8	
Adrar		"	-	3.6	+4.2	E 1	clair		22	3			38	
In Salah													5	
Ft Flatters														
Ft Polignac														
Djanet													1	
Tamanrasset													5	
Rabat														

[...] générale et situation en Algérie : Le baromètre a haussé sur l'Ouest de l'Europe [...]sse de la Baltique à la Tunisie. Une aire dépressionnaire recouvre les Iles Britanniques [...]way 743 m/m), la Mer du Nord, l'Europe centrale et l'Italie (Rome 755 m/m), ainsi [...] Nord du bassin méditerranéen. La pression reste élevée sur la Péninsule ibérique [...]nie 774 m/m), le Maroc et l'Algérie (Oudjda - Géryville 774 m/m).

En Algérie ce matin, le ciel est nuageux ou très [...]eux. Les vents soufflent de Sud-Ouest à Nord-Ouest et sont assez forts.

La mer est houleuse à Cap Corse, Sanguinaires et [...], belle ou peu agitée sur le reste du bassin.

[...]abilité (valable pour le lendemain) jusqu'à Midi : Baisse barométrique : Bassin [...]terranéen - Algérie. Tunisie. En Algérie, temps très nuageux avec éclaircies sur la [...]tie Ouest. Averses sur la moitié Est. Vents d'Ouest à Nord forts ou très forts. [...]pérature en baisse.

	ORAN	ALGER	CONSTANTINE
[...]ral et Tell	Très nuageux. Éclaircies. Vents d'Ouest à Nord-Ouest forts.	Très nuageux. Éclaircies. Vents d'Ouest à Nord forts ou très forts.	Très nuageux ou couvert. Averses. Vents d'Ouest à Nord forts ou très forts.
[...]s Plateaux	Très nuageux. Éclaircies. Vents d'Ouest à Nord-Ouest forts.	Très nuageux. Éclaircies. Vents d'Ouest à Nord forts ou très forts.	Très nuageux ou couvert. Averses. Vents d'Ouest à Nord forts ou très forts.
[...]ra	Beau temps. Vents du secteur Nord faibles.	Beau temps. Vents du secteur Nord faibles ou modérés.	Beau temps. Vents de Nord-Ouest à Nord modérés ou assez forts.

Golfe du Lion, Baléares : Vents de Nord-Ouest très forts.
Oran : Vents d'Ouest à Nord-Ouest forts.
Alger, Bizerte : Vents d'ouest à Nord forts ou très forts.

Ouest Algérie
" Sahara
Est Algérie
" Sahara

Avis aux Agriculteurs

Températures extrêmes		
Stations	Max	Min
Paris	12	7
Nice	"	"
Biarritz	"	"
Strasbourg	"	"

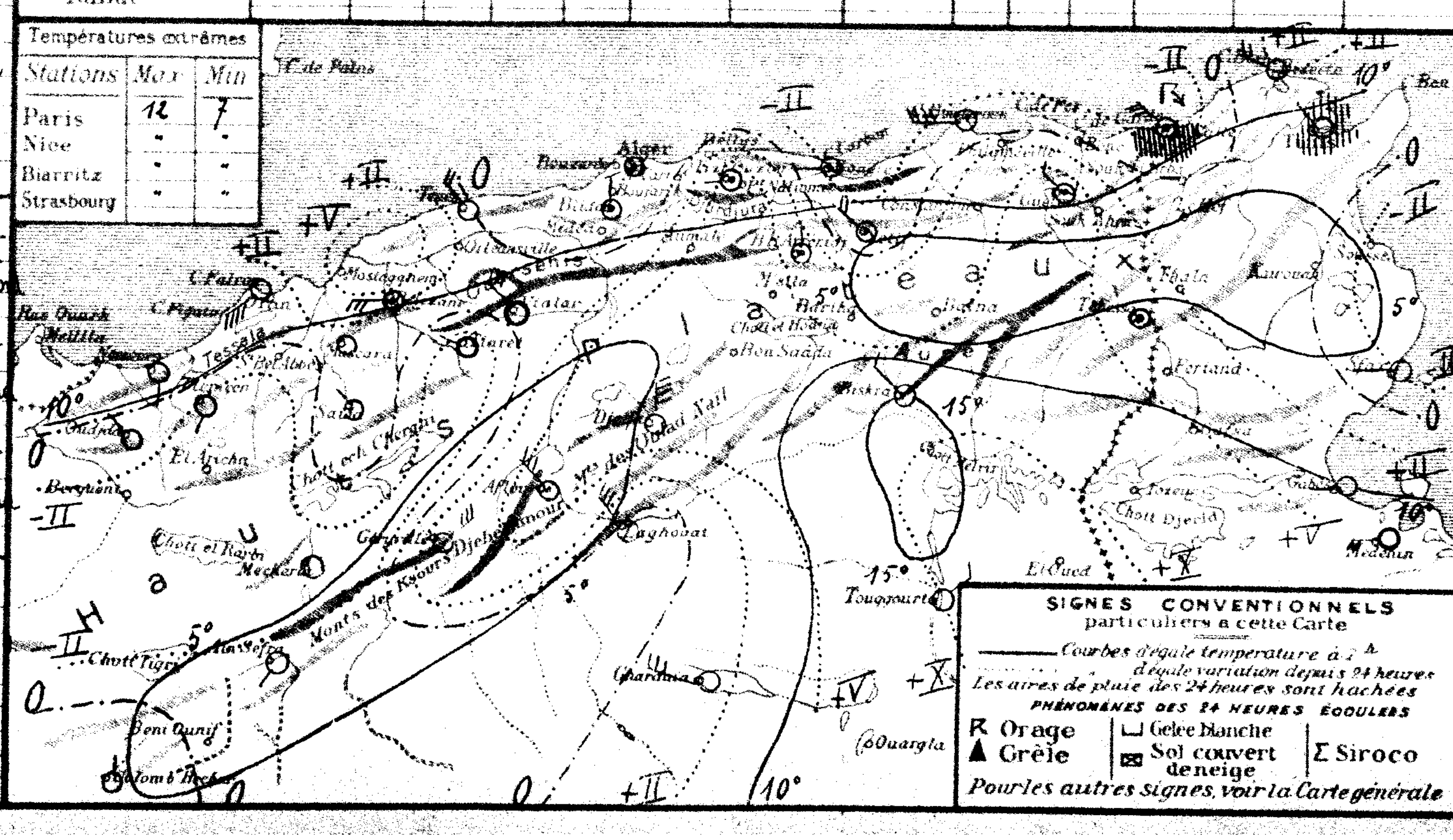

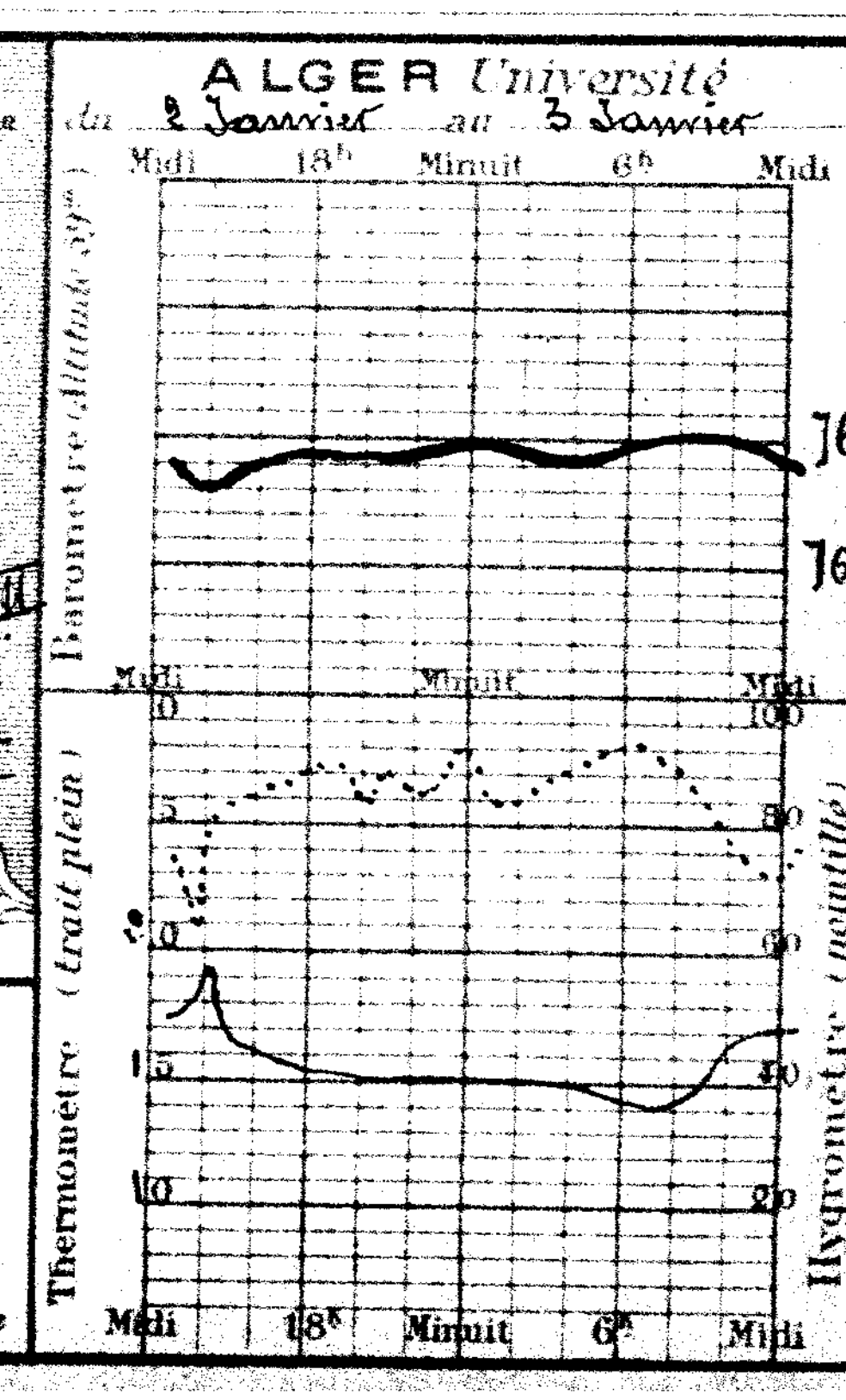

BULLETIN MÉTÉOROLOGIQUE DE L'ALGÉRIE

Année N° 4 — Lundi 4 Janvier 1926 — 7h. Matin

…NVENTIONNELS
beau
nuageux
couvert
pluie
brumeux
brouillard
faible
modéré
assez fort
fort
très fort
violent
tempête
houleuse
grosse
…égale pression
…égale variation
… 24 heures
…

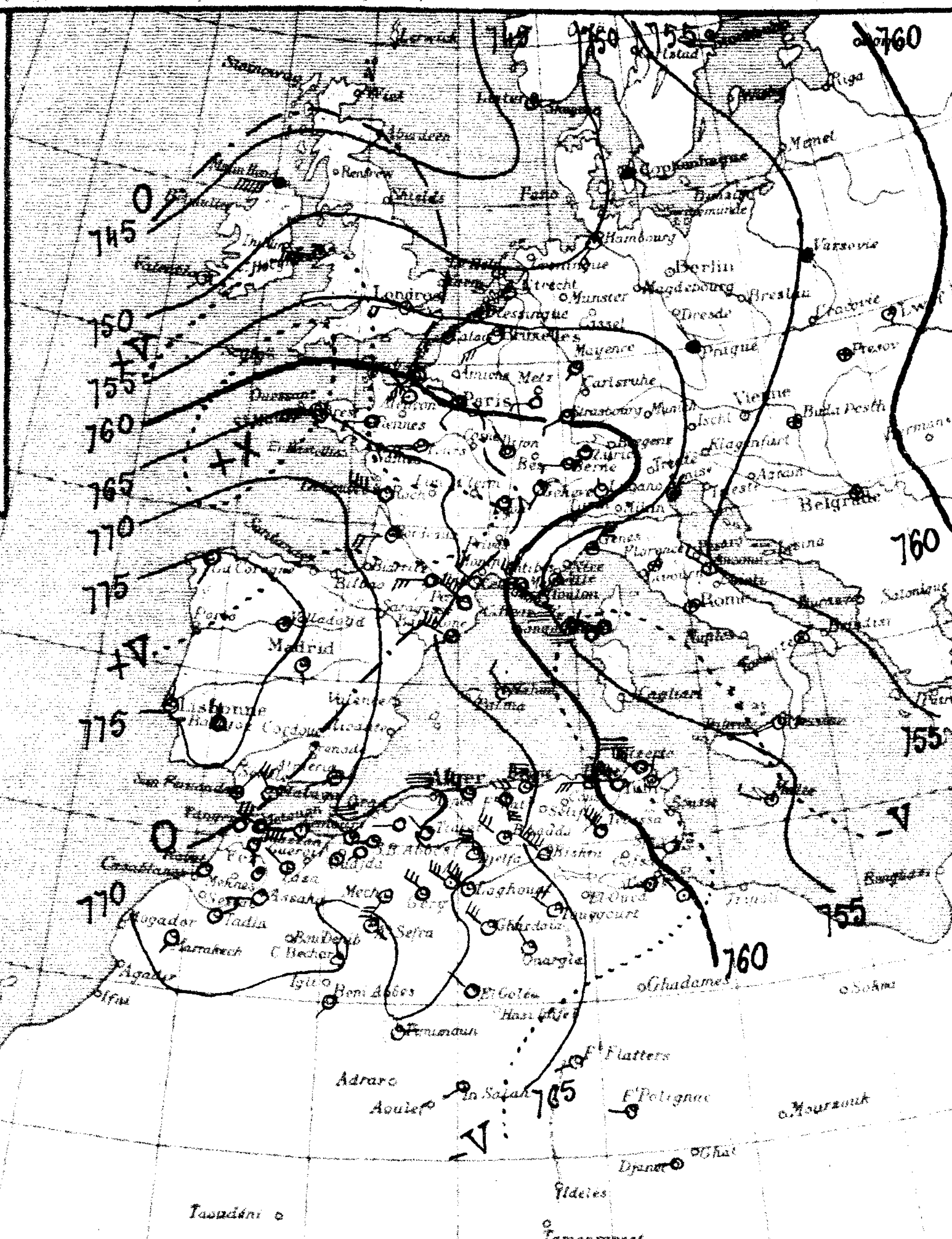

Stations	Altitude en mètres	Pression à 0° et au niveau de la mer: Observation	Pression: diff en 24h	Température de l'air: Observation	Température: diff en 24h	Vent Direction et force de 0 à 9	Etat du Ciel	Etat de la Mer	Dans les 24 heures: Températures extrêmes max	min	Pluie en millim.	Pluie du 31 Xbre au 4 Janv. (millim.)	Pluie du 1er Sepbre au 31 Xbre (millim.)	Phénomènes
Littoral														
Nemours	4	70.8	-1.2	13.8	+2.6	NW 2	T. nuag.x	T. Houleuse	22	9			179	
Beni-Saf	3													
Oran	53												230	
Mostaganem	26													
Tenes	59													
Blida	267	69.6	-1.1	13.4	+1.2	W 2	brouillard		21	12			412	
Bouzarea	344	67.7	-1.8	12.6	+0.8	W 4	T. nuag.x		14	12			494	
Alger	59	67.6	-2.3	14.6	+1.1	NW 4	couvert	agitée	17	14			440	
Maison-Carrée	48	68.1	"	14.4	"	NW 3	nuag.x		19	12			407	
Bougie	9	65.5	-3.9	15.0	0.0	W 5	T. nuag.x	agitée	21	12			703	
Philippeville	47													
Cap de Garde	161	65.1	"	12.8	"	W 5	brumeux	agitée	21	8	2.5	2.5	321	pluie orage la nuit.
La Calle	10	"	"	13.4	+3.2	NW 8	couvert	T. Houleuse	16	12	1.0	11.0	409	pluie légère dans la matinée.
Bizerte	9													
Tunis	35	58.7	-5.1	12.7	+3.1	N 3	nuag.x		17	11	0.2	1.0	244	pluie ce matin.
Sfax	8	58.9	-3.7	12.8	+7.3	W 1	clair	Calme	19	10			93	
Tell et Hautes Plaines														
Oudjda	580	72.9	-1.4	7.0	0.0	Calme	T. nuag.x		19	4			212	
Tlemcen	806	"	"	9.5	0.0	WSW 1	couvert		18	9				
Sidi Bel Abbès	478	72.6	"	11.2	"	W 3	T. nuag.x		18	9	gttes		146	gouttes la nuit
Saïda	860	"	"	8.8	+2.6	W 2	nuag.x		22	7			90	
Mascara	590	71.6	-2.1	11.0	+3.0	W 2	couvert		17	9			154	
Relizane	73	70.3	-1.0	12.1	-0.2	W 4	nuag.x		19	11			59	
Orléansville	112	70.5	"	10.9	"	WSW 1	clair		18	10			219	
Tiaret	1023	69.5	-1.6	7.0	+0.2	NW 2	couvert		13	6				
Vialar	889	69.8	-2.4	8.0	+1.0	NW 7	couvert		13	6			218	
Médéa	935													
Aumale	905	69.4	"	9.2	"	W 4	pluie		11	9	gttes		221	gouttes ce matin
Fort-National	942	67.0	"	7.1	"	S 5	couvert		12	6			556	
Tizi-Ouzou	222												532	
Bordj Bou Arreridj	915	65.3	-3.5	7.9	+2.4	NW 5	couvert		13	5			206	
Sétif	1079												263	
Batna	1044													
Constantine	660	63.9	"	8.1	"	NNW 5	couvert		18	2	5.5	5.5		pluie.
Guelma	268												328	
Tébessa	860	62.6	-5.1	7.4	+1.8	NW 7	couvert		12	5			100	
Steppe et Hts Sahariens														
El Aricha	1253													
Aïn Sefra	1075	69.3	+0.2	10.0	+8.0	SE 1	nuag.x		19	7			119	
Mécheria	1167	71.0	-1.5	6.8	+0.3	SW 5	d.		16	7			199	
Géryville	1320	71.9	-2.3	3.3	+2.5	NW 5	couvert		13	1			198	
Aflou	1426	70.6	-0.4	4.2	+0.7	NW 5	T. nuag.x		11	3				
Djelfa	1160	70.0	-2.5	6.1	+0.8	N 6	Beau		11	5			211	
Bou Saada	550	68.3	"	11.0	"	NW 5	nuag.x		18	7			147	
M'sila	486													
Barika	484	"	"	9.0	"	W 4	clair		19	7			104	
Sahara														
Colomb-Bechar	769	70.4	-3.4	8.0	+4.8	N 2	beau		19	7			46	
Laghouat	751	68.7	-3.8	10.0	+4.9	NW 6	nuag.x		17	9			102	
Biskra	125	65.3	-4.0	15.0	0.0	NW 8	Beau		19	12			40	
Touggourt	69	66.2	-3.3	12.2	-1.8	NW 4	nuag.x		20	7			33	
El Oued	70												6	
Tozeur	50	62.0	"	9.0	"	calme	Beau		20	5			17	
Ghardaïa	526	69.6	-1.2	8.9	-0.2	NW 5	Beau		22	7			9	siroco.
Ouargla	157	66.9	-4.0	12.2	+1.1	NW 6	Beau		24	10			2	9-16h vent de sable
El Goléa	394?	69.4	-2.3	3.7	-0.7	NW 2	couvert		20	4				
Beni-Abbès	497?	69.3	-1.7	5.1	-0.2	SW 1	clair		23	5			39	
Timimoun	294?	69.6	-1.8	6.2	-0.6	E 1	couvert		21	6			8	
Adrar													38	
In Salah		67.5	-2.8	7.3	+3.5	SW 1	clair		22	3			5	
Ft Flatters		"	"	8.6	-1.0	SW 1	d		23	3				
Ft Polignac		"	"	8.1	+1.3	W 1	d		20	5				
Djanet		"	"	8.0	-0.5	W 1	d		18	5			1	
Tamanrasset													5	
Rabat														

…ion générale et situation en Algérie. Le baromètre a haussé à l'Ouest de l'Europe et baissé …este du continent ainsi que sur l'Afrique du Nord. Une aire dépressionnaire s'étend …ean glacial (Iles Féroë 742m/m) à l'Italie et à la Méditerranée orientale (Rome 753m/m) à l'Europe centrale. La pression est élevée sur la Péninsule ibérique (Badajoz 779m/m), …oc (Fez 776m/m) et l'Ouest de l'Algérie.

En Algérie, ce matin, le ciel est très nuageux avec …es éclaircies. Les vents soufflent d'Ouest à Nord-Ouest et sont forts ou très forts. Des averses …mbées cette nuit sur l'Est du réseau.

La mer est houleuse aux Iles du Levant et aux Iles …naires et sur presque tout le littoral algérien.

…abilité (valable pour le lendemain) Jusqu'à Midi: Baisse barométrique Ouest bassin …iterranéen. Algérie. — Hausse: golfe Gênes à Tunisie. En Algérie, à l'Ouest: temps …u peu nuageux. Vents du secteur Ouest modérés devenant variables et faibles. Température …usse. A l'Est temps nuageux avec éclaircies. Quelques averses vers la Tunisie. Vents …Ouest à Ouest assez forts à modérés. Température stationnaire.

Températures extrêmes		
Stations	Max	Min
Paris	9	4
Nice	"	"
Biarritz	"	"
Strasbourg	4	4

	ORAN	ALGER	CONSTANTINE
…al et Tell	Beau ou peu nuageux. Vents du secteur Ouest modérés à variables faibles.	Beau ou peu nuageux. Vents du secteur Ouest modérés à variables faibles	Nuageux. Eclaircies. Quelques averses à l'Est. Vent de Nord Ouest à Ouest assez forts à modérés
…s Plateaux	Beau ou peu nuageux. Vents du secteur Ouest modérés à variables faibles	Beau ou peu nuageux. Vents du secteur Ouest modérés à variables faibles	Nuageux. Eclaircies. Quelques averses à l'Est. Vent de Nord Ouest à Ouest assez forts à modérés
…ra	Beau temps. Vents de Nord Est faibles ou modérés	Beau temps. Vents du secteur Nord faibles ou modérés	Nuageux au Nord. Vents de Nord Ouest à Nord modérés

Golfe du Lion: Vents de Nord Ouest très forts à assez forts
Baléares: Vents de Nord Ouest assez forts à modérés
Oran, Alger: Vents d'Ouest modérés à variables faibles
Bizerte: Vents de Nord Ouest à Ouest assez forts à modérés
Ouest Algérie: Ouest 8 à 10m
" Sahara: Nord Est à Est 8 à 10m
Est Algérie: Nord Ouest 10 à 12m
" Sahara: Nord Ouest à Nord 10 à 12m

Avis aux Agriculteurs

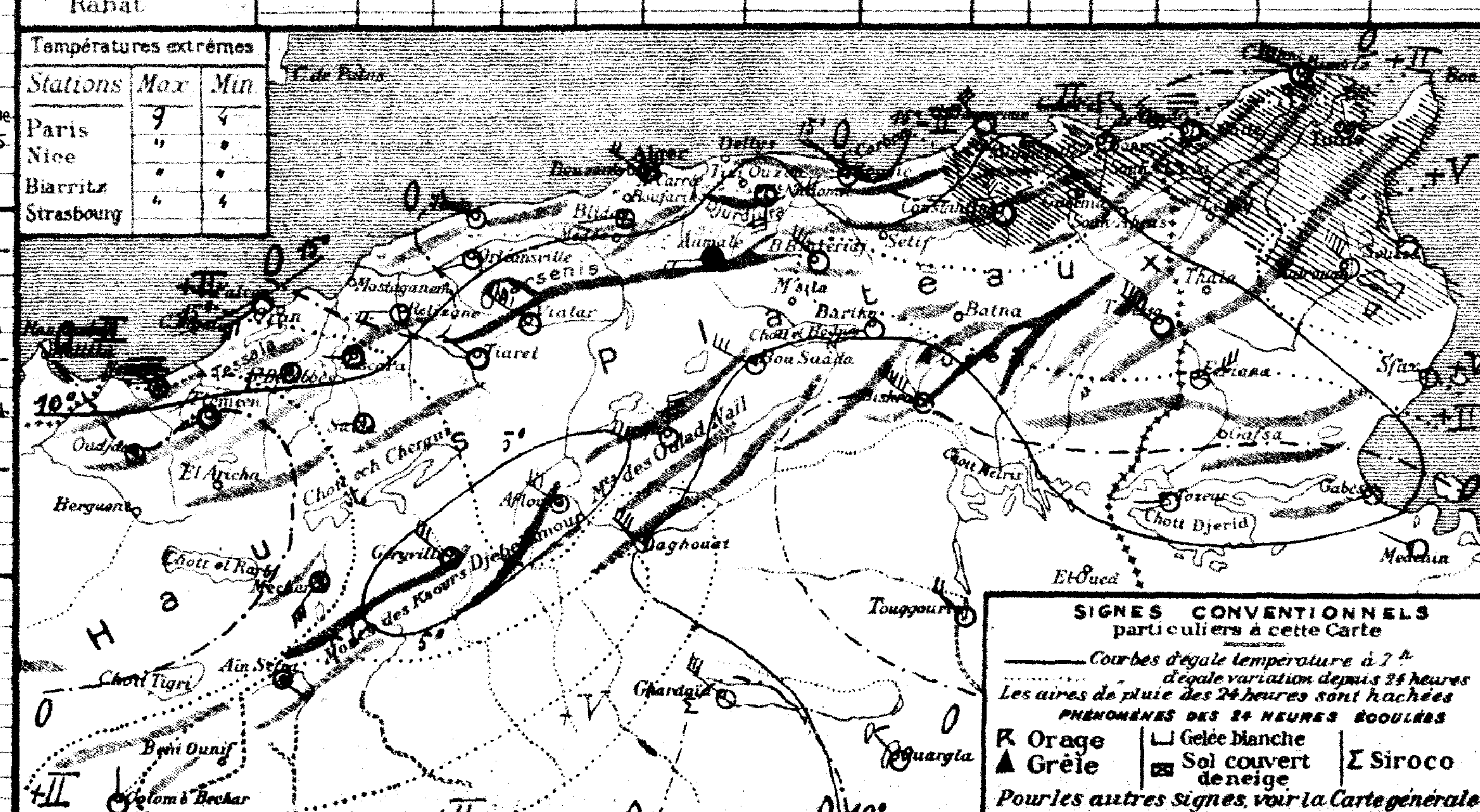

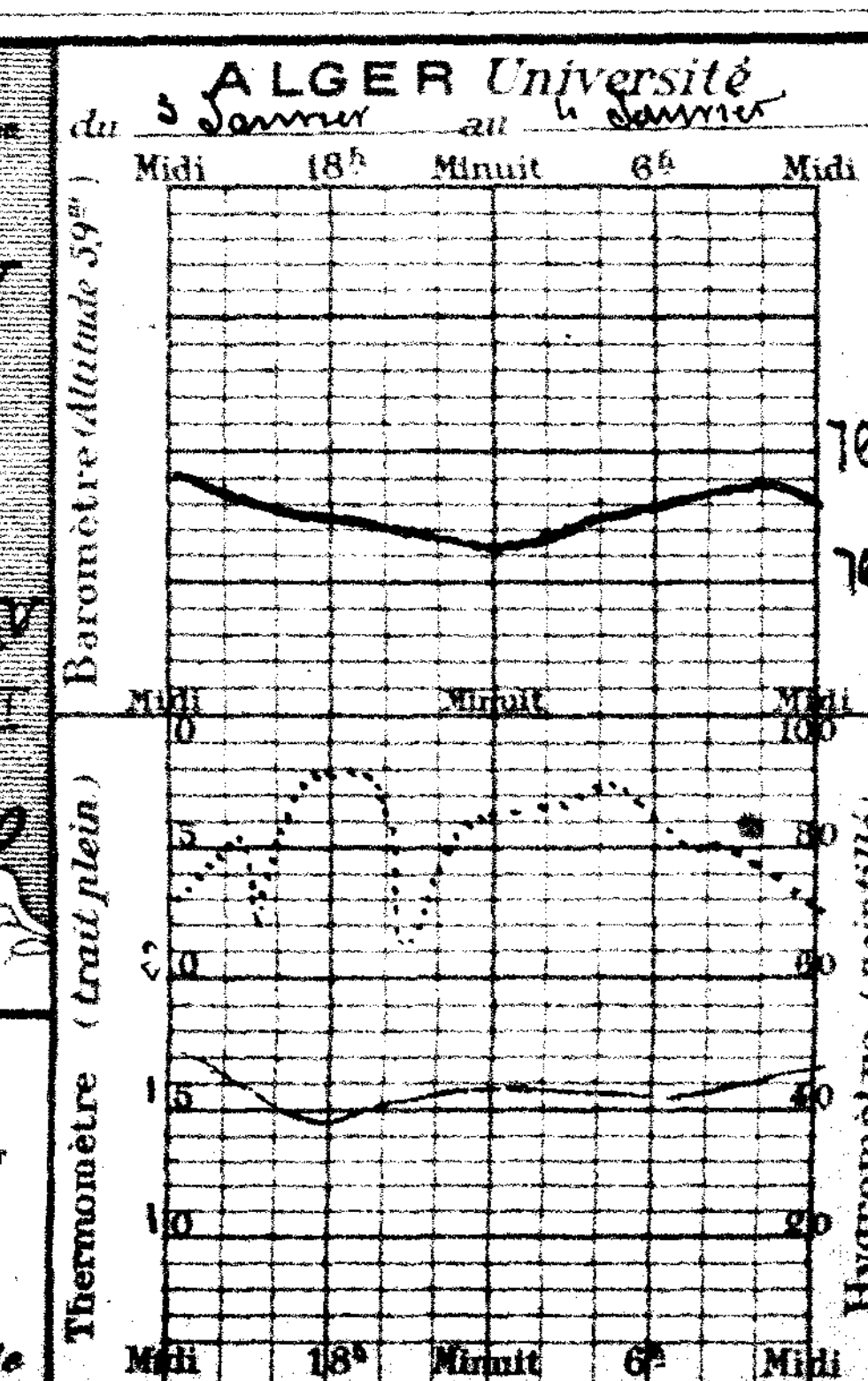

Année N° 5 — **BULLETIN MÉTÉOROLOGIQUE DE L'ALGÉRIE** — Mardi 5 Janvier 1926 — 7h. Matin

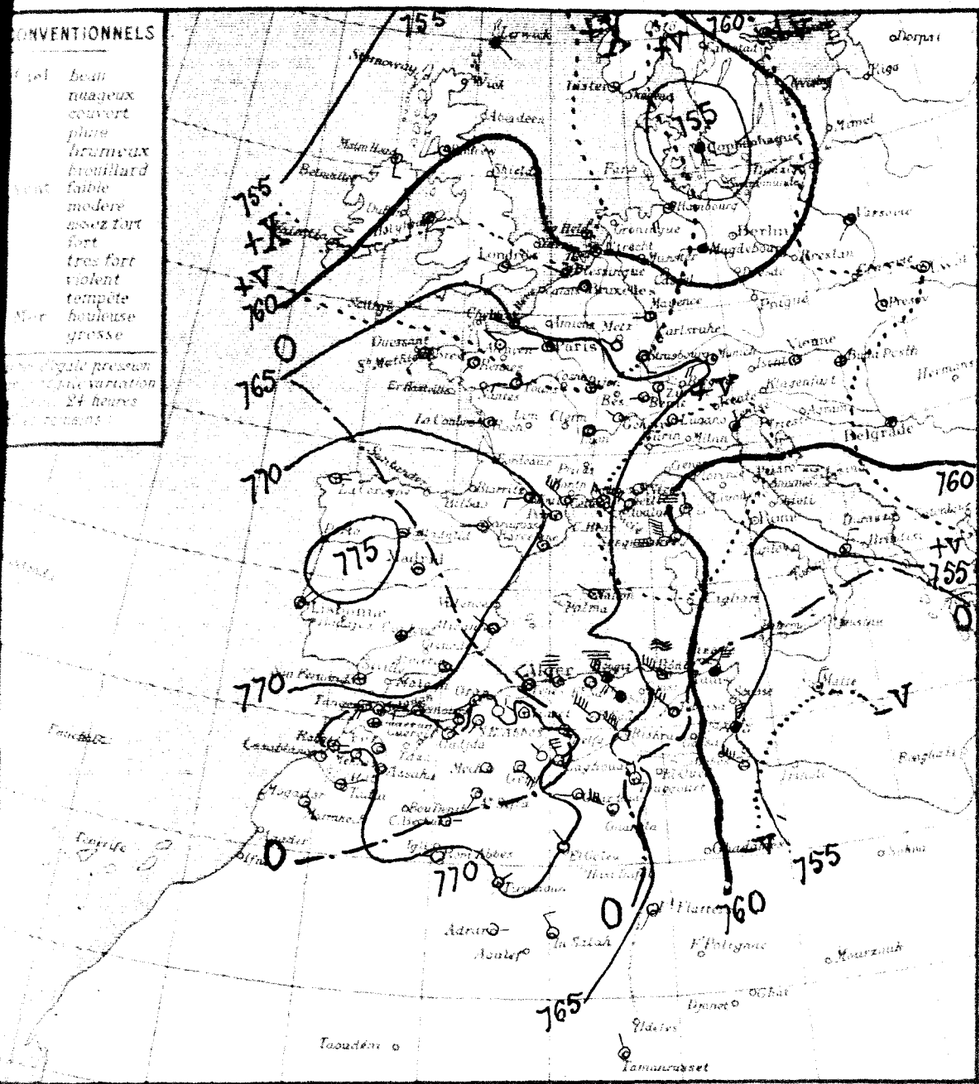

STATIONS	Altitude en mètres	Observation de 7 heures du matin: Pression à 0° et au niveau de la mer, observation	Pression, variation en 24 h	Température de l'air, observation	Température, variation en 24 h	Vent: Direction et force de 0 à 9	Etat du Ciel	Etat de la Mer	Dans les 24 heures: Température extrêmes, max	Température extrêmes, min	Pluie en millim.	Pluie depuis du 31 X^bre au 5 Janv. millim.	Pluie depuis du 1er Sept^bre au 31 X^bre millim.	PHÉNOMÈNES
Littoral														
Nemours	+	69.2	-1.6	9.0	-4.8	SW 3	Beau	Agitée	22	6			179	
Beni Saf	3													
Oran	53												230	
Mostaganem	25													
Tenes	59													
Blida	267	69.9	+0.3	10.2	-3.2	Calme	C. mag.x		17	10	gttes		412	8h gouttes.
Bouzareah	344	68.5	+0.8	10.4	-2.2	NW 1	Beau		13	10			494	
Alger	59	68.8	+1.2	11.5	-3.1	NW 2	C. mag.x	Houleuse	16	11			440	
Maison Carrée	45	69.3	+1.2	9.9	-4.5	SW 1	mag.x		17	9			407	
Bougie	"	68.6	+3.1	12.0	-3.0	NW 5	pluie	Agitée	17	10	8.6	8.6	702	pluie hier et la nuit; 23h tonnerre, éclairs.
Philippeville	47													
Cap de Garde	161	62.2	+2.1	11.8	-1.0	NW 6	Brumeux	C. grosse	16	5	3.4	5.9	321	pluie hier et la nuit
La Calle	10												409	
Bizerte	1													
Tunis	30	57.4	-1.3	11.6	-1.1	NNE 5	pluie		15	7	36.5	37.5	244	Pluie.
Sfax	8	53.9	-5.0	10.0	-2.8	N 5	d.	Belle	17	8	2.0	2.0	93	Pluie.
Tell et Hautes Plaines														
Oudjda	500	72.0	-0.9	3.0	-4.0	Calme	clair		18	2			212	
Tlemcen	800	"	"	8.5	-1.0	SSW 1	d.		16	8				
Sidi Bel Abbes	470	71.6	-1.0	2.8	-8.4	SW 1	d.		16	1			146	
Saida	650	"	"	5.2	-3.6	N 1	d.		17	5			90	
Mascara	500	71.4	-0.2	5.0	-6.0	Calme	d.		15	5			154	
Relizane	90	69.6	-0.7	6.9	-5.2	S 5	C. mag.x		19	6			59	
Orleansville	143	70.2	-0.3	7.5	-3.4	S 1	mag.x		17	7			219	
Tiaret	1050	59.6	+0.1	4.8	-2.2	WNW 3	C. mag.x		12	4				
Vialar	450	69.8	0.0	6.0	-2.0	NW 6	couvert		12	4			218	
Médéa	900													
Aumale	800	70.8	+1.4	7.8	-1.4	N 3	couvert		10	7			221	
Fort National	850	69.4	+2.4	5.7	-1.4	Calme	d.		7	4	6.1	6.1	556	pluie la nuit.
Tizi Ouzou	222	69.2	+1.9	10.3	-2.7	W 1	d.		14	10	2.0	2.0	339	11h-16h pluie.
Bordj Bou Arreridj	900	68.4	+3.1	4.8	-3.1	N 1	pluie		10	2	11.0	11.0	206	pluie.
Setif	1050	66.9	"	2.8	"	NW 4	d.		8	1	19.1	19.1	263	pluie, eau de fusion de neige, hier et la nuit
Batna	1100													
Constantine	650	65.5	+1.6	6.0	-2.1	SSW 4	couvert		10	5	13.4	18.9		pluie hier.
Guelma	270	65.8		9.9		N 3	Beau		10	7	29.6	29.6	328	2h 10, 12h 15h et la nuit pluie
Tebessa	800	63.5	+0.9	4.4	-3.0	NW 5	couvert		7	0	11.0	11.0	100	pluie, neige.
Sahara														
El Arichia	1000													
Ain Sefra	1000	72.3	+3.0	0.1	-9.9	SW 1	clair		16	0			119	
Mecheria	1100	70.2	-0.8	4.0	-2.8	Calme	d.		13	2			199	
Geryville	1350	71.8	-0.1	0.9	-2.4	SE 4	Beau		11	-2			198	
Aflou	1400	70.4	-0.2	1.2	-3.0	NW 1	d.		10	1				
Djelfa	1100	71.3	+1.3	3.1	-3.0	N 2	d.		10	3			211	
Bou Saada	550	69.7	+1.4	9.0	-2.0	NW 6	clair		14	5			147	
M'Sila	400													
Barika	484	"	"	9.6	+0.6	N 3	C. mag.x		16	8			104	
Colomb Bechar	769	73.3	+2.9	1.2	-6.8	E 1	clair		22	1			46	
Laghouat	751	68.1	-0.6	10.2	+0.2	NNW 5	clair		16	3			102	
Biskra	125	64.3	+1.0	13.0	-3.0	NW 7	Beau		19	7			40	
Touggourt	69	65.3	-0.9	13.0	+0.8	N 1	C. mag.x		20	10			33	10h-18h tempête de sable.
El Oued	70												6	
Tozeur	50												17	
Ghardaia	526	69.9	+0.3	8.3	-0.6	W 2	clair		19	6			9	
Ouargla	157	67.8	+0.9	9.2	-3.0	WNW 5	d.		21	9			2	
El Goléa	394	69.1	+0.3	4.3	+0.6	NNW 2	couvert		18	3				vent de sable hier.
Beni-Abbes	497	69.5	+0.2	4.2	-0.9	W 1	clair		24	3			39	
Timimoun	294	70.2	+0.6	4.3	-1.9	NE 1	couvert		21	4			8	
Adrar		"	"	1.6	-3.0	E 1	clair		24	1			38	
In Salah		67.8	+0.3	7.7	+0.4	NNW 3	d.		29	6			5	
Fort Flatters		"	"	7.4	-1.2	SW 2	d.		21	2				
Fort Polignac														
Djanet													1	
Tamanrasset		"	"	8.2	"	N 2	C. mag.x		24	9			5	
Rabat		70.0	-3.5	7.0	-1.0	E 1	clair		"	"				

Situation générale et situation en Algérie: Le baromètre a baissé sur presque toute l'Europe. Dépressions stationnent au Nord du continent (Jolande 753mm - Copenhague 753mm) puis sur l'Italie et la Méditerranée orientale (Malte 751mm). Sur pression reste élevée sur l'Atlantique ibérique (Valladolid 775mm) et l'Ouest de l'Afrique du Nord (Oudjda 772mm). En Algérie, ce matin, le ciel est beau ou peu nuageux, très nuageux ou couvert à l'Est où les vents soufflent en une assez forte de Nord-Ouest. Mer houleuse et calme sur la moitié Est du Tell et des Hauts Plateaux. Temps est houleuse ou grosse dans le Nord du Tell et d'Alger à la Tunisie.

Probabilité (valable pour le lendemain): Jusqu'à Midi: Baisse barométrique Ouest bassin méditerranéen - Maroc - Algérie — Hausse: Est bassin - Tunisie - En Algérie, à l'Ouest: Temps beau ou peu nuageux - Vents d'Ouest à Sud faibles - Température en hausse - A l'Est: Temps nuageux avec grandes éclaircies - Quelques averses - Vents de Nord-Ouest à Ouest assez forts et modérés - Température stationnaire.

	ORAN	ALGER	CONSTANTINE
Tell et Tell	Beau ou peu nuageux. Vents du secteur Sud faibles	Beau ou peu nuageux. Vents d'Ouest à Sud faibles	Nuageux - Grandes éclaircies. Quelques averses - Vent de Nord-Ouest à Ouest assez forts à modérés
Hauts Plateaux	Beau ou peu nuageux. Vents du secteur Sud faibles	Beau ou peu nuageux. Vents d'Ouest à Sud faibles	Nuageux - Grandes éclaircies. Quelques averses. Vents de Nord-Ouest à Ouest assez forts à modérés
Sahara	Beau temps. Vents du secteur Est faibles ou modérés	Beau temps. Vents de Nord à Est faibles ou modérés	Nuageux au Nord. Vents du secteur Nord modérés

Golfe du Lion	Vents de Nord-Ouest à Nord assez forts à modérés	
Baléares		
Oran	Vents du secteur Sud faibles	
Alger	Vents d'Ouest à Sud faibles	
Bizerte	Vents de Nord-Ouest à Nord assez forts à modérés	
Ouest Algérie	Ouest à Sud-Ouest 6 à 8m	Avis aux Agriculteurs
" Sahara	secteur Est 8 à 10m	
Est Algérie	Nord à Nord-Ouest 8 à 10m	
" Sahara	secteur Nord 10 à 12m	

Températures extrêmes

Stations	Max	Min
Paris	10	7
Nice	"	"
Biarritz	"	"
Strasbourg	"	"

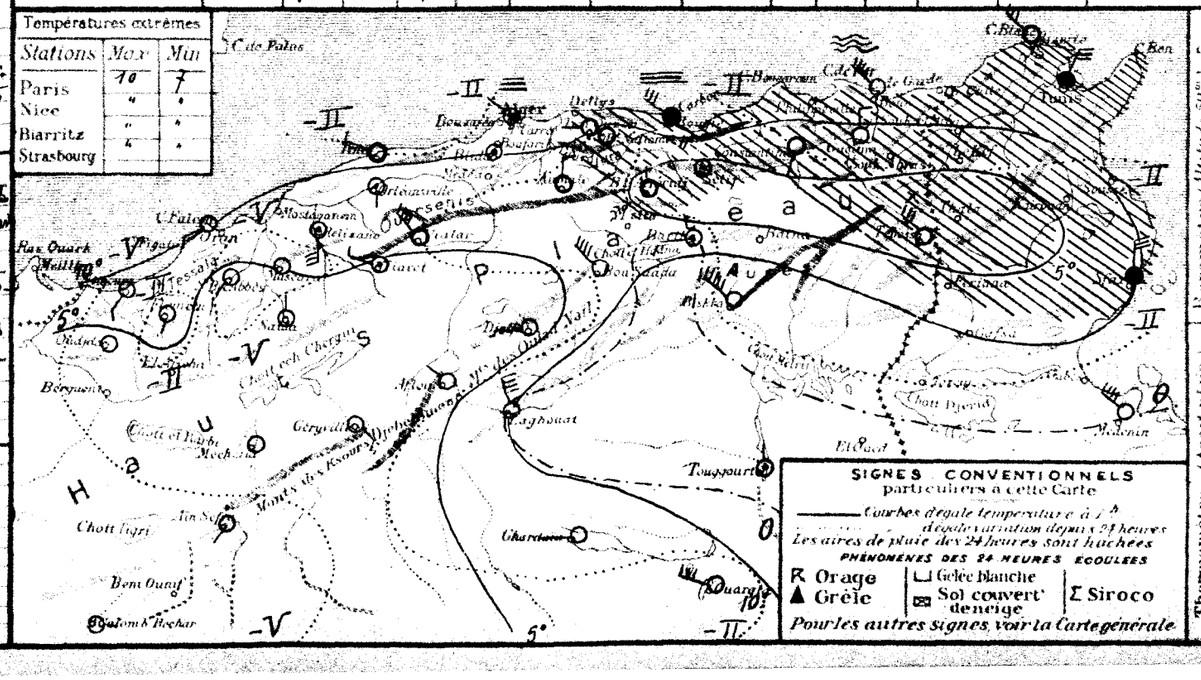

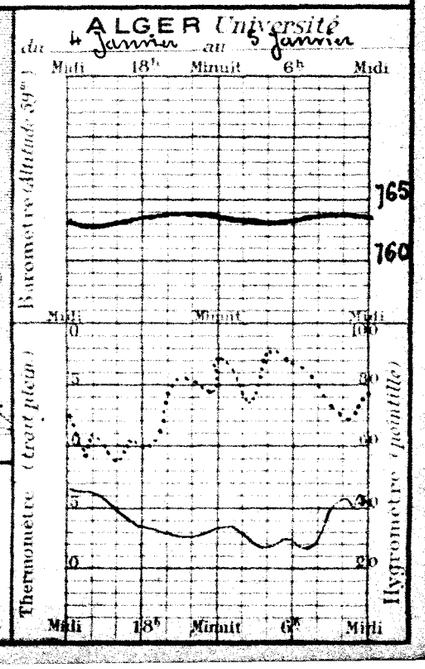

Année N° 6

BULLETIN MÉTÉOROLOGIQUE DE L'ALGÉRIE

Mercredi 6 Janvier 1926 — 7h. Matin

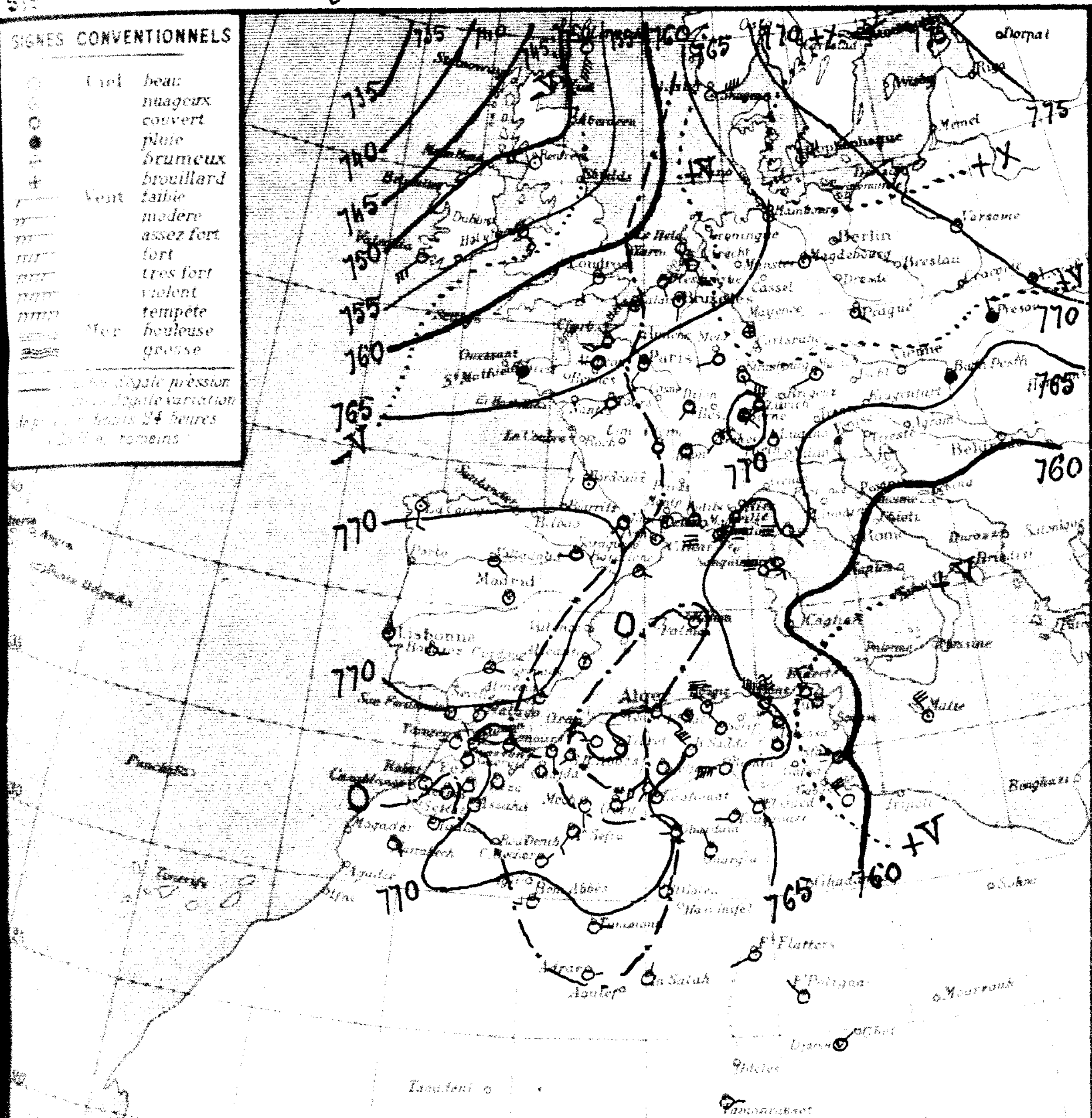

Région	Stations	Altitude en mètres	Pression à 0° et au niveau de la mer: Observation	Pression: diff en 24h	Température de l'air: Observation	Température: diff en 24h	Vent Direction et force de 0 à 9	Etat du Ciel	Etat de la Mer	Dans les 24 heures: Températures extrêmes max	min	Pluie en millim	Pluie du 31 Xbre au 6 Janv (millim.)	Pluie du 1er Sepbre au 31 Xbre (millim.)	Phénomènes
Littoral	Nemours	4	69.3	+0.1	2.2	-0.8	S 3	Beau	Agitée	n	5			179	
	Beni-Saf	3												230	
	Oran	53													
	Mostaganem	26													
	Tenès	59													
	Blida	267	69.0	0.0	8.6	-1.6	calme	Beau		19	8			412	
	Bouzaréa	344	68.5	-0.2	9.6	-0.8	W 1	clair		15	9			494	
	Alger	59	68.7	-0.1	11.0	-0.5	WNW 1	d	Agitée	17	10			440	
	Maison Carrée	48	69.2	-0.1	5.6	-4.3	SW 1	d		17	5			407	
	Bougie	9	62.9	+0.3	10.0	-2.0	NW 1	Ennuag'	Agitée	18	9	4.0	12.6	703	Pluie hier
	Philippeville	47													
	Cap de Garde	161	65.1	+2.9	12.0	+0.2	NW 6	couvert	Grosse	16	10	2.0	7.9	321	Pluie la nuit
	La Calle	10												409	
	Bizerte	9													
	Tunis	36	62.7	+5.3	10.6	-1.0	NNW 2	clair		14	9	1.2	38.7	244	Pluie hier
	Sfax	8	60.7	+6.8	10.0	0.0	NW 2	Beau	Agitée	17	n	17.0	19.0	93	Pluie hier
Tell et Hautes Plaines	Oudjda	580	71.3	-0.7	4.0	+1.0	calme	clair		20	1			212	
	Tlemcen	806	n		n		SSW 1	d		17	.				
	Sidi Bel Abbès	476	71.5	-0.1	0.6	-2.2	SW 1	clair		17	0			146	gelée
	Saïda	860	n	n	3.4	-1.8	NE 1	couvert		18	2			90	
	Mascara	590	70.9	-0.5	4.2	-0.8	W 1	clair		14	4			154	
	Relizane	73	69.5	-0.1	3.7	-3.2	SSW 3	nuag'		17	1			59	
	Orléansville	112	70.1	-0.1	3.0	-4.5	S 1	clair		15	3			219	gelée blanche
	Tiaret	1023	69.2	-0.4	5.3	+0.5	NW 1	d		12	5				
	Vialar	880	71.2	+1.4	2.0	-4.0	NW 3	d		12	1			218	gelée blanche
	Médéa	[illegible]													
	Aumale	[illegible]	72.0	+1.2	5.6	-2.2	N 1	nuag'		10	5			221	
	Fort National	942	69.7	+0.3	5.0	-0.7	calme	tr. nuag'		10	4		6.1	556	
	Tizi Ouzou	222	70.2	+1.0	5.0	-5.3	NW 1	d		16	4		2.0	532	
	Bordj Bou Arréridj	915	68.6	+0.2	5.2	+0.4	NW 1	nuag'		11	3	1.0	12.0	206	Pluie
	Sétif	1079	68.6	+1.7	3.0	+0.2	NW 2	Ennuag'		8	2	3.8	22.9	263	Pluie hier
	Batna	1044													
	Constantine	660	66.7	+1.2	7.5	+1.5	SSW 5	brum'		8	6	8.3	27.2		Pluie
	Guelma	268	65.7	+1.9	10.3	+0.4	NW 3	couvert		12	8	19.3	48.9	328	Pluie hier et la nuit
	Tébessa	860	66.0	+2.5	4.6	+0.2	calme	couvert		8	3	4.0	15.0	100	Pluie
Steppes et Atlas Saharien	El Aricha	1251													
	Aïn Sefra	1073	71.3	+1.0	0.7	+0.6	SW 3	clair		16	-1			119	
	Mecheria	1167	71.1	+0.9	0.5	-3.5	S 2	d		14	-4			199	
	Géryville	1326	73.7	+1.9	-4.4	-5.3	NE 4	d		11	-7			198	
	Aflou	1426	72.7	+2.3	-2.5	-3.7	SW 1	d		9	-4				
	Djelfa	1160	73.1	+1.8	-1.0	-4.1	calme	d		9	-2			211	
	Bou Saada	550	69.9	+0.2	7.6	-1.4	NW 6	d		14	5			147	
	M'sila	486													
	Barika	464	n	.	8.5	-1.1	N 1	clair		15	6			104	
Sahara	Colomb Béchar	768	71.9	-1.4	0.2	-1.0	NE 1	clair		20	-1			46	
	Laghouat	751	69.7	-1.6	7.3	-2.9	NNW 2	d		14	-4			102	
	Biskra	125	66.1	+1.8	11.5	-0.5	W 7	Beau		18	10			40	
	Touggourt	69	67.3	+2.0	9.4	-3.6	W 1	clair		18	6			33	8-16h tempête de sable
	El Oued	70	n	n	6.6	-6.2	NW 1	Beau		18	7			6	
	Tozeur	56												17	
	Ghardaïa	526	69.8	-0.1	7.5	-0.8	W 1	clair		17	6			9	
	Ouargla	157	68.2	+0.4	6.3	-2.9	NNW 3	d		18	5			2	13h vent de sable
	El Goléa	[illegible]	69.6	-0.1	3.5	-0.8	NNE 1	d		18	1				
	Beni Abbès	497?	69.0	-0.5	1.0	-3.2	W 1	d		22	1			39	
	Timimoun	294?	69.8	-0.4	5.7	+1.8	E 1	couvert		19	4			8	
	Adrar		n	.	1.0	-0.6	E 1	clair		22	1			38	
	In Salah		68.0	+0.2	3.2	-4.5	NNE 1	d		21	3			5	11-16h vent de sable
	Ft Flatters		n	.	6.2	-1.2	WSW 3	d		20	0				
	Ft Polignac		n	.	8.0	n	NW 2	d		20	6				
	Djanet		n	.	8.0	n	NE 1	couvert		19	1			1	
	Tamanrasset		n	.	5.1	-3.1	E 1	clair		21	3			5	
	Rabat		68.9	-1.1	5.0	-2.0	calme	clair		n	n				

Situation générale et situation en Algérie Le baromètre a baissé sur l'Ouest de l'Afrique du Nord et de l'Europe. Des dépressions recouvrent le Nord-Ouest de ce continent (Islande 734m/m) et la Méditerranée orientale (Malte 757m/m). La pression est élevée au Nord-Est de l'Europe (Haparanda 779m/m) ainsi que sur la Péninsule ibérique (Valladolid 774m/m) le Maroc et l'Algérie (Djelfa 773m/m).
En Algérie, ce matin, le ciel est clair par vents variables faibles sur la moitié Ouest, nuageux ou très nuageux à l'Est où les vents soufflent assez forts de Nord-Ouest et où des averses sont tombées hier.
La mer est houleuse ou grosse dans le Nord du bassin ainsi que de Bougie à la Tunisie, belle ou agitée ailleurs.

Probabilité (valable pour le lendemain) Jusqu'à Midi : Baisse barométriques Ouest Afrique du Nord-Ouest bassin méditerranéen — Hausse Nord et Est bassin — Est Afrique du Nord — En Algérie, à l'Ouest : temps beau ou peu nuageux, vents variables faibles — A l'Est : temps nuageux s'éclaircissant, vents du secteur Ouest modérés à faibles. Température en hausse.

	ORAN	ALGER	CONSTANTINE
Littoral et Tell	Beau ou peu nuageux, vents du secteur Sud faibles	Beau ou peu nuageux, vents de Sud-Ouest faibles	Nuageux s'éclaircissant, vents du secteur Ouest modérés à faibles
Hauts Plateaux	Beau ou peu nuageux, vents variables faibles	Beau ou peu nuageux, vents variables faibles	Nuageux s'éclaircissant, vents du secteur Ouest modérés à faibles
Sahara	Beau temps, vents du secteur Est faibles	Beau temps, vents du secteur Est faibles	Beau temps, vents variables faibles

AVIS AUX PORTS
- Golfe du Lion : Vents du secteur Nord faibles
- Baléares : Vents variables faibles
- Oran : Vents du secteur Sud faibles
- Alger : Vents de Sud-Ouest faibles
- Bizerte : Vents du secteur Ouest modérés à faibles

VENTS EN ALTITUDE
- Ouest Algérie : Ouest à Sud-Ouest 6 à 8
- " Sahara : secteur Est 6 à 8m
- Est Algérie : Nord-Ouest à Ouest 8 à 10m
- " Sahara : Nord à Est 8 à 10m

Avis aux Agriculteurs

Temperatures extremes		
Stations	Max	Min
Paris	11	9
Nice	12	5
Biarritz	.	.
Strasbourg	.	.

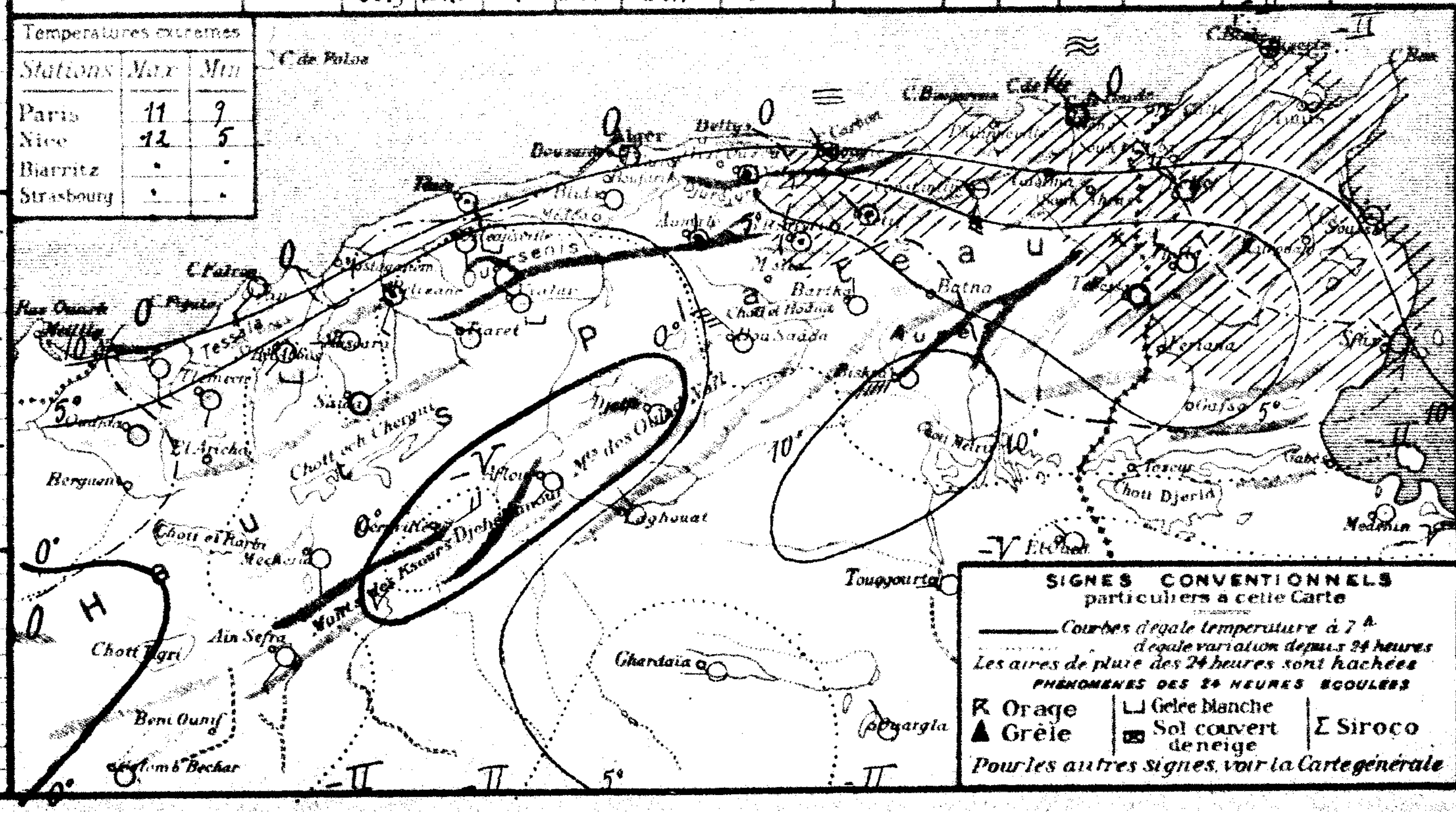

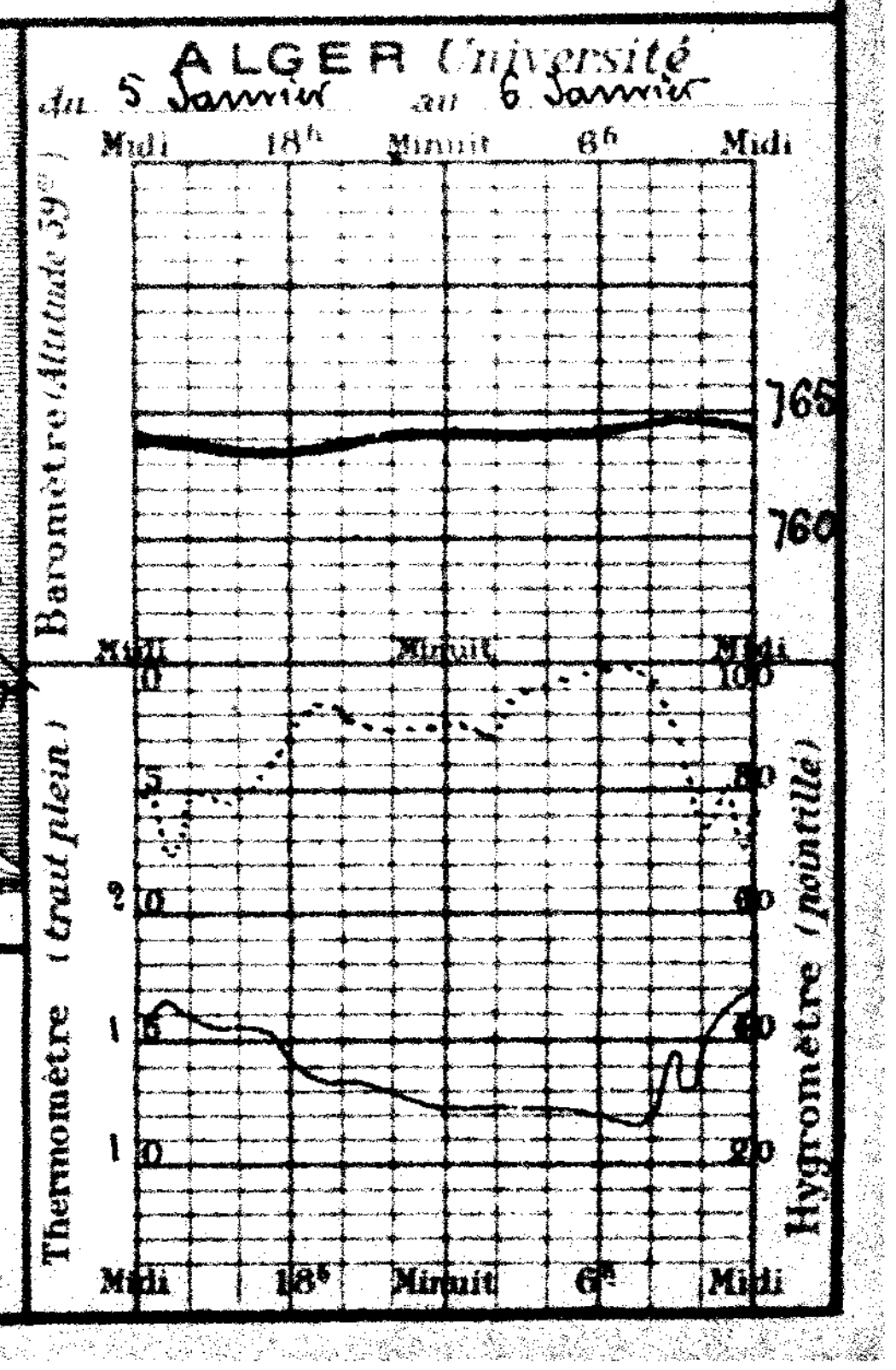

BULLETIN MÉTÉOROLOGIQUE DE L'ALGÉRIE

Année N° 7 — Jeudi 7 Janvier 1926 — 7h. Matin

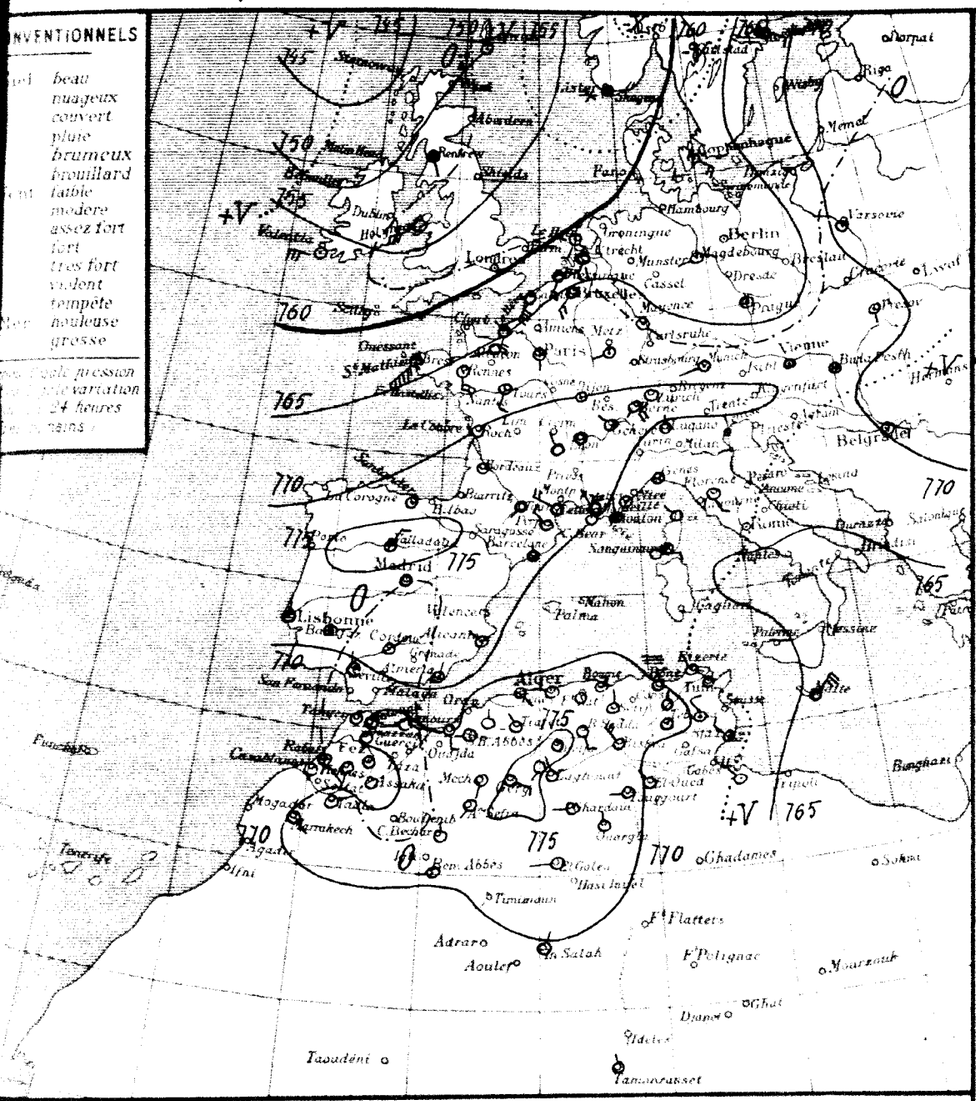

NVENTIONNELS

- beau
- nuageux
- couvert
- pluie
- brumeux
- brouillard
- faible
- modéré
- assez fort
- fort
- très fort
- violent
- tempête
- houleuse
- grosse

- ...ble pression
- ...e variation 24 heures
- ...mains

STATIONS	Altitude en mètres	Observation de 7 heures du matin: Pression à 0° et au niveau de la mer — Observation	diff. en 24h	Température de l'air — Observation	diff. en 24h	Vent Direction et force de 0 à 9	État du Ciel	État de la Mer	Dans les 24 heures: Températures extrêmes — max	min	Pluie en millim.	Pluie du 31 X^bre au 7 Janv. (millim.)	Pluie du 1er Sept^bre au 31 X^bre (millim.)	PHÉNOMÈNES
Littoral														
Nemours	4	69.2	-0.1	9.0	+0.8	S 3	Beau	P. agitée	"	5			179	
Beni-Saf	3													
Oran	53												230	
Mostaganem	26													
Tenes	59													
Blida	267	71.5	+1.6	8.8	+0.2	Calme	Clair		19	8			412	
Bouzaréa	344	70.7	+2.4	9.1	-0.5	SSW 1	d.		12	9			494	
Alger	59	70.9	+2.2	10.0	-1.0	Calme	d.	Belle	16	10			470	
Maison Carrée	48	71.5	+2.3	8.6	0.0	Calme	d.		16	3			407	
Bougie	9	72.8	+3.9	10.0	0.0	Calme	nuageux	Belle	16	8		12.6	705	
Philippeville	47													
Cap de Garde	161	69.6	+4.5	12.0	0.0	N 3	couvert	Houleuse	16	10	1.5	9.4	321	pluie la nuit.
La Calle	10												409	
Bizerte	9													
Tunis	36	69.2	+6.5	8.3	-2.3	NW 2	clair		14	8		38.7	244	
Sfax	8	63.9	+3.2	10.2	+0.2	NW 3	Brumeux	P. agitée	15	"			93	
Tell et Hautes Plaines														
Oudjda	580	73.0	+1.7	1.0	-3.0	calme	clair		20	-1			212	
Tlemcen	806	"	"	"	"	S 1	clair		20	"				
Sidi Bel Abbes	476	75.7	+2.2	-0.1	-0.7	N 1	d.		18	-1			146	gelée
Sarda	860	"	"	4.2	+0.8	NE 1	clair		21	2			90	
Mascara	590	72.5	+1.6	4.2	0.0	N 1	d.		15	4			154	
Relizane	73	71.0	+1.5	3.0	-0.7	SE 1	clair		16	2			59	
Orléansville	112	72.4	+2.3	2.3	-0.7	S 1	d.		14	2			215	gelée blanche.
Tiaret	1023	71.1	+1.9	5.0	+1.7	NNW 1	d.		15	4				
Vialar	859	73.3	+2.1	2.0	0.0	NE 2	clair		12	-1			218	gelée.
Médéa	935													
Aumale	905	73.9	+1.9	7.8	+2.2	Calme	clair		10	3			221	gelée blanche
Fort National	942	72.4	+2.7	5.1	+0.1	calme	d.		9	5		6.1	556	
Tizi Ouzou	222	72.6	+2.4	4.6	-1.0	E 1	d.		16	4		2.0	532	
Bordj Bou Arréridj	915	71.5	+2.9	5.0	-0.2	N 1	d.		11	3		12.0	206	
Setif	1079	72.5	+3.9	2.8	-0.2	N 2	nuageux		8	2	0.4	23.3	283	pluie hier.
Batna	1044													
Constantine	660													
Guelma	268	70.0	+4.3	10.3	0.0	N 1	couvert		12	10	16.0	64.9	328	pluie la nuit
Tebessa	863	70.7	+4.7	5.5	+0.9	Calme	Brumeux		6	4	3.0	18.0	100	pluie
Atlas Saharien														
El Aricha	1272													
Ain Sefra	1075	74.2	+2.9	-1.5	-2.2	SW 1	clair		17	-2			119	
Méchéria	1167	74.1	+3.0	2.5	+2.0	SSW 2	clair		15	1			199	
Geryville	1320	76.3	+2.6	-3.6	+0.8	ESE 3	d.		12	-6			198	
Aflou	1426	76.1	+3.4	-5.9	-2.7	SW 1	d.		10					
Djelfa	1160	76.4	+3.3	-1.5	-0.3	Calme	clair		10	-3			211	
Bou Saâda	550	73.9	+4.0	7.4	-0.2	SSE 3	d.		13	5			147	
M'sila	486													
Barika	484	"	"	5.0	-3.5	W 1	clair		15	5			104	
Sahara														
Colomb Béchar	769	73.1	+1.2	1.3	+1.1	N 1	clair		22	1			46	
Laghouat	751	74.1	+4.4	1.1	-6.2	WNW 2	Beau		15	0			108	
Biskra	125	76.6	+4.5	11.0	-0.5	NW 5	d.		18	9			40	
Touggourt	69	76.9	+5.6	7.6	-1.8	N 1	clair		18	5			33	
El Oued	70	"	"	5.6	-1.0	NW 1	Beau		20	4			6	
Tozeur	50												17	
Ghardaïa	526	75.7	+3.9	7.6	+0.1	W 1	clair		18	6			9	
Ouargla	157												2	
El Goléa	394													
Beni-Abbes	497	70.3	+1.3	2.5	+1.5	W 1	clair		22	2			39	
Timimoun	294	70.8	+1.0	2.7	-3.0	NE 1	couvert		20	5			8	
Adrar		"	"	15	+0.5	ESE 1	clair		22	1			33	
In Salah														
F^t Flatters													5	
F^t Polignac														
Djanet													1	
Tamanrasset													5	
Rabat		69.0	+0.1	9.0	+4.0	S 1	couvert		"	"				

...a générale et situation en Algérie: Le baromètre a presque partout baissé depuis ... Une dépression recouvre le Nord-Ouest de l'Europe (Valfjord 736^m/m) et des ...s élevées l'Est, le centre et le Sud-Ouest du continent (Valladolid 776^m/m) ainsi que ...e du Nord (Jolfa 776^m/m).

En Algérie, ce matin, le ciel est clair et les vents ...ts. Quelques averses sont tombées hier sur l'Est du réseau.

La mer est houleuse à Cap de Garde, Cap Croisette, ...peu agitée ailleurs.

...bilité (valable pour le lendemain): jusqu'à Midi: Variations barométriques faibles ...sur la méditerranée. Nord Afrique. En Algérie, beau temps. Vents variables faibles. ...tuation stationnaire.

	ORAN	ALGER	CONSTANTINE
...al et Tell	Beau temps. Vents variables faibles	Beau temps. Vents variables faibles	Beau temps. Vents variables faibles
... Plateaux	Beau temps. Vents variables faibles	Beau temps. Vents variables faibles	Beau temps. Vents variables faibles
...a	Beau temps. Vents de Nord-Est faibles	Beau temps. Vents de Nord-Est faibles	Beau temps. Vents variables faibles

	Golfe du Lion	Vents de Nord faibles
	Baléares	Vents variables faibles
	Oran	
	Alger	
	Bizerte	Vents de Nord-Ouest faibles
...EN	Ouest Algérie	Secteur Nord de 4 à 6
	" Sahara	Nord à Est 6 à 8
...UDE	Est Algérie	Secteur Nord 6 à 8
	" Sahara	Secteur Nord 6 à 8

Avis aux Agriculteurs

Temperatures extremes		
Stations	Max	Min
Paris	11	4
Nice	12	5
Biarritz	"	"
Strasbourg	"	"

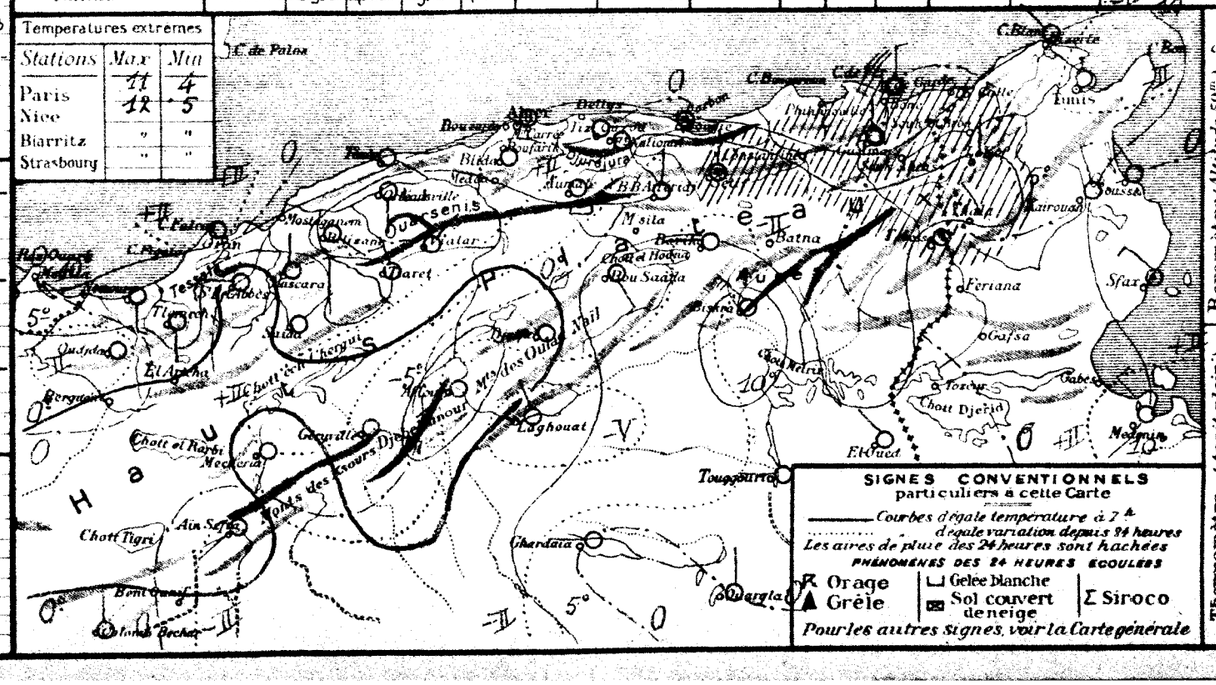

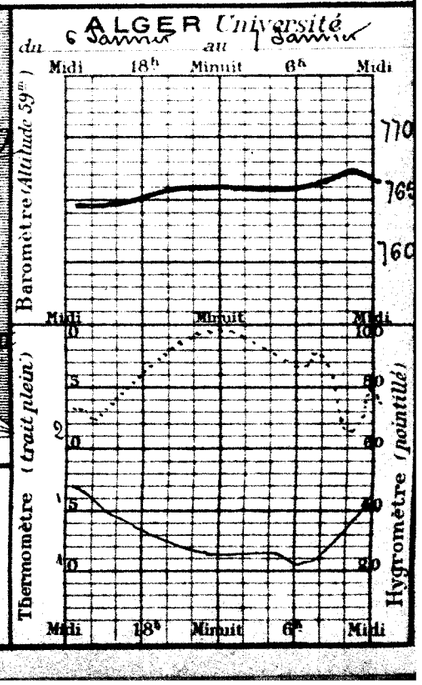

...nnée N° 8

BULLETIN MÉTÉOROLOGIQUE DE L'ALGÉRIE

Vendredi 8 Janvier 1926 — 7h. Matin

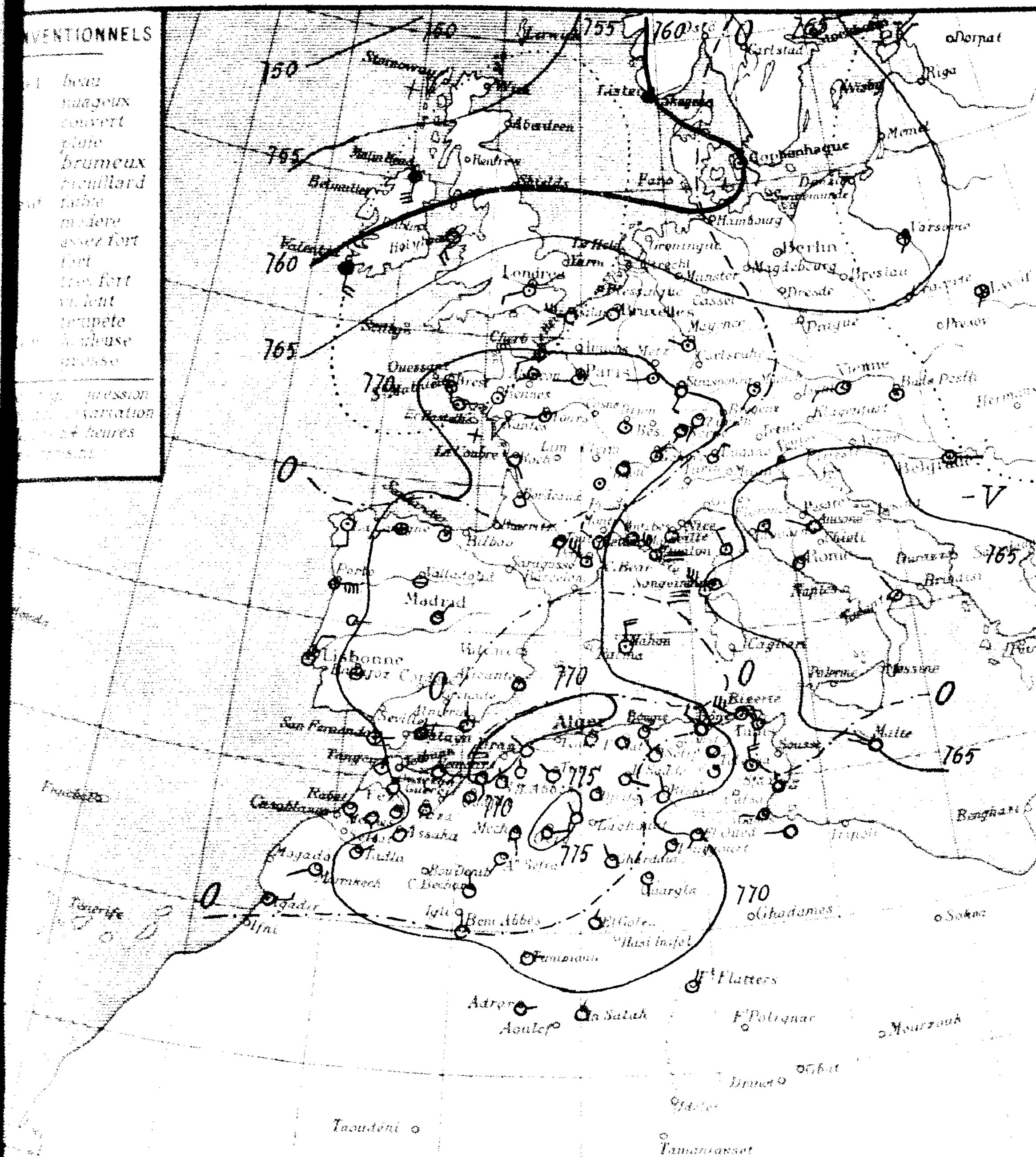

STATIONS	Altitude en mètres	Pression à 0° et au niveau de la mer: Observation	Pression: diff en 24h	Température de l'air: Observation	Température: diff en 24h	Vent Direction et force de 0 à 9	Etat du Ciel	Etat de la Mer	Temp. extrêmes (24 h): max	Temp. extrêmes (24 h): min	Pluie (24 h) en millim	Pluie du 31 Xbre au 8 Janv (millim)	Pluie du 1er Sepbre au 31 Xbre (millim)	PHÉNOMÈNES
Littoral														
Nemours	4	68.3	-0.9	8.0	-1.0	S 3	couvert	Houleuse	»	8			179	
Beni Saf	3													
Oran	53												230	
Mostaganem	26	70.0	»	8.8	»	NE 2	clair	Belle	22	8				
Tenes	59													
Blida	267	71.0	-0.5	8.2	-0.6	calme	clair		19	8			412	
Bouzaréa	344	69.7	+1.0	10.2	+1.1	E 1	d		13	9			494	
Alger	59	70.2	-0.7	9.9	-0.1	calme	d	Belle	15	9			440	
Maison Carrée	46	70.6	-0.9	4.5	-1.3	calme	d		16	4			407	
Bougie	9	70.9	-1.9	10.0	0.0	calme	d	E Belle	18	8		12.6	703	
Philippeville	47													
Cap de Garde	161	70.0	+0.4	12.6	+0.6	NW 3	couvert	Agitée	16	10		9.4	321	
La Calle	10												409	
Bizerte	5													
Tunis	36	68.0	-1.2	11.0	+2.7	NW 2	clair		15	10	0.1	38.8	244	Pluie
Sfax	8	67.1	+3.2	11.4	+1.2	N 1	couvert	Belle	14	4		19.0	93	
Tell et Hautes Plaines														
Oudjda	580	71.8	-0.2	0.0	-1.0	calme	clair		21	-1			212	
Tlemcen	806					S 1	Beau		20	»				
Sidi Bel Abbès	476	72.0	-1.7	1.0	+1.1	W 1	clair		20	-1			146	gelée
Saïda	860	»	»	»	»	ESE 1	d		24	7			90	
Mascara	590	70.9	-1.6	5.6	+1.4	N 1	Beau		18	4			134	
Relizane	73	69.9	-1.1	2.0	-1.0	S 1	Ennuag'		17	1			59	
Orléansville	112	70.6	-1.8	2.8	+0.5	NE 1	clair		15	2			219	gelée blanche
Tiaret	1023	71.0	-0.1	2.8	-2.2	NW 1	d		18	2				
Vialar	899	70.0	-0.3	-0.5	-2.5	NE 2	d		17	-1			218	gelée
Médéa	935													
Aumale	905												221	
Fort National	942	70.2	-2.4	7.9	+2.8	calme	clair		14	7		6.1	556	
Tizi Ouzou	222	71.9	-0.7	3.6	-0.4	NE 1	d		17	4		2.0	532	
Bordj Bou Arreridj	915	71.5	0.0	0.6	-4.4	N 1	clair		15	0		12.0	206	
Sétif	1075	73.1	+0.6	0.8	-2.0	NNW 2	clair		12	0		23.3	263	gelée
Batna	1044													
Constantine	660	73.5	+1.8	2.9	-5.0	ENE 1	clair		11	3		28.7		Pluie du 6 (1m/m 5)
Guelma	268	70.9	+0.9	7.6	-2.7	calme	couvert		14	6	0.2	65.1	328	Pluie la nuit
Tebessa	865	71.8	+1.1	6.7	+1.2	calme	clair		10	4		18.0	100	
Steppes et Atlas Saharien														
El Aricha	1253													
Aïn Sefra	1075	72.4	-1.8	-0.8	+1.3	SW 1	Beau		20	-1			119	
Mécheria	1167	73.8	-0.3	-0.6	-3.1	S 2	d		18	-4			199	
Géryville	1320	75.7	-0.6	-4.9	-1.3	E 3	d		17	-5			198	
Aflou	1426	75.3	-0.8	-2.0	+3.2	NNW 1	clair		15	-2				
Djelfa	1160	73.9	-2.5	-2.3	-1.0	calme	d		10	-5			211	gelée
Bou Saâda	550	72.8	-1.1	5.6	-1.8	ESE 2	d		15	3			147	
M'sila	486													
Barika	484	»	»	6.0	+1.0	N 1	clair		15	4			104	
Sahara														
Colomb Béchar	769	72.7	-0.4	1.1	-0.2	N 2	clair		22	1			46	
Laghouat	751												102	
Biskra	125	70.9	+0.3	9.0	-2.0	N 2	clair		19	6			40	
Touggourt	69	70.9	0.0	6.8	-0.8	SW 1	Beau		18	3			33	
El Oued	70	»	»	4.8	-0.8	SW 1	d		20	4			6	
Tozeur	50												17	
Ghardaïa	526	73.1	-0.6	7.2	-0.4	WNW 1	clair		19	6			9	
Ouargla	157	72.4	+0.2	3.2	-3.1	S 1	d		18	3			2	
El Goléa	394?	72.8	+0.8	0.4	-2.1	NNE 1	d		17	0				
Beni Abbès	497?	70.4	+0.1	4.3	+1.8	N 1	d		21	2			39	
Timimoun	294?	71.0	+0.2	3.5	-5.2	E 1	couvert		20	3			8	
Adrar		»	»	2.8	+1.3	E 1	clair		16	1			38	
In Salah													5	
Ft Flatters		»	»	5.0	»	NNE 1	clair		18	1				
Ft Polignac														
Djanet													1	
Tamanrasset													5	
Rabat		68.5	-0.5	7.0	-2.0	SSE 1	clair		»	»				

...générale et situation en Algérie Le baromètre a haussé au Nord-Ouest de l'Europe ...ste une dépression (Islande 744m/m) s'étendant jusqu'à la Baltique. Un minimum en Méditerranée orientale (Levante 764m/m). La pression est élevée sur la France (774m/m), la Péninsule ibérique (Valladolid 774m/m) et l'Afrique du Nord (Géryville 776m/m). En Algérie, ce matin, le ciel est presque partout ... Les vents sont variables et faibles. La mer est houleuse aux Iles du Levant, aux Iles ...naires et à Nemours, belle ou agitée ailleurs.

...bilité (valable pour le lendemain) Jusqu'à Midi: Baisse barométrique Ouest Afrique Ouest bassin méditerranéen — Hausse: Est Afrique du Nord — En Algérie, à l'Ouest: ...umeux — Vents variables vers secteur Sud faibles — Température en hausse — A l'Est: ...mps — Vents variables faibles — Température stationnaire.

	ORAN	ALGER	CONSTANTINE
...al et Tell	Brumeux. Vents variables vers secteur Sud faibles	Beau à brumeux. Vents variables vers secteur Sud faibles	Beau temps. Vents variables faibles
... Plateaux	Brumeux. Vents variables vers secteur Sud faibles	Beau à Brumeux. Vents variables vers secteur Sud faibles	Beau temps. Vents variables faibles
...	Beau à nuageux. Vents du secteur Est modérés	Beau temps. Vents de Nord à Est faibles ou modérés	Beau temps. Vents variables faibles

Golfe du Lion, Baléares } Vents du secteur Nord faibles
Oran, Alger } Vents variables vers secteur Sud faibles
Bizerte Vents d'Ouest faibles.
...en ...ude: Ouest Algérie secteur Sud 8 à 10m; " Sahara Est à Sud 8 à 10m; Est Algérie secteur Nord 5 à 8m; " Sahara Nord à Est 6 à 8m

Avis aux Agriculteurs

Temperatures extremes		
Stations	Max	Min
Paris	9	2
Nice	11	4
Biarritz	"	"
Strasbourg	"	"

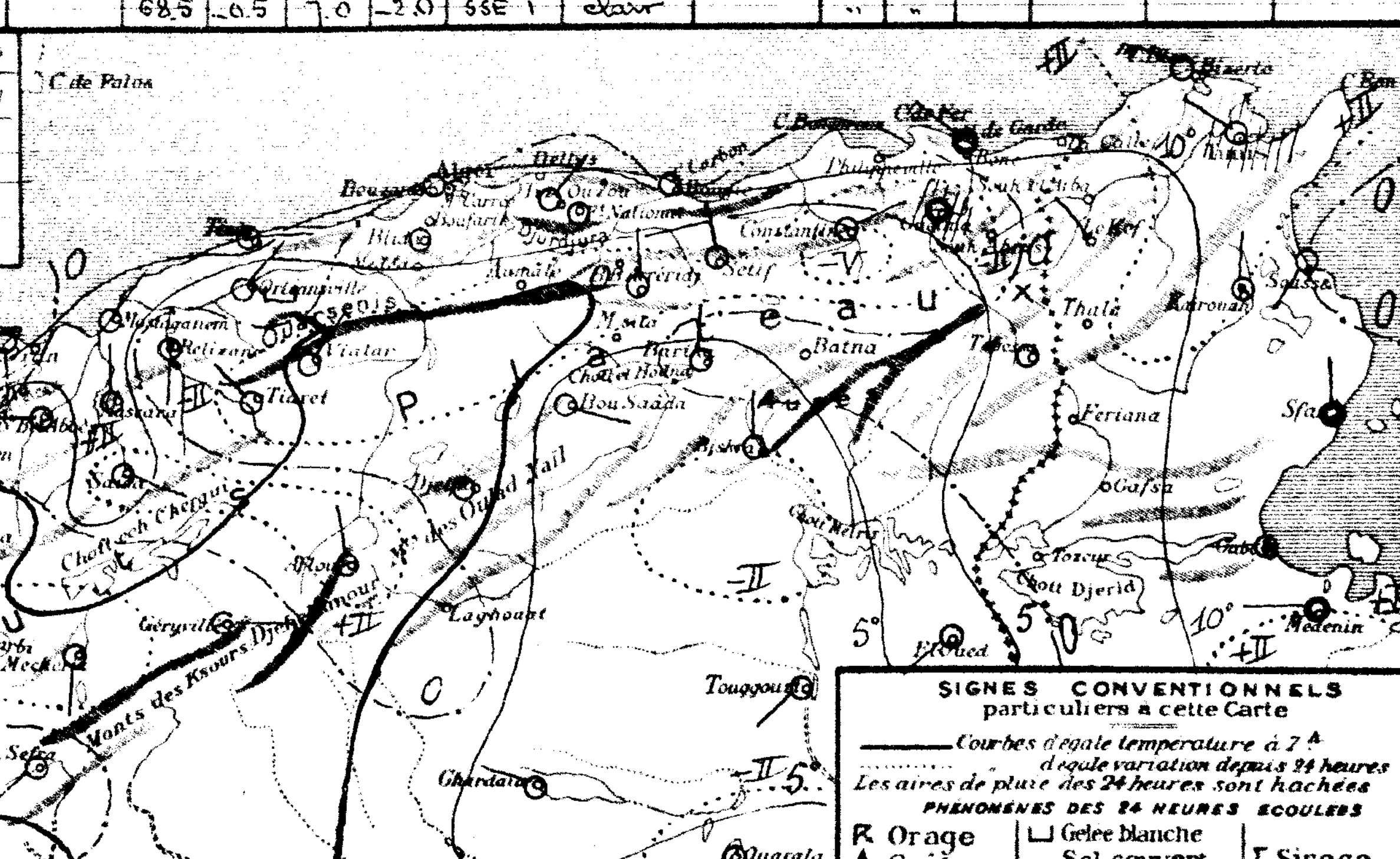

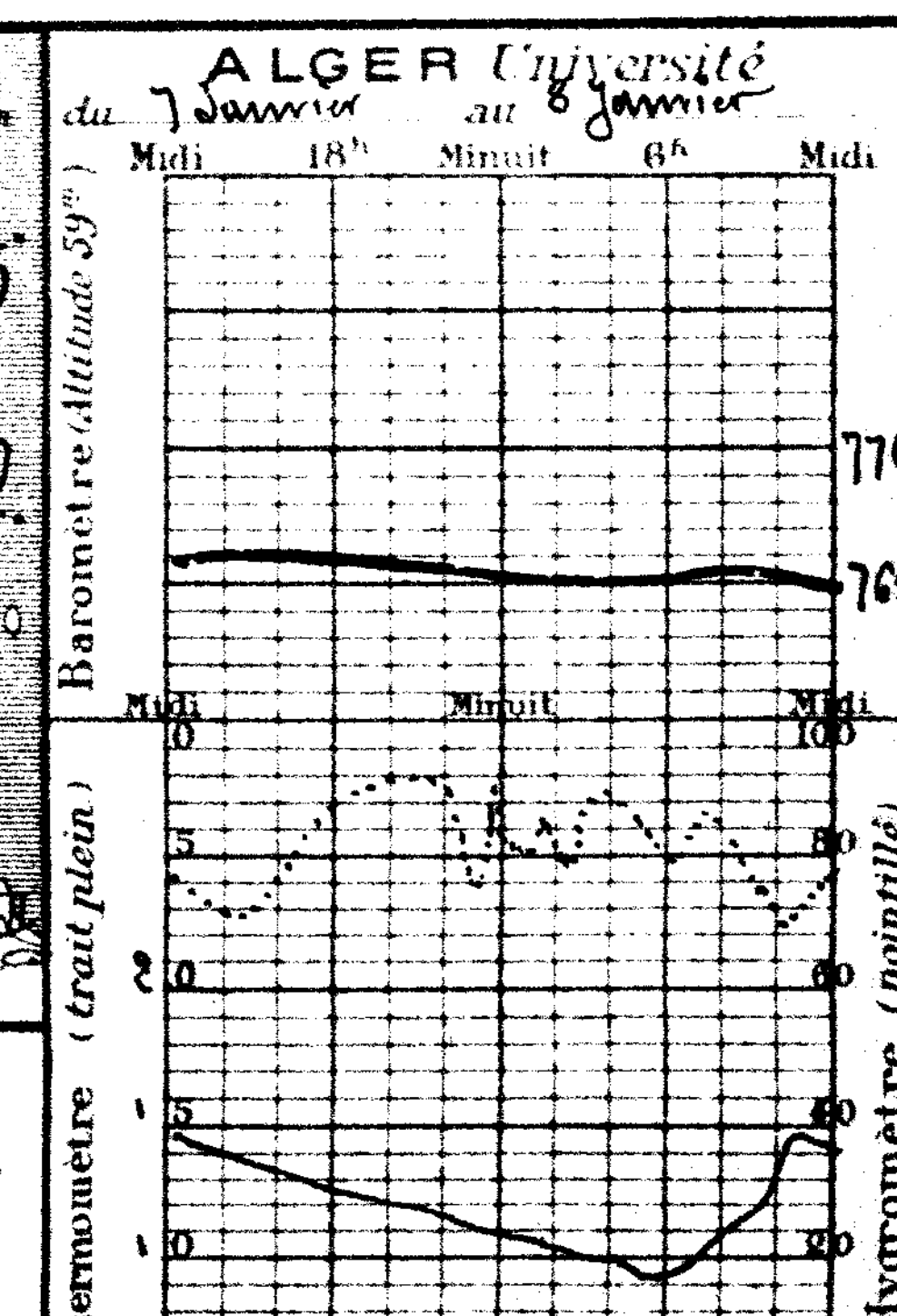

Année N° 9

BULLETIN MÉTÉOROLOGIQUE DE L'ALGÉRIE

Samedi 9 Janvier 1926 — 7h. Matin

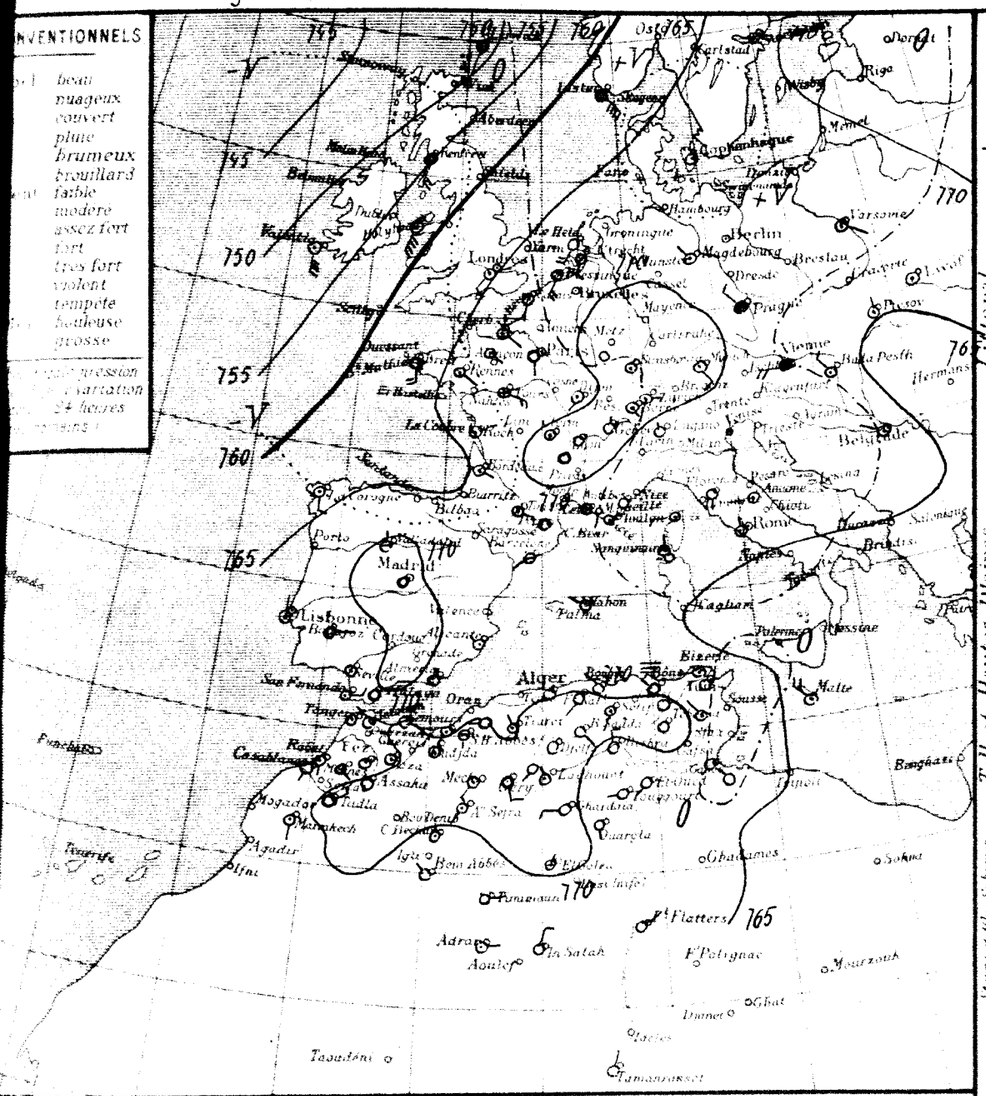

Stations	Altitude en mètres	Observation de 7 heures du matin: Pression à 0° et au niveau de la mer — Observation	diff. en 24h	Température de l'air — Observation	diff. en 24h	Vent Direction et force de 0 à 9	Etat du Ciel	Etat de la Mer	Dans les 24 heures: Températures extrêmes max	min	Pluie en millim.	Pluie du 31 Xbre au 9 Janv. (millim.)	Pluie du 1er Sepbre au 31 Xbre (millim.)	PHÉNOMÈNES
Littoral														
Nemours	4	68.3	0.0	8.8	0.8	SW 3	8 nuag.	Agitée	"	5			179	
Beni-Saf	3													
Oran	53												230	
Mostaganem	26													
Tenès	59													
Blida	267	69.0	-2.0	8.0	-0.8	calme	nuag.		17	8			412	
Bouzarea	344	68.1	-1.6	8.7	-1.5	ESE 1	Beau		12	8			494	
Alger	59	68.5	-1.7	9.9	0.0	calme	d	Belle	15	9			440	
Maison-Carrée	48	68.9	-1.7	8.9	-0.6	calme	d		16	8			407	
Bougie	9	70.1	-0.8	9.0	-1.0	NW 2	d	Belle	18	8		12.6	703	
Philippeville	47													
Cap de Garde	161	69.3	-0.7	9.2	-3.4	NW 1	couvert	Houleuse	16	7		9.4	321	
La Calle	10	"	"	9.0	"	ESE 3	8 nuag.	Agitée	16	9		17.0	409	Pluie des 4 et 5 Janvier (6mm)
Bizerte	"													
Tunis	36	68.0	0.0	8.6	-2.4	calme	clair		16	6		38.8	244	
Sfax	8	67.3	-0.2	6.0	-5.4	NW 2	d	Agitée	19	4		19.0	93	
Tell et Hautes Plaines														
Oudjda	580	71.1	-0.7	0.0	0.0	calme	8 nuag.		18	-1			212	
Tlemcen	806	"		"		SSW 1	nuag.		17	6				
Sidi Bel Abbès	476	69.9	-2.1	5.0	-4.0	S 1	brumeux		17	2			145	
Saida	860	"		3.8	"	S 1	clair		26	2			90	
Mascara	590	70.4	-0.5	5.2	-0.4	W 1	couvert		16	4			154	
Relizane	73	69.7	-0.2	6.8	-4.8	SSW 4	d		18	5			59	
Orleansville	112	70.3	-0.3	6.2	-3.4	NE 1	8 nuag.		15	3			219	
Tiaret	1023	69.7	-1.3	4.1	-1.3	NNW 1	d		20	4				
Vialar	1099	71.8	-1.2	-0.5	0.0	SW 2	clair		12	-1			218	gelée
Medéa	925													
Aumale	905	75.7		0.8	"	calme	nuag.		13	0			221	gelée
Fort National	942	68.9	-1.3	6.1	-1.8	SW 2	Beau		14	6		6.1	556	
Tizi-Ouzou	222	70.0	-1.0	3.2	-0.4	E 1	nuag.		17	3		2.0	532	
Bordj Bou Arreridj	915	70.3	-1.2	1.0	+0.4	N 1	clair		16	0		12.0	206	
Setif	1079	70.3	-2.8	2.3	-1.5	SSW 2	nuag.		13	1		23.3	263	
Batna	1044													
Constantine	660	71.0	-1.6	0.6	-2.3	NNE 1	brouill.		15	0		22.7		
Guelma	268	70.5	-0.4	5.1	-2.5	calme	clair		16	3		65.1	328	
Tebessa	863	72.2	+0.4	-0.1	-6.2	calme	clair		10	-2		18.0	100	gelée
Sahara														
El Arichia	1253													
Ain Sefra	1073	71.0	-1.4	1.9	-2.1	SW 1	8 nuag.		22	0			119	
Méchéria	1167	71.0	-2.8	0.5	-1.1	SW 3	d		20	-2			199	
Géryville	1320	74.4	-1.3	-5.0	-0.1	S 3	couvert		18	-6			198	
Aflou	1426	74.0	-1.3	-4.0	-2.0	SW 1	clair		16	-5				
Djelfa	1140	75.4	-1.5	-4.0	-1.7	calme	d		16	-7			211	
Bou Saada	559	71.4	-1.4	5.0	-0.6	SE 2	d		12	2			147	
M'sila	466													
Biskra	484	"	"	3.5	-2.5	N 1	clair		17	3			104	
Colomb Béchar	769	69.5	-3.2	4.3	+3.2	N 1	8 nuag.		13	3			46	
Laghouat	751	71.6	-1.3	3.7	+0.6	NNW 1	d		16	1			102	
Biskra	125	69.1	-1.8	6.7	-2.3	N 3	Beau		19	4			40	
Touggourt	69	69.6	-1.3	4.4	-2.2	W 1	d		19	1			35	
El Oued	70	"	"	1.4	-3.4	SW 1	d		20	0			6	
Tozeur	30												17	
Ghardaia	526	70.6	-2.8	7.7	+0.5	W 3	Beau		24	0			9	
Ouargla	157	71.0	-1.4	2.5	-0.4	S 1	d		20	2			2	
El Goléa	394	70.7	-2.3	4.3	+3.0	NNE 1	brumeux		18	2				
Beni Abbès	497	68.7	-1.7	4.6	+0.2	NW 1	couvert		21	3			39	
Timmoun	294	69.8	-1.7	5.2	+1.7	E 2	d		19	4			8	
Adrar		"		3.4	-0.6	E 1	nuag.		28	3			38	
In Salah		67.6	-2.9	6.7	+2.2	NNE 3	clair		20	6			5	
F. Flatters		"	"	5.7	+0.7	NE 2	d		18	2				
F. Polignac														
Djanet													1	
Tamanrasset		"		6.8	-6.6	NNE 2	Beau		20	4			5	
Rabat		68.3	-0.2	7.0	0.0	S 1	nuag.		-	-				

Température générale et situation en Algérie: Le baromètre a baissé à l'Ouest de l'Europe où se trouve une dépression (Valentia 752mm). La pression est élevée sur le continent (Haparanda 774mm), 771mm, Madrid 770mm) ainsi que sur l'Afrique du Nord (Djelfa 775mm). En Algérie, ce matin, le ciel est beau ou brumeux. Les pressions sont variables et faibles. La mer est houleuse à Cap-de-Garde, belle ou agitée ailleurs.

Probabilité (valable pour le lendemain) Jusqu'à Midi: Baisse barométrique bassin méditerranéen, plus forte au Nord. Hausse: Est Afrique du Nord. Variations faibles Ouest du Nord. En Algérie: Temps nuageux ou brumeux au Nord et à l'Ouest, beau dans l'Est. Vents du secteur Ouest faibles ou modérés. Température stationnaire.

	ORAN	ALGER	CONSTANTINE
Tell et Tell	Nuageux ou brumeux. Vents du secteur Ouest faibles ou modérés	Nuageux ou brumeux. Vents du secteur Ouest faibles ou modérés	Nuageux ou brumeux. Vents du secteur Ouest faibles ou modérés
Plateaux	Nuageux ou brumeux. Vents du secteur Ouest faibles ou modérés	Nuageux ou brumeux. Vents du secteur Ouest faibles ou modérés	Beau temps. Vents variables faibles
	Nuageux. Vents du secteur Nord faibles	Beau temps. Vents du secteur Nord faibles	Beau temps. Vents variables faibles

Golfe du Lion: Vents de Sud-Est à Sud-Ouest faibles ou modérés
Baléares: Vents du secteur Ouest faibles ou modérés
Oran, Alger, Bizerte: Vents du secteur Ouest faibles ou modérés

Côtes Ouest	Algérie secteur Ouest 8 à 10m	Avis aux Agriculteurs
"	Sahara secteur Nord 8 à 10m	
Côtes Est	Algérie secteur Ouest 8 à 10m	
"	Sahara secteur Nord 8 à 10m	

Stations	Max	Min
Paris	10	1
Nice	"	"
Biarritz	"	"
Strasbourg	"	"

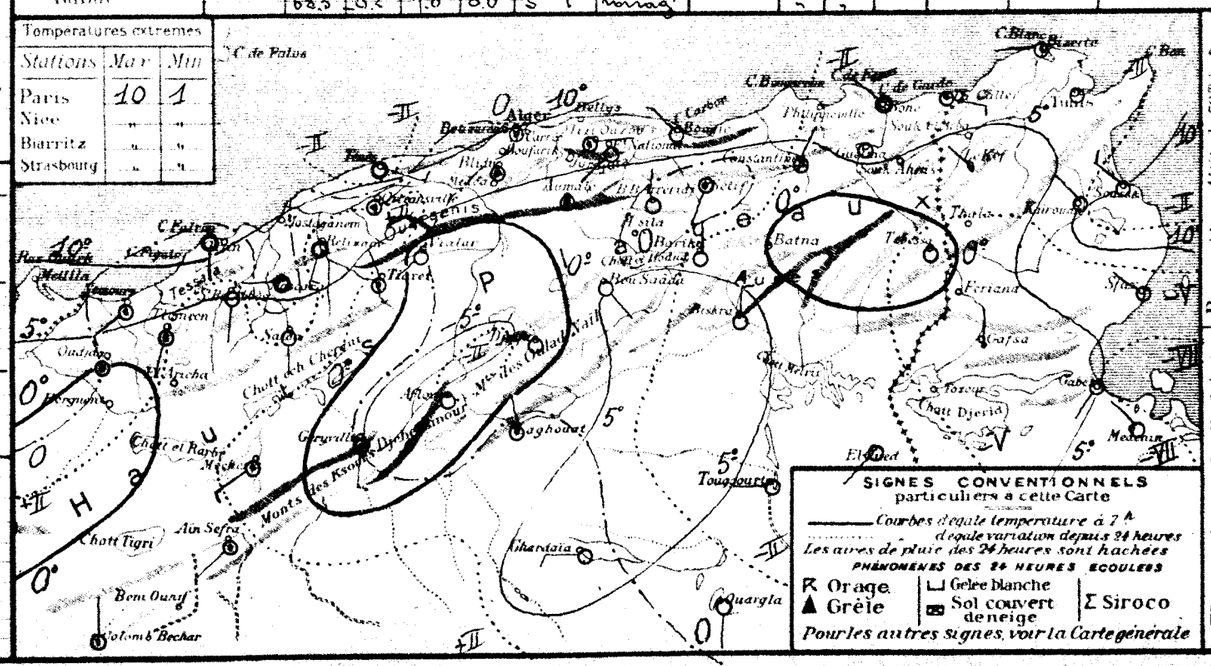

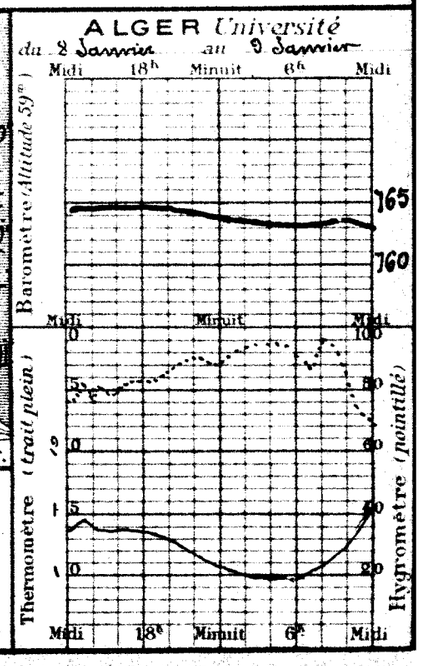

BULLETIN MÉTÉOROLOGIQUE DE L'ALGÉRIE

Dimanche 10 Janvier 1926 — 7h. Matin

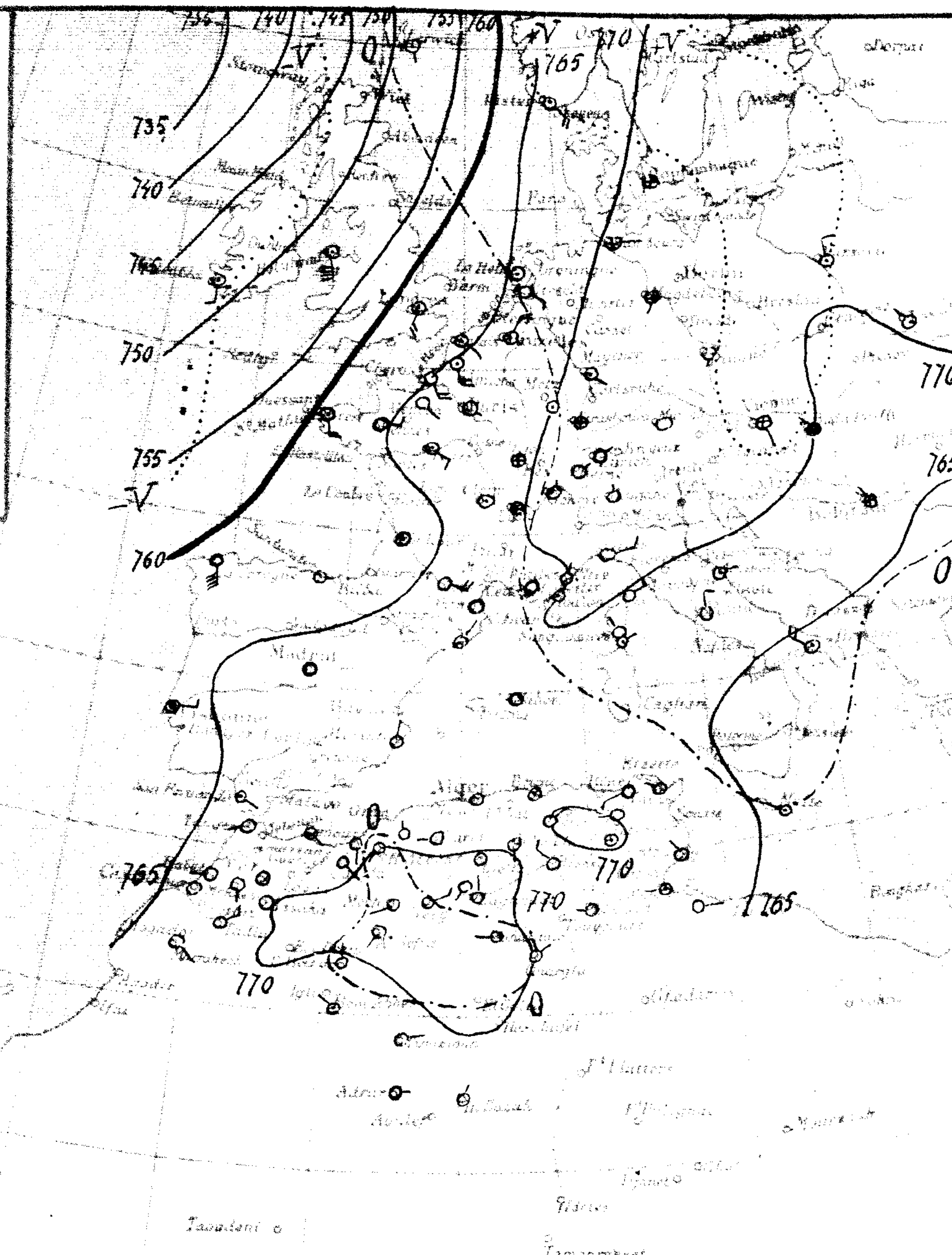

Stations	Altitude en mètres	Pression à 0° (Obs.)	Pression diff. en 24 h	Température de l'air (Obs.)	Température diff. en 24 h	Vent direction et force de 0 à 9	État du Ciel	État de la Mer	Temp. extrêmes max.	Temp. extrêmes min.	Pluie en millim.	Pluie du 31 Xbre au 10 janv (millim.)	Pluie du 1er Sept au 31 Xbre (millim.)	Phénomènes
Nemours	4	65.4	-2.9	8.0	-0.8	S 2	Beau	Belle	22	4			179	
Beni Saf													230	
Oran														
Mostaganem														
Ténès	39													
Blida	267	69.0	0.0	7.4	-0.6	Calme	Beau		19	7			412	
Bouzaréa	344	67.1	-1.0	9.5	+0.8	SE 1	clair		15	8			494	
Alger		67.7	-0.8	10.6	+0.7	Calme	clair	Belle	16	10			440	
Maison Carrée	46	68.1	-0.8	3.9	+0.2	SW 1	d		16	1			407	
Bougie		68.9	-1.2	9.0	0.0	Calme	nuageux	T. Belle	17	8		12.6	703	
Philippeville	47													
Cap de Garde		68.3	-1.0	10.4	+1.2	S 1	couvert	Belle	17	8		9.4	321	
La Calle		"	"	8.0	-1.0	WSW 3	couvert	Belle	15	6		17.0	409	
Bizerte														
Tunis		67.3	-0.7	5.8	-2.8	WNW 1	clair		15	5		38.8	244	
Sfax		66.6	-0.7	7.0	-1.0	NW 1	d.	Calme	19	6		19.0	93	
Oudjda		68.5	-2.6	0.5	+0.5	SE 2	clair		21	1			212	
Tlemcen		"	"	"	"	SSE 1	d		18	"				
Sidi Bel Abbès		70.3	+0.4	0.0	-5.0	SW 1	d		17	-2			146	gelée.
Saïda		"	"	5.2	+1.4	S 1	d		23	2			90	
Mascara		69.0	-1.4	4.8	-0.4	N 1	d		14	4			154	
Relizane		68.8	-0.9	1.4	-5.0	N 1	brouillard		15	1			59	
Orléansville		68.8	-1.5	2.2	-4.0	calme	Beau		12	2			219	gelée blanche
Tiaret		69.5	-0.2	2.2	-1.9	W 1	clair		16	1				
Vialar		69.7	-2.1	2.0	+1.5	SW 2	d		14	1			218	gelée blanche
Médéa														
Aumale													221	
Fort National												6.1	550	
Tizi Ouzou	222	69.3	-0.7	7.8	+4.6	E 1	clair		15	5		2.0	532	
Bordj Bou Arreridj		69.9	-0.4	0.2	-0.8	N 1	d		16	-1		12.0	206	
Sétif		70.3	0.0	0.9	-1.4	NE 2	Beau		12	0		23.3	263	
Batna														
Constantine												28.7		
Guelma		69.0	-1.5	3.0	-2.1	W 1	clair		12	2		65.1	328	
Tébessa		70.6	-1.6	-0.1	0.0	Calme	nuageux		10	-2		18.0	100	
El Aricha														
Aïn Sefra		72.1	+1.1	-1.2	-3.1	SW 1	clair		19	-2			119	
Mécheria		"	"	"	"	WSW 2	d		15	"			109	
Géryville		74.4	0.0	-6.4	-1.4	ENE 3	d		15	-7			198	
Aflou		73.7	-0.3	-5.0	-1.0	SW 1	d		13	-5				
Djelfa		73.5	-1.9	-2.0	+2.0	Calme	d		15	-5			211	
Bou Saâda		69.5	-1.9	9.2	+4.2	S 2	d		14	4			147	
M'sila	480													
Barika	484	"	"	4.0	+0.5	N 1	clair		16	2			104	
Colomb Béchar		69.6	+0.1	2.4	-1.9	N 2	clair		21	2			46	
Laghouat		71.1	-0.5	2.7	-1.0	N 2	d		15	0			102	
Biskra	125	68.0	-1.1	7.3	+0.6	NW 3	d		18	5			40	
Touggourt		69.3	-0.3	6.2	+1.8	W 1	d		17	1			33	
El Oued		"	"	2.2	+0.8	W 1	Beau		17	2			6	
Tozeur		68.2	0.0	1.5	-0.5	Calme	d		16	1			17	
Ghardaïa		71.0	+0.4	4.5	-3.4	W 2	clair		24	4			9	
Ouargla		69.9	-1.0	2.8	0.0	NE 1	d		19	2			2	
El Goléa		69.0	-1.5	2.5	-1.8	WNW 1	d		21	1				
Beni Abbès		67.4	-1.3	6.4	+1.9	NW 1	nuageux		23	5			39	
Timimoun		68.3	-1.0	5.8	+0.6	E 1	couvert		20	4			8	
Adrar		"	"	6.0	+2.6	E 1	d		25	6			38	
In Salah		66.3	-1.3	6.2	-0.5	NNE 1	clair		22	5			5	
Ft Flatters		"	"	4.9	-0.8	NE 1	d		18	1				
Ft Polignac														
Djanet		"	"	5.8	"	N 1			20	1			1	
Tamanrasset		"	"	3.1	-3.7	N 1	clair		21	2			5	
Rabat														

[…]nérale et situation en Algérie. La dépression de l'océan Atlantique s'est creusée (747mm) et la baisse barométrique s'étend au bassin méditerranéen. La pression reste [haute sur] l'Europe continentale (Prague 773mm) et l'Afrique du Nord (Géryville 774mm).
En Algérie, ce matin, le ciel est nuageux à l'Est, clair […]. Les vents sont faibles et variables en direction.
La mer est belle ou peu agitée sur le bassin [méditer]ranéen.

[…] valable pour le lendemain : Jusqu'à Midi : Baisse barométrique faible : bassin [méditer]ranéen - Nord Afrique - En Algérie, temps beau à l'Ouest et au Centre, nuageux à l'Est - [vents va]riables faibles - Température stationnaire -

	ORAN	ALGER	CONSTANTINE
[…] et Tell	Beau temps. Vents variables faibles	Beau temps. Vents variables faibles	Nuageux - Quelques pluies à l'Est - Vents variables faibles
[Pl]ateaux	Beau temps. Vents variables faibles	Beau temps. Vents variables faibles	Nuageux. Vents variables faibles
	Nuageux - Éclaircies. Vents du secteur Nord faibles	Nuageux - Éclaircies. Vents de Nord à Est faibles	Beau temps. Vents de Nord à Est faibles

Golfe du Lion
Baléares
Oran
Alger
Bizerte
} Vents variables faibles.

Ouest Algérie
" Sahara
Est Algérie
" Sahara

Avis aux Agriculteurs

Températures extrêmes

Stations	Max	Min
Paris	6	-1
Nice	10	2
Biarritz	"	"
Strasbourg	"	"

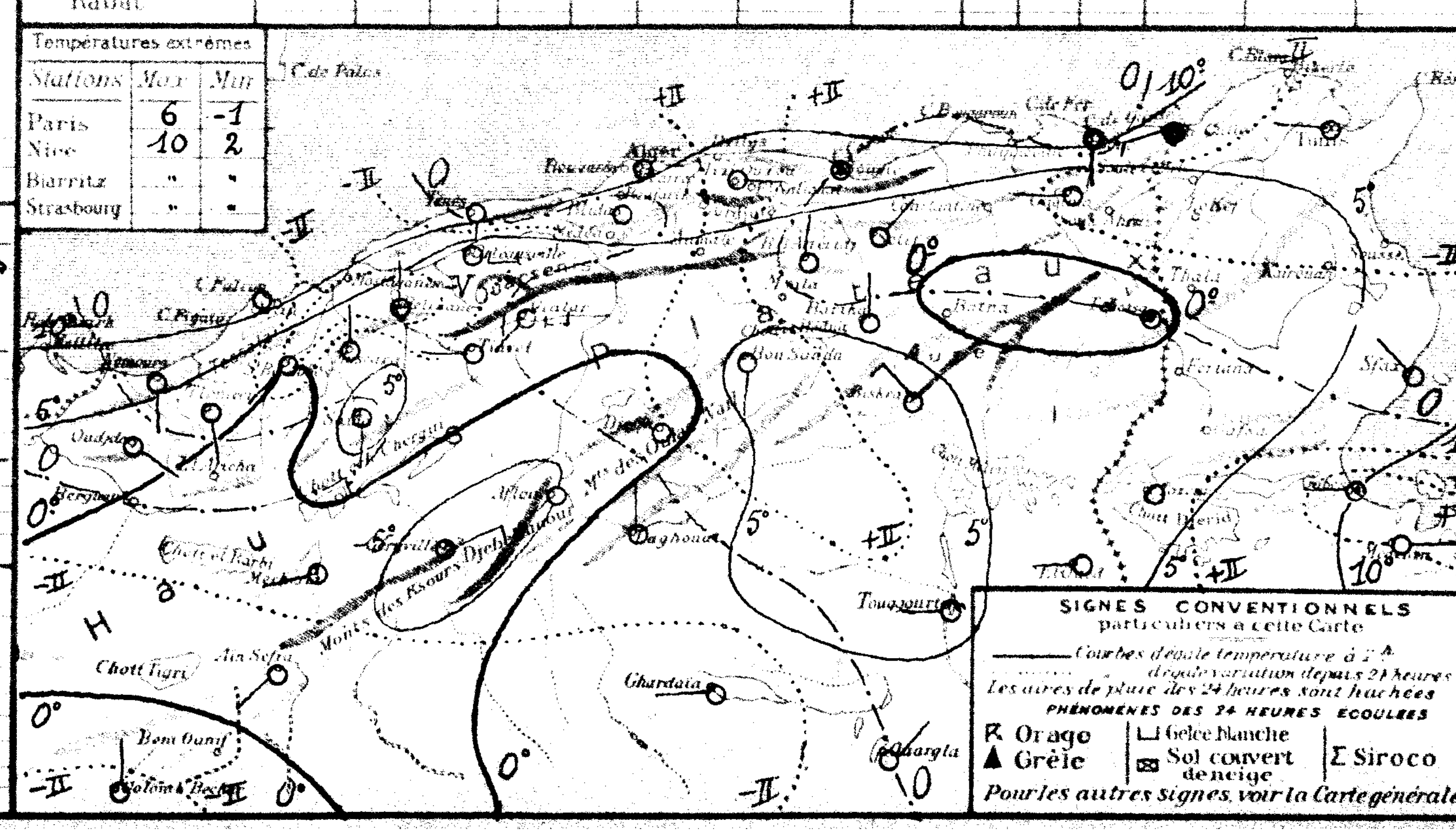

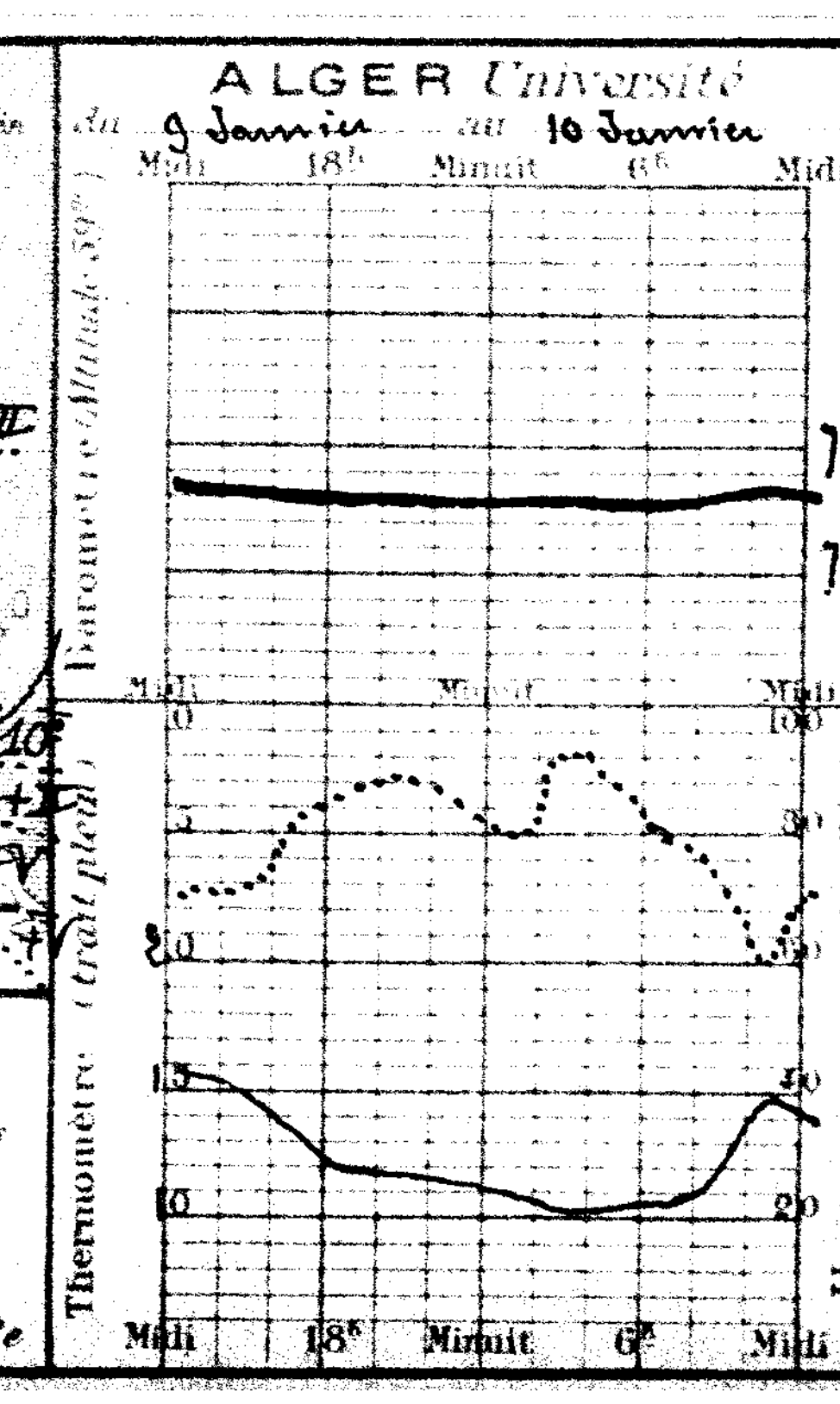

51e Année N° 11 — BULLETIN MÉTÉOROLOGIQUE DE L'ALGÉRIE — Lundi 11 Janvier 1926 — 7h. Matin

BULLETIN MÉTÉOROLOGIQUE DE L'ALGÉRIE

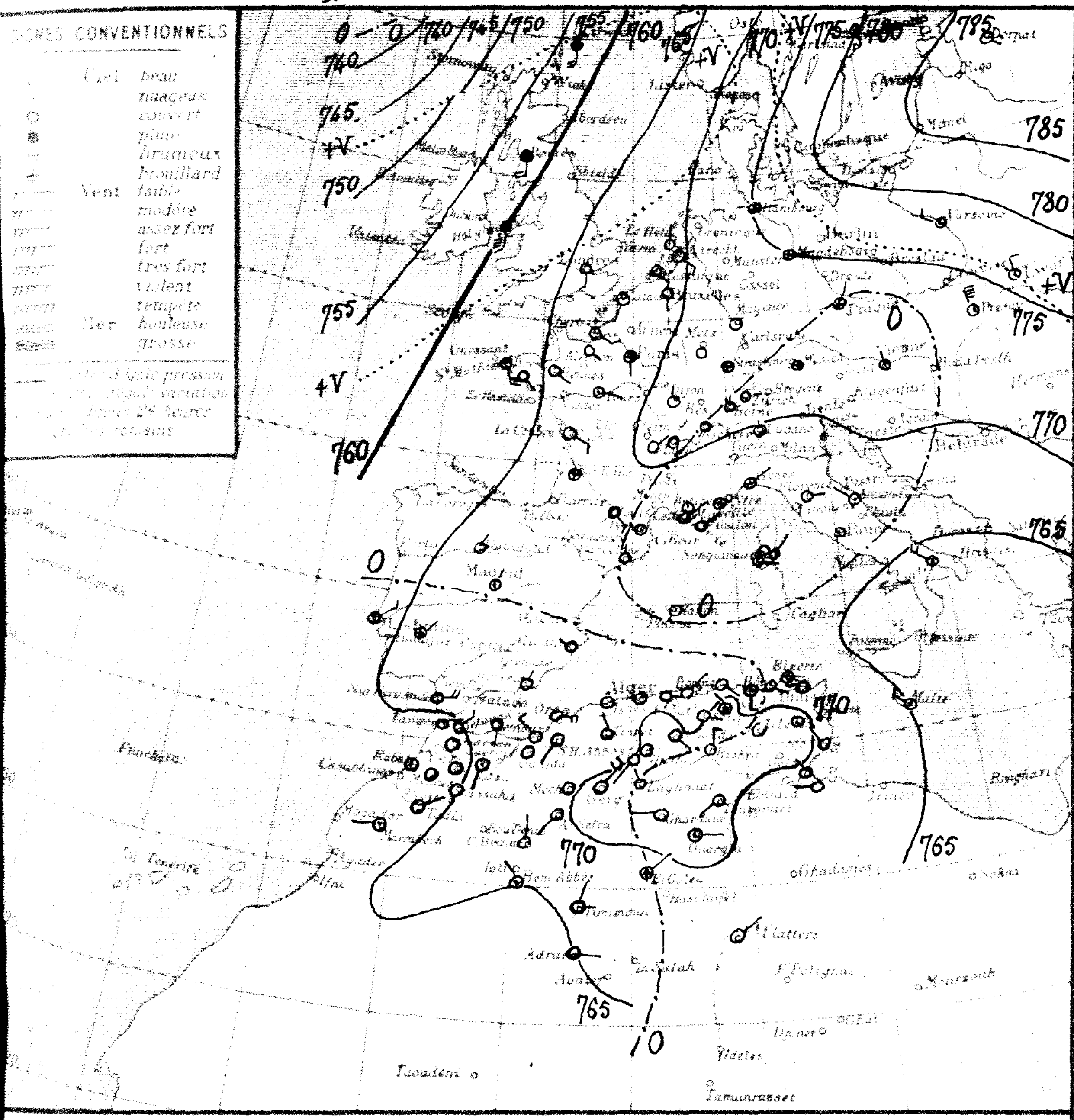

OBSERVATION DE 7 HEURES DU MATIN

Région	Stations	Altitude en mètres	Pression à 0° et au niveau de la mer : observation	Pression : diff. en 24h	Température de l'air : observation	Température : diff. en 24h	Vent Direction et force de 0 à 9	Etat du Ciel	Etat de la Mer	Dans les 24 heures : Températures extrêmes max	min	Pluie en millim.	Pluie du 10 au 11 Janv (millim.)	Pluie du 1er Septre au 10 Janv (millim.)	PHÉNOMÈNES
Littoral	Nemours	4	67.5	"	8.5	+0.5	NW 3	Beau	Agitée	"	3			179	
	Beni Saf	4													
	Oran	53												230	
	Mostaganem	26													
	Ténès	59													
	Blida	267	68.0	-1.0	8.0	+0.6	calme	Beau		18	8			412	
	Bouzaréa	344	66.3	-0.8	9.4	-0.1	ESE 1	clair		12	9			494	
	Alger	59	66.9	-0.8	9.0	-1.6	calme	d	Belle	15	8			440	
	Maison Carrée	46	67.1	-1.0	2.0	-1.9	calme	d		16	1			407	
	Bougie	6	67.9	-1.0	9.0	0.0	NE 1	d	Belle	17	7			716	
	Philippeville	47													
	Cap de Garde	161	68.6	+0.3	8.0	+2.4	S 3	nuag.	Agitée	17	7	2.0	2.0	330	16-18h pluie
	La Calle	10	"	"	7.5	-0.5	ESE 2	clair	Belle	13	7			426	
	Bizerte	8													
	Tunis	36	68.9	+1.6	2.4	-3.4	W 2	clair		13	2			283	
	Sfax	6	67.4	+0.8	6.0	-1.0	NW 1	clair	Agitée	18	4			112	
Tell et Hauts Plateaux	Oudjda	580	68.4	-0.1	-1.0	-1.5	calme	clair		20	-1			212	
	Tlemcen	806	"	"	11.1	"	SSE 1	d		19	10				
	Sidi Bel Abbès	470	68.5	-1.8	-0.2	-0.2	SW 1	d		19	-2			148	gelée
	Saïda	840	"	"	7.8	+2.6	S 1	d		24	5			90	
	Mascara	590	67.7	-1.3	5.2	+0.4	N 1	d		17	4			154	
	Relizane	73	67.0	-1.8	1.2	-0.2	SW 1	d		16	0			59	gelée
	Orléansville	112	67.7	-1.1	1.7	-0.5	E 1	d		15	-1			219	gelée
	Tiaret	1083	66.1	-1.4	3.6	+1.4	NNW 1	d		17	-4				
	Vialar	956	69.3	-0.4	4.0	+2.0	NE 2	d		15	2			218	
	Médéa														
	Aumale	905	72.1	"	3.8	"	calme	couvert		10	0			221	
	Fort National	942												562	
	Tizi Ouzou	222	68.2	-1.1	3.1	-4.7	E 1	clair		17	2			534	
	Bordj Bou Arreridj	915	69.8	-0.1	0.1	-0.1	N 1	d		13	-2			218	
	Sétif	1079	70.0	-0.3	0.3	-0.6	E 2	Beau		10	0			286	
	Batna	1044													
	Constantine	660	70.8	"	1.1	"	NW 1	nuag.		18	1				
	Guelma	279	69.8	+0.8	2.0	-1.0	calme	clair		14	1			393	
	Tebessa	865	71.6	+1.0	-0.2	-0.1	calme	clair		8	-2			118	gelée
Steppe et Atlas Saharien	El Aricha	1258													
	Aïn Sefra	1073	69.9	-3.2	0.0	+1.2	SW 1	clair		20	-2			119	
	Mecheria	1157	"	"	"	"	calme	d		18	"			199	
	Géryville	1320	72.6	-1.8	-4.5	+1.9	NE 4	Beau		16	-6			198	
	Aflou	1426	70.1	-3.6	1.0	+6.0	SW 1	clair		13	1				
	Djelfa	1164	72.7	-0.8	-2.6	-0.6	calme	d		13	-5			211	
	Bou Saâda	550	71.0	-1.5	3.0	-6.2	SE 1	d		15	1			147	
	M'Sila	460													
	Barika	484	"	"	3.5	-0.5	NW 1	clair		16	3			104	
Sahara	Colomb Bechar	769	68.5	-1.1	2.7	+0.3	N 2	Beau		20	2			46	
	Laghouat	751	71.7	+0.6	1.2	-1.5	NNW 2	clair		18	0			102	
	Biskra	123	69.7	+1.7	5.5	-1.8	N 3	d		15	4			40	
	Touggourt	69	70.3	+1.0	6.4	+0.2	SW 1	Beau		17	1			33	
	El Oued	70												6	
	Tozeur	50												17	
	Ghardaïa	526	71.4	+0.4	2.7	-1.6	W 1	Beau		23	2			9	
	Ouargla	157	71.1	+1.2	2.4	-0.4	E 1	nuag.		18	2			2	
	El Goléa	394?	69.0	0.0	7.0	+4.5	NE 1	brumeux		20	5				
	Beni Abbès	497?	65.2	-2.2	2.5	+1.9	NW 1	nuag.		26	6			39	
	Timimoun	284?	66.5	-1.8	10.0	+4.2	NNE 2	couvert		21	9			8	
	Adrar		"	"	11.5	"	E 1	d		25	11			38	
	In Salah													5	
	Ft Flatters		"	"	6.8	+1.9	NE 1	Beau		19	2				
	Ft Polignac														
	Djanet													1	
	Tamanrasset													5	
	Rabat		62.7	-3.3	6.0	-3.0	calme	clair		"	"				

Situation générale et situation en Algérie. Les variations barométriques ont été faibles depuis la veille. Une dépression recouvre l'océan Atlantique et l'océan Glacial (Islande 722mm). La pression est forte sur l'Europe continentale (Dorpat 786mm – Valladolid 770mm) et l'Afrique du Nord (Djelfa 773mm).

En Algérie, ce matin, le ciel est beau et les vents variables et faibles.

La mer est belle ou peu agitée sur tout le bassin.

Probabilité (valable pour le lendemain) Jusqu'à Midi : baisse barométrique : Ouest et Nord bassin méditerranéen – Ouest Afrique du Nord – Hausse : Sud Tunisie – En Algérie, à l'Ouest, temps brumeux, vents du secteur Sud faibles, température en hausse ; à l'Est, temps beau à brumeux, vents variables faibles ; température stationnaire.

	ORAN	ALGER	CONSTANTINE
Littoral et Tell	Brumeux. Vents du secteur Sud faibles	Beau à brumeux. Vents variables faibles	Beau à brumeux. Vents variables faibles
Hauts Plateaux	Brumeux. Vents du secteur Sud faibles	Beau à brumeux. Vents variables faibles	Beau à brumeux. Vents variables faibles
Sahara	Nuageux. Vents du secteur Est faibles	Nuageux. Vents du secteur Est faibles	Beau temps. Vents de Nord à Est faibles

AVIS AUX PORTS
- Golfe du Lion, Baléares : Vents variables faibles
- Oran : Vents du secteur Sud faibles
- Alger, Bizerte : Vents variables faibles

VENTS EN ALTITUDE
- Ouest Algérie : Sud Ouest à Ouest 6 à 8m
- " Sahara : Est à Sud 6 à 8m
- Est Algérie : secteur Ouest 6 à 8m
- " Sahara : secteur Est 6 à 8m

Avis aux Agriculteurs

Températures extrêmes		
Stations	Max	Min
Paris	8	-2
Nice	11	3
Biarritz	"	"
Strasbourg	"	"

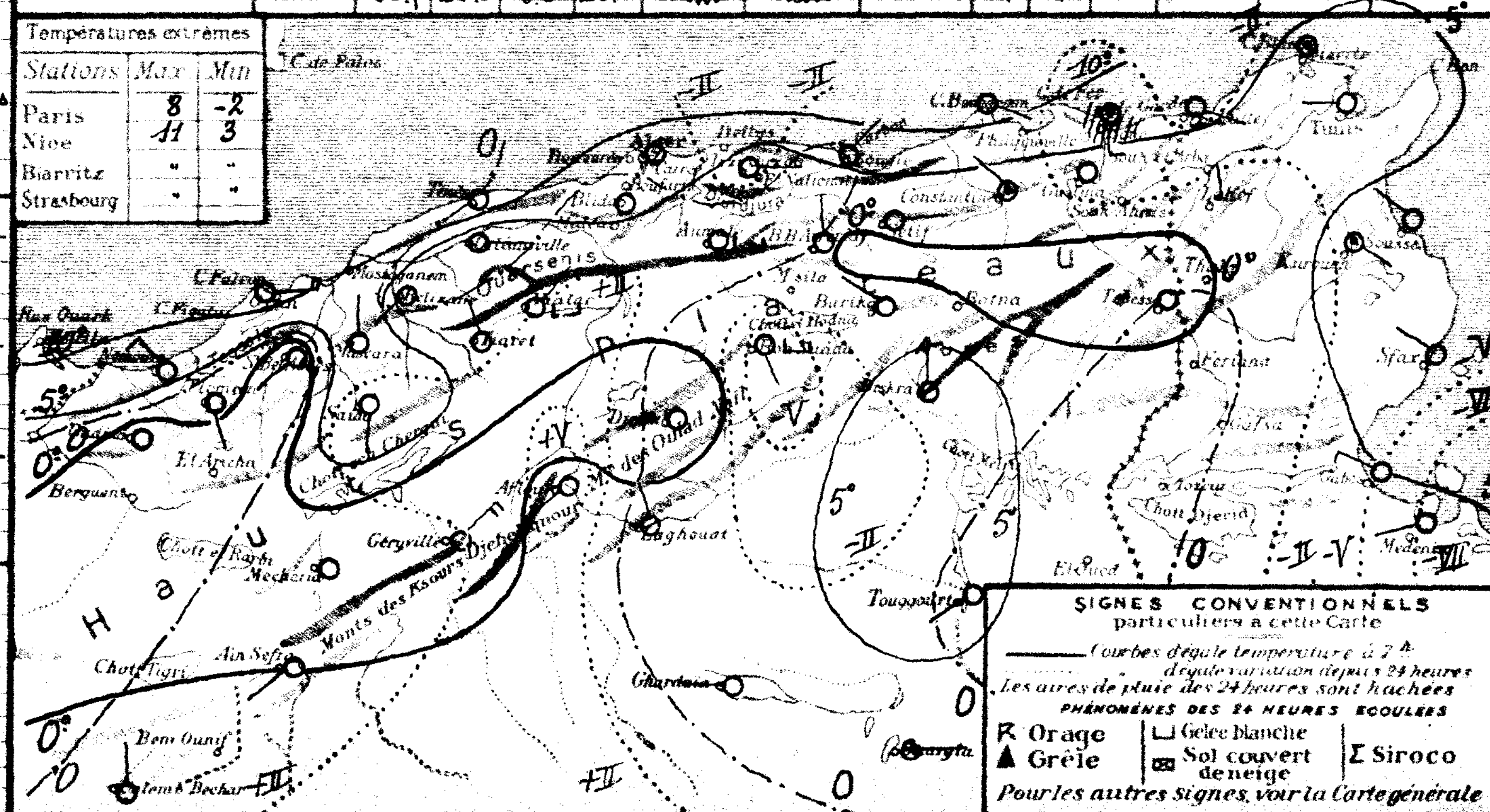

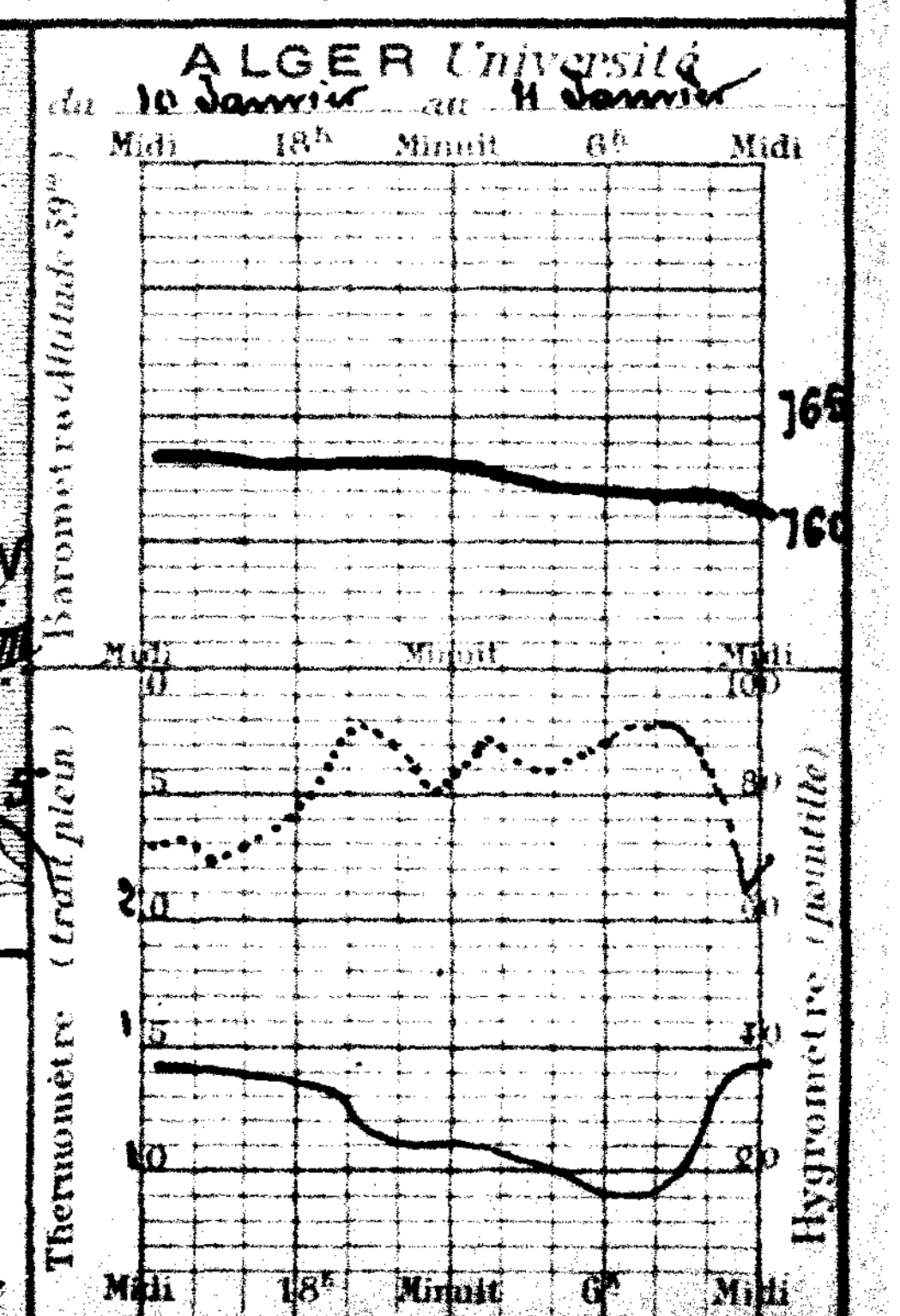

3e Année N° 42

BULLETIN MÉTÉOROLOGIQUE DE L'ALGÉRIE

Mardi 12 Janvier 1926 — 7h. Matin

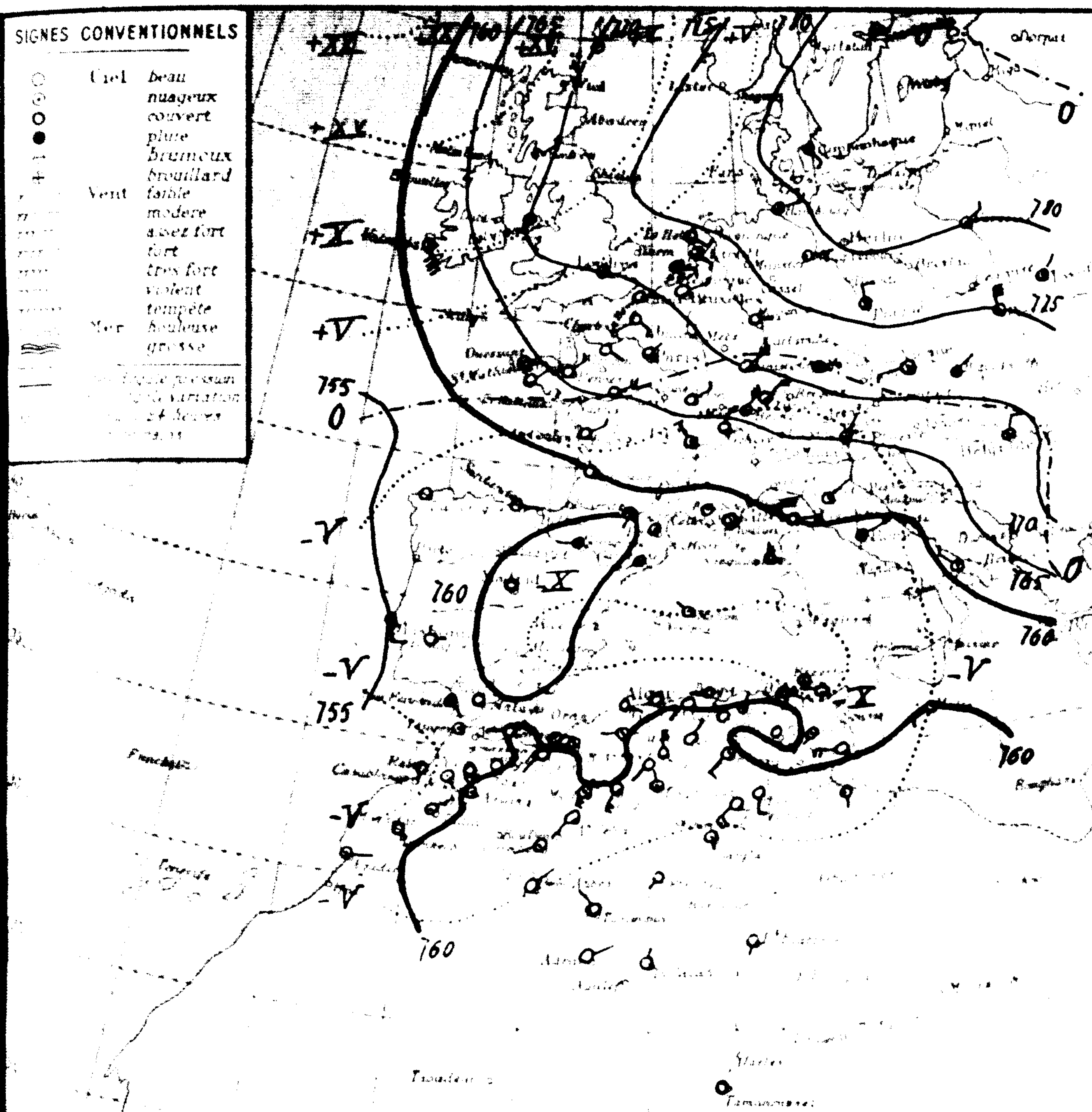

STATIONS	Altitude en mètres	Pression à 0° et au niveau de la mer, observation	Pression, diff. en 24 h	Température de l'air, observation	Température, diff. en 24 h	Vent, direction et force de 0 à 9	État du Ciel	État de la Mer	Temp. extrêmes (24 h) max	Temp. extrêmes (24 h) min	Pluie en millim (24 h)	Pluie du 10 au 12 Janv (millim.)	Pluie du 1er Septbre au 10 Janv (millim.)	PHÉNOMÈNES
Nemours	4	58.0	-3.5	11.8	+3.3	E 2	Beau	Belle	"	6			179	
Beni Saf														
Oran													230	
Mostaganem														
Ténès														
Blida		59.8	-8.2	7.0	-1.0	Calme	Beau		17	7			412	
Bouzaréa	344	58.0	-8.3	8.0	-1.4	NNW 1	clair		27				434	gelée blanche.
Alger		58.7	-8.2	9.6	+0.6	Calme	d.	Belle	14				440	
Maison-Carrée		58.8	-8.8	5.7	+3.7	Calme	Beau		15				407	
Bougie		60.0	-7.9	8.0	-1.0	W 1	clair	Belle	18	1			716	
Philippeville														
Cap de Garde												2.0	330	
La Calle		58.1	"	8.9	+1.4	ESE 2	couvert	Calme	15	7			426	
Bizerte														
Tunis		58.5	-10.4	4.0	+1.6	W 2	Beau		15	2			283	
Sfax		59.2	-7.2	6.3	+0.3	W 4	clair	Agitée	18	5			112	
Oudjda		60.4	-8.0	6.0	+7.0	SW 2	couvert		20	3			212	
Tlemcen		"	"	6.8	-4.3	SSW 1	nuageux		19	6				
Sidi-Bel-Abbès		60.7	-7.8	1.2	+1.4	W 1	T. nuag.		18	-1	Gttes		146	Gouttes dans la nuit, gelée ce matin.
Saïda		"	"	6.6	-1.2	S 5	clair		25	16			90	
Mascara		59.4	-8.3	6.0	+0.8	N 1	nuageux		17	6			154	
[illegible]		58.4	-8.6	3.2	+2.0	SSW 2	T. nuag.		15	2			59	
[illegible]		59.4	-8.3	3.2	+1.5	E 1	Beau		15	3			219	
[illegible]		59.8	-8.3	2.9	-0.7	W 1	T. nuag.		19	"				
[illegible]		61.2	-8.1	-0.1	-4.1	SW 3	T. nuag.		12	-2			218	gelée.
[illegible]														
[illegible]		63.2	-8.9	1.5	-2.3	S 1	Beau		10	1			221	gelée blanche.
Fort National		58.6	-3.5	4.4	+0.6	SW 2	d.		13	3			562	
Tizi-Ouzou	222	60.0	-8.2	3.2	+0.1	E 1	d.		15	3			534	
[illegible]		61.7	-8.1	2.0	+1.9	SW 1	clair		12	-1			218	
[illegible]		60.4	-9.6	0.6	+0.3	NW 2	Beau		12	0			286	gelée.
Batna														
[illegible]		61.7	-9.1	2.5	+1.4	NE 2	nuageux		13	1				
[illegible]		60.1	-9.7	3.9	+1.9	calme	Beau		14	2			393	
[illegible]		61.2	-10.4	1.4	+1.6	Calme	clair		10	-1			118	gelée.
[illegible]														
[illegible]		61.2	-8.7	4.9	+4.9	SW 1	couvert		19	3			119	
[illegible]		60.2	-	3.5	.	SSW 5	T. nuag.		18	4			199	
[illegible]		60.9	-11.7	3.8	+8.8	SSW 4	couvert		17	0			198	
[illegible]		63.0	-7.1	1.0	0.0	SW 1	Beau		15	-2				
[illegible]		63.0	-9.7	0.9	+3.5	N 5	clair		18	-1			231	
[illegible]		62.7	-8.3	3.0	0.0	NE 2	Beau		10	0			147	gelée
[illegible]														
Barika	404												104	
[illegible]		60.4	-8.1	5.9	+3.3	WSW 1	nuag.		29	3			46	
[illegible]		64.2	-7.5	4.2	+3.0	NNW 2	nuageux		13	2			102	
[illegible]		60.9	-8.8	4.5	+1.0	SW 3	d.		15	0			40	
[illegible]		63.3	-7.0	6.8	+0.4	SW 4	Beau		15	1			33	
[illegible]		-	"	4.2	"	S 2	Beau		16	4			6	
[illegible]													17	
[illegible]														
[illegible]		69.0	-2.1	3.4	-0.1	SSW 1	Beau		11	3			2	
[illegible]		66.3	-2.7	0.9	-6.1	SW 1	clair		19					
Beni Abbès	497	60.6	-4.6	4.5	-4.0	NE 1	d		23	5			39	
Timimoun	294	62.2	-4.3	5.0	-5.0	NW 1	couvert		24	4				
Adrar		-	-	8.8	-2.7	ENE 2	clair		28	5			38	
In Salah		62.3	-	5.4	"	NNW 1	T. nuag.		23	5			5	
Ft Flatters		-	-	6.0	-0.1	SSW 1	clair		20	2				
Ft Polignac														
Djanet													1	
Tamanrasset		-	-	5.2	-2.6	NNE 1	couvert		22	4			5	
Rabat		58.0	-4.7	12.0	-6.0	S 1	couvert		-	-				

[Situati]on générale et situation en Algérie: Le baromètre a baissé au Sud de l'Europe, sur l'Afrique du Nord et sur le bassin méditerranéen où s'est creusée une dépression (Mahon 757 - Tunis 758 mm). Une autre dépression persiste sur l'Océan Atlantique et l'Océan Glacial (Reykjavick 749 mm). La pression est élevée à l'Est et au centre de l'Europe (Stockholm 783 mm).

En Algérie, ce matin, le ciel est beau ou brumeux. Les vents s'orientent vers le secteur Sud et sont faibles ou modérés. La mer est houleuse à Cap Corse, belle ou peu agitée ailleurs.

Probabilité (valable pour le lendemain) Jusqu'à Midi: Baisse barométrique: bassin méditerranéen - Nord Afrique - En Algérie, temps brumeux à très nuageux - vents variables vers Sud-Ouest assez forts - température stationnaire -

	ORAN	ALGER	CONSTANTINE
Littoral et Tell	Brumeux à très nuageux. Vents variables vers Sud-Ouest assez forts	Brumeux. Vents variables vers Sud-Ouest assez forts	Brumeux. Vents variables faibles ou modérés.
Hauts Plateaux	Brumeux à très nuageux. Vents variables vers Sud-Ouest assez forts	Brumeux. Vents variables vers Sud-Ouest assez forts	Brumeux. Vents variables faibles ou modérés
Sahara	Nuageux à très nuageux. Vents d'Est à Sud faibles	Nuageux à très nuageux. Vents d'Est à Sud faibles	Beau temps. Vents variables faibles

AVIS AUX PORTS
- Golfe du Lion: Vents du secteur Nord modérés et assez forts
- Baléares: Vents variables faibles ou modérés
- Oran, Alger: Vents variables vers Sud-Ouest assez forts
- Bizerte: Vents variables faibles ou modérés

VENTS EN ALTITUDE
- Ouest — Algérie: Sud-Ouest à Ouest 8 à 10m
- " — Sahara: secteur Sud 8 à 10m
- Est — Algérie: Sud-Ouest 8 à 15m
- " — Sahara: secteur Sud 8 à 10m

Avis aux Agriculteurs

Températures extrêmes		
Stations	Max	Min
Paris	-	-
Nice	-	-
Biarritz	-	-
Strasbourg	-	-

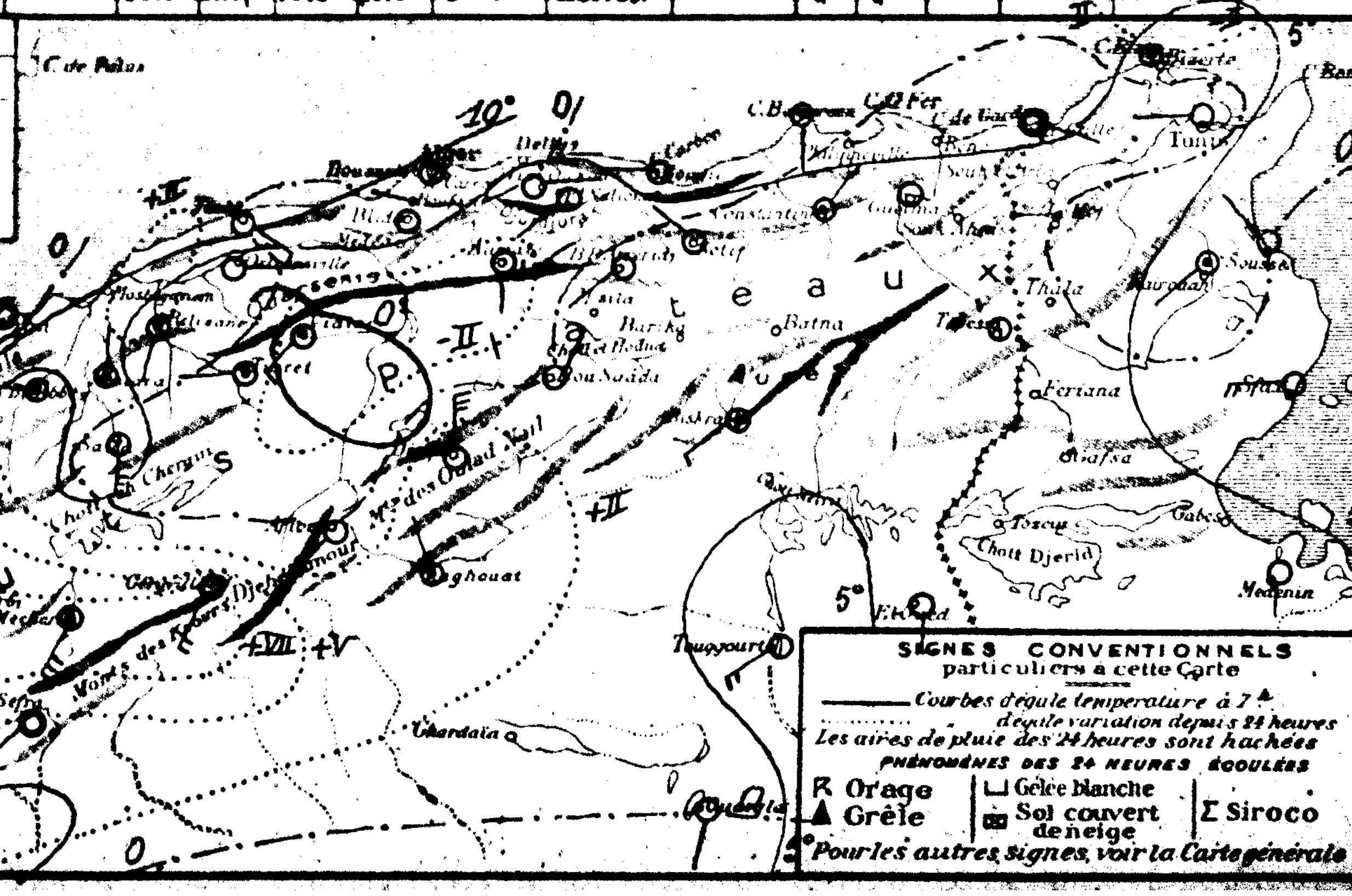

ALGER Université du 11 Janvier au 12 Janvier

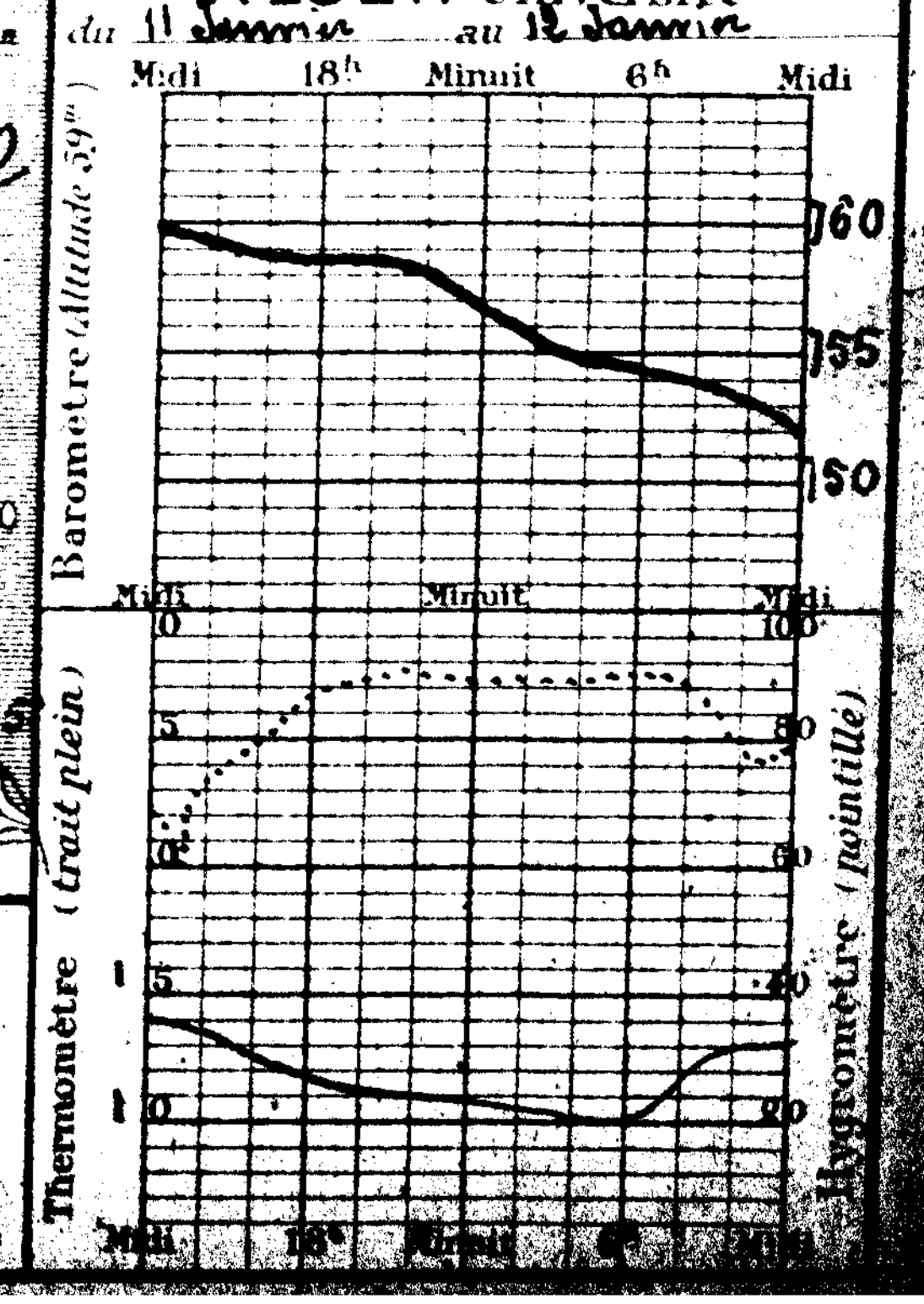

BULLETIN MÉTÉOROLOGIQUE DE L'ALGÉRIE

Mercredi 13 Janvier 1926 — 7 h. Matin

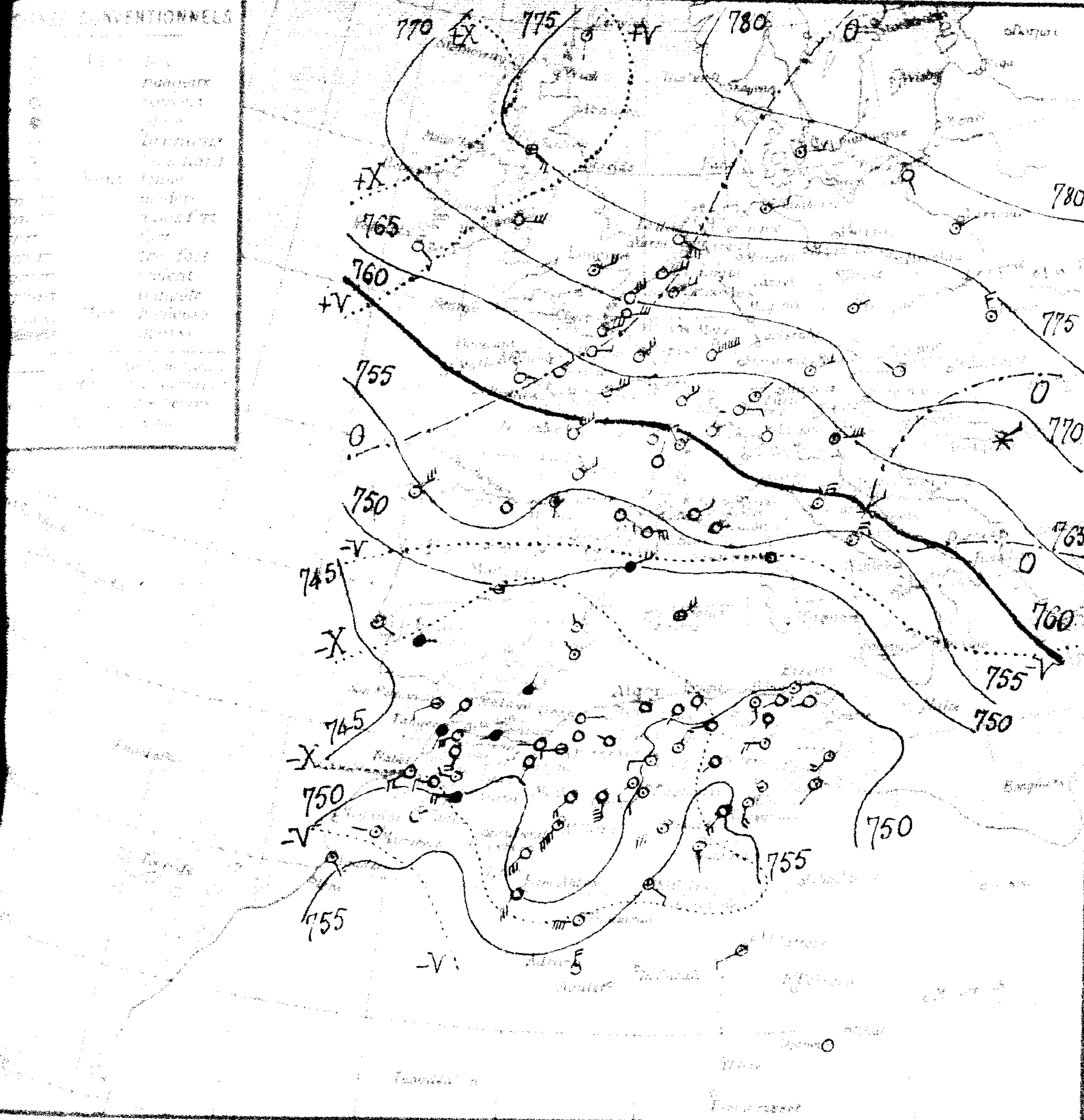

Stations	Altitude	Pression (observée)	Pression (variation en 24 h)	Température de l'air (observée)	Température de l'air (variation en 24 h)	Vent (direction et force)	État du Ciel	État de la Mer	Temp. extrêmes max	Temp. extrêmes min	Pluie en 24 h	Pluie du 10 au 13 Janv	Pluie du 1er Sept au 10 Janv	Phénomènes
Nemours		45.8	-12.2	15.5	+3.7	W 2	couvert	r r	22	7			179	
		"		11.6	"	E 2	Beau	belle	20	9			230	
		48.7	-11.1	8.0	+1.0	calme	6. nuag'		15	6			412	
		47.2	-10.8	9.1	+1.1	SW 1	d		11	7			494	
		47.9	-10.8	10.0	+0.4	calme	couvert	belle	14	8			440	
		49.9	-10.6	7.3	+1.6	SW 1	6. nuag'		14	[illegible]			407	
		47.1	-12.9	8.8	0.0	S 1	couvert	5. Belle	18	6			716	
		50.6	"	7.8	"	S 3	nuageux	Belle	15	7		2.0	330	
		49.3	-8.3	8.5	-0.4	WSW 2	clair	5. Belle	15	8			426	
		51.9	-6.6	3.1	-0.9	WSW 1	Beau		14	3			233	
		55.1	-4.1	6.0	-0.5	SW 4	6. nuag'	Belle	19	5			112	
		49.2	-11.2	8.0	+2.0	SSW 3	couvert		19	6			212	
		"	"	9.3	+2.5	WSW 3	d		15	9				
		47.4	-13.3	9.6	+8.4	W 3	Brumeux		14	1			146	
		"	"	8.8	+2.2	S 5	couvert		21	6			90	
		47.2	-12.2	8.6	+2.6	calme	d		12	7			154	
		46.0	-11.8	11.4	+1.2	SW 1	d		14	3			59	
		47.5	-11.9	5.6	+2.4	NE 1	d		13	4			219	
		48.3	-11.5	6.7	+3.8	WNW 1	d		14	4				
		49.8	-11.4	3.2	+3.3	NW 3	d		13	2			218	
		52.3	-10.9	7.0	+5.5	SW 2	couvert		12	6			221	
		47.1	-11.5	6.1	+1.7	SW 2	d		11	4			562	
		49.0	-11.0	3.5	+0.3	E 1	d		14	3			534	
		50.7	-11.0	4.2	+2.2	W 1	6. nuag'		11	1			218	
		51.4	-9.0	8.8	+2.2	WSW 2	couvert		12	0			286	
		54.8	-6.9	4.9	+2.4	N 1	Brouill.d		12	7				
		50.6	-9.5	2.0	-1.9	SSW 1	couvert		15	0			393	
		52.2	-9.0	9.4	+3.0	W 4	6. nuag'		14	5			118	
		47.6	-13.6	10.4	+5.5	[illegible] 7	6. nuag'		17	10			119	
		48.3	-11.9	7.8	+4.3	SW 4	couvert		15	7			199	
		43.6	-12.3	7.1	+3.3	S 6	d		12	7			198	
		49.4	-13.6	6.5	+5.5	SW 3	6. nuag'		11	5				
		52.2	-10.8	6.0	+5.1	W 3	6. nuag'		14	2			211	
		56.1	-9.6	2.0	-1.0	NNE 3	nuag'		9	1			147	
Barika		"	"	6.0	+3.4	NW 1	clair		11	3			104	
Colomb-Béchar		49.6	-10.8	9.0	+2.0	SW 5	Beau		17	9			46	
Laghouat		51.8	-13.4	7.2	+3.0	SW 3	6. nuag'		15	2			102	
Biskra		52.9	-3.0	8.0	+3.5	SW 1	couvert		13	6			40	
Touggourt		54.9	-3.4	13.8	+7.0	SW 4	d		19	13			33	
El-Oued		"	"	14.4	+10.2	SSW 4	nuag'		18	13			6	
Tozeur		54.3	-6.9	8.5	+3.8	calme	d		20	7			17	
Ghardaïa		54.3	-11.4	12.1	+3.9	WSW 5	nuag'		20	11			2	siroco
Ouargla		56.1	-12.9	9.2	+5.8	S 2	d		20	9				
El Goléa		55.4	-10.9	8.6	+7.7	SE 3	d		22	7				
Beni-Abbès		50.0	-14.6	13.0	+8.5	SW 5	couvert		21	11			39	12-18h vent de sable
Timimoun		54.4	-7.8	13.4	+8.4	W 6	nuag'		22	10			8	
Adrar		"	"	13.6	+4.8	N 4	Beau		25	12			38	
In-Salah													5	
Ft Flatters		"	"	8.0	+2.0	NSW 3	clair		20	3				
Ft Polignac														
Djanet		"	"	8.0	"	calme	clair		22	2			1	
Tamanrasset													5	
Rabat		49.7	-8.3	11.0	-1.0	SW 4	6. nuag'		"	"				

Situation générale et situation en Algérie : La baisse barométrique a continué sur le bassin méditerranéen et l'Afrique du Nord que recouvre une dépression (Alicante - Sidi-bel-Abbès 747mm). Une autre dépression se maintient sur l'Océan Atlantique Sud (Ténérife 736mm). La pression reste élevée à l'Est et au centre de l'Europe (Dantzig 779mm).

En Algérie, ce matin, le ciel est brumeux ou couvert. Les vents soufflent de Sud à Ouest et sont forts à l'Ouest des Hauts-Plateaux.

La mer est belle ou peu agitée sur la côte africaine.

Probabilité (valable pour la tendance) jusqu'à Midi : Hausse barométrique bassin méditerranéen - Nord Afrique suivie de baisse par l'Ouest. En Algérie, temps très nuageux ou couvert avec pluies suivies d'éclaircies par l'Ouest - Coups de vents du secteur Ouest - Température en baisse.

	ORAN	ALGER	CONSTANTINE
Littoral et Tell	Couvert avec pluies puis éclaircies - Coups de vents du secteur Ouest	Couvert avec pluies puis éclaircies - Coups de vents du secteur Ouest.	Très nuageux ou couvert puis pluies - Vents de Sud à Ouest de force croissante
Hauts Plateaux	Couvert avec pluies puis éclaircies - Coups de vents du secteur Ouest.	Couvert avec pluies puis éclaircies - Coups de vents du secteur Ouest	Très nuageux ou couvert puis pluies - Vents de Sud à Ouest de force croissante
Sahara	Très nuageux. Vents du secteur Sud assez forts	Très nuageux. Vents du secteur Sud assez forts.	Très nuageux. Vents du secteur Sud modérés

AVIS AUX PORTS

Golfe du Lion, Baléares : Vents de Nord-Est assez forts à forts

Oran, Alger : Coups de vents du secteur Ouest

Bizerte : Vents de Sud à Ouest de force croissante

VENTS EN ALTITUDE

Ouest — Algérie : Sud Ouest à Ouest 10 à 12m
" — Sahara : secteur Sud 10 à 12m
Est — Algérie : Sud Ouest à Ouest 10 à 12m
" — Sahara : secteur Sud 10 à 12m

Avis aux Agriculteurs

Températures extrêmes		
Stations	Max	Min
Paris	2	-6
Nice	"	"
Biarritz	"	"
Strasbourg	"	"

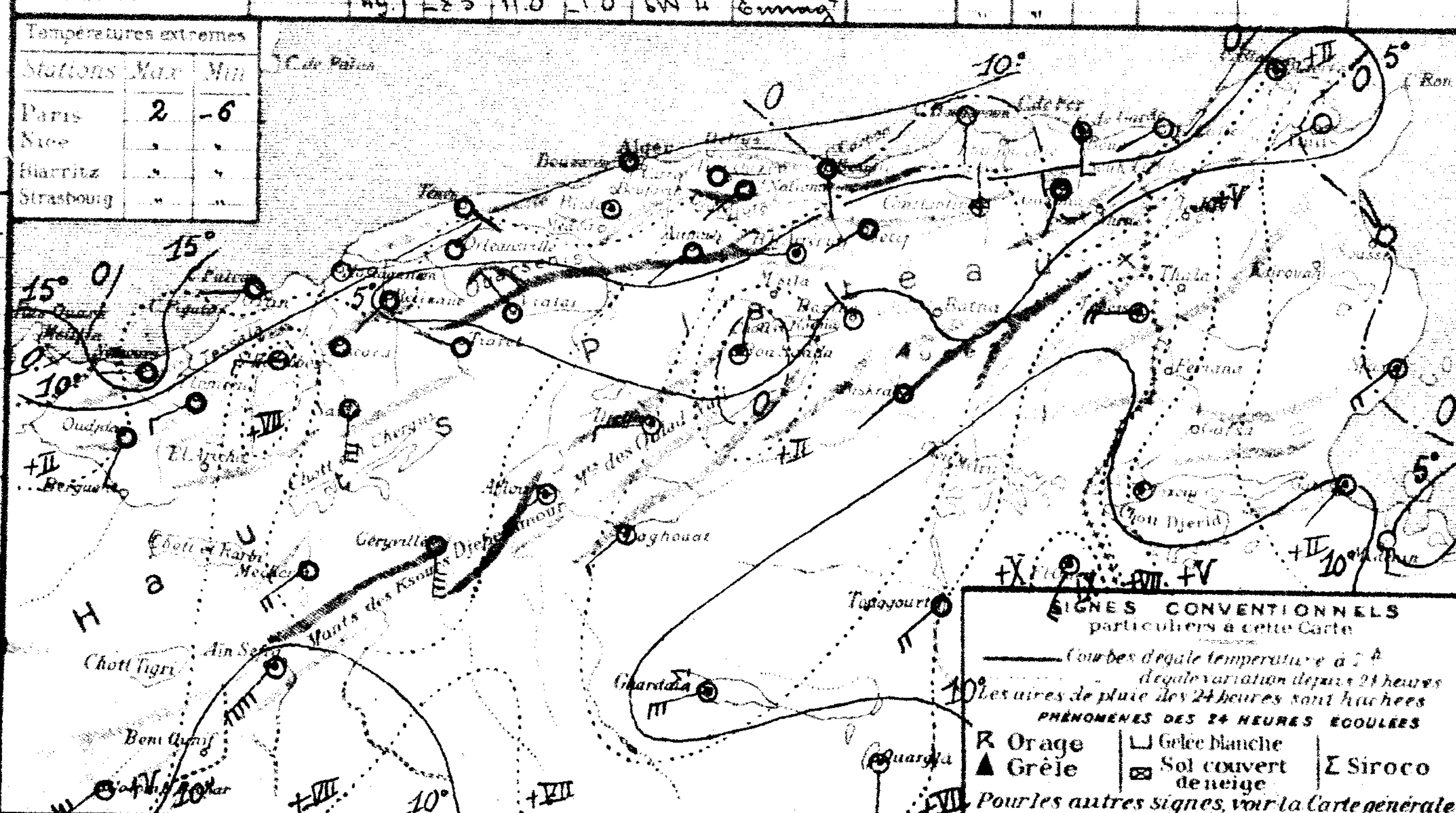

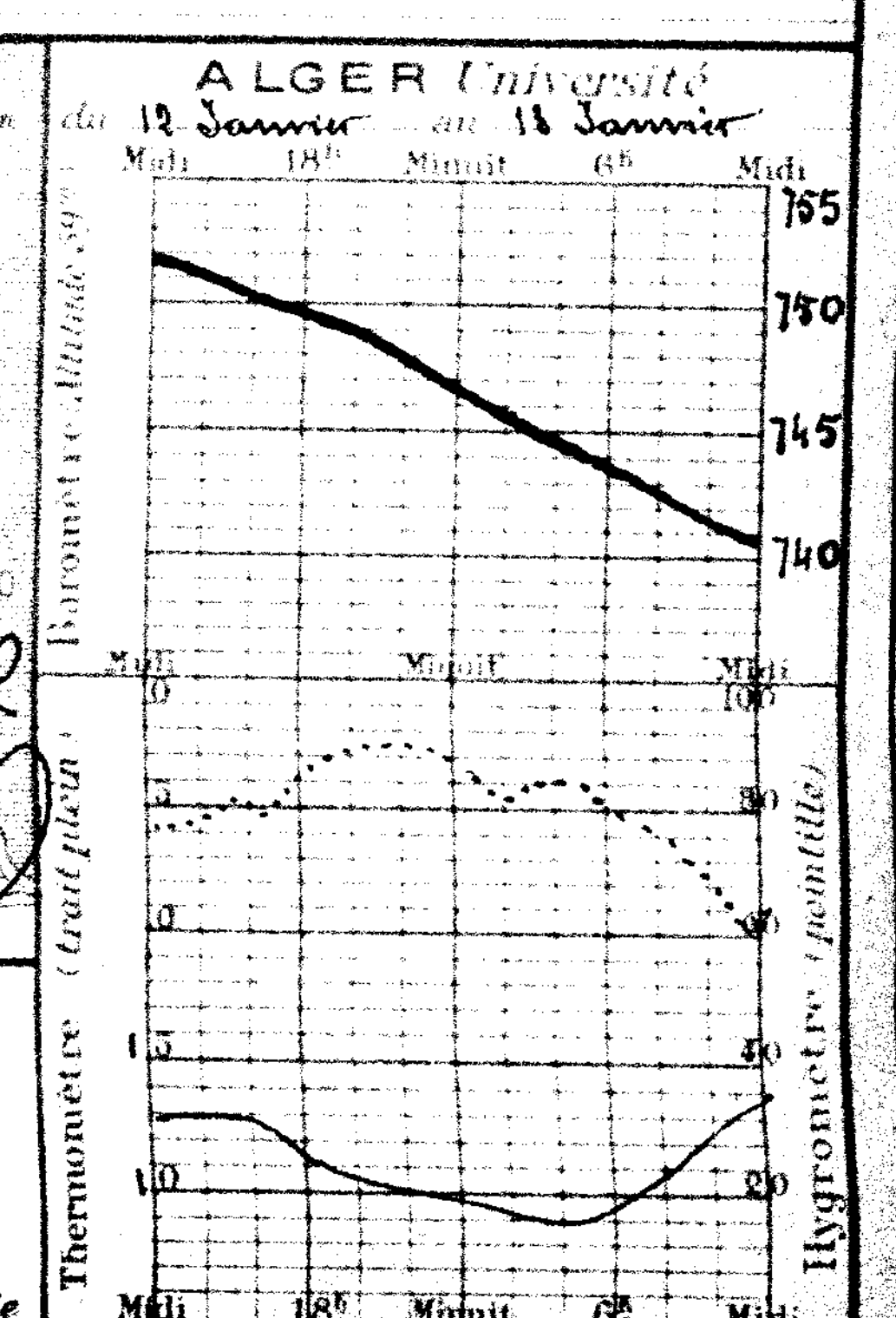

51e Année N° 14

BULLETIN MÉTÉOROLOGIQUE DE L'ALGÉRIE

Jeudi 14 Janvier 1926 — 7h. Matin

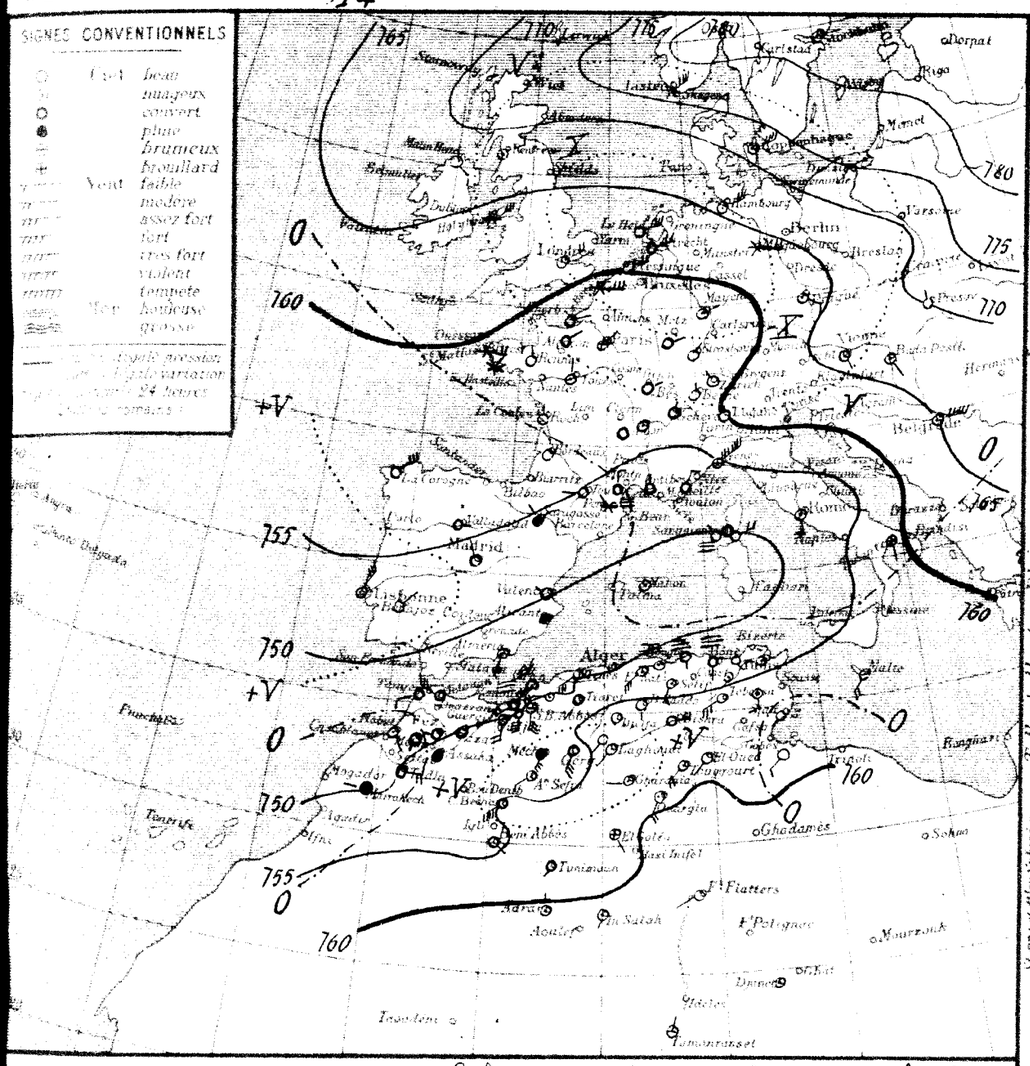

STATIONS	Altitude en mètres	Observation de 7 heures du matin: Pression à 0° et au niveau de la mer — Observation	Pression — diff. en 24 h	Température de l'air — Observation	Température — diff. en 24 h	Vent Direction et force de 0 à 9	Etat du Ciel	Etat de la Mer	Dans les 24 heures: Températures extrêmes — max	Température extrêmes — min	Pluie en millim.	Pluie du 10-I au 14-I (millim.)	Pluie du 1er Sept. 25 au 10-I-26 (millim.)	PHÉNOMÈNES
Littoral														
Nemours	4	47.6	+1.3	15.2	-0.5	SW 4	couvert	Houleuse	"	4			179	
Beni-Saf	3													
Oran	53												230	
Mostaganem	26	"	"	12.2	+0.6	SW 3	nuag.	Belle	20	8	0.5	8.5		Pluie hier
Tenes	59													
Blida	267	50.2	+1.5	13.2	+5.2	SW 4	8 nuag.		17	9	Glace		412	13h grêle
Bouzaréa	344	48.7	+1.5	11.7	+2.6	SSW 3	Beau		13	8		5.7	494	15-18h pluie
Alger	59	49.8	+1.9	12.0	+2.0	SW 2	d	Agitée	15	11	0.5	0.5	440	16-18h pluie
Maison-Carrée	48	50.2	+2.5	11.2	+4.2	SW 3	d		14	9	0.3	0.3	407	Pluie la nuit
Bougie	9	51.9	+4.2	13.5	+5.5	W 2	nuag.	Agitée	18	10			716	
Philippeville	47													
Cap de Garde	161	52.9	+2.2	13.5	+5.7	S 2	couvert	Houleuse	18	9		2.0	330	
La Calle	10	51.5	+1.6	12.4	+3.9	SE 1	clair	Belle	20	10			426	
Bizerte	9													
Tunis	36	54.5	+2.6	12.0	+2.9	N 1	8 nuag.		17	10			283	
Sfax	8	54.6	-0.4	14.0	+2.0	SW 1	clair	Agitée	"	"			112	
Tell et Hautes Plaines														
Oudjda	580	50.6	+1.4	9.0	+1.0	S 4	couvert		15	7	0.3	0.3	212	Pluie
Tlemcen	806	"	"	9.9	+0.9	S 6	d		10	6				8-10h pluie
Sidi-Bel-Abbes	476	51.1	+3.7	8.8	-1.4	S 5	brume		13	9	Glace		146	gouttes hier
Sarda	860	"	"	5.0	-3.2	SW 2	nuag.		13	4			90	
Mascara	590	51.1	+3.9	8.0	-0.6	NW 2	8 nuag.		11	7	1.0	1.0	154	Pluie hier
Relizane	74	49.4	+2.8	10.7	+6.2	W 6	couvert		13	8			39	
Orléansville	112	50.3	+2.9	5.2	+2.2	SE 1	8 nuag.		11	5	5.0	5.0	219	15-17h30 et la nuit pluie
Tiaret	1023	51.5	+3.2	4.2	-1.9	SW 2	couvert		14	0	1.5	1.5		Pluie hier après midi
Vialar	909	53.1	+3.3	6.0	+2.8	SW 6	pluie		12	4	1.6	1.6	218	17h pluie
Médéa	915													
Aumale	905	53.7	+1.4	6.6	-0.4	SW 3	Beau		11	6			221	
Fort National	949	50.8	+3.7	8.3	+2.2	SW 5	nuag.		11	6			562	
Tizi Ouzou	222	50.9	+1.9	10.4	+6.9	SSW 1	d		14	8	Glace		534	14h gouttes
Bordj Bou Arréridj	915	53.7	+3.0	5.1	+0.9	SW 1	Beau		11	4			218	
Setif	1079	54.4	+3.0	4.0	+1.2	SSW 3	nuag.		8	3			286	
Batna	1044													
Constantine	660													
Guelma	228	55.6	+3.0	9.0	+7.0	calme	brouill.		19	8			393	
Tebessa	863	56.2	+4.1	2.0	-1.4	SW 5	Beau		15	6			112	
Sahara														
El Aricha	1234													
Ain Sefra	1073	52.6	+4.9	8.6	-1.8	SW 3	8 nuag.		15	4			119	
Méchéria	1167	53.6	+5.3	4.8	-3.0	SSW 5	pluie		16	4	Glace		199	8-9h gouttes
Géryville	1320	54.1	+3.5	3.1	-1.0	SSW 5	couvert		12	2	Glace		198	9h flocons neige; 12h gouttes
Aflou	1426	57.6	+3.2	0.0	-6.5	SW 1	clair		10	-2				
Djelfa	1140	57.1	+4.9	1.0	-5.0	calme	d		15	-1			211	
Bou Saada	550	55.1	+2.0	7.8	+5.8	S 1	d		11	5			147	
M'sila	486													
Barika	484	"	"	7.9	+1.9	SE 3	clair		13	5			104	
Colomb Béchar	769	59.3	+5.1	9.7	+0.7	SW 6	couvert		16	7			46	
Laghouat	751	59.2	+7.4	5.4	-1.4	SW 2	8 nuag.		16	3			102	19h tempête de sable
Biskra	125	56.5	+3.6	9.3	+1.3	E 4	couvert		16	7			40	
Touggourt	69	59.5	+4.4	12.6	-1.2	SW 4	8 nuag.		24	9			33	9-19h tempête de sable
El Oued	70	"	"	12.8	-1.6	SW 2	Beau		23	12			6	
Tozeur	50												17	
Ghardaia	326	59.2	+5.9	12.5	+0.2	W 2	nuag.		21	10			9	
Ouargla	157	59.3	+3.2	11.0	+2.7	SSW 4	8 nuag.		25	11			8	13-8h vent de sable
El Golea	394	59.5	+4.1	7.9	-0.7	SE 2	couvert		21	7				vent de sable hier
Beni Abbes	487	54.5	+4.5	11.8	-1.2	SE 2	couvert		19	11			39	13-21h vent de sable
Timimoun	294	57.9	+3.5	10.2	-3.2	SSW 1	d		20	10			3	
Adrar				12.5	-1.1	N 2	8 nuag.		25	12			38	
In Salah		60.5	"	14.2	"	SSW 1	d		26	10			5	10-16h vent de sable
F. Flatters		"	"	10.2	-2.2	WNW 2	clair		21	5				11-12h vent de sable
F. Polignac														
Djanet		"	"	10.8	+2.8	calme	brouill.		22	1			1	
Tamanrasset		"	"	9.2	"	NNE 4	Beau		22	8			5	
Rabat		47.7	+1.0	12.0	+1.0	SE 2	8 nuag.		"	"				

Situation générale et situation en Algérie. Le baromètre a baissé sur l'Europe centrale. La dépression reste creuse sur l'est et le Nord du continent (Stockholm 782mm). Une dépression persiste sur le bassin méditerranéen et l'Afrique du Nord (Malchon 746mm – Vernons 748mm).

En Algérie, ce matin, le ciel est très nuageux ou couvert avec une éclaircie au centre. Les vents soufflent du Sud à Ouest et sont modérés ou assez forts. Il a plu hier et cette nuit sur l'Ouest du réseau.

La mer est houleuse ou grosse à Vernons, Cap Falcon et cap Carbon à Cap de Garde, à Cette et aux Iles Sanguinaires.

Probabilité (valable pour le lendemain) jusqu'à Midi : Hausse barométrique : Bassin méditerranéen – Nord Afrique. En Algérie, temps très nuageux avec averses et orages. Vents du Sud-Ouest à Nord-Ouest par rafales. Baisse générale de température (Chutes de neige sur les hauts Plateaux.

	ORAN	ALGER	CONSTANTINE
Littoral et Tell	très nuageux – Averses et orages – Vents de Sud-Ouest à Nord-Ouest assez forts ou forts	très nuageux – Averses et orages – Vents de Sud-Ouest à Nord-Ouest assez forts ou forts	très nuageux ou couvert – Averses – Vents de Sud-Ouest à Ouest modérés à assez forts
Hauts Plateaux	très nuageux – Averses ou neige – Vents de Sud-Ouest à Nord-Ouest assez forts ou forts	très nuageux – Averses ou neige – Vents de Sud-Ouest à Nord-Ouest assez forts ou forts	très nuageux ou couvert – Averses. Vents de Sud-Ouest à Ouest modérés à assez forts
Sahara	très nuageux – Quelques averses au Nord – Vents de Sud à Ouest assez forts	très nuageux – Quelques averses au Nord – Vents de Sud à Ouest assez forts	Nuageux. Vents de Sud à Ouest assez forts

AVIS AUX PORTS
- Golfe du Lion, Baléares : Vents de Nord à Nord-Ouest modérés ou assez forts
- Oran, Alger : Vents de Sud-Ouest à Nord-Ouest assez forts ou forts
- Bizerte : Vents de Sud-Ouest à Ouest modérés à assez forts

VENTS EN ALTITUDE
- Ouest Algérie Ouest à Nord 15 à 20m
- " Sahara secteur Ouest 10 à 12m
- Est Algérie secteur Ouest 12 à 15m
- " Sahara Sud à Ouest 10 à 12m

Avis aux Agriculteurs

Temperatures extrêmes — Stations	Max	Min
Paris	-2	-8
Nice	"	"
Biarritz	"	"
Strasbourg	"	"

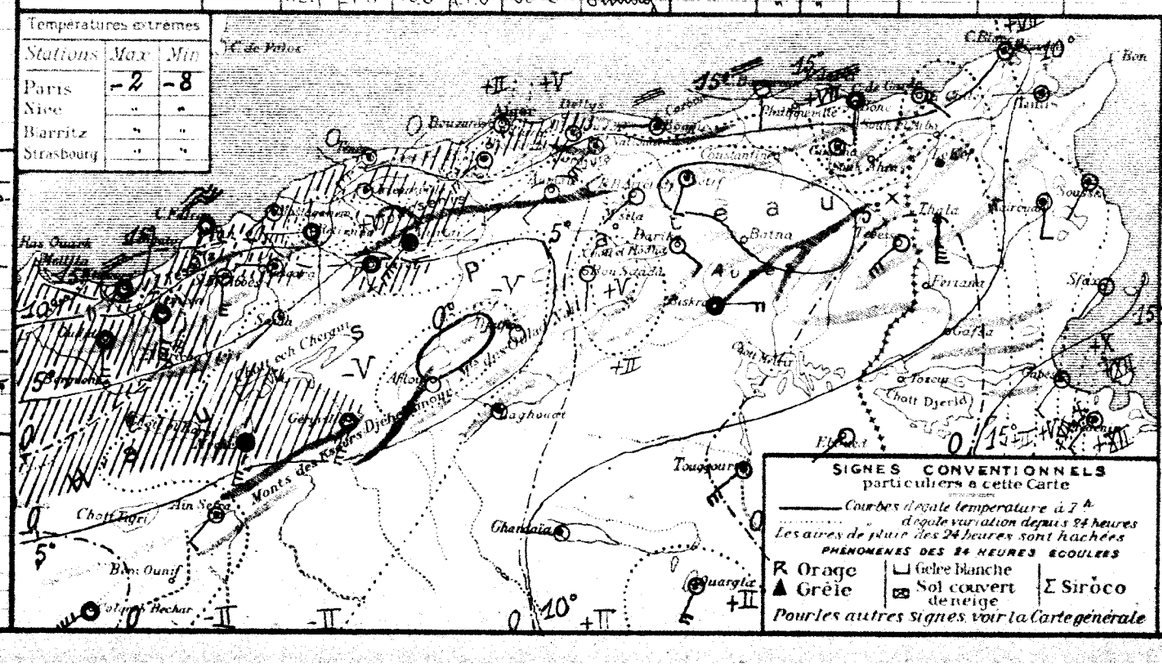

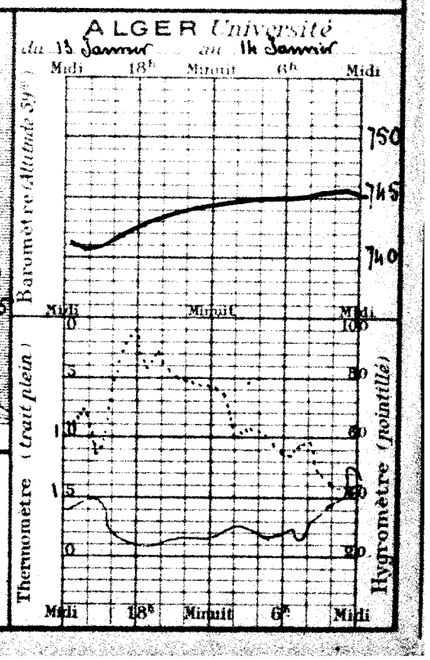

BULLETIN MÉTÉOROLOGIQUE DE L'ALGÉRIE

51e Année N° 15 — Vendredi 15 Janvier 1926 — 7h. Matin

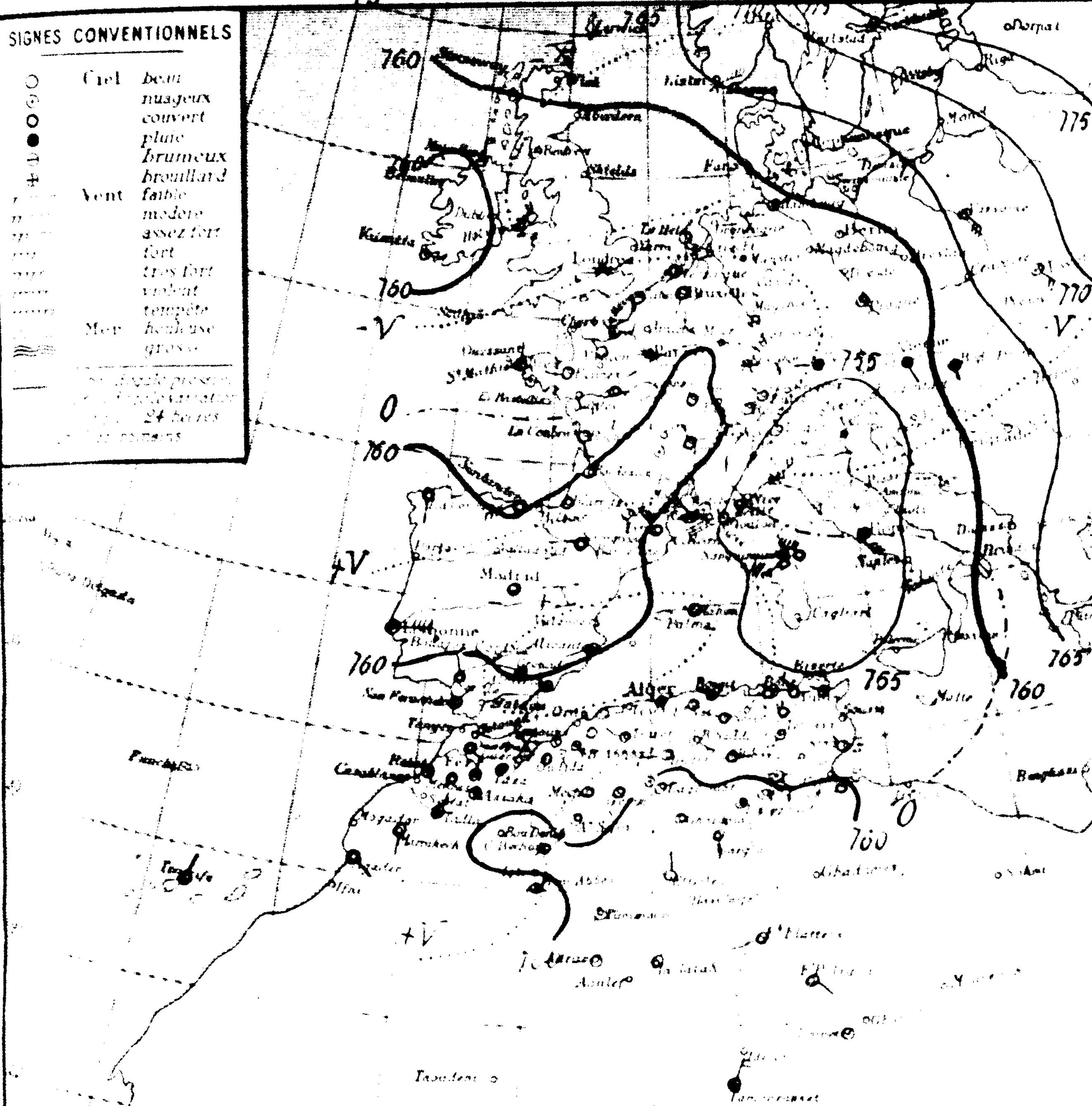

Stations	Altitude en mètres	Pression à 0° et au niveau de la mer: observation	diff en 24h	Température de l'air: observation	diff en 24h	Vent Direction et Force de 0 à 9	Etat du Ciel	Etat de la Mer	Dans les 24 heures: Températures extrêmes max	min	Pluie en millim	Pluie du 10-I-26 au 15-I-26 (millim)	Pluie du 1er Sept 25 au 10-I-26 (millim)	Phénomènes
Littoral														
Nemours	4	56.2	-0.9	15.0	-2.2	N 1	nuag'	Agitée	»	9			179	
Beni Saf	3													
Oran	53											2.0	230	Pluie du 12 (2mm)
Mostaganem	26	59.8	+10.0	10.0	-2.2	E 3	beau	agitée	20	8		8.5		
Ténès	39													
Blida	267	59.8	+9.8	8.0	-5.8	calme	pluie		20	8	3.8	3.8	412	Pluie la nuit
Bouzaréa	344	58.2	+10.1	7.2	-4.4	NNW 1	d°		16	6	5.9	9.6	494	Pluie hier soir et cette nuit
Alger	[illegible]	59.0	+9.8	8.9	-3.1	calme	d°	Agitée	18	8	8.0	5.5	440	23-7h pluie
Maison Carrée	40	59.5	+9.3	8.9	-2.6	SW 1	couvert		18	8	3.0	3.3	407	Pluie la nuit
Bougie	[illegible]	59.6	+9.2	11.0	-2.5	NNW 1	pluie	Houleuse	20	10	0.0		716	Pluie fine
Philippeville	47													
Cap de Garde	161	56.2	+[illegible]	12.0	+[illegible]	W 4	couvert	Agitée	21	10		2.0	330	
La Calle	[illegible]	56.9	+[illegible]	14.[illegible]	+1.[illegible]	[illegible]	d°	Agitée	22	13			426	Bruine légère
Bizerte	[illegible]													
Tunis	[illegible]	56.0	+[illegible]	14.0	+[illegible]	NNW 1	nuag'		21	11			283	
Sfax	[illegible]	57.7	+3.[illegible]	13.4	-[illegible]	[illegible]	clair	Agitée	20	11			112	
Tell et Hauts Plateaux														
Oudjda	[illegible]	57.[illegible]	+[illegible]	9.[illegible]	[illegible]	calme	couvert		18	7		0.3	212	
Tlemcen	806	»		9.[illegible]	-0.[illegible]	SE [illegible]	très nuag'		16	[illegible]				
Sidi Bel Abbès	476	59.5	+[illegible]	7.0	-[illegible]	S [illegible]	brum[illegible]		17	7			146	
Saïda	[illegible]	»		10.4	+[illegible]	[illegible] 2	nuag'		15	[illegible]			90	
Mascara	[illegible]	59.[illegible]	+[illegible]	4.0	-[illegible]	calme	couvert		15	[illegible]		1.0	154	
Relizane	[illegible]	58.0	+[illegible]	[illegible]	-[illegible]	NE 1	d°		19	8			59	
Orléansville	112	59.[illegible]	+2.[illegible]	9.[illegible]	+[illegible]	S 1	d°		15	[illegible]	0.2	5.2	219	Pluie la nuit
Tiaret	1023	56.[illegible]	+[illegible]	9.[illegible]	[illegible]	[illegible]	d°		14	8		1.5		
Vialar	[illegible]	57.[illegible]	+4.5	2.6	+[illegible]	[illegible] 4	d°		12	6	6.0	7.6	218	Pluie
Médéa	[illegible]													
Aumale	[illegible]	52.8	+4.5	[illegible]	+[illegible]	[illegible] 2	brouill[illegible]		13	6			221	
Fort National	[illegible]	49.9	-2.[illegible]	[illegible]	-[illegible]	calme	couvert		12	4			562	
Tizi Ouzou	222	59.[illegible]	+3.[illegible]	2.[illegible]	-[illegible]	SSW 1	brouill[illegible]		12	7			554	
Bordj Bou Arreridj	[illegible]	53.2	+7.[illegible]	1.[illegible]	+[illegible]	SW 1	couvert		14	9	1.0	1.0	218	Pluie
Sétif	[illegible]	52.3	+[illegible]	8.[illegible]	-[illegible]	NW 2	couvert		11	8			286	
Batna	1044													
Constantine	[illegible]													
Guelma	[illegible]	57.6	+[illegible]	1[illegible].3	+[illegible]	N 1	couvert		22	11			393	
Tébessa	[illegible]	53.3	+[illegible]	1[illegible]	+[illegible]	SSW 1	nuag'		14	10			118	
Steppe et Ht Sahara														
El Aricha	1253													
Aïn Sefra	[illegible]	[illegible]	+[illegible]	13.[illegible]	+[illegible]	[illegible] 3	très nuag'		16	10			119	
Mecheria	116[illegible]	[illegible]	+[illegible]	[illegible]	+[illegible]	SW 6	couvert		16	9			199	
Géryville	[illegible]	[illegible]	-[illegible]	[illegible]	-[illegible]	SSW 3	d°		13	[illegible]	0.1	0.1	198	Pluie la nuit
Aflou	1426	[illegible]	+[illegible]	[illegible]	+[illegible]	[illegible]	nuag'		11	[illegible]				
Djelfa	[illegible]	[illegible]	+[illegible]	[illegible]	+[illegible]	[illegible] 3	clair		12	[illegible]			211	
Bou Saada	[illegible]	58.7	+[illegible]	16.6	+[illegible]	[illegible]	très nuag'		18	[illegible]			147	
M'Sila	466													
Barika	464	-	-	[illegible]	+[illegible]	[illegible] 3	couvert		15	-			104	
Sahara														
Colomb Béchar	760	60.2	+[illegible]	9.0	-[illegible]	[illegible] 1	nuag'		15	9			46	10-11h vent de sable
Laghouat	771	[illegible]	+[illegible]	10.5	+[illegible]	[illegible] 4	[illegible]		16	10			102	vent de sable hier
Biskra	123	[illegible]	+[illegible]	[illegible]	+[illegible]	[illegible]	[illegible]		16	14			40	
Touggourt	[illegible]	[illegible]	+[illegible]	13.8	+[illegible]	[illegible] 3	nuag'		22	12			33	
El Oued	70	[illegible]	[illegible]	15.[illegible]	+[illegible]	[illegible] 3	[illegible]		22	14			6	
Tozeur	50	58.8	+[illegible]	1[illegible]	-[illegible]	[illegible] 3	nuag'		23	14			17	
Ghardaïa	526	62.[illegible]	+[illegible]	12.[illegible]	[illegible]	NNE 4	[illegible]		21	[illegible]			9	
Ouargla	157	61.[illegible]	+[illegible]	9.9	-[illegible]	S 2	d°		23	10			2	
El Goléa	394	62.[illegible]	+[illegible]	10.8	+[illegible]	[illegible] 1	d°		22	8				Vent de sable
Beni Abbès	497	59.5	+5.0	9.[illegible]	-5.[illegible]	NE 1	couvert		22	8	0.6	0.6	39	11-17h vent de sable et pluie
Timimoun	294	61.4	+[illegible]	10.[illegible]	+0.1	E 1	très nuag'		24	10			8	
Adrar	[illegible]	-	-	10.[illegible]	-[illegible]	[illegible] 1	beau		27	10			38	
In Salah		61.0	+3.5	8.[illegible]	-1.8	NNE 2	clair		28	8			5	11-17h vent de sable
Ft Flatters		»	»	13.[illegible]	+1.9	NNE 2	d°		26	7				
Ft Polignac		»	-	15.0	»	SW 1	d°		30	12				
Djanet		-	»	12.0	+1.2	calme	d°		35	4			1	
Tamanrasset		»	-	16.[illegible]	+0.9	NNE 4	brouill[illegible]		24	6			5	
Rabat		5[illegible].6	+5.7	12.0	[illegible]	calme	très nuag'							

Situation générale et situation en Algérie: Le baromètre a baissé sur la Péninsule ibérique, le bassin méditerranéen et l'Afrique du Nord que recouvre une plage de basses pressions reliant un minimum situé à l'Ouest du Maroc (Agadir 755mm) à un autre minimum centré sur le golfe de Gênes (Gênes 751mm). La pression reste élevée à l'Est de l'Europe (Stockholm 778mm).

En Algérie, ce matin, le ciel est couvert avec pluies sur le littoral. Les vents sont variables faibles ou modérés. Il a plu hier et cette nuit sur le Nord du réseau.

La mer est houleuse à Cap Falcon, Cap Ténès, Bougie, Cap Croisette et aux Iles Sanguinaires.

Probabilité (valable pour le lendemain): Jusqu'à Midi: Hausse barométrique: Nord et Ouest bassin méditerranéen – Maroc – Algérie – Baisse: Est bassin – Tunisie – En Algérie, temps très nuageux ou couvert – Pluies – Vents du secteur Nord modérés ou assez forts – Température inférieure à la normale.

	ORAN	ALGER	CONSTANTINE
Littoral et Tell	Très nuageux – Pluies – Vents de Nord à Nord Est modérés ou assez forts.	Très nuageux – Pluies – Vents du secteur Nord modérés ou assez forts	Très nuageux ou couvert – Pluies – Vents de Nord à Nord-Ouest assez forts
Hauts Plateaux	Très nuageux – Pluies – Vents de Nord à Nord Est modérés ou assez forts	Très nuageux – Pluies – Vents du secteur Nord modérés ou assez forts	Très nuageux ou couvert – Pluies – Vents de Nord à Nord-Ouest assez forts
Sahara	Très nuageux – Vents de Nord-Est modérés	Très nuageux – Vents du secteur Nord modérés	Très nuageux – Vents de Nord à Nord-Ouest assez forts

AVIS AUX PORTS
- Golfe du Lion: Vents de Nord-Ouest assez forts à modérés
- Baléares: Vents du secteur Nord modérés ou assez forts
- Oran: Vents de Nord à Nord-Est modérés ou assez forts
- Alger: Vents du secteur Nord modérés ou assez forts
- Bizerte: Vents de Nord à Nord-Ouest assez forts

VENTS EN ALTITUDE
- Ouest: Algérie secteur Nord 12 à 15m; Sahara secteur Nord 10 à 12m
- Est: Algérie secteur Nord 12 à 15m; Sahara secteur Nord 10 à 12m

Avis aux Agriculteurs

Températures extrêmes		
Stations	Max	Min
Paris	-5	-7
Nice	»	»
Biarritz	»	»
Strasbourg	»	»

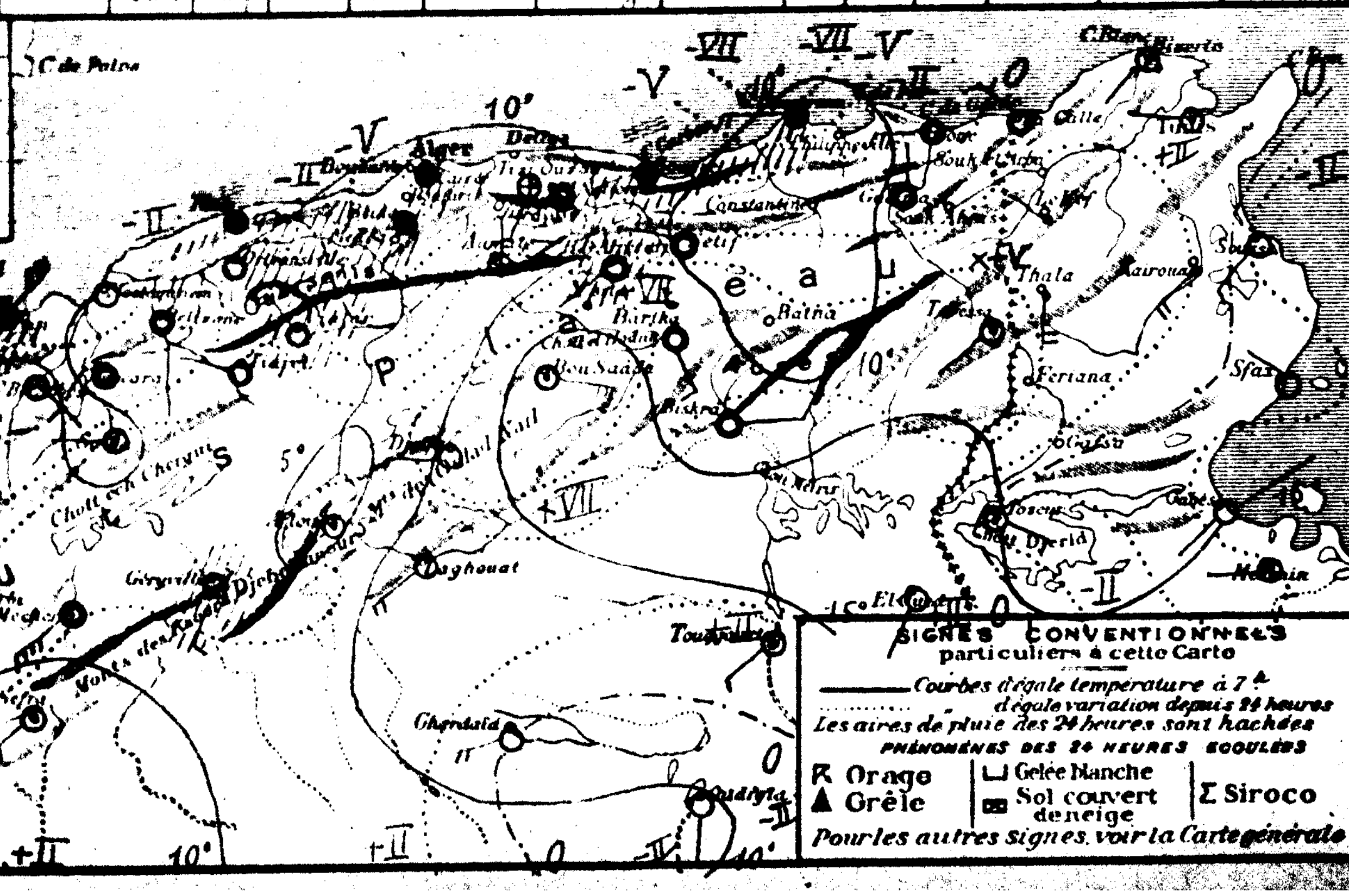

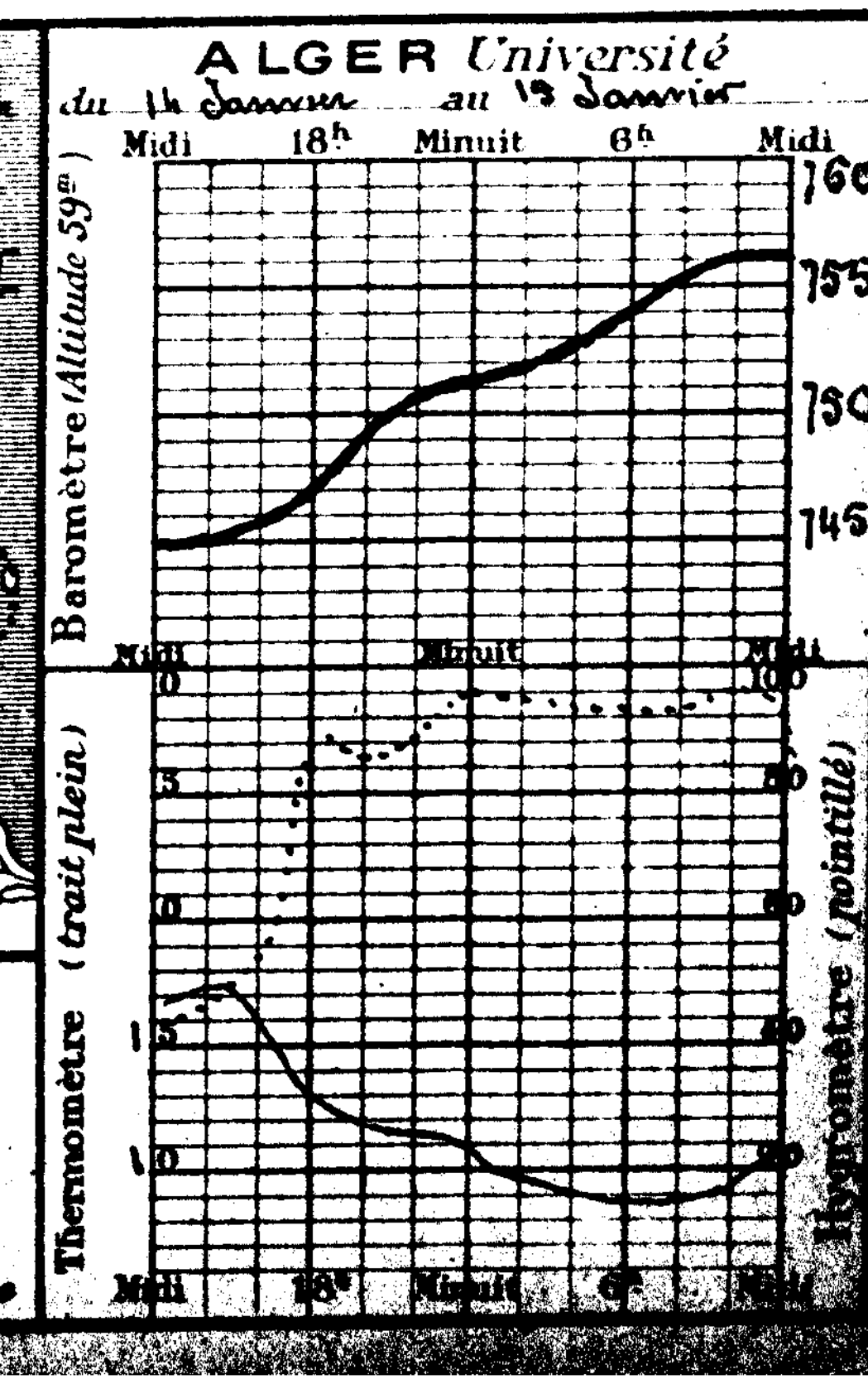

BULLETIN MÉTÉOROLOGIQUE DE L'ALGÉRIE

519 Année N° 16 — Samedi 16 Janvier 1926 — 7h. Matin

SIGNES CONVENTIONNELS

Ciel: beau; nuageux; couvert; pluie; brumeux; brouillard

Vent: faible; modéré; assez fort; fort; très fort; violent; tempête

Mer: houleuse; grosse

Courbes d'égale pression; Courbes d'égale variation depuis 24 heures (chiffres romains)

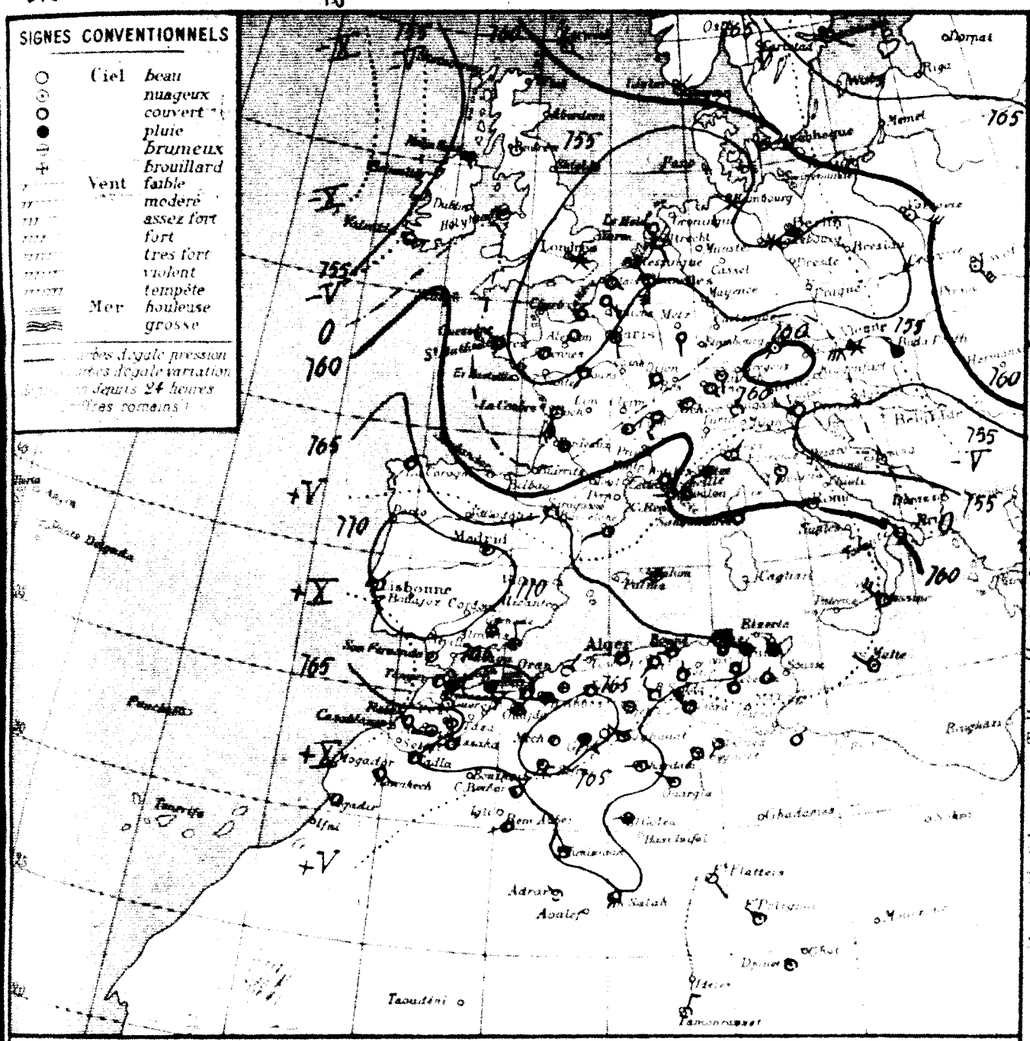

STATIONS	Altitude en mètres	Observation de 7 heures du matin: Pression à 0° et au niveau de la mer — Observation	diff. en 24 h	Température de l'air — Observation	diff. en 24 h	Vent Direction et force de 0 à 9	Etat du Ciel	Etat de la Mer	Dans les 24 heures: Températures extrêmes — max	min	Pluie en millim.	Pluie du 10 au 16 Janv. (millim.)	Pluie du 1er Sept.re au 10 Janv. (millim.)	PHÉNOMÈNES
Littoral														
Nemours	4	64.7	+7.9	13.8	+0.8	NE 2	couvert	houleuse	[illegible]	10	2.2	2.2	179	Pluie hier et la nuit
Beni Saf	3											2.0	230	
Oran	33												8.5	gouttes la nuit
Mostaganem	26	66.1	+7.2	9.8	-0.2	NE 2	beau	belle	20	8	glace			
Tenes	39													
Blida	267	67.0	+7.2	7.4	-0.6	calme	couvert		10	7	1.8	5.6	412	Pluie hier
Bouzarea	344	65.7	+6.9	7.1	-0.9	NW 1	brumeux		9	6	1.9	11.5	494	Pluie matinée d'hier
Alger	59	66.0	+7.0	9.2	+0.3	calme	couvert	Bagatelle	11	9	1.0	4.5	440	7-11h pluie
Maison Carrée	48	66.3	+6.8	8.6	-0.3	calme	brumeux		11	8	1.5	4.6	407	
Bougie	9	67.0	+7.1	10.0	-1.0	W 1	couvert	belle	12	9			716	
Philippeville	47													
Cap de Garde	161	65.2	+8.4	10.0	-2.0	NW 2	couvert	houleuse	13	9	5.0	7.0	330	7-11h pluie
La Calle	10												426	
Bizerte	9													
Tunis	36	64.8	+8.8	9.2	-3.8	NNW 1	pluie		17	9	0.3	0.3	283	Pluie ce matin
Sfax	4												112	
Tell et Hauts Plateaux														
Ouidjda	580	66.0	+8.4	9.0	0.0	calme	brouill.		18	9	5.0	5.5	212	Pluie
Tlemcen	806			7.0	-1.8	NNW 1	d		15	[illegible]	2.0	2.0		Pluie
Sidi Bel Abbes	470	66.8	+7.3	7.6	+0.6	W 1	pluie		13	[illegible]	1.2	1.2	146	Pluie la nuit
Saida	960			8.0	-2.4	W 1	brouill.		21	[illegible]	3.8	3.8	90	d:
Mascara	596	65.6	+6.5	7.6	+3.6	calme	d		13	[illegible]	0.4	1.4	154	d:
Relizane	73	65.6	+7.6	9.2	-0.6	NNE 2	couvert		14	[illegible]	1.4	1.4	59	Pluie
Orleansville	112	66.4	+7.7	8.4	-1.1	S 1	brumeux		13	[illegible]	0.6	5.8	219	Pluie la nuit
Tiaret	1023	64.0	+7.1	5.7	-4.1	WSW 1	couvert		[illegible]	[illegible]	5.0	5.5		d:
Vialar	869	65.9	+8.3	6.0	-2.6	NW 3	d		11	5	1.3	8.9	218	d:
Medea	935													
Aumale	905	67.2	+6.0	4.0	-5.8	N 1	pluie		[illegible]	4			221	
Fort National	942	66.7	+7.8	2.2	-3.5	SW 2	couvert		6	2	3.1	3.1	562	Pluie la nuit
Tizi Ouzou	222	66.8	+7.5	7.9	-0.1	WNW 1	d		10	[illegible]	1.0	1.0	534	8-10h pluie
Bordj Bou Arréridj	915	64.2	+8.0	6.5	-4.3	W 1	pluie		12	5	2.0	3.0	218	Pluie
Setif	1079	65.3	+8.0	4.4	-4.5	N 1	couvert		12	4	1.7	1.7	286	Pluie la nuit
Batna	1044													
Constantine	660	66.0	+7.9	6.6	-0.2	WNW 1	couvert		13	6	1.0	1.0		Pluie
Guelma	269	69.0	+7.4	8.2	-2.6	calme	d		11	8	2.4	2.4	393	Pluie la nuit
Tebessa	863	64.7	+7.6	6.4	-7.8	calme	d		19	6	2.0	2.0	118	Pluie
Sahara														
El Aricha	1231													
Aïn Sefra	1075	64.1	+7.4	3.8	-5.2	NW 1	brumeux		20	8			119	
Mecheria	1107	63.7	+5.0	7.2	-2.6	calme	couvert		17	6	1.0	1.0	199	Pluie ce matin
Geryville	1350	64.8	+6.6	6.5	-2.2	SW 2	pluie		12	7	1.0	1.1	198	14 et 7h pluie
Aflou	1420	63.0	+4.8	6.0	+1.2	SW 3	clair		14	5			211	
Biskra	120	65.8	+6.8	6.5	-3.0	calme	brumeux		15	5				
Bou Saada	591	66.1	+7.4	10.0	-6.6	NW 3	couvert		19	8	8.4	8.4	147	Pluie la nuit
M'Sila	440													
Barika	484	-	-	9.0	-5.4	W 1	clair		19	9	8.2	8.2	104	Pluie
Colomb Bechar	806	64.6	+4.2	9.6	+0.6	NE 1	brumeux		21	7			46	
Lacalmont	771	65.2	+4.1	10.5	0.0	NNW 2	d		21	9	glace		102	17h gouttes
Beni Ounif	825	63.0	+4.0	13.0	-1.0	NW 6	couvert		20	12	glace		40	18h gouttes
Touggourt	69	64.5	+2.8	12.8	-1.0	SW 1	brumeux		27	10			33	12-17h tempête de sable
El Oued	70	-	-	11.8	-3.4	SW 1	beau		25	11			6	
Tuzeur	50												17	
Ghardaïa	528	65.8	+5.4	14.0	+2.6	W 1	brumeux		24	9			9	
Ouargla	157	62.8	+1.2	13.4	+2.5	NNW 2	d		27	10			2	
El Golea	396	64.1	+1.0	17.4	+6.0	W 1	d		28	11				
Beni Abbes	402	62.4	+2.0	12.0	+3.3	NNW 1	couvert		25	11			39	
Timimoun	264	65.2	+3.8	16.4	+0.1	NNW 2	brumeux		26	17			8	
Adrar		-		19.2	+8.9	NNW 1	couvert		31	19	glace		58	23-24h gouttes
In Salah		64.5	+6.5	18.8	+10.6	NNW 1	d		28	16			5	
El Platteres		-	-	18.6	+6.5	SE 2	clair		29	8				10-16h vent de sable
El Goléa		-	-	15.2	+2.2	NW 1	brumeux		31	15				
Djanet		-	-	15.8	+3.8	calme	d		30	7			1	
Tamanrasset		-	-	17.1	+0.5	NE 3	d		26	16			5	
Rabat														

Situation générale et situation en Algérie. La baisse barométrique s'est poursuivie sur le bassin méditerranéen ainsi que sur la Péninsule ibérique et l'Afrique du Nord, où se meuvent des dépressions élevées (Madrid 770mm - Annaba 767mm) - deux dépressions s'échelonnant de l'Islande (755mm) à la France (Calais 753mm), l'Italie (Venise 755mm) et les Balkans.

En Algérie, ce matin, le ciel est couvert avec pluies éparses - des vents sont variables faibles ou modérés. Il a plu hier et cette nuit sur la totalité du Tell et des Hauts Plateaux.

La mer est houleuse à Nemours et de Cap Bougaroni à la Tunisie, belle ou agitée ailleurs.

Probabilité (valable pour le lendemain) jusqu'à Midi: Hausse barométrique Ouest Afrique du Nord - Baisse par Nord sur bassin méditerranéen - Est Afrique du Nord - En Algérie à l'Ouest: Temps beau ou peu nuageux - Vents variables faibles ou modérés - Température en hausse - A l'Est: Temps nuageux - Eclaircies - Quelques averses. Vents du secteur Ouest modérés ou assez forts - Température stationnaire.

	ORAN	ALGER	CONSTANTINE
Littoral et Tell	Beau ou peu nuageux. Vents variables faibles ou modérés	Beau ou peu nuageux. Vents du secteur Ouest modérés	Nuageux - Eclaircies. Quelques averses - Vents du secteur Ouest modérés à assez forts
Hauts Plateaux	Beau ou peu nuageux. Vents variables faibles ou modérés	Beau ou peu nuageux. Vents du secteur Ouest modérés	Nuageux - Eclaircies. Quelques averses - Vents du secteur Ouest modérés à assez forts
Sahara	Nuageux - Eclaircies - Vents variables vers Nord-Est faibles	Beau temps. Vents du secteur Nord faibles	Beau temps. Vents du Nord-Ouest à Nord modérés

AVIS AUX PORTS

- Golfe du Lion: Vents de Sud-Ouest modérés à assez forts
- Baléares: Vents du secteur Ouest modérés
- Oran: Vents variables faibles ou modérés
- Alger: Vents du secteur Ouest modérés
- Bizerte: Vents du secteur Ouest modérés à assez forts

VENTS EN ALTITUDE

- Ouest Algérie secteur Ouest 8 à 10m
- " Sahara secteur Nord 8 à 10m
- Est Algérie secteur Ouest 10 à 12m
- " Sahara Nord-Ouest à Nord 10 à 12m

Avis aux Agriculteurs

Temperatures extrêmes		
Stations	Max	Min
Paris	-2	-5
Nice		
Biarritz		
Strasbourg		

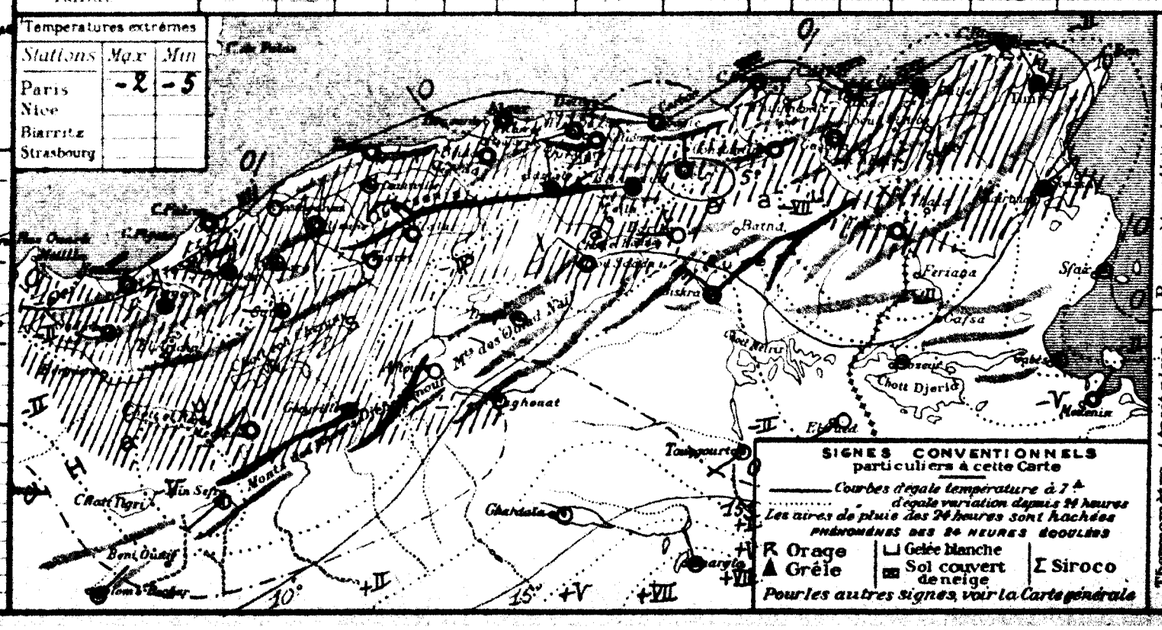

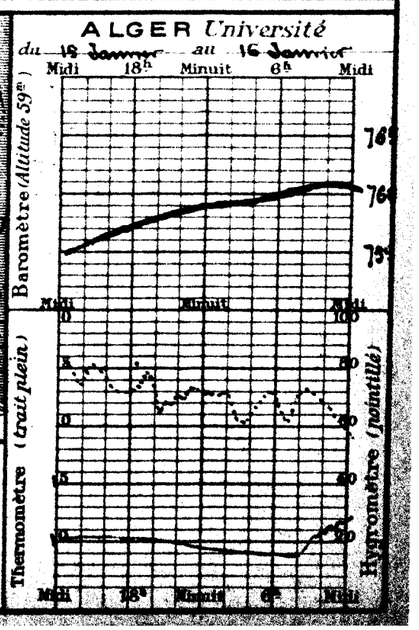

Année N° 17

BULLETIN MÉTÉOROLOGIQUE DE L'ALGÉRIE

Dimanche 17 Janvier 1926 — 7h. Matin

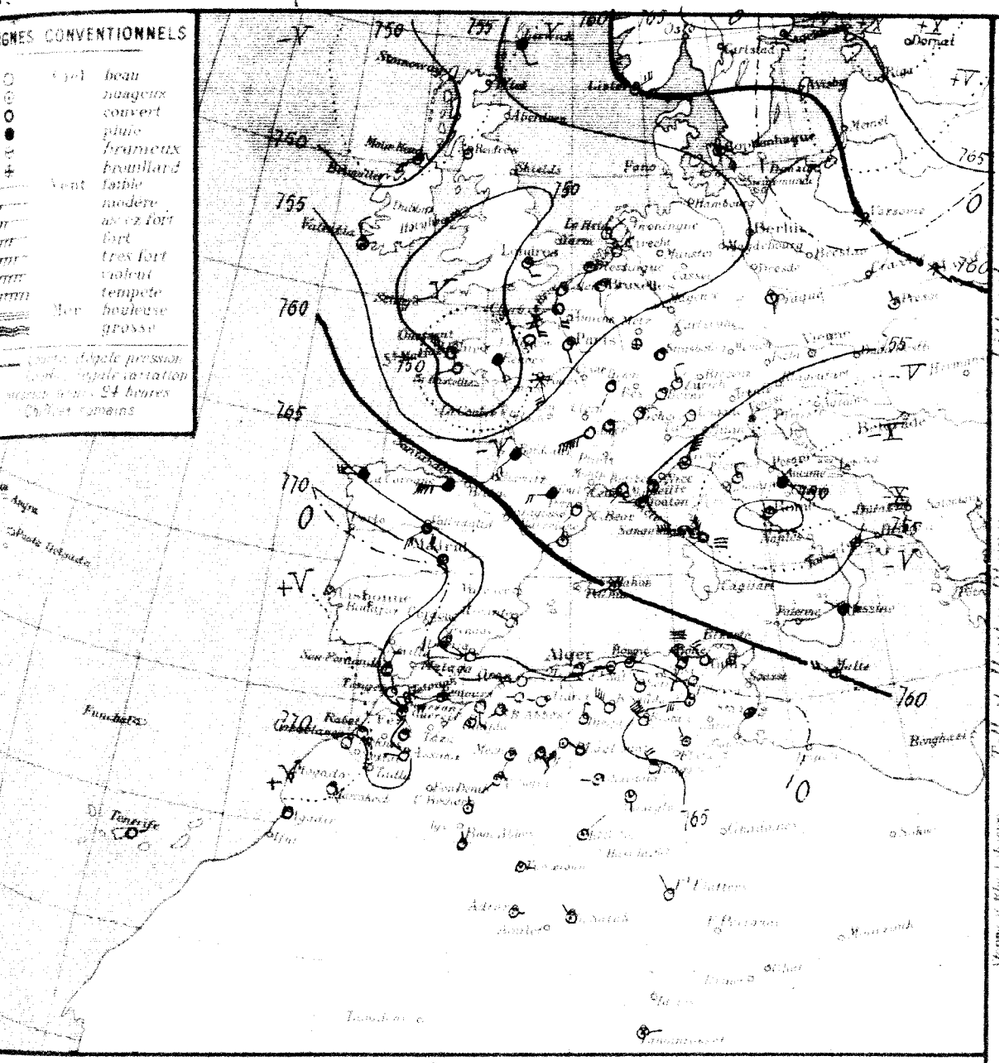

STATIONS	Altitude en mètres	Observation de 7 heures du matin: Pression à 0° et au niveau de la mer — Observation	diff en 24h	Température de l'air — Observation	diff en 24h	Vent Direction et force de 0 à 9	Etat du Ciel	Etat de la Mer	Dans les 24 heures: Températures extrêmes — max	min	Pluie en millim.	Pluie du 10 au 17 Janvier millim.	Pluie du 1er Sept. au 10 Janvier millim.	PHÉNOMÈNES
Littoral														
Nemours	4	66.2	+1.5	8.8	-5.0	S 3	Beau	Agitée	-	5		2.2	179	
Beni Saf	3													
Oran	53											2.0	230	
Mostaganem	28	64.8	-1.3	12.6	+2.8	W 2	Beau	B. Belle	20	8		8.5		
Tenes	59													
Blida	267	65.8	-1.2	11.4	+4.0	W 3	Beau		15	7		5.6	412	
Bouzarea	344	65.2	-0.5	10.5	+3.2	WSW 5	Clair		10	8		11.5	494	
Alger	59	64.4	-1.6	12.0	+2.8	SW 3	couvert	Agitée	13	10		4.5	440	
Maison Carrée	48	65.6	-0.7	9.9	+1.3	SW 2	nuag.		14	6		4.6	407	
Bougie	6	65.2	-1.8	9.0	-1.0	calme	Beau	Calme	13	8			716	
Philippeville	47													
Cap de Garde	161	63.6	-1.6	11.3	-1.3	NW 4	couvert	Houleuse	11	7		7.0	330	
La Calle	10	"	"	10.8	+1.6	NW 4	couvert	Houleuse	15	6	1.0	12.0	426	8h et ce matin Brume (pluie du 15 (11h))
Bizerte	"													
Tunis	30	61.8	-3.3	8.2	-1.0	SW 2	nuag.		15	6	0.4	4.7	283	Pluie hier
Sfax	8	62.4	"	10.0	"	calme	Brume	Calme	22	5	2.5	2.5	112	Pluie la nuit
Hauts Plateaux														
Ouedda	580	69.1	+3.1	6.0	-3.0	calme	nuag.		15	4		5.3	212	
Tlemcen	808	"	"	10.9	+5.0	SW 1	Beau		11	1		2.0		
Sidi Bel Abbes	470	68.7	+1.9	5.0	-2.6	SW 1	clair		14	5		1.2	146	
Saida	600	"	"	3.2	-4.8	SE 1	d		11	3		3.8	90	
Mascara	500	68.1	+3.1	5.2	-2.4	W 1	clair		14	4		1.4	154	
Relizane	73	66.7	+1.1	9.4	+0.2	SW 6	couvert		15	7		1.4	59	
Orleansville	112	66.6	+0.2	9.1	+0.7	WSW 1	nuag.		13	7		5.8	210	
Tiaret	1023	66.6	+3.6	6.9	+1.2	W 1	clair		10	3		6.5		
Vialar	860	66.9	+1.0	6.5	+0.5	NW 5	nuag.		11	4		8.9	218	
Medea	935													
Aumale	905												221	
Fort National	942											3.1	562	
Tizi Ouzou	222	65.0	-1.8	11.3	+4.0	W 1	nuag.		13	7		1.0	534	
Bordj Bou Arreridj	915	65.5	+1.3	4.2	-1.3	ESE 5	clair		11	1		3.0	218	
Setif	1079	66.3	+1.0	1.4	-3.0	NW 2	d		8	-1		3.7	286	
Batna	1044													
Constantine	650											1.0		
Guelma	258	64.3	-0.7	6.1	-2.1	W 3	Beau		11	3		2.4	393	
Tebessa	863	65.0	+0.3	5.4	-1.0	W 1	nuag.		8	2	2.0	4.0	118	Pluie
Sahara														
El Arichа	1275													
Ain Sefra	1073	68.6	+4.5	5.9	-2.4	SW 2	nuag.		17	4			119	
Mecheria	1167	68.0	+4.3	7.5	+0.3	SSW 3	d		15	4	5.6	4.6	199	8-10h pluie
Geryville	1360	69.0	+4.2	4.2	-2.3	SE 3	couvert		11	4	5.0	4.1	198	8 et 11h pluie
Aflou	1428	66.4	+2.5	5.0	-1.0	SW 6	nuag.		10	2				
Djelfa	1160	68.9	+3.1	4.1	-2.4	N 3	clair		19	3			211	
Bou Saada	559	67.0	+0.9	9.0	-1.0	NW 6	d		13	7			147	
M'sila	486													
Barika	484											3.2	104	
Colomb Bechar	769	69.0	+4.4	7.3	-2.3	N 1	nuag.		22	7			46	
Laghouat	751	67.1	+1.9	8.0	-2.5	NNW 2	couvert		21	5	gtte		102	11h grutte
Biskra	125	63.3	+0.8	11.0	-2.0	NW 7	Beau		14	10	0.0		48	10-13h pluie
Touggourt	69	65.0	+1.1	12.0	-0.8	NW 4	clair		21	7			33	
El Oued	70												6	
Tozeur	50	63.9	+1.1	8.0	-3.0	NW 2	nuag.		21	6			17	
Ghardaia	526	66.3	+0.5	13.1	-1.3	N 1	d		21	12			9	
Ouargla	157												2	
El Goléa	394													
Beni Abbes	402	66.3	+3.0	13.0	+1.0	N 1	couvert		24	12			39	
Timmoun	284	67.4	+2.2	13.2	-6.2	E 1	nuag.		23	13			8	
Aïn		"	"	13.0	-6.2	E 1	nuag.		27	13			38	
In Salah													5	
Ft Flatters														
Ft Polignac														
Djanet													1	
Tamanrasset													5	
Rabat		70.1	+5.5	7.0	-5.0	SE 1	clair		-	-				

Situation générale et situation en Algérie — Le couloir dépressionnaire qui relie l'Islande aux Balkans s'est creusé (Moulin-Head 748mm/m - Rennes 746mm - Rome 749mm) entre les massifs de fortes pressions du Nord-Est Europe et de Péninsule ibérique - Nord Afrique (Bassrid - Rabat 770mm - Gerville 769mm). En Algérie, ce matin, le ciel est beau, les vents soufflent du secteur Ouest avec force - Il a plu hier à l'est du réseau. La mer est houleuse à Cap Falcon, Cap de Garde, La Calle et Cap Bertinato, belle ou agitée ailleurs.

Probabilité valable pour le lendemain jusqu'à Midi: Baisse barométrique: Maroc - Algérie - Hausse bassin méditerranéen s'étendant vers Algérie - En Algérie, à l'Ouest: temps nuageux avec éclaircies - Vents de Sud à Ouest faibles ou modérés - Température en hausse - A l'Est, temps très nuageux à couvert - Quelques averses - Vents d'Ouest à Nord-Ouest assez forts ou forts - Température en baisse.

	ORAN	ALGER	CONSTANTINE
Littoral et Tell	Nuageux - Eclaircies - Vents de Sud à Ouest faibles ou modérés	Nuageux - Eclaircies - Vents du secteur Ouest modérés ou assez forts	Très nuageux à couvert - Quelques averses - Vents d'Ouest à Nord-Ouest assez forts ou forts
Hauts Plateaux	Nuageux - Eclaircies - Vents de Sud à Ouest faibles ou modérés	Nuageux - Eclaircies - Vents du secteur Ouest modérés ou assez forts	Très nuageux à couvert - Quelques averses - Vents d'Ouest à Nord-Ouest assez forts ou forts
Sahara	Nuageux - Vents du secteur Nord faibles à modérés	Nuageux - Vents d'Ouest à Nord-Ouest modérés	Très nuageux - Quelques averses au Nord - Vents d'Ouest à Nord-Ouest assez forts

Avis aux ports:
- Golfe du Lion: Vents de Nord-Ouest assez forts à forts
- Baléares: Vents de Nord-Ouest assez forts
- Oran: Vents de Sud à Ouest faibles ou modérés
- Alger: Vents du secteur Ouest modérés ou assez forts
- Bizerte: Vents de Ouest à Nord-Ouest assez forts ou forts

Vents en altitude:
- Ouest Algérie
- " Sahara
- Est Algérie
- " Sahara

Avis aux Agriculteurs

Temperatures extrêmes

Stations	Max	Min
Paris	0	-2
Nice	"	"
Biarritz	"	"
Strasbourg	"	"

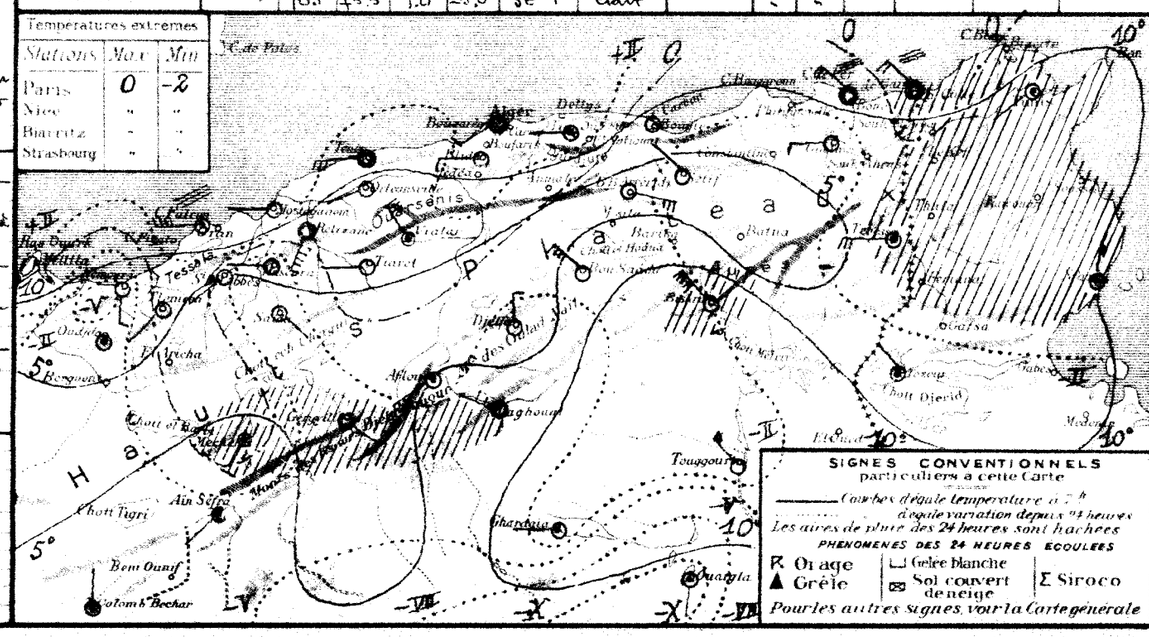

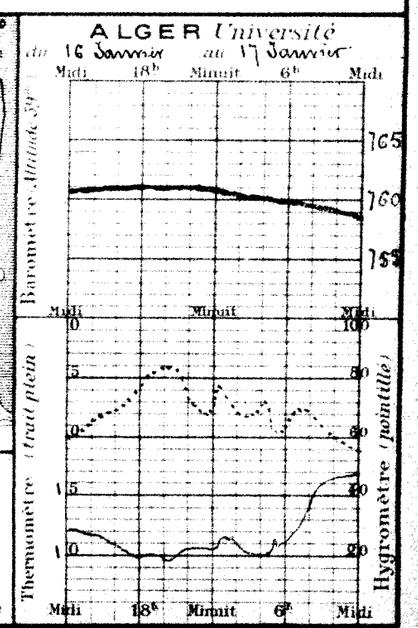

51e Année N° 18

BULLETIN MÉTÉOROLOGIQUE DE L'ALGÉRIE

Lundi 18 Janvier 1926 — 7h. Matin

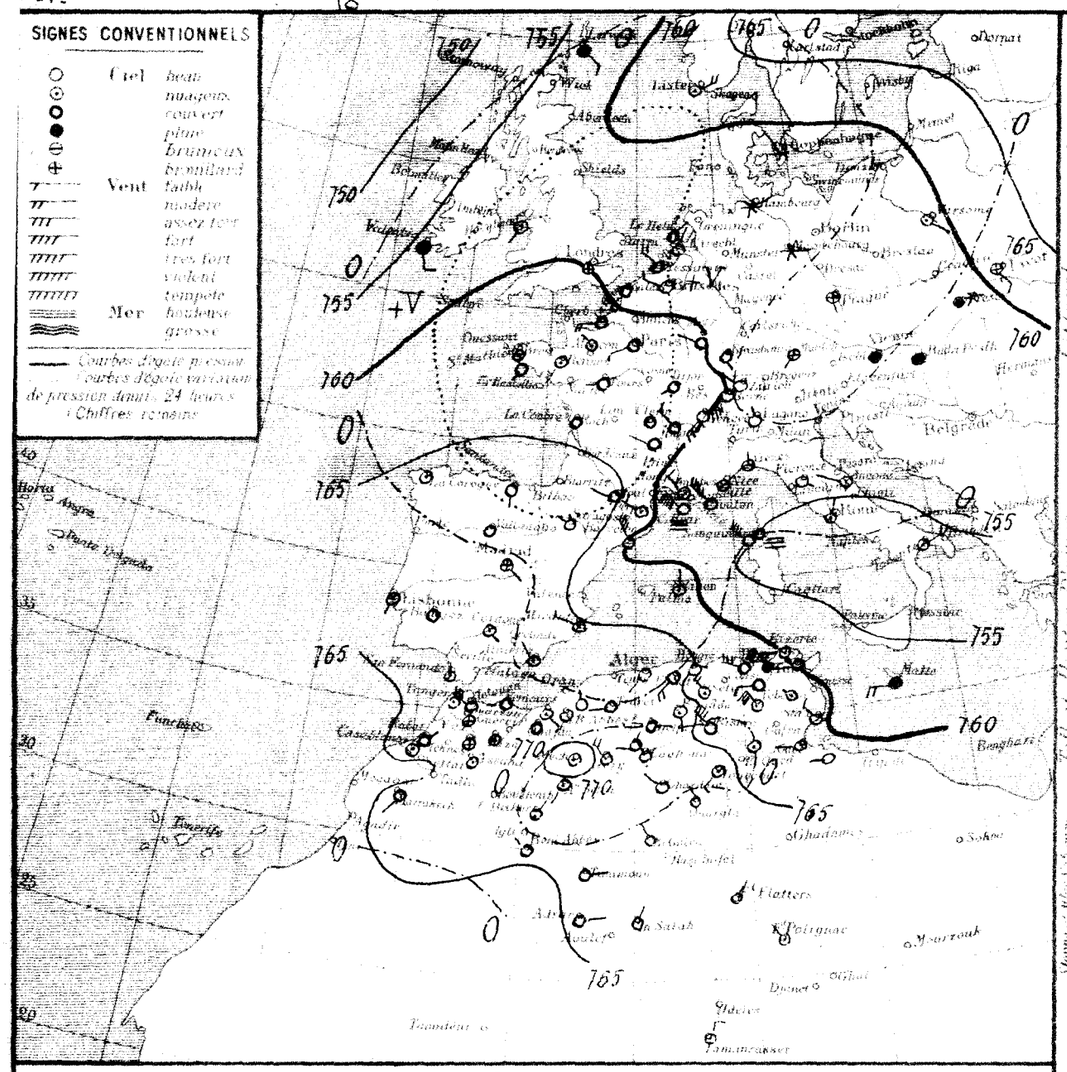

STATIONS	Altitude en mètres	Observation de 7 heures du matin: Pression à 0° et au niveau de la mer — Observation	diff. en 24h	Température de l'air — Observation	diff. en 24h	Vent Direction et force de 0 à 9	État du Ciel	État de la Mer	Dans les 24 heures: Température extrêmes — Max	Min	Pluie en millim.	Pluie du 10 au 18 Janv. millim.	Pluie du 1er Sept. au 10 Janv. millim.	PHÉNOMÈNES
Littoral														
Nemours	4	66.8	0.0	0.0	+0.2	SE 2	mag'	Agitée	"	5		2.2	179	
Beni Saf	3													
Oran	53											4.0	230	Pluie des 1h et 15 (2et)
Mostaganem	26											8.5		
Tenes	59													
Blida	267	66.6	+0.8	11.8	+0.4	calme	8 mag'		19	12		5.6	412	
Bouzareah	344	65.2	0.0	11.7	+1.4	WSW 6	B com		15	11		11.5	494	
Alger	59	68.7	+1.3	11.4	-0.6	SW 2	d	Agitée	17	11		4.5	440	
Maison Carrée	48	66.2	+0.6	10.4	+0.5	SW 1	d		15	10		4.6	407	
Bougie	0	65.8	+0.6	13.0	+4.0	calme	d	B Belle	19	11			716	
Philippeville	47													
Cap de Garde	103	61.2	-2.4	13.5	+2.2	WNW 5	couvert	Houleuse	15	11		7.0	330	
La Calle	10	"	"	12.3	+1.5	NW 5	pluie	G houleuse	18	11	4.0	16.0	426	Pluie matinale d'hier et ce matin
Bizerte	9													
Tunis	30	59.9	-1.6	11.2	+3.0	W 2	couvert		15	11	0.7	1.4	283	Pluie ce matin
Sfax	3	64.6	+2.4	10.0	0.0	NW 3	clair	Agitée	23	6		2.5	112	
Hauts Plateaux														
Djelfa	560	68.2	-0.9	7.0	+1.0	calme	couvert		19	5		5.3	212	
Tlemcen	800	"	"	11.0	+0.1	W 1	clair		16	10		2.0		
Sidi Bel Abbès	470	68.6	-0.1	3.6	-1.4	SW 1	B com		17	2		1.2	146	
Saïda	900	"	"	5.8	+0.6	NE 1	clair		20	3		3.8	90	
Mascara	500	68.3	+0.4	8.2	+3.0	N 1	d		17	6		1.4	154	
Relizane	70	66.8	+0.3	6.3	-3.1	SSW 1	8 mag'		18	"		1.4	59	
Orléansville	112	67.1	+0.5	9.2	+0.1	NNW 1	B com		16	2		5.8	219	
Tiaret	1080	66.3	-0.3	6.6	-0.3	W 2	couvert		12	5		6.5		
Vialar	590	67.2	+0.5	7.0	+0.5	NW 3	brouill'		12	4	Gtte	8.9	218	
Médéa	900													
Aumale	810	66.1	"	7.0	"	N 1	clair		9	7			221	
Fort National	850	67.5	"	6.7	"	SW 4	couvert		10	6		2.1	562	
Tizi Ouzou	222	66.8	+1.8	12.0	+0.7	W 2	d		17	11		1.0	534	
Bordj Bou Arréridj	915	64.8	-0.7	5.7	+1.5	NE 1	8 mag'		12	3		3.0	212	
Sétif	1070	64.5	-1.7	6.0	+4.6	NW 4	d		13	2		1.7	286	
Batna	1044													
Constantine	660											1.0		
Guelma	227	62.4	-1.9	12.6	+6.5	W 3	couvert		16	8		2.4	393	
Tébessa	857	63.4	-1.6	6.2	+0.2	NW 6	mag'		12	4		4.0	118	
Sahara														
El Aricha	1051													
Ain Sefra	1075	68.8	+0.2	4.2	-1.7	SW 1	mag'		19	4			119	
Mecheria	1167	70.5	+2.5	5.7	-1.8	calme	d		19	5		4.6	199	
Géryville	1320	69.2	+0.2	3.0	-1.2	NW 4	d		14			4.1	198	
Aflou	1400	68.1	+1.7	2.8	-2.2	W 1	clair		11	2				
Djelfa	1160	68.7	-0.1	5.8	+1.7	W 2	couvert		11	4			211	
Bou Saada	550	67.9	+0.9	10.2	+1.2	S 2	mag'		16	8		8.4	147	
M'sila	440													
Biskra	484	"	"	5.7	"	N 1	clair		14	6		8.2	104	
Colomb Béchar	769	69.2	+0.2	5.7	-1.6	NE 1	8 mag'		22	6			46	
Laghouat	751	67.5	+0.4	9.7	+1.7	NW 3	B com		19	8			102	
Biskra	127	63.7	-0.1	12.0	+1.0	NW 6	d		17	11			40	
Touggourt	69	66.8	+1.3	8.8	-3.2	SW 3	mag'		20	5	Gtte		33	17 et 18 gouttes
El Oued	70												6	
Tozeur	50	63.0	-0.9	7.0	-1.0	calme	mag'		21	5			17	
Ghardaïa	526	68.1	+1.8	15.4	+0.3	NW 2	B com		23	10			9	
Ouargla	157	66.3	-1.7	11.9	+2.9	NW 3	clair		23	11			2	
El Goléa	394	68.1	-0.6	5.2	-1.4	NNW 1	d		22	5				
Beni-Abbès	400	65.7	-0.6	11.2	-1.8	NW 1	couvert		25	10			39	
Timimoun	294	66.6	-0.8	11.0	-2.2	E 2	d		24	10			8	
Adrar		"	"	14.6	+1.6	E 2	d		27	14			32	
In Salah		64.1	-2.3	13.8	-1.1	NNE 1	8 mag'		22	9			5	
Fort Flatters		"	"	12.0	-3.0	NE 1	clair		24	6				
El Polignac		"	"	12.0	-4.0	NW 1	mag'		27	10				
Djanet		"	"	13.2	-5.3	calme	d		28	7			1	
Tamanrasset		"	"	13.8	-1.3	NNE 3	d		28	12			5	
Rabat		67.4	-3.4	9.0	+3.0	NE 1	couvert		"	-				

Situation générale et situation en Algérie. Le baromètre a baissé de la mer du Nord à l'Algérie. Des pressions élevées recouvrent la Péninsule ibérique (Madrid 769mm) et l'ouest de l'Afrique du Nord (Méchéria 771mm), d'une part, le Nord Est de l'Europe, d'autre part, (Haparanda 767mm) en laissant entre elles un couloir dépressionnaire (Valentia 755mm - Rome Laverne 754mm).

En Algérie, ce matin, le ciel est nuageux avec éclaircies à l'Ouest, très nuageux ou couvert à l'Est où les vents soufflent avec force de Nord-Ouest. La mer est houleuse ou grosse de Cap Bougaroni à la Tunisie, à Pertusato et Croisette.

Probabilité (valable pour le lendemain) jusqu'à Midi: Hausse barométrique: Bassin méditerranéen - Est Afrique du Nord - Baisse: Ouest Afrique du Nord - En Algérie, à l'Ouest temps très nuageux avec quelques averses s'éclaircissant ensuite - Vents de Sud-Ouest à Nord-Ouest passant ensuite à Nord-Est modérés ou assez forts - Température en baisse - A l'Est, temps très nuageux ou couvert avec averses - Vents de Nord-Ouest assez forts ou forts - Température stationnaire.

	ORAN	ALGER	CONSTANTINE
Littoral et Tell	Très nuageux - Quelques averses puis éclaircie - Vents de Sud-Ouest à NW puis NE modérés ou assez forts	Très nuageux - Averses - Vents de Sud-Ouest à Nord-Ouest modérés ou assez forts	Très nuageux ou couvert - Averses - Vents de Nord-Ouest assez forts ou forts
Hauts Plateaux	Très nuageux - Quelques averses puis éclaircie - Vents de SW à NW puis NE modérés ou assez forts	Très nuageux - Averses - Vents de Sud-Ouest à Nord-Ouest modérés ou assez forts	Très nuageux ou couvert - Averses - Vents de Nord-Ouest assez forts ou forts
Sahara	Nuageux ou très nuageux Vents du secteur Est modérés	Nuageux - Éclaircies - Vents de Nord à Nord-Est faibles	Nuageux - Éclaircies - Vents de Nord-Ouest à Nord modérés

AVIS AUX PORTS	Golfe du Lion	Vents de Nord-Ouest à Nord assez forts ou forts
	Baléares	Vents de Nord-Ouest à Nord assez forts
	Oran	Vents de Sud-Ouest à Nord-Ouest puis Nord-Est modérés ou assez forts
	Alger	Vents de Sud-Ouest à Nord-Ouest modérés ou assez forts
	Bizerte	Vents de Nord-Ouest assez forts ou forts
VENTS EN ALTITUDE	Ouest Algérie	Nord-Ouest à Nord 10 à 12
	" Sahara	Secteur Est 10 à 12
	Est Algérie	Nord-Ouest 10 à 12
	" Sahara	Nord-Ouest à Nord 10 à 12

Avis aux Agriculteurs

Temperatures extremes

Stations	Max	Min
Paris	0	-2
Nice	9	-1
Biarritz	"	"
Strasbourg	"	"

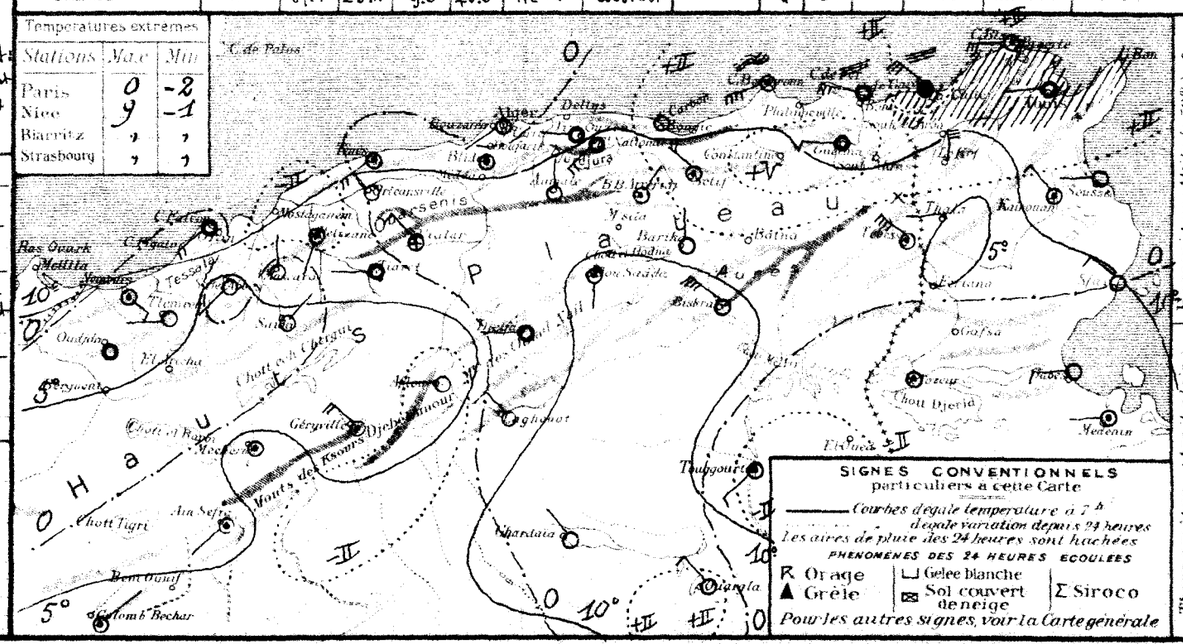

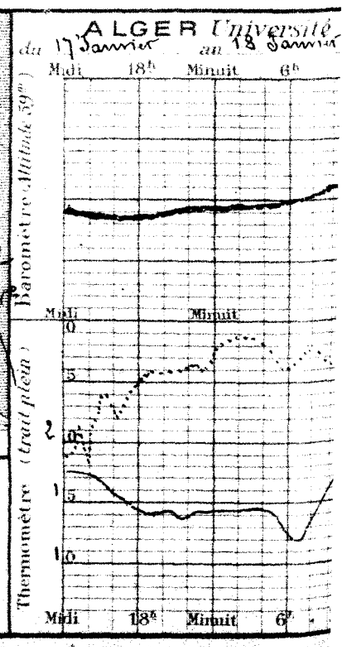

51 Année N° 49

BULLETIN MÉTÉOROLOGIQUE DE L'ALGÉRIE

Mardi 19 Janvier 1926 — 7h. Matin

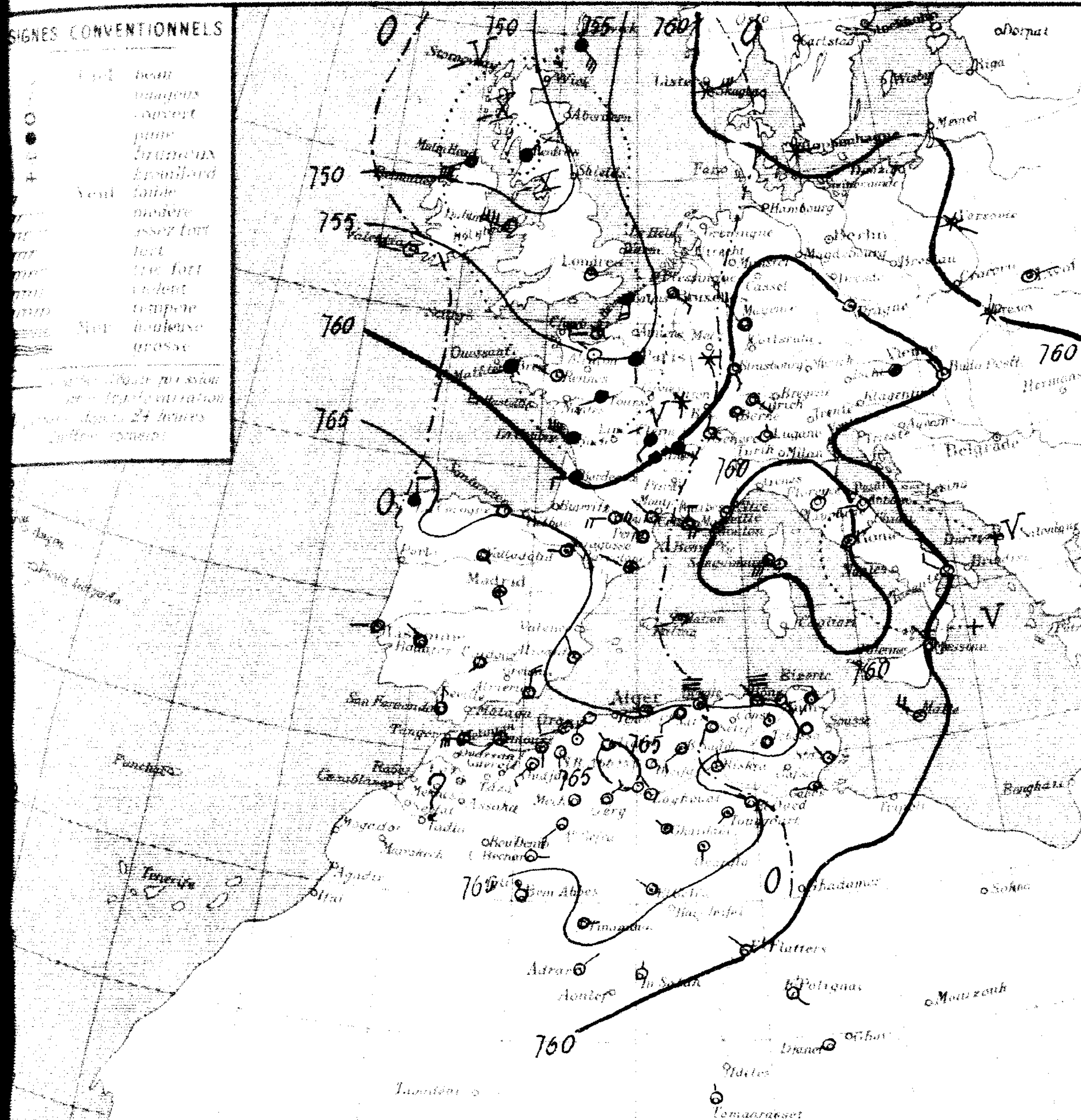

	Stations	Altitude en mètres	Pression à 0° et au niveau de la mer: observation	Pression: diff. en 24 h	Température de l'air: observation	Température: diff. en 24 h	Vent: Direction et force de 0 à 9	Etat du Ciel	Etat de la Mer	Dans les 24 heures: Températures extrêmes max	Températures extrêmes min	Pluie en millim.	Pluie du 10 au 19 Janv. (millim.)	Pluie du 1er Septre au 10 Janv. (millim.)	Phénomènes
Littoral	Nemours	4	64.9	-1.3	11.0	+2.0	S 2	nuageux	P. agitée	"	7		2.2	179	
	Beni-Saf	3													
	Oran	55											4.0	230	
	Mostaganem	26	65.2	"	13.2	"	SW 1	Beau	Agitée	18	11		8.5		
	Ténès	59													
	Blida	267	65.7	-0.9	10.4	-1.4	Calme	T. nuag.*		18	10		5.6	412	
	Bouzaréa	344	63.8	-1.4	11.4	-0.3	WSW 4	d.		14	10		11.5	494	
	Alger	59	64.3	-1.4	12.6	+1.2	W 2	Brumeux	Belle	17	13		4.5	440	
	Maison Carrée	46	64.6	-1.6	9.3	-1.1	SW 1	T. nuag.*		18	8		4.6	407	
	Bougie	9	65.7	-0.1	10.0	-3.0	calme	nuag.*	Houleuse	20	9			716	
	Philippeville	47													
	Cap de Garde	[illegible]	64.1	+2.9	11.5	-2.0	NW 2	couvert	Houleuse	16	10		7.0	330	
	La Calle	10	"	"	10.3	-2.0	SE 3	nuageux	T. Houl.	18	9		16.0	426	
	Bizerte	9													
	Tunis	36	63.7	+3.8	9.2	-2.0	SW 2	couvert		16	9	gttes	1.4	283	Gouttes hier matin.
	Sfax	8	62.2	"	8.8	-1.2	NW 1	nuageux	Calme	23	7		2.5	112	
Tell et Hautes Plaines	Oudjda	580	67.6	-0.6	6.0	-1.0	SW 3	nuag.*		18	5		5.3	212	
	Tlemcen	805	"	"	10.2	-0.8	SW 1	T. nuag.*		17	11		2.0		
	Sidi Bel Abbès	476	66.9	-1.7	7.8	+4.2	S 1	Beau		17	7		1.2	146	
	Saïda	860	"	"	7.2	+3.4	SE 1	Clair		18	6		3.8	90	
	Mascara	590	66.4	-1.9	10.4	+2.2	N 1	T. nuag.*		18	8		1.4	154	
	Relizane	74	65.2	-1.6	12.1	+5.8	NW 1	couvert		20	10		1.4	59	
	Orléansville	112	66.0	-1.1	9.8	+0.6	NNE 1	d.		17	9		5.8	219	
	Tiaret	1029	65.9	-0.4	7.0	+0.4	NW 1	d		14	6		6.5		
	Vialar	960	65.7	-1.5	7.2	+0.2	NW 3	d		12	4		8.9	218	
	Médéa	[illegible]													
	Aumale	865	67.9	+1.0	7.0	0.0	W 1	couvert		11	4			221	
	Fort National	942	65.3	-2.2	7.0	+0.3	SW 3	d.		12	6		3.1	562	
	Tizi-Ouzou	222	65.0	-1.8	7.8	-4.2	NE 1	d.		16	7		1.0	534	
	Bordj Bou Arreridj	[illegible]	66.0	+1.2	3.2	-2.5	NE 1	d.		15	2		3.0	218	
	Sétif	1070	66.4	+1.9	3.2	-2.8	NW 1	d.		12	2		1.7	286	
	Batna	1044													
	Constantine	660	65.6	+1.3	4.4	-5.1	WSW 2	couvert		13	3		1.0		
	Guelma	288	65.3	+2.9	4.9	-7.7	Calme	T. nuag.*		14	6		2.4	393	
	Tébessa	865	65.8	+2.4	5.0	-1.2	Calme	couvert		12	1		4.0	118	
Steppe et Atlas Saharien	El Aricha	1250													
	Aïn Sefra	1073	67.0	-1.8	7.9	+3.7	SW 3	Clair		20	7			119	
	Mecheria	1167	66.2	-4.3	6.8	+1.1	Calme	Beau		11	6	-	4.6	199	
	Géryville	1320	66.6	-2.6	5.2	+2.2	NE 3	d.		13	-1		4.1	198	
	Aflou	1426	64.7	-3.4	7.0	+4.2	W 1	T. nuag.*		12	2				
	Djelfa	1166	68.1	-0.6	5.1	-0.7	Calme	Beau		10	1			211	
	Bou Saada	550	66.6	-1.3	8.6	-1.6	SW 3	T. nuag.*		15	5		8.4	147	
	M'sila	480													
	Barika	484	"	"	6.5	+0.8	N 1	Clair		16	6		8.2	104	
Sahara	Colomb-Béchar	769	67.0	-2.2	5.8	+1.1	E 1	Clair		22	5			46	
	Laghouat	751	67.2	-0.3	6.7	-3.0	NW 2	T. nuag.*		19	5			102	
	Biskra	125	64.6	+0.9	12.0	0.0	N 2	d.		19	10			40	
	Touggourt	69	66.0	-0.9	12.0	+3.2	SW 1	nuageux		20	6			33	
	El Oued	70	"	"	6.2	-2.0	NW 1	Beau		21	5			6	
	Tozeur	50												17	
	Ghardaïa	526	66.3	-1.8	16.1	+2.7	NW 1	nuag.*		21	14			9	
	Ouargla	157	66.4	+0.1	8.4	-3.5	S 1	T. nuag.*		22	8			2	
	El Goléa	394	66.1	-2.0	6.9	+0.7	NW 1	nuag.*		23	6				
	Beni-Abbès	492	63.0	-1.8	14.6	+2.8	WNW 1	Beau		21	14			39	
	Timimoun	294	65.6	-1.0	13.7	+2.7	E 1	couvert		21	13			8	
	Adrar				14.4	-0.2	NE 2	T. nuag.*		26	13	Gttes		38	13h gouttes
	In Salah		65.6	+1.5	11.0	-2.8	NNE 1	Clair		25	12			5	
	Ft Flatters		"	"	9.2	-2.8	NW 2	d		23	5				
	Ft Polignac		"	"	9.0	-3.0	SE 1	d		24	1				
	Djanet		"	"	14.2	+1.6	calme	d		25	1			1	
	Tamanrasset		"	"	13.3	-0.5	N 1	d		28	12			5	
	Rabat														

Situation générale et situation en Algérie Le baromètre a baissé des Iles Britanniques à l'Algérie. Des dépressions se tiennent au Nord-Ouest de l'Europe (Renfrew 747m/m) et sur le Nord de la Méditerranée et de l'Italie (Florence 759m/m). La pression est élevée à l'Est du continent (Lwof 763m/m) ainsi que sur la Péninsule ibérique (Badajoz 768m/m) le Maroc et l'Algérie (Oudjda – Djelfa 768m/m).

En Algérie, ce matin, le ciel est couvert ou très nuageux sauf une éclaircie à l'Ouest. Les vents soufflent du secteur Ouest et sont modérés ou assez forts.

La mer est houleuse à Bougie, Cap de Garde, La Calle, aux Iles du Levant, aux Iles Sanguinaires, Pertusato.

Probabilité (valable pour le lendemain) jusqu'à Midi: Baisse barométrique Nord et Est bassin méditerranéen – Est Afrique du Nord – Hausse Ouest Afrique du Nord – En Algérie: temps nuageux à très nuageux – Éclaircies et averses – Vents de Sud-Ouest à Nord-Ouest assez forts ou forts – Température en baisse par l'Ouest.

	ORAN	ALGER	CONSTANTINE
Littoral et Tell	Nuageux – Éclaircies – Quelques averses à l'Est – Vents de Sud-Ouest à Nord-Ouest assez forts	Éclaircies puis très nuageux avec averses – Vents de Sud-Ouest à Nord-Ouest assez forts ou forts	Éclaircies puis très nuageux avec averses – Vents de Sud-Ouest à Nord-Ouest assez forts ou forts
Hauts Plateaux	Nuageux – Éclaircies – Quelques averses – Vents de Sud-Ouest à Nord-Ouest assez forts	Éclaircies puis très nuageux avec averses – Vents de Sud-Ouest à Nord-Ouest assez forts ou forts	Éclaircies puis très nuageux avec averses – Vents de Sud-Ouest à Nord-Ouest assez forts ou forts
Sahara	Beau temps – Vents de Nord-Est faibles	Beau ou peu nuageux – Vents du secteur Nord modérés	Nuageux – Vents de Nord-Ouest modérés ou assez forts

AVIS AUX PORTS

- Golfe du Lion: Vents de Nord-Ouest assez forts ou forts
- Baléares: Vents d'Ouest à Nord-Ouest assez forts ou forts
- Oran: Vents de Sud-Ouest à Nord-Ouest assez forts
- Alger, Bizerte: Vents de Sud-Ouest à Nord-Ouest assez forts ou forts

VENTS EN ALTITUDE

- Ouest Algérie: Ouest à Nord-Ouest 10 à 12m
- " Sahara: secteur Est 8 à 10m
- Est Algérie: Ouest à Nord-Ouest 10 à 12m
- " Sahara: secteur Nord 8 à 10m

Avis aux Agriculteurs

Températures extrêmes		
Stations	Max	Min
Paris	3	1
Nice	"	"
Biarritz	"	"
Strasbourg	"	"

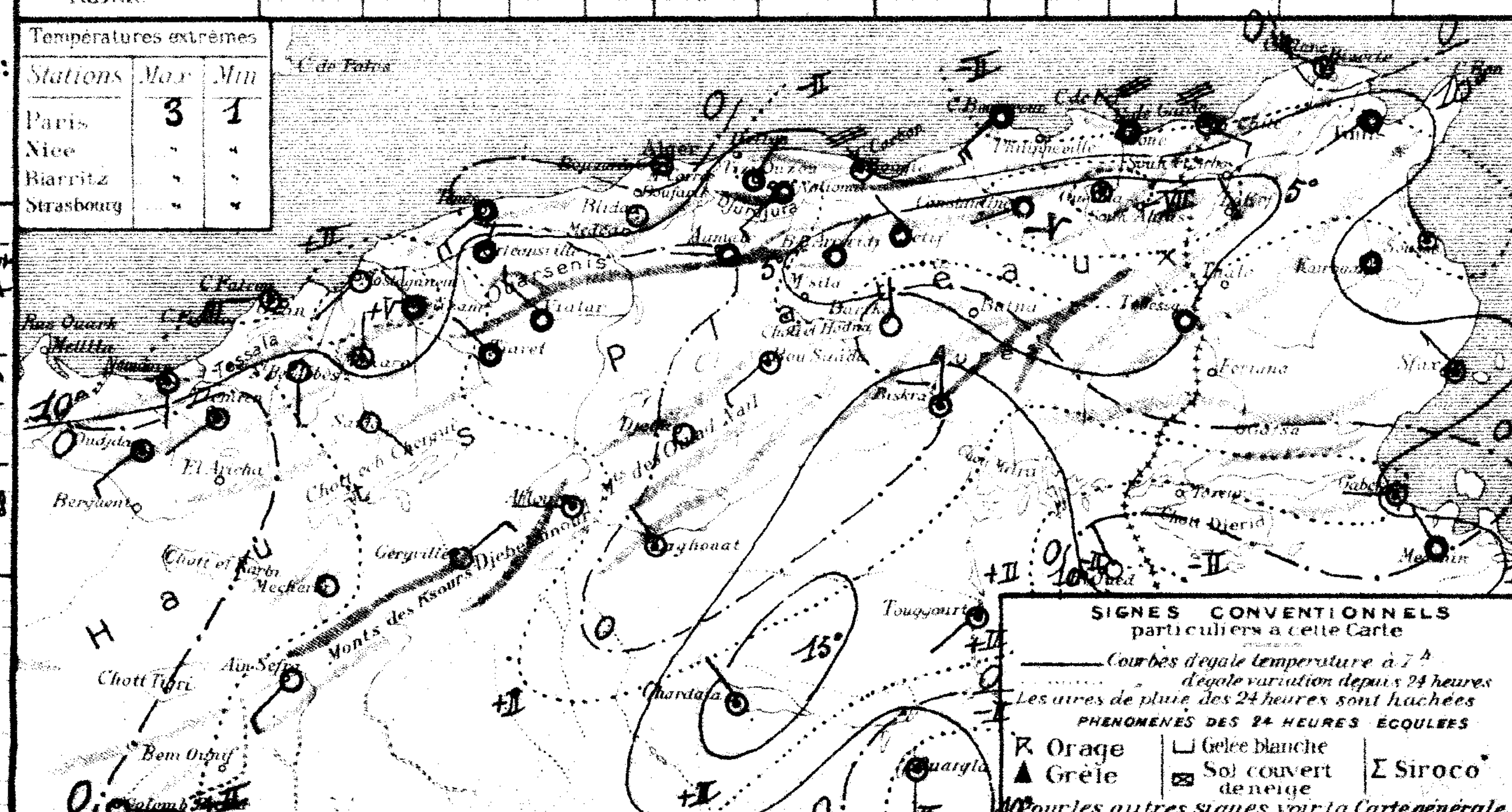

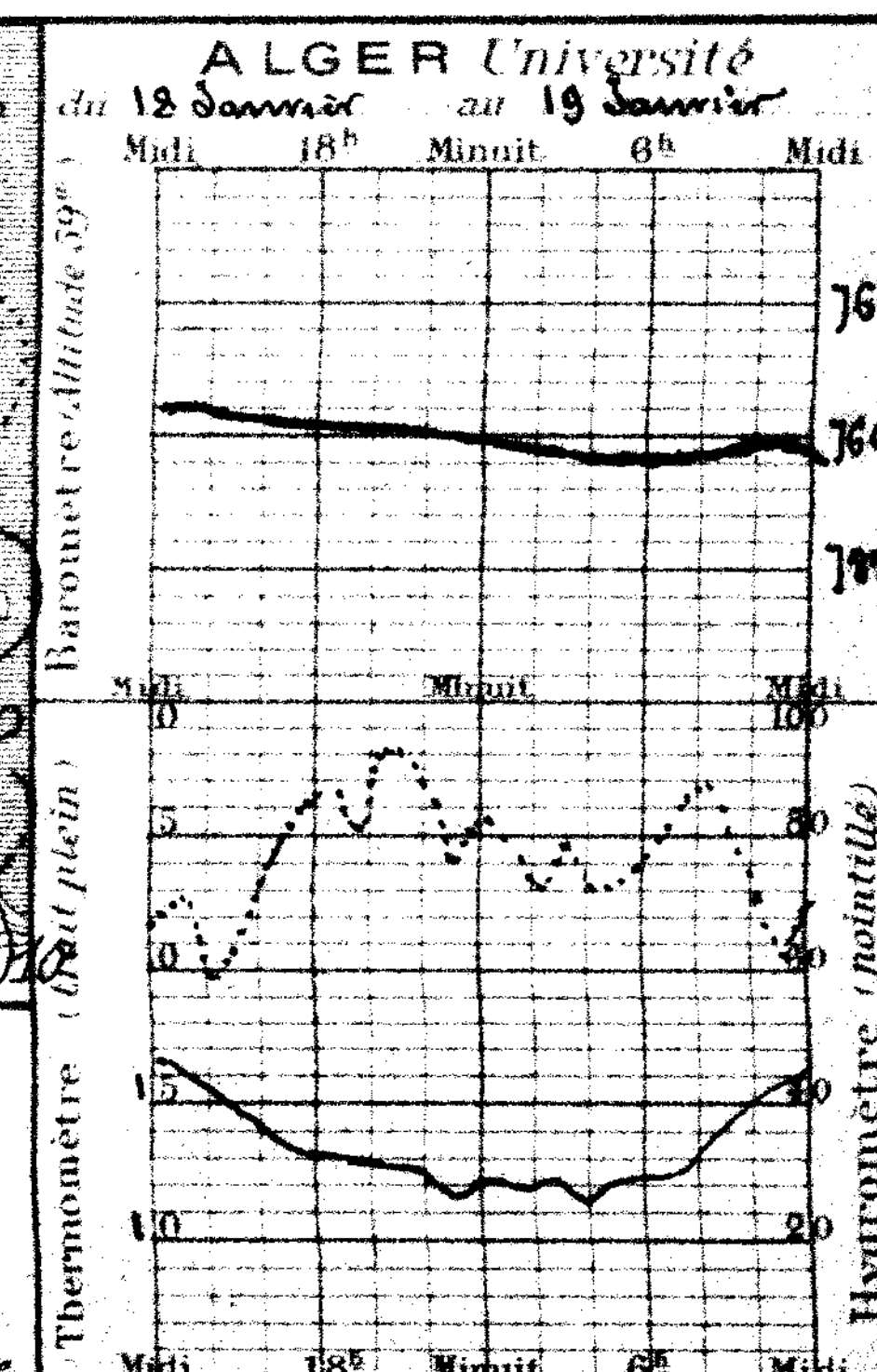

BULLETIN MÉTÉOROLOGIQUE DE L'ALGÉRIE

Mercredi 20 Janvier 1926 — 7h. Matin

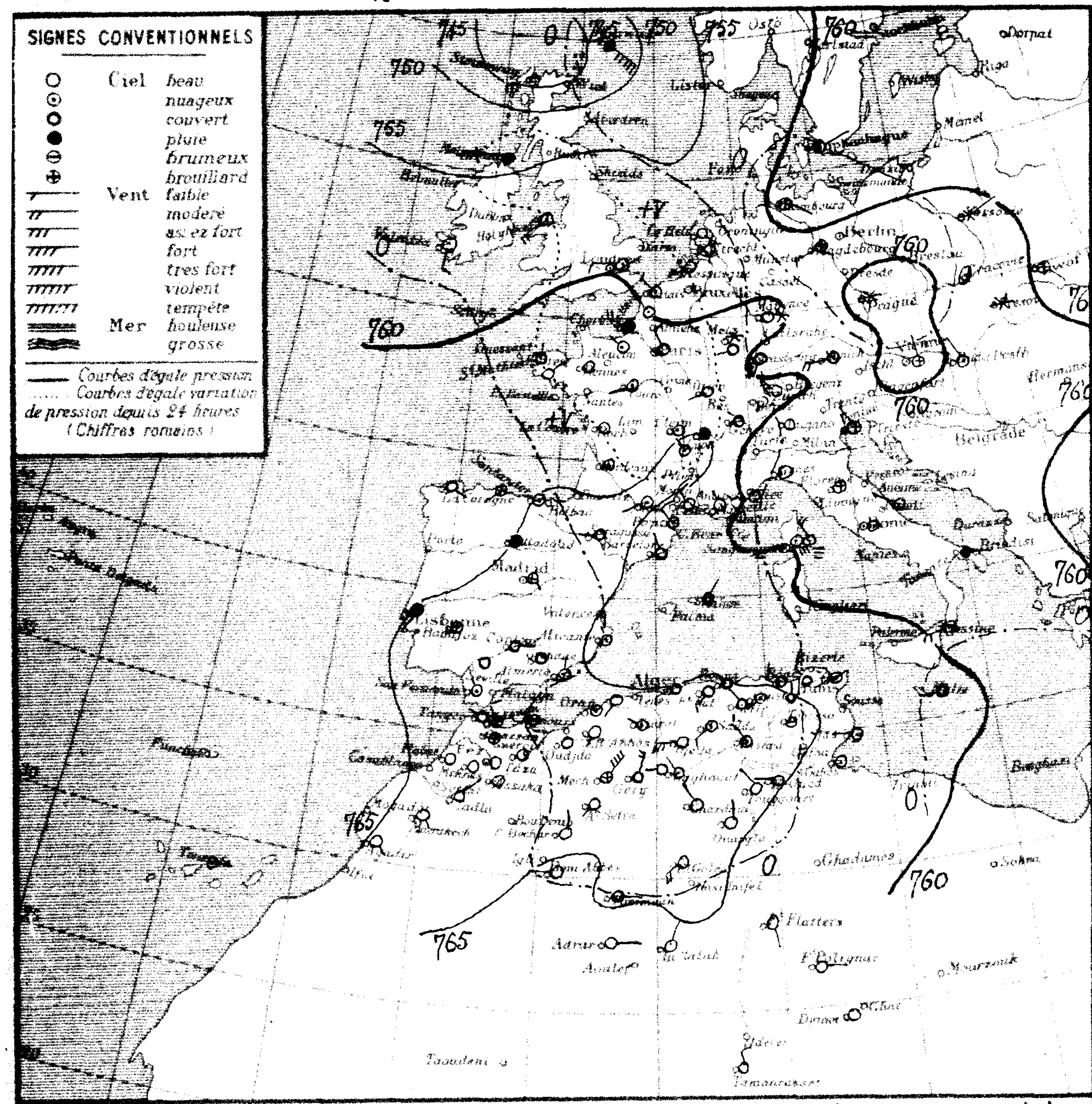

Région	Stations	Altitude en mètres	Pression à 0° et au niveau de la mer — Observation	Pression — diff en 24h	Température de l'air — Observation	Température — diff en 24h	Vent Direction et force de 0 à 9	Etat du Ciel	Etat de la Mer	Températures extrêmes (24 h) max	Températures extrêmes (24 h) min	Pluie en millim (24 h)	Pluie du 10 au 20 Janv (millim)	Pluie du 1er Sepbre au 10 Janv (millim)	Phénomènes
Littoral	Nemours	4												179	
	Beni-Saf	3													
	Oran	53											4.0	230	
	Mostaganem	26	65.7	+0.5	13.8	0.0	SW 2	Beau	P. agitée	18	11	Gttes	8.5		gouttes la nuit
	Ténès	39													
	Blida	267	66.4	+0.7	12.0	+1.6	calme	Ennuag'		16	11		5.6	412	
	Bouzaréa	344	64.6	+0.8	11.8	-0.2	WSW 3	d		13	11	Gttes	11.5	494	7h30 hier matin gouttes
	Alger	59	64.8	+0.5	13.5	+0.4	WSW 3	couvert	P. agitée	17	12	Gttes	4.5	440	12h et 6h gouttes
	Maison-Carrée	48	65.1	+0.5	12.5	+3.2	NW 1	Ennuag'		18	11		4.6	407	
	Bougie	9	65.8	+0.1	11.0	+1.0	calme	couvert	Belle	16	9			716	
	Philippeville	47													
	Cap de Garde	161	64.4	+0.3	12.3	+0.8	NW 4	couvert	P. agitée	12	10		7.0	330	
	La Calle	10	"	"	11.0	+0.7	NW 3	d	Agitée	17	10	0.5	16.5	426	Bruine dans la matinée.
	Bizerte	9													
	Tunis	36	63.5	-0.2	9.1	-0.1	WSW 2	Ennuag'		15	7	Gttes	1.4	283	gouttes hier
	Sfax	8	62.8	+0.6	8.0	-0.8	W 1	clair	Agitée	23	6		2.5	112	
Tell et Hautes Plaines	Oudjda	580	67.8	+0.2	4.0	-2.0	calme	clair		16	2		5.3	212	
	Tlemcen	806			7.0	-3.2	SW 1	clair		14	6		2.0		
	Sidi-Bel-Abbès	470	68.0	+1.1	6.4	-1.4	SW 1	d		15	6		1.2	146	
	Saïda	800	"	"	7.4	+0.2	NW 1	d		20	6		3.8	90	
	Mascara	590	66.7	+0.3	9.4	-1.0	calme	couvert		14	9		1.4	154	
	Relizane	73	65.5	+0.3	12.0	-0.1	SW 1	d		18	10		1.4	59	
	Orléansville	112	66.6	+0.6	10.2	+0.4	W 1	d		16	10		5.8	219	
	Tiaret	1023	66.3	+0.4	6.0	-1.0	WNW 1	nuag'		9	6		6.5		
	Vialar	889	67.4	+1.7	7.0	-0.2	NW 2	couvert		10	6	Gttes	8.9	218	6h gouttes
	Médéa	935													
	Aumale	905	67.5	-0.4	7.5	+0.5	W 1	couvert		12	7			221	
	Fort-National	942	55.7	+0.4	6.4	-0.7	SW 3	d		9	5		3.1	562	
	Tizi-Ouzou	222	66.2	+1.2	8.2	+0.4	N 1	d		14	8	Gtt	1.0	534	11h30 gouttes
	Bordj-Bou-Arréridj	915	65.8	-0.2	4.7	+1.5	NE 1	d		10	3		3.0	218	
	Sétif	1079	66.2	-0.2	3.6	+0.4	NW 2	couvert		12	2		1.7		
	Batna	1044													
	Constantine	660	67.4	+1.8	4.2	-0.2	WSW 1	nuag'		13	3		1.0		
	Guelma	268	64.8	-0.5	9.0	+5.1	N 2	couvert		17	8		2.4	393	
	Tébessa	863	66.3	+0.5	3.2	+0.2	calme	brum'		12	5		4.0	118	
Steppe et Atlas Saharien	El-Aricha	1253													
	Aïn-Sefra	1075	68.9	+1.9	2.1	-5.8	SW 1	clair		19	2			119	
	Mécheria	1167	69.1	+1.9	1.5	-5.3	NE 6	brouill'd		16	0		4.6	190	
	Géryville	1320	68.2	+1.6	3.2	-2.0	NNE 4	Couvert		14	-2		4.1	198	
	Aflou	1426	68.0	+3.3	3.0	-4.0	W 1	Beau		11	-2				
	Djelfa	1160	68.1	0.0	5.8	+0.1	W 5	d		10	5			211	
	Bou-Saâda	550	67.3	+0.7	10.8	+1.6	SW 3	Ennuag'		16	8		8.4	147	
	M'sila	486													
	Barika	484	"	"	5.5	-1.0	NW 1	clair		15	4		8.2	104	
Sahara	Colomb-Béchar	769	67.2	+0.2	4.8	-1.0	N 2	clair		21	5			46	
	Laghouat	751	62.2	+1.0	5.0	-1.7	NW 2	clair		18	3			102	
	Biskra	125	65.4	+0.8	11.0	-1.0	NW 3	nuag'		18	9			40	
	Touggourt	69	66.8	+0.8	10.8	-1.2	NW 1	clair		22	7			33	
	El-Oued	70	"	"	6.8	0.9	W 1	Beau		21	5			6	
	Tozeur	50												17	
	Ghardaïa	526	68.1	+1.8	9.8	-6.3	NW 3	clair		25	8			9	
	Ouargla	157	66.9	+0.5	7.1	-1.3	N 1	d		25	7			2	
	El-Goléa	394	66.4	+0.3	9.8	+2.9	SW 4	d		23	6				
	Beni-Abbès	497	64.9	+1.0	5.6	-8.4	W 1	d		25	6			39	
	Timimoun	294	65.5	-0.1	9.6	-4.1	E 2	couvert		24	9			8	
	Adrar		"	"	11.2	-3.2	E 1	clair		27	11			38	
	In-Salah		63.8	-1.8	13.3	+2.3	NNE 1	d		28	12			5	
	Ft-Flatters		"	"	11.2	+2.0	SSE 2	Beau		23	8				
	Ft-Polignac		"	"	10.4	+1.4	E 1	clair		26	8				
	Djanet		"	"	12.2	-2.6	calme	d		24	7			1	
	Tamanrasset		"	"	14.0	+0.7	N 3	d		28	12			5	
	Rabat		66.8	"	9.0	"	calme	clair		"	"				

Situation générale et situation en Algérie. Le baromètre a haussé des Iles Britanniques à l'Algérie. Un couloir de basses pressions persiste du Nord-Ouest de l'Europe (Stornoway 743m/m) à l'Italie et la Méditerranée orientale (Messine 758m/m). La pression est plus élevée à l'Est et au Sud-Ouest du continent (Grenade 769m/m) ainsi que sur l'Ouest de l'Afrique du Nord (Mécheria 769m/m).

En Algérie, ce matin, le ciel est très nuageux ou couvert au Nord, beau dans le Sud. Les vents soufflent de Sud-Ouest à Nord-Ouest et sont modérés ou assez forts. Des averses éparses sont tombées hier et cette nuit sur le Tell et les Hauts-Plateaux.

La mer est houleuse aux Iles Sanguinaires et à Pertusato, belle ou agitée ailleurs.

Probabilité (valable pour le lendemain). Jusqu'à Midi: Baisse barométrique: Ouest bassin méditerranéen, Nord Maroc, Algérie. Hausse: Sud-Ouest Maroc, Est bassin méditerranéen, Est Tunisie, Est Sahara. En Algérie: à l'Ouest, temps beau ou peu nuageux; vents variables faibles; température en hausse. A l'Est, temps nuageux. Quelques averses puis s'éclaircissant, vents du secteur Ouest modérés à faibles, température stationnaire.

	ORAN	ALGER	CONSTANTINE
Littoral et Tell	Beau ou peu nuageux. Vents variables faibles	Grandes éclaircies. Vents du secteur Ouest modérés à variables faibles	Nuageux. Quelques averses puis s'éclaircissant. Vents du secteur Ouest modérés à faibles
Hauts Plateaux	Beau ou peu nuageux. Vents variables faibles	Grandes éclaircies. Vents du secteur Ouest modérés à variables faibles	Nuageux. Quelques averses puis s'éclaircissant. Vents du secteur Ouest modérés à faibles
Sahara	Beau temps. Vents de Nord-Est faibles	Beau temps. Vents du secteur Nord faibles	Beau temps. Vents de Nord-Ouest à Nord modérés à faibles

AVIS AUX PORTS
- Golfe du Lion, Baléares: Vents de Nord-Ouest modérés à variables faibles
- Oran: Vents variables faibles
- Alger: Vents du secteur Ouest modérés à variables faibles
- Bizerte: Vents du secteur Ouest modérés

VENTS EN ALTITUDE
- Ouest Algérie: Ouest à Sud-Ouest 6 à 8m
- " Sahara: Est à Sud 8 à 10m
- Est Algérie: secteur Ouest 8 à 10m
- " Sahara: Nord à Est 8 à 10m

Avis aux Agriculteurs

Températures extrêmes		
Stations	Max	Min
Paris	8	0
Nice	"	"
Biarritz	"	"
Strasbourg	"	"

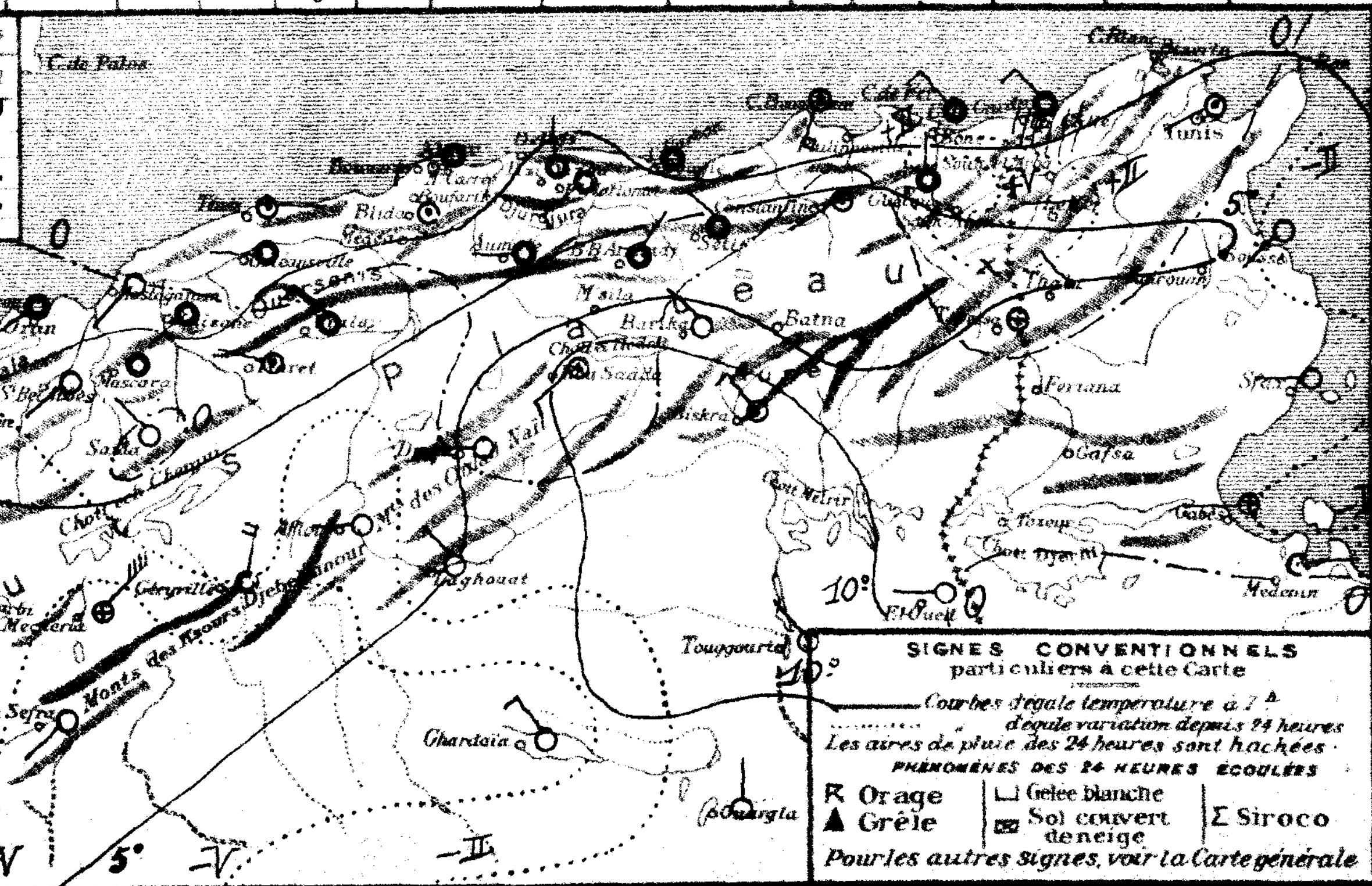

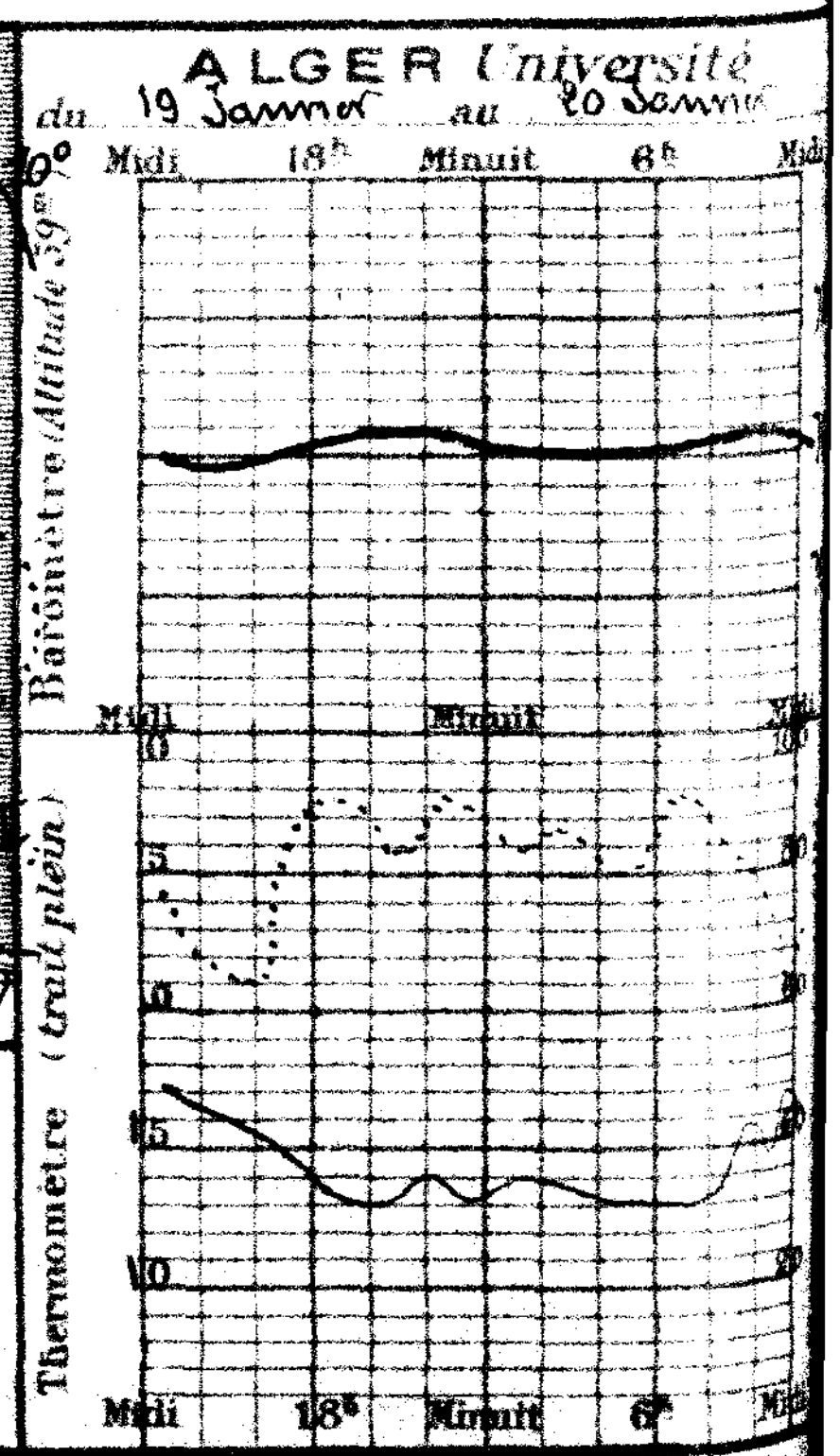

Année N° 21

BULLETIN MÉTÉOROLOGIQUE DE L'ALGÉRIE

Jeudi 21 Janvier 1926 — 7h. Matin

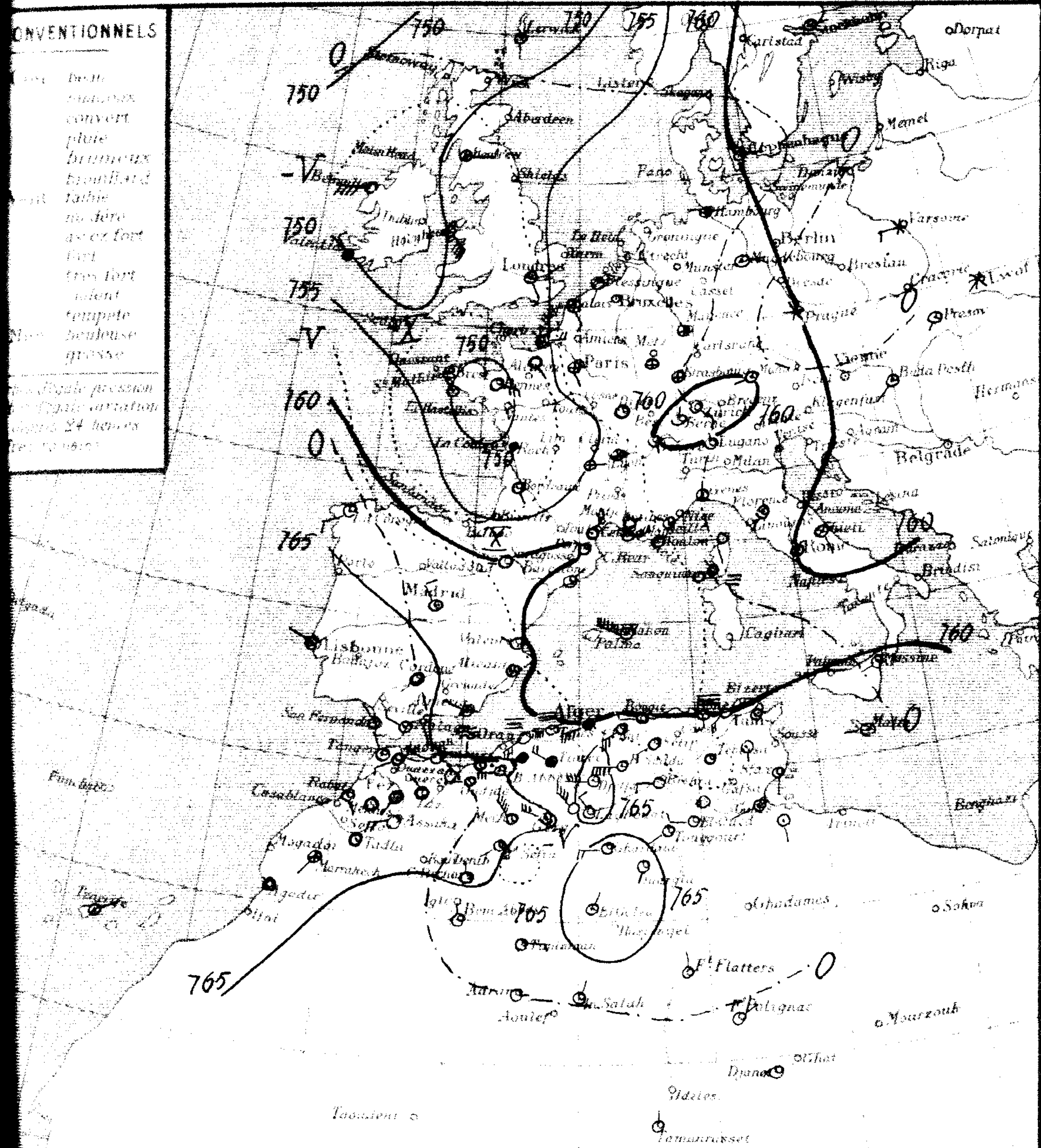

Stations	Altitude en mètres	Pression à 0° et au niveau de la mer: observation	Pression: diff en 24h	Température de l'air: observation	Température: diff en 24h	Vent Direction et force de 0 à 9	Etat du Ciel	Etat de la Mer	Dans les 24 heures: Températures extrêmes max	min	Pluie en millim	Pluie du 20 au 21 Janv (millim)	Pluie du 1er Sepbre au 20 Janv (millim)	Phénomènes
Littoral														
Nemours	4	65.6	-0.3	15.8	+2.2	NW 3	couvert	Grosse	18	9			179	
Beni Saf	3													
Oran	53												234	
Mostaganem	26	63.2	-2.5	15.2	+1.4	SW 5	Beau	Houleuse	19	11	1.2	1.2		Pluie la nuit
Tenes	59													
Blida	267	61.6	-4.8	13.0	+1.0	SW 2	pluie		17	11			418	
Bouzarea	344	59.0	-5.6	12.0	+0.8	WSW 6	couvert		13	11	0.2	0.2	506	6h.40 pluie
Alger	59	59.8	-5.0	14.4	+0.9	WSW 6	pluie	Agitée	16	12	0.0		445	6h.45 pluie; gouttes hier
Maison Carrée	48	59.9	-5.2	13.2	+0.7	SW 3	b nuag.		12	9	1.3	1.3	412	6h.30 pluie
Bougie	9	60.7	-5.1	14.0	+3.0	W 3	couvert	p agitée	15	10			716	
Philippeville	47													
Cap de Garde	161	59.9	-4.5	11.6	-0.7	S 3	couvert	Houleuse	16	10			337	
La Calle	10	"	"	11.7	+0.7	SW 4	d	Houleuse	17	10	0.2	0.2	443	19h.30 bruine
Bizerte	9													
Tunis	36	60.2	-3.3	8.8	-0.3	calme	b nuag.		17	8			284	
Sfax	8	61.2	-1.6	7.0	-1.0	S 2	Beau	Agitée	18	5			115	
Tell et Hautes Plaines														
Oudjda	580	67.9	+0.1	9.0	+5.0	W 3	couvert		19	6			217	
Tlemcen	806	"	"	7.7	+0.7	SW 2	brouilld		14	7				
Sidi Bel Abbès	476	65.1	-2.9	9.6	+3.2	W 5	b nuag.		16	9	gtte		147	gouttes la nuit
Saïda	860	"	"	8.8	+1.4	W 2	d		18	5			94	
Mascara	590	64.8	-1.9	9.4	0.0	W 2	pluie		17	8	1.0	1.0	155	Pluie ce matin
Relizane	73	62.8	-2.7	12.5	+0.5	W 6	b nuag.		18	11	1.0	1.0	60	Pluie
Orléansville	112	62.4	-4.2	12.0	+1.2	W 4	couvert		16	11	gtte		225	gouttes la nuit
Tiaret	1023	63.5	-2.8	6.2	+0.2	WNW 4	pluie		13	5	3.4	3.4		Pluie la nuit
Vialar	889	63.0	-4.4	7.2	+0.2	NW 2	couvert		11	3	2.0	2.0	227	6-7h pluie
Médéa	935													
Aumale	905	65.0	-2.5	7.5	0.0	W 3	pluie		12	7	5.1	5.1	221	5h.15 pluie
Fort National	942	60.0	-5.7	6.6	+0.2	SW 5	couvert		10	6	1.6	1.6	565	Pluie la nuit
Tizi-Ouzou	222	60.5	-5.7	13.0	+4.2	W 5	d		15	8			535	
Bordj Bou Arréridj	915	61.5	-4.3	5.9	+1.2	SW 1	b nuag.		11	5			221	
Setif	1079	61.3	-4.9	8.5	+1.7	SW 3	couvert		9	3	gtte		288	6h gouttes
Batna	1044													
Constantine	660	62.4	-5.0	8.8	+4.6	NE 1	brume		10	6				
Guelma	268	60.8	-4.0	10.0	+1.0	S 1	couvert		15	5			395	
Tebessa	863	60.3	-6.0	9.0	+3.8	calme	couvert		11	5			322	
Steppe et Atlas Saharien														
El Aricha	1250													
Aïn Sefra	1075	65.1	-4.8	9.6	+7.5	SW 2	nuag.		20	5			149	
Mécheria	1167	66.5	-2.6	6.8	+5.3	NW 7	couvert		17	6			204	
Géryville	1320	65.6	-2.6	4.8	+1.6	WNW 5	b nuag.		14	3			202	
Aflou	1426	64.5	-3.5	4.5	+1.5	NW 6	Beau		12	1				
Djelfa	1160	65.4	-2.7	6.2	+1.0	W 6	nuag.		11	1			211	
Bou Saada	550	63.4	-3.9	11.4	+1.2	W 7	d.		14	5			155	
M'sila	466													
Barika	484	..	.	7.0	+1.5	SW 1	couvert		16	5			112	
Sahara														
Colomb Bechar	769	65.9	-1.3	5.7	+0.9	N 1	clair		21	5			46	
Laghouat	751	65.2	-3.0	10.5	+5.5	NW 3	d.		17	4			102	
Biskra	125	62.7	-2.7	10.0	-1.0	W 3	Beau		20	7			40	
Touggourt	69	64.2	-2.6	10.8	0.0	SW 2	clair		20	5			33	
El Oued	70	"	"	7.8	+1.0	W 3	Beau		20	7			6	
Tozeur	50	"	"	5.0	0.0	calme	d		20	5			17	
Ghardaïa	526	66.0	-2.1	12.1	+2.3	W 4	clair		21	9			9	
Ouargla	157	65.8	-1.1	8.3	+1.2	SSW 1	d.		20	7			2	
El Goléa	394	66.6	+0.2	4.5	-5.3	NNE 1	d.		21	3				
Beni Abbès	497	63.7	-1.2	6.9	+1.3	N 1	d.		26	7			39	
Timimoun	294	64.5	-1.0	9.2	-0.4	E 3	couvert		25	8			8	
Adrar		"	"	10.3	-0.9	E 1	clair		29	10			38	
In Salah		63.5	-0.3	16.0	+2.7	NNE 1	Beau		30	11			5	
Ft Flatters		"	"	9.0	-2.2	N 2	clair		23	7				
Ft Polignac		"	"	12.0	+1.6	NE 1	d		27	10				
Djanet		"	"	13.0	+0.8	calme	d		26	8			1	
Tamanrasset		"	"	6.6	-7.4	N 1	d		27	10			5	
Rabat		68.7	+1.9	10.0	+1.0	SSE 2	nuag.		"	"				

…générale et situation en Algérie: Le baromètre a baissé des Iles Britanniques à l'Algérie. Des dépressions se tiennent au Nord Ouest de l'Europe (Blacksod 747m/m) et …éditerranée (Nauhon 755m/m). La pression reste élevée sur la Péninsule Ibérique …ernando 768m/m) et l'Ouest de l'Afrique du Nord (Assatta 770m/m).
En Algérie, ce matin, le ciel est très nuageux ou … Les vents soufflent avec force du secteur Ouest. Il a plu cette nuit de Mostaganem …ylie.
La mer est houleuse ou grosse de Nemours à Cap … à Cap de Garde, La Calle et Pertusato, belle ou agitée ailleurs.

…bilité valable pour le lendemain jusqu'à Midi: Hausse barométrique par Ouest …in méditerranéen. Nord Afrique. En Algérie, à l'Ouest: temps beau ou peu nuageux … secteur Ouest modérés. Température stationnaire. A l'Est: temps nuageux … …es. Quelques averses. Vents du secteur Ouest forts à assez forts. Température en …

	ORAN	ALGER	CONSTANTINE
…al et Tell	Beau ou peu nuageux. Vents du secteur Ouest modérés	Grandes éclaircies. Vents du secteur Ouest assez forts à modérés	Nuageux. Eclaircies. Quelques averses. Vents du secteur Ouest forts à assez forts
Plateaux	Beau ou peu nuageux. Vents du secteur Ouest modérés	Grandes éclaircies. Vents du secteur Ouest assez forts à modérés	Nuageux. Eclaircies. Quelques averses. Vents du secteur Ouest forts à assez forts
	Beau temps. Vents de Nord-Est faibles	Beau temps. Vents du secteur Nord faibles	Beau temps. Vents de Nord-Ouest faibles ou modérés

Golfe du Lion, Baléares: Vents de Nord-Ouest forts à assez forts
Oran: Vents du secteur Ouest modérés
Alger: Vents du secteur Ouest assez forts à modérés
Bizerte: Vents d'Ouest forts à assez forts
…en Ouest Algérie: secteur Ouest 10 à 12m
Sahara: secteur Est 6 à 8m
…de Est Algérie: secteur Ouest 12 à 15m
Sahara: Nord à Est 8 à 10m

Avis aux Agriculteurs

Temperatures extrêmes		
Stations	Max	Min
Paris	5	0
Nice	12	2
Biarritz	"	"
Strasbourg	"	"

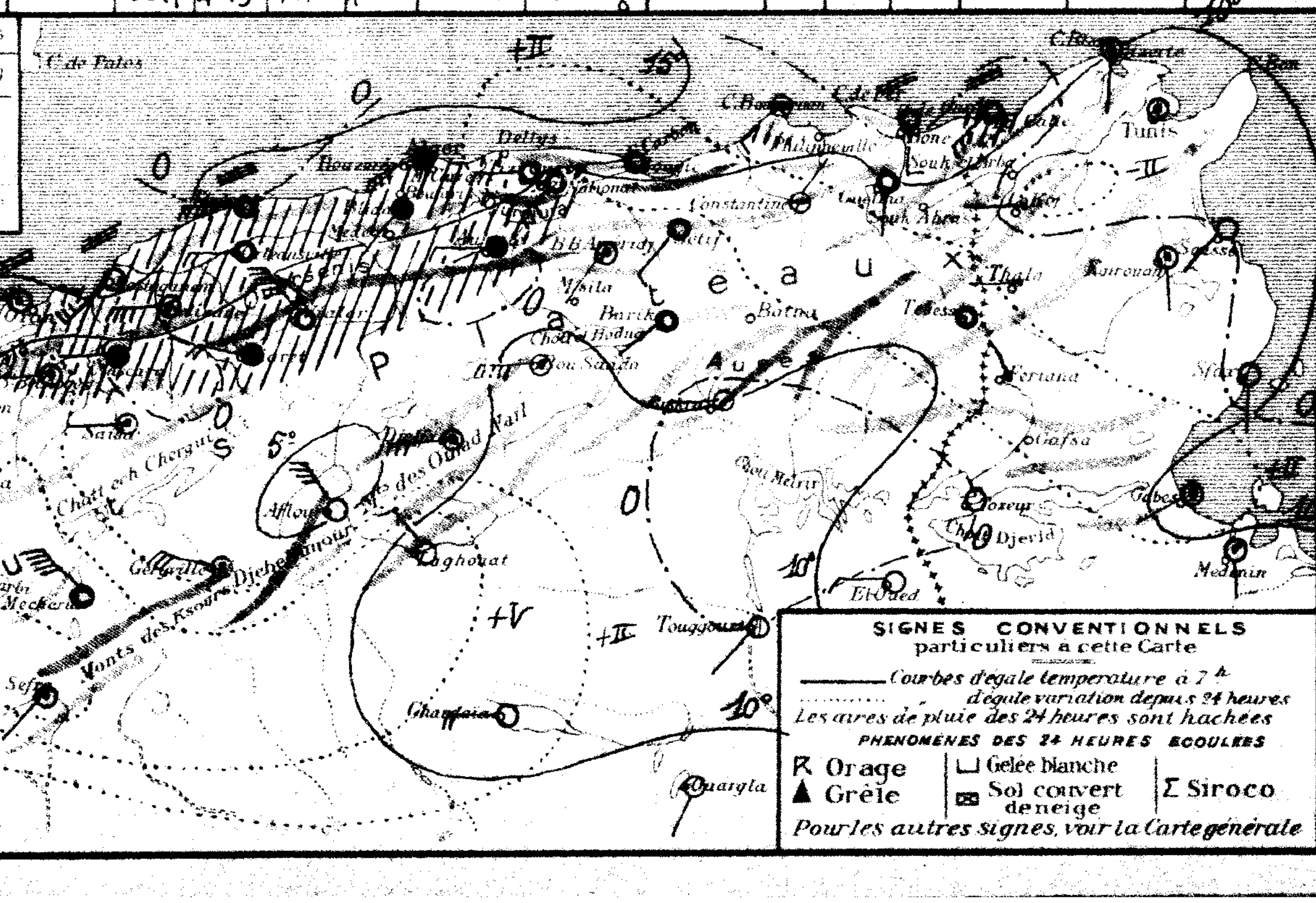

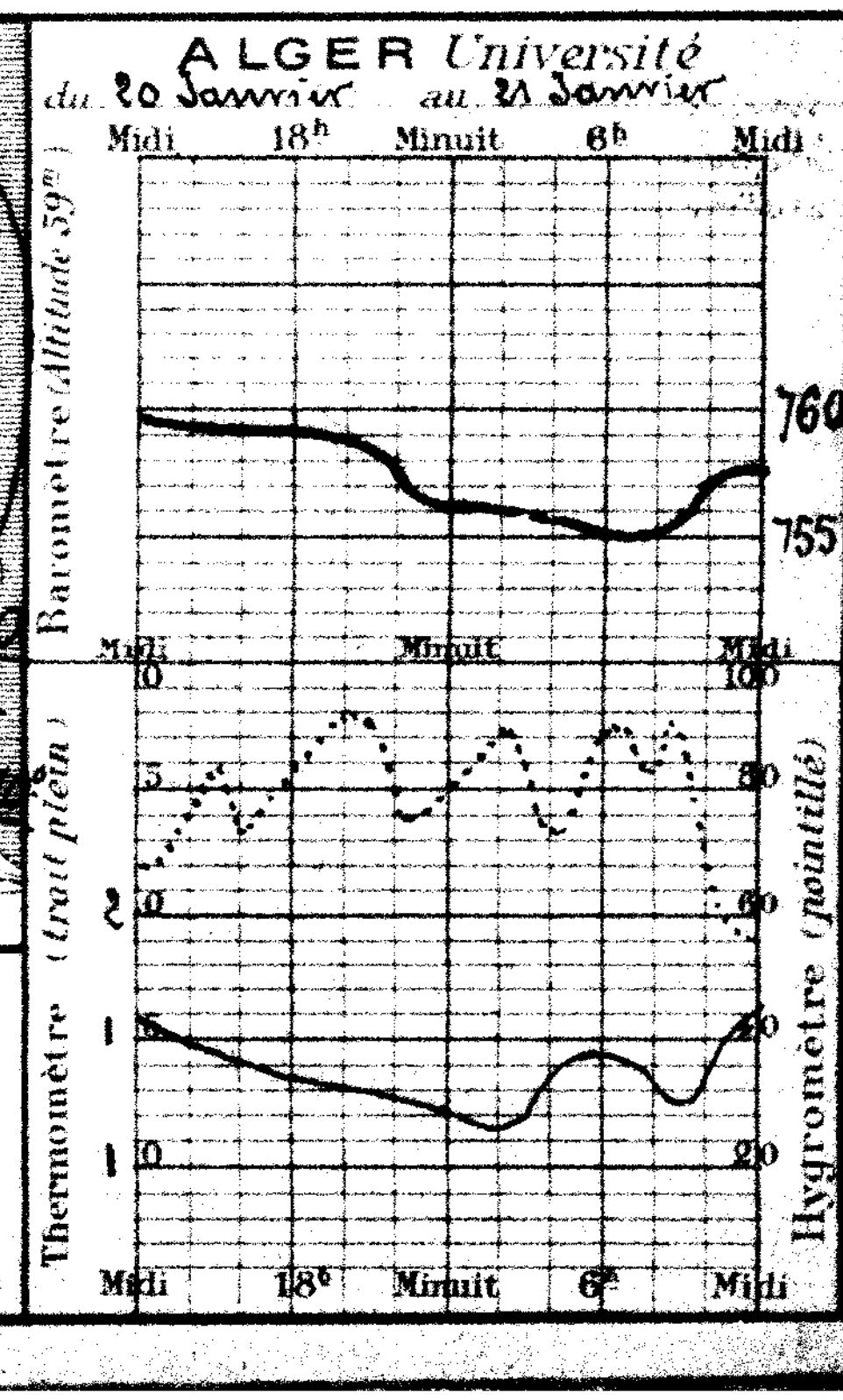

BULLETIN MÉTÉOROLOGIQUE DE L'ALGÉRIE

Vendredi 22 Janvier 1926 — 7h. Matin

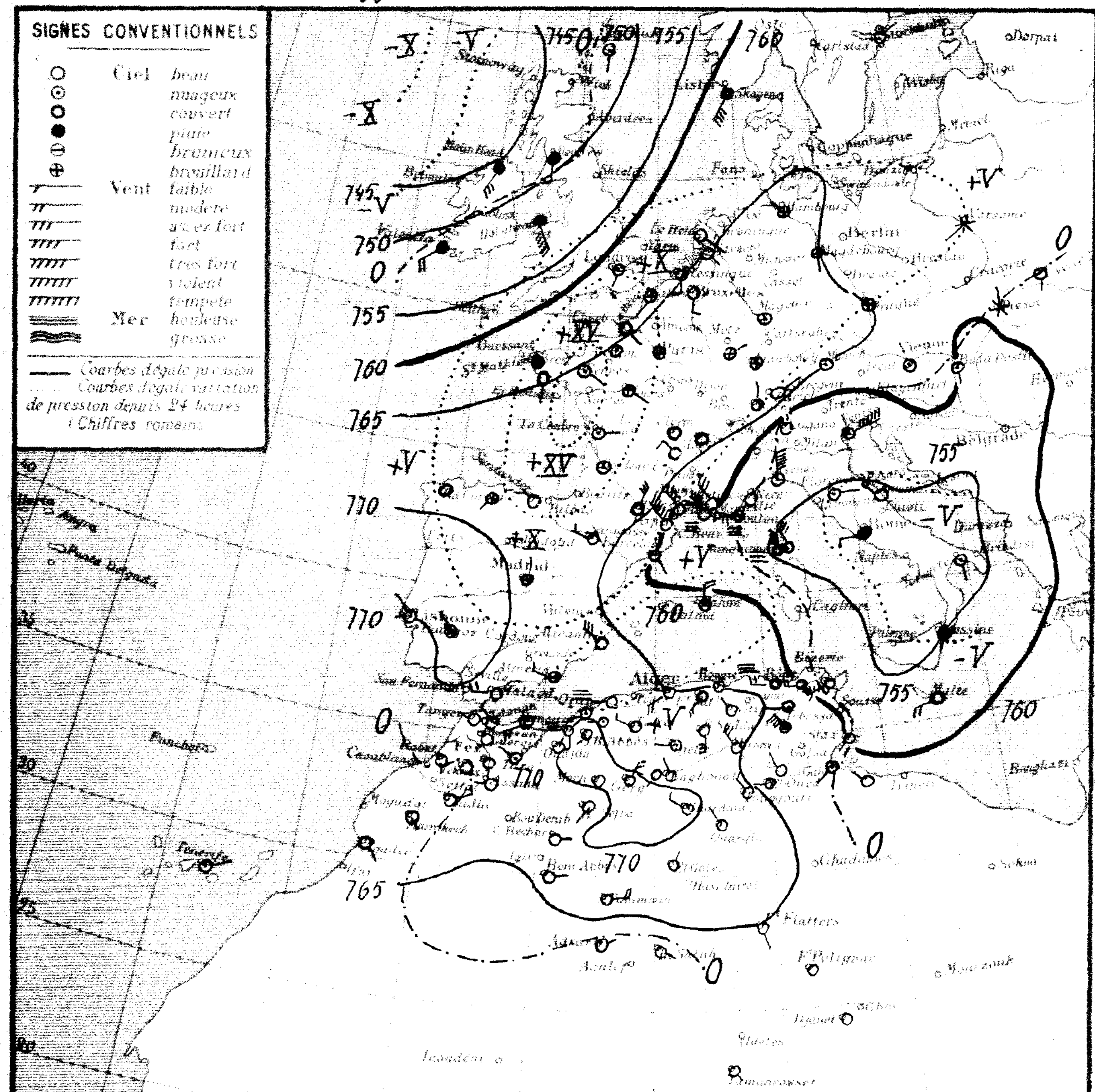

Stations	Altitude en mètres	Pression à 0° et au niveau de la mer — Observation	Pression — diff. en 24 h	Température de l'air — Observation	Température — diff. en 24 h	Vent Direction et force de 0 à 9	Etat du Ciel	Etat de la Mer	Dans les 24 heures — Températures extrêmes max	min	Pluie en millim	Pluie du ... au ... millim	Pluie du 1er Septbre au ... millim	Phénomènes
Littoral														
Nemours	4	68.0	+2.4	10.0	-5.8	S 3	Brum	Houleuse	18	6			179	
Beni-Saf	3													
Oran	53												234	
Mostaganem	26	67.0	+3.8	12.8	-2.4	W 2	clair	Agitée	18	11		1.2		
Ténès	50													
Blida	267	66.8	+5.2	11.4	-1.6	W 2	Beau		17	11	1.8	1.8	418	Pluie hier
Bouzaréa	344	64.4	+5.4	10.3	-1.7	WSW 3	d		13	9	2.0	2.2	506	8h.15 grêle, pluie
Alger	59	65.1	+5.3	11.6	-2.8	WSW 4	d	Agitée	17	11	1.6	1.6	445	8h.30 pluie
Maison-Carrée	48	66.1	+6.2	10.7	-2.5	SW 2	d		17	9	1.9	3.2	412	Pluie hier
Bougie	9	64.7	+4.0	12.0	-2.0	calme	d	Belle	15	9	4.0	4.0	716	Pluie hier et la nuit
Philippeville	47													
Cap de Garde	161	61.0	+1.1	11.8	+0.2	W 4	couvert	Agitée	20	9			337	
La Calle	10	"	"	11.9	+0.2	NW 5	pluie	Agitée	17	10	5.0	5.2	443	
Bizerte	9													
Tunis	36	58.8	-1.4	10.8	+2.0	WSW 3	couvert		15	10	1.3	1.3	284	Pluie
Sfax	8	59.8	-1.4	7.4	+0.4	SW 1	clair	Calme	18	7			115	
Tell et Hauts Plateaux														
Oudjda	580	69.8	+1.9	5.0	-4.0	calme	clair		19	3			217	
Tlemcen	806	"	"	6.8	-0.9	SW 1	nuagt		12	6				
Sidi-bel-Abbès	476	69.9	+4.8	5.0	-4.6	SW 1	Beau		14	4			147	
Saïda	860	"	"	3.8	-5.0	W 2	clair		13	3			94	
Mascara	590	68.1	+3.3	8.0	-1.4	W 1	Nuagx		14	8	1.0	2.0	155	Pluie hier
Relizane	75	67.6	+4.8	10.2	-2.3	SSW 1	brumt		17	8		1.0	60	
Orléansville	112	68.0	+5.6	8.0	-4.0	NNW 1	Couvert		16	7	5.0	5.0	225	7h.30-10h.30 pluie
Tiaret	1023	67.1	+3.6	5.4	-0.8	WNW 3	d		8	3	1.2	4.6		Pluie la nuit
Vialar	869	67.9	+4.3	5.8	-1.4	NW 6	d		10	4		2.0	227	
Médéa	935													
Aumale	905	68.9	+3.9	5.5	-2.0	W 1	clair		11	5		5.1	221	
Fort-National	942	66.6	+6.6	5.5	-1.1	SW 4	couvert		9	5	3.2	9.6	565	Pluie hier
Tizi-Ouzou	222	65.9	+5.4	11.2	-1.8	W 2	d		14	10	8.0	8.0	535	7h.30-17h pluie
Bordj-Bou-Arréridj	915	66.2	+4.7	3.0	-2.9	NW 1	clair		11	3			291	
Sétif	1079	66.2	+4.9	3.2	-2.1	NW 2	d		10	1	0.7	0.7	288	Pluie hier
Batna	1044													
Constantine	660	65.5	+3.1	7.5	-1.3	ENE 1	Nuagx		11	5	1.6	1.6		Pluie hier
Guelma	208	62.5	+1.7	9.7	-0.3	W 2	nuagx		15	9	0.6	0.6	395	13 et 16h pluie
Tébessa	866	64.3	+4.0	5.4	-3.6	NW 6	d		14	4			122	
Steppe et Atlas Saharien														
El-Aricha	1253													
Aïn-Sefra	1073	69.7	+4.6	3.0	-6.6	SW 2	clair		17	2			119	
Mécheria	1167	70.1	+3.6	4.2	-2.6	calme	d		13				204	
Géryville	1320	71.4	+5.8	1.9	-2.9	NNE 4	couvert		11	-2			202	gelée
Aflou	1426	69.4	+4.9	2.0	-2.5	SW 1	d		10	-2				
Djelfa	1160	69.5	+4.1	4.0	-2.2	W 2	nuagx		9	-1			211	
Bou-Saâda	550	67.9	+4.5	8.6	-2.8	S 5	Beau		14	6	gttes		155	13h gouttes
M'sila	486													
Barika	484	"	"	6.0	-1.0	W 3	clair		16	5			112	
Sahara														
Colomb-Béchar	769	69.2	+3.3	8.4	-2.3	E 1	clair		22	4			46	
Laghouat	751	67.7	+2.5	7.8	-2.7	NW 2	d		14	5			102	
Biskra	123	65.2	+2.5	11.5	+0.5	NW 5	d		19	10			40	
Touggourt	69	66.8	+2.6	10.0	-0.5	NW 3	d		22	"			33	
El-Oued	70	"	"	8.2	+0.4	W 1	Beau		20	7			6	
Tozeur	50	64.0	"	6.5	+1.5	NW 2	d		19	6			17	
Ghardaïa	526	70.5	+4.5	7.7	-4.4	WNW 3	clair		20	6			9	
Ouargla	157	67.9	+2.1	9.3	+1.0	NW 2	d		22	8			2	
El-Goléa	394	68.5	+1.7	6.0	+1.5	ENE 1	d		22	4				
Beni-Abbès	492	65.8	+2.1	9.2	+2.3	E 1	d		27	9			39	
Timimoun	294	67.0	+2.5	8.4	-0.8	ENE 4	couvert		26	7			8	
Adrar		"	"	9.0	-1.3	ENE 1	clair		28	8			38	
In-Salah		63.2	-0.3	15.0	-3.0	ESE 1	d		29	12			5	
Ft Flatters		"	"	10.2	+1.2	SSE 2	d		23	8				
Ft Polignac		"	"	11.0	-1.0	calme	d		26	7				
Djanet		"	"	14.2	+1.2	calme	d		26	8			1	
Tamanrasset		"	"	11.2	+4.6	SE 1	d		25	9			5	
Rabat		69.1	+0.4	8.0	-2.0	S 1	clair		"	"				

Situation générale et situation en Algérie Le baromètre a haussé sur le Sud-Ouest de l'Europe que recouvrent des pressions élevées (Badajoz 771m/m) s'étendant à l'Ouest de l'Afrique du Nord (Géryville 771m/m) - Des dépressions se tiennent au Nord-Ouest de l'Europe (Malin-Head 745m/m) et sur la mer Tyrrhénienne et l'Italie (Rome 752m/m).

En Algérie, ce matin, le ciel est très nuageux avec des éclaircies à l'Ouest et au Sud - Les vents soufflent avec force du secteur Ouest. Il a plu hier et cette nuit sur le Nord du réseau de Mascara à la Tunisie.

La mer est houleuse à Nemours, Cap Falcon, Cap Bougaroni, aux Iles du Levant, Iles Sanguinaires et à Pertusato.

Probabilité (valable pour le lendemain) jusqu'à Midi : Baisse barométrique : Bassin méditerranéen - Algérie - Tunisie - Hausse : Maroc - Nord et Est Méditerranée - En Algérie, éclaircies et averses - Vents du secteur Ouest assez forts ou forts - Température stationnaire.

	ORAN	ALGER	CONSTANTINE
Littoral et Tell	Eclaircies et Averses - Vents du secteur Ouest assez forts ou forts	Eclaircies et Averses Vents du secteur Ouest assez forts ou forts	Eclaircies et Averses Vents du secteur Ouest assez forts ou forts
Hauts Plateaux	Eclaircies et Averses Vents du secteur Ouest assez forts ou forts	Eclaircies et Averses Vents du secteur Ouest assez forts ou forts	Eclaircies et Averses Vents du secteur Ouest assez forts ou forts
Sahara	Beau temps Vents du secteur Est faibles	Beau temps Vents du secteur Est faibles	Beau temps Vents du secteur Nord faibles

AVIS AUX PORTS
- Golfe du Lion, Baléares : Vents du secteur Nord forts ou très forts
- Oran, Alger, Bizerte : Vents du secteur Ouest assez forts ou forts

VENTS EN ALTITUDE
- Ouest — Algérie : secteur Ouest 10 à 15m
- " — Sahara : secteur Est 8 à 10m
- Est — Algérie : Ouest à Nord-Ouest 12 à 15m
- " — Sahara : Nord à Est 8 à 10m

Avis aux Agriculteurs

Températures extrêmes — Stations	Max	Min
Paris	2	-4
Nice	8	1
Biarritz	"	"
Strasbourg	"	"

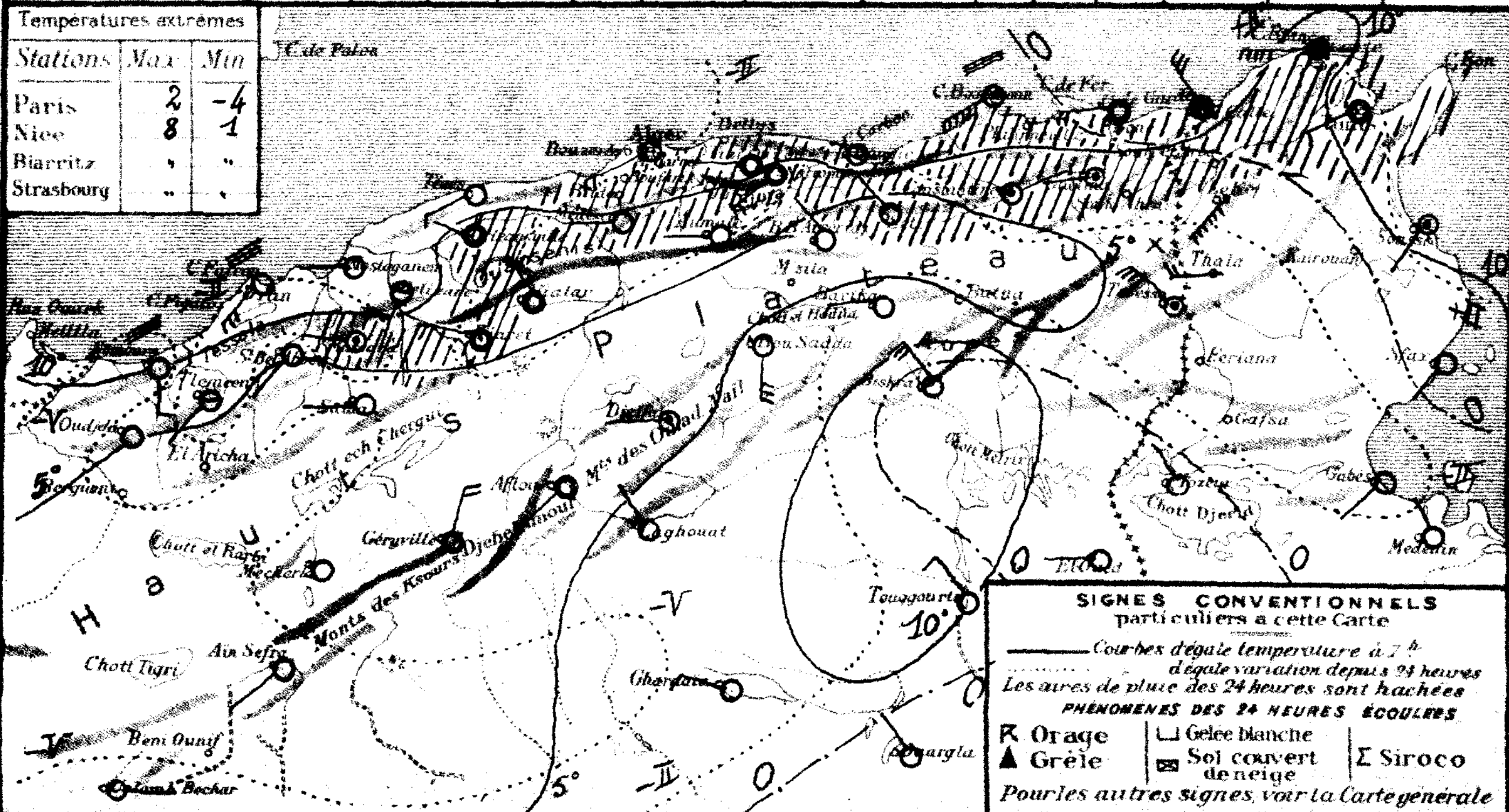

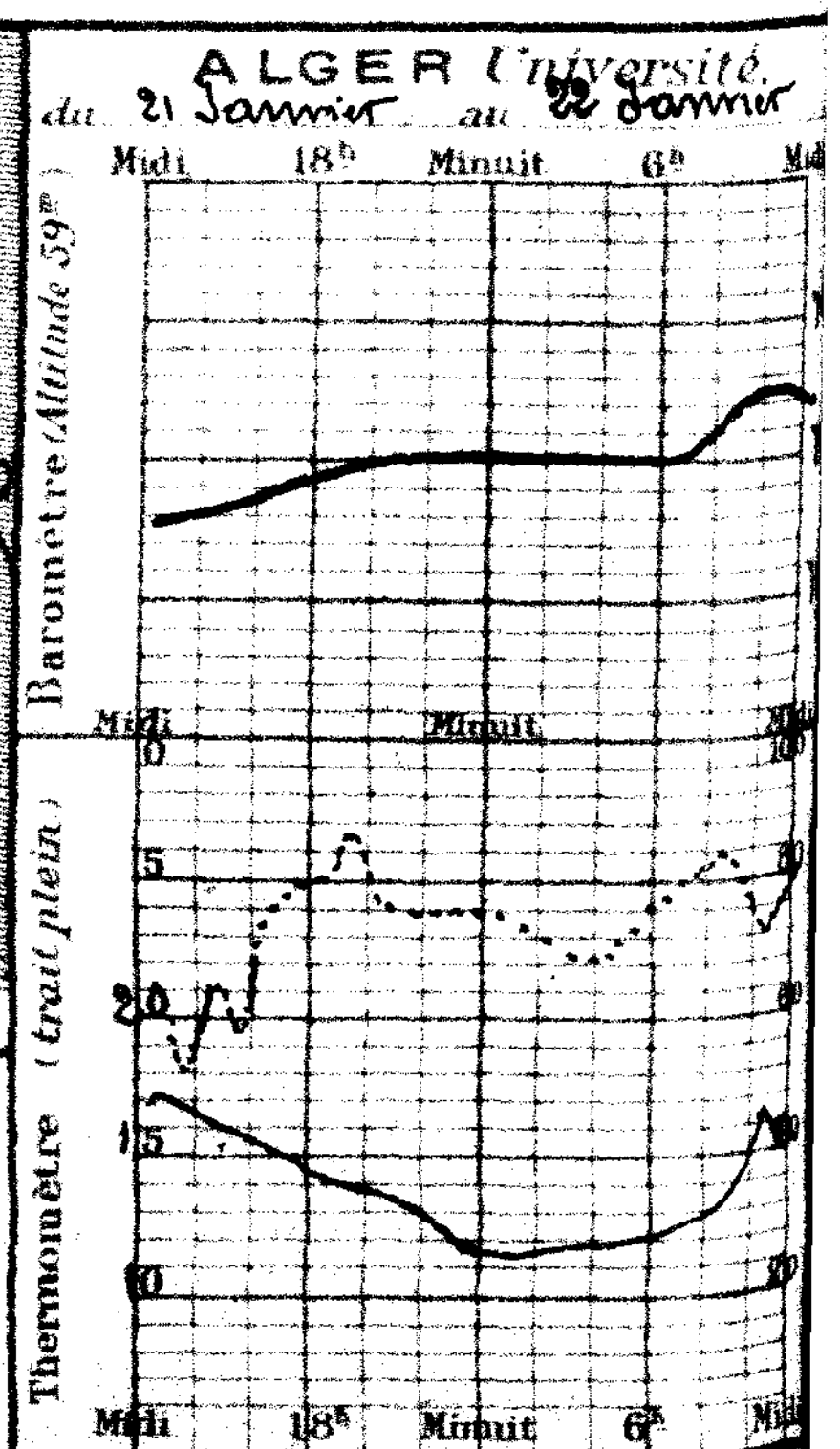

Année N° 23

BULLETIN MÉTÉOROLOGIQUE DE L'ALGÉRIE

Samedi 23 Janvier 1926 — 7 h. Matin

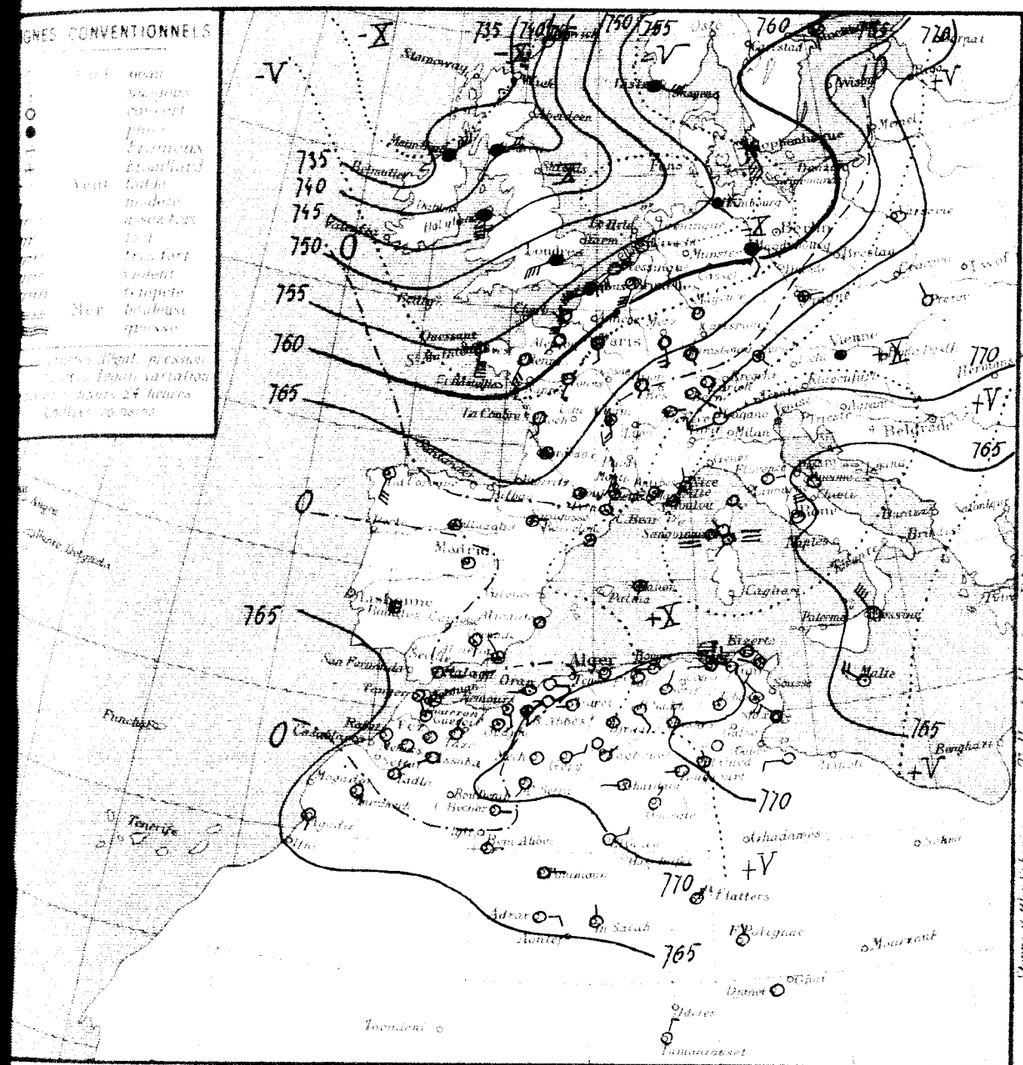

STATIONS	Altitude en mètres	Observation de 7 heures du matin: Pression à 0° et au niveau de la mer — Observation	Diff. en 24 h	Température de l'air — Observation	Diff. en 24 h	Vent — Direction et force de 0 à 9	Etat du Ciel	Etat de la Mer	Dans les 24 heures: Températures extrêmes — Maxi	Mini	Pluie en millim.	Pluie du 20 au 23 Janv. millim.	Pluie du 1er Sept. au 20 Janv. millim.	PHÉNOMÈNES
Littoral														
Nemours	4	65.2	-2.8	8.8	-1.2	S 3	nuag.	Belle	18	5				
Beni Saf	3												179	
Oran	35												254	
Mostaganem	26	66.8	-0.2	9.2	-3.6	E 3	Beau	Agitée	18	8		1.2		
Tenes	59													
Blida	267	69.5	+2.5	8.8	-3.2	calme	Beau		17	8		1.8	418	
Bouzarea	344	68.7	+4.3	9.4	-0.9	SSW 1	clair		18	9		2.2	506	
Alger	59	69.0	+3.9	10.8	-0.8	calme	d	Belle	16	10		1.6	445	
Maison Carrée	46	70.6	+4.5	6.9	-3.8	calme	d		17	5		3.2	412	
Bougie	9	71.0	+6.3	9.0	-3.0	W 1	d	Belle	12	7	1.0	5.0	710	Pluie fine cette nuit
Philippeville	47													
Cap de Garde	161	69.8	+8.8	10.8	-1.0	W 2	couvert	Houleuse	16	7	9.5	9.5	337	7-10h pluie
La Calle	10	"	"	10.0	-1.9	NW 1	nuag.	Houleuse	19	9	15.0	18.2	445	7-16h pluie
Bizerte	9													
Tunis	86	68.2	+9.4	8.2	-2.6	WNW 2	clair		14	7	5.9	5.2	284	Pluie hier
Sfax	6	66.0	+6.2	9.0	+3.6	NW 4	d	calme	18	8			115	
Tell et Hauts Plateaux														
Oudjda	580	68.5	-1.3	5.0	-2.0	calme	nuag.		17	0			217	
Tlemcen	806	"	"	"	"	S 4	Beau		14	7				
Sidi Bel Abbes	476	69.7	-0.2	-0.1	-5.1	S 1	brouill.		15	-2			147	forte gelée
Saida	560	"	"	4.2	+0.4	SE 2	clair		18	3			94	
Mascara	500	70.0	+1.9	5.4	-2.6	W 1	Beau		15	4		2.0	155	
Relizane	73	68.5	+0.9	3.5	-6.7	E 1	nuag.		12	3		1.0	60	
Orleansville	112	69.9	+1.9	4.8	-3.2	SE 1	clair		16	4		5.0	225	
Tiaret	1023	70.0	+2.9	3.4	-2.0	W 1	d		10	2		4.6		gelée blanche
Vialar	868	72.2	+4.5	0.1	-5.7	calme	couvert		11	-2		2.0	227	gelée
Médéa	915													
Aumale	905	72.5	+3.6	7.0	+1.5	calme	clair		10	0		5.1	221	Forte gelée
Fort National	949	70.1	+3.5	5.0	-0.5	calme	d		7	4	12.8	22.4	565	Pluie hier
Tizi Ouzou	222	71.0	+5.1	4.9	-7.2	E 1	d		15	4	2.0	10.0	535	7-14h pluie
Bordj Bou Arréridj	917	73.0	+5.8	0.1	+2.1	NNE 1	d		10	-2	1.0	1.0	221	
Sétif	1079	72.1	+5.9	0.0	-3.2	NNE 2	d		9	-2	1.8	2.5	288	Pluie hier et la nuit
Batna	1044													
Constantine	660	72.5	+7.0	1.9	-5.6	ESE 1	couvert		9	1	3.7	5.3		Pluie
Guelma	269												595	
Tebessa	868	71.2	+6.9	3.8	-1.6	calme	Bmag.		11	2			122	
Steppe et Hts Sahara														
El Aricha	1053													
Ain Sefra	1075	71.7	+2.0	-0.7	-3.7	W 1	clair		18	-1			119	
Mecheria	1167	73.1	+3.0	-1.5	-5.7	calme	Beau		14	"			204	
Geryville	1320	74.8	+3.4	-6.2	-8.1	ENE 3	clair		10	-6			202	
Aflou	1426	74.3	+4.9	-3.0	-5.0	calme	d		8	-5				
Djelfa	1160	74.3	+4.8	-0.1	-4.1	calme	nuag.		10	-1			211	
Bou Saâda	550	72.9	+5.0	5.0	-3.6	SSE 3	clair		13	4			155	
Msila	486													
Barika	484	"	"	4.0	-2.0	N 1	clair		15	4			112	
Sahara														
Colomb-Béchar	769	"	"	"	"	E 1	clair		21	4			46	
Laghouat	751	71.9	+3.2	3.2	-4.6	NE 1	d		15	1			108	
Biskra	125	70.1	+4.9	10.0	-1.5	N 3	d		19	7			40	
Touggourt	69	70.2	+4.0	6.6	-5.4	N 1	d		20	3			33	
El Oued	70	"	"	3.8	-4.4	N 1	Beau		19	2			6	
Tozeur	50	69.0	+5.0	7.0	+0.5	calme	d		19	6			17	
Ghardaia	526	72.7	+2.2	7.6	-0.1	N 2	clair		21	6			9	
Ouargla	157	72.0	+4.3	6.8	-2.5	NNE 1	d		20	7			2	
El Goléa	394	70.0	+1.7	9.1	+3.1	ENE 3	Beau		12	5				
Beni Abbes	497	67.3	+1.5	9.0	-0.2	E 1	clair		25	8			39	
Timimoun	294	68.2	+1.8	10.0	+1.6	E 2	couvert		22	5			8	
Adrar				7.8	-1.2	E 3	clair		27	7			38	
In Salah		65.4	+2.2	8.0	-5.0	N 1	d		27	8			5	
Fort Flatters		"	"	8.0	-2.2	NE 1	d		21	5				
Fort Polignac		"	"	7.0	-4.0	N 1	Beau		25	6				
Djanet		"	"	14.2	0.0	calme	clair		27	7			1	
Tamanrasset		"	"	12.6	+1.4	NNE 3	Beau		25	11			5	
Rabat		65.9	-3.2	6.0	-2.0	SSE 1	clair		"	"				

Situation générale et situation en Algérie. Le baromètre a baissé sur le Maroc et sur le Nord de l'Europe où se tient une dépression (Iles Féroë 735mm). Un autre minimum est en Méditerranée orientale (Messine 761mm). La pression est élevée à l'Est du continent (Hérat 772mm) ainsi que sur la Péninsule ibérique et l'Afrique du Nord (Géryville 775mm).
En Algérie, ce matin, le ciel est beau à l'Ouest et au centre, nuageux à l'Est où des averses sont tombées hier et cette nuit. Les vents sont faibles et s'orientent vers le secteur Sud.
La mer est houleuse de Cap Bougaroni à la Tunisie et en Corse, belle ou peu agitée ailleurs.

Probabilité (valable pour le lendemain) jusqu'à Midi: Baisse barométrique: Bassin méditerranéen - Algérie - Ouest Sahara - Hausse: Est Tunisie - Est Sahara - Est méditerranée - En Algérie, temps beau ou peu nuageux - Vents du secteur Sud faibles ou modérés - Température en baisse.

	ORAN	ALGER	CONSTANTINE
Littoral et Tell	Beau ou peu nuageux Vents de Sud à Sud-Ouest modérés à assez forts	Beau ou peu nuageux Vents du secteur Sud faibles ou modérés	Beau ou peu nuageux Vents du secteur Sud faibles
Hauts Plateaux	Beau ou peu nuageux Vents de Sud à Sud-Ouest modérés à assez forts	Beau ou peu nuageux Vents du secteur Sud faibles ou modérés	Beau ou peu nuageux Vents du secteur Sud faibles
Sahara	Beau ou peu nuageux Vents d'Est à Sud faibles ou modérés	Beau ou peu nuageux Vents d'Est à Sud faibles ou modérés	Beau temps Vents du secteur Est faibles

AVIS AUX PORTS	
Golfe du Lion, Baléares	Vents du secteur Sud faibles ou modérés
Oran	Vents de Sud à Sud-Ouest modérés à assez forts
Alger	Vents du secteur Sud faibles ou modérés
Bizerte	Vents variables faibles

VENTS EN ALTITUDE		
Ouest	Algérie	Sud à Ouest 8 à 10m
"	Sahara	Est à Sud 8 à 10m
Est	Algérie	Sud à Sud-Ouest 6 à 8m
"	Sahara	secteur Est 6 à 8m

Avis aux Agriculteurs

Températures extrêmes — Stations	Maxi	Mini
Paris	"	"
Nice	12	5
Biarritz	"	"
Strasbourg	"	"

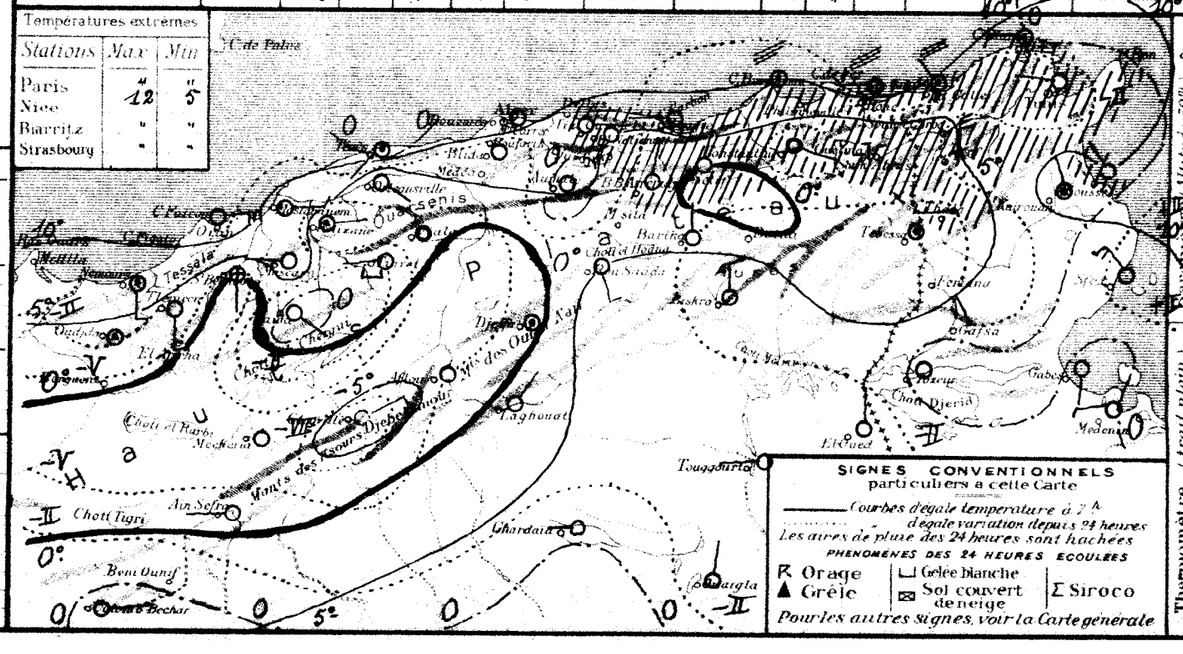

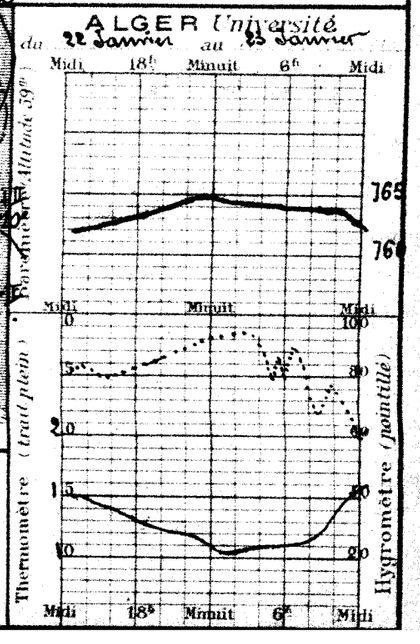

51 Année N° 24

BULLETIN MÉTÉOROLOGIQUE DE L'ALGÉRIE

Dimanche 24 Janvier 1926 — 7 h. Matin

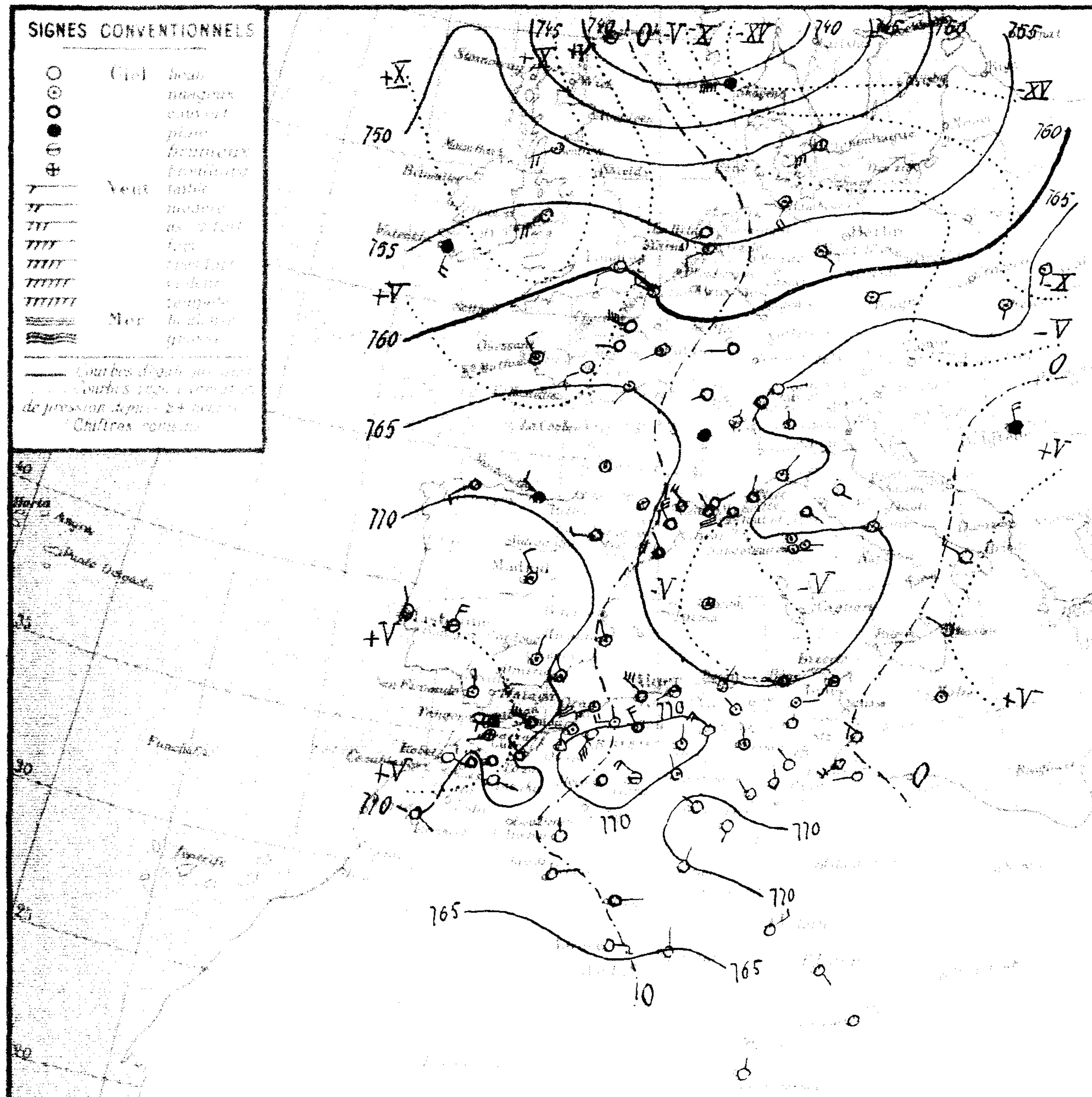

Stations	Altitude en mètres	Pression à 0° et au niveau de la mer: observation	Pression: diff. en 24 h	Température de l'air: observation	Température: diff. en 24 h	Vent: Direction et Force de 0 à 9	Etat du Ciel	Etat de la Mer	Dans les 24 heures: températures extrêmes max.	min.	Pluie en millim.	Pluie du 20 au 24-I-26 millim.	Pluie du 1er Sept. 25 au 20-I-26 millim.	Phénomènes
Nemours	4	68.9	+3.7	13.0	+4.2	W 2	nuageux	houleuse	18	9			119	
Beni Saf	3													
Oran	[illegible]												234	
Mostaganem	[illegible]	67.7	+0.9	15.2	+6.0	NW 4	Beau	Houleuse	23	8		1.2		
Ténès	[illegible]													
Blida	267	67.7	-1.6	12.2	+4.0	W 2	T.s nuag.x		18	8		1.8	418	
Bouzaréah	344	55.8	-2.9	11.3	+1.9	WSW 4	nuag.x		16	10		2.2	506	
Alger	[illegible]	66.2	-2.8	13.3	+2.5	WSW 2	brumeux	belle	16	12		1.6	445	
Maison Carrée	[illegible]	64.5	-6.1	10.7	+3.8	SW 2	nuag.x		12	8		3.2	412	
Bougie	[illegible]	66.9	-4.1	13.0	+4.0	NE 2	Beau	agitée	18	8		5.0	716	
Philippeville	[illegible]													
Cap de Garde	[illegible]	63.8	-6.0	13.0	+2.2	W 2	couvert	belle	18	7		9.5	337	
La Calle	[illegible]	"	"	9.4	-0.6	WSW 1	Beau	Belle	15	6		18.2	443	
Bizerte	[illegible]													
Tunis	[illegible]	65.4	-2.8	4.4	-3.8	SW 1	nuag.x		14	3		5.2	284	
Sfax	[illegible]	66.2	+0.2	3.4	-5.6	NW 1	clair	agitée	18	3			115	
Oudjda	[illegible]	71.8	+2.7	7.0	+4.0	N 1	nuag.x		23	5			217	
Tlemcen	[illegible]			9.9	"	W 1	d		20	8				
Sidi Bel Abbès	470	70.8	-1.1	9.6	+9.7	SW 5	T. nuag.x		21	9			117	
Saïda	[illegible]	"	"	8.6	+4.4	W 3	nuag.x		20	8			94	
Mascara	[illegible]	68.9	-1.1	10.0	+4.6	W 4	d		21	9		2.0	155	
Relizane	[illegible]	68.2	-0.3	11.8	+8.3	W 4	d		21	11		1.0	60	
Orléansville	112	68.4	-1.5	11.8	+7.0	W 3	couvert		16	9		5.0	225	
Tiaret	[illegible]	67.6	-2.4	6.8	+3.4	NW 4	d		16	6		4.6		
Vialar	[illegible]	"	"	7.0	+6.9	NW 2	d		13	3		2.0	227	
Médéa	[illegible]													
Aumale	[illegible]											5.1	221	
Fort National	[illegible]											22.4	565	
Tizi Ouzou	[illegible]	67.6	-3.4	9.4	+5.4	SSW 1	couvert		15	4		10.0	535	
Bordj Bou Arreridj	[illegible]	67.9	-4.1	4.0	+3.9	SW 1	d		13	2		1.0	221	
Sétif	[illegible]	69.0	-3.1	1.9	+1.9	NW 1	nuag.x		12	1		2.5	288	
Batna	[illegible]													
Constantine	[illegible]											5.3		
Guelma	[illegible]	65.8	-4.7	6.2	+0.2	E 2	nuag.x		15	2		6.9	395	
Tébessa	[illegible]	67.8	-3.4	3.6	-0.2	calme	beau		10	-3			122	gelée
Le Kreider	[illegible]													
Aïn Sefra	[illegible]												119	
Mécheria	[illegible]	71.3	-1.8	5.1	+6.6	calme	couvert		18	0			204	
Géryville	[illegible]	70.3	-4.5	2.9	+9.1	NW 4	brumeux		14	0			202	
Aflou	[illegible]	68.7	-5.6	4.0	+7.0	NW 5	couvert		14	0				
Djelfa	[illegible]	70.5	-3.8	5.0	+5.1	N 2	T.s nuag.x		14	1			211	
Bou Saâda	[illegible]	70.1	-2.8	8.2	+3.2	NW 4	beau		12	5			155	
M'sila	[illegible]													
Barika	[illegible]	"	"	5.0	+1.0	N 1	clair		16	3			112	
Colomb Béchar	[illegible]	69.8	"	"	"	N 2	Beau		19	3			46	
Laghouat	[illegible]	69.3	-2.6	9.4	+6.2	NNW 3	nuageux		15	10			102	
Biskra	[illegible]	68.2	-1.9	8.0	-2.0	N 2	nuag.x		17	5			40	
Touggourt	[illegible]	68.5	-2.3	8.4	+1.8	NW 2	clair		18	5			33	
El Oued	[illegible]	"	"	5.4	+1.6	N 1	Beau		19	1			6	
Tozeur	30	69.2	+0.2	5.5	-1.5	NW 1	clair		18	5			17	
Ghardaïa	526	71.6	-1.1	7.5	-0.1	NW 3	d		21	7			9	
Ouargla	137	70.9	-1.4	3.4	-3.4	SSW 4	d		19	3			2	
El Goléa	394	69.9	-0.1	1.2	-7.9	NNE 1	d		18	1				
Beni Abbès	497	68.3	+1.0	7.0	-2.0	E 1	d		22	7			39	
Timimoun	284	68.7	-0.1	6.0	-4.0	E 2	d		21	5			8	
Adrar		"	"	8.2	+0.4	E 3	d		25	5			38	
In Salah		64.9	-0.5	6.7	-1.3	N 1	d		23	7			5	
Fort Flatters		"	"	7.8	-0.2	NE 3	d		22	4				
Fort Polignac		"	"	10.0	+3.0	SE 2	d		21	7				
Djanet		"	"	14.2	0.0	calme	d		27	6			1	
Tamanrasset		"	"	10.8	-1.8	NNE 1	d		25	10			5	
Rabat														

Situation générale et situation en Algérie : Le baromètre a haussé à l'Ouest de l'Europe. Des dépressions se tiennent au Nord du continent (Lerwick 739 m/m) et en Méditerranée (Mahon 768 m/m) et des pressions élevées sur la Péninsule Ibérique (Badajoz 773 m/m) et l'Afrique du Nord (Djelfa 771 m/m) ainsi que sur les Balkans (Sofia 769 m/m).
En Algérie, ce matin, le ciel est nuageux ou très nuageux. Les vents soufflent de Sud Ouest à Nord-Ouest et sont assez forts.
La mer est houleuse à Nemours, Mostaganem, Cap croisette, belle ou agitée ailleurs.

Probabilités jusqu'à Midi : Hausse barométrique : Bassin méditerranéen - Nord Afrique. En Algérie, à l'Ouest : temps beau ou peu nuageux - Vents d'ouest à Nord assez forts à modérés. A l'Est : temps très nuageux avec averses. Vents d'Ouest à Nord assez forts ou forts. Température en baisse.

	ORAN	ALGER	CONSTANTINE
Littoral et Tell	Beau ou peu nuageux. Vents d'ouest à Nord assez forts à modérés	Nuageux - Averses - Vents d'ouest à Nord assez forts ou forts	Très nuageux - Averses. Vents d'ouest à Nord assez forts ou forts
Hauts Plateaux	Beau ou peu nuageux. Vents d'Ouest à Nord assez forts à modérés	Nuageux - Averses. Vents d'Ouest à Nord assez forts ou forts	Très nuageux - Averses - Vents d'ouest à Nord assez forts ou forts
Sahara	Beau temps. Vents de Nord-est faibles	Beau temps. Vents du secteur Nord faibles	Beau temps. Vents du secteur Nord faibles

AVIS AUX PORTS
Golfe du Lion, Baléares { Vents d'Ouest à Nord assez forts
Oran : Vents d'Ouest à Nord assez forts à modérés
Alger, Bizerte { Vents d'Ouest à Nord assez forts ou forts

VENTS EN ALTITUDE
Ouest Algérie
" Sahara
Est Algérie
" Sahara

Avis aux Agriculteurs

Températures extrêmes		
Stations	Max	Min
Paris	9	3
Nice	11	3
Biarritz	"	"
Strasbourg	"	"

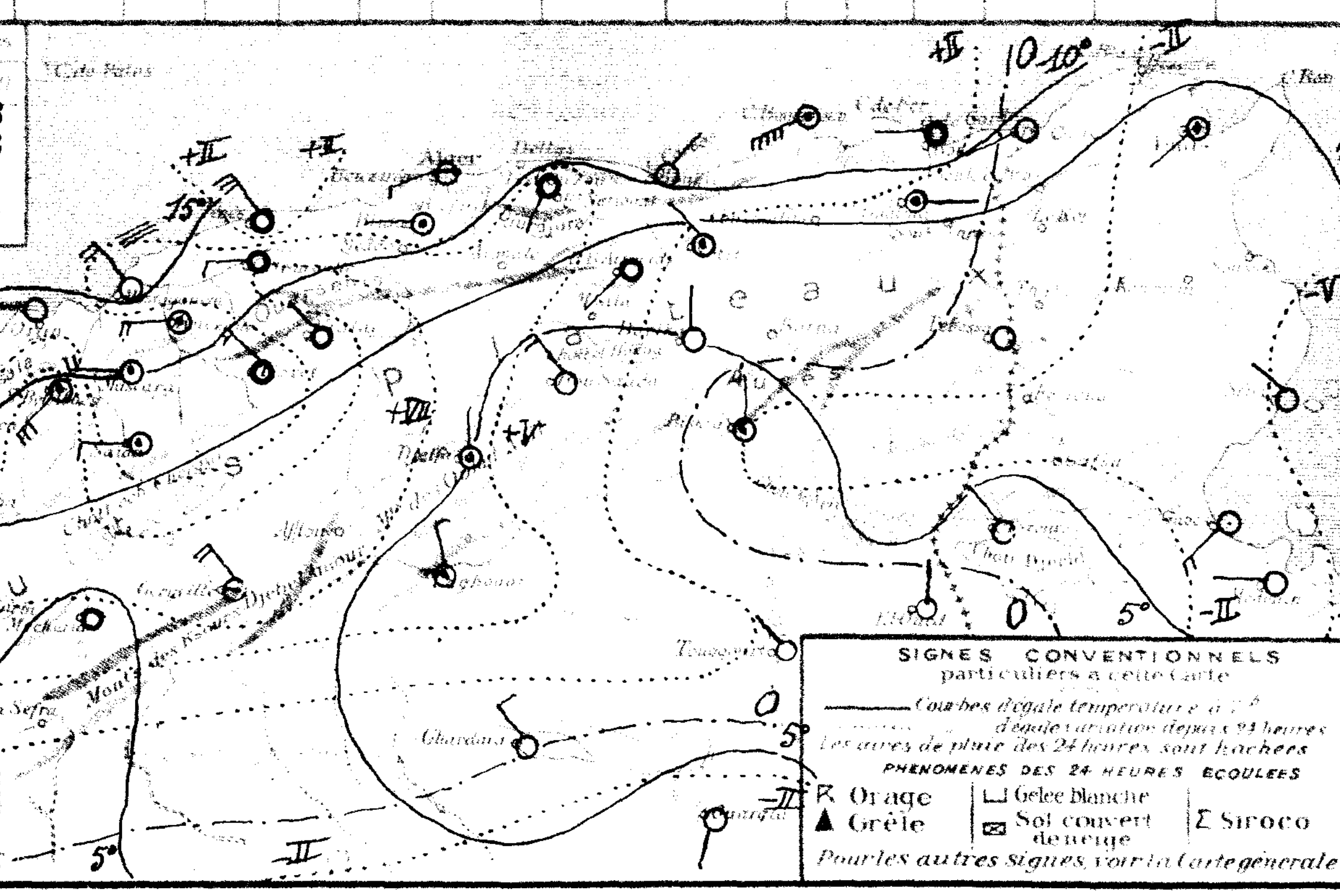

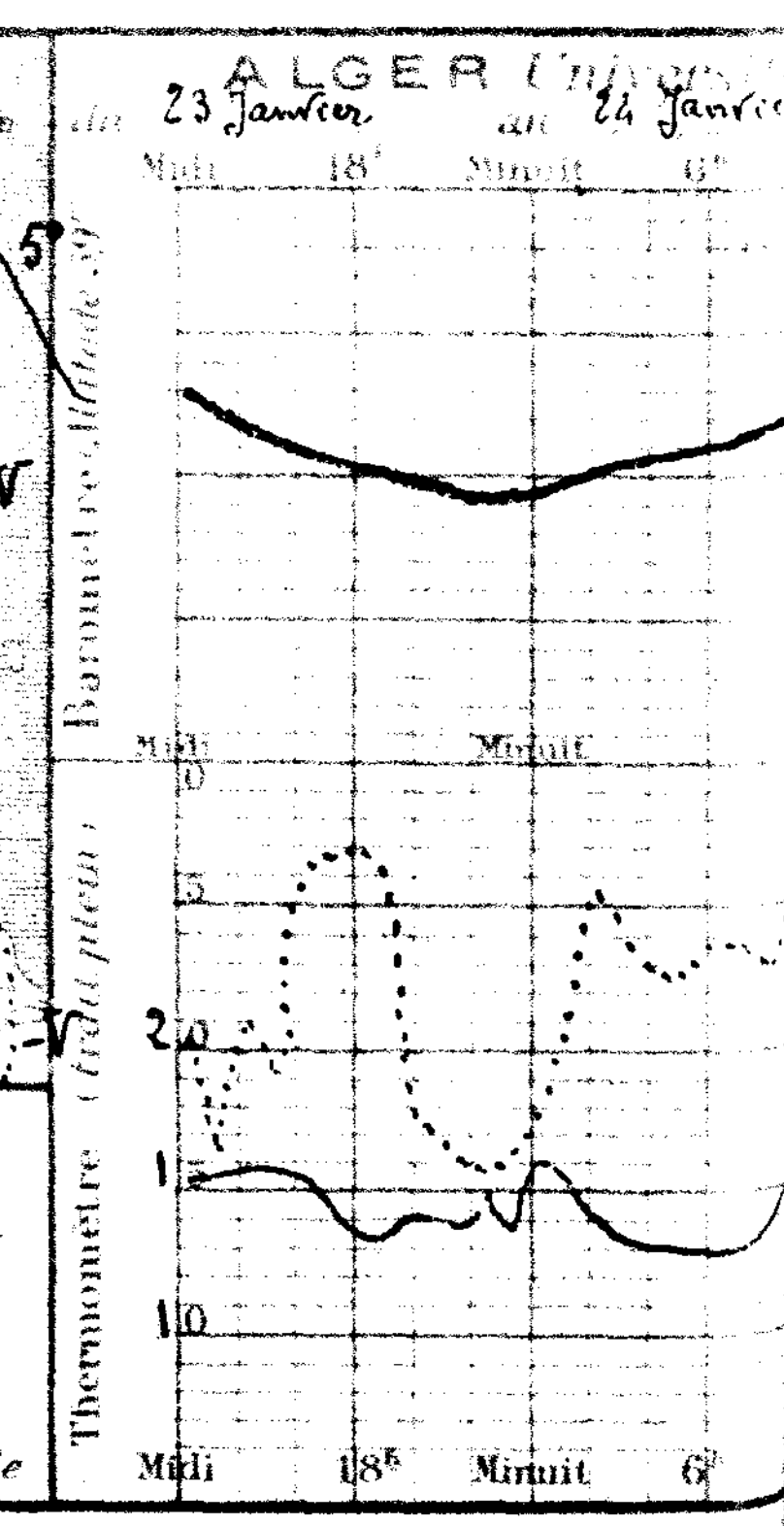

BULLETIN MÉTÉOROLOGIQUE DE L'ALGÉRIE

Lundi 25 Janvier 1926 — 7 h. Matin

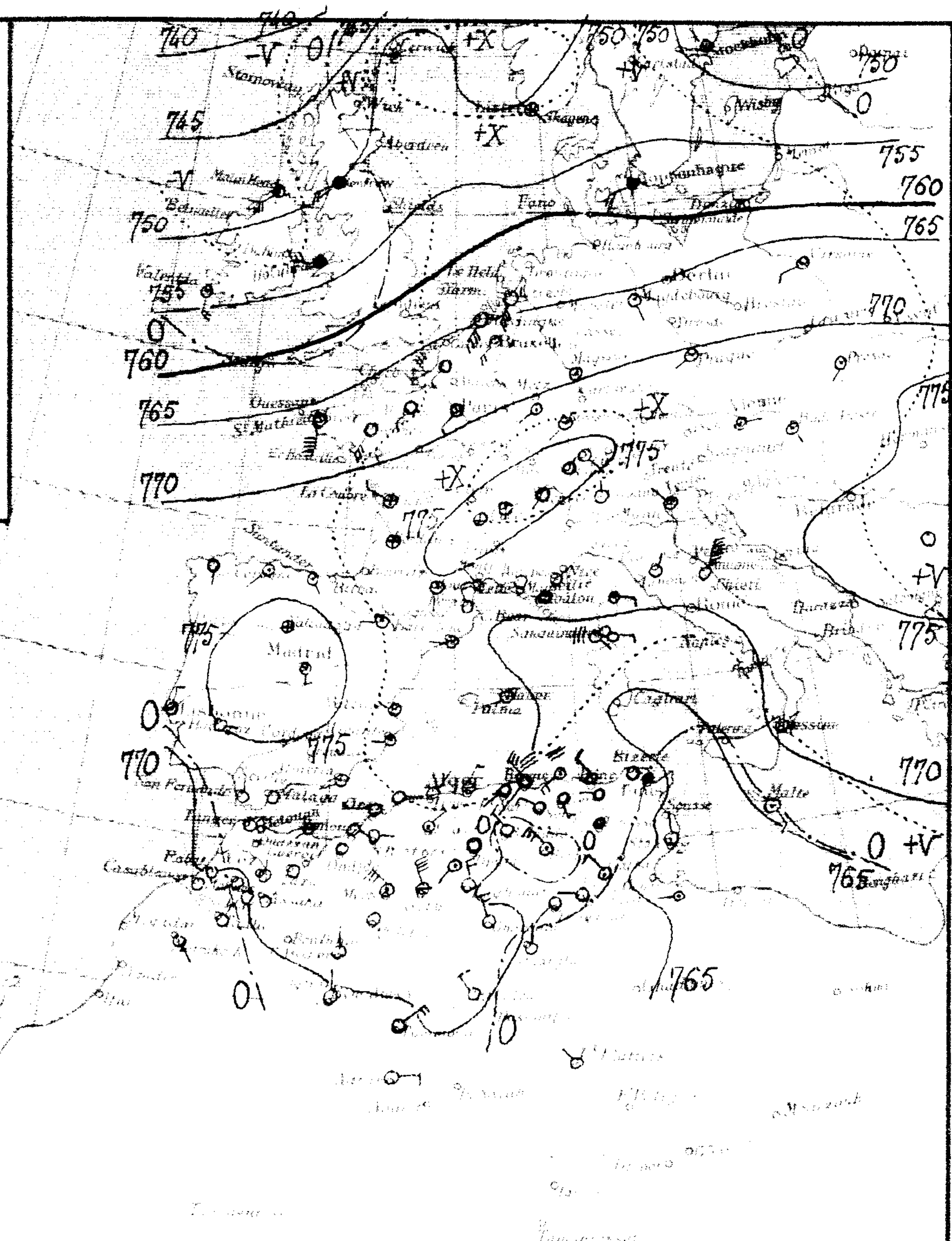

Stations	Altitude en mètres	Pression à 0° et au niveau de la mer — Observation	Pression — diff. en 24 h	Température de l'air — Observation	Température — diff. en 24 h	Vent — Direction et force de 0 à 9	Etat du Ciel	Etat de la Mer	Dans les 24 heures — Températures extrêmes — max.	min.	Pluie en millim.	Pluie du 20 au 25 janv. millim.	Pluie du 1er Sept. au 20 janv. millim.	Phénomènes
Littoral														
Nemours	4	71.2	+2.3	8.0	-5.0	SE 2	Beau	p. agitée	18	4			179	
Beni-Saf	3													
Oran	[illegible]												234	
Mostaganem	[illegible]	72.6	+4.9	10.8	-4.4	E 1	clair	belle	23	10	2.2	3.4		Pluie hier
Ténès	[illegible]													
Blida	267	72.2	+4.5	8.4	-3.8	calme	Ennuag'		14	8	gttes	1.8	418	gouttes hier
Bouzaréa	344	71.5	+5.7	9.3	-2.0	NNE 1	nuag'		12	8	8.0	2.2	506	5h30 pluie ; 13h gouttes
Alger	38	71.7	+5.5	12.0	-1.3	NNE 3	brum'	Agitée	16	10	0.0	1.6	445	vers 5h pluie
Maison-Carrée	48	72.8	+8.3	7.8	-2.0	SW 1	nuag'		16	6		3.2	412	
Bougie	[illegible]	71.0	+4.1	12.0	-1.0	NW 5	couvert	Agitée	18	9	13.0	18.0	716	Pluie hier et la nuit
Philippeville	47													
Cap de Garde	161	65.4	+1.6	10.6	-2.4	NW 3	couvert	Agitée	17	9	15.4	33.6	337	orage pluie la nuit
La Calle	[illegible]	"	"	9.7	+0.3	SE 1	nuag'	p. agitée	17	10	9.0	27.8	443	4-6h30 pluie
Bizerte	[illegible]													
Tunis	[illegible]	66.0	+0.6	8.6	+4.2	calme	pluie		16	8	52	10.4	284	Pluie
Sfax	8	61.7	-4.5	9.2	+5.8	N 1	nuag'	p. agitée	18	8			115	
Tell et Hautes Plaines														
Oudjda	[illegible]	74.4	+3.2	2.0	-5.0	calme	clair		16	0			217	
Tlemcen	[illegible]	"	"	6.1	-3.8	E 1	d		11	6				
Sidi-Bel-Abbès	470	72.2	+1.4	6.1	-3.5	E 1	d		14	0			147	
Saïda	[illegible]	"	"	4.2	-4.4	W 2	Ennuag'		12	4			94	
Mascara	[illegible]	72.9	+4.0	6.0	-4.0	calme	couvert		14	5		2.0	155	
Relizane	73	71.8	+3.6	7.1	-4.7	W 2	Beau		15	3		1.0	60	
Orléansville	112	72.6	+4.2	4.6	-7.2	ENE 1	d		15	4	0.1	5.1	225	4h gouttes ; 8h30 - 9h pluie
Tiaret	[illegible]	71.0	+3.4	4.0	-2.8	NE 2	Ennuag'		8	3	3.0	7.6		Pluie la nuit
Vialar	[illegible]	73.3	"	2.0	-5.0	calme	clair		13	1		2.0	227	
Médéa	[illegible]													
Aumale	[illegible]	72.9	"	4.0	"	N 4	pluie		9	3	15.0	20.1	221	Pluie hier et la nuit
Fort National	[illegible]	73.0	"	2.1	"	SW 3	couvert		7	1	14.5	36.9	565	d°
Tizi Ouzou	222	73.2	+5.0	6.3	-3.1	W 1	couvert		13	5	15.0	25.0	535	d°
Bordj Bou Arreridj	[illegible]	69.1	+1.2	3.5	-0.5	E 1	d		10	3	4.0	5.0	221	Pluie
Sétif	1079	69.7	+0.7	2.1	+0.2	WNW 3	d		11	0	7.8	10.3	288	Pluie, neige hier et la nuit
Batna	1044													
Constantine	[illegible]	65.2	"	4.7	"	SSE 3	couvert		14	1	28.1	33.4		Pluie hier
Guelma	[illegible]	67.4	+1.6	2.0	+1.8	W 2	d		16	7	14.9	21.8	395	17h et la nuit pluie
Tébessa	[illegible]	68.2	+0.4	2.0	-1.6	calme	pluie		14	1	4.0	4.0	122	Pluie
Steppe et Atlas Saharien														
El Aricha	[illegible]													
Aïn Sefra	[illegible]	71.3	"	4.2	"	calme	Beau		14	2			119	
Mecheria	[illegible]	72.1	+0.8	4.2	-0.9	NW 5	Ennuag'		12	"			204	
Géryville	[illegible]	71.9	+1.6	1.3	-1.6	NNW 6	brum'		8	-1	gttes		202	6h gouttes
Aflou	[illegible]	74.9	+4.2	1.0	-3.0	SW 2	Ennuag'		"	"				
Djelfa	[illegible]	74.2	+3.7	1.0	-4.0	calme	couvert		10	0			211	
Bou Saada	[illegible]	67.6	-2.5	6.0	-2.2	NW 3	clair		14	3			155	
M'sila	[illegible]													
Barika	484	"	"	7.0	+2.0	N 3	clair		14	5			112	
Sahara														
Colomb Béchar	[illegible]	71.6	+1.8	3.0	"	N 1	clair		21	2			66	
Laghouat	[illegible]	70.5	+1.2	6.3	-3.1	NNW 4	d		14	5			102	
Biskra	[illegible]	67.3	-0.9	9.0	+1.0	NW 5	nuag'		17	8			40	
Touggourt	[illegible]	69.0	+0.5	8.6	+0.2	SW 2	clair		17	2			33	
El Oued	[illegible]	"	"	6.2	+0.8	W 1	Beau		19	6			6	
Tozeur	50	65.7	-3.5	9.0	+3.5	NW 3	Ennuag'		18	9			17	
Ghardaïa	526	73.0	+1.4	6.4	-1.1	NNW 4	clair		20	6			29	
Ouargla	137	69.5	-1.4	7.8	+4.4	N 1	d		19	8			[illegible]	
El Goléa	[illegible]	70.6	+0.7	3.7	+2.5	NW 3	d		18	3				
Beni Abbès	[illegible]	69.6	+1.3	7.4	+0.6	N 1	d		23	6			39	
Timimoun	[illegible]	69.3	+0.6	7.8	+1.8	NE 4	couvert		20	7			8	
Adrar		"	"	5.0	-3.2	E 3	clair		24	0			38	
In Salah													5	
Ft Flatters		"	"	9.2	+1.4	NW 2	clair		21	4				
Ft Polignac														
Djanet													1	
Tamanrasset													5	
Rabat		70.2	-1.2	6.0	-3.0	calme	clair		"	"				

Situation générale et situation en Algérie : Le baromètre a baissé au Nord de l'Europe où séjournent des dépressions (Isafjord 721mm - Stockholm 749mm) et baissé sur le continent dont le Sud est le siège de pressions élevées (Madrid - Le Puy - Sofia 777mm) s'étendant à l'Ouest de l'Afrique du Nord (Oudjda 774mm). Un minimum relatif est à l'Est de la Tunisie (Sfax 762mm).

En Algérie, ce matin, le ciel est beau à l'Ouest, nuageux à l'Est. Les vents soufflent d'Ouest à Nord et sont modérés ou assez forts. Il a plu hier et cette nuit au Centre et à l'Est du Tell et des Hauts Plateaux.

La mer est houleuse à Cap Carbon, Cap Bougaroni aux Iles Sanguinaires, belle ou agitée ailleurs.

Probabilité valable pour le lendemain : Jusqu'à Mardi : Continuation hausse barométrique bassin méditerranéen - Nord Afrique - En Algérie, temps beau ou brumeux au Nord (avec quelques pluies ou bruines sur la moitié Est); beau au Sud - Vents du secteur Nord modérés - Température inférieure à la normale.

	ORAN	ALGER	CONSTANTINE
Littoral et Tell	Beau ou brumeux Vents de Nord à Est faibles ou modérés	Beau ou brumeux Vents de Nord à Est faibles ou modérés	Brumeux - Quelques pluies ou bruines - Vents de Nord-Ouest à Nord modérés
Hauts Plateaux	Beau ou brumeux Vents de Nord à Est faibles ou modérés	Beau ou brumeux Vents de Nord à Est faibles ou modérés	Brumeux - Quelques pluies ou bruines - Vents de Nord-Ouest à Nord modérés
Sahara	Beau temps Vents de Nord-Est faibles ou modérés	Beau temps Vents de Nord-Est faibles ou modérés	Nuageux Vents de Nord-Ouest à Nord modérés

AVIS AUX PORTS
- Golfe du Lion, Baléares } Vents du secteur Nord faibles ou modérés
- Oran, Alger } Vents de Nord à Est faibles ou modérés
- Bizerte Vents de Nord-Ouest à Nord modérés

VENTS EN ALTITUDE
- Ouest Algérie secteur Nord 8 à 10m
- " Sahara Nord à Est 8 à 10m
- Est Algérie secteur Nord 10 à 12m
- " Sahara secteur Nord 10 à 12m

Avis aux Agriculteurs

Températures extrêmes		
Stations	Max	Min
Paris	10	4
Nice	8	3
Biarritz	"	"
Strasbourg	"	"

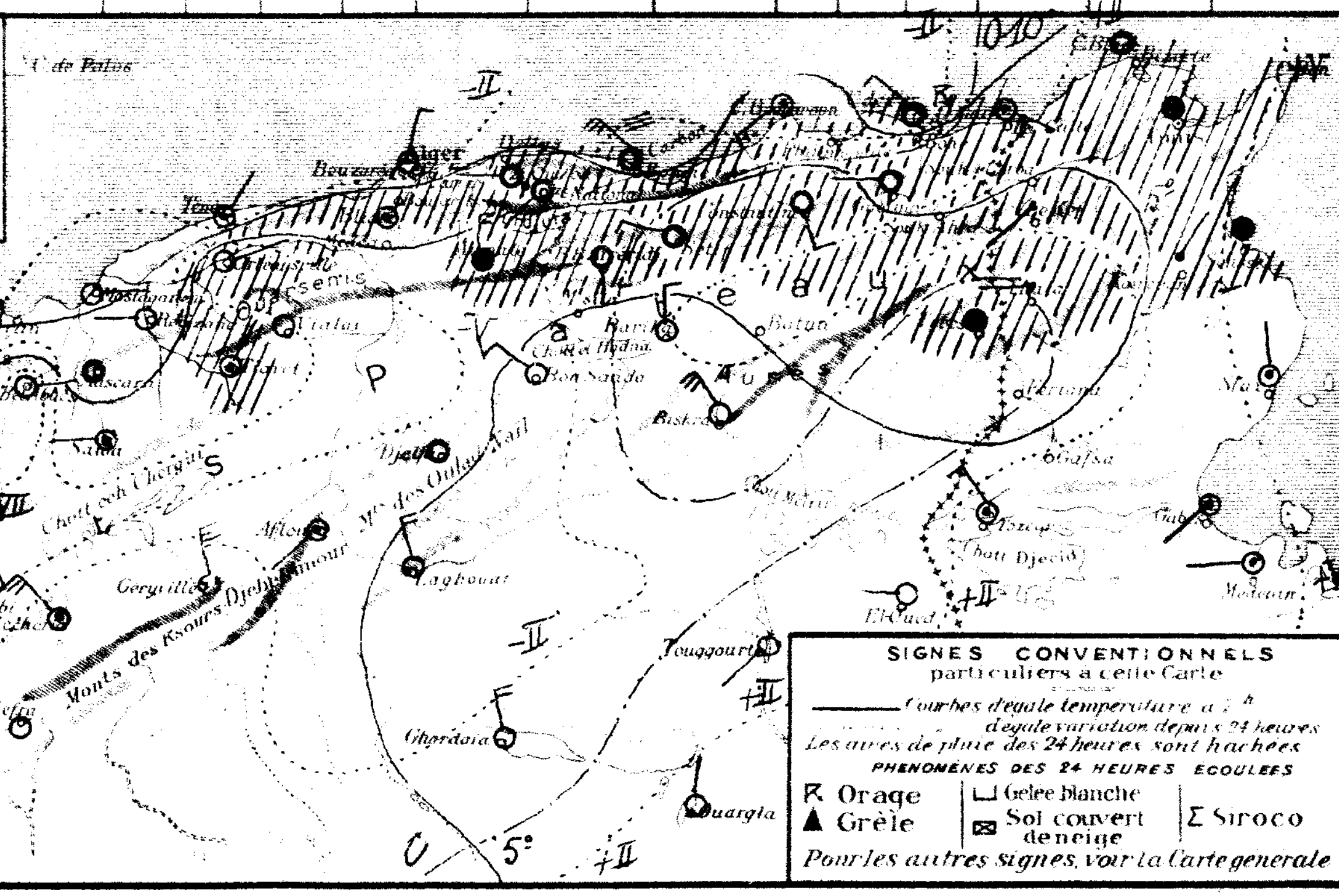

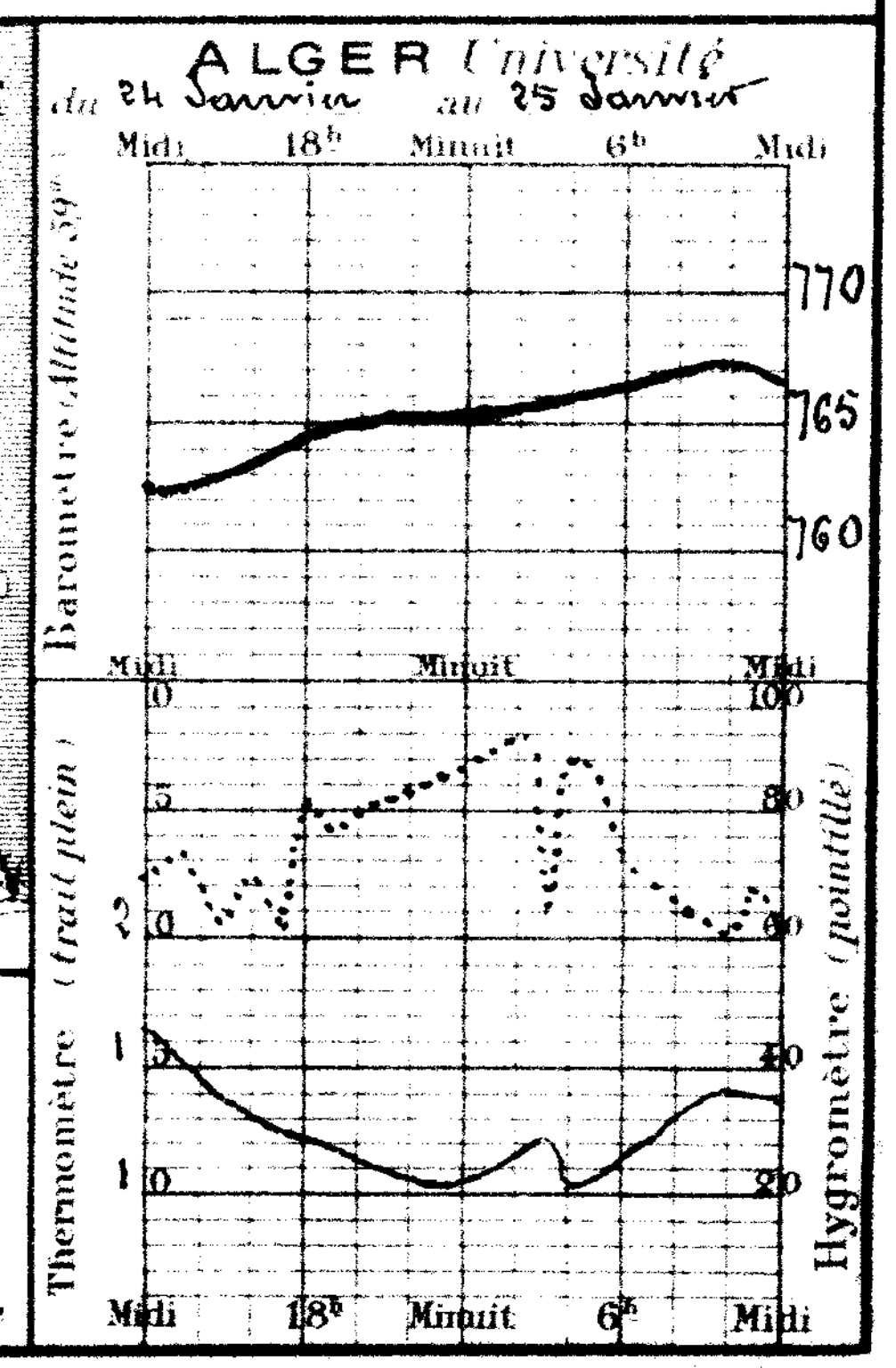

BULLETIN MÉTÉOROLOGIQUE DE L'ALGÉRIE

Mardi 26 Janvier 1926 — 7h. Matin

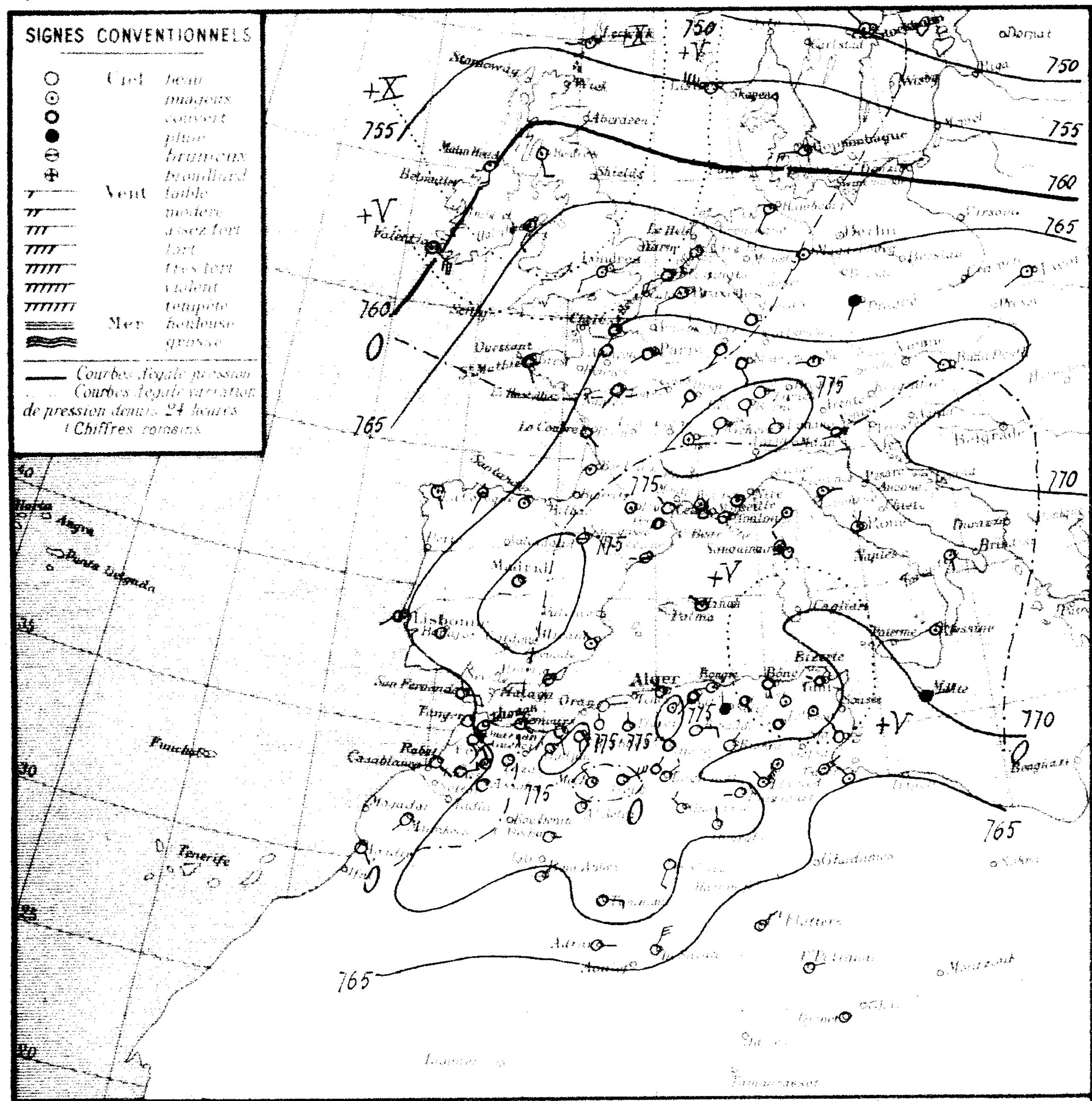

Situation générale et situation en Algérie Le baromètre a haussé sur l'Algérie - Tunisie et au Nord de l'Europe où stationnent des dépressions (Reykjavick 736m/m). Un massif de pressions élevées recouvre le Sud du continent (Madrid 775m/m), le bassin méditerranéen et l'Afrique du Nord (Aumale 776m/m).

En Algérie, ce matin, le ciel est clair à l'Ouest, brumeux ou couvert au centre et à l'Est. Les vents sont variables et faibles. Il a plu hier et cette nuit au centre et à l'Est du Tell et des Hauts-Plateaux.

La mer est belle ou peu agitée sur le bassin méditerranéen.

Probabilité (valable pour le lendemain) jusqu'à Midi : Baisse barométrique par Ouest sur bassin méditerranéen - Nord Afrique - En Algérie, temps beau ou peu nuageux - Vents des secteurs Est à Sud faibles - Température en hausse.

	ORAN	ALGER	CONSTANTINE
Littoral et Tell	Beau ou peu nuageux Vents des secteurs Est à Sud faibles	Beau ou peu nuageux Vents des secteurs Est à Sud faibles	Nuageux s'éclaircissant Vents variables faibles
Hauts Plateaux	Beau ou peu nuageux Vents des secteurs Est à Sud faibles	Beau ou peu nuageux Vents des secteurs Est à Sud faibles	Nuageux s'éclaircissant Vents variables faibles
Sahara	Beau ou peu nuageux Vents des secteurs Est à Sud faibles	Beau ou peu nuageux Vents des secteurs Est à Sud faibles	Nuageux s'éclaircissant Vents variables faibles

AVIS AUX PORTS
- Golfe du Lion, Baléares } Vents variables vers secteur Est faibles ou modérés
- Oran, Alger } Vents des secteurs Est à Sud faibles
- Bizerte Vents variables faibles

VENTS EN ALTITUDE
- Ouest: Algérie, Sahara } Est à Sud 6 à 8m
- Est: Algérie, Sahara — secteur Est 8 à 10m

Avis aux Agriculteurs

Observation de 7 heures du matin

Stations	Altitude en mètres	Pression à 0° et au niveau de la mer: Observation	Pression: diff en 24h	Température de l'air: Observation	Température: diff en 24h	Vent Direction et force de 0 à 9	Etat du Ciel	Etat de la Mer	Dans les 24 heures: Températures extrêmes max	min	Pluie en millim.	Pluie du 20 au 26 Janv (millim.)	Pluie du 1er Septbre au 20 Janv (millim.)	Phénomènes
Littoral														
Nemours	4	71.6	+0.4	7.5	-0.5	S 2	Beau	Belle	18	3			179	
Beni Saf	3												234	
Oran	59													
Mostaganem	26	73.3	+0.7	9.6	-1.2	E 2	Beau		23	6		3.4		
Ténès	59													
Blida	267	73.3	+1.1	8.2	+0.2	calme	couvert		11	8	3.4	5.2	418	Pluie hier et la nuit
Bouzaréa	344	72.6	+1.1	10.1	+0.8	NNW 1	d°		11	8	0.0	2.2	506	9h,10 petite pluie
Alger	59	72.7	+1.0	11.9	+0.1	NNW 1	couvert	B agitée	14	10			445	
Maison Carrée	48	73.7	+0.9	8.5	+0.5	SW 1	d°		13	6	1.2	4.4	412	Pluie la nuit
Bougie	9	72.9	+1.9	11.0	+1.0	W 1	nuag'	B agitée	13	10	10.0	28.0	716	Pluie hier et la nuit
Philippeville	47													
Cap de Garde	161	72.4	+7.0	10.2	-0.4	S 1	couvert	Agitée	15	10	10.5	44.1	337	Pluie hier et la nuit
La Calle	10	"	"	9.0	+0.7	SE 2	Beau	B agitée	13	8	6.0	33.2	445	13 à 14h pluie
Bizerte	9													
Tunis	36	71.2	+5.2	8.5	-0.1	WNW 1	couvert		12	8	28.2	38.6	284	Pluie hier et la nuit
Sfax	6	67.5	+5.8	10.0	+0.8	NW 2	Beau	Agitée	13	9	1.5	1.5	115	1h orage pluie
Tell et Hautes Plaines														
Oudjda	580	74.8	+0.4	-1.0	-3.0	calme	clair		15	-2			217	5h gouttes gelée blanche
Tlemcen	800	"	"	4.4	-1.7	S 1	d°		11	-3	Gtte			
Sidi Bel Abbès	476	75.8	+3.6	-0.2	+6.3	S 1	d°		14	-3			147	Forte gelée
Saïda	860	"	"	0.0	-4.2	NE 1	d°		14	-1			94	
Mascara	590	75.0	+2.1	2.8	-3.2	N 1	d°		14	3		2.0	155	
Relizane	74	73.6	+1.8	3.3	-3.8	SSW 4	Beau		16	3		1.0	60	
Orléansville	112	74.2	+1.6	6.2	+1.6	W 3	E nuag'		15	5		5.1	225	
Tiaret	1025	73.3	+2.3	1.9	-2.1	N 1	Beau		9	0		7.6		gelée blanche
Vialar	960	74.2	+0.9	2.4	+0.4	NW 3	clair		13	1		2.0	227	Gelée blanche
Médéa	918													
Aumale	905	76.3	+3.4	5.5	+1.5	calme	pluie		6	5	5.0	25.1	221	Pluie
Fort National	942	73.4	+0.4	5.2	+3.1	SW 2	couvert		5	4	16.4	53.3	565	Pluie hier et la nuit
Tizi Ouzou	222	73.4	+0.2	8.0	+1.7	W 1	brouillard		11	8	13.0	38.0	535	d°
Bordj Bou Arreridj	915	73.0	+3.9	3.0	-0.5	NE 1	Beau		8	3	1.0	6.0	221	Pluie
Sétif	1079	73.3	+3.6	3.0	+0.9	N 2	pluie		7	2	3.0	13.3	288	Pluie hier et la nuit
Batna	1044													
Constantine	660	73.7	+4.5	5.3	+0.6	SSE 1	couvert		14	"	28.1	61.5		Pluie hier
Guelma	268	72.2	+4.2	6.8	-1.2	calme	E nuag'		12	6	9.1	30.9	395	Pluie la nuit
Tebessa	860	72.3	+4.1	4.0	+2.0	calme	couvert		6	3	19.0	23.0	122	Pluie et neige
Steppe et Hauts Plateaux														
El Aricha	1250													
Aïn Sefra	1075	71.5	+0.2	3.0	-1.2	NE 1	Beau		11	-3			119	
Mécheria	1167	71.0	-1.1	0.0	-4.2	NW 3	nuag'		"	"	0.5	0.5	204	11-12h pluie ; gelée
Géryville	1320	71.1	-0.8	0.9	-0.4	ENE 5	couvert		7	-1			202	
Aflou	1426	73.3	+0.4	1.5	+0.5	NE 1	d°		6	1				
Djelfa	1160	74.9	+0.7	2.8	+1.8	calme	d°		6	2			211	
Bou Saada	550	73.8	+6.2	8.0	+2.0	E 3	Beau		12	4			155	
M'sila	486													
Barika	484	"	"	10.0	+3.0	N 1	clair		14	8			112	
Sahara														
Colomb Béchar	760	73.3	+1.7	0.0	-3.0	E 1	clair		17	0			46	
Laghouat	751	72.1	+1.6	7.0	+0.7	NE 3	d°		11	5			102	
Biskra	125	70.7	+3.4	11.0	+2.0	NE 1	Beau		17	10			40	
Touggourt	69	70.9	+1.9	7.8	-0.8	W 1	d°		18	6			33	
El Oued	70	"	"	7.2	+1.0	NW 1	nuag'		17	5			6	
Tozeur	50	68.5	+2.8	9.0	0.0	SW 6	d°		15	7			17	
Ghardaïa	526	73.1	+0.1	6.4	0.0	NW 3	clair		15	5			2	
Ouargla	157	71.7	+2.2	6.7	-1.1	N 2	d°		17	6				
El Goléa	392	71.4	+0.8	2.5	-1.2	SSW 3	d°		15	1				
Beni Abbès	497	69.4	-0.2	5.7	-1.7	NE 1	d°		18	5			39	
Timimoun	294	70.4	+1.1	3.2	-4.6	E 3	couvert		17	1			8	
Adrar		"	"	2.2	-2.8	E 2	clair		21	2			38	
In Salah		65.7	+0.5	9.0	-1.8	NNE 5	d°		21	8			5	
Ft Flatters		"	"	7.3	-1.9	NE 2	d°		19	4				
Ft Polignac		"	"	5.5	-2.8	E 1	d°		22	3				
Djanet		"	"	11.5	+1.2	calme	d°		20	5			1	
Tamanrasset													5	
Rabat		66.8	-5.4	10.0	+4.0	ESE 2	clair		"	"				

Températures extrêmes

Stations	Max	Min
Paris	11	9
Nice	12	4
Barritz	"	"
Strasbourg	"	"

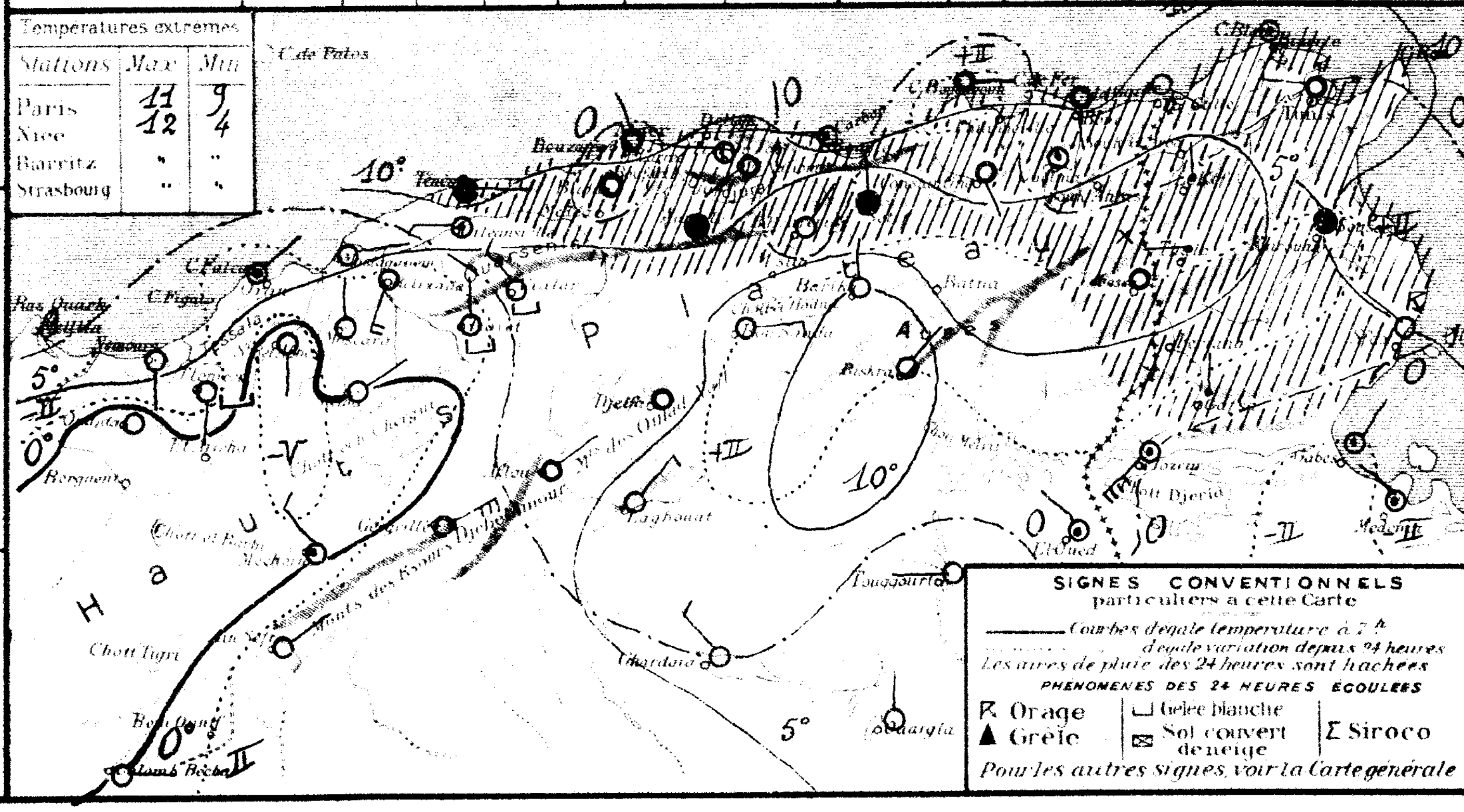

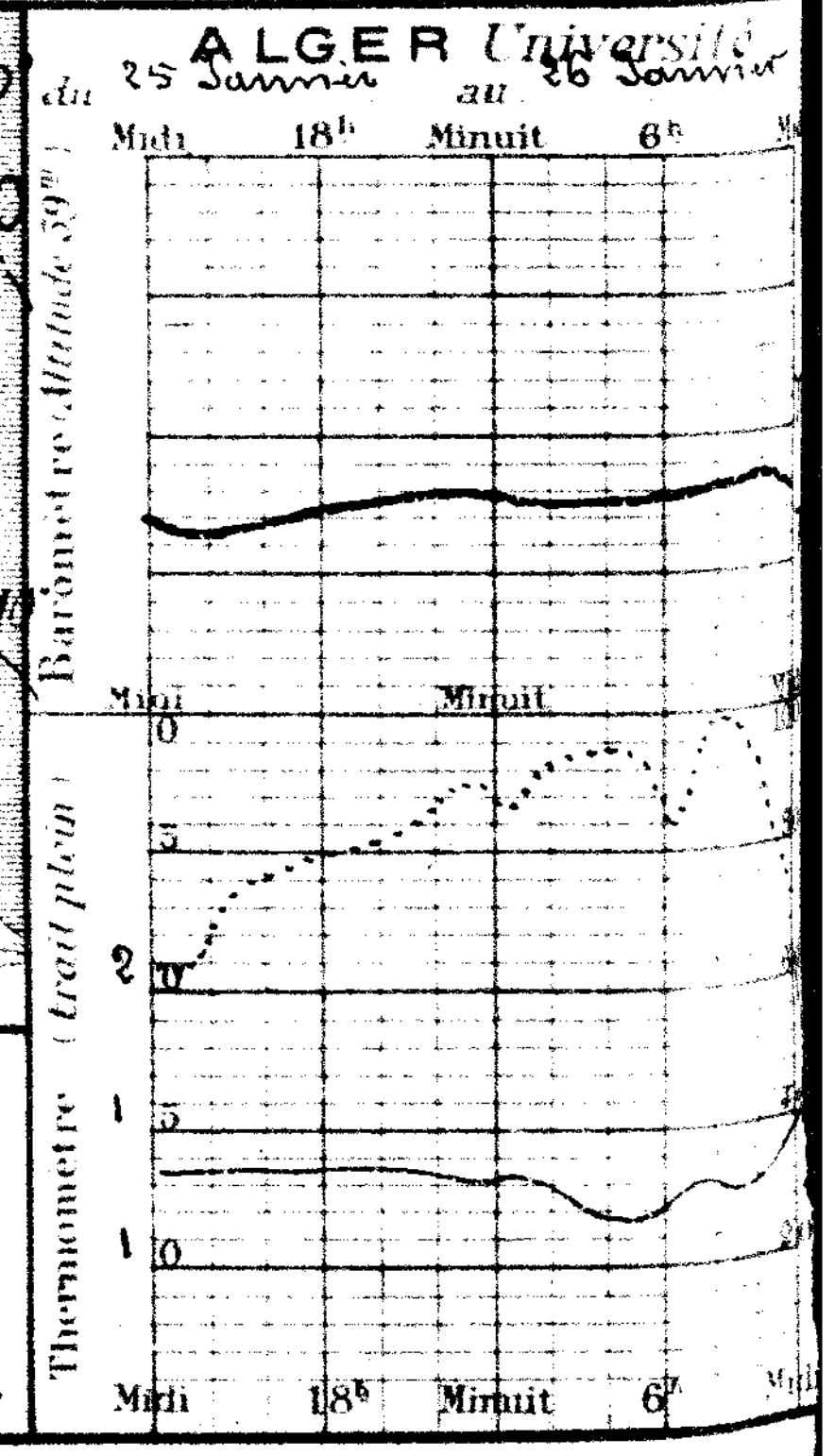

Année N° 27

BULLETIN METEOROLOGIQUE DE L'ALGÉRIE

Mercredi 27 Janvier 1926 — 7h. Matin

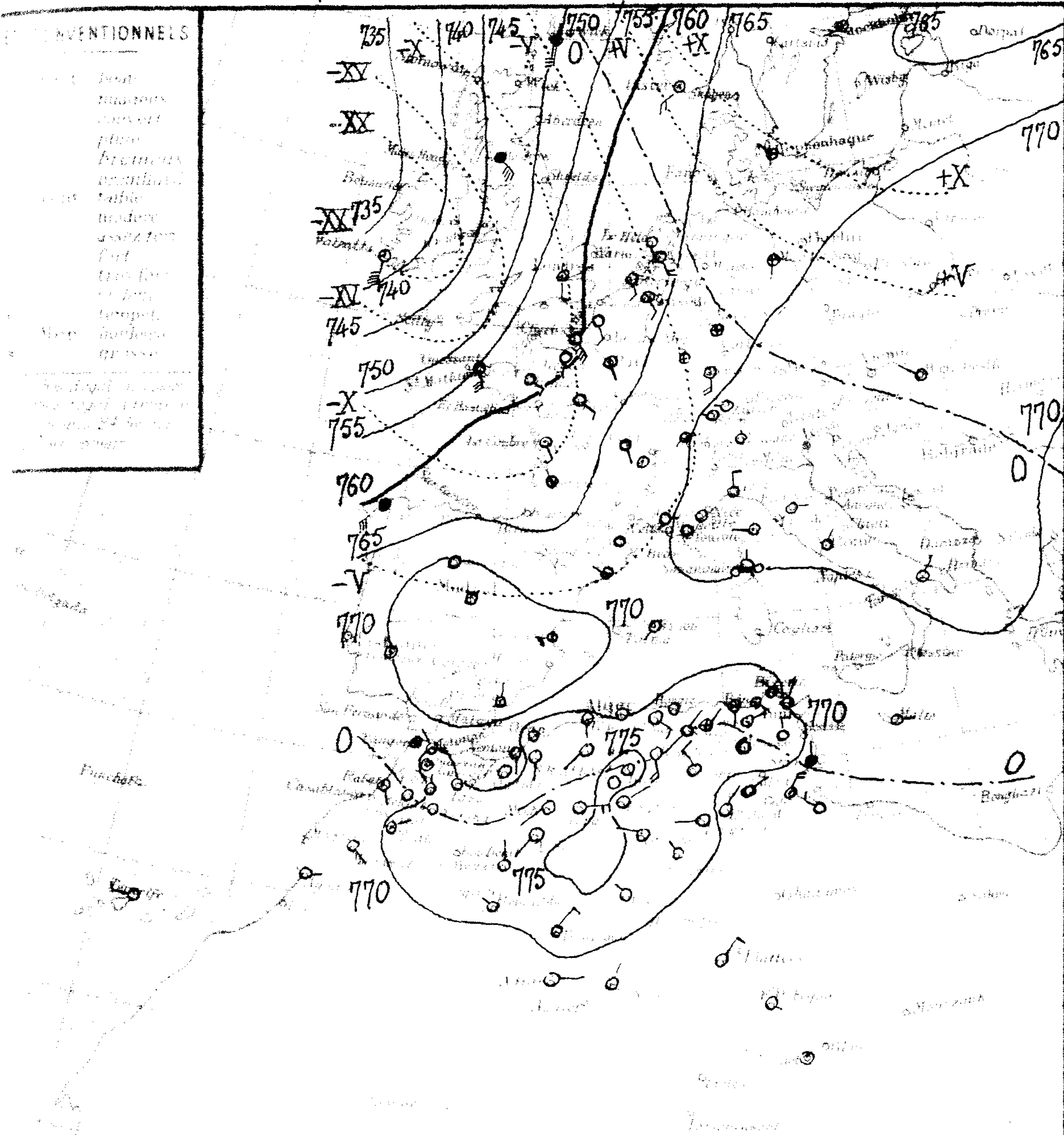

STATIONS	Altitude en mètres	Pression à 0° et au niveau de la mer: observation	Pression: diff. en 24 h.	Température de l'air: observation	Température: diff. en 24 h.	Vent: Direction et Force (0 à 9)	Etat du Ciel	Etat de la Mer	Dans les 24 heures: Températures extrêmes: max	Températures extrêmes: min	Pluie en millim.	Pluie du 20 au 27 Janv. millim.	Pluie du 1er Sept. au 20 Janv. millim.	PHÉNOMÈNES
Littoral														
Nemours	4	68.2	-3.4	9.0	+1.5	S 2	Beau	Belle	18	4			179	
Beni Saf														
Oran													234	
Mostaganem	20											3.4		
Ténès	30													
Blida	257	71.2	-2.1	7.2	-1.0	calme	Beau		13	7	gttes	5.2	418	gouttes matinée d'hier
Bouzaréa	344	69.4	-3.2	9.7	-0.4	SW 1	clair		12	4		2.2	506	
Alger	39	69.8	-2.9	8.7	-3.2	calme	d	Belle	15	9	0.0	1.6	445	matinée d'hier pluie
Maison-Carrée	48	70.6	-3.1	3.9	-4.4	calme	d		15	2		4.4	412	
Bougie		71.9	-1.0	8.0	-3.0	calme	d	B Belle	16	7		28.0	716	
Philippeville	47													
Cap de Garde		71.4	-1.0	11.2	+1.0	S 1	brumᵉ	Belle	18	10		44.1	337	
La Calle		"	"	9.0	0.0	SE 2	nuag'	B Belle	16	8		33.2	443	
Bizerte														
Tunis		72.4	+1.2	7.0	-1.5	NNE 1	couvert		15	6	0.2	38.8	284	Pluie hier
Sfax		67.6	+0.1	10.0	0.0	N 2	pluie	Belle	14	9	0.2	1.7	115	3-7h pluie
Tell et Hauts Plateaux														
Oudjda		69.8	-5.0	3.0	+4.0	calme	clair		17	1			217	
Tlemcen		"	"	"	"	SSW 1	d		13	7				
Sidi-Bel-Abbès	470	72.9	-2.9	-0.2	0.0	S 1	d		14	-1			147	gelée
Saïda				4.8	+4.8	SE 4	d		17	3			94	
Mascara		71.2	-3.8	5.0	+2.2	W 1	d		14	3		2.0	155	
Relizane		70.0	-3.6	2.8	-0.5	E 2	d		16	2		1.0	60	
Orléansville		71.0	-3.2	4.0	-2.2	SW 1	d		14	4		5.1	225	
Tiaret		71.6	-1.7	2.8	+0.9	SSW 1	d		9	2		7.6		
Vialar		73.4	-0.8	0.0	-2.4	calme	d		10	-2		2.0	227	gelée
Médéa														
Aumale		74.6	-1.7	0.5	-5.0	calme	clair		10	"		25.1	221	gelée
Fort National		71.0	-2.4	5.3	+0.1	SE 3	d		9	4		53.3	565	
Tizi-Ouzou	222	72.3	-1.1	4.0	-4.0	E 1	d		15	4		38.0	535	
Bordj-Bou-Arreridj		74.0	+1.0	-1.5	-4.5	N 1	d		11	-2		6.0	221	
Sétif		73.4	+0.1	0.3	-2.7	NE 2	couvert		10	-1		13.5	288	gelée
Batna	1044													
Constantine		73.9	+0.2	2.9	-2.4	NE 1	brouillᵈ		11	2		61.5		
Guelma		71.6	-0.6	8.9	+2.1	ENE 1	Tnuag'		15	3		30.9	395	
Tébessa		72.6	+0.3	3.6	-0.4	calme	couvert		9	2		25.0	122	
Steppes et Atlas Saharien														
El Aricha														
Aïn Sefra	1073	73.3	+1.8	-1.6	-4.6	SW 1	clair		12	-3			119	
Mécheria	1167	73.5	+2.5	0.1	+0.1	SW 2	d		.	"		0.5	204	gelée
Géryville		74.5	+3.4	-2.1	-3.0	E 4	d		11	-3			202	
Aflou	1426	75.1	+1.8	-3.0	-4.5	calme	d		9	-5				
Djelfa	1169	72.3	+3.4	-5.4	-8.2	calme	d		10	-7			211	gelée
Bou Saada	550	73.6	-0.2	6.0	-2.0	SSE 4	d		13	2			155	
M'sila	450													
Barika	464	"	"	4.0	-6.0	NE 1	clair		14	4			112	
Sahara														
Colomb-Béchar		73.7	+0.4	0.4	+0.4	N 1	clair		15	0			46	
Laghouat	751	74.0	+1.9	1.8	-5.2	ENE 2	Beau		15	1			102	
Biskra	125	71.5	+0.8	8.5	-2.5	NW 3	clair		19	6			40	
Touggourt		72.0	+1.1	5.0	-2.8	W 1	d		15	2			33	
El Oued		"	"	8.8	+1.6	NE 1	Beau		16	4			6	
Tozeur	50	69.0	+0.5	11.0	+2.0	NE 1	couvert		17	7			11	
Ghardaïa	526	74.6	+1.5	4.8	-1.6	WNW 2	clair		15	2			9	
Ouargla	157	73.3	+1.6	3.5	-3.2	NW 1	d		15	3			2	
El Goléa	394	73.0	+1.6	2.6	+0.1	NW 2	d		15	2				
Beni Abbès		70.9	+1.5	1.8	-3.9	NW 1	d		16	6			39	
Timimoun	294	71.2	+0.8	3.4	+0.2	NE 3	couvert		16	2			8	
Adrar		"	"	3.9	+1.7	E 2	clair		20	4			58	
In Salah		68.1	+2.4	6.0	-3.0	NNE 2	d		22	3			5	
Fort Flatters		"	"	6.2	-1.1	NE 3	d		18	3				
Fort Polignac														
Djanet													1	
Tamanrasset													5	
Rabat		68.7	+1.9	11.0	+1.0	SSE 2	nuag'		"	"				

…t générale et situation en Algérie — Le baromètre a baissé à l'Ouest de l'Europe … tend une dépression centrée vers l'Islande (Reykjavik 729mm). La pression … rée à l'Est, au centre et au Sud du continent (Szombathely 773mm – Valence 772mm), … qu'en Afrique du Nord (Djelfa 778mm). En Algérie, ce matin, le ciel est clair, les vents … et variables.

La mer est belle ou peu agitée

…babilité valable pour la journée … jusqu'à Midi : Baisse barométrique : Nord et Est méditerranéen – Est Algérie – Tunisie – Hausse : Maroc – Ouest Algérie – Ouest … – En Algérie, à l'Ouest : temps beau puis nuageux, vents de Sud à Ouest modérés à assez forts – Température stationnaire – A l'Est : Beau temps, vents du secteur Sud faibles – Température en hausse.

	ORAN	ALGER	CONSTANTINE
…et Tell	Beau puis nuageux à très nuageux – Vents de Sud à Ouest modérés à assez forts	Beau à nuageux Vents de Sud à Ouest modérés	Beau temps Vents du secteur Sud faibles
Plateaux	Beau puis nuageux à très nuageux – Vents de Sud à Ouest modérés à assez forts	Beau à nuageux Vents de Sud à Ouest modérés	Beau temps Vents du secteur Sud faibles
	Beau temps Vents du secteur Est faibles	Beau temps Vents de Nord à Est faibles	Beau temps Vents variables faibles

Golfe du Lion		Vents variables vers secteur Ouest modérés à assez forts
Baléares, Oran		Vents de Sud à Ouest modérés à assez forts
Alger		Vents de Sud à Ouest modérés
Bizerte		Vents du secteur Sud faibles
Ouest	Algérie	Sud-Ouest à Ouest 8 à 10m
"	Sahara	Est à Sud 6 à 8m
Est	Algérie	Sud à Sud-Ouest 6 à 8m
"	Sahara	secteur Est 6 à 8m

Avis aux Agriculteurs

Températures extrêmes: Stations	Max	Min
Paris	11	4
Nice	13	4
Biarritz	"	"
Strasbourg	"	"

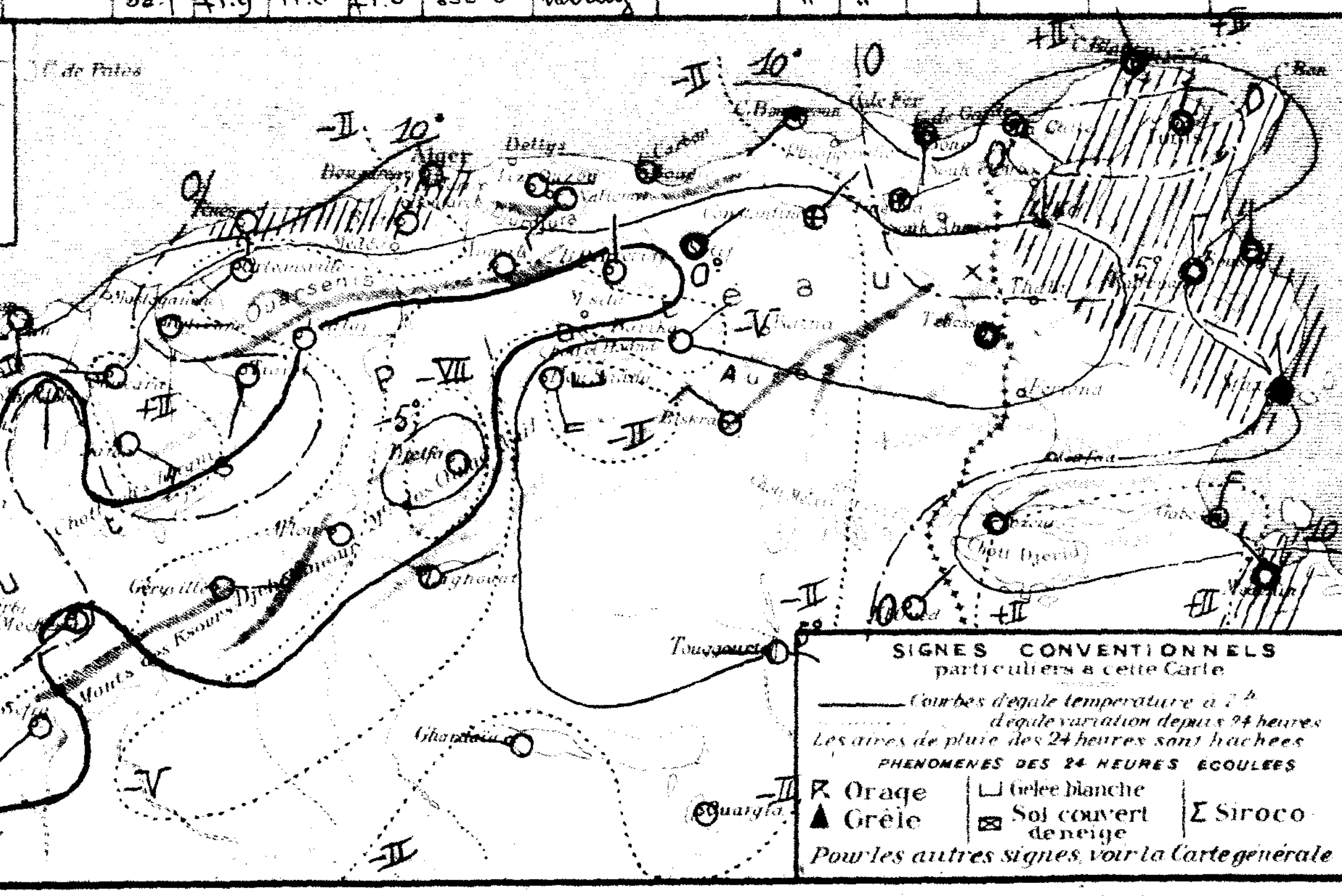

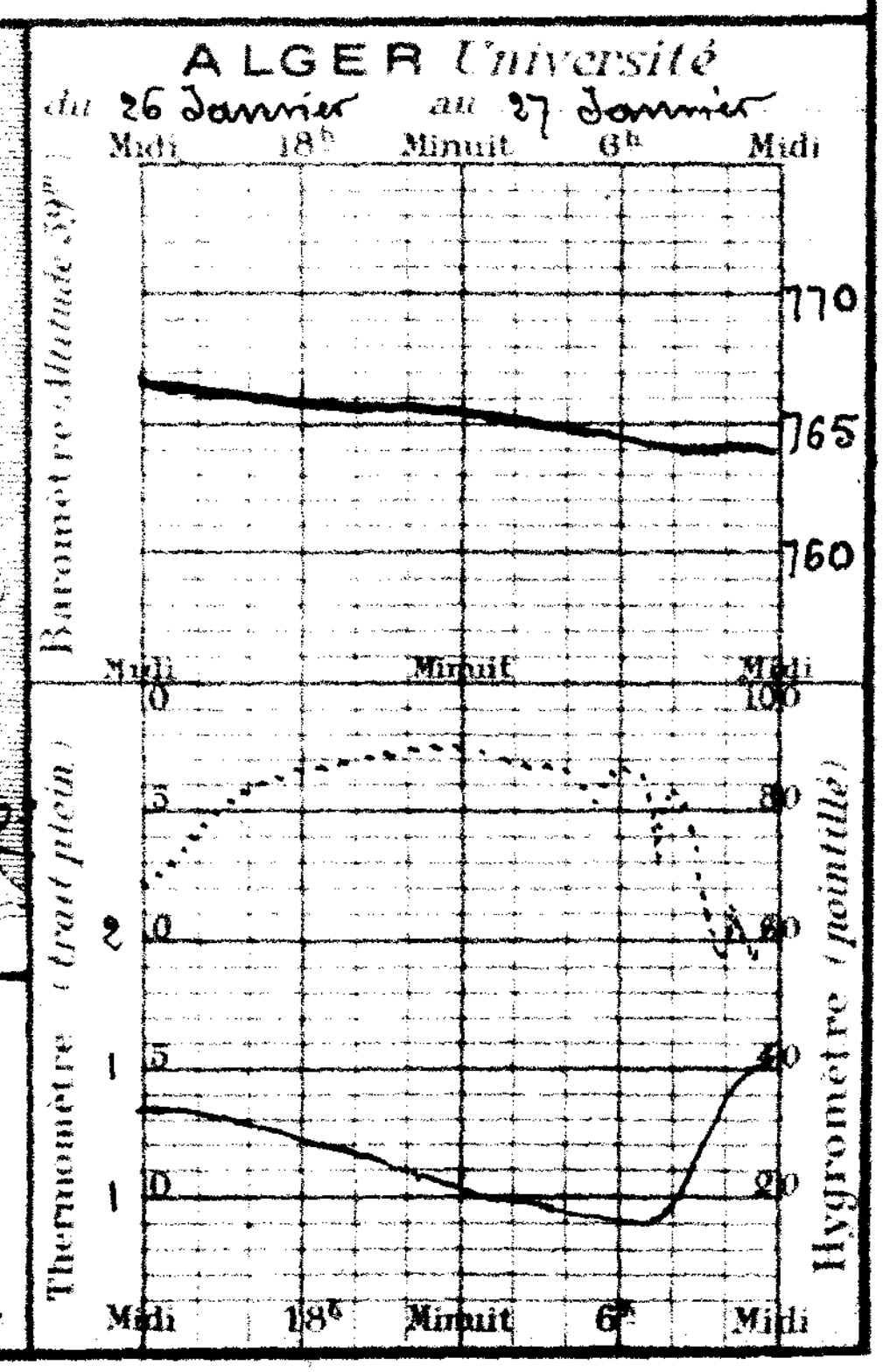

BULLETIN MÉTÉOROLOGIQUE DE L'ALGÉRIE

51e Année N° 28 — Jeudi 28 Janvier 1926 — 7h. Mat.

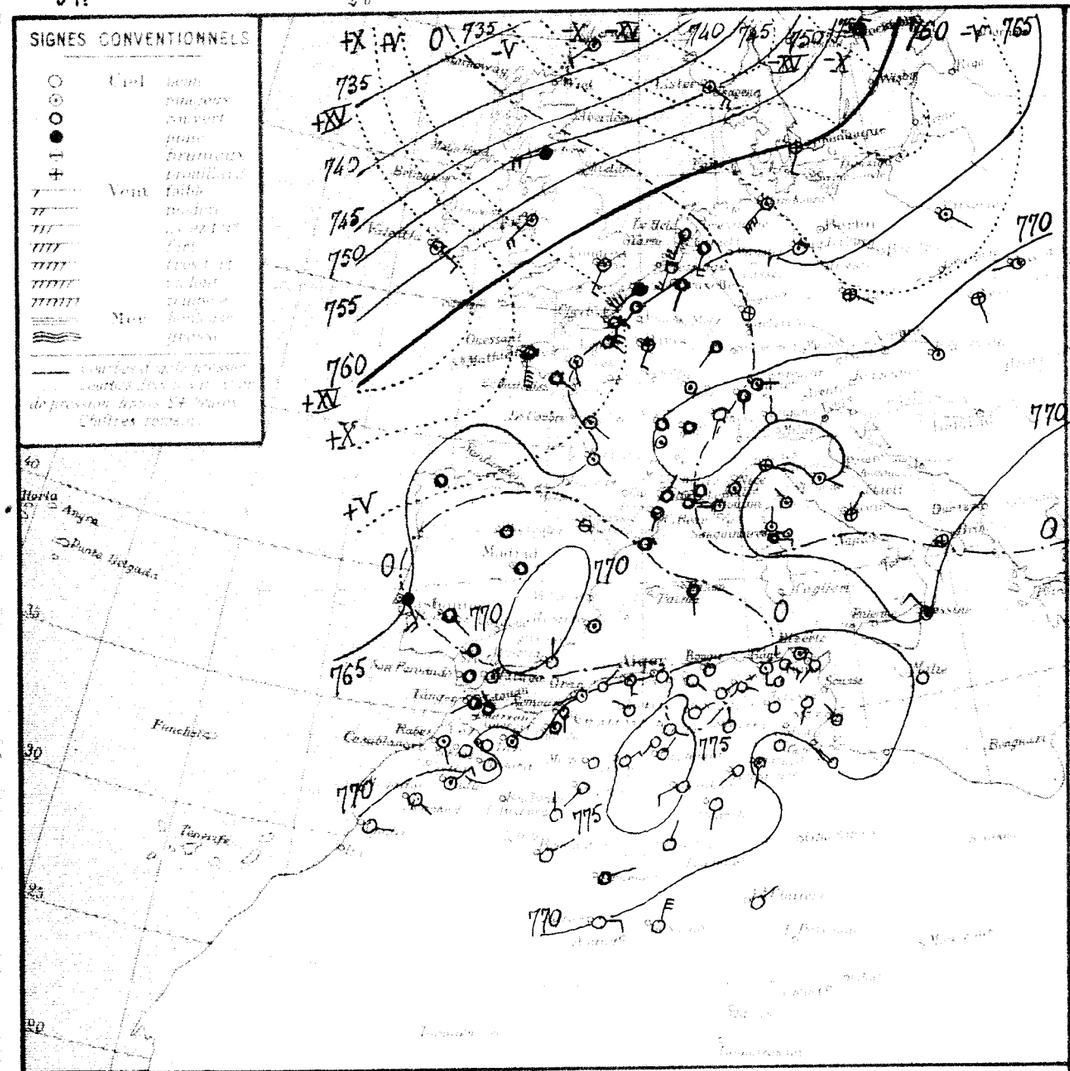

STATIONS	Altitude en mètres	Observation de 7 h. du matin: Pression à 0° ramenée au niveau de la mer — Valeur réduite	Variation en 24 heures	Température de l'air — Valeur réduite	Variation en 24 heures	Vent: Direction et force	Etat du Ciel	Etat de la Mer	Dans les 24 heures: Température Maxima	Minima	Pluie en millimètres	Pluie du 20 au 26 Janv. matin	Pluie du 20 Janv. matin	PHÉNOMÈNES
Littoral														
Nemours	4	62.2	0.0	9.0	0.0	S 2	Beau	Belle	18	5			179	
Beni Saf	3												234	
Oran	32													
Mostaganem	25	69.9	"	10.2	"	NE 1	clair	C. Belle	23	7		3.4		
Tenes	59													
Blida	267	71.0	-0.2	9.0	+1.8	Calme	nuageux		18	8		5.2	418	
Bougzaroia	144	69.5	+0.1	11.1	+1.4	WNW 1	clair		14	9		2.2	506	
Alger	28	69.8	0.0	10.9	+2.2	calme	Beau	C. Belle	16	10		1.6	445	
Maison Carrée	48	70.7	+0.1	4.5	+0.4	calme	d		18	3		4.4	412	
Bougie	3	71.7	-0.2	9.0	+1.0	calme	clair	C. Belle	18	7		28.0	716	
Philippeville	27													
Cap de Garde	121	71.0	-0.4	12.0	+0.2	S 3	nuag.	Belle	17	6		44.1	337	
La Calle	11	"	"	8.0	+1.0	SE 3	clair	C. Belle	14	7		33.2	443	
Bizerte	7													
Tunis	5	71.2	-0.6	4.8	-2.2	SW 1	clair		15	4		38.8	284	
Sfax	2											1.7	115	
Gabès	5	70.9	+1.1	6.0	+3.0	calme	nuag.		20	8			217	
Tiaret	1100	"	"	"	"	SSW 1	Beau		17	3				
Sidi Bel Abbès	470	71.7	-1.2	5.0	+5.2	S 1	d		18	0			147	
Saida	800	"	"	6.0	+1.2	SE 1	clair		20	3			94	
Mascara	500	71.4	+0.2	5.2	+0.2	W 1	Beau		19	4		2.0	155	
Relizane	73	70.6	+0.6	1.5	-1.3	NNE 1	nuag.		10	1		1.0	60	
Orléansville	132	71.0	0.0	8.0	-1.0	E 1	clair		16	3		5.1	225	gelée blanche
Tiaret	1058	72.0	+0.4	0.7	-2.1	WNW 1	d		17	[illegible]		7.6		
Vialar	1000	73.5	+0.1	0.0	0.0	calme	clair		15	-3		2.0	227	gelée
Medéa	1050													
Aumale	800	75.0	+0.4	2.0	+1.5	calme	clair		13	2		25.1	221	
Fort National	142	71.0	0.0	7.6	+2.3	SE 2	d		12	6		22.3	565	
Tizi Ouzou	222	71.8	-0.5	3.0	-1.0	E 1	d		17	3		38.0	535	
Bordj Bou Arreridj	900	73.6	-0.4	0.1	+1.6	N 1	d		14	-1		6.0	221	
Setif	1100	72.6	-0.8	1.5	+1.2	ENE 1	clair		11	1		13.3	288	
Batna	1044													
Constantine	660	74.3	+0.4	2.4	-0.5	ESE 1	clair		11	1		61.5		
Guelma	227	71.9	+0.3	2.3	-6.6	calme	d		15	1		30.9	395	
Tebessa	900	74.0	+1.4	0.4	-3.2	calme	clair		8	-2		23.0	122	gelée
Hauts Plateaux														
El Aricha	427													
Ain Sefra	1075	72.9	-0.4	-0.3	+1.3	SW 1	clair		17	-3			119	
Mecheria	1167	75.0	+2.4	-1.5	-1.6	calme	d		"	"		0.5	204	
Géryville	1060	76.5	+1.8	-4.7	-2.0	ENE 3	d		14	-6			202	
Aflou	1420	77.5	+2.4	-8.1	-2.1	SW 1	d		13					
Djelfa	1160	78.4	+0.1	-5.0	+0.4	calme	d		13	-5			211	
Bou Saada	550	74.4	+0.8	4.8	-1.2	ENE 1	d		18	2			155	gelée blanche
M'sila	466													
Barika	484	"	"	3.5	-0.5	N 2	clair		15	-			112	
Sahara														
Colomb Bechar	769	74.2	+0.5	0.0	-0.4	N 1	clair		17	0			46	
Laghouat	731	"	"	1.0	-0.8	NE 2	d		17	0			102	
Biskra	125	72.2	+0.7	7.0	-1.5	N 3	clair		10	4			40	
Touggourt	53	72.4	+0.4	7.6	+2.6	SW 2	d		18	2			33	
El Oued	70	"	"	6.8	-2.0	SSW 1	nuag.		10	6			6	
Tozeur	50	69.7	+0.7	6.0	-5.0	calme	clair		17	4			17	
Ghardaia	526	74.8	+0.2	8.4	+3.6	WSW 3	d		18	6			9	
Ouargla	157	74.4	+1.1	4.7	+1.8	SSW 1	clair		18	4			2	
El Goléa	394	74.5	+1.5	0.1	-2.5	NNE 1	d		16	0				
Beni Abbès	480	71.5	+0.6	1.0	-0.8	NE 1	d		12	1			39	
Timimoun	294	72.3	+1.1	3.0	-0.4	ENE 2	couvert		16	2			8	
Adrar		"	"	5.2	-0.7	E 3	clair		20	3			38	
In Salah		69.1	+1.0	7.5	+1.5	NNE 5	d		20	8			5	7-17h vent de sable
F. Flatters		"	"	5.0	-1.2	NE 1	d		12	2				
F. Polignac														
Djanet													1	
Tamanrasset													5	
Rabat		69.9	+1.2	10.0	-1.0	SSE 2	Tr. nuag.		"	"				

Situation générale et situation en Algérie — Le baromètre a baissé à l'Est de l'Europe et baissé à l'Ouest. Au Nord et au Nord-Ouest du continent se trouve une vaste dépression (Minimum: Seydisfjord 736m/m), tandis que des pressions élevées s'étendent de la Russie à l'Espagne (770-771m/m), au bassin méditerranéen (769-770m/m) et à l'Afrique du Nord (Géryville 776m/m).

En Algérie, ce matin, le ciel est beau et les vents variables et faibles.

La mer est belle ou peu agitée

Probabilité (valable pour le jour même) — Jusqu'à Midi: Baisse barométrique: Bassin Méditerranéen - Nord Afrique - suivie de baisse par l'Ouest - En Algérie, à l'Ouest: temps très nuageux à couvert puis pluvieux - Vents de Sud à Ouest modérés à assez forts - Température en baisse - A l'Est: temps beau à brumeux - Vents du secteur Sud faibles - Température stationnaire -

	ORAN	ALGER	CONSTANTINE
Littoral et Tell	Très nuageux à couvert puis pluvieux - Vents de Sud à Ouest modérés à assez forts	Très nuageux à couvert Vents de Sud à Ouest modérés	Beau à brumeux Vents du secteur Sud faibles
Hauts Plateaux	Très nuageux à couvert puis pluvieux - Vents de Sud à Ouest modérés à assez forts	Très nuageux à couvert Vents de Sud à Ouest modérés	Beau à brumeux Vents du secteur Sud faibles
Sahara	Beau temps Vents du secteur Est faibles	Beau temps Vents du secteur Est faibles	Beau temps Vents variables faibles

AVIS AUX PORTS

Golfe du Lion	Vents de Sud à Ouest modérés à assez forts
Baléares	
Oran	
Alger	Vents de Sud à Ouest modérés
Bizerte	Vents du secteur Sud faibles

VENTS EN ALTITUDE

Ouest	Algérie	Sud-Ouest à Ouest 10 à 15
"	Sahara	Est à Sud 5 à [illegible]
Est	Algérie	Sud-Ouest à Ouest 24 [illegible]
"	Sahara	secteur Est 5 à [illegible]

Avis aux Agriculteurs

Temperatures extremes	Max	Min
Stations		
Paris	13	5
Nice	"	"
Biarritz	"	"
Strasbourg	"	"

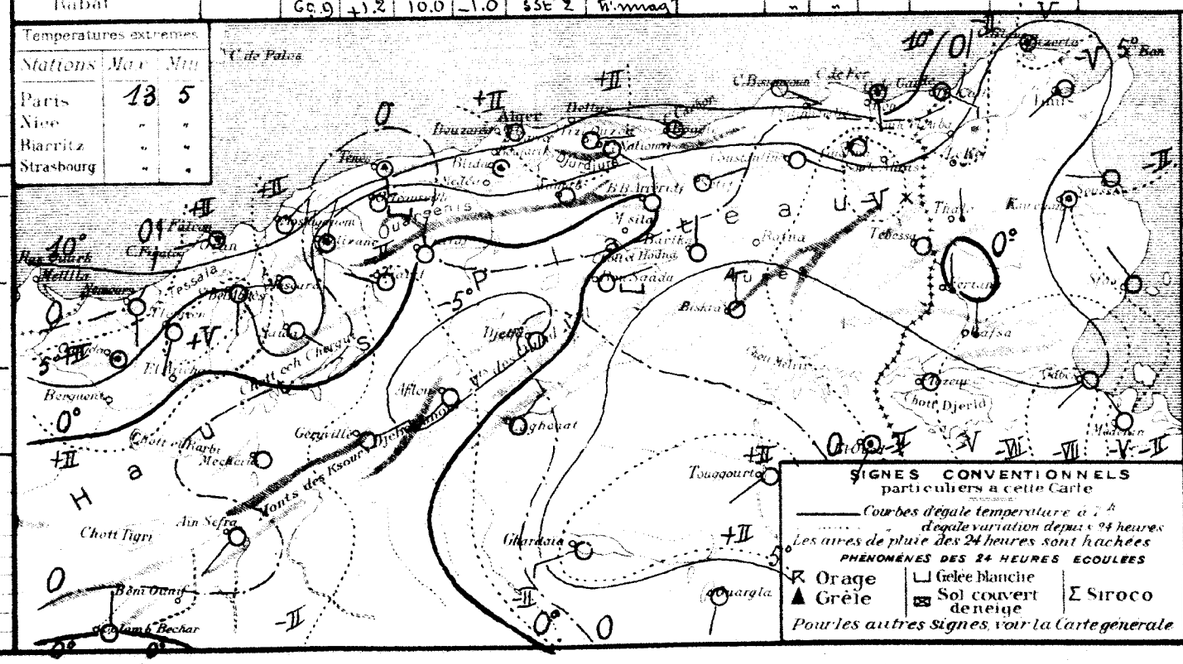

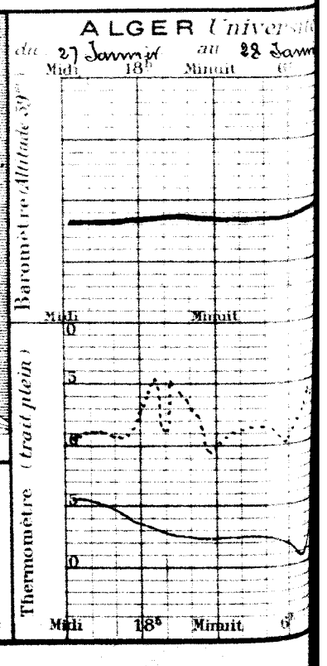

BULLETIN MÉTÉOROLOGIQUE DE L'ALGÉRIE

Vendredi 29 Janvier 1926 — 7h. Matin — 216

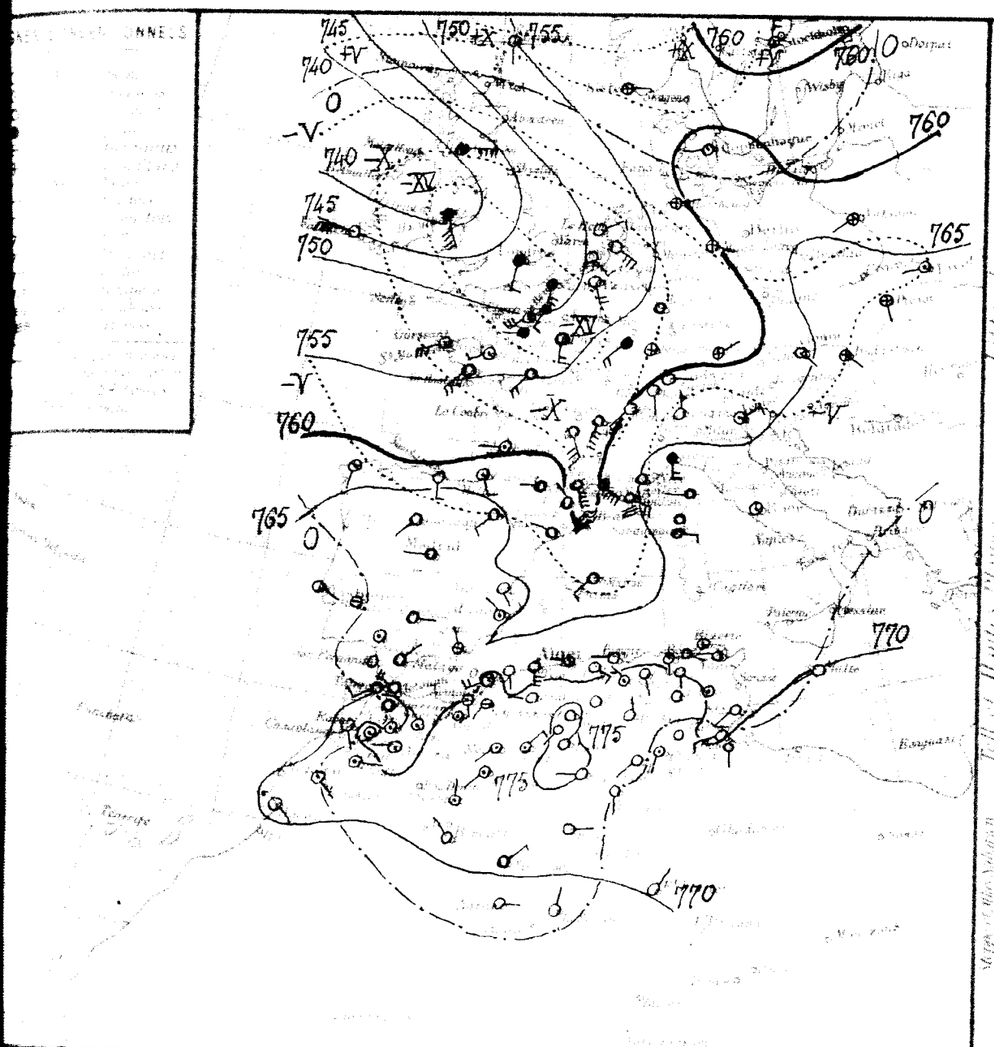

STATIONS	Altitude en mètres	Observation de 7 heures du matin: Pression à 0° au niveau de la mer, observation	diff. en 24h	Température de l'air, observation	diff. en 24h	Vent: Direction et force de 0 à 9		Etat du Ciel	Etat de la Mer	Dans les 24 heures: Températures extrêmes max	min	Pluie en millim.	Pluie du 20 au 29 Janv. millim.	Pluie du 1er Sept. au 20 Janv. millim.	PHÉNOMÈNES
Nemours	+	68.2	-0.2	11.0	+2.0	S	3	nuag.x	Agitée	18	7			179	
Beni Saf	3														
Oran	53													234	
Mostaganem	26	68.2	-1.1	13.6	+3.4	S	2	Beau	Belle	22	7		3.4		
Tenes	59														
Blida	262	68.9	-2.1	10.0	+1.0	Calme		nuag.x		18	9		5.2	418	
Bouzarea	344	67.1	-2.4	13.8	+2.7	SW	1	d.		15	10		2.2	506	
Alger	59	67.6	-2.2	13.8	+2.9	W	1	C. nuag.x	C. Belle	16	10		1.6	445	
Maison Carrée	48	68.2	-2.5	5.6	+1.3	SW	1	nuag.x		17	4		4.4	412	
Bougie	0	68.8	-2.9	14.0	+5.0	W	1	clair	C. Belle	20	9		28.0	716	
Philippeville	45														
Cap de Garde	161	67.9	-3.1	14.8	+2.8	S	1	nuag.x	Belle	17	7		44.1	337	
La Calle	10	"	"	10.9	+2.9	SE	1	clair	Calme	16	9		33.2	443	
Bizerte	0														
Tunis	35	68.6	-3.2	5.4	+0.6	W	1	clair		15	4		38.8	284	
Sfax	5	69.5	"	7.0	"	SW	1	d	Agitée	16	6		1.7	115	
Gabès	580	70.5	-0.4	8.0	+2.0	Calme		C. nuag.x		23	6			217	
Tébessa	896	"	"	10.8	"	SW	2	nuag.x		19	10				
Sidi Bel Abbès	470	71.0	-0.7	6.0	+1.0	SW	1	Brumeux		19	4			147	
Saïda	860	"	"	7.6	+1.6	NE	1	clair		21	6			94	
Mascara	500	70.0	-1.4	7.6	+2.4	Calme		d		18	7		2.0	155	
Relizane	71	69.5	-1.1	5.1	+3.6	SSE	2	couvert		18	1		1.0	60	
Orléansville	112	69.6	-1.4	4.9	+1.9	ESE	1	nuag.x		16	4		5.1	225	
Tiaret	1052	71.0	-1.0	2.2	+1.5	W	1	Beau		17	4		7.6		
Médéa	920	71.9	-1.6	3.0	+3.0	S	3	couvert		17	-2		2.0	227	gelée.
Médéa	920														
Aumale	905	72.2	-2.8	5.5	+3.5	S	2	Beau		14	4		25.1	221	
Fort National	945	68.9	-2.1	9.1	+1.5	SE	3	d		15	9		53.3	565	
Tizi Ouzou	222	69.7	-2.1	5.3	+2.3	NE	1	C. nuag.x		17	5		28.0	535	
Bordj Bou Arréridj	910	70.8	-2.8	3.6	+3.3	SW	1	Beau		14	2		6.0	221	
Sétif	1075	71.8	-0.8	2.2	+0.7	NW	2	nuag.x		14	2		13.3	288	
Batna	1044														
Constantine	660	71.9	-2.4	5.3	+2.9	SSE	1	nuag.x		15	4		61.5		
Guelma	264	69.3	-2.6	7.1	+4.8	S	1	Beau		18	3		30.9	395	
Tébessa	896	72.2	-1.3	2.6	+2.2	Calme		clair		12	0		23.0	122	gelée.
El Aricha	125														
Ain Sefra	1075	71.7	-1.2	1.9	+2.2	SW	1	nuag.x		19	-2			119	
Méchéria	1100	71.2	-4.7	2.8	+4.3	SW	2	d.		20	"		0.5	204	
Géryville	1289	74.1	-2.2	-1.3	+3.4	NE	3	d.		16	-5			202	
Aflou	1400	73.3	-4.2	1.5	+6.6	SW	1	clair		15	0				
Djelfa	1140	76.2	-2.2	-3.0	+2.0	Calme		d		17	-4			211	
Biskra	550	72.8	-1.6	5.6	+0.8	Calme		d		12	2			155	gelée blanche
M'Sila	400														
Barika	404	"	"	8.2	-1.3	N	1	clair		17	3			112	
Colomb Béchar	700	72.8	-1.4	1.6	+1.6	N	2	nuag.x		18	1			46	
Laghouat	751	"	"	2.8	+1.8	NE	1	clair		17	1			102	
Biskra	125	71.7	-0.5	7.5	+0.5	N	2	d.		18	4			40	
Touggourt	69	72.6	-0.4	8.2	-0.6	SW	1	d		19	2			35	
El Oued	70	"	"	6.0	-0.8	SSW	2	nuag.x		19	5			5	
Tozeur	50	72.1	+2.4	5.0	-1.0	Calme		Beau		17	6			17	
Ghardaïa	526	74.9	+0.1	8.4	0.0	W	1	clair		22	6			3	
Ouargla	157	74.2	-0.2	2.7	-2.0	S	1	d		19	3			2	
El Goléa	394	73.6	-0.9	-0.4	-0.5	E	1	d		16	-1				
Beni Abbès	417	71.4	-0.1	1.0	0.0	NW	1	d		18	0			39	
Timimoun	294	71.2	-1.1	2.4	-0.6	NE	3	couvert		18	1			8	
Abéché				1.2	-2.0	E	2	clair		22	1			38	
In Salah		68.6	-0.5	2.4	+0.9	NNE	1	clair		21	9			5	
El Platrons		"	"	6.9	+1.9	NE	1	d		17	2				
El Bolenghi															
Djanet														1	
Tamanrasset														5	
Rabat		70.2	+0.3	10.0	0.0	SSE	2	clair		"	"				

Temperatures extrêmes

Stations	Max	Min
Paris	9	7
Nice	12	4
Biarritz	"	"
Strasbourg	"	"

Baromètre — Le baromètre a baissé des Iles Britanniques à Malte. Une dépression recouvre le Nord-Ouest de l'Europe (Bolybeau 759mm) et les pressions élevées l'Est et le Sud du continent (Rome 769mm) ainsi que l'Afrique du Nord (Biskra 776mm).

Temps probable et situation en Algérie — En Algérie, ce matin, le ciel est beau ou brumeux. Les vents soufflent en majorité de sud à ouest et sont faibles. La mer est houleuse aux Iles du Levant et à Cette, et un peu agitée ailleurs.

Situation générale — Tunisie — Une dépression recouvre le Nord-Ouest de l'Europe. Les pressions élevées l'Est et le Sud du continent (Rome 769mm) ainsi que l'Afrique du Nord (Biskra 776mm).

Prévisions du temps jusqu'à Midi: Baisse barométrique: Nord et Est du bassin méditerranéen — Est Afrique du Nord — Hausse: Ouest bassin — Ouest Afrique du Nord — Algérie, à l'Ouest: Temps nuageux à très nuageux — Quelques averses — Coups de vent de Sud-Ouest à Nord-Ouest — Température en baisse — A l'Est: Temps brumeux à nuageux — Vents du Sud-Ouest modérés à assez forts — Température en baisse.

	ORAN	ALGER	CONSTANTINE
Tell	Nuageux à très nuageux quelques averses — Coups de vent de Sud-Ouest à Nord-Ouest	Éclaircie puis nuageux à très nuageux — Vents de Sud-Ouest à Nord-Ouest assez forts à forts	Brumeux à nuageux — Vents de Sud à Sud-Ouest modérés à assez forts
Hauts Plateaux	Nuageux à très nuageux — Quelques averses — Coups de vent de Sud-Ouest à Nord-Ouest	Éclaircie puis nuageux à très nuageux — Vents de Sud-Ouest à Nord-Ouest assez forts à forts	Brumeux à nuageux — Vents de Sud à Sud-Ouest modérés à assez forts
Sahara	Beau temps — Vents du secteur Est faibles	Beau temps — Vents du secteur Est faibles	Beau temps — Vents du secteur Sud faibles ou modérés

Côtes — Golfe du Lion: Vents de Sud-Ouest à Nord-Ouest assez forts à forts
Oran: Coups de vent de Sud-Ouest à Nord-Ouest
Alger: Vents de Sud-Ouest à Nord-Ouest assez forts à forts
Bizerte: Vents du secteur Sud modérés

Côtes Ouest — Algérie: Sud-Ouest à Ouest 10 à 12m
Sahara: Est à Sud 8 à 10m
Côtes Est — Algérie: Sud à Sud-Ouest 8 à 10m
Sahara: secteur Sud 8 à 10m

Avis aux Agriculteurs

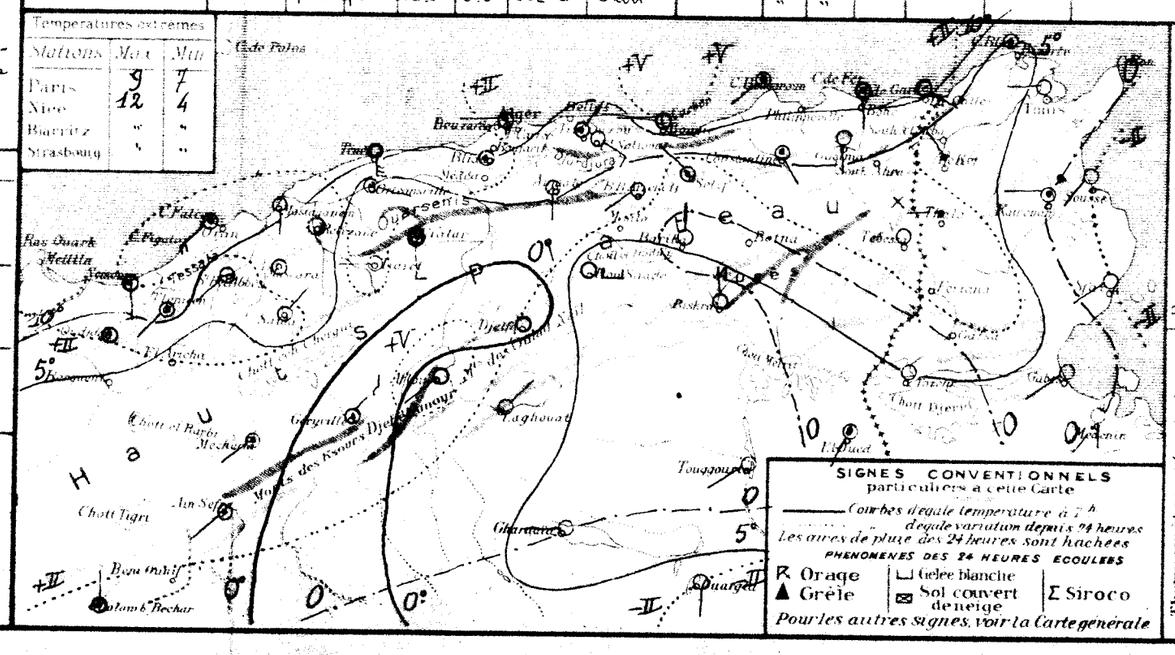

SIGNES CONVENTIONNELS particuliers à cette Carte
Courbes d'égale température à 7h
" d'égale variation depuis 24 heures
Les aires de pluie des 24 heures sont hachées
PHENOMENES DES 24 HEURES ECOULEES
R Orage — ▲ Grêle — ⊔ Gelée blanche — ⊠ Sol couvert de neige — Σ Siroco
Pour les autres signes, voir la Carte générale

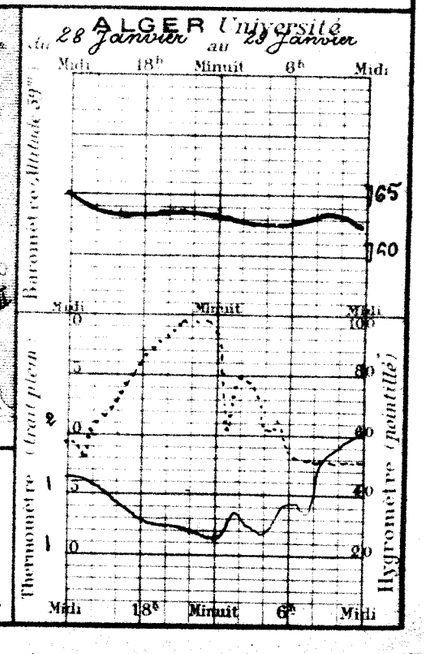

BULLETIN MÉTÉOROLOGIQUE DE L'ALGÉRIE

Samedi 30 Janvier 1926 — 7h. Matin

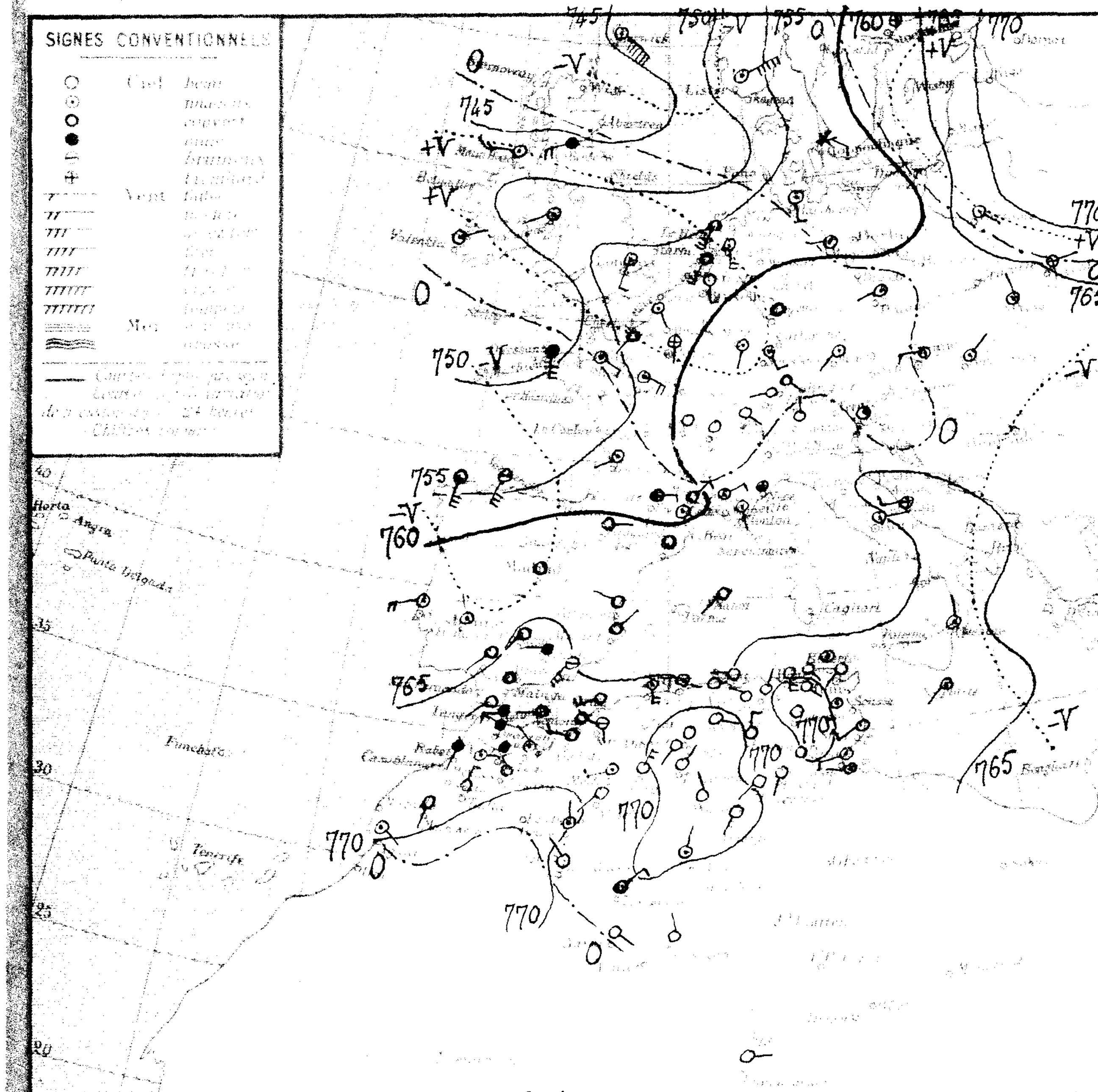

Stations	Altitude en mètres	Pression à 0° et au niveau de la mer: observation	Pression: diff. en 24 h.	Température de l'air: observation	Température: diff. en 24 h.	Vent: direction et force	État du Ciel	État de la Mer	Dans les 24 heures: Températures extrêmes max.	Températures extrêmes min.	Pluie en millim.	Pluie du 20 au 30 Janv. millim.	Pluie du 1er Sept. au 20 Janv. millim.	Phénomènes
Littoral														
Nemours	4	63.8	-4.2	14.8	+3.8	SE 2	couvert	P. agitée	21	8			179	
Beni Saf	[illegible]													
Oran	53	64.6	-4.2	14.2	+0.6	SE 2	Beau	T. Belle	22	10		5.4	234	
Mostaganem	[illegible]													
Ténès	59	65.6	-3.3	10.2	+0.2	Calme	couvert		21	10		5.2	418	
Blida	267	63.7	-3.4	15.4	+1.6	WSW 2	nuageux		17	13		2.2	506	
Bouzaréa	344	64.2	-3.4	14.5	+0.7	W 1	nuageux	Belle	21	13		1.6	445	
Alger	59	64.9	-3.3	10.7	+5.1	Calme	d°		21	7		4.4	412	
Maison Carrée	48	64.5	-4.3	15.0	+1.0	W 2	clair	Belle	22	10		28.0	716	
Bougie	[illegible]													
Philippeville	47	66.0	-1.9	12.0	-2.8	S 4	Beau	Belle	21	9		44.1	337	
Cap de Garde	[illegible]	"	"	11.1	+0.2	SE 1	clair	T. Belle	21	10		33.2	443	
La Calle	[illegible]													
Bizerte	[illegible]	67.3	-1.3	8.2	+2.8	SW 2	clair		20	8		38.8	284	
Tunis	[illegible]	67.0	-2.5	7.4	+0.4	SW 3	d	agitée	18	6		1.7	115	
Sfax	[illegible]	66.4	-4.1	11.0	+3.0	W 5	couvert		21	5			217	
Tell et Hauts Plateaux														
Oujda	[illegible]	"	"	13.0	+2.2	SW 2	d		18	11				
Tlemcen	[illegible]	67.5	-3.5	6.0	0.0	S 1	brumt		20	3			147	
Sidi Bel Abbès	476	"	"	8.4	+1.8	SE 2	clair		23	6			94	
Saïda	[illegible]	66.7	-3.3	8.4	+0.8	W 1	T. nuag.		19	8		2.0	155	
Mascara	[illegible]	65.0	-4.5	6.7	+1.6	W 1	nuag.		21	6		1.0	60	
Relizane	[illegible]	66.1	-3.5	6.5	+1.6	SSE 1	d		18	6		5.1	225	
Orléansville	[illegible]											7.6		
Tiaret	[illegible]	68.9	-3.0	6.6	+3.6	NW 2	couvert		15	2		2.0	227	
Vialar	[illegible]													
Médéa	[illegible]	69.0	-3.2	9.0	+3.5	S 2	Beau		14	5		25.1	221	
Aumale	[illegible]	64.3	-4.6	12.6	+6.5	calme	d		14	2		53.3	565	
Fort National	[illegible]	66.0	-3.7	6.8	+1.5	ENE 1	T. nuag.		19	6		28.0	535	
Tizi Ouzou	222	69.8	-1.0	1.4	-2.2	NW 1	clair		14	0		6.0	221	
Bordj Bou Arreridj	[illegible]	69.2	-2.6	3.0	+0.8	WNW 2	Beau		15	2		13.3	288	
Sétif	[illegible]													
Batna	[illegible]	70.0	-1.9	5.4	+0.1	NNE 2	Beau		17	4		61.5		
Constantine	[illegible]	68.0	-1.3	5.1	-2.0	SE 1	clair		20	3		30.9	395	
Guelma	[illegible]	70.4	-1.8	3.4	+0.8	calme	d		16	2		23.0	128	
Tébessa	[illegible]													
Steppes et Hts Plateaux														
El Aricha	[illegible]	68.5	-3.2	3.9	+2.0	SW 1	Beau		18	0			119	
Aïn Sefra	[illegible]	68.9	-2.3	5.3	+2.5	WSW 3	nuag.		12	0		0.5	204	
Mecheria	[illegible]	70.5	-3.8	0.9	+2.2	NE 4	clair		17	-2			202	
Géryville	[illegible]	71.4	-1.9	0.0	-1.5	SW 1	d		16	-2				
Aflou	[illegible]	73.5	-2.7	-1.5	+1.5	calme	d		16	-3			211	
Djelfa	[illegible]	70.0	-2.8	5.8	+0.2	ESE 1	d		13	3			155	
Bou Saada	[illegible]													
M'sila	456	"	"	5.0	+2.8	NNW 1	clair		18	4			112	
Barika	454													
Sahara														
Colomb Béchar	[illegible]	70.1	-2.7	1.6	0.0	N 1	nuag.		18	1			46	
Laghouat	[illegible]	70.8	"	4.0	+1.2	NE 1	clair		17	2			102	
Biskra	[illegible]	68.8	-2.9	6.5	-1.0	N 3	d		19	5			40	
Touggourt	[illegible]	69.4	-2.6	5.4	-2.8	SW 1	Beau		20	3			33	
El Oued	[illegible]	"	"	5.8	-0.2	SSW 1	d		20	5			6	
Tozeur	50	70.2	-1.9	6.0	+1.0	calme	d		18	0			17	
Ghardaïa	526	71.3	-3.6	7.3	-1.1	NNW 1	clair		20	6			9	
Ouargla	157	71.0	-3.2	3.2	+0.5	SSW 1	Beau		19	3			2	
El Goléa	394	70.4	-3.2	0.3	+0.7	NNE 1	nuag.		17	0				
Beni Abbès	497	69.1	-2.2	0.8	-0.2	NW 1	clair		19	0			39	
Timimoun	294	69.8	-1.4	3.5	+1.1	NE 3	couvert		18	2			8	
Adrar		"	"	1.5	+0.3	SE 1	clair		22	1			38	
In Salah		66.9	-1.7	6.5	-1.9	NNW 2	d		24	8			5	
Ft Flatters														
Ft Polignac														
Djanet													1	
Tamanrasset		"	"	8.9	+1.1	E 2	clair		23	8			5	
Rabat		67.9	-2.3	14.0	+4.0	SSW 2	couvert		"	"				

Situation générale et situation en Algérie

Le baromètre a baissé sur l'Afrique du Nord, le bassin méditerranéen, le Sud-Ouest et le Nord de l'Europe. Une dépression recouvre l'Ouest et le Nord-Ouest du continent (Isafjord 737m/m) et des pressions élevées l'Est (Varsovie 769m/m) ainsi que l'Afrique du Nord (Djelfa 774m/m).

En Algérie, ce matin, le ciel est très nuageux ou couvert à l'Ouest, beau ou brumeux à l'Est. Les vents soufflent de Sud à Ouest et sont faibles ou modérés.

La mer est belle ou peu agitée

Probabilités

Jusqu'à Midi : Hausse barométrique : Nord Maroc, Algérie, Ouest bassin méditerranéen. Baisse : Tunisie, Nord et Est bassin. Sud Maroc. En Algérie, à l'Ouest, temps d'abord très nuageux ou couvert avec pluies puis éclaircies. Vents de Sud-Ouest à Ouest et Nord-Ouest modérés ou assez forts. Température en baisse. A l'Est, temps nuageux à très nuageux ou couvert puis pluvieux. Vents de Sud à Sud-Ouest modérés. Température stationnaire.

	ORAN	ALGER	CONSTANTINE
Littoral et Tell	Très nuageux ou couvert avec pluies puis éclaircies. Vents de SW à W et NW modérés ou assez forts	Très nuageux ou couvert. Pluies. Vents de SW à W et NW modérés ou assez forts	Nuageux à très nuageux ou couvert puis pluvieux. Vents de Sud à Sud-Ouest modérés
Hauts Plateaux	Très nuageux ou couvert avec pluies puis éclaircies. Vents de SW à W et NW modérés ou assez forts	Très nuageux ou couvert. Pluies. Vents de SW à W et NW modérés ou assez forts	Nuageux à très nuageux ou couvert puis pluvieux. Vents de Sud à Sud-Ouest modérés
Sahara	Nuageux ou très nuageux. Vents de Sud à Ouest modérés	Nuageux. Vents du secteur Sud modérés	Beau à nuageux. Vents du secteur Sud modérés

AVIS AUX PORTS

Golfe du Lion : Vents de Sud-Ouest à Ouest modérés
Baléares, Oran : Vents de Sud-Ouest à Ouest et Nord-Ouest modérés ou assez forts
Alger : Vents de Sud à Sud-Ouest modérés
Bizerte

VENTS EN ALTITUDE

Ouest Algérie : secteur Ouest 10 à 12m
" Sahara : Sud-Ouest 8 à 10m
Est Algérie : Sud à Sud-Ouest 8 à 10m
" Sahara : secteur Sud 8 à 10m

Avis aux Agriculteurs

Températures extrêmes		
Stations	Max	Min
Paris	11 / 9	3 / 4
Nice	"	"
Biarritz	"	"
Strasbourg	"	"

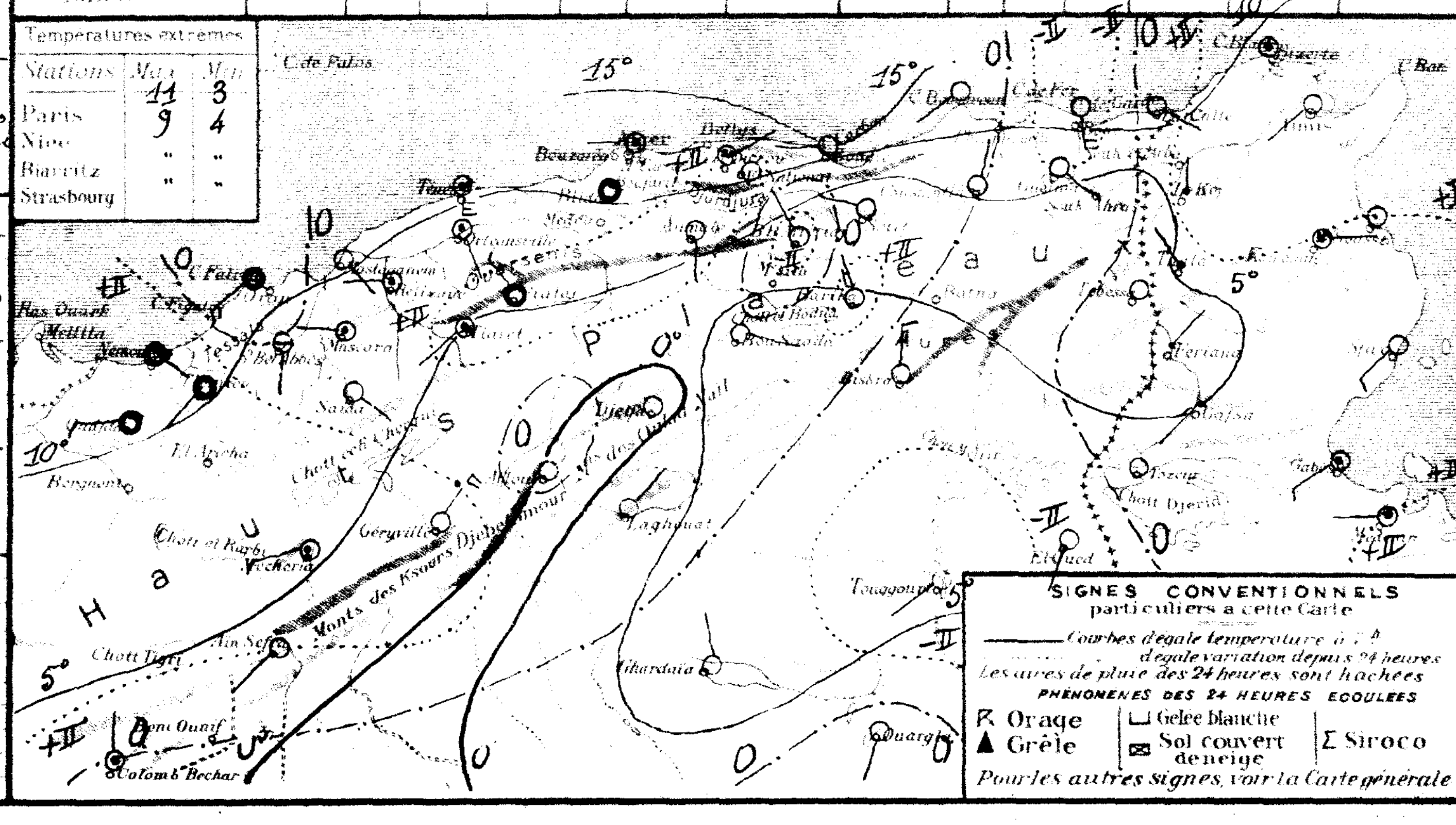

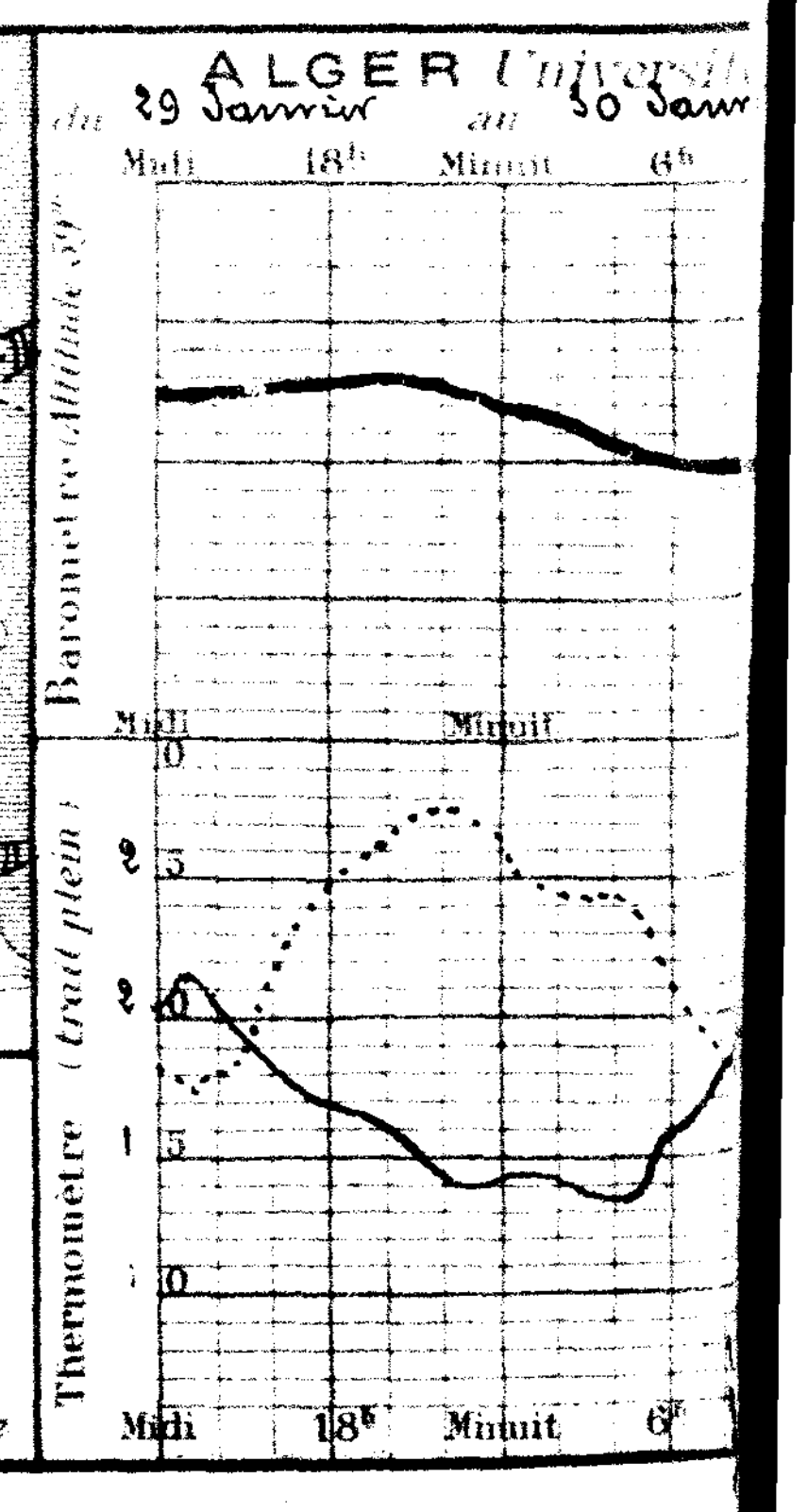

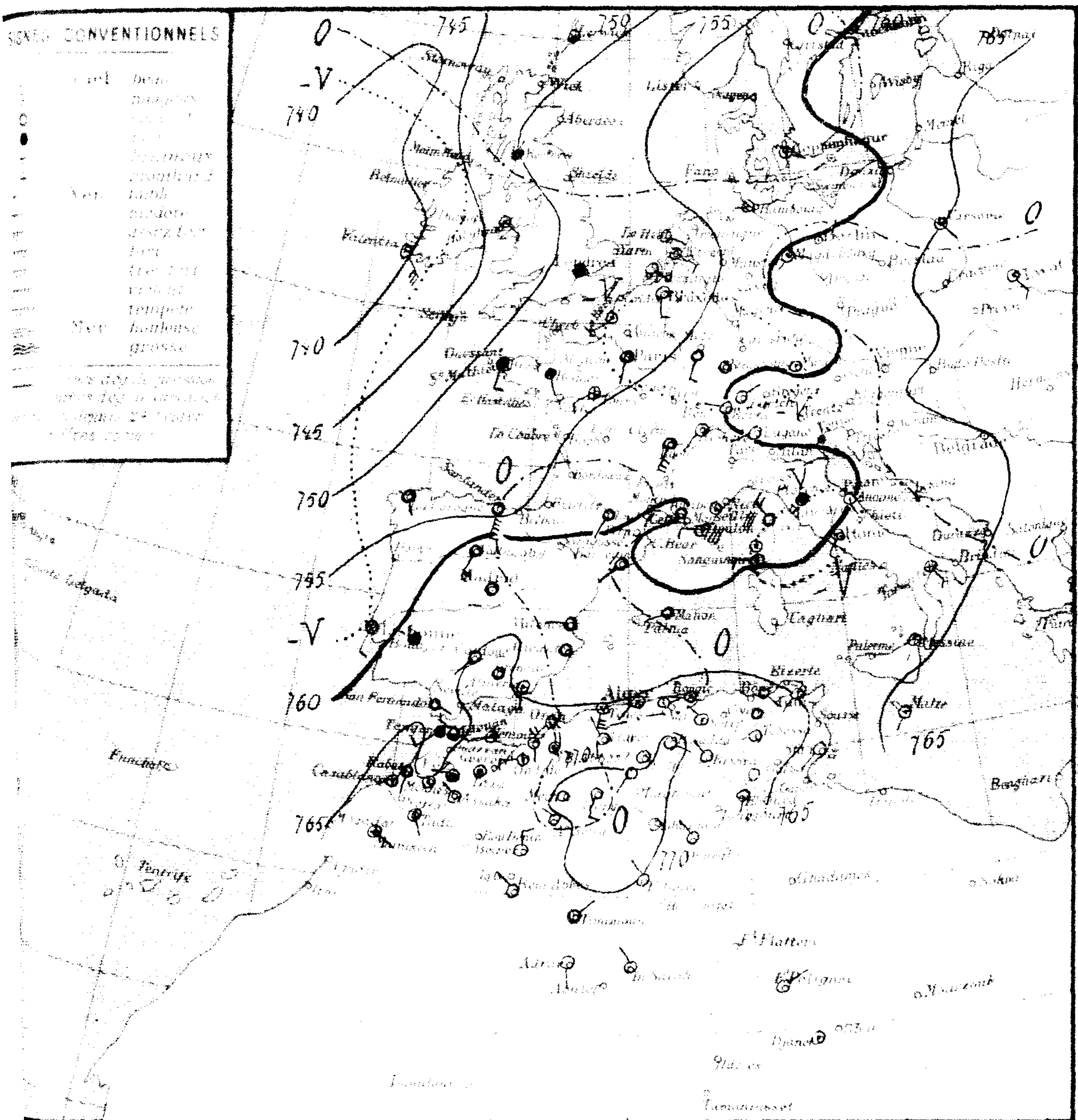

Stations	Altitude en mètres	Pression à 0° et au niveau de la mer: Observation	Pression: diff. en 24 h	Température de l'air: Observation	Température: diff. en 24 h	Vent Direction et force de 0 à 9	État du Ciel	État de la Mer	Dans les 24 heures: Températures extrêmes max	min	Pluie en millim	Pluie du 20 au 31 Janv millim	Pluie du 1er Septbre au 20 Janv millim	Phénomènes
Littoral														
Nemours	4	63.7	+0.1	16.4	+1.8	S 2	Beau	Agitée	21	8			179	
Beni Saf	3													
Oran	53												234	
Mostaganem	20	65.0	+0.4	15.8	+1.6	W 2	clair	Belle	22	10		3.4		
Tenes	59													
Blida	267	68.1	-0.5	15.?	+5.0	calme	5 nuag.		22	11		5.2	418	
Bouzaréa	344	64.4	+0.7	13.?	-2.3	SW 2	clair		17	13		2.2	506	
Alger	59	64.9	+0.7	15.8	+0.7	SW 2	nuag.	Belle	21	14		1.6	445	
Maison-Carrée	48	65.4	+0.5	10.9	+0.2	SW 1	d°		22	10		4.4	412	
Bougie	9	67.3	+0.8	15.0	0.6	W 2	nuag.	Belle	24	10		28.0	716	sirocco hier
Philippeville	47													
Cap de Garde	161	64.2	-1.2	13.8	+1.2	S 2	nuag.	belle	24	11		44.1	337	siroco hier
La Calle	10	"	"	13.8	+2.7	SE 1	clair	calme	21	13		33.2	443	
Bizerte	9													
Tunis	36	65.1	-2.2	9.9	+1.7	SW 2	Beau		20	9		38.8	284	
Sfax	6	63.0	-4.0	7.2	-3.2	SW 1	clair	calme	18	6		1.7	115	
Tell et Hautes Plaines														
Oudjda	580	64.8	-1.6	12.0	+1.0	W 3	7/10 nuag.		18	7			217	
Tlemcen	806	"	"	12.4	-0.6	WSW 2	Beau		16	11				
Sidi Bel Abbès	478	67.5	0.0	5.4	-0.6	N 1	nuag.		17	4			147	
Saïda	880			7.2	-1.2	SE 1	clair		19	5			94	
Mascara	590	67.2	+0.5	8.0	-0.4	W 1	beau		18	2		2.0	155	
Relizane	73	65.1	+0.1	10.2	+4.1	S 6	couvert		19	10		1.0	60	
Orléansville	112	66.2	+0.1	11.8	+5.3	E 1	clair		17	7		5.1	225	
Tiaret	1023	66.8	-0.7	7.8	+1.8	WNW 1	d°		15	7		7.6		
Vialar	860	69.8	+0.8	6.8	+0.2	NW 2	d°		13	5		2.0	227	
Médéa	935													
Aumale	905											25.1	221	
Fort National	942											53.3	565	
Tizi Ouzou	222	66.1	+0.1	10.0	+3.2	ENE 1	8/10 nuag.		18	11		38.0	535	
Bordj Bou Arreridj	915	68.4	-1.4	2.5	+1.1	calme	clair		16	2		6.0	221	
Sétif	1079	69.7	-0.5	4.4	+1.4	NW 1	nuag.		17	4		13.3	288	
Batna	1044													
Constantine	660	66.8	-3.2	10.1	+4.7	SSW 1	nuag.		17	4		65.1		
Guelma	208	65.7	-2.3	7.8	+2.7	calme	couvert		21	7		30.9	345	
Tebessa	860	68.7	-1.7	4.4	+1.0	calme	beau		18	3		23.0	182	
Steppe et Atlas Saharien														
El Aricha	1271													
Aïn Sefra	1073	68.8	0.0	1.0	-2.9	NW 1	Beau		19	1			11.9	
Mecheria	1167	"	"	"	"	calme	d°		15	2		0.5	204	
Géryville	1320	71.3	+1.0	-0.7	+1.8	SSW 3	Beau		15	-2			202	
Aflou	1426	70.2	-1.2	1.0	+1.0	SW 1	clair		15	0				
Djelfa	1160	68.7	-4.8	4.?	+1.2	calme	Beau		18	1			211	
Bou Saada	550	70.3	+0.3	6.0	+0.2	SE 1	beau		15	3			155	
M'sila	486													
Barika	484	"	"	9.0	+4.0	N 1	clair		18	5			112	
Sahara														
Colomb-Béchar	780	69.2	-0.9	2.8	+1.2	N 3	clair		17	3			46	
Laghouat	751	70.3	-0.5	5.0	+1.0	NE 1	d°		17	3			102	
Biskra	125	67.2	-1.6	10.0	+3.5	NW 2	beau		19	6			40	
Touggourt	69	68.3	-1.1	6.0	+0.6	SW 1	clair		20	2			33	
El Oued	70	"	"	6.2	+1.0	SSW 1	Beau		19	5			6	
Tozeur	50	68.0	-2.2	8.0	+1.0	calme	d°		19	4			17	
Ghardaïa	526	70.7	-0.6	9.1	+1.8	NW 2	clair		22	7			9	
Ouargla	157												2	
El Goléa	394													
Beni-Abbès	497	67.1	-2.0	3.3	+3.0	NW 2	clair		20	3			39	
Timimoun	294	68.7	-1.1	5.3	+1.8	NE 2	Couvert		18	4			8	
Adrar		"	"	3.4	+1.9	S 1	clair		22	3			38	
In Salah													5	
F^t Flatters														
F^t Polignac														
Djanet													1	
Tamanrasset													5	
Rabat		62.8	-0.1	15.0	+1.0	SW 2	couvert		"	"				

Situation générale et situation en Algérie : Le baromètre a baissé à l'Ouest de l'Europe d'où une dépression (Valentia 740 m/m) s'avance jusqu'au Nord du bassin méditerranéen (Toulon 75? m/m). La pression reste élevée sur l'Afrique du Nord (Aflou 770 m/m) et à l'est de l'Europe (Lemberg 768 m/m).

En Algérie, ce matin, le ciel est beau; les vents soufflent de Sud à Ouest et sont faibles ou modérés.

La mer est houleuse aux Iles du Levant et à la Corse, belle ou peu agitée ailleurs.

Probabilité valable pour le lendemain : Jusqu'à Midi : Baisse barométrique. Bassin méditerranéen - Nord Afrique. En Algérie, temps beau ou brumeux. Vents variables faibles (secteur Sud dominant). Température en hausse.

	ORAN	ALGER	CONSTANTINE
Littoral et Tell	Beau ou brumeux. Vents variables faibles	Beau ou brumeux. Vents variables faibles	Beau ou brumeux. Vents variables faibles
Hauts Plateaux	Beau ou brumeux. Vents variables faibles	Beau ou brumeux. Vents variables faibles.	Beau ou brumeux. Vents variables faibles.
Sud	Beau temps. Vents de Nord-Est faibles	Beau temps. Vents de Nord Est faibles	Beau temps. Vents variables faibles.

Mer	Golfe du Lion, Baléares	Vents de Sud-Ouest à Ouest faibles ou modérés.
	Oran, Alger, Bizerte	Vents variables faibles (secteur Sud dominant)
	Ouest Algérie	
	" Sahara	
	Est Algérie	
	" Sahara	

Avis aux Agriculteurs

Températures extrêmes

Stations	Max	Min
Paris	11	6
Nice	"	"
Biarritz	"	"
Strasbourg	"	"

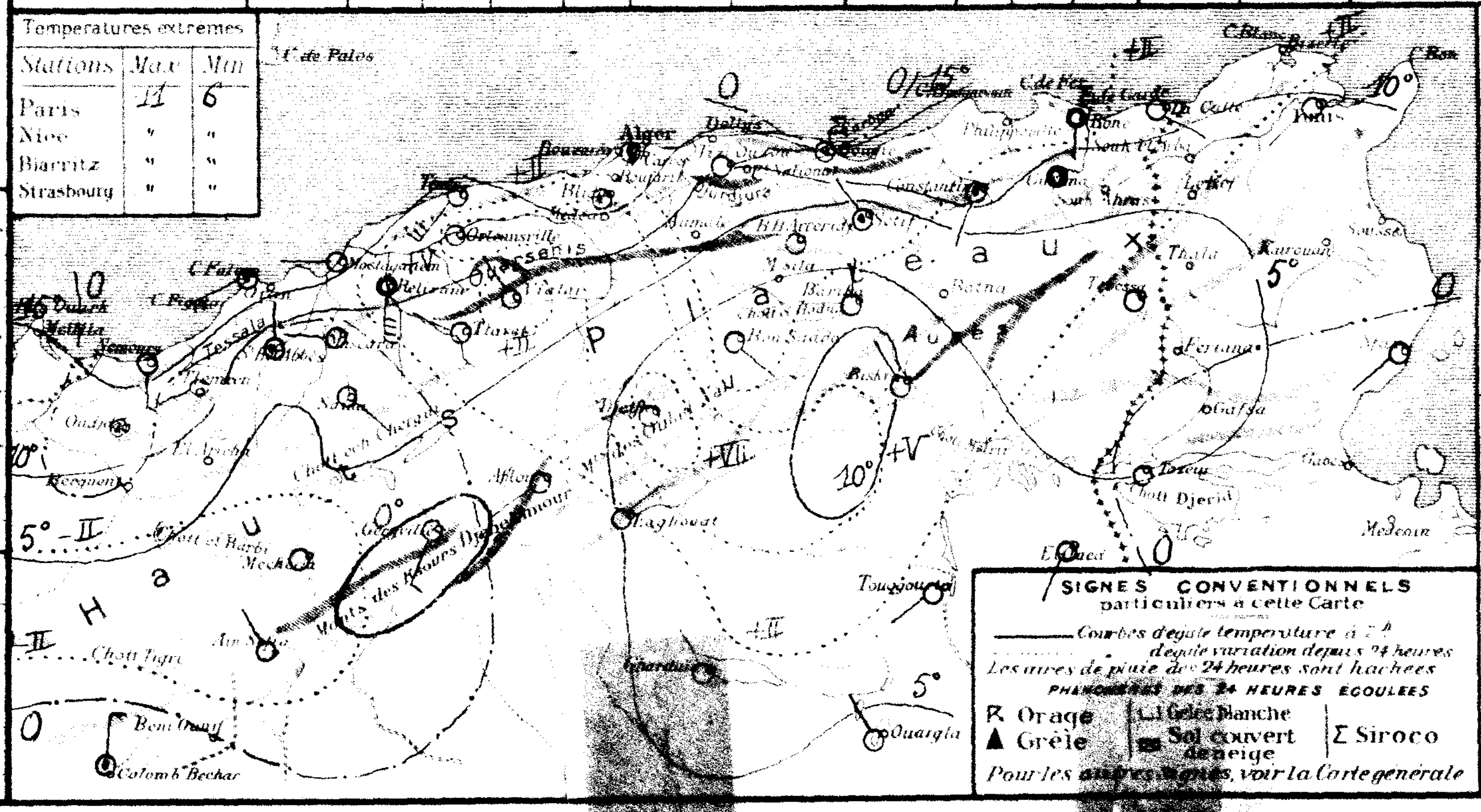

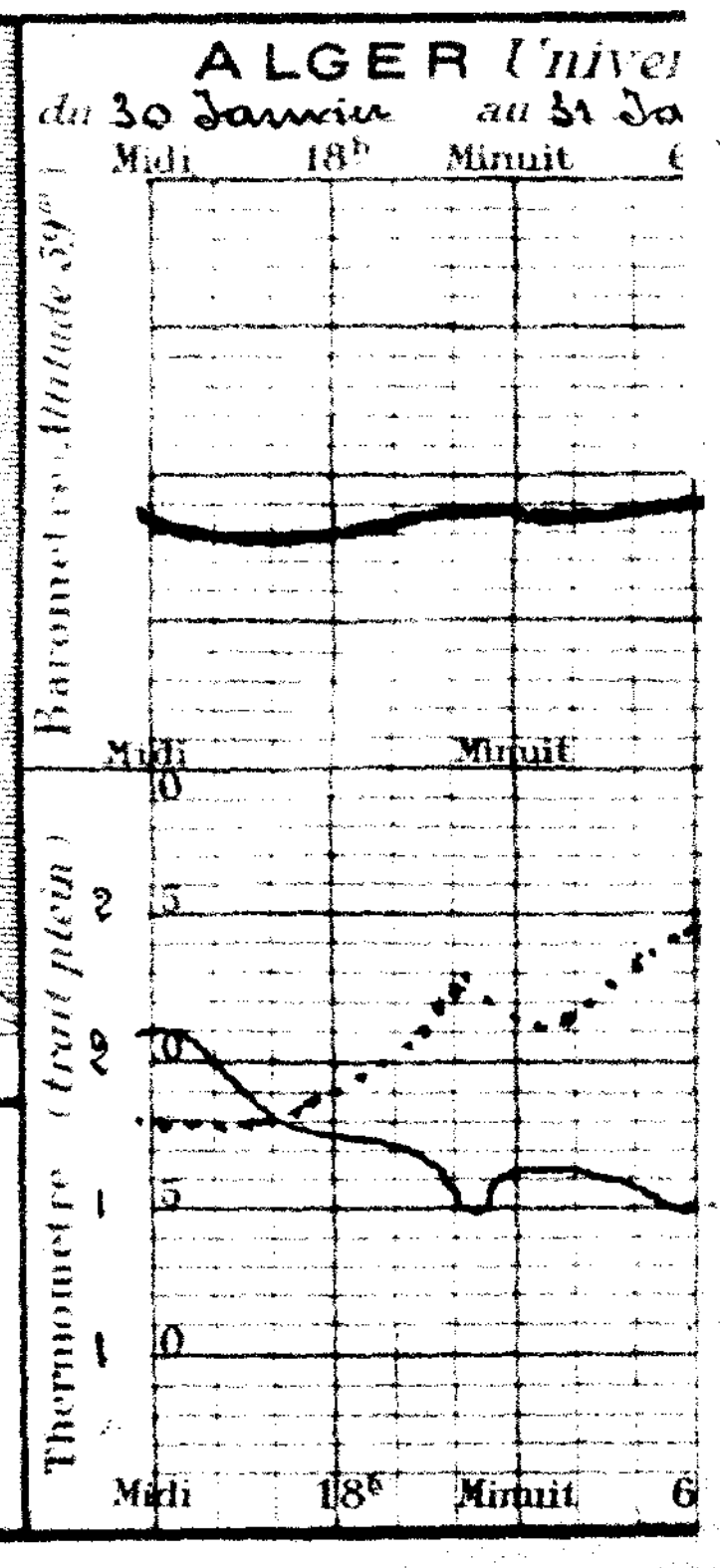

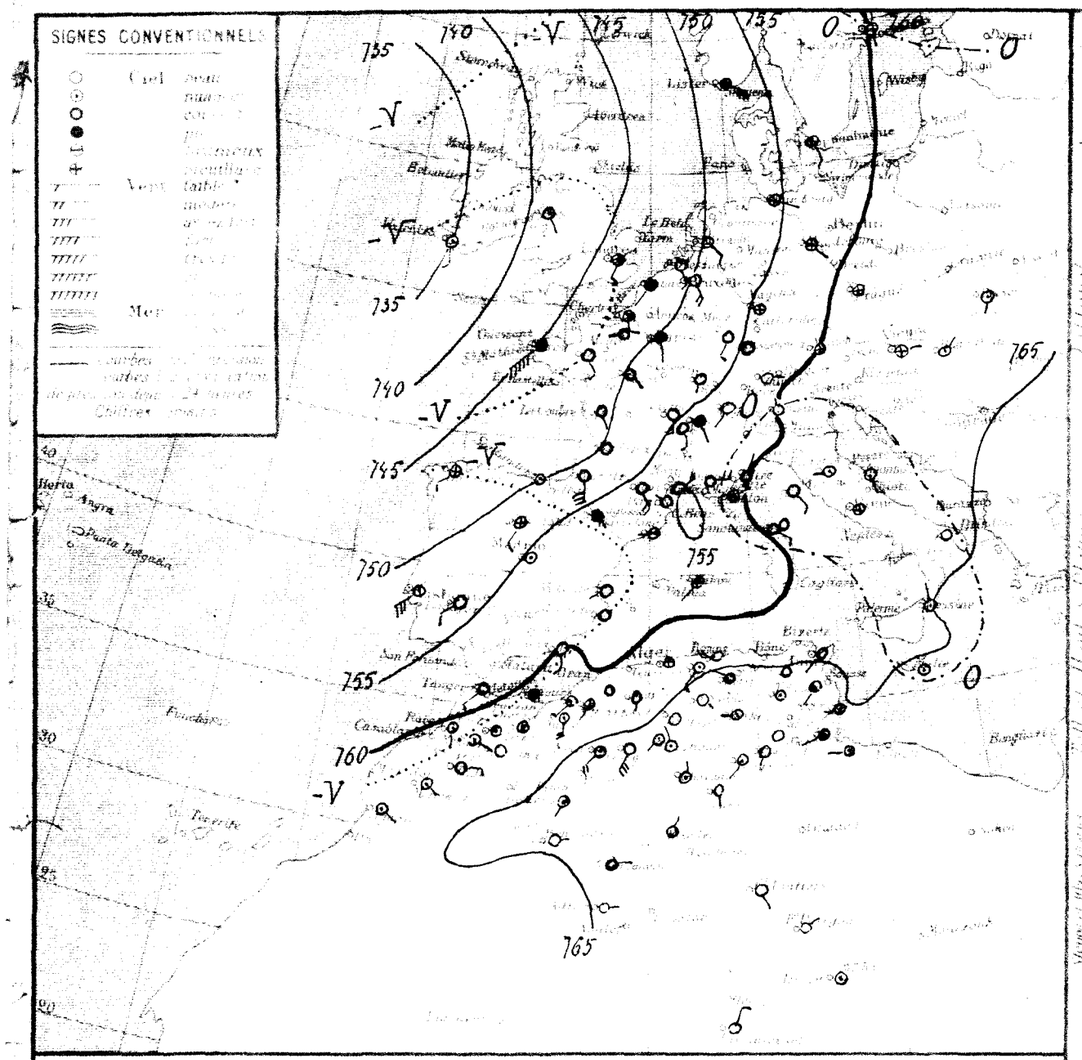

Situation générale et situation en Algérie — La baisse barométrique a été presque générale depuis la veille. Une dépression recouvre la moitié Ouest de l'Europe (Valentia 735mm) et s'étend au bassin méditerranéen (Cette 755mm). La pression reste élevée en Afrique du Nord (Ghardaïa 770mm).

En Algérie, ce matin, le ciel est beau ou nuageux. Les vents soufflent en majorité du secteur Sud et sont faibles ou modérés. La mer est belle ou peu agitée.

Probabilité — Jusqu'à Midi : Baisse barométrique : Bassin méditerranéen – Nord Afrique – En Algérie : Temps nuageux – Vents de Sud à Sud-Ouest modérés à assez forts – Température supérieure à la normale.

	ORAN	ALGER	CONSTANTINE
Littoral et Tell	Nuageux. Vents de Sud à Sud-Ouest modérés à assez forts	Nuageux. Vents de Sud à Sud-Ouest modérés à assez forts	Nuageux. Vents du secteur Sud modérés à assez forts
Hauts Plateaux	Nuageux. Vents de Sud à Sud-Ouest modérés à assez forts	Nuageux. Vents de Sud à Sud-Ouest modérés à assez forts	Nuageux. Vents du secteur Sud modérés à assez forts
Sahara	Beau ou nuageux. Vents d'Est à Sud modérés	Beau temps. Vents du secteur Est modérés	Beau temps. Vents variables faibles ou modérés

...S	Golfe du Lion	Vents de Sud à Sud-Ouest modérés à assez forts
...UX	Baléares	
...RTS	Oran	
	Alger	
	Bizerte	Vents du secteur Sud modérés à assez forts
...NTS EN	Ouest Algérie	Sud-Ouest 8 à 10m
	" Sahara	secteur Sud 8 à 10m
...TITUDE	Est Algérie	Sud à Sud-Ouest 6 à 8m
	" Sahara	Est à Sud 6 à 8m

Avis aux Agriculteurs

OBSERVATION DE 7 HEURES DU M...

STATIONS	Altitude en mètres	Pression à 0° et au niveau de la mer — Observation	Pression — diff. en 24h	Température de l'air — Observation	Température — diff. en 24h	Vent Direction et Force de l'air	Etat du Ciel	Etat de la Mer	Températures extrêmes — Max	Min	Pluie en millim.	Insolation du 31 Janvier au 1er Février — Durée	Insolation — Moyenne du 31 Janvier	PHENOMENES
Nemours	4	58.6	-5.1	18.5	+2.5	SW 3	6 mag	Belle	23	8		179		
Beni Saf	3													
Oran	53											234		
Mostaganem	26	60.6	-4.4	16.2	+0.4	SW 2	beau	Belle	23	12				
Tenes	59													
Blida	267	63.4	-1.7	15.0	-0.2	calme	couvert		22	15		423		
Bougaroni	344	61.0	-3.4	15.9	+2.8	SSW 2	mag		19	15		508		
Alger	59	61.4	-3.5	15.5	+0.3	calme	nuag	Belle	22	15		447		
Maison Carrée	48	61.9	-3.5	14.6	+3.7	calme	6 mag		23	13		416		
Bougie	9	65.1	-0.2	16.0	+1.0	W 4	beau	Belle	20	12		744		
Philippeville	47													
Cap de Garde	161	"	"	14.0	+0.8		brouillard	Belle	23	10		381		
La Calle	10	"	"	14.6	+0.8	SE 4	6 mag	Calme	20	11		476		
Bizerte	0													
Tunis	36	64.4	-0.7	9.8	-0.1	SW 2	couvert		20	8		323		
Malte	8	65.0	+2.0	8.0	+0.8	W 1	6 mag	Agitée	18	6		117		
Philippeville	730	62.4	-2.4	15.0	+1.0	S 4	couvert		21	10		217		
Thiersville	800	"	"	14.3	+1.0	SSW 3	d		19	13				
Sidi bel Abbès	470	63.0	-4.5	9.0	+3.6	SW 1	brumeux		20	6		147		
Saïda	860	"	"	9.6	+2.4	SE 6	d		19	9		94		
Mascara	590	62.9	-4.3	11.6	+3.6	calme	couvert		19	10		157		
Relizane	70	61.5	-3.6	9.2	-1.6	NNE 1	d		25	8		61		
Orléansville	112	62.5	-3.7	9.6	-2.2	SSE 1	beau		20	9		250		
Tiaret	1025	64.7	-2.3	6.5	-1.3	S 1	couvert		17	6				
Médéa	850	63.9	-5.9	8.5	+1.7	SW 3	mag		17	7		229		
Médéa	1100													
Aumale	815	65.3	"	12.5	"	S 2	clair		15	10		246		
Fort National	942	62.1	"	13.1	"	SW 1	mag		16	11		618		
Tizi Ouzou	292	63.6	-2.5	9.0	-1.0	E 1	6 mag		21	8		575		
Bordj bou Arreridj	915	65.4	-3.0	6.7	+1.2	NNE 1	beau		16	6		227		
Setif	1079	65.2	-2.9	6.0	+1.6	WNW 2	couvert		16	5		301		
Batna	1044													
Constantine	660	66.5	-0.3	8.8	-1.3	ESE 2	mag		17	4				
Guelma	268	64.2	-0.9	8.8	+1.0	calme	couvert		20	7		426		
Tebessa	866	67.4	-1.3	5.5	+1.1	calme	6 mag		18	4		145		
El Aouinia	1251													
Ain Sefra	1075											119		
Mecheria	1107					SW 4	mag		"	"		205		
Géryville	1360	68.6	-2.7	1.2	+1.9	SSW 5	couvert		16	"		208		
Aflou	1426	68.4	-1.8	2.2	+1.2	SW 1	6 mag		15	0				
Djelfa	1160	69.2	+0.5	5.0	-2.7	calme	beau		16	2		211		
Bou Saada	530	67.3	-3.0	9.2	+3.2	SE 1	d		17	5		155		
Mostaganem	486													
Batna	484	"	"	8.0	-1.0	N 1	couvert		20	6		112		
Colomb Béchar	769	66.5	-2.7	7.8	+5.0	SW 1	mag		20	7		46		
Laghouat	751	69.1	-1.8	6.4	+1.4	NNW 2	6 mag		19	5		102		
Biskra	125	66.8	-0.4	10.0	0.0	W 1	mag		21	8		40		
Touggourt	69	66.7	-1.6	9.8	+3.2	SW 2	d		21	5		35		
El Oued	70	"	"	7.8	+1.0	SSW 1	beau		21	7		6		
Tuggurt	50	67.0	-1.0	8.0	+3.0	calme	d		19	5		17		
Ghardaïa	526	60.6	-1.3	8.8	-0.3	N 1	mag		25	7		9		
Ouargla	157	68.9	-0.1	3.9	-0.1	S 1	clair		22	4		2		
El Goléa	394	69.2	-0.6	1.9	+0.3	NNE 1	d		21	4				
Beni Abbès	497	65.7	-1.4	8.0	+4.2	E 1	d		24	6		39		
Timimoun	244	67.6	-1.1	7.3	+2.0	E 2	couvert		20	5		8		
Adrar		"	"	4.5	+1.1	E 1	clair		22	4		38		
In Salah		66.8	+0.6	8.1	+0.3	NNE 1	d		25	2		5		
Fort Flatters		"	"	4.0	"	SSE 2	d		22	1				
Fort Polignac														
Djanet		"	"	10.6	+3.4	calme	clair		"	4		1		
Tamanrasset												5		
Rabat		60.9	-6.9	15.0	-2.0	S 2	6 mag		"	"				

Températures extrêmes

Station	Max	Min
Paris	10	8
Nice	14	4
Biarritz	"	"
Strasbourg	"	"

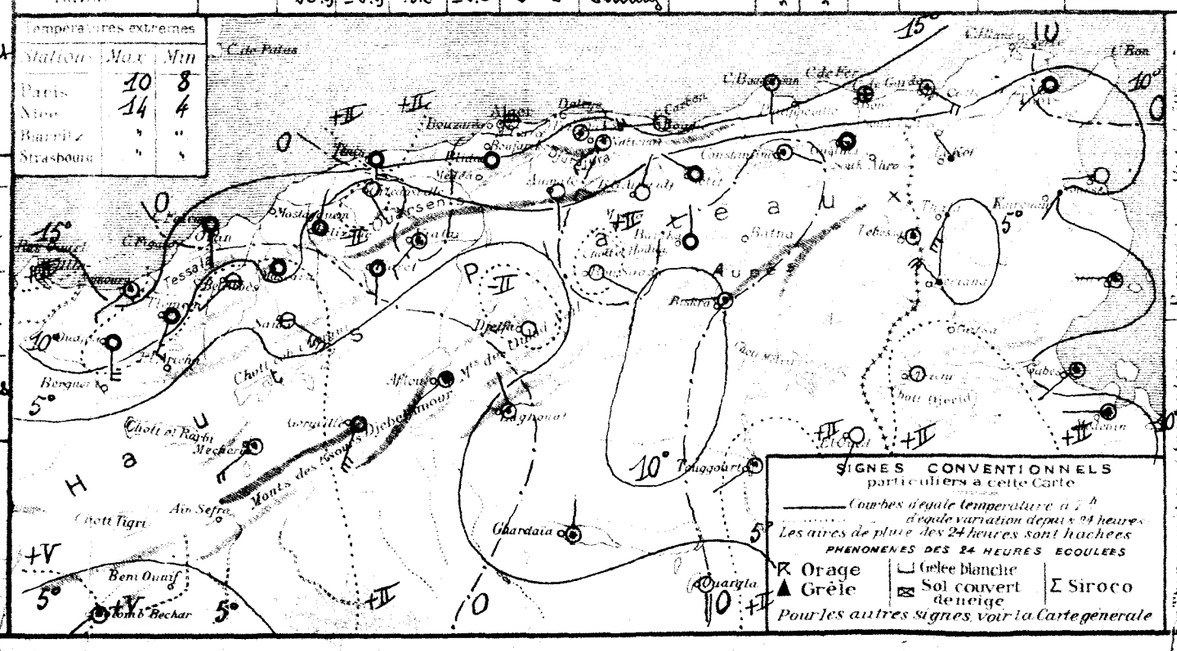

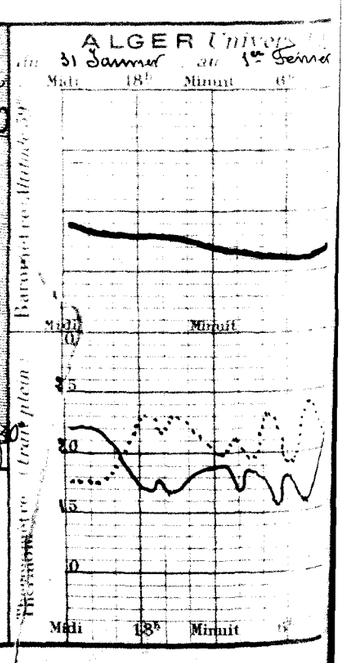

SERVICE MÉTÉOROLOGIQUE

Observations d'Alger - Université

Mois de température moyenne supérieure à la normale, ensoleillé et presque sans pluie, comparable à janvier 1925 pour la durée d'insolation et l'épaisseur de la tranche d'eau recueillie. Ses vents ont soufflé avec une prédominance marquée d'entre S.W et W.N.W.

Nombre de jours de ciel pur 5, de ciel très peu ou peu nuageux 13, de ciel nuageux ou couvert 13. Nébulosité moyenne à 7h 4.4, à 13h 4.0, à 18h 3.7. Moyenne général 4.0.

Nombre d'heures de soleil, mesuré à l'héliographe, 213 (Durée d'insolation possible 305) Fraction d'insolation 0,69.

Nombre de jours de pluie 6. Pluie (de minuit à minuit) 6mm. Déficit 101. Pluie tombée depuis le 1er septembre 445mm. Excès 6.

Rosée les 1, 6, 8, 9, 10, 12, 18, 27. Couronne lunaire le 25.

Valeurs moyennes et extrêmes de la pression, de la température et de l'humidité relative

	Moyenne générale	Normale	Ecart	Minimum moyen	Maximum moyen	Minimum extrême	Date	Maximum extrême	Date
Pression (*)	760.5	759.3	+ 1.2	758.6	762.3	739.1	13	768.9	1
Température	13.1	11.9	+ 1.2	10.6	16.3	8.4	11. 13 et 15	22.0	31
Humidité (**)	76	73	+ 3	57	91	41	23	97	1

(*) Hauteur barométrique en millimètres ramenée à 0° et à la gravité normale (altitude du baromètre 52m).
(**) En centièmes, obtenue par dépouillement de l'enregistreur comparé au psychromètre (formule de Regnault).

Le barogramme est très agité. Il montre, du 11 au 16, une très profonde perturbation à laquelle correspond le minimum du mois (739mm1), l'un des plus bas qui se soit rencontré depuis 1913 (On a noté 738mm9 en 1917). La différence entre le maximum et le minimum extrêmes de pression, 29mm8, présente un très fort écart (+8mm7) sur sa valeur moyenne. La moyenne du mois est supérieure à la normale.

La température moyenne du vent s'est peu écartée de la normale jusqu'au 28 (+2°1 les 2 et 19, – 2°8 le 15); elle l'a très fortement surpassée en fin de mois (+6°5 le 31). La moyenne mensuelle est en excès sur la normale.

La moyenne de l'humidité est supérieure à la normale.

Direction et parcours du vent au sol

Direction	Fréquence	Parcours en kilomètres	Direction	Fréquence	Parcours en kilomètres
N	13	240	S	.	,
N.N.E	8	110	S.S.W	6	111
N.E	6	111	S.W	22	589
E.N.E	,	,	W.S.W	26	619
E	,	,	W	35	519
E.S.E	,	,	W.N.W.	20	310
S.E	,	,	N.W	6	170
S.S.E	,	,	N.N.W	3	41
			Calme	103	,
			Totaux	248	2820

Les mesures vont du 1er Janvier, 7h, au 1er Février, 7h. La direction du vent est relevée de 3 en 3 heures

Nombre d'observations
de vent 145
de calme 103
Total 248

Nombre d'heures de calme
de jour 95
de nuit 212
Total ..... 307 sur 744

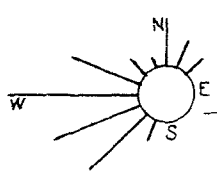

Rose des fréquences



Rose des parcours

Parcours horaire moyen du vent : pour 437h de vent 6453m ; pour 744h (durée du mois) 3790m
Parcours horaire maximum observé : 20km le 17 de 10h30 à 11h30 par vent d'W.S.W.
Vitesse maximum en mètres par seconde : 14m60 le 17, vers 11h5 par vent d'W.S.W.

Comparaison avec les deux années précédentes

	Nombre d'heures de soleil	Pluie (de 18h à 18h) Nombre de jours	Quantités en millimètres	Depuis le 1er Septembre	Pression moyenne	Température moyenne	minimum extrême	maximum extrême	Humidité	Vent dominant
Janvier 1924	167	18	123	513	758.3	11.8	3.0	20.0	79	W
Janvier 1925	225	6	6	299	767.7	11.4	6.8	17.2	80	W.N.W
Janvier 1926	213	6	6	445	760.5	13.1	8.4	22.0	76	W

Direction et vitesse du vent aux diverses altitudes

Altitude en mètres	Nombre d'observations de																	Total des observations	Vitesse moyenne en mètres par seconde	Plus grande vitesse observée
	calme	N	N.N.E	N.E	E.N.E	E	E.S.E	S.E	S.S.E	S	S.S.W	S.W	W.S.W	W	W.N.W	N.W	N.N.W.			
Sondages de l'Aéro-Port de l'Agha (Nombre 30)																				
Sol	15	,	,	,	1	,	,	,	,	,	,	3	3	7	1	,	,	30	1.7	W : 8
500	2	2	1	1	1	3	1	1	,	1	,	2	1	7	1	3	1	28	6.4	N.W : 15
1.000	1	1	2	1	2	1	,	2	,	,	2	1	3	5	2	2	2	27	7.4	W : 20
1.500	,	1	,	,	,	2	,	,	1	,	,	1	3	6	3	3	,	20	9.0	W : 22
2.000	,	2	,	1	,	,	,	,	1	,	,	2	1	4	3	1	,	15	8.0	S.W, W.N.W, N.W : 13
2.500	,	3	,	,	,	,	,	,	,	1	,	1	,	1	3	3	1	13	10.2	N : 17
3.000	,	3	,	,	,	,	,	,	,	,	,	,	,	1	1	1	1	7	9.9	N : 18
3.500	,	4	1	,	,	,	,	,	,	,	,	,	,	,	,	,	,	5	12.4	N : 19
4.000	,	2	,	,	,	,	,	,	,	,	,	,	,	,	,	,	,	2	11.5	N : 17
4.500	,	,	,	,	,	,	,	,	,	,	,	,	,	,	,	,	1	1	8.0	,
5.000	,	1	,	,	,	,	,	,	,	,	,	,	,	,	,	,	,	1	7.0	,
5.500	,	,	1	,	,	,	,	,	,	,	,	,	,	,	,	,	,	1	10.0	,

Coup d'œil sur le Réseau

Janvier a présenté un caractère différent, suivant les régions: beau et peu pluvieux sur la moitié Ouest de l'Algérie, il a été, par contre, très nuageux et relativement pluvieux sur la moitié Est. La température du mois a été normale.

Variations barométriques. On peut distinguer 5 périodes:

1°. du 1er au 7. La pression, d'abord élevée au Sud-Ouest de l'Europe et en Afrique du Nord, baisse du 2 au 5: une dépression se forme du Golfe de Gênes à la Tunisie puis se comble les 6 et 7. Les vents tournent de Sud-Ouest à Nord-Ouest et prennent de la force sur la moitié Est du réseau où il pleut assez abondamment sur les Hauts-Plateaux.

2°. du 8 au 11. Un massif de fortes pressions stationne sur l'Europe continentale et le Nord de l'Afrique; on note des maxima de 776 m/m le 7 à Djelfa et de 786 m/m le 11 à Dorpat. Le ciel est beau ou brumeux par vents faibles et mal dirigés.

3°. du 12 au 16. Une profonde dépression se creuse en Méditerranée occidentale (746 mm. le 14 à Mahon) et s'étend à l'Afrique septentrionale, elle se comble le 16, par l'Ouest. De faibles pluies tombent sur tout le Nord du réseau.

4°. du 17 au 22. Un couloir dépressionnaire réunit deux minima situés respectivement au Nord-Ouest de l'Europe et sur l'Italie et la Méditerranée orientale. Les vents soufflent avec force du secteur Ouest, le ciel est très nuageux ou couvert; de moyennes pluies arrosent le Tell et le Nord des Hauts-Plateaux du 20 au 22.

5°. du 23 à la fin du mois. La pression est élevée sur nos régions et basse au Nord de l'Europe. Le temps est beau ou peu nuageux, sauf du 24 au 26, où il pleut abondamment sur la moitié Est de l'Algérie par suite de la formation momentanée d'un minimum secondaire à l'Est de la Tunisie.

Pourcentage des prévisions exactes du Bulletin quotidien de Janvier 1926

		Force et direction du vent	Nébulosité et précipitations
Ouest-Algérie	Littoral et Tell	74 %	68 %
	Hauts-Plateaux	74 %	68 %
	Sahara	81 %	90 %
Est-Algérie	Littoral et Tell	93 %	90 %
	Hauts-Plateaux	93 %	87 %
	Sahara	84 %	87 %
	Bizerte	81 %	
	Golfe du Lion	93 %	

Le Météorologiste : L. Petitjean

Comparaison des minima sous abri et à 10 cm du sol

Stations	Minimum moyen		Minimum extrême			
	sous abri	à 10 cm du sol	sous abri	date	à 10 cm du sol	date
Alger	10.6	9.6	8.4	11.13.15	7.5	11.13
El-Ançor	0.4	7.6	7.0	13.27	3.0	6.27
Guelma	5.2	3.0	-0.3	13	-1.2	11.13.29
Sidi bel-Abbès	2.6	1.9	-2.8	26	-3.4	26

Stations	Minimum moyen		Minimum extrême			
	sous abri	à 10 cm du sol	sous abri	date	à 10 cm du sol	date
Mascara	6.0	3.8	2.8	26	0.4	26
Sétif	1.7	-1.1	-1.3	17	-6.1	28
Tolga	5.6	3.7	0.2	12	-2.0	12
Beni-Abbès	"	"	"	"	"	"

Végétation - Dans les plaines et les parties basses du Tell, la végétation, favorisée par des journées ensoleillées et une température relativement douce, présente une avance de plus d'un mois sur une année moyenne. Dans les endroits abrités, la vigne a débourré et des feuilles apparaissent. Quelques parcelles de blé et d'orge sont déjà en épis, dans certaines parties du versant Sud du Tell oranais (Falat) et du steppe constantinois (Barika). Les emblavures commencent néanmoins à souffrir du manque d'eau.

Sur le Steppe et les hauts plateaux, malgré des gelées blanches assez fréquentes, les paturâges sont encore abondants; ils commencent à s'épuiser sur la région saharienne.

On signale, des Ottafs, que les vers blancs ont causé des dégâts considérables aux récoltes, dans la plaine du Chéliff.

Le cheptel est en bon état. On signale seulement des cas de morve dans les régions de Sourmel, Guiard, St Maur et Tlemcen.

Orages et grêle - I° Orages - Département d'Oran - St Maur, 14.

Département d'Alger - Cap-Bengut, 21, 7h. Haussonvillers, 21, 7h; 24, 13h, avec grêle. Galestro, 24, 16h30. Orazga, 21; 24.

Département de Constantine - Cap Sigli, 24, avec grêle. Bougie, 4, 23h. Cap Bougaroni, 4, 10h, avec grêle; 15, 2h; 25, 6h. Collo, 4. Cap-de-Garde, nuit du 2 au 3; 4; 25. Bône, 3, 3h40; 4, 14h15; 25. Cap Rosa, nuit du 3 au 4, avec grêle. La Calle, 3, 2h30. Bessombourg, 4, avec grêle; 22, 25, avec grêle. Edough, 4. Bugeaud 3, avec grêle. Oin-Mokra, 3; 5, avec grêle. Barral, 4, 13h15. Kerrata, nuit du 3 au 4. El-Arrouch, nuit du 2 au 3; 4, avec grêle. Jemmapes, 4, 7h20. Guelma, 4. Munier, 3, 4h. Condé Smendou, 4, 24h.

II° - Grêle - Département d'Alger - Tigzirt, 24, 19h30; 25, 1h. Ménerville, 24, 14h30. Galestro, 24, 15h. Fort-National 24. Bouïra, 24, 15h.

Département de Constantine - Cap Carbon, 24, 13h. Cap Bougaroni, 4; 24, 15h30; 25, 5h et 10h. Herbillon, 4, 13h10. Bône, 4, 11h45; 6, 2h. Cap Rosa, 4, 14h. La Calle, 4, 13h. Bessombourg, 5. Oin-Fedden, 4; 5. Oin-Mokra, 4. Gexenna, 3, 8h; 5, 22, 12h; 24, 12h; 25. Akbou, nuit du 4 au 5. Amouchas, 4, 7h. Meila, 4. Sidi-Mabrouk 4; 5; 25. Souk-Ahras, 4, 10h30; 17.

Séismes. Oran, 9, 15h30. Rouïna, 19, 1h15, direction E-W. El-Arrouch, 25, 2h50, assez fort.

Le Météorologiste : J. Loisel

Le Directeur : A. Lasserre

Université d'Alger - Altitude 59m — Janvier 1925

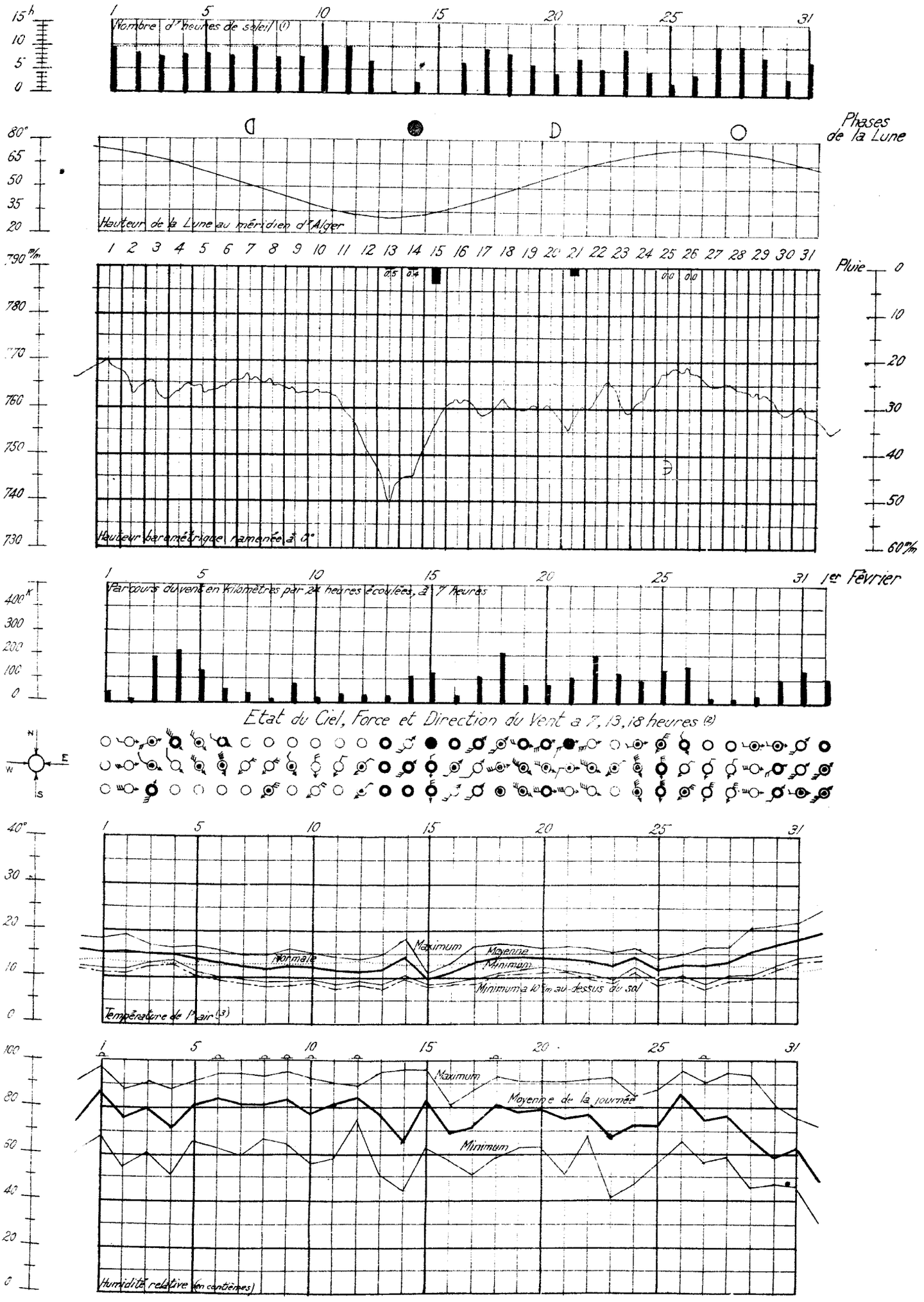

(1) Le pointillé donne la durée de la présence du soleil au-dessus de l'horizon.

(2) Etat du Ciel et Phénomènes. — ○ Beau, ◉ Nuageux, ● Couvert, ● Pluie, ☽ Couronne lunaire.
Force du Vent. — Une petite penne correspond à une unité de l'échelle télégraphique. Une grande penne vaut cinq petites pennes

(3) Le pointillé représente la moyenne normale du maximum et du minimum, le trait mixte le minimum à 10 m au-dessus du sol.

BULLETIN MÉTÉOROLOGIQUE DE L'ALGÉRIE

Année N° 33 — Mardi 2 Février 1926 — 7h. Matin

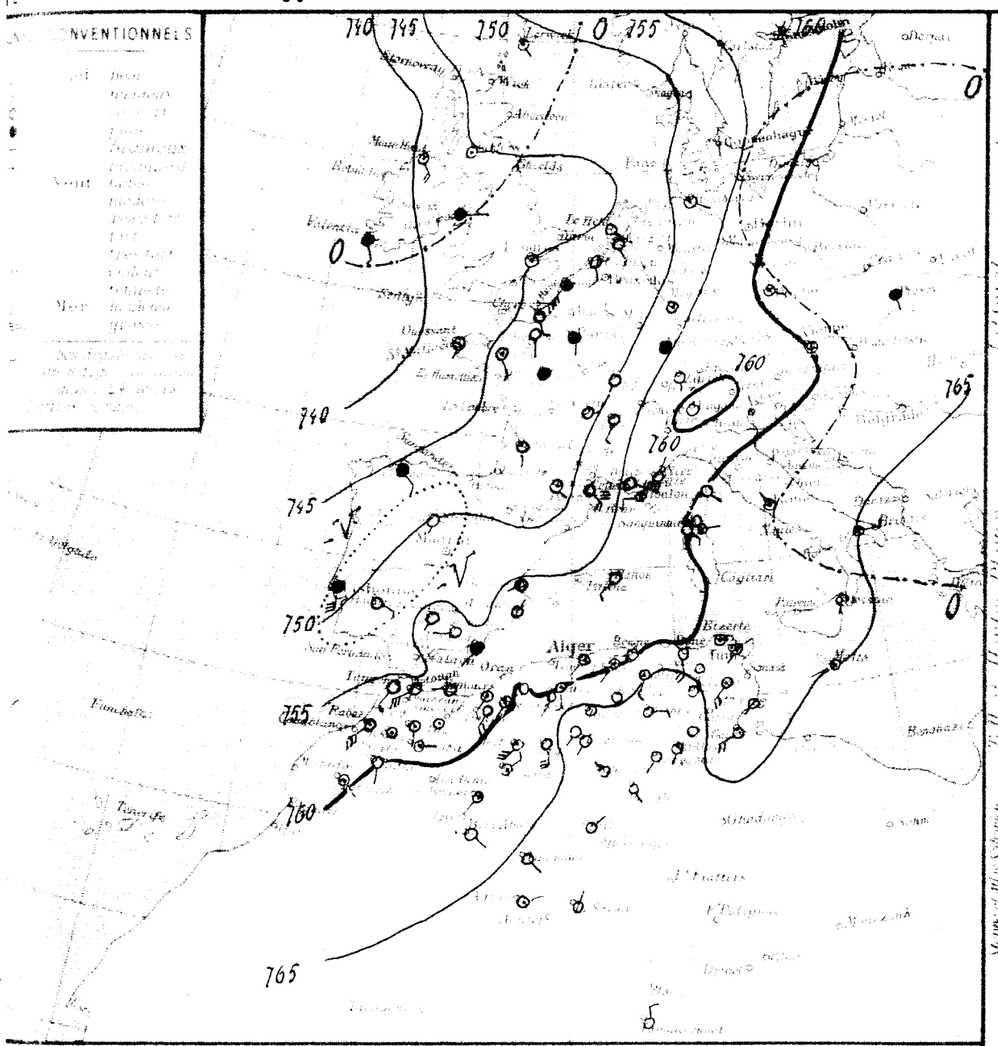

Stations	Altitude en mètres	Observation de 7 heures du matin: Pression à 0 réduite au niveau de la mer (observation)	(corrigée)	Température de l'air (observation)	(corrigée)	Vent (direction et force de 0 à 9)	État du ciel	État de la Mer	Dans les 24 heures: Température extrême —	—	Pluie en millimètres	Pluie 24 heures	Pluie depuis le 1er Janvier	Phénomènes
Littoral														
Nemours	+	56.4	-2.6	13.5	+1.0	SW 4	C. mag.	Agitée	25	13		179		
Beni Saf	3													
Oran	5											234		
Mostaganem	2													
Tenes	50													
Blida	267	59.6	-3.8	20.0	+5.0	S 4	C. mag.		24	16		423		
Bouzareah	344	57.4	-3.6	17.9	+3.0	SSW 4	nuag.		21	17		508		
Alger	50	58.2	-3.2	17.5	+2.0	SW 3	C. mag.	Belle	25	17		447		
Maison Carrée	+8	58.7	-3.8	15.6	+1.0	SW 2	C. mag.		25	14		416		
Beni	"	58.6	"	18.0	+2.0	W 2	Beau	Belle	25	16		744		
Philippeville	+7													
Cap de Garde	[illegible]	60.1	"	17.7	+3.7	S 4	Beau	Belle	23	13		381		
La Calle	[illegible]	"	"	16.6	+2.0	SE 5	d	Calme	24	15		476		
Bizerte	"													
Tunis	[illegible]	62.7	-1.7	11.0	+1.2	SW 1	C. mag.		21	10		323		
Sfax	[illegible]	63.9	-1.1	10.0	+2.0	SW 1	Beau	Belle	18	"		117		
Gabès	[illegible]	59.2	-3.2	13.0	0.0	SW 4	couvert		24	10		217		
Tebessa	[illegible]	"	"	12.8	-1.5	S 5	d.		20	12				12h N siroco
Sidi Bel Abbès	+50	59.7	-3.3	9.6	+0.6	SW 1	C. mag.		22	8		147		
Saida	[illegible]	"	"	9.0	-0.6	SE 5	clair		21	8		94		
Mascara	[illegible]	60.3	-2.6	10.8	-0.8	Calme	Beau		21	11		157		
Relizane	[illegible]	57.9	-3.6	10.3	+1.1	S 6	nuag.		25	9		61		
Orléansville	[illegible]	59.3	-3.2	13.7	+4.1	ESE 1	clair		20	8		230		
Tiaret	[illegible]	61.2	-3.5	8.0	+2.4	SW 2	Beau		18	8				
Vialar	[illegible]	61.8	-2.1	8.0	-0.3	S 3	nuag.		17	8		229		
Medéa	[illegible]													
Aumale	[illegible]	65.6	+0.3	9.0	-3.5	S 3	C. mag.		15	9		246		
Fort National	[illegible]	59.3	-2.8	15.1	+2.0	SW 2	d		18	14		618		
Tizi Ouzou	[illegible]	60.3	-3.3	10.7	+1.7	NE 1	Beau		22	10		573		
Bordj Bou Arreridj	[illegible]	64.5	-0.9	4.3	-2.2	N 1	d.		17	4		227		
Setif	[illegible]	64.7	-1.1	0.0	0.0	SSW 3	nuag.		17	5		301		
Batna	[illegible]													
Constantine	[illegible]	65.1	-1.4	8.6	-0.2	WSW 1	nuag.		19	8				
Guelma	[illegible]	62.7	-2.1	11.8	+3.0	calme	Beau		23	8		426		
Tébessa	[illegible]	65.7	-1.7	8.2	+2.7	Calme	clair		19	6		145		
Hauts Plateaux														
El Aricha	[illegible]													
Ain Sefra	1073	62.2	-4.4	8.2	+3.2	NE 3	C. mag.		20	5		119		
Mecheria	1107	61.2	"	9.3	"	SW 5	nuag.		21	7		205		
Géryville	1289	62.5	-6.1	8.2	+7.0	S 5	couvert		17	7		202		
Aflou	1420	65.4	-3.0	3.2	+1.0	SW 1	clair		17	3				
Djelfa	1160	66.7	-2.5	5.0	+2.0	calme	d		18	1		211		
Bou Saada	556	62.4	-4.9	10.8	+1.6	calme	Beau		17	9		155		
M'sila	+60													
Barika	+60	"	"	8.0	0.0	NE 1	clair		19	8		112		
Colomb Bechar	806	63.9	+2.6	7.4	-0.4	SW 2	C. mag.		22	7		46		
Laghouat	751	67.7	-1.4	4.5	-1.6	SW 1	Beau		20	1		102		
Biskra	125	65.1	-1.7	10.0	0.0	E 3	d.		20	8		40		
Touggourt	69	66.3	-0.2	9.0	-0.2	SW 2	clair		23	5		33		
El Oued	70	"	"	8.2	+0.4	SW 2	nuag.		23	3		6		
Tuxeur	50	66.0	-1.0	9.0	+1.0	Calme	Beau		24	3		17		
Ghardaia	526	67.9	-1.7	10.2	+1.4	NW 1	d		23	8				
Quargla	157	67.3	-1.4	3.0	0.0	SSE 1	clair		22	4		8		
El Goléa	394	67.1	-2.1	2.6	+0.7	NE 1	d		23	1				
Beni Abbès	402	62.6	-3.1	11.2	+3.2	SE 2	Beau		25	9		39		
Timimoun	294	66.2	-1.4	6.0	-1.3	SE 2	couvert		23	5		8		
Adrar		"	"	6.7	+2.2	ENE 1	C. mag.		26	5		38		
In Salah		66.2	-0.6	6.7	-1.4	NNE 1	clair		28	7		5		
Fort Flatters														
I. Polidor														
Djanet												1		
Tamanrasset		"	"	9.0	+2.7	N 3	clair		24	5		5		
Rabat		57.5	-3.4	16.0	+3.0	SW 5	nuag.		"	"				

Temperatures extremes

Stations	Max	Min
Paris	11	10
Nice	11	9
Biarritz	"	"
Strasbourg	"	"

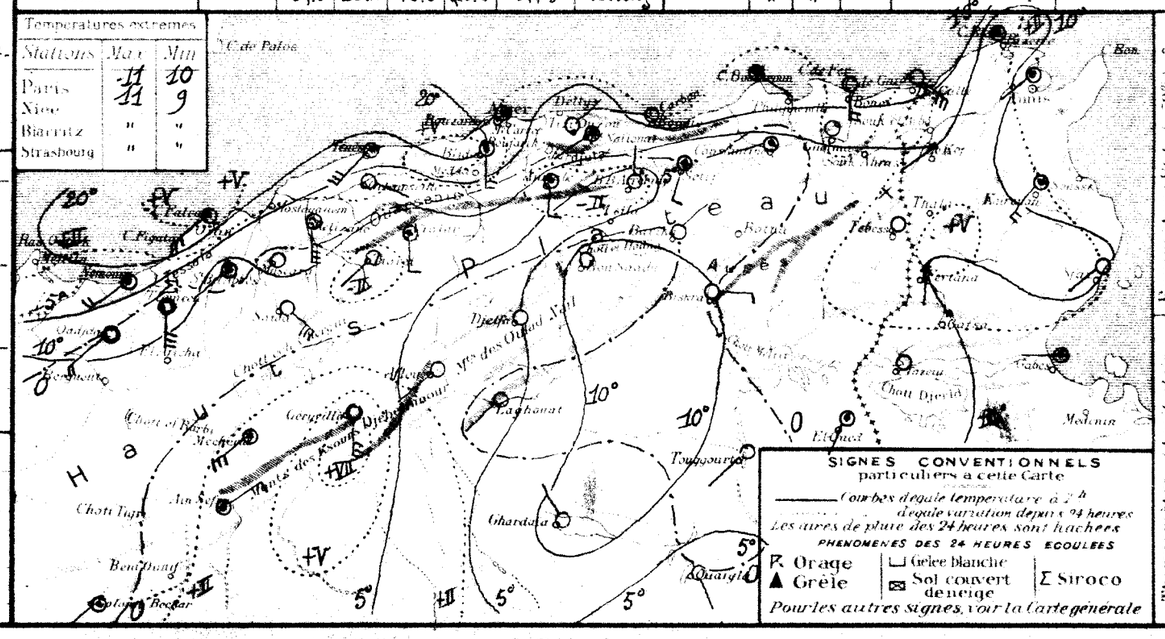

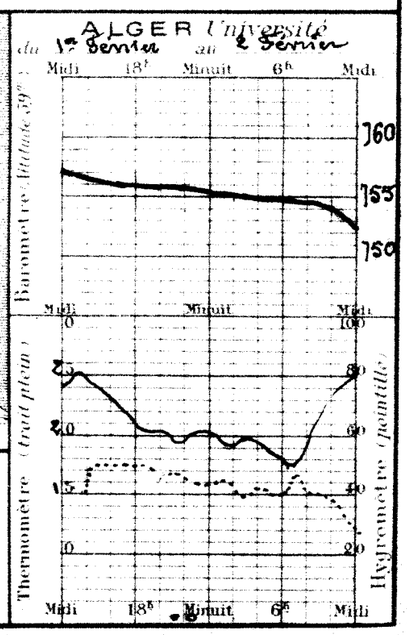

Situation générale et situation en Algérie. La dépression de l'océan Atlantique (Valentia 757mm) a continué à s'étendre sur l'Europe et la Méditerranée occidentales (Cette 752mm). Elle a gagné le Maroc et l'Ouest de l'Algérie (Saïdia 756 - Oran 757mm) - La pression reste élevée dans le Sud-Est algérien (Ghardaïa 768mm).

En Algérie, ce matin, le ciel est beau ou brumeux. Les vents soufflent de Sud à Ouest et sont modérés ou assez forts. La mer est houleuse à Cette et Marignane, belle ou peu agitée ailleurs.

Probabilité (valable jusqu'à minuit). Jusqu'à Midi: Baisse barométrique: Bassin méditerranéen - Nord Afrique - En Algérie, temps brumeux à nuageux et très nuageux. Vents de Sud à Sud-Ouest assez forts à forts - Température supérieure à la normale.

	ORAN	ALGER	CONSTANTINE
Littoral et Tell	Brumeux à nuageux et très nuageux - Vents de Sud à Sud-Ouest assez forts à forts	Brumeux à nuageux et très nuageux - Vents de Sud à Sud-Ouest assez forts à forts	Brumeux Vents du secteur Sud modérés à assez forts
Hauts Plateaux	Brumeux à nuageux et très nuageux - Vents de Sud à Sud-Ouest assez forts à forts	Brumeux à nuageux et très nuageux - Vents de Sud à Sud-Ouest assez forts à forts	Brumeux Vents du secteur Sud modérés à assez forts
Sahara	Brumeux à nuageux Vents du secteur Sud modérés à assez forts	Beau ou Brumeux Vents du secteur Sud modérés	Beau temps Vents du secteur Sud faibles ou modérés

Côtes Nord: Golfe du Lion, Baléares, Oran, Alger — Vents de Sud à Sud-Ouest assez forts à forts
Bizerte — Vents du secteur Sud modérés à assez forts

Côtes Est en Afrique: Ouest Algérie — Sud-Ouest 8 à 10m
" Sahara — secteur Sud 8 à 10m
Est Algérie — Sud à Sud-Ouest 6 à 8m
" Sahara — Est à Sud 6 à 8m

Avis aux Agriculteurs

51e Année N° 34

BULLETIN MÉTÉOROLOGIQUE DE L'ALGÉRIE

Mercredi 3 Février 1926 — 7h. Matin

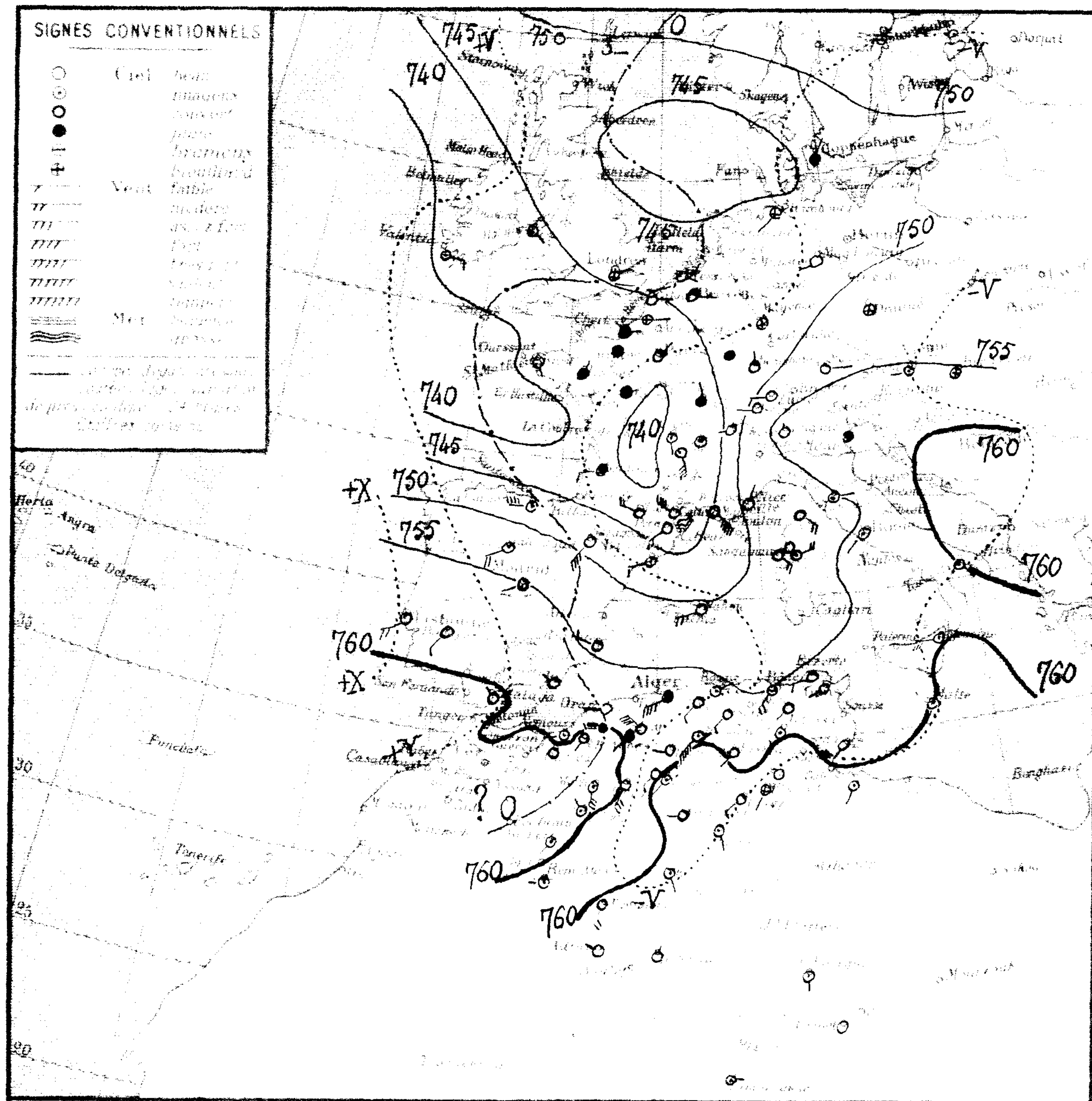

STATIONS	Altitude en mètres	Pression à 0° et au niveau de la mer: Observation	Pression: Diff. en 24h	Température de l'air: Observation	Température: Diff. en 24h	Vent: Direction et force	État du Ciel	État de la Mer	Températures extrêmes (24 h): max	Températures extrêmes: min	Pluie en millim. (24 h)	Pluie du 31 Janv au 4 Févr (millim.)	Pluie du 1er Septe au 31 Janv (millim.)	PHÉNOMÈNES
Littoral														
Nemours	4	58.6	+2.2	15.0	−4.5	W 2	Ennuag'	Agitée	25	11	2.4	2.4	179	Pluie la nuit
Beni Saf	[illegible]													
Oran	55												234	
Mostaganem	21	59.4	"	13.8	"	W 2	Beau	Agitée	16	13				
Ténès	59													
Blida	267	57.9	−1.7	14.0	−6.0	W 4	couvert		25	14			423	
Bouzaréa	344	56.5	−0.9	15.0	−4.9	WSW 5	Ennuag'		22	12	0.1	0.1	508	6h.45 petite pluie
Alger	59	57.2	−1.0	15.5	−2.0	WSW 6	pluie	Agitée	25	15	gttes		447	7h gouttes
Maison Carrée	48	58.0	−0.7	14.2	−1.4	SW 2	Ennuag'		25	14			416	
Bougie	9	56.4	−2.2	16.0	−2.0	ENE 1	d	Belle	27	15			744	siroco hier
Philippeville	47													
Cap de Garde	161	55.1	−5.0	21.8	+4.1	SW 4	brum^x	Belle	23	18			381	siroco
La Calle	[illegible]	"	"	18.7	+2.1	WNW 1	Beau		27	17			476	
Bizerte	[illegible]													
Tunis	36	56.7	−6.0	14.4	+3.4	WSW 1	couvert		25	12			323	
Sfax	6	57.7	−6.2	10.2	+0.2	SW 1	clair	Calme	18	8			117	
Tell et Hauts Plateaux														
Oudjda	[illegible]	60.7	+1.5	11.0	−2.0	calme	couvert		22	10	0.7	0.7	217	Pluie
Tlemcen	[illegible]	"	"	8.6	−4.2	SW 1	d		20	7				
Sidi Bel Abbès	476	61.0	+1.3	9.6	0.0	SW 1	d		23	9	5.4	5.4	147	Pluie la nuit
Saïda	[illegible]	"	"	9.8	+0.8	W 1	d		21	9			94	
Mascara	[illegible]	60.2	−0.1	10.0	−0.8	W 3	pluie		23	9	2.0	2.0	157	Pluie la nuit
Relizane	[illegible]	58.8	+0.9	13.0	+2.7	W 4	d		27	11	1.1	1.1	61	Pluie
Orléansville	112	58.9	−0.6	12.2	−1.5	W 3	d		25	12	0.4	0.4	230	6h.30-7h pluie; siroco hier
Tiaret	[illegible]	59.4	−1.8	6.2	−2.7	SW 2	d		19	6	0.0			Pluie le matin
Vialar	[illegible]	60.0	−1.8	7.6	−0.6	NW 6	couvert		19	7	2.5	2.5	229	Pluie la nuit
Médéa	[illegible]													
Aumale	[illegible]	57.8	−2.8	7.0	−2.0	W 3	pluie		12	7			246	
Fort National	[illegible]	52.3	−1.0	8.4	−6.7	SW 3	couvert		12	8			618	
Tizi Ouzou	222	58.1	−2.2	15.5	+2.8	W 5	d		24	13			573	siroco hier
Bordj Bou Arreridj	[illegible]	58.0	−6.5	11.2	+6.7	SW 3	d		20	8			227	
Sétif	[illegible]	58.2	−6.5	7.9	+1.9	SW 3	d		17	8			301	
Batna	[illegible]													
Constantine	[illegible]	58.6	−6.5	13.9	+3.3	WSW 1	Ennuag'		21	10				
Guelma	[illegible]	56.2	−5.9	14.7	+2.9	SW 1	couvert		25	11			426	
Tébessa	[illegible]	60.0	−5.7	10.4	+2.2	calme	Ennuag'		19	7			145	
Steppes et Atlas Saharien														
El Aricha	[illegible]													
Aïn Sefra	[illegible]	60.8	−1.4	7.2	−1.0	NW 1	Ennuag'		20	7			119	
Mécheria	[illegible]	"	"	"	"	S 5	nuag'		21	8			205	tempête de sable
Géryville	[illegible]	60.1	−2.4	7.4	−0.8	SSW 5	couvert		17	6			202	
Aflou	1420	59.8	−5.6	7.0	+3.2	SW 3	d		17	6				
Djelfa	1160	58.2	−8.5	9.1	+4.1	W 2	d		17	7			211	
Bou Saada	[illegible]	59.9	−2.5	13.6	+2.8	SW 7	Ennuag'		23	11			155	
M'sila	[illegible]													
Barika	464	"	"	15.0	+7.0	S 4	couvert		19	15			112	
Sahara														
Colomb Béchar	[illegible]	60.3	−3.6	7.4	0.0	SW 1	nuag'		22	6			46	12-18h vent de sable
Laghouat	[illegible]	62.4	−5.3	9.3	+4.5	SW 2	Ennuag'		19	6			102	
Biskra	[illegible]	59.4	−5.7	10.0	0.0	SW 2	couvert		20	10			40	
Touggourt	[illegible]	61.4	−5.1	11.2	+2.2	SW 3	d		23	6			33	
El Oued	[illegible]	"	"	10.2	+2.0	SSW 2	brum^x		23	9			6	
Tozeur	50												17	
Ghardaïa	526	61.5	−6.4	14.4	+4.2	W 1	couvert		24	13			29	
Ouargla	[illegible]	62.3	−5.2	5.6	+1.7	SSE 2	nuag'		24	5			2	
El Goléa	[illegible]	61.9	−5.2	8.3	+5.7	SE 2	Ennuag'		24	6				
Beni Abbès	[illegible]	58.5	−4.1	12.0	+0.8	W 1	nuag'		26	10			39	
Timimoun	[illegible]	62.2	−4.0	10.3	+4.3	SSW 4	couvert		24	9			2	
Adrar		"	"	12.4	+5.7	WNW 1	Beau		26	12			38	
In Salah		63.1	−3.1	9.5	+2.8	NNE 1	clair		29	10			5	
Ft Flatters														
Ft Polignac		"	"	13.2	"	S 1	Ennuag'		30	8				
Djanet		"	"	11.4	"	calme	clair		"	7			1	
Tamanrasset		"	"	9.1	+0.1	E 1	Ennuag'		24	7			5	
Rabat														

Situation générale et situation en Algérie. Le baromètre a baissé sur le Nord et l'Ouest de l'Europe. Une dépression s'étend de l'océan Atlantique (Valentia 741mm) à la Méditerranée occidentale (Cette 742mm) et à l'Algérie-Tunisie (Cap de Garde 755mm). En Algérie, ce matin, le ciel est très nuageux ou couvert; les vents soufflent du secteur Ouest avec force. Il a plu cette nuit à l'Ouest et au centre du réseau. La mer est houleuse ou grosse à Cap Falcon, Cap Carbon et Cette, belle ou agitée ailleurs.

Probabilité jusqu'à Midi: Hausse barométrique: Ouest Méditerranée - Afrique du Nord. Baisse: Est Méditerranée - Sud Tunisie. En Algérie, à l'Ouest: temps nuageux - éclaircies; vents du secteur Ouest assez forts à modérés. A l'Est: temps très nuageux - quelques pluies - vents de Sud-Ouest à Nord-Ouest assez forts ou forts. Température en baisse.

	ORAN	ALGER	CONSTANTINE
Littoral et Tell	Nuageux - Éclaircies. Vents du secteur Ouest assez forts à modérés	Nuageux - Éclaircies. Vents du secteur Ouest assez forts	Très nuageux - Quelques pluies - Vents de Sud-Ouest à Nord-Ouest assez forts ou forts
Hauts Plateaux	Nuageux - Éclaircies. Vents du secteur Ouest assez forts à modérés	Nuageux - Éclaircies. Vents du secteur Ouest assez forts	Très nuageux - Quelques pluies. Vents de Sud-Ouest à Nord-Ouest assez forts ou forts
Sahara	Beau temps. Vents du secteur Nord modérés	Nuageux - Éclaircies. Vents du secteur Nord modérés	Nuageux. Vents de Nord-Ouest modérés ou assez forts

AVIS AUX PORTS

Golfe du Lion	Vents d'Ouest à Nord-Ouest assez forts ou forts
Baléares, Oran	Vents du secteur Ouest assez forts à modérés
Alger	Vents du secteur Ouest assez forts
Bizerte	Vents de Sud-Ouest à Nord-Ouest assez forts ou forts

VENTS EN ALTITUDE

Ouest	Algérie	Ouest à Nord-Ouest 8 à 10m
"	Sahara	Nord-Ouest à Nord 5 à 8m
Est	Algérie	Sud-Ouest à Ouest 10 à 12m
"	Sahara	Nord-Ouest à Nord 8 à 10m

Avis aux Agriculteurs

Températures extrêmes: Stations	Max	Min
Paris	12	5
Nice	12	8
Biarritz	"	"
Strasbourg	"	"

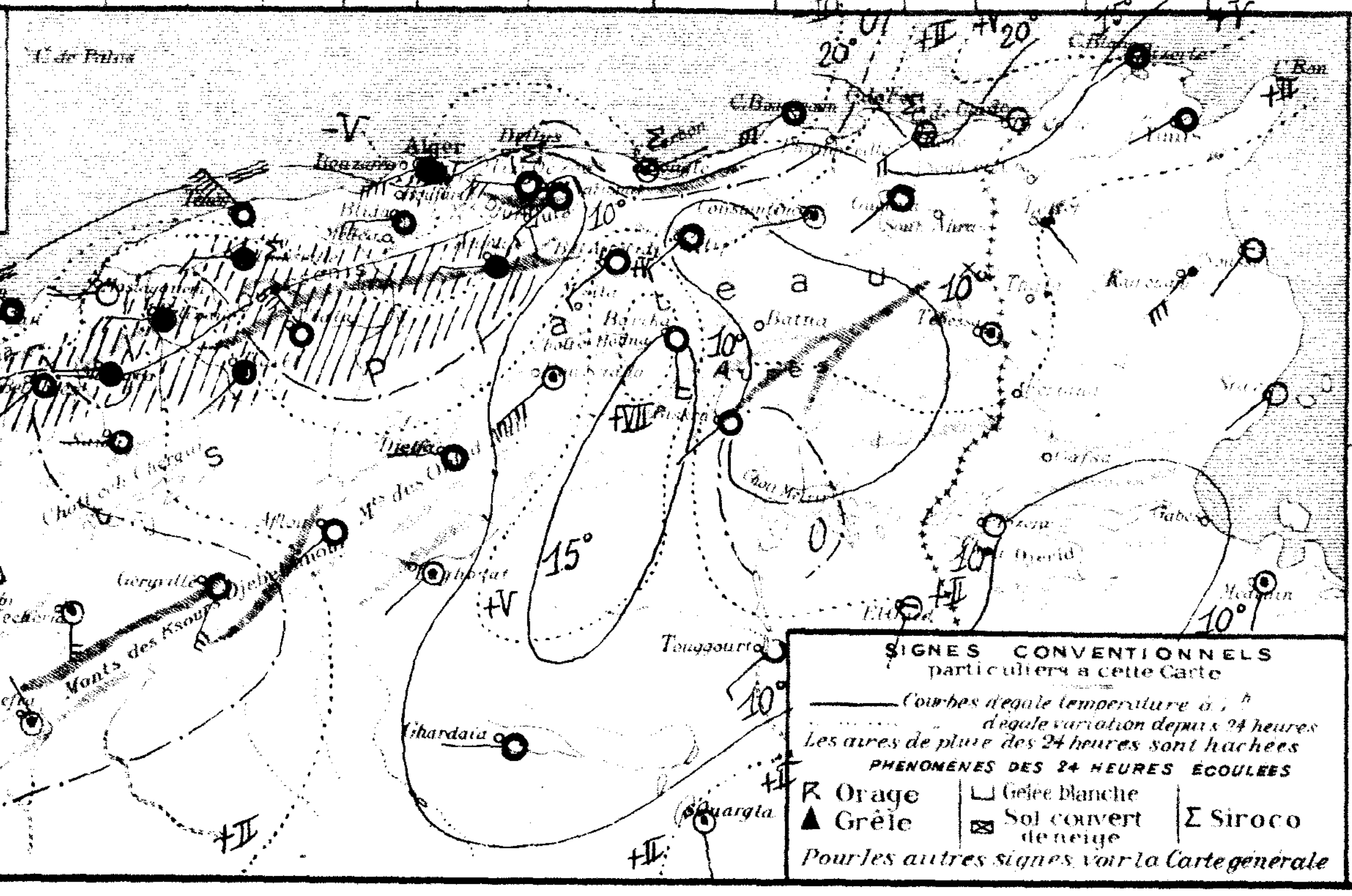

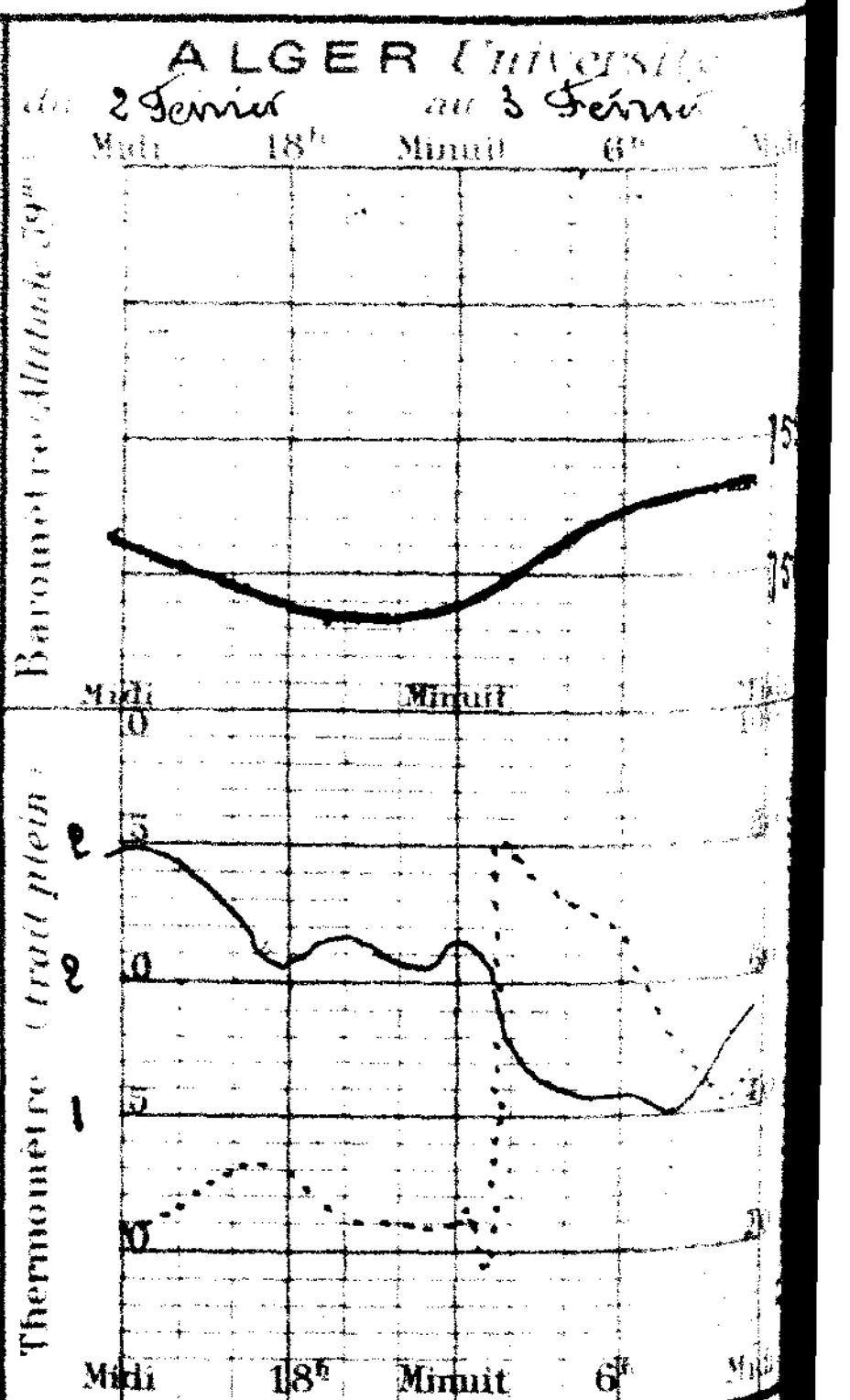

1e Année N° 35

BULLETIN MÉTÉOROLOGIQUE DE L'ALGÉRIE

Jeudi 4 Février 19.. — 7h. Matin

SIGNES CONVENTIONNELS

Ciel: beau, nuageux, couvert, pluie, brumeux, brouillard
Vent: faible, modéré, assez fort, fort, très fort, violent, tempête
Mer: houleuse, grosse

Courbes d'égal..., ... depuis 24 heures ...

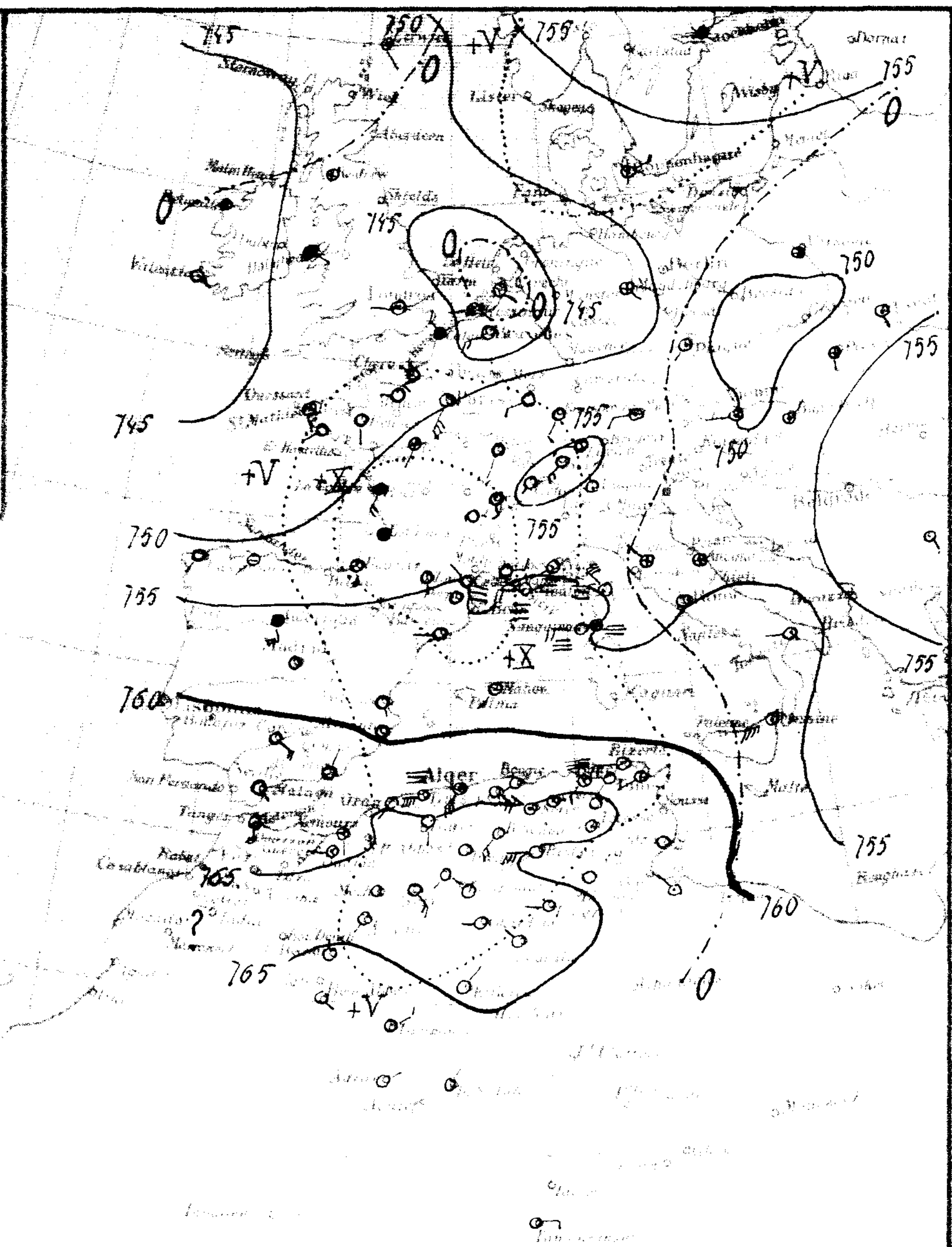

STATIONS	Altitude en mètres	Pression à 0° et au niveau de la mer: observation	Pression: diff. en 24 h	Température de l'air: observation	Température: diff. en 24 h	Vent: Direction et Force	Etat du Ciel	Etat de la Mer	Dans les 24 heures: Températures extrêmes max	Températures extrêmes min	Pluie en millim.	Pluie du 31 Janv au 4 Février millim.	Pluie du 1er Septre au 31 Janv millim.	PHÉNOMÈNES
Littoral														
Nemours	4	61.8	+3.2	15.0	0.0	S 2	Ennag'	agitée	25	7		2.4	179	
Beni Saf	3													
Oran	53												234	
Mostaganem	26	63.2	+3.8	13.2	-0.6	SW 2	clair	agitée	21	12				
Tenès	39													
Blida	267	63.1	+5.2	14.8	+0.8	W 3	nuag'		19	14			423	
Bouzaréa	344	61.7	+5.8	11.6	-1.4	SW 5	Beau		15	11		0.1	508	
Alger	39	62.2	+5.0	13.7	-1.8	SW 5	nuag'	Agitée	19	13	0.0		447	7h.15 hier matin pluie
Maison Carrée	48	63.0	+5.0	10.0	-4.2	SW 1	d		20	8			416	
Bougie	9	63.3	+6.9	15.0	-3.0	WSW 1	Beau	belle	23	10	1.0	1.0	744	10-16h30 pluie
Philippeville	47													
Cap de Garde	161	62.5	+7.4	12.6	-9.2	SW 3	nuag'	houleuse	21	9			381	
La Calle	15	"	"	12.0	-6.7	SE 3	clair	agitée	20	11	gttes		476	16h.45 gouttes
Bizerte	9													
Tunis	36	62.1	+5.4	8.9	-5.5	WSW 2	Ennag'		19	8	gttes		323	gouttes la nuit
Sfax	8	61.7	+4.0	10.0	-0.2	Calme	clair	Agitée	21	9			117	
Tell et Hauts Plateaux														
Oudjda	580	61.6	+3.9	10.0	-1.0	W 2	Ennag'		19	6		0.7	217	
Tlemcen	806	"	"	11.6	+3.0	SW 1	nuag'		13	9				
Sidi Bel Abbès	476	64.2	+3.2	7.4	-2.2	W 1	Ennag'		15	3		5.4	147	
Saïda	860	"	"	6.2	-3.6	SE 1	clair		16	4	0.0		94	11h pluie
Mascara	590	65.2	+5.0	7.4	-2.6	Calme	d		17	6	1.0	3.0	157	pluie hier matin
Relizane	73	63.3	+4.5	9.0	-4.0	SSW 5	d		18	8		1.1	61	
Orléansville	112	64.0	+5.1	8.3	-3.9	E 1	d		18	8		0.4	230	
Tiaret	1082	65.6	+6.2	1.3	-4.9	SW 2	d		10	"	2.0	2.0		7 à 10h pluie
Vialar	950	65.8	+5.8	2.5	-6.1	S 2	clair		12	2		2.5	229	
Médéa	9..													
Aumale	905	67.5	+9.7	6.0	-1.0	S 2	clair		12	6			246	
Fort National	942	62.8	+4.5	7.9	-0.5	SE 4	Beau		13	6			618	
Tizi Ouzou	222	64.1	+5.3	11.9	-1.6	SW 1	E. nuag'		19	8			573	
Bordj Bou Arreridj	917	65.2	+7.2	4.2	-7.0	Calme	nuag'		16	4			227	
Sétif	1075	65.2	+7.0	3.8	-4.1	WNW 2	Ennag'		13	1			301	gelée blanche
Batna	1044													
Constantine	660	65.1	+6.5	6.1	-5.8	E 1	nuag'		17	5				
Guelma	268	63.6	+6.8	6.8	-7.9	Calme	Beau		20	5			426	
Tébessa	865	65.6	+5.6	6.0	-4.4	Calme	nuag'		21	5			145	
Steppes et Hauts Sahara														
El Aricha	1251													
Aïn Sefra	1075	68.3	+7.5	1.0	-6.2	SW 1	clair		18	1			119	
Mecheria	1167	"	"	"	"	Calme	d		15	1			205	
Géryville	1320	69.8	+9.7	-2.9	-10.3	SSE 4	d		14	-4			202	
Aflou	1426	68.9	+7.1	4.0	-3.0	SW 1	d		14	3				
Djelfa	1160	66.8	+8.0	6.0	-3.1	Calme	d		12	1			211	
Bou Saada	550	66.2	+6.3	10.4	-3.2	SW 4	Beau		17	6			155	siroco hier.
M'sila	4..													
Barika	4..	"	"	6.8	-8.2	N 1	clair		19	6			112	
Sahara														
Colomb Béchar	769	64.5	+4.2	8.3	+0.9	N 1	clair		22	6			46	
Laghouat	751	67.6	+3.2	4.9	-4.4	NW 1	Beau		18	5			102	
Biskra	125	64.6	+5.2	13.0	+3.0	W 5	Ennag'		21	10			40	
Touggourt	69	66.5	+5.4	9.0	-2.2	W 2	Beau		21	5			33	
El Oued	70	"	"	10.6	+0.4	WNW 2	couvert		24	8			6	
Tozeur	50	64.4	+2.1	7.0	-3.0	Calme	Beau		23	3			17	
Ghardaïa	526	68.3	+6.8	9.1	-5.3	W 1	d		22	5			9	
Ouargla	157	66.8	+4.5	8.2	+2.6	NW 1	d		27	7			2	
El Goléa	394	65.2	+3.3	11.8	+3.5	NE 2	clair		25	10				
Beni Abbès	49.	62.7	+4.2	6.5	-5.5	E 1	d		25	6			39	
Timimoun	29.	63.9	+1.7	8.7	-1.6	ENE 3	couvert		26	7			8	
Adrar		"	"	9.7	-2.7	ENE 1	clair		28	9			38	
In Salah		63.4	+0.3	10.4	+0.9	NNE 1	d		30	10			5	
Ft Flatters		"	"	10.0	+0.5	ENE 2	d		22	6				
Ft Polignac														
Djanet													1	
Tamanrasset		"	"	11.2	+2.1	E 3	clair		26	7			5	
Rabat														

Situation générale et situation en Algérie. Le baromètre a haussé sur l'Ouest de l'Europe, bassin méditerranéen et l'Afrique du Nord. Une aire dépressionnaire s'étend de l'océan Atlantique (Valentia 744mm) à la mer du Nord (Utrecht 743mm) et à l'Europe centrale (Vienne 750mm). La pression est élevée sur l'océan glacial (Ingo 758mm) et sur l'Afrique du Nord (Géryville 770mm).

En Algérie, ce matin, le ciel est nuageux avec éclaircies. Les vents soufflent d'Ouest à Sud-Ouest et sont modérés ou assez forts. La mer est houleuse à Cap Ténès, Cap Bougaroni, Cap de Garde et dans le Nord du bassin.

Probabilité valable pour le lendemain. Jusqu'à Mardi: Hausse barométrique: Ouest bassin méditerranéen - Maroc - Algérie, plus faible Tunisie - Est bassin. En Algérie, à l'Ouest: temps nuageux à très nuageux - Éclaircies - Vents de Sud-Ouest à Ouest modérés à assez forts. Température en hausse puis en baisse; à l'Est, temps beau ou peu nuageux. Vents de Sud-Ouest faibles ou modérés. Température en hausse.

	ORAN	ALGER	CONSTANTINE
Littoral et Tell	Nuageux à très nuageux. Éclaircies. Vents de Sud-Ouest à Ouest modérés à assez forts	Nuageux - Éclaircies. Vents de Sud-Ouest à Ouest modérés	Beau ou peu nuageux. Vents de Sud-Ouest faibles ou modérés
Hauts Plateaux	Nuageux à très nuageux. Éclaircies. Vents de Sud-Ouest à Ouest modérés à assez forts	Nuageux - Éclaircies. Vents de Sud-Ouest à Ouest modérés	Beau ou peu nuageux. Vents de Sud-Ouest faibles ou modérés
Sahara	Beau temps. Vents de Nord-Est faibles ou modérés	Beau temps. Vents de Nord-Est faibles ou modérés	Beau temps. Vents variables faibles

Golfe du Lion, Baléares, Oran: Vents de Sud-Ouest à Ouest modérés à assez forts
Alger: Vents de Sud-Ouest à Ouest modérés
Bizerte: Vents du secteur Ouest faibles ou modérés

Vents en altitude:
Ouest Algérie: Sud-Ouest à Ouest 8 à 10m
" Sahara: Nord-Est à Est 6 à 8m
Est Algérie: Sud-Ouest 6 à 8m
" Sahara: Nord à Nord-Est 6 à 8m

Avis aux Agriculteurs

Températures extrêmes

Stations	Max	Min
Paris	11	7
Nice	13	6
Biarritz	"	"
Strasbourg	"	"

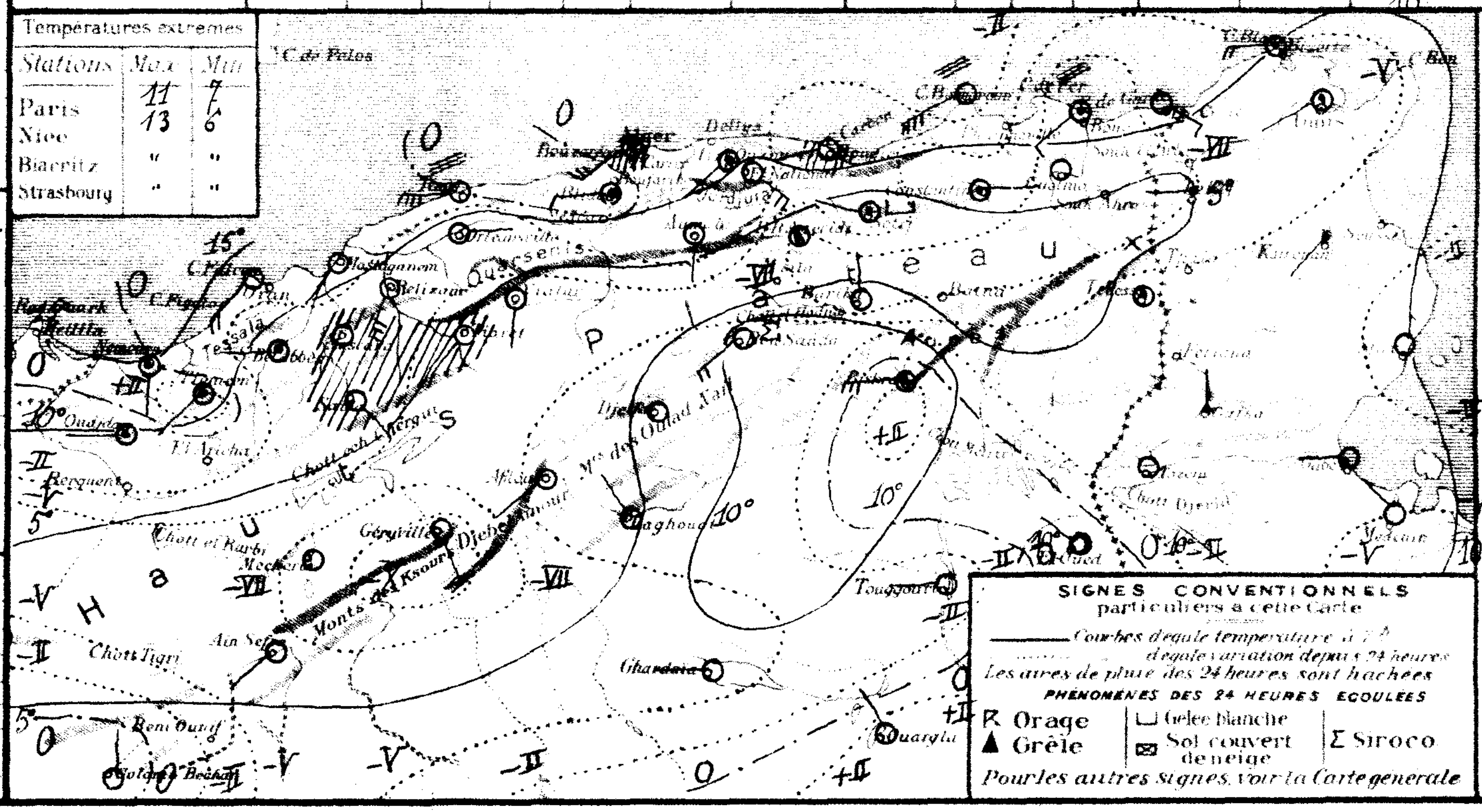

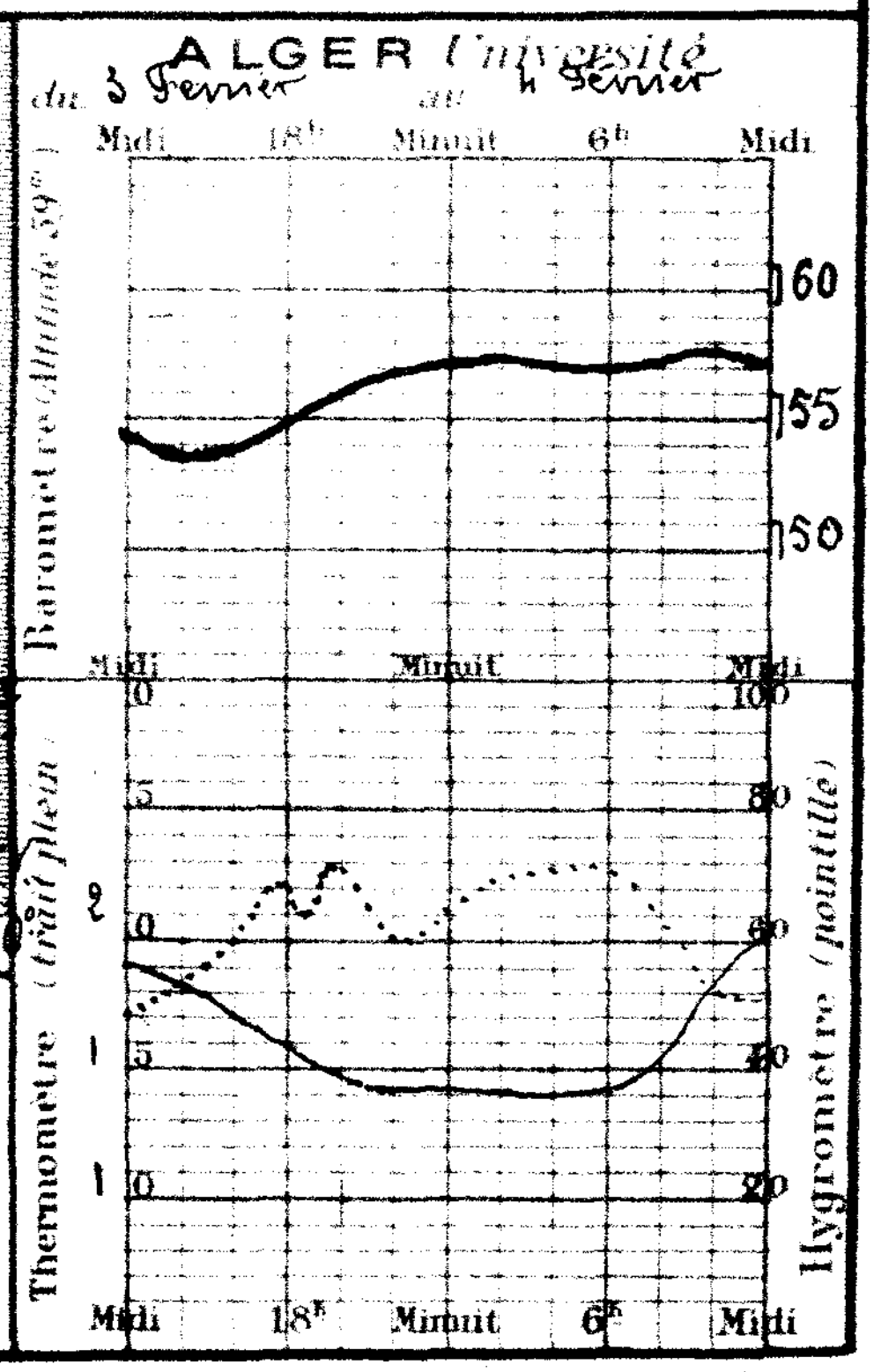

BULLETIN MÉTÉOROLOGIQUE DE L'ALGÉRIE

Vendredi 5 Février 1926 — 7h Matin

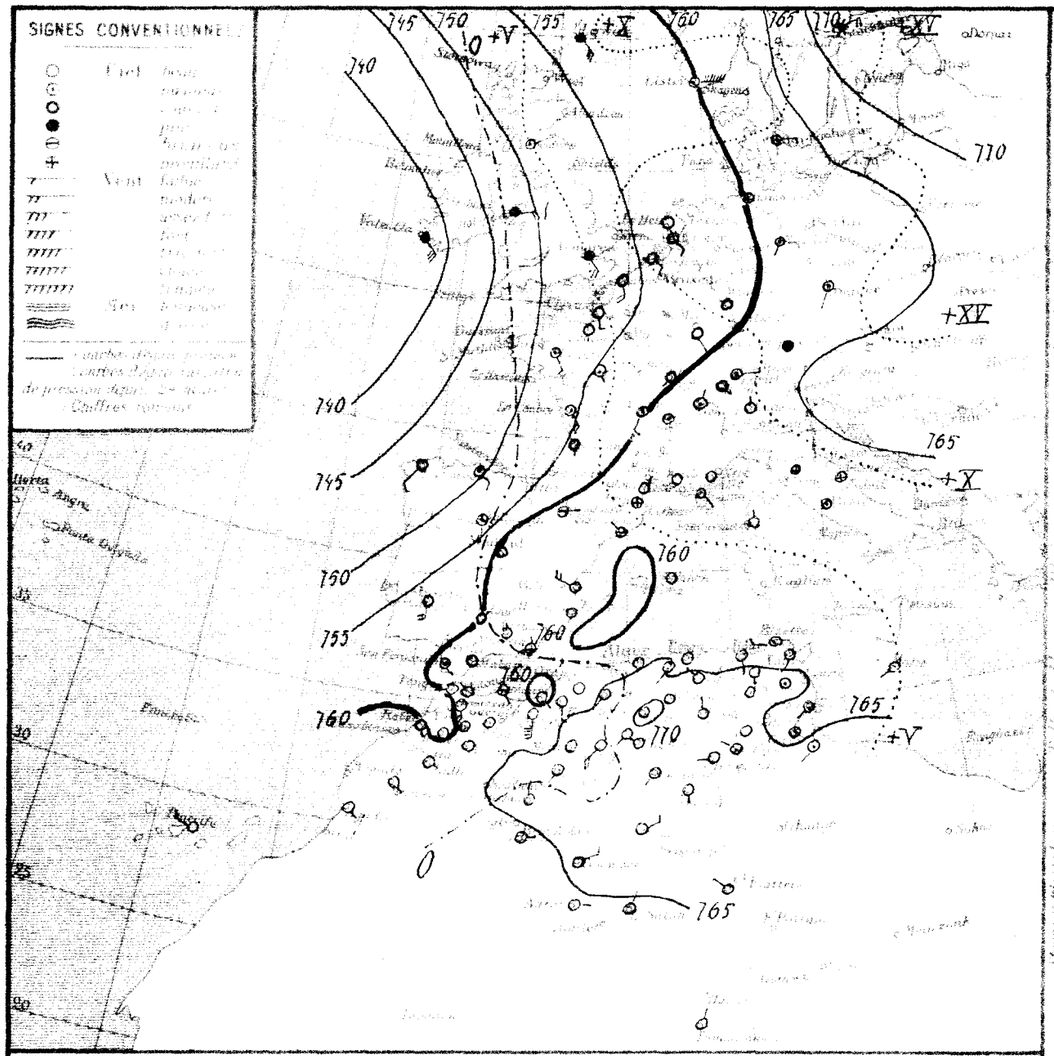

STATIONS	Altitude en mètres	Observation de 7 heures du matin: Pression à 0° réduite au niveau de la mer — Hauteur cathétomètre	Hauteur réduite à 24	Température de l'air — Hauteur cathétomètre	Hauteur réduite à 24	Vent (Direction et Force)	État du Ciel	État de la Mer	Dans les 24 heures: Température extrême — Max.	Min.	Pluie en mètres	Pluie du 1er Janvier au 5 Février millim.	Pluie du 1er Sept. au 31 Janvier millim.	PHÉNOMÈNES
Nemours	4	58.7	-3.1	18.0	+3.0	SE 1	Beau	Belle	25	7		2.4	179	
Beni Saf	7													
Oran	9												254	
Mostaganem	20	60.3	-2.9	17.2	+4.0	E 3	clair	Belle	25	12				
Arzew	20													
Biskra	287	63.1	0.0	14.0	-0.8	calme	Beau		22	14			423	
Bougie	244	62.3	+0.5	16.5	+4.9	SW 1	clair		19	15		0.1	508	
Alger	59	62.5	+0.3	14.9	+1.2	calme	d	Belle	22	13			447	
Maison Carrée	48	63.1	+0.1	12.0	+2.0	calme	d		23	9			416	
Koléa	20	64.1	+0.8	14.0	+1.0	calme	d	Belle	23	12		1.0	744	
Philippeville	4													
Cap de Fer	90	64.1	+1.6	14.2	+1.6	S 2	Beau	Belle	21	11			581	
Sidi Aïcha	10	"	"	14.0	+2.0	SE 4	clair	Belle	20	11			476	
Bougie	10													
Tlemcen	10	64.3	+2.2	10.8	+1.9	SSW 2	clair		19	9			323	
Alger	10	63.2	+1.5	8.0	-2.0	SW 1	nuag.	Belle	18	7			117	
Biskra	128	61.8	-2.8	14.0	+4.0	S 6	clair		23	5		0.7	217	
Tiaret	800	"	"	14.6	+3.0	S 7	clair		19	13				
Sidi Bel Abbès	470	64.3	+0.1	13.6	+6.2	S 3	d		20	2		5.4	147	
Saïda	800	"	"	9.6	+3.0	S 4	clair		20	9			94	
Mascara	500	65.9	-1.5	11.8	+4.4	calme	d		18	8		3.0	157	
Relizane	70	62.5	-0.8	11.3	+2.3	NE 1	d		22	6		1.1	61	
Orléansville	143	63.4	-0.6	9.6	+0.7	ENE 1	clair		20	9		0.4	230	
Tiaret	1050	66.8	+1.2	2.4	+1.1	SW 1	d		16	2		2.0		
Laghouat	750	67.4	+1.6	4.0	+1.5	SE 2	d		16	2		2.5	229	gelée blanche
Djelfa	1140													
Sétif	1000	64.0	+0.5	7.0	+1.0	S 1	clair		13	7			246	
Fort National	270	64.2	+1.4	12.3	+4.4	SW 2	d		15	11			618	
Tizi Ouzou	222	64.8	+0.7	9.7	-2.2	E 1	d		12	10			573	
Bordj Bou Arréridj	900	67.1	+2.2	4.2	0.0	N 1	clair		16	4			227	
Setif	1100	66.9	+1.7	6.2	+2.4	NW 2	d		15	5			301	
Batna	1000													
Constantine	650													
Guelma	300	65.0	+1.4	9.6	+2.8	S 1	clair		20	6			426	
Tébessa	900	67.4	+1.8	7.2	+1.2	calme	clair		17	5			145	
El Aouinet	1000													
Aïn Beïda	1000	67.1	-1.2	3.6	+2.6	SW 1	clair		21	2			119	
Mesloug	1000	"	"	"	"	calme	clair		20	6			205	
Souk Ahras	1000	66.2	-2.5	7.1	+10.0	SW 4	d		17	3			202	
Aïn Sefra	1000	68.6	+1.7	2.5	-1.5	SW 1	d		15	0				
Djelfa	1140	70.5	+4.3	1.0	-5.0	calme	clair		15	0			211	
Bou Saada	559	68.3	+2.1	9.2	-1.2	calme	d		18	7			155	
Msila	400													
Biskra	424	"	"	9.0	+2.2	N 2	clair		18	8			112	
Colomb Béchar	769	66.3	+1.8	5.3	-3.0	N 2	clair		22	5			46	
Laghouat	751	69.2	+1.7	5.2	+0.3	WNW 1	clair		20	5			109	
Biskra	125	69.7	+1.1	11.0	-1.0	N 2	d		21	9			40	
Touggourt	69	67.1	+0.6	9.8	+0.8	W 1	d		22	5			35	
El Oued	70	"	"	9.4	-1.8	WNW 1	nuag.		23	7			6	
Tozeur	50	63.5	+1.1	10.0	+3.0	calme	Beau		21	5			17	
Ghardaïa	526	69.4	+1.1	11.4	+2.3	SW 1	clair		22	8			9	
Guardaïa	457	67.7	+0.9	8.1	-0.1	S 1	d		23	7			5	
El Goléa	394	66.0	+0.8	12.2	+0.5	ENE 3	d		21	12				
Timimoun	290	63.2	+1.1	8.5	+2.0	E 1	d		25	5			59	
Adrar		65.4	+1.5	6.5	+0.6	SNE 3	couvert		26	7			8	
In Salah		"	"	10.4	+0.4	E 1	clair		22	10			28	
El Goléa		64.6	+1.2	11.0	+0.6	NNE 1	clair		21	11			5	
El Hattaïa		"	"	10.2	+0.2	NW 2	d		24	7				
El Kohaïna														
Djanet													1	
Tamanrasset		"	"	9.6	+1.6	NNE 1	clair		27	7			5	
Rabat		602	"	10.0	"	SSE 1	nuag.		"	"				

Situation générale et situation en Algérie — Le baromètre a baissé sur le Nord-Est et l'Est de l'Europe où la pression est élevée (Jungo 773m/m) et le même que sur le Centre et l'Est de l'Afrique du Nord (Djelfa 771m/m). Une vaste dépression s'étend de l'océan Atlantique (Valentia 738m/m) à l'Europe occidentale et au Maroc.

En Algérie, ce matin, le ciel est clair; les vents s'orientent vers le secteur Sud.

La mer est belle ou peu agitée

Probabilité, jusqu'à Midi: Baisse barométrique: Bassin méditerranéen - Nord Afrique - En Algérie, temps beau ou peu nuageux - vents du secteur Sud faibles à assez forts - Température supérieure à la normale.

	ORAN	ALGER	CONSTANTINE
Littoral et Tell	Beau ou peu nuageux Vents du secteur Sud faibles à assez forts	Beau ou peu nuageux Vents du secteur Sud faibles à assez forts	Beau ou peu nuageux Vents du secteur Sud faibles ou modérés
Hauts Plateaux	Beau ou peu nuageux Vents du secteur Sud faibles à assez forts	Beau ou peu nuageux Vents du secteur Sud faibles à assez forts	Beau ou peu nuageux Vents du secteur Sud faibles ou modérés
Sahara	Beau temps Vents d'est à Sud faibles ou modérés	Beau temps Vents du secteur Est faibles ou modérés	Beau temps Vents du secteur Est faibles

AVIS AUX PORTS
- Golfe du Lion, Baléares: Vents d'Est à Sud modérés
- Oran, Alger: Vents du secteur Sud faibles à assez forts
- Bizerte: Vents du secteur Sud faibles

VENTS EN ALTITUDE
- Ouest — Algérie: Sud à Sud Ouest 6 à 8m; Sahara: Est à Sud 6 à 8m
- Est — Algérie: Sud à Sud-Ouest 6 à 8m; Sahara: Est à Sud 6 à 8m

Avis aux Agriculteurs

Températures extrêmes — Stations	Max.	Min.
Paris	10	8
Nice	17	5
Biarritz	"	"
Strasbourg	"	"

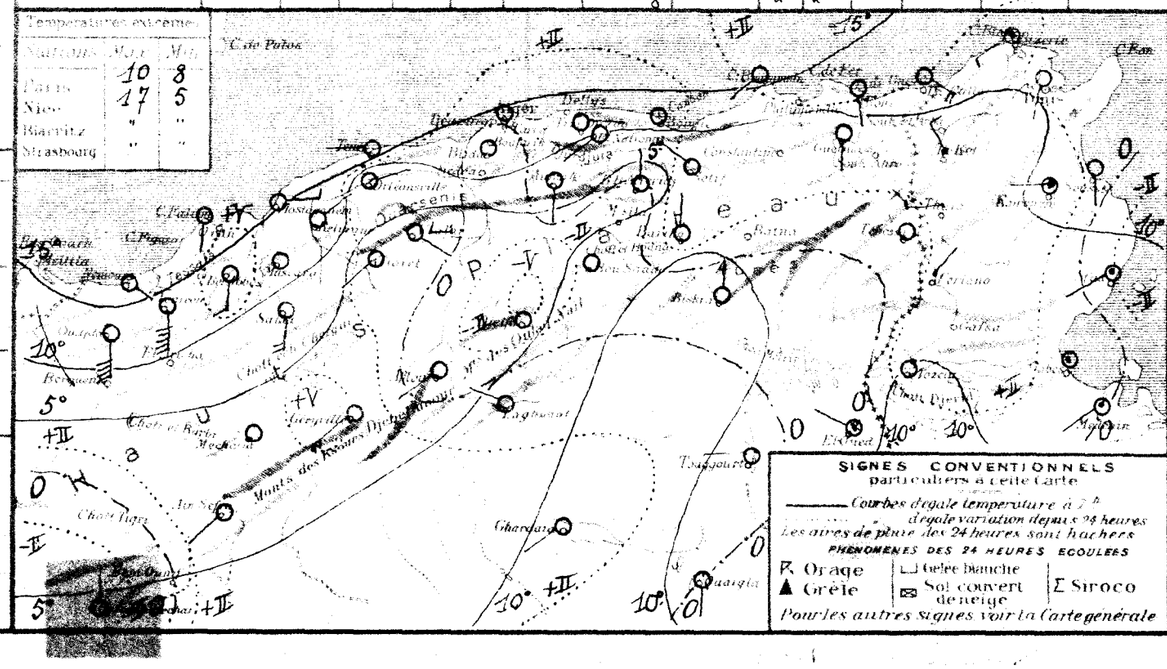

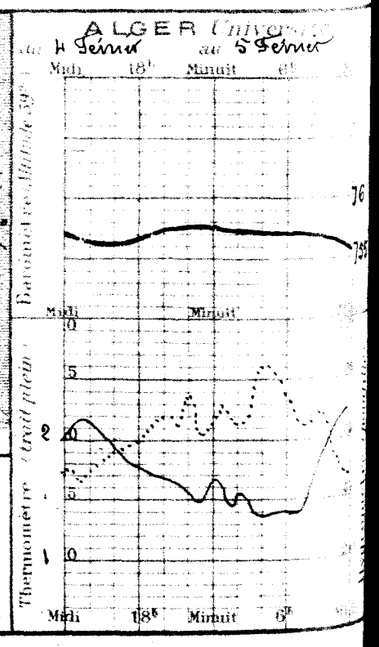

BULLETIN MÉTÉOROLOGIQUE DE L'ALGÉRIE

Année Nº 37 — Samedi 6 Février 1926 — 7h. Matin

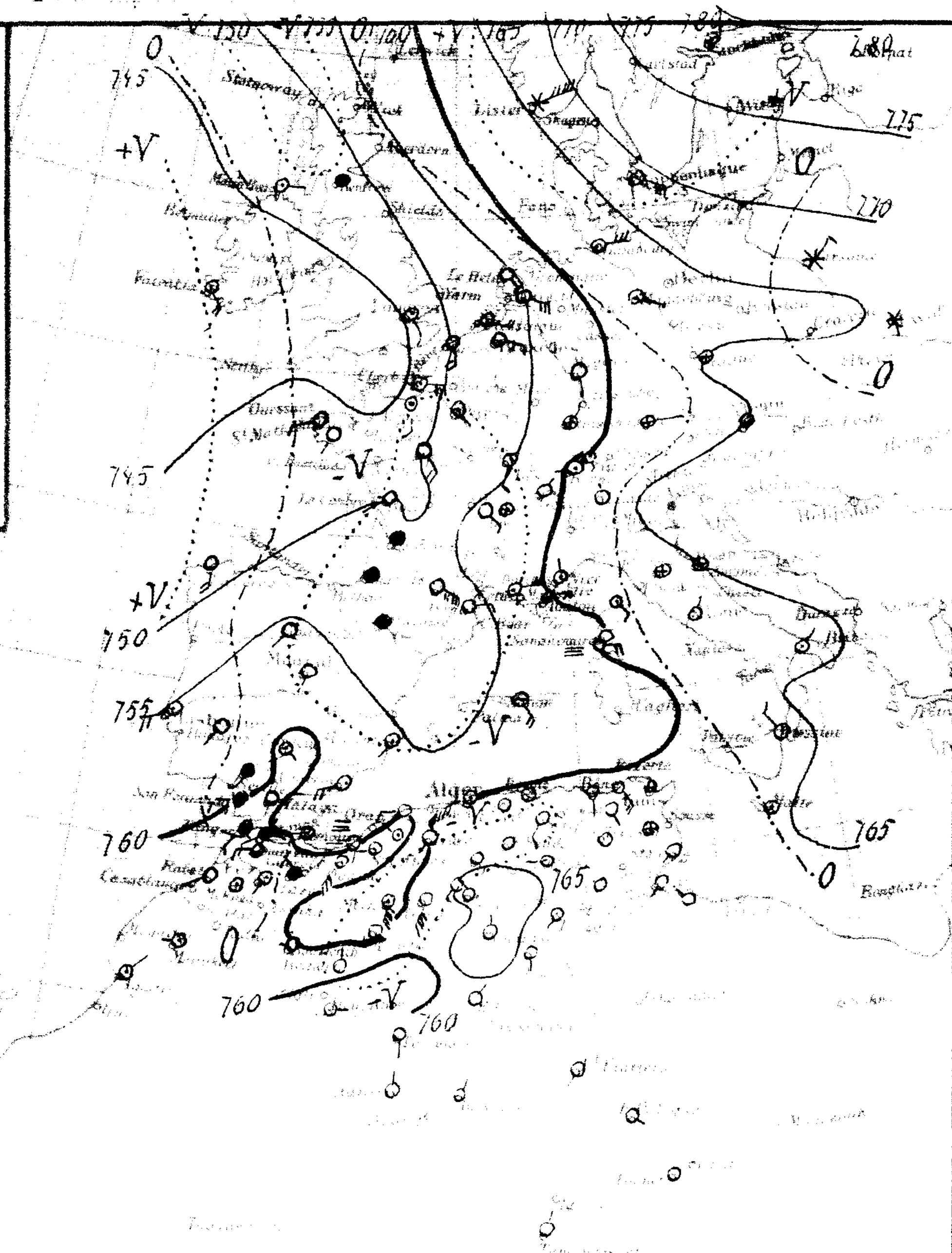

Stations	Altitude en mètres	Pression à 0° et au niveau de la mer: Observation	Pression: diff. en 24h	Température de l'air: Observation	Température: diff. en 24h	Vent: Direction et force de 0 à 9	État du Ciel	État de la Mer	Dans les 24 heures: Températures extrêmes max	Températures extrêmes min	Pluie en millim	Pluie du 31 Janv au 6 Févr millim	Pluie du 1er Sept au 31 Janv millim	Phénomènes
Nemours	4	58.4	-0.3	15.8	-2.2	W 2	Beau	Houleuse	25	11		2.4	179	
Beni Saf	[illegible]													
Oran	[illegible]												234	
Mostaganem	[illegible]	60.3	0.0	14.8	-2.4	W 3	Beau	agitée	29	12	2.5	2.5		Pluie la nuit
Ténès	[illegible]													
Blida	267	59.9	-3.8	15.6	+1.6	W 3	couvert		25	14			423	Tempête la nuit
Bouzaréa	344	59.5	-2.8	13.6	-2.9	WSW 4	Ennuag'		24	13		0.1	508	
Alger	59	60.0	-2.5	15.5	+0.6	WSW 5	d	agitée	24	16			447	
Maison Carrée	48	60.6	-2.5	15.5	+3.5	SW 3	nuag'		26	15			416	
Bougie	[illegible]	59.8	-4.3	20.0	+6.0	calme	clair	& belle	26	13		1.0	744	
Philippeville	47													
Cap de Garde	[illegible]	60.9	-3.2	17.2	+3.0	S 2	clair	belle	25	11			381	
La Calle	[illegible]	"	"	16.3	+2.3	SE 4	d	calme	22	13			476	
Bizerte	[illegible]													
Tunis	[illegible]	61.9	-2.4	9.4	-1.4	calme	brouillᵈ		22	8			323	
Sfax	[illegible]	60.7	-2.5	10.2	+2.2	SW 1	clair	calme	18	7			117	
Oudjda	580	62.2	+0.4	10.0	-4.0	SW 5	nuag'		27	9	0.5	1.2	217	Pluie
Tlemcen	800	"	"	8.6	-6.0	SW 3	Beau		24	8				11-17h siroco
Sidi Bel Abbès	470	62.6	-1.7	9.4	-4.2	W 3	nuag'		26	9	2.6	8.0	147	Pluie la nuit; siroco hier
Saïda	860	"	"	9.6	0.0	S 1	Beau		22	7			94	
Mascara	590	61.8	-2.1	10.4	-1.4	NW 2	Ennuag'		25	10	3.0	6.0	157	Pluie la nuit
Relizane	[illegible]	59.9	-2.6	13.5	+2.2	SW 6	couvert		20	12	1.9	3.0	61	Pluie
Orléansville	112	60.8	-2.6	13.2	+3.6	W 1	pluie		27	13	gttes	0.4	230	6h45-7h gouttes
Tiaret	1082	61.6	-5.8	7.5	+3.1	SW 1	couvert		22	7		2.0		
Vialar	980	62.4	-5.0	5.5	+1.5	NW 2	d		19	5		2.5	229	
Médéa	[illegible]													
Aumale	[illegible]	64.5	-3.5	10.0	+3.0	SW 1	clair		20	10			246	
Fort National	[illegible]	60.4	-3.8	11.1	-1.2	calme	Beau		22	8			618	
Tizi Ouzou	222	60.5	-4.3	14.2	+4.5	W 7	clair		23	13			573	
Bordj Bou Arreridj	[illegible]	61.6	-5.8	8.9	+4.7	SSW 1	d		20	5			227	
Sétif	[illegible]	62.5	-4.4	5.0	+1.8	SSW 3	clair		21	7			301	
Batna	1044													
Constantine	[illegible]													
Guelma	[illegible]	61.3	-3.7	9.6	0.0	SSE 1	clair		24	7			426	
Tébessa	[illegible]	64.1	-3.3	7.8	+0.6	calme	d		20	5			145	
El Aricha	[illegible]													
Aïn Sefra	1075	60.2	-6.9	10.0	+6.4	SW 1	Beau		22	6			119	
Mecheria	[illegible]	"	"	"	"	SSW 7	nuag'		22	7			205	
Géryville	[illegible]	61.9	-6.5	8.0	+5.9	SSW 6	clair		18	7			202	
Aflou	1426	61.9	-6.7	5.0	+2.5	SW 1	d		18	5				
Djelfa	[illegible]	[illegible]	[illegible]	6.6	+5.6	calme	d		20	5			211	
Bou Saada	570	63.6	+4.7	10.0	+0.8	calme	d		18	7			155	
M'sila	[illegible]													
Barika	484	"	"	11.8	+2.8	N 1	clair		23	9			112	
Colomb Béchar	[illegible]	61.2	-5.1	7.4	+2.1	N 1	clair		22	7			46	
Laghouat	[illegible]	66.1	-3.2	5.2	0.0	NW 1	clair		21	5			102	
Biskra	[illegible]	65.5	-2.4	11.0	0.0	W 1	d		25	10			40	
Touggourt	[illegible]	64.3	-2.8	14.4	+4.6	SW 1	d		24	6			33	
El Oued	[illegible]												6	
Tozeur	[illegible]	63.8	-1.7	6.5	-3.5	calme	Beau		23	5			17	
Ghardaïa	[illegible]	67.9	-1.5	10.1	-1.3	N 1	clair		25	6			9	
Ouargla	[illegible]	64.4	-3.3	9.8	+1.7	S 1	d		24	8			2	
El Goléa	[illegible]	62.5	-3.7	8.3	-4.0	NE 1	d		22	6				
Béni Abbès	[illegible]	59.4	-4.4	11.0	+2.5	E 1	clair		27	10			39	
Timimoun	[illegible]	62.4	-3.0	11.4	+2.1	S 2	couvert		26	10			8	
Adrar		"	"	13.0	+2.9	N 1	clair		30	13			38	
In Salah		66.6	+2.0	11.8	+0.8	NNE 1	d		32	12			5	
Fᵗ Flatters		"	"	10.5	+0.6	SW 2	d		25	8				
Fᵗ Polignac		"	"	10.2	"	SE 1	d		31	0				
Djanet		"	"	13.2	"	calme	d		"	9			1	
Tamanrasset		"	"	11.2	+1.6	NNE 1	d		27	7			5	
Rabat		62.1	+1.9	11.0	+1.0	WSW 2	tr. nuag'		"	"				

[Situat]ion générale et situation en Algérie — Le baromètre a baissé de l'Islande à la France et Algérie-Tunisie. Une dépression recouvre l'Ouest de l'Europe (Valentia 743mm) et du [bass]in méditerranéen (Perpignan 754mm) ainsi que l'Ouest de l'Algérie (Orléansville ..mm). La pression est élevée à l'Est de l'Europe (Haparanda 784mm) et dans le Sud-Est [Al]gérien (Ghardaïa 767mm).

En Algérie, ce matin, le ciel est nuageux à l'Ouest [où] des averses sont tombées cette nuit et beau à l'Est. Les vents soufflent de Sud à Ouest et [assez] forts à l'Ouest.

La mer est houleuse à Nemours, Cap Ténès et Croisette, [...] ou agitée ailleurs.

Probabilités ... jusqu'à Midi : Hausse barométrique suivie de [baisse] par l'Ouest sur bassin méditerranéen - Nord Afrique - En Algérie, à l'Ouest : temps nuageux - Quelques averses, puis éclaircie - Vents de Nord-Ouest à Sud-Ouest assez forts à modérés - Température en baisse puis en hausse - A l'Est : temps beau à nuageux - Vents Sud à Sud-Ouest assez forts - Température en baisse.

	ORAN	ALGER	CONSTANTINE
Littoral et Tell	Nuageux - Quelques averses puis éclaircie - Vents de Nord-Ouest à Sud-Ouest assez forts à modérés	Nuageux - Grandes éclaircies. Vents du secteur Ouest assez forts à modérés	Beau à nuageux. Vents de Sud à Sud-Ouest assez forts
Hauts Plateaux	Nuageux - Quelques averses puis éclaircie - Vents de Nord-Ouest à Sud-Ouest assez forts à modérés	Nuageux - Grandes éclaircies. Vents du secteur Ouest assez forts à modérés	Beau à nuageux. Vents de Sud à Sud-Ouest assez forts
Sahara	Beau temps. Vents de Nord-Est faibles ou modérés	Beau temps. Vents de Nord-Est faibles ou modérés	Beau temps. Vents de Sud à Sud-Ouest faibles ou modérés

Vents aux ports:
Golfe du Lion, Baléares } Vents de Sud-Ouest à Ouest assez forts
Oran, Alger } Vents de Nord-Ouest à Sud-Ouest assez forts à modérés
Bizerte: Vents de Sud à Sud-Ouest assez forts

Vents en altitude:
Ouest Algérie: Sud-Ouest 8 à 10m
" Sahara: secteur Est 6 à 8m
Est Algérie: Sud-Ouest 10 à 12m
" Sahara: secteur Sud 8 à 10m

Avis aux Agriculteurs

Températures extrêmes: Stations	Max	Min
Paris	17	7
Nice	15	5
Biarritz	"	"
Strasbourg	"	"

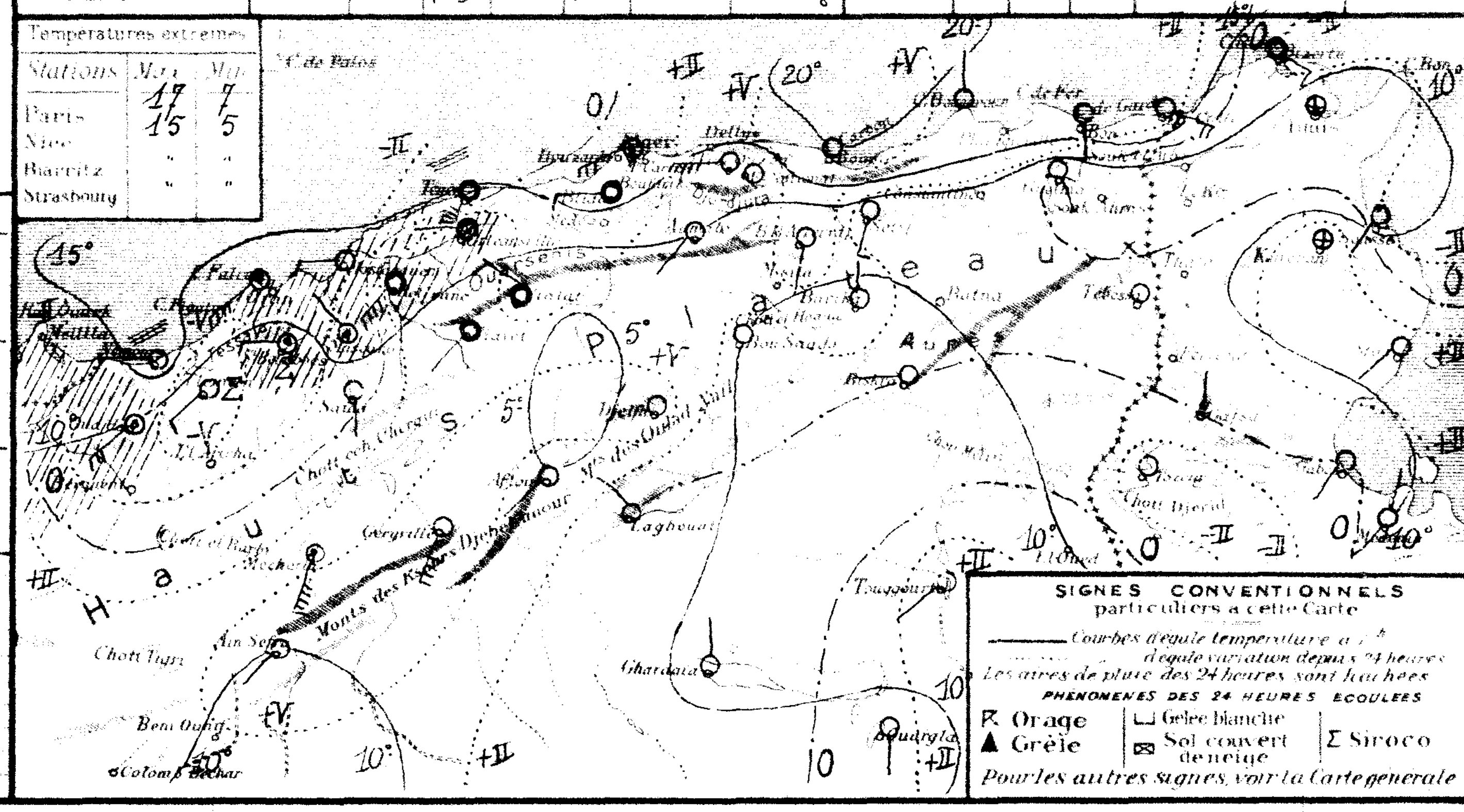

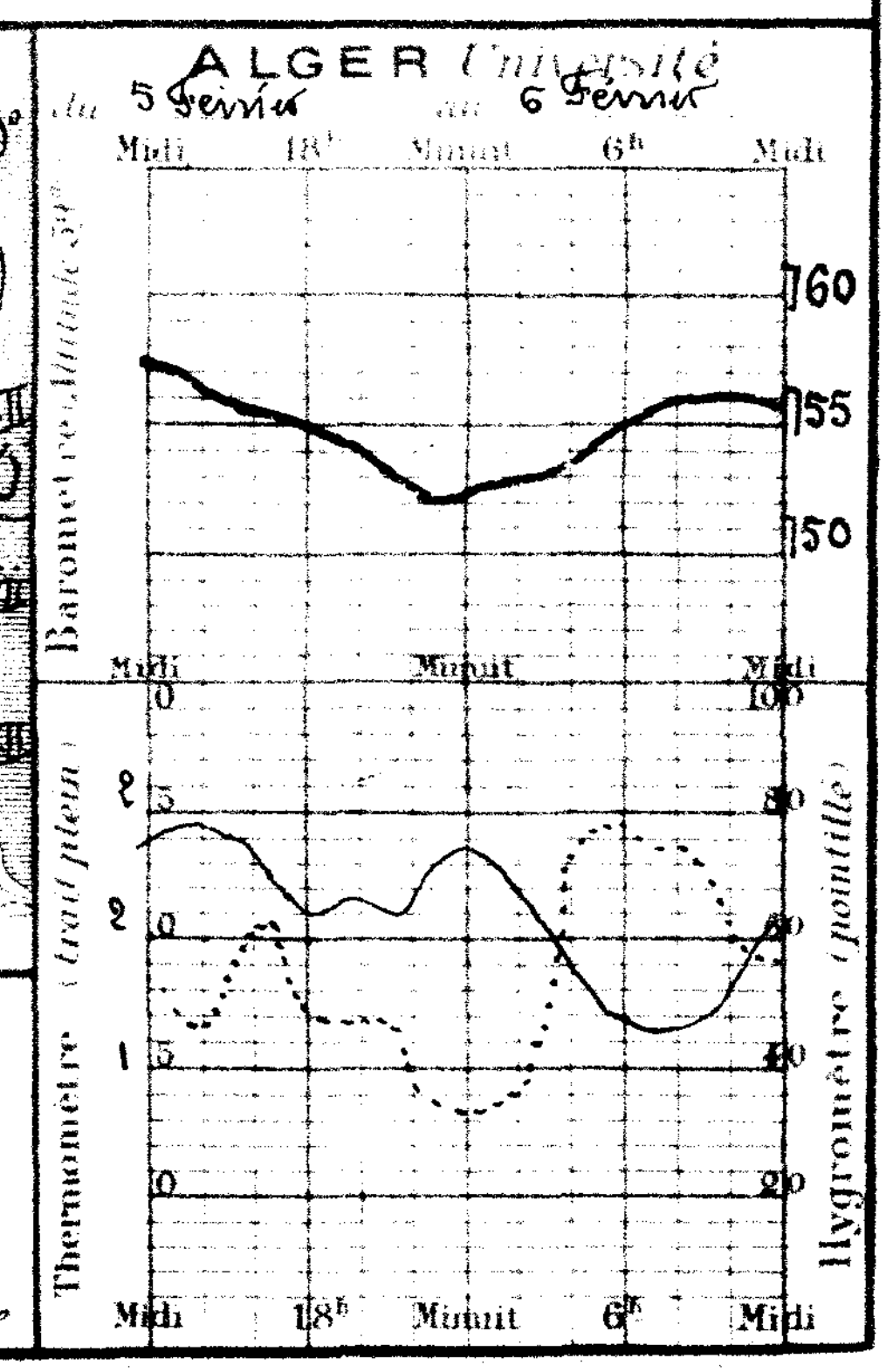

BULLETIN MÉTÉOROLOGIQUE DE L'ALGÉRIE

Année N° 33 — Dimanche 7 Février 1926 — 7h. Matin

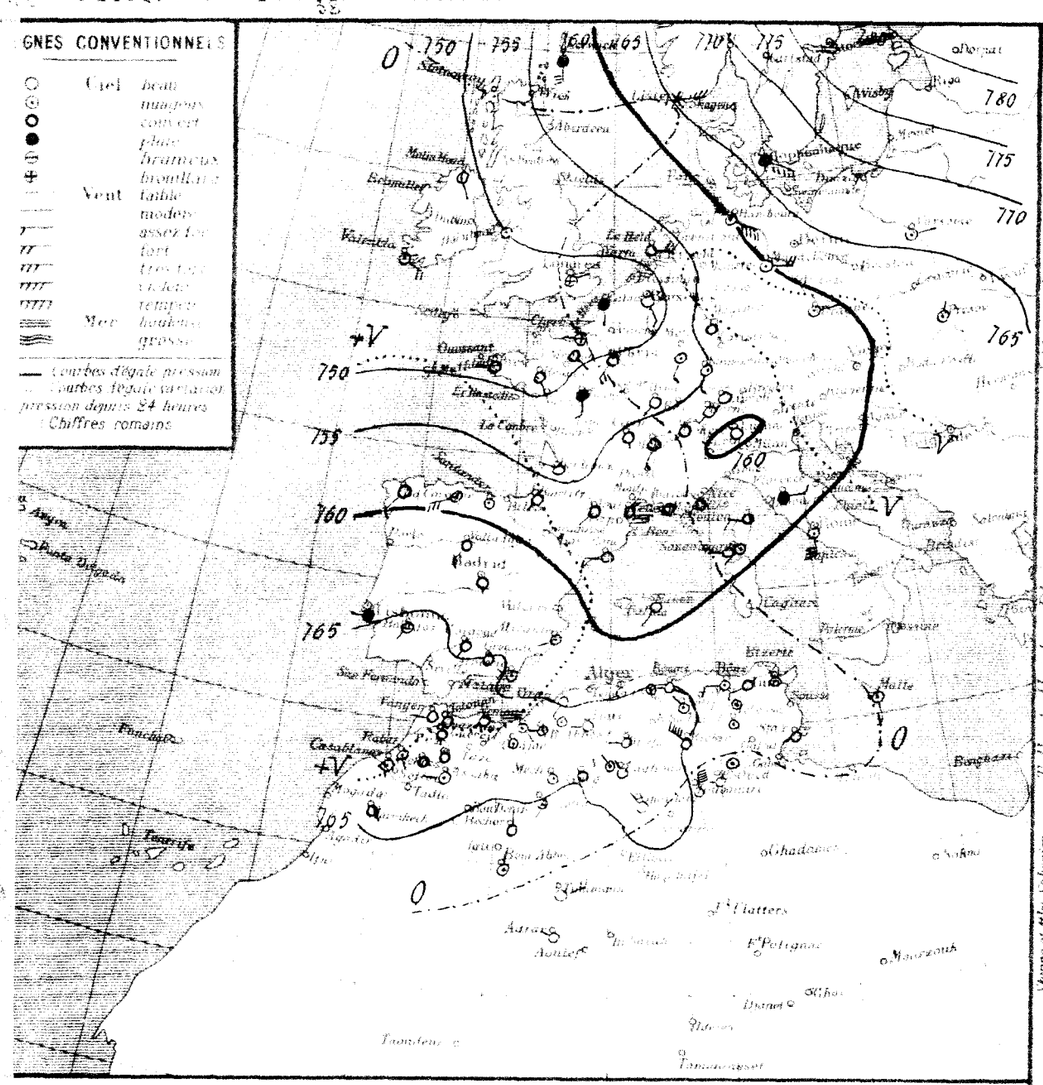

STATIONS	Altitude en mètres	Observation de 7 heures du matin: Pression à 0° et au niveau de la mer — Observation	Dif. en 24	Température de l'air — Observation	Dif. en 24h	Vent — Direction et force de 0 à 9	Etat du Ciel	Etat de la Mer	Dans les 24 heures: Températures extrêmes — Max	Min	Pluie en millim.	Pluie du 31 Janvier au 7 Février inclus millim.	Pluie du 1er Sept. au 31 Janv. inclus millim.	PHÉNOMÈNES
Nemours	4	63.9	+5.5	11.8	-4.0	SE 2	nuag.	Houleuse	25	7	Gitto	2.4	179	18h gouttes
Beni Saf	5												234	
Oran	50													
Mostaganem	20	64.2	+4.0	12.3	-2.0	SW 1	Beau	Agitée	29	11		2.5		
Tenes	58													
Blida	267	65.3	+5.4	12.2	-3.1	W 2	nuag.		20	12			423	
Bouzareah	344	65.5	+4.0	10.1	-3.5	SW 2	clair		17	9		0.1	508	
Alger	59	65.7	+3.7	12.5	-3.0	WNW 2	nuag.	Agitée	20	12			447	
Maison Carrée	48	64.3	+3.7	10.1	-5.4	SW 2	Beau		21	9			416	
Bougie	8	65.4	+5.6	15.0	-7.0	ESE 2	clair	Belle	24	11		1.0	744	
Philippeville	47													
Cap de Garde	163	63.6	+2.7	13.6	-3.6	W 3	couvert	Belle	25	11			381	7-11h Sirocco
La Calle	10	-	-	13.7	-2.6	WSW 3	couvert	calme	25	12			476	
Bizerte	5													
Tunis	36	64.0	+2.1	10.6	+1.2	NW 1	couvert		22	9			323	
Mers	8	61.9	+1.8	11.2	+1.0	NW 1	clair	Agitée	19	11			117	
Oudjda	580	66.5	+4.0	8.0	-2.0	calme	nuag.		18	4		1.2	217	
Tlemcen	806													
Sidi Bel Abbès	470	67.0	+4.4	6.9	-1.7	SW 1	Beau		13	6				
Saida	860			4.0	-5.4	W 1	nuag.		16	3		8.0	147	
Mascara	590			4.8	-4.8	SE 1	clair		20	4			94	
Relizane	70	66.4	+4.6	6.8	-3.6	calme	nuag.		19	6		6.0	157	
Orleansville	119	64.8	+4.9	8.3	-5.2	SSW 4	d		20	8		3.0	61	
Tiaret	1121	65.3	+4.5	8.3	-4.9	SSW 1	d		18	8	1.0	1.4	230	grains hier
Vialar	1020	65.1	+3.5	5.2	-2.3	W 1	Beau		13	3		2.0		
Médéa	919	65.8	+3.4	7.0	+1.5	SW 5	couvert		14	3	Gitto	2.5	229	10h gouttes
Aumale	867												246	
Fort National	945												618	
Tizi Ouzou	222	65.3	+4.2	11.1	-3.1	SE 1	nuag.		20	9			573	
Bordj Bou Arreridj	915	65.4	+3.8	2.8	-6.1	NE 1	clair		19	2			227	
Setif	1079	65.1	+2.6	3.1	-4.9	NW 2	nuag.		17	3			301	
Batna	1044													
Constantine	696													
Guelma	276	63.8	+2.5	8.5	-1.1	calme	nuag.		23	8			426	
Tebessa	864	66.0	+1.9	3.4	-4.4	calme	d		21	2			145	
El Aricha	1253													
Ain Sefra	1075	68.9	+5.7	5.8	-4.2	SW 1	nuag.		18	5			119	
Mecheria	1167					calme	a		15	3			205	
Geryville	1120	66.1	+4.2	3.5	-5.5	NE 3	couvert		14	2			202	
Aflou	1426	65.6	+3.7	3.0	-2.0	NW 1	nuag.		14	3				
Djelfa	1140	62.8	+4.1	2.6	-4.0	W 2	Beau		20	3			211	
Bou Saâda	556												155	
M'sila	486													
Barika	484			9.0	-2.3	SSE 4	Beau		21	8			112	
Colomb Béchar	769	63.6	+2.4	8.7	+1.3	N 2	couvert		22	9			46	
Laghouat	751	67.6	+1.5	5.5	+0.5	NNW 3	Beau		15	3			102	
Biskra	125	63.5	+0.2	14.0	+3.0	NNW 7	couvert		23	13			40	
Touggourt	69	64.0	-0.3	15.2	+0.8	N 7	Beau		25	8			33	
El Oued	70	-		8.0	-2.2	W 1	d		25	6			6	
Tozeur	56	62.2	-1.6	8.0	+1.5	calme	nuag.		25	8			17	
Ghardaia	526	68.1	+0.2	10.2	+0.1	NNE 2	clair		24	6			9	
Ouargla	157												2	
El Goléa	394													
Beni-Abbès	492	61.7	+2.3	11.1	+0.1	N 1	nuag.		25	10			39	16h vent de sable
Timimoun	294	61.9	-0.5	11.7	+0.3	NNE 4	Beau		28	9			8	
Adrar		"	"	11.1	-1.9	WNW 1	clair		21	14			38	
In Salah													5	
Fd Flatters														
Fd Polignac														
Djanet													1	
Tamanrasset													5	
Rabat														

Situation générale et situation en Algérie : La dépression d'Ouest Europe, Nord Méditerranée (Valentia 746 m/m, Antibes 757 m/m) s'est partiellement comblée. La pression est haute dans l'Est (Haparanda 780 m/m) et en Afrique du Nord (Djelfa 769 m/m). En Algérie, ce matin le ciel est nuageux avec une grande éclaircie au centre. Les vents soufflent du secteur Ouest et ont de force variable. La mer est houleuse à Nemours, Cap Bougaroni, calme, belle ou peu agitée ailleurs.

Probabilité (valable pour le lendemain) jusqu'à Midi : Baisse barométrique : Maroc-Ouest Algérie. Ouest Bassin méditerranéen. En Algérie, temps nuageux avec grandes éclaircies, quelques averses éparses. Vents du secteur Ouest assez forts à modérés. Température en baisse.

	ORAN	ALGER	CONSTANTINE
Littoral et Tell	Nuageux. Eclaircies. Vents du secteur Ouest assez forts à modérés.	Nuageux. Eclaircies. Vents du secteur Ouest assez forts à modérés.	Nuageux. Eclaircies. Vents du secteur Ouest assez forts à modérés.
Hauts Plateaux	Nuageux. Eclaircies. Vents du secteur Ouest assez forts à modérés.	Nuageux. Eclaircies. Vents du secteur Ouest assez forts à modérés.	Nuageux. Eclaircies. Vents du secteur Ouest assez forts à modérés.
Sahara	Beau temps. Vents du Nord-Est faibles	Beau temps. Vents du secteur Nord faibles	Nuageux au Nord. Vents d'Ouest-Nord-Ouest à Nord faibles.

AVIS AUX PORTS
- Golfe du Lion, Baléares : Vents du secteur Ouest modérés à faibles.
- Oran, Alger, Bizerte : Vents du secteur Ouest assez forts à modérés.

VENTS EN ALTITUDE
- Ouest Algérie
- " Sahara
- Est Algérie
- " Sahara

Avis aux Agriculteurs

Temperatures extremes

Stations	Max	Min
Paris	15	8
Nice	13	7
Biarritz	"	"
Strasbourg	"	"

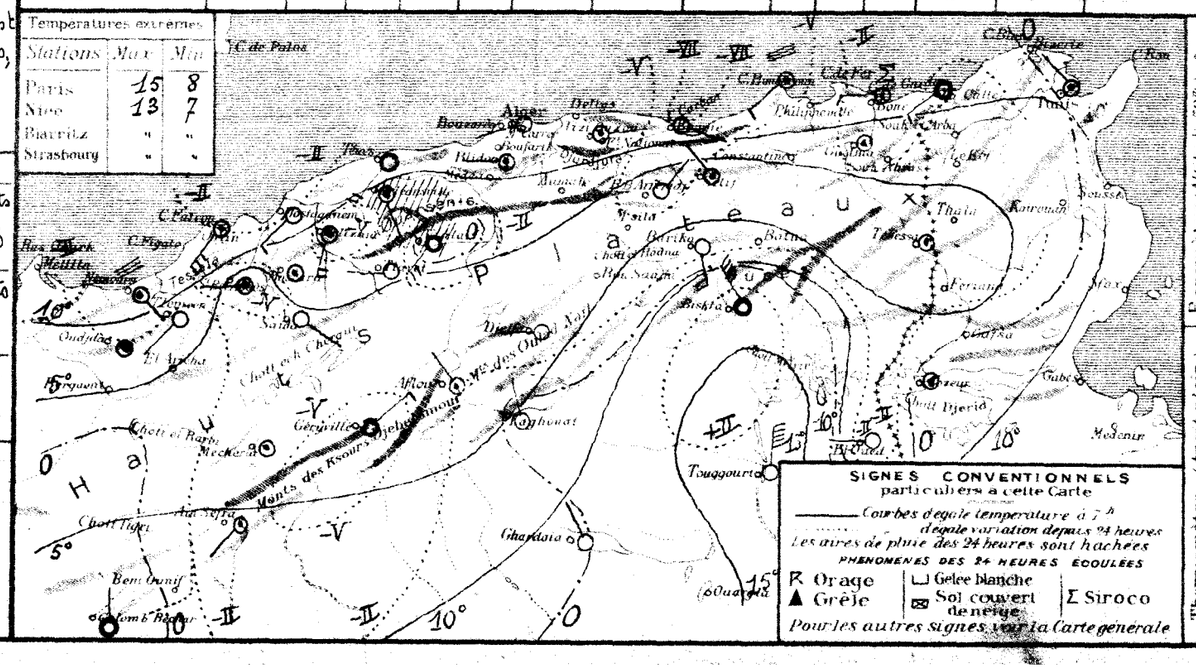

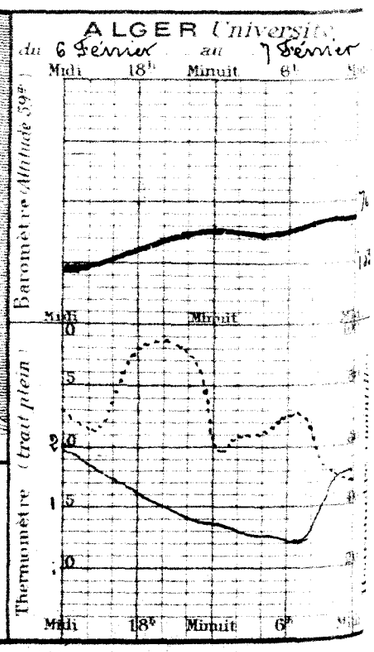

51e Année N° 39

BULLETIN MÉTÉOROLOGIQUE DE L'ALGÉRIE

Lundi 8 Février 1926 — 7h. Matin

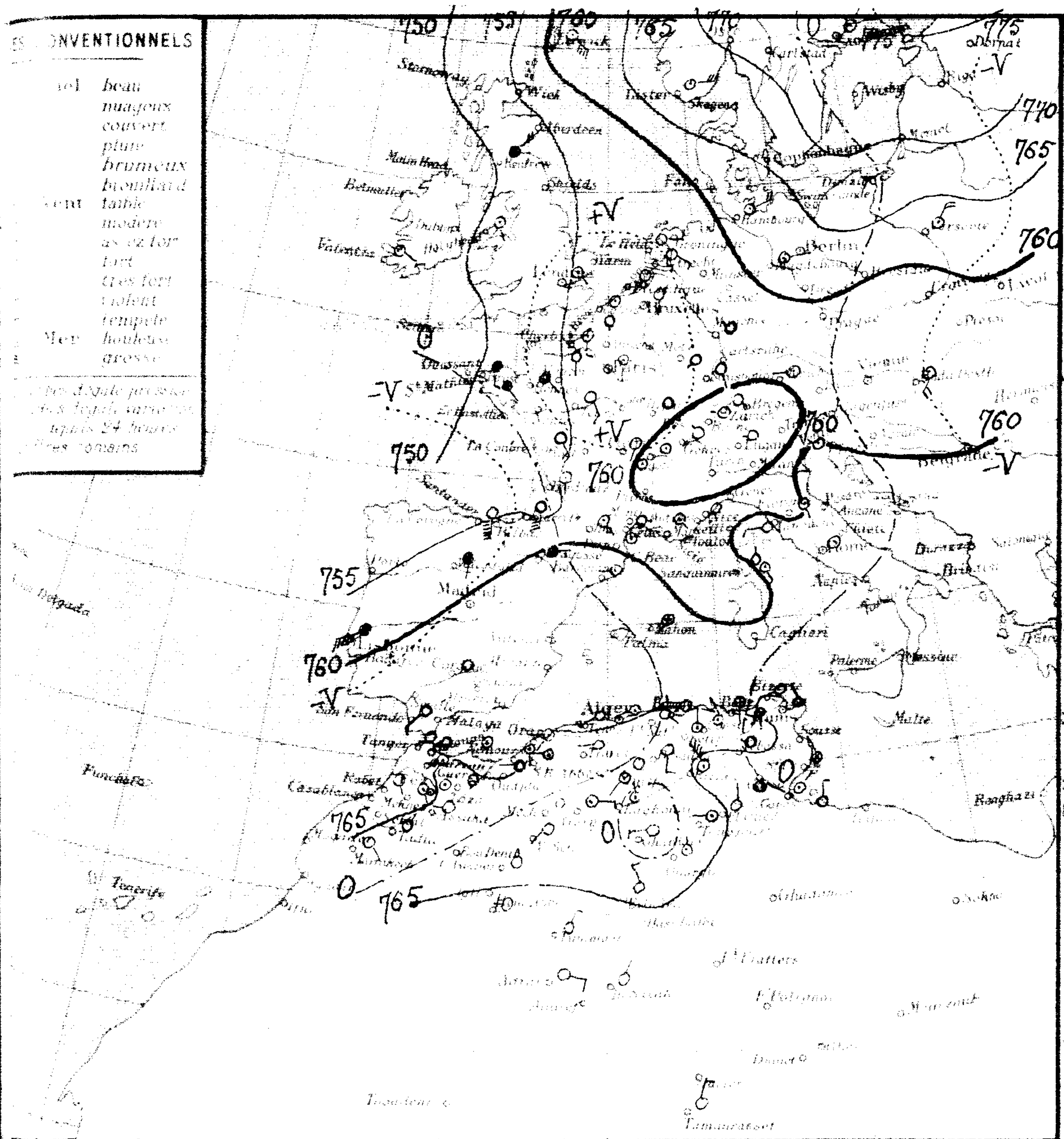

Région	Stations	Altitude en mètres	Pression à 0° et au niveau de la mer: Observation	Pression: diff. en 24h	Température de l'air: Observation	Température: diff. en 24h	Vent: Direction et Force de 0 à 9	Etat du Ciel	Etat de la Mer	Dans les 24 heures: Températures extrêmes max	min	Pluie en millim.	Pluie du 31 Janv au 8 Fév millim.	Pluie du 1er Sept au 31 Janv millim.	Phénomènes
Littoral	Nemours	4	62.9	-1.0	13.0	+1.2	S 1	nuag	Agité	25	5		2.4	179	
	Beni Saf	3													
	Oran	53												234	
	Mostaganem	26											2.5		
	Ténès	59													
	Blida	267	64.6	-0.7	10.0	-2.2	calme	Beau		19	10			423	
	Bouzaréa	344	62.9	-0.6	9.4	-0.7	W 5	d		14	9		0.1	508	
	Alger	59	63.0	-0.7	11.3	-1.2	WSW 2	nuag	Belle	18	11	0.1	0.1	447	19h pluie
	Maison Carrée	48	64.0	-0.3	10.0	-0.1	SW 1	Beau		19	6			416	
	Bougie	6	64.3	-1.1	10.5	-2.5	W 3	clair	Belle	20	9	0.0	1.0	744	16-16h.15 pluie
	Philippeville	47													
	Cap de Garde	161	63.7	+0.1	10.0	-3.6	S 2	brouill^d	Agitée	17	8	5.0	5.0	381	Pluie
	La Calle	10	"	-	11.2	-2.5	SE 1	nuag	Belle	17	10	1.0	1.0	476	22h.30 pluie
	Bizerte	6													
	Tunis	36	63.2	-0.8	10.4	-0.2	NW 1	couvert		17	10	0.7	0.7	323	Pluie ce matin
	Sfax	8	61.6	-0.3	12.0	+0.8	NW 2	Ennuag	Agitée	19	11			117	
Tell et Hauts Plateaux	Oudjda	580	64.0	-1.6	10.0	+2.0	NW 1	couvert		18	10		1.2	217	
	Tlemcen	806	"	"	8.0	+1.1	SW 1	d		15	6				
	Sidi Bel Abbès	476	66.1	-0.9	4.8	+0.8	W 1	Ennuag		14	3		8.0	147	
	Saïda	830	"	"	4.2	-0.6	SE 2	clair		17	2			94	
	Mascara	590	65.8	-0.6	5.2	-1.0	W 1	d		15	5		6.0	157	
	Relizane	78	63.8	-1.0	8.0	-0.3	SW 4	d		18	7		3.0	61	
	Orléansville	112	64.8	-0.5	5.5	-2.8	NE 1	Beau		16	5	2.0	3.4	230	Pluie hier
	Tiaret	1023	65.3	+0.2	3.2	-2.0	N	d		10	3		2.0		
	Vialar	909	66.8	+1.0	1.8	-5.2	NW 6	couvert		11	0		2.5	229	gelée
	Médéa	935													
	Aumale	905	69.3	"	3.0	"	W 2	Beau		11	3	2.5	2.5	246	18h pluie
	Fort National	942	64.7	"	4.7	"	SE 2	clair		11	4			618	
	Tizi Ouzou	222	65.2	-0.1	8.8	-2.3	E 1	nuag		17	7			573	
	Bordj Bou Arreridj	915	66.1	+0.7	0.9	-1.9	NW 1	clair		14	0			227	
	Sétif	1079	65.7	+0.6	2.0	-1.1	N 2	Ennuag		12	1			301	
	Batna	1044													
	Constantine	660	65.7	"	4.8	"	NNW 1	Ennuag		21	3				
	Guelma	268	64.9	+1.1	6.3	-2.2	S 1	couvert		15	4	0.2	0.2	426	16h pluie
	Tébessa	860	65.7	-0.3	6.2	+2.8	calme	d		15	6			145	
Steppe et Atlas Saharien	El Aricha	1251													
	Aïn Sefra	1075	68.0	+2.1	0.9	-4.9	SW 1	clair		16	0			119	
	Mecheria	1167	"	"	"	"	calme	d		13	1			205	
	Géryville	1320	67.6	+1.5	-0.1	-3.6	E 3	nuag		10	-6			202	
	Aflou	1426	65.2	-0.4	1.5	-1.5	SW 1	d		11	0				
	Djelfa	1160	69.2	+0.4	1.0	-1.6	calme	Beau		10	-1			211	
	Bou Saâda	550	66.6	"	7.2	"	S 3	clair		20	4			155	
	M'sila	486													
	Barika	464	"	"	6.0	-3.0	NW 1	clair		16	5			112	
Sahara	Colomb Béchar	769	66.7	+3.1	3.4	-5.3	N 1	clair		21	3			46	
	Laghouat	751	67.8	-0.4	9.0	+3.5	NNW 1	nuag		20	8			102	
	Biskra	125	63.6	+0.1	10.0	-3.7	NW 6	Ennuag		18	10			40	
	Touggourt	69	65.3	+1.3	11.8	-3.4	W 1	nuag		21	8			33	
	El Oued	70	"	"	9.6	+1.6	N 1	Beau		23	8			6	
	Tozeur	50	62.8	+0.6	10.0	+2.0	calme	Couvert		23	9			17	
	Ghardaïa	526	67.2	-0.9	12.6	+2.4	W 3	Beau		26	7			9	
	Ouargla	157	65.6	+1.9	8.7	-1.8	N 1	d		23	7			2	13h vent de sable
	El Goléa	394	65.0	+2.3	6.2	-6.2	NNW 3	clair		24	6				
	Beni Abbès	497	64.4	+2.7	5.1	-6.0	W 1	d		21	4			39	
	Timimoun	294	64.4	+2.5	11.0	-0.7	NNE 3	couvert		24	10			9	
	Adrar		"	"	7.4	-3.7	ESE 3	clair		26	7			38	
	In Salah		60.9	-0.6	12.0	+0.2	NNE 2	d		31	12			5	
	Ft Flatters														
	Ft Polignac														
	Djanet													1	
	Tamanrasset		"	"	11.8	+1.0	NNE 3	Beau		25	7			5	
	Rabat		64.6	-4.3	8.0	-2.0	SSE 1	d		"	"				

…tion générale et situation en Algérie : Le baromètre a baissé au Sud Ouest de l'Europe ainsi qu'à l'Est de ce continent et sur l'Ouest de l'Afrique du Nord. Une dépression persiste sur l'Océan Atlantique (Valentia 747m/m) le Nord de la Méditerranée (Cette 758m/m) et la pression élevée au Nord-Est de l'Europe (Haparanda 781m/m) et dans le Sud algérien (Djelfa 769m/m).
En Algérie, ce matin, le ciel est nuageux avec éclaircies. Les vents sont variables. Quelques averses éparses sont tombées hier soir.
La Mer est belle ou agitée.

…babilité (valable pour le lendemain) : jusqu'à Midi : Baisse barométrique : Bas méditerranéen - Nord Afrique - En Algérie, temps nuageux (par nuages élevés et moyens) vents d'Ouest à Sud-Ouest modérés à assez forts - Température en hausse

Températures extrêmes: Stations	Max	Min
Paris	11	8
Nice	15	5
Biarritz	"	"
Strasbourg	"	"

	ORAN	ALGER	CONSTANTINE
Littoral et Tell	Nuageux. Vents d'Ouest à Sud-Ouest modérés à assez forts	Nuageux. Vents d'Ouest à Sud-Ouest modérés à assez forts	Nuageux. Vents du secteur Ouest modérés à assez forts
Hauts Plateaux	Nuageux. Vents d'Ouest à Sud-Ouest modérés à assez forts	Nuageux. Vents d'Ouest à Sud-Ouest modérés à assez forts	Nuageux. Vents du secteur Ouest modérés à assez forts
Sahara	Beau temps. Vents du secteur Est faibles ou modérés	Beau temps. Vents du secteur Est faibles	Beau temps. Vents variables faibles

Avis aux ports
- *Golfe du Lion*, *Baléares* : Vents de Sud-Est à Sud-Ouest modérés à assez forts
- *Oran*, *Alger* : Vents d'Ouest à Sud-Ouest modérés à assez forts
- *Bizerte* : Vents du secteur Ouest modérés à assez forts

Vents en altitude
- *Ouest Algérie* : Sud Ouest à Ouest 10 à 12m
- *" Sahara* : Sud Ouest 8 à 10m
- *Est Algérie* : Sud Ouest à Ouest 10 à 12m
- *" Sahara* : Sud Ouest 8 à 10m

Avis aux Agriculteurs

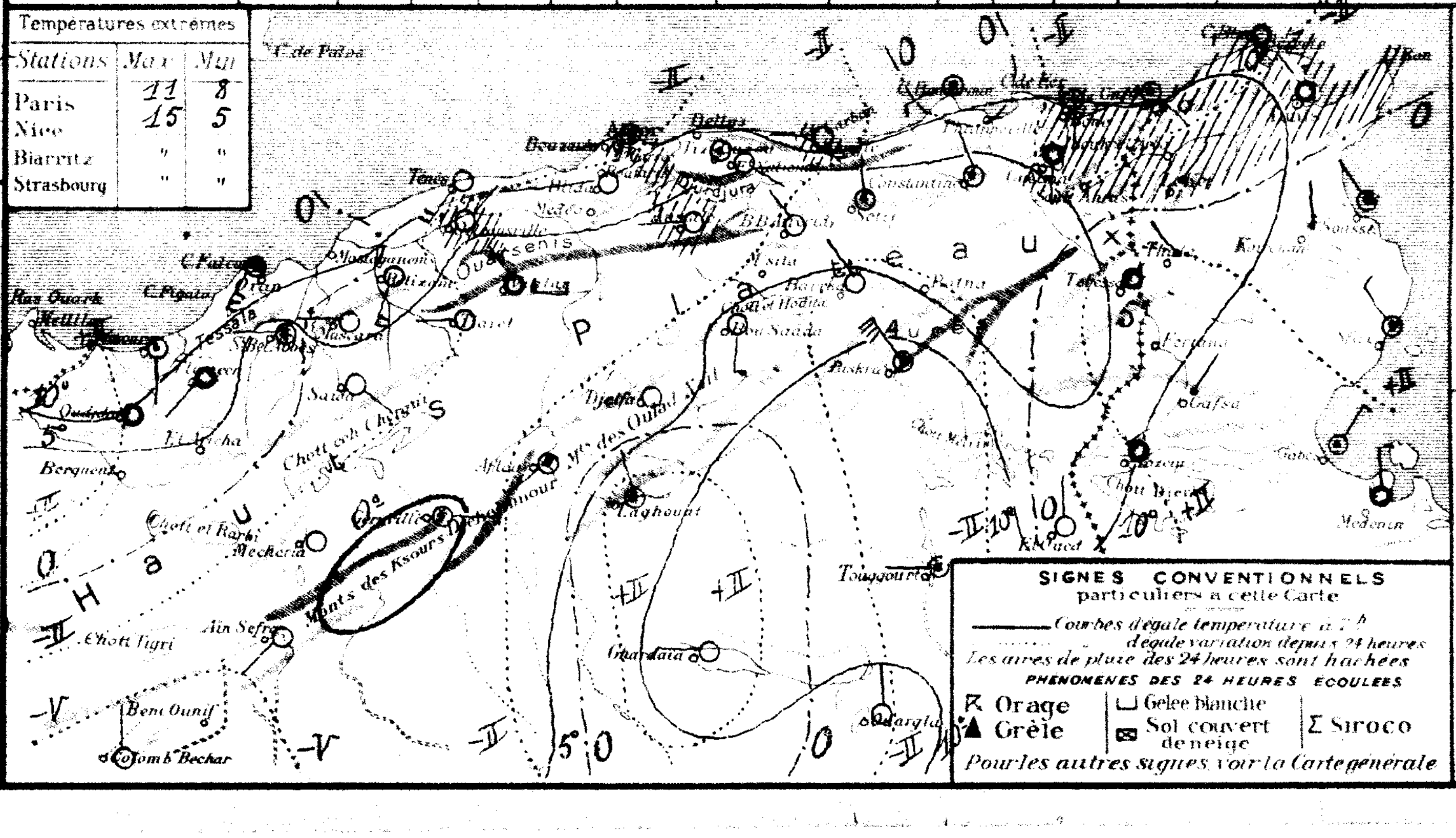

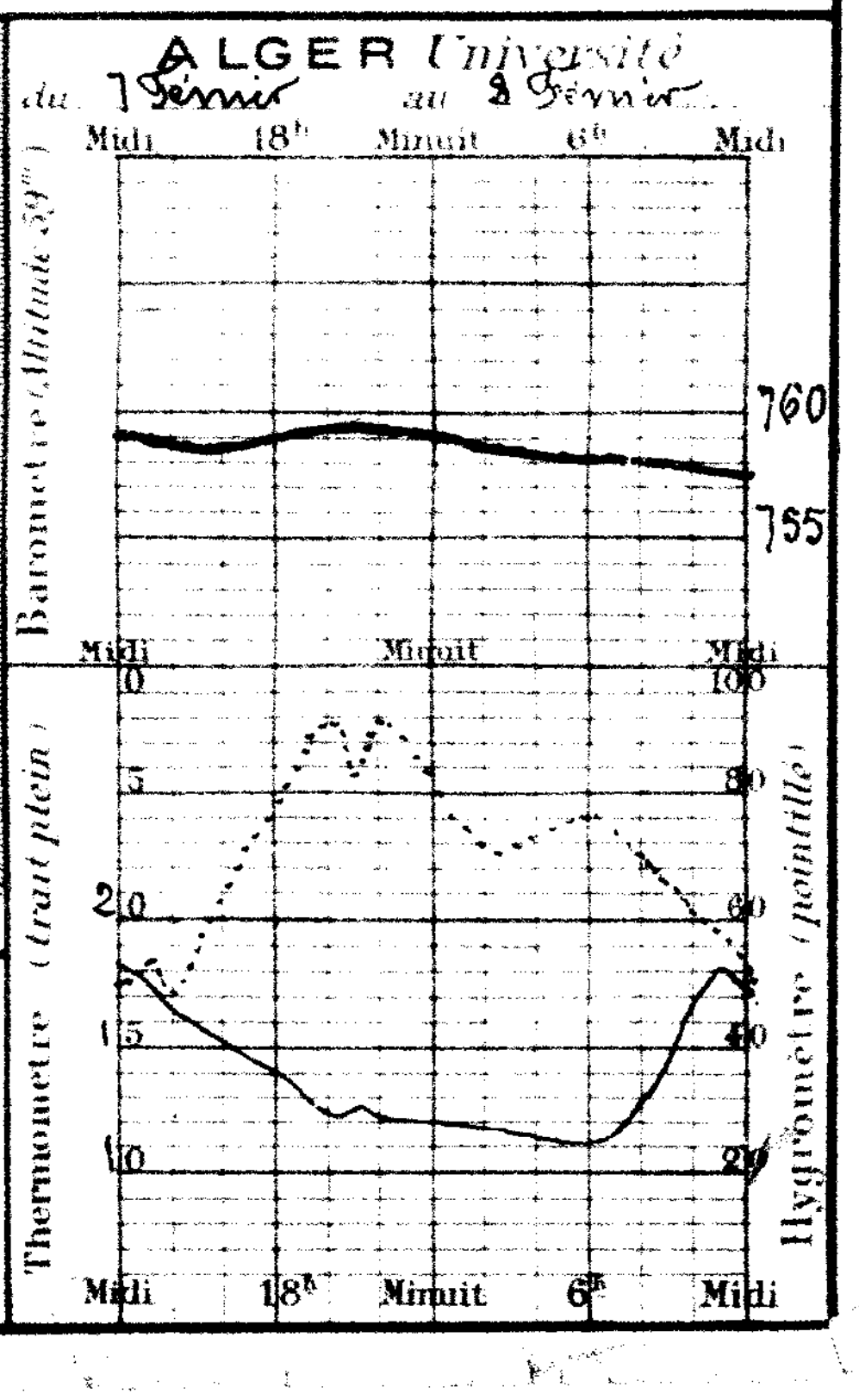

BULLETIN MÉTÉOROLOGIQUE DE L'ALGÉRIE

Année N° 40 — Mardi 9 Février 1926 — 7h. Matin

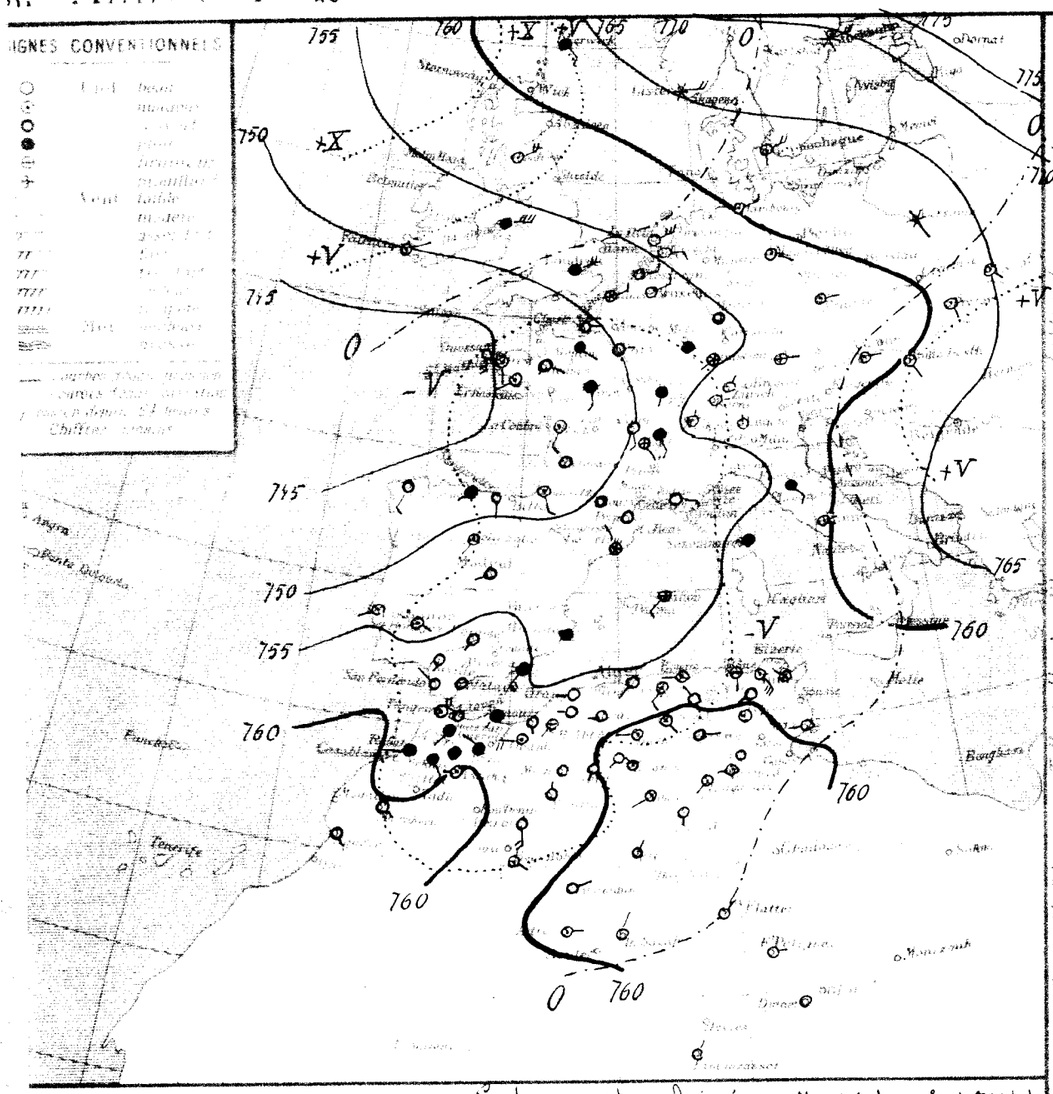

STATIONS	Altitude en mètres	Observation de 7 heures du matin: Pression réduite au niveau de la mer (observation)	(diff. en 24h)	Température de l'air (observation)	(diff. en 24h)	Vent (direction et force)	État du ciel	État de la Mer	Dans les 24 heures: Température extrêmes max.	min.	Pluie en heures	Pluie du 1er au 31 janv. en millimètres	Pluie du 1er Sept. au 31 janv. en millimètres	PHÉNOMENES
Nemours	4	55.8	-7.1	15.5	+2.5	S 1	couvert	agitée	25	8		2.4	179	
Beni Saf	5												234	
Oran	53													
Mostaganem	92	55.6	"	14.4	"	W 1	beau	belle	27	11		2.5		
Tenes	58													
Blida	267	57.1	-7.5	12.0	+2.0	calme	couvert		18	10			423	
Bouzareah	344	55.7	-7.8	12.3	+3.9	SW 3	8 nuag.		15	11		0.1	508	
Alger	59	56.2	-6.8	14.5	+3.2	SW 2	couvert	belle	18	12	gtte	0.1	447	19-20h gouttes
Maison Carrée	48	56.6	-7.4	10.2	+0.2	SW 1	8 nuag.		19	8			416	
Bougie	0	58.0	-6.3	16.5	+6.0	W 2	8 nuag.	belle	20	10		1.0	744	
Philippeville	17													
Cap de Garde	161	58.4	-5.3	11.8	+1.8	S 2	brume	agitée	19	9			381	
Lac Fetzara	70	"	"	11.2	0.0	SE 5	nuag.	belle	18	10		1.0	476	
Bizerte	3													
Tunis	"	59.4	-5.8	8.0	-2.4	NW 1	nuag.		17	7		0.7	323	
Sfax	4	58.9	-2.7	12.8	-0.2	W 1	clair	calme	20	11			117	
Gabès	5	57.2	-7.7	12.0	+2.0	W 4	8 nuag.		19	8		1.2	217	
Tlemcen	810			11.0	+3.0	SW 2	couvert		16	9				
Sidi Bel Abbès	470	57.3	-8.2	8.8	+4.0	SW 1	brume		17	5		8.0	147	
Saïda	900	"	"	7.4	+3.2	SE 2	nuag.		17	6	gtte		94	20h gouttes
Mascara	500	57.5	-8.3	9.6	+3.2	W 1	couvert		17	8		6.0	157	
Relizane	70	56.3	-7.5	8.1	+0.1	ESE 3	d		19			5.0	61	
Orléansville	145	57.6	-7.2	7.6	+2.1	NE 1	d		17	7	gtte	3.4	230	Pluie après midi
Tiaret	1100	58.4	-6.9	6.5	+3.3	W 1	d		14	5		2.0		
Médéa	900	59.1	-7.7	2.8	+1.0	NE 2	nuag.		13	1		2.5	229	
Aumale	1000	61.5	-7.8	8.5	+5.5	S 4	8 nuag.		14	8		2.5	246	
Fort National	850	56.8	-7.9	9.9	+5.2	SW 3	nuag.		12	7			618	
Tizi Ouzou	270	58.1	-7.1	8.0	-0.8	E 1	8 nuag.		18	8			573	
Bordj Bou Arréridj	1000	59.3	-6.8	6.1	+5.2	NNE 2	couvert		15	6			227	
Setif	1000	59.7	-6.0	4.7	+2.7	NW 2	d		12	4			501	
Batna	1100													
Constantine	600													
Guelma	200	59.7	-5.2	8.2	+1.0	NSW 1	couvert		16	4		0.2	426	
Tebessa	800	61.1	-4.6	7.0	+0.8	calme	nuag.		12	3			145	
Les Aribs	1050													
Ain Sefra	1000	58.2	-9.2	6.0	+6.0	N 1	couvert		19	5			119	
Mecheria	1100	59.2	"	5.4	"	calme	d		17	0			205	
Géryville	1300	58.6	-9.0	6.7	+6.8	SSW 1	d		14	5			202	
Aflou	1400	62.0	-3.2	3.2	+1.7	SW 1	beau		13	1			211	
Djelfa	1150	63.2	-6.0	2.7	+1.7	W 2	nuag.		11	2				
Bou Saada	550	60.9	-5.7	7.6	+0.4	SE 1	d		15	6			155	
M'Sila	480													
Biskra	400	"	"	10.0	+4.0	NW 1	clair		16	8			112	
Colomb Béchar	768	57.7	-9.0	13.0	+9.6	S 4	couvert		19	9			46	
Laghouat	750	63.4	-3.3	5.5	-3.5	NW 1	8 nuag.		22	5			102	
Biskra	125	61.2	-2.4	10.3	0.0	E 2	couvert		19	8			40	
Touggourt	69	63.2	-2.1	9.8	-3.0	SW 2	nuag.		19	5			33	
El Oued	70	"	"	8.6	-1.0	W 1	d		20	5			6	
Tozeur	50	63.1	+0.3	5.5	-4.5	calme	beau		20	5			17	
Ghardaïa	595	62.4	-4.8	13.2	+0.6	WSW 2	nuag.		19				9	
Ouargla	157	63.1	-2.5	7.2	-1.5	S 1	beau		21	6			2	
El Golea	394	62.3	-2.7	4.9	-1.9	NNE 1	couvert		21	4				
Beni Abbès	400	59.7	-5.7	10.0	+4.9	ESE 1	8 nuag.		23	8			39	
Timimoun	294	61.7	-2.7	8.4	-2.6	ENE 2	couvert		22				8	
Adrar		"	"	6.4	-1.0	E 1	nuag.		27	6			58	
In Salah		60.8	-0.1	9.5	-2.5	NNE 2	clair		25	0			5	
Fort Flatters		"	"	12.0	"	NE 2	d		23	10				
Fort Polignac		"	"	11.6	"	calme	d		"	8				
Djanet		"	"	11.0	"	E 1	d		26	7			1	
Tamanrasset		"	"	9.9	-1.9	NNE 1	d		25	7			5	
Rabat		58.4	-6.2	12.0	+4.0	W 2	couvert		"	"				

Situation générale et situation en Algérie. Le baromètre a baissé du Nord Est au Sud Ouest de l'Europe. La pression reste élevée à l'Est du continent (Dorpat 775mm/m) et basse à l'Ouest. Une dépression s'étend de l'océan Atlantique (Cressant 744mm/m) à la Méditerranée et l'Algérie occidentales (Barcelone 752mm/m - Mostaganem 756mm/m).

En Algérie, ce matin, le ciel est couvert par nuages élevés et moyens. Les vents soufflent d'Ouest à Sud et sont faibles ou modérés.

La mer est belle ou peu agitée sur la côte africaine.

Probabilité jusqu'à Midi : Baisse barométrique : Bassin méditerranéen ; Algérie - Tunisie - En Algérie, temps nuageux ou très nuageux ; averses éparses sur la moitié Ouest - Vents de Sud à Ouest assez forts - Température stationnaire.

	ORAN	ALGER	CONSTANTINE
Littoral et Tell	Très nuageux - Quelques averses - Vents de Sud Ouest à Ouest assez forts	Nuageux ou très nuageux - Averses éparses - Vents de Sud à Ouest assez forts	Nuageux - Vents de Sud à Sud-Ouest modérés à assez forts
Hauts Plateaux	Très nuageux - Quelques averses - Vents de Sud Ouest à Ouest assez forts	Nuageux ou très nuageux - Averses éparses - Vents de Sud à Ouest assez forts	Nuageux - Vents de Sud à Sud Ouest modérés à assez forts
Sahara	Nuageux - Éclaircies - Vents du secteur Est faibles	Nuageux - Éclaircies - Vents du secteur Est faibles	Beau temps - Vents variables faibles

Avis aux ports
- Golfe du Lion, Baléares : Vents de Sud-Ouest à Ouest modérés à assez forts
- Oran : Vents de Sud Ouest à Ouest assez forts
- Alger : Vents de Sud à Ouest assez forts
- Bizerte : Vents de Sud à Sud Ouest modérés

Vents en altitude
- Ouest Algérie : Sud-Ouest à Ouest 10 à 12m
- Sahara : Sud-Ouest 8 à 10m
- Est Algérie : Sud-Ouest à Ouest 10 à 12m
- Sahara : Est à Sud 8 à 10m

Avis aux Agriculteurs

Stations	Max.	Min.
Paris	13	4
Nice	15	5
Biarritz	"	"
Strasbourg	"	"

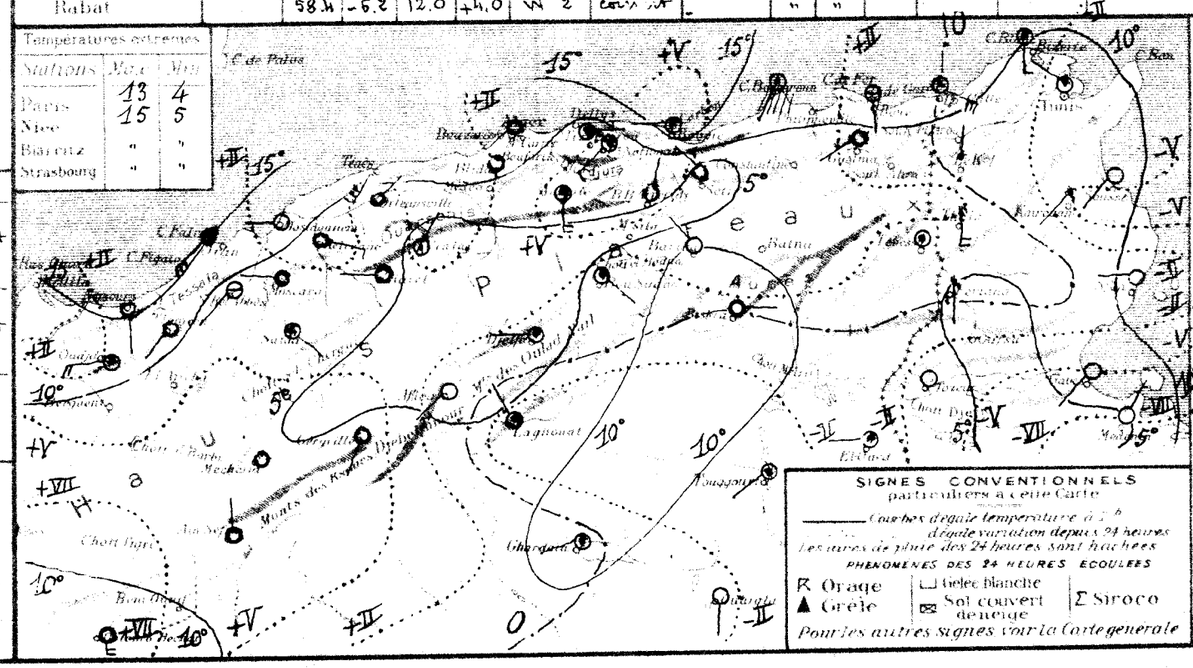

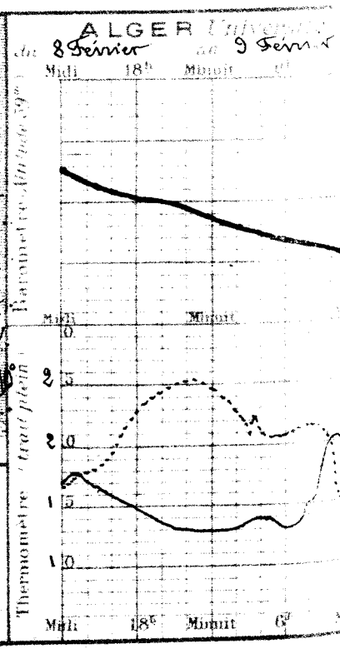

Année N° 41

BULLETIN MÉTÉOROLOGIQUE DE L'ALGÉRIE

Mercredi 10 Février 1926 — 7h. Matin

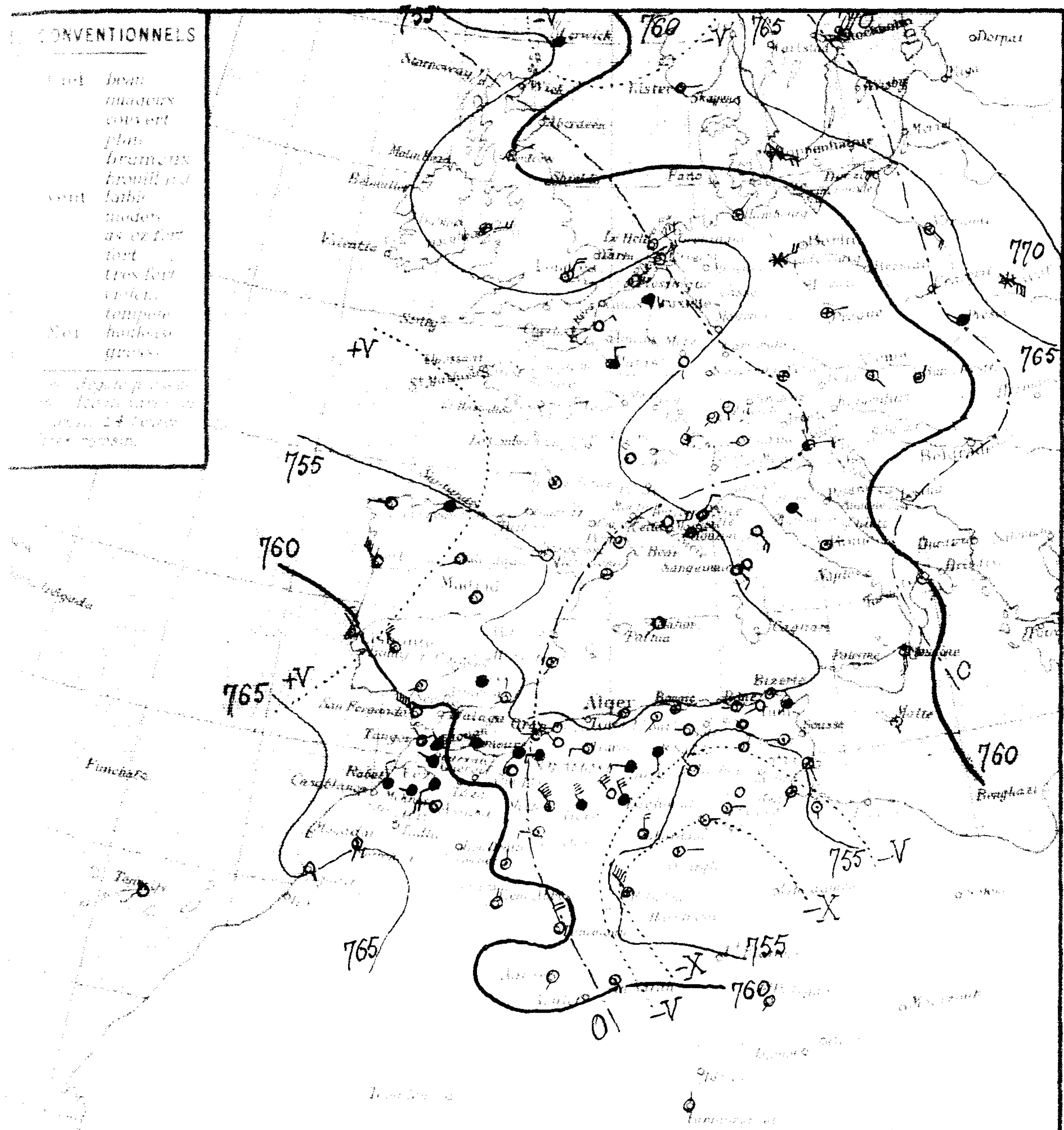

Stations	Altitude en mètres	Pression à 0° et au niveau de la mer: observation	Pression: diff. en 24 h	Température de l'air: observation	Température: diff. en 24 h	Vent direction et force de 0 à 9	État du Ciel	État de la Mer	Températures extrêmes (dans les 24 heures): max	min	Pluie en millim. (dans les 24 heures)	Pluie du 31 Janv. au 10 Févr. millim.	Pluie du 1er Sept. au 31 Janv. millim.	Phénomènes
Littoral														
Nemours	4	58.0	+2.2	13.0	-2.5	SW 3	pluie	Grosse	25	8	1.0	3.4	179	18h30-7h pluie.
Beni Saf	3													
Oran	55												234	
Mostaganem	20	55.0	-0.6	13.2	-1.2	W 3	nuageux	agitée	26	10	15.8	18.3		pluie hier et la nuit.
Ténès	59													
Blida	267	55.2	-2.1	12.0	0.0	Calme	couvert	Belle	21	11	Gttes		423	Gouttes dans la soirée.
Bouzaréa	344	53.5	-2.8	10.0	-3.3	SW 3	T. nuag*	T. Belle	17	9	3.1	3.2	508	17h-3h pluie.
Alger	59	54.3	-1.9	11.8	-2.7	SW 2	couvert	P. agitée	21	12	2.6	2.7	447	17h-4h pluie
Maison Carrée	48	54.3	-2.8	11.4	+1.2	SW 2	T. nuag*		22	10	2.2	2.2	416	Pluie hier et la nuit
Bougie	9	55.7	-2.3	15.0	-3.5	calme	brouillé	Calme	23	11	Gttes	1.0	744	18h gouttes
Philippeville	47													
Cap de Garde	161	54.6	-3.8	15.2	+3.4	W 1	couvert	Belle	19	10	Gttes	5.0	381	6-7h gouttes
La Calle	[illegible]	54.3	"	15.2	+1.4	WSW 2	d	T. Belle	20	12	4.0	5.0	476	Pluie la nuit
Bizerte	[illegible]													
Tunis	46	56.2	-3.2	10.9	+2.9	SW 1	pluie		19	10	2.1	2.8	323	Pluie ce matin
Sfax	8	55.9	-3.0	14.0	+1.2	SSE 2	T. nuag*	Agitée	19	12			117	
Tell et Hautes Plaines														
Oudjda	580	59.0	+1.8	7.0	-5.0	S 2	couvert		13	6		1.2	217	
Tlemcen	806	"	"	6.6	-4.4	WSW 3	brumeux		12	6	1.0	1.0		Pluie
Sidi Bel Abbès	470	57.3	0.0	7.8	-1.0	W 3	pluie		14	7	6.5	14.5	147	Pluie la nuit
Saïda	860			6.0	-1.4	W 4	d		20	6	3.0	3.0	94	d°
Mascara	590	56.2	-1.3	7.4	-2.2	NW 3	couvert		14	7	4.0	10.0	157	d°
Relizane	73	55.1	-1.2	11.1	+3.0	NW 3	pluie		18	10	0.6	3.6	61	Pluie
Orléansville	112	55.3	-2.3	9.8	+2.2	SW 1	couvert		17	9	2.0	5.4	230	Pluie hier et la nuit
Tiaret	1023	56.3	-2.1	5.0	-1.5	W 3	d		14	4	4.8	6.8		Pluie la nuit
Vialar	880	56.1	-3.0	5.4	+2.6	NW 3	d		14	5	3.5	6.0	229	d°
Médéa	[illegible]													
Aumale	865	"	"	8.2	-0.3	W 1	couvert		13	7	2.0	4.5	246	Pluie la nuit
Fort National	942	54.9	-1.9	6.3	-3.6	SW 2	nuag*		16	5	2.5	2.5	618	Pluie la nuit
Tizi Ouzou	222	55.1	-3.0	10.0	+2.0	NE 1	couvert		21	10	2.0	2.0	573	
Bordj Bou Arréridj	915	54.3	-5.0	4.5	-1.6	NW 2	nuag*		16	4			227	
Sétif	1079	55.8	-3.9	5.4	+0.7	W 1	couvert		14	5	Gttes		301	gouttes la nuit
Batna	1044													
Constantine	[illegible]													
Guelma	208	55.5	-4.2	10.0	+1.8	calme	couvert		19	10	0.4	0.6	426	5h pluie
Tébessa	86[illegible]	57.5	-3.6	7.0	0.0	Calme	couvert		15	6	4.0	4.0	145	Pluie la nuit
Steppes et Hauts Sahara														
El Aricha	1251													
Aïn Sefra	1075	58.5	-0.3	5.8	-0.1	W 3	T. nuag*		18	5			119	
Mecheria	1167	58.9	-0.3	4.0	-1.4	NW 7	couvert		11	3	2.0	2.0	205	16-17h pluie
Géryville	1320	56.8	-1.8	2.1	-4.5	NW 6	pluie		15	2	1.0	1.0	208	15h et 6h pluie
Aflou	1426	57.3	-2.7	2.3	-0.9	NW 5	d		14	1	9.0	9.0		Pluie
Djelfa	1160	61.8	-1.4	4.0	+1.3	W 3	d		16	4	7.0	7.0	211	Pluie la nuit
Bou Saâda	550	57.2	-3.7	8.8	+1.2	S 3	d		17	8			155	
M'sila	466													
Barika	464	"	.	3.5	-1.5	SSE 2	Beau		18	8			112	
Sahara														
Colomb Béchar	760	58.4	+0.7	6.4	-6.6	N 1	Beau		19	5	Gttes		46	16h gouttes : 14-19h vent de sable
Laghouat	751	58.8	-4.6	6.8	+1.3	NW 5	pluie		20	6	6.0	6.0	102	Pluie
Biskra	12[illegible]	54.4	-6.8	13.0	+2.7	NW 3	couvert		18	13	0.0		40	Pluie la nuit
Touggourt	[illegible]	53.4	-9.8	13.4	+4.6	E 1	T. nuag*		22	10			33	
El Oued	[illegible]	"	.	10.0	-1.4	E 2	d		21	8			6	
Tozeur	50	54.6	-8.5	8.5	+3.0	Calme	Beau		19	7			17	
Ghardaïa	526	55.9	-6.5	13.2	0.0	N 4	couvert		19	9			9	
Ouargla	157	53.4	-9.7	11.1	+3.9	E 2	T. nuag*		21	10			2	
El Goléa	394	57.4	-8.9	8.9	+4.0	NW 7	couvert		21	9				
Beni Abbès	497	61.2	+2.5	7.0	-3.0	N 1	clair		25	6	0.3	0.3	39	Pluie ; 9h30-21h tempête de sable
Timimoun	294	61.9	+0.2	11.6	+3.2	NNW 4	couvert		25	11			8	
Adrar		"		9.2	+2.8	SSW 1	clair		27	9			38	
In Salah		64.6	+3.8	10.5	+1.0	SSE 1	d		21	11			5	
Ft Flatters														
Ft Polignac		"	.	19.0	+8.0	SW 1	T. nuag*		27	12				
Djanet													1	
Tamanrasset		-	"	5.5	-4.4	N 1	clair		25	4			5	
Rabat		62.1	+3.7	13.0	+1.0	NNW 3	couvert		"	"				

Situation générale et situation en Algérie. — Le baromètre a haussé au Sud-Ouest de l'Europe. Les dépressions s'étendent de l'Islande (752mm) à la Méditerranée occidentale (Barcelone 752mm) et au Sahara oriental (Ouargla 753mm). La pression est élevée au Nord-Est de l'Europe (Dorpat 775mm) et à l'Ouest du Maroc (Ténérife 767mm).

En Algérie, ce matin, le ciel est couvert. Les vents soufflent du secteur Ouest et sont assez forts à l'Ouest. Il a plu hier après midi et cette nuit sur tout le Nord du réseau et sur l'Ouest du Sahara.

La mer est houleuse ou grosse de Nemours à Ténès et dans le Nord du bassin.

Probabilités valables pour la journée. — Jusqu'à Midi : Hausse barométrique : Nord du Bassin méditerranéen, plus forte au Nord. En Algérie, temps nuageux, averses et éclaircies. Vents de Sud-Ouest à Nord-Ouest modérés ou assez forts. Température en baisse.

	ORAN	ALGER	CONSTANTINE
Tell	Nuageux - Éclaircies - Quelques averses - Vents de Sud-Ouest à Nord-Ouest modérés ou assez forts	Nuageux - Éclaircies - Averses - Vents de Sud-Ouest à Nord-Ouest modérés ou assez forts	Très nuageux - Averses - Vents de Sud-Ouest à Nord-Ouest modérés ou assez forts
Hauts Plateaux	Nuageux - Éclaircies - Quelques averses - Vents de Sud-Ouest à Nord-Ouest modérés ou assez forts	Nuageux - Éclaircies - Averses - Vents de Sud-Ouest à Nord-Ouest modérés ou assez forts	Très nuageux - Averses - Vents de Sud-Ouest à Nord-Ouest modérés ou assez forts
Sahara	Beau temps - Vents de Nord-Est faibles ou modérés	Nuageux - Éclaircies - Vents du secteur Nord faibles ou modérés	Nuageux - Éclaircies - Quelques averses au Nord - Vents de Nord-Ouest modérés ou assez forts

Vents en mer / Ports — Golfe du Lion, Baléares, Oran, Alger, Bizerte : Vents de Sud-Ouest à Nord-Ouest modérés ou assez forts.

Vents en altitude:
- Ouest Algérie : Ouest à Nord-Ouest 10 à 12m
- Ouest Sahara : secteur Est 8 à 10m
- Est Algérie, Est Sahara : Sud-Ouest à Nord-Ouest 10 à 12m

Avis aux Agriculteurs

Températures extrêmes: Stations	Max	Min
Paris	9	5
Nice	7	6
Biarritz	"	"
Strasbourg	"	"

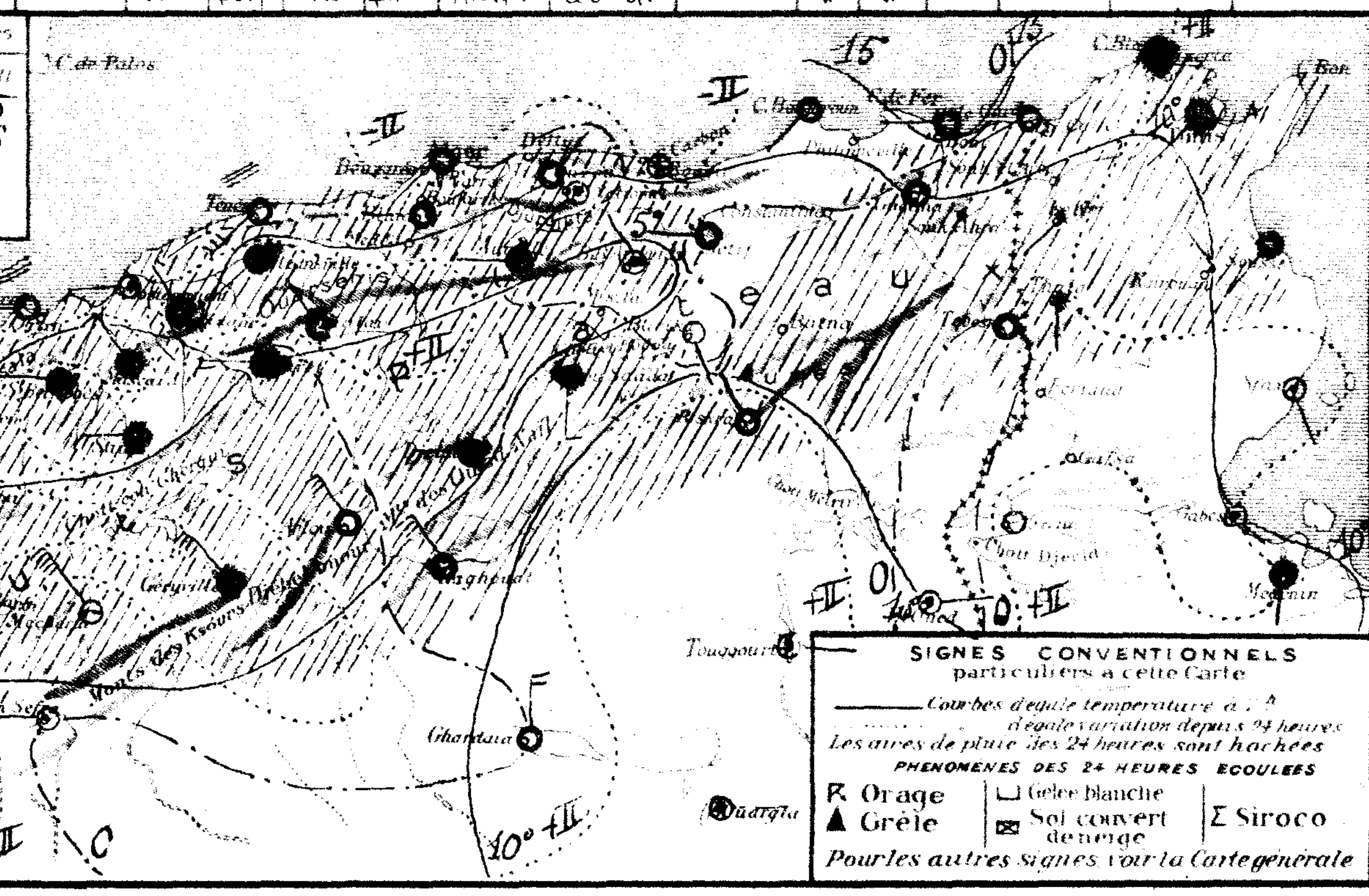

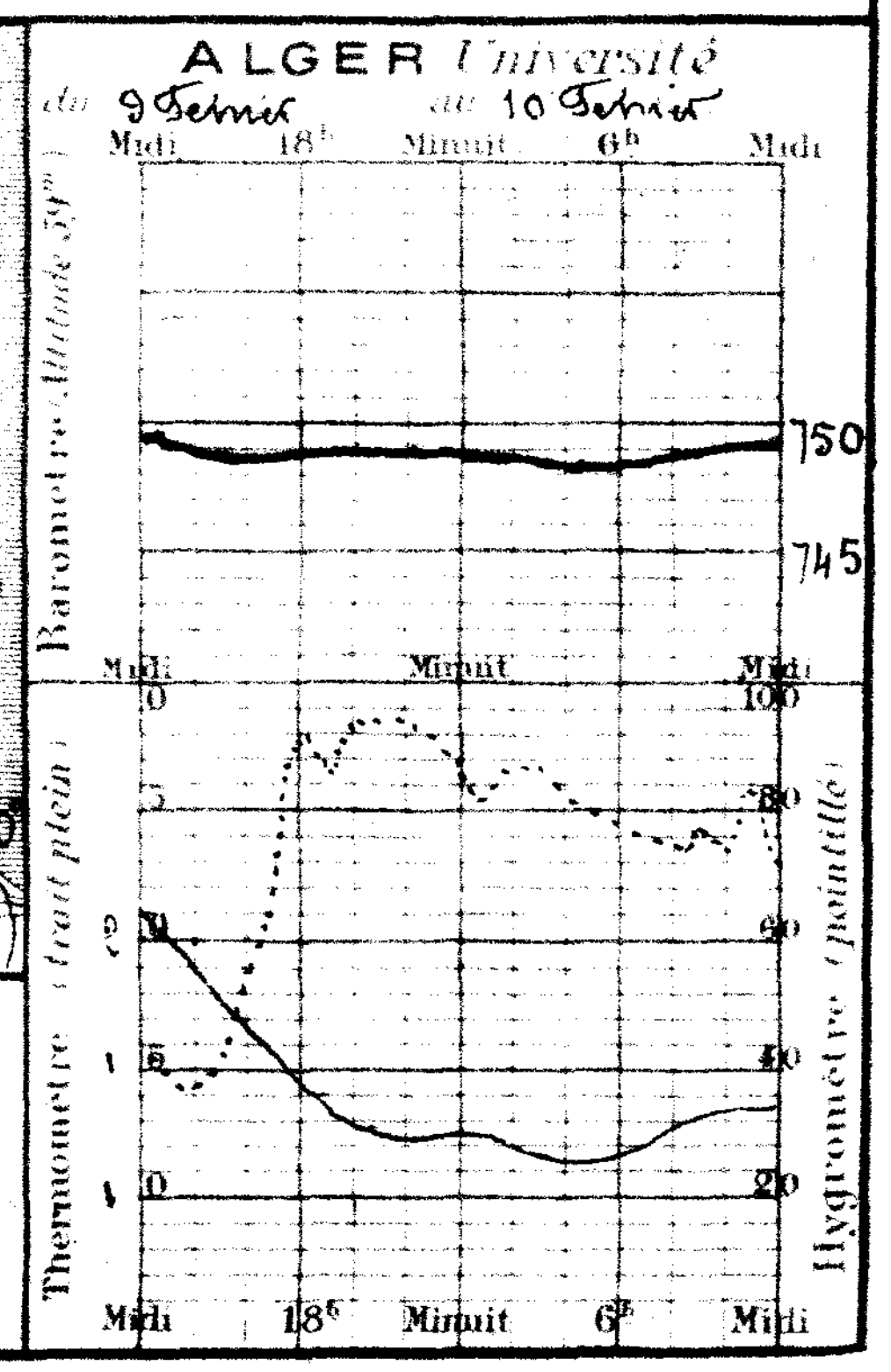

BULLETIN MÉTÉOROLOGIQUE DE L'ALGÉRIE

Année N° 42 — Jeudi 11 Février 1926 — 7h. Matin

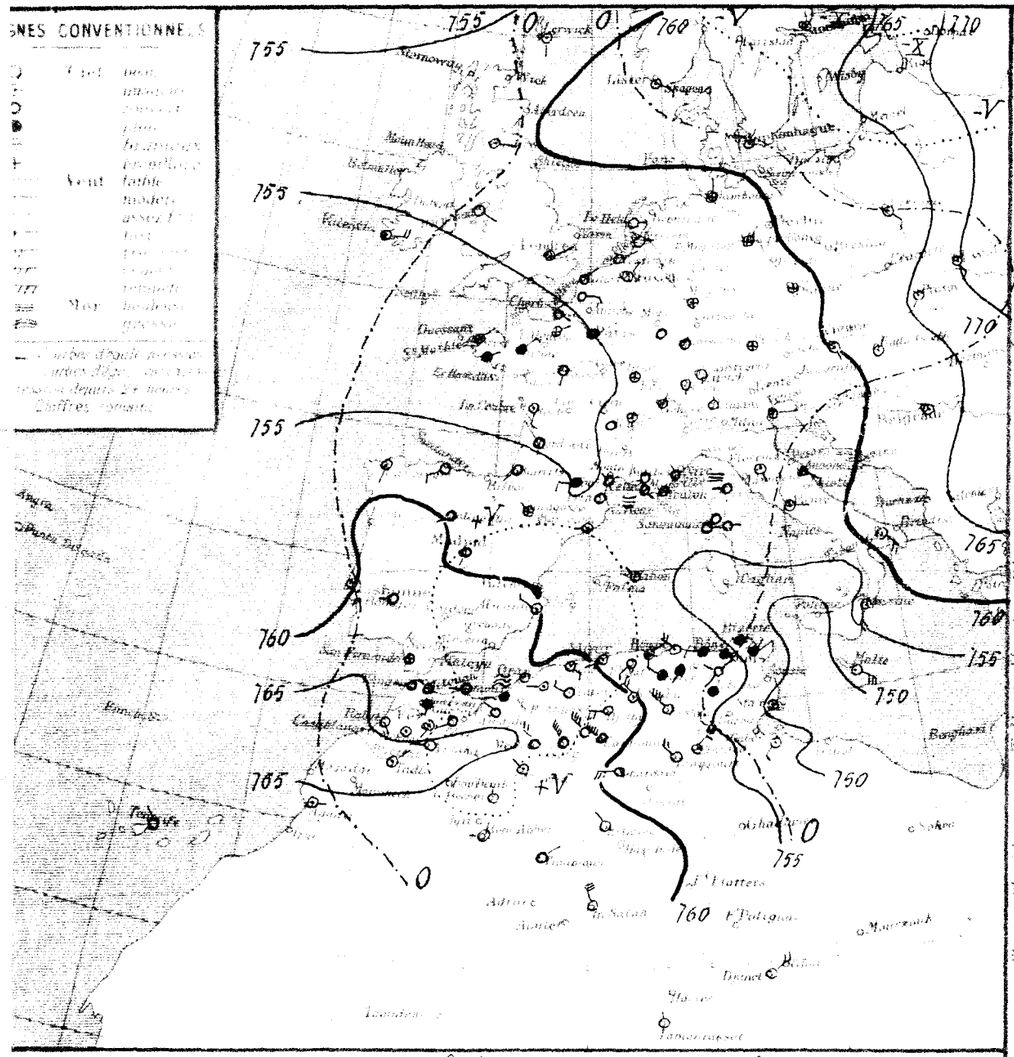

STATIONS	Altitude en mètres	Observation de 7 heures du matin: Pression à 0 et température de la mer — Observé	Réduite à 0	Température de l'air — Observée	Min.	Vent Direction et Force	État du Ciel	État de la Mer	Dans les 24 heures: Température extrêmes — Max.	Min.	Pluie en millimètres	Pluie du 10 à 11 heures matin	Pluie du 10 à 10 heures soir	PHÉNOMÈNES
Nemours	4	64.0	+6.0	14.0	+1.0	W 2	pluie	grosse	25	10	3.0	3.0	182	Pluie hier
Beni Saf	3													
Oran	53												234	
Mostaganem	26													
Tenes	52													
Blida	267	57.3	+3.3	11.0	−1.0	Calme	couvert		16	11	2.2	2.2	428	Pluie la nuit (Pluie du 9 5h-8h)
Bouzareah	344	58.9	+5.4	11.3	+1.3	WNW 3	Beau		13	10	0.4	0.4	511	7-9h orage au N; 9h pluie
Alger	7	59.3	+5.0	13.9	+1.1	WNW 2	Enmag.	Belle	16	12	0.2	0.2	450	Brouillard hier et le 21h pluie
Maison Carrée	48	59.4	+5.1	11.0	−0.4	SW 1	d		17	9	0.5	0.5	418	Pluie la nuit
Boufarik	21	59.6	+3.9	12.0	−1.0	NE 2	brumeux	Belle	18	10			745	
Philippeville	47													
Cap de Garde	1[illegible]	55.6	+1.0	11.8	−3.4	W 3	pluie	Agitée	16	9	9.6	9.6	386	Pluie hier et la nuit
La Calle	10	57.4	+3.1	10.9	−2.4	SE 1	d	Belle	16	10	24.0	24.0	481	depuis 21h pluie
Bizerte	7													
Tunis	4	55.2	−3.0	10.7	−0.2	NNE 1	pluie		18	10	22.7	22.7	526	orage pluie la nuit
Sfax	7	49.6	−6.3	13.0	−1.0	calme	Enmag.	Agitée	19	12	0.7	0.7	117	0-4h pluie
Gafsa	3[illegible]	64.9	+5.9	8.0	+1.0	NW 2	couvert		15	6	0.3	0.3	218	Pluie
Tébessa	8[illegible]	"	"	6.3	−0.3	NW 2	brouillard		8	4	20.0	20.0		Pluie
Sidi Bel Abbès	47[illegible]	63.7	+6.4	8.0	+0.2	SW 1	Enmag.		12	7	16.4	16.4	162	Orage hier et la nuit
Saïda	9[illegible]	"	"	6.8	+0.8	W 6	Enmag.		8	6	17.4	17.4	97	Pluie hier et la nuit
Mascara	5[illegible]	62.9	+6.7	8.8	+1.4	W 2	d		11	8	14.0	14.0	167	d:
Bel Abbès	7[illegible]	60.8	+5.7	11.2	+0.1	W 5	d		15	9	2.9	2.9	65	Pluie
Orléansville	1[illegible]	60.9	+5.6	8.3	−1.5	S 1	brouillard		16	8	4.0	4.0	235	Averses et grêle hier
Djelfa	1[illegible]	60.9	+4.6	5.2	+0.8	WNW 3	couvert		7	4	18.1	18.1		Pluie 2 hier et la nuit
Médéa	9[illegible]	62.5	+5.9	7.0	+1.6	NW 5	Enmag.		8	5	8.3	8.3	235	Pluie hier et la nuit
Aumale	9[illegible]	59.0	"	6.8	−1.4	N 2	couvert		10	7	4.0	4.0	251	Pluie hier et la nuit
Bordj National	7[illegible]	60.1	+5.2	6.1	−0.2	SW 3	d		8	5	11.2	11.2	621	d:
Dra el Mizan	222	58.9	+4.2	10.3	+0.3	W 1	d		14	10	5.0	5.0	575	d:
Bordj Bou Arréridj	9[illegible]	59.1	+4.8	4.0	−0.5	NNE 1	clair		11	3	5.0	5.0	227	Pluie
Setif	1076	58.3	+3.0	4.9	−0.5	WNW 3	pluie		12	3	1.4	1.4	301	Pluie hier et la nuit
Batna	1[illegible]													
Constantine	6[illegible]	58.1	+2.2	7.6	−1.4	SSW 1	pluie		12	7	6.1	6.1		Pluie la nuit
Guelma	2[illegible]	56.4	+0.9	10.2	+0.2	NNW 2	couvert		11	8	21.5	21.5	427	Pluie hier et la nuit
Tebessa	8[illegible]	56.6	−0.9	5.5	−1.5	calme	pluie		12	4	24.0	24.0	149	Pluie
El Aricha	5[illegible]													
Ain Sefra	1[illegible]	62.9	+4.4	7.2	+1.4	NW 1	nuageux		12	6			119	
Mecheria	1[illegible]	64.3	+3.4	4.0	0.0	NW 4	couvert		9	4	4.0	4.0	207	Pluie
Geryville	1[illegible]	61.8	+5.0	2.8	+0.7	NW 7	d		5	3	15.0	15.0	203	Pluie hier et la nuit
Aflou	1[illegible]	62.2	+4.4	2.0	−0.2	NW 6	d		5	1	21.0	21.0		Pluie et neige la nuit
Djelfa	1[illegible]	65.0	+3.2	5.4	−0.6	W 4	Beau		7	3	6.0	6.0	218	Pluie hier
Bou Saada	7[illegible]	61.1	+3.9	9.2	+0.4	NW 1	nuageux		10	7	11.4	11.4	155	14-18h pluie
M'Sila	4[illegible]													
Barika	4[illegible]	"	"	8.0	−0.5	W 2	clair		15	6			112	
Colomb-Béchar	7[illegible]	64.1	+5.7	4.3	−2.1	N 1	Beau		17	4			46	12-17h tempête de sable
Laghouat	751	62.5	+3.7	8.3	+1.5	WNW 7	d		10	7	5.0	5.0	103	Pluie hier
Biskra	125	56.5	+2.1	12.0	−1.0	NW 6	d		16	10	0.0		40	Pluie hier après-midi
Touggourt	69	58.0	+4.6	11.0	−2.4	NW 4	Beau		17	8	2.0	2.0	33	15-18h pluie
El Oued	7[illegible]	"	"	8.8	−1.2	NE 3	Enmag.		16	10	10.0	10.0	6	Pluie
Tozeur	30	56.0	+1.4	11.0	+2.5	NW 3	pluie		20	10	6.0	6.0	17	Pluie
Ghardaïa	526	59.8	+2.9	2.2	−4.4	N 5	clair		12	6			3	
Ouargla	157	60.0	+6.6	8.8	−2.3	WNW 6	d		12	8	1.8	1.8	2	16-18h pluie
El Golea	394	52.4	"	6.5	−2.4	NW 2	d		17	6				
Beni Abbès	4[illegible]	62.0	+0.8	4.6	−2.4	W 1	clair		22	4			3.0	
Timimoun	294	63.3	+1.4	7.6	−4.1	ENE 2	couvert		19	7			8	
Adrar		"	"	7.0	−2.2	SSE 1	clair		21	8			3.8	
In Salah		62.2	"	10.5	0.0	NNW 1	d		22	9			5	
Fort Flatters														
Fort Polignac														
Djanet													1	
Tamanrasset													5	
Rabat		64.5	+2.4	10.0	−3.0	SSE 1	Enmag.		"	"				

Situation générale et situation en Algérie. Le baromètre a baissé de la mer du Nord au Sahara. Un couloir dépressionnaire réunit une dépression recouvrant l'Ouest et le Sud-Ouest de l'Europe (Islande 740mm, Sorient 752mm) à un minimum situé en Méditerranée orientale et en Tunisie (Sfax 750mm). La pression est élevée à l'Est de l'Europe (Kroft 770mm) et au Maroc (Assaïa 767mm).

En Algérie ce matin, le ciel est très nuageux ou couvert par vents d'Ouest à Nord-Ouest modérés ou assez forts. Il a plu hier et cette nuit sur presque la totalité du réseau.

La mer est houleuse ou grosse à Nemours et Cap Caxine, belle ou agitée ailleurs.

Probabilité (valable pour le lendemain) jusqu'à Midi. Baisse barométrique: Maroc, Ouest Algérie, Ouest bassin méditerranéen. Hausse: Est Algérie, Tunisie, Est bassin. Algérie: à l'Ouest, temps beau ou peu nuageux. Vents d'Ouest à Sud modérés à faibles. Température en hausse; à l'Est, temps nuageux s'éclaircissant. Quelques averses. Vents du secteur Ouest assez forts à modérés. Température stationnaire.

	ORAN	ALGER	CONSTANTINE
Littoral et Tell	Beau ou peu nuageux. Vents d'Ouest à Sud modérés à faibles	Grandes éclaircies. Vents d'Ouest à Sud-Ouest modérés à faibles	Nuageux s'éclaircissant. Quelques averses. Vents du secteur Ouest assez forts à modérés
Hauts Plateaux	Beau ou peu nuageux. Vents d'Ouest à Sud modérés à faibles	Grandes éclaircies. Vents d'Ouest à Sud-Ouest modérés à faibles	Nuageux s'éclaircissant. Quelques averses. Vents du secteur Ouest assez forts à modérés
Sahara	Beau temps. Vents de Nord-Est faibles	Nuageux s'éclaircissant. Vents du secteur Nord modérés à faibles	Nuageux. Éclaircies. Quelques averses au Nord. Vents de Nord-Ouest assez forts à modérés

Avis aux ports:
- Golfe du Lion, Baléares: Vents d'Ouest modérés à variables faibles
- Oran: Vents d'Ouest à Sud modérés à faibles
- Alger: Vents d'Ouest à Sud-Ouest modérés à faibles
- Bizerte: Vents du secteur Ouest assez forts

Avis aux Agriculteurs — Vents en altitude:
- Ouest, Algérie: Ouest à Sud-Ouest 8 à 10m
- " Sahara: Sud-Ouest 8 à 10m
- Est, Algérie: secteur Ouest 12 à 15m
- " Sahara: Nord-Ouest 10 à 15m

Température extrêmes

Stations	Max.	Min.
Paris	5	3
Nice	7	7
Biarritz	"	"
Strasbourg	"	"

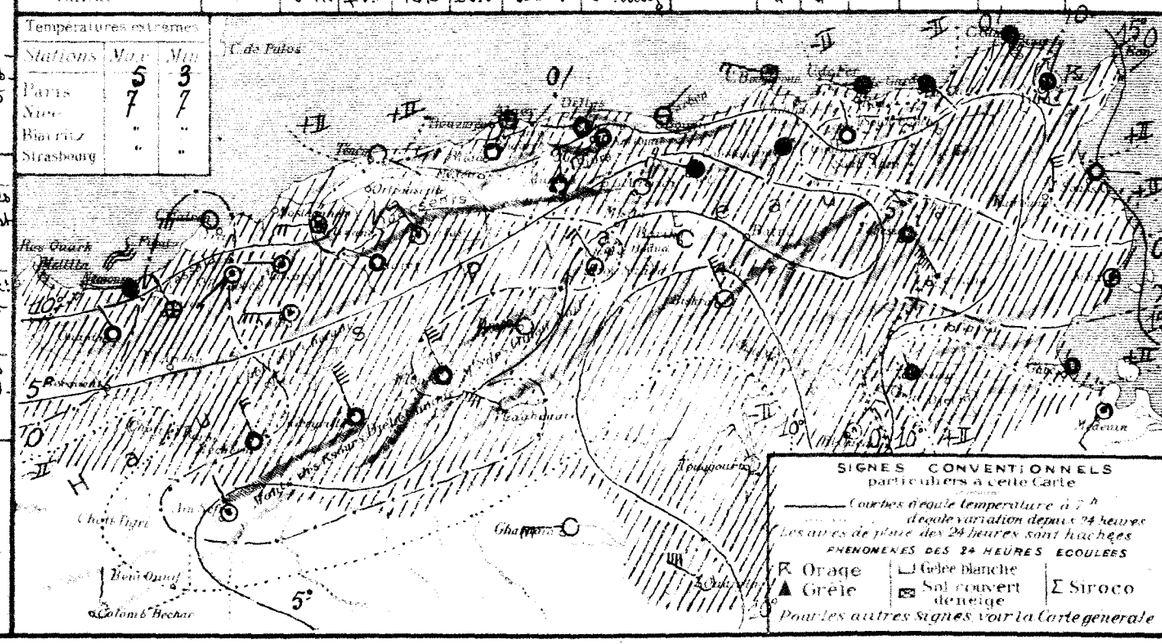

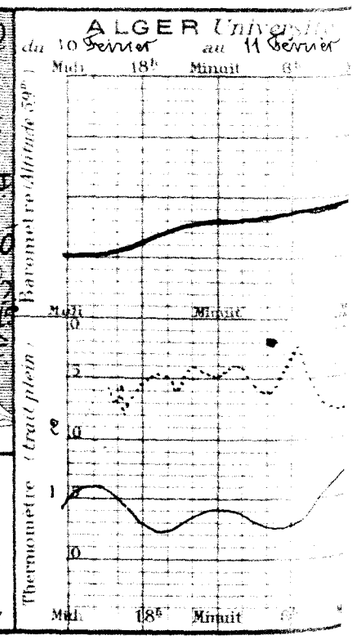

BULLETIN MÉTÉOROLOGIQUE DE L'ALGÉRIE

Vendredi 12 Février 1926 — 7h. Matin

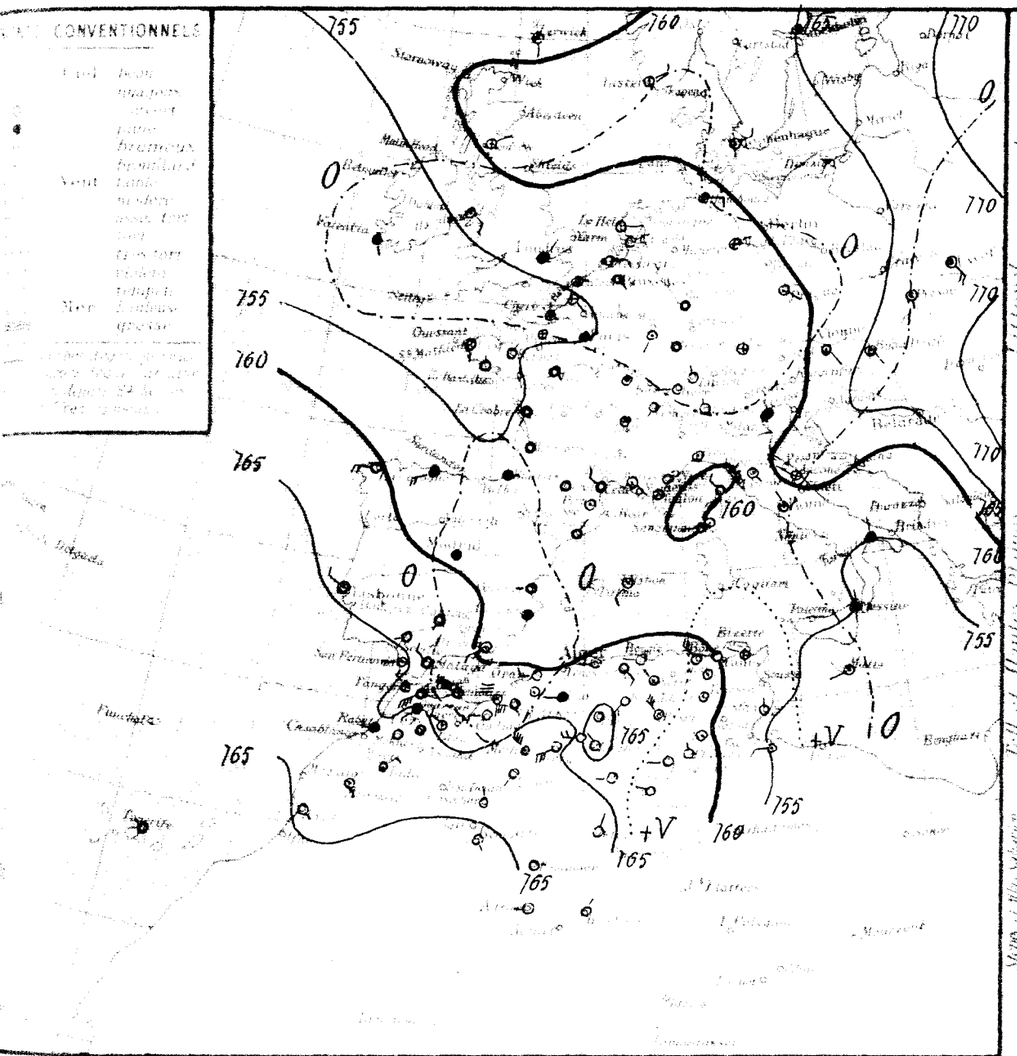

STATIONS	Altitude en mètres	Observation de 7 heures du matin: Pression à 0° et au niveau de la mer — Observation	Différ. avec la veille	Température de l'air — Observation	Différ. avec la veille	Vent — Direction et force de 0 à 9	État du Ciel	État de la Mer	Dans les 24 heures: Températures extrêmes — Max.	Min.	Pluie en dixièmes	Pluie de 10 h. à 12 h. soir — matin	Pluie du 10 soir au 10 soir — matin	PHÉNOMÈNES
Littoral														
Nemours	+	63.0	-1.0	15.0	+1.0	S 2	8 nuag'	8 houleuse	25	8		3.0	182	
Beni Saf	3													
Oran	50												234	
Mostaganem	20	61.8	"	15.6	"	W 3	Beau	Agitée	22	11	gtes			gouttes ce matin
Tenes	50													
Blida	267	61.5	+3.2	11.0	0.0	calme	nuag'		16	11		2.2	428	
Bouzareah	+++	60.5	+1.6	9.7	-1.6	SW 3	Beau		14	9		0.4	511	
Alger	59	60.6	+1.3	12.0	-0.9	W 2	d	Belle	17	11		0.2	450	
Maison Carrée	+8	61.0	+1.6	8.3	-2.7	SW 1	nuag'		18	7		0.5	418	
Bougie	0	63.1	+3.5	11.0	-1.0	W 2	clair	8 Belle	19	10			145	
Philippeville	+2													
Cap de Garde	161	60.8	+5.2	12.0	+0.2	NW 4	couvert	Agitée	14	10	0.3	18.9	386	Pluie hier et la nuit
La Calle	50	"	"	12.7	+1.8	SE 1	d	Agitée	14	11	28.0	50.0	481	id.
Bizerte	0													
Tunis	30	59.0	+5.8	11.2	+0.5	WNW 1	8 nuag'		13	10	5.4	28.1	326	Pluie hier et la nuit
Sfax	0	55.9	+0.3	12.8	-0.2	N 1	clair		19	12		0.7	117	
Hauts Plateaux														
Ouelda	1200	54.2	-0.7	9.0	+1.0	W 3	Beau		16	6		0.3	218	
Tlemcen	810	"	"	9.0	+2.7	WSW 5	8 nuag'		12	7	1.0	21.0		Pluie
Sidi Bel Abbès	+70	62.6	-1.1	10.2	+2.2	W 5	couvert		13	6	gtes	16.4	162	gouttes hier et la nuit
Saïda	800	"	"	5.6	-1.2	SE 2	clair		13	5		17.4	97	
Mascara	500	61.8	-1.1	8.0	-0.8	calme	8 nuag'		13	8	1.0	15.0	167	Pluie
Relizane	50	60.7	-0.1	10.9	-0.3	SW 6	couvert		17	9	0.2	3.1	65	Pluie
Orléansville	110	61.8	-0.9	9.8	+1.5	NE 1	pluie		16	9	0.6	4.6	235	Pluie la nuit ; gouttes hier
Tiaret	1050	62.4	+1.5	5.0	-0.8	W 2	d		9	5	1.6	19.7		Pluie la nuit
Vialar	1000	63.1	+1.1	5.0	-2.0	NW 3	couvert		16	5	1.0	9.3	235	7h pluie
Médéa	900													
Aumale	905	"	"	7.0	+0.8	W 2	Beau		11	6		4.0	251	
Fort National	1140	61.8	+1.7	6.1	0.0	SE 3	couvert		9	5	3.5	15.3	621	Pluie la nuit
Tizi Ouzou	222	62.1	+2.2	8.7	-1.6	NE 1	d		16	8		5.0	575	
Bordj Bou Arréridj	900	63.5	+4.4	1.9	-2.1	NNE 1	nuag'		13	2		5.0	227	
Setif	1050	63.8	+5.0	2.4	-2.5	NW 2	nuag'		10	1	0.3	1.7	301	Pluie la nuit
Batna	1050													
Hauts Plateaux														
Constantine	650	63.1	+5.0	6.2	-1.4	N 1	brouill'		11	5	0.9	7.0		Pluie hier
Guelma	500	60.3	+5.9	10.0	-0.2	calme	nuag'		13	8	4.2	25.7	427	13-15h pluie
Tebessa	800	62.5	+5.9	5.0	-0.5	calme	clair		7	4	7.0	31.0	149	Pluie
Sahara														
El Aricha	1250													
Aïn Sefra	1075	66.2	+3.3	3.8	-3.4	SW 1	Beau		15	0			119	
Mecheria	1100	66.2	+1.9	5.4	+1.4	NW 6	nuag'		11	1		4.0	207	
Géryville	1300	64.9	+3.1	2.2	-0.6	WSW 5	Beau		7	0		15.0	205	gelée
Aflou	+750	64.3	+2.6	2.6	+0.6	W 4	nuag'		6	1		21.0		
Djelfa	1100	62.0	+3.0	4.4	+1.0	calme	Beau		9	4		6.0	218	
Bou Saada	550	63.6	+2.5	9.4	+0.2	SW 5	d		15	8		11.4	155	
M'Sila	+500													
Biskra	+84	"	"	6.0	-2.0	"	clair		18	6			112	
Colomb Béchar	800	66.3	+2.2	2.2	-2.1	N 2	clair		18	2			46	
Laghouat	750	66.6	+4.1	4.1	-4.2	NW 1	Beau		13	3		5.0	103	
Biskra	125	61.7	+5.2	11.3	-0.7	NW 5	nuag'		22	11			40	
Touggourt	60	63.6	+5.6	9.8	-1.8	W 2	Beau		20	7		2.0	33	Ce matin tempête de sable hier
El Oued	70	"	"	9.8	+1.0	N 1	d		19	9		10.0	6	
Tozeur	50	60.0	+4.0	8.0	-3.0	calme	nuag'		17				17	
Ghardaïa	520	63.5	+4.7	9.1	+0.3	W 1	clair		14				9	
Ouargla	157	64.8	+4.8	9.7	+0.0	WNW 1	d		20	9			2	
El Goléa	394	66.2	+3.8	2.9	-3.6	NNE 2	d		18	5				
Beni Abbès	+2	63.5	+1.5	4.9	+0.3	SSE 1	clair		22	5		0.3	39	
Timimoun	200	65.4	+2.1	7.4	-0.1	E 1	couvert		20	7			8	
Adrar		"	"	7.5	+0.5	W 1	clair		24	7			38	
In Salah		65.1	+2.9	7.2	-3.3	NNE 1	d		24	7			5	
Ft Flatters														
Ft Polignac		"	"	8.3	-3.5	S 1	clair		30	6				10-16h vent de sable
Djanet		"	"	10.8	-0.2	NE 1	clair		"	8			1	
Tamanrasset		"	"	6.1	-0.2	N 1	d		22	4			5	
Rabat		66.5	+2.0	11.0	+1.0	W 1	couvert		"	"				

Le baromètre a presque partout baissé depuis la veille : la pression est basse sur l'océan glacial (Spitzberg 742mm) et de l'Islande (Valentia 751mm) à la Méditerranée orientale (Malte 755mm) ; elle est élevée à l'est de l'Europe (Sofia 769mm), sur le Maroc (Marrakech 767mm) et dans le Sud-Ouest algérien. En Algérie, ce matin, le ciel est très nuageux ou couvert. Des vents soufflent du secteur Ouest et sont assez forts à l'Ouest. Il a plu hier et cette nuit sur l'Ouest et l'Est du réseau.

La mer est houleuse à Nemours, belle ou peu agitée ailleurs.

Jusqu'à Midi : Hausse barométrique : Bassin méditerranéen - Ouest Afrique du Nord - Baisse faible : Est Afrique du Nord - En Algérie, temps très nuageux ou couvert - Pluies - Vents de Sud-Ouest à Nord-Ouest modérés à assez forts - Température inférieure à la normale.

ORAN	ALGER	CONSTANTINE
Très nuageux - Quelques éclaircies. Pluies - Vents de Sud-Ouest à Nord-Ouest modérés à assez forts	Très nuageux ou couvert. Pluies - Vents de Sud-Ouest à Nord-Ouest modérés à assez forts	Très nuageux ou couvert. Pluies - Vents de Sud-Ouest à Nord-Ouest modérés à assez forts
Très nuageux - Quelques éclaircies. Pluies - Vents de Sud-Ouest à Nord-Ouest modérés à assez forts	Très nuageux ou couvert. Pluies - Vents de Sud-Ouest à Nord-Ouest modérés à assez forts	Très nuageux ou couvert. Pluies - Vents de Sud-Ouest à Nord-Ouest modérés à assez forts
Beau Temps. Vents de Nord-Est faibles	Beau Temps. Vents du secteur Nord faibles ou modérés	Nuageux ou très nuageux. Quelques pluies au Nord - Vents de Nord-Ouest modérés ou assez forts

Golfe du Lion, Baléares, Corse, Alger, Bizerte } Vents d'Ouest à Nord-Ouest modérés à assez forts

Ouest Algérie } Vents de Sud-Ouest à Nord-Ouest modérés à assez forts

Sahara Nord-Est à Est 6 à 8m

Est Algérie Sud-Ouest à Nord-Ouest 10 à 12m

" Sahara Nord-Ouest à Nord 10 à 12m

Avis aux Agriculteurs

Temperatures extremes

Stations	Max.	Min.
Paris	8	5
Nice	10	5
Biarritz	"	"
Strasbourg	"	"

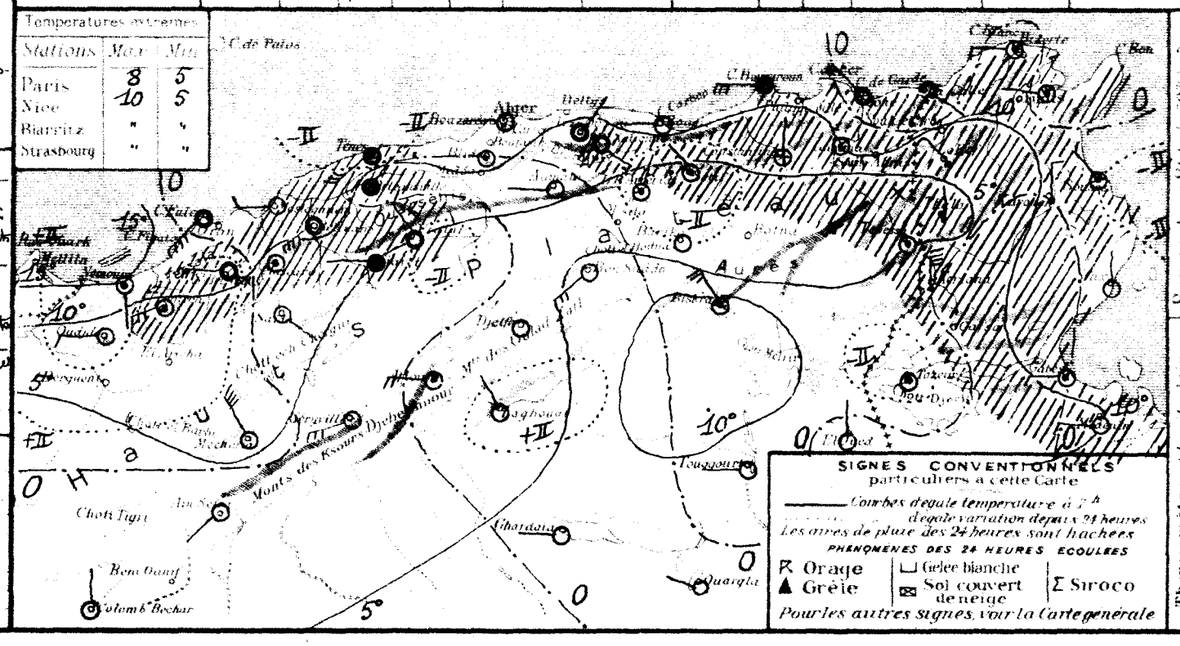

SIGNES CONVENTIONNELS particuliers à cette Carte

Courbes d'égale température à 7h

d'égale variation depuis 24 heures

Les aires de pluie des 24 heures sont hachées

PHÉNOMÈNES DES 24 HEURES ÉCOULÉES

Orage — Grêle — Gelée blanche — Sol couvert de neige — Siroco

Pour les autres signes, voir la Carte générale

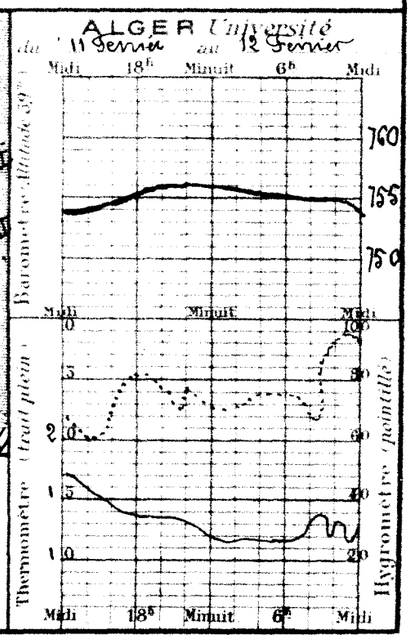

BULLETIN MÉTÉOROLOGIQUE DE L'ALGÉRIE

517 Année N° 44 — Samedi 13 Février 1926 — 7h. Matin

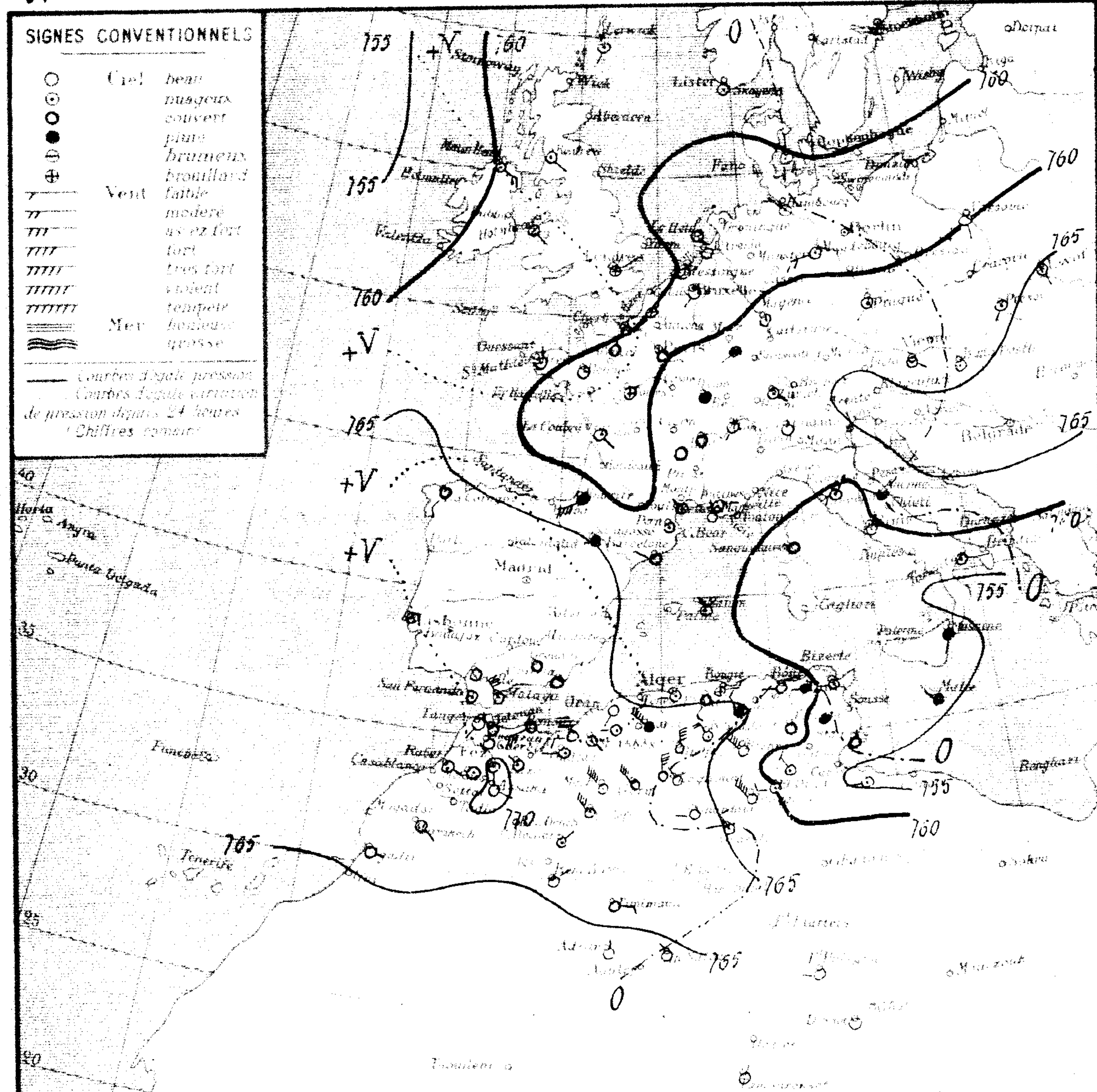

	STATIONS	Altitude en mètres	Pression à 0° et au niveau de la mer: Observation	Pression: diff. en 24 h.	Température de l'air: Observation	Température: diff. en 24 h.	Vent Direction et force de 0 à 9	Etat du Ciel	Etat de la Mer	Températures extrêmes (24 h) max	min	Pluie en millim. (24 h)	Pluie du 10 au 13 Février millim.	Pluie du 1er Septre au 10 Février millim.	PHÉNOMÈNES
Littoral	Nemours	4	68.0	+5.0	14.8	-0.2	W 3	Beau	E Houleuse	25	11		5.0	182	
	Beni Saf	3													
	Oran	53												234	
	Mostaganem	26	66.0	+4.2	12.8	-0.8	SW 2	Beau	Belle	24	12				
	Tenes	59													
	Blida	267	65.9	+4.4	10.0	-1.0	calme	couvert		15	10	19.4	21.6	428	15h tonnerre; pluie hier et la nuit; 17h30 grêle
	Bouzarea	344	63.8	+3.3	10.3	+0.6	NW 2	nuag'		12	8	12.3	12.7	511	20h30 orage; pluie hier et la nuit
	Alger	59	64.6	+4.0	11.5	-0.5	W 1	nuag'	agitée	15	10	7.7	7.9	450	orage pluie grêle hier et la nuit
	Maison Carrée	48	65.2	+4.2	9.6	+1.3	SW 1	d		16	8	14.7	15.2	418	Pluie hier et la nuit; 20h30 orage
	Bougie	9	65.3	+2.8	12.0	+1.0	E 3	brouill^d	Agitée	18	10	11.0	11.0	745	Pluie hier et la nuit, 4h grêle, éclairs à l'Est
	Philippeville	47													
	Cap de Garde	161	60.3	-0.5	10.0	-2.0	W 2	couvert	Belle	17	9	7.8	26.7	386	Pluie la nuit
	La Calle	10	"	"	10.7	-2.0	W 1	pluie	Belle	16	10	4.0	54.0	481	Pluie hier et la nuit
	Bizerte	6													
	Tunis	36	58.8	-0.2	8.2	-3.0	W 1	Enuag'		16	6		28.1	326	
	Sfax	8	57.7	+1.8	10.0	-2.8	NNE 1	couvert	agitée	19	8		0.7	117	
Tell et Hauts Plateaux	Oudjda	580	68.2	+4.0	9.0	0.0	W 2	Enuag'		18	7		0.3	218	
	Tlemcen	806	"	"	6.9	-2.1	SW 1	couvert		11	6	0.4	21.4		10-13h pluie
	Sidi Bel Abbès	478	68.9	+6.[illegible]	7.0	-3.2	SE 1	nuag'		14	6		16.4	162	
	Saïda	860	"	"	6.2	+0.5	W 3	Enuag'		15	6	1.8	19.2	97	Pluie hier
	Mascara	590	66.3	+4.3	8.8	+0.8	W 1	nuag'		13	8	1.0	16.0	167	d°
	Relizane	72	65.9	+5.2	11.4	+0.5	W 4	couvert		17	10		3.1	65	
	Orléansville	112	66.5	+4.7	8.2	-1.6	E 1	clair		15	8	3.0	7.6	235	Pluie hier
	Tiaret	1023	58.8	+3.4	5.1	+0.1	NNW 2	couvert		10	5	0.8	20.5		Pluie la nuit
	Vialar	889	66.3	+3.2	5.0	0.0	NW 7	pluie		11	5	6.5	15.8	235	10-17h et la nuit pluie
	Médéa	9[illegible]													
	Aumale	905	66.0	"	6.1	-0.9	NNW 6	couvert		10	6	11.2	15.2	251	Pluie hier et la nuit
	Fort National	942	64.9	+3.1	4.3	-1.8	SW 3	d		9	3	26.4	41.7	621	d°
	Tizi Ouzou	222	65.7	+3.6	8.2	-0.5	W 1	d		14	8	29.0	34.0	575	11-17h et la nuit pluie
	Bordj Bou Arréridj	917	64.7	+1.2	5.0	+3.1	NE 1	d		11	3	10.0		227	Pluie
	Sétif	1079	65.7	+1.9	2.0	-0.4	NNW 3	pluie		11	1	11.2		301	Pluie et eau de fusion de neige hier et la nuit
	Batna	1044													
	Constantine	660													
	Guelma	2[illegible]												427	
	Tebessa	86[illegible]	61.6	-0.9	5.0	0.0	calme	couvert		11	5		31.0	149	
Steppe et Hauts Sahariens	El Aricha	1251													
	Aïn Sefra	1075	67.2	+1.0	8.0	+4.2	NW 6	nuag'		17	6			119	
	Mecheria	1167	68.4	+2.2	5.1	-0.3	NW 7	Enuag'		21	3		4.0	207	
	Geryville	1320	67.7	+2.8	7.1	+4.9	NW 6	couvert		11	2		15.0	203	
	Aflou	1428	67.7	+2.9	2.6	0.0	N 6	d		10	2	0.0	21.0		Pluie la nuit
	Djelfa	1160	69.0	+1.0	3.0	-1.4	N 6	Beau		10	2		6.0	218	
	Bou Saada	550	66.5	+2.9	8.2	-1.2	SW 4	Enuag'		14	6	18.3	29.7	155	Pluie la nuit
	M'sila	486													
	Barika	484	"	"	9.2	+3.2	W 4	couvert		16	8	2.0	2.0	112	Pluie
Sahara	Colomb Bechar	769	66.7	+0.4	7.8	+5.6	NE 1	Enuag'		21	5			46	
	Laghouat	771	66.3	-0.3	8.8	+4.7	NNW 2	Beau		11	8	0.0	5.0	103	15-18h pluie
	Biskra	125	60.8	-0.9	13.0	+1.7	NW 7	d		20	10			40	
	Touggourt	69	63.3	-0.3	12.6	+2.8	NW 7	d		21	9		2.0	33	
	El Oued	70	"	"	9.8	0.0	W 3	nuag'		20	9	Gttes	10.0	6	20-21h gouttes
	Tozeur	50	58.3	-1.7	10.0	+2.0	NW 3	d		17	9			17	
	Ghardaïa	526	"	"	10.1	+0.2	W 2	Beau		19	8			9	
	Ouargla	157	65.0	+0.2	12.1	+2.4	NW 3	nuag'		21	12			2	
	El Goléa	394													
	Beni Abbès	497	65.2	+1.7	6.1	+1.2	NE 1	clair		25	5		0.3	39	
	Timimoun	294	66.3	+0.9	7.1	-0.3	E 3	couvert		24	5			8	
	Adrar		"	"	7.6	+0.1	N 1	clair		27				38	
	In Salah		64.7	-0.4	10.0	+2.8	NNW 1	Beau		26	10			5	
	Ft Flatters														
	Ft Polignac		"	"	11.8	+3.5	W 1	clair		22	7				
	Djanet		"	"	13.2	+2.4	calme	d			7			1	
	Tamanrasset		"	"	4.3	-1.8	NNE 1	d		22	3			5	
	Rabat		69.3	+2.8	11.0	0.0	ESE 1	Enuag'		"	"				

Situation générale et situation en Algérie Le baromètre a haussé sur l'Ouest de l'Europe et de l'Afrique du Nord. Des dépressions s'étendent sur l'océan Atlantique Nord et sur l'océan Glacial (Islande 750mm, Spitzberg 749mm), sur la France (Tours 759mm), le Nord de l'Allemagne et sur la Méditerranée orientale (Malte 756mm) et la Tunisie. La pression est élevée sur la Péninsule ibérique (Grenade 771mm), le Maroc (Assaka 771mm) et l'Ouest de l'Algérie (Sidi-bel-Abbès 769mm).

En Algérie, ce matin, le ciel est très nuageux ou couvert. Les vents soufflent de Nord-Ouest et sont forts dans le Sud. Il a plu hier et cette nuit sur les Hauts-Plateaux et sur la moitié Est du littoral et du Tell.

La mer est houleuse à Nemours et Cap Croisette, belle ou agitée ailleurs.

Probabilité (valable pour le lendemain) jusqu'à Midi: Hausse barométrique: Bassin méditerranéen - Algérie - Tunisie, plus forte à l'Est. Baisse: Ouest Maroc. En Algérie, à l'Ouest; temps beau ou peu nuageux. Vents d'Ouest à Sud-Ouest modérés à faibles. Température en hausse. A l'Est: temps nuageux ou très nuageux avec quelques averses, s'éclaircissant ensuite. Vents de Nord-Ouest à Ouest assez forts à modérés. Température stationnaire.

	ORAN	ALGER	CONSTANTINE
Littoral et Tell	Beau ou peu nuageux. Vents d'Ouest à Sud-Ouest modérés à faibles	Beau ou peu nuageux. Vents d'Ouest à Sud-Ouest modérés à faibles	Nuageux ou très nuageux. Éclaircies. Quelques averses. Vents de Nord-Ouest à Ouest assez forts à modérés
Hauts Plateaux	Beau ou peu nuageux. Vents d'Ouest à Sud-Ouest modérés à faibles	Beau ou peu nuageux. Vents d'Ouest à Sud-Ouest modérés à faibles	Nuageux ou très nuageux. Éclaircies. Quelques averses. Vents de Nord-Ouest à Ouest assez forts à modérés
Sahara	Beau temps. Vents du secteur Est faibles	Beau temps. Vents du secteur Nord faibles ou modérés	Nuageux. Quelques averses. Vents de Nord-Ouest assez forts à modérés

AVIS AUX PORTS
Golfe du Lion, Baléares: Vents de Nord-Ouest à Ouest modérés à faibles
Oran, Alger: Vents d'Ouest à Sud-Ouest modérés à faibles
Bizerte: Vents de Nord-Ouest à Ouest assez forts à modérés

VENTS EN ALTITUDE
Ouest Algérie: Ouest à Sud-Ouest 6 à 8m
" Sahara: Nord-Est 6 à 8m
Est Algérie: Nord-Ouest à Ouest 8 à 10m
" Sahara: Nord-Ouest 8 à 10m

Avis aux Agriculteurs

Températures extrêmes		
Stations	Max	Min
Paris	10	5
Nice	13	5
Biarritz	"	"
Strasbourg	"	"

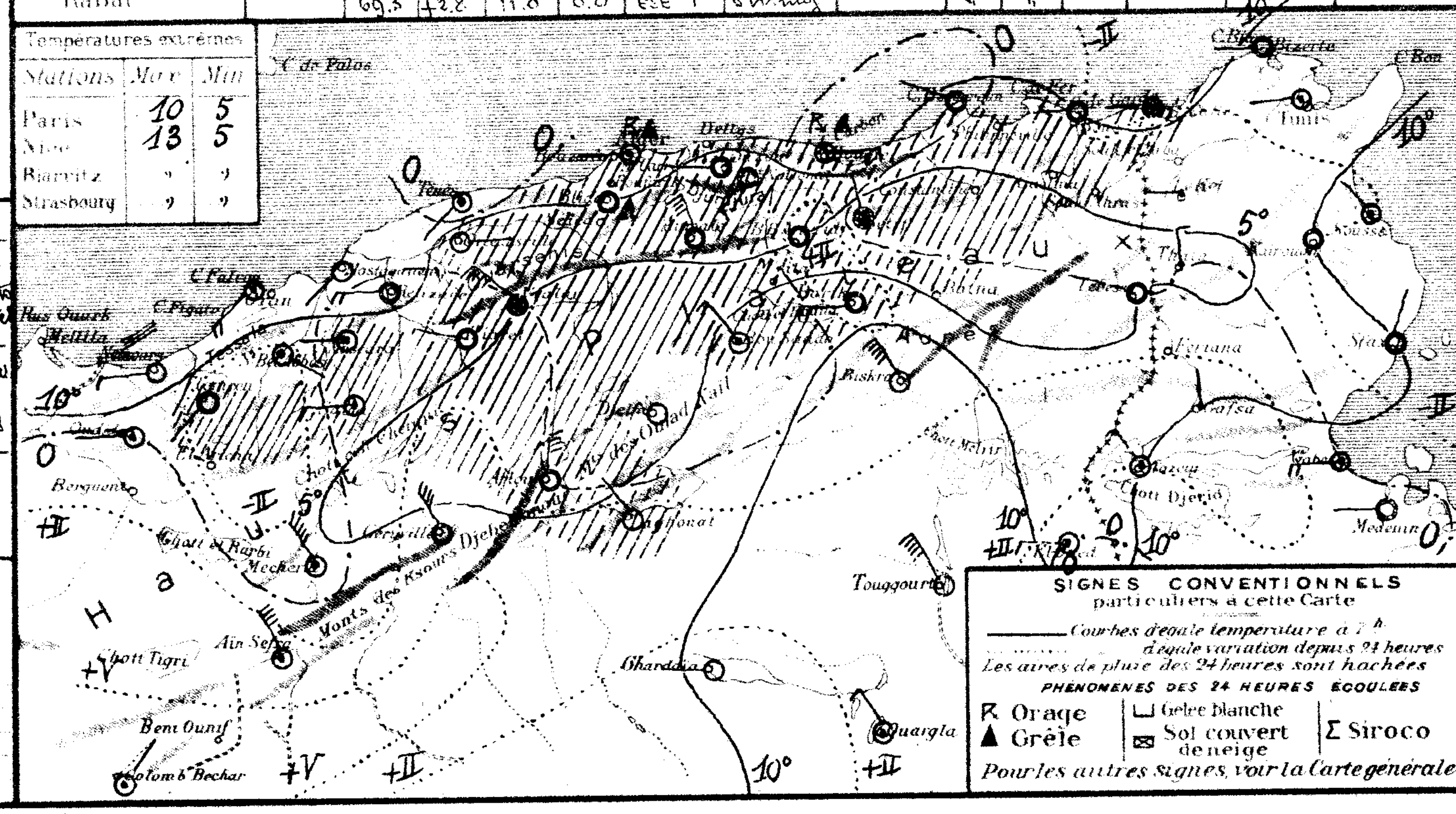

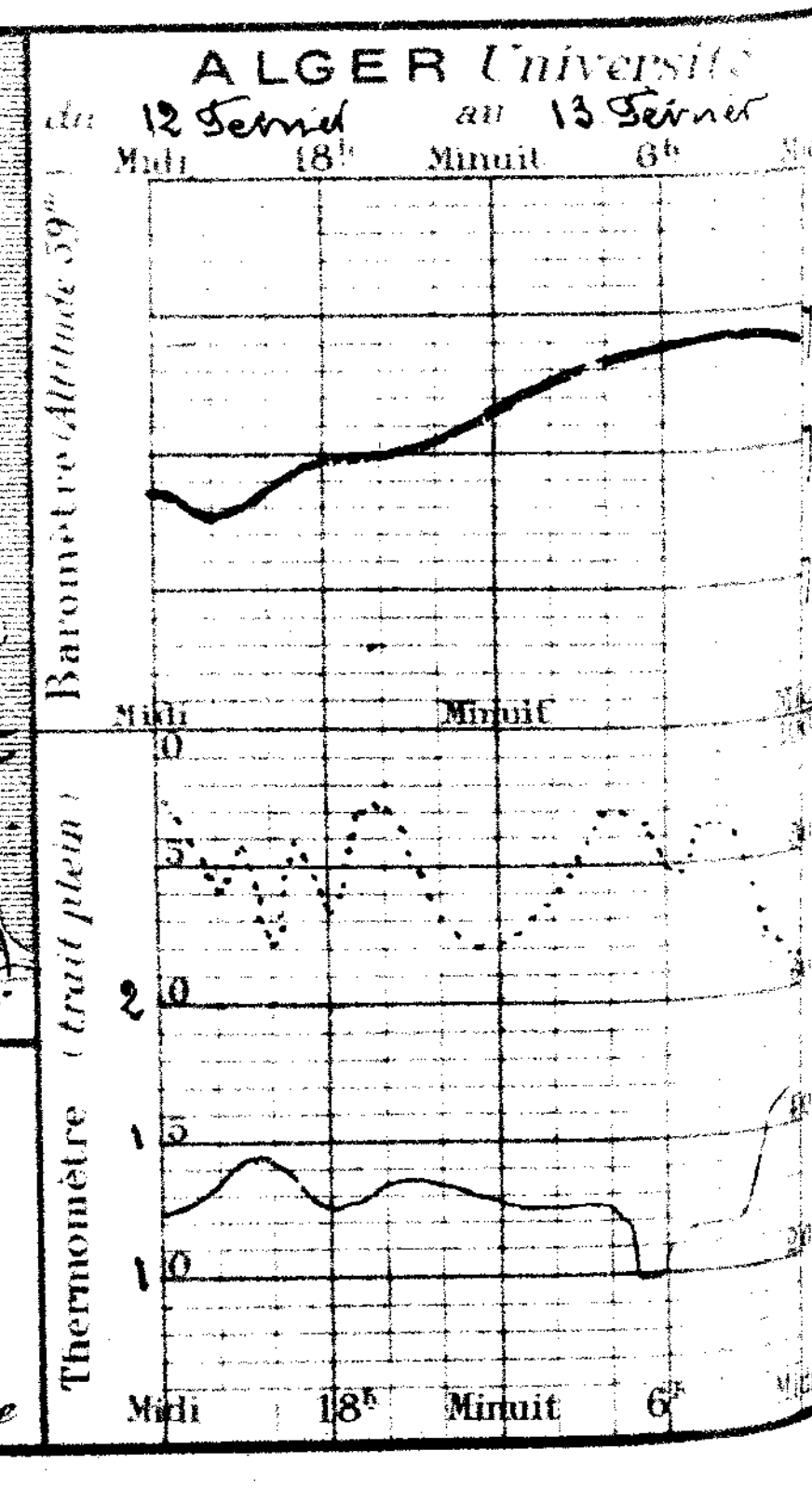

Année N° 45

BULLETIN MÉTÉOROLOGIQUE DE L'ALGÉRIE

Dimanche 14 Février 1915 — 7h. Matin

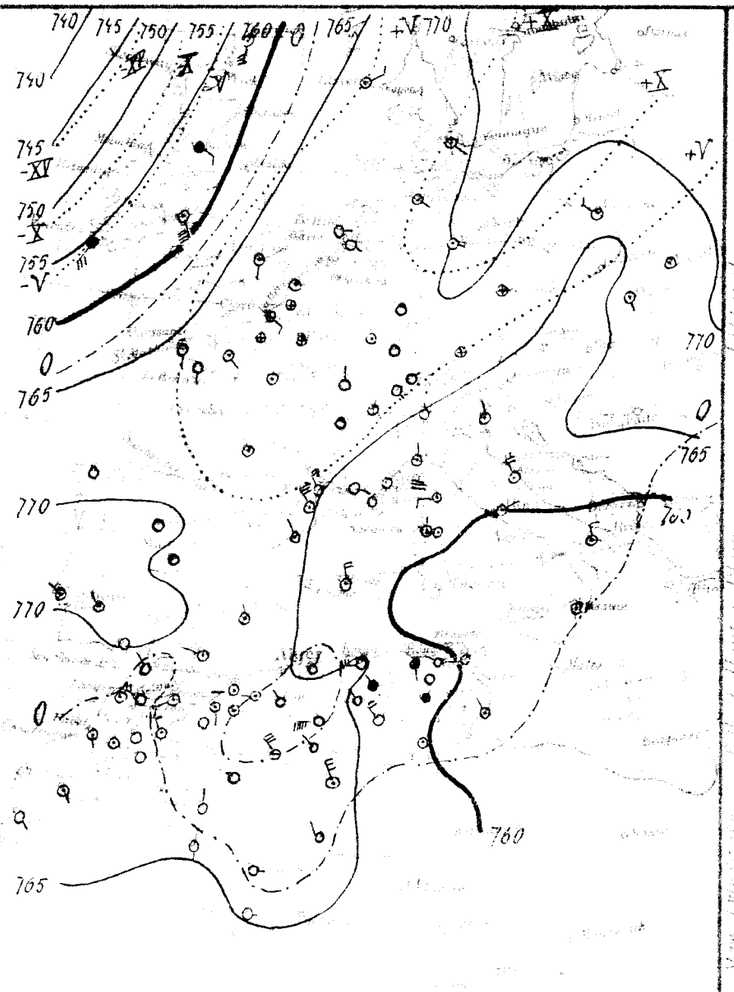

Stations	Altitude	Baromètre 0°	Baromètre réduit	Température	Tension	Vent	État du ciel	État de la Mer	Insolation			Pluie 10 h. 14 Février	Pluie 24 h. 10 Février	Phénomènes
Nemours		69.0	+1.0	10.8	-4.0	S 2	nuag.	Agitée	25	6		3.0	182	
Port-Say													234	
Alger		65.8	-0.1	11.0	+1.0	calme	couvert		16	10	7.4	29.0	428	Pluie la nuit
Bougie		64.2	+0.4	10.8	+0.5	NNW 1	d		13	9	7.7	20.4	511	d:
Alger		64.5	-0.1	13.2	+1.7	NNE 2	couvert	Agitée	17	11	8.2	16.1	450	21-5h pluie
Maison Carrée		65.0	-0.2	15.6	+4.0	NW 2	nuag.		17	11	6.1	21.3	418	Pluie la nuit
Blida		64.7	-0.6	13.3	+1.3	W 5	couvert	Agitée	18	10	12.0	23.0	745	Pluie la nuit
Médéa		62.0	+1.7	8.2	-1.8	S 2	pluie	Agitée	16	6	20.0	46.7	386	Pluie la nuit
Cherchell		"	"	9.0	-1.7	WNW 1	couvert	Agitée	15	9	25.0	79.0	481	Pluie hier et la nuit
Tlemcen		59.6	+0.8	9.8	+1.6	W 2	beau		14	7		28.1	326	
Nemours		59.3	+1.6	10.0	0.0	NW 2	nuag.	Agitée	19	7		0.7	117	
Oran		60.3	+1.1	9.0	0.0	calme	beau		19	1		0.3	218	
Mostaganem		"	"	7.2	+0.3	SW 1	brume		13	6		21.4		
Arzew		69.0	+0.1	8.0	+1.0	SW 1	nuag.		14	6		16.4	162	
Saint-Cloud		"	"	6.4	+0.2	W 2	d		13	5		19.2	97	
Mascara		66.2	-0.1	8.8	0.0	W 2	nuag.		15	7		16.0	167	
Saïda		66.1	+0.2	10.8	-0.6	W 3	couvert		18	10		3.1	65	
Tiaret		66.0	-0.5	11.2	+3.0	E 3	couvert		17	11		7.6	255	
Géryville		66.1	+0.3	5.8	+0.7	NW 2	d		10	4		20.5		
Aïn Sefra		66.5	+0.2	7.0	+2.0	NW 6	d		15	1	gltes	15.8	235	7h gouttes
Biskra												15.2	251	
Touggourt												41.7	621	
Djelfa		65.6	-0.1	11.5	+3.3	SSW 1	couvert		15	10	20.0	54.0	575	Pluie la nuit
Laghouat												15.0	227	
Batna		62.0	-3.7	1.6	-0.4	NW 1	pluie		9	0	3.6	22.5	301	Pluie hier ; neige la nuit
Biskra		62.5	+2.0	8.4	-0.5	calme	couvert		13	7	5.5	32.8	427	Pluie la nuit ; pluie du 12 (1h-6h)
Touggourt		"	"	3.6	-1.4	calme	pluie		7	3	2.0	33.0	119	Pluie
Djelfa		68.5	+1.3	6.1	-4.9	NW 1	couvert		17	3			119	
Laghouat		"	"	"	"	NW 2	d		15	4		4.0	207	
Batna		67.8	+0.1	1.1	-6.0	NW 5	brume		10	0		15.0	203	
Biskra		"	"	5.2	+0.6	N 7	brume		7	0		21.0		
Touggourt		69.0	0.0	5.0	+2.0	W 7	couvert		10	3		6.0	218	
Djelfa													155	
Laghouat		"	"	8.0	-1.2	NW 1	couvert		15	8	4.2	6.2	112	Pluie
Colomb-Béchar		67.5	+0.8	4.3	-3.5	N 2	clair		23				46	
Beni-Ounif		66.6	+0.3	3.0	-4.9	NW 2	couvert		13			5.0	103	
Figuig		62.4	+1.6	13.0	0.0	NW 4	beau		18	11			40	
Géryville												2.0	33	
Aïn Sefra												10.0	6	
Biskra		60.0	+1.7	10.0	0.0	calme	nuag.		18	8			17	
Touggourt		66.4	"	6.0	-4.1	NNW 5	nuag.		17	5			29	
Djelfa		64.7	-0.3	11.7	-0.4	NW 1	d		19	10			22	
Laghouat		66.5	-0.5	3.1	-4.3	NW 2	clair		18	2				
Batna		65.0	-0.2	7.0	+0.0	S 1	clair		23	6		0.3	39	
Biskra		66.5	+0.2	9.4	+2.5	E 1	couvert		22	8			22	
Touggourt		"	"	8.2	+0.0	E 1	clair		27	7			8	
Djelfa		"	"	9.0	-1.0	"	d		23	5			5	
Laghouat														
Batna		"	"	10.2	-1.6	S 2	clair		20	8				
Biskra													1	
Touggourt		"	"	5.7	+1.4	N 1	clair		23	2			5	

La pression s'est fortement relevée sur l'Europe continentale où elle oscille du Nord-Est au Sud-Ouest de 768 à 770m/m, de même que sur le Maroc et l'Ouest de l'Algérie (Assaka 770m/m). Les dépressions recouvrent le Nord-Ouest de l'Europe (Islande 732m/m) et l'Est de la Méditerranée (Messine 757m/m) et de la Tunisie. En Algérie, ce matin, le ciel est couvert au Centre et à l'Est, beau ou nuageux à l'Ouest. Les vents soufflent du secteur Ouest et sont de force modérée. Il a plu hier dans cette nuit sur la moitié Est du réseau. La mer est houleuse à Cap Bougaroni et à Cap Corse, belle ou agitée ailleurs.

Jusqu'à Mardi : Hausse barométrique : Bassin méditerranéen - Algérie - Tunisie - Baisse Maroc - En Algérie, à l'Ouest : temps beau ou nuageux - Vents variables vers secteur Sud faibles - Température en hausse - A l'Est : temps nuageux - Quelques averses puis éclaircie - Vents de Nord-Ouest assez forts à modérés - Température inférieure à la normale.

ORAN	ALGER	CONSTANTINE
Brumeux Vents variables vers secteur Sud faibles	Beau ou peu nuageux Vents variables faibles	Nuageux - Quelques averses puis éclaircie - Vents de Nord-Ouest assez forts à modérés
Brumeux ou nuageux Vents variables vers Sud faibles ou modérés	Nuageux - Quelques averses puis éclaircie Vents variables faibles ou modérés	Nuageux - Quelques averses puis éclaircie - Vents de Nord-Ouest assez forts à modérés
Beau temps Vents de Nord-Est faibles	Beau temps Vents du secteur Nord faibles ou modérés	Beau temps Vents du secteur Nord faibles ou modérés

Vents de Nord-Ouest modérés à faibles
Vents variables vers secteur Sud faibles
Vents variables faibles
Vents de Nord-Ouest assez forts à modérés

Avis aux Agriculteurs

Températures extrêmes	Max.	Min.
Paris	10	5
Nice	12	4
Biarritz	"	"
Strasbourg	"	"

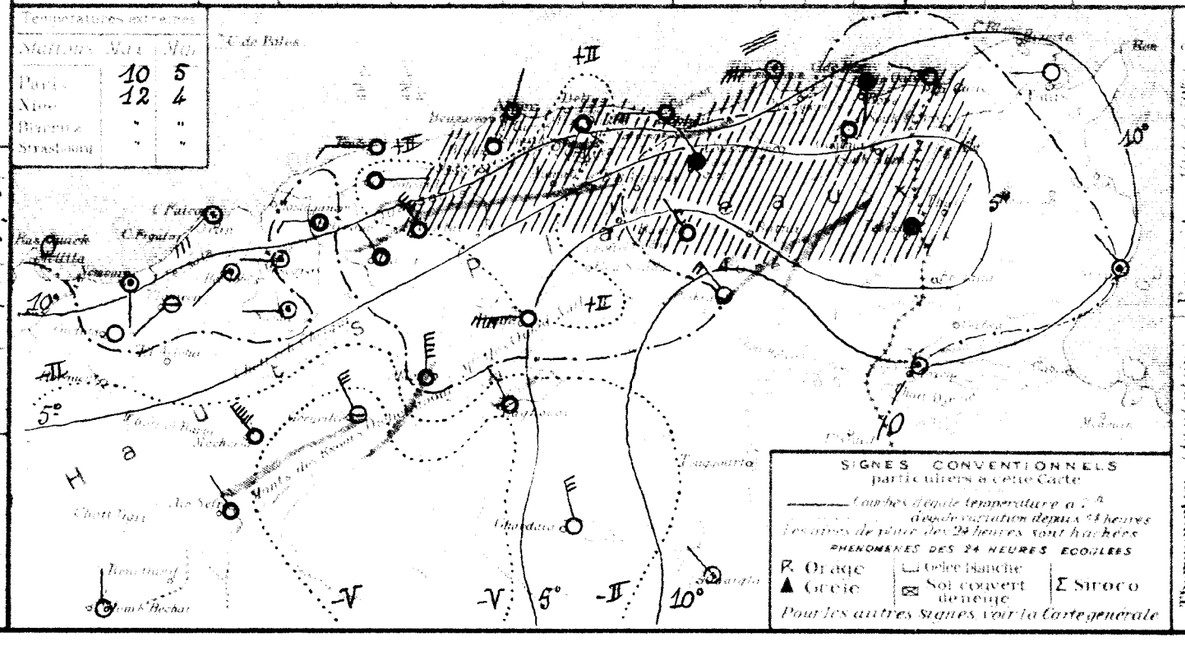

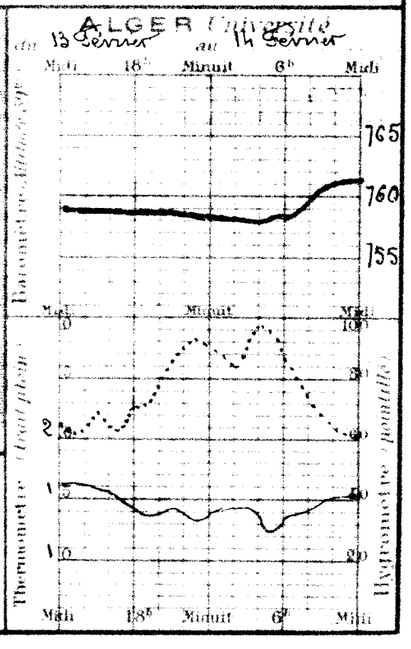

5e Année N° 46

BULLETIN MÉTÉOROLOGIQUE DE L'ALGÉRIE

Lundi 15 Février 1926 — 7h. Matin

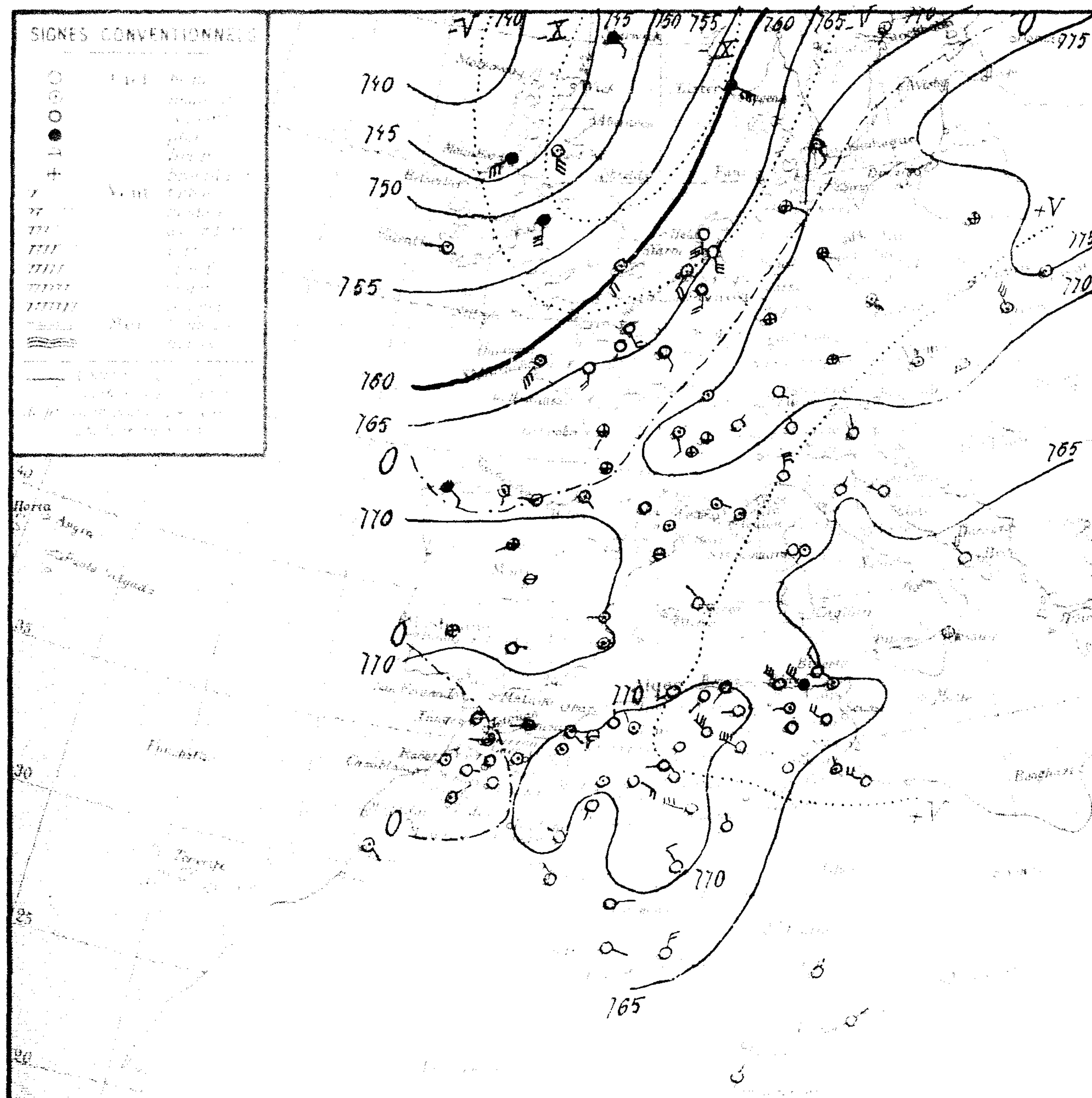

Stations	Altitude en mètres	Pression observée	Pression variation	Température observée	Température variation	Vent direction et force	État du ciel	État de la mer	Dans les 24 heures max.	Dans les 24 heures min.	Pluie en millim.	Pluie du 10 au 15 Février	Pluie au 10 Février	Phénomènes
Nemours	[illegible]	70.0	+1.0	12.0	+1.2	SE 2	nuag'	Belle	25	8		3.0	182	
Beni-Saf	[illegible]													
Oran	[illegible]												234	
Mostaganem	[illegible]	69.0	"	14.8	"	SE 1	Beau	Belle	21	11	5.0	5.0		Pluie
Ténès	[illegible]													
Blida	[illegible]	70.0	+4.2	9.0	-2.0	calme	Beau		15	8	gttes	29.0	428	gouttes matinée d'hier
Bouzaréah	[illegible]	69.3	+5.1	8.9	-1.9	WSW 1	clair		12	8		20.4	511	
Alger	[illegible]	69.5	+5.0	11.1	-2.1	WSW 1	d	Belle	15	9		16.1	450	
Maison-Carrée	[illegible]	70.1	+5.1	6.1	-7.5	SW 1	Beau		16	5		21.3	418	
Bougie	[illegible]	71.1	+6.4	12.0	-1.3	SW 2	couvert	Belle	16	10	1.0	24.0	745	Pluie la nuit
Djidjelli	[illegible]													
Cap [illegible]	[illegible]	67.6	+5.0	11.6	+3.4	NW 5	couvert	Agitée	15	7	1.4	48.1	380	7-10h pluie
La Calle	[illegible]	"	"	12.2	+3.2	NW 5	pluie	agitée	15	11	2.0	87.0	181	Pluie la nuit
Bizerte	[illegible]													
Tunis	[illegible]	65.2	+5.6	11.0	+1.8	W 2	nuag'		15	9	8.1	36.2	320	Pluie
Sfax	[illegible]	"	"	10.0	0.0	N 3	clair	Calme	20	9		0.7	117	
[illegible]	[illegible]	70.5	+1.2	9.0	0.0	calme	Ennuag'		18	5		0.3	218	
[illegible]	[illegible]	71.4	"	10.7	+3.5	SE 1	clair		14	9		21.4		
Sidi-bel-Abbès	[illegible]	71.1	+2.1	8.0	0.0	SW 1	brum'		15	5		16.4	162	
Saïda	[illegible]	"	"	7.4	+1.0	W 1	couvert		10	5	0.0	19.2	97	Pluie hier
Mascara	[illegible]	70.0	+3.8	8.4	-0.4	N 1	d		12	6	1.0	17.0	167	Pluie la nuit
Relizane	[illegible]	70.0	+3.9	9.4	-1.4	NE 1	d		17	8		3.1	65	
Orléansville	[illegible]	70.3	+4.3	8.0	-3.2	E 1	nuag'		17	7		7.6	235	
Tiaret	[illegible]	69.3	+3.2	6.6	+0.8	NNW 2	d		9	3		20.5		
Vialar	[illegible]	71.5	+5.0	3.6	-3.4	S 2	couvert		10	2	2.5	18.3	237	8-11h pluie
Médéa	[illegible]													
Aumale	[illegible]	72.0	"	5.2	"	W 2	nuag'		9	5		33.4	251	Pluie du 13 et nuit du 13 au 14 (18h-2)
Fort-National	[illegible]	70.5		4.4	"	SW 3	couvert		8	3		65.4	621	Pluie du 13 et nuit du 13 au 14 (23h-7)
Tizi-Ouzou	[illegible]	70.7	+5.1	6.0	-5.5	NE 1	nuag'		15			54.0	575	
Bordj-bou-Arreridj	[illegible]	70.2	"	3.2	"	NNE 1	clair		9	2	1.0	16.0	271	Pluie
Sétif	[illegible]	70.5	+8.5	2.0	+0.4	W 1	Beau		7	1	17.0	39.5	301	Pluie et eau de fusion de neige hier et la nuit
Batna	[illegible]													
[illegible]	[illegible]													
Guelma	[illegible]	67.8	+5.3	9.0	+0.6	W 1	Ennuag'		12	8	5.0	37.8	427	Pluie hier matin
Tébessa	[illegible]	69.2	"	4.0	+0.4	calme	couvert		2	3	1.0	34.0	149	Pluie
El Aricha	[illegible]													
Aïn Sefra	[illegible]	69.4	+0.9	6.6	+3.5	SW 1	clair		15	4			119	
Mécheria	[illegible]	71.1	"	2.1	"	calme	Ennuag'		18	2		4.0	207	
Géryville	[illegible]	71.4	+3.6	1.2	+0.1	ESE 1	Beau		7	0	0.1	15.1	203	18h pluie
Aflou	[illegible]	72.2	"	-0.6	-3.8	W 1	couvert		7	-1		21.0		
Djelfa	[illegible]	74.0	+5.0	-0.2	-5.2	calme	Beau		9	0		9.0	218	
Bou Saada	[illegible]	71.6	"	6.4	"	NW 5	clair		12	6	11.0	40.7	155	Pluie la nuit
M'sila	[illegible]													
Barika	[illegible]	"	"	5.7	-2.3	N 2	clair		15	6		6.2	112	
Colomb-Béchar	[illegible]	70.5	+3.0	6.2	+1.9	NW 1	clair		23	6			46	
Laghouat	[illegible]	71.2	+4.6	2.1	-1.8	NNW 1	d		13	1		5.0	103	
Biskra	[illegible]	67.1	+4.7	9.3	-3.7	NW 6	d		19	8			40	
Touggourt	[illegible]											2.0	33	
El Oued	[illegible]											10.0	6	
Tozeur	[illegible]	64.8	+4.8	7.5	-2.5	calme	Beau		17	7			15	
Ghardaïa	526	72.2	+5.8	7.0	+1.0	WNW 5	clair		19	7			29	
Ouargla	[illegible]	68.7	+4.0	7.6	-4.1	N 1	d		21	7				
El Goléa	[illegible]	70.3	+3.8	3.4	+0.3	NNW 3	d		18	4				
Beni Abbès	[illegible]	68.3	+3.3	8.9	+1.9	NNW 1	d		26	9		0.3	39	
Timimoun	[illegible]	69.5	+3.0	8.7	-0.7	E 2	couvert		25	7			8	
Adrar	[illegible]			7.9	-0.3	ESE 2	clair		26	7			38	
In Salah	[illegible]	66.7	"	11.0	+2.0	NNE 4	d		28	11			5	
Ft Flatters	[illegible]													
Ft Polignac	[illegible]	"	"	10.8	+0.6	NE 1	clair		22	8				
Djanet	[illegible]	"	"	10.0	"	NE 1	d		"	8			1	
Tamanrasset	[illegible]												5	
Rabat	[illegible]	68.5	-0.6	9.0	0.0	NE 1	Beau		"	"				

Situation générale — Le baromètre a baissé au Nord de l'Europe où se tient une dépression (Iles Féroë 741mm) et sur le Maroc. Il a haussé partout ailleurs. La pression est élevée de la Pologne (Lwof 775mm) à la Péninsule ibérique (Madrid 772mm) ainsi que sur l'Afrique du Nord (Djelfa 774mm).

En Algérie, ce matin, le ciel est nuageux avec éclaircies. Les vents sont variables à l'Ouest et assez forts de Nord-Ouest à l'Est. Il a plu hier et cette nuit sur le centre et l'Est des Hauts-Plateaux et sur l'Est du littoral et du Tell.

La mer est houleuse à Cap Bougaroun, belle ou peu agitée sur la côte africaine.

Probabilités — jusqu'à Midi : Baisse barométrique par Nord sur bassin méditerranéen s'étendant Algérie. Hausse : Est bassin. Éminence plus faible Maroc. En Algérie, à l'Ouest : temps beau ou brumeux, vents variables vers Sud et Sud-Ouest faibles ou modérés. A l'Est, temps nuageux s'éclaircissant. Vents de Nord-Ouest modérés à variables faibles. Température en hausse générale.

	ORAN	ALGER	CONSTANTINE
Littoral et Tell	Beau à brumeux. Vents variables vers Sud et Sud-Ouest faibles ou modérés	Beau à brumeux. Vents variables vers Sud faibles	Nuageux s'éclaircissant. Vents de Nord-Ouest modérés à variables faibles
Hauts Plateaux	Beau à brumeux. Vents variables vers Sud et Sud-Ouest faibles ou modérés	Beau à brumeux. Vents variables vers Sud faibles	Nuageux s'éclaircissant. Vents de Nord-Ouest modérés à variables faibles
Sahara	Beau temps. Vents du secteur Est faibles ou modérés	Beau temps. Vents de Nord à Est faibles	Beau temps. Vents du secteur Nord à variables faibles

AVIS AUX PORTS
- Golfe du Lion, Baléares : Vents variables faibles
- Oran : Vents variables vers Sud et Sud-Ouest faibles ou modérés
- Alger : Vents variables vers Sud faibles
- Bizerte : Vents de Nord-Ouest modérés à variables faibles

VENTS EN ALTITUDE
- Ouest Algérie : Ouest à Sud-Ouest 6 à 8m
- Ouest Sahara : secteur Est 6 à 8m
- Est Algérie : Nord-Ouest à Ouest 8 à 10m
- Est Sahara : secteur Nord 8 à 10m

Avis aux Agriculteurs

Températures extrêmes		
Stations	Max	Min
Paris	7	4
Nice	15	5
Biarritz	"	"
Strasbourg	"	"

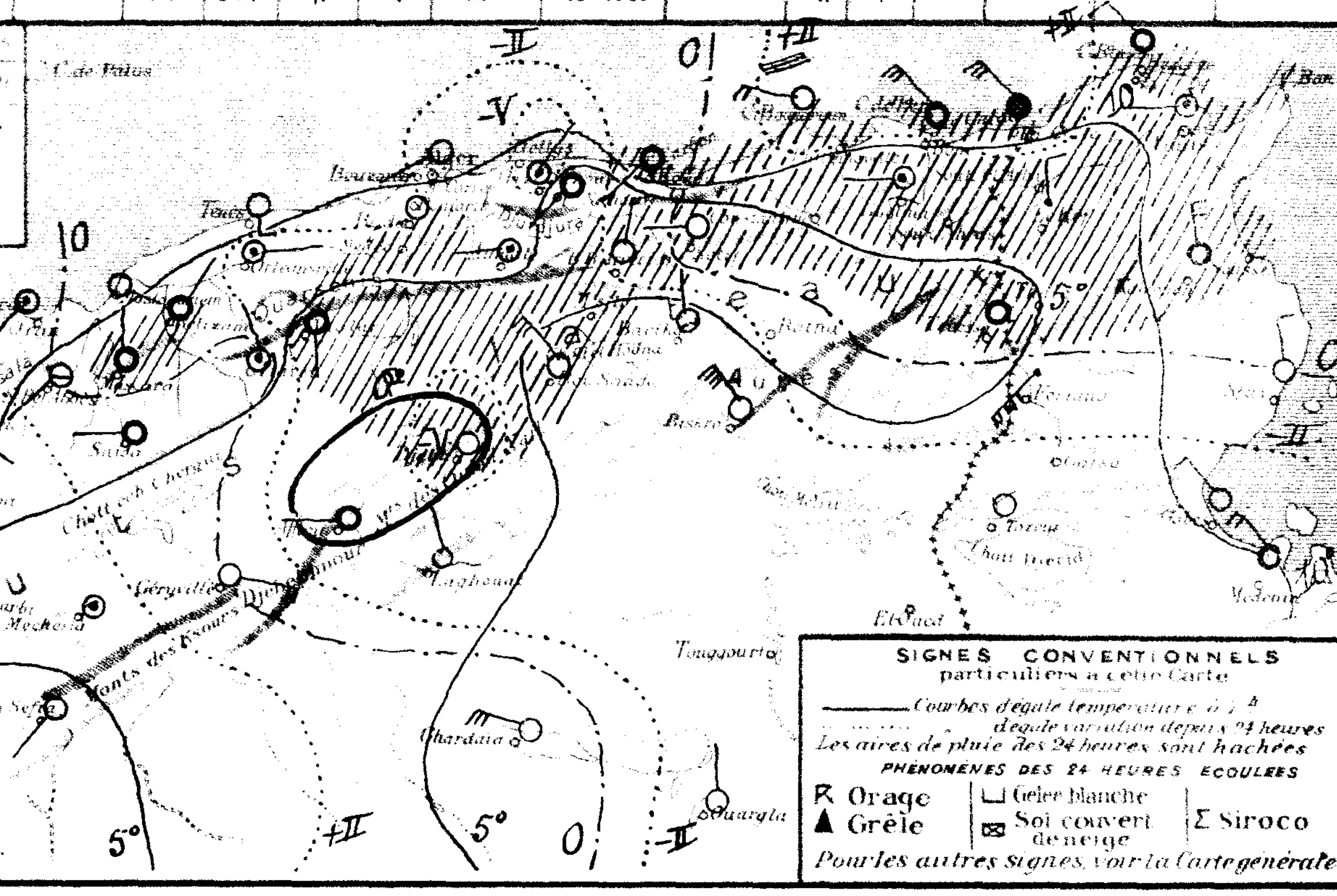

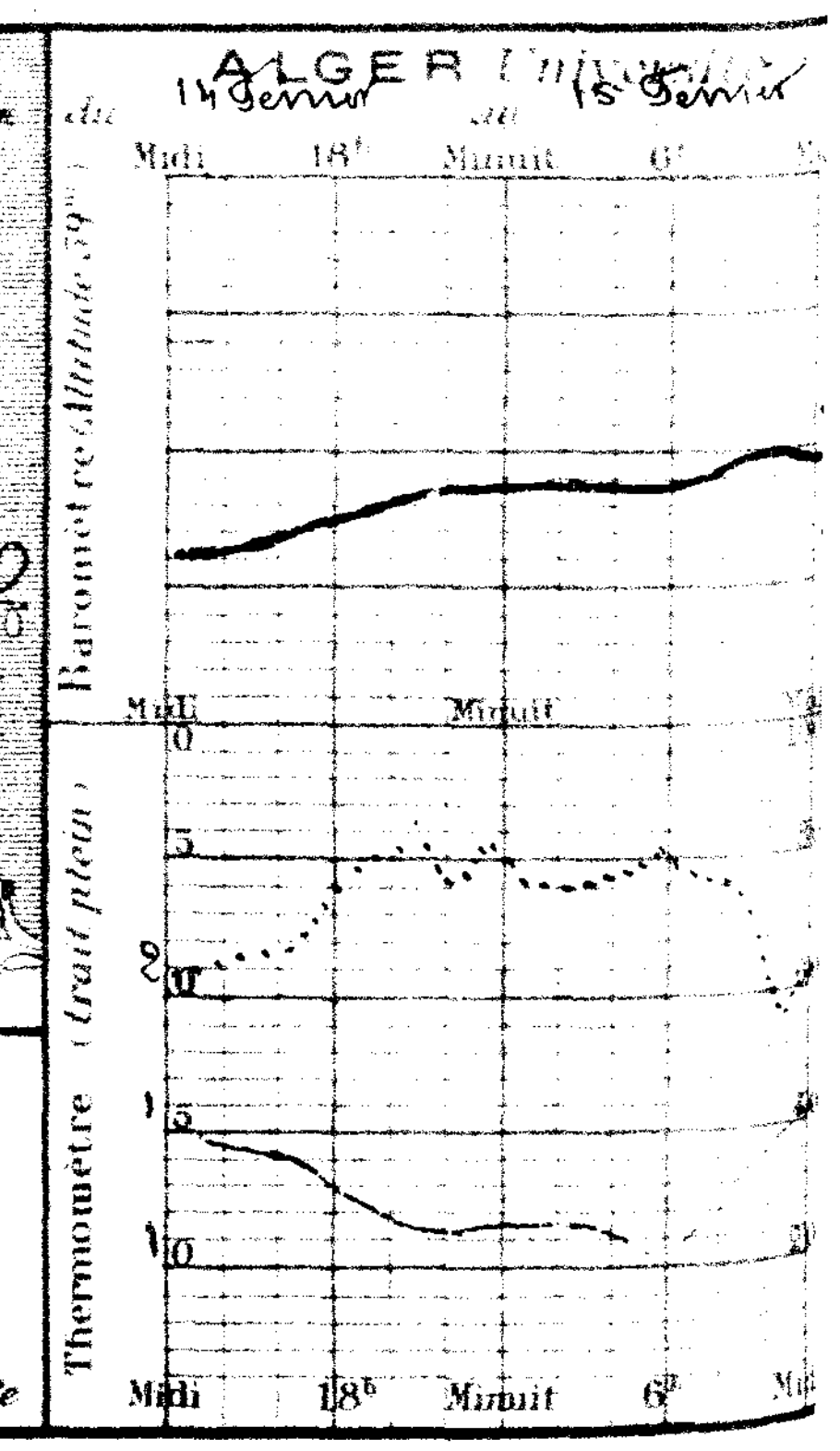

BULLETIN MÉTÉOROLOGIQUE DE L'ALGÉRIE

Année N° 47 — Mardi 16 Février 1926 — 7h. Matin

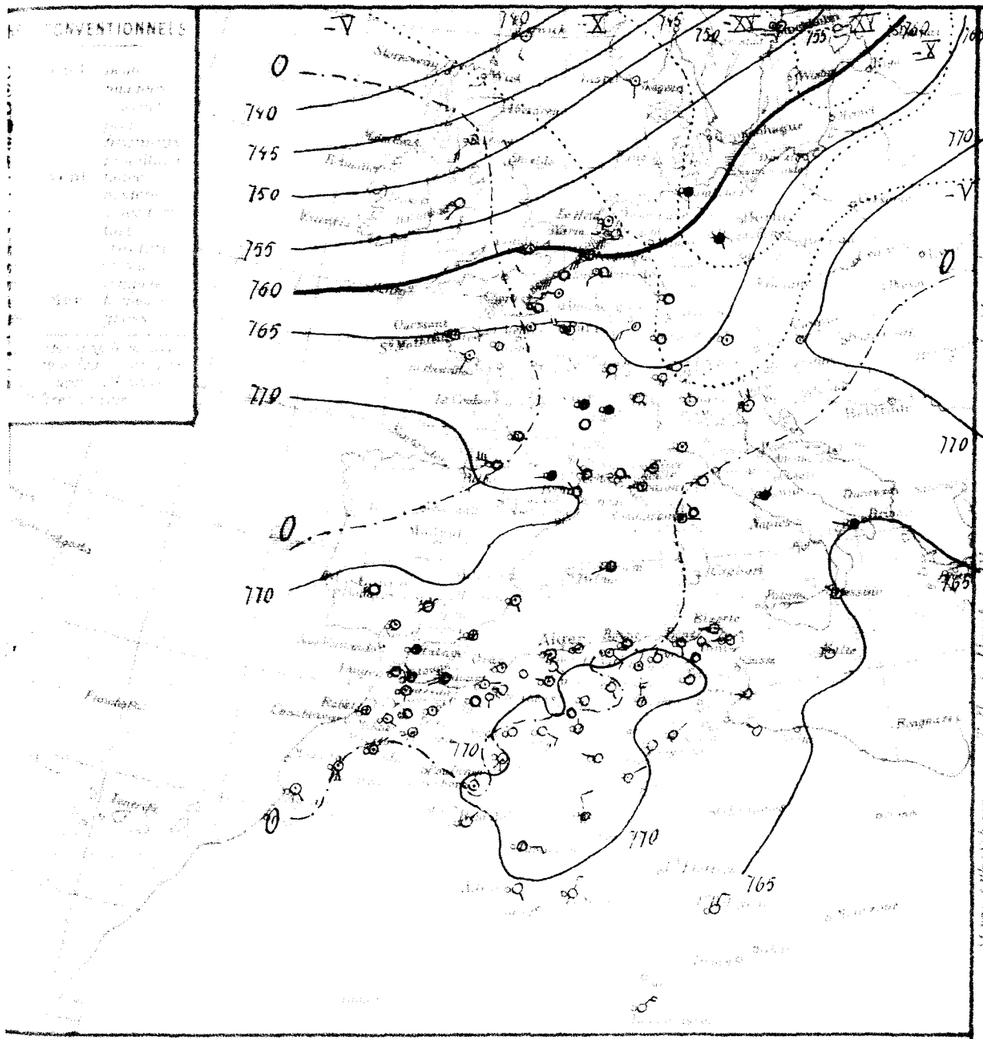

STATIONS	Altitude en mètres	Observation de 7 heures du matin: Pression réduite à 0° (millimètres) Observée	Réduite au niveau de la mer	Température de l'air (centigrades) Observée	Minima	Vent (Direction et force de 0 à 5)	État du ciel	État de la Mer	Dans les 24 heures: Température extrême Max.	Min.	Pluie en 24 heures	Pluie du 10 au 16 Février inclus	Pluie du 1er Sept. au 10 Février inclus	PHÉNOMÈNES
Nemours	4	68.0	-2.0	11.0	-1.0	E 2	couv.	Belle	25	6		3.0	182	
Beni Saf	3													
Oran	50												234	
Mostaganem	21													
Tenes	20													
Blida	267	62.9	-2.1	11.1	+2.1	calme	5 mag.		17	9		20.0	428	
Bougzaréa	444	67.5		12.0		WNW 1	clair		13	9		20.4	511	
Alger	59	67.7	-1.8	10.8	-0.3	calme	5 mag.	Belle	15	10		16.1	450	
Maison Carrée	48	68.5	-1.6	7.0	+0.9	calme	d.		17	4		21.3	418	
Boufarik	5	69.0	-2.1	10.3	-1.7	NW 2	couvert	Belle	19	8	1.0	25.0	745	1h-13h pluie
Philippeville	37													
Cap de Garde	100	69.1	+1.5	10.7	-0.9	S 2	couvert	Agitée	16	9		48.1	386	
La Calle	10	"	"	9.9	-2.3	SE 1	Beau	Belle	16	9	0.7	87.7	481	Pluie hier matin
Bizerte	10													
Tunis	4	67.8	+2.6	10.4	-0.6	W 2	clair		15	6	0.6	36.8	326	Pluie hier
Sfax	5	67.1	"	8.0	-2.0	W 1	d	Agitée	19	7	Gtte	0.7	117	14h,30 gouttes
Gafsa	350	68.3	-2.2	10.0	+1.0	calme	couvert		22	5		0.3	218	
Tozeur	90	68.3	-3.1	10.8	+0.1	S 1	clair		18	9		21.4		
Sidi Bel Abbès	470	69.5	-1.6	6.0	-3.4	W 1	d		18	3		16.4	162	
Saïda	800	"	"	8.6	-1.8	NW 1	d		18	5		19.8	97	
Mascara	500	69.3	-0.7	7.4	-1.0	calme	d		18	6		17.0	167	
Relizane	5	68.1	-1.9	7.5	-1.9	W 1	couvert		20	7		8.1	65	
Orléansville	115	69.1	-1.2	6.8	-1.2	SE 1	clair		19	6		7.6	235	
Tiaret	1050	69.3	0.0	6.8	+0.3	W 1	Beau		13	6		20.5		
Vialar	1000	70.1	-1.4	4.0	+0.4	NW 2	5 mag.		13	2		18.3	235	gelée blanche
Médéa	900													
Aumale	800	72.0	0.0	1.8	-4.0	calme	Beau		11	1		33.4	251	
Bord National	842	68.0	-1.9	6.8	+2.4	SE 3	mag.		11	4		65.4	621	
Tizi Ouzou	222	68.8	-1.9	6.8	+0.8	E 1	Beau		17	4		34.0	575	
Sidi Bel Abbès	500	71.2	+1.0	-0.5	-3.7	N 1	mag.		12	-1		16.0	227	
Setif	1000	71.5	+1.0	0.9	-1.1	NNE 2	5 mag.		9	0	0.6	40.1	301	Pluie la nuit
Batna	1000													
Constantine	600	71.0	"	2.9	-2.8	N 1	Beau		12	2		24.4		Pluie du 12 au 15 (17mm,4)
Guelma	300	70.0	+2.2	4.2	-4.8	calme	Couvert		15	2	0.7	38.5	427	8h pluie
Tebessa	900	71.2	+2.0	1.6	-2.4	calme	clair		8	-1	Gtte	34.0	149	gelée
El Aricha	1000													
Ain Sefra	1000	69.9	+0.5	3.8	-2.8	SW 1	5 mag.		17	2			119	
Mecheria	1000	71.5	+0.4	"	"	calme	clair		10	5		4.0	207	
Géryville	1000	72.3	+0.9	0.0	-1.2	SE 3	Beau		11	-1		15.1	203	
Aïn Sefra	1000	70.2	-2.0	0.0	+0.6	W 1	Couvert		9			21.0		
Biskra	100	74.0	0.0	-1.0	-0.8	calme	clair		8	-3		9.0	218	Forte gelée
Bou Saada	500	70.9	-0.7	6.0	-0.4	SSE 1	Beau		13	3			155	
Bougie	5													
Batna	1000	"	"	5.0	-0.7	N 2	clair		16	4		6.2	112	
Colomb Béchar	800												46	
Laghouat	750	71.9	+0.7	2.6	+0.5	N 1	Beau		14	2		5.0	103	
Biskra	125	68.8	+3.2	10.5	+1.2	N 4	5 mag.		21	7			40	
Touggourt	60	69.8	"	7.0	-0.8	SW 1	Beau		18	4		2.0	33	
El Goléa	350			7.4	+1.2	NE 1	d		17	6		10.0	6	
Tozeur	50	67.0	+2.2	8.0	+0.5	calme	d.		18	7			17	
Ghardaïa	500	73.5	+1.3	6.8	-0.2	WNW 2	clair		17	5			9	
Ouargla	157	71.4	+2.7	3.5	-4.1	ENE 1	"		18	3			2	
El Golea	364													
Beni Abbès	400	68.7	+0.4	3.9	-5.0	NE 1	clair		21	6		0.3	39	
Timimoun	264	70.6	+1.1	6.0	-2.7	E 3	couvert		12	5			8	
Adrar				5.6	-4.3	SSE 1	clair		22	3			38	
In Salah		68.2	+1.5	7.2	-3.8	NNE 3	d		20	6			5	
El Goléa														
El Flatters														
El Golea		"	"	7.8	-3.0	NE 2	clair		19	4				
Djanet		"	"	8.9	-1.1	NE 4	Beau		"	"			1	
Tamanrasset													5	
Rabat														

Le baromètre a baissé de la Scandinavie à l'Algérie. Une dépression remonte le Nord de l'Europe (Islande 730mm). La pression est élevée au Sud du continent et en Afrique du Nord (Ghardaïa 774mm).

En Algérie, ce matin, le ciel est beau ou nuageux, vents variables et faibles. Il a plu hier à l'Est du réseau.

La mer est belle ou peu agitée.

Probabilité — Jusqu'à Mardi: Baisse barométrique: Bassin méditerranéen - Nord Afrique. En Algérie, temps nuageux à couvert. Vents variables faibles. Température en baisse.

	ORAN	ALGER	CONSTANTINE
Tell	Nuageux à couvert. Vents variables faibles	Nuageux à couvert. Vents variables faibles	Nuageux à couvert. Vents variables faibles.
Hauts Plateaux	Nuageux à couvert. Vents variables faibles	Nuageux à couvert. Vents variables faibles	Nuageux à couvert. Vents variables faibles.
Sahara	Nuageux - Éclaircies. Vents de Nord-Est faibles	Nuageux. Éclaircies. Vents de Nord-Est faibles	Beau temps. Vents variables faibles.

Golfe du Lion, Baléares, Oran, Alger, Bizerte } Vents de Nord-Ouest à Nord faibles ou modérés.

Tunisie, Sahara } Vents variables faibles.

Avis aux Agriculteurs

Stations	Max	Min
Paris	11	7
Nice	14	5
Biarritz	"	"
Strasbourg	"	"

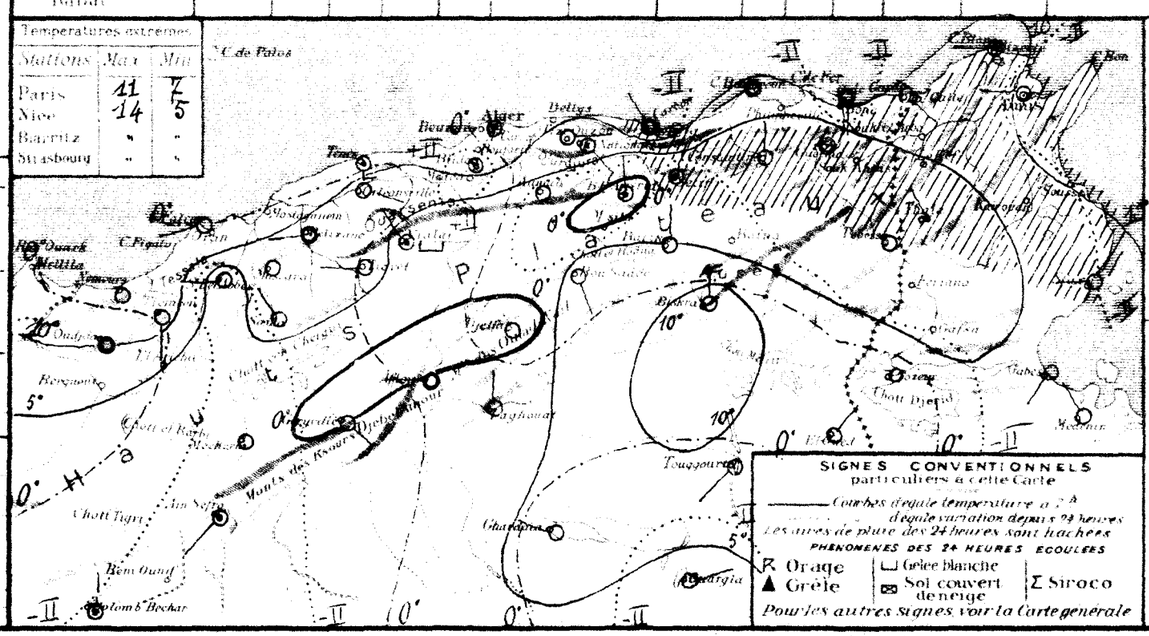

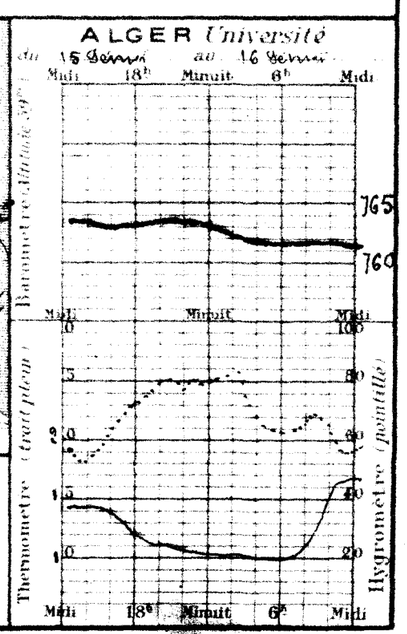

BULLETIN MÉTÉOROLOGIQUE DE L'ALGÉRIE

Mercredi 17 Février 1926 — 7h Matin

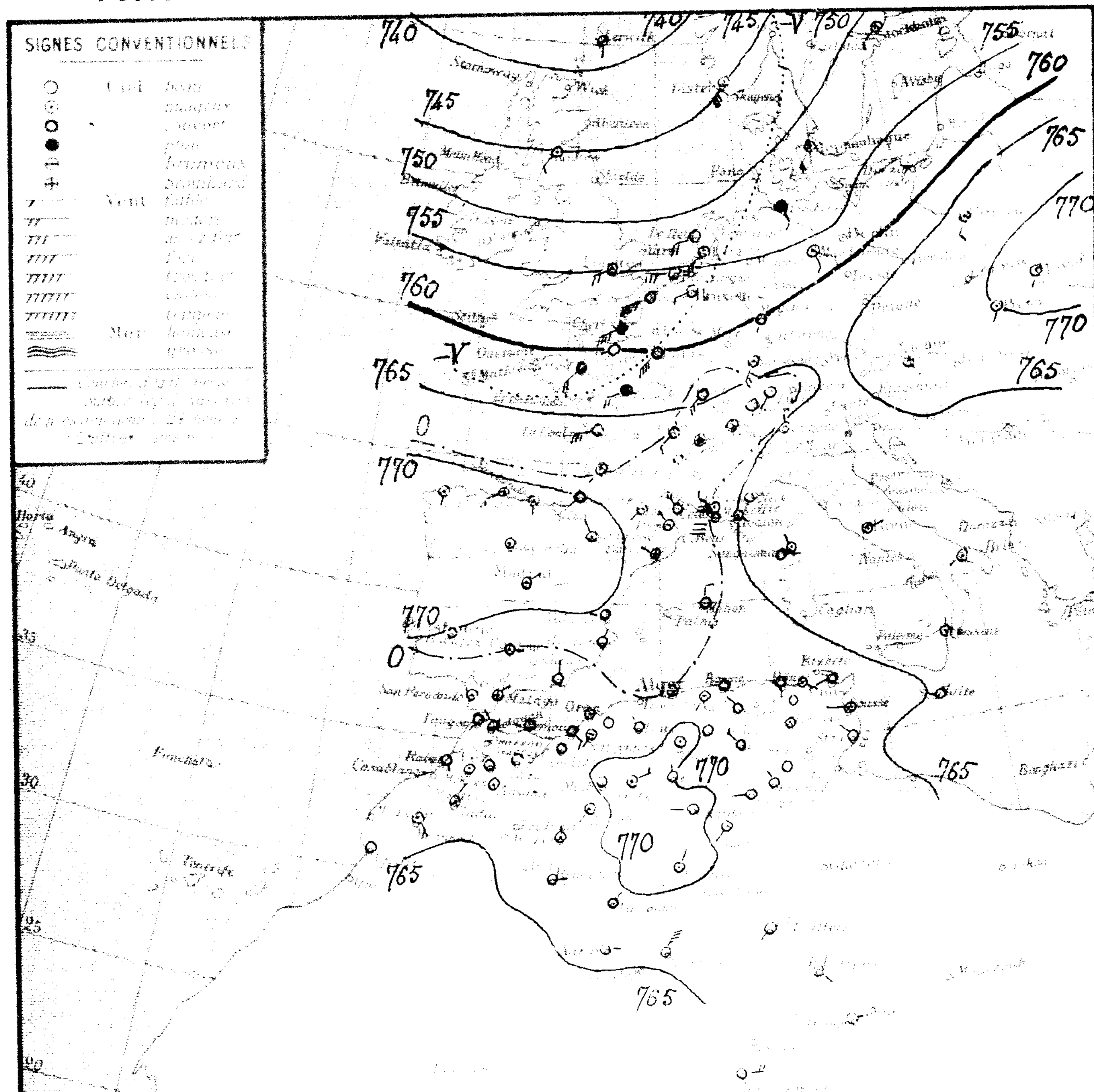

Stations	Altitude en mètres	Pression à 0° et au niveau de la mer — observation	Pression — diff. en 24 h.	Température de l'air — observation	Température — diff. en 24 h.	Vent — direction et force	État du Ciel	État de la Mer	Températures extrêmes (dans les 24 heures) — max.	Températures extrêmes — min.	Pluie en radio	Pluie du 16 au 17 Février	Pluie du 1er Sept. au 16 Févr.	Phénomènes
Littoral														
Nemours	4	68.0	0.0	15.0	+3.0	SE 3	couvert	Belle	25	9		3.0	182	
Beni Saf	3												234	
Oran	[illegible]													
Mostaganem	[illegible]													
Ténès	39													
Blida	267	67.8	-1.1	11.0	-0.4	calme	couvert		20	11		29.0	428	
Bouzaréa	344	67.1	-0.4	11.5	-0.5	W 1	Ennuag.		16	11		20.4	511	
Alger	59	67.1	-0.6	12.5	+1.7	calme	brumeux	Belle	18	12		16.1	450	
Maison-Carrée	48	67.7	-0.8	8.4	+1.4	SW 1	Ennuag.		20	8		21.3	418	
Bougie	[illegible]	68.0	-1.0	12.5	+2.2	calme	couvert	Belle	19	10		25.0	745	
Philippeville	47	68.3	-0.8	11.0	+0.3	S 2	couvert	Belle	18	9		48.1	386	
Cap de Garde	[illegible]	"	"	10.4	+0.5	ESE 2	Ennuag.	Calme	16	9		87.7	481	
La Calle	[illegible]													
Bizerte	[illegible]	67.7	-0.1	7.8	-2.6	WSW 2	couvert		16	6		36.8	326	
Tunis	[illegible]	65.4	-1.7	6.8	-1.2	NW 2	clair	agitée	18	6		0.7	117	
Sfax	[illegible]													
Tell et Hauts Plateaux														
Oudjda	[illegible]	68.5	+0.2	8.0	-2.0	Calme	couvert		24	5		0.3	213	
Tlemcen	806	67.3	-1.0	11.0	+1.1	S 1	d°		20	10		21.4		
Sidi Bel Abbès	476	69.5	0.0	5.6	+0.6	SW 1	brumeux		20	4		16.4	162	
Saïda	[illegible]	"	"	5.6	0.0	NW 1	clair		22	5		19.[illegible]	91	
Mascara	[illegible]	68.8	-0.5	8.0	+0.6	Calme	Beau		20	7		17.[illegible]	[illegible]	
Relizane	[illegible]	67.5	-0.6	9.0	+1.5	SSE 1	couvert		22	3		3.1	65	
Orléansville	[illegible]	67.9	-1.2	8.1	+1.3	SSW 1	nuag.		20	7		7.6	[illegible]	
Tiaret	1025	68.2	-1.1	7.7	+0.9	NNW 1	couvert		16	7		20.5		
Vialar	[illegible]	69.4	-0.7	5.5	+1.5	SW 3	brum.		12	2		18.3	235	gelée blanche
Médéa	[illegible]													
Aumale	[illegible]	68.0	-4.0	7.5	+6.3	W 1	couvert		14	6		33.4	251	
Fort National	942	67.7	-0.9	8.8	+2.0	SW 2	nuag.		13	8		65.4	621	
Tizi Ouzou	222	67.9	-0.9	10.1	+3.3	W 1	couvert		19	9		54.0	575	
Bordj Bou Arreridj	[illegible]	68.6	-2.6	4.2	+4.7	NE 1	Ennuag.		14	2		16.0	227	
Sétif	1079	69.3	-2.2	5.0	+4.1	NW 2	couvert		13	4		40.1	301	
Batna	1034											24.4		
Constantine	[illegible]	"		6.5	+2.3	"	clair		16	3		38.5	427	
Guelma	[illegible]	70.2	-1.0	2.0	+0.4	calme	Ennuag.		12	1		34.0	149	
Tebessa	[illegible]													
Steppe et Hauts Plateaux														
El Aricha	[illegible]													
Aïn Sefra	[illegible]	68.9	-1.0	4.7	+0.9	SW 1	Ennuag.		21	3			119	
Mecheria	[illegible]	71.1	-0.3	7.0	·	calme	Beau		18	6		4.0	207	
Géryville	[illegible]	71.4	-0.9			ENE 3	nuag.		15	[illegible]		15.1	203	
Aflou	1426	70.1	-0.1	3.2	+3.2	ESE 1	clair		13	0		21.0		
Djelfa	[illegible]	73.0	-1.0	-0.5	+0.5	calme	nuag.		18	-2		9.0	218	gelée
Bou Saada	[illegible]	69.6	-1.3	8.6	+2.8	calme	Beau		14	5		40.7	155	
M'sila	[illegible]													
Barika	404	"	"	8.0	+3.0	N 2	clair		16	7		6.2	112	
Sahara														
Colomb Béchar	[illegible]	69.1	-1.3	6.3	+2.1	N 1	Ennuag.		21	5			1.6	
Laghouat	[illegible]	69.8	-2.1	6.2	+3.6	N 1	Beau		13	5		5.0	103	
Biskra	[illegible]	67.7	-2.6	11.0	+0.5	NW 3	couvert		19	7			40	
Touggourt	[illegible]	67.9	-0.9	8.4	+1.8	W 2	Beau		20	7		2.0	33	
El Oued	[illegible]	"	"	8.2	+0.8	NNW 1	d°		20	7		10.0	6	
Tozeur	50	65.3	-1.7	7.5	-0.5	calme	d°		19	8			17	
Ghardaïa	[illegible]	72.3	-0.7	12.1	[illegible]	W 2	d°		22	8			9	
Ouargla	[illegible]	69.2	-2.2	9.9	[illegible]	SW [illegible]	d°		20	6			2	
El Goléa	[illegible]													
Beni Abbès	497	67.0	-1.7	7.9	+4.0	E 1	clair		25	8			39	
Timimoun	294	69.8	-1.8	7.4	+1.4	NE 1	Couvert		21	5			2	
Adrar		"		4.2	+0.6	E 1	clair		23	3			38	
In Salah		68.7	-2.5	11.5	+4.3	NNE 6	clair		21	11			5	
Fort Flatters		"	"	8.0		SW 1	d°		19	6				
Fort Polignac		"	"	9.0	+1.2	SE 2	d°		18	7				
Djanet		"	"	8.0	-0.9	E 1	d°			5			1	
Tamanrasset		"	"	8.2	·	E 4	nuag.		22	6			5	
Rabat		67.8	-0.2	12.0	0.0	SSE 1	couvert		"	"				

Situation générale et situation en Algérie. Le baromètre a presque partout baissé depuis la veille. La pression est élevée sur la Péninsule Ibérique (Valladolid 773mm) et l'Afrique du Nord (Djelfa 773mm). Elle est basse sur le Nord de l'Europe (Iles Féroë 72?mm). Un minimum relatif est en mer Tyrrhénienne (Pertusato 763mm).

En Algérie, ce matin, le ciel est brumeux ou couvert. Les vents sont faibles et variables en direction.

La mer est belle ou peu agitée.

Probabilité jusqu'à Jeudi : Hausse barométrique : Ouest bassin méditerranéen — Ouest Afrique du Nord. Baisse Nord et Est bassin. — En Algérie, temps beau ou brumeux (quelques bruines au Nord). Vents variables faibles (les directions d'entre Nord et Ouest dominant). Température stationnaire.

	ORAN	ALGER	CONSTANTINE
Littoral et Tell	Beau ou brumeux. Vents variables faibles	Beau ou brumeux. Vents variables faibles	~~Brumeux~~ — Quelques bruines. Vents de Nord-Ouest faibles
Hauts Plateaux	Beau ou brumeux. Vents variables faibles	Beau ou brumeux. Vents variables faibles	Brumeux. Vents de Nord-Ouest faibles
Sahara	Beau temps. Vents de Nord-Est faibles	Beau temps. Vents de Nord-Est faibles	Beau temps. Vents variables faibles.

AVIS AUX PORTS
- Golfe du Lion, Baléares : Vents de Nord à Nord-Ouest faibles ou modérés
- Oran, Alger : Vents variables faibles
- Bizerte : Vents de Nord-Ouest faibles

VENTS EN ALTITUDE
- Ouest Algérie, " Sahara, Est Algérie, " Sahara : Ouest à Nord-Ouest 6 à 8m

Avis aux Agriculteurs

Températures extrêmes — Stations	Max	Min
Paris	12	8
Nice	12	6
Biarritz	"	"
Strasbourg	"	"

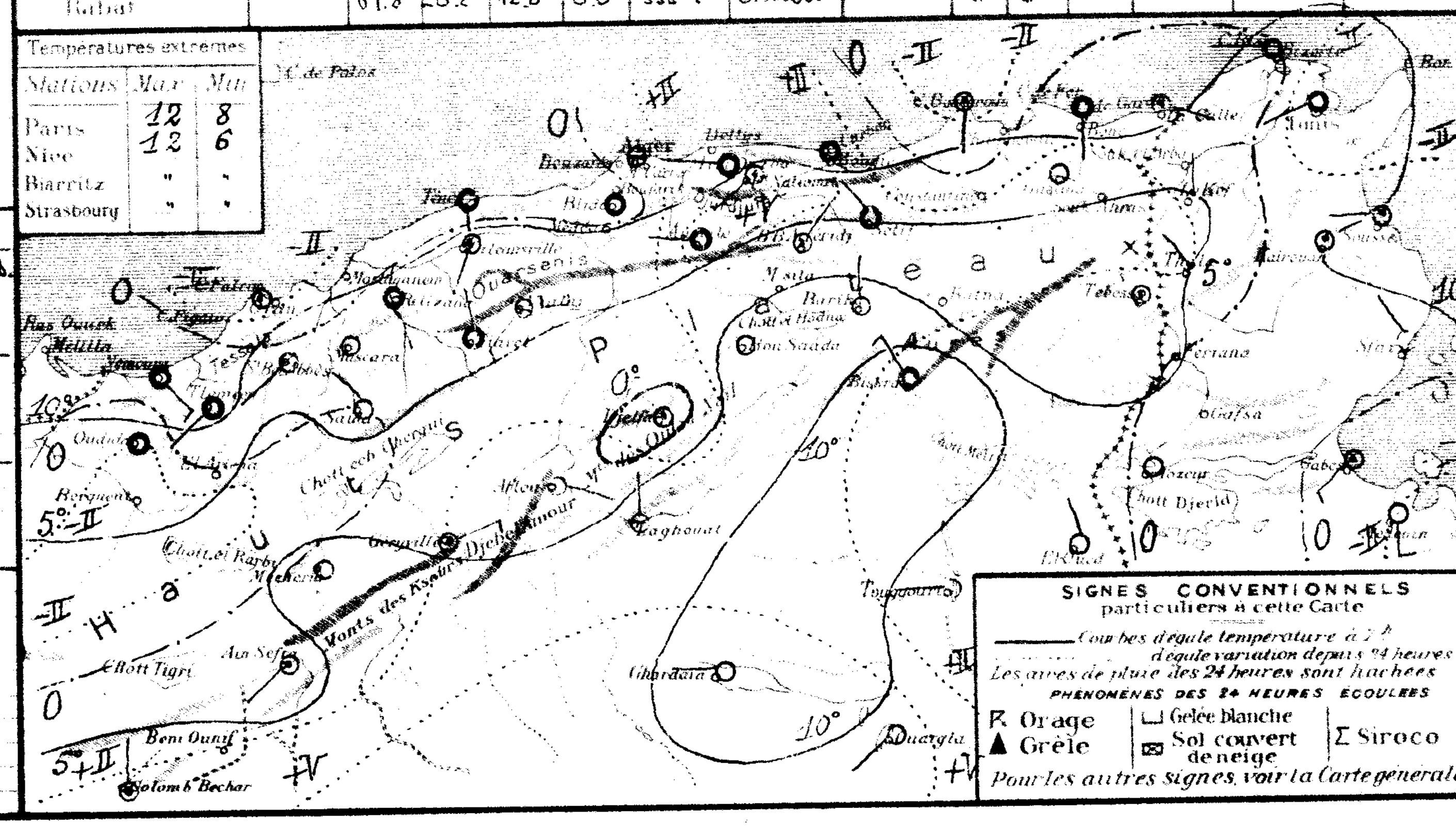

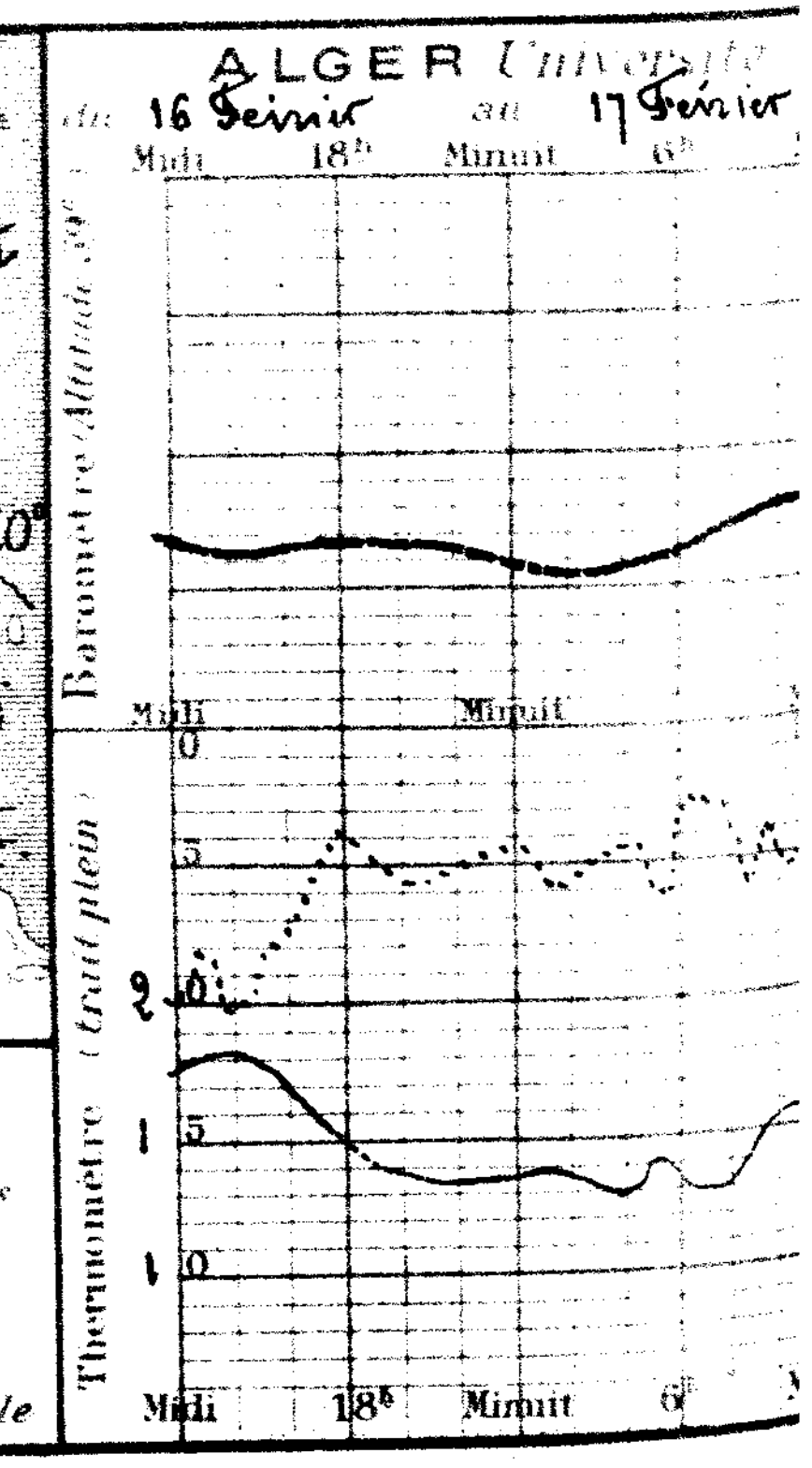

5e Année N° 49

BULLETIN MÉTÉOROLOGIQUE DE L'ALGÉRIE

Jeudi 18 Février 1926 — 7h. Matin

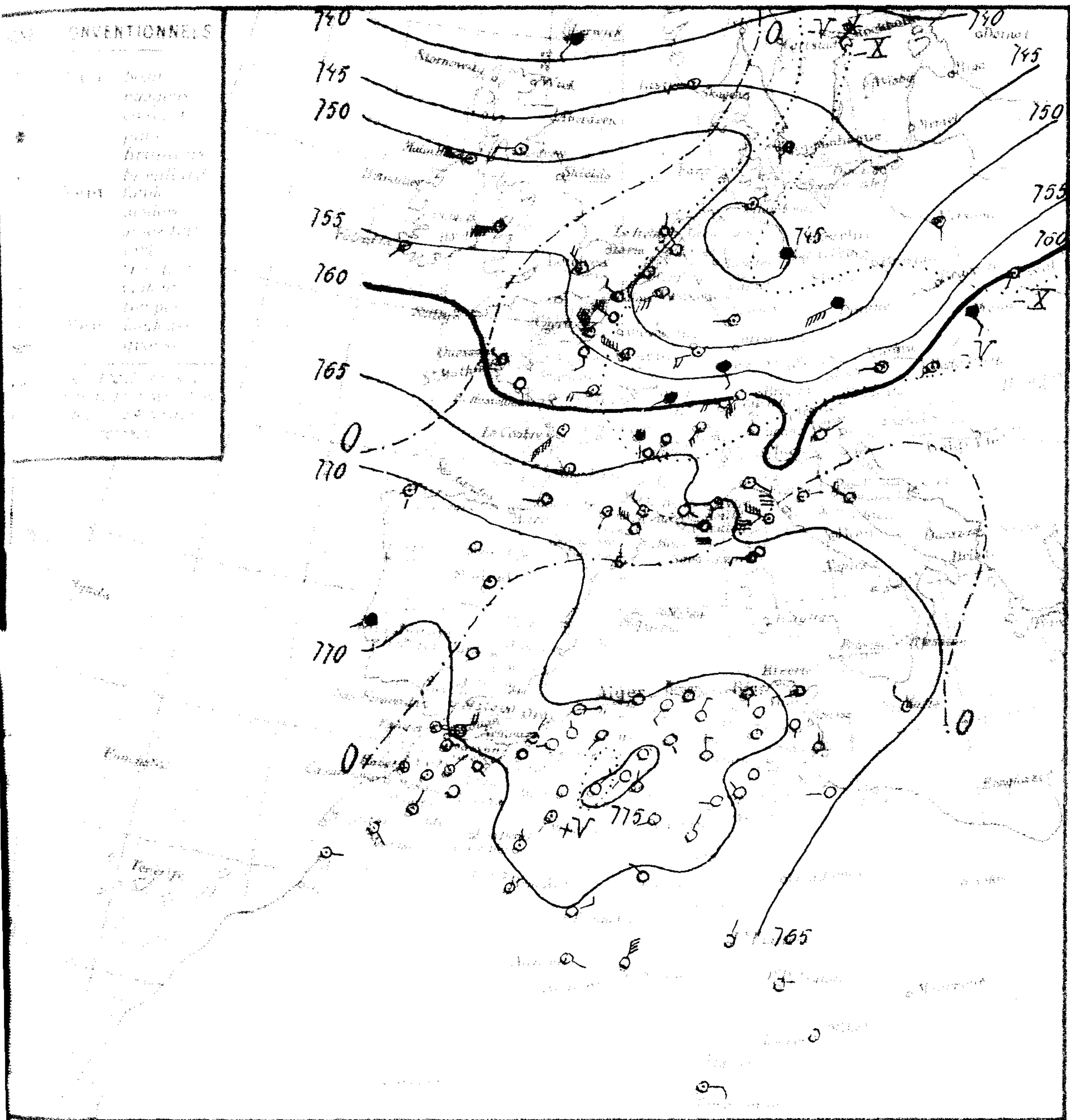

Stations	Altitude en mètres	Pression à 0° et au niveau de la mer: Observation	Diff. en 24 h	Température de l'air: Observation	Var. en 24 h	Vent direction et force	État du Ciel	État de la Mer	Dans les 24 heures: Températures extrêmes max.	min.	Pluie en millim.	Pluie du 10 au 18 Févr. millim.	Pluie du 1er Sept. au 10 Févr. millim.	Phénomènes
Nemours	4	72.0	+4.0	12.8	-0.2	SE 2	Ennag'	Belle	25	8		3.0	182	
Beni Saf	[illegible]													
Oran	[illegible]												234	
Mostaganem	[illegible]	71.8	"	11.6	"	E 2	Beau	Belle	21	8		5.0		
Ténès	[illegible]													
Blida	267	69.6	+1.8	11.8	+0.8	calme	Beau		18	10		29.0	428	
Bouzaréa	344	69.7	+2.6	11.1	-0.4	NW 1	clair		14	10		20.4	511	
Alger	59	69.9	+2.8	11.7	-0.8	calme	d	Belle	16	11		16.1	450	
Maison Carrée	48	70.5	+2.6	6.2	-2.2	calme	d		17	5		21.3	418	
Bougie	[illegible]	70.7	+2.7	13.0	+0.5	calme	d		17	8		25.0	745	
Philippeville	47													
Cap de Garde	[illegible]	70.4	+2.1	11.5	+0.5	S 1	clair	Belle	16	10		48.1	386	
La Calle	[illegible]	"	"	10.4	0.0	SE 2	Ennag'	agitée	16	9		87.7	481	
Bizerte	[illegible]													
Tunis	[illegible]	69.6	+1.9	10.8	+3.0	WSW 1	couvert		15	8	Gttes	36.8	326	14h,20 gouttes
Sfax	[illegible]	66.9	+1.5	6.6	-0.2	N 1	clair	Calme	18	7		0.7	117	
Oudjda	[illegible]	71.6	+2.9	8.0	0.0	calme	couvert		23	5		0.3	218	
Tlemcen	[illegible]	71.2	+3.9	9.8	-2.1	E 1	clair		16	6		21.4		
Sidi Bel Abbès	[illegible]	72.7	+3.2	4.2	-1.0	W 1	d		12	2		16.4	162	
Saïda	[illegible]	"	"	6.8	+1.2	NE 5	d		20	5		19.2	97	
Mascara	[illegible]	72.5	+3.7	6.0	-2.0	N 1	d		12	6		17.0	167	
Relizane	[illegible]	70.7	+3.2	6.6	-2.5	S 1	Beau		20	5		3.1	65	
Orléansville	[illegible]	71.2	+3.3	6.0	-2.1	ESE 1	clair		19	6		7.6	235	
Tiaret	[illegible]					SW 1	d		15	5		20.5		
Vialar	[illegible]	73.9	+4.5	1.5	-4.0	calme	clair		15	-1		18.3	235	gelée
Médéa	[illegible]													
Aumale	[illegible]	74.0	+5.0	3.9	-3.6	calme	clair		13	3		33.4	251	
Fort National	[illegible]	70.9	+3.2	7.7	-1.1	SW 3	clair		13	6		65.4	621	
Tizi Ouzou	[illegible]	71.7	+3.8	7.8	-2.3	E 1	brouill.d		17	6		54.0	575	
Bordj Bou Arreridj	[illegible]	72.5	+3.9	2.1	-2.1	N 1	clair		16	2		16.0	227	
Sétif	[illegible]	73.1	+3.8	3.0	-2.0	NNE 3	d		13	2		40.1	301	
Batna	[illegible]													
Constantine	[illegible]	73.9	+3.9	3.0	-0.9	NNE 1	clair		12	2		24.4		
Guelma	[illegible]	71.1	"	5.0	-1.5	calme	d		15	2		38.5	427	
Tébessa	[illegible]	73.4	+3.2	2.4	+0.4	calme	d		12	1		34.0	149	gelée blanche
El Aricha	[illegible]													
Aïn Sefra	[illegible]	72.8	+3.9	2.0	-2.7	SW 1	Ennag'		21	1			119	
Mecheria	[illegible]	73.2	+2.1	6.2	-0.2	calme	Beau		19	5		4.0	207	
Géryville	[illegible]	76.4	+5.0	0.0	"	NE 3	clair		14	-2		15.1	203	
Aflou	[illegible]	74.9	+4.8	1.0	-2.2	SW 1	d		13	-1		21.0		
Djelfa	[illegible]	76.0	+3.0	-0.1	+0.4	calme	d		13	-2		9.0	218	gelée
Bou Saada	[illegible]	73.0	+3.4	9.0	+0.4	SSE 1	d		16	6		40.7	155	
M'Sila	[illegible]													
Barika	[illegible]	"	"	8.0	0.0	SE 1	clair		18	7		6.2	112	
Colomb Béchar	[illegible]	70.3	+1.2	6.7	+0.4	N 1	nuag'		24	6			46	
Kenadsa	[illegible]	72.4	+2.6	6.2	0.0	N 1	clair		19	5		5.0	103	
Biskra	[illegible]	71.3	+3.6	12.0	+1.0	N 3	d		20	8			40	
Touggourt	[illegible]	71.0	+3.1	9.0	+0.6	W 1	d		21	5		2.0	33	
El Oued	[illegible]	"	"	7.4	-0.8	NW 1	d		21	6		10.0	6	
Tozeur	[illegible]	69.0	+3.7	7.0	-0.5	Calme	Beau		20	7			17	
Ghardaïa	[illegible]	74.2	+1.4	11.1	-1.0	WSW 1	clair		23	7			9	
Ouargla	[illegible]	72.3	+3.1	9.1	-0.8	NNE 2	d		23	9			2	
El Goléa	[illegible]	68.9	"	6.6	"	NW 2	couvert		21	4				
Beni Abbès	[illegible]	68.1	+1.1	8.6	+0.7	NE	clair		25	8		0.3	39	
Timimoun	[illegible]	69.7	+0.9	8.2	+0.8	ENE 3	couvert		23	7			8	
Adrar		"	"	7.7	+3.5	ESE 2	nuag'		26	7			38	
In Salah		67.3	+1.6	11.8	+0.3	NNE 6	Beau		25	11			5	
Ft Flatters		"	"	10.6	+2.0	NNE 2	clair		22	7				
Ft Polignac		"	"	10.8	+1.8	E 1	d		23	6				
Djanet		"	"	10.5	+2.5	calme	d		"	6			1	
Tamanrasset		"	"	9.0	+0.8	E 3	nuag'		21	6			5	
Rabat		68.0	+0.2	12.0	0.0	calme	brouill.d		"	"				

Situation générale et situation en Algérie : La dépression du Nord de l'Europe (Iles Feroë 732m/m) s'est étendue au Nord-Est et au Centre du continent (Hambourg 745m/m). Le maximum est élevé sur la Péninsule ibérique (Valladolid 772m/m) et en Afrique du Nord (Djelfa 778m/m).

En Algérie, ce matin, le ciel est beau et les vents faibles et variables

La mer est belle ou peu agitée

Probabilités météorologiques jusqu'à Midi : Baisse barométrique par Nord du bassin méditerranéen, plus faible, Nord Afrique - En Algérie, temps beau à nuageux - Vents de Sud-Ouest à Ouest faibles à assez forts - Température en hausse.

	ORAN	ALGER	CONSTANTINE
Littoral Tell	Beau à nuageux. Vents de Sud-Ouest à Ouest faibles à assez forts	Beau à nuageux. Vents de Sud-Ouest à Ouest faibles à assez forts	Beau à nuageux. Vents de Sud-Ouest à Ouest faibles à assez forts
Hauts Plateaux	Beau à nuageux. Vents de Sud-Ouest à Ouest faibles à assez forts	Beau à nuageux. Vents de Sud-Ouest à Ouest faibles à assez forts	Beau à nuageux. Vents de Sud-Ouest à Ouest faibles à assez forts
Sahara	Beau à nuageux. Vents d'Est à Sud faibles	Beau temps. Vents du secteur Est faibles	Beau temps. Vents variables faibles

Golfe du Lion, Baléares } Vents de Nord-Ouest assez forts à forts

Oran, Alger, Bizerte } Vents de Sud-Ouest à Ouest faibles à assez forts

Ouest	Algérie	Ouest à Sud-Ouest 8 à 10m	Avis aux Agriculteurs
	Sahara	Sud-Ouest 8 à 10m	
Est	Algérie	Ouest à Sud-Ouest 8 à 10m	
	Sahara	Est à Sud 6 à 8m	

Températures extrêmes		
Stations	Max	Min
Paris	12	9
Nice	14	5
Biarritz	"	"
Strasbourg	"	"

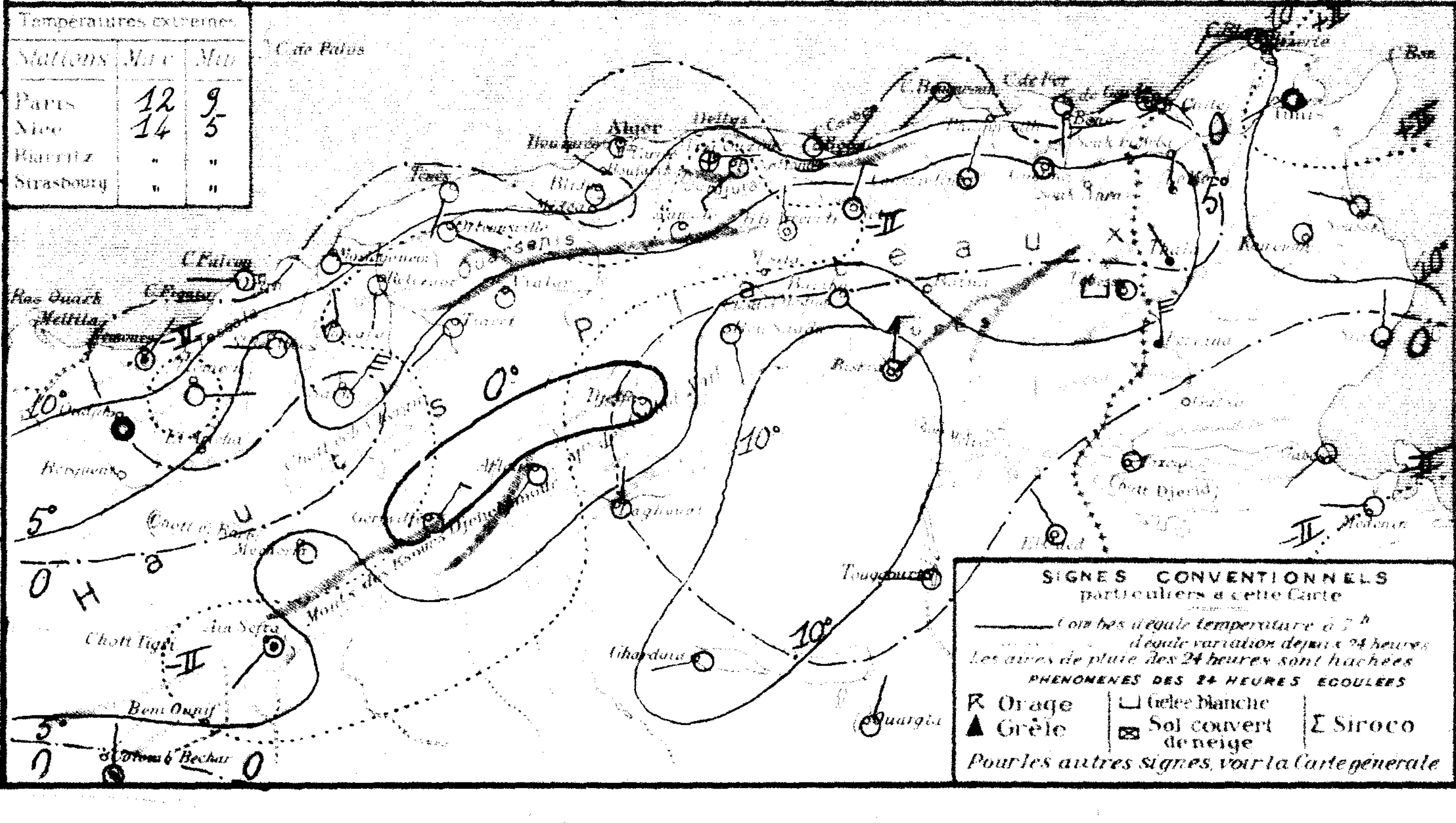

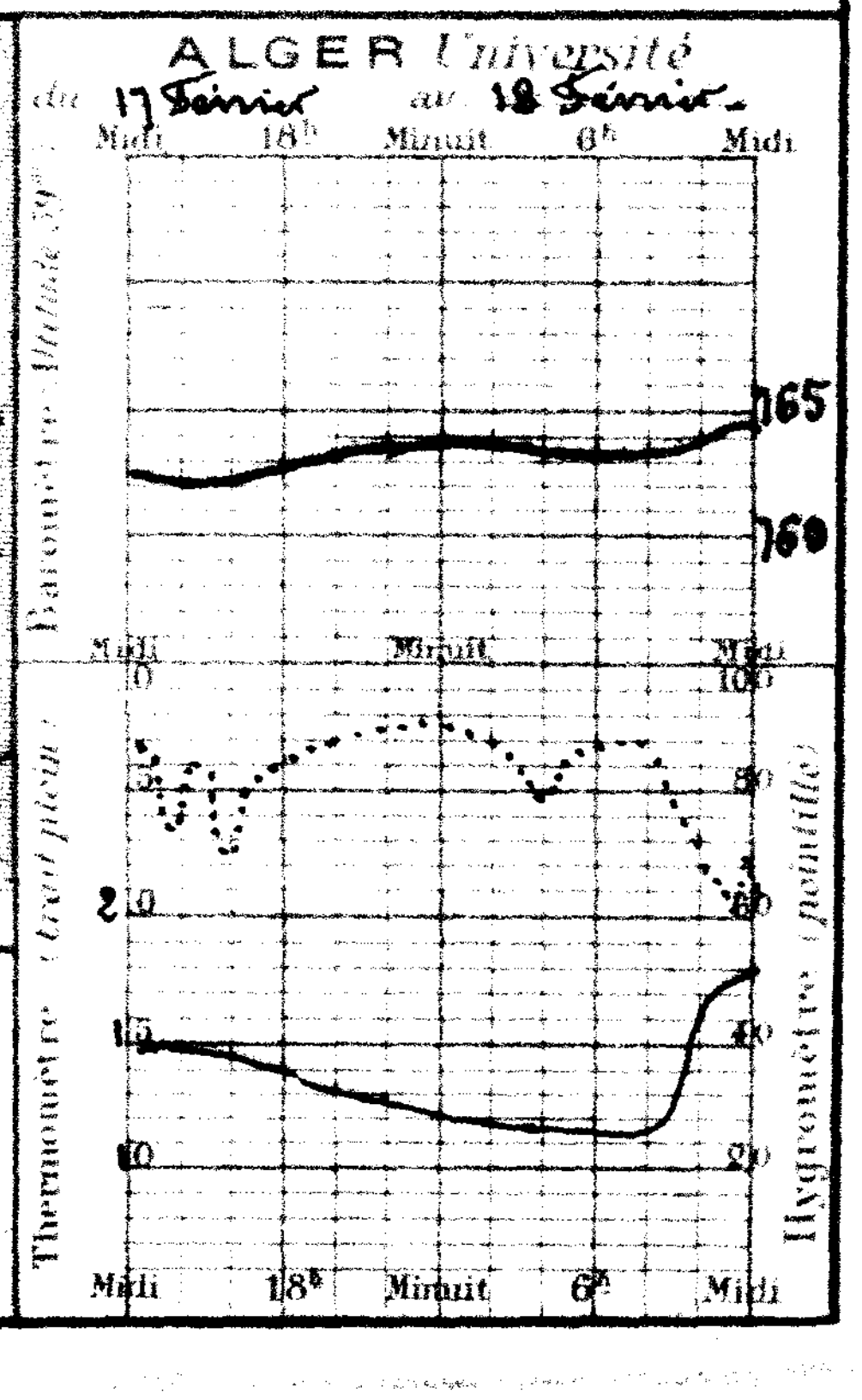

51e Année N° 50

BULLETIN MÉTÉOROLOGIQUE DE L'ALGÉRIE

Vendredi 1e Février 1926

7h. Matin

STATIONS	Altitude en mètres	Observation de 7 heures du matin: Pression à 0° et au niveau de la mer — Observation	diff. en 24h	Température de l'air — Observation	diff. en 24h	Vent Direction et force de 0 à 9	État du Ciel	État de la Mer	Dans les 24 heures: Températures extrêmes — max	min	Pluie en millim.	Pluie du 10 au 19 Janvier (millim.)	Pluie du 1er Sept. au 10 Janvier (millim.)	PHÉNOMÈNES
Littoral														
Nemours	4	71.0	-1.0	10.5	-2.3	E 2	couvert	Belle	25	6		5.0	182	
Beni-Saf	3													
Oran	53												234	
Mostaganem	26											5.0		
Tenes	59													
Blida	267	71.8	+1.6	10.4	-1.4	calme	Beau		20	10		29.0	428	
Bouzarea	344	70.0	+0.3	12.4	+1.3	SW 1	clair		16	11		20.4	511	
Alger	59	70.6	+0.7	11.5	-0.2	calme	brouill.	Calme	20	11		16.1	450	
Maison Carrée	48	71.2	+0.9	8.7	+2.5	calme	clair		20	6		21.3	418	
Bougie	9	72.3	+1.6	10.0	-3.0	calme	nuag.	Calme	20	10		25.0	745	
Philippeville	47													
Cap de Garde	161	70.1	-0.5	12.7	+1.2	W 3	brouill.	Agitée	20	11		48.1	586	
La Calle	10	"	"	10.4	0.0	NW 1	nuag.	Agitée	17	10		27.7	421	
Bizerte	9													
Tunis	36	67.8	-2.3	13.0	+2.2	W 2	couv.		17	8		36.2	326	
Sfax	8	67.0	+0.1	11.0	+4.4	NW 1	clair	Agitée	19	8		0.7	117	
Hauts Plateaux														
Oudjda	580	71.3	-0.3	7.0	-1.0	calme	clair		21	"		0.3	218	
Tlemcen	806	71.2	0.0	9.7	-0.1	S 1	clair		19	"		21.4		
Sidi Bel-Abbes	476												162	
Saida	860	"	"	8.2	+1.4	SE 1	clair		23	6		19.2	97	
Mascara	590	71.9	-0.6	6.0	0.0	calme	d		21	5		17.0	167	
Relizane	72	70.5	-0.2	3.9	-3.6	E 1	Beau		21	2		3.1	65	
Orleansville	112	71.4	+0.2	5.5	-0.7	E 1	clair		20	5		7.6	235	
Tiaret	1023	72.4	"	2.2	"	NNW 1	d		19	"		20.5		
Vialar	889	72.1	-0.2	2.0	+0.5	NW 2	d		15	0		18.3	235	gelée
Médéa	935													
Aumale	905	73.0	-1.0	5.0	+0.1	calme	Beau		16	4		33.4	251	gelée blanche
Fort National	942	71.0	+0.1	9.4	+0.7	calme	clair		14	8		65.4	621	
Tizi-Ouzou	222	72.0	+0.3	6.1	-1.7	E 1	d		19	4		54.0	575	
Bordj Bou Arréridj	915	73.7	+1.2	3.2	+1.7	NNE 2	d		17	2		14.0	227	
Setif	1079	"	"	5.0	+2.0	NW 2	Beau		15	0		40.1	301	
Batna	1044													
Constantine	660											24.4		
Guelma	268											38.5	427	
Tebessa	863	72.2	-1.2	5.0	+3.2	calme	Beau		14	3		34.0	149	
Steppe et Hauts Sahariens														
El Ariocha	1253													
Ain Sefra	1075	71.5	-1.5	5.0	+3.0	SW 1	clair		23	3			119	
Mecheria	1167	72.8	-0.4	"	"	calme	d		21	7		4.0	207	
Géryville	1320	75.1	-1.3	-1.0	-1.0	NNW 3	d		18	3		15.1	203	
Aflou	1426	73.8	-1.1	-3.0	-4.0	SW 1	d		16	0		21.0		
Djelfa	1160	70.0	0.0	-1.0	-1.0	calme	clair		16	-3		9.0	218	gelée
Bou Saada	550	72.2	-0.2	10.2	+1.2	S 1	d		18	7		40.7	155	
M'sila	486													
Barika	484	"	"	7.5	-0.5	NE 1	clair		19	7		6.2	112	
Sahara														
Colomb-Béchar	769	71.4	+2.1	5.2	-1.4	N 1	Couv.		24	5			46	
Laghouat	751	72.3	-0.1	7.5	-0.1	N 1	clair		20	5		5.0	103	
Biskra	125	69.4	-1.9	12.0	+1.0	NNW 3	d		22	10			40	
Touggourt	69	69.6	-1.4	9.8	+0.8	N 1	d		23	6		2.0	55	
El Oued	70	"	"	10.6	+3.2	SW 1	Beau		23	9		10.0	6	
Tozeur	50	67.0	-2.3	11.0	+1.0	calme	Beau		20	10			17	
Ghardaia	526	73.4	-0.8	12.7	+1.6	NW 1	clair		25	8			9	
Ouargla	157	72.6	+0.5	13.3	-3.8	SSW 1	clair		23	5			2	
El Golea	394?	67.0	-1.3	8.0	-1.0	NNE 2	d		24	4				
Beni-Abbes	497?	69.3	+1.2	7.5	-0.2	W 1	Beau		25	7		0.3	39	
Timimoun	294?	70.2	+1.0	8.5	+0.6	E 4	couvert		24	8			8	
Adrar		"	"	8.7	+1.0	SE 1	Couv.		23	7			38	
In Salah		67.6	+0.3	12.0	+0.2	NNE 4	clair		22	11			5	9-14h vent de salle
Ft Flatters		"	"	10.8	-0.2	NNE 2	d		22	8				
Ft Polignac														
Djanet													1	
Tamanrasset		"	"	17.2	+8.2	E 1	clair		22	9			5	
Rabat		65.8	-2.2	11.0	-1.0	SSE 1	nuag.		"	"				

Situation générale et situation en Algérie: Le baromètre a baissé au Nord et à l'Ouest de l'Europe. Une aire dépressionnaire s'étend des Iles Britanniques (Lerwick 745mm) et l'est du continent (Kroff 754mm). La pression est élevée sur la Péninsule Ibérique (Valladolid 775mm) et l'Afrique du Nord (Gafsa 776mm).
En Algérie, ce matin, le ciel est beau ou brumeux et les vents variables et faibles.
La mer est houleuse dans le Nord du bassin et en Corse, belle sur la côte africaine.

Probabilité (valable pour le lendemain): jusqu'à Midi: Variations barométriques faibles en baisse: Ouest bassin. Ouest Afrique du Nord. en hausse: Nord et Est bassin. Est Afrique du Nord. En Algérie, temps beau ou brumeux. Vents variables faibles. température stationnaire.

	ORAN	ALGER	CONSTANTINE
Littoral et Tell	Beau ou brumeux. Vents variables faibles	Beau ou brumeux. Vents variables faibles	Beau ou brumeux. Vents du secteur Ouest faibles ou modérés
Hauts Plateaux	Beau ou brumeux. Vents variables faibles	Beau ou brumeux. Vents variables faibles	Beau ou brumeux. Vents du secteur Ouest faibles ou modérés
Sahara	Beau ou peu nuageux. Vents du secteur Est faibles	Beau temps. Vents de Nord-Est faibles	Beau temps. Vents variables faibles

AVIS AUX PORTS	Golfe du Lion, Baléares	Vents de Nord-Ouest modérés
	Oran, Alger	Vents variables faibles
	Bizerte	Vents du secteur Ouest faibles ou modérés
VENTS EN ALTITUDE	Ouest Algérie	Ouest à Nord 6 à 8
	" Sahara	secteur Est 6 à 8
	Est Algérie	Ouest à Nord 6 à 8
	" Sahara	secteur Nord 6 à 8

Avis aux Agriculteurs

Températures extrêmes		
Stations	Max	Min
Paris	11	7
Nice	"	"
Biarritz	"	"
Strasbourg	"	"

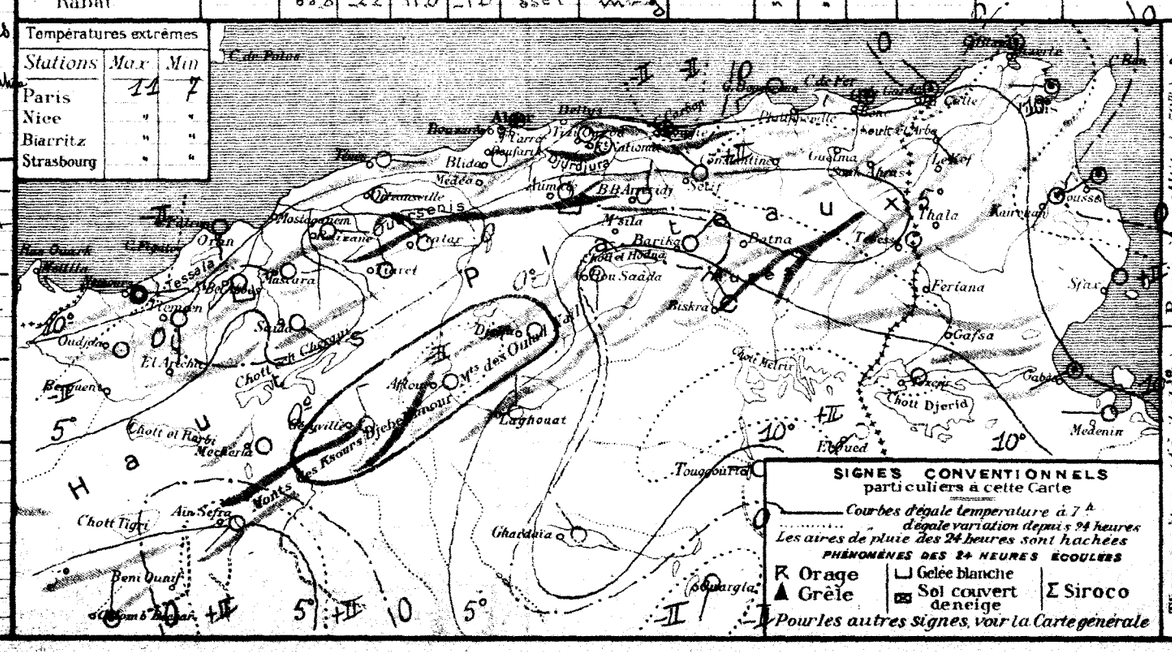

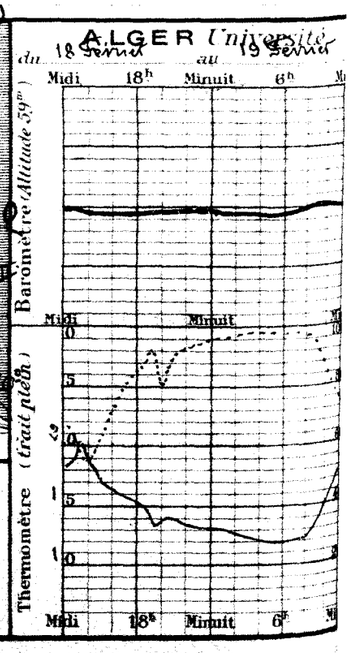

Année N° 51

BULLETIN MÉTÉOROLOGIQUE DE L'ALGÉRIE

Samedi 20 Février 1926 — 7h. Matin

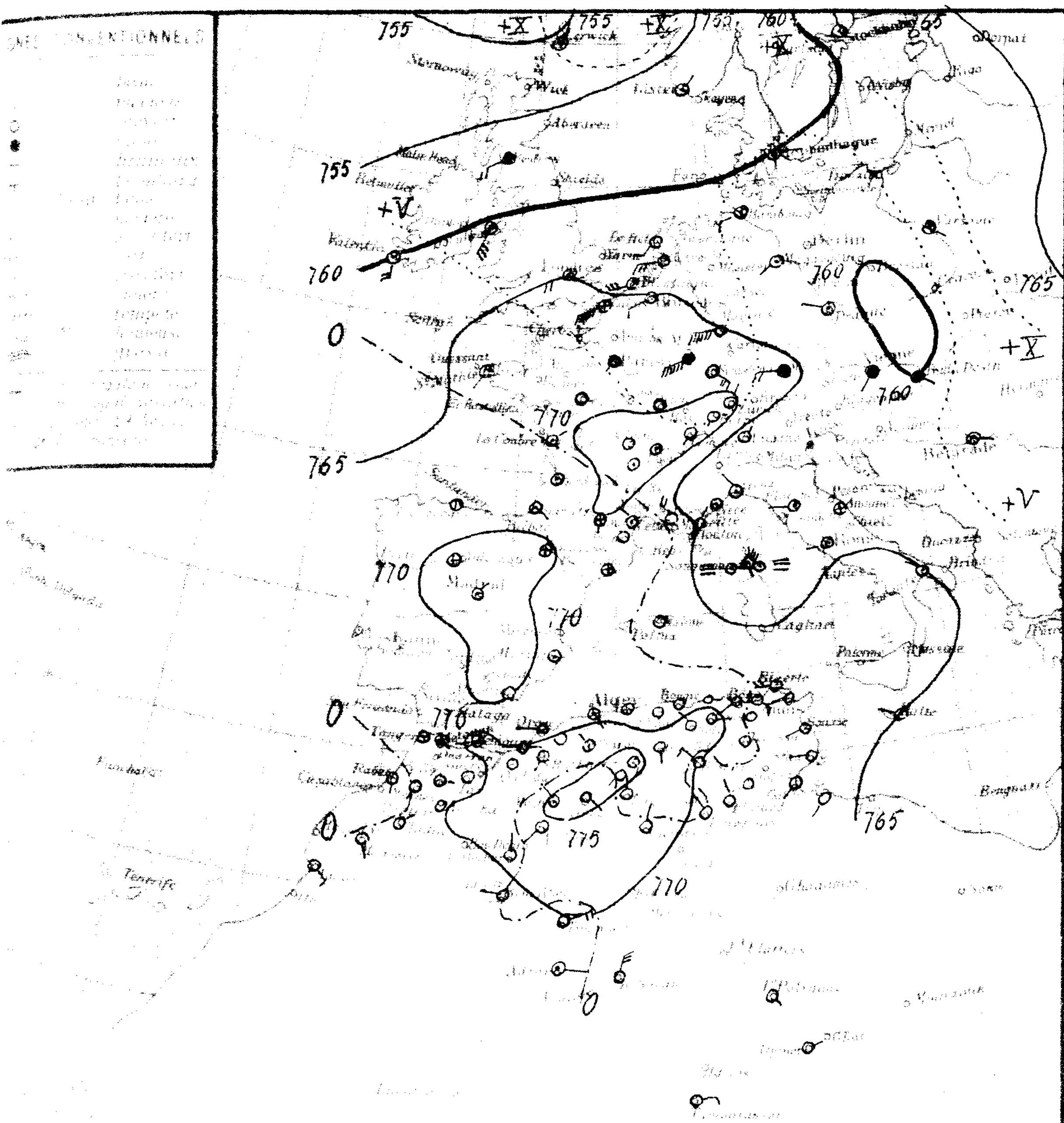

Stations	Altitude en mètres	Pression à 0° et au niveau de la mer, observation	Pression, diff. en 24 h	Température de l'air, observation	Température, diff. en 24 h	Vent, direction et force de 0 à 6	Etat du Ciel	Etat de la Mer	Dans les 24 heures: Températures extrêmes max	min	Pluie en millim.	Pluie du 10 au 20 Février millim.	Pluie du 1er Sept. au 10 Février millim.	Phénomènes
Littoral														
Nemours	4	70.0	-1.0	10.0	-0.5	E 2	couvert	Belle	25	6		3.0	182	
Beni Saf	3													
Oran	53												234	
Mostaganem	26											5.0		
Ténès Sémaphore	59	68.4	-1.8	14.8	+3.2	SSE 2	nuag'	Belle	17	11				
Blida	267	69.8	-1.4	13.0	+2.6	calme	d		21	11		29.0	428	
Bouzaréa	344	68.3	-1.7	14.8	+2.4	SSW 1	clair		17	11		20.4	511	
Alger	59	68.8	-1.8	12.0	+0.5	calme	clair	Calme	19	12		16.1	450	
Maison-Carrée	48	69.3	-1.9	7.1	-1.6	SW 1	Beau		17	5		21.3	418	
Bougie	9	70.5	-1.8	14.0	+4.0	calme	clair	Calme	20	11		25.0	745	
Philippeville	47	69.5	"	8.7	"	E 1	d	Belle	16	8				
Cap de Garde	161	69.3	-0.8	14.3	+1.6	SW 2	Beau	Agitée	19	9		48.1	386	
La Calle	10	"	"	12.0	+1.6	SE 5	clair					87.7	481	
Bizerte	9													
Tunis	36	66.9	-0.4	11.3	-1.7	WSW 2	clair		18	9		36.8	326	
Sfax	8	66.9	-0.1	11.0	0.0	W 2	d	Agitée	19	11		0.7	117	
Tell et Hautes Plaines														
Oudjda	580	70.3	-1.0	6.0	-1.0	calme	clair		24	5		0.3	218	
Tlemcen	806	70.4	-0.8	9.0	-0.7	S 1	d		22	"		21.4		
Sidi Bel Abbès	476	70.4	-1.6	7.4	+2.2	SW 1	Beau		22			16.4	162	gelée blanche
Saïda	[illegible]	"		10.8	+2.6	S 1	clair		26	8		19.2	97	
Mascara	590	68.8	-3.1	8.0	+2.0	calme	d		23	7		17.0	167	
Relizane	73	69.4	-1.1	6.1	+3.2	SE 1	Beau		23	6		3.1	65	
Orléansville	112	70.1	-1.3	6.0	+0.7	E 1	clair		21	6		7.6	235	
Tiaret	1026	72.0	-0.4	3.4	+1.2	NW 1	nuag'		21	7		20.5		
Vialar	880	72.8	-0.3	2.3	+0.3	calme	clair		20	1		18.3	235	gelée blanche
Médéa	[illegible]													
Aumale	865	73.0	0.0	5.0	+1.0	calme	clair		17	5		33.4	251	
Fort National	942	68.9	-2.1	13.0	+4.6	calme	d		17	11		66.4	621	
Tizi-Ouzou	222	70.2	-1.3	7.4	+1.3	E 1	d		21	6		54.0	575	
Bordj Bou Arreridj	915	72.4	-1.3	2.5	-0.7	N 1	d		21	2		16.0	227	
Sétif	1070	73.1	"	7.4	+2.4	NW 1	d		17	8		40.1	301	
Batna	1044													
Constantine	[illegible]	73.4	-0.2	5.5	+1.2	SE 2	clair		16	4		24.4		
Guelma	208	71.5	"	3.8	"	Calme	Beau		18	3		38.5	427	
Tébessa	[illegible]	71.9	-0.3	6.2	+0.6	calme	clair		14	4		84.0	149	
Steppes et Hts Sahara														
El Aricha	[illegible]													
Aïn Sefra	1075	71.5	+0.2	3.5	-1.5	SW 1	Beau		23	1			119	
Mécheria	1167	75.1	+2.3	2.7	"	NW 1	nuag'		21	"		4.0	207	
Géryville	1320	75.5	+0.4	-3.1	-2.1	SE 2	couvert		19	-3		15.1	203	
Aflou	1426					SW 1	clair		17	"		21.0		
Djelfa	1160	76.0	0.0	-0.2	+1.4	calme	d		16	-4		9.0	218	gelée.
Bou Saada	550	71.8	-0.4	10.6	+0.4	S 2	d		20	6		40.7	155	
M'sila	460													
Barika	464	"	"	9.0	+1.5	NW 2	clair		20	8		6.2	112	
Sahara														
Colomb Béchar	[illegible]	71.5	-0.9	6.3	+1.0	N 2	clair		25	5			46	
Laghouat	751	72.1	-0.2	5.2	-0.3	N 1	Beau		22	5		5.0	103	
Biskra	125	69.8	+0.4	14.7	+1.7	NW 3	clair		25	9			40	
Touggourt	[illegible]	69.5	-0.1	9.2	-0.6	NW 1	d		25	6		2.0	33	
El Oued	[illegible]	"	"	6.6	-4.0	NNW 1	Beau		24	5		10.0	6	
Tozeur	50	68.0	+1.0	8.0	-3.0	calme	d		29	8			17	
Ghardaïa	526	73.6	+0.2	11.1	-1.6	NNE 1	d		28	8			3	
Ouargla	157												2	
El Goléa	394													
Beni-Abbès	497	69.3	0.0	6.7	-1.1	W 1	clair		25	6		0.3	39	
Timimoun	284	69.0	-1.7	8.4	+0.4	ENE 4	couvert		24	7			8	
Adrar		"	"	8.0	-0.7	E 2	T. nuag'		28	7			38	
In Salah		68.2	+0.6	13.5	+1.5	NNE 5	clair		23	12			5	
Ft Flatters														
Ft Polignac														
Djanet		"	"	11.2	"	ENE 1	Beau		30	8			1	
Tamanrasset		"	"	11.2	0.0	E 3	d		22	10			5	
Rabat		67.6	+1.8	12.0	+1.0	S 1	d		"	-				

Situation générale et situation en Algérie — Le baromètre a baissé sur la Péninsule ibérique, le Maroc et l'Algérie – La pression est élevée sur l'Ouest de l'Europe (Valladolid 772mm) et l'Afrique du Nord (Djelfa 776mm) – Elle est basse au Nord et au Centre de l'Europe (Lerwick 755mm – Vienne 760mm) –

En Algérie, ce matin, le ciel est beau ou brumeux – Les vents sont faibles et variables.

La mer est houleuse en Corse, belle ou peu agitée ailleurs.

Probabilités valables jusqu'à ce soir — Jusqu'à Midi : Baisse barométrique : Nord bassin méditerranéen – Est Afrique du Nord – Hausse : Ouest Afrique du Nord – Ouest bassin – En Algérie, à l'Ouest : temps brumeux à nuageux – Vents de Sud-Ouest à Ouest modérés – Température en baisse – A l'Est : temps beau à brumeux – Vents de Sud à Sud-Ouest faibles – Température supérieure à la normale –

	ORAN	ALGER	CONSTANTINE
Littoral et Tell	Brumeux à nuageux. Vents de Sud-Ouest à Ouest modérés	Brumeux. Vents de Sud-Ouest faibles à modérés	Beau à brumeux. Vents de Sud à Sud-Ouest faibles.
Hauts Plateaux	Brumeux à nuageux. Vents de Sud-Ouest à Ouest modérés	Brumeux. Vents de Sud-Ouest faibles à modérés	Beau à brumeux. Vents de Sud à Sud-Ouest faibles
Sahara	Beau temps. Vents de Nord à Est faibles ou modérés	Beau temps. Vents de Nord à Est faibles ou modérés	Beau temps. Vents variables faibles

État de la mer — Golfe du Lion : Vents du secteur Ouest faibles
Baléares : Vents variables faibles
Oran : Vents de Sud-Ouest à Ouest modérés
Alger : Vents de Sud-Ouest faibles à modérés
Bizerte : Vents de Sud à Sud-Ouest faibles

Vents en altitude — Ouest Algérie : Sud-Ouest à Ouest 8 à 10m
Ouest Sahara : Est à Sud 8 à 10m
Est Algérie : Sud-Ouest à Ouest 6 à 8m
Est Sahara : Est à Sud 6 à 8m

Avis aux Agriculteurs

Temperatures extrêmes: Stations	Max	Min
	12	10
Paris		
Nice	"	"
Biarritz	"	"
Strasbourg	"	"

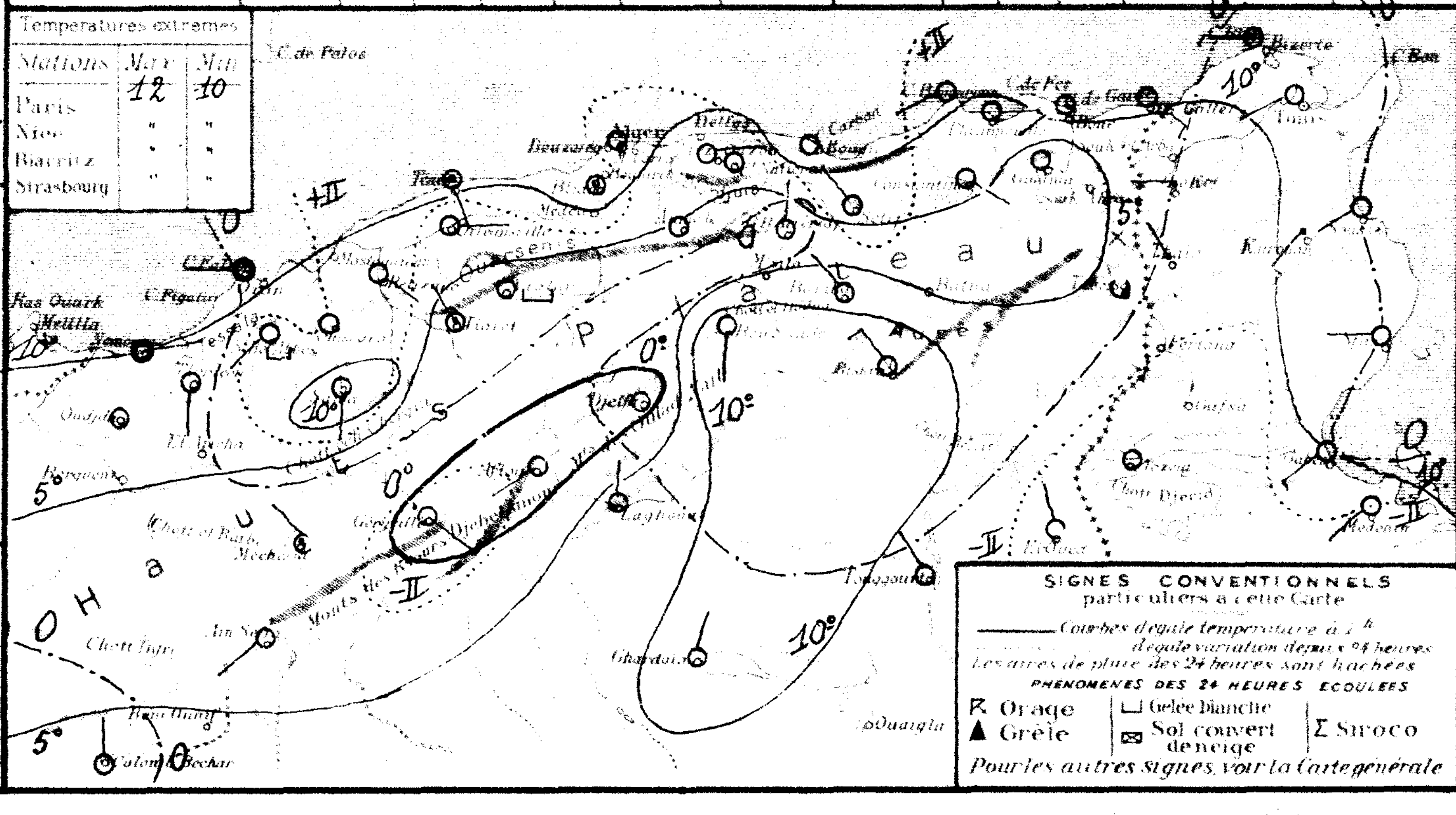

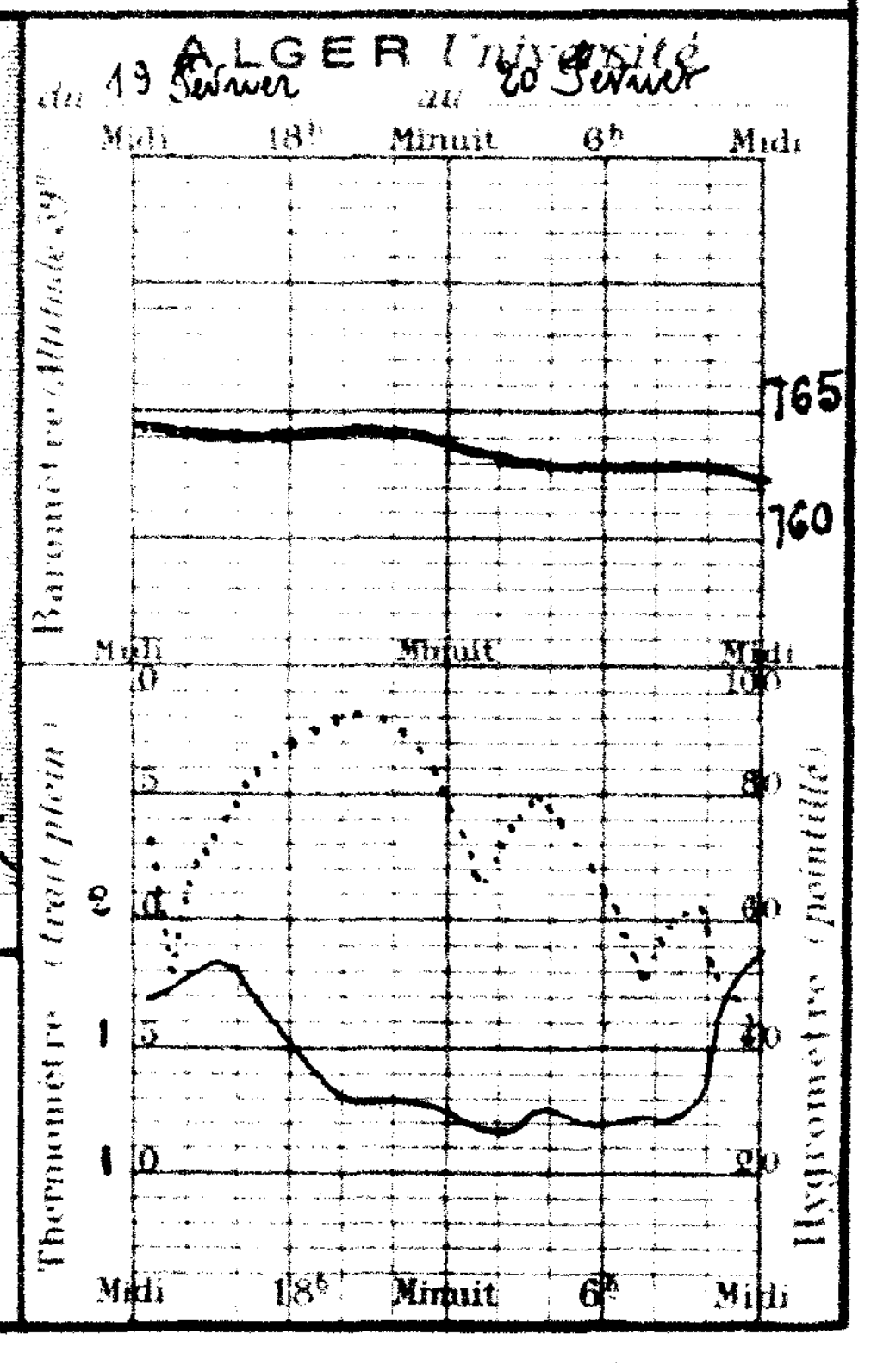

51e Année N° 52

BULLETIN MÉTÉOROLOGIQUE DE L'ALGÉRIE

Dimanche 21 Février 1926 — 7 h. Matin

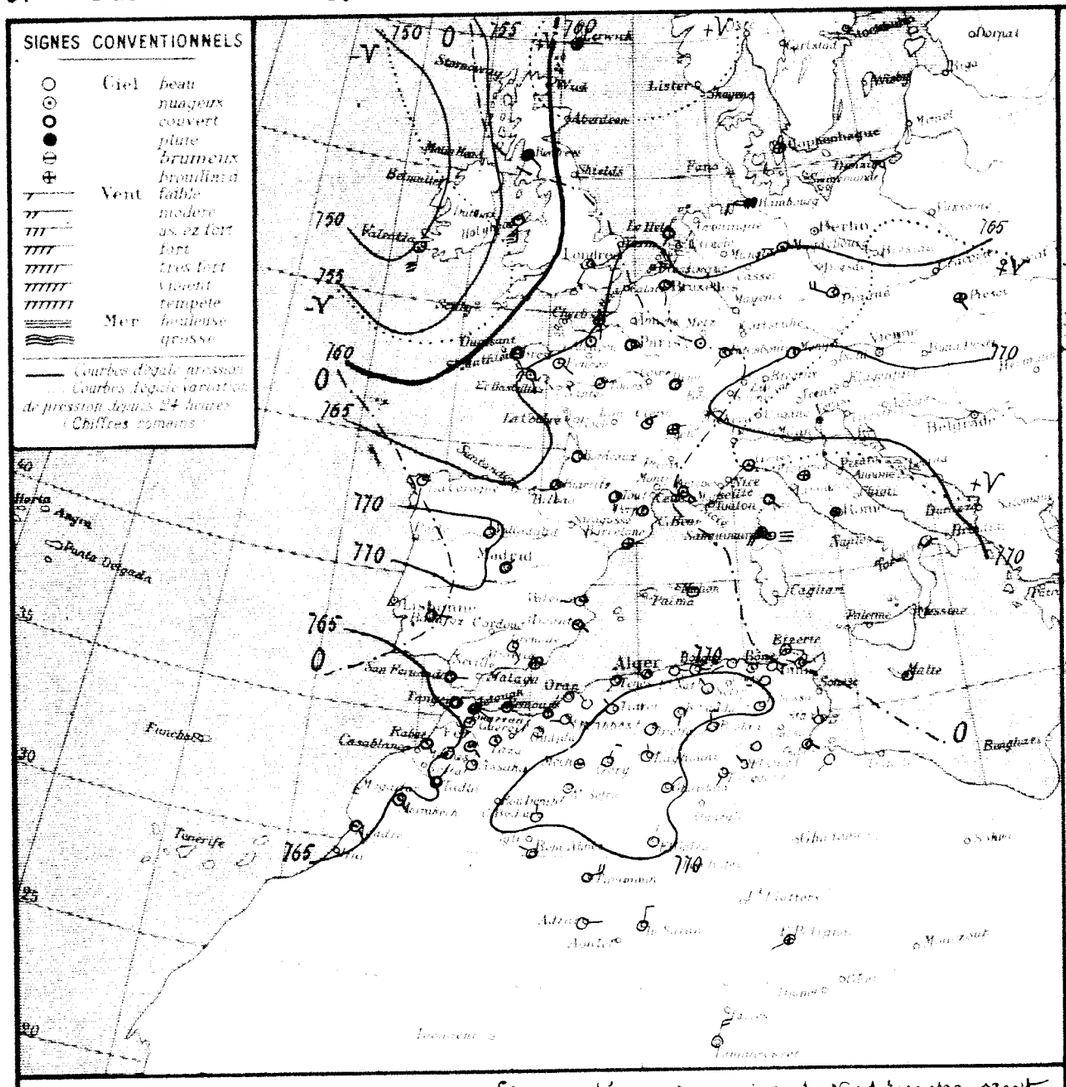

STATIONS	Altitude en mètres	Pression à 0° et au niveau de la mer — Observation	Pression — diff. en 24 h	Température de l'air — Observation	Température — diff. en 24 h	Vent Direction et force de 0 à 9	Etat du Ciel	Etat de la Mer	Dans les 24 heures — Températures extrêmes — max	min	Pluie en millim.	Pluie du 20 au 21 Février millim.	Pluie du 1er Sept. au 20 Février millim.	PHÉNOMÈNES
Littoral														
Nemours	4	68.0	-2.0	11.0	+1.0	NE 2	couvert	Belle	25	6			135	
Beni Saf	3												234	
Oran	53													
Mostaganem	26	67.0	"	13.6	"	E 3	clair	Belle	20	8				
Teniet Sen nafphone	59	68.2	-0.2	12.6	-2.2	SW 1	d	Belle	17	12				
Blida	267	68.4	-1.4	13.2	+0.2	calme	brum		22	12			457	
Bouzarea	344	67.1	-1.8	15.5	+3.5	SSW 1	clair		19	13			531	
Alger	59	67.7	-1.1	11.5	-0.5	calme	d	calme	17	11			466	
Maison Carrée	48	67.9	-1.4	6.9	-0.2	SW 1	d		20	6			439	
Bougie	9	68.5	-1.6	13.5	-0.5	calme	clair	calme	24	10			770	
Philippeville	47	69.3	-0.2	10.3	+1.6	WSW 2	d	Belle	19	7				
Cap de Garde	161	68.9	-0.4	14.2	-0.1	S 3	brumeux	Belle	22	10			434	
La Calle	10	"	"	12.0	0.0	SE 1	clair	Belle	21	10			569	
Bizerte	"													
Tunis	36	68.8	+1.3	7.2	-3.5	WNW 2	brumeux		20	6			363	
Sfax	8	66.1	-0.8	11.0	0.0	N 1	clair	calme	23	10			118	
Hauts Plateaux														
Oudjda	580	68.4	-1.9	6.0	0.0	calme	d		26	4			218	
Tlemcen	806	68.3	-2.1	11.0	+2.0	S 1	d		23	"				
Sidi Bel Abbès	470	68.5	-1.9	9.8	+2.4	W 1	d		23	"			178	
Saïda	866	"	"	9.8	-1.0	SE 2	d		26	8			116	
Mascara	580	69.5	+0.7	7.6	-0.4	NW 1	d		24	7			184	
Relizane	73	68.0	-1.4	5.8	-0.9	ESE 1	d		23	4			168	
Orleansville	112	68.9	-1.8	5.5	-0.5	E 1	d		23	5			243	
Tiaret	1020	70.4	-1.6	5.3	+1.9	NW 1	d		22	"				
Vialar	850	71.4	-1.4	3.0	+0.7	NW 2	d		21	0			253	
Médéa	935												234	
Aumale	905												686	
Fort National	942												629	
Tizi Ouzou	222	69.2	-1.0	11.0	+3.6	E 1	clair		24	7			343	
Bordj Bou Arreridj	915	70.2	-1.6	4.2	+1.7	N 1	brum		23	4			341	
Setif	1079	72.8	-0.3	9.9	+2.4	NW 1	d		20	8				
Batna	1044													
Constantine	660												466	
Guelma	269	69.1	-2.4	9.2	"	calme	clair		20	4			183	
Tebessa	860	71.8	-0.1	5.0	-1.2	calme	d		18	4				
Sahara														
El Ariocha	1250													
Ain Sefra	1075	72.9	+1.4	5.1	+1.6	SW 1	clair		23	1			119	
Mecheria	1167	71.9	-3.2	6.9	+4.2	calme	brumeux		22	5			211	
Géryville	1320	73.3	-2.2	0.0	+3.1	NNE 3	clair		21	-3			218	
Aflou	1426	71.5	"	1.0	"	SW 1	d		19	-1				
Djelfa	1180	73.0	-1.0	-1.4	-1.2	calme	d		18	-3			227	
Bou Saada	550	73.8	+2.0	11.0	+0.4	SSW 1	d		20	7			196	
M'sila	406													
Biskra	484	"	"	11.5	+2.5	N 2	clair		23	7			118	
Colomb Béchar	769	70.1	-1.4	4.8	-1.5	N 1	clair		25	4			46	
Laghouat	751	70.6	-1.5	7.0	+1.8	N 1	d		22	5			108	
Biskra	125	68.8	-1.0	13.3	-1.1	N 3	brum		26	10			40	
Touggourt	69	68.7	-0.8	9.8	+0.6	SW 1	clair		25	6			35	
El Oued	70	"	"	8.0	+1.4	NW 1	brum		23	7			16	
Tozeur	50	67.0	-1.0	9.0	+1.0	calme	brum		24	8			17	
Ghardaïa	526	70.8	-2.8	10.3	-0.8	NE 1	d		27	7			9	
Ouargla	157												2	
El Goléa	394													
Beni-Abbès	497	68.1	-1.2	5.0	-1.7	WNW 1	clair		21	0			3.9	
Timimoun	244	68.3	-0.7	6.5	-1.5	ENE 1	couvert		24	6			8	
Adrar		"	"	7.3	-0.7	E 2	clair		29	6			38	
In Salah													5	
Ft Flatters														
Ft Polignac														
Djanet													1	
Tamanrasset													5	
Rabat														

Situation générale et situation en Algérie — L'aire dépressionnaire de Nord Europe s'est creusée à l'Ouest (Valentia 750 m/m) (Valladolid 771 m/m) et en Afrique du Nord (Djelfa 775 m/m). La pression est élevée au Sud du continent. En Algérie, ce matin, le ciel est beau ou brumeux et les vents variables faibles. La mer est houleuse à Cap Bougaroni, belle ou peu agitée ailleurs.

Probabilité (valable pour la journée) — jusqu'à ce soir : Hausse barométrique : Bassin méditerranéen. — Baisse : Nord Afrique. En Algérie, temps brumeux. Vents variables faibles. Température stationnaire.

	ORAN	ALGER	CONSTANTINE
Littoral et Tell	Brumeux. Vents variables faibles.	Brumeux Vents variables faibles	Brumeux Vents variables faibles.
Hauts Plateaux	Brumeux. Vents variables faibles	Brumeux Vents variables faibles	Brumeux Vents variables faibles
Sahara	Nuageux. Vents du secteur Est faibles ou modérés.	Beau temps Vents de Nord Est faibles.	Beau temps Vents de Nord Est faibles.

AVIS AUX PORTS — Golfe du Lion, Baléares : Vents du secteur Nord faibles. Oran, Alger, Bizerte : Vents variables faibles.

VENTS EN ALTITUDE — Ouest Algérie ; " Sahara ; Est Algérie ; " Sahara

Avis aux Agriculteurs

Températures extrêmes

Stations	Max	Min
Paris	12	2
Nice	"	"
Biarritz	"	"
Strasbourg	"	"

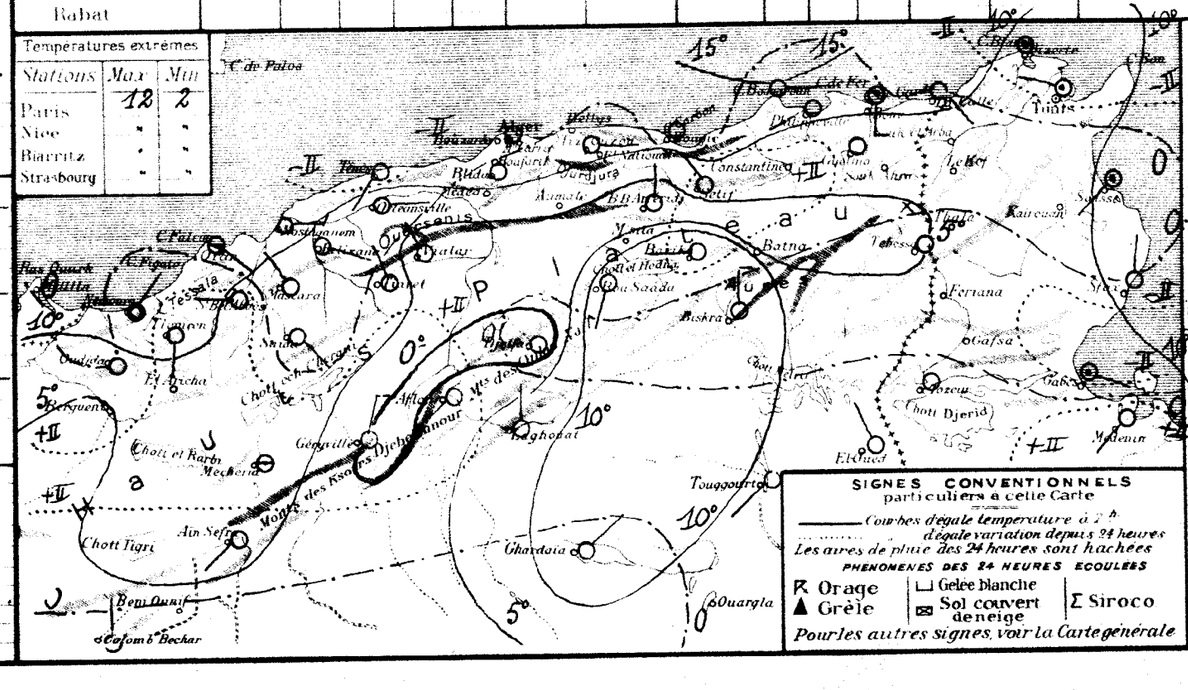

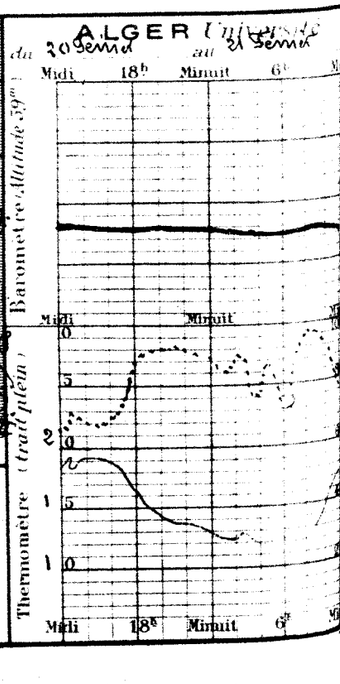

51e Année N° 53

BULLETIN MÉTÉOROLOGIQUE DE L'ALGÉRIE

Lundi 22 Février 1926 — 7h. Matin

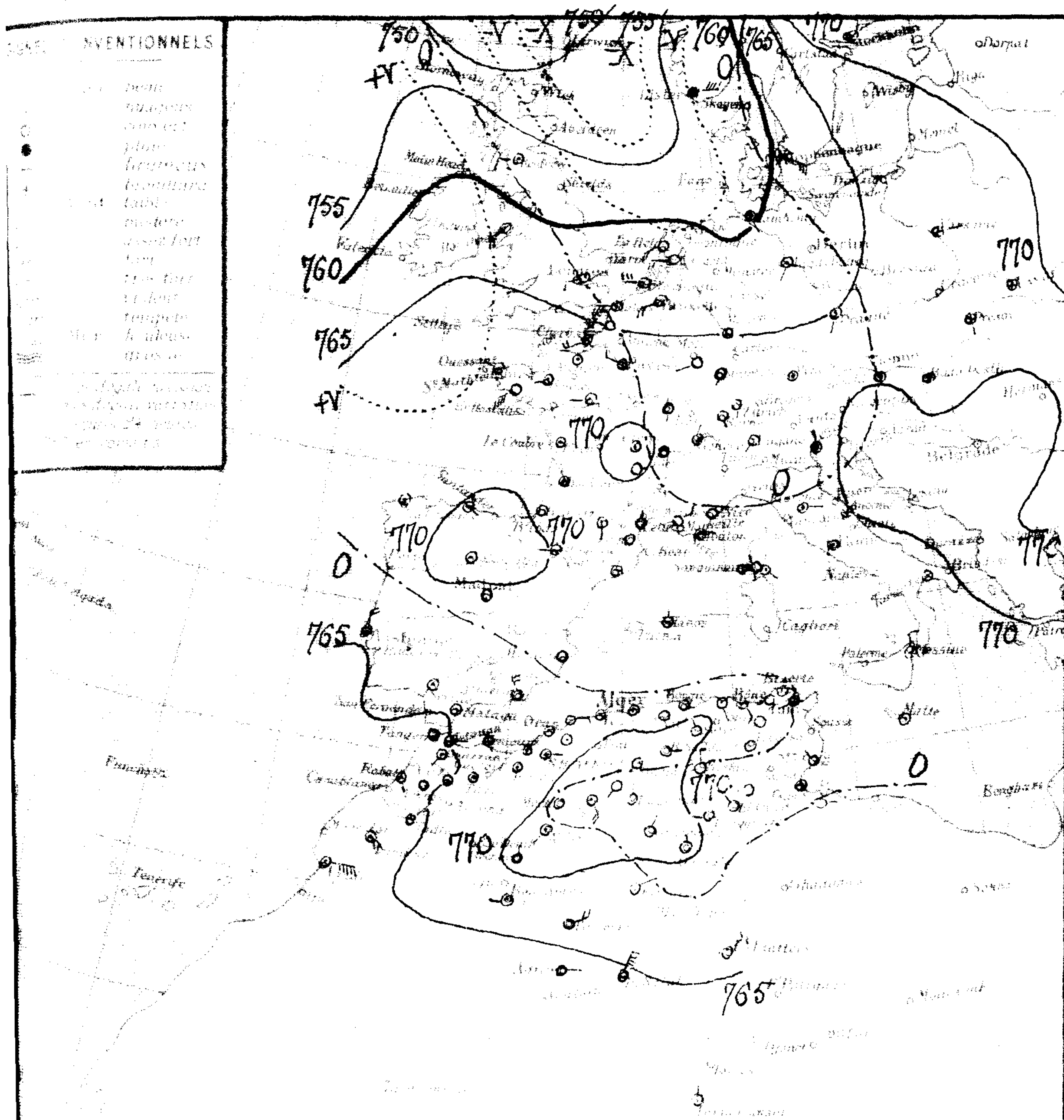

Région	Stations	Altitude en mètres	Pression à 0° et au niveau de la mer, observation	Pression, diff. en 24h	Température de l'air, observation	Température, diff. en 24h	Vent, Direction et force de 0 à 9	Etat du Ciel	Etat de la Mer	Dans les 24 heures, Températures extrêmes, max.	min.	Pluie en millim.	Pluie du 20 au 22 Février, millim.	Pluie du 1er Septembre au 20 Février, millim.	Phénomènes
Littoral	Nemours	4	67.0	-1.0	11.0	0.0	NE 1	T. nuag.	T. Belle	25	7			185	
	Beni Saf	3													
	Oran	53												234	
	Mostaganem	26	66.8	-0.2	16.2	+1.6	E 3	Beau	Belle	22	8				
	Ténès Sém. phare	39	67.6	-0.6	15.8	+3.2	NE 1	nuag.	T. Belle	21	12				
	Blida	267	67.0	-1.4	15.0	-0.2	calme	d		"	6			457	
	Bouzaréa	344	66.3	-0.8	18.1	+2.6	SW 1	Beau		19	14			551	
	Alger	59	66.7	-1.0	13.3	+1.8	calme	nuag.	Calme	17	10			466	
	Maison Carrée	48	67.3	-0.6	7.8	+0.9	Calme	Beau		18	6			439	
	Bougie	9	68.6	-0.3	15.0	+1.5	Calme	clair	Calme	22	11			770	
	Philippeville	47	68.3	-1.0	13.0	+2.7	SSE 2	E nuag.	Belle	24	10				
	Cap de Garde	161	68.2	-0.7	12.3	-1.9	SE 3	nuag.	Belle	23	10			434	
	La Calle	10	"	"	12.0	0.0	WSW 1	clair	Calme	20	9			569	
	Bizerte	9													
	Tunis	66	68.7	+0.5	7.8	0.0	WSW 1	brouill.d		20	4			363	
	Sfax	6	67.5	+1.4	8.8	-0.2	NW 1	clair	Agitée	22	8			118	
Tell et Hautes Plaines	Oudjda	580	65.5	-2.9	2.0	+2.0	calme	E nuag.		28	9			218	
	Tlemcen	806	68.0	-0.5	10.2	-0.8	S 3	d		25					
	Sidi Bel Abbès	470	68.4	-0.1	8.8	-1.0	E 1	brumt		26	5			178	
	Saïda	900	"	"	9.4	-0.4	ESE 1	Beau		25	8			116	
	Mascara	590	68.7	-0.8	11.0	+5.4	calme	nuag.		26	10			184	
	Relizane	73	66.9	-1.1	6.7	+1.5	N 1	E nuag.		26	3			68	
	Orléansville	112	67.8	-1.1	6.8	+1.3	SE 1	Beau		24	7			243	
	Tiaret	1025													
	Vialar	950	70.3	-1.1	7.0	+4.0	calme	E nuag.		22	5			255	
	Médéa	[illegible]													
	Aumale	[illegible]	72.0	"	9.0	"	calme	clair		23				284	
	Fort National	942	67.3	"	16.0	"	calme	Beau		21	15			686	
	Tizi-Ouzou	222	68.9	-0.2	10.0	-1.0	E 1	nuag.		25	7			629	
	Bordj Bou Arreridj	915	71.0	+0.2	9.6	+5.4	ENE 2	clair		22	4			245	
	Sétif	1079	70.8	-2.0	5.5	-4.3	NNW 1	Beau		24	4			341	
	Batna	1044													
	Constantine	660													
	Guelma	[illegible]	68.9	-0.2	10.3	+1.1	calme	clair		25	4			466	
	Tébessa	860	71.8	0.0	5.4	+0.4	calme	d		21	3			183	
Steppes et Hauts Plateaux	El Aricha	1273													
	Aïn Sefra	1075	70.2	-2.7	3.0	-2.1	SW 1	nuag.		23	0			119	
	Mécheria	1157	72.1	+0.2	"	"	Calme	Beau		21	6			211	
	Géryville	1320	72.5	-0.8	-0.8	-0.8	SSE 4	E nuag.		21	-3			218	
	Aflou	1420	72.1	-0.6	"	"	SW 1	clair		20	-1				
	Djelfa	1160	75.0	0.0	-0.3	+1.1	Calme	d		21	-1			227	
	Bou Saâda	550	71.3	-2.5	11.2	+0.2	E 1	Beau		20	6			196	
	M'sila	480													
	Barika	484	71.6	"	9.0	-2.5	N 2	clair		25	7			118	
Sahara	Colomb Béchar	769	71.2	+1.1	6.3	+1.5	N 1	couvert		23	4			46	
	Laghouat	751	71.6	+1.0	4.6	-2.4	N 1	Beau		22	5			108	
	Biskra	125	68.9	+0.1	10.0	-3.3	N 3	clair		27	9			40	
	Touggourt	69	69.2	+0.5	9.6	-0.2	W 1	d		26	5			35	
	El Oued	70	"	"	9.0	+1.0	NW 1	Beau		26	6			16	
	Tozeur	50	68.4	+1.4	8.0	-1.0	calme	d		24	7			17	
	Ghardaïa	526	72.8	+2.0	9.7	-0.6	NNE 1	d		28	7			9	
	Ouargla	157	70.4	+0.8	9.8	+3.1	N 1	clair		25	5				
	El Goléa	394	68.6	-2.1	13.5	+8.8	ENE 2	d		24	5				
	Beni Abbès	495	66.7	-1.4	3.1	+0.1	W 1	E nuag.		24	5			39	
	Timimoun	294	66.7	-1.6	7.7	+1.2	ENE 4	couvert		25	7			8	
	Adrar		"	"	10.0	+2.7	E 2	d		29	9			38	
	In Salah		64.4	-0.8	14.0	-0.8	NNE 5	Beau		30	14			5	
	Ft Flatters		"	"	11.4	+1.9	NE 3	clair		26	9				
	Ft Polignac														
	Djanet													1	
	Tamanrasset		"	"	11.1	-2.0	N 1	clair		25	8			5	
	Rabat		62.8	-1.6	11.0	0.0	SSE 1	nuag.							

Situation générale et situation en Algérie. Le baromètre a baissé sur le Nord de l'Europe où s'étend une dépression (Iles Féroë 745mm) et sur l'Afrique du Nord où un autre minimum est à l'Ouest du Maroc (Agadir 761mm). La pression est élevée sur l'Europe continentale (Varna - Clermont 771mm - Valladolid 772mm) et en Algérie. Ennine (Djelfa 775mm). En Algérie, ce matin, le ciel est beau ou brumeux. Les vents variables et faibles.

La mer est belle ou peu agitée

Probabilités pour la journée. Jusqu'à Midi : Baisse barométrique : Ouest bassin méditerranéen - Ouest Afrique du Nord - En Algérie, temps beau ou brumeux vents variables faibles - Température supérieure à la normale.

	ORAN	ALGER	CONSTANTINE
Littoral Tell	Brumeux Vents d'Est à Sud faibles	Beau ou brumeux Vents variables faibles	Beau ou brumeux vents variables faibles
Hauts Plateaux	Brumeux Vents d'Est à Sud faibles	Beau ou brumeux Vents variables faibles	Beau ou brumeux Vents variables faibles
Sahara	Nuageux Vents du secteur Est faibles ou modérés	Beau temps Vents de Nord-est faibles	Beau temps Vents variables faibles

Golfe du Lion, Baléares } Vents du secteur Nord faibles
Oran Vents d'Est à Sud faibles
Alger, Bizerte } Vents variables faibles

Vents en altitude: Ouest Algérie, Sahara } Est à Sud 6 à 8m — Est Algérie secteur Sud 4 à 6m — Sahara secteur Est 4 à 6m

Avis aux Agriculteurs

Températures extrêmes		
Stations	Max	Min
Paris	15	9
Nice	"	"
Biarritz	"	"
Strasbourg	"	"

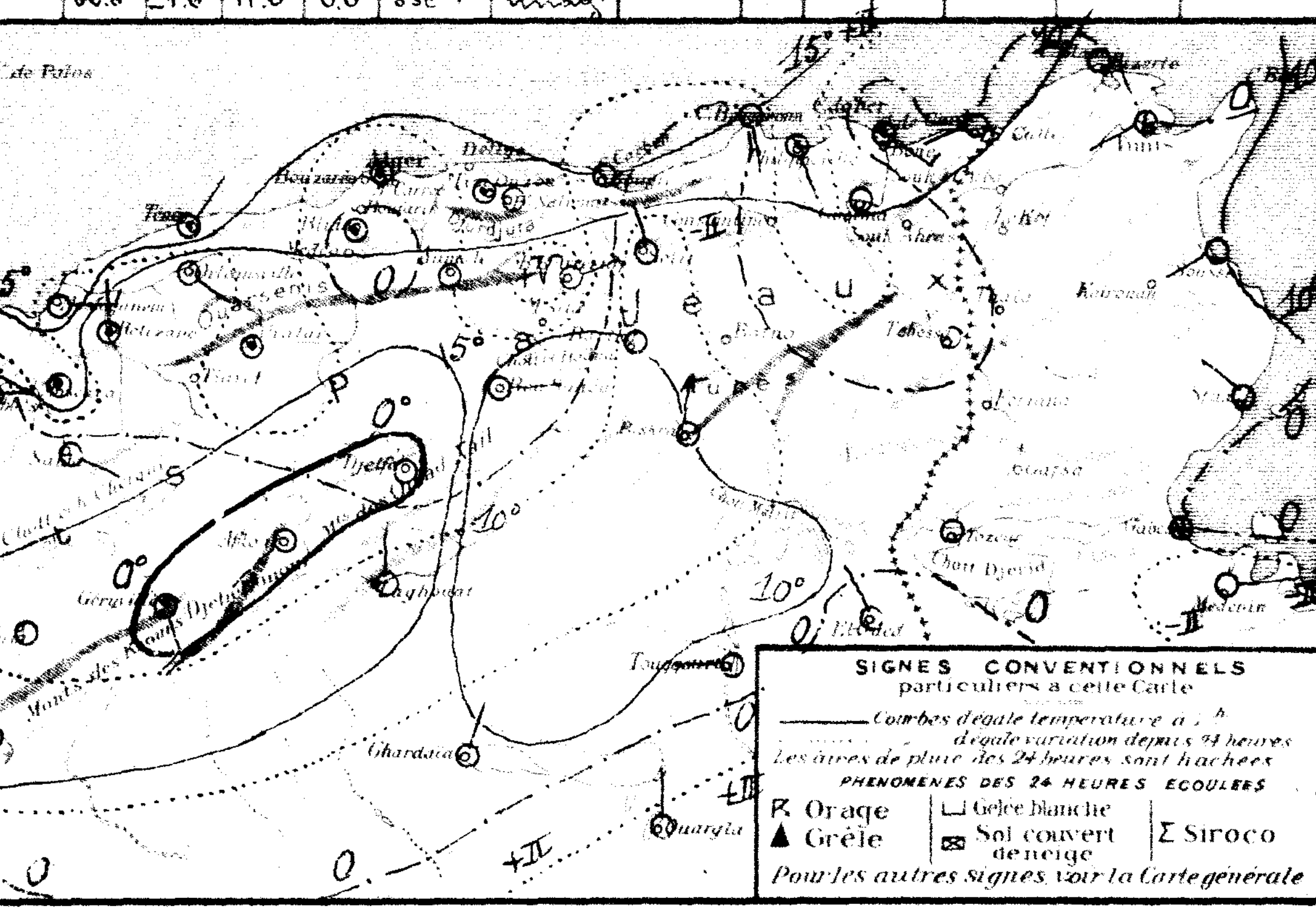

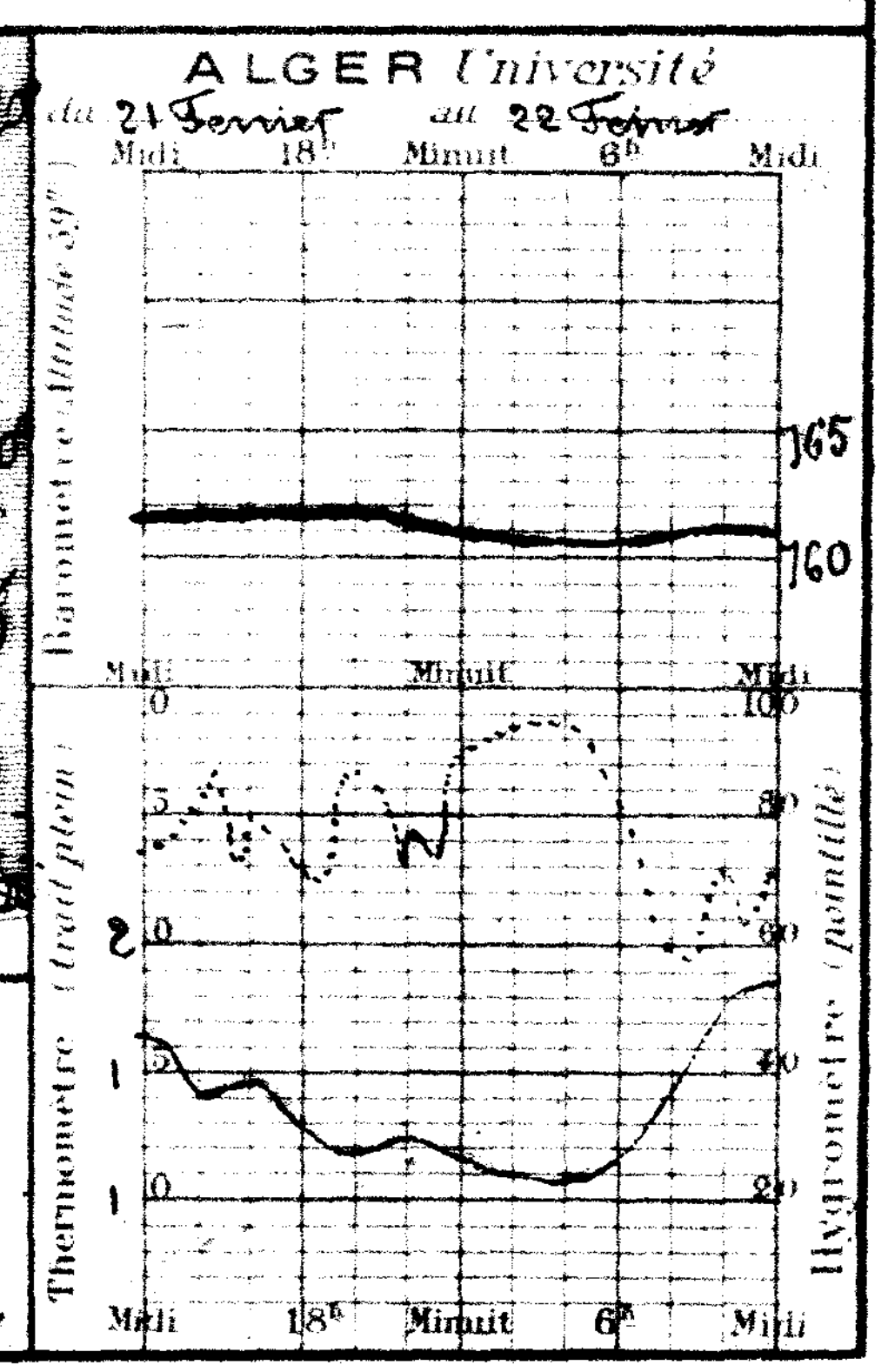

BULLETIN MÉTÉOROLOGIQUE DE L'ALGÉRIE

Année N° 54 — Mardi 23 Février 1926 — 7h. Matin

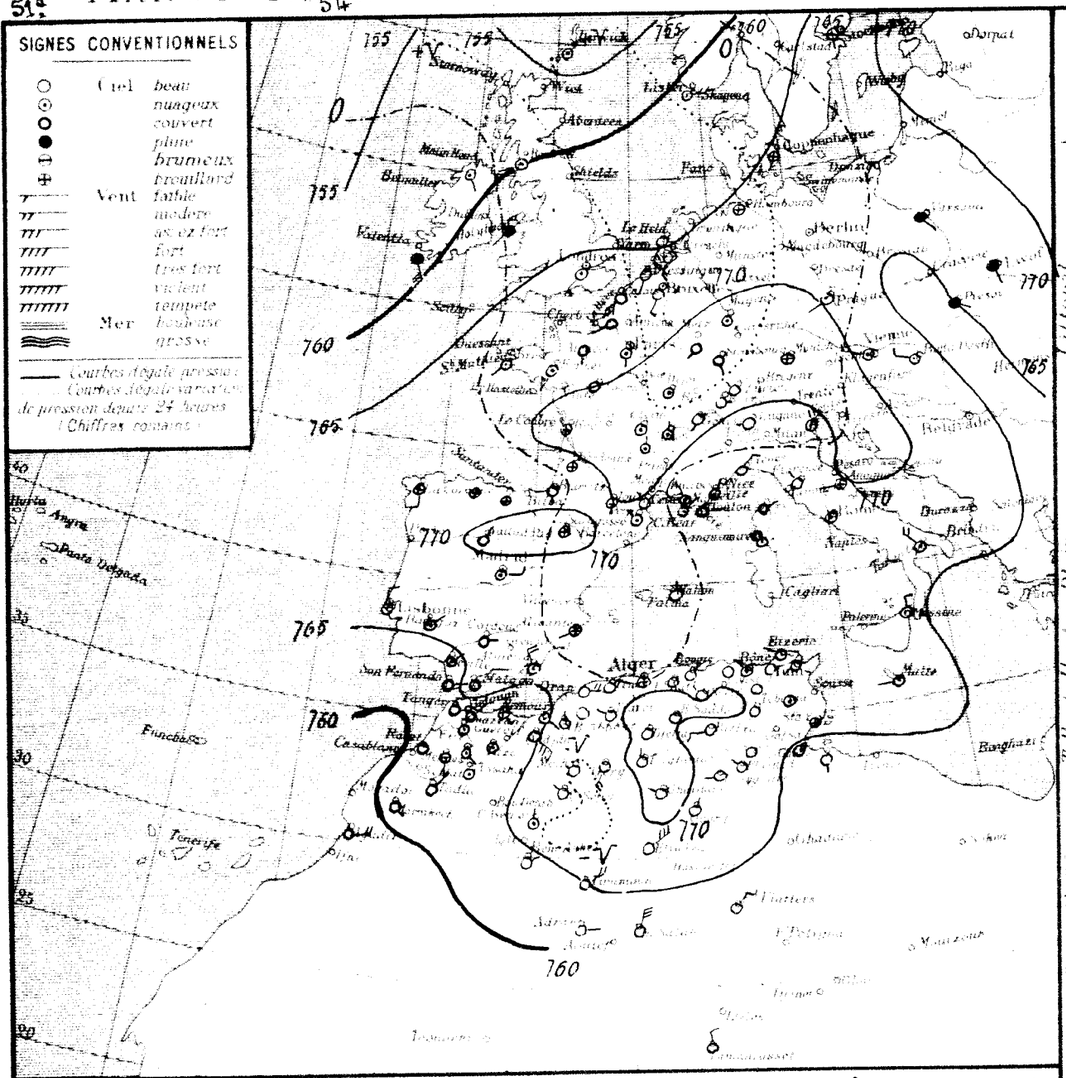

Situation générale et situation en Algérie. Le baromètre a baissé sur la mer du Nord et la France et baissé partout ailleurs. Des dépressions stationnent au Nord de l'Europe (Islande 744mm) et à l'Ouest du Maroc (Agadir 758mm) et des pressions élevées sur le continent et sur l'Afrique du Nord (Clermont 773mm – Djelfa 774mm).
En Algérie, ce matin, le ciel est beau ou brumeux et les vents variables et faibles.
La mer est belle ou peu agitée

Probabilité (valeur pour le lendemain) jusqu'à Midi : Baisse barométrique : Bassin méditerranéen – Nord Afrique – En Algérie, temps beau ou brumeux – Vents du secteur Sud faibles ou modérés à l'Ouest, variables faibles à l'Est – Température en hausse.

	ORAN	ALGER	CONSTANTINE
Littoral et Tell	Beau ou brumeux Vents du secteur Sud faibles ou modérés	Beau ou brumeux Vents du secteur Sud faibles ou modérés	Beau ou brumeux Vents variables faibles
Hauts Plateaux	Beau ou brumeux Vents du secteur Sud faibles ou modérés	Beau ou brumeux Vents du secteur Sud faibles ou modérés	Beau ou brumeux Vents variables faibles
Sahara	Nuageux Vents d'Est à Sud faibles ou modérés	Beau temps Vents du secteur Est faibles ou modérés	Beau temps Vents de Nord-Est faibles ou modérés

AVIS AUX PORTS
- Golfe du Lion: Vents du secteur Nord faibles
- Baléares: Vents de Nord à Nord-Est faibles
- Oran, Alger: Vents du secteur Sud faibles ou modérés
- Bizerte: Vents variables faibles

VENTS EN ALTITUDE
- Ouest, Algérie: secteur Sud 6 à 8m
- " Sahara: Est à Sud 6 à 8m
- Est, Algérie: Est à Sud 4 à 6m
- " Sahara: secteur Est 4 à 6m

Avis aux Agriculteurs

STATIONS	Altitude en mètres	Observation de 7 heures du matin: Pression à 0° et au niveau de la mer – Observation	diff. en 24h	Température de l'air – Observation	diff. en 24h	Vent Direction et force de 0 à 9	Etat du Ciel	Etat de la Mer	Dans les 24 heures: Températures extrêmes – max	min	Pluie en millim.	Pluie du 20 au 23 Février (millim.)	Pluie du 1er Sept. au 20 Février (millim.)	PHÉNOMÈNES
Nemours	4	65.0	-2.0	15.0	+4.0	SE 2	Cmag.	Agitée	25	7			125	
Beni Saf	4												264	
Oran	53													
Mostaganem	26	66.0	-0.8	17.8	+1.6	E 4	clair	Agitée	23	8				
Tenes Sémaphore	58	66.5	-1.1	14.2	-1.6	NE 2	Beau	Belle	23	11				
Blida	267	67.3	+0.3	14.0	+1.0	calme	mag.		26	13			457	
Bouzarea	344	66.5	+0.2	11.2	+6.9	S 1	Beau		22	11			531	
Alger	59	67.1	+0.4	10.5	-2.8	calme	brouill.	Belle	20	10			466	
Maison Carrée	48	67.3	0.0	10.0	+2.2	calme	clair		20	8			439	
Bougie	9	68.9	+0.3	14.5	-0.5	NE 2	d	Belle	24	10			770	
Philippeville	+7	67.1	-1.2	9.0	+4.0	calme	d	Belle	21	8				
Cap de Garde	161	67.5	-0.7	13.0	+0.7	NW 2	Cmag.	Belle	23	10			434	
La Calle	10	"	"	10.8	-1.2	calme	clair	Calme	21	10			569	
Bizerte	"													
Tunis	36	67.0	-1.7	9.4	+1.6	WSW 1	clair		21	7			363	
Sfax	8	66.1	-1.4	10.4	+1.6	calme	brouill.	Calme	17	8			118	
Oudjda	580	64.5	-1.0	11.0	+3.0	SE 6	couvert		27	10			218	
Tlemcen	806	68.2	-2.8	9.8	-0.4	S 1	Cmag.		23	1			178	
Sidi Bel Abbès	+76	67.1	-1.4	10.6	+1.8	N 1	clair		25	7			116	
Saïda	900	"	"	10.8	+0.8	SE 1	d		26	10			184	
Mascara	590	67.0	-0.8	10.8	-0.2	calme	d		25	7			68	
Relizane	72	66.6	-0.3	7.5	+0.3	E 3	mag.		23	8			243	
Orléansville	112	67.1	-0.7	8.0	+1.2	E 1	clair		23	2				
Tiaret	1023	68.7	+0.1	7.1	-1.8	WNW 1	Beau		20	2			253	
Vialar	959	70.0	-0.3	4.0	-3.0	NE 3	clair							
Médéa	935												284	
Aumale	905	72.0	0.0	6.8	-2.2	calme	clair		21	7			686	
Fort National	942	66.8	-0.5	14.5	-1.5	calme	Beau		22	12			629	
Tizi Ouzou	222	68.2	-0.7	8.9	-1.1	ENE 1	mag.		25	7			245	
Bordj Bou Arréridj	917	71.1	+0.1	8.4	-6.2	N 1	clair		21	3			341	
Setif	1079	69.8	-1.0	9.8	+4.3	NW 1	d		21	7				
Batna	1044								22	5				
Constantine	660	70.5	"	6.4	"	NNW 1	clair		25	5			466	
Guelma	268	68.4	-0.5	8.5	-1.8	calme	d		22	4			183	
Tebessa	861	70.2	-1.6	7.0	+1.6	calme	d							
El Aricha	1273												119	
Aïn Sefra	1075	69.0	-1.2	4.3	+1.3	NW 1	clair		20	8			211	
Mecheria	1167	67.0	-5.1	2.7	"	calme	Beau		23	5			218	
Géryville	1289	68.4	-4.1	7.0	+7.8	SSW 4	d		18	1				
Aflou	1426	70.1	-2.1	0.0		SW 1	clair		17	-2				
Djelfa	1160	74.8	-0.7	-2.6	-2.3	calme	clair		21	-4			227	
Bou Saada	556	70.1	-1.2	11.6	+0.4	calme	d		20	7			196	
M'sila	+86													
Barika	+84	70.3	-1.3	8.0	-1.0	N 2	clair		26	7			118	
Colomb Béchar	769	66.4	-4.8	9.2	+2.9	N 1	Cmag.		22	7			46	
Laghouat	751	70.4	-1.2	5.7	+1.1	N 1	Beau		21	5			108	
Biskra	125	67.7	-1.2	15.0	+5.0	N 3	d		26	10			40	
Touggourt	69	68.5	-0.7	10.4	+0.8	N 1	clair		26	6			35	
El Oued	79	"	"	9.6	+0.6	NW 1	Beau		26	6			16	
Tozeur	50	66.0	-2.4	8.5	+0.5	calme	d		24	8			17	
Ghardaïa	526	71.7	-1.1	10.1	+0.4	WNW 1	clair		26	5			9	
Ouargla	157	69.2	-1.2	10.0	+0.8	NNE 1	clair		25	10				
El Goléa	394	67.0	-1.6	12.6	-0.9	NE 5	d		24	10				
Beni Abbès	+97	63.5	-3.2	10.0	+4.9	ENE 1	d		24	10			59	
Timimoun	294	64.8	-1.9	8.5	+0.8	ENE 4	couvert		25	8			8	
Adrar	"			8.7	-1.3	E 2	clair		30	9			38	
In Salah	"	62.7	-1.7	14.0	+0.0	NNE 5	d		30	15			5	
F. Flatters	"	"	"	12.5	+1.1	NE 3	d		24	7				
C. Polignac													1	
Djanet													5	
Tamanrasset		"	"	13.2	+2.1	N 3	couvert		23	11				
Rabat		69.8	-1.0	10.0	-1.0	calme	Cmag.		"	"				

Stations	Max	Min
Paris	13	3
Nice	"	"
Biarritz	"	"
Strasbourg	"	"

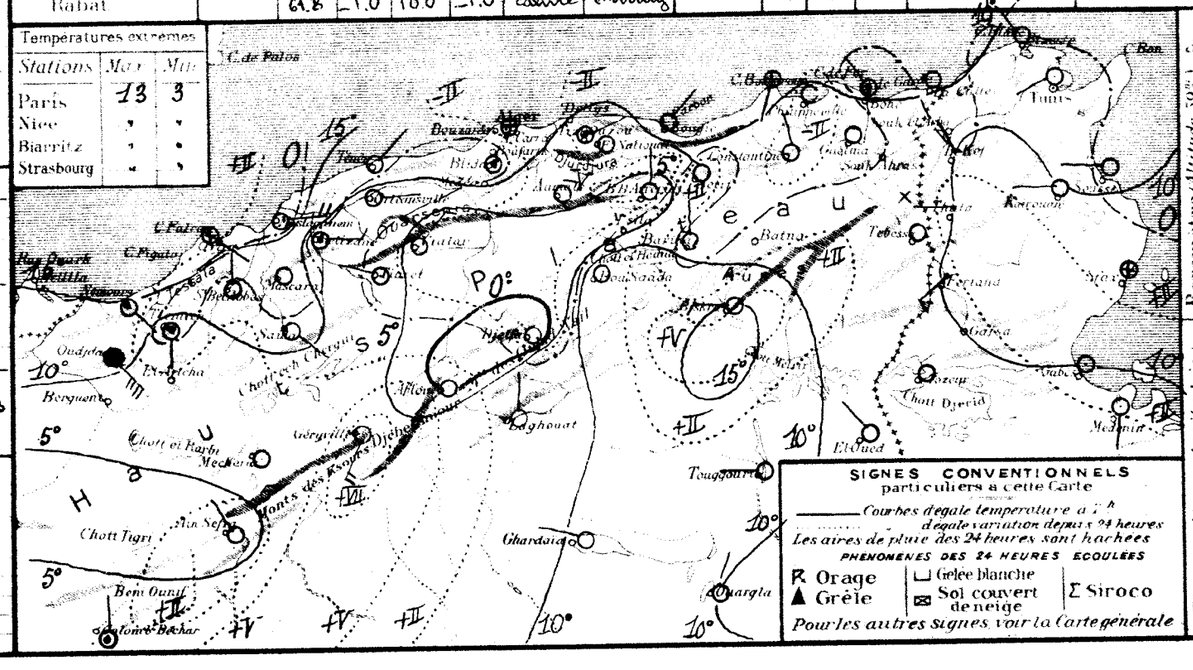

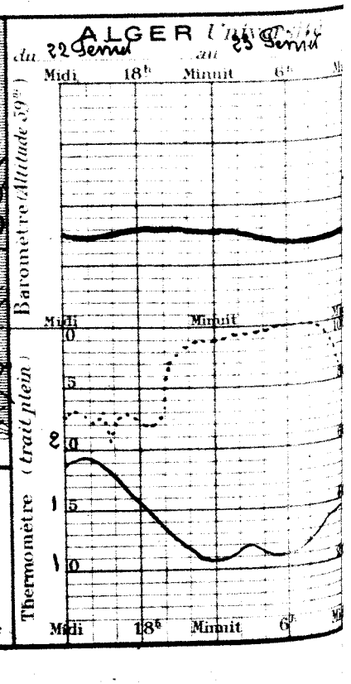

BULLETIN MÉTÉOROLOGIQUE DE L'ALGÉRIE

51e Année N° 55 — Mercredi 24 Février 1926 — 7h. Matin

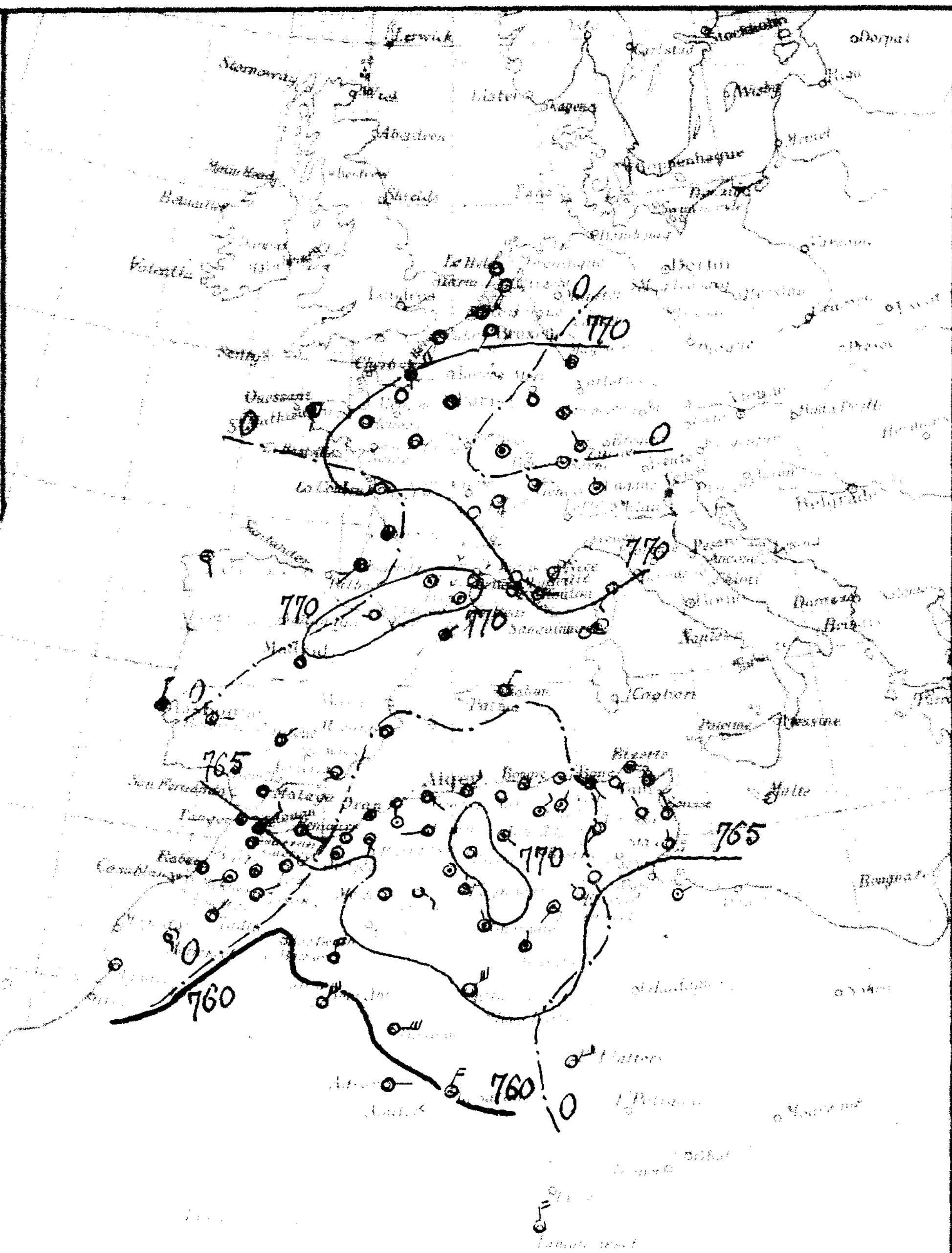

Stations	Altitude en mètres	Pression à 0° et au niveau de la mer: observation	Pression: diff. en 24 h	Température de l'air: observation	Température: diff. en 24 h	Vent: direction et force	État du Ciel	État de la Mer	Dans les 24 heures: températures extrêmes max	Températures extrêmes min	Pluie en millim	Pluie du 20 au 24 Février, millim	Pluie du 1er Sept au 20 Février, millim	Phénomènes
Littoral														
Nemours	4	67.0	+2.0	14.8	-0.2	NE 1	couvert	agitée	25	10			185	
Beni Saf	3												234	
Oran	53													
Mostaganem	20	65.8	-0.2	14.8	-3.0	S 1	Beau	E. Belle	26	8				
Ténès (Sémaphore)	59	66.1	-0.4	11.6	-2.6	SE 2	couvert	P. agitée	22	13				
Blida	267	67.7	+0.4	9.6	-4.4	calme	E. nuag.		23	9			457	
Bouzaréa	344	66.6	+0.1	11.9	+0.7	E 2	brouillard		17	11			531	
Alger	59	66.8	-0.3	13.8	+3.3	NE 3	couvert	P. agitée	17	12			466	
Maison-Carrée	48	67.1	-0.2	11.4	+1.4	calme	E. nuag.		18	10			439	
Bougie	9	67.2	-1.7	10.0	-4.5	calme	nuag.	calme	19	8			770	
Philippeville	47	67.6	+0.5	8.1	-0.9	calme	E. nuag.	E. Belle	20	7				
Cap de Garde	161	68.3	+0.8	11.0	-2.0	SE 2	brouillard	Belle	19	10			434	
La Calle	10	"	"	9.9	-0.9	SE 1	clair	calme	20	8			569	
Bizerte	9													
Tunis	36	68.2	+1.2	8.4	-1.0	NNW 1	clair		22	7			363	
Sfax	6	65.6	-0.5	9.8	-0.6	N 1	d°	calme	22	8			118	
Tell et Hautes Plaines														
Oudjda	580	67.2	+2.7	8.0	-3.0	calme	E. nuag.		25	"			218	
Tlemcen	806	66.7	+1.5	9.1	-0.7	W 1	couvert		23	"				
Sidi-Bel-Abbès	470	66.5	-0.8	11.0	+0.4	S 1	brumeux		24	"			178	
Saïda	860	"	"	12.0	+1.8	SE 1	E. nuag.		22	9			116	
Mascara	590	66.2	-1.7	10.4	-0.4	calme	d°		24	10			184	
Relizane	75	65.8	-0.8	7.7	+0.2	SSE 3	couvert		26	3			68	
Orléansville	112	66.3	-0.8	9.2	+1.2	ESE 1	nuag.		24	8			243	
Tiaret	1023	67.4	-1.3	9.2	+2.1	W 1	couvert		21	7				
Vialar	860	69.5	-0.5	3.5	-0.5	NW 3	couvert		17	1			253	
Médéa	933													
Aumale	903	71.0	-1.0	6.0	-0.8	calme	E. nuag.		19	6			284	
Fort-National	942	66.1	-0.7	14.5	0.0	calme	Beau		21	13			683	
Tizi-Ouzou	222	68.4	+1.2	8.0	-0.9	calme	clair		24	8			629	
Bordj-Bou-Arréridj	915												243	
Sétif	1075	69.0	-0.8	8.9	-0.9	NE 3	E. nuag.		21	7			341	
Batna	1044													
Constantine	660	69.7	-0.8	6.2	-0.2	NNE 1	nuag.		21	5				
Guelma	280	68.4	0.0	7.3	-1.2	calme	clair		23	4			466	
Tébessa	860	69.6	-0.6	7.2	+0.2	SW 1	d°		20	3			183	
Steppes et Atlas Saharien														
El Aricha	1251													
Aïn Sefra	1075	67.1	-1.9	8.0	+3.7	NE 1	couvert		20	8			119	
Mecheria	1167	68.9	+1.9	8.0	-0.7	calme	d°		16	7			211	
Géryville	1320	69.0	+0.6	4.1	-2.9	ESE 3	d°		18	4			218	
Aflou	1420	68.7	-1.4	2.0	+2.0	calme	E. nuag.		19	1				
Djelfa	1160	74.0	-0.3	0.0	+2.6	calme	Beau		20	-1			227	
Bou-Saâda	550	69.4	-0.7	10.0	-1.6	SE 1	nuag.		21	7			196	
M'sila	480													
Barika	464	69.1	-1.2	9.7	+1.7	SE 2	couvert		25	9			118	
Sahara														
Colomb-Béchar	760	63.4	-3.0	15.3	+6.1	N 4	couvert		22	14			46	
Laghouat	751	69.1	-1.3	7.0	+1.6	N 1	nuag.		20	7			108	
Biskra	125	67.4	-0.3	12.5	-2.5	N 3	couvert		27	10			40	
Touggourt	69	67.5	-1.0	11.8	+1.4	SW 1	nuag.		26	6			35	
El Oued	70	"	"	7.6	-2.0	NW 1	Beau		26	6			16	
Tozeur	50	65.9	-0.1	8.0	-0.5	calme	d°		23	7			17	
Ghardaïa	526	69.0	-2.7	11.8	+1.7	NNW 1	E. nuag.		24	7			9	
Ouargla	137	68.2	-1.0	10.1	+0.1	N 1	nuag.		25	10			2	
El Goléa	394	65.3	-1.7	14.6	+2.0	NE 5	couvert		24	14				
Beni Abbès	497	57.8	-5.7	18.0	+8.0	NE 5	d°		25	13			39	
Timimoun	294	62.3	-2.5	16.7	+8.2	E 5	d°		28	8			8	
Adrar		"	"	12.1	+9.4	E 2	d°		33	13			32	
In Salah		60.7	-2.0	15.5	+0.6	NNE 4	nuag.		31	16			5	
Ft Flatters		"	"	14.2	+1.7	ENE 3	clair		24	9				
Ft Polignac														
Djanet		"	"	11.0	-0.2	NE 1	couvert		"	7			1	
Tamanrasset		"	"	11.8	-1.4	N 4	clair		23	10			5	
Rabat		62.5	+0.7	13.0	+1.0	calme	couvert		"	-				

Situation générale et situation en Algérie : Une dépression s'est creusée au Sahara occidental (...mi Abbès 758). La pression est élevée au Sud-Ouest de l'Europe (Clermont 773mm) et sur l'Algérie-Tunisie (Djelfa 774mm).
En Algérie, ce matin, le ciel est brumeux - Les vents sont variables.
La mer est belle ou peu agitée

Probabilités ... jusqu'à Midi : Hausse barométrique : Ouest ...ique du Nord - Variations faibles à l'Est. En Algérie, temps brumeux - Vents de Nord-Est modérés ou assez forts à l'Ouest - Variables faibles à l'Est - Température stationnaire.

	ORAN	ALGER	CONSTANTINE
Tell	Brumeux Vents de Nord-Est modérés ou assez forts	Brumeux Vents de Nord-Est modérés ou assez forts	Beau ou brumeux Vents variables faibles
Hauts Plateaux	Brumeux Vents de Nord-Est modérés ou assez forts	Brumeux Vents de Nord-Est modérés ou assez forts	Beau ou brumeux Vents variables faibles
Sahara	Nuageux Vents de Nord-Est modérés ou assez forts	Nuageux Vents de Nord-Est modérés ou assez forts	Nuageux Vents de Nord-Est modérés ou assez forts

Golfe du Lion, Baléares, Oran, Alger : Vents de Nord-Est modérés ou assez forts
Bizerte : Vents variables faibles

Vents en altitude :
- Ouest Algérie, Sahara : Est à Sud 8 à 10m
- Est Algérie : secteur Nord 8 à 10m
- Est Sahara : secteur Est 8 à 10m

Avis aux Agriculteurs

Températures extrêmes: Stations	Max	Min
Paris	13	4
Nice	11	9
Biarritz	"	"
Strasbourg	"	"

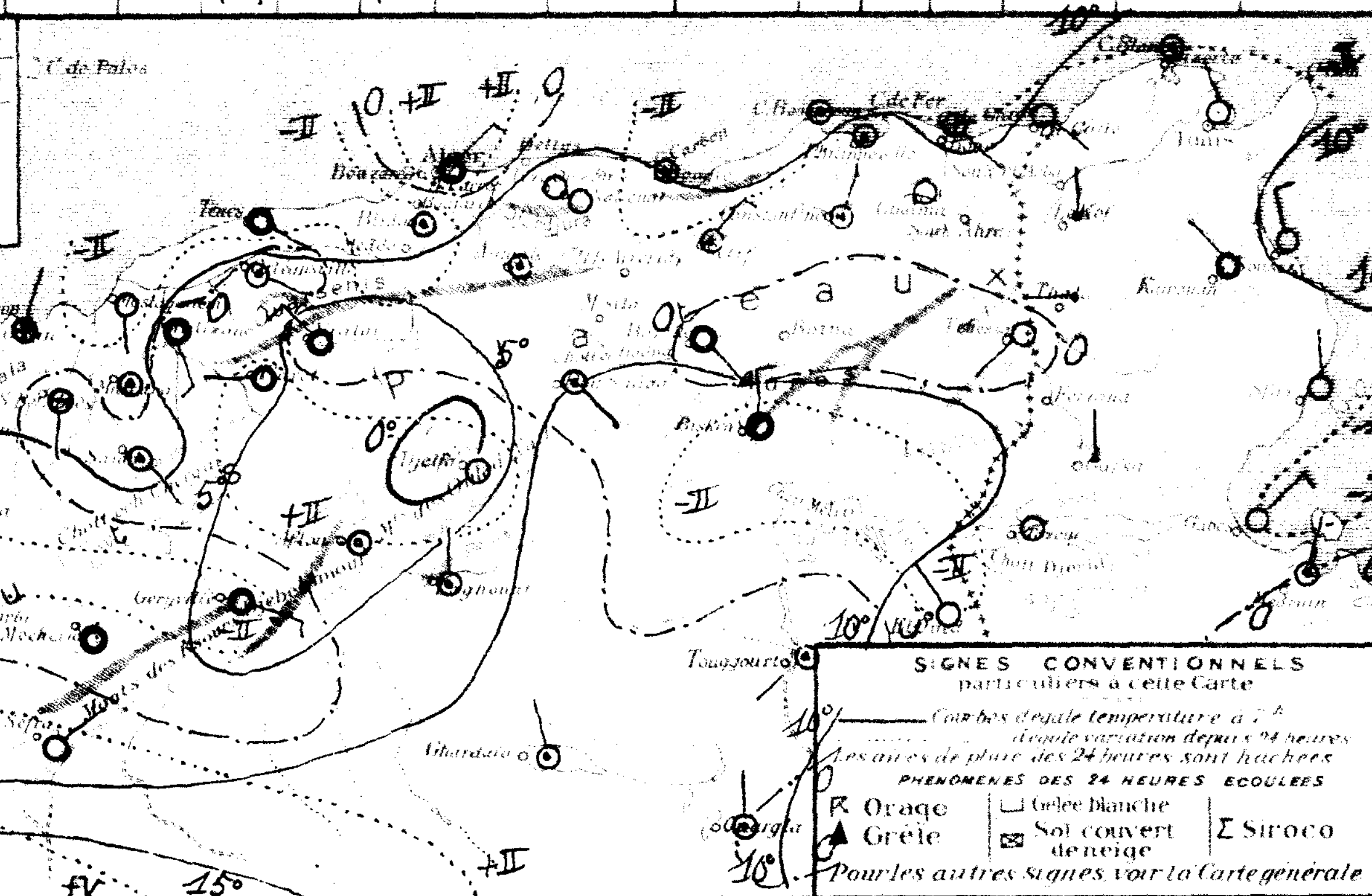

SIGNES CONVENTIONNELS particuliers à cette Carte
Courbes d'égale température à 7h
d'égale variation depuis 24 heures
Les aires de pluie des 24 heures sont hachées
PHÉNOMÈNES DES 24 HEURES ÉCOULÉES
Orage — Grêle — Gelée blanche — Sol couvert de neige — Siroco
Pour les autres signes voir la Carte générale

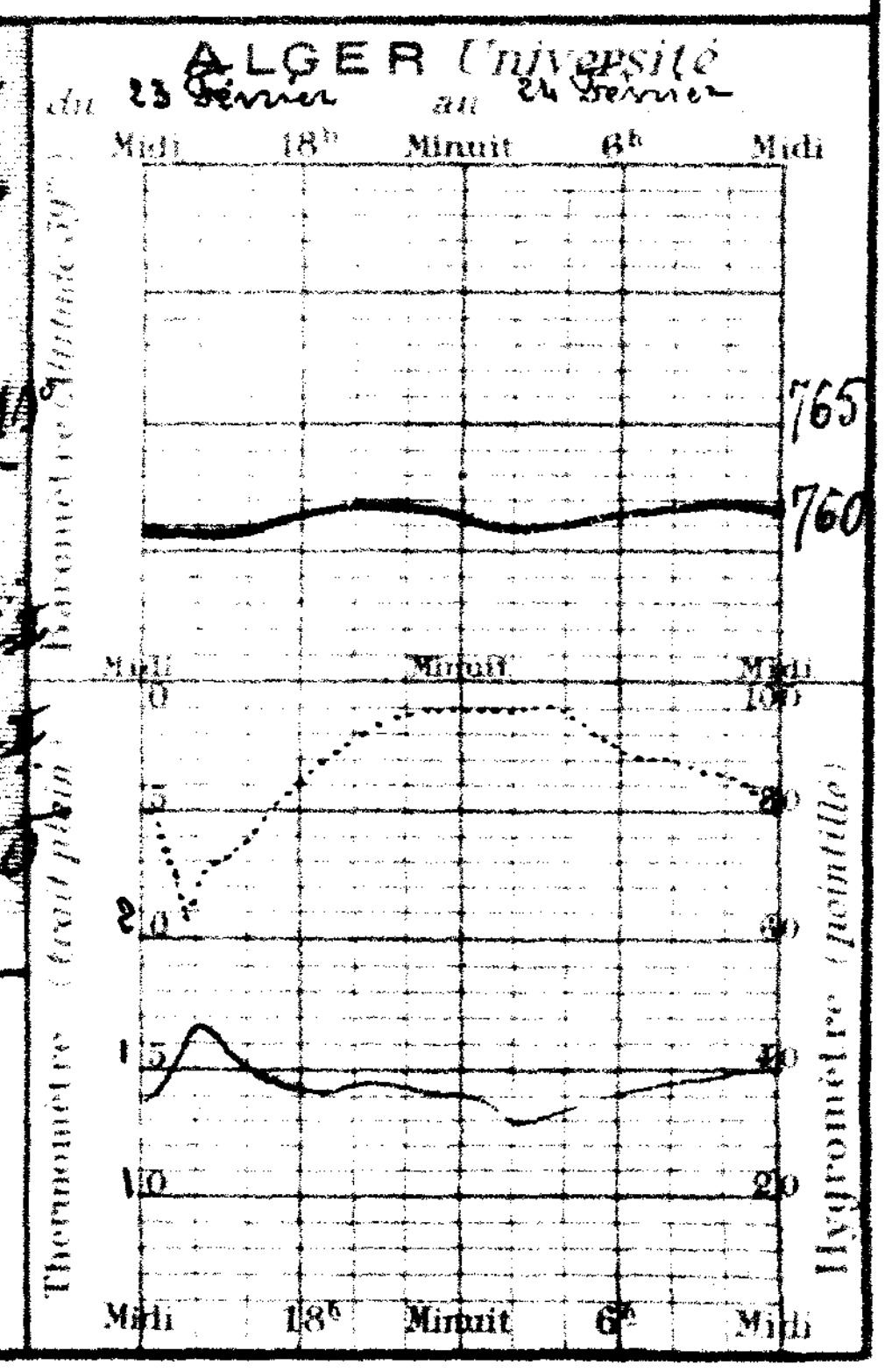

51e Année N° 56

BULLETIN MÉTÉOROLOGIQUE DE L'ALGÉRIE

Jeudi 25 Février 1926 — 7h. Matin

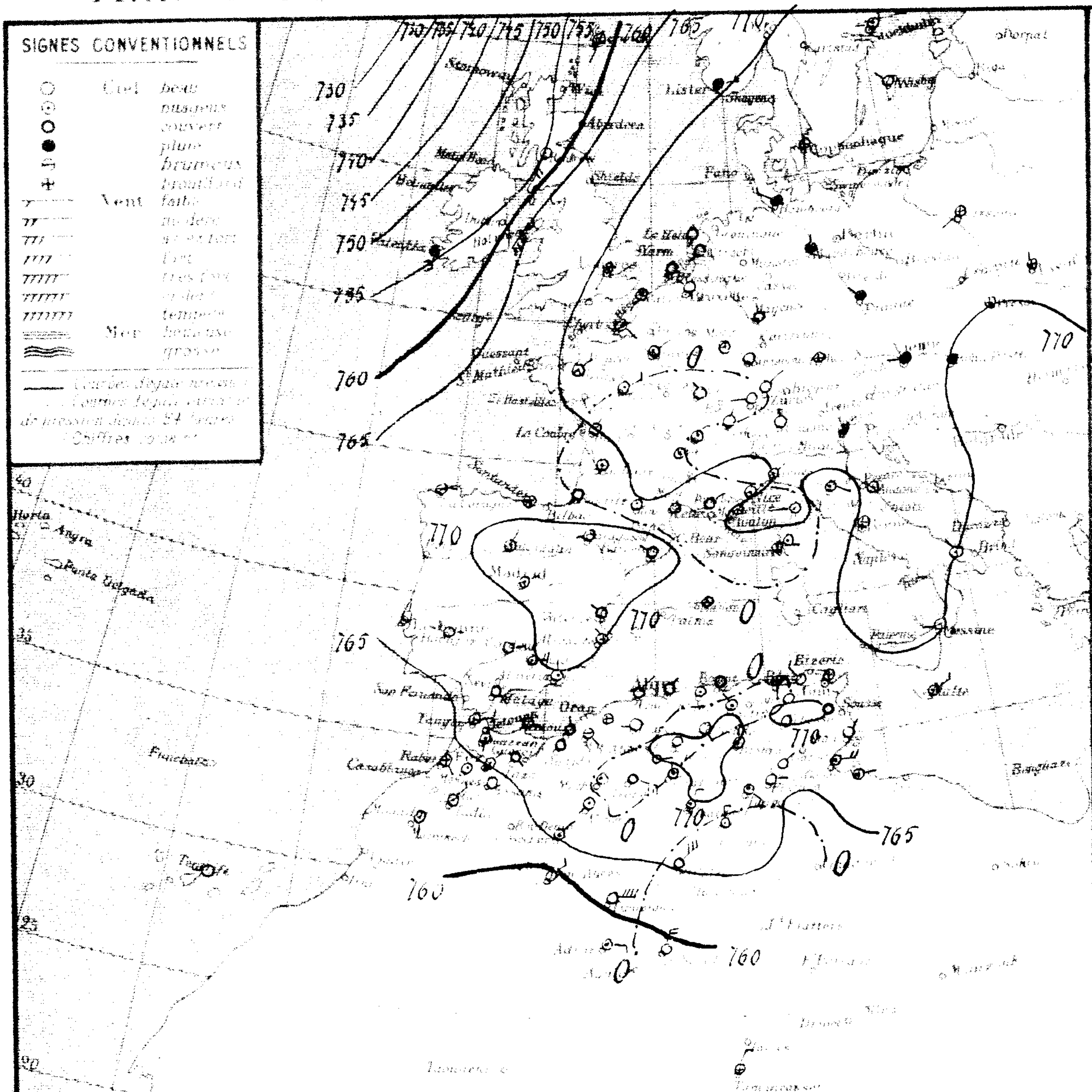

Région	Stations	Altitude en mètres	Pression à 0° et au niveau de la mer: Observation	Pression: diff. en 24 h	Température de l'air: Observation	Température: diff. en 24 h	Vent: Direction et force (de 0 à 9)	État du Ciel	État de la Mer	Températures extrêmes (dans les 24 heures): max	min	Pluie en millim. (dans les 24 heures)	Pluie du 20 au 25 Février (millim.)	Pluie du 1er Septembre au 20 Février (millim.)	Phénomènes
Littoral	Nemours	4	69.0	+2.0	16.0	+1.2	N 1	couvert	P. agitée	25	12			185	
	Beni Saf	3												234	
	Oran	53													
	Mostaganem Sémaphore	26	68.0	+1.9	12.2	+0.6	NE 2	couvert	P. agitée	17	12				
	Tenes	59	62.7	+1.0	11.0	+1.4	calme	ennuag'		18	10			457	
	Blida	267	67.9	+1.3	10.9	-1.0	NE 1	ennuag'		12	10			531	
	Bouzaréa	344	68.2	+1.4	13.2	-0.6	NE 1	couvert	belle	15	13			466	
	Alger	59	68.6	+1.5	12.9	+1.5	calme	ennuag'		18	13			439	
	Maison Carrée	48	68.9	+1.7	13.0	+3.0	calme	couvert	belle	17	10			770	
	Bougie	9	67.9	+0.5	8.7	+0.6	NE 1	brouill'd	calme	15	7				
	Philippeville	47	68.3	0.0	10.8	-0.8	S 2	d°	belle	17	9			434	
	Cap de Garde	161	"	"	10.0	+0.1	NW 3	clair		17	9			569	
	La Calle														
	Bizerte		68.7	+0.5	9.0	+0.6	calme	brouill'd		17	7			363	
	Tunis		67.9	+2.3	14.2	+4.4	NE 1	clair	Agitée	22	13			118	
	Sfax		68.0	+0.8	11.0	+3.0	calme	couvert		21	10			218	
Tell et Hauts Plateaux	Oudjda	580	68.5	+1.2	9.0	-0.1	N 1	brumeux		19	8				
	Tlemcen	806	69.0	+2.7	9.8	-1.2	SE 1	d°		17	7	gtt		178	gouttes la nuit
	Sidi Bel Abbès	478	"	"	5.6	-6.4	SE 1	brouill'd		22	3			116	
	Saida		68.4	+2.2	7.8	-2.6	calme	d°		22	7			184	
	Mascara		68.0	+2.2	7.9	+0.2	S 4	couvert		21	8			68	
	Relizane		68.4	+2.1	6.8	-2.4	E 1	clair		21	7			243	
	Orléansville	112	67.9	+0.5	7.8	-1.4	W 1	Beau		20	6				
	Tiaret		69.9	+0.4	2.0	-1.5	calme	clair		18	0			253	gelée
	Vialar														
	Médéa														
	Aumale													284	
	Fort National	942	68.8	+2.7	6.2	-8.3	calme	nuag'		19	5			686	
	Tizi Ouzou	222	68.9	+0.5	11.1	+3.1	SW 1	brouill'd		27	11			629	
	Bordj Bou Arreridj		69.5	-0.8	3.2	-1.0	N 1	clair		23	3			245	
	Sétif	1079	69.0	0.0	7.0	-1.9	NW 3	nuag'		20	6			541	
	Batna														
	Constantine		69.6	-0.1	6.7	+0.5	N 1	clair		19	5			466	
	Guelma		68.2	-0.2	5.4	-1.9	calme	d°		20	4			183	
	Tebessa		70.0	+0.4	5.0	-2.2	calme	Beau		19	3				
Steppes et Atlas Saharien	El Aricha		68.0	+0.9	5.3	-2.7	SW 1	ennuag'		17	5			119	
	Aïn Sefra		68.3	-0.6	9.3	+1.3	calme	nuag'		18	3			211	
	Mecheria		66.2	-2.8	9.2	+5.1	ESE 5	couvert		17	2			218	
	Geryville		67.9	-0.8	6.5	+4.5	E 1	clair		16	0				
	Aflou	1426	73.5	-0.7	0.0	0.0	calme	clair		10	2			227	
	Djelfa	1160	67.8	-1.6	9.6	-0.4	SSE 1	d°		18	5			196	
	Bou Saada	550													
	M'sila		70.6	+1.5	9.0	-0.7	NE 1	clair		24	6			118	
	Barika		64.9	+1.5	10.0	-5.3	NE 1	ennuag'		19	9			46	
Sahara	Colomb Bechar		69.5	+0.4	7.1	+0.1	N 1	nuag'		20	6			108	
	Laghouat		69.9	+2.5	13.0	+0.5	N 1	d°		23	10			40	
	Biskra		68.1	+0.6	12.4	+0.6	SE 4	d°		24	10			35	
	Touggourt		"	"	10.6	+3.0	E 1	Beau		25	9			16	
	El Oued	70	67.2	+1.3	9.0	+1.0	NE 1	d°		21	9			17	
	Tozeur	50	69.9	+0.9	15.1	+1.3	NNE 3	nuag'		21	9			9	
	Ghardaia		67.8	-0.4	10.6	+0.5	N 3	d°		25	10			[illegible]	
	Ouargla		68.1	-2.2	14.6	0.0	NE 5	couvert		24	14				
	El Goléa		59.0	+1.2	12.1	-5.9	NE 3	clair		22	12			39	10-21h vent de sable
	Beni Abbès		61.6	-6.7	15.3	-1.4	E 6	ennuag'		25	13				
	Timimoun		"	"	13.4	-4.7	E 3	nuag'		30	13			[illegible]	
	Adrar		59.8	-0.9	15.7	+0.2	NNE 4	clair		28	16				
	In Salah														
	Ft Flatters														
	Ft Polignac													1	
	Djanet														
	Tamanrasset		"	"	15.2	+3.4	NNE 3	brouill'd		32	14			5	
	Rabat		64.6	+2.1	10.0	-3.0	SE 1	brouill'd		"	"				

Situation générale et situation en Algérie : Les variations barométriques ont été faibles depuis la veille. Un massif de pressions élevées se maintient sur l'Europe continentale (Wisby 775m/m) et l'Afrique du Nord (Djelfa 773m/m), bordé au Nord-Ouest et au Sud par des dépressions (Seydisfjord 727m/m, Beni-Abbès 759m/m).
En Algérie, ce matin, le ciel est brumeux et les vents de Nord à Est faibles ou modérés.
La mer est belle ou peu agitée

Probabilité valable pour le lendemain : jusqu'à Midi : Variations barométriques en faible baisse sur Nord Afrique. Bassin méditerranéen. En Algérie, temps beau ou peu nuageux (sauf brumes littorales). Vents variables faibles. Température en hausse.

	ORAN	ALGER	CONSTANTINE
Littoral et Tell	Beau ou peu nuageux. Vents variables faibles	Beau ou peu nuageux. Vents variables faibles	Beau ou peu nuageux. Vents variables faibles
Hauts Plateaux	Beau ou peu nuageux. Vents variables faibles	Beau ou peu nuageux. Vents variables faibles	Beau ou peu nuageux. Vents variables faibles
Sahara	Beau temps. Vents de Nord-Est faibles	Beau temps. Vents de Nord-Est faibles	Beau temps. Vents variables faibles

AVIS AUX PORTS	Golfe du Lion, Baléares, Oran, Alger, Bizerte	Vents variables faibles
VENTS EN ALTITUDE	Ouest: Algérie, Sahara	Est à Sud 4 à 6m
	Est: Algérie, Sahara	Nord Est à Est 6 à 8m

Avis aux Agriculteurs

Températures extrêmes: Stations	Max	Min
Paris	12	3
Nice	17	8
Biarritz	"	"
Strasbourg	"	"

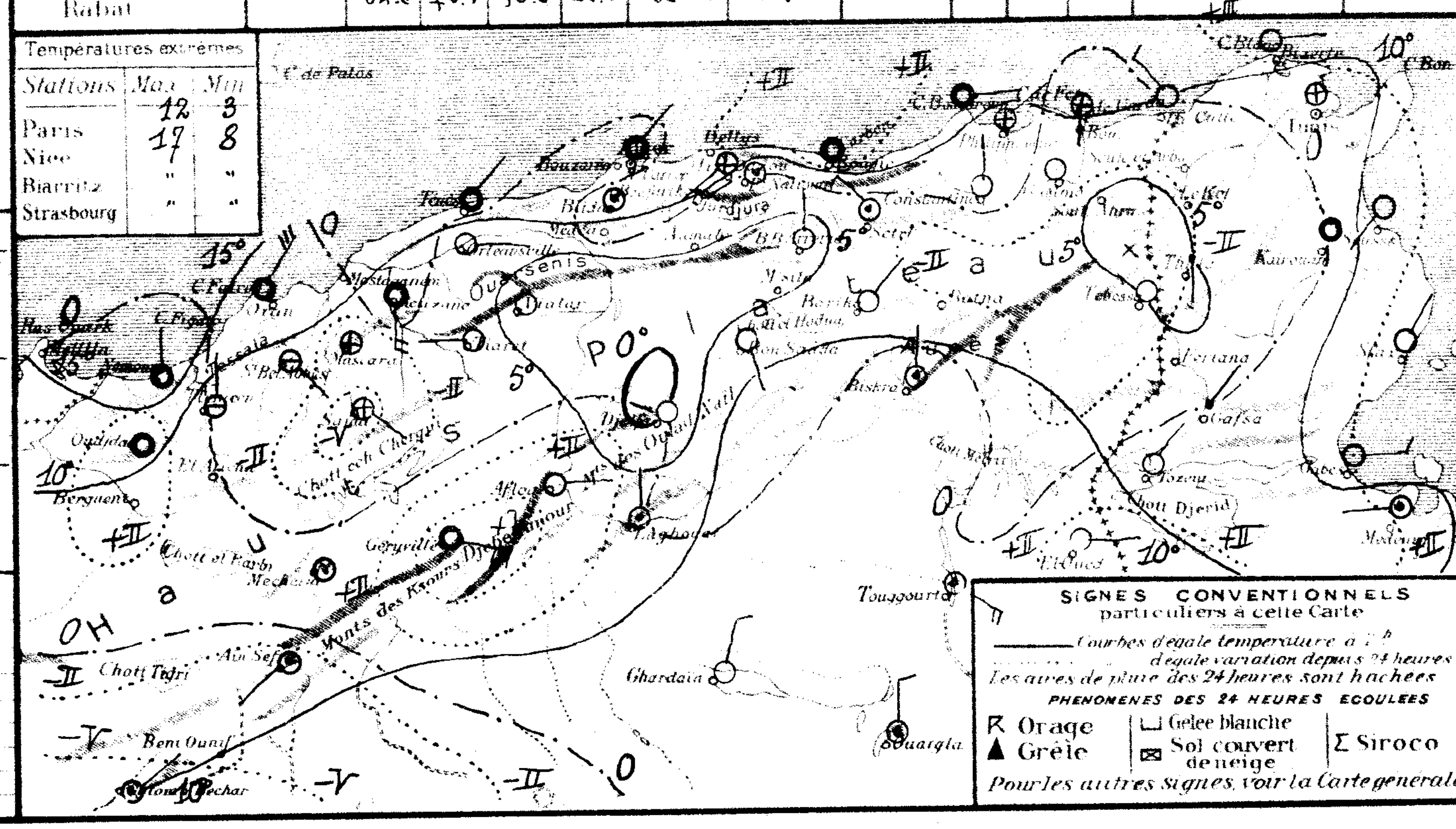

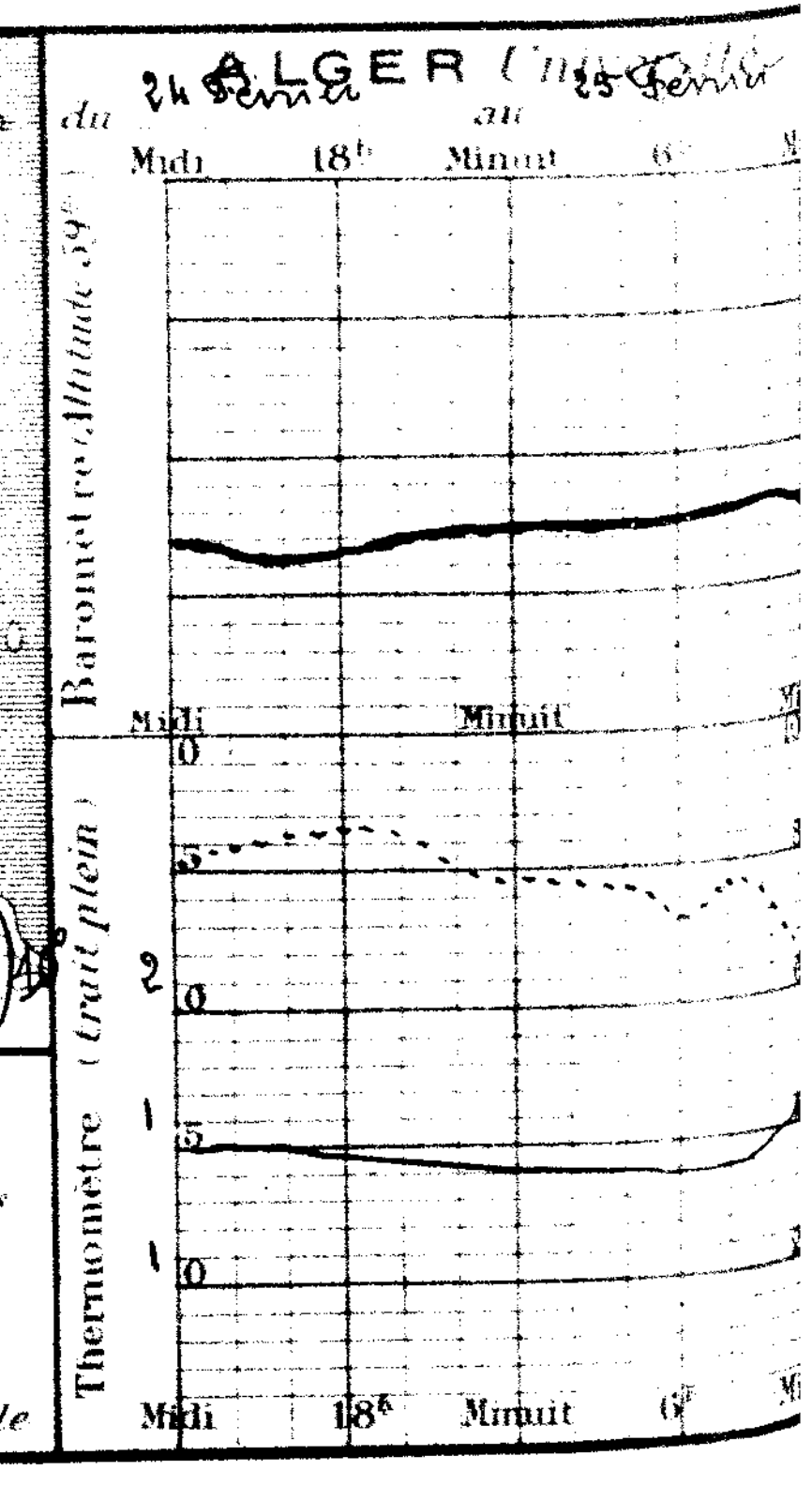

BULLETIN MÉTÉOROLOGIQUE DE L'ALGÉRIE

Année N° 57 — Vendredi 26 Février 1926 — 7h Matin

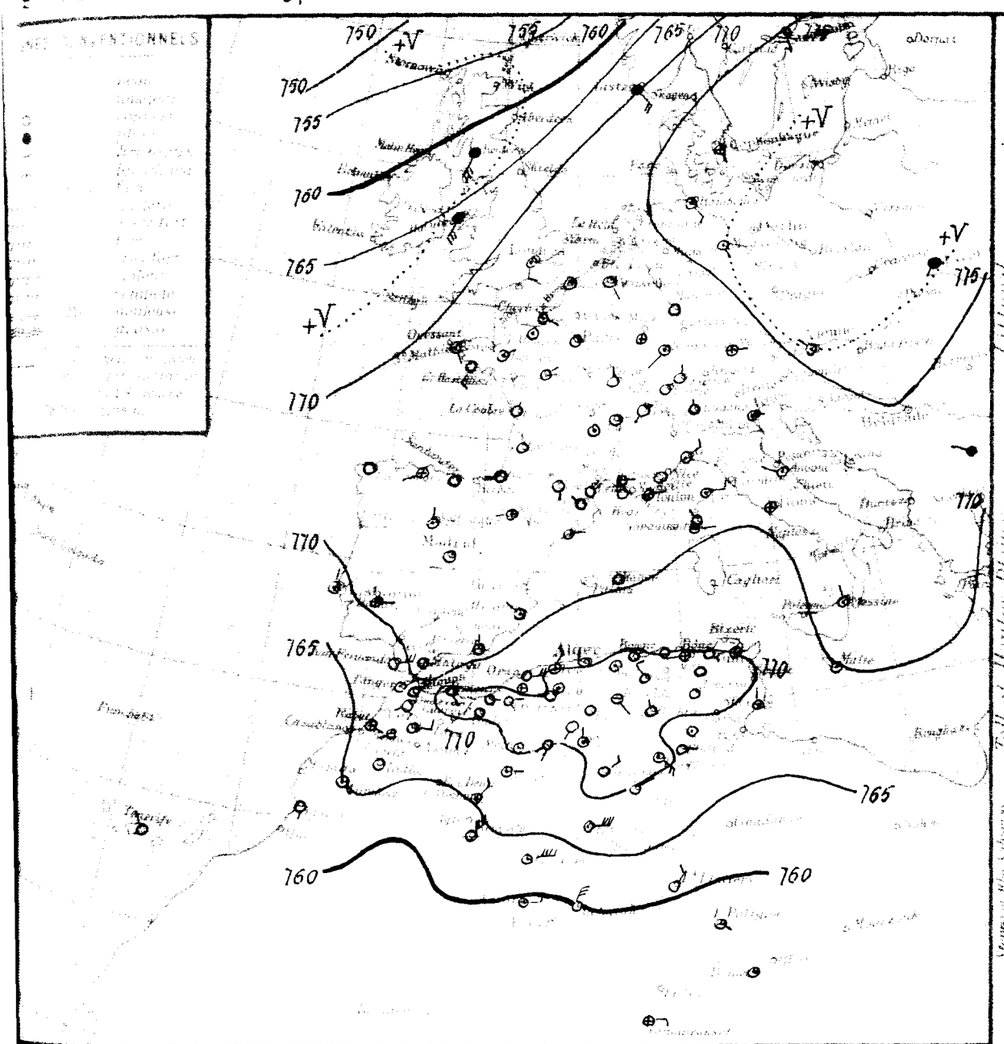

STATIONS	Altitude en mètres	Observation de 7 heures du matin: Pression à 0° et température de la mer — observation	Pression — diff. en 24h	Température de l'air — observation	Température — diff. en 24h	Vent (Direction et force de 0 à 9)	Etat du Ciel	Etat de la Mer	Dans les 24 heures: Température extrême — Max	Min	Pluie en millimètres	Pluie du 26 à 20h au 26 à 20h	Pluie du 1er Sept. au 26 à 20h	PHÉNOMÈNES
Nemours	+	71.0	+2.0	15.0	-1.0	E 1	couvert	agitée	20	10			185	
Beni Saf	3													
Oran	53												234	
Mostaganem	26	70.0	"	11.6		E 4	couvert	agitée	25	8				
Tenes	58	69.0	+1.0	12.4	+0.2	NNE 3	c. mag.	agitée	15	11				
Blida	267	70.7	+2.0	9.0	-2.0	calme	couvert		16	8			457	
Bouzarea	344	69.6	+1.7	10.9	0.0	E 1	clair		13	10			53	
Alger	58	69.8	+1.6	11.0	-1.6	calme	d	Belle	16	11			466	
Maison Carrée	+8	70.1	+1.5	6.2	-6.7	calme	beau		16	5			439	
Bougie	"	71.4	+2.5	14.0	+1.0	calme	couvert	c. Belle	18	13			770	
Philippeville	+7	69.7	+1.8	12.0	+3.3	calme	d	c. Belle	16	7				
Cap de Garde	163	70.1	+1.8	13.0	+2.2	N 2	brouill.	Belle	19	9			434	
La Calle	10	"	"	13.4	+3.4	SE 1	couvert	calme	17	12			569	
Bizerte	4													
Tunis	30	70.1	+1.4	8.6	-0.4	calme	brouill.		19	8			363	
Sfax	8	69.0	+1.1	11.0	-3.2	N 2	mag.	Belle	20	8			118	
Gafsa	360	70.0	+2.0	10.0	+1.0	calme	couvert		19	9			218	
Tlemcen	806	70.5	+2.0	7.4	-1.6	NE 1	brouill.		15	7				
Sidi Bel Abbes	476	70.7	+1.7	10.4	+0.6	E 1	brum.		16	9			178	
Saida	650	"	"	8.0	+2.4	E 1	couvert		10	7			116	
Mascara	500	69.9	+1.5	9.8	+2.0	calme	brouill.		18	8			184	
Relizane	71	69.6	+1.0	7.7	-0.2	S 1	couvert		20	5			68	
Orléansville	119	70.3	+1.9	6.5	-0.3	SE 1	c. mag.		19	6			243	
Tiaret	1050	69.1	+1.2	6.8	-1.0	W 1	clair		20	6				
Vialar	800	71.1	+1.2	5.8	+3.8	Calme	c. mag.		19	8			253	
Medéa	870													
Aumale	810	72.0	"	5.0	"	N 1	couvert		17	3			284	
Fort National	850	70.2	+1.4	7.8	+1.6	Calme	c. mag.		15	3			686	
Tizi Ouzou	222	70.7	+1.8	10.4	-0.7	E 1	couvert		17	9			629	
Bordj Bou Arreridj	900	70.8	+1.3	3.8	+0.6	N 1	d		13	3			243	
Setif	1000	71.7	+2.7	4.3	-2.7	NNW 3	d		18	4	gtes		341	gouttes dans la nuit.
Batna	1054													
Constantine	650	71.0	+1.4	10.0	+3.3	S 1	c. mag.		16	9				
Guelma	269	67.9	-0.3	11.2	+5.8	calme	couvert		17	11			466	
Tebessa	960	71.7	+1.7	4.8	-0.2	Calme	clair		18	2			183	
El Aricha	1251													
Ain Sefra	1075	67.6	-0.4	9.0	+3.7	E 1	c. mag.		18	8			119	
Mecheria	1167	70.0	+1.7	6.2	-3.1	Calme	d		13	5			211	
Géryville	1289	69.9	+3.7	4.1	-5.1	SSW 2	couvert		16	2			218	
Aflou	1400	72.4	+4.5	1.0	-5.5	SW 1	Beau		16	0				
Djelfa	1100	73.0	+1.7	8.0	0.0	Calme	clair		19	-2			227	
Boy Saada	570	73.5	+5.7	9.4	-1.2	SE 2	brumeux		17	6			196	
M'sila	400													
Biskra	164	70.9	+0.3	9.2	+0.2	N 1	couvert		25	7			118	
Colomb Béchar	800	65.3	+0.4	13.0	+3.0	NE 3	c. mag.		23	13			46	
Laghouat	751	70.6	+1.1	7.1	0.0	N 1	mag.		17	5			108	
Biskra	125	70.5	+0.6	12.0	-1.0	N 1	couvert		21	10			40	
Touggourt	60	69.3	+1.2	12.4	0.0	SE 4	mag.		21	8			35	
El Oued	70	"	"	8.2	-2.4	E 1	Beau		21	8			16	
Tozeur	50	67.0	-0.2	8.5	-0.5	calme	mag.		20	12			17	
Ghardaia	526	72.3	+2.4	10.7	-2.1	ENE 3	clair		20	9			9	
Ouargla	157	69.8	+2.0	8.9	-1.7	ENE 2	"		23	9			2	
El Golea	394	67.0	+3.9	10.9	-3.7	E 6	c. mag.		24	10				
Beni Abbes	492	63.1	+4.1	13.0	+0.9	NE 5	couvert		26	13			39	8-20h vent de sable
Timimoun	294	62.2	+0.6	14.5	-0.8	E 6	c. mag.		29	13			8	
Adrar		"	"	14.3	+0.9	E 3	d		33	14			38	
In Salah		59.8	0.0	17.2	+1.5	NNE 5	clair		33	17			5	
F. Flatters		"	"	13.0	"	NE 3	d		27	16				
F. Polignac		"	"	15.3	+1.7	SE 1	mag.		29	12				
Djanet		"	"	14.5	-0.1	calme	d		"	10			1	
Tamanrasset		"	"	16.1	+0.9	E 3	couvert		23	5			5	
Rabat		65.7	+1.2	12.0	+2.0	ESE 1	brouill.		"	"				

Situation générale et situation en Algérie — Le baromètre a partout baissé depuis hier — La situation reste la même : Fortes pressions sur l'Europe continentale (Swof 777mm) et Afrique du Nord (Djelfa 775mm) — Dépressions sur l'océan Atlantique septentrional et océan Glacial (Reykjavick 739mm) et au Sahara (In-Salah 760mm).
En Algérie, ce matin, le ciel est beau ou brumeux — Les vents soufflent de Nord à Est et sont forts au Sahara.
La mer est belle ou peu agitée

Probabilité valable jusqu'à Mardi : Variations barométriques faibles : Bassin méditerranéen — Nord Afrique — En Algérie, temps beau ou brumeux — Vents variables faibles (secteur Est dominant) — Température stationnaire —

	ORAN	ALGER	CONSTANTINE
Littoral Tell	Beau ou brumeux Vents variables faibles (secteur Est dominant)	Beau ou brumeux Vents variables faibles (secteur Est dominant)	Beau ou brumeux Vents variables faibles
Hauts Plateaux	Beau ou brumeux Vents variables faibles (secteur Est dominant)	Beau ou brumeux Vents variables faibles (secteur Est dominant)	Beau ou brumeux Vents variables faibles
Sahara	Nuageux Vents de Nord-Est à Est modérés ou assez forts	Nuageux Vents de Nord à Est modérés ou assez forts	Beau temps Vents du secteur Est faibles

Mers aux ports: Golfe du Lion, Baléares, Oran, Alger — Vents variables faibles (secteur Est dominant)
Bizerte — Vents variables faibles
Vents en altitude: Ouest Algérie, Sahara — Est Algérie, Sahara — secteur Est 4 à 6

Avis aux Agriculteurs

Temperatures extremes

Stations	Max	Min
Paris	14	2
Nice	10	6
Biarritz	"	"
Strasbourg	"	"

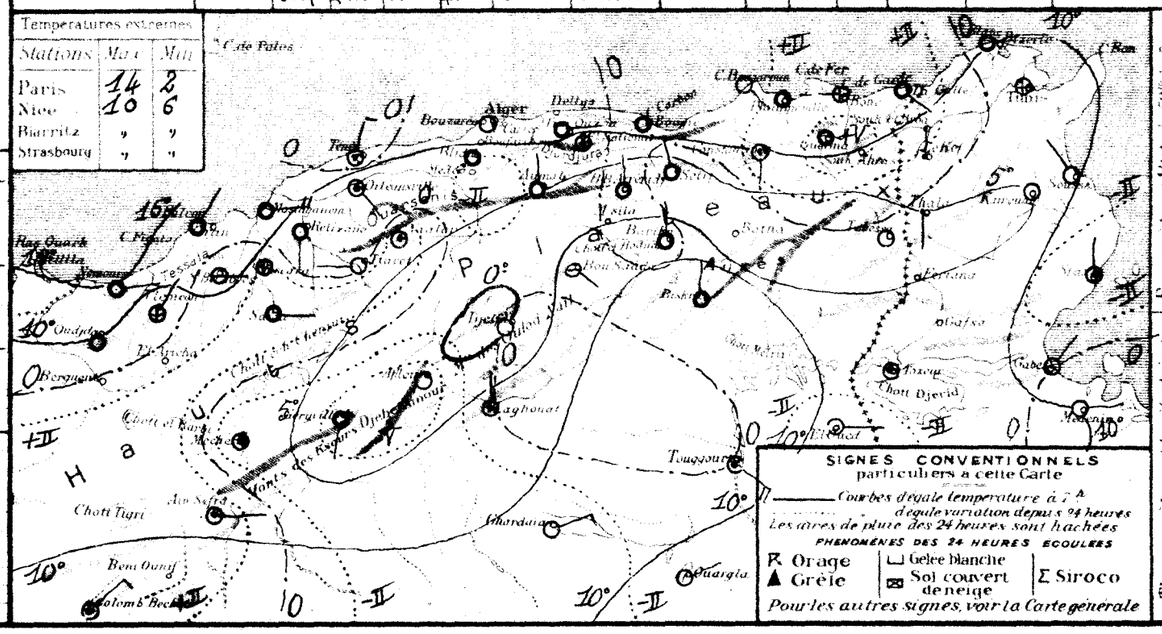

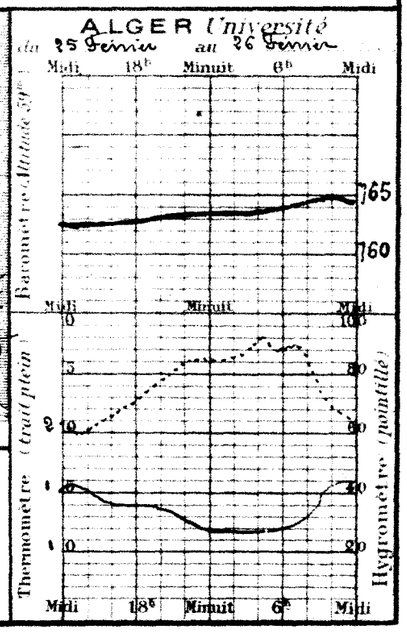

BULLETIN MÉTÉOROLOGIQUE DE L'ALGÉRIE

Samedi 1er Mars 1926 — 7h. Matin

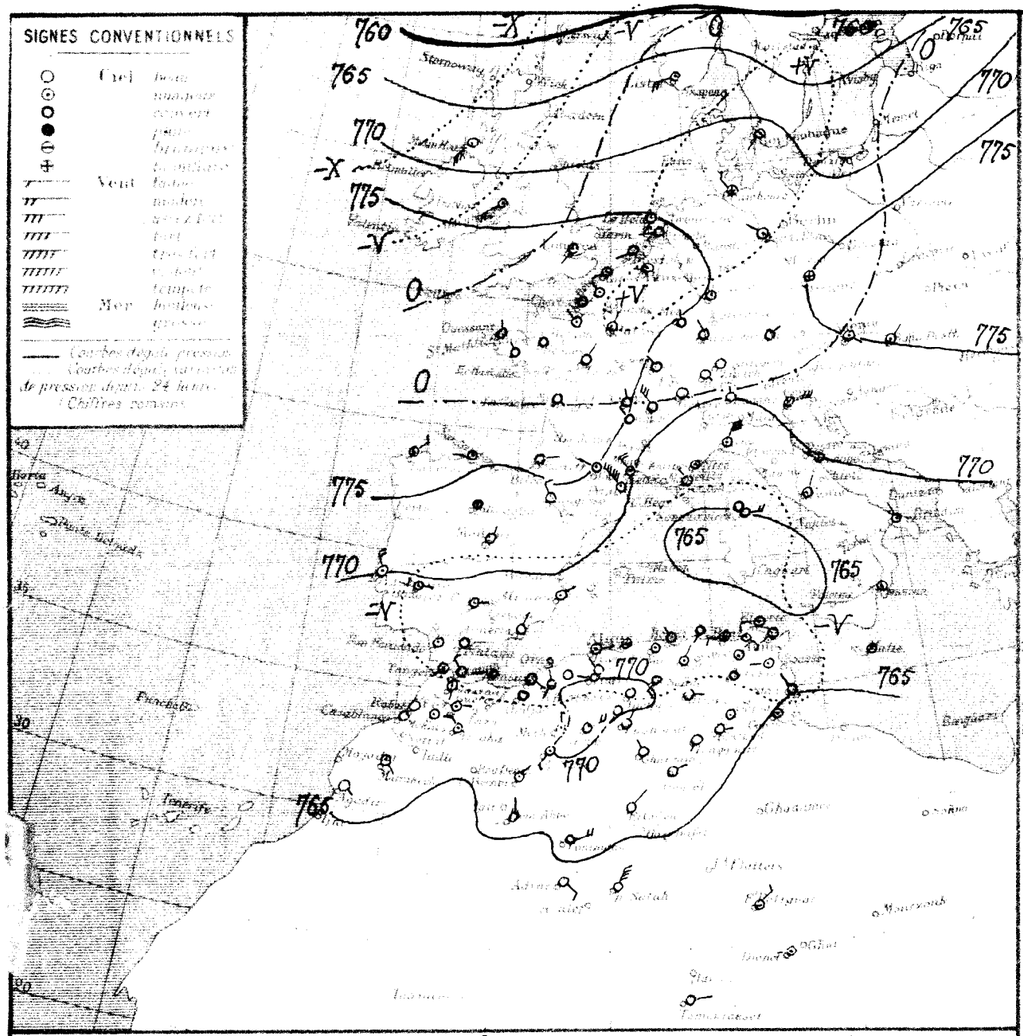

Stations	Altitude en mètres	Observation de 7 heures du matin: Pression à 0° ramenée au niveau de la mer — Observation	Variation en 24h	Température de l'air — Observation	Variation en 24h	Vent: Direction et vitesse de 0 à 9	État du ciel	État de la mer	Dans les 24 heures: Température extrême — Max	Min	Pluie en millimètres	Pluie du 27 au 28 matin	Pluie du 28 au 1er matin	PHÉNOMÈNES
Littoral														
Aïn Taya	4	68.0	-3.0	10.8	-0.2	SE 2	couvert	Belle	19	5			185	
Bou Saâd	3													
Cherchell	53												234	
Mostaganem	20													
Tenès	38	"	"	10.4	-1.2	E 2	mag.	Belle	15	8				
Blida	267	70.0	-4.9	9.0	-1.2	calme	couvert		16	8			457	
Bouzaréa	344	68.3	-5.7	9.7	+0.1	NNW 1	8 mag.		13	8			531	
Alger	51	68.5	-5.0	11.5	+0.1	calme	brum.	Belle	16	10			466	
Maison Carrée	48	69.4	-5.8	6.2	-1.7	SW 1	mag.		17	4			439	
Boufarik	"	69.4	-5.8	10.0	-1.0	calme	clair	8 Belle	18	7			784	
Philippeville	47	67.7	-6.0	10.4	+1.7	NNW 1	couvert	8 Belle	16	8	Gtte			Gouttes ce matin
Cap de Bonne	16	67.4	-6.3	11.0	-1.4	W 3	brouill.	8 agitée	17	9	Gtte		434	Gouttes la nuit
La Calle	10	"	"	11.0	"	SE 3	mag.	8 Belle	17	10	P.0	1.0	571	Pluie la nuit
Bougie	"													
Djidjelli	"	65.6	-6.5	10.4	+0.2	WSW 1	clair		17	8			363	
Sétif	"	63.8	-7.0	9.0	-3.2	NW 2	beau	Agitée	22	8			118	
Tell														
Constantine	736	68.9	-6.1	8.0	-1.0	calme	couvert		18	5			218	
Tlemcen	810	67.9	-7.8	9.7	+3.7	S 1	d		15	7				
Saïda	761	69.6	-7.0	3.0	-3.8	SW 1	brum.		16	2			178	
Saïda	761	"	"	2.6	-2.8	NW 1	clair		18	2			116	
Mascara	500	69.5	-6.6	5.0	+1.4	calme	d		17	4			184	
Relizane	73												68	
Orléansville	112	69.0	-6.3	4.5	-0.4	N 1	clair		18	4			243	
Tiaret	1100	69.3	-5.4	3.4	-0.2	W 1	beau		14	2				
Médéa	1000	69.5	-6.3	1.4	-2.6	NW 2	clair		15	0			153	gelée
Medea	1000													
Aumale	1000	71.0	"	8.1	"	N 1	mag.		12	8			234	
Fort National	1000	69.3	"	4.3	"	calme	d		7	4			686	
Tizi Ouzou	200	70.1	-1.7	6.0	-4.3	E 1	brouill.		16	2	0.2	0.2	629	10-11h pluie
Bordj Bou Arréridj	900	68.7	-6.1	3.2	+2.0	N 1	8 mag.		15	2			215	
Setif	1000	69.3	-6.7	4.5	+2.3	NNE 2	mag.		13	2			841	
Batna	1044	70.1	"	2.0	"	SE 1	brouill.		11	0				
Constantine	650													
Lambèse	900	67.6	-6.1	5.0	-3.8	calme	mag.		15	3			470	
Tébessa	900	69.0	-5.0	5.0	-1.5	calme	couvert		12	1			183	
Hauts Plateaux														
El Aricha	1273													
Aïn Sefra	1075	69.4	-0.4	1.5	-1.5	SW 3	mag.		15	-1			119	
Mecheria	1107	68.9	-3.9	2.1	-0.1	N 3	d		11	-1			211	
Géryville	1120	70.7	-3.0	-2.8	-6.0	ENE 4	beau		14	-5			218	
Aflou	1420	73.1	-1.8	-2.0	-4.2	SW 1	clair		12	-3				
Djelfa	1180	73.0	-5.0	-2.6	-2.4	calme	d		12	-4			227	
Bou Saada	570	69.8	"	9.0	"	SW 3	d		15	5			196	
M'Sila	400													
Barika	484	70.4	"	9.0	"	NE 2	8 mag.		18	7			118	
Colomb Béchar	806	69.6	-1.6	8.0	-6.7	NE 1	beau		20	2			46	
Laghouat	751	69.4	-3.3	8.0	-5.1	NNE 1	d		15	3			108	
Biskra	125	67.4	-4.5	10.3	-3.7	E 1	d		22	10			40	
Touggourt	69	67.9	-3.4	7.8	-7.6	SW 1	d		20	6			35	
El Oued	70	"	"	7.8	"	E 1	d		20	6			16	
Tozeur	59	66.0	-2.0	9.0	-0.5	calme	mag.		21	7			17	
Ghardaïa	526	67.2	-3.6	9.5	-1.0	NW 1	beau		18	5			9	
Ouargla	157	69.0	-3.0	7.4	-2.0	ENE 1	clair		19	7			2	
El Goléa	394	67.6	"	8.8	-2.2	NNE 2	d		18	6				
Beni Abbès	492	67.4	-0.3	5.0	-7.0	N 1	d		21	5			30	7-16h vent de sable
Timimoun	294	66.7	-1.2	9.6	-5.4	ENE 4	couvert		21	8			8	
Adrar		"	"	9.2	-5.0	SE 3	clair		26	"			38	Vent de sable
In Salah		67.8	-0.1	13.0	-2.0	NNE 6	d		28	13			5	
Fort Flatters														
Fort Polignac		"	"	23.0	+5.8	NE 3	brum.		25	13				
Djanet		"	"	15.0	-2.2	W 1	8 mag.		"	12			1	
Tamanrasset		"	"	14.8	-2.1	E 2	d		23	13			5	
Rabat		68.1	-1.2	5.0	"	calme	clair		"	"				

Situation générale et situation en Algérie — Le baromètre a presque partout baissé depuis la veille. La pression reste élevée de l'Ouest à l'Est de l'Europe (Brest 780mm) et sur l'Algérie (Aflou 773mm). Les dépressions se tiennent sur l'océan Arctique (Bjorno 7[illegible]mm) et le Sahara (In-Salah 762mm). Un minimum relatif s'est formé en Méditerranée occidentale (Cap Bougaroni 764mm).

En Algérie, ce matin, le ciel est nuageux ou très nuageux au Nord, beau dans le Sud. Les vents sont variables et faibles, le secteur Nord dominant.

La mer est houleuse à Cap Bougaroni, belle ou agitée ailleurs.

Probabilité (valable pour le lendemain) — Jusqu'à Midi: Baisse barométrique Nord Afrique suivie de hausse par Nord bassin méditerranéen. En Algérie, temps nuageux à très nuageux, averses sur le littoral et la moitié Est des Hauts-Plateaux. Vents de Nord à Nord-Est faibles ou modérés à l'Ouest, de Nord-Ouest à Nord modérés ou assez forts à l'Est. Température en baisse.

	ORAN	ALGER	CONSTANTINE
Littoral et Tell	Nuageux à très nuageux. Quelques averses. Vents de Nord à Nord-Est faibles ou modérés	Nuageux à très nuageux. Averses. Vents de Nord-Ouest à Nord modérés ou assez forts	Nuageux à très nuageux. Averses. Vents de Nord-Ouest à Nord modérés ou assez forts
Hauts Plateaux	Nuageux. Vents de Nord à Nord-Est faibles ou modérés	Nuageux à très nuageux. Averses. Vents de Nord-Ouest à Nord modérés ou assez forts	Nuageux à très nuageux. Averses. Vents de Nord-Ouest à Nord modérés ou assez forts
Sahara	Beau ou peu nuageux. Vents de Nord-Est à Est modérés ou assez forts	Beau ou peu nuageux. Vents de Nord-Est modérés ou assez forts	Beau à nuageux. Vents de Nord-Ouest modérés à assez forts

Avis aux ports	
Golfe du Lion	Vents de Nord-Ouest à Nord forts
Baléares	Vents de Nord-Ouest à Nord assez forts
Oran	Vents de Nord à Nord-Est faibles ou modérés
Alger, Bizerte	Vents de Nord-Ouest à Nord modérés ou assez forts

Vents en altitude			
Ouest	Algérie	Nord-Ouest à Nord-Est 8 à 10	Avis aux Agriculteurs
"	Sahara	Nord-Est à Sud-Ouest 6 à 8	
Est	Algérie	Nord-Ouest à Nord 8 à 10	
"	Sahara	Nord-Ouest à Nord 6 à 8	

Temperatures extrêmes

Stations	Max	Min
Paris	10	1
Nice	"	"
Biarritz	"	"
Strasbourg	"	"

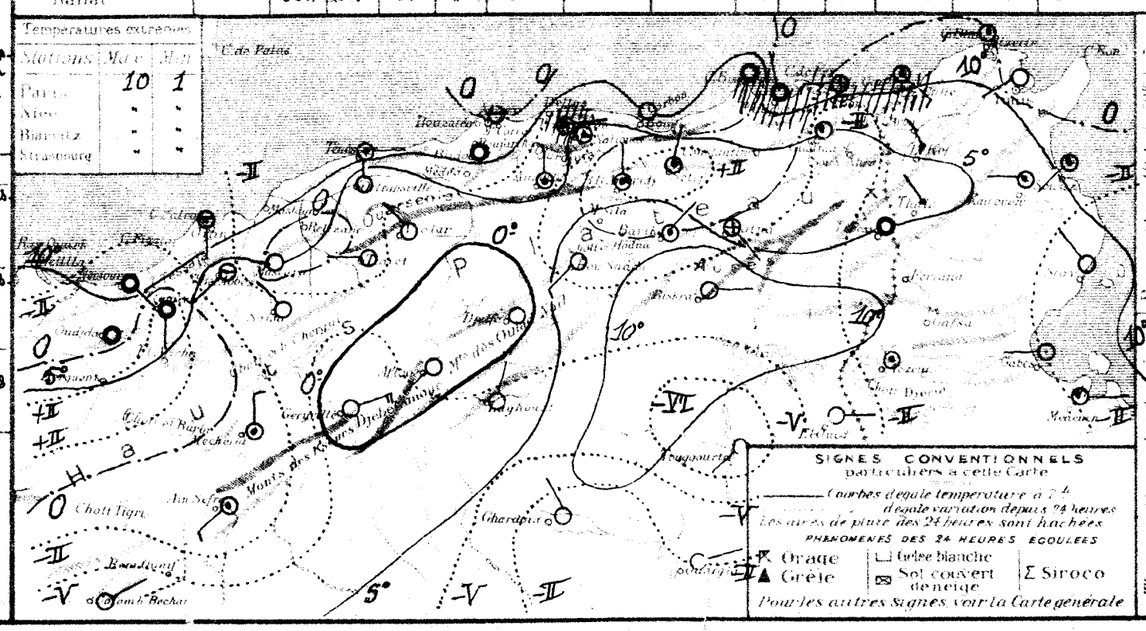

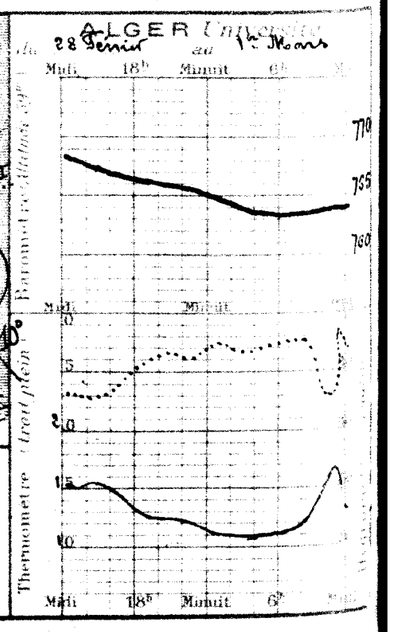

SERVICE MÉTÉOROLOGIQUE

Observations d'Alger - Université

Février a été, comme janvier, de température supérieure à la normale, relativement ensoleillé et presque sans pluie. Le vent, modéré ou assez fort d'entre SSW et W.N.W jusqu'au 15 est demeuré ensuite presque constamment faible ou nul, sauf quelques oscillations, entre N et N.E, en fin de mois.

Nombre de jours de ciel pur 3, de ciel très peu ou peu nuageux 10, de ciel nuageux ou très nuageux 15. Nébulosité moyenne à 7h 5.3 ; à 13h 4.2, à 18h 4,3. Moyenne générale 4.6.

Nombre d'heures de soleil, mesuré à l'héliographe 184 (Durée d'insolation possible 302h) Fraction d'insolation 0.61.

Nombre de jours de pluie 7. Pluie (de minuit à minuit) 19mm. Déficit 58. Pluie tombée depuis le 1er septembre 464mm. Déficit 52.

Orage le 12. Rosée le 18.

Valeurs moyennes et extrêmes de la pression, de la température et de l'humidité relative

	Moyenne générale	Normale	Ecart	Minimum moyen	Maximum moyen	Minimum extrême	Date	Maximum extrême	Date
Pression (*)	759.3	758.2	+ 1.1	757.8	760.8	747.7	2 et 3	768.9	28
Température	14.6	12.7	+ 1.9	11.8	18.3	9.2	15	25.4	2
Humidité (**)	74	71	+ 3	55	90	17	2	98	diverses

(*) Hauteur barométrique en millimètres ramenée à 0° et à la gravité normale. Altitude du baromètre 53m.
(**) En centièmes, obtenue par dépouillement de l'enregistreur comparé au psychromètre (formule de Regnault)

Le baromètre a été très agité et la pression s'est tenue au-dessous de la normale pendant la première décade ; elle s'est ensuite relevée, puis lui est devenue supérieure et n'a plus subi, à partir du 15, que des variations d'assez faible amplitude. Différence entre le maximum et le minimum extrêmes 21mm.2. La moyenne du mois est supérieure à la normale.

La température moyenne diurne d'abord très fortement supérieure à la normale (+8°3 le 2) s'en est rapprochée progressivement jusqu'au 10, puis s'est maintenue dans son voisinage. La moyenne mensuelle est haute.

L'humidité moyenne surpasse un peu la normale.

Direction et parcours du vent au sol

Direction	Fréquence	Parcours en kilomètres	Direction	Fréquence	Parcours en kilomètres
N	8	172	S	4	137
N.N.E	19	308	S.S.W	13	347
N.E	4	99	S.W	21	552
E.N.E	"	"	W.S.W	15	339
E	"	"	W	19	381
E.S.E	"	"	W.N.W.	13	252
S.E	"	"	N.W	1	63
S.S.E	"	"	N.N.W	5	51
Les mesures vont du 1er Février, 7h au 1er Mars, 7h. La direction du vent est relevée de 3 en 3 heures			Calme	102	"
			Totaux	224	2701

Nombre d'observations
de vent 122
de calme 102
Total 224

Nombre d'heures de calme
de jour 104
de nuit 187
Total 291 sur 672

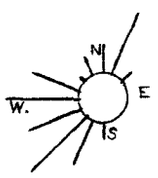

Rose des fréquences



Rose des parcours

Parcours horaire moyen du vent : pour 381h de vent 7089m ; pour 672h (durée du mois) 4019m.
Parcours horaire maximum observé : 23km le 5 de 21h à 22h et de 22h à 23h, par vent de S.
Vitesse maximum en mètres par seconde : 14m.40 le 5, vers 22h40 par vent de S.

Comparaison avec les deux années précédentes

	Nombre d'heures de soleil	Pluie (de 18h à 18h) Nombre de jours	Quantités en millimètres	Depuis le 1er septembre	Pression moyenne	Température moyenne	minimum extrême	maximum extrême	Humidité	Vent dominant
Février 1924	175	20	81	594	754.6	11.2	1.1	21.1	74	W
Février 1925	171	12	79	378	759.3	12.4	5.2	22.6	71	W
Février 1926	184	7	19	464	759.3	14.6	9.2	25.4	74	S.W

Pluie (en millimètres de 18h à 18h)

Stations	Février Total	Février Nombre de jours	Depuis le 1er septembre Total	Depuis le 1er septembre Nombre de jours
Rivage				
Nemours	9	3	,	,
Oran (Champ d'expérience)	18	4	,	,
Mostaganem	18	2	157	27
Ténès	,	,	,	
Cherchell	10	4	387	48
Alger	19	7	464	74
Cap-Bengut	27	4	497	55
Bougie	33	7	764	58
Djidjelli	59	4	754	68
Collo	71	7	626	66
Cap-de-Garde (S)	48	5	421	66
La Calle	95	9	553	74
Zone littorale				
El-Ançor	16	6	261	46
Cassaigne	12	2	223	22
Dely-Ibrahim	,	,	,	,
Maison-Carrée	24	6	410	53
Bordj-Ménaiel	51	5	537	60
Bessombourg	75	8	1096	73
Bugeaud	89	5	850	65
Zone sublittorale				
Trois-Marabouts	43	4	,	,
St-Maur	26	4	209	30
Meurad	9	1	483	33
Haussonvillers	72	7	687	68
El-Kseur	50	6	414	72
Barral	80	7	592	67
Tell, versant nord				
Oued-Fergoug (Barrage)	14	3	258	30
Relizane	15	5	193	43
Orléansville	12	7	256	48
Duperré	31	5	300	37
Affreville	31	3	316	42
Miliana	97	8	580	52

Stations	Février Total	Février Nombre de jours	Depuis le 1er septembre Total	Depuis le 1er septembre Nombre de jours
Makou-Feraoune (Atlas Blidéen)	30	5	,	,
Hamiz (Barrage)	57	5	547	38
Tizi-Ouzou	55	5	596	69
Fort-National	68	5	,	,
Kerrata	99	8	675	72
Ain-Mezab-Aliman (Babor)	124	6	560	61
El-Milia	78	6	532	58
Jemmapes	40	6	567	71
Guelma	43	7	528	67
Munier	127	5	621	67
Tell, zone centrale				
Tlemcen	28	4	357	30
Descartes	43	3	,	,
Sidi-Bel-Abbès	31	1	172	20
Mascara	27	7	230	41
Thiersville	18	4	159	37
Ben-Chicao	44	5	311	41
Bir-Rabalou	40	5	248	33
Aumale	37	6	222	49
Bouira	61	5	348	74
Maillot	33	3	337	42
Bou-Malek	50	6	368	50
Constantine (P.C)	35	6	412	61
Souk-Ahras	160	9	619	74
Tell, versant sud				
Saïda (P.C)	29	4	200	40
Martimprey	31	6	245	43
Ecaret	35	5	,	,
Tialat	23	6	245	41
Teniet-el-Haad	27	7	380	55
Boghar	25	4	280	45
Boghari	17	4	189	45
Tell, hautes plaines				
Sebdou	13	3	145	37
Victor-Hugo	23	5	240	45

Stations	Février Total	Février Nombre de jours	Depuis le 1er septembre Total	Depuis le 1er septembre Nombre de jours
Bordj-bou-Arréridj (P.C)	29	6	278	68
Sétif	34	7	341	72
St-Donat	11	5	281	48
Batna	,	,	,	,
Ain-Yagout	7	3	169	24
Khenchela	40	6	291	36
Ain-Beïda	52	6	343	38
Tébessa	38	4	179	36
Steppe				
Méchéria	6	3	182	41
Kreider	0	2	145	35
Ain-Tadja (près Keibell)	6	3	215	31
Sidi-Aïssa	7	5	238	43
Ain-Kherman	18	3	180	34
Bou-Saada	42	3	196	17
M'Sila	9	2	193	28
Atlas saharien				
Ain-Sefra	0	1	112	18
Geryville	15	4	217	46
Aflou	43	4	247	27
Djelfa	16	3	227	27
Aïris	5	4	164	39
Pied de l'Atlas saharien				
Colomb-Béchar	0	0	27	8
Laghouat	5	1	105	17
Biskra	0	1	72	23
Tolga	0	0	49	13
Sahara				
Touggourt	2	1	2	8
El-Oued	10	2	23	10
Tozeur	0	0	19	8
Ouargla	3	1	18	3
Beni-Abbès	0	1	25	16

Température et humidité

Les moyennes de l'humidité de la tension de vapeur et du poids par mètre cube sont celles des observations psychrométriques de 7, 13, 18h interprétées à l'aide de la formule de A. Angot (Annales du Bureau Central Météorologique 1880, T1, B45)

Stations	Altitude	Minimum M moyen	Minimum M extrême	Minimum M date	Maximum M moyen	Maximum M extrême	Maximum M date	$\frac{m+M}{2}$	Humidité relative moyenne	Tension moyenne	Poids par m³
Oran	68m	,	,	,	,	,	.	"	"	,	,
Castiglione (*)	10	10.8	6.7	21	18.7	26.2	2	14.8	75	9.5	9.5
Alger	59	11.8	9.2	15	18.3	25.4	2	15.1	68	8.6	8.6
El-Ançor	30	11.5	7.8	19-21	18.4	26.6	5	15.0	73	9.0	9.0
Trois-Marabouts	150	9.5	6.6	20	19.3	29.0	5	14.4	74	8.9	9.0
Orléansville	112	7.7	4.8	28	19.5	26.7	5	13.6	73	8.3	8.4
Miliana	750	8.4	4.8	15	15.1	21.7	5	11.8	67	6.9	7.0
Tizi-Ouzou	222	8.4	3.9	16	19.2	25.0	22	13.8	71	8.0	8.1
Fort-National	342	7.7	3.3	13	14.2	22.0	5	11.0	68	6.5	6.6
Guelma	268	6.0	1.7	16	17.9	25.0	2	12.0	71	7.6	7.7
Sidi-bel-Abbès	476	4.6	0.8	19	18.3	26.0	21	11.5	71	7.6	7.7
Mascara	590	7.7	3.4	28	18.4	26.2	21	13.1	69	7.7	7.8
Thiersville	488	4.8	1.0	8	19.7	27.5	21	12.3	68	7.5	7.5
Teniet-el-Haad	1.160	4.3	0.6	28	13.4	20.0	20	8.9	63	5.3	5.5
Tialat	889m	2.6	-1.2	19	15.3	22.3	21	9.0	68	6.1	6.2
Boghar	910	5.5	2.0	diverses	14.3	20.4	23	9.9	68	6.4	6.5
Sétif	1.079	3.8	-0.4	28	14.8	22.2	21	9.3	58	5.3	5.4
Tébessa	863	3.6	-1.0	16	15.0	22.0	22	9.3	68	6.2	6.3
Méchéria	1.167	5.0	1.0	12	16.7	22.2	20	10.9	51	5.0	5.1
Geryville	1.320	0.8	-5.6	8	14.7	20.9	20-21	7.8	,	,	,
Aflou	1.426	,	"	"	,	"	,	,	,	,	,
Colomb-Béchar	769	5.7	1.7	12	21.5	24.8	20	14.1	46	5.9	5.9
Biskra	125	9.7	7.0	16-17	21.5	27.3	21	15.6	45	6.1	6.1
Tolga	160	"	"	,	,	,	,	,	,	,	,
Touggourt	69	6.5	3.7	16	21.8	26.0	21	14.2	45	6.0	6.0
El-Oued	70	7.5	5.4	diverses	22.2	26.2	21-22	14.9	,	,	,
Ouargla	157	7.9	3.4	16	22.4	26.9	3	15.2	,	,	,
Beni-Abbès	497	8.0	3.7	21	24.1	26.8	5	16.1	42	5.9	5.9

(*) station aquicole

Différence de $\frac{m+M}{2}$ avec la normale : Alger +1°6 ; Fort-National + 4°6 ; Biskra + 2°4.

Direction et vitesse du vent aux diverses altitudes

Altitude en mètres	Nombre d'observations de :																	Total des observations	Vitesse moyenne en mètres par seconde	Plus grande vitesse observée
	Calme	N	N.N.E	N.E	E.N.E	E	E.S.E	S.E	S.S.E	S	S.S.W	S.W	W.S.W	W	W.N.W	N.W	N.N.W			
Sondages de l'Aéro-Port de l'Agha (Nombre 24)																				
Sol	9	1	,	,	1	,	1	,	1	,	,	1	4	5	,	1	,	24	2.8	W.S.W W } : 7
500	2	,	1	2	2	,	,	2	,	1	2	,	5	4	1	1	,	23	5.8	W.N.W : 12
1.000	,	,	1	1	,	,	1	1	,	1	1	,	4	5	1	3	2	21	6.6	W : 13
1.500	,	2	1	,	1	,	,	,	,	2	,	1	2	6	2	1	,	18	7.9	W : 23
2.000	,	3	1	,	,	,	,	,	,	2	,	1	1	2	4	1	,	15	7.9	W : 15
2.500	,	2	1	,	,	,	,	1	,	,	,	1	1	3	1	4	,	14	9.3	W.S.W N.W } : 16
3.000	,	2	1	,	,	1	,	,	,	,	,	1	,	3	,	3	1	12	9.2	N : 19
3.500	,	3	,	,	,	,	,	,	,	,	,	1	,	1	1	,	,	6	11.0	N : 21
4.000	,	3	,	,	,	,	,	,	,	,	,	1	,	1	,	1	,	6	12.5	N : 27

Coup d'œil sur le Réseau

Février a été nuageux ou brumeux et peu pluvieux.

Variations barométriques. On peut diviser le mois en 3 périodes.

1° — Du 1er au 11, une dépression dont le centre est au Nord-Ouest de l'Europe, s'étend au bassin méditerranéen et à l'Algérie-Tunisie (minimum de 750 m/m le 11 à Sfax). La nébulosité est généralement forte. Jusqu'au 10, des vents de Sud à Sud-Ouest maintiennent la température au-dessus de sa valeur normale; quelques averses arrosent la moitié Ouest du littoral et la partie septentrionale des Hauts-Plateaux. A partir du 10, un régime d'Ouest à Nord-Ouest s'établit, le ciel se couvre; des pluies moyennes tombent sur la totalité du réseau les 9, 10 et 11.

2° — Du 12 au 15, la dépression de Tunisie se comble par l'Ouest; les vents continuent à souffler de Nord-Ouest avec force; il pleut et grêle sur le Littoral et les Hauts-Plateaux, plus particulièrement dans l'Est où la température s'abaisse fortement avec chutes de neige sur les hauteurs.

3° — Du 16 au 28, la pression est élevée et voisine de 770 m/m en Europe continentale et en Afrique du Nord. Le temps est très brumeux au Nord du réseau; les vents sont d'abord faibles et variables en direction, puis soufflent de Nord à Nord-Est; quelques petites pluies ou bruines tombent sur le littoral constantinois et vers la Tunisie. La température est voisine de la normale sur le littoral, mais basse la nuit sur les Hauts-Plateaux.

Pourcentage des prévisions exactes du Bulletin quotidien de Février 1926

		Force et direction du vent	Nébulosité et précipitations
Ouest-Algérie	Littoral et Tell	82 %	75 %
	Hauts-Plateaux	82 %	75 %
	Sahara	71 %	86 %
Est-Algérie	Littoral et Tell	86 %	71 %
	Hauts-Plateaux	79 %	82 %
	Sahara	89 %	82 %
	Bizerte	93 %	
	Golfe du Lion	89 %	

Le Météorologiste : L. Petitjean

Comparaison des minima sous abri et à 10 m du sol

Stations	Minimum moyen		Minimum extrême			
	sous abri	à 10 m du sol	sous abri	date	à 10 m du sol	date
Alger	11.8	10.9	9.2	15	8.0	15
El-Anzor	11.5	9.3	7.8	19-21	4.9	20
Guelma	6.0	4.1	1.7	16	0.1	16
Sidi-bel-Abbès	4.6	3.9	0.8	19	0.0	19

Stations	Minimum moyen		Minimum extrême			
	sous abri	à 10 m du sol	sous abri	date	à 10 m du sol	date
Mascara	7.7	5.6	3.4	28	2.0	28
Sétif	3.8	0.6	- 0.4	28	- 2.7	28
Colga	"	"	"	"	"	"
Beni-Abbès	8.0	6.9	3.7	21	2.6	21

Végétation - Les petites pluies orageuses survenues entre le 10 et le 15 ont fait, momentanément, le plus grand bien aux récoltes, mais le manque d'eau s'est de nouveau fait sentir en fin de mois, surtout en Oranie. Satisfaisante encore dans le Centre et l'Est, la situation est franchement médiocre dans l'Ouest.

Dans les environs de Barika, les pâturages sont encore suffisants et les troupeaux sont en bon état, mais dans les douars du Sud, l'eau commence à manquer. Les pâturages restent également abondants dans l'annexe de Géryville, sauf en quelques parties de la région saharienne où ils s'appauvrissent par excès de pacage. Ils se raréfient dans les annexes d'Ain-Sefra et des Ouled Djellal.

Maladie des animaux - Gale des chèvres à Galestro. Fièvre aphteuse à Maillot, El-Guerrah et Ligus.

Orages et grêle - I Orages - Département d'Oran. Oued Garia, 10, 15h. Galat, nuit du 10 au 11.

Département d'Alger. Cipasa, 12. Alger, 12, 14h40 avec grêle, 20h30. Cap Matifou, 12, 14h15. Cap-Bengut 12, 15h10. Bouzaréa, 10, 8h18; 12, 20h. El-Biar, 8, 20h. Hussein-Dey, 13. Maison Carrée, 13, 20h30. Rouiba, 12, 10h, avec grêle. Ménerville, 12, 16h15, 20h30 avec grêle. Haussonvillers, 12, 17h30, avec grêle. Hamiz (barrage) 13, 20h, avec grêle. Galestro, 12, 15h avec grêle et 19h. Oril Imoula (près de Tizi N'Eléta) 12, 16h avec grêle. Mirabeau, 12, 11h; nuit du 12 au 13. Tizi-Ouzou, 12, 15h. Azazga, 12. Agrib, 12, 16h, 21h, avec grêle; 13, 24h avec grêle. Yakouren, 12, 17h. Gablat, nuit du 12 au 13. Oued Faham, 13, 18h. La Barraque, 13.

Département de Constantine. Cap Figli 13; 14. Cap Afiah, 11, 6h30. Djidjelli, 14, 10h. Cap-Bougaroni, 14, 8h. Tizi N'Béchar, 13, 19h.

II. Grêle - Département d'Oran. Khémis, 10. Tiaret, 12.

Département d'Alger. Castiglione, 12, 18h30. Cap-Matifou, 12, 18h30. Tigzirt sur Mer 13, 20h30. Bouzaréa, 12. Blida, 12, 17h30. Orléansville, 10, 16h. Yakouren, 12, 19h; nuit du 13 au 14.

Département de Constantine. Bougie, 13, 3h30. Herrata, nuit du 13 au 14. Texenna 10, 11h30; 11; 14. Sétif, 10, 12h45.

Séismes - Orzeuo, le 5, 18h4 et 18h8. Cap Ivi, le 5, 18h5, direction N.S.

Le Météorologiste : J. Loisel

Le Directeur : A. Lasserre

Université d'Alger - Altitude 59m — Février 1926

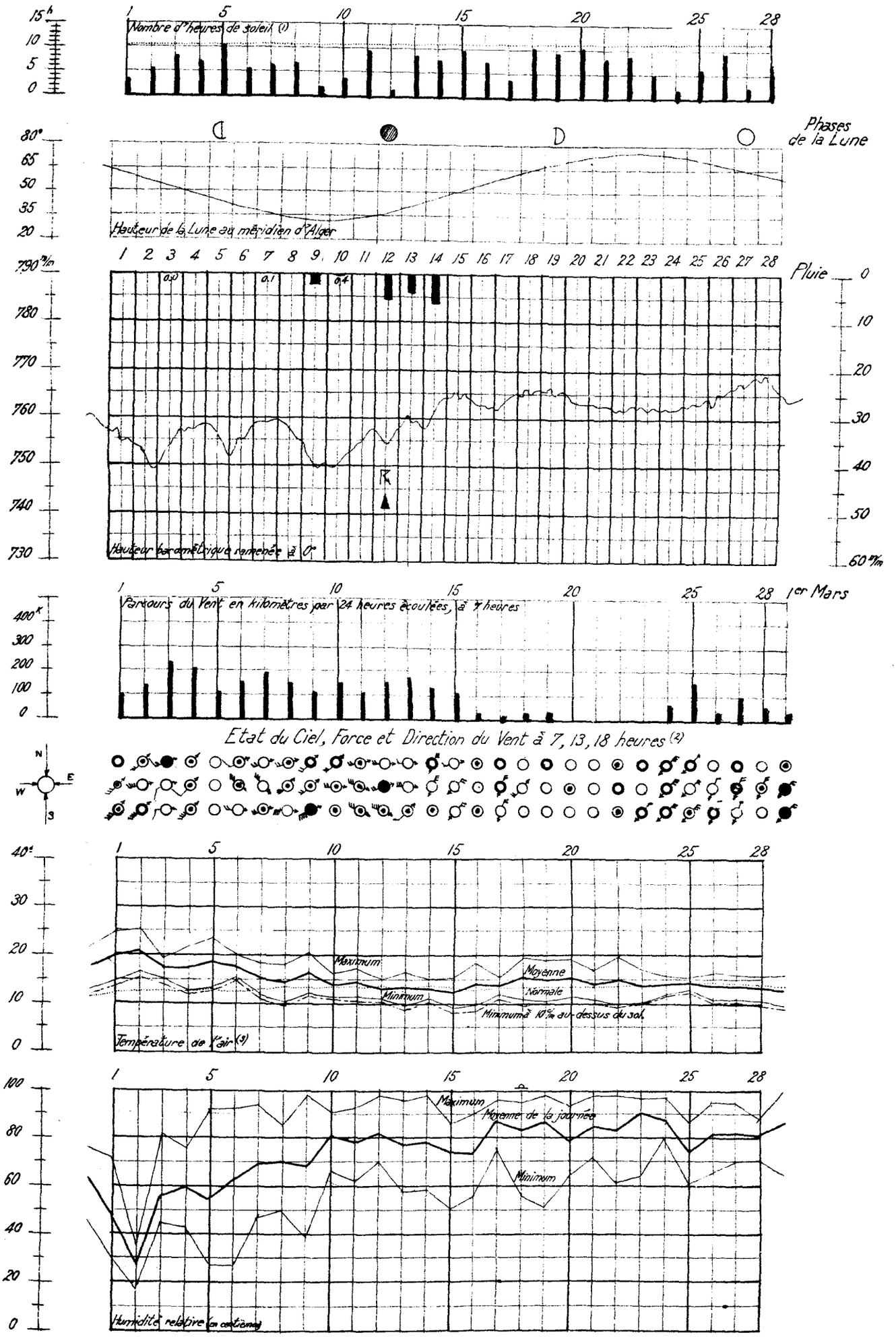

(1) Le pointillé donne la durée de la présence du soleil au-dessus de l'horizon

(2) **Etat du Ciel et Phénomènes** - ○ Beau, ◐ Nuageux, ○ Couvert. ● Pluie, ⚡ Orage, ▲ Grêle.
Force du Vent - Une petite penne correspond à une unité de l'échelle télégraphique. Une grande penne vaut cinq petites pennes.

(3) Le pointillé représente la moyenne normale du maximum et du minimum ; le trait mixte le minimum à 10 m au-dessus du sol.

Année N° 4

BULLETIN MÉTÉOROLOGIQUE DE L'ALGÉRIE

Mardi 2 Mars 1926

7h. Matin

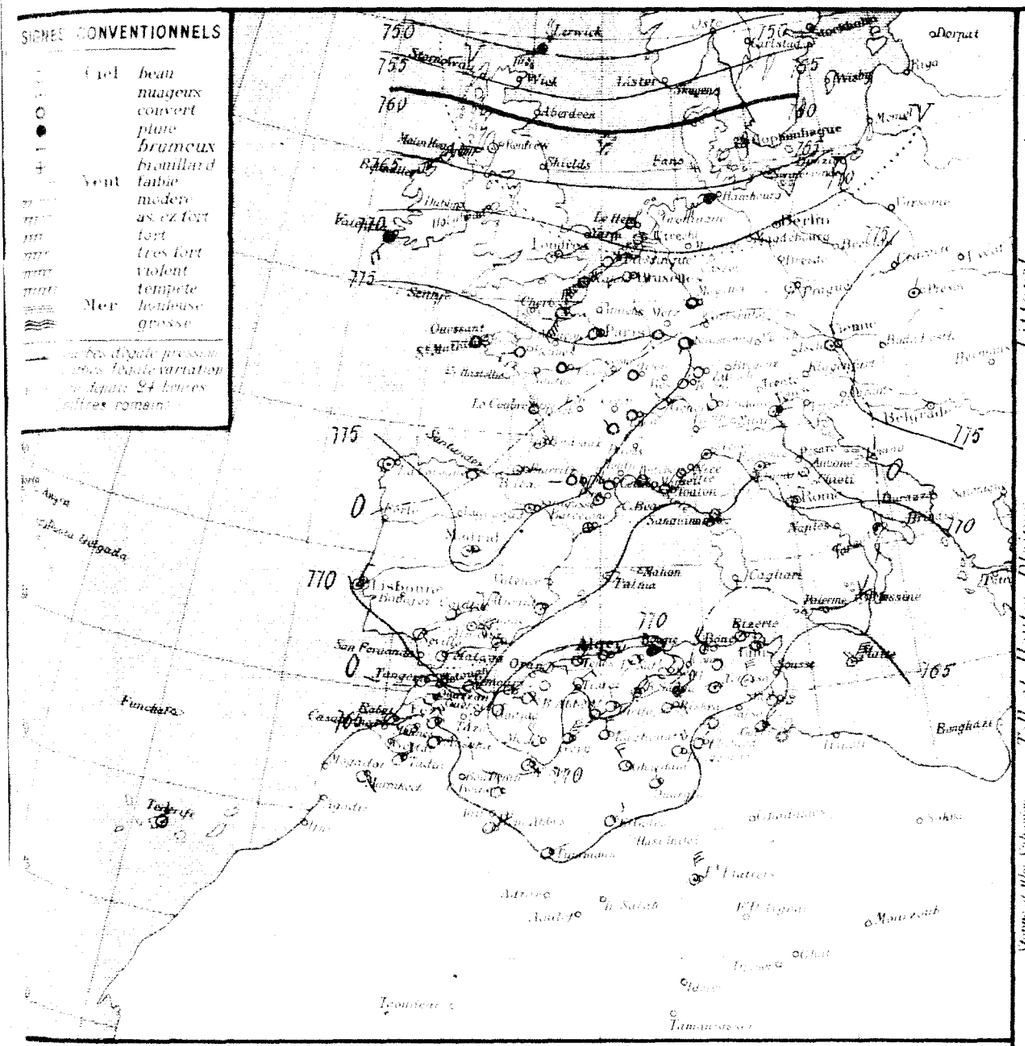

Situation générale et situation en Algérie. Le baromètre a baissé sur le bassin méditerranéen et sud-ouest de l'Europe et baissé partout ailleurs. Des mesures élevées s'étendent de l'ouest à l'est du continent (La Corogne 778mm, Bréhat 777mm) et une pleine (Stella 775mm). Une aire dépressionnaire recouvre l'océan glacial (Islande 754mm) et la Scandinavie. En Algérie, ce matin, le ciel est très nuageux ou couvert sauf une éclaircie à l'ouest. Des vents soufflent du secteur Nord et sont faibles à assez forts. Il a plu hier et cette nuit sur le centre et l'est du Tell et des Hauts-Plateaux. La mer est houleuse sur la presque totalité du bassin.

Probabilité (valable pour le lendemain) jusqu'à Midi : Hausse barométrique : Bassin méditerranéen – Algérie – Tunisie – Baisse : Maroc – Ouest Sahara – En Algérie : temps très nuageux ou couvert. Pluies. Vents de Nord à Nord-Est faibles à assez forts. Température inférieure à la normale.

	ORAN	ALGER	CONSTANTINE
Littoral et Tell	Très nuageux ou couvert. Pluies. Vents de Nord à Nord-Est faibles à assez forts	Très nuageux ou couvert. Pluies. Vents de Nord à Nord-Est faibles à assez forts	Très nuageux ou couvert. Pluies. Vents du secteur Nord faibles ou modérés
Hauts-Plateaux	Très nuageux ou couvert. Pluies. Vents de Nord à Nord-Est faibles à assez forts	Très nuageux ou couvert. Pluies. Vents de Nord à Nord-Est faibles à assez forts	Très nuageux ou couvert. Pluies. Vents du secteur Nord faibles ou modérés
Sahara	Beau à nuageux. Vents du secteur Est modérés ou assez forts	Beau à nuageux. Vents du secteur Est modérés ou assez forts	Nuageux. Vents du secteur Nord modérés

AVIS AUX PORTS
- Golfe du Lion : Vents de Nord-Ouest assez forts à modérés
- Baléares : Vents de Nord-Ouest assez forts
- Oran, Alger : Vents de Nord à Nord-Est faibles à assez forts
- Bizerte : Vents du secteur Nord faibles ou modérés

VENTS EN ALTITUDE
- Ouest Algérie : Nord-Est 8 à 10
- " Sahara : Secteur Est 8 à 10
- Est Algérie : Nord à Nord-Est 8 à 10
- " Sahara : Secteur Est 8 à 10

Avis aux Agriculteurs

OBSERVATION DE 7 HEURES DU MATIN

	Stations	Altitude en mètres	Pression à 0° et au niveau de la mer: Observation	Pression: diff. en 24h	Température de l'air: Observation	Température: diff. en 24h	Vent: Direction et force (de 0 à 9)	Etat du Ciel	Etat de la Mer	Dans les 24 heures: Température extrême max	Température extrême min	Pluie en millim.	Pluie du 28 Janv. au 2 Mars (millim.)	Pluie du 1er Sept. au 28 Janv. (millim.)	PHÉNOMÈNES
Littoral	Nemours	+	77.0	+4.0	10.0	[illegible]	E 2	nuageux	Agitée	19	6			185	
	Beni Saf	3													
	Oran	53												234	
	Mostaganem	26	762	"	12.2	"	[illegible]	Beau	Belle	18	7	gtes			gouttes dans la nuit
	Tenes Semaphore	59	760	"	12.4	+5.0	[illegible]	couvert	Houleuse	17	11				
	Blida	267	759	+4.9	10.0	[illegible]	[illegible]	[illegible]		19	9	17.4	17.4	467	Pluie hier et la nuit
	Bouzaréa	344	760	+2.0	10.0	+0.5	[illegible]	Couvert		19	8	9.3	9.3	521	11h,15 et la nuit pluie
	Alger	59	760	+2.1	12.8	[illegible]	[illegible]	couvert	Agitée	18	10	7.5	9.5	446	Pluie hier et la nuit
	Maison Carrée	+8	760.6	+1.2	11.3	+5.1	calme	nuageux		17	9	20.4	20.4	419	d°
	Bougie	9	762	+1.0	11.0	+1.0	calme	Brume	Calme	17	10	37.0	37.0	754	d°
	Philippeville	+7	762.9	+1.2	7.2	[illegible]	[illegible]	Couvert	Agitée	16	8	8.0	8.0		8-11h et la nuit pluie
	Cap de Garde	161	[illegible]	0.0	11.5	+0.4	[illegible]	Couvert	Houleuse	15	6	4.3	4.3	424	7-18h pluie
	La Calle	10	"	"	9.8	[illegible]	[illegible]	Couvert	Agitée	16	5	14.0	14.0	571	Pluie hier et la nuit
	Bizerte	4													
	Tunis	36	671	+1.5	11.2	+0.6	N 2	couvert		16	8	2.2	2.2	365	Pluie
	Sfax	8	644	+0.6	8.5	+0.5	N 1	Brume	Agitée	22	8			118	
Tell et Hauts Plateaux	Ouidda	580	736	+5.7	2.0	+0.0	calme	clair		13	0			218	
	Tiaret	806	708	+3.6	5.0	+4.1	[illegible]	[illegible]		15	4				
	Sidi Bel Abbès	+76	724	+2.8	8.8	+1.2	N 1	[illegible]		16	1			173	
	Saïda	800		"	5.0	+2.4	N 1	nuageux		16	5			110	
	Mascara	590	[illegible]	+2.2	6.0	+1.0	calme	Beau		18	5			184	
	Relizane	73	[illegible]	"	8.1	"	N 1	Couvert		19	1			68	
	Orléansville	112	[illegible]	+2.1	9.5	+5.0	[illegible]	couvert		17	9	0.2	0.2	243	Pluie la nuit
	Tiaret	1023													
	Vialar	889	717	+1.2	6.0	+1.5	NE 3	nuageux		9	4	gtes		255	6 gouttes
	Medea	935													
	Aumale	905	720	+1.0	2.8	+2.5	N 1	couvert		10	6	3.8	3.8	284	14h pluie
	Fort National	942	707	+1.4	5.1	+0.2	[illegible]	couvert		10	4	26.5	26.5	686	Pluie hier et la nuit
	Tizi Ouzou	222	715	+1.4	9.4	+3.4	[illegible]	Couvert		12	8	20.0	20.0	629	d°
	Bordj Bou Arréridj	917	694	+1.2	5.5	+0.5	NNE 1	[illegible]		14	3	1.0	1.0	243	Pluie
	Setif	1079	700	+1.3	4.0	+0.5	N 3	Brume		13	2	0.7	0.7	541	Pluie la nuit
	Batna	1044	692	+0.9	4.6	+2.6	[illegible]	pluie		14	0	1.0	1.0		d°
	Constantine	660	7[illegible]	"	5.4	[illegible]	[illegible]	Brume		[illegible]	5	3.1	3.1		Pluie hier
	Guelma	268	680	+1.4	8.2	+3.3	calme	[illegible]		16	6	4.1	4.1	470	Pluie la nuit
	Tébessa	864	659	+0.3	4.8	+2.0	calme	nuageux		12	4			185	Pluie
Sahara	El Aricha	1251													
	Aïn Sefra	1073	699	+0.5	3.1	+1.5	SE 1	nuageux		15	2			119	
	Mecheria	1107	708	+1.9	2.0	+0.9	[illegible]	Brume		14	8			211	
	Géryville	1320	694	+0.3	2.5	+3.8	NNE 6	couvert		13	1			218	
	Aflou	1426	655	+3.6	2.5	+4.8	N 1	[illegible]		15	2				
	Djelfa	1160	730	0.0	5.0	+3.4	N 2	clair		15	5			227	
	Bou Saada	530	708	+1.0	9.2	+5.7	NE 3	nuageux		18	1			194	
	M'Sila	+86													
	Biskra	+64	703	+0.1	10.0	+1.0	NE 2	clair		22	8			116	
	Colomb Béchar	769	672	+1.7	5.4	+2.4	N 2	clair		22	5			44	
	Laghouat	751	682	+0.8	7.9	+4.9	N 1	Brume		21	2			102	
	Biskra	125			14.3	+3.1	E 3	[illegible]		21	11			80	
	Touggourt	69	676	+0.9	13.5	+3.0	NE 1	[illegible]		22	6			52	
	El Oued	70	[illegible]	[illegible]	8.2	+1.0	NE 1	[illegible]		22	6			57	
	Tozeur	50	6[illegible]	+1.9	14.3	+1.0	[illegible]	[illegible]		23	10			[illegible]	
	Ghardaïa	526	6[illegible]	+0.2	10.1	+3.4	[illegible]	[illegible]		21	7			2	
	Ouargla	157												5	
	El Goléa	394	6[illegible]	+1.9	8.9	[illegible]	NE 3	[illegible]		23	6				
	Beni Abbès	+457	6[illegible]	+3.2	8.5	[illegible]	[illegible]	[illegible]		22	8			35	
	Timimoun	294	685	+0.9	7.[illegible]	[illegible]	[illegible]	couvert		20	6			2	
	Adrar													28	
	In Salah													9	
	F. Flatters		"	"	13.0	+2.5	N 3	Brumeux		22	12				
	F. Polignac														
	Djanet													1	
	Tamanrasset													5	
	Rabat		654	+2.7	11.0	+6.0	E 2	clair		-	-				

Temperatures extrêmes

Stations	Max	Min
Paris	11	5
Nice	14	6
Biarritz	"	"
Strasbourg	"	"

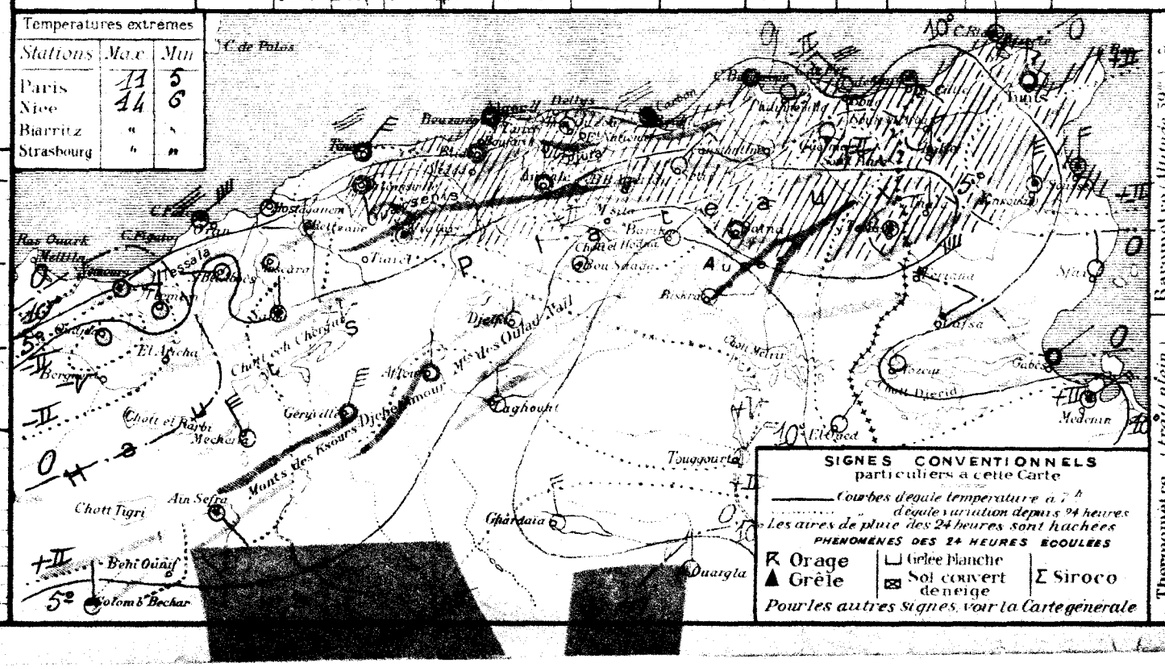

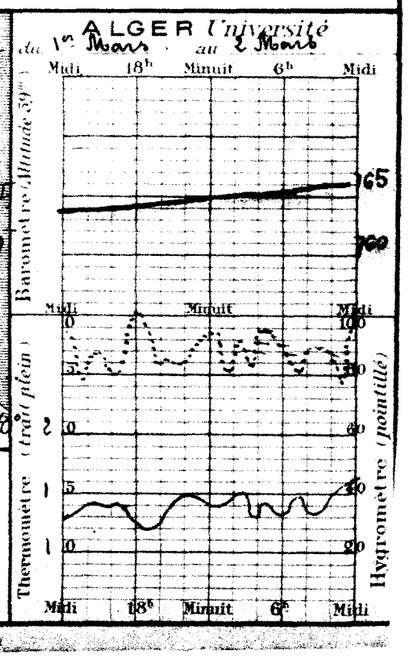

51e Année N° 62

BULLETIN MÉTÉOROLOGIQUE DE L'ALGÉRIE

Mercredi 3 Mars 1926 — 7h. Matin

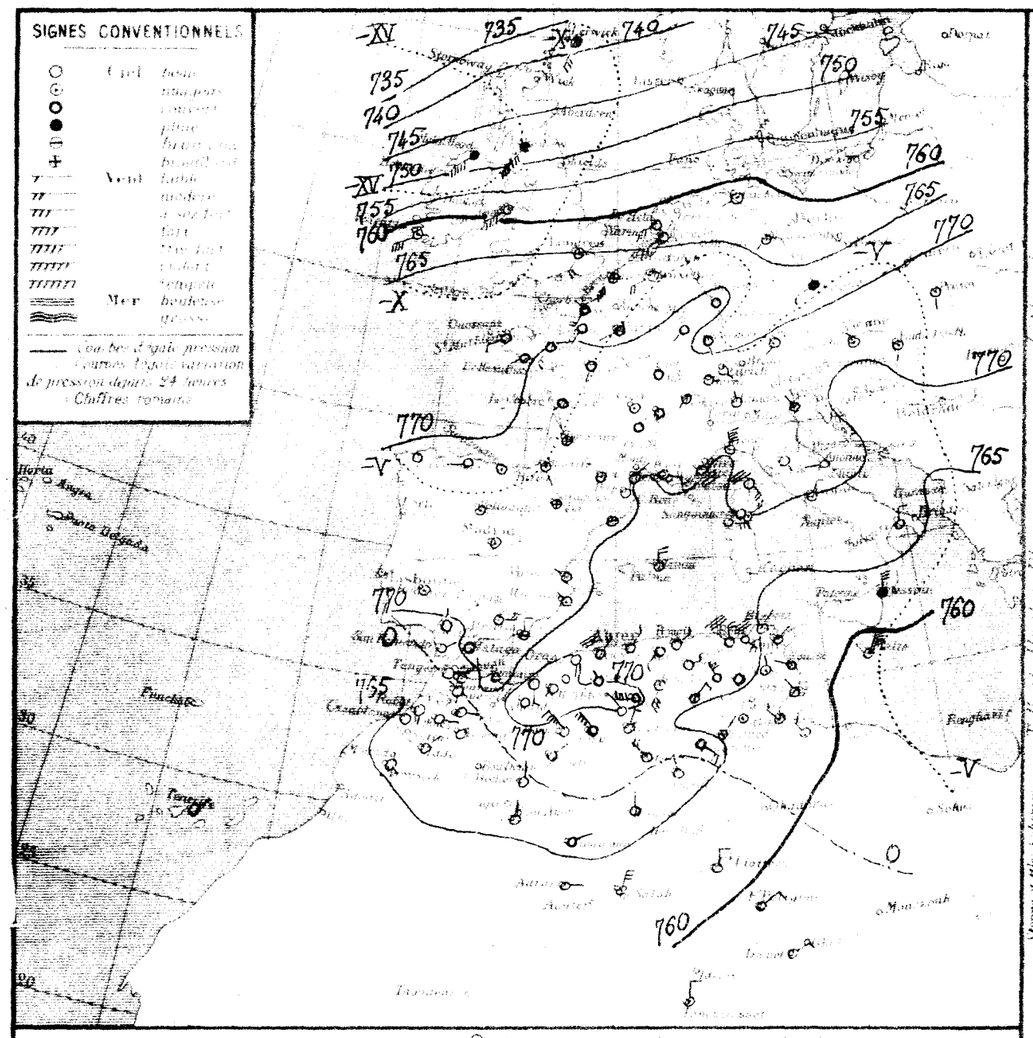

STATIONS	Altitude en mètres	Pression à 0 réduite au niveau de la mer (Moyenne diurne)	Variation depuis 24 heures	Température de l'air (Moyenne diurne)	Variation depuis 24 heures	Vent (Direction et force)	État du Ciel	État de la Mer	Durée de l'insolation en heures	Température extrême du sol (Max)	(Min)	Pluie en millimètres	Pluie du 2 Mars au 3 Mars matin	Pluie du 1er Sept. au 3 Mars matin	PHÉNOMÈNES
Littoral															
Nemours	4	70.0	-2.0	9.0	-1.0	S 3	Beau	Agitée	19	5				185	
Beni Saf	4														
Oran	51													234	
Mostaganem	22	70.0	-0.2	11.6	-0.6	S 2	Beau	Belle	24	7					
Tenes	58	69.0	-1.5	11.6	-0.8	NNE 4	couvert	Houleuse	14	11	0.0				Pluie hier
Blida	267	69.1	-1.8	8.6	-1.1	calme	pluie		15	8	9.8	27.2		457	Pluie hier et la nuit
Boiz Abbes	944	67.6	-2.7	9.1	-0.9	NNW 3	Couvert		12	8	4.5	13.8		531	d:
Alger	59	68.8	-2.4	11.8	-0.8	NNE 3	couvert	Agitée	15	11	8.1	15.6		466	d:
Maison Carrée	49	68.8	-1.8	11.7	+0.4	NE 4	Couvert		15	11	9.6	21.0		439	Pluie
Bougie	9	67.6	-3.1	10.0	-1.0	NE 4	Beau	Agitée	16	10	7.4	44.4		784	Pluie hier et la nuit; 5h30 grêle
Philippeville	47	66.9	-2.0	8.7	+0.9	NE 4	Couvert	Houleuse	13	7	1.0	9.0			Pluie hier
Cap de Garde	161	67.0	-0.4	7.5	-4.0	N 4	couvert	Houleuse	17	7	4.0	8.3		434	orage, grêle, pluie hier et la nuit
La Calle	10	"	"	5.1	-4.7	SE 4	Couvert	Houleuse	12	4	8.0	23.0		571	orage, pluie hier et la nuit
Bizerte	8														
Tunis	66	64.1	-3.0	8.7	-2.5	NE 2	Couvert		14	4	20.0	22.2		363	orage, pluie hier et la nuit
Malte	8	62.5	-2.1	5.2	-3.3	NW 2	Beau	Agitée	15	5	2.5	2.5		118	11-12h grêle, pluie
Hauts Plateaux															
Sidi Bel Abbes	500	70.6	-2.0	5.0	-3.0	calme	clair		17	3				218	
Tlemcen	800	70.5	-1.0	7.3	+2.3	E 1	d		15	5					
Sidi Bel Abbes	470	71.0	-0.8	2.6	-2.2	SW 1	d		15	-1				178	gelée
Saida	900	"	"	3.8	-1.2	N 1	d		15	1				116	
Mascara	500	71.5	-0.2	4.0	-2.0	calme	d		16	4				184	
Relizane	73	69.3	-1.1	5.2	-3.5	S 2	couvert		19	4				68	
Orléansville	132	69.9	-1.2	5.7	-3.8	E 1	nuag'		18	5	0.3	0.5		243	Pluie hier matin
Tiaret	1020	70.1	"	3.0	"	NNE 1	couvert		12	3					
Vialar	889	69.2	-1.5	4.4	-1.6	SE 4	Couvert		12	1				253	
Médéa	935														
Aumale	867	69.0	-3.0	5.0	-0.8	NNW 4	pluie		9	5	9.3	13.1		284	Pluie hier et la nuit
Bord National	949	67.9	-2.9	3.9	-1.9	SW 3	couvert		4	3	15.5	42.0		686	d:
Tizi Ouzou	222	68.8	-1.7	3.8	-5.6	NW 3	pluie		15	8	15.0	35.2		629	d:
Bordj Bou Arreridj	917	67.1	-2.8	3.9	+0.3	NW 3	d		13	4	3.0	4.0		243	Pluie
Setif	1079	66.9	-3.7	1.4	-2.6	ENE 3	Couvert		11	1	8.3	9.0		341	Pluie, grésil hier et la nuit
Batna	1044	67.8	-1.4	1.9	-2.7	NE 6	couvert		9	1	5.0	7.0			Pluie et neige la nuit
Constantine	600	68.7	-2.7	2.3	-3.1	S 1	nuag'		10	2	5.0	6.1			Pluie hier
Guelma	269	67.1	-1.9	5.2	-5.0	SE 1	couvert		13	3	2.1	6.2		470	Giboulées hier
Tebessa	863	65.6	-2.2	0.2	-4.6	calme	d		10	-1	1.0	1.0		183	Pluie et neige la nuit
Sahara															
El Arichа	1954														
Ain Sefra	1073	"	"	"	"	NE 1	nuag'		14	3				110	
Mecheria	1167	69.1	-1.7	4.0	+1.0	NNW 7	clair		12	3				217	
Geryville	1320	68.8	-1.1	1.2	-1.3	NW 6	couvert		11	1				218	
Aflou	1426	69.6	+0.1	1.0	-1.2	NW 1	d		11	0					
Djelfa	1160	71.0	-2.0	2.6	-1.4	W 6	couvert		10	2				227	
Bou Saâda	550	66.9	-3.9	7.0	-2.2	SSW 5	Couvert		14	6	1.3	1.3		196	Pluie ce matin
M'Sila	486														
Barika	484	68.0	-2.3	8.0	-2.0	NNE 4	nuag'		14	5				118	
Colomb Bechar	769	68.3	+0.4	4.3	-1.1	N 1	clair		17	4				46	
Laghouat	751	67.6	-1.0	6.5	-1.4	NNE 3	Beau		15	4				108	
Biskra	125	65.3	"	12.0	-2.0	NE 3	Couvert		21	11				40	
Touggourt	69	65.7	-1.3	9.4	-5.4	SE 4	couvert		18	9	Jlte			35	7h gouttes
El Oued	70	"	"	8.2	-0.6	NE 2	Couvert		19	8				16	
Tozeur	50	67.3	-2.1	8.0	-2.5	calme	nuag'		18	6				17	
Ghardaia	526	"	"	9.2	-0.9	NNW 4	clair		17	6				9	
Ouargla	157	66.3	-1.3	9.5	+0.4	NNW 1	d		18	8				2	
El Goleа	394	67.1	+1.4	5.9	-5.0	N 1	d		17	3					
Beni Abbes	492	66.0	+1.8	4.9	-4.5	N 1	d		16	4				39	
Timmoun	294	66.4	+0.6	6.0	-1.5	ENE 2	couvert		10	5				8	
Adrar		"	"	4.8	"	SE 1	clair		23	4				38	
In Salah		63.6	+2.5	10.5	-3.1	NNE 5	clair		23	6				5	8h30-14h vent de sable
El Biatrices		"	"	9.0	-4.0	N 3	d		22	6					
El Polignac		"	"	10.9	+1.9	NE 3	couvert		22	10					
Djanet		"	"	12.8	"	NE 3	clair		-	9				1	9-10h tempête de sable
Tamanrasset		"	"	9.4	-5.2	N 1	nuag'		24	9				5	
Rabat		65.6	+0.2	8.0	-3.0	S 1	clair		"	"					

Situation générale et situation en Algérie. Le baromètre a baissé sur la Méditerranée, l'Algérie et la Tunisie et sur l'Europe. La pression est encore élevée au Sud-Ouest à l'Est de ce continent (Valladolid 774mm – Clermont 773mm – Biarritz 772mm) et sur l'Algérie (Djelfa 771mm). Des dépressions s'étendent du Nord de l'Europe (Iles Féroé 732mm) à l'Est de la Tunisie (Malte 759mm).

En Algérie, ce matin, le ciel est beau à l'Ouest, très nuageux ou couvert ailleurs. Il a plu et grêlé hier sur le Centre et l'Est du réseau. La mer est houleuse à Cap Bougaroni à La Calle, Antibes et Cap Corse, belle ou agitée ailleurs.

Probabilité (valable pour le département) jusqu'à Mardi: Baisse barométrique: Bassin méditerranéen – Nord Afrique – En Algérie, à l'Ouest, temps beau puis nuageux à très nuageux – Vents variables vers secteur Ouest modérés à assez forts – Température en faible hausse. A l'Est: temps nuageux à très nuageux ou couvert avec pluies – Vents de Nord à Nord-Ouest assez forts à forts – Température stationnaire.

	ORAN	ALGER	CONSTANTINE
Littoral et Tell	Beau puis nuageux à très nuageux – Vents variables vers secteur Ouest modérés à assez forts	Nuageux à très nuageux ou couvert avec pluies – Vents de Nord à Nord-Ouest assez forts à forts	Très nuageux ou couvert – Pluies – Vents de Nord à Nord-Ouest assez forts à forts
Hauts Plateaux	Beau puis nuageux à très nuageux – Vents variables vers secteur Ouest modérés à assez forts	Nuageux à très nuageux ou couvert avec pluies – Vents de Nord à Nord-Ouest assez forts à forts	Très nuageux ou couvert – Pluies – Vents de Nord à Nord-Ouest assez forts à forts
Sahara	Beau temps Vents de Nord-Est faibles ou modérés	Beau temps Vents de Nord-Est faibles ou modérés	Beau à nuageux Vents de Nord à Nord-Ouest modérés à assez forts

AVIS AUX PORTS
- Golfe du Lion, Baléares: Vents variables vers secteur Ouest assez forts à forts
- Oran: Vents variables vers secteur Ouest modérés à assez forts
- Alger, Bizerte: Vents de Nord à Nord-Ouest assez forts à forts

VENTS EN ALTITUDE
- Ouest, Algérie: Nord à Nord-Ouest 10 à 12m
- " Sahara: Nord à Est 8 à 10m
- Est, Algérie: Nord à Nord-Ouest 12 à 15m
- " Sahara: Secteur Nord 8 à 10m

Avis aux Agriculteurs

Temperatures extremes

Stations	Max	Min
Paris	11	7
Nice	"	"
Biarritz	"	"
Strasbourg	"	"

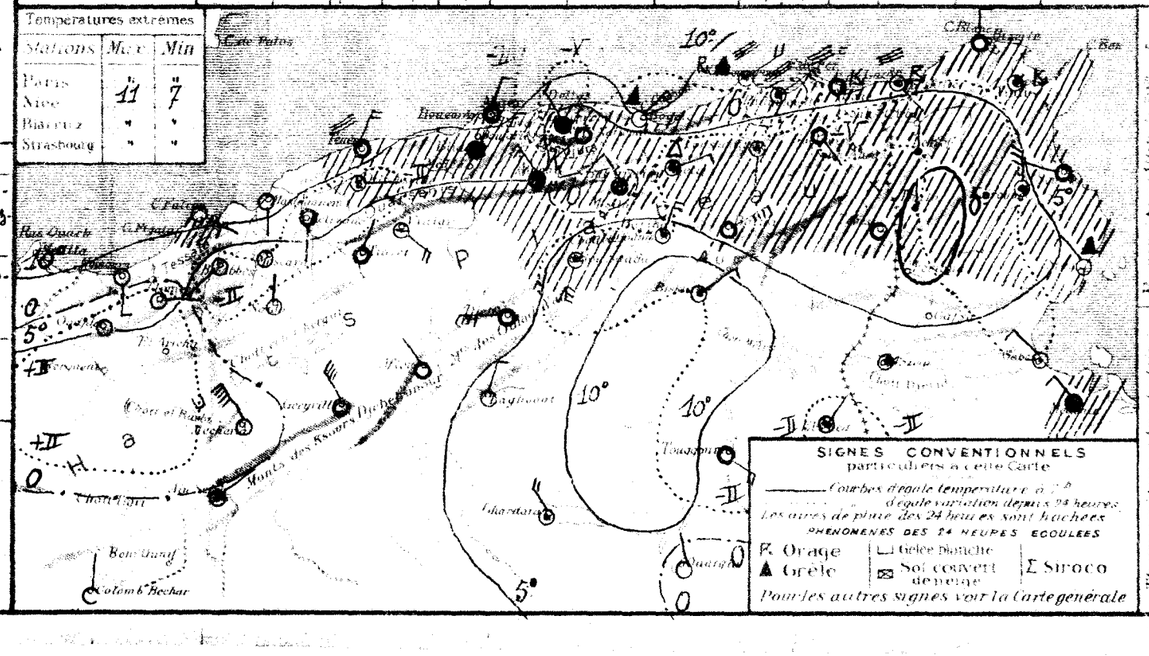

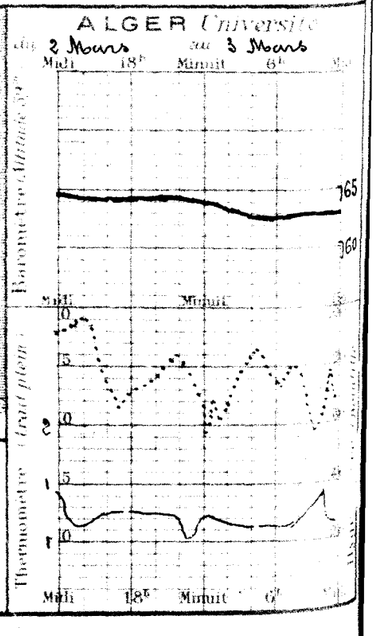

BULLETIN MÉTÉOROLOGIQUE DE L'ALGÉRIE

51e Année N° 63 — Jeudi 4 Mars 1926 — 7h. Matin

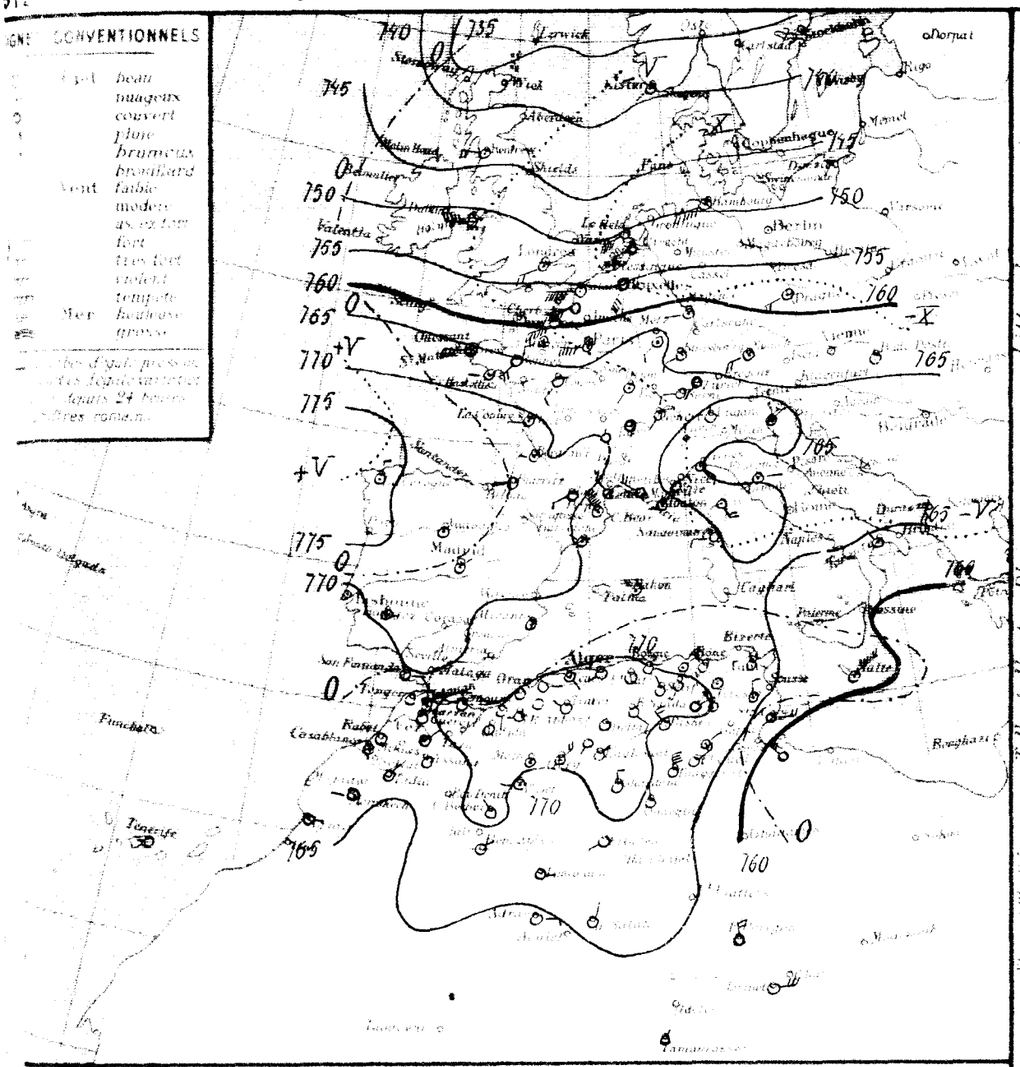

STATIONS	Altitude en mètres	Pression à 0° et au niveau de la mer: Observation	Pression: diff. en 24h	Température de l'air: Observation	Température: diff. en 24h	Vent: Direction et force de 1 à 9	Etat du Ciel	Etat de la Mer	Dans les 24 heures: Température extrême max	Température extrême min	Pluie en millim.	Pluie du 29 Février au 4 Mars matin	Pluie du 1er Sept. 1925 au 28 Février matin	PHÉNOMÈNES
Littoral														
Nemours	4	70.0	0.0	8.0	-1.0	S 2	Beau	Belle	18	4			185	
Beni Saf	3												234	
Oran	53													
Mostaganem	20	70.8	+0.8	10.8	-0.8	E 2	clair	Belle	22	6				
Tenes Sémaphore	59	70.4	+1.4	11.0	-0.6	SE 2	Emmag.	Agitée	13	10				
Blida	267	71.6	+2.5	5.0	-3.6	calme	Beau		13	5	2.0	29.2	457	Pluie hier
Bouzarea	344	70.0	+2.4	6.6	-2.5	NW 1	clair		11	5	0.7	14.5	531	11h pluie
Alger	59	70.3	+2.1	8.6	-3.2	WSW 2	d	Belle	15	7	0.3	15.9	466	11h pluie
Maison Carrée	46	70.6	+1.8	4.0	-7.7	calme	Beau		14	2		21.8	459	
Bône	9	71.8	+1.7	9.0	-1.0	calme	clair	Calme	16	7		44.4	784	
Philippeville	47	68.7	+1.8	6.8	-2.4	NE 1	nuag.	Agitée	11	5	1.0	10.0		Pluie hier
Cap de Garde	161	68.1	+1.1	9.7	+2.5	NW 4	brouill.	Agitée	14	9	3.6	11.8	434	
La Calle	10	"	"	10.2	+5.1	WNW 2	couvert	Agitée	12	10	8.0	51.0	571	de 10-15h30 pluie
Bizerte	"													
Tunis	66	66.2	+2.1	9.8	+1.1	N 1	Beau	Belle	13	7	0.8	22.5	363	Pluie hier
Sfax	8	60.3	-2.0	9.0	+3.8	E 4	couvert	Belle	13	8	25.0	27.5	118	orage, pluie hier et la nuit
Tell et Hautes Plaines														
Guelma	540	71.6	+1.0	2.0	-3.0	calme	clair		17	0			218	
Tlemcen	800	70.9	+0.4	5.2	-2.1	S 1	d		13	5				
Sidi Bel Abbes	476	72.6	+1.0	0.6	-2.0	W 1	d		13	-1			178	
Saida	800	"	"	0.8	-3.0	NW 2	d		10	-1			116	
Mascara	590	71.3	-0.2	2.0	-2.0	calme	d		12	-1			184	
Relizane	70	70.5	+1.2	1.0	-3.3	SE 2	d		17	5			68	
Orleansville	112	71.5	+1.6	1.0	-3.8	E 1	d		16	2		0.5	243	gelée blanche
Tiaret	1023	71.5	+1.3	0.0	-3.0	WNW 1	d		9	-3				gelée
Vialar	850	73.2	+4.0	-5.0	-9.4	calme	d		10	-6			255	gelée
Medea	925													
Aumale	905	74.0	+5.0	-2.0	-7.0	calme	clair		7	-2		13.1	284	Forte gelée
Fort National	942	72.4	+4.6	1.5	-2.4	calme	d		6	0		42.0	686	
Tizi Ouzou	222	71.4	+2.6	4.0	+0.2	NE 1	d		13	1	0.4	35.5	629	9h30-9h45 pluie
Bordj Bou Arreridj	915	71.8	+4.7	-2.2	-6.0	calme	d		8	-3	1.0	5.0	243	Pluie
Setif	1079	71.7	+4.8	-0.8	-2.2	NNW 2	d		6	-2	0.7	9.7	341	Eau de fusion de neige
Batna	1044	70.5	+2.7	1.1	-0.8	ENE 2	couvert		4	0	15.0	22.0		8-10h neige (hauteur 25cm) Eau de fusion
Constantine	660	72.1	+3.4	3.3	+1.0	SSW 1	Beau		6	2	2.0	8.1		Pluie
Guelma	228	69.3	+2.2	4.6	+1.4	calme	Emmag.		10	2	11.8	18.0	470	Pluie hier; 8-9h neige
Tebessa	864	68.7	+2.1	2.2	+2.0	NW 5	mag.		6	1	0.0	1.0	183	Pluie
Sahara Algérien														
El Arichа	1257													
Aïn Sefra	1073	69.8	"	2.5	"	W 2	Emmag.		14	0			119	
Mecheria	1167	70.9	+1.8	1.0	-3.0	calme	mag.		12	1			211	
Géryville	1320	71.8	+3.0	-2.6	-3.8	NE 4	brouill.		9	-5			218	
Aflou	1420	72.8	+3.2	-3.0	-4.0	SW 1	clair		8	-5				
Djelfa	1160	75.0	+2.0	-7.0	-9.6	calme	d		8	-10			227	Forte gelée
Bou Saada	559	73.8	+6.9	5.2	-1.8	SE 3	d		10	0			196	
Mesila	400													
Biskra	484	70.1	+2.1	7.5	-0.5	N 2	clair		10	0			118	
Colomb Bechar	769	70.4	+2.1	4.0	-0.3	NW 1	clair		10	4			46	
Laghouat	751	72.0	+4.0	0.9	-5.6	NE 1	d		15	0	gto		108	10-17 tempête de sable, gouttes
Biskra	125	67.4	+2.3	11.0	-1.0	NW 4	d		19	7			40	
Touggourt	69	67.8	+2.1	9.0	-0.4	N 5	d		15	2	1.0	1.0	35	8-9h pluie; 13-17h tempête de sable
El Oued	70	"	"	4.4	-3.8	NE 4	Beau		14	4			16	
Tozeur	50	64.0	+1.7	10.0	+2.0	NE 2	nuag.		14	2			17	
Ghardaia	526	71.8	"	5.9	-3.3	N 3	clair		15	2			9	
Ouargla	157	69.0	+2.7	5.7	-3.8	N 2	d		15	5	0.0		8	7-13 pluie
El Goléa	394	66.6	+2.3	1.7	-2.2	WSW 1	d		14	1				
Beni Abbès	497	68.1	+3.1	6.8	+1.0	NE 1	d		21	7			39	
Timimoun	244	72.8	+6.4	4.4	-1.6	E 1	couvert		18	3			8	
Adrar		"	"	6.1	+1.3	E 3	clair		11	5			38	
In Salah		67.3	+3.7	6.8	-3.7	NNE 2	d		20	5			5	
Ft Flatters														
Ft Polignac		"	"	5.8	-4.5	N 4	couvert		20	3				
Djanet		"	"	6.0	-6.8	E 5	clair		"	5			1	
Tamanrasset		"	"	6.5	-2.9	NNE 1	couvert		24	4			5	
Rabat		76.4	+0.8	7.0	-1.0	calme	clair		"	"				

Température extrême

Stations	Max	Min
Paris	10	6
Nice	13	5
Biarritz	"	"
Strasbourg	"	"

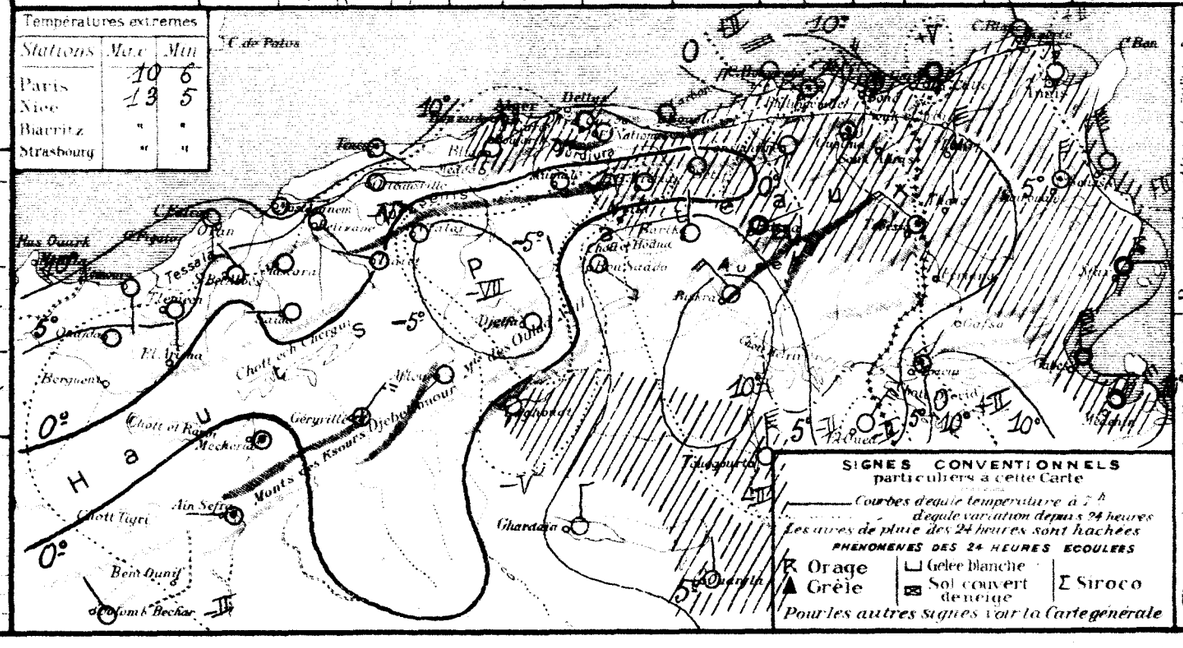

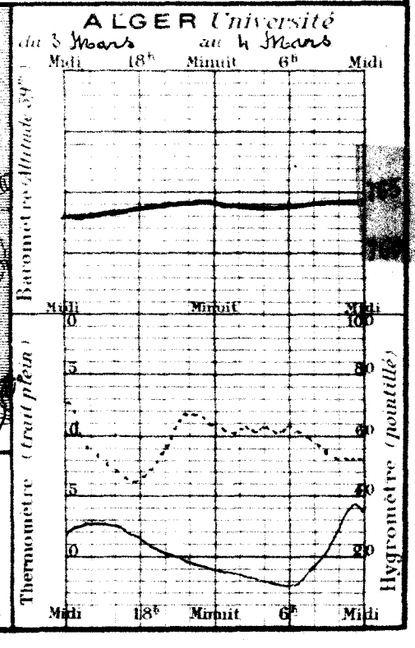

Situation générale et situation en Algérie: Le baromètre a baissé sur l'Europe et la Méditerranée. Une dépression recouvre le Nord du continent (Bromo 719mm), une autre, le Sud-Ouest (Gabès 750mm). La pression reste haute sur la Péninsule ibérique (La Corogne 775mm) et l'Algérie (Aumale 774mm).

En Algérie, ce matin, le ciel est beau avec vents faibles à l'Ouest et au Centre, nuageux ou très nuageux à l'Est où les vents soufflent du secteur Nord et sont assez forts. Il a plu hier et cette nuit sur la moitié Est du réseau. La mer est houleuse au Cap Bougaroni et Cap Ivi, belle ou agitée ailleurs.

Probabilité valable pour la journée jusqu'à Midi: Baisse barométrique sur la Méditerranéen. Algérie - Tunisie suivie de baisse par l'Ouest. En Algérie, temps nuageux à nuageux. Vents de Sud-Ouest à Ouest modérés à assez forts. Température en baisse.

	ORAN	ALGER	CONSTANTINE
Rural et Tell	Beau ou peu nuageux. Vents de Sud-Ouest à Ouest modérés à assez forts	Beau à nuageux. Vents de Sud-Ouest à Ouest modérés à assez forts	Nuageux. Vents du secteur Ouest modérés à assez forts
Hauts Plateaux	Beau ou peu nuageux. Vents de Sud-Ouest à Ouest modérés à assez forts	Beau à nuageux. Vents de Sud-Ouest à Ouest modérés à assez forts	Nuageux. Vents du secteur Ouest modérés à assez forts
Sahara	Beau temps. Vents de Nord-Est faibles ou modérés	Beau temps. Vents de Nord-Est faibles ou modérés	Beau ou peu nuageux. Vents de Nord à Nord-Ouest modérés

Avis aux marins:
- Golfe du Lion: Vents de Nord-Ouest forts
- Baléares: Vents de Nord-Ouest assez forts
- Oran, Alger: Vents de Sud-Ouest à Ouest modérés à assez forts
- Bizerte: Vents du secteur Ouest modérés à assez forts

Avis aux Agriculteurs

Vents en altitude:
- Ouest Algérie: ~~Ouest à Nord-Ouest 10 à 12~~
- " Sahara: Nord-Ouest à Nord 10 à 12
- Est Algérie: Ouest à Nord-Ouest 12 à 15
- " Sahara: secteur Nord 10 à 12

BULLETIN MÉTÉOROLOGIQUE DE L'ALGÉRIE

51e Année N° 64 — Vendredi 5 Mars 1926 — 7h. Matin

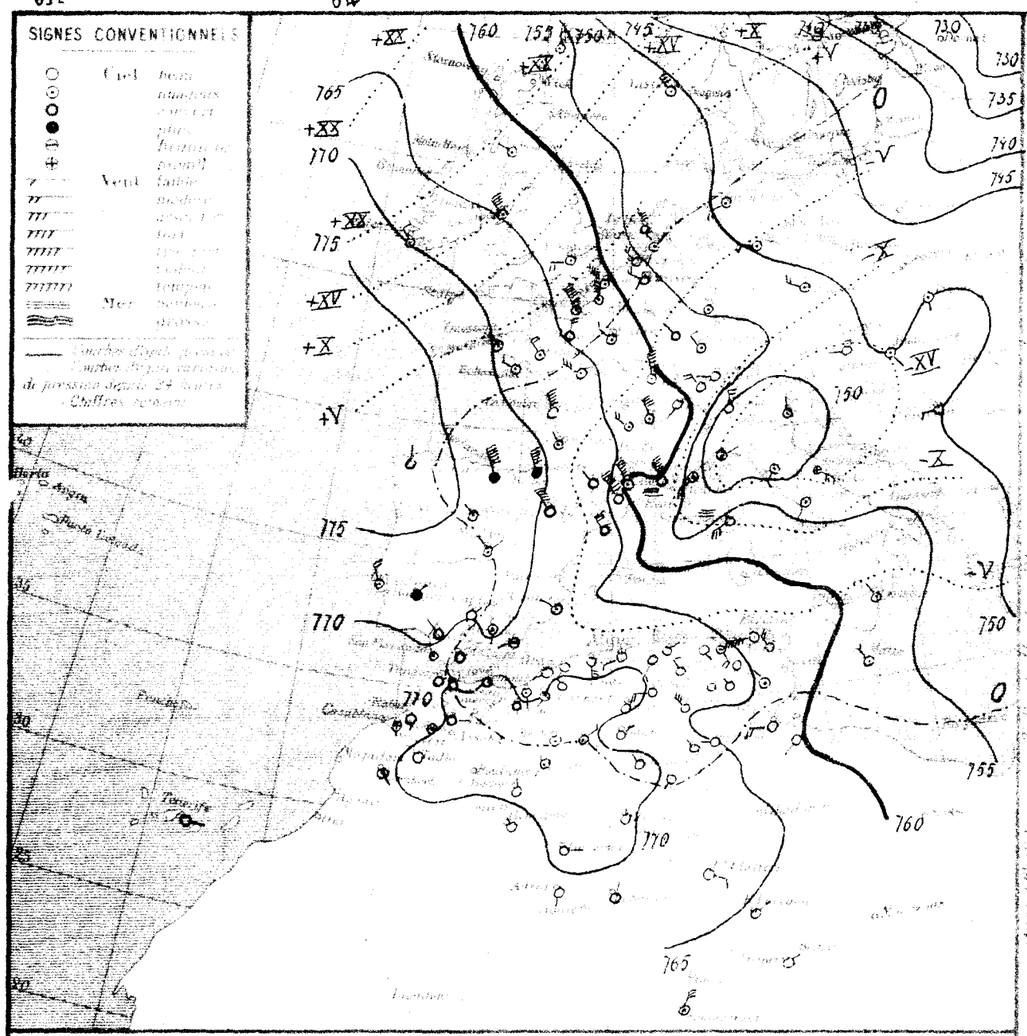

STATIONS	Altitude en mètres	Observation de 7 heures du matin: Pression réduite au niveau de la mer (millimètres)	Température de l'air (centigrades)		Vent (direction et force)	Etat du ciel	Etat de la Mer	Durée de l'insolation (heures)	Maxima (24 heures)		Pluie (24 heures)	Pluie depuis le 28 février jusqu'au 5 Mars	Pluie depuis le 1er Janvier jusqu'au 28 Février	PHÉNOMÈNES
Nemours	4	69.0	-1.0	9.0	+1.0	S 2	mag.	"	18	5			185	
[illegible]	[illegible]												251	(Pluie du 1er au 28 Février 17 +)
[illegible]	[illegible]	69.0	-2.8	14.0	+3.2	SW 1	clair	8 Belle	22	6				
[illegible]	[illegible]	66.6	-5.8	12.2	+1.2	S 5	d	Belle	17	9				
[illegible]	[illegible]	62.0	-3.6	10.0	+5.0	S 1	beau		15	6		29.2	457	
[illegible]	[illegible]	65.8	-4.2	11.2	+4.6	WSW 3	clair		16	5		14.5	531	
[illegible]	[illegible]	66.3	-4.0	12.6	+4.0	WSW 3	d	Belle	17	9		15.9	466	
[illegible]	[illegible]	67.5	-3.3	6.3	+2.0	SW 1	d		16	4		21.0	439	
[illegible]	[illegible]	67.4	-3.9	11.0	+2.0	NE 2	d	Calme	16	7		44.4	784	
[illegible]	[illegible]	66.4	-2.5	9.2	+2.9	NE 1	d	Agitée	15	6		10.0		
[illegible]	[illegible]	65.1	-3.0	11.5	+1.8	SSE 4	brum	Houleuse	14	10		11.8	434	
[illegible]	"	"	"	10.5	+0.3	WSW 3	beau	Houleuse	15	10	1.0	31.0	571	Orageux soir
[illegible]	[illegible]	61.5	-4.7	13.8	+4.0	NW 4	clair		14	10		22.5	363	
[illegible]	[illegible]	61.1	+0.8	7.8	-1.2	W 2	d	Calme	15	7		27.5	118	
[illegible]	[illegible]	70.8	-0.8	4.0	+2.0	calme	couvert		20	2			218	
[illegible]	[illegible]	60.8	-0.9	6.2	+1.0	N 1	beau		13	9				
[illegible]	[illegible]	59.7	-2.9	3.6	+3.0	SW 1	clair		13	0			178	gelée
[illegible]	[illegible]	"	"	2.4	+1.6	NW 1	d		13	2			116	
[illegible]	[illegible]	70.8	-0.5	4.2	+2.2	NW 1	d		17	4			184	
[illegible]	[illegible]	70.0	+0.4	5.6	+3.7	S 2	d		14	3			68	
[illegible]	[illegible]	69.4	-2.1	3.0	+1.1	NW 1	d		17	3		0.5	243	gelée blanche
[illegible]	[illegible]	69.1	-2.3	5.2	+5.2	W 1	d		18	4				
[illegible]	[illegible]	69.8	-3.4	3.0	+2.0	calme	clair		13	0			253	gelée
[illegible]	[illegible]	71.0	-2.0	3.0	+5.0	calme	clair		10	1		13.1	284	
[illegible]	[illegible]	69.8	-5.0	6.5	+5.0	SSW 4	d		10	5		42.0	686	
[illegible]	[illegible]	68.3	-5.[illegible]	8.5	+1.5	E 1	brouill.		12	3		55.3	629	
[illegible]	[illegible]	69.5	-3.5	1.0	+1.2	calme	clair		13	-1		5.0	245	
[illegible]	[illegible]	68.6	-3.1	2.8	+3.0	NW 3	d		10	0		9.7	341	
[illegible]	[illegible]	68.8	-1.7	1.0	-0.1	calme	d		8	1		22.0		
[illegible]	[illegible]	66.6	-5.5	3.9	+0.6	WSW 1	d		10	2		8.1		
[illegible]	[illegible]	66.2	-3.0	7.8	+2.2	calme	d		12	7		18.0	470	
[illegible]	[illegible]	67.1	-1.6	6.2	+4.0	NW 1	d		8	4		1.0	183	
[illegible]	[illegible]	70.5	+0.8	2.2	-0.3	SW 1	mag.		13	2			119	
[illegible]	[illegible]	72.5	+1.6	0.7	-0.3	calme	d		14	[illegible]			211	
[illegible]	[illegible]	71.9	+0.1	-1.1	+1.5	NE 3	mag.		18	[illegible]			218	
[illegible]	[illegible]	72.5	-0.3	-1.0	+2.0	NW 1	clair		10	[illegible]				
[illegible]	[illegible]	72.0	-1.0	0.0	+7.0	calme	d		10	-5			227	
Bou Saada	[illegible]	68.8	-5.0	0.0	+2.8	W 4	d		12	5		1.5	196	
[illegible]	[illegible]													
Barrès	[illegible]	70.8	+0.7	6.5	-1.0	N 1	clair		13	2			118	
Colonel Bechar	[illegible]	71.6	+1.2	1.3	-2.3	N 2	clair		13	1			46	•
Lamboisse	[illegible]	69.7	-2.3	3.5	+2.6	NE 1	d		15	1			102	
Biskra	[illegible]	65.5	-0.0	12.0	+1.0	NW 3	d		20	1			40	
Touggourt	[illegible]	67.5	-0.8	12.0	+3.0	NW 1	d		16	4		1.0	33	
El Oued	[illegible]	"	"	4.4	0.0	W 2	d		18	4			16	
Tuxeur	[illegible]	64.0	0.0	8.0	-2.0	calme	beau		19	1			17	
Géryville	[illegible]	70.8	-1.0	8.1	+2.2	NW 3	clair		13	5			9	
Aïn-Sefra	[illegible]	69.0	0.0	5.5	-2.4	SW 1	d		13	1			2	
Kenadsa	[illegible]	70.4	+0.8	0.1	-1.6	N 1	d		13	1				
Beni Abbès	[illegible]	69.3	+1.2	2.5	-4.5	NW 1	d		18	2			39	
Tamanrasset	[illegible]	70.5	"	4.0	-0.4	E 2	couvert		19	1			8	
Agadir	"	"	"	5.5	-0.5	S 1	clair		22	1			38	
In Salah	"	68.0	+0.7	7.2	+0.4	NNE 3	d		18	4			5	
[illegible]	"	"	"	7.0	+2.5	ENE 3	d		17	3				
[illegible]	"	"	"	11.1	+5.3	NE 2	d		14	7				
Djanet	"	"	"	7.5	+1.5	NE 1	d		"	4			1	7 à 7h Tempête
Tabarkaresset	"	"	"	9.9	+3.4	NNE 5	mag.		22	7			5	
Rafaï	"	68.1	+1.7	11.0	+4.0	S 1	mag.		"	"				

Situation générale et situation en Algérie. Le baromètre a baissé sur le Nord de l'Europe ainsi que sur l'Ouest de ce continent et de l'Afrique du Nord où la pression est élevée (La Coruña 777mm – Alger 773mm). Une aire dépressionnaire s'étend de la Scandinavie (Haparanda 751mm) et la Méditerranée où un minimum secondaire s'est creusé sur le golfe de Gênes (748mm).

En Algérie, ce matin, le ciel est beau; les vents s'orientent vers le secteur Ouest et sont faibles ou modérés.

La mer est houleuse de Cap Bougaroni à La Calle et dans le Nord du bassin.

Probabilité (valable pour la journée) jusqu'à Mardi: Hausse barométrique: Nord et Ouest bassin méditerranéen – Ouest Afrique du Nord – Baisse: Est bassin méditerranéen Est Afrique du Nord – En Algérie, Temps orageux devenant couvert et pluvieux – Vents d'Ouest à Nord-Ouest de force croissante – Température en baisse.

	ORAN	ALGER	CONSTANTINE
Littoral et Tell	Orageux à couvert et pluvieux – Vents d'Ouest à Nord-Ouest de force croissante	Orageux à couvert et pluvieux – Vents d'Ouest à Nord-Ouest de force croissante	Orageux à couvert et pluvieux – Vents d'Ouest à Nord-Ouest de force croissante
Hauts Plateaux	Orageux à couvert et pluvieux – Vents d'Ouest à Nord-Ouest de force croissante	Orageux à couvert et pluvieux – Vents d'Ouest à Nord-Ouest de force croissante	Orageux à couvert et pluvieux – Vents d'Ouest à Nord-Ouest de force croissante
Sahara	Beau temps – Vents de Nord-Est à Nord-Ouest modérés à assez forts	Beau temps – Vents de Nord-Est à Nord-Ouest modérés à assez forts	Beau à orageux – Vents de Nord-Ouest assez forts.

AVIS AUX PORTS: Golfe du Lion, Baléares, Oran, Alger, Bizerte — Tempête de Nord-Nord-Ouest. Vents d'Ouest à Nord-Ouest de force croissante.

VENTS EN ALTITUDE:
- Ouest Algérie: Nord-Ouest à Nord 15 à 20m
- " Sahara: Nord-Ouest à Nord 12 à 15m
- Est Algérie: Nord-Ouest à Nord 15 à 20m
- " Sahara: Nord-Ouest à Nord 12 à 15m

Avis aux Agriculteurs

Température moyenne	Maxima	Minima
Paris	10	2
Nice	14	5
Biarritz	"	"
Strasbourg	"	"

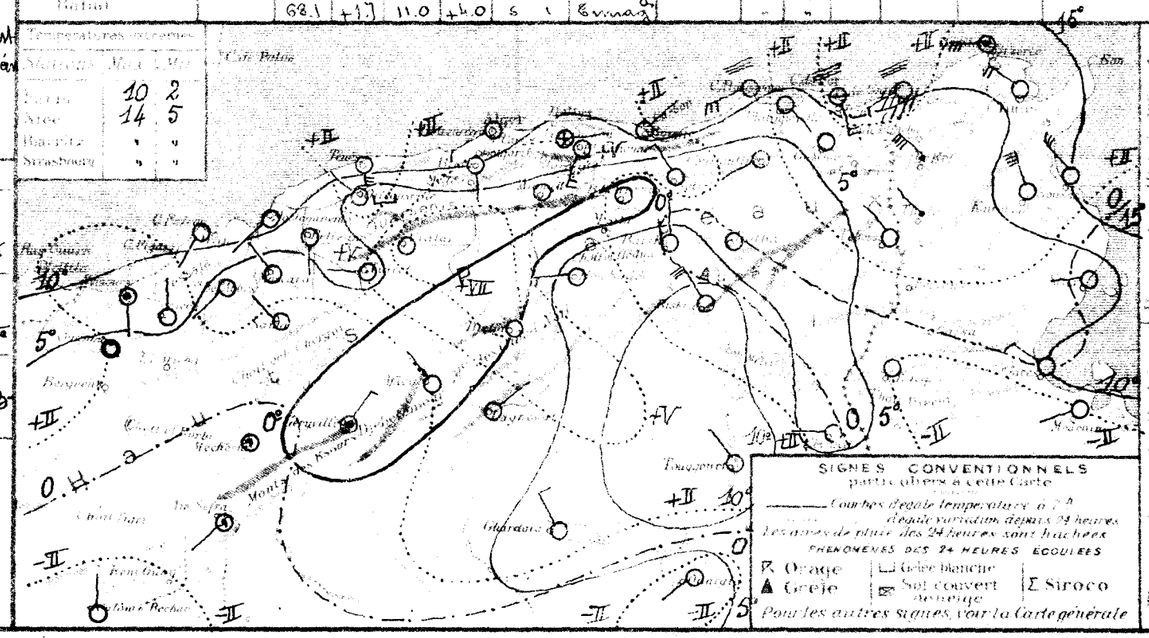

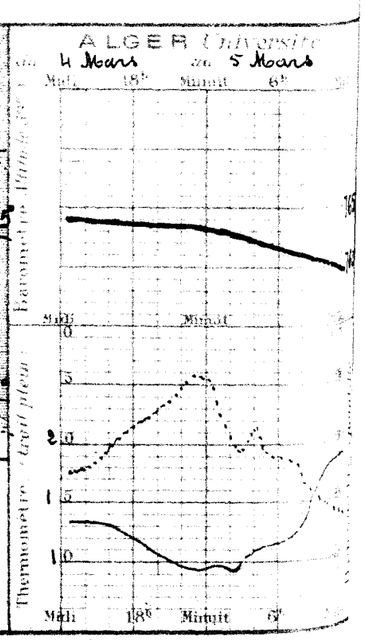

BULLETIN MÉTÉOROLOGIQUE DE L'ALGÉRIE

Samedi 6 Mars 1926 — 7h. Matin

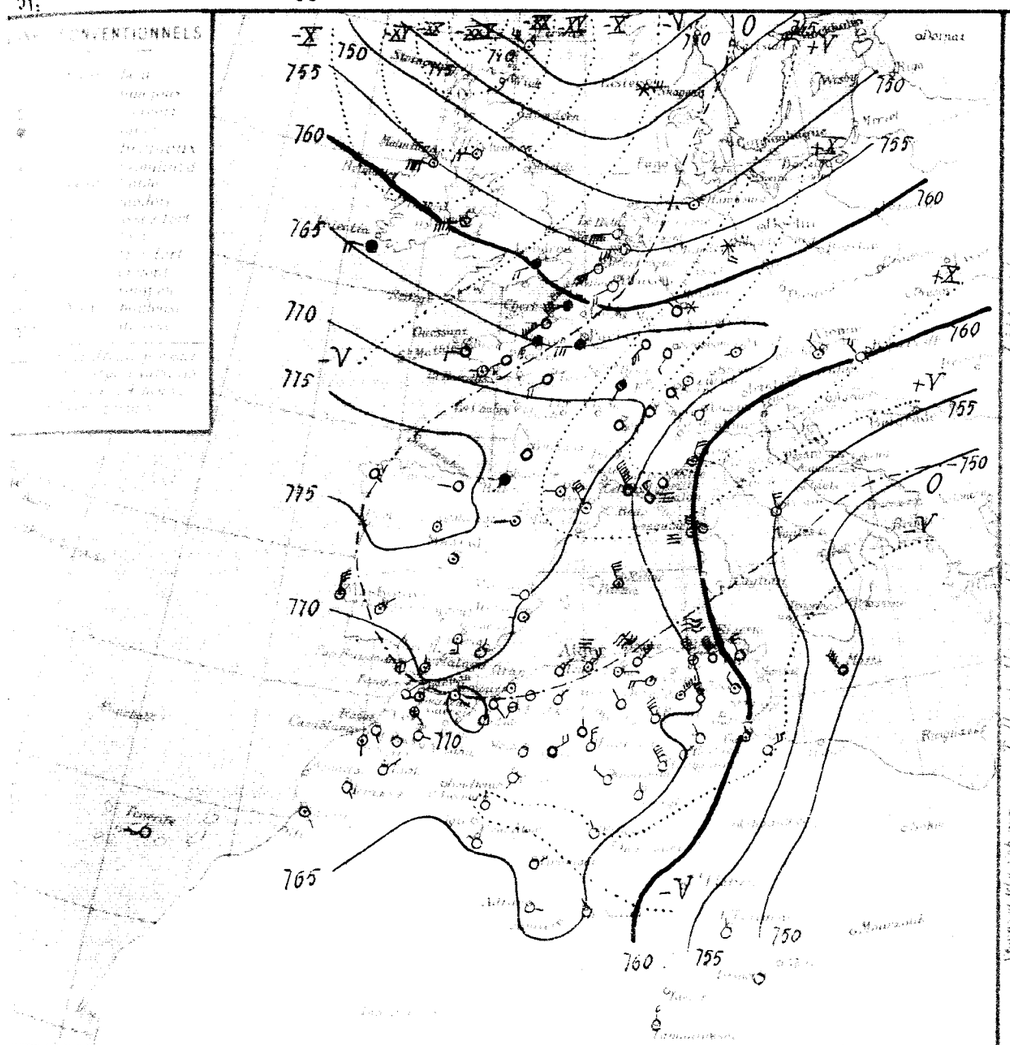

STATIONS	Altitude en mètres	Pression à 0° et au niveau de la mer (Chiffres entiers)	Pression à 0° et au niveau de la mer (Fractions de millimètre)	Température de l'air (Chiffres entiers)	Température de l'air (Fractions de degré)	Vent (Direction et force de 0 à 9)	État du Ciel	État de la Mer	Dans les 24 heures Température extrême — Max	Dans les 24 heures Température extrême — Min	Dans les 24 heures Pluie en millimètres	Pluie du 1er au 6 Mars inclus	Pluie du 1er Sept. au 1er Mars inclus	PHÉNOMÈNES
Nemours	+	69.0	0.0	10.8	+1.8	SE 2	Beau	Belle	21	6			185	
Beni Saf														
Oran													251	
Mostaganem														
Tenes (Sémaphore)	59	68.3	+1.7	10.5	-1.7	NE 2	couvert	Agitée	13	10				
Blida	257	69.0	+1.0	8.0	-2.0	W 3	C. mag.x		21	8	Gttes	29.2	457	20" gouttes.
Koubbaïa	344	68.3	+2.5	8.7	-2.5	NNW 2	mag.x		15	8		14.5	531	
Alger	51	68.7	+2.4	11.6	-1.0	NE 4	C. mag.x	Houleuse	19	11		15.9	466	
Maison Carrée	+	68.9	+1.6	10.2	+3.3	NE 3	mag.x		19	9		21.0	439	
Boumedfa		68.9	+1.5	11.0	0.0	NE 5	couvert	grosse	22	10		19.0	784	
Philippeville	+	66.6	+0.2	9.7	+0.5	NNW 7	d	grosse	19	8	6.0	16.0		16" et la nuit pluie.
Cap de Garde		62.0	-3.1	7.5	-4.0	NW 7	Brouill.d	Grosse	17	8	1.0	12.8	434	Couvert de Nord-Ouest, pluie la nuit.
Les Salles		"	"	11.2	+0.7	NW 8	couvert	C. grosse	18	6	2.0	33.0	571	13h et 20h pluie 2.0
Bizerte														
Tunis		59.0	-2.5	8.3	-5.5	NW 4	clair		17	5	2.3	24.8	563	grêle et pluie hier.
Maïn		59.1	-2.0	7.6	-0.2	NW 2	d	Agitée	20	7		27.5	118	
Gafsa		70.0	-0.8	5.0	+1.0	Calme	clair		23	1			218	
Tozeur		69.1	-0.7	9.6	+3.4	E 1	d		18	8				
Sidi Bel Abbès		69.5	-0.2	5.6	+2.0	SW 1	couvert		20	2			178	
Saïda		"	"	6.2	+3.8	NW 1	clair		22	4			116	
Mascara		68.2	+2.6	7.0	+2.8	calme	d		20	6			184	
Relizane		67.7	+0.8	3.1	-0.5	SE 3	Beau		22	4			68	
Orléansville		69.2	-0.2	6.8	+3.8	E 1	clair		21	7		0.5	245	
Laghouat		68.4	-0.7	3.8	-1.4	NE 1	d		16	3				
Médéa		70.0	-1.0	3.0	0.0	NNW 4	C. mag.x		15	3			253	gelée blanche
Médéa														
Aumale		70.0	-1.0	3.0	0.0	NNW 4	C. mag.x		15	3	1.0	14.1	284	pluie
Fort National		70.0	+3.2	4.3	-2.2	E 2	d		13	2	6.2	48.2	686	pluie la nuit
Tizi Ouzou		69.2	+0.9	8.1	+2.6	SSE 1	d		19	8	2.0	37.3	629	20-20h.15 pluie
Sidi Bel Abbès		68.2	-3.1	2.5	+3.5	NE 5	d		17	2		5.0	243	
Sétif		67.1	-1.6	1.9	-0.9	W 4	C. mag.x		15	0	Gttes	9.7	341	gouttes hier et nuit.
Batna		66.1	-2.7	1.6	+0.6	NE 7	d		17	2		22.0		
Biskra												8.3		
Touggourt		63.6	-2.7	6.4	-1.4	NW 3	couvert		19	4	7.2	25.2	470	16-17h et la nuit pluie
Tebessa		64.8	-2.3	0.6	-5.6	NW 2	d		16	-1	2.0	3.0	183	pluie et neige la nuit
El Aïoun														
Ain Sefra		67.0	-3.3	8.1	+5.9	SW 1	clair		20	1			119	
Méchéria		69.0	-3.5	6.8	+6.1	calme	d		18	5			211	
Géryville		69.1	-2.8	1.1	+2.2	NE 4	couvert		16	-1			218	
Aflou		69.5	-3.0	1.0	+2.0	N 2	d		15	0				
Djelfa		71.0	-1.0	1.0	+1.0	W 3	clair		15	0			227	
Bou Saada		68.6	-0.2	7.0	-2.0	NW 2	d		20	5		1.3	196	
M'Sila														
Biskra		67.2	-3.6	8.7	+2.2	W 2	clair		21	7			118	
Colomb Béchar		66.9	-4.7	8.0	+6.7	N 2	clair		23	7			46	
Laghouat		67.7	-2.0	7.2	+3.7	N 4	Beau		21	7			108	24h-1h vent de sable.
Biskra		64.8	-1.7	13.0	+1.0	NW 5	d		24	11			40	
Touggourt		65.8	-1.5	12.0	+2.0	NW 6	clair		22	8		1.0	35	
El Oued		"	"	9.4	+5.0	NE 1	Beau		21	7			16	
Tuzeur		61.7	-2.3	11.0	+3.0	NW 2	d		19	7			17	
Ghardaïa		69.4	-1.4	10.1	+2.0	WNW 3	clair		22	8			9	
Ouargla		67.0	-2.0	10.9	+7.6	N 1	d		22	9			2	
El Goléa		65.9	-4.5	8.3	+6.4	NNW 1	d		22	5				
Beni Abbès		65.6	-3.7	5.9	+3.4	NW 1	d		24	5			39	
Timimoun		66.9	-3.4	7.4	+3.4	ENE 1	couvert		20	6			8	
Adrar		"	"	8.3	+2.9	E 1	clair		21	5			38	
In Salah		65.1	-2.9	8.0	+0.8	NNW 1			22	6			5	
Ft Flatters														
El Goléa		"	"	10.8	-0.3	N 1	clair		20	6				
Djanet		"	"	9.6	+2.0	Calme	d		"	5			1	
Tamanrasset		"	"	7.4	-2.5	N 4	d		22	2			5	
Rabat		67.8	-0.3	7.0	-4.0	SSE 1	clair							

Température générale et situation en Algérie. Le baromètre a baissé sur l'Europe continentale où le Sud-Ouest est occupé par un maximum de pressions élevées (Valladolid 777mm) s'étendant au Maroc et à l'Algérie (Djelfa 771mm). Des dépressions s'étendant de la mer du Nord et l'océan glacial (Iles Féroé 732mm) arrivent sur la mer Ionienne, la Sicile et la Méditerranée orientale (Malte 751mm).

En Algérie, ce matin, le ciel est beau à l'Ouest, le nuageux ou couvert au centre et à l'Est du réseau où il a plu cette nuit et où les vents soufflent avec force de Nord-Ouest à Nord.

La mer est houleuse ou grosse d'Alger à la Tunisie et dans le Nord du bassin.

Probabilité valable pour le lendemain. Jusqu'à Midi : Baisse barométrique : Nord bassin méditerranéen. Hausse : Nord Afrique, plus forte à l'Est. En Algérie, à Oran : temps beau ou brumeux, vents du secteur Est faibles, température en hausse, à l'Est : temps nuageux s'éclaircissant, vents du secteur Nord assez forts à modérés, température stationnaire.

	ORAN	ALGER	CONSTANTINE
Tell	Beau ou brumeux Vents du secteur Est faibles	Beau ou brumeux Vents de Nord-Est faibles	Nuageux s'éclaircissant Vents du secteur Nord assez forts à modérés
Hauts Plateaux	Beau ou brumeux Vents du secteur Est faibles	Beau ou brumeux Vents variables faibles	Nuageux s'éclaircissant Vents du secteur Nord assez forts à modérés
Sahara	Beau temps Vents de Nord-Est faibles	Beau temps Vents de Nord-Est faibles	Beau ou peu nuageux Vents de Nord-Ouest assez forts à modérés

Golfe du Lion, Baléares : Vents de Nord-Ouest assez forts à Ouest modérés
Oran : Vents du secteur Est faibles
Alger : Vents de Nord-Est faibles
Bizerte : Vents du secteur Nord assez forts
Ouest Algérie, Sahara : Nord à Nord-Est 6 à 8m
Est Algérie, Sahara : secteur Nord 8 à 10m

Avis aux Agriculteurs

Températures extrêmes	Max	Min
Paris	8	2
Nice	11	2
Biarritz	"	"
Strasbourg	"	"

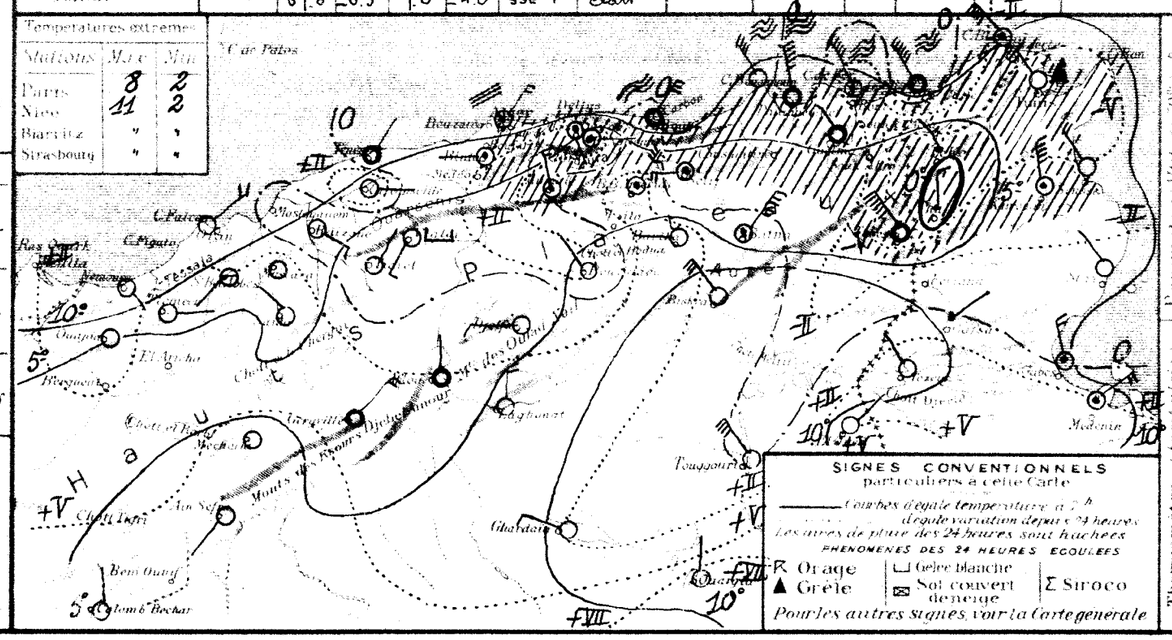

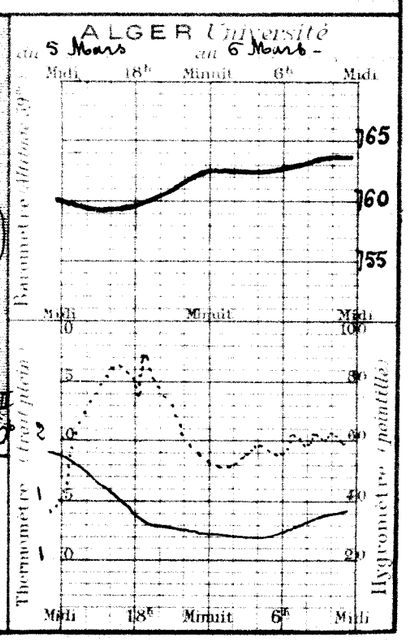

51e Année N° 66

BULLETIN MÉTÉOROLOGIQUE DE L'ALGÉRIE

Dimanche 7 Mars 1926 — 7h Matin

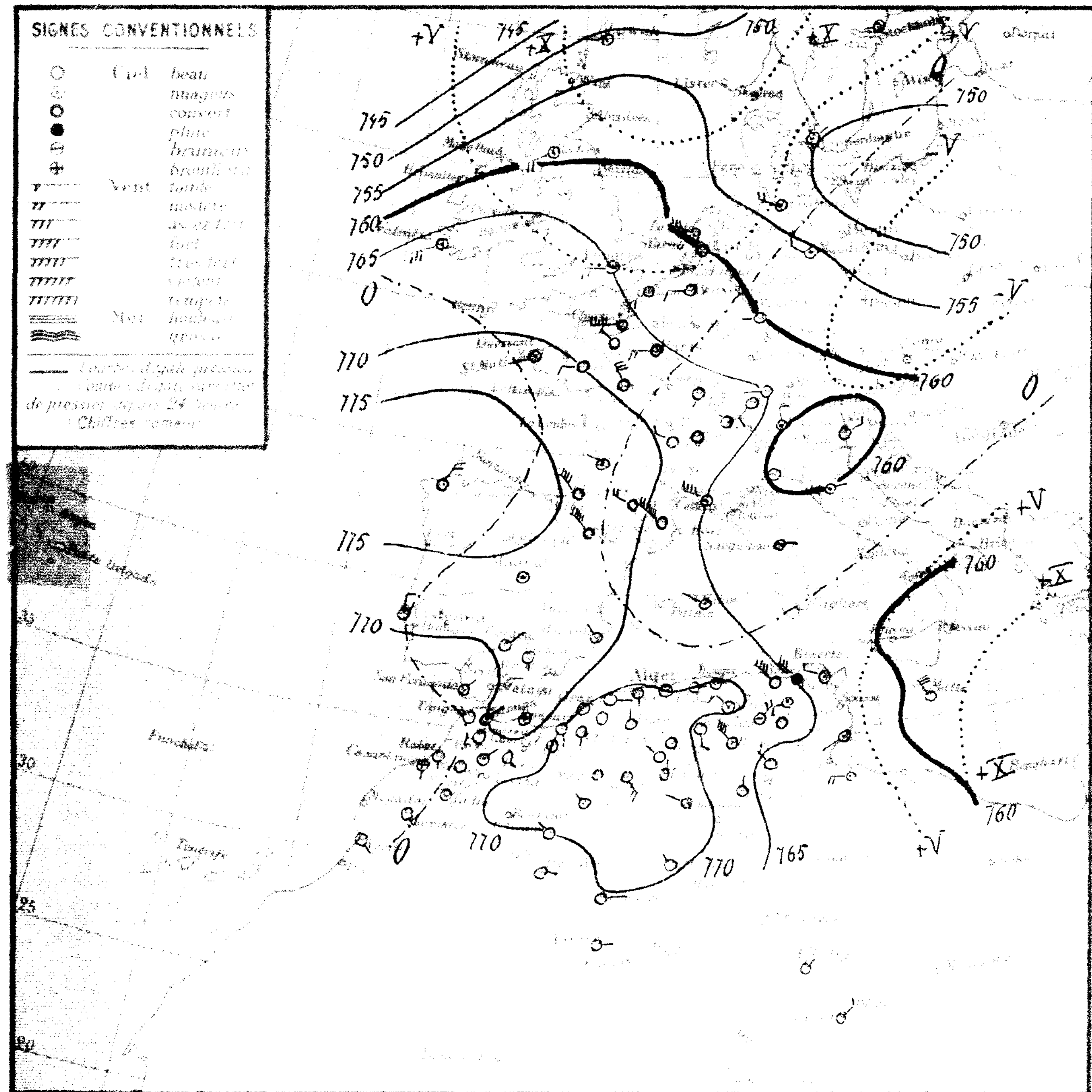

Stations	Altitude en mètres	Pression à 0° et au niveau de la mer — Observation	Pression — Diff. en 24 h	Température de l'air — Observation	Température — Diff. en 24 h	Vent: Direction et Force	État du Ciel	État de la Mer	Dans les 24 heures: Températures extrêmes — max	min	Pluie en millim.	Pluie du 28 Janv. au 7 Mars	Pluie du 1er Sept. au 28 Janv.	Phénomènes
Littoral														
Nemours	4	70.0	+1.0	8.8	-2.0	S 2	Beau	agitée	21	4			185	
Beni Saf														
Oran													251	
Mostaganem		70.0	"	9.2	"	E 2	clair	agitée	19	6				
Ténès	59	70.3	+2.0	10.2	-0.3	S 1	Beau	Houleuse	14	9				
Blida	267	67.2	-1.8	7.0	-1.0	calme	d		14	5		29.2	457	
Bouzaréa	344	69.7	+1.4	8.9	+0.2	WSW 1	clair		12	8		14.5	331	
Alger	59	69.9	+1.2	10.6	-1.0	calme	clair	agitée	14	9		15.9	466	
Maison Carrée	48	70.6	+1.7	5.5	-4.9	calme	d		15	3		21.0	439	
Bougie		70.4	+1.5	8.0	-3.0	calme	clair	Belle	15	5	2.5	65.9	784	Pluie hier
Philippeville	47	66.5	-0.1	12.8	+3.1	NNW 3	couvert	houleuse	15	11	4.0	20.0		matinée ~~pluie~~
Cap de Garde		65.4	+3.4	11.9	+4.4	NW 6	d	Grosse	14	4	4.0	16.8	434	Pluie la nuit
La Calle		"	"	12.0	+0.8	NW 5	pluie	grosse	19	11	3.0	36.0	571	Pluie ce matin
Bizerte														
Tunis		62.6	+3.6	12.6	+4.3	WNW 3	Nuag.		13	8	1.2	26.0	363	Pluie
Sfax		62.1	+3.0	11.0	+3.4	WSW 2	nuag.	agitée	14	8		27.5	118	
Tell et Hauts Plateaux														
Lalla Maghnia		71.7	+1.7	1.0	-4.0	calme	clair		19	1			218	
Tlemcen	806	70.7	+1.6	7.9	-1.7	E 1	d		15	7				
Sidi Bel Abbès	476	75.0	+2.5	5.0	-2.6	S 1	d		16	-1			178	gelée
Saïda		"	"	3.6	-2.6	N 1	d		16	2			116	
Mascara	590	71.6	+3.4	6.0	-1.0	calme	d		16	3			184	
Relizane		69.7	+2.0	4.7	-0.7	SSE 1	d		18	2			68	
Orléansville	112	71.3	+2.1	2.8	-4.0	SE 1	d		17	2		0.5	243	
Tiaret		71.6	+3.8	0.0	-3.8	N 1	d		12	"				
Vialar													253	
Médéa														
Aumale												14.1	284	
Fort National	942											48.2	686	
Tizi Ouzou	222	69.5	+0.3	10.0	+1.9	E 1	Nuag.		14	5		37.3	629	
Bordj Bou Arreridj													243	
Sétif		70.3	+3.2	3.3	+1.4	NW 3	Nuag.		6	1	0.4	10.1	341	Pluie
Batna	1044	69.2	+3.1	5.2	+3.6	NE 4	brum.		7	2		22.0		
Constantine														
Guelma		67.9	+4.3	9.8	+3.4	W 3	Nuag.		9	7	7.9	33.1	470	
Tébessa		68.1	+3.3	4.4	+3.8	calme	couvert		6	3	1.0	4.0	183	Neige, grésil, pluie la nuit
Hauts Plateaux														
El Aricha														
Aïn Sefra		71.7	+4.7	2.0	-6.1	NW 1	clair		18	1			119	
Mécheria		70.9	+1.9	4.0	-2.8	calme	d		15	0			211	
Géryville		72.5	+5.4	-1.7	-2.8	SSE 4	clair		15	-6			218	
Aflou		70.6	+1.1	1.2	+0.2	NW 1	d		10	0				
Djelfa	1160	74.0	+5.0	0.0	-1.0	calme	d		10	"			227	
Bou Saâda		69.3	+0.7	7.6	+0.6	S 3	d		13	4		1.3	196	
M'Sila														
Barika	404	70.8	+3.6	7.5	-1.2	NW 3	nuag.		13	4			118	
Sahara														
Colomb-Béchar		70.0	+3.1	6.0	-2.0	NW 1	clair		23	6			46	
Laghouat	751	71.5	+3.8	2.1	-5.1	N 1	Beau		14	1			108	
Biskra		67.6	+2.8	11.5	-1.5	NW 6	Beau		18	9			40	
Touggourt		68.6	+2.4	11.2	-0.8	N 1	clair		18	4		1.0	35	
El Oued	70												16	
Tozeur		64.4	+2.7	10.5	-0.5	NW 3	Beau		16	6			17	
Ghardaïa	520	71.5	+2.1	10.4	+0.3	WNW 2	clair		21	7			9	
Ouargla	157												2	
El Goléa	394	70.4	+4.5	4.8	-1.7	NNW 1	clair		18	3				
Beni Abbès		67.4	+1.8	6.9	+1.0	E 1	clair		25	6			39	
Timimoun	284	69.9	+3.0	7.0	-0.4	E 2	couvert		22	6			8	
Adrar		"	"	8.0	-0.3	E 1	clair		26	6			38	
In Salah													5	
Fort Flatters														
Fort Polignac		"	"	9.6	-1.2	NE 1	clair		22	6				
Djanet		"	"	8.8	-0.7	NE 3	d		"	5			1	
Tamanrasset													5	
Rabat		67.9	+0.1	8.0	+1.0	S 1	clair		"	"				

Situation générale et situation en Algérie. Les dépressions du Nord de l'Europe et de la Méditerranée se sont partiellement comblées (Iles Féroë 741mm – Malte 758mm). La pression demeure élevée sur le Sud-Ouest du continent (La Corogne 777mm) et au Maroc et en Algérie (Djelfa 774mm).
En Algérie, ce matin, le ciel est beau sur la moitié Ouest, nuageux ou très nuageux sur la moitié Est où les vents de Nord-Ouest s'affaiblissent et où il a plu hier et cette nuit.
La mer est houleuse ou grosse sur presque tout le bassin.

Probabilités Jusqu'à Midi : Hausse barométrique : Bassin méditerranéen – Nord Afrique – En Algérie, Beau temps à l'Ouest et au Centre ; nuageux avec éclaircies à l'Est – Vents variables faibles – Température normale.

	ORAN	ALGER	CONSTANTINE
Littoral et Tell	Beau temps Vents variables faibles	Beau temps Vents variables faibles	Nuageux – Éclaircies – Vents du secteur Ouest faibles ou modérés
Hauts Plateaux	Beau temps Vents variables faibles	Beau temps Vents variables faibles	Nuageux – Éclaircies – Vent du secteur Ouest faibles ou modérés
Sahara	Beau temps Vent de Nord-Est faibles	Beau temps Vents de Nord-Est faibles	Beau temps Vents variables faibles

AVIS AUX PORTS
Golfe du Lion: Vents de Nord-Ouest forts
Baléares: Vents de Nord-Ouest assez forts
Oran, Alger: Vents variables faibles
Bizerte: Vents du secteur Ouest modérés

VENTS EN ALTITUDE
Ouest Algérie
" Sahara
Est Algérie
" Sahara

Avis aux Agriculteurs

Températures extrêmes — Stations	Max	Min
Paris	11	10
Nice	11	5
Biarritz	"	"
Strasbourg	"	"

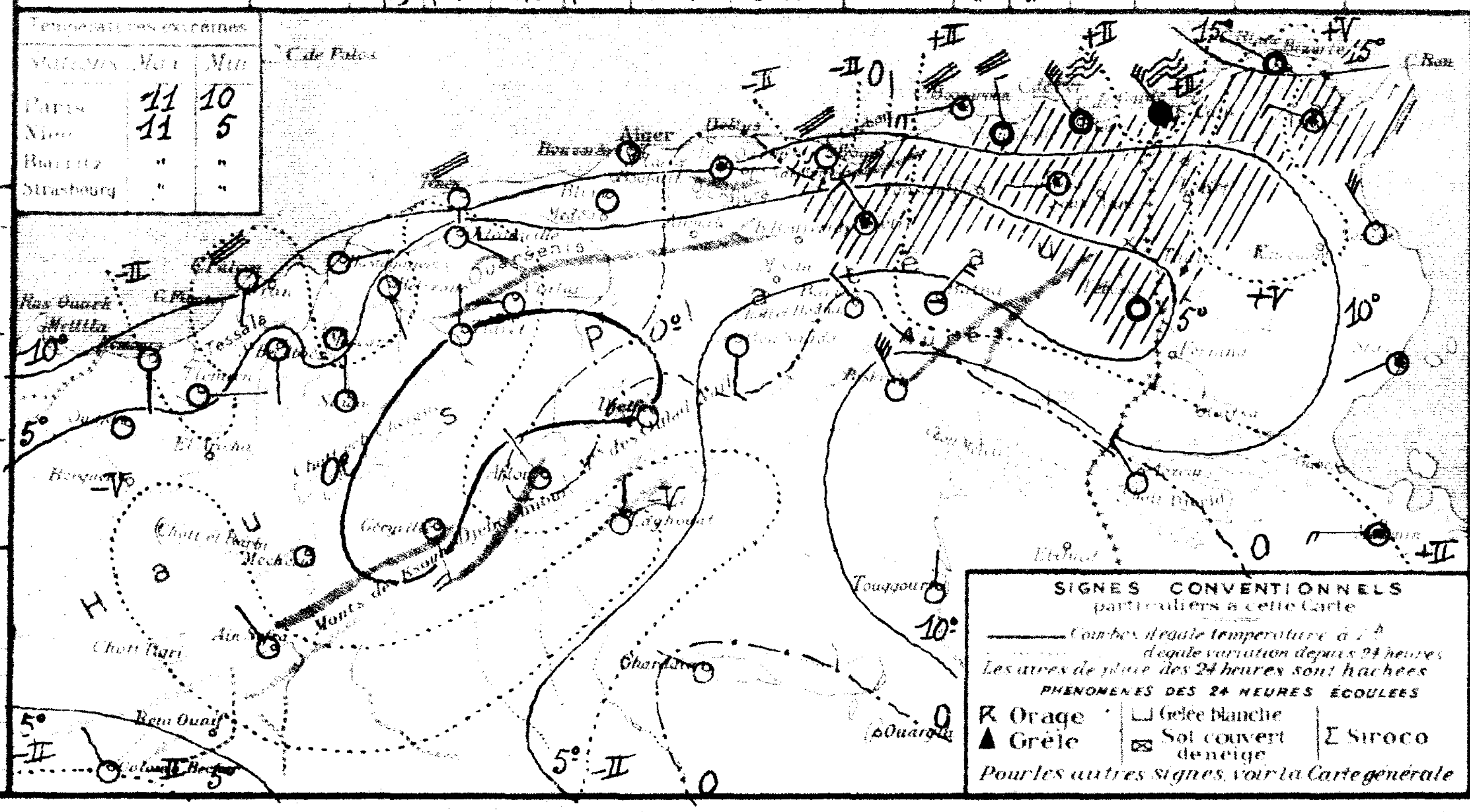

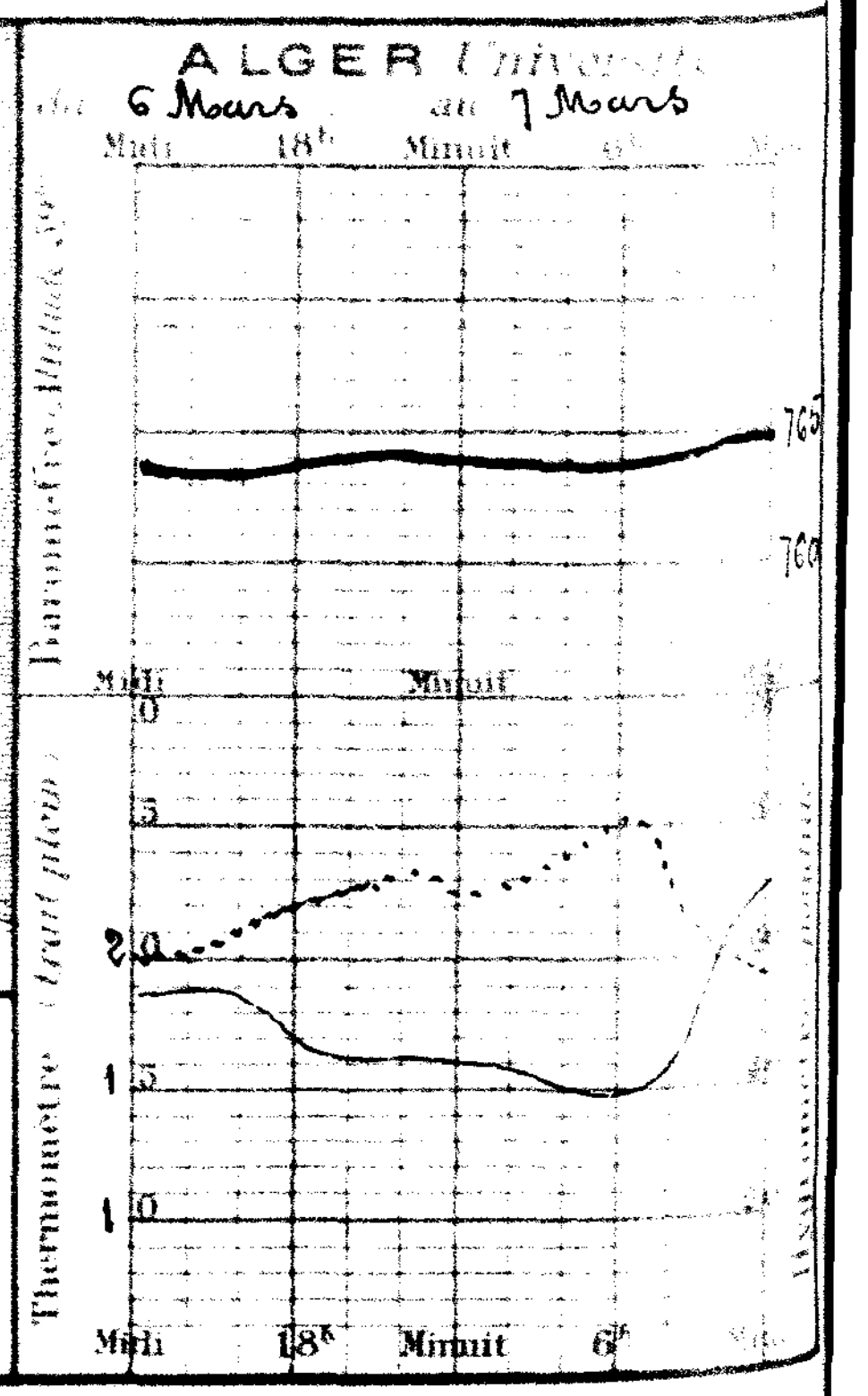

Année N° 67

BULLETIN MÉTÉOROLOGIQUE DE L'ALGÉRIE

Lundi 8 Mars 1926 — 7h. Matin

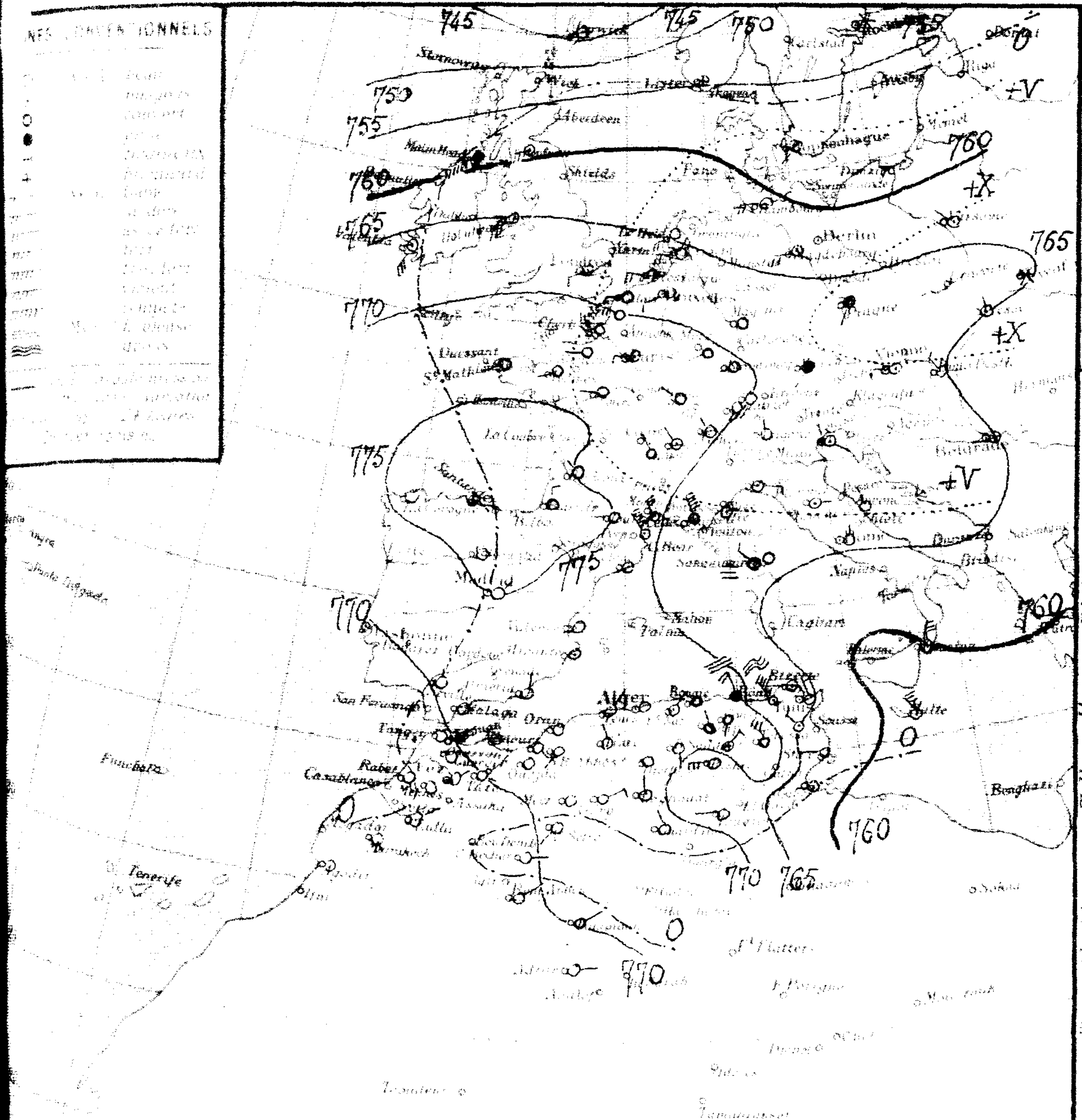

Stations	Altitude en mètres	Pression à 0° et au niveau de la mer — Observation	Pression — diff. en 24 h	Température de l'air — Observation	Température — diff. en 24 h	Vent Direction et force de 0 à 9	Etat du Ciel	Etat de la Mer	Températures extrêmes max	Températures extrêmes min	Pluie en millim.	Pluie du 28 Févr. au 8 Mars millim.	Pluie du 1er Sept. au 28 Févr. millim.	Phénomènes
Littoral														
Nemours	4	71.0	+1.0	8.8	0.0	SE 2	Beau	agitée	21	4			185	
Beni Saf	3													
Oran	53												251	
Mostaganem	26													
Tenes	59	71.8	+0.9	11.4	+1.2	NE 1	clair	agitée	17	10				
Blida	267	72.0	+4.8	8.8	+1.8	calme	Beau		18	7		29.2	457	
Bouzaréa	344	71.1	+1.4	11.8	+2.3	W 1	clair		14	9		14.5	551	gelée blanche
Alger	59	71.3	+1.4	11.3	+0.7	calme	d	Belle	17	9		15.9	466	
Maison-Carrée	48	71.9	+1.3	8.3	+3.0	SW 1	d		17	5.4		21.0	439	
Bougie	5	71.8	+1.4	10.0	+2.0	calme	couvert	Belle	16	8		65.9	784	
Philippeville	47	69.4	+2.9	14.0	+1.2	NNW 4	d	Houleuse	15	11	0.3	20.3		Pluie la nuit
Cap de Garde	161											16.8	434	
La Calle	10	"	"	12.0	0.0	NW 6	8 nuag.	Grosse	16	11	2.0	38.0	571	10h et ce matin pluie
Bizerte	5													
Tunis	36	65.7	+3.1	13.8	+0.2	NW 3	clair		16	12	Gttes	26.0	363	gouttes hier matin
Sfax	8											27.5	118	
Tell et Hauts Plateaux														
Oudjda	580	71.8	-0.5	8.0	+7.0	calme	clair		21	2			218	
Tlemcen	806	70.8	+0.1	11.0	+3.1	S 1	d		17	9				
Sidi Bel Abbès	476	73.0	+1.0	3.2	+0.2	SW 1	d		18	-1			178	
Saïda	860	"	"	3.8	+0.2	S 2	clair		21	-3			116	
Mascara	590	72.4	+0.8	7.0	+1.0	calme	d		18	4			184	
Relizane	73	71.2	+1.5	4.7	0.0	SE 4	8 nuag.		20	2			68	
Orléansville	112	72.2	+0.9	4.8	+2.0	E 1	clair		19	4		0.5	243	
Tiaret	1023	72.6	+1.0	1.4	+1.4	NNW 1	d		14	"				
Vialar	889	71.2	+1.6	"	"	S 2	d		"	"			253	
Médéa	935													
Aumale	905	71.0	"	5.5	"	N 2	clair		11	5		14.1	284	
Fort National	942	71.9	"	7.0	"	NE 2	nuag.		10	5		48.2	686	
Tizi Ouzou	222	72.4	+2.9	7.0	-3.0	E 1	brouill.		17	5		37.3	629	
Bordj Bou Arreridj	915	70.7	"	6.5	"	NE 1	clair		12	-1		5.0	243	
Sétif	1079	71.9	+1.6	5.6	+2.3	NNW 2	couvert		11	3		10.1	341	
Batna	1044	71.3	+2.1	6.0	+0.8	NE 3	brouill.		9	4		22.0		
Constantine	660	70.6	"	8.0	"	SSW 3	couvert		16	1		10.3		Pluie du 5 (24.2)
Guelma	268	"	"	11.5	+1.7	NW 2	d		13	9	0.3	33.4	470	14h pluie
Tebessa	860	71.4	+3.3	7.0	+2.0	NW 3	d		8	8	2.0	6.0	183	Pluie
Steppe et Atlas Saharien														
El Aricha	1253													
Aïn Sefra	1075	71.7	0.0	2.5	+0.5	SW 4	clair		20	0			119	
Mecheria	1167	73.1	+2.2	3.0	-1.0	calme	d		16	2			211	
Géryville	1320	73.7	+1.2	0.7	+2.4	ENE 3	Beau		15	-4			218	
Aflou	1426	73.4	+2.8	1.3	+0.1	NE 1	clair		13	-2				
Djelfa	1160	75.0	+1.0	2.4	+2.4	calme	clair		13	0			227	
Bou Saâda	550	72.5	+3.2	10.0	+6.4	S 2	d		16	6		1.3	196	
M'sila	480													
Barika	484	71.7	+0.9	11.0	+5.8	SE 3	clair		16	7			118	
Sahara														
Colomb Béchar	769	69.0	-1.0	10.4	+4.4	E 1	clair		23	7			46	
Laghouat	751	75.5	+4.0	9.8	+7.7	N 1	clair		18	5			108	
Biskra	125	69.1	+1.5	15.0	+1.5	N 5	Beau		21	11			40	
Touggourt	69	69.3	+1.7	11.8	+0.8	W 1	clair		21	4		1.0	35	
El Oued	70												16	
Tozeur	50												7	
Ghardaïa	526	73.3	+1.8	11.3	+0.9	NW 1	clair		20	6				
Ouargla	157												2	
El Goléa	394													
Béni Abbès	497	68.8	+1.4	8.0	+1.1	NE 1	clair		24	7			39	
Timimoun	294	70.2	+0.3	6.4	-0.6	NE 1	couvert		21	5			8	
Adrar		"	"	8.2	+0.8	E 1	clair		25	6			38	
In Salah													5	
Fort Flatters														
Fort Polignac														
Djanet													1	
Tamanrasset													5	
Rabat		67.8	-0.1	9.0	+1.0	SSE 1	clair		"	"				

...érale et situation en Algérie : Le baromètre a baissé au Nord et à l'Ouest ~~de~~ haussé partout ailleurs. Les dépressions recouvrent le Nord du continent (...7mm) et la Méditerranée orientale (Malte 758mm). Un massif de pressions ...upe le Centre et le Sud-Ouest (Madrid 775mm) et s'étend au Maroc et à l'Algérie (...mm).

En Algérie, ce matin, le ciel est beau à l'Ouest et au ...re, nuageux à l'Est où les vents modérés ou assez forts soufflent d'Ouest à Nord. Quelques pluies sont encore tombées hier et cette nuit vers la Tunisie.

La mer est houleuse ou grosse de Cap Bougaroni à la Tunisie et dans le Nord du bassin.

Probabilité (valable pour le lendemain) jusqu'à Midi : Hausse barométrique : Bassin méditerranéen - Nord Afrique. En Algérie, à l'Ouest : temps beau ou brumeux - Vents de Nord-Est à Est faibles ou modérés ; à l'Est, temps nuageux, éclaircies ; vents du secteur Nord modérés. Température normale.

	ORAN	ALGER	CONSTANTINE
Littoral et Tell	Beau ou brumeux. Vents de Nord-Est à Est faibles ou modérés	Beau ou brumeux. Vents de Nord-Est faibles ou modérés	Nuageux. Éclaircies. Vents du secteur Nord modérés
Hauts Plateaux	Beau ou brumeux. Vents de Nord-Est à Est faibles ou modérés	Beau ou brumeux. Vents de Nord-Est faibles ou modérés	Nuageux - Éclaircies. Vents du secteur Nord modérés
Sahara	Beau temps. Vents de Nord-Est faibles ou modérés	Beau temps. Vents de Nord-Est faibles ou modérés	Beau temps. Vents du secteur Nord faibles ou modérés

AVIS AUX PORTS
- Golfe du Lion, Baléares : Vents de Nord-Ouest assez forts
- Oran : Vents de Nord-Est à Est faibles ou modérés
- Alger : Vents de Nord-Est faibles
- Bizerte : Vents de Nord-Ouest modérés

VENTS EN ALTITUDE
- Ouest — Algérie, Sahara : Nord à Est 6 à 8m
- Est — Algérie, Sahara : Nord-Ouest à Nord 8 à 10m

Avis aux Agriculteurs

Temperatures extrêmes — Stations	Max	Min
Paris	11	9
Nice	19	9
Biarritz	"	"
Strasbourg	"	"

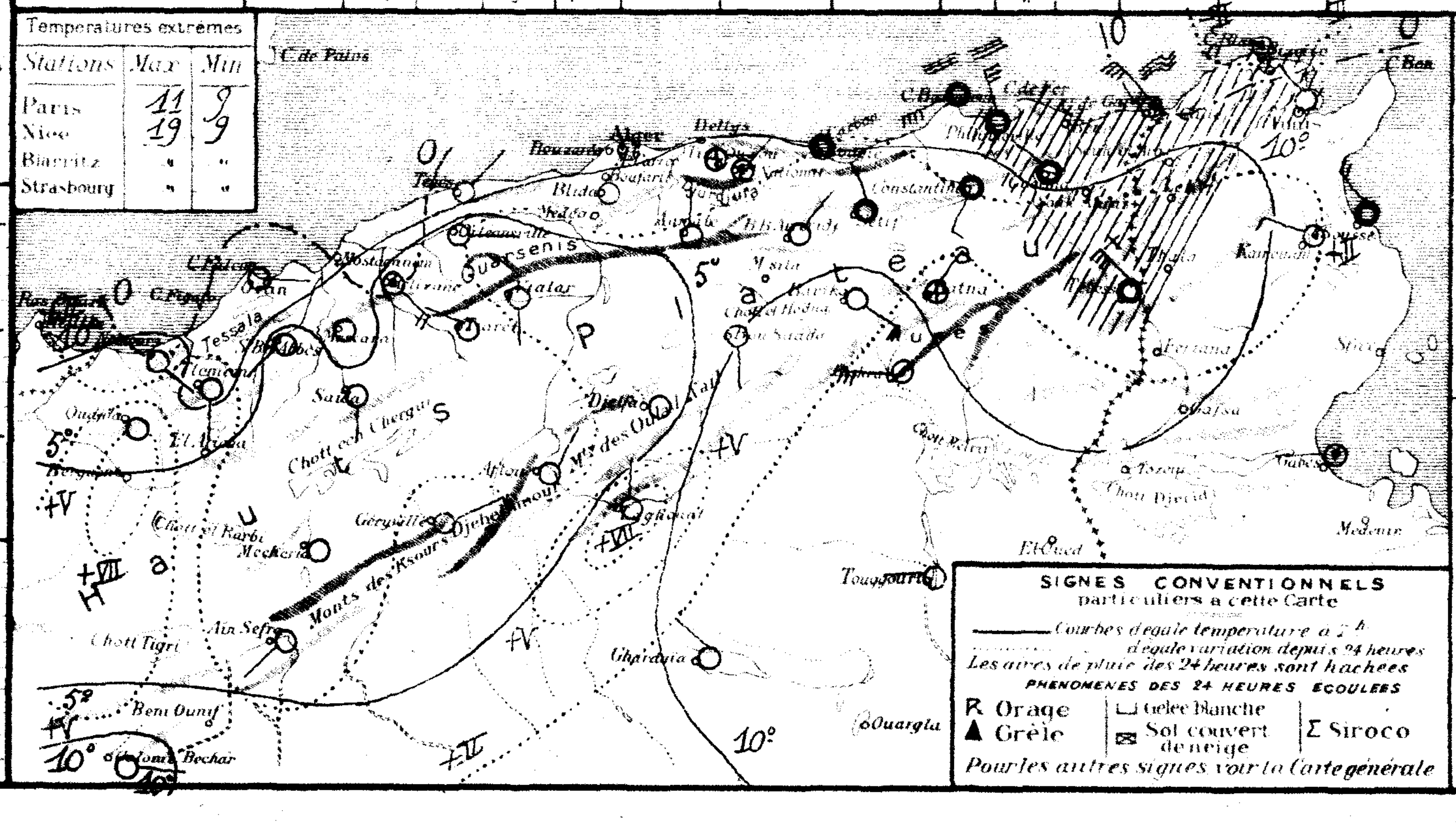

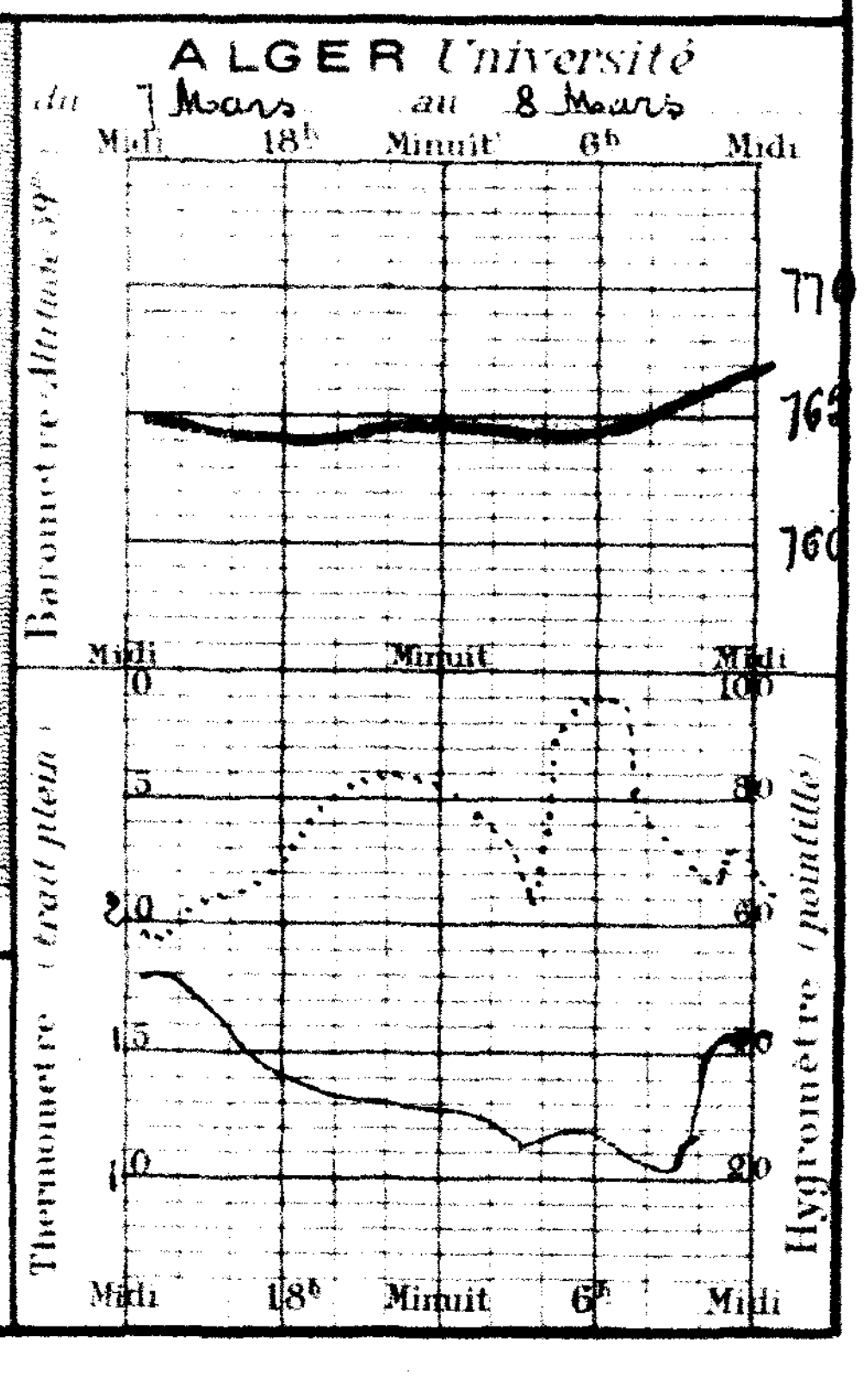

BULLETIN MÉTÉOROLOGIQUE DE L'ALGÉRIE

Mardi 9 Mars 1926 — 7h. Matin

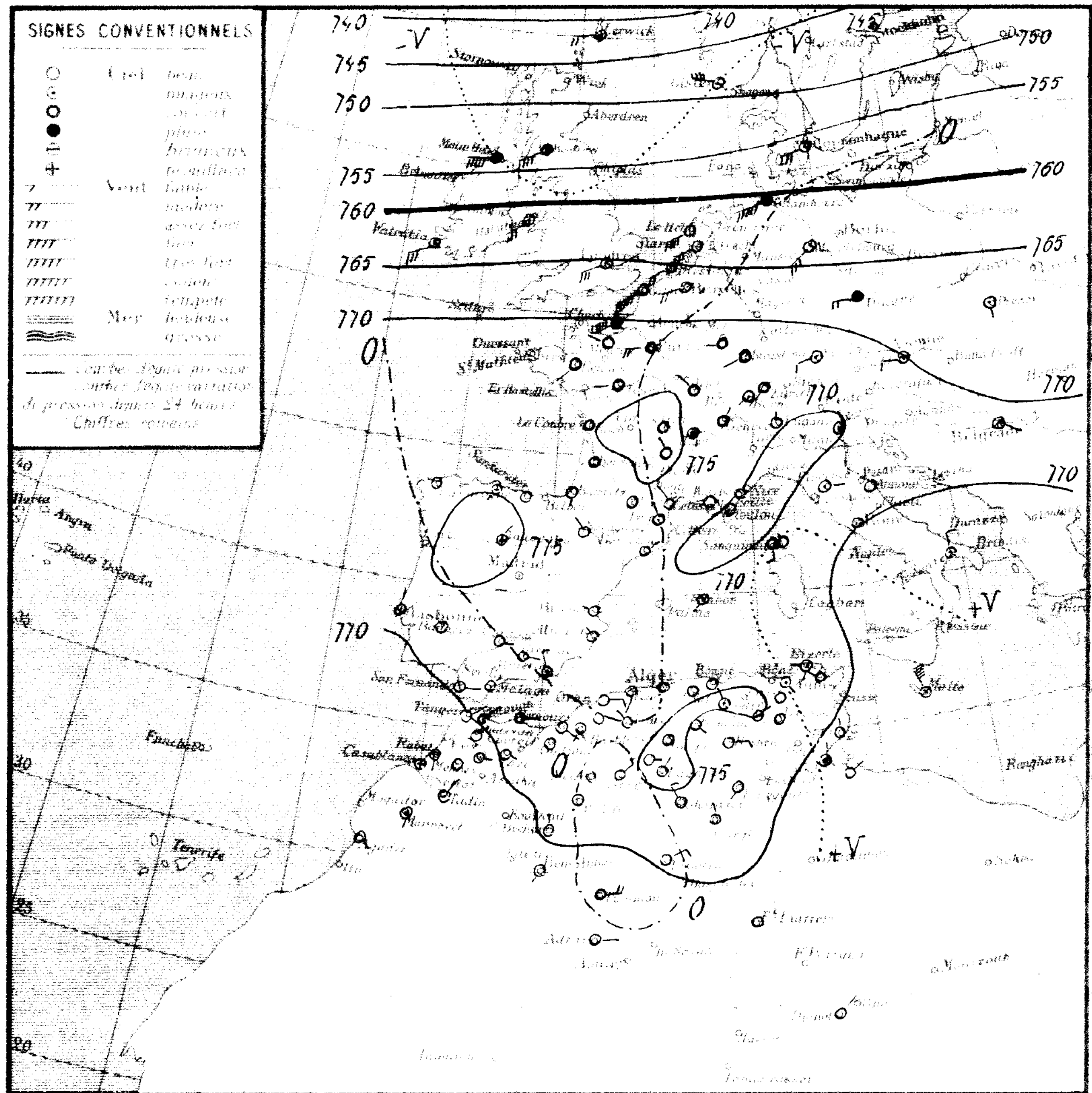

Stations	Altitude en mètres	Pression à 0° et au niveau de la mer: Observation	Pression: diff. en 24h	Température de l'air: Observation	Température: diff. en 24h	Vent: Direction et force (0 à 9)	État du Ciel	État de la Mer	Dans les 24 heures: Températures extrêmes max.	Températures extrêmes min.	Pluie en millim.	Pluie du 28 Février au 9 Mars millim.	Pluie du 1er Septre au 28 Février millim.	Phénomènes
Littoral														
Nemours	4	72.0	+1.0	11.8	+3.0	SE 2	Beau	Belle	21	6			185	
Beni Saf	[illegible]												251	
Oran	[illegible]													
Mostaganem	[illegible]	70.8	"	14.2	"	E 3	clair	Belle	23	9				
Ténès Sémaphore	[illegible]	71.0	-0.2	12.6	+1.2	SSW 2	Beau	Belle	14	11				
Blida	262	72.1	+0.1	10.0	+1.2	calme	d		19	9		29.2	457	
Bouzaréa	344	71.5	+0.4	11.4	+0.2	ESE 2	clair		14	10		14.5	531	
Alger	[illegible]	71.9	+0.5	11.6	+0.3	calme	d	Belle	17	11		15.9	466	
Maison Carrée	46	72.6	+0.7	9.6	+1.3	calme	Beau		18	8		21.0	439	
Bougie	[illegible]	73.3	+1.6	12.0	+2.0	calme	clair	calme	16	8		65.9	784	
Philippeville	47	73.2	+3.8	11.3	-2.7	SSW 1	½ nuag'	agitée	16	8	0.4	20.7		Pluie la nuit
Cap de Garde	[illegible]											16.8	434	
La Calle	[illegible]	"	"	12.0	0.0	SE 1	nuag'	Agitée	16	11	gttes	38.0	571	gouttes hier
Bizerte	[illegible]													
Tunis	[illegible]	70.0	+4.3	13.2	-0.6	WNW 3	clair		17	11		26.0	363	
Sfax	[illegible]	69.3	+6.3	10.2	-0.6	N 1	d	Agitée	20	9		27.5	118	
Tell et Hauts Plateaux														
Oudjda	[illegible]	72.9	+1.7	3.0	-5.0	calme	d		23	2			218	
Tlemcen	[illegible]	72.9	+2.2	6.4	-4.6	S 2	d		19	"				
Sidi Bel Abbès	470	73.1	+0.1	3.0	-0.2	SW 1	d		20	0			178	gelée blanche
Saïda	[illegible]	"	"	7.8	+4.0	NW 1	d		22	6			116	
Mascara	[illegible]	73.1	+0.7	6.8	-0.2	calme	d		21	6			184	
Relizane	[illegible]	71.2	0.0	7.9	+3.2	S	d		22	6			68	
Orléansville	[illegible]	72.1	-0.1	6.0	+1.2	SSW 1	d		20	6		0.5	243	
Tiaret	[illegible]	72.6	0.0	5.7	+4.3	NW 1	d		18	5				
Vialar	[illegible]	70.6	-0.6	4.6	"	E 1	d		18	3			253	
Médéa	[illegible]													
Aumale	[illegible]	75.0	+4.0	4.5	-1.0	calme	clair		14	3		14.1	284	
Fort National	[illegible]	73.0	+1.1	7.7	+0.7	calme	d		11	5		48.2	686	
Tizi Ouzou	222	73.1	+0.7	7.1	+0.1	E 1	d		18	5		37.3	629	
Bordj Bou Arreridj	[illegible]	74.7	+4.0	1.6	-4.9	N 1	nuag'		13	1		5.0	242	
Sétif	1075	75.6	+3.7	2.6	-3.0	NNW 2	d		11	1		10.1	341	
Batna	1044	74.7	+3.4	6.0	0.0	NE 1	brumt		11	4	gttes	22.0		11-12h gouttes
Constantine	[illegible]	76.0	+5.4	6.1	-2.8	N 2	pluie		10	5	9.1	11.4		Pluie
Guelma	[illegible]	72.4	"	9.3	-2.2	calme	clair		14	7	0.4	33.8	470	10-11h pluie
Tébessa	[illegible]	74.4	+3.0	5.8	-1.2	calme	d		13	4		6.0	183	
Steppe et Atlas Saharien														
El Aricha	[illegible]													
Aïn Sefra	1075	71.3	-0.4	5.0	+2.5	calme	clair		19	1			119	
Mecheria	[illegible]	72.8	-0.3	6.0	+3.0	calme	d		19	4			211	
Géryville	[illegible]	73.2	-0.5	3.1	+2.4	NE 3	d		19	-3			218	
Aflou	1426	75.0	+1.6	0.0	-1.3	E 1	d		15	0				
Djelfa	[illegible]	77.0	+2.0	-1.2	-3.6	calme	d		15	-3			227	
Bou Saada	[illegible]	74.2	+1.7	9.2	-0.8	SE 1	d		17	4			196	
M'sila	[illegible]													
Barika	484	75.9	+4.2	11.0	0.0	N 3	clair		17	7			118	
Sahara														
Colomb Béchar	[illegible]	71.9	+2.9	5.4	-5.0	N 1	clair		23	5			46	
Laghouat	[illegible]	77.4	+1.9	7.6	-2.2	NNE 1	Beau		20	3			108	
Biskra	[illegible]	71.7	+2.6	16.0	+3.0	E 3	d		23	10			40	
Touggourt	[illegible]	71.5	+2.2	13.4	+1.6	SW 1	clair		22	7			35	
El Oued	[illegible]												16	
Tozeur	50												7	
Ghardaïa	526	74.2	+0.9	12.2	+0.9	NNW 3	clair		21	9			9	
Ouargla	[illegible]												2	
El Goléa	[illegible]													
Béni Abbès	[illegible]	69.1	+0.3	7.1	-0.9	SW 1	clair		24	7			39	
Timimoun	294	69.9	-0.3	10.8	+4.4	E 4	couvert		23	7			8	
Adrar		"	"	9.2	+1.0	E 2	clair		26	8			38	
In Salah													5	
Ft Flatters														
Ft Polignac														
Djanet													1	
Tamanrasset													5	
Rabat		68.7	+0.9	11.0	+2.0	S 1	brouillard		"	"				

Situation générale et situation en Algérie : Les variations barométriques en 24h n'ont été fortes qu'au Nord de l'Europe où s'est creusée une dépression (Bronno 728mm) et à l'Est de la Méditerranée où s'en est comblée une autre. La pression est haute au Sud du continent (Valladolid 777mm) et en Afrique du Nord (Djelfa 777mm).

En Algérie, ce matin, le ciel est nuageux à l'Est, beau ailleurs. Les vents sont variables et faibles.

La mer est houleuse à Cap Bougaroni et aux Iles Sanguinaires, belle ou agitée ailleurs.

Probabilité (valable pour le lendemain) : Jusqu'à Midi : Variations barométriques en légère baisse : Bassin méditerranéen - Nord Afrique - En Algérie, beau temps - vents variables faibles - Température basse la nuit avec gelées sur le Tell et les Hautes Plaines ; en hausse sur le littoral.

	ORAN	ALGER	CONSTANTINE
Littoral et Tell	Beau temps Vents variables faibles	Beau temps Vents variables faibles	Beau temps Vents variables faibles
Hauts Plateaux	Beau temps Vents variables faibles	Beau temps Vents variables faibles	Beau temps Vents variables faibles
Sahara	Beau temps Vents de Nord-Est faibles	Beau temps Vents de Nord-Est faibles	Beau temps Vents variables faibles

AVIS AUX PORTS
- Golfe du Lion, Baléares, Oran, Alger : Vents variables faibles
- Bizerte : Vents du secteur Ouest faibles

VENTS EN ALTITUDE
- Ouest Algérie, Sahara : Nord-Est à Est 6 à 8m
- Est Algérie, Sahara : secteur Nord 6 à 8m

Avis aux Agriculteurs

Températures extrêmes: Stations	Max	Min
Paris	12	9
Nice	10	6
Biarritz	"	"
Strasbourg	"	"

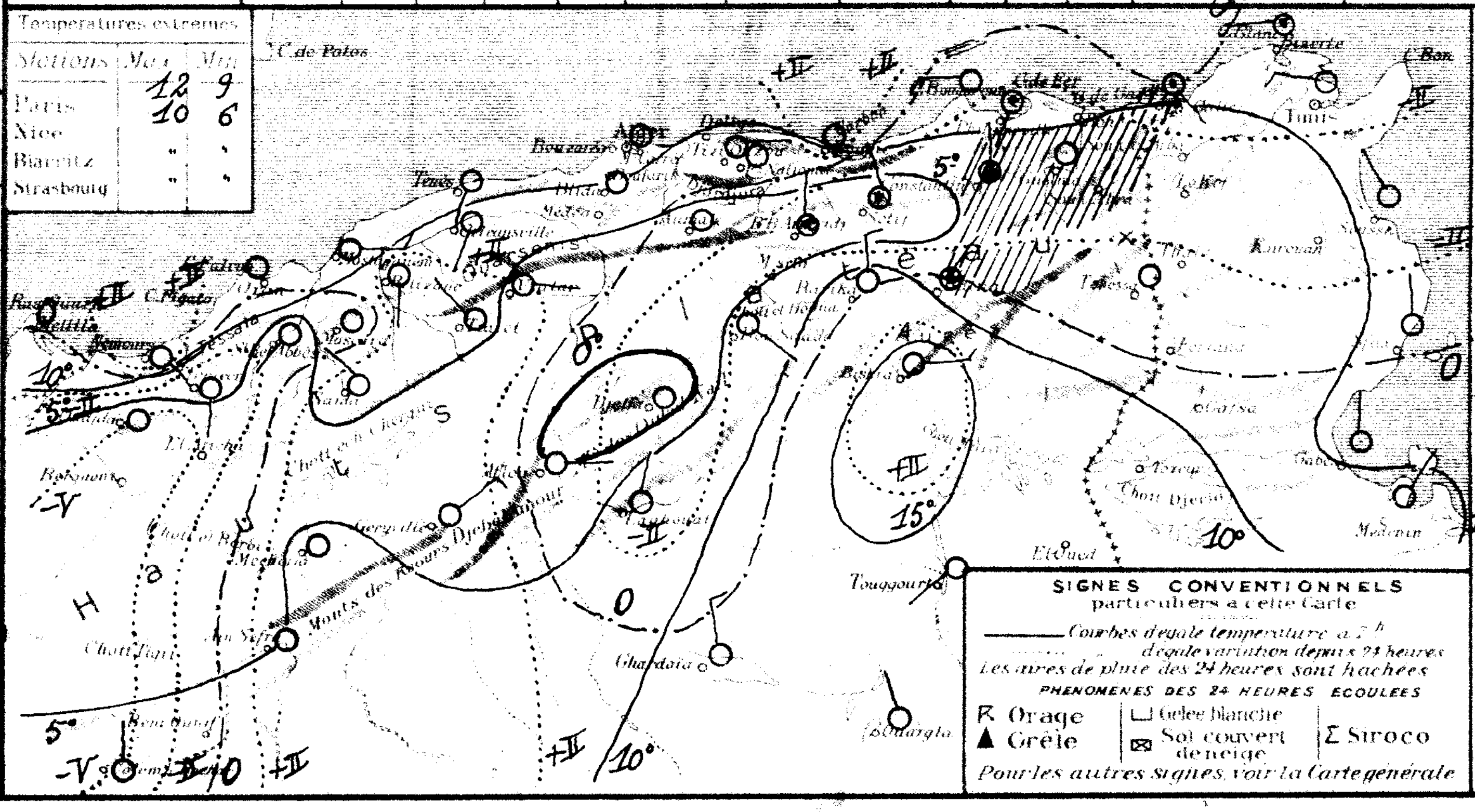

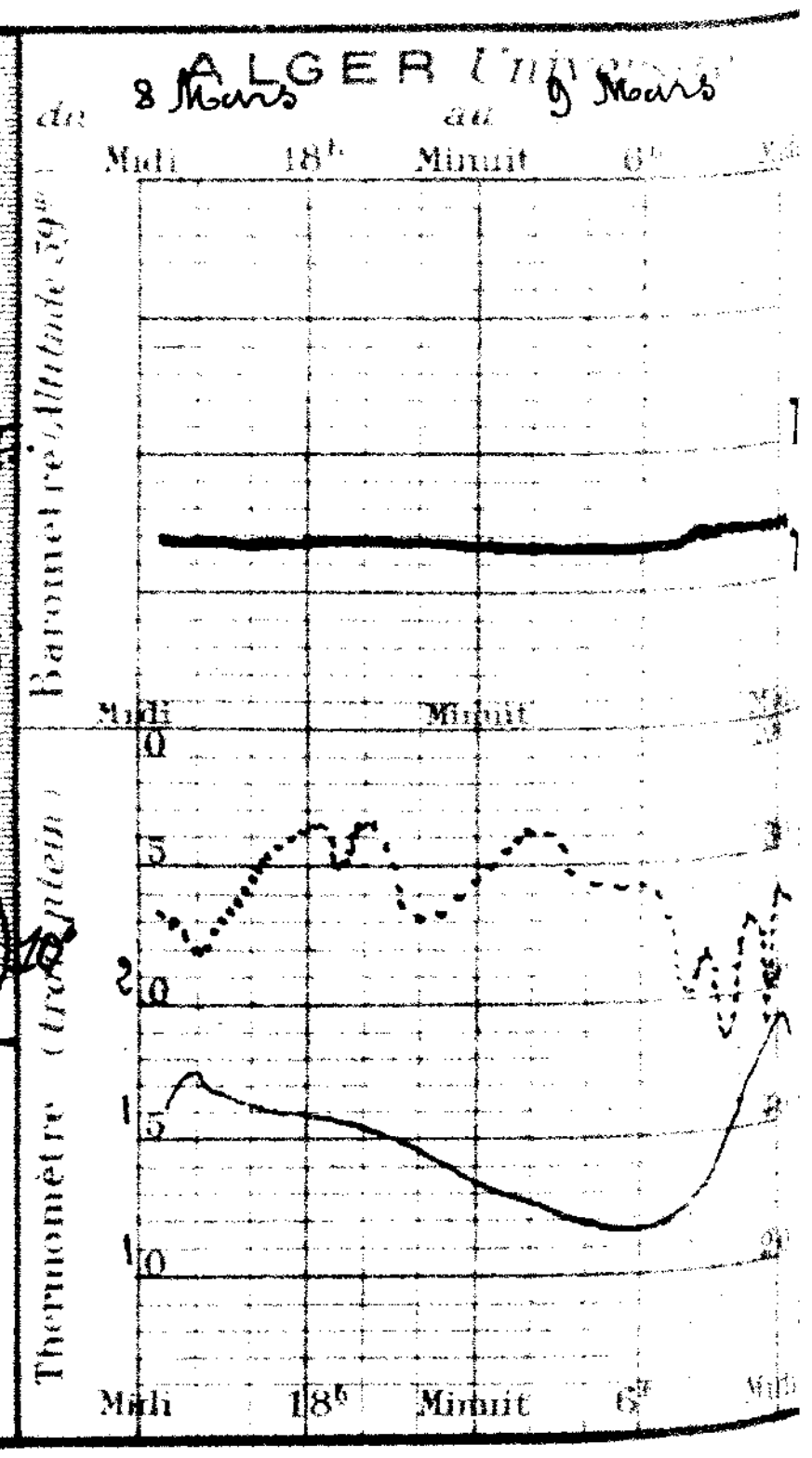

BULLETIN MÉTÉOROLOGIQUE DE L'ALGÉRIE

Année N° 69 — Mercredi 10 Mars 1926 — 7h. Matin

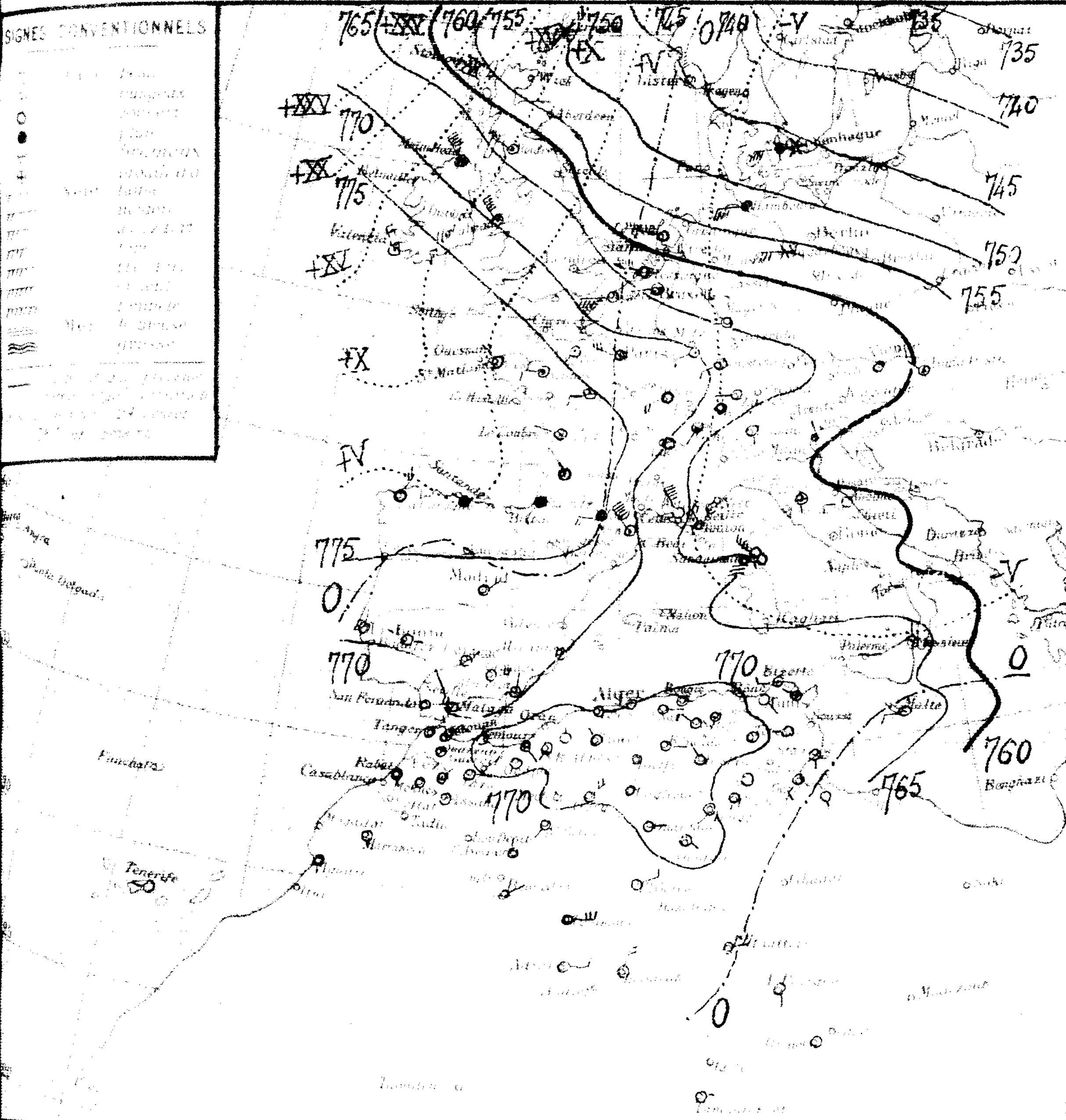

Stations	Altitude en mètres	Pression à 0° et au niveau de la mer: Observation	Pression: diff. en 24h	Température de l'air: Observation	Température: diff. en 24h	Vent: Direction et force (de 0 à 9)	Etat du Ciel	Etat de la Mer	Dans les 24 heures: Températures extrêmes: max.	min.	Pluie en millim.	Pluie du 1er au 10 Mars millim.	Pluie du 1er Sept. au 1er Mars millim.	Phénomènes
Littoral														
Nemours	4	71.0	-1.0	15.0	+1.2	SE 2	brouillé	Belle	21	8			185	
Beni Saf	3												351	
Oran	53													
Mostaganem	26													
Ténès	56	69.8	-1.2	15.2	+0.6	E 2	clair	Belle	20	12				
Blida	267	71.1	-1.0	9.4	-0.6	calme	d		21	9		29.2	457	
Bouzaréa	344	69.6	-1.9	11.2	-0.2	SE 1	d		16	9		14.5	531	gelée blanche
Alger	59	70.2	-1.7	11.0	-0.6	calme	d	Belle	18	10		15.9	466	
Maison Carrée	48	70.5	-2.1	6.2	-3.4	calme	d		21	4		21.0	439	
Bougie	9	71.9	-1.4	12.0	0.0	calme	d	calme	19	12		65.9	784	
Philippeville	47	70.5	-2.7	7.5	-4.0	SW 2	brouillé	Belle	18	6		20.7		
Cap de Garde	161											17.6	454	Pluie du 7 (0mm.8)
La Calle	16	"	"	10.4	-1.6	SE 2	Beau	agitée	17	10		38.0	571	
Bizerte	6													
Tunis	36	68.7	-1.5	9.1	-4.1	WNW 1	ennuagé		19	7		26.0	363	
Sfax	6	68.5	-0.8	10.0	-0.2	S 1	clair	agitée	19	9		27.5	118	
Tell et Hautes Plaines														
Oudjda	580	71.5	-1.4	7.0	+4.0	calme	clair		23	3			218	
Tlemcen	806	70.0	-2.9	10.0	+3.6	E 1	d		20	8				
Sidi Bel Abbès	476	71.3	-1.8	5.4	+2.4	SW 1	d		22	1			178	
Saïda	860	"	"	8.4	+0.6	NE 1	clair		25	6			116	
Mascara	590	70.9	-2.2	7.4	+2.6	N 1	Beau		22	4			184	
Relizane	72	71.6	+0.4	7.5	-0.5	N 1	clair		24	6			68	
Orléansville	112	71.5	-0.6	6.3	+0.3	N 1	d		23	6		0.5	243	
Tiaret	1023	70.2	-2.4	7.5	+1.8	NW 1	d		20	7				
Vialar	899												253	
Médéa	935													
Aumale	905	73.0	-2.0	5.5	+1.0	calme	clair		17	5		14.1	284	
Fort National	942	70.2	-2.8	9.2	+1.6	E 2	d		16	8		48.2	686	
Tizi Ouzou	222	71.4	-1.7	7.8	+0.7	E 1	brouillé		20	7		37.3	629	
Bordj Bou Arréridj	915	72.3	-2.4	1.5	-0.7	W 1	clair		18	2		5.0	243	
Sétif	1079	71.8	-3.2	6.2	+3.6	WNW 3	c		16	4		10.1	341	
Batna	1044	"	"	0.5	-5.5	WSW 1	d		17	-1		22.0		
Constantine	660	73.2	-2.8	4.1	-2.0	SSW 1	nuag.x		15	3		11.4		
Guelma	208											33.8	470	
Tébessa	860	71.7	-2.7	6.2	+0.4	calme	clair		16	3		6.0	183	
Steppe et Hauts Sahariens														
El Aricha	1251													
Aïn Sefra	1075	69.8	-1.5	5.5	+0.5	SW 1	clair		19	3			119	
Mécheria	1167	72.0	-0.8	"	"	calme	d		19	6			211	
Géryville	1320	70.6	-2.6	6.1	+3.0	NE 4	d		19	2			218	
Aflou	1426	73.1	-1.5	0.0	0.0	SW 1	d		17	0				
Djelfa	1160	76.0	-1.0	-0.6	+0.6	calme	d		17	0			227	
Bou Saâda	550	"	"	12.4	+3.2	E 2	Beau		17	7			196	
M'sila	486													
Barika	484	71.2	-4.7	9.0	-2.0	NE 3	clair		20	5			118	
Sahara														
Colomb Béchar	769	67.0	-4.9	9.5	+4.1	N 1	clair		23	6			46	
Laghouat	751	71.9	"	6.2	-1.4	NNE 1	clair		18	5			108	
Biskra	125	70.7	-1.0	15.5	-0.3	NW 2	d		23	9			40	
Touggourt	69	70.6	-1.3	13.0	-0.4	SW 1	d		23	6		1.0	35	
El Oued	70	"	"	11.6	+2.6	SW 1	Beau		23	9			16	
Tozeur	50	69.0	-1.0	11.0	+1.0	calme	d		21	9			17	
Ghardaïa	526	72.5	-1.7	11.1	-1.1	E 1	clair		23	8			9	
Ouargla	157	72.2	-0.4	8.8	-1.4	SE 1			22	8			2	
El Goléa	394	69.9	-1.0	11.2	-0.9	ENE 3	d		21	10				
Beni Abbès	497	67.1	-2.0	10.1	+3.0	ENE 1	d		24	9			39	
Timimoun	294	67.8	-2.1	11.9	+1.1	E 5	couvert		23	10			8	
Adrar				10.4	+1.2	E 3	clair		28	10			38	
In Salah		64.7	-1.8	13.0	+1.0	NNE 4	clair		22	12			5	10h-13h Vent de sable
Fort Flatters		"	"	13.3	+2.1	E 4	d		22	6				
Fort Polignac		"	"	13.3	+1.5	S 2	d		21	7				
Djanet		"	"	11.2	+0.2	calme	d		"	7			1	
Tamanrasset		"	"	11.1	+1.9	E 1	d		25	10			5	
Rabat		67.6	-1.1	11.0	-1.0	S 1	couvert		"	"				

Situation générale et situation en Algérie: Le baromètre a baissé à l'Est de l'Europe où se tient une dépression (Ingo 751mm) et haussé à l'Ouest où la pression est élevée (Gijon 780mm) de même que sur l'Afrique du Nord (Djelfa 776mm).

En Algérie, ce matin, le ciel est beau et les vents variables et faibles.

La mer est houleuse à Perinsato, belle ou agitée ailleurs.

Probabilité valable pour le lendemain: jusqu'à Midi: Baisse barométrique: Nord et Est bassin méditerranéen – Algérie – Tunisie – Hausse Ouest bassin – En Algérie, à l'Ouest, temps beau ou brumeux – Vents de Nord-Est faibles ou modérés – A l'Est, temps nuageux à très nuageux; vents d'Ouest à Nord-Ouest assez forts – Température en baisse –

	ORAN	ALGER	CONSTANTINE
Littoral et Tell	Beau ou brumeux, vents de Nord-Est faibles ou modérés	Beau ou brumeux, vents de Nord-Est faibles ou modérés	Nuageux à très nuageux, vents d'Ouest à Nord-Ouest assez fort
Hauts Plateaux	Beau ou brumeux, vents de Nord-Est faibles ou modérés	Beau ou brumeux, vents de Nord-Est faibles ou modérés	Nuageux à très nuageux, vents d'Ouest à Nord-Ouest assez forts
Sahara	Beau temps, vents de Nord-Est modérés ou assez forts	Beau temps, vents de Nord-Est modérés ou assez forts	Beau à nuageux, vents de Sud-Ouest à Nord-Ouest modérés à assez forts

AVIS AUX PORTS
- Golfe du Lion: Vents de Nord-Ouest à Nord très forts
- Baléares: Vents de Nord-Ouest à Nord forts
- Oran, Alger: Vents de Nord-Est faibles ou modérés
- Bizerte: Vents d'Ouest à Nord-Ouest assez forts à forts

VENTS EN ALTITUDE
- Ouest: Algérie, Sahara: Nord-Est 8 à 10m
- Est: Algérie: Nord-Ouest à Nord 10 à 12m
- Est: Sahara: Nord-Ouest 8 à 10m

Avis aux Agriculteurs

Températures extrêmes: Stations	Max	Min
Paris	11	4
Nice	16	X
Biarritz	"	"
Strasbourg	"	"

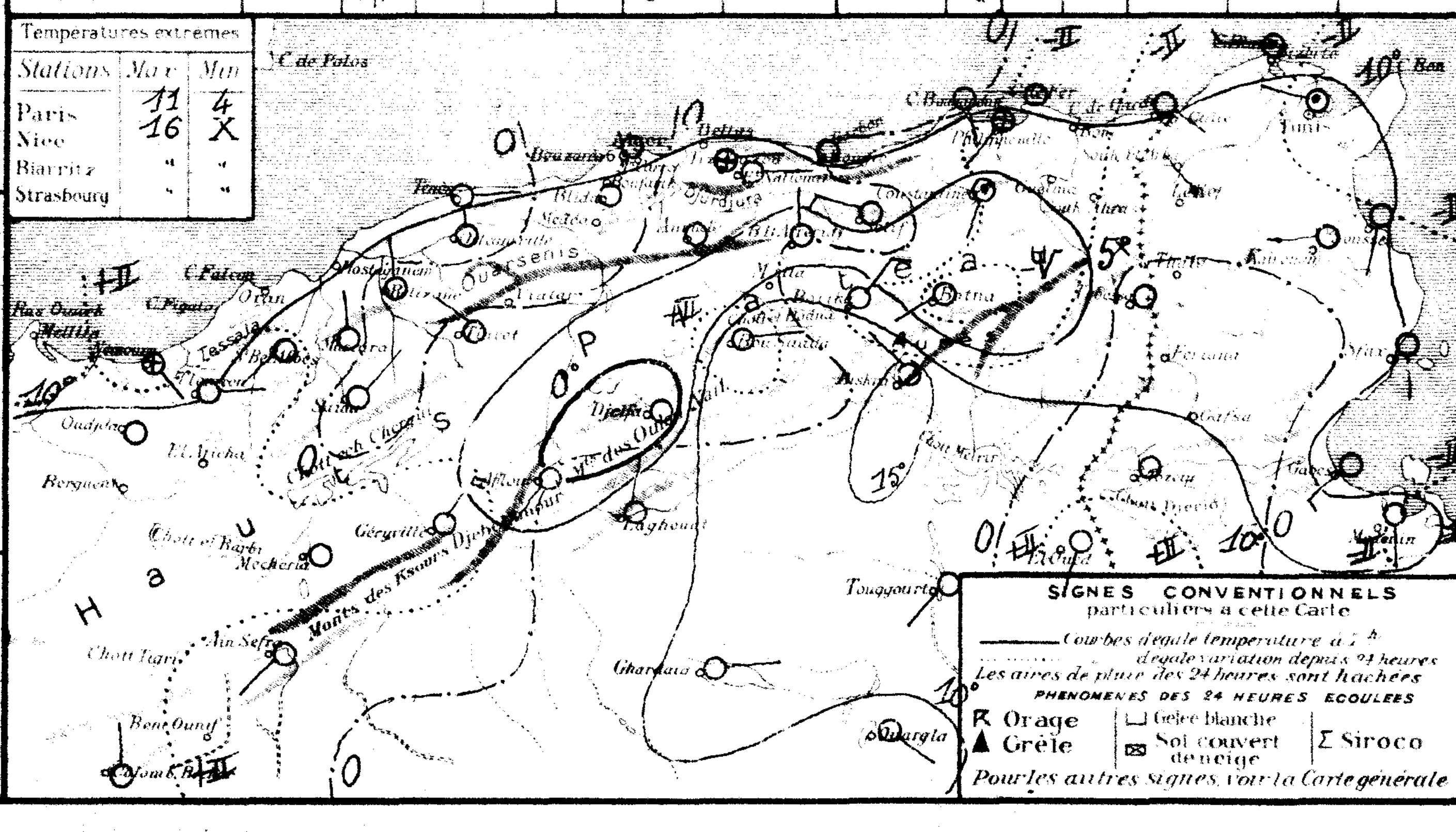

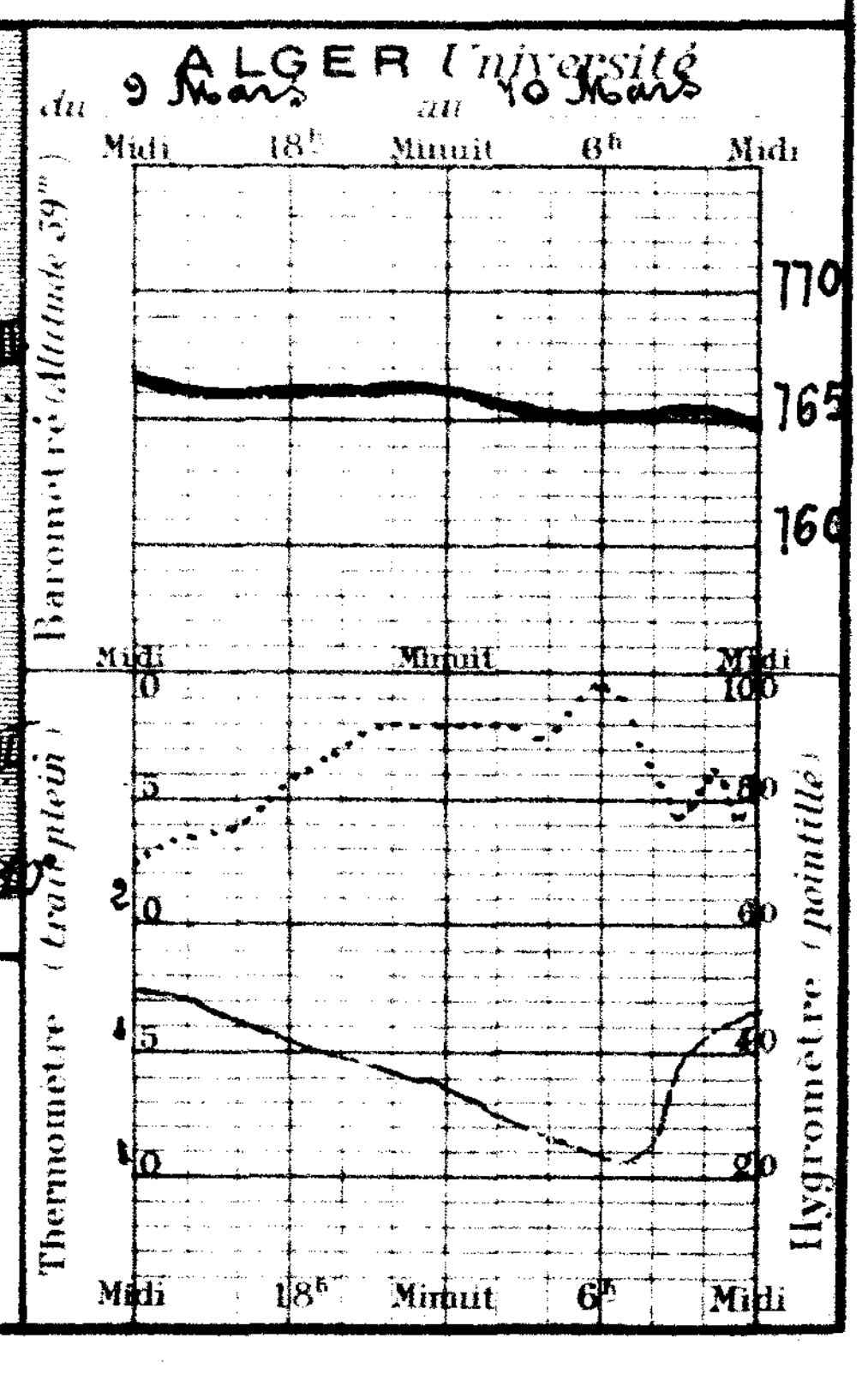

BULLETIN MÉTÉOROLOGIQUE DE L'ALGÉRIE

Jeudi 11 Mars 1926 — 7h. Matin

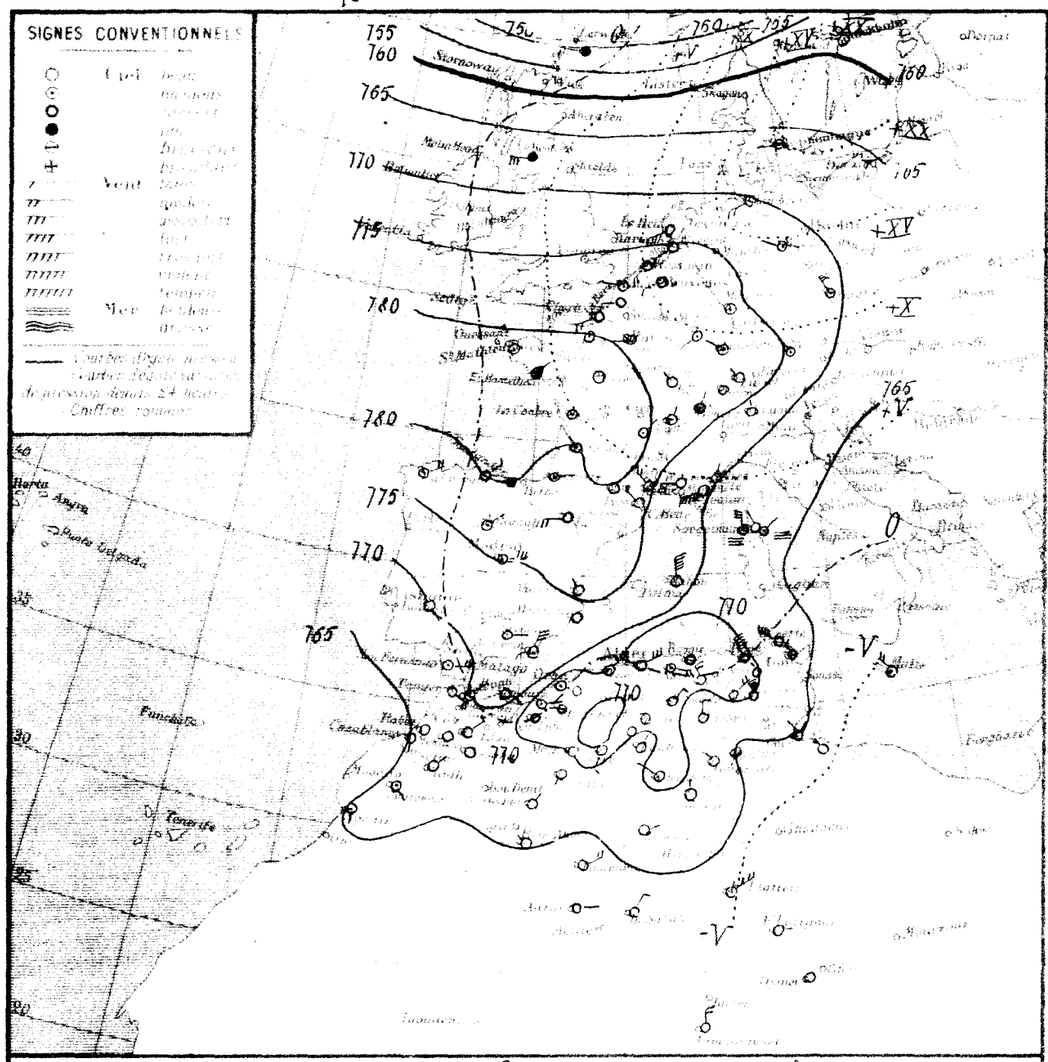

STATIONS	Altitude en mètres	Observation de 7 heures du matin: Pression à 0 réduite au niveau de la mer (Observ.	Variation (Diff. 24 h.)	Température réduite (Observ.	Variation (Diff. 24 h.)	Vent (Direction et Force)	État du Ciel	État de la Mer	Dans les 24 heures: Température extrêmes max.	min.	Pluie en hauteur	Pluie du 10 au 11 Mars matin	Pluie du 1er Sept. au 10 Mars matin	PHÉNOMÈNES
Littoral														
Nemours	4	71.0	0.0	13.0	0.0	E 2	Couvert	Agitée	23	6			135	
Beni-Saf													251	
Oran														
Mostaganem														
Tenes Sémaphore	56	69.6	-0.2	12.4	-0.8	NE 6	Beau	Houleuse	19	12				
Blida	267	73.1	+2.0	11.0	+1.6	E 4	Couvert		20	9			490	
Bouzaréa	344	72.4	+2.8	10.3	-0.9	NW 4	Couvert		13	10			546	
Alger	59	73.1	+2.9	13.0	+2.0	ENE 5	Couvert	Houleuse	16	11			482	
Maison Carrée	48	73.7	+3.2	12.1	+5.9	NE 4	Couvert		18	8			460	
Fouka	9	73.7	+1.8	12.0	0.0	calme	Couvert	Houleuse	19	10			850	
Philippeville	47	70.6	+0.1	11.4	+4.1	NW 6	Clair	Grosse	18	7				
Cap de Garde	10	69.6	"	11.3	"	NW 6	Clair	Grosse	18	9			452	
La Calle	10	"	"	13.0	+2.6	WNW 5	Pluie	Grosse	17	12			609	
Bougie	7													
Djidjelli	10	66.8	+2.5	12.1	+3.0	NW 3	Couvert		17	11			389	
Sétif	1100	63.6	-4.9	10.2	+0.2	W 1	Clair	Calme	19	9			146	
Hauts Plateaux														
Guelma	227	71.8	+0.3	7.0	0.0	calme	Couvert		21	5			218	
Tébessa	960	71.8	+1.8	7.0	-3.0	W 1	Beau		19	5				
Sidi-bel-Abbès	470	71.9	+0.6	6.0	+0.6	W 1	Brume		21	0			178	
Saïda	900	"	"	5.6	-2.8	NE 1	Clair		25	4			116	
Mascara	500	70.9	0.0	8.6	+1.2	calme	Clair		22	7			184	
Relizane	7	71.4	-0.2	7.3	0.0	NE 1	Clair		24	6			68	
Orléansville	132	71.0	-0.5	8.7	+2.4	E 2	Clair		23	8			244	
Tiaret	1100	69.7	-0.5	7.4	-0.1	NE 1	Clair		20	6				
Laghouat	750	70.4	-2.3	6.0	+3.0	NW 2	Clair		20	8			253	
Médéa	900													
Aumale	1000	74.0	+1.0	7.0	+1.5	N 2	Beau		12	4			298	
Fort-National	1100	73.2	"	5.0	-4.3	E 4	Couvert		15	3			734	
Tizi-Ouzou	220												666	
Bordj-Bou-Arréridj	1000	71.6	-0.7	5.2	+3.7	E 3	Clair		21	3			248	
Sétif	1100	72.3	+0.3	4.3	-1.9	NNW 4	Couvert		18	3			351	
Biskra	84	"	"	5.7	+5.2	NE 4	Brume		17	3				
Constantine	650	72.1	-1.1	7.1	+3.0	NW 7	Couvert		15	6				
Guelma	227	69.6	-1.3	8.2	+0.8	NNW 1	Clair		17	7	0.2	0.2	504	5h pluie
Tébessa	960	70.4	-1.3	6.0	-0.2	NW 7	Clair		16	2			189	
Sahara														
El Aricha	1200													
Aïn Sefra	1000	68.7	-1.1	6.6	+1.1	SW 1	Clair		18	2			119	
Mecheria	1100	71.2	-0.8	7.8	"	calme	Clair		19	5			211	
Géryville	1000	70.1	-0.5	3.8	-2.3	SSW 3	Clair		14	"			218	
Aflou	1400	71.5	-1.6	1.0	+1.0	SW 1	Clair		18	0				
Biskra	84	75.0	-1.0	-0.6	0.0	calme	Clair		18	-4			227	
Port-Saïd	570	72.2	"	10.2	-2.2	NE 3	Clair		20	6			197	
Messia	400													
Bordj-Omar-Driss	814	69.6	-1.6	11.3	+2.3	NE 5	Clair		21	9			118	
Colomb-Béchar	260	67.8	+0.8	7.6	-1.9	NE 1	Clair		21	6			46	
Laghouat	750	69.6	-2.3	5.5	-0.7	NNE 1	Clair		21	5			108	
Biskra	125	66.9	-3.8	17.5	+2.0	N 3	Clair		25	13			40	
Touggourt	60	67.6	-2.6	11.6	-1.4	NW 1	Clair		14	7			36	
El Oued	70	"	"	12.2	+0.6	SSW 1	Beau		24	7			16	
Tozeur	56	65.0	-4.0	13.0	+2.0	calme	Clair		23	10			7	
Ghardaïa	526	71.5	-1.0	11.6	+0.5	WNW 2	Couvert		27	7			8	
Ouargla	157	68.8	-3.4	10.7	+1.5	N 1	Clair		23	9			2	
El Goléa	394	65.5	-4.4	12.3	+1.1	ENE 1	Clair		21	4				
Beni-Abbès	400	65.2	-1.9	9.0	-1.1	NW 1	Clair		22	9			39	
Timimoun	294	65.6	-2.2	13.0	+0.1	ENE 4	Couvert		25	11			8	
Adrar		"	"	12.0	+1.6	E 2			30	11			3	
In Salah		62.4	-2.3	14.0	+1.0	NNE 3	Clair		31	13			5	
Fort-Flatters		"	"	11.2	-2.1	ENE 5	Clair		22	8				
Fort-Polignac		"	"	10.8	-2.6	E 1	Clair		23	6				
Djanet		"	"	14.3	+3.1	calme	Clair		"	7			1	
Tamanrasset		"	"	12.0	+0.9	N 4	Couvert		23	8			5	
Rabat		68.6	+1.0	8.0	-3.0	calme	Clair							

Situation générale et situation en Algérie — Le baromètre a baissé sur l'Europe et sur l'Ouest de la Méditerranée. Un massif de pressions élevées recouvre l'Ouest du continent et l'Afrique du Nord (Rochefort 782mm – Lalla 775mm); il est bordé au Nord et à l'Est par des dépressions (Bromo 745mm. Malte 751mm).

En Algérie, ce matin, le ciel est beau à l'Ouest, brumeux ou couvert à l'Est. Les vents soufflent avec force du secteur Nord.

La mer est houleuse ou grosse sur presque tout le bassin.

Probabilité (valable pour le lendemain) — Jusqu'à Midi: Hausse barométrique: Bassin méditerranéen, plus forte Nord Afrique. En Algérie, à l'Ouest, temps beau ou brumeux; vents de Nord à Est faibles ou modérés; à l'Est, temps nuageux ou très nuageux, vents du secteur Nord forts à assez forts. Température stationnaire.

	ORAN	ALGER	CONSTANTINE
Littoral et Tell	Beau ou Brumeux Vents de Nord à Est faibles ou modérés	Beau ou Brumeux Vents de Nord à Nord-Est assez forts à modérés	Nuageux ou très-nuageux Vents du secteur Nord forts à assez forts
Hauts Plateaux	Beau ou Brumeux Vents de Nord à Est faibles ou modérés	Beau ou Brumeux Vents de Nord à Nord-Est assez forts à modérés	Nuageux ou très nuageux Vents du secteur Nord forts à assez forts
Sahara	Beau temps Vents de Nord-Est à Est faibles ou modérés	Beau temps Vents du secteur Nord modérés	Beau temps Vents de Nord-Ouest à Nord assez forts

AVIS AUX PORTS

- Golfe du Lion: Vents de Nord-Ouest assez forts à modérés
- Baléares: Vents du secteur Nord assez forts à modérés
- Oran: Vents de Nord à Est faibles ou modérés
- Alger: Vents de Nord à Nord-Est assez forts à modérés
- Bizerte: Vents de Nord-Ouest à Nord forts

VENTS EN ALTITUDE

- Ouest Algérie / Sahara: Nord-Est 8 à 10m
- Est Algérie / Sahara: Nord-Ouest 10 à 12m

Avis aux Agriculteurs

Stations	Max	Min
Paris	10	0
Nice	15	5
Biarritz	"	"
Strasbourg	"	"

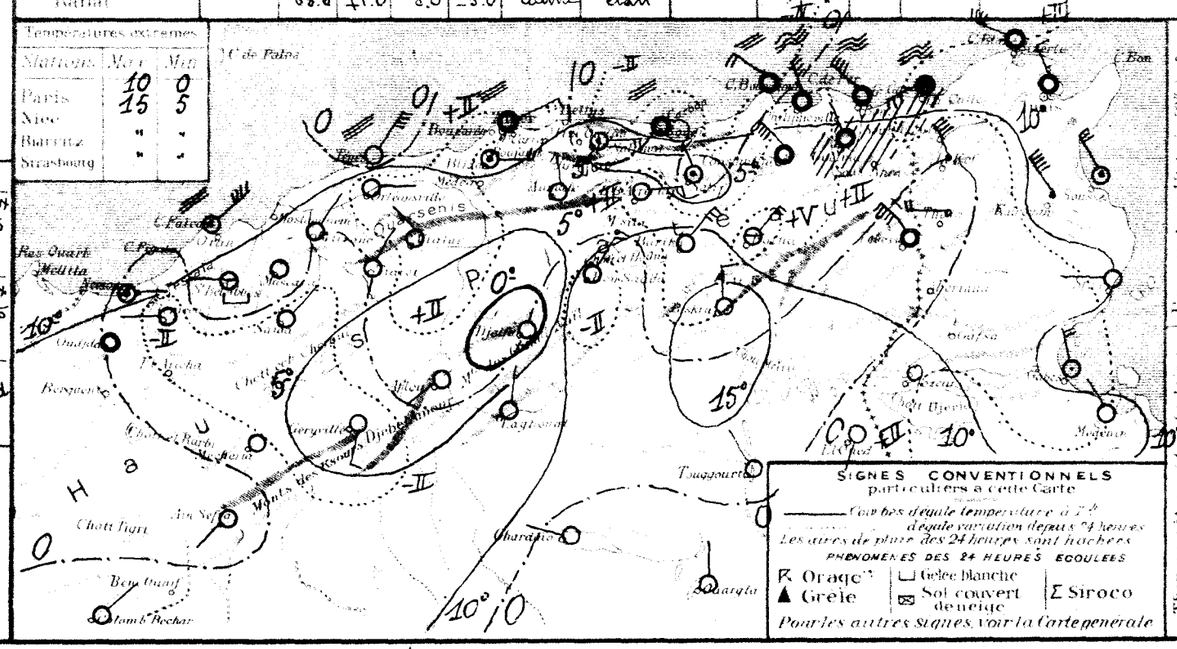

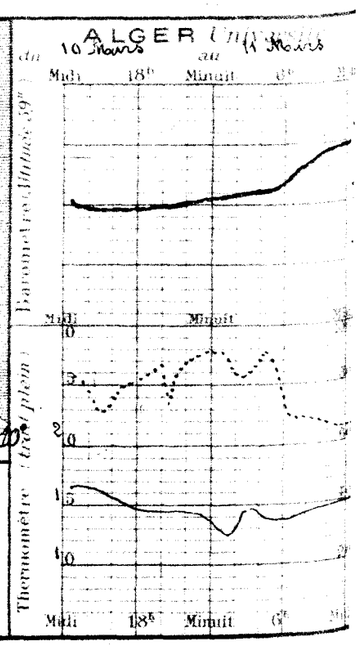

BULLETIN MÉTÉOROLOGIQUE DE L'ALGÉRIE

Année N° 71 — Vendredi 12 Mars 1926 — 7h. Matin

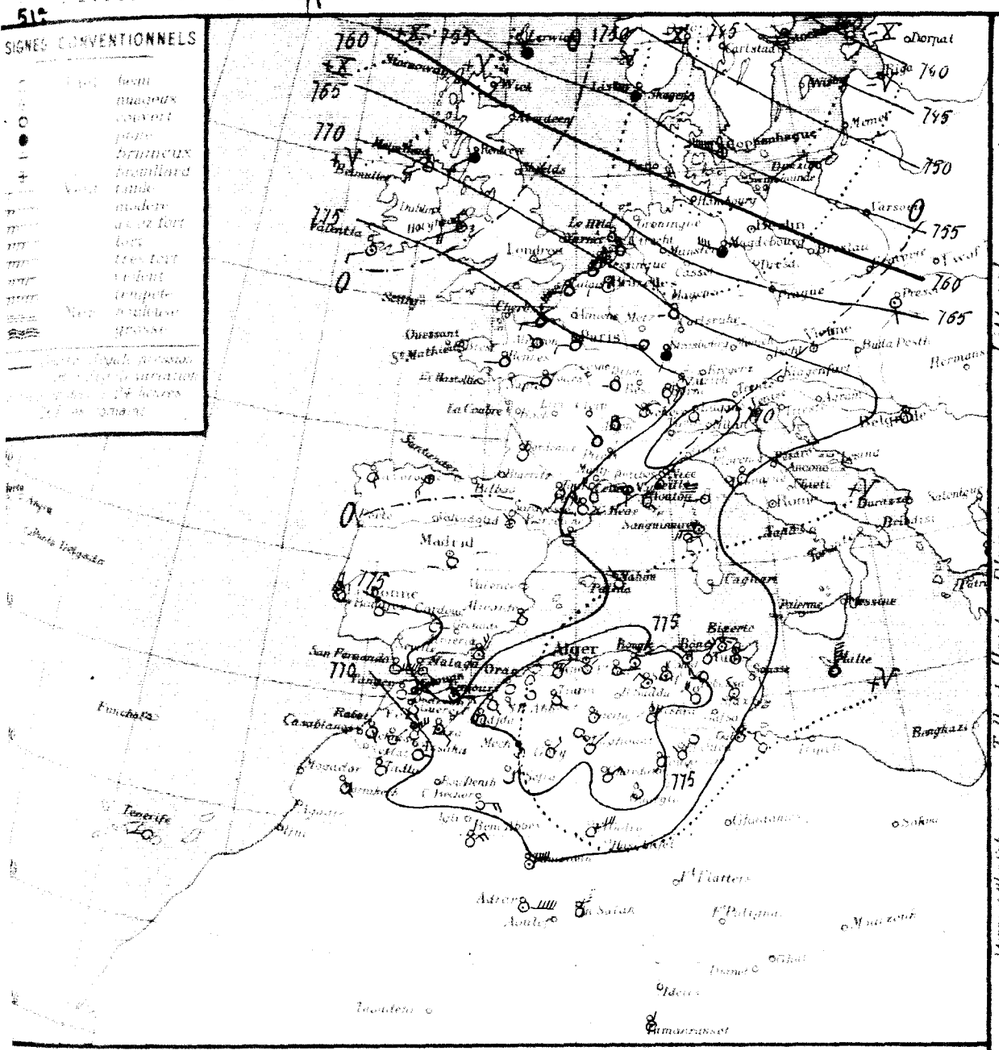

STATIONS	Altitude en mètres	Observation de 7 heures du matin: Pression à 0° et au niveau de la mer, Observation	Pression, diff. en 24 h.	Température de l'air, Observation	Température, diff. en 24 h.	Vent Direction et force de 0 à 9	Etat du Ciel	Etat de la Mer	Dans les 24 heures: Températures extrêmes max	min	Pluie en millim.	Pluie du 10 au 12 Mars (millim.)	Pluie du 1er Sept. au 10 Mars (millim.)	PHÉNOMÈNES
Littoral														
Nemours	4	75.0	+4.0	7.8	+5.2	SE 1	Beau	Agitée	22	3			185	
Beni Saf	3													
Oran	53												251	
Mostaganem	26	76.0	"	12.2	"	NE 3	clair	Belle	22	8				
Tenes Sémaphore	39	75.8	+5.2	10.0	-2.4	NE 3	clair	Houleuse	14	10				
Blida	267	76.5	+3.4	6.8	-4.2	calme	d		16	6			486	
Bouzaréa	344	75.5	+3.1	9.1	-1.2	E 1	d		12	7			546	
Alger	59	75.9	+3.8	9.9	-3.1	NE 1	clair	Agitée	14	9			482	
Maison-Carrée	48	76.5	+3.8	5.5	-6.6	calme	d		16	5			460	
Bougie	9	76.0	+3.3	10.0	-2.0	calme	nuag.	Agitée	16	7			850	
Philippeville	47	75.3	+4.7	7.0	-4.4	SE 1	clair	Agitée	16	6				
Cap de Garde	161	74.4	+4.8	11.0	-0.3	S 2	nuag.	Houleuse	15	9			452	
La Calle	10	"	"	12.0	-1.0	NNE 4	clair	Houleuse	17	9	0.6	0.6	609	Brume hier matin
Bizerte	9													
Tunis	36	72.3	+6.1	9.8	-3.9	N 1	nuag.		15	5	0.6	0.6	389	Pluie
Sfax	8	70.0	+6.4	10.4	+0.2	N 3	clair	Agitée	19	8			146	
Hauts Plateaux														
Oudjda	580	75.6	+3.8	2.0	-5.0	calme	clair		20	0			218	
Tlemcen	806	76.9	+5.1	3.7	-3.3	S 1	brume		15	5				
Sidi Bel-Abbès	476	77.5	+5.6	0.0	-6.0	SW 1	clair		19	-2			178	gelée
Saïda	860	"	"	2.8	-2.8	NW 2	nuag.		25	2			116	
Mascara	590	76.5	+5.6	3.8	-4.8	calme	clair		20	4			184	
Relizane	73	76.9	+5.5	3.3	-4.0	S 1	d		22	2			68	
Orléansville	112	76.4	+5.4	4.3	-4.4	SE 1	clair		18	4			244	
Tiaret	1025	76.1	+6.4	1.3	-6.1	SE 1	d		17	-1				
Vialar	889	77.0	+6.6	-1.5	-7.5	SE 2	d		12	-4			253	gelée
Médéa	955													
Aumale	905	77.0	+3.0	6.5	-0.5	calme	clair		10	5			298	
Fort National	949	76.2	+3.0	4.4	-0.6	E 2	d		10	1			734	
Tizi Ouzou	222	77.1	+3.3	6.2	-4.6	E 1	brouillard		15	4			666	
Bordj Bou Arréridj	913	77.2	+5.6	0.6	-4.6	NE 1	clair		11	-3			248	
Sétif	1079	72.5	+6.8	0.0	-4.3	NW 3	nuag.		9	-2			351	
Batna	1044	77.2	"	2.0	-3.7	"	Gr nuag.		9	1				
Constantine	660	78.3	+6.1	3.7	-3.4	N 1	d		9	3				
Guelma	268	74.7	+5.1	4.8	-3.4	W 1	clair		11	2	1.1	1.3	504	20 pluie
Tébessa	863	76.5	+5.1	3.0	-3.0	NW 4	d		10	-1	1.0	1.0	189	Pluie la nuit
Sahara														
El Aricha	1271													
Ain Sefra	1075	72.3	+3.8	6.9	+0.3	NE 1	clair		21	1			119	
Mecheria	1167	74.8	+3.6	7.0	-0.8	calme	d		19	0			211	
Géryville	1320	76.3	+6.2	-1.1	-4.9	NE 3	d		17	-5			218	
Aflou	1426	78.5	+7.0	-0.3	-1.5	SE 1	d		15	-4				
Djelfa	1160	79.0	+4.0	-3.7	-3.1	calme	d		14	-6			227	gelée
Bou Saada	550	77.3	+5.1	6.6	-3.6	S 3	d		16	1			197	
M'sila	486													
Barika	484	75.0	+5.4	10.9	-0.4	N 2	clair		15	4			118	
Colomb Béchar	769	71.3	+3.5	11.4	+3.8	E 4	clair		22	10			46	
Laghouat	751	73.8	+6.2	3.6	-1.9	NE 2	clair		21	3			108	
Biskra	125	75.1	+4.2	12.7	-4.8	N 2	d		23	8			40	
Touggourt	69	75.1	+7.5	10.8	-0.8	SW 1	d		22	6			36	
El Oued	70	"	"	6.8	-5.4	NW 1	Beau		22	4			16	
Tozeur	50	73.2	+8.2	6.5	-6.5	calme	d		20	5			17	
Ghardaïa	526	77.0	+5.5	2.1	-3.5	NE 3	brouillard		24	6			9	
Ouargla	157	76.3	+2.5	2.1	-2.4	N 1	clair		23	6			2	
El Goléa	394	75.4	+7.9	2.9	-3.4	ENE 5	d		23	8				
Beni-Abbès	402	67.5	+2.3	12.0	+3.0	NE 4	d		25	12			39	
Timimoun	294	69.8	+4.3	11.9	-0.1	ENE 6	Couvert		26	6			8	
Adrar		"		15.0	+3.0	E 1	nuag.						58	
In Salah		68.9	+3.5	15.3	+1.3	NNE 6	clair		31	10			5	
Fort Flatters														
Fort Polignac														
Djanet													1	
Tamanrasset		"		14.7	+2.7	NNE 1	nuag.		25	9			5	
Rabat		68.9	+0.3	10.0	+2.0	SSE 1	clair		"	"				

Temperatures extrêmes

Stations	Max	Min
Paris	11	7
Nice	16	4
Biarritz	"	"
Strasbourg	"	"

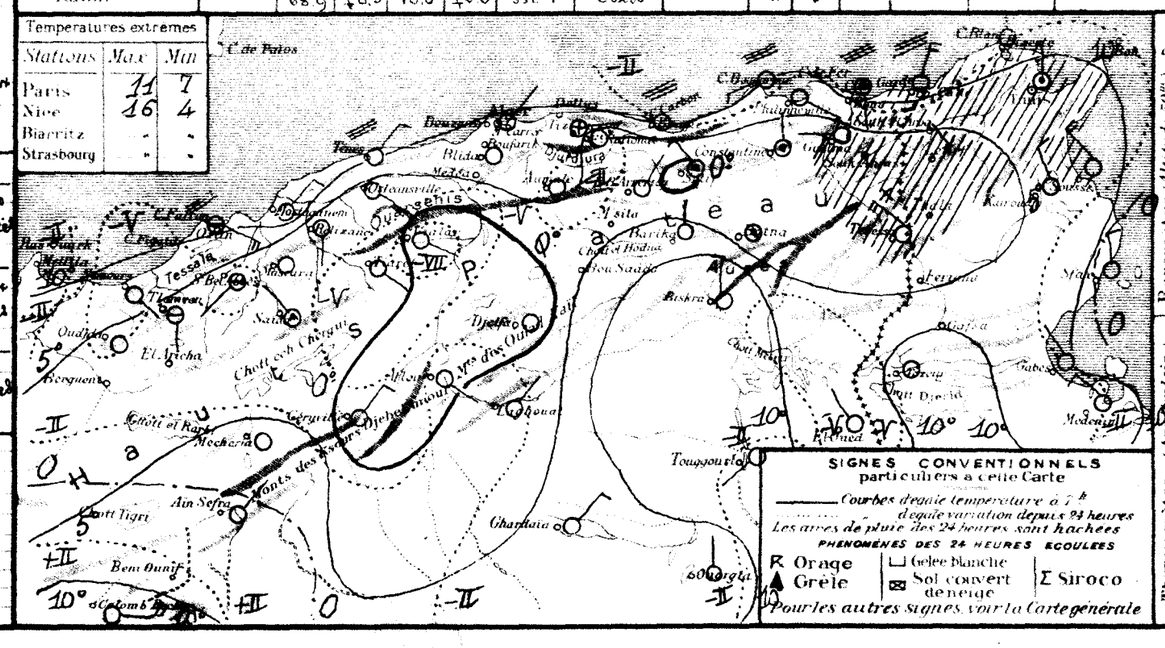

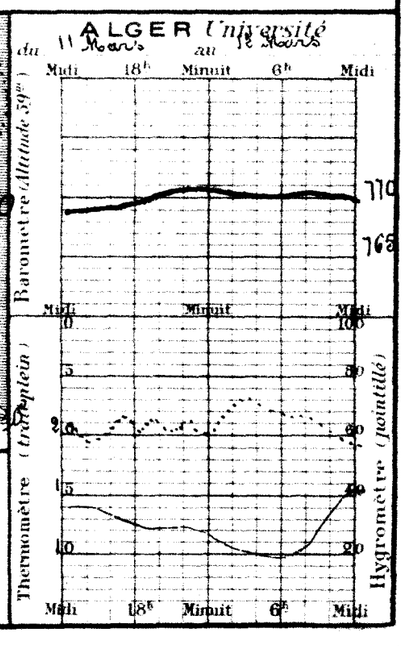

Situation générale et situation en Algérie: Un courant de variations barométriques alternativement en hausse et en baisse longe l'anticyclone de Ouest Europe - Nord Afrique (Rennes 779mm - Madrid 778mm) bordé au Nord-Est par une dépression (Haparanda 728mm).

En Algérie, le temps est beau à l'Ouest et au Centre, nuageux à l'Est. Les vents sont variables, faibles ou modérés. Quelques pluies sont tombées hier sur la Tunisie.

La mer est houleuse à Cap Corse et sur presque toute la côte africaine.

Probabilité (valable pour le lendemain): jusqu'à Midi: Baisse barométrique: Bassin méditerranéen - Algérie - Tunisie - Hausse Maroc. En Algérie, à l'Ouest, temps beau ou peu nuageux - Vents variables faibles - Température en hausse; à l'Est, temps nuageux à très nuageux - Vents de Nord-Ouest modérés à assez forts - Température stationnaire.

	ORAN	ALGER	CONSTANTINE
Littoral et Tell	Beau ou peu nuageux. Vents variables faibles	Beau ou peu nuageux. Vents du secteur Nord faibles ou modérés	Nuageux à très nuageux. Vents de Nord-Ouest modérés à assez forts
Hauts Plateaux	Beau ou peu nuageux. Vents variables faibles	Beau ou peu nuageux. Vents du secteur Nord faibles ou modérés	Nuageux à très nuageux. Vents de Nord-Ouest modérés à assez forts
Sahara	Beau temps. Vents de Nord-Est à Est modérés	Beau temps. Vents du secteur Nord faibles ou modérés	Beau temps. Vents de Nord-Ouest modérés

Avis aux ports:
- Golfe du Lion: Vents de Nord-Ouest forts ou très forts
- Baléares: Vents de Nord-Ouest forts
- Oran: Vents variables faibles
- Alger: Vents du secteur Nord faibles ou modérés
- Bizerte: Vents de Nord-Ouest assez forts

Vents en altitude:
- Ouest Algérie / " Sahara: Nord-Est 6 à 8m
- Est Algérie / " Sahara: Nord à Nord-Ouest 10 à 12m

Avis aux Agriculteurs

BULLETIN MÉTÉOROLOGIQUE DE L'ALGÉRIE

Samedi 13 Mars 1926 — 7h. Matin

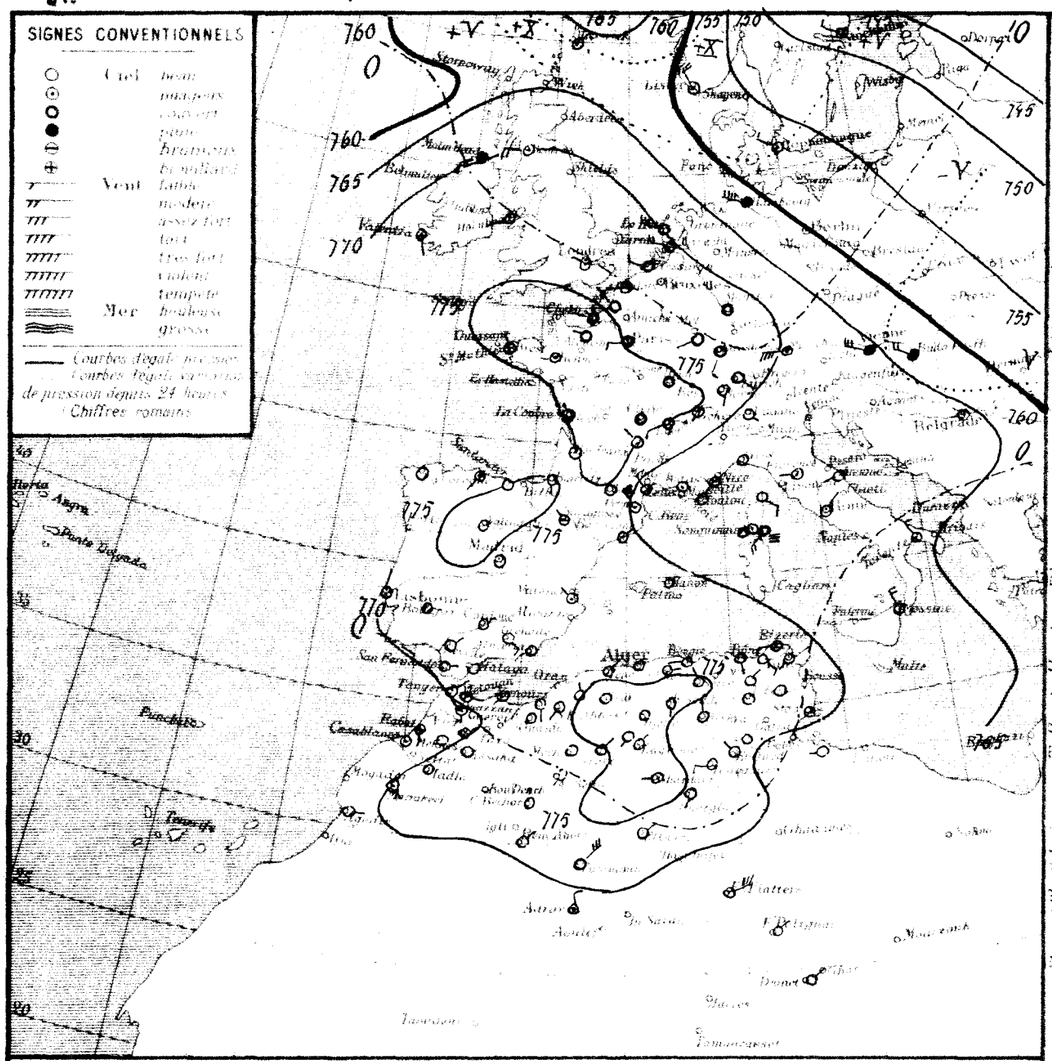

STATIONS	Altitude en mètres	Observation de 7 heures du matin: Pression à 0° et au niveau de la mer — Observation	Diff. en 24h	Température de l'air — Observation	Diff. en 24h	Vent — Direction et Force de 0 à 9	Etat du Ciel	Etat de la Mer	Dans les 24 heures: Températures extrêmes — Max	Min	Pluie en millim.	Pluie du 10 au 13 Mars (millim.)	Pluie du 1er Sept. au 10 Mars (millim.)	PHÉNOMÈNES
Littoral														
Nemours	4	72.0	-3.0	7.0	-0.2	S 2	Beau	Belle	23	3			185	
Beni Saf	3													
Oran	53												251	
Mostaganem	26													
Tenes	59	70.9	-4.9	13.8	+3.8	NE 2	clair		15	10				
Blida	267	73.1	-3.4	10.0	+3.2	calme	d		17	7			486	
Bouzarea	344	71.7	-3.8	13.1	+4.0	SSE 4	d		12	9			546	
Alger	59	72.2	-3.7	11.0	+1.1	calme	clair	Belle	15	9			482	
Maison Carrée	48	72.8	-3.7	6.0	+0.5	NE 1	d		16	5			460	
Bougie	9	73.6	-2.2	13.0	+3.0	W 2	d	Belle	17	6			850	
Philippeville	47	72.4	-2.9	7.7	+0.7	WSW 1	clair	Belle	15	6				
Cap de Garde	161	73.2	-1.2	12.3	+1.3	S 2	clair	Houleuse	15	9			452	
La Calle	10	"	"	9.5	-2.5	SE 2	d	Agitée	17	9	Gltte	0.6	609	17 et 18 gouttes
Bizerte	"													
Tunis	66	71.4	-0.9	9.2	0.0	WNW 2	Beau		15	7		0.6	389	
Sfax	8	70.9	+0.9	13.0	+2.6	calme	clair	Agitée	18	8			146	
Hauts Plateaux														
Oudjda	580	72.8	-2.8	6.0	+4.0	calme	clair		21	1			218	
Tlemcen	806	73.8	-3.1	6.0	+2.3	S 1	d		18	"				
Sidi Bel Abbès	470	73.0	-2.5	-0.1	-0.1	SW 1	d		19	-3			178	gelée
Saïda	800	"	"	6.4	+3.6	NE 2	clair		22	4			116	
Mascara	500	73.0	-3.5	5.0	+1.2	N 1	d		19	4			184	
Beltzane	73	76.4	-0.5	5.5	+2.2	SE 1	d		21	3			68	
Orléansville	112	73.4	-3.0	4.0	-0.3	E 1	d		20	4			244	
Tiaret	1021	73.5	-2.6	3.0	+1.7	Calme	d		17	"				
Vialar	889	73.2	-1.8	0.0	+1.5	SE 2	clair		12	-2			253	
Médéa	923													
Aumale	905	76.6	-0.4	3.0	-3.5	calme	clair		15	2			298	
Fort National	945	72.3	-3.9	9.3	+4.9	E 2	d		12	5			134	
Tizi Ouzou	222												666	
Bordj Bou Arreridj	915	74.8	-2.4	1.5	+0.9	N 1	clair		15	-2			248	
Setif	1079	73.6	-2.9	2.1	+2.1	NNW 2	d		12	-1			351	
Batna	1044	74.3	-2.4	-1.5	-3.5	"	d		11	-4				
Constantine	660													
Guelma	276	73.9	-0.8	4.8	0.0	NE 1	clair		14	1		1.3	504	gelée blanche
Tebessa	863	75.3	-1.2	2.0	-1.0	calme	d		10	0		1.0	189	
Sahara														
El Aricha	1253													
Ain Sefra	1075	72.9	+0.4	3.8	-3.1	SW 1	clair		18	-1			119	
Méchéria	1167	73.5	-1.3	4.0	-3.0	calme	d		19	2			211	
Géryville	1320	74.8	-1.5	-0.8	+0.3	NE 2	d		16	-5			218	
Aflou	1426	76.5	-2.0	-0.1	+0.2	SW 1	clair		16	-4				
Djelfa	1160	77.0	-2.0	-3.4	+0.3	calme	clair		14	-6			227	gelée
Bou Saada	550	74.5	-2.8	9.0	+2.4	S 1	d		15	4			197	
M'sila	486													
Barika	484	"	"	7.5	-3.4	N 2	clair		15	4			118	
Colomb Béchar	769	73.5	+2.2	3.8	-7.6	N 1	Brumeux		19	3			46	
Laghouat	751	70.7	+0.9	5.0	+1.4	NE 1	clair		14	1			108	
Biskra	125	73.0	-2.1	13.0	+0.3	N 2	clair		21	7			40	
Touggourt	69	73.4	-1.7	10.6	-0.2	W 3	d		18	3			36	
El Oued	70	"	"	8.6	+1.8	NW 1	Beau		18	7			16	
Tozeur	50	71.2	-2.0	9.0	+2.5	calme	Beau		24	7			17	
Ghardaïa	526	76.7	-0.3	8.1	0.0	W 1	clair		19	3			9	
Ouargla	157	75.1	-1.2	5.3	-2.8	SSW 1	d		17	4			2	
El Goléa	394	73.7	+0.3	3.7	-1.2	NE 1	d		16	6				
Beni Abbès	492	71.1	+3.6	6.0	-6.0	NE 1	clair		21	5		39		8-17 vent de sable.
Timimoun	294	71.6	+1.8	7.0	-4.9	NE 3	couvert		21	6		8		
Adrar		"	"	6.6	-8.4	N 3	h. mag.		29	6		38		
In Salah												5		
Ft Flatters		"	"	10.1	"	ENE 5	clair		10	3				
Ft Polignac		"	"	10.8	"	NE 1	d		27	9				
Djanet		"	"	8.8	"	NE 1	d		"	5		1		
Tamanrasset												5		
Rabat		69.2	+0.9	10.0	0.0	ESE 2	houleux		"	"				

Situation générale et situation en Algérie — Le baromètre a baissé au Nord de l'Europe et baisse au Sud. L'ouest du continent et l'Afrique du Nord restent le siège de fortes pressions (Rennes 777mm - Valladolid 776mm - Lofelfa 777mm). Des dépressions se tiennent sur l'Atlantique Nord et à l'Est de l'Europe (Haparanda 740mm).

En Algérie, ce matin, le ciel est beau et les vents variables et faibles.

La mer est houleuse à Cap de Garde et Bertusata, belle ou agitée ailleurs.

Probabilité (valable pour le lendemain) — Jusqu'à Midi: Continuation de la baisse barométrique sur bassin méditerranéen - Algérie - Tunisie - En Algérie, beau temps - Vents variables faibles (secteurs Est à Sud dominant) - Température en hausse.

	ORAN	ALGER	CONSTANTINE
Littoral et Tell	Beau temps Vents variables faibles	Beau temps Vents variables faibles	Beau temps Vents variables faibles
Hauts Plateaux	Beau temps Vents variables faibles	Beau temps Vents variables faibles	Beau temps Vents variables faibles
Sahara	Beau temps Vents de Nord-Est faibles	Beau temps Vents de Nord-Est faibles	Beau temps Vents variables faibles

AVIS AUX PORTS

- Golfe du Lion — Vents variables vers secteur Est faibles
- Baléares, Oran, Alger — Vents variables faibles (secteurs Est à Sud dominant)
- Bizerte — Vents variables faibles

VENTS EN ALTITUDE

- Ouest Algérie, Sahara — secteur Est 6 à 8m
- Est Algérie — secteur Nord 6 à 8m
- " Sahara — secteur Est 6 à 8m

Avis aux Agriculteurs

Temperatures extrêmes

Stations	Max	Min
Paris	11	8
Nice	14	5
Biarritz	"	"
Strasbourg	"	"

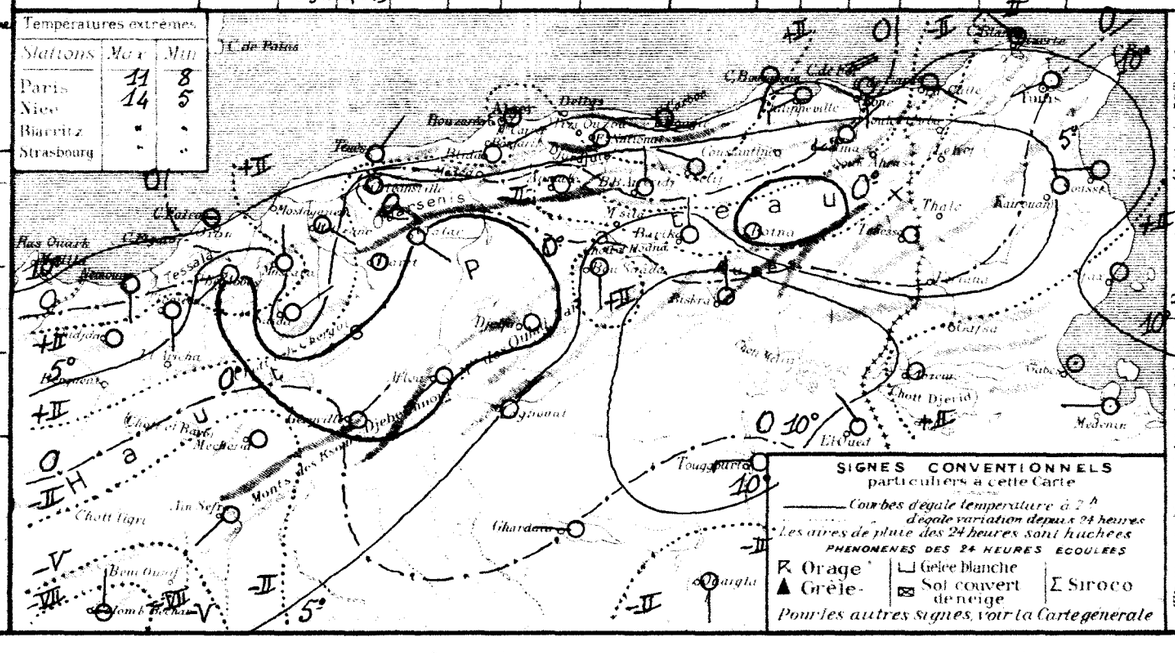

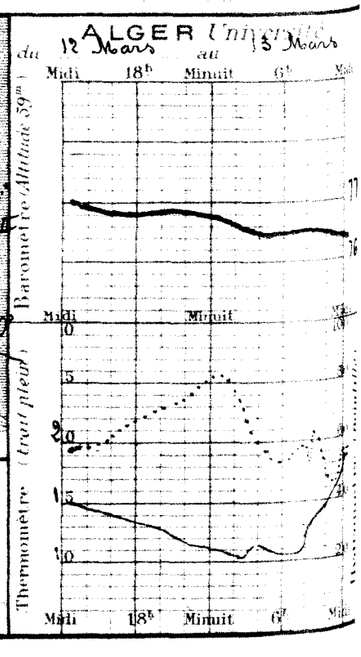

BULLETIN MÉTÉOROLOGIQUE DE L'ALGÉRIE

Bulletin N° 73 — Dimanche 14 Mars 1926 — 7 h. Matin

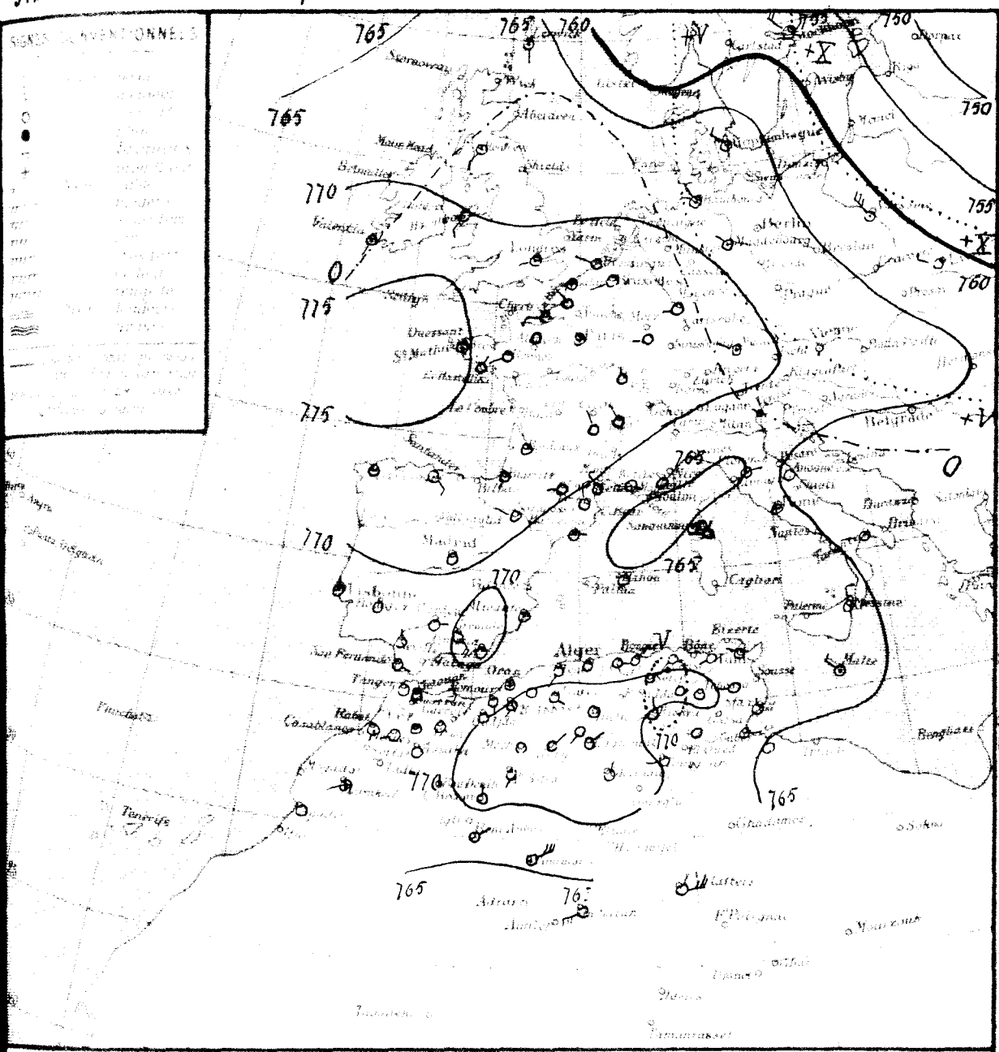

STATIONS	Altitude en mètres	Observation de 7 heures du matin: Pression à 0° réduite au niveau de la mer — observation	diff. en 24 h	Température de l'air — observation	diff. en 24 h	Vent — Direction et force de 0 à 9	Etat du Ciel	Etat de la Mer	Dans les 24 heures: Températures extrêmes — maxi	mini	Pluie en millim.	Pluie du 10 à 7 h. Mars (millim.)	Pluie du 1er Sept. au 10 Mars (millim.)	PHÉNOMENES
Tell et Hauts Plateaux														
Nemours	4	69.0	-5.0	5.0	-1.0	S 1	clair	Belle	22	4			185	
Beni Saf	3													
Oran	53												251	
Mostaganem	26													
Teniet	59	68.1	-2.8	13.6	-0.2	SW 2	clair	Belle	19	12				
Blida	262	68.6	-4.5	14.0	+4.0	calme	d		23	10			436	
Bouzareah	344	68.0	-3.7	15.6	+2.5	E 1	d		17	12			546	
Alger	59	67.9	-4.3	14.4	+3.4	calme	clair	Belle	18	12			482	
Maison Carrée	48	68.5	-4.7	9.9	-2.4	calme	d		20	4			460	
Bougie	9	69.4	-4.4	14.0	+1.0	calme	clair	calme	20	9			850	
Philippeville	47	67.5	-4.0	10.7	+3.0	SW 2	clair	Belle	17	6				
Cap de Garde	161	68.4	-4.8	15.2	+2.0	NW 2	d	Agitée	20	10			452	
La Calle	10	"	"	11.2	+1.7	WSW 1	clair	calme	18	9		0.6	609	
Bizerte	9													
Tunis	36	68.4	-3.0	9.6	+0.4	WNW 1	clair		15	5		0.6	389	
Sfax	8	66.7	-4.2	9.4	-3.6	N 1	d	calme	18	3			146	
Ouidda	583	70.0	-2.8	5.0	-1.0	calme	clair		24	1			218	
Tlemcen	806	69.8	-4.0	6.2	+5.2	WNW 1	d		21	"				
Sidi Bel Abbes	476	70.3	-4.7	2.6	+2.7	SW 1	d		22	-1			178	gelée
Saida	908			6.2	-0.2	E 2	d		24	4			116	
Mascara	596	69.9	-5.1	6.4	+1.4	calme	clair		22	6			184	
Relizane	73	"	"	9.1	+3.6	SE 1	d		24	5			68	
Orleansville	112	69.8	-3.6	4.7	+0.7	SE 1	d		23	5			244	
Tiaret	1023	69.4	-4.1	8.0	+5.0	ESE 1	d		21	6				
Vialar	855	72.1	-3.1	3.0	+3.0	SE 3	d		20	1			253	
Médéa	915													
Aumale	905												293	
Fort National	542												734	
Tizi Ouzou	222	67.0	-4.7	8.8	+2.6	E 1	clair		22	6			666	
Bordj Bou Areridj	915	74.6	-3.2	1.1	-0.4	N 1	clair		20	1			248	
Setif	1073	70.6	-5.0	6.4	+4.3	ENE 2	d		17	5			251	
Batna	1044	70.1	-4.7	3.8	+5.3	calme	d		5	-2				
Constantine	[illegible]	70.4	-6.2	4.1	+1.9	WNW 2	mag.		17	2		1.3	504	
Guelma	268											1.0		
Tebessa	868	70.6	-4.7	6.2	+4.2	calme	clair		15	2			189	
Sahara														
El Arichа	1251													
Ain Sefra	1075	69.4	-3.5	5.0	+1.2	SW 1	clair		20	5			119	
Méchéria	1167	71.2	-2.3	9.0	+8.0	calme	d		20	4			211	
Geryville	1250	70.9	-3.9	5.2	+4.0	NE 2	d		16	-3			218	
Aflou	1426	73.1	-3.4	0.0	+0.1	calme	d		18	-2				
Djelfa	1160	74.0	-3.0	-2.0	+1.4	calme	clair		17	-4			227	
Bou Saada	559												197	
M'Sila	456													
Barika	484	70.0	"	12.9	+8.4	NW 1	clair		20	4			118	
Colomb Bechar	769	70.1	-3.4	4.4	+0.6	N 1	clair		21	4			46	
Laghouat	751	72.1	-4.6	3.2	-1.8	NE 2	d		19	2			108	
Biskra	125	69.5	-3.5	15.0	+2.0	N 2	clair		23	8			40	
Touggourt	69	69.9	-3.5	14.2	+3.6	W 2	d		22	5			36	
El Oued	70												16	
Tozeur	30	69.0	-2.2	9.5	+0.5	calme	Beau		20	7			17	
Ghardaia	526	72.0	-3.8	10.1	+2.0	NNW 1	clair		23	5			9	
Ouargla	157												2	
El Goléa	394													
Beni Abbes	487	68.1	-5.0	6.9	+0.9	NE 1	clair		21	6			39	
Timimoun	294	66.6	-5.0	12.6	+5.6	ENE 5	brumeux		22	10			8	
Adrar		"	"	14.4		E 4	couvert		29	14			38	
In Salah													5	
F^t Flatters														
F^t Polignac														
Djanet													1	
Tamanrasset													5	
Rabat		68.3	-1.5	12.0	+2.0	SSW 1	mag.		"	"				

Situation générale et situation en Algérie: Le baromètre a presque partout baissé, sauf à l'est de l'Europe où persiste une dépression (Haparanda 749 mm) - La pression reste élevée à l'ouest du continent (Brest 775 mm) et en Afrique du Nord (Oujda 774 mm) - En Algérie, ce matin, le ciel est clair et les vents variables et faibles.

La mer est belle ou peu agitée

Probabilités valables pour le lendemain: jusqu'à Midi: Baisse barométrique légère: Bassin méditerranéen - Nord Afrique - En Algérie, beau temps - Vents variables faibles - Température stationnaire.

	ORAN	ALGER	CONSTANTINE
Littoral et Tell	Beau temps Vents variables faibles	Beau temps Vents variables faibles	Beau temps Vents variables faibles
Hauts Plateaux	Beau temps Vents variables faibles	Beau temps Vents variables faibles	Beau temps Vents variables faibles
Sahara	Très orageux Vents de Nord. Est faibles ou modérés	Très orageux Vents du secteur Nord faibles	Beau temps Vents du secteur Nord faibles

Avis aux Marins: Golfe du Lion, Baléares, Oran, Alger, Bougie, Bizerte — Vents du secteur Nord faibles; Côtes Ouest Algérie, Sahara, Côtes Est Algérie, Sahara — Vents variables faibles

Avis aux Agriculteurs

Temperatures extrêmes

Stations	Maxi	Mini
Paris	9	4
Nice	"	-
Biarritz	"	-
Strasbourg	"	"

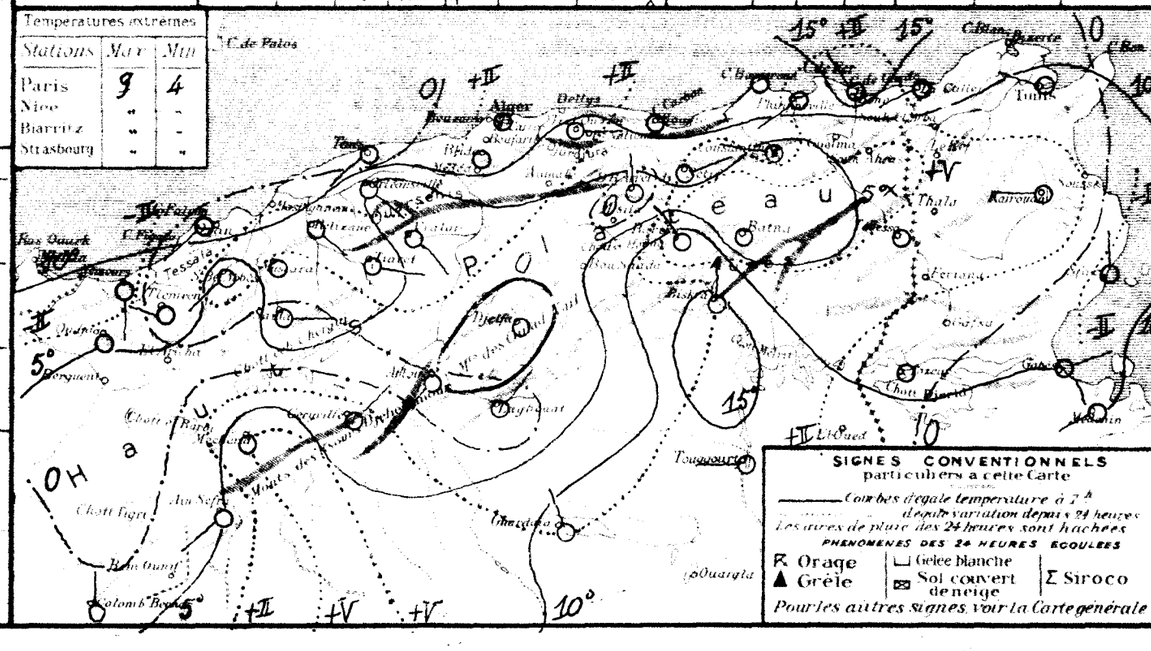

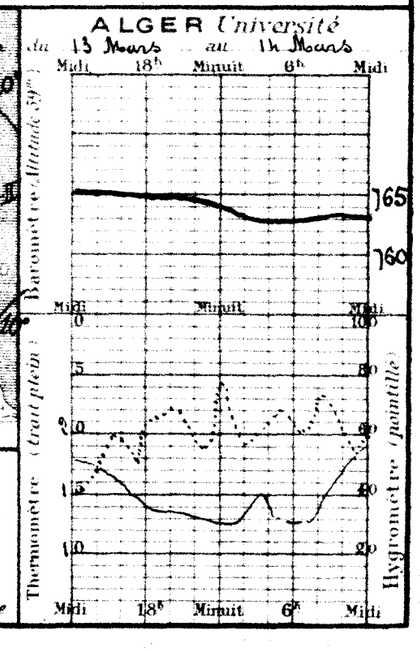

BULLETIN MÉTÉOROLOGIQUE DE L'ALGÉRIE

512e Année N° 74 — Lundi 15 Mars 1926 — 7h Matin

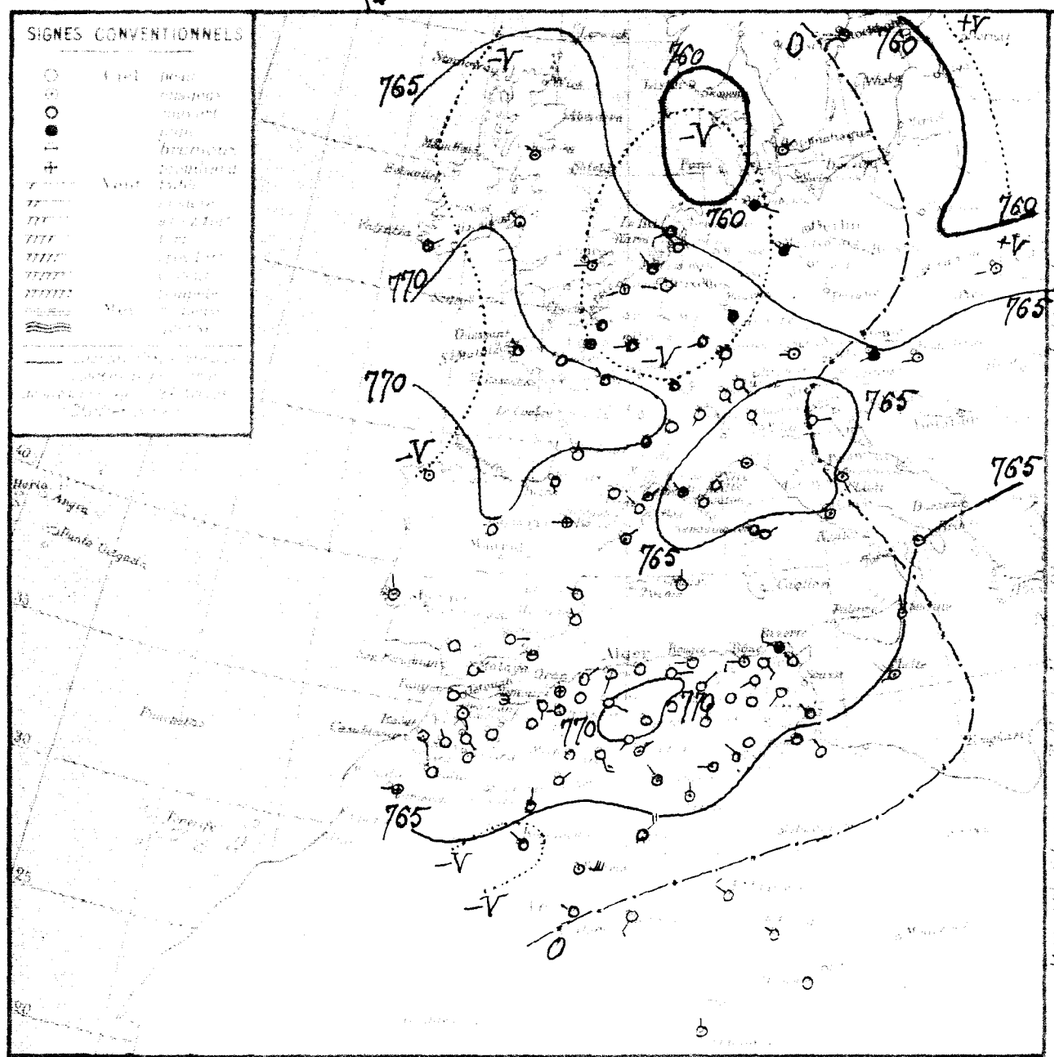

STATIONS	Altitude en mètres	Observation de 7 heures du matin: Pression à 0° au niveau de la mer 7h	Variation en 24 heures	Température de l'air 7h	Variation en 24 heures	Vent: Direction et force 7h	État du ciel	État de la Mer	Données 24 heures: Température extrême max	min	Pluie en millimètres	Pluie du 10 au 15 Mars matin	Pluie du 10 au 15 Mars matin	PHÉNOMÈNES
Nemours	+	67.0	-2.0	9.8	+3.8	S 1	Beau	Belle	21	4			185	
Beni Saf														
Oran													251	
Mascara		66.8	"	13.2	"	NE 1	Beau	Belle	22	8				
Tlemcen		66.6	-1.5	11.4	-2.2	SSW 2	clair	Belle	20	11				
Blida (Sémaphore)		68.7	+0.1	12.0	-2.0	calme	d		23	11			486	
Médéa		66.4	-1.6	14.7	-0.9	ESE 1	d		18	14			546	
Miliana		66.5	-1.4	13.7	-0.7	calme	d	Belle	19	11			482	
Orléansville		67.2	-1.3	11.5	+1.6	calme	d		22	5			460	
Teniet-el-Had		69.7	+0.3	12.0	-2.0	W 1	d	Calme	21	8			850	
Boghari		65.9	-1.6	11.4	+0.7	calme	d	Belle	18	9				
Aflou		66.0	-2.4	14.8	-0.4	W 3	mag.	Agitée	19	10			452	
Laghouat		"	"	12.2	+1.0	SE 3	clair	Agitée	19	10		0.6	609	
Biskra		65.5	-2.9	9.6	0.0	NW 1	clair		19	7		0.6	389	
Touggourt		65.1	-1.6	10.0	+0.6	NW 1	d	Agitée	20	7			146	
Djelfa		68.4	-1.6	6.0	+1.0	calme	clair		24	1			218	
Tiaret		68.4	-1.4	6.2	0.0	WNW 1	d		20	"				
Saïda		68.0	-2.3	8.0	+1.4	W 1	d		27	1			178	
Sidi-bel-Abbès		"		8.0	+1.8	NE 1	d		25	6			116	
Mascara		68.1	-1.8	7.6	+1.2	calme	d		23	8			184	
Relizane		70.8	-0.5	7.8	-1.3	NW 1	d		25	5			68	
Orléansville		67.5	-2.3	5.8	+1.1	SE 1	d		24	6			244	
Tiaret		68.8	-0.8	4.7	-3.3	ESE 1	d		20					
Médéa		69.1	-2.4	3.0	0.0	SE 2	clair		19	1			253	
Alger														
Maison-Carrée		71.1	"	5.5	"	calme	clair		18	4			298	
Fort-National		67.2	"	12.2	"	E 2	clair		18	10			754	
Tizi-Ouzou		69.4	+2.4	7.2	-1.6	E	d		23	4			666	
Bordj-Bou-Arréridj		69.6	+2.0	2.0	+0.9	N	d		21				348	
Sétif		68.5	-2.1	7.0	+0.6	NE 2	d		18	2			391	
Bougie		72.4	+2.3	-1.1	-4.9	calme	d		20	-4				
Philippeville														
Collo		86.9		"		WSW 2	clair		22			1.3	504	
Bône		68.3	-2.3	7.0	+0.3	calme	d		18			1.0	189	
Guelma														
Souk-Ahras		67.5	-1.9	6.0	+1.0	NW 1	clair		20	3			119	
Morsott		70.0	-1.2	7.0	-2.0	calme	d		21	5			211	
Tébessa		69.1	-1.8	3.8	+0.6	SE 4	Beau		19	0			218	
Négrine		71.0	-1.9	0.0	0.0	SW 1	clair		17	-1				
Biskra		75.0	-1.0	-1.0	+1.0	calme	d		15	-2			227	
Djelfa-Sandja		68.6	"	11.8	"	calme	d		20	5			197	
Laghouat														
Bordj-Omar-Driss														
Bordj-Bou-Arréridj		68.9	-1.1	10.0	-2.9	NW 2	clair		21	5			118	
Colomb-Béchar		66.1	-4.0	9.0	-4.6	N 2	couvert		22	9			46	
Géryville		68.5	-3.6	6.0	+2.8	NE 1	mag.		21	2			108	
Biskra		66.7	-2.8	11.0	-4.0	N 3	clair		25	9			40	
Tougourt		67.5	-2.4	11.8	-2.4	W 1	mag.		22	6			36	
El Oued		"	"	12.4	+0.8	NW 1	Beau		23	6			16	
Tuggurt		65.0	-4.0	11.0	+1.5	calme	Beau		23	8			17	
Ghardaïa		71.4	-1.5	11.8	+1.7	NW 2	mag.		25	8			9	
Ghardaïa		68.6	"	11.3	"	N 1	mag.		22	8			2	
El Goléa		64.1	"	15.6	"	NE 4	couvert		21	12				
Beni-Abbès		62.8	-5.3	13.0	+6.1	NW 2	couvert		22	12			39	
Timimoun		62.7	-3.9	16.6	+4.0	E 5	mag.		24	16			8	
Adrar		"	"	11.6	-3.0	WNW 1	couvert		29	10			38	
In Salah		61.9	+0.7	18.3	+5.0	SSW 3	clair		33	18			5	
El Goléa		"	"	15.0	"	NW 3	d		26	"				
El Golea		"	"	18.1	"	NW 1	d		28	10				
Djanet		"	"	11.6	"	calme	d		"	8			1	
Tamanrasset		"	"	16.9	"	N 1	d		25	13			5	
Rabat		67.1	-1.2	10.0	-1.0	SSW 1	mag.		"	"				

Situation générale et situation en Algérie — Les hautes pressions d'Ouest Europe - Nord Afrique continuent à s'affaiblir (Brest 771mm - Cyelfa 773mm); au Nord et à l'Est de l'Europe stationnent des dépressions (Inga 756mm).

En Algérie, ce matin, le ciel est beau et les vents faibles et variables.

La mer est belle ou peu agitée

Probabilité — Jusqu'à Midi: Baisse barométrique: Bassin méditerranéen - Nord Afrique - En Algérie, temps beau ou peu nuageux - Vents variables faibles. Température en baisse.

	ORAN	ALGER	CONSTANTINE
Littoral et Tell	Beau ou peu nuageux Vents variables faibles	Beau ou peu nuageux Vents variables faibles	Beau ou peu nuageux Vents variables faibles
Hauts Plateaux	Beau ou peu nuageux Vents variables faibles	Beau ou peu nuageux Vents variables faibles	Beau ou peu nuageux Vents variables faibles
Sahara	Nuageux - Eclaircies - Vents variables faibles	Nuageux - Eclaircies - Vents variables faibles	Nuageux - Eclaircies - Vents variables faibles

AVIS AUX PORTS — Golfe du Lion, Baléares: Vents de Nord faibles. Oran, Alger, Bizerte: Vents variables faibles.

VENTS EN ALTITUDE — Ouest Algérie, Sahara: Est à Sud 4 à 6m. Est Algérie, Sahara: Nord à Est 6 à 8m.

Avis aux Agriculteurs

Températures extrêmes — Stations	Max	Min
Paris	11	7
Nice	15	5
Biarritz	"	"
Strasbourg	"	"

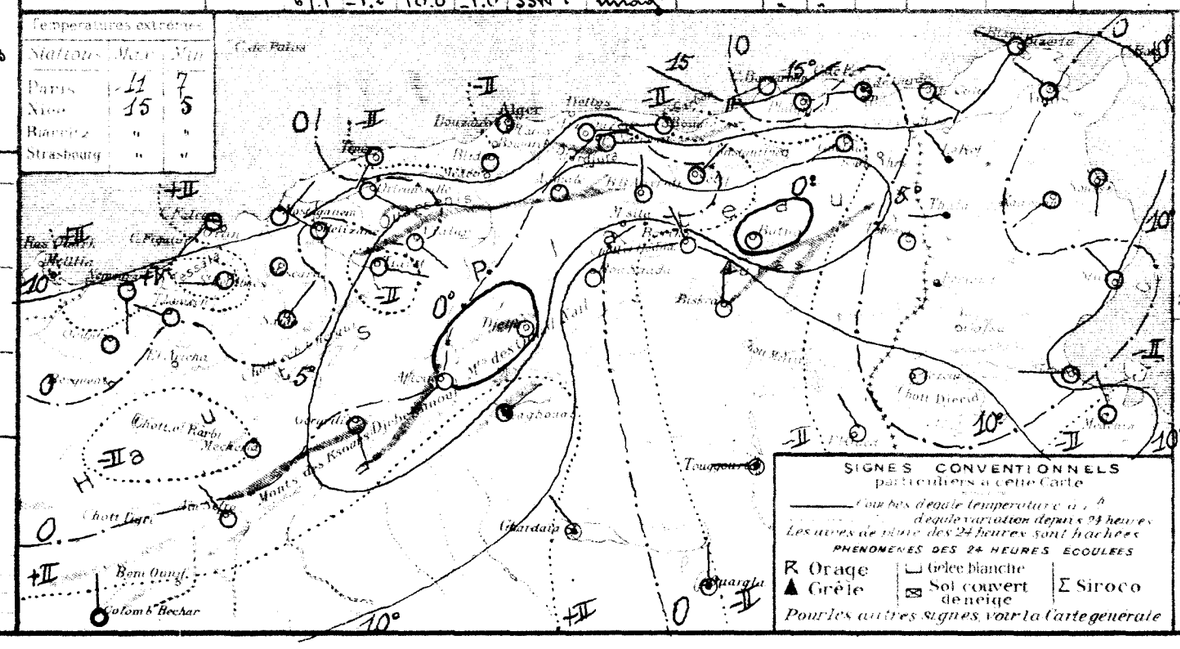

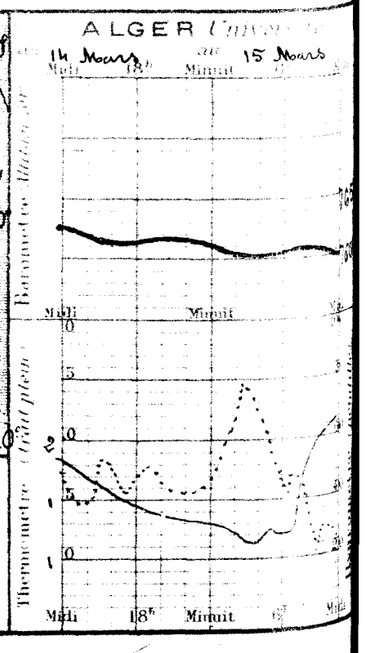

BULLETIN MÉTÉOROLOGIQUE DE L'ALGÉRIE

Mardi 16 Mars 19[illegible] — 7h. Matin

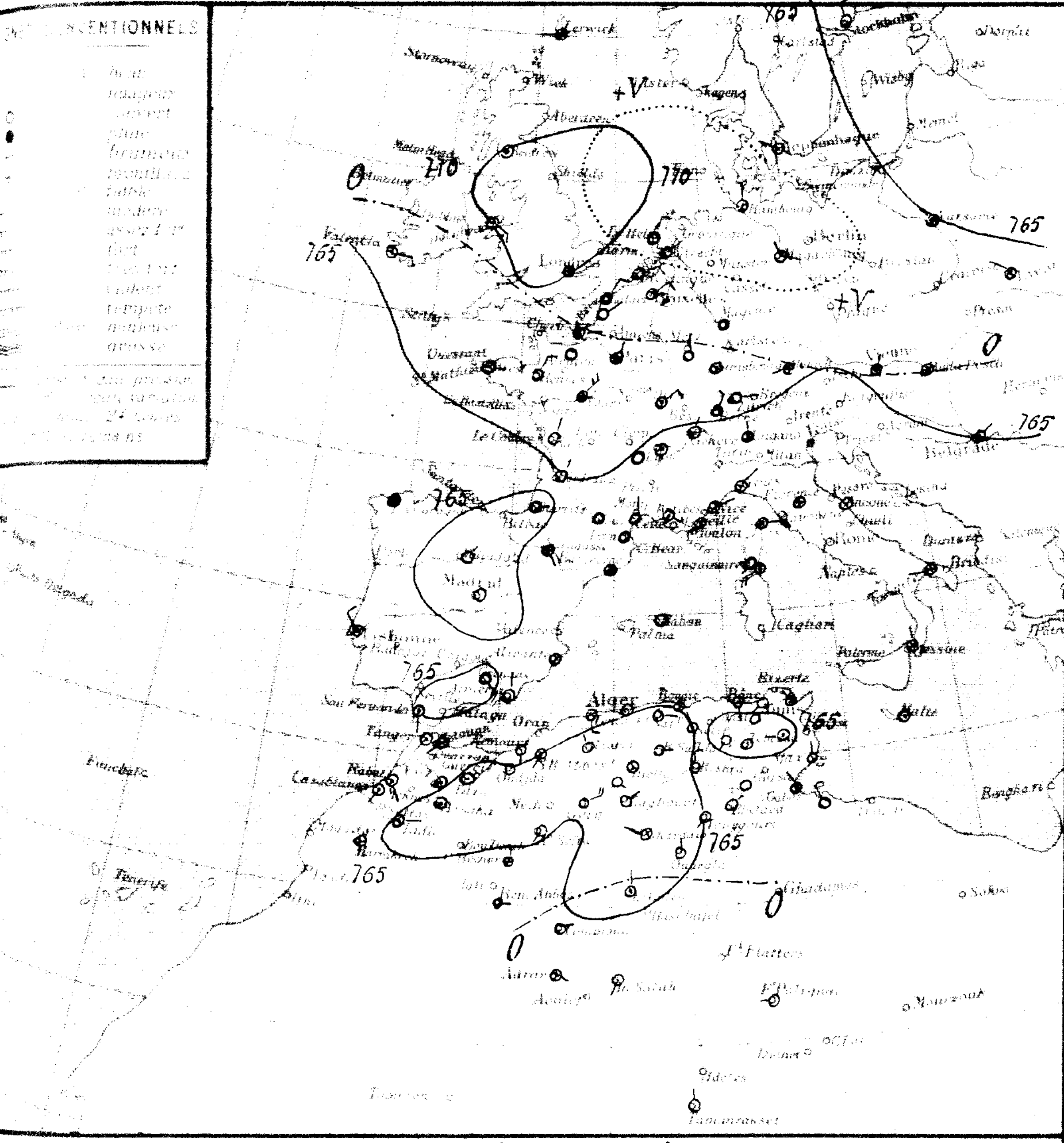

STATIONS		Altitude en mètres	Pression à 0° et au niveau de la mer: observation	Pression: diff. en 24h	Température de l'air: observation	Température: diff. en 24h	Vent Direction et force de 0 à 9	Etat du Ciel	Etat de la Mer	Dans les 24 heures: Températures extrêmes max	min	Pluie en millim	Pluie du 10 au 16 Mars (millim)	Pluie du 1er Septbre au 10 Mars (millim)	PHÉNOMÈNES
Littoral	Nemours	4	64.0	-3.0	10.5	+0.7	S 1	Beau	Belle	21	6			185	
	Beni Saf	4													
	Oran	53												251	
	Mostaganem	26													
	Ténès Sémaphore	59	63.2	-3.4	13.6	+2.2	S 3	clair	Belle	19	11				
	Blida	267	64.8	-3.0	10.0	-2.0	calme	Beau		24	10			486	
	Bouzaréa	344	63.0	-3.4	12.2	-2.5	WSW 2	clair		20	11			546	
	Alger	59	63.4	-3.1	12.6	-1.1	calme	Beau	Belle	23	11			482	
	Maison Carrée	48	64.0	-3.2	9.1	-2.4	calme	clair		24	5			460	
	Bougie	9	63.5	-3.2	15.0	+3.0	W 1	d	Calme	24	9			850	
	Philippeville	47	63.4	-2.5	10.0	-1.4	SE 1	d	Belle	21	7				
	Cap de Garde	103	64.1	-1.9	12.7	-2.1	S 2	d	Belle	19	10			452	
	La Calle	10	"	"	11.0	-1.2	WSW 1	d	Belle	20	8		0.6	609	
	Bizerte	5													
	Tunis	36	65.7	-1.8	9.4	-0.2	NW 1	clair		1[illegible]	6		0.6	389	
	Sfax	8	62.8	-2.3	10.0	0.0	N 2	Beau	Calme	16	10			146	
Tell et Hautes Plaines	Oudjda	580	64.6	-3.8	10.0	+4.0	calme	clair		24	4			218	
	Tlemcen	806	65.4	-3.0	8.0	+1.8	N 1	d		22	2				
	Sidi Bel Abbès	470	65.2	-2.8	8.0	0.0	SW 1	d		21	2			178	
	Saïda	860	"	"	7.6	-0.4	NE 1	d		24	6			156	
	Mascara	590												184	
	Relizane	75	65.8	-5.0	7.7	-0.1	SE 1	clair		24	4			68	
	Orléansville	112	64.6	-2.9	6.3	+0.5	E 1	d		24	6			244	
	Tiaret	1023	66.5	-3.3	3.9	-0.8	NNW 1	d		21	"				
	Vialar	889	66.7	-3.0	2.0	-1.0	calme	clair		21	1			253	
	Médéa	935													
	Aumale	895	68.4	-2.7	5.0	+1.5	calme	clair		19	5			298	
	Fort National	942	66.0	-1.2	12.1	-0.1	E 2	clair		19	10			754	
	Tizi Ouzou	222	64.5	-5.4	8.8	+1.6	ENE 1	d		24	5			666	
	Bordj Bou Arreridj	915	66.2	-3.4	2.9	+0.9	calme	d		22	2			248	
	Sétif	1079	64.7	-3.8	7.8	+0.8	NNW 2	d		19	4			351	
	Batna	1044	68.0	-4.4	-0.3	+0.8	SW 1	d		18	-3				
	Constantine	660	67.2	-	4.0	"	WSW 2	d		17	1				
	Guelma	280	65.3	-1.6	6.1	"	calme	d		21	1		1.3	504	
	Tébessa	860	66.4	-1.9	5.6	-1.4	calme	clair		18	1		1.0	189	
Steppe et Hts Sahariens	El Aricha	1257													
	Aïn Sefra	1075	65.2	-2.3	6.1	+0.1	SW 1	clair		21	2			119	
	Méchéria	1167	67.3	-2.7	"	"	calme	d		21	6			211	
	Géryville	1320	65.5	-3.6	4.8	+1.0	ENE 4	clair		20	-2			218	
	Aflou	1426	67.5	-3.7	2.0	+2.0	ESE 1	d		19	2				
	Djelfa	1166	"	"	1.0	+2.0	calme	d		19	-1			227	
	Bou Saada	550	65.9	-2.7	11.4	-0.4	E 1	d		20	5			197	
	M'sila	486													
	Barika	484	65.6	-3.3	7.5	-2.5	N 2	clair		23	6			118	
Sahara	Colomb Béchar	769	65.1	-2.0	9.6	+0.6	N 1	brumeux		24	7			46	
	Laghouat	751	67.3	-1.2	7.9	+1.9	NE 1	clair		22	4			108	
	Biskra	125	64.1	-2.6	15.0	+4.0	N 3	d		26	10			40	
	Touggourt	69	64.3	-3.2	15.4	+3.6	SW 1	d		24	8			36	
	El Oued	70	"	"	11.0	-1.4	NE 1	Beau		25	9			16	
	Tozeur	50	62.6	-2.4	14.0	+3.0	calme	d		25	12			17	
	Ghardaïa	526	68.0	-3.4	11.6	-0.2	WNW 2	clair		21	7			9	
	Ouargla	157	65.8	-2.8	11.2	-0.1	N 1	d		22	9			2	
	El Goléa	394	65.4	+1.3	8.8	-4.8	N 2	nuag'		23	8				
	Beni Abbès	497	62.8	-0.6	12.9	-0.1	E 1	couvert		27	12			39	
	Timimoun	294	64.6	+1.9	12.1	-4.5	ENE 1	d		25	10			8	
	Adrar		"	"	11.3	-0.3	ESE 1	8 nuag'		28	10			38	
	In Salah		63.1	+1.2	10.6	-7.7	SSW 1	clair		29	11			5	
	Fort Flatters														
	Fort Polignac		"	"	18.1	+5.1	W 1	clair		32	16				
	Djanet													1	
	Tamanrasset		"	"	14.9	-2.0	N 1	clair		24	13			5	
	Rabat		63.4	-3.7	9.0	-1.0	SSE 2	nuag'		"	"				

...uation générale et situation en Algérie : Le baromètre a baissé au Sud de l'Europe et sur ...bassin méditerranéen où s'est creusé un minimum relatif (761mm). La pression ...forte au Nord du continent (Londres 770mm) et voisine de 765mm sur l'Espagne et ...rique du Nord.

En Algérie, ce matin, le ciel est beau et les vents ...ibles.

La mer est belle ou peu agitée

Probabilité (valable pour le lendemain) : Jusqu'à Midi : Baisse barométrique : Bassin méditerranéen – Nord Afrique – En Algérie, à l'Ouest, temps brumeux ou nuageux – Vents ...Sud à Sud-Ouest faibles ou modérés – À l'Est, beau à brumeux – Vents du secteur Sud ...ibles – Température en hausse.

	ORAN	ALGER	CONSTANTINE
Littoral et Tell	Brumeux à nuageux Vents de Sud à Sud-Ouest faibles ou modérés	Beau à brumeux Vents du secteur Sud faibles	Beau à brumeux Vents du secteur Sud faibles
Hauts Plateaux	Nuageux à très nuageux Vents de Sud à Sud-Ouest modérés à assez forts	Brumeux à nuageux Vents du secteur Sud faibles ou modérés	Beau à brumeux Vents du secteur Sud faibles
Sahara	Très nuageux Vents du secteur Sud modérés à assez forts	Beau à nuageux Vents d'Est à Sud faibles ou modérés	Beau temps Vents variables faibles

Golfe du Lion, Baléares : Vents de Nord-Ouest à Ouest faibles
Oran : Vents de Sud à Sud-Ouest faibles ou modérés
Alger, Bizerte : Vents du secteur Sud faibles

Vents en altitude:
Ouest Algérie : Sud-Ouest à Ouest 8 à 10m
Ouest Sahara : Sud-Ouest 8 à 10m
Est Algérie : Sud à Sud-Ouest 6 à 8m
Est Sahara : secteur Sud 6 à 8m

Avis aux Agriculteurs

Températures extrêmes		
Stations	Max	Min
Paris	12	3
Nice	11	6
Biarritz	"	"
Strasbourg	"	"

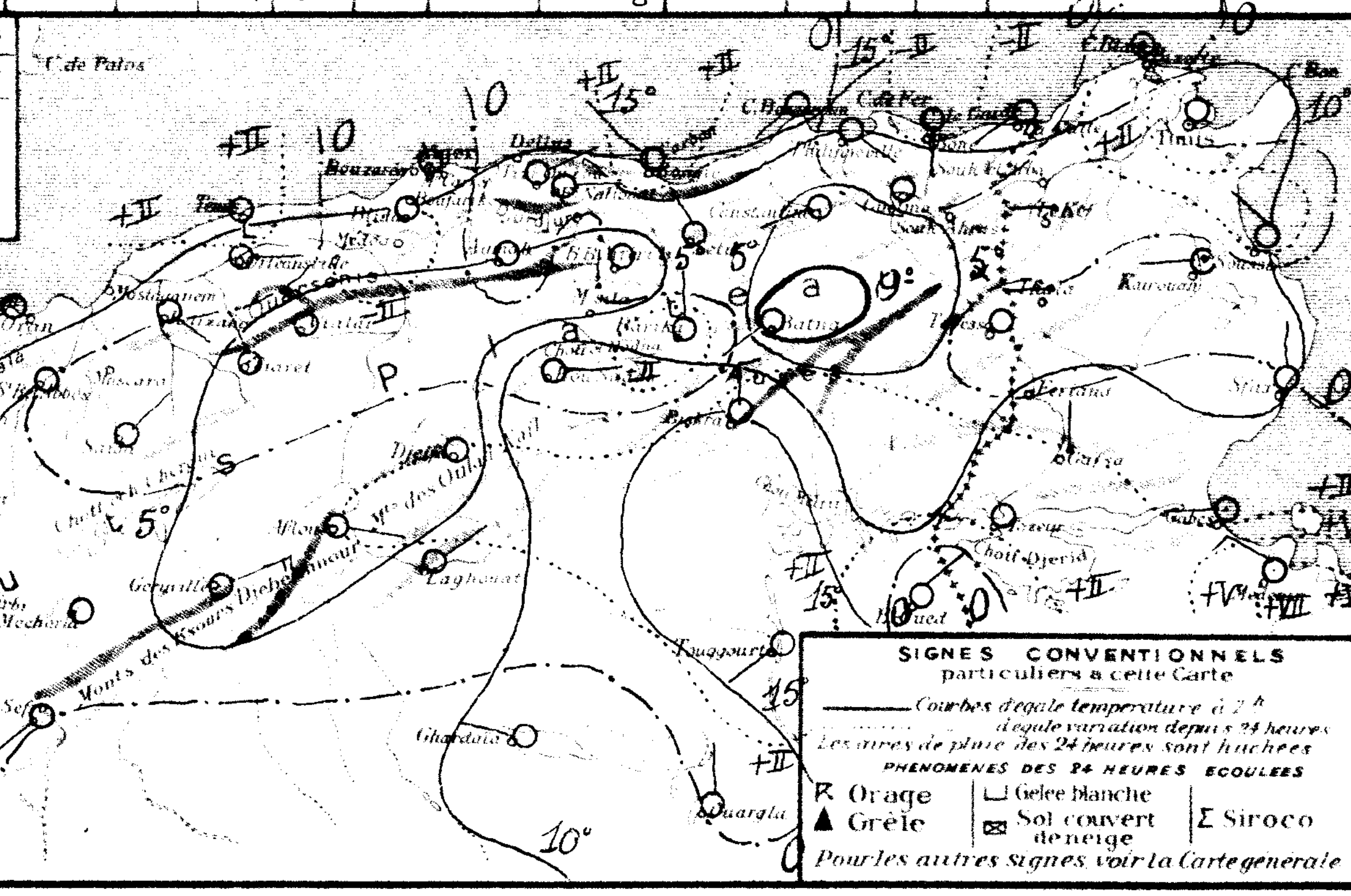

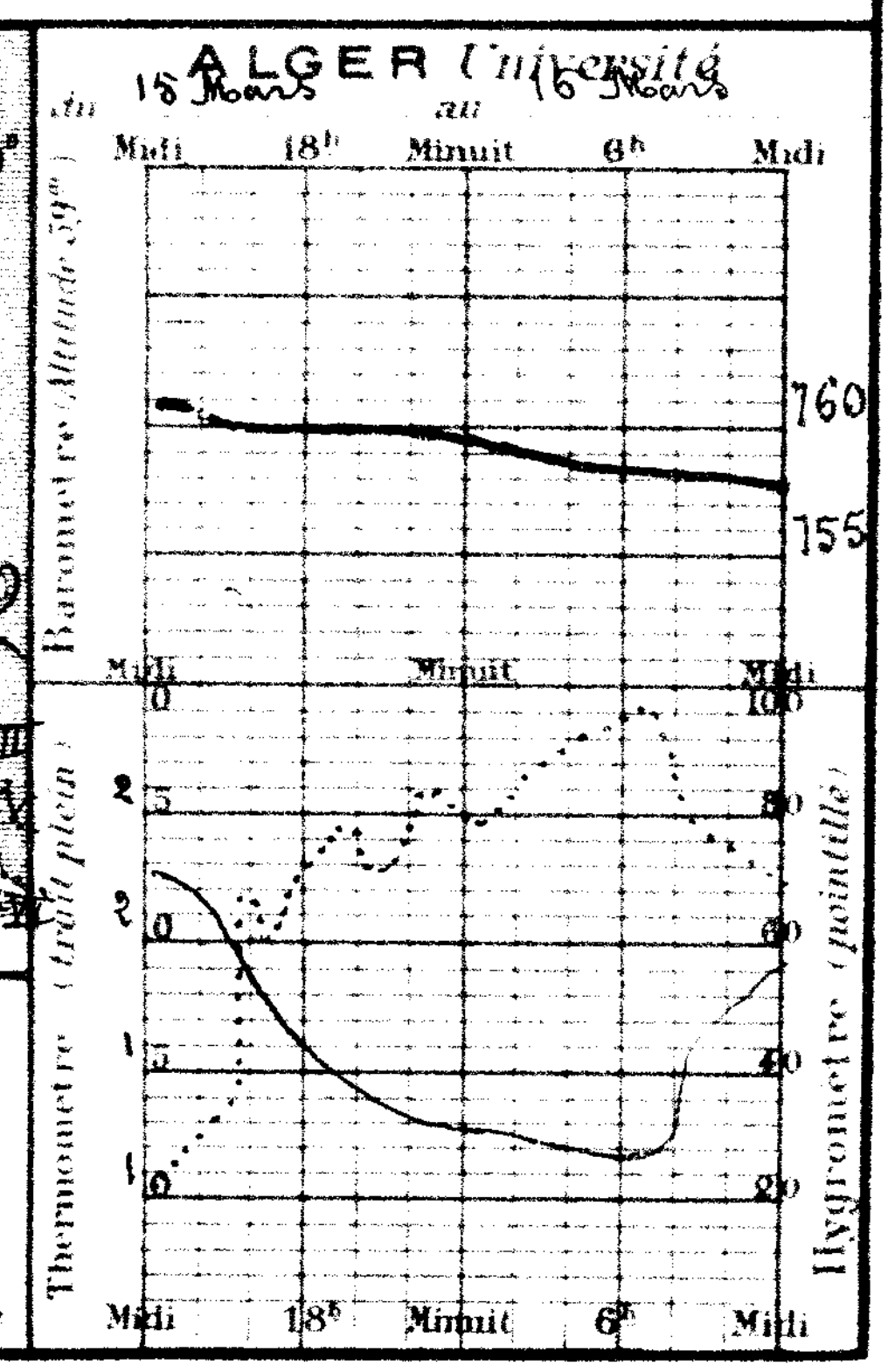

BULLETIN MÉTÉOROLOGIQUE DE L'ALGÉRIE

Mercredi 17 Mars 1926 7h Matin

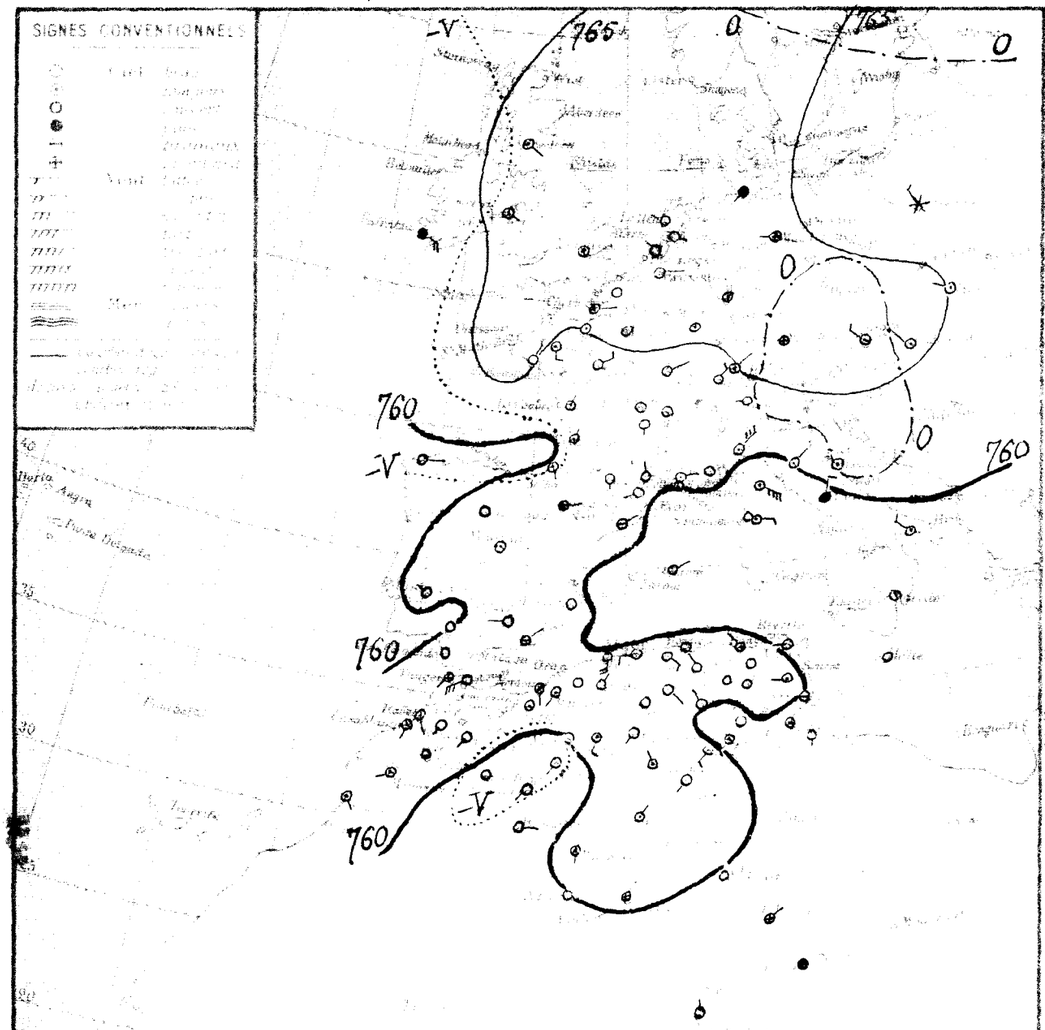

STATIONS	Altitude en mètres	Observation de 7 heures du matin: Pression réduite à 0 et à 45° de latitude (millimètres)	Température réduite à 0 (degrés centigrades)	Vent (direction et force de 0 à 5)	État du ciel	État de la mer	Dans les 24 heures: Température extrême en plus (degrés centigrades)	Température extrême en moins (degrés centigrades)	Pluie en millimètres	Pluie de 10 à 17 Mars (millimètres)	Pluie depuis le 1er Octobre jusqu'au 10 Mars (millimètres)	PHENOMENES
Nemours	4	62.0	-2.0	11.0 +0.5	S 2	mag.	Belle	21	7		185	
Port-Say	4										251	
Sémaphore	5	60.5	-2.7	14.2 +0.6	S 4	Beau	Agitée	22	13			
[illegible]	5	62.3	-2.5	13.2 +3.2	calme	clair		23	11		486	
[illegible]	5	60.1	-2.9	13.2 +1.0	WSW 3	d		18	12		546	
[illegible]	5	60.8	-2.6	15.0 +2.4	W 3	clair	Belle	22	12		482	
[illegible]	5	61.2	-2.2	10.8 +1.7	calme	Beau		20	6		460	
[illegible]	5	61.7	-1.8	13.0 -2.0	calme	clair	Calme	21	10		550	
[illegible]	5	60.4	-3.0	9.5 -0.7	SW 1	d	Calme	21	8			
[illegible]	5	60.9	-3.2	14.3 +1.6	NW 2	mag.	Belle	22	11		452	
[illegible]	5	"	"	12.2 +1.2	SE 1	clair	Calme	21	9		609	
[illegible]	5	59.6	-4.1	10.2 +0.8	W 1	clair		20	7		389	
[illegible]	5	59.8	-3.0	10.2 +0.2	calme	brumeux	Calme	16	9		146	
[illegible]	5	62.4	-2.2	10.0 0.0	calme	nuag.		26	5		218	
[illegible]	5	61.9	-3.5	11.0 +3.0	SW 1	d		21	9			
[illegible]	5	62.4	-2.8	9.0 +1.0	SW 1	d		22	2		178	
[illegible]	5	"	"	7.2 -0.4	NE 1	clair		25	5		116	
[illegible]	5	62.5	-2.5	8.0 -0.8	calme	d		24	6		184	
[illegible]	5	"	"	10.0 +2.3	S 3	d		26	5		68	
[illegible]	5	62.1	-2.5	5.3 -1.0	NE 1	Beau		25	3		244	
[illegible]	5	62.3	-4.2	7.1 +3.5	NNE 1	clair		20	6			
[illegible]	5	63.9	-2.8	7.5 +5.5	SW 2	d		20	3		253	
[illegible]	5	64.3	-4.1	8.0 +3.0	calme	clair		20	8		298	
[illegible]	5	61.1	-4.9	9.5 -2.6	SE 3	d		18	9		734	
[illegible]	5										666	
[illegible]	5	63.3	-2.9	5.5 +2.6	N 1	clair		22	4		248	
[illegible]	5	60.4	-4.3	9.6 +1.8	NW 2	clair		20	7		351	
[illegible]	5	64.1	-3.9	2.1 +2.4	Calme	d		20	1			
[illegible]	5	61.2	-4.1	7.9 +1.2	calme	clair		21	4		504	
[illegible]	5	61.5	-4.9	10.2 +4.6	calme	d		19	5		189	
[illegible]	5	59.5	-5.7	12.0 +5.9	SW 1	Beau		24	5		119	
[illegible]	5	"	"	8.0 -	calme	clair		22	5		211	
[illegible]	5	63.5	-2.0	3.9 -0.9	SSW 3	Couv. mag.		21	1		218	
[illegible]	5	64.3	-3.2	3.0 +1.0	SW 1	clair		19				
[illegible]	5	"	"	0.0 -1.0	calme	d		20	-2		227	
[illegible]	5	62.4	-3.5	14.0 +2.6	SE 2	d		22	9		197	
[illegible]	5	61.8	-3.8	11.5 +4.0	N 1	clair		24	5		118	
[illegible]	5	59.1	-5.9	13.0 +5.4	SW 1	couv.		26	13		46	
[illegible]	5	64.7	-2.6	9.2 +1.3	SW 1	Beau		25	8	Gtte	108	14-15h gouttes ; 14-19h orageux de salle
[illegible]	5	60.3	-4.1	17.5 +2.5	NW 2	clair		27	13		40	
[illegible]	5	61.2	-3.1	17.0 +1.6	SW 3	d		27	10		36	
[illegible]	5	"	"	14.4 +3.4	SW 3	mag.		28	12		16	
[illegible]	5	58.9	-3.7	11.5 -2.5	calme	Beau		25	8		17	
[illegible]	5	64.1	-3.9	16.1 +4.5	NNW 1	mag.		27	13		9	
[illegible]	5	63.2	-2.6	14.2 +3.6	SW 1	clair		28	13		3	
[illegible]	5	62.2	-3.2	10.4 +1.6	NNE 1	mag.		27	8			
[illegible]	5	58.5	-3.7	13.9 +1.0	E 2	couvert		20	13		39	
[illegible]	5	61.2	-3.4	18.1 +3.0	S 1	mag.		28	13		8	
[illegible]	5	"	"	14.2 +2.9	E 1	clair		30	13		38	
[illegible]	5	60.4	-2.7	12.0 +1.4	NNE 1	brouill.		31	11		5	
[illegible]	5	"	"	11.0 -	N 2	clair		28	8			
[illegible]	5	"	"	11.0 -7.1	NE 1	brouill.		26	12			
[illegible]	5	"	"	15.0 -	calme	couvert		"	12		1	
[illegible]	5	"	"	13.9 -1.0	N 1	couvert		25	12		5	
Biskra		62.9	-0.5	11.0 +2.0	SSE 2	très mag.		"	"			

Situation générale et situation en Algérie. La baisse barométrique a été presque générale depuis hier. Des dépressions recouvrent l'Océan Atlantique (La Coruña 759 m/m), la Méditerranée et l'Est de la Tunisie (Tarente 758 m/m. Tozeur 759 m/m) et le Sahara Occidental Béni-Abbès 759 m/m. La pression est forte de 762-765 m/m sur l'Ouest de l'Afrique du Nord et plus haute sur la mer du Nord et l'Europe Centrale (Munich 767 m/m). En Algérie ce matin le ciel est nuageux ou brumeux à l'Ouest à l'Est et au Sud, beau au Centre. Les vents s'orientent vers le secteur Sud et sont faibles ou modérés.
La mer est belle ou peu agitée.

Probabilité jusqu'à midi: Continuation de la baisse barométrique bassin Méditerranéen - Algérie, Tunisie. En Algérie, temps beau à nuageux au Nord par nuages élevés et moyens. Très nuageux et orageux au Sahara occidental. Vents de Sud à Sud-Ouest faibles à modérés. Température supérieure à la normale.

	ORAN	ALGER	CONSTANTINE
Littoral et Tell	Nuageux. Vents de Sud à Sud Ouest faibles à modérés.	Beau à Nuageux. Vents de Sud à Sud Ouest faibles à modérés.	Beau à Nuageux Vents de Sud à Sud Ouest faibles à modérés.
Hauts Plateaux	Nuageux à très nuageux. Quelques pluies orageuses. Vents de Sud à Sud-Ouest modérés ou assez forts.	Nuageux à très nuageux Vents de Sud à Sud Ouest modérés.	Nuageux à très nuageux Vents de Sud à Sud Ouest modérés.
Sahara	Très nuageux. Quelques pluies orageuses. Vents de Sud à Sud Ouest modérés ou assez forts.	Très nuageux. Quelques pluies orageuses. Vents de Sud à Sud Ouest modérés ou assez forts.	Beau Temps Vents d'Est à Sud faibles.

AVIS AUX PORTS
Golfe du Lion: Vents variables vers Sud. Est faibles ou modérés.
Baléares: Vents du secteur Est faibles à modérés.
Oran, Alger, Bizerte: Vents de Sud à Sud Ouest faibles à modérés.
Vents du secteur Sud faibles

VENTS EN ALTITUDE

Ouest	Algérie	Sud Ouest à Ouest	8 à 10m.
	Sahara		
Est	Algérie	Sud à Sud Ouest	6 à 8m.
	Sahara	Secteur Sud	6 à 8m.

Avis aux Agriculteurs

Températures extrêmes	Max.	Min.
Madrid	12	-1
Paris	15	8
Alger	"	"
Biskra	"	"
Strasbourg	"	"

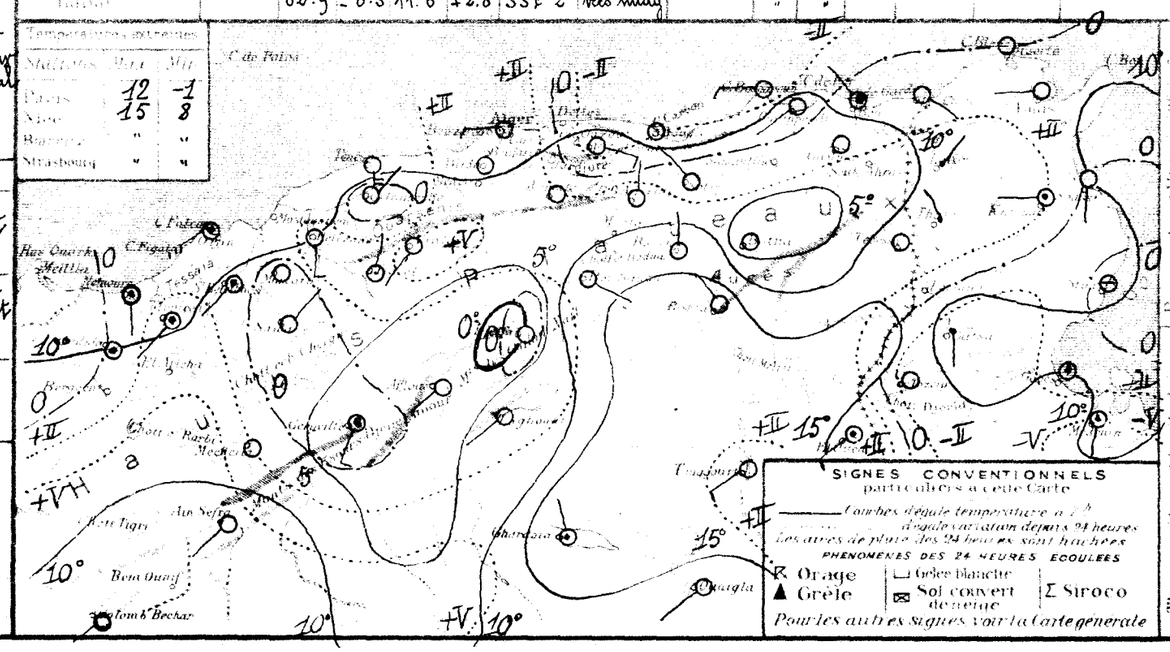

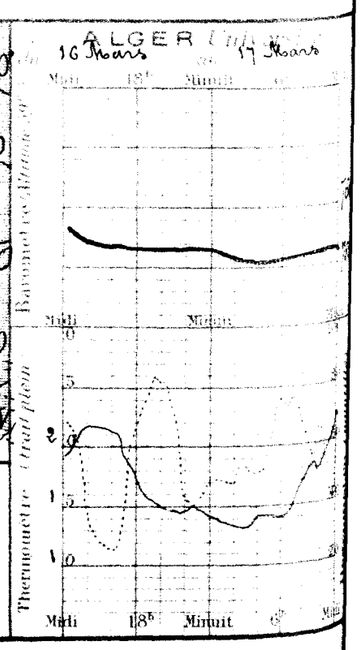

51e Année No 77

BULLETIN MÉTÉOROLOGIQUE DE L'ALGÉRIE

Jeudi 18 Mars 1926 — 7h. Matin

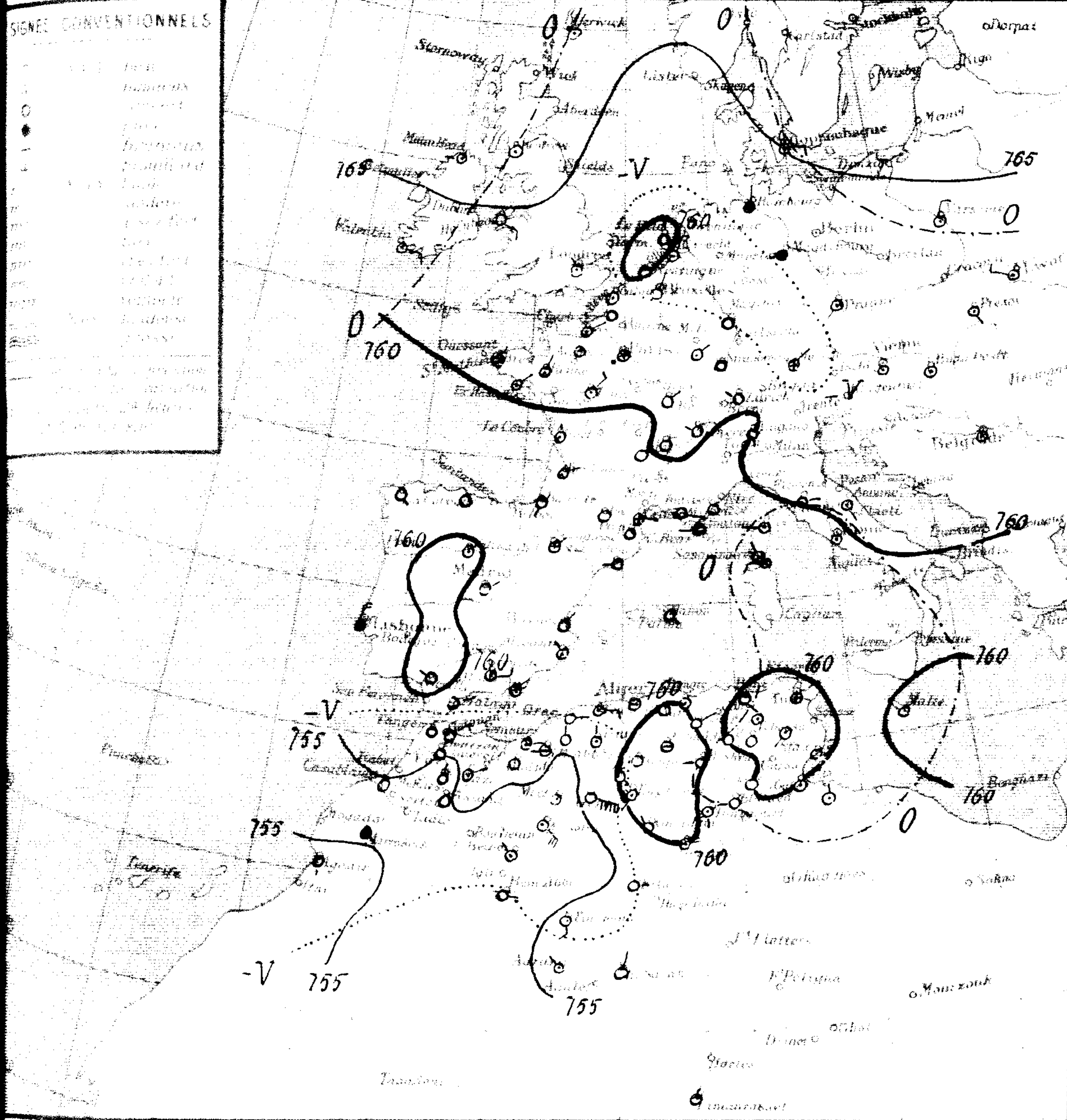

Stations	Altitude en mètres	Pression à 0° et au niveau de la mer: Observation	Pression: diff. en 24h	Température de l'air: Observation	Température: diff. en 24h	Vent: Direction et force (0 à 9)	Etat du Ciel	Etat de la Mer	Dans les 24 heures: Températures extrêmes max	min	Pluie en millim	Pluie du 10 au 18 Mars (millim)	Pluie du 1er Sept au 10 Mars (millim)	Phénomènes
Littoral														
Nemours	4	57.0	-5.0	11.8	+0.8	E 1	Ennuag'	Belle	21	7			185	
Beni Saf	5													
Oran	53												251	
Mostaganem	20	56.0	-5.8	16.0	-1.0	E 2	clair	Belle	21	11				
Tenes	59	57.1	-3.4	17.8	+3.0	E 3	Ennuag'	Belle	20	11				
Blida	267	59.2	-3.1	12.0	-1.8	calme	d		24	11			486	
Bouzaréa	344	57.5	-2.6	12.9	-0.3	E 2	clair		18	10			546	
Alger	59	58.1	-2.7	13.7	-1.3	calme	brumt	Belle	22	12			482	
Maison Carrée	46	58.4	-2.8	8.2	-2.6	calme	clair		20	7			460	
Bône	5	59.4	-2.3	14.0	+1.0	calme	nuag'	calme	21	10			850	
Philippeville	47	59.0	-1.4	10.6	+1.3	SW 1	nuag'	Belle	17	9				
Cap de Garde	161	60.4	-0.5	12.8	-1.5	SE 1	couvert	Belle	20	8			452	
La Calle	5	"	"	11.3	-0.9	calme	Beau	calme	20	9		0.6	609	
Bizerte	9													
Tunis	36	60.7	+1.1	9.4	-0.2	calme	brouillard		21	3		0.6	389	
Sfax	8	61.1	+1.3	10.6	+0.4	calme	clair	Belle	18	10			146	
Tell et Hauts Plateaux														
Oudjda	580	56.3	-6.1	8.0	-2.0	calme	clair		21	4			218	
Tlemcen	806	56.7	-5.2	10.9	-0.1	NE 1	brumt		17	8				
Sidi Bel Abbès	470	56.9	-5.5	7.2	-1.8	W 1	d		19	6			178	
Saïda	866	"	"	12.6	+5.4	SE 5	clair		23	12			116	
Mascara	590	56.3	-6.2	13.4	+5.4	N 1	d		21	12			184	
Relizane	73	57.0	"	10.0	0.0	W 1	d		26	5			68	
Orléansville	112	57.3	-4.8	10.1	+4.8	NE 1	Beau		23	10			244	
Tiaret	1082	59.1	-3.2	8.2	+0.8	N 1	nuag'		18	7				
Vialar	900	58.7	-5.2	11.5	+4.0	SE 3	couvert		18	4			253	
Médéa	[illegible]													
Aumale	[illegible]												298	
Fort National	941	57.4	-3.7	14.8	+5.3	calme	Beau		17	10			734	
Tizi Ouzou	222	59.9	-1.6	8.8	-0.2	ENE 2	nuag'		21	7			666	
Bordj Bou Arreridj	917	61.5	-1.2	7.0	+1.5	N 1	clair		22	5			248	
Sétif	1075	59.6	-0.8	9.0	-0.6	ENE 2	d		19	7			351	
Batna	1044	61.8	-2.3	6.4	+4.3	calme	couvert		21	3				
Constantine	660													
Guelma	208	60.9	-0.3	6.8	-1.1	calme	nuag'		20	4		1.3	504	
Tebessa	863	61.3	-0.2	10.8	+0.6	calme	Beau		19	4		1.0	189	
Steppe et Atlas Saharien														
El Aricha	1250													
Aïn Sefra	1075	54.2	-5.3	13.0	+1.0	SE 5	nuag'		22	9			119	
Mécheria	1167	56.0	-4.0	11.0	+3.0	calme	d		21	3			211	
Géryville	1320	56.1	-7.4	11.4	+7.5	ESE 7	clair		19	4	Gttes		218	17h gouttes
Aflou	1426	58.6	-5.7	9.0	+6.0	SE 1	d		18	4				
Djelfa	1160	"	"	7.5	+7.5	calme	d		19	2			227	
Bou Saada	550	60.6	-1.8	13.2	-0.8	calme	brumt		22	9			197	
M'sila	480													
Barika	484	61.7	-0.1	11.0	-0.5	WSW 2	clair		23	8			118	
Sahara														
Colomb-Béchar	769	54.3	-4.8	11.6	-3.4	NW 1	Ennuag'		25	6			46	
Laghouat	751	62.0	-2.7	12.2	+3.0	SW 2	nuag'		25	8			108	
Biskra	125	60.1	+0.1	13.0	-4.5	W 1	clair		27	12			40	
Touggourt	69	59.5	-1.7	16.8	+0.2	S 1	nuag'		30	11			56	
El Oued	70	"	"	11.6	-2.8	W 1	Beau		28	11			16	
Tozeur	50	60.0	+1.1	11.0	-0.5	calme	d		27	10			17	
Ghardaïa	526	60.6	-3.5	13.3	-2.8	NNW 1	Beau		29	9			9	
Ouargla	157	59.9	-3.3	13.1	-1.7	E 1	clair		29	11			2	13h siroco
El Goléa	394	57.9	-4.3	11.9	+1.5	E 1	d		28	10				
Beni Abbès	497	53.7	-4.8	11.0	-2.9	E 1	couvert		26	10			39	
Timimoun	294	55.8	-5.4	14.0	-1.1	S 3	Ennuag'		29	12			8	
Adrar		"		16.2	+2.0	NW 1	d		31	15			38	
In Salah		57.8	-2.6	15.0	+3.0	NNE 2	clair		31	13			5	
Ft Flatters														
Ft Polignac														
Djanet													1	
Tamanrasset													5	
Rabat		55.4	-5.5	10.0	-1.0	"	Trnuag'		"	"				

Situation générale et situation en Algérie La baisse barométrique a continué sur l'Europe continentale et sur l'Ouest de l'Afrique du Nord - La pression est haute sur la mer du Nord (Ebersharn 768mm) et voisine de 761-762mm sur l'Europe - Des dépressions se tiennent sur le Maroc (Marrakech 755mm) et l'Ouest de l'Algérie et du Sahara (Béni-Abbès 754mm).
En Algérie, ce matin, le ciel est beau ou brumeux.
Les vents soufflent en majorité du secteur Sud et sont faibles ou modérés.
La mer est belle ou peu agitée

Probabilités (valable pour le lendemain) Jusqu'à Mardi: Baisse barométrique; Bassin méditerranéen - Nord Afrique suivie de hausse par l'Ouest - En Algérie, à l'Ouest, temps très nuageux à couvert - Vents variables vers secteur Ouest modérés à assez forts - température en baisse - à l'Est, temps brumeux - Vents du secteur Sud faibles - Température supérieure à la normale -

	ORAN	ALGER	CONSTANTINE
Littoral et Tell	Brumeux à couvert. Vents variables vers secteur Ouest modérés à assez forts	Brumeux à couvert. Vents variables faibles ou modérés	Brumeux. Vents du secteur Sud faibles
Hauts Plateaux	Très nuageux à couvert. Vents de Sud à Ouest assez forts	Très nuageux à couvert. Vents de Sud à Ouest assez forts	Brumeux. Vents du secteur Sud faibles
Sahara	Très nuageux à couvert. Vents du secteur Sud assez forts	Très nuageux. Vents variables faibles ou modérés	Beau temps. Vents variables faibles

Avis aux ports
- Golfe du Lion: Vents de Sud-Est à Sud faibles ou modérés
- Baléares: Vents variables faibles
- Oran: Vents variables vers secteur Ouest modérés à assez forts
- Alger: Vents variables faibles ou modérés
- Bizerte: Vents du secteur Sud faibles

Vents en altitude
- Ouest Algérie / Sahara: Sud Ouest à Ouest 8 à 10m
- Est Algérie: Sud à Sud Ouest 6 à 8m
- Est Sahara: secteur Sud 6 à 8m

Avis aux Agriculteurs

Températures extrêmes: Stations	Max	Min
Paris	9	4
Nice	"	"
Biarritz	"	"
Strasbourg	"	"

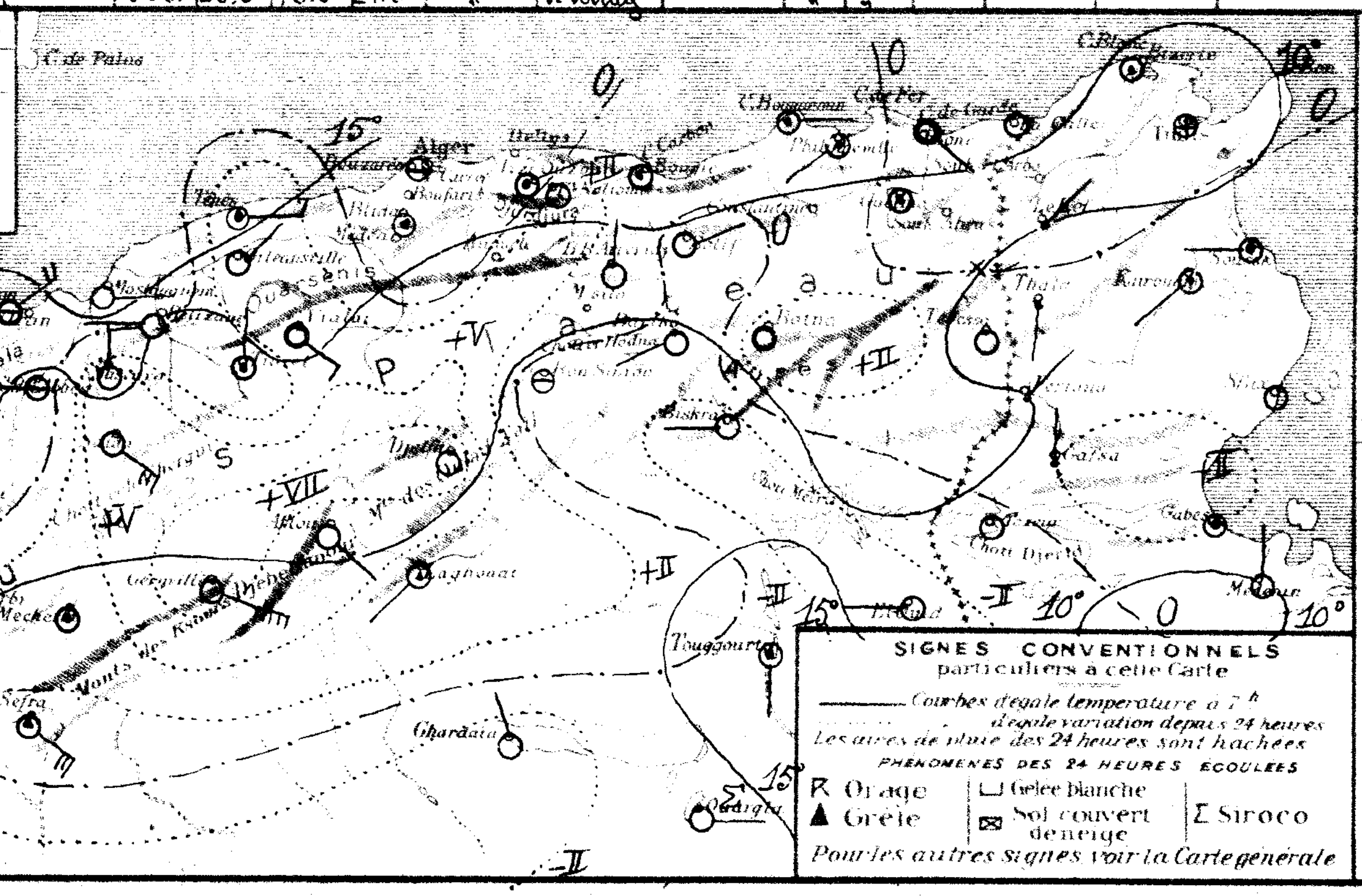

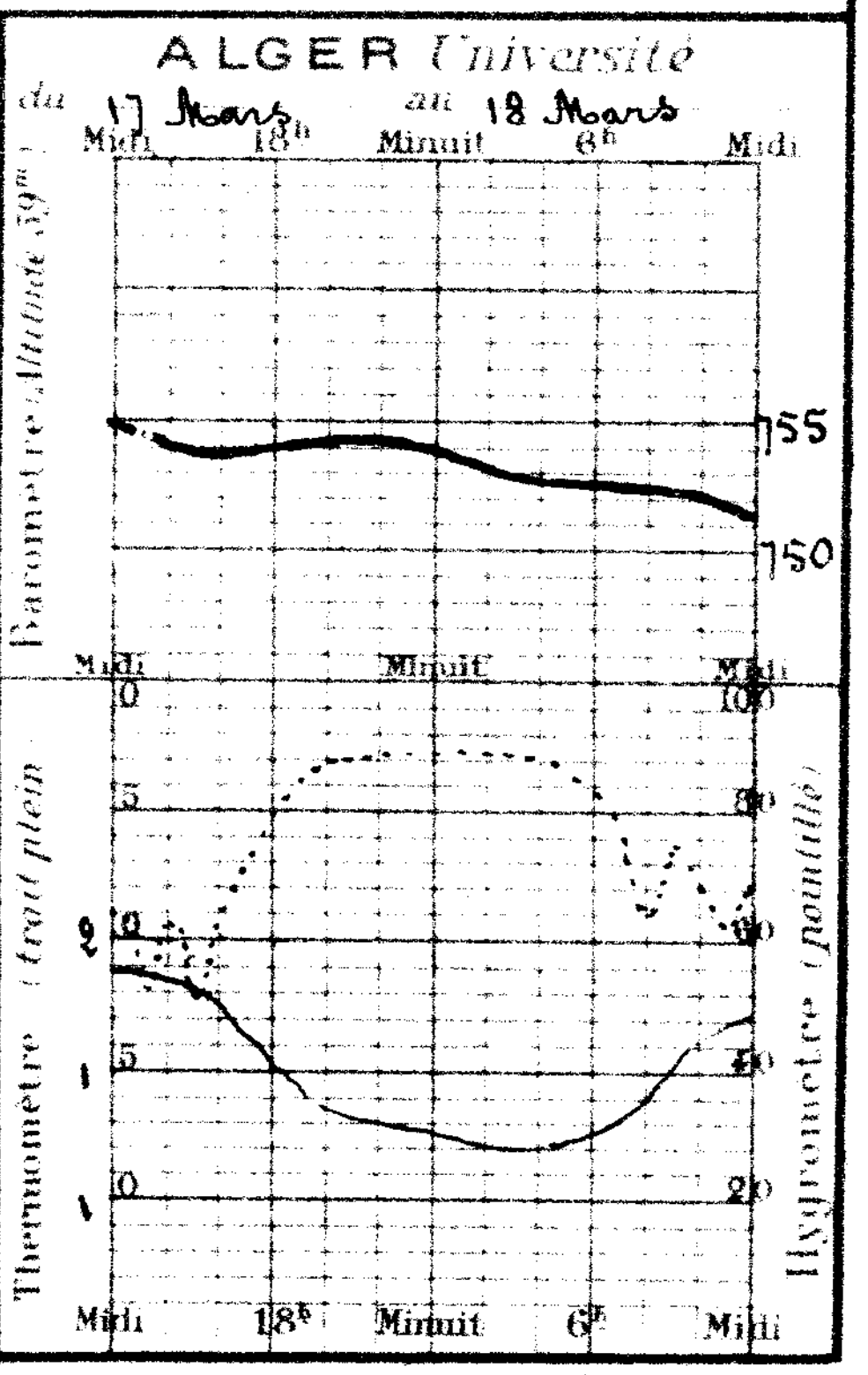

BULLETIN MÉTÉOROLOGIQUE DE L'ALGÉRIE

51e Année N° 78 — Vendredi 19 Mars 1926 — 7h Matin

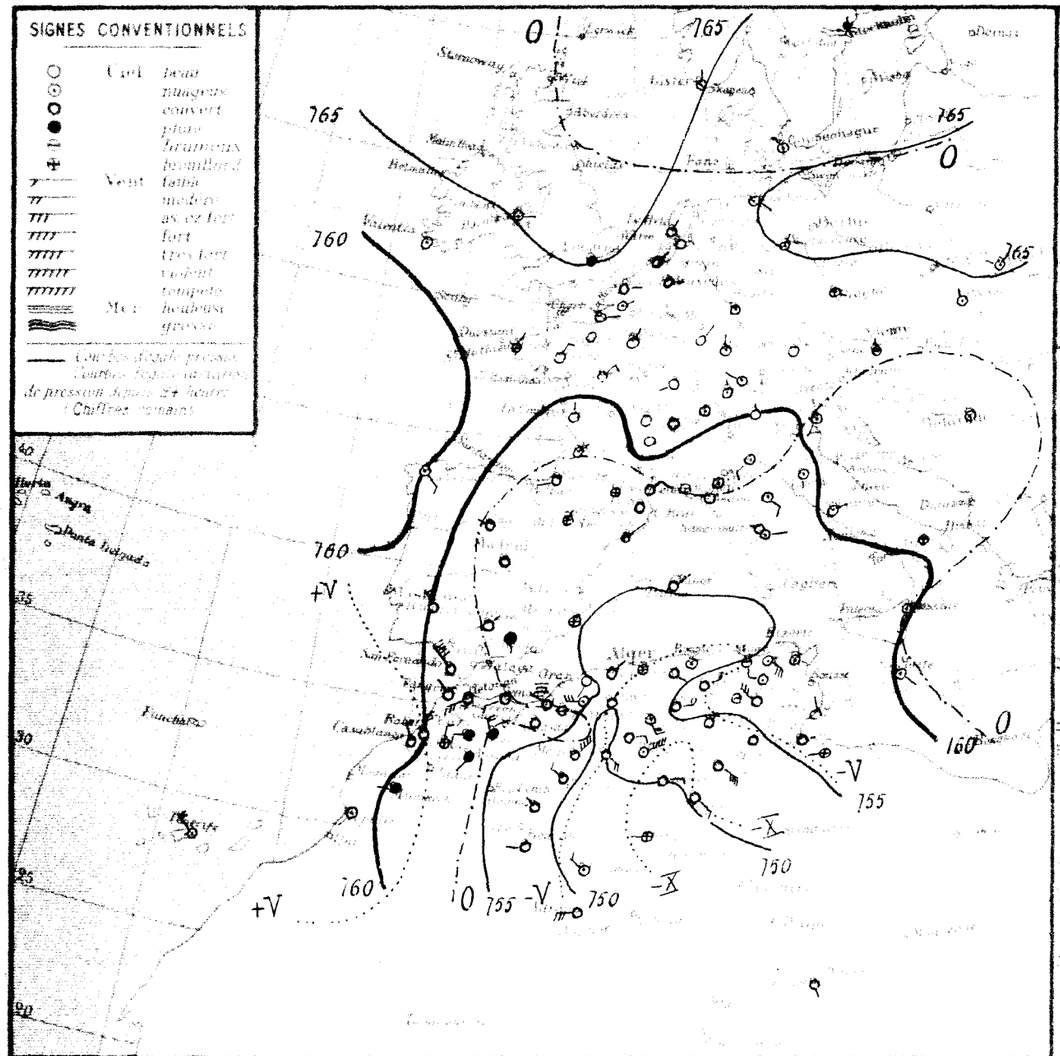

STATIONS	Altitude en mètres	Observation de 7 heures du matin: Pression à 0° ramenée au niveau de la mer — Hauteur	Variation	Température — Minima du jour précédent	Maxima du jour précédent	Vent — Direction	Force	Etat du Ciel	Etat de la Mer	Dans les 24 heures: Températures extrêmes — Maxima	Minima	Pluie en millimètres	Pluie du 10 au 19 Mars inclus	Pluie du 1er au 10 Mars inclus	PHÉNOMÈNES
Nemours	4	57.0	0.0	16.2	+5.0	NW	2	couvert	Houleuse	18	12			125	
Beni Saf	3														
Oran	90													251	
Mostaganem	20	55.0	-1.0	15.3	-0.2	SW	2	Beau	Agitée	24	15				
Tenes	56	54.2	-2.9	16.0	-2.2	NE	2	couvert	Agitée	23	15				
Blida	267	55.1	-6.1	20.0	+2.0	S	2	Nuag.		26	12			486	sirocco la nuit
Boufarik	44	52.6	-4.9	18.6	+5.7	S	1	couvert		19	4			546	
Alger	52	53.3	-4.2	17.5	+4.1	calme		brouill.	Belle	18	15			482	
Maison Carrée	45	53.0	-5.4	19.2	+11.0	calme		couvert		24	15			460	
Bougie	3	54.1	-5.3	16.0	+2.0	calme		Nuag.	Calme	20	14			250	
Philippeville	47	54.4	-4.6	17.0	+6.4	SW	2	Nuag.	Belle	20	11				
Guelma	161	55.9	-4.5	16.2	+4.0	S	3	brum.	Belle	20	12			452	
Bône	3	"	"	12.0	+6.7	SE	5	Nuag.	Agitée	19	13		0.6	609	
Tébessa	96														
Tlemcen	90	57.4	-3.3	14.1	+4.7	calme		Nuag.		23	10		0.6	389	
Sidi Bel Abbès	7	57.6	-3.5	13.0	+2.4	N	2	Beau	Agitée	19	10			146	
Saïda	760	56.2	-0.1	12.0	+4.0	calme		couvert		21	10	0.5	0.5	218	Pluie
Géryville	1000	56.2	+0.1	8.4	-2.5	WSW	1	brouill.		20	9				
Aïn Sefra	1170	55.7	-1.2	12.0	+4.8	NW	3	brum.		26	12			178	
Biskra	120	"	"	10.8	-1.2	E	1	couvert		26	10			116	
Touggourt	60	57.6	+1.3	13.8	-0.6	W	5	Nuag.		27	11			184	
Bordj Omar Driss	7														
Ouargla	112	"	"	15.0	+5.0	W	4	couvert		30	13			68	
Géryville	1000	55.2	-3.5	13.5	+3.4	SSW	1	d		29	13			244	
Laghouat	1000	53.3	-5.2	11.4	+3.2	NE	1	d		25	10				sirocco léger
Djelfa	1000	52.2	-6.5	14.0	+2.5	NW	2	d		23	12			253	
Aïn Oussera	300														
Aïn Sefra	1000													298	
Fort National	141	55.0	-4.4	17.2	+2.4	SE	2	couvert		23	16			134	
Tizi Ouzou	222	54.2	-5.7	15.7	+6.9	SSW	1	brum.		25	14			666	13-17h sirocco
Bordj Bou Arréridj	1000	55.9	-5.6	10.5	+3.5	N	2	couvert		23	9			248	
Sétif	1000	55.2	-4.4	11.4	+2.4	ENE	3	couvert		22	10			351	
Batna	1000	58.0	-3.8	2.4	+2.0	calme		brum.		22	6				
Constantine	1000	58.0	-3.0	11.0	+3.9	ENE	2	couvert		22	10				
Guelma	227	56.6	-4.3	11.6	+4.8	calme		tr. nuag.		25	7		1.3	304	
Bône	3	57.3	-4.0	13.6	+2.8	NW	5	couvert		23	9		1.0	189	
Tébessa	1000														
Biskra	1000	50.5	-3.7	10.6	-2.4	NW	3	couvert		20	10			119	
Aïn Sefra	1000	52.3	-3.7	10.0	-1.0	NE	6	d		21	9			217	
Géryville	1000	50.0	-6.1	11.9	+0.5	SE	4	d		20	10			218	sirocco léger
Aflou	1000	50.5	-3.1	11.0	+2.0	E	3	d		19	4				
Djelfa	1000	51.7	-	11.7	+4.2	SSE	5	Nuag.		20	10			227	
Bou Saada	500	55.2	-5.4	17.6	+4.4	E	4	couvert		25	13			197	
Biskra	1000														
Biskra	86	56.6	-5.1	15.0	+4.0	NW	1	couvert		23	11			118	
Laghouat Berlier	1000	51.1	-3.2	9.4	-2.2	NW	1	couvert		22	9	47.0	47.0	46	18h-19h tempête de sable; 18-7h pluie
Laghouat	1000	55.8	-6.3	14.5	+2.3	ENE	7	Nuag.		24	10			108	Poussière de sable
Biskra	1000	54.6	-5.5	19.0	+6.0	NE	1	couvert		27	15			40	
Touggourt	1000	51.2	-3.3	18.8	+2.0	SE	6	d		29	17			36	
Touggourt	1000													16	
Tébessa	1000														
Tozeur	1000	54.6	-5.4	14.0	+3.0	calme		couvert		27	12			17	
Géryville	1000	52.8	-7.8	12.4	+5.1	E	3	d		28	16			9	
Ouargla	1000	50.3	-9.6	22.3	+9.2	SE	4	d		30	21			2	
Biskra	1000	47.0	-10.9	14.7	+2.8	W	1	brouill.		29	9				
Sidi Bel Abbès	470	51.7	-2.0	10.0	-1.0	W	2	couvert		25	10	23.6	23.6	39	16h-19h orage pluie, 18h-20h tempête de sable
Tlemcen	1000	49.7	-6.1	11.3	-2.7	NW	3	Nuag.		28	11	24.0	24.0	8	Pluie.
Alger		"	"	12.7	-3.5	W	5	couvert		29	12	1.0	1.0	38	24h-7h pluie.
Bordj Bou Arréridj														5	
Fort National															
Tizi Ouzou															
Bône															
Tébessa															
Biskra		"	"	22.6	+5.3	S	1	couvert		"	20			1	
Fort Flatters														5	
Robert		60.4	+5.0	13.0	+3.0	N	5	couvert		"	"				

Situation générale et situation en Algérie. Le baromètre a baissé sur le bassin méditerranéen et l'Algérie - Tunisie où s'est creusée une dépression ayant son centre au Sahara (Tinimoun-Ouargla 750mm). La pression est haute au Nord de l'Europe (Islande 774mm) et à l'Ouest du Maroc (Ténérife 768mm).

En Algérie, ce matin, le ciel est nuageux ou couvert. Les vents modérés ou assez forts soufflent du Nord-Ouest à l'Ouest et du secteur Sud à l'Est. Des pluies orageuses sont tombées hier au Sahara occidental.

La mer est houleuse à Nemours, belle ou agitée ailleurs.

Probabilité (valable jusqu'à midi le jour de la publication). Jusqu'à Midi: Hausse barométrique: Bassin méditerranéen - Nord Afrique - En Algérie, temps très nuageux ou couvert - Pluies - Vents de Nord-Ouest forts - Température en baisse.

	ORAN	ALGER	CONSTANTINE
Littoral et Tell	Très nuageux ou couvert. Pluies - Vents de Nord-Ouest forts à assez forts	Très nuageux ou couvert. Pluies - Vents de Nord-Ouest forts à assez forts	Très nuageux ou couvert. Pluies - Vents de Nord-Ouest forts à assez forts
Hauts Plateaux	Très nuageux ou couvert. Pluies - Vents de Nord-Ouest forts à assez forts	Très nuageux ou couvert. Pluies - Vents de Nord-Ouest forts à assez forts	Très nuageux ou couvert. Pluies - Vents de Nord-Ouest forts à assez forts -
Sahara	Très nuageux à nuageux. Quelques averses. Vents de Nord-Ouest modérés ou assez forts	Très nuageux à nuageux. Quelques averses - Vents de Nord-Ouest modérés ou assez forts	Très nuageux - Quelques averses - Vents de Nord-Ouest assez forts ou forts

AVIS AUX PORTS
- Golfe du Lion: Vents du secteur Nord modérés
- Baléares: Vents du secteur Nord assez forts
- Oran: Vents de Nord-Ouest forts à assez forts
- Alger, Bizerte: Vents de Nord-Ouest forts

VENTS EN ALTITUDE
- Ouest Algérie, Sahara: Nord-Ouest 10 à 12m
- Est Algérie, Sahara: Secteur Nord 12 à 15m

Avis aux Agriculteurs

Températures extrêmes

Stations	Max.	Min.
Paris	10	-1
Nice	15	7
Bordeaux	"	"
Strasbourg	"	"

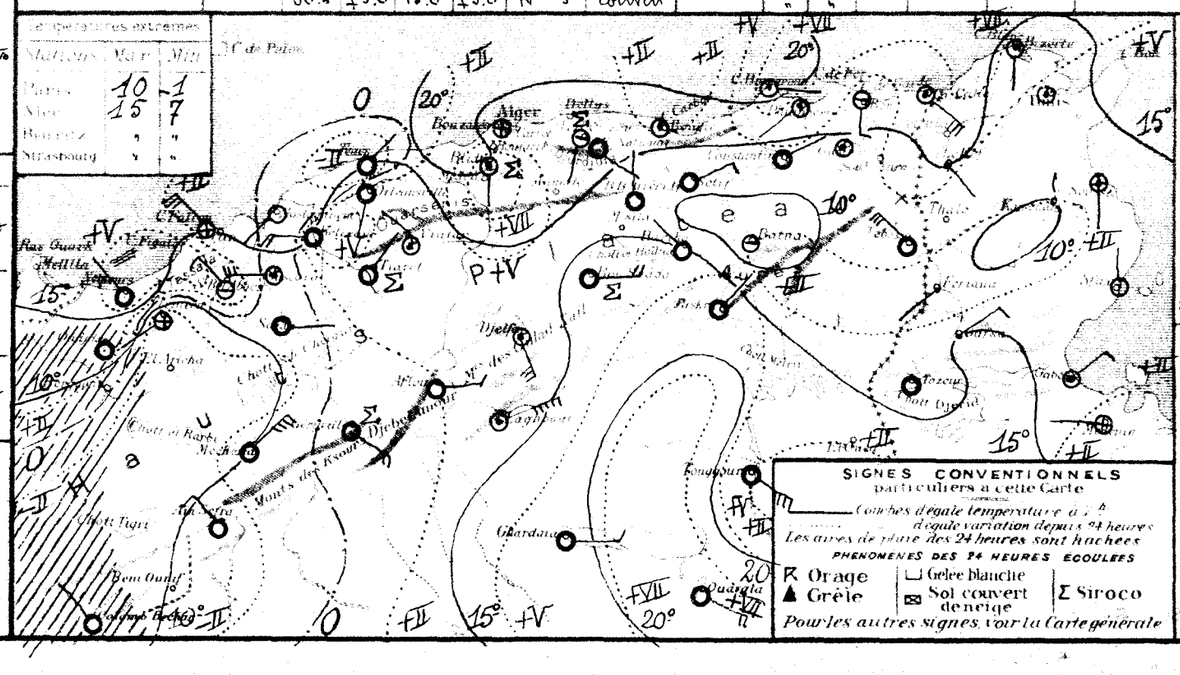

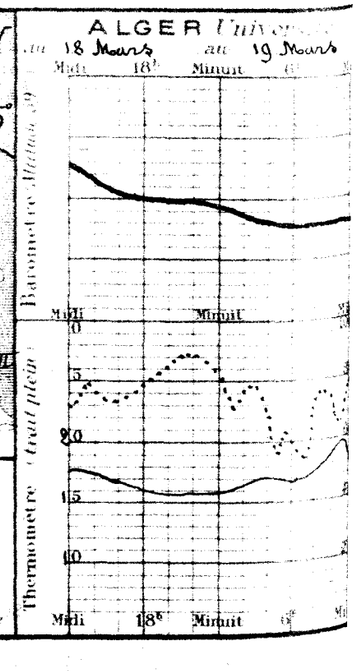

BULLETIN MÉTÉOROLOGIQUE DE L'ALGÉRIE

Année N° 79 — Samedi 20 Mars 1926 — 7h. Matin

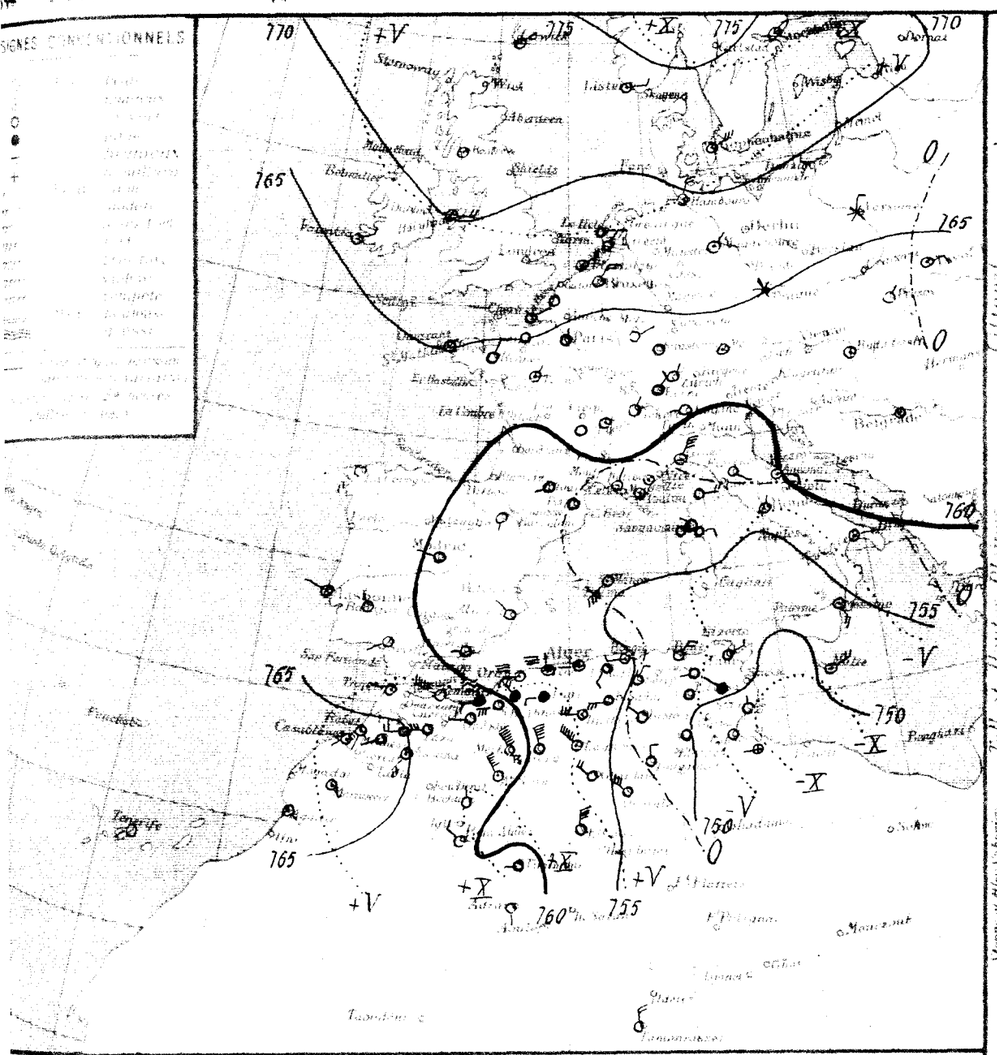

STATIONS	Altitude en mètres	Observation de 7 heures du matin: Pression à 0° et au niveau de la mer — mise en station	diff. en 24h	Température de l'air — mise en station	diff. en 24h	Vent Direction et Force de 0 à 9	Etat du Ciel	Etat de la Mer	Dans les 24 heures: Température extrême max	min	Pluie en millim.	Pluie du 10 au 20 Mars matin	Pluie du 1er Sept. au 10 Mars matin	PHÉNOMÈNES
Tell														
Nemours	4	62.0	+5.0	15.5	+1.3	W 4	pluie	Grosse	18	10	3.0	3.0	185	23h pluie
Beni Saf													251	
Oran	52													
Mostaganem	26	58.0	+3.0	13.8	+2.6	W 3	nuag.	Houleuse	24	12	63.0	63.0		Pluie et éclaircies en la nuit
Teniet	59	57.5	+3.3	13.4	+1.6	N 2	brouillard	Houleuse	19	13	0.0			3h pluie
Blida	267	57.1	+4.0	13.0	+7.0	W 2	pluie		20	13	89.2	89.2	486	2-7h pluie
Bouzareah	344	54.8	+2.9	12.9	+5.7	W 4	brouillard		17	12			546	16h tonnerre
Alger	59	56.4	+2.1	15.3	+2.5	W 2	brouillard	Agitée	20	15	0.0		482	1h pluie
Maison Carrée	48	55.8	+2.8	14.9	+4.3	calme	couvert		21	14	5.1	5.1	460	Pluie la nuit
Bougie	8	56.3	+1.8	15.0	+1.0	W 3	lumineux	Calme	21	15			350	
Philippeville	47	52.7	-1.7	14.3	+2.7	NW 1	couvert	Belle	21	14				
Cap de Garde	161	53.0	+2.9	14.0	+2.8	NE 4	brouillard	Agitée	21	14			452	
La Calle	10	"	"	15.0	+3.0	NE 3	couvert	Belle	24	14		0.6	609	
Bizerte	"													
Tunis	34	50.7	+0.7	15.0	+0.9	ENE 3	couvert		22	13		0.6	389	
Sfax	8	47.6	+10.0	13.0	0.0	N 1	couvert	Belle	19	10			146	
Gafsa	356	62.5	+6.3	8.0	+4.0	W 2	couvert		14	8	11.0	11.5	218	Pluie
Tébessa	896	62.3	+5.5	6.7	+1.7	W 2	brouillard		10	6	34.0	34.0		Pluie
Sidi Bel Abbès	470	60.8	+5.1	10.6	+1.4	W 5	couvert		14	9	14.0	14,0	178	Pluie hier et la nuit
Saïda	850	"	"	7.6	+3.3	W 6	d		13	7	28.4	28,4	116	d:
Mascara	500	59.4	+1.8	9.6	+3.2	NW 4	pluie		20	9	26.0	26,0	184	Pluie la nuit
Relizane	20	"	"	12.5	+2.5	NW 6	d		19	12	24.5	24,5	68	Pluie
Orléansville	115	57.2	+3.4	14.0	+0.5	W 1	d		19	14			244	
Tiaret	1050	56.7	+3.4	7.4	+4.0	W 3	d		13	6	48.6	48.6		23-7h pluie
Aflou	850	57.5	+4.7	9.0	+5.0	NW 5	couvert		16	9	3.0	3.0	253	Pluie
Medeah	920													
Aumale	500												298	
Fort National	141	55.6	+2.6	9.3	+7.9	SW 3	couvert		19	9			734	
Tizi Ouzou	222	54.4	+0.2	8.7	+7.0	W 2	d		19	"			666	
Bordj Bou Arreridj	915	52.7	-3.2	10.2	+0.3	N 2	d		17	9	3.0	3.0	248	Pluie
Sétif	1070	52.7	-2.5	8.9	-2.5	NNE 3	couvert		16	8	Gttes		351	7h gouttes
Batna	1044													
Constantine	694													
Guelma	228	52.7	-3.0	12.0	+0.4	W 1	couvert		19	12	0.2	1.5	504	5h pluie
Tébessa	860	52.5	-4.8	8.0	-5.6	calme	d		18	8	Gttes		189	
El Afrida	155													
Ain Sefra	1075	60.4	+9.9	6.7	-3.9	NW 7	Emnag.		13	6			119	
Mecheria	1167	61.8	+9.5	5.8	-4.8	NW 9	orage		21	1	47.0	47.0	211	15-17h et la nuit pluie
Géryville	1380	59.2	+9.2	4.4	-7.5	NNW 7	couvert		14	4	25.0	25.0	218	15-17h et la nuit pluie
Aflou	1426	57.5	+7.0	5.0	-6.0	NW 3	d		14	2	24.0	24.0		Pluie la nuit
Djelfa	1160	57.0	"	7.6	-4.1	W 5	Emnag.		14	"	3.0	3.0	227	d:
Bou Saada	570	55.3	+0.1	13.4	-4.8	W 5	couvert		20	11	2.4	2.4	197	d:
M'sila	486													
Barika	484	53.9	-2.7	8.7	-6.3	ENE 1	orage		15	8	6.0	6.0	118	24-7h pluie
Hauts Plateaux														
Colomb Béchar	769	61.5	+7.4	6.6	-2.8	N 2	Beau		18	6		47.0	46	
Laghouat	751	58.6	+2.8	11.4	-4.1	NW 8	Emnag.		24	10	3.0	3.0	108	23h pluie; 22h orage en
Biskra	125	51.4	-3.2	14.0	-5.0	NW 3	couvert		27	13	Gttes		40	20h gouttes
Touggourt	69	52.4	+1.2	15.4	-3.4	N 3	d		25	12	8.0		36	4h pluie; 8-19h tempête de sable
El Oued	70	"	"	12.8	-0.4	E 1	nuag.		27	12	25.0		16	Pluie
Tozeur	30	50.0	-4.6	14.0	0.0	calme	couvert		25	13			17	
Ghardaïa	526	56.7	+3.9	15.1	+3.3	NW 4	d		28	14			9	
Ouargla	157	52.8	+2.5	13.5	-0.8	NW 5	d		23	13	Gttes		2	18h gouttes; vent de sable
El Goléa	394	57.6	"	12.3	-2.4	N 6	d		17	10				vent de sable
Beni Abbès	402	60.6	+8.9	7.4	-2.6	NW 3	clair		26	7	4.0	27.6	39	Pluie
Timimoun	294	61.1	+11.4	11.0	-0.3	W 1	couvert		19	10	18.0	42.0	8	Pluie
Sahara														
Adrar		"		12.3	-0.4	S 2	Beau		22	12		1.0	38	
In Salah													5	
Et Flaïeres														
Et Polignac														
Djanet													1	
Tamanrasset													5	
Rabat		65.8	+5.4	12.0	-1.0	SSW 2	Emnag.							

Situation générale et situation en Algérie. Le baromètre a baissé sur l'Europe et l'Ouest de l'Afrique du Nord et baissé sur la Méditerranée et la Tunisie où se trouve une dépression (Malte 748m/m). La pression est élevée au Nord de l'Europe (Islande 778m/m) et à l'Ouest du Maroc (Marrakech 767m/m).

En Algérie, ce matin, le ciel est couvert. Les vents soufflent de Nord à Ouest et sont forts à l'Ouest. Il a plu hier et cette nuit sur la totalité du littoral sauf sur la moitié est du littoral.

La mer est houleuse ou grosse de Nemours à Cap Ténès et à Cap Bougaroni, belle ou peu agitée ailleurs.

Probabilité valable pour le lendemain jusqu'à Midi: Hausse barométrique: Bassin méditerranéen - Algérie - Tunisie - Baisse Maroc. En Algérie, à l'Ouest, temps nuageux - éclaircies - Vents d'Ouest à Sud-Ouest assez forts à modérés - Température en hausse; à l'Est, temps très nuageux ou couvert - Averses - Vents de Nord-Ouest à Ouest forts à assez forts. Température inférieure à la normale.

	ORAN	ALGER	CONSTANTINE
Littoral et Tell	Nuageux - Eclaircies. Vents d'Ouest à Sud-Ouest assez forts à modérés	Très nuageux à nuageux. Vents du secteur Ouest assez forts à modérés	Très nuageux ou couvert. Averses - Vents de Nord-Ouest à Ouest forts à assez forts
Hauts Plateaux	Nuageux - Eclaircies. Vents d'Ouest à Sud-Ouest assez forts à modérés	Très nuageux à nuageux. Vents du secteur Ouest assez forts à modérés	Très nuageux ou couvert. Averses - Vents de Nord-Ouest à Ouest forts à assez forts
Sahara	Beau ou peu nuageux. Vents de Nord-Est faibles ou modérés	Nuageux - Eclaircies. Vents du secteur Nord assez forts à modérés	Très nuageux. Vents de Nord à Nord-Ouest forts à assez forts

AVIS AUX PORTS
- Golfe du Lion: Vents de Nord-Ouest modérés
- Baléares: Vents de Nord-Ouest à Ouest assez forts à modérés
- Oran: Vents d'Ouest à Sud-Ouest assez forts à modérés
- Alger: Vents du secteur Ouest assez forts à modérés
- Bizerte: Vents de Nord-Ouest à Ouest forts à assez forts

AVIS AUX PAYS D'OUTRE-MER
- Ouest Algérie: Nord-Ouest à Sud-Ouest 8 à 10
- Sahara: Nord-Ouest à Nord-Est 8 à 10
- Est Algérie / Sahara: Nord à Nord-Ouest 10 à 12

Avis aux Agriculteurs

Temperatures extrêmes

Stations	Max	Min
Paris	12	1
Nice	16	6
Biarritz	"	"
Strasbourg	"	"

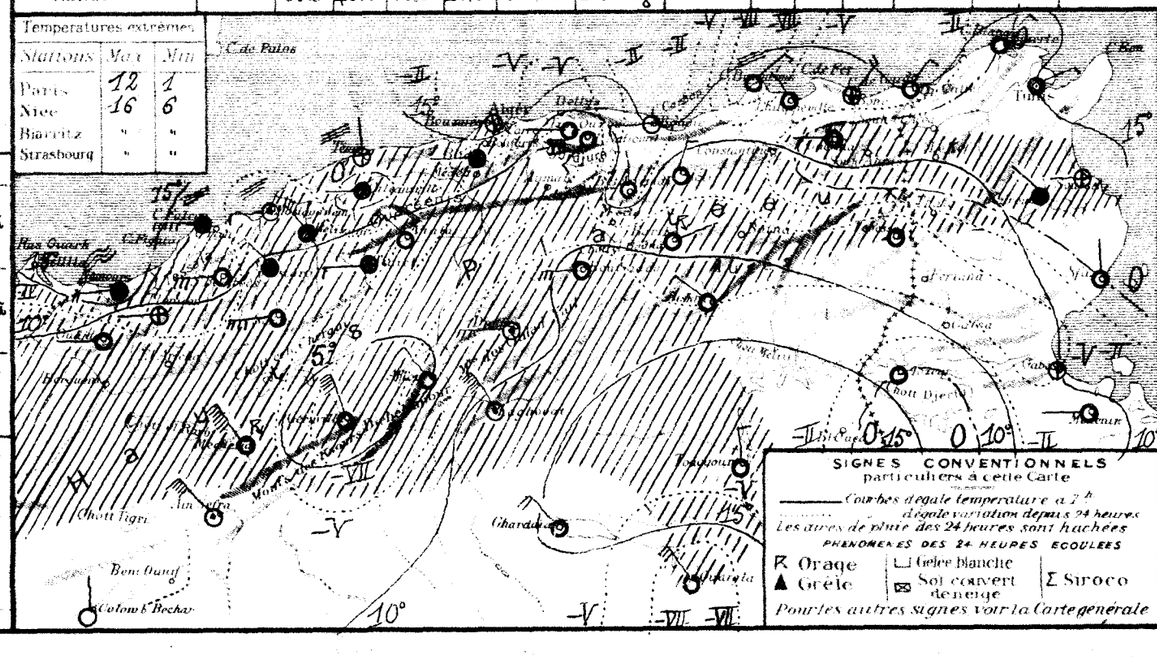

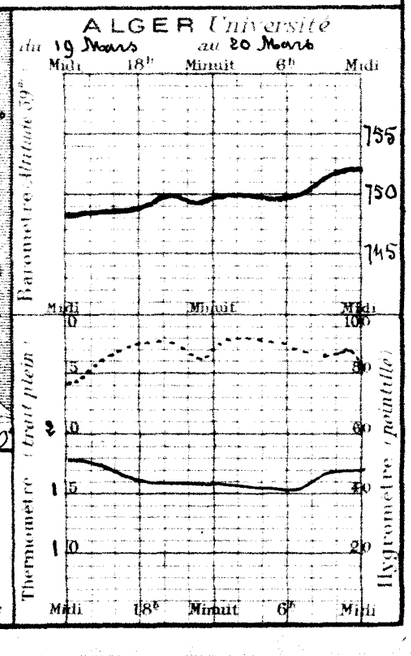

51e Année N° 80

BULLETIN MÉTÉOROLOGIQUE DE L'ALGÉRIE

Dimanche 21 Mars 1926 — 7h. Matin

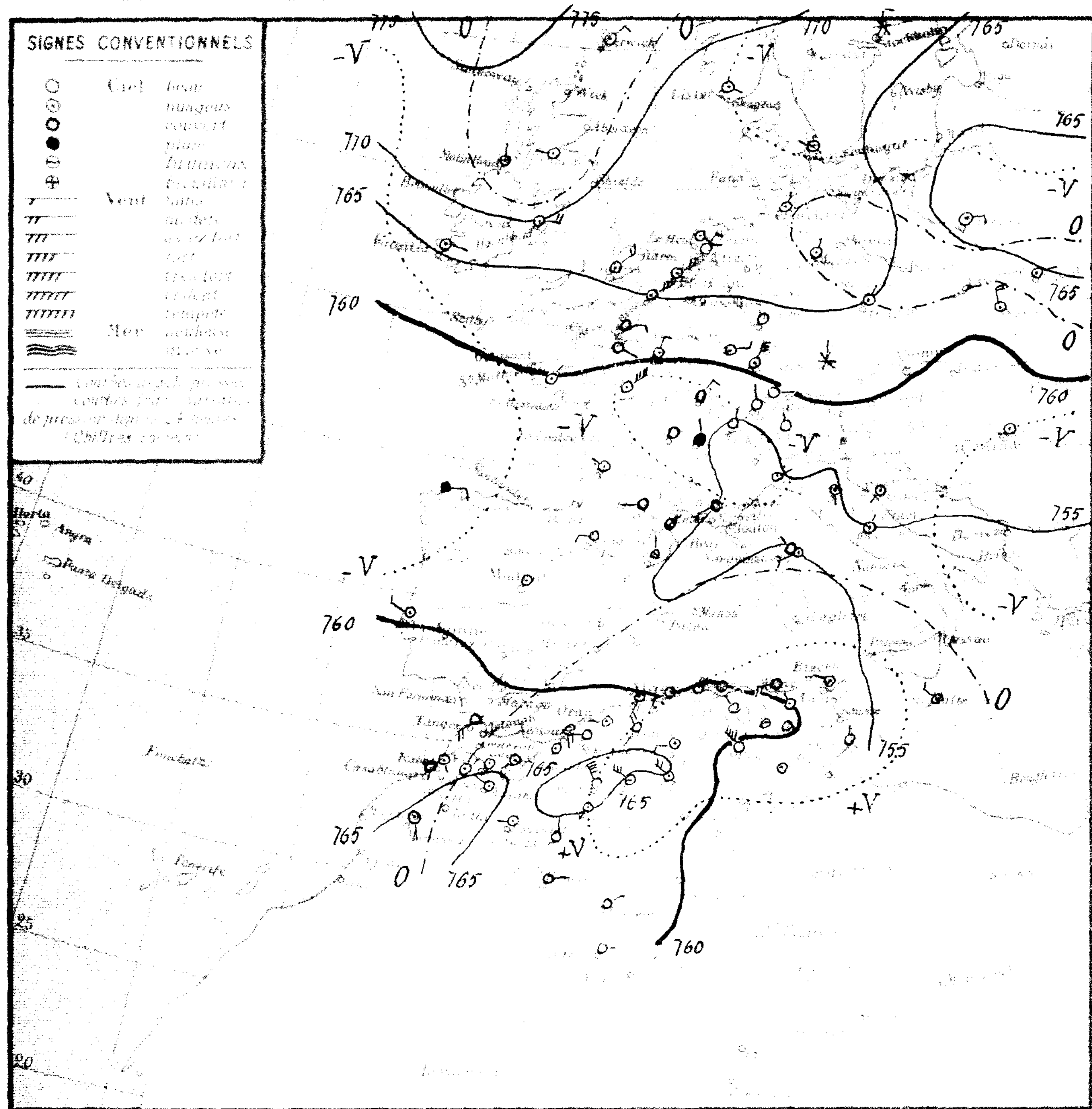

STATIONS	Altitude en mètres	Pression à 0° et au niveau de la mer: Observation	Pression: diff. en 24 h	Température de l'air: Observation	Température: diff. en 24 h	Vent: Direction et Force	État du Ciel	État de la Mer	Dans les 24 heures: Temp. extrêmes max	Temp. extrêmes min	Pluie en millim.	Pluie du 20 au 21 Mars	Pluie du … au 20 Mars	PHÉNOMÈNES
Nemours	4	63.0	+1.0	11.5	+1.0	S 2	beau	agitée	18	10			188	dans l'après midi vent de Nord-Ouest très fort.
Beni-Saf														
Oran														
Mostaganem														
Ténès		60.0	+2.5	12.2	-1.2	SSW 4	t. nuag.x	agitée	14	10	11.0	11.0		11 à 17 heures pluie.
Blida		61.2	+4.1	14.0	+1.0	W 2	couvert		14	11	24.8	24.8	575	18 à 7 heures pluie
Bouzaréa													546	
Alger		59.6	+4.2	14.2	-1.1	WSW 3	nuageux	p. agitée	16	11	1.1	1.1	482	17-20 heures pluie.
Maison-Carrée		60.3	+4.5	12.7	-2.2	NW 2	d°		20	8	0.3	0.3	465	pluie.
Bougie		60.6	+5.3	14.0	-1.0	calme	clair	calme	17	11			850	
Philippeville		58.5	+5.8	13.9	-0.4	SE 1	nuageux	belle	17	12				
Cap de Garde		58.6	+5.6	13.3	-0.7	W 4	couvert	agitée	18	10			452	
La Calle		58.1	"	14.3	-0.7	NW 5	couv.t	p. agitée	16	13	gttes		610	11h gouttes.
Bizerte														
Tunis		57.3	+6.6	13.2	-1.8	WNW 1	t. nuag.+		15	11	0.4	0.4	390	Pluie
Sfax		55.3	+7.7	16.0	+3.0	N 1	clair	agitée	19	11	0.5	0.5	146	16h pluie.
Oujda		62.8	+0.3	11.0	+3.0	calme	t. nuag.x		18	9			230	
Tlemcen		63.0	+0.7	9.1	+3.4	W 3	couvert		10	7	5.0	5.0		Pluie
Sidi-Bel-Abbès		62.5	+1.7	10.4	-0.2	W 3	couvert		14	7	0.7	0.7	192	pluie
Saïda		"	"	7.2	-0.4	SW 1	couvert		12	7	6.2	6.2	144	Pluie hier et la nuit
Mascara		63.6	+4.2	8.8	-0.8	W 2	t. nuag.+		12	8	7.0	7.0	210	Pluie
Relizane		"	"	12.3	-0.3	S 4	couvert		16	11			93	
Orléansville		61.6	+4.4	11.0	-3.0	SSW 1	t. nuag.+		14	11	5.0	5.0	244	Pluie hier et la nuit
Tiaret		61.8	+5.1	6.1	-1.3	SW 2	couvert		8	6	6.8	6.8		19h-24h pluie.
Vialar		"	"	8.0	-1.0	NW 5	d°		10	5	2.6	2.6	256	18h et la nuit pluie.
Médéa														
Aumale														
Fort-National													734	
Tizi-Ouzou		60.7	+6.3	12.8	+4.1	ENE 1	couvert		15	11	2.0	2.0	666	9-11h pluie.
Bordj-Bou-Arreridj		60.5	+7.8	7.4	-2.8	NW 1	nuag.x		14	5			251	
Sétif		60.7	+8.0	5.1	-3.8	NW 3	beau		12	3	1.2	1.2	351	Pluie la nuit
Batna		62.9		6.5	"	calme	Brumeux		11	5	3.0	3.0		7-11h Pluie
Constantine		61.8	+7.4	11.0	+0.5	NE 1	nuag.x		15	8				
Guelma		58.7	+6.0	13.2	+1.2	NW 1	d°		20	9			506	
Tébessa		60.3	+7.8	7.6	-0.4	calme	couvert		12	6	5.0	5.0	190	pluie
El Aricha		65.4	+5.0	5.0	-1.7	SW 1	nuag.x		14	5			119	
Aïn Sefra		66.8	+5.0	7.0	+1.8	NW 6	couvert		17	5	1.0	1.0	258	pluie la nuit.
Mecheria		64.5	+5.3	3.1	-1.3	WNW 5	Brum.x		8	1	0.2	0.2	243	9h pluie.
Géryville														
Aflou		"	"	7.0	-0.6	W 3	nuag.+		9	4	4.0	4.0	230	pluie la nuit.
Djelfa													199	
Bou Saâda														
M'sila													124	
Barika														
Colomb-Béchar		63.9	+2.0	6.3	-0.3	N 2	Beau		21	6			93	
Laghouat		64.8	+6.2	8.5	-2.9	NW 4	nuag.x		15	9	gttes		111	17-18h gouttes.
Biskra		59.7	+8.3	14.0	0.0	NW 6	beau		21	12	gttes		40	gouttes hier
Touggourt													36	
El Oued				13.2	+0.4	SSW 1	nuag.+		20	10			41	
Tozeur		57.6	+7.6	12.0	-2.0	calme	t. nuag.		20	10			17	
Ghardaïa		61.3	+4.6	14.6	-0.5	W 3	nuag.+		24	13			9	
Ouargla													2	
El Goléa														
Beni Abbès		62.1	+1.5	10.7	+3.3	E 2	clair		24	10			63	Bulletin du 20 (lire pluie 0mm6 au lieu de 4mm)
Timimoun		64.2	+3.1	10.8	-0.2	ENE 2	couvert		22	8			34	Bulletin du 20 (lire pluie 1mm8 au lieu de 18mm)
Adrar		"	"	10.5	-1.8	E 1	clair		23	8			39	
In Salah													5	
Fort Flatters														
Fort Polignac														
Djanet													5	
Tamanrasset														
Rabat														

Situation générale et situation en Algérie. Le baromètre a baissé sur l'Afrique du Nord et baissé sur l'Europe. Des pressions élevées recouvrent le Nord de ce continent (Iles Féroë 776mm) et le Sud du Maroc (Marrakech 765mm). Un couloir dépressionnaire s'étend de l'océan Atlantique (La Corogne 755mm) à la Tunisie et à la Méditerranée orientale (Malte 753mm).

En Algérie, ce matin, la nébulosité est variable. Les vents soufflent d'Ouest à Sud-Ouest et sont forts ou assez forts. Il a plu hier soir et cette nuit sur le littoral de Ténès à Alger et sur les Hauts-Plateaux.

La mer est houleuse à Cap Falcon, belle ou peu agitée ailleurs.

Probabilités. Jusqu'à Midi : Baisse barométrique faible bassin méditerranéen. Algérie, plus forte Maroc. En Algérie, à l'Ouest : temps très nuageux à couvert. Quelques pluies. Vents de Sud-Ouest à Ouest modérés ou assez forts. A l'Est : temps beau à nuageux. Vents de Sud-Ouest faibles ou modérés. Température voisine de la normale.

	ORAN	ALGER	CONSTANTINE
Littoral et Tell	Très nuageux à couvert. Quelques pluies. Vents de Sud-Ouest à Ouest modérés ou assez forts	Nuageux à très nuageux. Vents de Sud-Ouest modérés	Beau à nuageux. Vents de Sud-Ouest faibles ou modérés
Hauts Plateaux	Très nuageux à couvert. Quelques pluies. Vents de Sud-Ouest à Ouest modérés ou assez forts	Nuageux à très nuageux. Vents de Sud-Ouest modérés	Beau à nuageux. Vents de Sud-Ouest faibles ou modérés
Sahara	Beau à nuageux. Vents variables faibles	Beau temps. Vents variables faibles	Beau temps. Vents variables faibles

AVIS AUX PORTS
- Golfe du Lion / Baléares : Vents du secteur Nord faibles ou modérés
- Oran : Vents de Sud-Ouest à Ouest modérés ou assez forts
- Alger : Vents de Sud-Ouest modérés
- Bizerte : Vents de Sud-Ouest faibles ou modérés

VENTS EN ALTITUDE
- Ouest Algérie
- " Sahara
- Est Algérie
- " Sahara

Avis aux Agriculteurs

Températures extrêmes: Stations	Max.	Min.
Paris	10	-1
Nice	16	7
Biarritz	"	"
Strasbourg	"	"

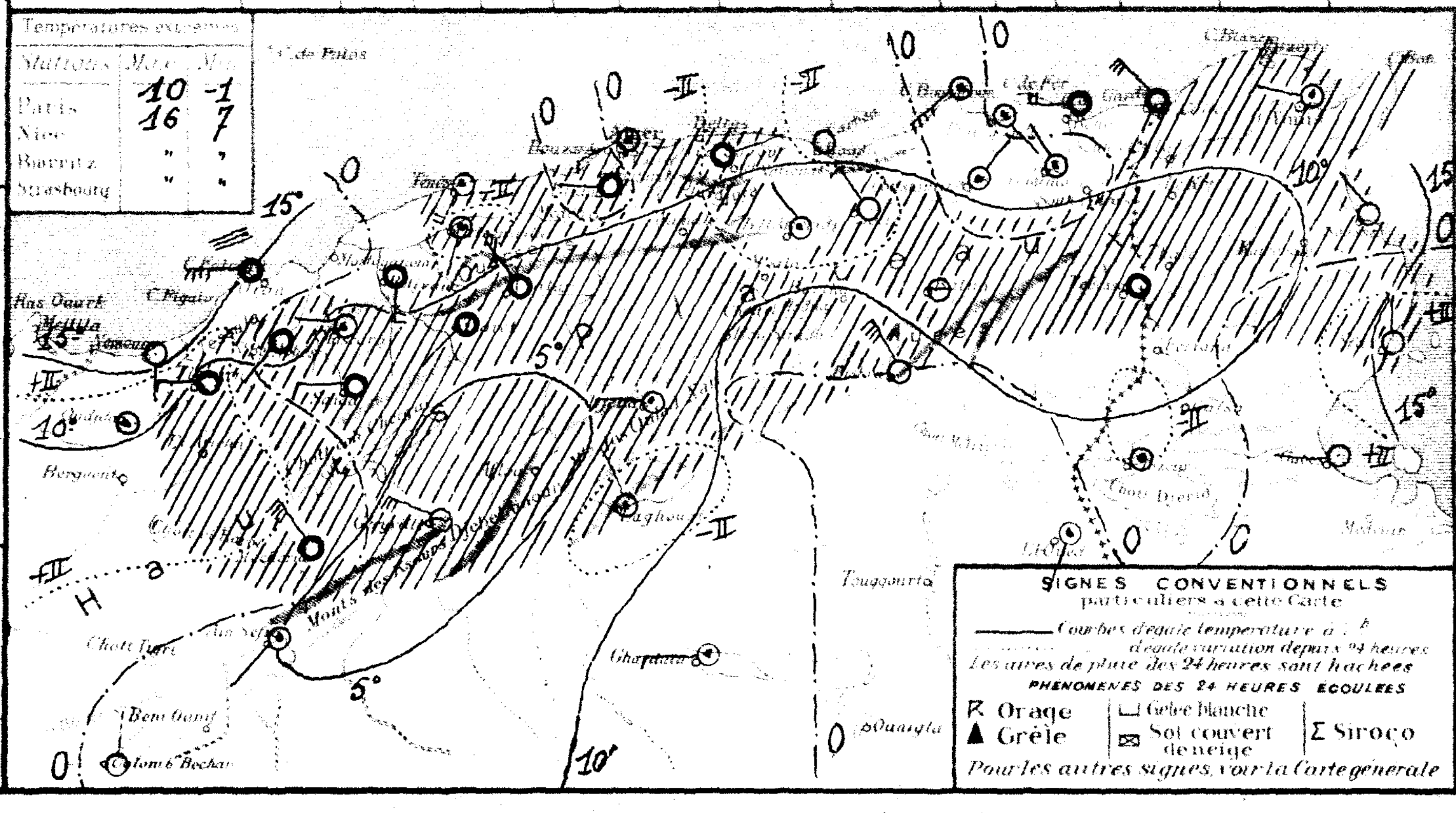

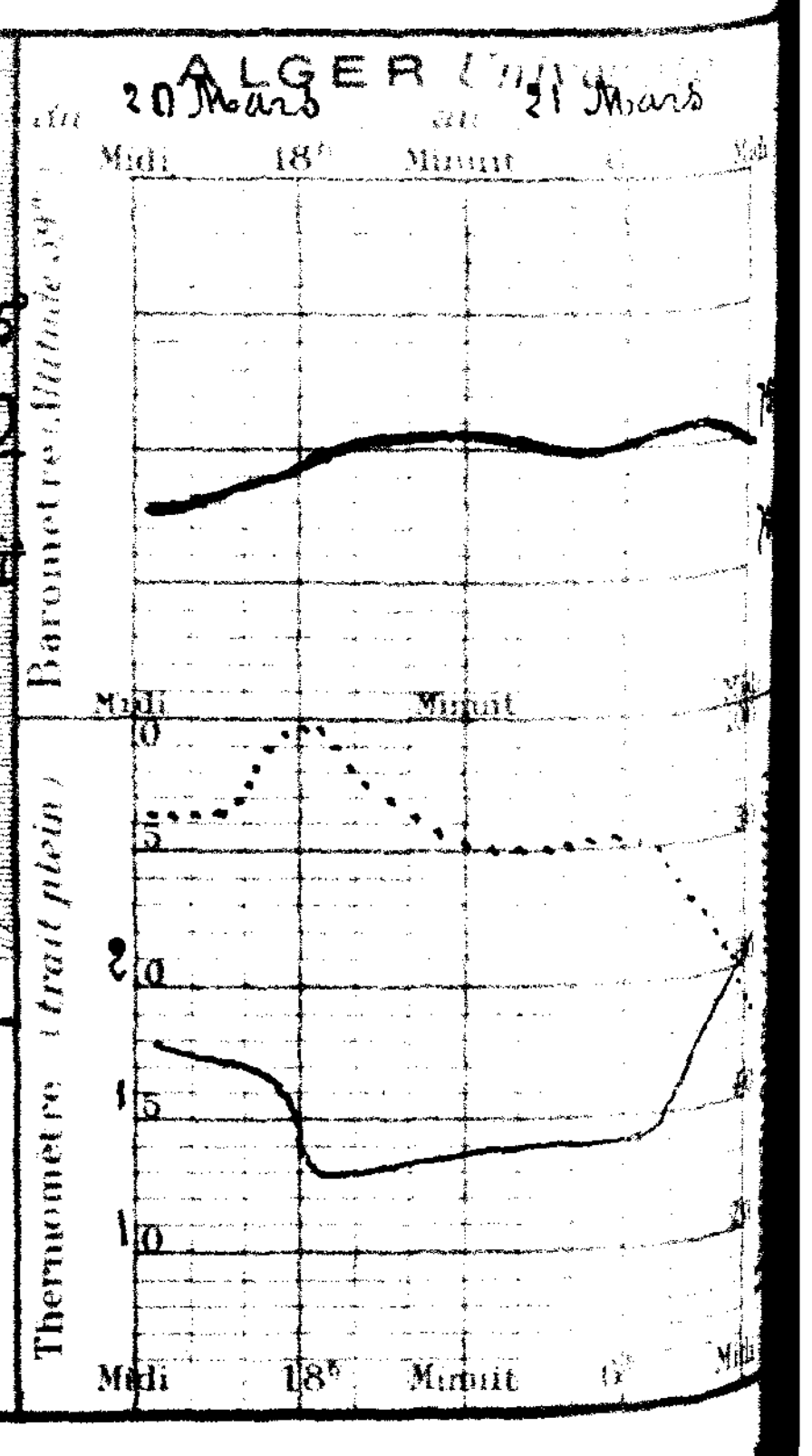

BULLETIN MÉTÉOROLOGIQUE DE L'ALGÉRIE

Lundi 22 Mars 1926 — 7 h. Matin

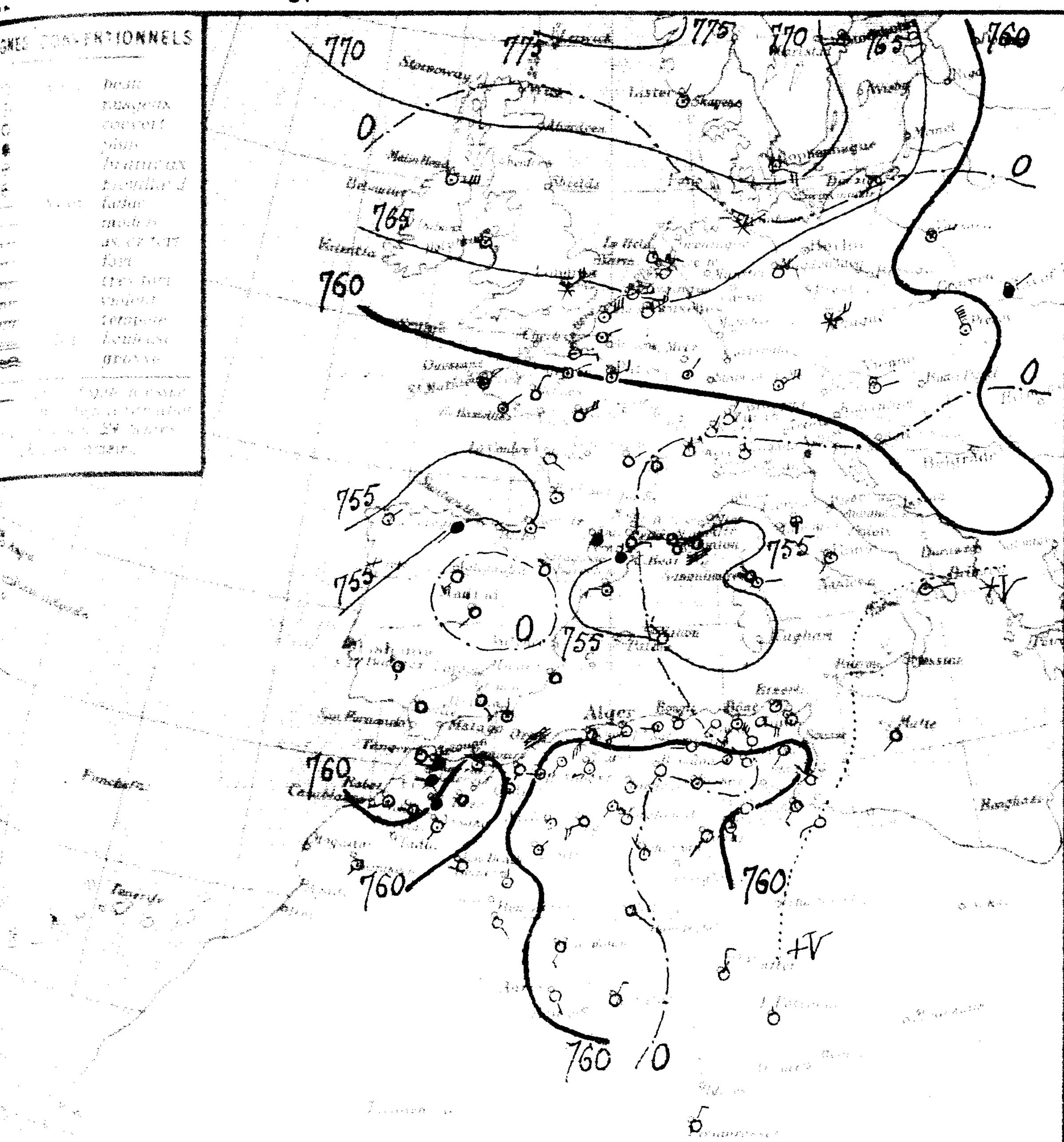

Stations	Altitude en mètres	Pression à 0° et au niveau de la mer — observation	Pression — diff. en 24 h.	Température de l'air — observation	Température — diff. en 24 h.	Vent direction et force de 0 à 9	État du Ciel	État de la Mer	Dans les 24 heures — Températures extrêmes max	min	Pluie en millim.	Pluie du 20 au 22 Mars millim.	Pluie du 1er Sept. au 20 Mars millim.	Phénomènes
Nemours	4	61.0	-2.0	15.0	-1.5	SW 1	couvert	Agitée	23	11			188	
Beni Saf	3													
Oran	55													
Mostaganem	26													
Ténès	59	58.3	-1.5	13.4	+1.2	SW 5	couvert	Agitée	19	13		11.0		
Blida	267	59.8	-1.4	15.2	+1.2	W 4	8 nuag'		20	14		24.8	575	
Bouzaréa	344	58.2	-1.1	13.6	+1.6	WSW 4	Beau		17	12		2.8	546	Pluie du 20 (2mm.8)
Alger	59	59.1	-0.5	15.8	+1.6	WSW 4	nuag'	Belle	21	14		1.1	482	
Maison Carrée	48	58.2	-1.5	16.6	+3.9	NW 2	d		21	11		0.3	465	
Bougie	9	59.0	-1.6	19.0	+5.0	calme	clair	Calme	22	14			850	
Philippeville	47	58.3	-0.2	15.9	+2.0	SW 1	Beau	Belle	22	11				
Cap de Garde	161	59.2	+0.6	15.5	+2.2	SW 4	nuag'	agitée	19	11			452	
La Calle	10	58.1	0.0	14.9	+0.6	ESE 4	Beau	Calme	19	12			610	
Bizerte	5													
Tunis	36	59.1	+1.8	14.2	+1.0	calme	nuag'		19	11		0.4	390	
Sfax	8	59.7	+4.4	12.0	-4.0	NW 2	clair	Agitée	20	10		0.5	146	
Oudjda	580	59.8	-3.0	15.0	+2.0	calme	couvert		21	10	0.5	0.5	230	Pluie
Tlemcen	806	59.7	-3.3	12.8	+3.7	SW 1	d		17	10		5.0		
Sidi Bel Abbès	476	60.6	-1.9	8.0	-2.4	W 1	8 nuag'		21	6		0.7	192	
Saïda		"	"	9.4	+2.2	SW 3	couvert		18	9	0.0	6.2	144	Pluie hier
Mascara	590	60.7	-2.9	9.6	+0.8	SW 1	8 nuag'		18	8		7.0	210	
Relizane	73	"	"	11.7	-0.6	SW 4	couvert		22	10			93	
Orléansville	112	60.3	-1.3	11.1	+0.1	NE 1	nuag'		20	10		5.0	244	
Tiaret		60.5	-1.3	8.4	+2.3	NW 1	d		12	5		6.8		
Vialar		61.0	"	7.0	-1.0	calme	8 nuag'		14	3		2.6	256	
Médéa														
Aumale														
Fort National		60.5	"	10.5	"	NNW 4	Beau		16	9			734	
Tizi Ouzou	222	59.8	-0.9	15.0	+2.2	W 2	8 nuag'		20	12		2.0	666	
Bordj Bou Arreridj		60.2	-0.3	9.5	+2.1	SW 1	Beau		18	7			251	
Sétif		60.8	+0.1	7.0	+1.9	W 2	d		14	5		1.2	351	
Batna	1044	62.1	-0.8	7.4	+0.9	WSW 1	nuag'		16	6		3.0		
Constantine														
Guelma		59.1	+0.4	15.2	+2.0	NW 5	nuag'		20	7			506	
Tébessa		61.9	+1.6	8.2	+0.6	calme	clair		15	4	Gttes	5.0	190	
El Aricha														
Aïn Sefra		63.0	-2.4	8.2	+3.2	NE 1	nuag'		21	5			119	
Mecheria	1167	65.0	-1.8	"	"	calme	d		17	7		1.0	258	
Géryville		62.1	-2.4	6.0	+2.9	WSW 4	couvert		13	2		0.2	243	
Aflou		62.7	"	4.5		SW 1	nuag'		11	3	3.5	3.5		11-16h pluie
Djelfa		"	"	3.1	-3.9	calme	clair		13	2		4.0	230	
Bou Saada		62.3	"	13.8	"	SW 3	Beau		18	7			199	
M'sila														
Barika	484	61.5	+0.4	12.5	-1.6	N 2	clair		17	6			124	
Colomb Béchar		59.4	-4.5	11.0	+4.7	N 1	nuag'		22	11			93	
Laghouat		63.8	-1.0	10.5	+2.0	NW 1	Beau		18	7	Gttes		111	18-19h gouttes
Biskra	125	60.9	+1.2	14.0	0.0	E 2	nuag'		22	12			40	
Touggourt		62.3	+1.3	15.4	+2.8	SW 2	Beau		24	10			36	
El Oued		"	"	14.2	+1.0	SSE 1	brumt		24	10			41	
Tozeur	50	60.5	+2.9	12.5	+0.5	calme	Beau		23	12			17	
Ghardaïa	526	62.8	+1.5	16.2	+1.6	NW 2	nuag'		22	11			9	
Ouargla	157												2	
El Goléa		63.6	-0.8	10.8	+1.7	SE 1	Beau		22	10				
Beni Abbès		57.9	-4.2	15.1	+4.4	SE 3	clair		26	15			62	
Timimoun		61.9	-2.3	12.3	+1.5	SSW 3	couvert		25	10			34	
Adrar		"	"	14.0	+3.5	SSE 2	nuag'		28	"			39	
In Salah		62.0	-1.6	18.7	-1.3	NNE 3	clair		28	11			5	
Fort Flatters		"	"	12.0	"	N 3	d		23	8				
Fort Polignac		"	"	15.8	0.0	N 1	d		26	10				
Djanet													1	
Tamanrasset		"	"	15.0	+6.1	NNE 2	clair		26	10			5	
Rabat		59.7	-3.9	15.0	+3.0	WSW 2	8 nuag'		"	"				

Situation générale et situation en Algérie — Le baromètre a baissé sur le Centre et l'Ouest de l'Europe et de l'Afrique du Nord. La pression est élevée sur la mer du Nord et l'océan glacial (Iles Féroë 776mm). Des dépressions se forment au Nord Ouest de la Péninsule Ibérique (Gijon 755mm) sur le Nord de la Méditerranée (Barcelone 754mm) et à l'Ouest du Sahara (Béni-Abbès 758mm).

En Algérie, ce matin, le ciel est couvert à l'Ouest, beau ou nuageux à l'Est. Les vents soufflent de Sud-Ouest et sont faibles ou modérés. La mer est houleuse à Cap Falcon et Antibes, belle ou agitée ailleurs.

Probabilités valables pour le lendemain — jusqu'à Midi : Baisse barométrique : Maroc-Algérie-Ouest bassin méditerranéen, plus faible Tunisie. En Algérie, à l'Ouest, temps très nuageux à couvert et pluvieux. Vents de Sud-Ouest à Ouest modérés à assez forts, à l'Est temps beau à nuageux ; vents de Sud à Sud-Ouest faibles ou modérés. Température normale.

	ORAN	ALGER	CONSTANTINE
Littoral et Tell	Très nuageux à couvert et pluvieux. Vents de Sud-Ouest à Ouest modérés à assez forts	Nuageux à très nuageux. Vents de Sud-Ouest modérés	Beau à nuageux. Vents de Sud et Sud-Ouest faibles ou modérés
Hauts Plateaux	Très nuageux à couvert et pluvieux. Vents de Sud-Ouest à Ouest modérés à assez forts	Nuageux à très nuageux. Vents de Sud Ouest modérés	Beau à nuageux. Vents de Sud à Sud-Ouest faibles ou modérés
Sahara	Nuageux. Vents de Sud à Ouest modérés	Beau à nuageux. Vents du secteur Sud faibles ou modérés	Beau temps. Vents d'Est à Sud faibles

Avis aux ports
- Golfe du Lion : Vents de Nord à Nord-Est faibles ou modérés
- Baléares : Vents variables vers Ouest modérés
- Oran : Vents de Sud-Ouest à Ouest modérés à assez forts
- Alger : Vents de Sud-Ouest modérés
- Bizerte : Vents de Sud à Sud-Ouest faibles ou modérés

Vents en altitude
- Ouest — Algérie, Sahara : Sud-Ouest à Ouest 10 à 12
- Est — Algérie : Sud à Sud-Ouest 8 à 10
- Est — Sahara : Secteur Sud 8 à 10

Avis aux Agriculteurs

Températures extrêmes — Stations	Max	Min
Paris	8	-2
Nice	12	6
Biarritz	"	"
Strasbourg	"	"

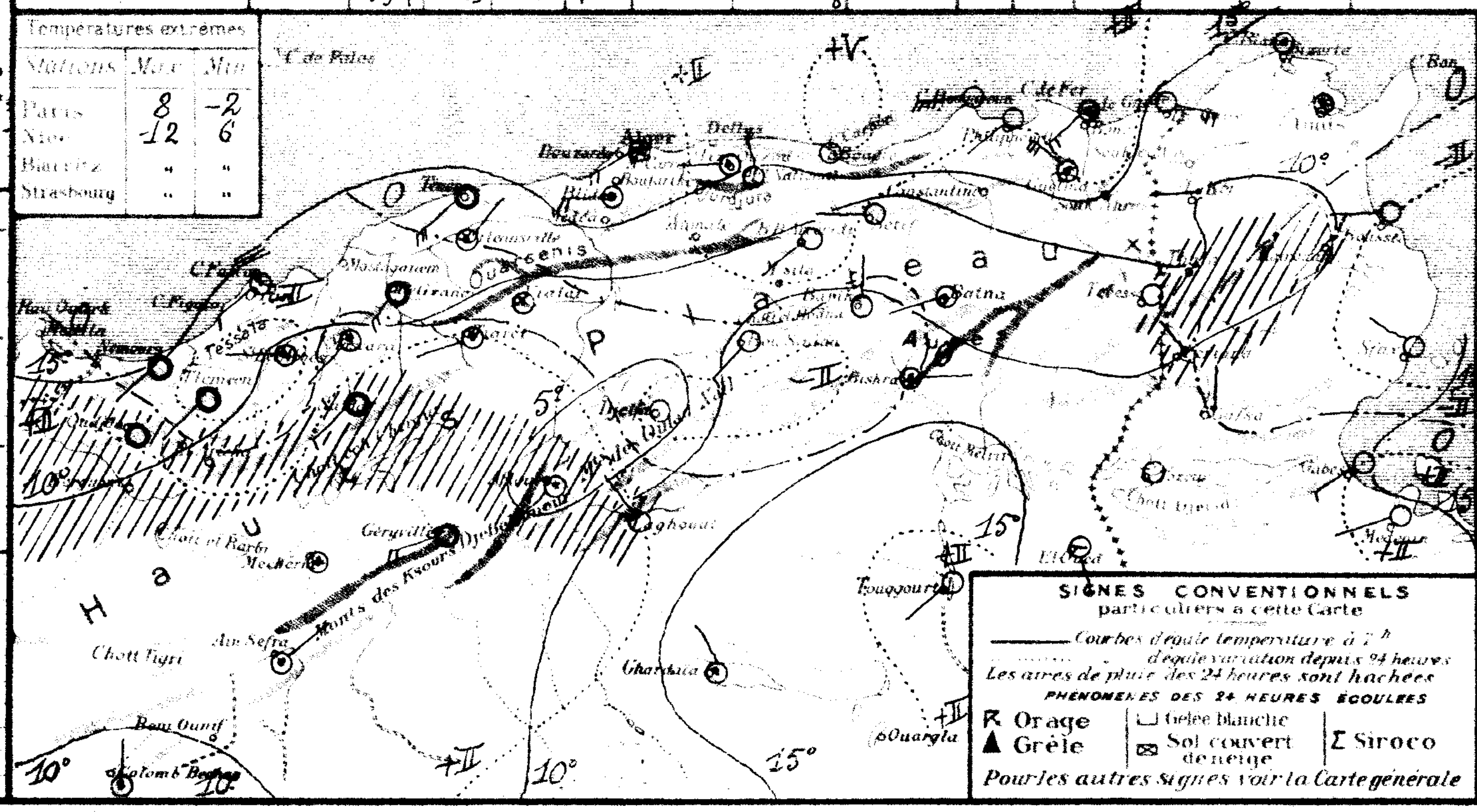

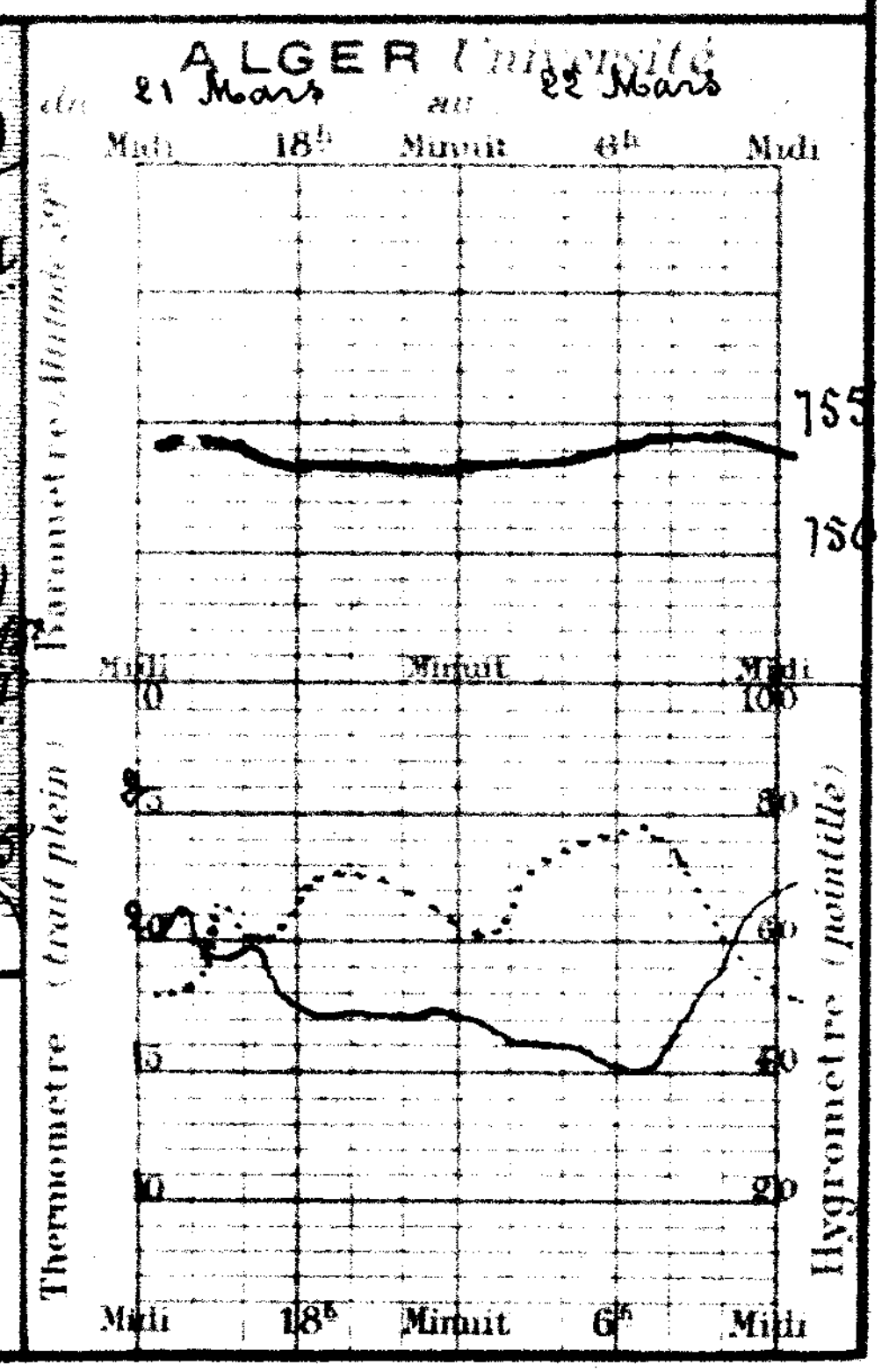

21e Année N° 82

BULLETIN MÉTÉOROLOGIQUE DE L'ALGÉRIE

Mardi 23 Mars 1926 — 7 h. Matin

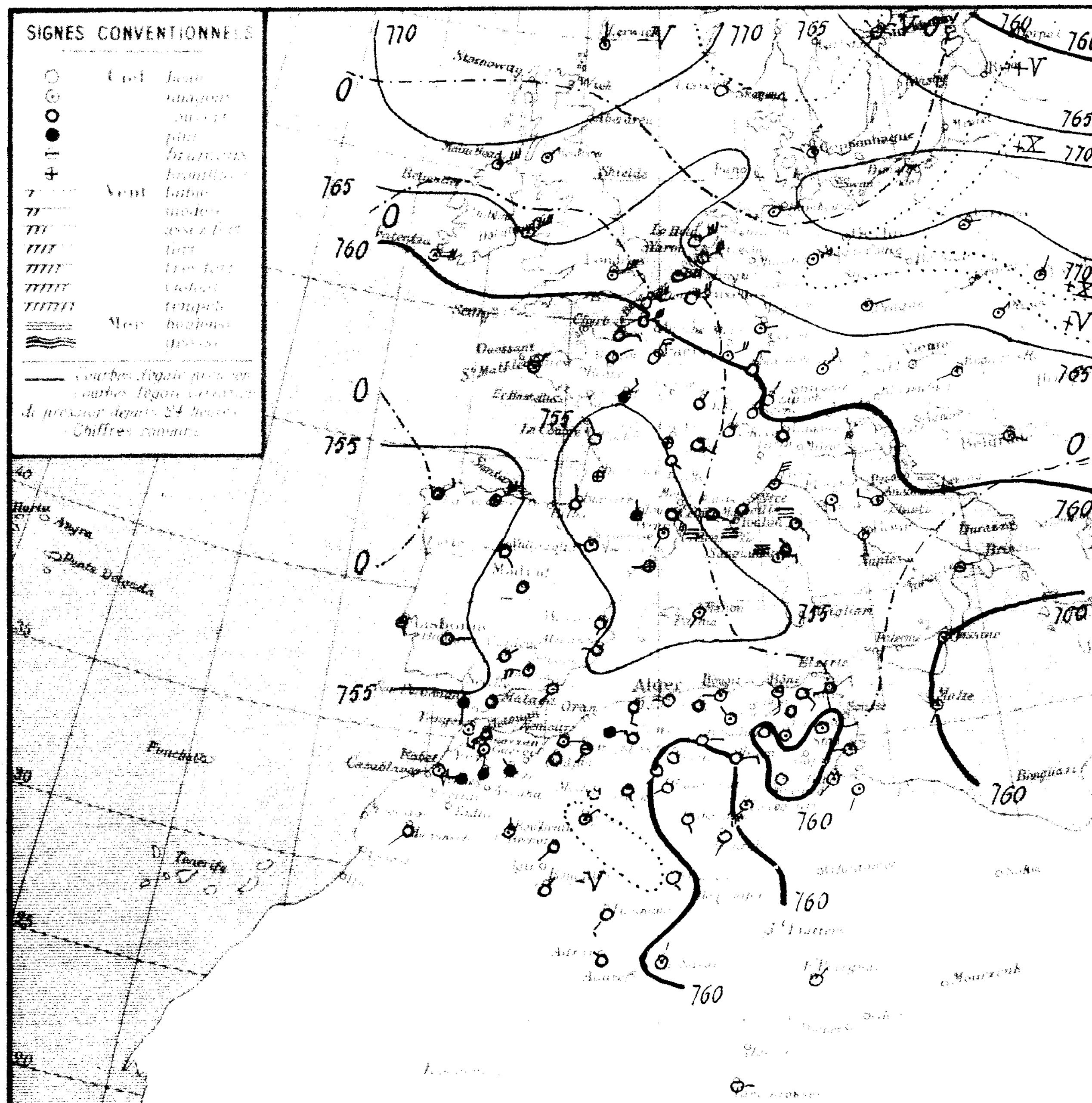

Stations	Altitude en mètres	Pression à 0° et au niveau de la mer: observation	Pression: diff. en 24 h	Température de l'air: observation	Température: diff. en 24 h	Vent: direction et force de 0 à 9	État du Ciel	État de la Mer	Temp. extrêmes (24 h): max	Temp. extrêmes (24 h): min	Pluie en millim (24 h)	Pluie du 20 au 23 Mars (millim)	Pluie du 1er Sept au 20 Mars (millim)	Phénomènes
Nemours	4	58.0	-3.0	15.0	0.0	E 2	Ennuag'	agitée	23	10			188	
Beni Saf														
Oran														
Mostaganem														
Ténès	50	56.8	-1.7	15.8	+2.4	S 3	couvert	agitée	19	13		11.0		
Blida	267	57.8	-2.0	15.2	0.0	W 2	nuag'		24	13		24.8	575	
Bouzaréa	344	56.3	-1.9	15.9	+2.3	WSW 4	Beau		19	14		2.8	546	
Alger		56.7	-2.4	17.6	+1.8	W 1	Beau	Belle	22	14		1.1	482	
Maison Carrée		57.2	-1.6	15.4	-1.2	SW 1	nuag'		24	10		0.3	465	
Bône		57.8	-1.2	18.0	-1.0	W 2	d	calme	26	15	1.0	1.0	850	22h pluie
Philippeville	42	57.3	-1.0	14.0	-1.9	calme	Ennuag'	Belle	21	14	1.0	1.0		Pluie la nuit
Cap de Garde		58.3	-0.9	17.4	+1.9	S 4	brum'	Belle	22	12			452	
La Calle		57.6	-0.5	16.3	+1.4	SE 3	couvert	B.Belle	23	13			610	
Bizerte														
Tunis		59.4	+0.3	12.8	-1.4	WSW 2	couvert		23	11		0.4	390	
Sfax		57.4	-2.3	14.8	+2.8	W 1	nuag'	calme	23	10		0.5	146	
Oudjda		56.2	-3.0	13.0	0.0	calme	couvert		24	9		0.5	230	
Tlemcen		56.6	-3.1	13.1	+0.3	S 1	Ennuag'		20	10		5.0		
Sidi Bel Abbès	470	57.7	-2.9	9.0	+1.0	SW 1	brum'		21	7	gttes	0.7	192	gouttes hier
Saïda				10.8	+1.4	SE 2	Beau		20	9	2.8	9.0	144	Pluie hier
Mascara		58.0	-2.7	11.4	+1.8	E 1	pluie		21	10	gttes	7.0	210	gouttes la nuit
Relizane		"	"	11.2	-0.5	NW 1	couvert		23	10	0.6	0.6	93	Pluie
Orléansville		58.1	-2.2	10.4	-0.7	E 1	nuag'		22	10		5.0	244	20h éclairs au Sud
Tiaret		58.2	-2.3	11.0	+2.6	WNW 1	couvert		17	9	3.9	10.7		18-19h orage pluie
Vialar		57.6	-3.4	11.0	+4.0	E 2	brum'		19	8	2.0	4.6	256	19-20h pluie
Médéa														
Aumale														
Fort National		57.3	-3.2	12.9	+2.4	calme	couvert		18	11	3.1	3.1	734	16h orage pluie
Tizi Ouzou	222	58.4	-1.6	11.5	-3.5	E 1	brouill^d		23	11	2.0	4.0	666	16-17h orage pluie
Bordj Bou Arreridj		58.9	-1.3	9.0	-0.5	NNE 1	Beau		21	8	1.0	1.0	251	Pluie
Sétif		59.1	-1.7	9.0	+2.0	NW 1	Ennuag'		17	8	2.9	4.1	351	Pluie orageuse la nuit
Batna		60.7	-1.4	10.7	+3.3	calme	Beau		18	6	gttes	8.0		17-19h gouttes
Constantine														
Guelma		58.2	-0.3	12.5	-2.7	calme	couvert		23	11	0.2	0.2	506	21h pluie orageuse
Tébessa		59.4	-2.5	11.4	+3.2	calme	nuag'		21	10		5.0	190	
El Aricha														
Aïn Sefra		57.0	-6.0	9.8	+1.6	NE 1	nuag'		23	5			119	
Mecheria		61.2	-3.2	10.0	"	calme	Ennuag'		20	7	1.0	2.0	258	Pluie la nuit
Géryville		58.6	-3.5	6.4	+0.4	SSE 2	couvert		19	4		0.2	243	
Aflou		58.8	-3.9	4.5	0.0	SW 1	clair		16	4		3.5		
Djelfa	1160	61.0	"	7.4	+4.3	calme	Beau		19	6		4.0	230	
Bou Saâda		58.9	-3.4	15.0	+1.2	E 2	d		21	12		3.5	199	
M'sila	486													
Barika	464	59.6	-4.9	14.4	+1.9	SE 2	clair		24	11		1.3	124	
Colomb Béchar		56.0	-3.4	15.0	+4.0	SW 2	couvert		24	11			93	
Laghouat		60.3	-3.3	11.2	+0.7	WSW 1	Beau		23	10			111	
Biskra	125	58.1	-2.8	18.5	+4.5	E 3	couvert		25	18			40	
Touggourt		59.0	-3.3	19.6	+4.2	SW 6	nuag'		29	15			36	
El Oued													41	
Tozeur	50	61.0	+0.5	15.0	+2.5	calme	Beau		28	9			17	
Ghardaïa		60.2	-2.6	18.3	+2.1	SSE 1	d		27	13			9	
Ouargla		60.5	-2.5	16.1	+5.2	SW 2	clair		28	11			2	
El Goléa		59.5	-4.1	14.8	+4.0	SSE 1	d		28	13				
Beni Abbès		55.8	-2.1	17.0	+1.9	NNE 1	couvert		28	16			63	10-16h vent de sable
Timimoun		59.4	-2.5	14.6	+2.3	SW 3	d		29	12			34	
Adrar		"		15.5	+1.5	NW 1	d		32	14			39	
In Salah		60.3	-1.7	14.5	-4.2	NNE 2	Ennuag'		32	12			5	
Fort Flatters														
Fort Polignac		"	"	17.8	+2.0	NE 1	clair		27	10				
Djanet													1	
Tamanrasset		"	"	14.0	-1.0	E 1	clair		28	10			5	
Rabat		57.1	-2.6	12.0	-3.0	SSE 1	nuag'		"	"				

Situation générale et situation en Algérie Les hautes pressions du Nord de l'Europe (Iles Féroë 772mm) se sont étendues vers l'Est du continent (Varsovie 769mm). Les dépressions se tiennent à l'Ouest du Portugal (Lisbonne 752mm), sur la Méditerranée occidentale (Perpignan 752mm) et sur l'Ouest de l'Algérie et du Sahara (Béni-Abbès 756mm).

En Algérie, ce matin, le ciel est couvert à l'Ouest, nuageux ou très-nuageux à l'Est. Les vents sont variables du secteur Sud au secteur Ouest. Des pluies orageuses sont tombées hier soir et cette nuit sur les Hauts-Plateaux et sur la moitié Est du littoral.

La mer est houleuse dans le Nord du bassin, belle ou peu agitée ailleurs.

Probabilité jusqu'à Midi : Baisse barométrique : Bassin méditerranéen - Nord Afrique - En Algérie, temps très nuageux ou couvert - Averses et orages épars - Vents des secteurs Sud à Ouest de force variable - Température normale -

	ORAN	ALGER	CONSTANTINE
Littoral et Tell	Très nuageux ou couvert. Averses orageuses - Vents variables (secteurs Sud à Ouest)	Très nuageux ou couvert. Averses orageuses. Vents variables (secteurs Sud à Ouest)	Très nuageux ou couvert. Averses orageuses - Vents variables (secteurs Sud à Ouest)
Hauts Plateaux	Très nuageux ou couvert - Averses orageuses (Vents variables (secteurs Sud à Ouest)	Très nuageux ou couvert. Averses orageuses. Vents variables (secteurs Sud à Ouest)	Très nuageux ou couvert - Averses orageuses. Vents variables (secteurs Sud à Ouest)
Sahara	Très nuageux ou couvert. Averses orageuses - Vents variables (secteurs Sud à Ouest)	Très nuageux. Vents du secteur Sud faibles ou modérés	Beau à nuageux. Vents du secteur Sud faibles

AVIS AUX PORTS	Golfe du Lion, Baléares	Vents variables vers secteur Ouest modérés ou assez forts
	Oran, Alger	Vents variables (secteurs Sud à Ouest)
	Bizerte	Vents du secteur Sud faibles ou modérés
VENTS EN ALTITUDE	Ouest: Algérie, Sahara	Sud-ouest à Ouest 10 à 12m
	Est: Algérie	Sud à Sud-ouest 8 à 10m
	Est: Sahara	secteur Sud 8 à 10m

Avis aux Agriculteurs

Températures extrêmes: Stations	Max	Min
Paris	7	-1
Nice	11	5
Biarritz		
Strasbourg		

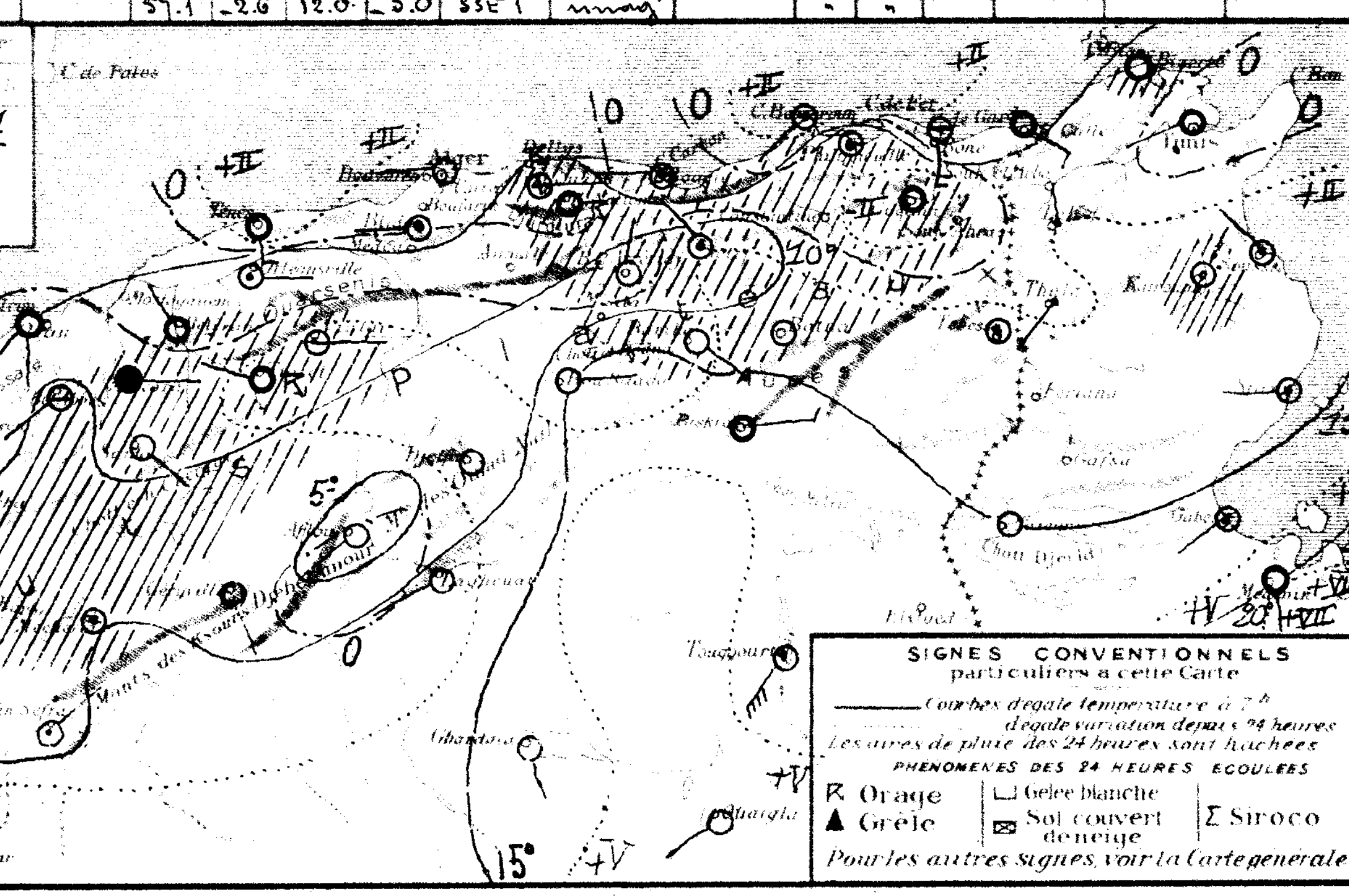

ALGER Université du 22 Mars au 23 Mars

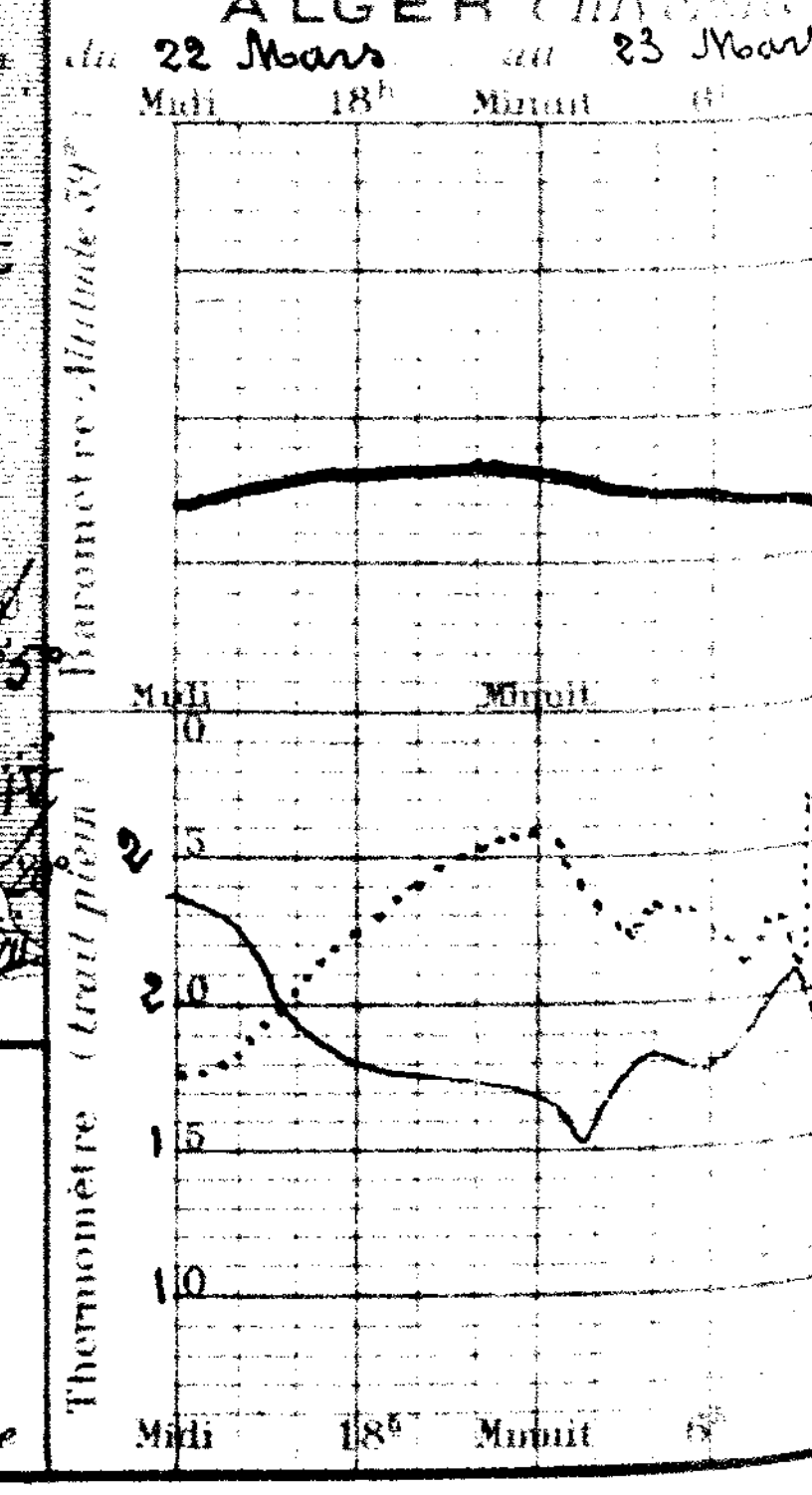

Année 51e N° 83

BULLETIN MÉTÉOROLOGIQUE DE L'ALGÉRIE

Mercredi 24 Mars 1926 — 7h. Matin

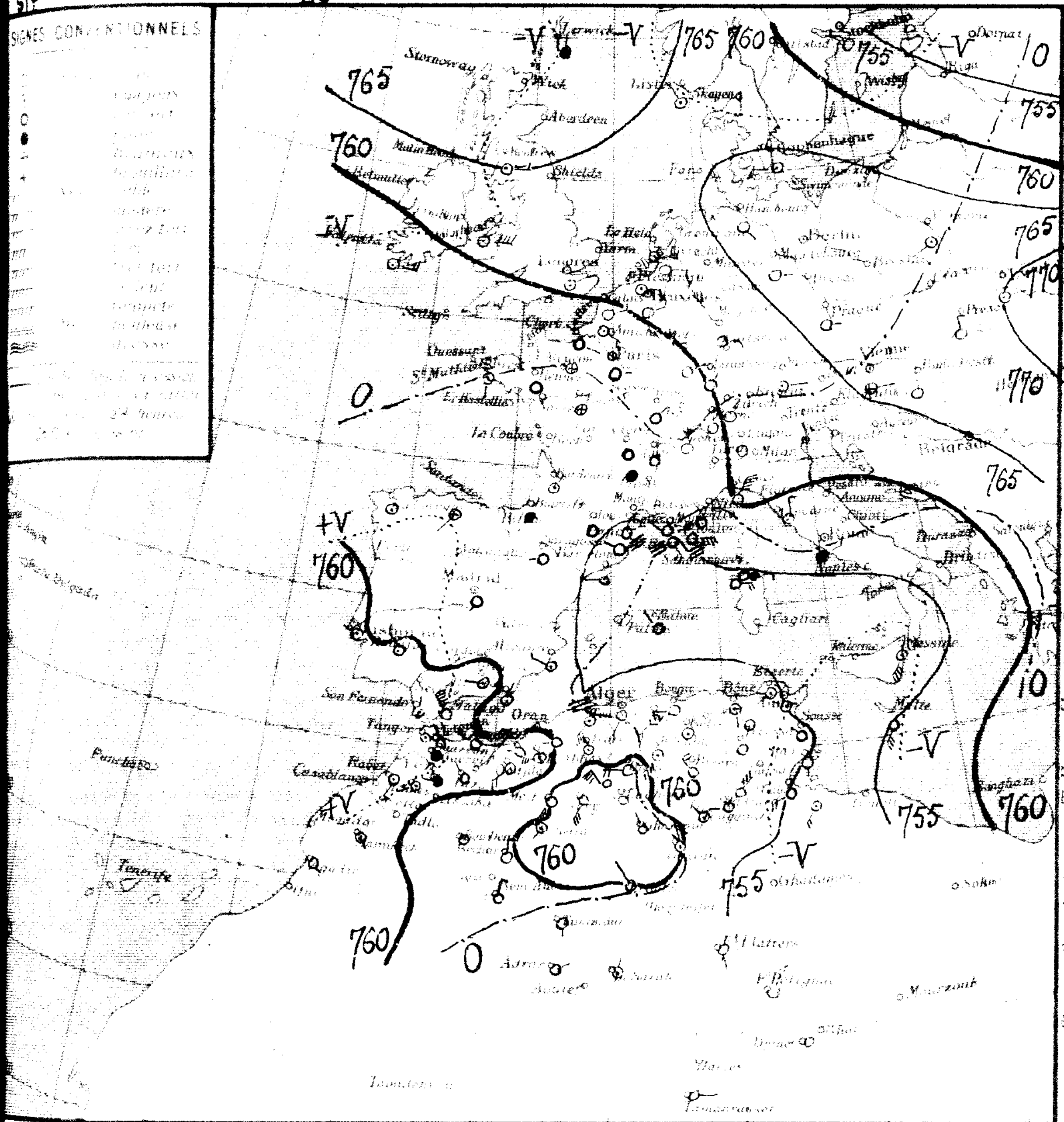

Stations	Altitude en mètres	Pression à 0° et au niveau de la mer: Observation	Pression: diff. en 24h	Température de l'air: Observation	Température: diff. en 24h	Vent Direction et force de 0 à 9	Etat du Ciel	Etat de la Mer	Dans les 24 heures, températures extrêmes: max	min	Pluie en millim.	Pluie du 20 au 24 Mars	Pluie du 1er Septembre au 20 Mars	Phénomènes
Littoral														
Nemours	4													
Beni Saf	3	62.0	+4.0	16.0	+1.0	W 4	Beau	Grosse	22	12	2.0	2.0	188	13h pluie
Oran	53													
Mostaganem	26													
Ténès	59													
Blida	267	56.5	-0.4	13.8	-2.6	SW 6	Ennuag'	Houleuse	21	13	3.0	14.0		12-15h pluie
Bouzaréa	344	57.9	+0.1	14.4	-0.8	W 3	d		22	13	11.0	35.8	375	Pluie hier et la nuit
Alger	59	56.1	-3.2	12.3	-3.6	SW 3	Beau		17	11	10.4	13.2	546	14h15 orage au Sud; 9h10-20h pluie
Maison Carrée	48	56.6	+0.1	14.4	-3.2	SSW 2	clair	Belle	20	13	9.7	10.8	482	Pluie hier; 13h45-15h30 orage
Bougie	9	57.0	-0.2	15.4	-2.0	W 2	Beau		20	10	21.0	21.3	465	Pluie hier; 15h orage
Philippeville	47	57.0	+0.8	17.0	+1.0	NW 2	d	Belle	24	14	11.9	12.9	850	Pluie hier et la nuit
Cap de Garde	107	58.0	+1.5	15.1	-0.5	SW 4	Ennuag'	Belle	24	12	5.0	6.0		Pluie la nuit
La Calle	10	57.4	+1.9	15.2	-1.8	S 2	brume	Belle	27	12	Gttes		452	siroco, gouttes hier
Bizerte	6	58.4	+0.8	16.5	0.0	SE 1	Beau	Belle	25	13			610	
Tunis	30													
Sfax	6	54.3	-5.1	14.8	+2.0	NNW 4	nuag'		24	12	Gttes	0.4	390	gouttes hier
Tell et Hautes Plaines														
Oudjda	580	52.2	-4.0	17.6	+2.8	S 1	Beau	Agitée	25	17		0.5	146	
Tlemcen	806	61.0	+4.2	10.0	+3.0	SW 4	nuag'		21	8	0.7	1.2	230	Pluie
Sidi Bel Abbès	470	61.0	+4.4	8.6	-4.5	SW 6	clair		17	8		5.0		
Saïda	866	60.0	+2.5	10.6	+1.6	W 5	nuag'		16	9	Gttes	0.7	192	gouttes hier
Mascara	590			6.8	-4.0	SW 1	Ennuag'		21	7	2.8	11.8	144	Pluie hier
Relizane	70	60.2	+2.2	0.4	-2.0	NW 1	couvert		17	9	3.5		210	
Orléansville	112	59.1	"	13.3	+2.1	SW 4	Ennuag'		16	11	0.7	1.3	93	Pluie
Tiaret	1082	58.5	+0.4	11.1	+0.7	SW 1	pluie		16	10	5.0	10.0	244	Pluie hier et la nuit
Vialar	960	58.6	+0.4	7.7	-3.3	NW 2	Ennuag'		19	7	11.2	21.9		14h30-17h pluie
Médéa	920	58.5	+1.9	7.0	-3.0	NW 4	brume		19	6	10.2	14.8	256	13h orage, pluie, grêle
Aumale	90?													
Fort National	94?	56.3	-1.0	9.1	-3.8	SW 4	nuag'		15	7	6.4	9.5	734	5h orage, pluie
Tizi Ouzou	222	56.5	-1.9	12.0	+0.5	E 1	Ennuag'		20	10	15.4	19.4	666	17-18h et la nuit pluie; 15-15h30 orage
Bordj Bou Arreridj	91?	55.9	-3.0	7.4	-1.6	calme	clair		12	6		1.0	251	
Sétif	1078	57.1	-2.0	8.4	-0.6	NNE 2	nuag'		20	6	0.3	4.4	351	Pluie la nuit
Batna	1044	58.2	-2.5	8.5	-2.2	calme	d		23	7	1.0	4.0		20h pluie
Constantine	660	58.2	+0.3	10.5	-5.5	SW 1	clair		21	10	0.9	6.0		Pluie la nuit (Pluie du 22 (5mm1))
Guelma	2??	56.3	-2.5	13.3	+1.0	calme	beau		24	9		0.2	506	
Tébessa	860	57.5	-1.9	11.2	-0.2	calme	d		23	8		5.0	190	
Steppe et Atlas Saharien														
El Aricha	12??													
Aïn Sefra	1075	60.4	+3.4	9.0	-0.8	SW 4	nuag'		23	5			119	
Mecheria	1160	63.1	+1.3	6.8	-3.2	SSW 8	couvert		19	6	3.4	3.4	258	Pluie la nuit
Géryville	1320	61.1	+2.5	5.7	-0.7	SSW 5	d		19	5	3.0	3.7	243	Pluie la nuit, 17-18h orage
Aflou	1426	62.5	+3.7	5.0	+0.5	NW 6	clair		17	5	4.0	7.5		Pluie la nuit
Djelfa	1160	61.0	0.0	7.4	0.0	W 4	clair		21	7	2.0	6.0	230	Pluie la nuit
Bou Saada	550	59.4	+0.5	15.2	-1.2	NW 6	nuag'		24	12			199	18h vent de sable
M'Sila	480													
Barika	464	57.9	-1.7	13.5	-0.9	NW 2	clair		25	10		1.3	124	
Sahara														
Colomb Béchar	769	59.9	+3.9	11.6	-3.4	N 3	clair		27	11			93	13-22h vent de sable
Laghouat	751	60.2	+0.5	11.6	+0.4	NNW 2	d		25	11			11	
Biskra	125	56.4	-1.7	17.3	-1.2	NW 4	Beau		27	16			0	
Touggourt	69	58.4	-0.6	16.0	-0.6	NW 3	nuag'		23	15			"	8-9h tempête de sable
El Oued	70	"	"	16.2	+0.8	N 2	couvert		31	14			4	
Tozeur	50	58.0	-3.0	16.0	+1.0	NE 5	clair		29	7			17	
Ghardaïa	52?	61.9	+1.7	15.4	-2.9	NNW 2	d		29	12			9	
Ouargla	157	59.5	-1.0	17.3	+1.2	NNW 2	Ennuag'		32	17			2	7h siroco, vent de sable
El Goléa	394	59.7	+0.2	12.3	-2.5	NW 1	couvert		30	11				?h vent de sable violent hier
Beni Abbès	49?	56.6	+0.8	15.0	-2.0	N 3	clair		29	13			63	10-11h vent de sable
Timimoun	284	58.0	-0.8	15.9	+1.3	S 1	couvert		30	13			34	
Adrar				14.1	-1.4	ENE 1	clair		34	12			39	
In Salah		59.1	-1.2	15.5	+1.0	NNE 1	Ennuag'		34	11			5	
Ft Flatters														
Ft Polignac		"	"	20.0	+2.2	NE 1	nuag'		33	13				
Djanet		"	"	16.8	"	pluie	clair		28	12			1	
Tamanrasset		"	"	17.2	+3.2	E 1	d		29	11			5	
Rabat		62.8	+5.7	11.0	-1.0	SSW 3	Ennuag'		"	"				

Situation générale et situation en Algérie — La dépression du bassin méditerranéen (Mahon 753mm) s'est creusée en s'étendant à la Tunisie (Sfax 753mm). D'autres dépressions se sont encore creusées à l'Ouest des Iles Britanniques (Valentia 757mm) et au Nord-Est de l'Europe (Vardo 733mm). La pression est, par contre, élevée de l'océan glacial (Iles Jan-Mayen 769mm) au centre et au Sud-Est du continent (Drovv 770mm) ainsi qu'à l'Ouest du Maroc (Ténérife 766mm).

En Algérie, ce matin, le ciel est très nuageux ou couvert à l'Ouest où les vents soufflent par rafales de Sud à Ouest, beau ou nuageux à l'Est par vents du secteur Sud faibles. Les pluies orageuses sont tombées hier et cette nuit sur presque tout le Nord du réseau.

La mer est houleuse ou grosse de Nemours à Cap Carbon et sur le Nord du bassin, belle ou agitée ailleurs.

Probabilité valable pour le lendemain — jusqu'à Midi: Hausse barométrique: Nord Afrique, Ouest et Centre bassin méditerranéen. Baisse: Ouest Maroc, Est bassin. En Algérie, à l'Ouest: temps nuageux s'éclaircissant après quelques averses. Vents du secteur Ouest s'affaiblissant. Température stationnaire. A l'Est: temps très nuageux. Averses. Vents du secteur Ouest forts ou assez forts. Température en baisse.

	ORAN	ALGER	CONSTANTINE
Littoral et Tell	Nuageux s'éclaircissant. Quelques averses. Vents du secteur Ouest assez forts à modérés	Nuageux. Quelques averses puis éclaircie. Vents du secteur Ouest forts à assez forts	Très nuageux. Averses. Vents du secteur Ouest forts ou assez forts
Hauts Plateaux	Nuageux s'éclaircissant. Quelques averses. Vents du secteur Ouest assez forts à modérés	Nuageux. Quelques averses puis éclaircie. Vents du secteur Ouest forts à assez forts	Très nuageux. Averses. Vents du secteur Ouest forts ou assez forts
Sahara	Beau temps. Vents de Nord-Est faibles ou modérés	Beau temps. Vents de Nord-Est faibles ou modérés	Nuageux. Vents de Nord Ouest à [illegible] modérés ou assez fort

Avis aux ports
- Golfe du Lion, Baléares: Vents d'Ouest à Nord-ouest modérés à assez forts
- Oran: Vents du secteur Ouest assez forts à modérés
- Alger: Vents du secteur Ouest forts à assez forts
- Bizerte: Vents de Sud-ouest à Nord-ouest forts

Vents en altitude
- Ouest Algérie, Sahara: Ouest à Sud-ouest 10 à 12m
- Est Algérie, Sahara: Ouest à Nord-ouest 12 à 15m

Avis aux Agriculteurs

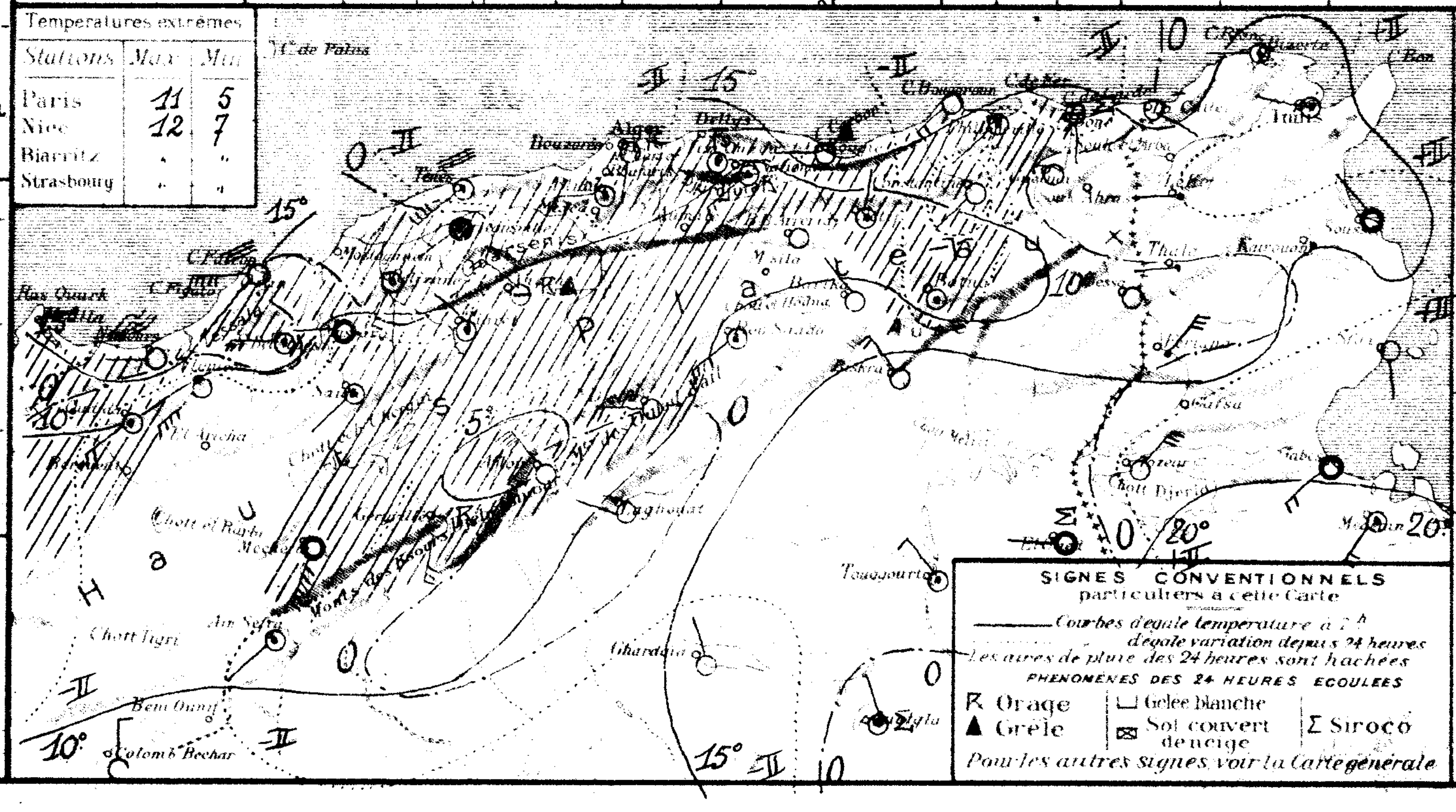

Températures extrêmes: Stations	Max	Min
Paris	11	5
Nice	12	7
Biarritz	"	"
Strasbourg	"	"

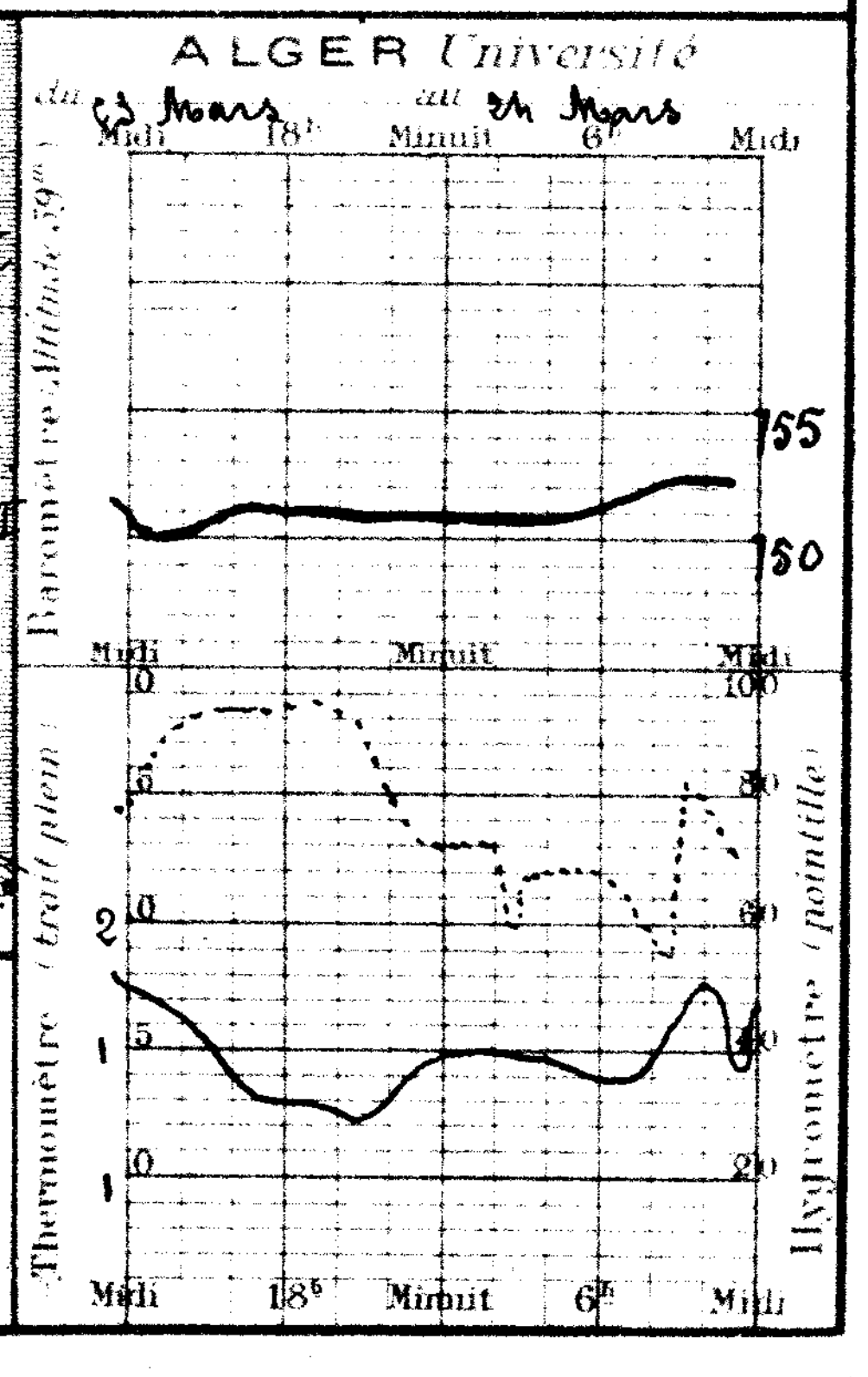

BULLETIN MÉTÉOROLOGIQUE DE L'ALGÉRIE

Année N° 84 — Jeudi 25 Mars 1926

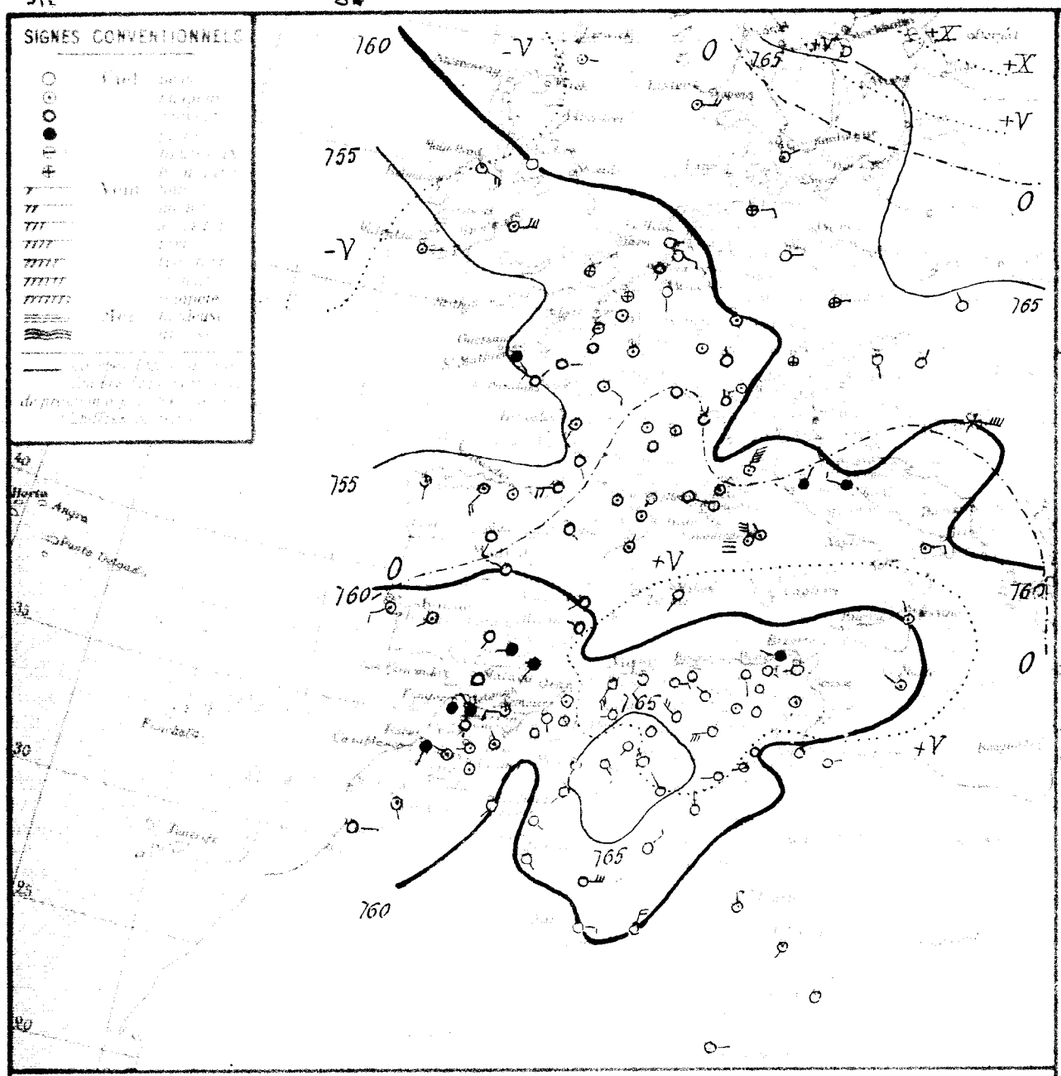

Situation générale. La dépression de la Méditerranée s'est en partie comblée (Marbon 758mm). Une autre s'avance de l'océan Atlantique vers l'Ouest de l'Europe (Bordeaux 755mm). La pression est plus élevée à l'Est du continent (Stockholm 765mm, Buda-Pesth 764mm) et dans le Sud algérien (Aflou 766mm).
En Algérie, ce matin, le ciel est beau, les vents soufflent en majorité du secteur Sud et sont faibles ou modérés. Des averses sont tombées hier et cette nuit sur le centre de l'Algérie et en divers points des Hauts-Plateaux.
La mer est houleuse aux Iles Sanguinaires, belle ou peu agitée ailleurs.

Probabilités. Jusqu'à Mardi: Baisse barométrique: Ouest Afrique du Nord. Ouest bassin méditerranéen — Hausse faible Est bassin. Est Afrique du Nord. En Algérie, temps nuageux à très nuageux à l'Ouest, beau à l'Est. Vents des secteurs Sud à Ouest faibles à assez forts à l'Ouest, faibles à modérés ailleurs. Température en hausse.

	ORAN	ALGER	CONSTANTINE
Littoral et Tell	Nuageux à très nuageux. Vents du secteur Sud au secteur Ouest assez forts	Nuageux. Vents de Sud à Sud-Ouest faibles à modérés	Beau temps. Vents du secteur Sud faibles
Hauts Plateaux	Nuageux à très nuageux. Vents du secteur Sud au secteur Ouest assez forts	Nuageux. Vents de Sud à Sud-Ouest faibles à modérés	Beau temps. Vents du secteur Sud faibles
Sahara	Nuageux. Vents d'Est à Sud modérés	Beau ou peu nuageux. Vents du secteur Est faibles ou modérés	Beau temps. Vents variables faibles

AVIS AUX PORTS
Golfe du Lion: Vents de Sud-Est faibles ou modérés
Baléares: Vents variables faibles
Oran: Vents du secteur Sud au secteur Ouest assez forts
Alger: Vents de Sud à Sud-Ouest faibles à modérés
Bône: Vents du secteur Sud faibles

VENTS EN ALTITUDE
Alger: Sud-Ouest 8 à 10m
Sahara: Est à Sud 8 à 10m

Avis aux Agriculteurs

Stations	Altitude	Observation de 7 heures du matin: Baromètre réduit à 0 (mm)	Température (°C)	Température de la mer	Vent (direction et force)	État du ciel	État de la mer	Durée du soleil (heures)	Durée possible du soleil (heures)	Pluie	Pluie 20 h. 25 Mars	Pluie 20 Mars	Phénomènes
		63.0	+1.0	16.5	-2.5	S 1	clair	agitée	22	7		2.0	188	
		61.4	+5.1	10.8	-2.4	SW 5	beau	agitée	16	11		14.0		
		63.4	+5.5	11.0	-3.4	W 2	d		17	10	7.8	13.6	375	Pluie hier
		61.4	+5.3	11.1	-1.8	W 4	d		15	10	3.5	16.7	546	9-13h pluie
		61.9	+5.3	13.2	-1.2	SW 3	beau	agitée	18	12	1.0	11.8	482	10-11h pluie
		62.1	+5.1	10.7	-2.7	SW 1	d		13	7	3.3	24.6	465	Pluie hier
		63.0	+6.0	15.0	-2.0	calme	clair	calme	23	10		12.9	850	
		62.1	+6.3	11.4	-1.7	SW 1	d	belle	20	10		6.0		
		62.9	+6.5	14.5	+1.3	S 2	clair	agitée	22	12			452	
		61.5	+5.1	15.0	-1.3	SE 1	d	belle	22	12			610	
		63.1	+8.8	13.0	-1.8	W 1	clair		21	10		0.4	390	
												0.5	146	
		63.5	+2.5	10.0	0.0	calme	clair		21	4	0.3	1.5	230	Pluie
		63.1	+2.1	10.6	+2.0	W 3	d		13	7		5.0		
		63.7	+3.7	6.0	-4.6	SW 1	d		16	3		0.7	192	
		"	"	6.4	-0.4	SE 1	d		21	4		11.8	144	
		65.5	+5.3	7.8	-1.6	calme	d		15	6		10.5	210	
		66.1	+6.0	10.8	-2.5	SW 6	beau		10	0		1.3	93	
		65.5	+5.0	6.2	-4.0	E 1	clair		18	6	1.0	11.0	244	giboulées hier
		64.2	+5.6	8.0	-3.8	W 1	d		13	3		21.0		
		64.5	+5.0	6.0	-3.0	SW 4	mag.		13	2		14.8	256	
		64.5	"	7.6	"	calme	clair		19	8				
		63.5	+7.2	7.0	-2.1	E 3	beau		15	5	4.2	13.7	734	Pluie hier
		63.0	+6.5	8.8	-3.8	E 1	clair		19	5	6.0	25.4	666	14h30 - 16h30 pluie
		63.6	+7.7	2.5	-4.9	calme	d		17	3		1.0	251	
		63.9	+6.8	4.7	-3.7	NW 1	beau		16	1		4.4	351	
		65.6	+7.4	3.0	-5.5	calme	mag.		17	1		4.0		
		64.5	+5.7	7.0	-3.5	NW 3	clair		18	5		6.0		
		62.6	+6.3	12.0	-1.5	calme	d		20	5	5.0	5.2	306	13h pluie ; 12h orage
		63.3	+5.8	9.8	-1.4	calme	beau		19	4		5.0	190	
		64.0	+3.6	6.7	-2.3	SW 1	clair		18	3			119	
		67.8	+4.7	8.0	+1.2	calme	clair		16	4		5.4	258	
		65.2	+4.1	3.9	-1.8	SSE 3	d		13	-1		3.2	243	
		66.1	+3.6	1.5	-3.5	SW 1	d		12	0		7.5		
		65.0	+4.0	6.7	-0.7	calme	d		12	0		6.0	230	
		64.3	+4.9	11.4	-2.4	NW 4	beau		18	7			199	
		63.7	+5.8	10.0	-3.5	N 1	clair		19	5			124	
		61.8	+1.9	14.5	+2.9	SE 1	clair		21	7			93	
		65.6	+4.8	7.2	-4.4	NNW 1	clair		19	5			111	
		63.0	+6.6	14.0	-5.3	W 5	beau		24	12			40	
		64.3	+9.9	12.7	-6.3	W 2	clair		28	9			36	
		"	"	15.4	-2.8	W 1	brum.		28	12			41	
		60.0	+2.0	15.0	-4.0	calme	couvert		26	10			17	
		66.4	+4.5	13.2	-2.2	NNW 2	beau		26	10			9	
		61.5	+2.0	14.3	-3.0	N 2	clair		28	11			2	
		62.9	+3.8	15.3	+1.0	NE 3	d		26	10				
		60.7	+4.1	12.6	-2.4	SE 1	d		29	7			63	
		61.8	+3.2	14.2	-1.1	E 5	couvert		22	15			34	
		"	"	15.2	-0.9	E 3	clair		33	12			39	
		60.0	+0.9	19.5	+4.0	NNE 4	d		35	16			5	
		"	"	21.5	+3.5	N 3	mag.		34	17				
		"	"	19.9	-0.1	SW 1	d		35	15				
		"	"	19.3	+2.6	calme	clair		30	15			1	
		"	"	17.8	+0.6	E 2	d		27	14			5	
		63.9	+1.1	12.0	+1.0	SSW 2	tr. mag.		"	"				

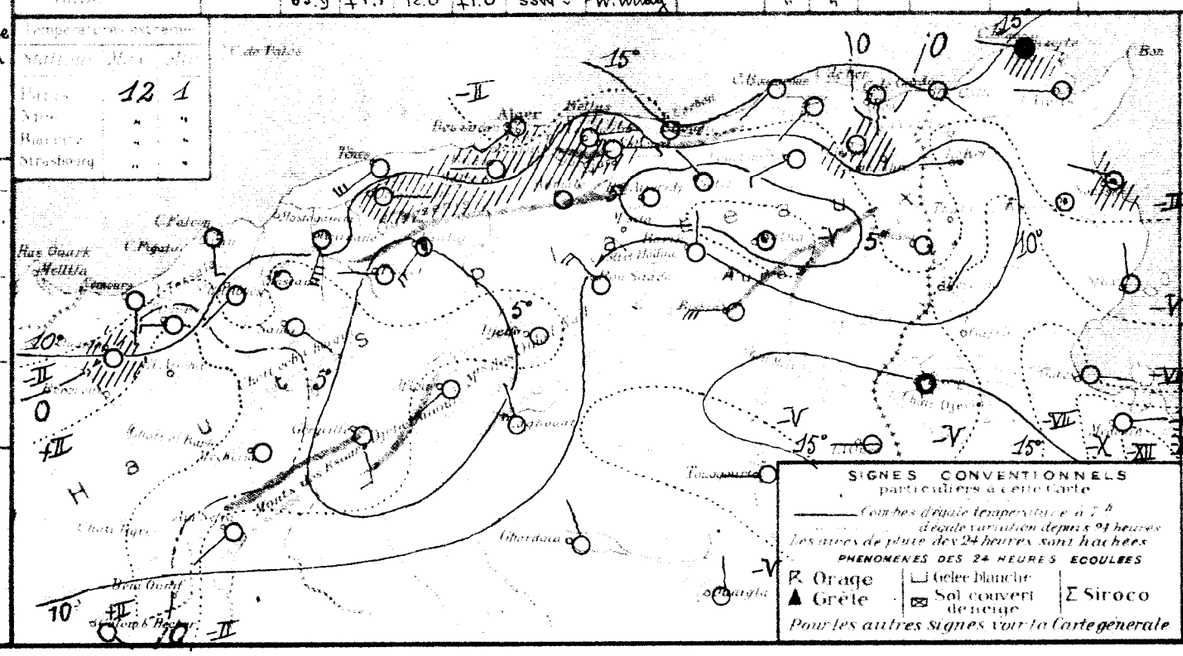

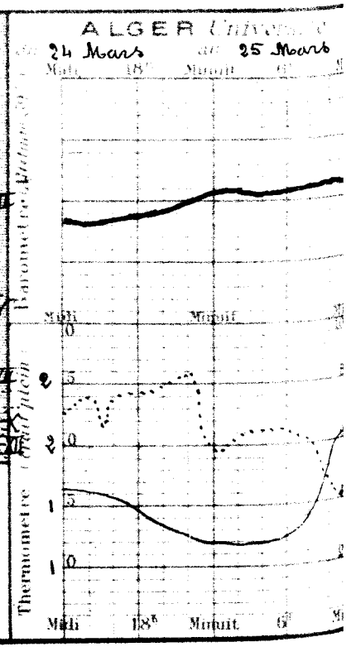

BULLETIN MÉTÉOROLOGIQUE DE L'ALGÉRIE

Vendredi 26 Mars 1926 — 7h. Matin

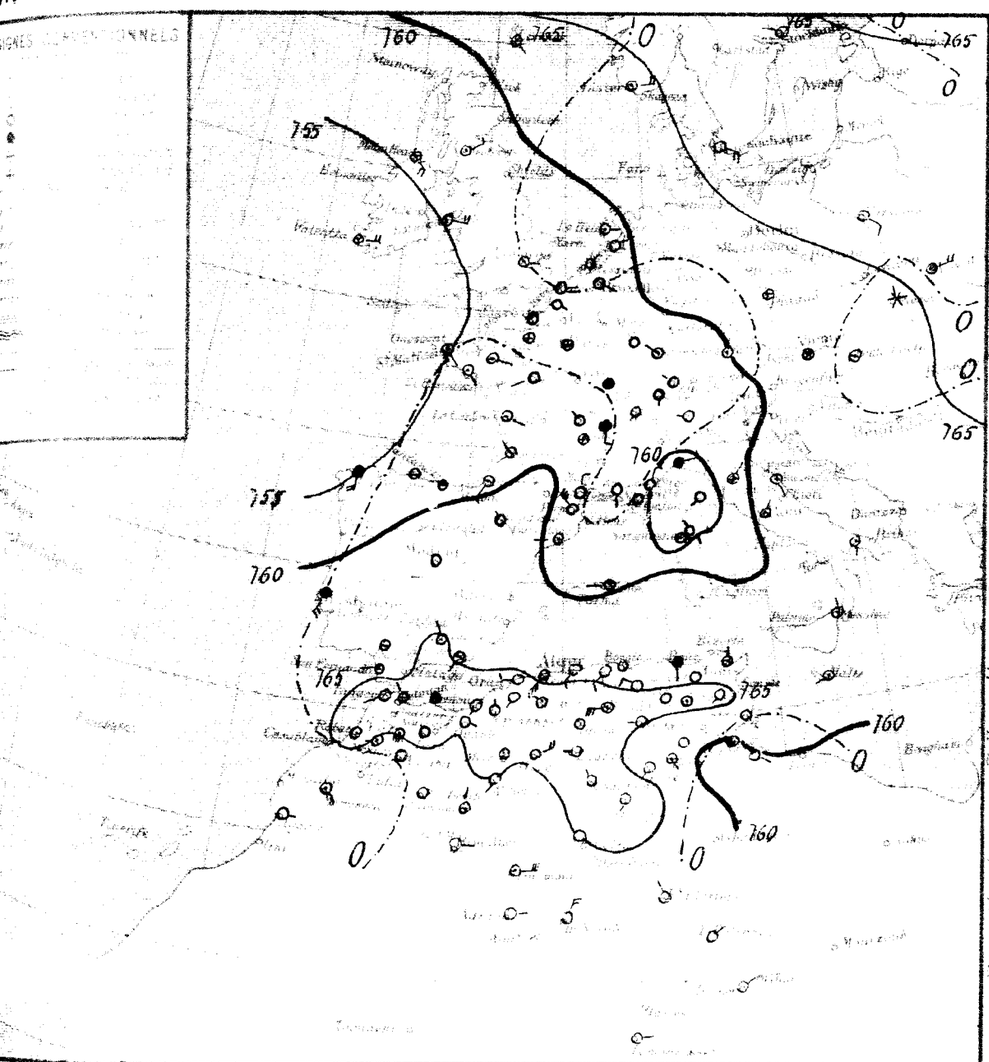

STATIONS	Altitude en mètres	Observation de 7 heures du matin: Pression à 0° et réduite au niveau de la mer — Observation	Diff. en 24h	Température de l'air — Observation	Diff. en 24h	Vent (Direction et force de 0 à 5)	État du Ciel	État de la Mer	Dans les 24 heures: Température extrêmes — Max	Min	Pluie en millimètres	Pluie 20 à 26 Mars matin	Pluie depuis le 20 Mars matin	PHÉNOMÈNES
Littoral														
Nemours	4	66.0	+3.0	14.8	+1.3	SW 1	clair	Agitée	22	9		2.0	188	
Bent Saf	4													
Oran	85													
Mostaganem	26	65.4	"	15.8	"	W 3	clair	Agitée	21	12				
Tenes	58	65.0	+1.6	15.0	+2.2	SW 6	couvert	belle	19	11		14.0		
Blida	267	65.0	+1.6	14.0	+3.0	W 2	beau		23	11		43.6	575	
Boufarik	144	65.6	+2.2	14.6	+0.5	WNW 5	clair		17	11		16.7	546	
Alger	50	64.0	+2.1	14.0	+0.2	SW 3	clair	Agitée	22	13		11.8	482	
Maison Carrée	40	64.1	+2.0	14.0	+3.3	SW 2	beau		22	10	0.2	24.8	465	Pluie la nuit
Bougie	3	64.0	+1.0	17.0	+2.0	calme	clair	calme	22	12		12.9	850	
Philippeville	42	63.3	+1.2	11.7	+0.3	calme	beau	belle	20	9		6.0		
Cap de Garde	161	65.6	+0.7	13.3	-1.2	S 2	couvert	belle	27	11			452	
Bône	11	62.0	+0.5	13.0	-2.0	SE 1	couvert	belle	20	11			610	
Bizerte	3													
Tunis	4	63.2	+0.1	13.5	+0.5	N 1	couvert		22	10		0.4	390	
Sfax	5	62.4	"	15.2	"	SE 2	clair	calme	19	11		0.5	146	
Hauts Plateaux														
Tlemcen	810	65.9	+2.4	10.0	-0.0	ESE 1	clair		21	5		1.5	230	
Sidi Bel Abbès	500	65.0	+2.0	9.0	-1.6	NW 1	d		17	7		5.0		
Saïda	750	66.3	+2.2	10.0	+1.0	N 1	d		20	6		0.7	192	
Géryville	1060	"	"	7.8	+0.8	SE 2	d		20	6		11.8	144	
Mascara	500	66.7	+1.8	9.0	+1.2	SW 1	d		20	8		10.5	210	
Relizane	70	67.1	+2.0	12.8	+2.0	SW 3	couvert		23	10		1.3	93	
Orléansville	112	65.7	+2.8	9.0	+2.3	W 1	nuageux		21	9		11.0	244	
Tiaret	1050	62.6	+1.4	6.4	+2.3	WNW 1	d		16	5		21.9		
Médéa	1000	67.0	+3.1	8.0	+3.0	SW 4	couvert		17	4		14.8	256	
Médéa	1000													
Aumale	1005	67.0	+2.5	9.5	+1.9	W 4	beau		16	9				
Fort National	945	64.7	+1.2	7.9	+0.9	SW 5	d		15	2		13.7	734	
Tizi Ouzou	222	64.6	+1.6	11.8	+2.0	E 1	clair		20	8		25.4	666	
Bordj Bou Arreridj	917	64.2	+0.6	8.8	+6.3	N 1	d		19	1		1.0	251	
Setif	1079	64.6	+0.1	7.5	+2.8	NNW 3	beau		16	5		4.4	351	
Batna	1044	66.0	+0.4	8.6	+5.6	calme	d		18	2	Gttes	4.0		5-6h gouttes
Constantine	600											6.0		
Guelma	276	63.7	+1.1	10.1	-1.0	calme	beau		20	5		5.8	506	
Tebessa	960	64.8	+1.5	11.3	+2.0	calme	nuageux		20	4		5.0	190	
Sahara Nord														
El Aricha	1251													
Aïn Sefra	1073	65.0	+1.0	9.0	+2.3	SW 1	beau		20	4			119	
Mecheria	1107	65.9	+1.1	7.8	-0.2	calme	nuageux		19	5		5.4	253	
Géryville	1060	65.8	+0.6	7.1	+3.2	ENE 4	beau		19	5	Gttes	3.2	245	20h éclairs lointains et gouttes
Aflou	1420	66.8	+0.8	4.0	+2.5	NE 1	clair		15	2		7.5		
Biskra	100	66.8	+1.6	8.0	-1.6	calme	d		20	3		6.0	250	
Bou Saada	590	66.8	+2.5	12.0	+0.6	W 5	nuageux		19	10			199	
Msila	400													
Barika	484	66.7	+3.0	12.0	+2.0	W 5	clair		20	9		1.3	124	
Sahara														
Colomb Béchar	760	63.8	+2.0	9.0	-5.5	N 2	couvert		23	9			93	
Laghouat	751	66.0	+0.4	9.1	+1.9	W 1	beau		21	7	Gttes		111	19h gouttes ; 16h bourrasque
Biskra	100	64.8	+1.8	16.0	+2.0	W 1	d		23	12			30	
Touggourt	60	65.1	+0.8	17.2	+3.1	SW 1	clair		25	9			56	
El Oued	70	.	"	15.8	-0.2	SE 1	nuageux		25	10			31	
Tuggurt	70	65.0	+3.0	11.0	-3.0	calme	beau		24	8			17	
Ghardaïa	526	65.2	-0.6	16.2	+3.0	NNW 1	d		26	11			9	
Ouargla	157	65.7	+1.3	18.2	-1.1	SSW 1	clair		26	11			2	
El Goléa	394	65.1	+2.2	19.2	-0.5	SE 1	d		24	11				
Beni Abbès	402	62.5	+1.9	9.0	-3.6	E 2	d		28	9			63	
Timimoun	244	62.2	+1.0	11.0	-2.0	E 5	couvert		20	18			34	
Adrar		"	"	10.0	-2.5	E 1	clair		25	9			30	
In Salah		61.4	+1.4	19.5	-1.0	NNE 4	d		34	16			5	
El Flaïtas		"	"	16.2	-2.2	NNW 2	d		35	16				
In Fokrine		"	"	17.7	-2.2	NE 1	d		35	15				
Djanet		"	"	22.3	+3.0	NE 2	d		21	10			1	
Tamanrasset		"	"	16.7	-1.1	E 1	d		30	11			5	
Rabat		65.2	+1.3	9.0	-3.0	calme	nuageux		"	"				

Temperatures extremes

Stations	Max	Min
Paris	16	4
Nice	15	6
Biarritz	"	"
Strasbourg	"	"

Mer et Côtes Algériennes

Situation générale et situation en Algérie. Le baromètre a baissé au Nord-Est et à l'Ouest de l'Europe où se tiennent des dépressions (Vardo 749mm - Valentia 751mm). La pression est élevée au Nord et au centre du continent (Arral 767mm) ainsi qu'en Afrique du Nord (765 - 766mm).

Les vents soufflent de Sud à Sud-Ouest et sont faibles ou modérés.

En Algérie, ce matin, le ciel est beau ou nuageux.

La mer est houleuse à Cap Falcon, belle ou peu agitée ailleurs.

Probabilités valables pour le lendemain. Jusqu'à Midi : Baisse barométrique : Manche - Algérie - Est Méditerranée — Hausse : Tunisie - Est Méditerranée — En Algérie, à l'Ouest, temps nuageux à très nuageux ; à l'Est, beau temps - Vents du secteur Sud faibles ou modérés. Température en hausse.

	ORAN	ALGER	CONSTANTINE
Littoral et Tell	Nuageux à très nuageux Vents du secteur Sud faibles ou modérés	Beau ou peu nuageux Vents du secteur Sud faibles	Beau temps Vents du secteur Sud faibles
Hauts Plateaux	Nuageux à très nuageux Vents du secteur Sud faibles ou modérés	Beau ou peu nuageux Vents du secteur Sud faibles	Beau temps Vents du secteur Sud faibles
Sahara	Nuageux à très nuageux Vents de l'Est à Sud modérés à assez forts	Beau ou peu nuageux Vents du secteur Est modérés	Beau temps Vents du secteur Est faibles

AVIS AUX PORTS: Golfe du Lion } Vents variables faibles
Baléares
Oran } Vents du secteur Sud faibles ou modérés
Alger } Vents du secteur Sud faibles
Bizerte

VENTS EN ALTITUDE: Ouest Algérie Secteur Sud 6 à 8m
Sahara Est à Sud 6 à 8m
Est Algérie Sud-Ouest à Sud 6 à 8m
" Sahara Secteur Est 6 à 8m

Avis aux Agriculteurs

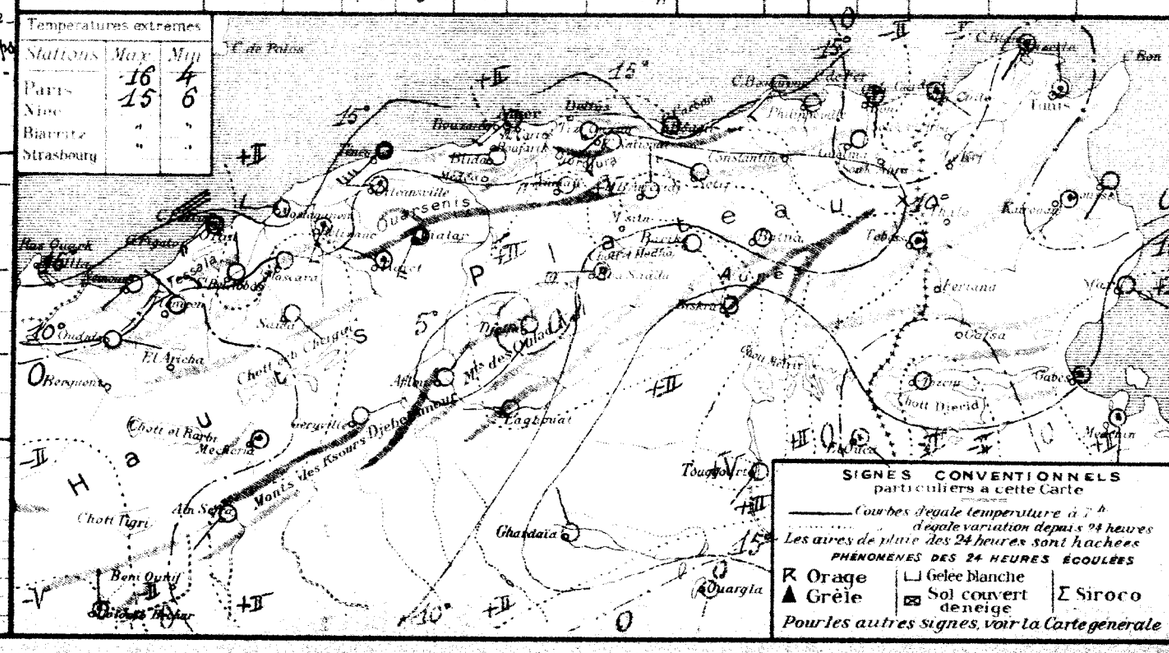

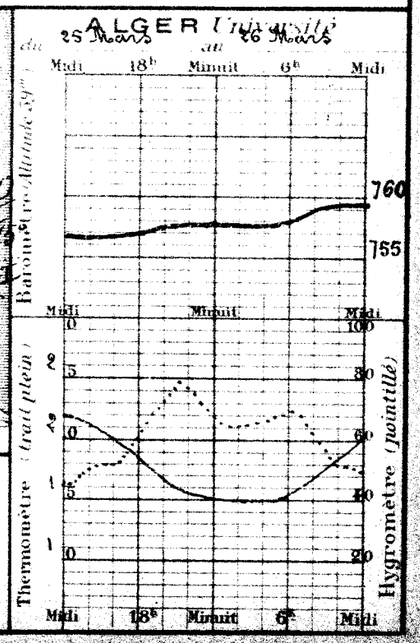

51e Année N° 86

BULLETIN MÉTÉOROLOGIQUE DE L'ALGÉRIE

Samedi 27 Mars 1926 — 7h. Matin

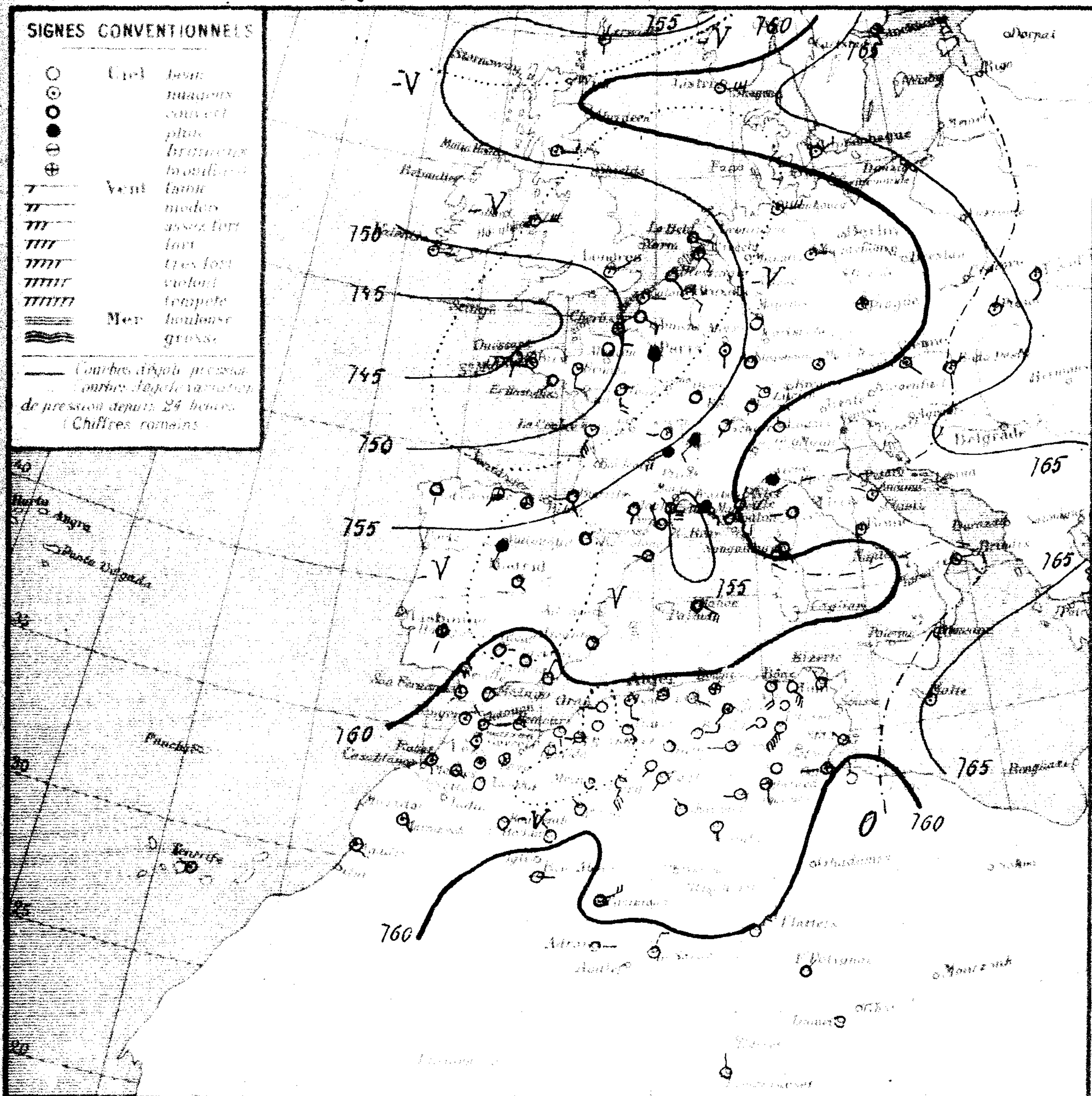

OBSERVATION DE 7 HEURES DU MATIN

Région	Stations	Altitude en mètres	Pression à 0° et au niveau de la mer: observation	Pression: diff. en 24 h	Température de l'air: observation	Température: diff. en 24 h	Vent: direction et force (de 0 à 9)	Etat du Ciel	Etat de la Mer	Dans les 24 heures: températures extrêmes max	min	Pluie en millim.	Pluie du 20 au 27 Mars (millim.)	Pluie du 1er Septbre au 20 Mars (millim.)	Phénomènes
Littoral	Nemours	4	61.0	-5.0	10.0	-1.8	S 1	Beau	Belle	22	7		2.0	188	
	Beni Saf	3													
	Oran	53													
	Mostaganem	26	60.6	-4.8	17.0	+1.2	W 2	clair	p. agitée	21	11				
	Ténès	59	60.5	-2.5	14.2	+1.2	S 3	nuag'	Belle	18	11		14.0		
	Blida	267	61.0	-4.0	14.0	0.0	calme	d		21	13		43.6	575	
	Bouzaréa	344	59.9	-3.7	14.4	+2.8	W 2	d		16	11		16.7	546	
	Alger	50	60.4	-3.6	14.1	+0.1	calme	brum'	Belle	20	13		11.8	482	
	Maison Carrée	40	60.6	-3.5	12.3	-1.7	calme	t. nuag'		21	9		24.8	465	
	Bougie	6	59.8	-4.2	15.0	-2.0	calme	brouill^d	Calme	23	12		12.9	850	
	Philippeville	47	60.1	-3.2	14.9	+3.2	NE 1	t. nuag'	Belle	20	11		6.0		
	Cap de Garde	161	61.4	-2.2	15.7	+0.4	S 4	couvert	Belle	22	10			452	
	La Calle	16	59.9	-2.1	17.0	+4.0	SE 5	clair	Calme	23	13			610	
	Bizerte	6													
	Tunis	36	62.7	-0.5	12.2	-1.3	NNW 1	clair		22	8		0.4	390	
	Sfax	8	62.9	+0.5	11.0	-4.2	NW 1	d	Agitée	18	11		0.5	146	
Tell et Hauts Plateaux	Oudjda	580	61.0	-4.9	13.0	+3.0	calme	clair		24	5		1.5	230	
	Tlemcen	800	61.7	-4.3	10.3	+1.3	NNW 1	Beau		17	10		5.0		
	Sidi Bel Abbès	470	61.7	-4.6	9.6	-0.4	W 1	brum'		20	5		0.7	192	
	Saïda	860	"	"	11.6	+4.4	SE 4	clair		21	9		11.8	144	
	Mascara	590	62.0	-4.7	9.6	+0.6	calme	d		20	8		10.5	210	
	Relizane	73	62.1	-5.0	10.7	-2.1	SSW 4	nuag'		22	9		1.3	93	
	Orléansville	112	61.2	-4.5	9.2	+0.2	NW 1	Beau		22	9		11.0	244	
	Tiaret	1020	62.0	-3.6	9.9	+3.5	SSE 1	d		18	9		21.9		
	Vialar	889	61.6	-6.0	10.0	+2.0	SW 4	t. nuag'		17	8		14.8	256	
	Médéa	9[illegible]													
	Aumale	865	62.7	-4.3	15.0	+5.5	N 4	t. nuag'		18	13				
	Fort National	942	59.2	-5.5	13.8	+5.9	ESE 2	nuag'		15	9		13.7	734	
	Tizi Ouzou	222											25.4	666	
	Bordj Bou Arréridj	9[illegible]	60.3	-3.9	13.5	+4.7	SW 3	nuag'		25	6		1.0	251	
	Sétif	1079	61.3	-3.3	11.9	+4.4	SW 2	nuag'		18	7		4.4	351	
	Batna	1044	62.3	-3.7	11.0	+2.4	WSW 1	clair		22	9		4.0		
	Constantine	6[illegible]											6.0		
	Guelma	268	62.2	-1.5	12.7	+2.6	calme	Beau		21	6		5.2	506	
	Tébessa	86[illegible]	61.9	-2.9	17.0	+5.2	SW 7	clair		22	6		5.0	190	
Steppes et Atlas Saharien	El Aricha	1270													
	Aïn Sefra	1075	60.2	-4.2	13.5	+4.5	NW 1	clair		23	5			119	
	Mécheria	1167	61.5	-7.4	13.0	+5.2	calme	d		21	5		5.4	258	
	Géryville	1320	61.2	-4.6	13.2	+6.1	SSW 5	Beau		19	6		3.2	243	
	Aflou	1426	63.4	-2.9	8.5	+4.5	SW 1	clair		18	5		7.5		
	Djelfa	1160	"	"	8.4	+3.4	calme	d		19	4		6.0	230	
	Bou Saada	550	63.3	-3.5	12.6	+0.6	E 3	Beau		21	8			199	
	M'sila	466													
	Barika	484	63.6	-3.1	10.5	-1.5	SW 1	Beau		18	4		1.3	124	
Sahara	Colomb Béchar	769	60.6	-3.2	17.0	+8.0	NW 1	clair		25	15			93	
	Laghouat	751	61.5	-4.5	7.6	-1.5	SW 2	Beau		14	6			111	
	Biskra	125	63.1	-1.7	16.0	0.0	W 2	clair		26	12			40	
	Touggourt	69	63.5	-1.6	15.8	-2.0	W 1	d		23	10			36	
	El Oued	70	"	"	17.8	+2.6	S 1	d		28	10			41	
	Tozeur	50	63.0	0.0	12.5	+1.5	calme	Beau		24	10			17	
	Ghardaïa	526	61.8	-4.0	13.6	-2.6	NNW 1	clair		29	9			9	
	Ouargla	157	64.7	-1.0	15.2	+2.0	S 1	d		28	13			2	
	El Goléa	397													
	Beni Abbès	497	59.4	-3.2	13.5	+4.5	E 1	clair		29	14			63	
	Timimoun	294	60.8	-2.0	14.1	+2.2	ENE 4	couvert		30	11			34	
	Adrar		"	"	17.3	+5.4	E 2	Beau		34	12			39	
	In Salah		59.2	-2.2	19.0	+0.5	NNE 3	Beau		35	18			5	
	Ft Flatters		"	"	18.5	+2.3	NE 5	clair		29	13				
	F. Polignac		"	"	20.7	+3.0	NE 1	couvert		30	9				
	Djanet		"	"	22.0	-0.3	calme	Beau		30	17			1	
	Tamanrasset		"	"	19.8	+3.1	N 2	clair		29	13			5	
	Rabat		61.8	-3.4	9.0	0.0	SSE 1	t. nuag'		"	"				

Situation générale et situation en Algérie Le baromètre a haussé à l'Est de l'Europe où la pression est élevée (Orel 767m/m); il a baissé presque partout ailleurs. Des dépressions se tiennent au Nord et à l'Ouest du continent (Lorient 745m/m), en Méditerranée occidentale (Cette 755m/m) et au Sahara (In-Salah 759m/m).
En Algérie, ce matin, le ciel est beau ou brumeux.
Les vents soufflent du secteur Sud et sont faibles ou modérés.
La mer est belle ou peu agitée

Probabilité valable pour la journée Jusqu'à Midi: Baisse barométrique: Bassin méditerranéen – Nord Afrique suivie de hausse par Sud Maroc – En Algérie, à l'Ouest: temps nuageux ou très nuageux devenant orageux. Vents de Sud à Ouest modérés à assez forts; à l'Est: temps beau ou brumeux – Vents du secteur Sud faibles ou modérés. Température supérieure à la normale (Siroco)

	ORAN	ALGER	CONSTANTINE
Littoral et Tell	Très nuageux puis orageux. Vents de Sud à Ouest modérés à assez forts	Nuageux à très nuageux puis orageux – Vents du secteur Sud faibles ou modérés	Brumeux à nuageux. Vents du secteur Sud faibles ou modérés
Hauts Plateaux	Très nuageux puis orageux. Vents de Sud à Ouest modérés à assez forts	Nuageux à très nuageux puis orageux – Vents du secteur Sud faibles ou modérés	Brumeux à nuageux. Vents du secteur Sud faibles ou modérés
Sahara	Nuageux au Nord. Vents d'Est à Sud faibles ou modérés	Beau temps. Vents du secteur Est faibles	Beau temps. Vents variables faibles

AVIS AUX PORTS
- Golfe du Lion, Baléares, Oran: Vents de Sud à Ouest modérés à assez forts
- Alger, Bizerte: Vents de Sud faibles ou modérés

VENTS EN ALTITUDE
- Ouest: Algérie: Sud-Ouest à Ouest 10 à 12m
- Ouest: Sahara: Sud-Ouest 8 à 10m
- Est: Algérie: Sud-Ouest 8 à 10m
- Est: Sahara: secteur Est 6 à 8m

Avis aux Agriculteurs

Températures extrêmes: Stations	Max	Min
Paris	13	6
Nice	"	"
Biarritz	"	"
Strasbourg	"	"

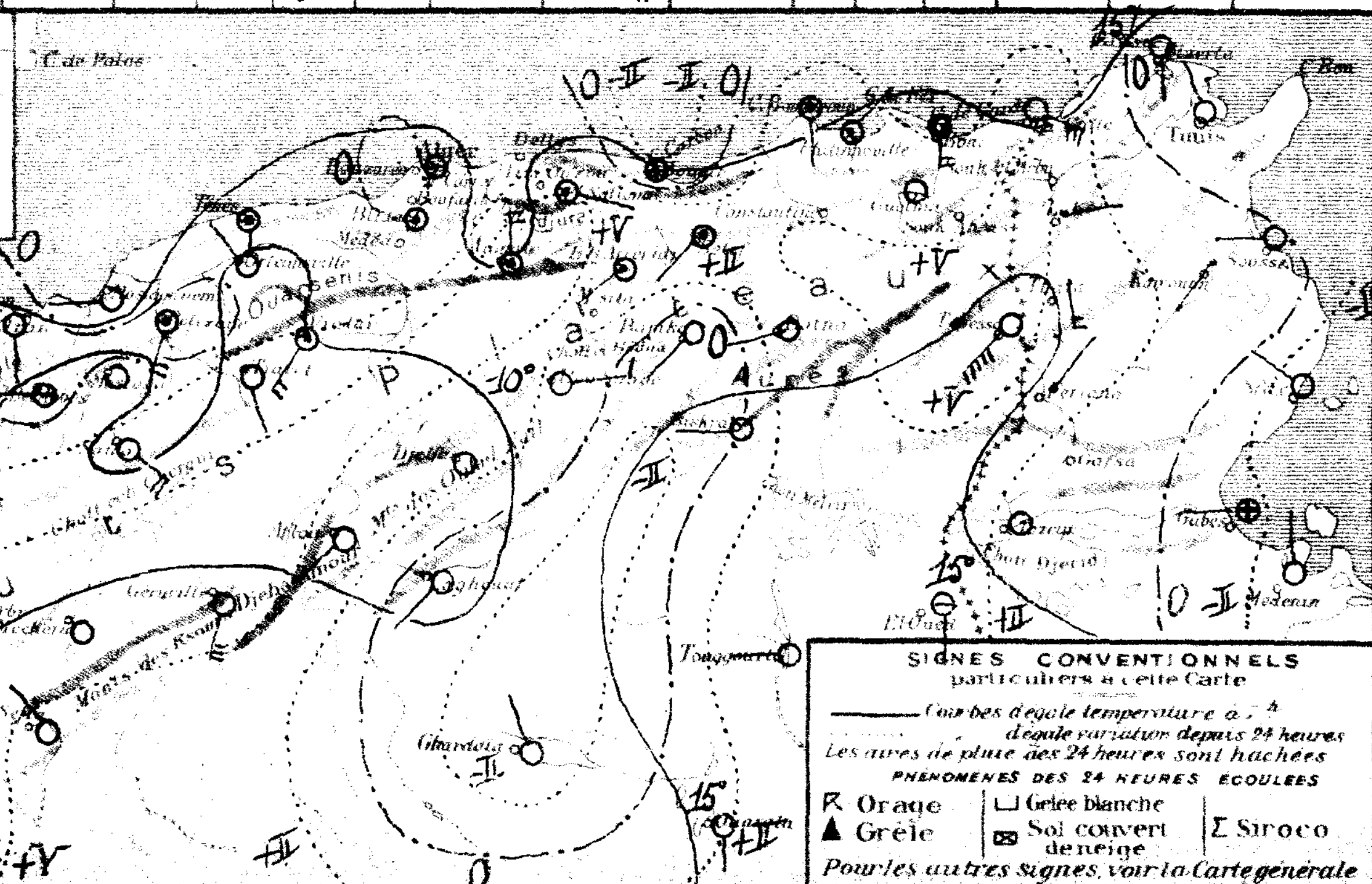

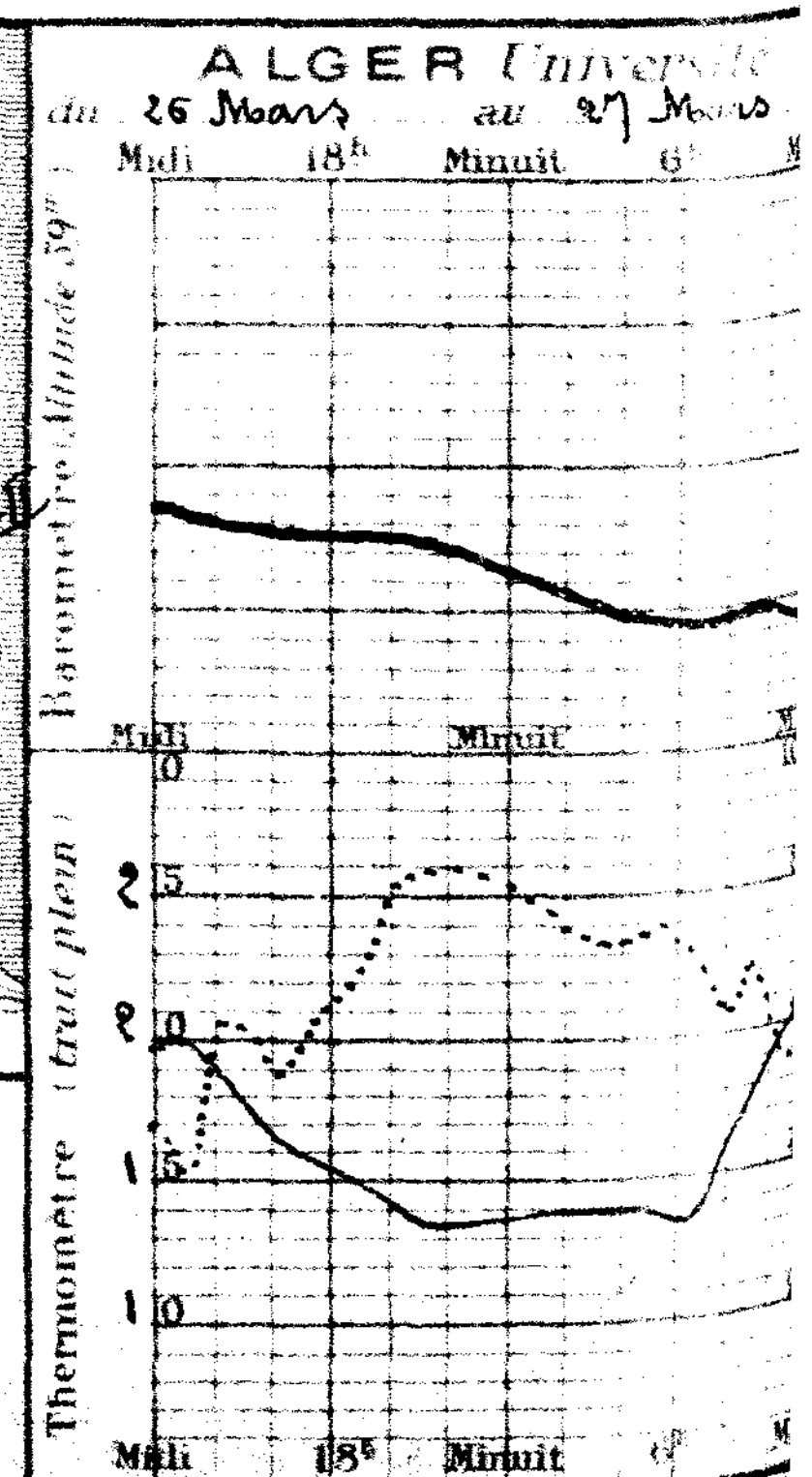

BULLETIN MÉTÉOROLOGIQUE DE L'ALGÉRIE

Dimanche 28 Mars 1926 — 7h. Matin

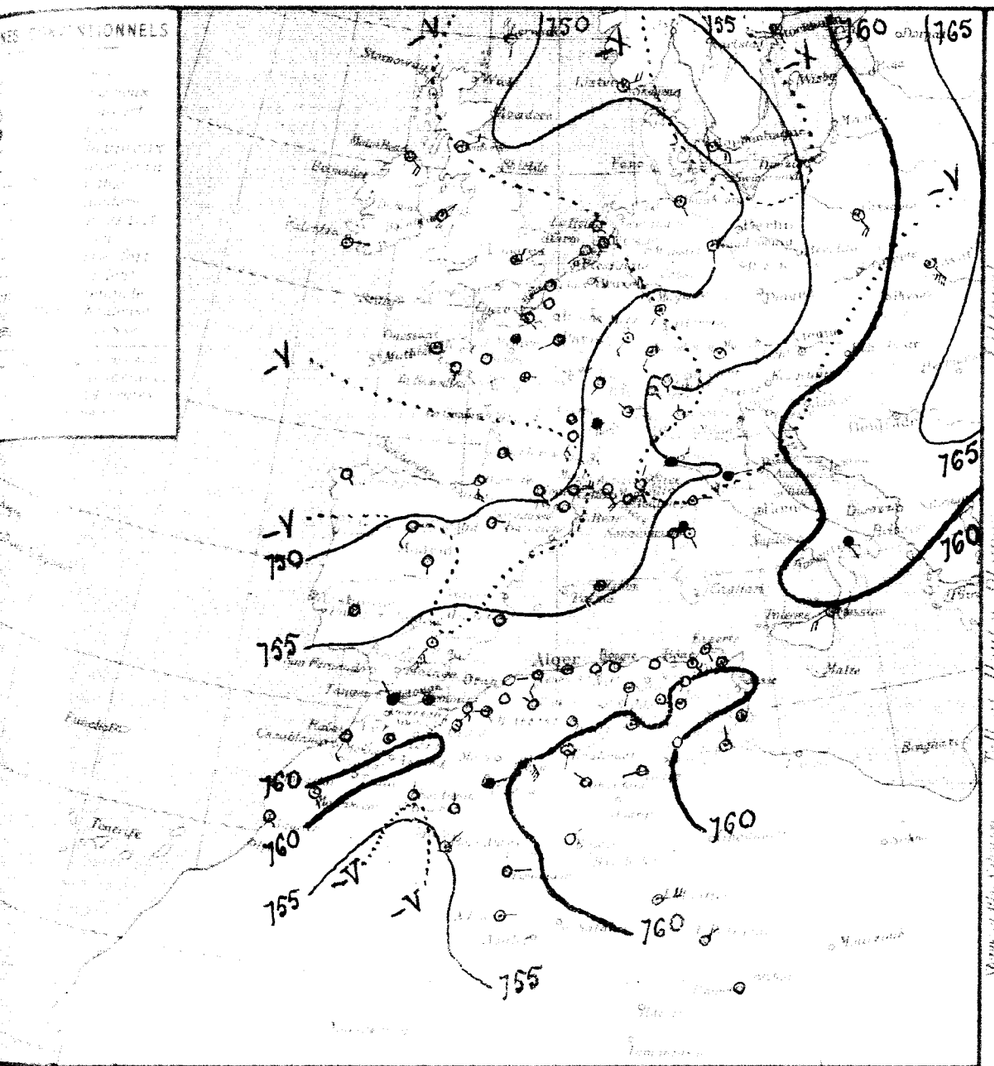

STATIONS	Altitude en mètres	Observation de 7 h. du matin: Pression à 0° et réduite au niveau de la mer — Observation	Diff. en 24 h.	Température de l'air — Observation	Diff. en 24 h.	Vent: Direction et force de 0 à 9	État du Ciel	État de la Mer	Dans les 24 heures: Température extrême — max.	min.	Pluie en millim.	Pluie du 1er Sept. au 20 Mars millim.	Pluie du 1er Sept. au 28 Mars millim.	PHENOMENES
Littoral														
Nemours	+	59.0	-2.0	15.8	+2.8	S 1	beau	Belle	20	10		2.0	188	
Beni Saf	3													
Oran	55													
Mostaganem	26	58.0	-2.6	16.8	-0.2	E 2	beau	Belle	22	11				
Tenes	36	57.0	-3.5	16.2	+2.0	SW 3	couvert	Agitée	20	13		14.0		
Blida	267	57.2	-3.2	16.8	+2.8	calme	brumeux		22	14		43.6	575	
Boufarik	144	56.3	-3.6	18.1	+3.7	E 1	brumeux		19	14		16.7	546	
Alger	59	57.2	-3.2	16.8	+2.7	calme	brumeux	Belle	22	14		11.8	482	
Maison Carrée	48	57.4	-3.8	14.5	+2.8	calme	brumeux		20	10		24.8	465	
Bougie	9	58.0	-1.8	15.0	0.0	calme	couvert	Calme	22	12		12.9	350	
Philippeville	47	57.1	-5.0	16.0	+1.1	calme	id	Calme	26	12		6.0		
Cap de Garde	161	58.1	-3.3	20.0	+6.3	S 3	brouillard	Belle	27	13			452	
La Calle	11	57.4	-2.5	20.2	+3.2	SE 1	brumeux	Calme	27	15			610	
Bizerte	4													
Tunis	46	58.6	-4.1	18.2	+5.0	SW 1	brumeux		27	15		0.4	390	
Sfax	3	59.1	-3.2	16.0	+5.0	calme	nuageux	Agitée	19	15		0.8	146	
Hauts Plateaux														
Ouzidas	500	58.5	-2.5	14.0	+1.0	NE 1	brumeux		27	10		1.5	230	
Tiaret	800	52.1	-3.6	14.6	+4.3	NW 1	id		21	13		5.0		
Sidi bel Abbes	470	56.4	-2.5	12.8	+2.6	W 1	brumeux		22	9		0.7	192	
Saida	800	"	"	14.4	+2.8	S 1	clair		26	10		11.8	144	
Mascara	500	58.6	-3.4	15.6	+4.0	calme	couvert		23	12		10.5	210	
Relizane	70	"	"	11.2	+0.5	E 1	id		28	10		1.3	93	
Orleansville	112	58.1	-3.1	13.0	+5.8	E 1	nuageux		25	14		11.0	244	
Tiaret	1050	57.8	-4.2	12.8	+5.9	WNW 1	couvert		23	10		21.9		
Vialar	800	57.9	-3.7	16.4	+5.4	SW 1	nuageux		22	6		14.8	256	
Medea	915													
Aumale	865													
Fort National	849											13.7	754	
Fort Drouot	222	"	-	13.3	+2.2	ENE 1	couvert		22	10		29.4	666	
Bordj Bou Arreridj	917	57.7	-2.6	14.6	+1.1	calme	clair		25	13		1.0	251	
Setif	1079	52.7	-2.9	14.0	+2.1	SSW 2	nuageux		21	11		4.4	251	sirocco léger
Batna	1044	57.5	-4.8	10.0	-1.0	calme	brumeux		22	9		4.0		
Constantine	690											6.0		
Guelma	200	58.2	-4.0	15.5	+2.3	SW 1	couvert		28	12		8.2	506	
Tebessa	860	60.3	-1.6	16.8	-0.2	calme	brumeux		24	14		5.0	190	
El Aricha	1253													
Ain Sefra	1075	59.6	-1.2	12.0	-1.5	NE 1	brumeux		24	6			119	
Mecheria	1167											5.4	258	
Géryville	1380	58.5	-2.7	13.1	-0.1	SSE 6	couvert		24	8		3.2	245	
Aflou	1428											7.5		
Djelfa	1160	-	-	11.0	+2.6	calme	beau		22	9		6.0	230	
Bou Saada	559												199	
Medea	486													
Sahara														
Biskra	484	59.8	-5.5	21.0	"	E 1	clair		24	12		1.3	124	
Colomb Bechar	809	57.7	-2.9	11.8	-5.8	N 1	couvert		24	8			93	
Laghouat	751	61.9	+0.8	13.2	+5.6	SSW 1	nuageux		25	12			111	
Biskra	125	59.9	-3.8	21.0	+5.0	N 1	nuageux		28	13			40	
Touggourt	69	62.8	-1.3	21.4	+5.6	SW 1	nuageux		30	14			38	
El Oued	70	"	"	22.4	+4.6	SW 2	brumeux		30	9			41	
Tuggourt	50	60.0	-2.0	14.0	+1.5	calme	beau		30	11			17	
Ghardaia	526	62.9	+1.1	14.6	+1.0	NW 1	id		30	9			9	
Ouargla	157	61.2	-3.5	14.8	-0.4	"	clair		30	11			2	
El Golea	394													
Beni Abbes	402	58.6	-3.2	16.0	+2.5	NE 2	brumeux		31	15			65	
Timimoun	244	58.4	-2.4	16.0	+1.0	E 2	couvert						44	
Adrar	"			16.0	-1.3	E 1	brumeux		25	12			19	
In Salah	"	58.6	-0.8	16.2	+2.2	calme	clair		25	15			5	
F. Flatters	"	"	"	22.0	+3.5	E "	id		22	15				
El Goleah	"	"	"	20.5	-0.2	NE 1	id		22	13				
Djanet	"	"	"	19.5	-2.5	calme	id		22	17			1	
Tamanrasset	"	"	"	10.5	-3.3	calme	id		19	11			5	
Rabat		58.4	-3.4	12.0	+7.0	SSW 3	nuageux		"	"				

Température générale et situation en Algérie. La baisse barométrique a été générale depuis hier. La dépression de l'Océan Atlantique (Le Croisic 745mm) s'est étendue vers la mer du Nord (Christiansund 746mm); le bassin méditerranéen (Cette 750mm) et l'Algérie (Bériés 757mm). Cette dépression du Sahara occidental s'est creusée (Béni-Abbès 756mm). La pression reste élevée à l'Est de l'Europe (Bucarest 766mm).

En Algérie, ce matin, le ciel est brumeux ou couvert au Sud-Est. Les vents soufflent du secteur Sud et sont faibles ou modérés. La mer est houleuse à Cette, agitée ou peu agitée ailleurs.

Probabilité (valable pour le lendemain). Jusqu'à Midi: Baisse barométrique bassin méditerranéen - Nord Afrique - En Algérie, à l'Ouest, temps couvert à pluvieux - Vents de secteur Ouest à Ouest modérés à assez forts - Température en baisse; à l'Est, temps brumeux; vents secteur Sud faibles - Température supérieure à la normale (Sirocco)

	ORAN	ALGER	CONSTANTINE
Littoral et Tell	Couvert à pluvieux. Vents de Sud-Ouest à Ouest modérés à assez forts	Brumeux à couvert. Vents de Sud à Ouest faibles	Brumeux. Vents du secteur Sud faibles
Hauts Plateaux	Couvert à pluvieux. Vents de Sud-Ouest à Ouest modérés à assez forts	Brumeux à couvert. Vents de Sud à Ouest faibles	Brumeux. Vents du secteur Sud faibles
Sahara	Très nuageux ou couvert. Vents de Sud à Sud-Ouest faibles ou modérés	Beau ou peu nuageux. Vents variables faibles	Beau ou peu nuageux. Vents du secteur Sud faibles

Avis aux Côtes	Golfe du Lion, Baléares: Vents du secteur Sud modérés
	Oran: Vents de Sud-Ouest à Ouest modérés à assez forts
	Alger: Vents de Sud à Ouest faibles
	Bizerte: Vents du secteur Sud faibles
Avis aux Ports	
Avis aux Postes en altitude	Ouest Algérie .....
	" Sahara .....
	Est Algérie .....
	" Sahara .....

Avis aux Agriculteurs

Stations	Max	Min
Paris	10	1
Nice	13	7
Biarritz		
Strasbourg		

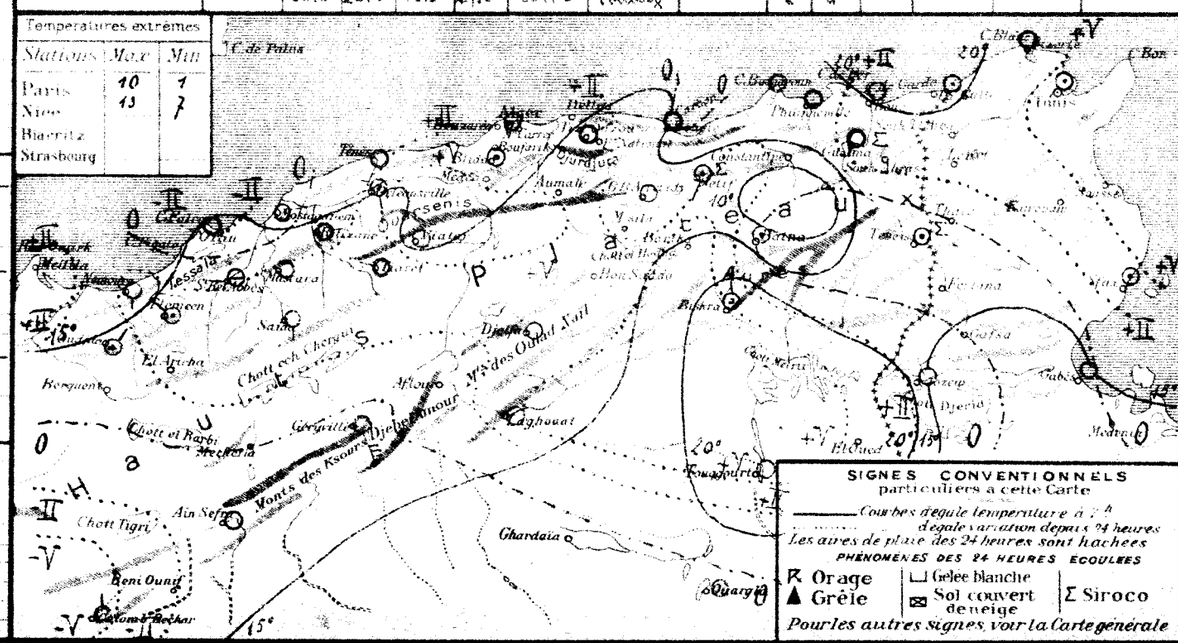

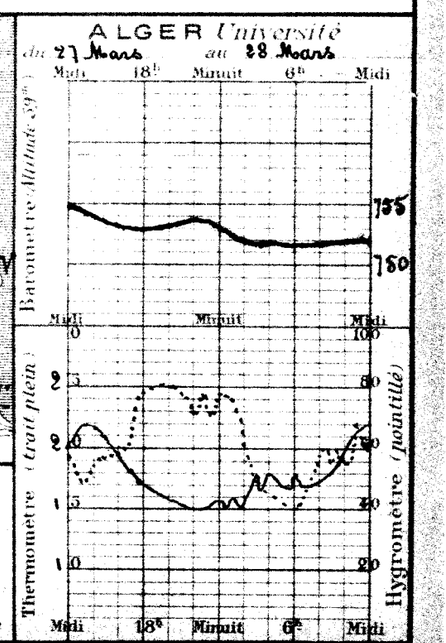

51e Année N° 88

BULLETIN MÉTÉOROLOGIQUE DE L'ALGÉRIE

Lundi 29 Mars 1926 — 7h. Matin

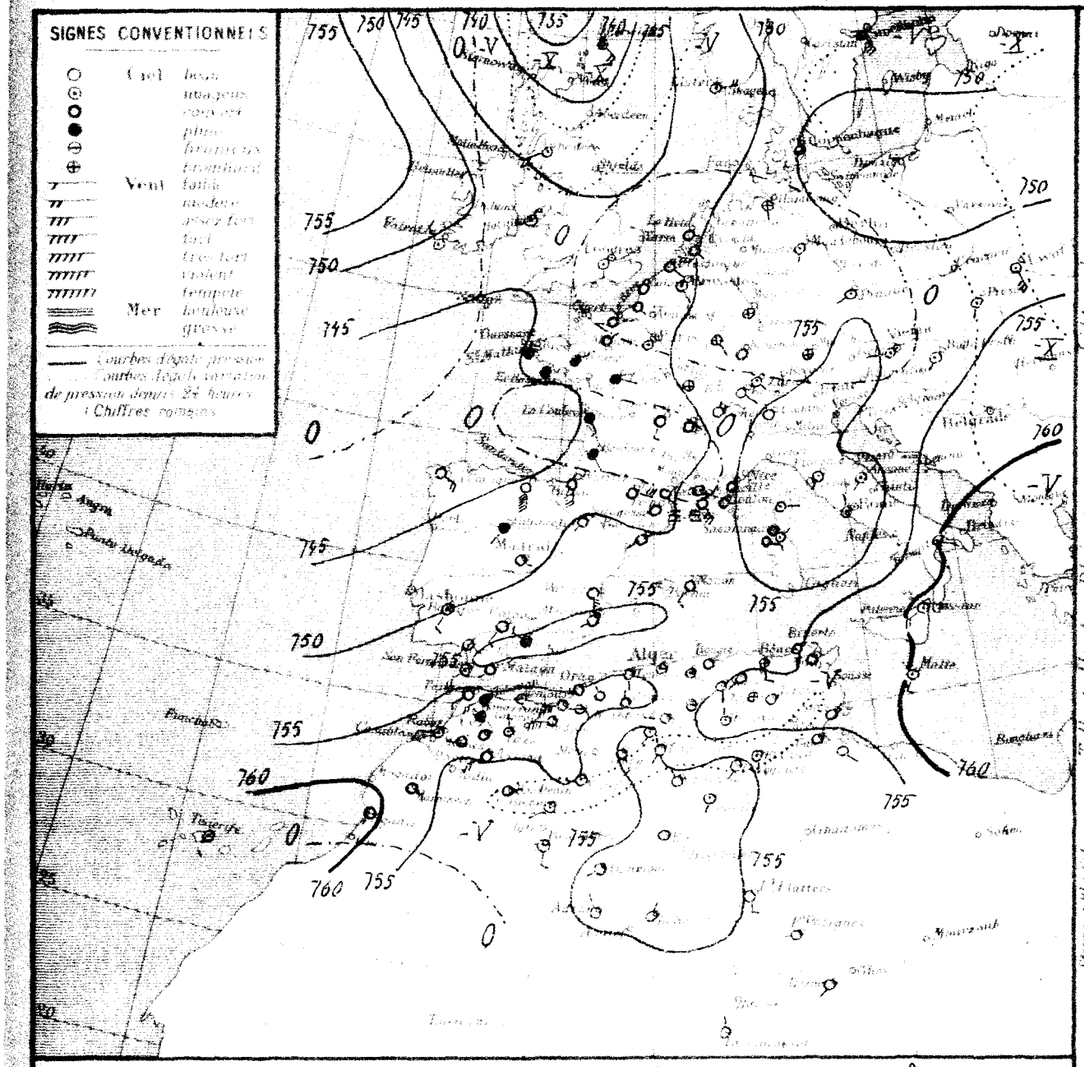

Stations	Altitude en mètres	Observation de 7 heures du matin: Pression à 0° et ramenée au niveau de la mer	Différence en 24 h.	Température de l'air: Observation	Différence en 24 h.	Vent: Direction et force de 0 à 9	Etat du Ciel	Etat de la Mer	Dans les 24 heures: Température extrême max	Température extrême min	Pluie en millim.	Pluie du 20 au 29 Mars millim.	Pluie du 1er Sept. au 20 Mars millim.	PHÉNOMÈNES
Littoral														
Nemours	4	55.2	+3.8	16.5	+0.7	W 6	couvert	agitée	23	12		2.0	188	
Beni Saf	3													
Oran	53													
Mostaganem	26													
Tenes	59	58.0	+2.0	16.4	+0.2	S 2	couvert	agitée	24	16		14.0		
Blida	267	55.7	+2.1	15.5	-1.0	calme	brumeux		21	15		43.6	575	
Bouzareah	344	54.1	+2.2	16.9	-1.2	NW 1	couvert		24	15		16.7	546	
Alger	59	54.6	+2.6	17.0	+0.2	calme	brumeux	belle	23	16		11.8	432	
Maison Carrée	48	55.1	+2.3	18.6	-0.9	calme	brumeux		20	12		24.8	465	
Bougie	9	58.0	+5.0	18.0	+2.0	calme	couvert	calme	23	12		12.9	850	
Philippeville	47	55.7	+5.4	18.7	+2.7	calme	brumeux	calme	23	13		6.0		sirocco
Cap de Garde	161	54.2	+3.9	22.5	+2.5	S 3	nuageux	belle	25	12			452	sirocco
La Calle	16			20.0	+2.8	SSE 5	clair	calme	27	24			660	
Bizerte	11													
Tunis	66	56.1	+2.5	19.6	+1.4	calme	nuageux		25	15		0.4	390	
Sfax	2	55.5	+4.4	16.2	+0.2	NE 1	clair	calme	22	12		0.5	146	
Hauts Plateaux														
Oudjda	500	56.2	+3.2	15.0	+1.0	W 6	couvert		27	12		1.5	230	
Tlemcen	806	55.4	+2.7	13.0	-1.6	SW 3	pluvieux		22	12	gtes	5.0		6-7h gouttes
Sidi Bel Abbes	470	56.1	+3.5	13.0	+0.2	W 1	brumeux		23	11		0.7	192	
Saïda	866			12.8	-1.6	NE 1	couvert		27	10		11.8	144	
Mascara	500	55.5	+3.1	15.8	+0.2	WNW 1	id		26	12		10.5	210	
Relizane	71			13.7	+2.5	SSE 1	id		27	15		1.3	95	
Orleansville	142	55.0	+3.1	13.3	-1.7	E 1	id		27	13		11.0	244	
Tiaret	1050	54.7	+3.1	14.0	+0.2	N 1	id		23	9		21.9		
Vialar	800	56.5	+1.2	14.0	+4.4	SW 2	couvert		25	7		14.8	256	
Médéa	915													
Aumale	905	56.1		15.5		S 2	couvert		23	16				
Fort National	542	54.4		15.0		calme	nuageux		25	14		13.7	754	
Tizi Ouzou	222	54.2		14.0	+0.1	SW 1	couvert		24	9		25.4	665	
Bordj Bou Arreridj	915	55.3	+4.4	17.5	+2.9	calme	clair		24	15		1.0	251	
Setif	1079	55.2	+3.5	13.3	-0.7	S 2	couvert		22	11		4.4	351	
Batna	1044	56.6	+1.9	9.9	-0.1	calme	brouillard		24	5		4.0		
Constantine	600	57.9		15.0		NW 2	couvert		25	7		6.0		
Guelma	228	55.2	+5.0	17.2	+1.7	calme	couvert		25	9		5.2	506	
Tebessa	858	57.2	+5.1	14.0	+1.2	calme	beau		27	11		5.0	190	
Sahara														
El Aricha	1270													
Ain Sefra	1072	54.4	+4.4	11.2	+0.2	W 1	couvert		26	9			119	
Mecheria	1167											5.4	258	
Geryville	1320	55.9	+2.6	8.0	+5.1	SSE 3	couvert		23	9		3.2	243	
Aflou	1120	55.6		8.2		SW 1	nuageux		20	6		7.5		
Djelfa	1140			10.3	+0.7	W 2	id		22	3		6.0	250	
Bou Saada	590	55.1		20.0		calme	brumeux		27	15			199	
M'sila	466													
Biskra	164	55.5	+4.2	22.0	+1.0	S 4	clair		25	13		1.5	124	
Colomb Bechar	806	52.7	+5.0	16.7	+4.9	WNW 2	couvert		26	12			93	
Laghouat	751	59.9	+2.0	11.0	+2.2	SW 1	beau		26	9			111	
Biskra	125	55.8	+4.1	15.5	+2.5	N 1	nuageux		20	7			40	
Touggourt	69	61.4	+0.3	21.2	+0.2	SW 1	beau		25	13			36	
El Oued	72			18.4	+4.0	S 2	nuageux		25	13			41	
Tozeur	50												17	
Ghardaïa	520	59.1	+3.3	15.2	+0.6	NNW 1	brume		21	10			9	
Ouargla	157												2	
El Goléa	394	56.2	+1.5	11.8	+3.3	N 1	clair		22	10				
Beni Abbes	417	52.0	+3.3	19.0	+3.0	S 3	nuageux		31	19			63	
Timimoun	294	55.0	+3.4	16.2	+5.8	WSW 1	couvert		32	13			34	
Adrar				15.6	+6.6	WNW 3	clair		26	16			39	
In Salah		55.9	+2.5	19.4	+1.2	NNE 1	id		26	15			5	
Fort Flatters				21.0	+1.0	S 3	id		25	16				
Fort Polignac				24.7	+2.2	W 2	id		28	16				
Djanet				23.4	+3.9	SW 2	id		21	12			1	15-16h bourrasque
Tamanrasset				18.7	+0.8	N 1	id		20	11			5	
Rabat		56.9	+1.5	15.0	+1.0	W 5	nuageux							

Situation générale et situation en Algérie. La pression barométrique a encore baissé depuis la veille. Les minima se trouvent sur l'océan glacial (Iles Féroé 733mm), le Nord-Ouest de l'Espagne (La Coruña 743mm), la Méditerranée occidentale (Marseille 752mm) et l'Ouest du Sahara (Bou-Derbil 751mm).

En Algérie, ce matin, le ciel est nuageux ou couvert. Les vents soufflent en général du secteur Sud et sont faibles ou modérés. La mer est houleuse dans le golfe du Lion, belle ou agitée ailleurs.

Probabilité (valable pour la journée). Jusqu'à Midi: Baisse barométrique: Nord et Est bassin méditerranéen - Est Algérie - Tunisie - Hausse: Maroc - Ouest Algérie - En Algérie, temps couvert devenant pluvieux - Vents des secteurs Sud à Ouest, assez forts à l'Ouest, faibles ou modérés à l'Est - Température en baisse sur la moitié Ouest.

	ORAN	ALGER	CONSTANTINE
Littoral et Tell	Couvert et pluvieux Vents du secteur Ouest assez forts	Couvert à pluvieux Vents de Sud-ouest à Ouest modérés à assez forts	Couvert à pluvieux Vents de Sud à Sud-ouest faibles ou modérés
Hauts Plateaux	Couvert et pluvieux Vents du secteur Ouest assez forts	Couvert à pluvieux Vents de Sud-ouest à Ouest modérés à assez forts	Couvert à pluvieux Vents de Sud à Sud-ouest faibles ou modérés
Sahara	Très nuageux ou couvert averses au Nord - Vents du Sud-ouest à Ouest modérés ou assez forts	Très nuageux averses au Nord - Vents de Sud à Sud-ouest modérés à assez forts	Beau à nuageux Vents du secteur Sud faibles ou modérés

AVIS AUX PORTS
- Golfe du Lion, Baléares: Vents de Sud à Sud-ouest modérés à assez forts
- Oran: Vents du secteur Ouest assez forts
- Alger: Vents de Sud-ouest à Ouest modérés à assez forts
- Bizerte: Vents de Sud à Sud-ouest faibles ou modérés

VENTS EN ALTITUDE
- Ouest Algérie, Sahara: Sud-ouest à Ouest 12 à 15
- Est Algérie: Sud-ouest 10 à 12
- Sahara: Sud à Sud-ouest 10 à 12

Avis aux Agriculteurs

Stations	Max	Min
Paris	14	4
Nice	14	9
Biarritz		
Strasbourg		

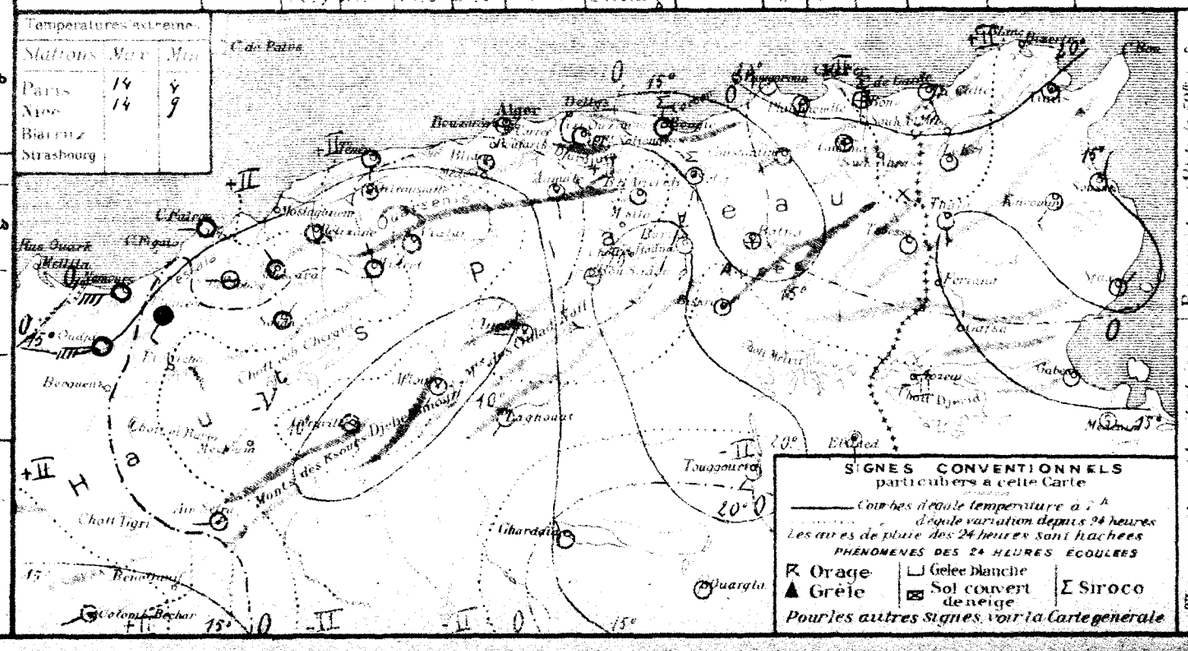

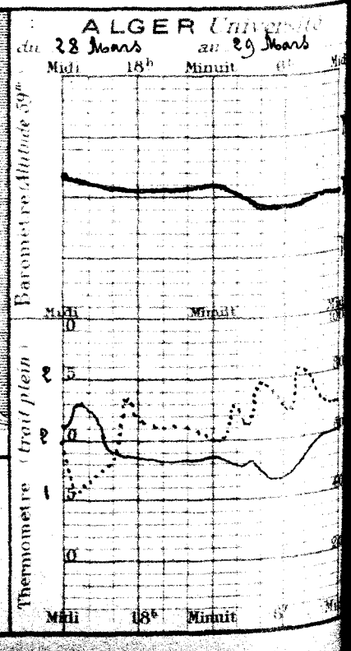

LEAF PLACED here 9.45 AM Sept 4 1952 mac

BULLETIN MÉTÉOROLOGIQUE DE L'ALGÉRIE

Année N° 89 — Mardi 30 Mars 1926 — 7h Matin

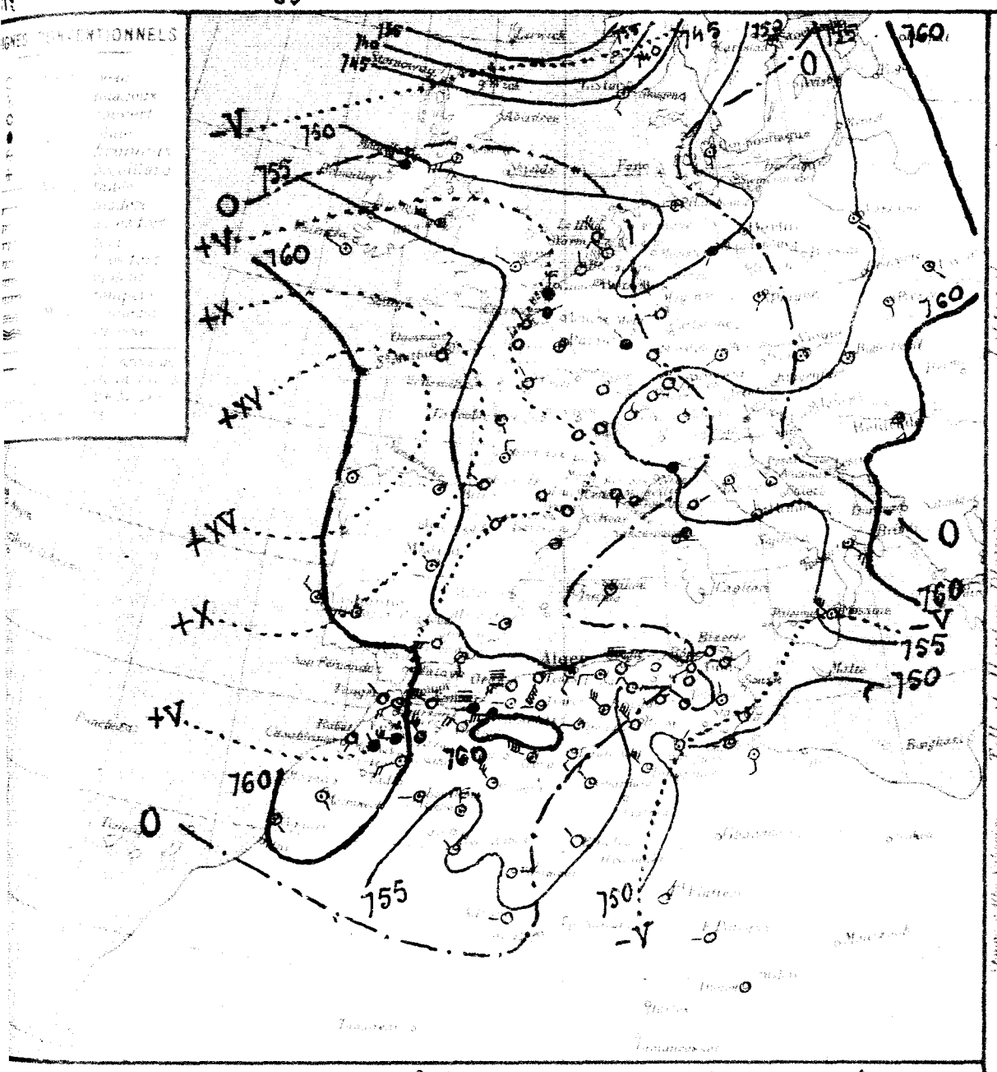

STATIONS	Altitude en mètres	Observation de 7 heures du matin: Pression à 0° réduite au niveau de la mer — Observation	Diff. en 24	Température de l'air — Observation	Diff. en 24h	Vent (Direction et force de l'air)	État du Ciel	État de la Mer	Dans les 24 heures: Températures extrêmes — Max	Min	Pluie en millimètres	Pluie du 29 au 30 Mars matin	Pluie du 20 au 30 Mars matin	PHÉNOMÈNES
Tell														
Nemours	+	60.0	+4.8	15.8	-0.7	W 1	Pluie	Houleuse	17	10	1.0	3.0	188	Pluie la nuit
Beni Saf														
Oran														
Mostaganem		58.0	"	14.8	"	W 4	Beau	Houleuse	25	13	Gttes			gouttes la nuit
Tenes	59	55.5	+0.5	14.2	-2.2	SSW 7	couvert	Agitée	19	13	1.5	15.5		18-17h pluie
Blida	267	56.7	+1.0	15.0	-0.8	W 3	Bmag.		19	14		43.6	575	
Boufarik	144	54.9	+0.8	13.5	-3.4	SW 1	Beau		18	12	0.0	16.7	546	20h,15 petite pluie
Alger	59	55.4	+0.8	16.0	-1.0	SSW 3	mag.	Agitée	20	14	0.0	11.8	482	20h,15 pluie
Maison Carrée	+6	55.8	+0.7	15.9	+2.3	SW 2	Beau		21	12		24.8	465	
Koubba	"	55.9	+0.9	16.0	+3.0	calme	couvert	Belle	23	15	0.5	13.4	850	Pluie la nuit
Philippeville	+7	55.1	+1.4	15.6	-3.1	calme	Beau	Belle	26	14		6.0		
Cap de la Hache													452	
Bône		57.3	"	15.7	-7.3	WSW 3	couvert	Calme	31	15			610	
Bizerte														
Tunis		54.2	-1.9	18.0	-1.6	WNW 1	couvert		21	15		0.4	590	
Sfax		52.3	-3.8	14.2	-2.0	NE 1	clair	Agitée	22	13		0.5	146	
Gabès		59.2	+3.2	12.0	-3.0	NW 4	Beau		23	8		1.5	230	
Tacheroun		59.7	+4.3	8.0	+5.0	W 3	brouillard		19	7		5.0		
Souk Ras Abbas		59.5	+3.4	10.0	-3.0	W 3	pluie		19	8	6.4	7.1	192	gouttes hier, pluie la nuit
Sainte		"	"	8.0	-4.8	W 1	d		20	7	0.8	12.6	144	Pluie la nuit
Mascara		58.3	+2.8	10.8	-3.0	W 2	mag.		19	9	5.0	15.5	210	Pluie la nuit
Relizane		"	"	12.2	-1.5	W 5	clair		21	12	0.8	2.1	93	Pluie
Orléansville		57.1	+2.1	12.7	-0.6	SW 1	Bmag.		21	12	0.2	11.2	244	16-17h30 pluie
Tiaret		57.9	+3.2	7.4	-6.6	W 2	couvert		18	5	4.0	25.9		Pluie la nuit
Vialar		57.5	+1.1	9.0	-2.0	NW 6	brouillard		19	7	1.0	15.8	256	Pluie la nuit
Médéa														
Aumale		58.7	+2.6	10.2	-5.3	W 3	mag.		22	10				
Fort National		56.5	+2.1	10.4	-5.6	W 3	Bmag.		20	9		13.7	734	
Tizi Ouzou		56.0	+1.8	15.5	+1.5	W 1	d		22	12		25.4	666	
Bordj Bou Arréridj		54.4	+1.1	11.3	-5.7	calme	mag.		27	10	1.0	2.0	251	Pluie
Setif		55.0	-0.2	10.5	-2.8	NW 3	couvert		25	8	Gttes	4.4	351	7h gouttes
Batna		53.4	-3.2	10.3	+0.9	ENE 1	d		26	5		4.0		
Constantine														
Guelma		56.1	+0.0	12.5	-4.7	calme	couvert		25	9		5.2	506	
Tebessa		56.1	-1.7	13.0	-6.0	calme	d		29	10		5.0	190	
El Aricha														
Ain Sefra		58.4	+3.6	10.0	-1.8	NW 5	Bmag.		25	11			119	
Mecheria												5.4	258	
Géryville		58.6	+2.7	7.1	-0.9	WNW 6	Bmag.		20	5		3.2	243	
Aflou		60.7	+5.1	6.0	-2.2	SW 2	Beau		20	5		7.5		
Djelfa		59.0	"	8.0	-2.3	W 3	mag.		23	7		2.0	230	
Bou Saada		57.5	+2.4	13.2	-6.2	NW 5	d		29	12			199	sirocco hier
M'Sila														
Barika		58.7	+0.1	17.0	-5.0	W 3	clair		28	16		1.3	124	
Colomb Béchar		57.3	+4.6	14.2	-2.5	N 5	mag.		26	12			93	19-22h vent de sable
Laghouat		59.5	"	13.0	+2.0	SW 3	Beau		26	12			111	
Biskra		51.3	-4.5	21.5	+3.0	NW 6	couvert		31	21	Gttes		40	gouttes ce matin
Touggourt		52.6	"	20.2	-1.0	NW 5	d		30	17			36	
El Oued													41	
Tuggurt		50.0	-5.0	12.0	+3.0	NE 1	mag.		36	17			17	
Ghardaia		52.5	-0.6	17.5	+2.3	NW 3	d		32	16			9	
Ouargla		53.4	-1.3						35	18			2	sirocco vent de sable
El Goléa		55.1	-1.1	16.1	+4.3	NW 1	clair		32	13				
Beni Abbès		56.4	+4.4	14.5	-4.5	NW 1	Beau		30	14			63	
Timimoun		57.1	+2.1	17.0	+0.8	E 4	couvert		32	15			34	
Adrar		"	"	16.7	+0.1	W 1	clair		35	16			39	
In Salah													5	
Fort Flatters		"	"	21.5	+0.5	NE 2	clair		35	15				
Fort Polignac		"	"	23.0	-1.7	W 1	d		36	17				
Djanet		"	"	20.0	-3.4	calme	d		32	15			1	
Tamanrasset													5	
Maroc														
Rabat		62.5	+5.6	12.0	-2.0	SSW 1	couvert		"	"				

Temperatures extrêmes

Stations	Max.	Min
Paris	14	9
Nice	14	9
Biarritz	"	"
Strasbourg	"	"

Situation générale et situation en Afrique. Le baromètre a baissé sur l'Ouest de l'Afrique du Nord (Rabat 763mm) et de l'Europe ainsi qu'à l'Est de ce continent (Sofia 763mm). Un vaste dépression s'étend de la mer du Nord (Kerwick 735mm) à la Méditerranée (Lisbon 751mm) et à la Tunisie (Gabès 749mm).

En Algérie, ce matin, la nébulosité est très variable. Les vents soufflent du Sud Ouest à Ouest et sont assez forts à l'Ouest. Il a plu cette nuit sur la côte Ouest du Tell et sur le Nord des Hauts-Plateaux.

La mer est houleuse à Nemours et à Mostaganem, elle est agitée ailleurs.

Prévision probable pour le lendemain. Jusqu'à Midi: Hausse barométrique: Bassin méditerranéen - Nord Afrique - En Algérie, à l'Ouest: temps nuageux s'éclaircissant après quelques averses. Vents du Nord-Ouest assez forts à Ouest modérés - Température station naire. Ensuite: temps très nuageux ou couvert. Averses. Vents de Nord-Ouest à Nord assez forts ou forts. Température en baisse.

	ORAN	ALGER	CONSTANTINE
Littoral et Tell	Nuageux - Grandes éclaircies - Vents de Nord-Ouest assez forts à Ouest modérés	Très nuageux à nuageux - Quelques averses - Vents de Nord-Ouest à Nord forts à assez forts	Très nuageux ou couvert - Averses - Vents de Nord-Ouest à Nord assez forts ou forts
Hauts Plateaux	Nuageux - Grandes éclaircies - Vents de Nord-Ouest assez forts à Ouest modérés	Très nuageux à nuageux - Quelques averses - Vents de Nord-Ouest à Nord forts à assez forts	Très nuageux ou couvert - Averses - Vents de Nord-Ouest à Nord assez forts ou forts
Sahara	Nuageux - s'éclaircissant - Vents de Nord à Nord-Est faibles ou modérés	Nuageux au Nord - Vents du secteur Nord modérés	Très nuageux au Nord - Vents de Nord-Ouest à Nord modérés ou assez forts

Avis aux Marins

Golfe du Lion	Vents de Nord-Ouest modérés
Baléares	
Oran	Vents de Nord-Ouest assez forts à Ouest modérés
Alger	Vents de Nord-Ouest à Nord forts à assez forts
Bizerte	Vents de Nord-Ouest à Nord assez forts ou forts
Ouest Algérie	Ouest à Nord-Ouest 8 à 10m
" Sahara	Secteur Nord 3 à 10m
Est Algérie	Nord-Ouest à Nord 15 à 20m
" Sahara	Secteur Nord 10 à 12m

Avis aux Agriculteurs

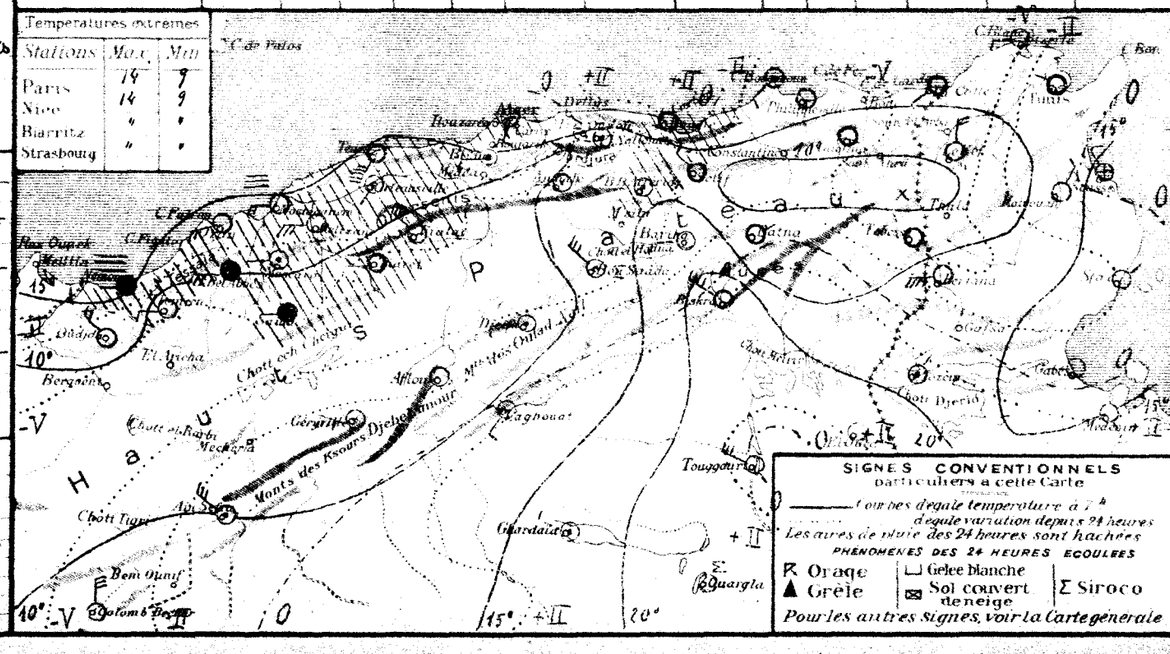

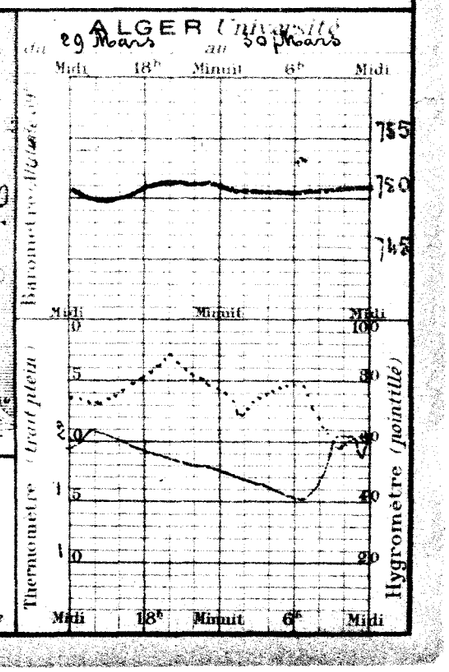

51e Année N° 90

BULLETIN MÉTÉOROLOGIQUE DE L'ALGÉRIE

Mercredi 31 Mars 1920 — 7h. Matin

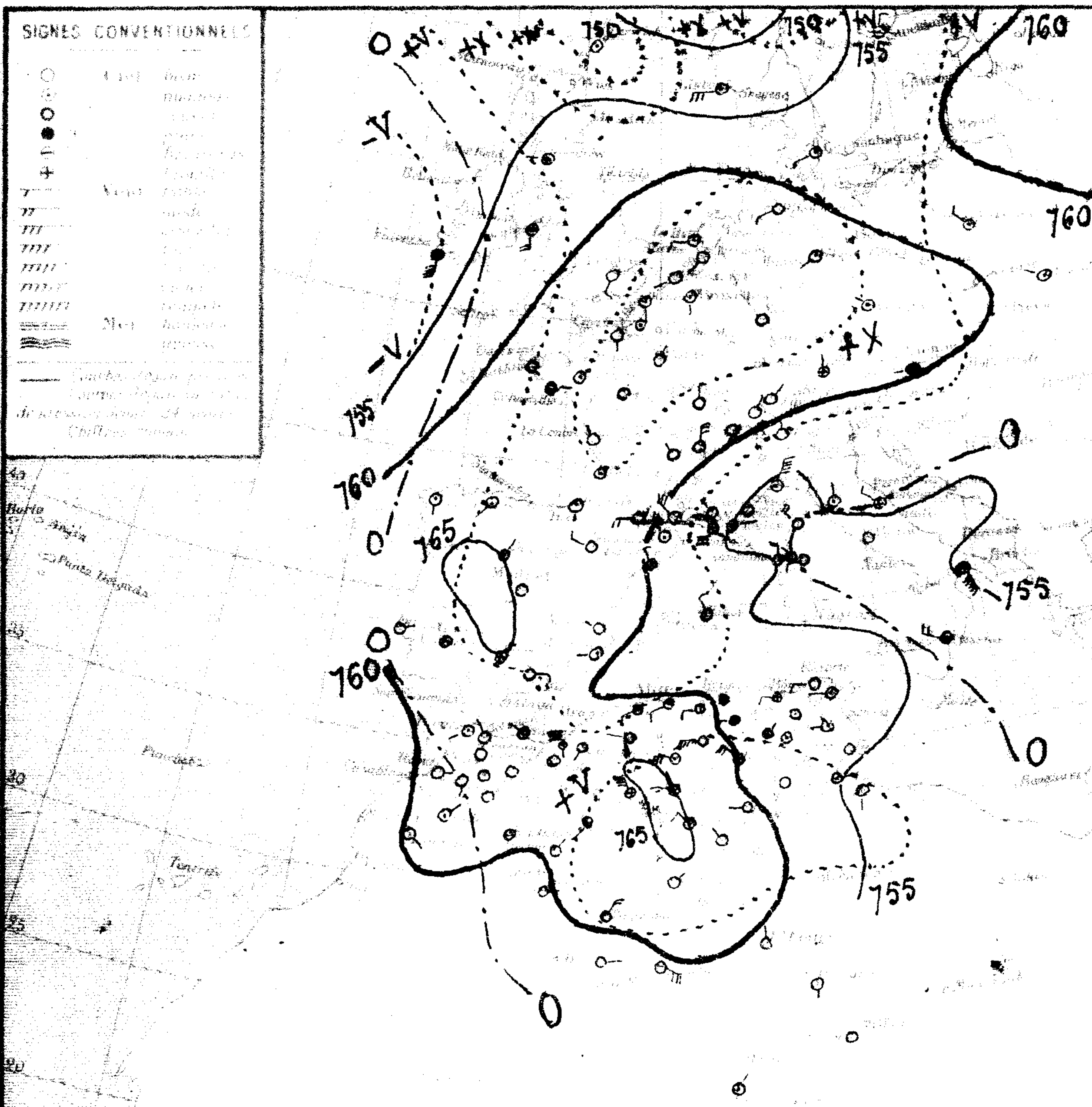

Stations	Altitude	Pression à 0° (hauteur)	Pression (variation)	Température de l'air (observée)	Température (variation)	Vent (direction et force)	État du Ciel	État de la Mer	Temp. extrêmes (max.)	Temp. extrêmes (min.)	Pluie en millim.	Pluie du 20 au 31 Mars	Pluie du 1er Sept. au 20 Mars	Phénomènes
Nemours		64.0	+4.0	13.5	-2.3	S 1	clair	Houleuse	19	8		3.0	188	
Beni-Saf														
Oran														
Mostaganem														
Ténès		60.6	+5.1	14.8	+0.6	WSW 3	Ennuag'	Agitée	17	13		15.5		
Blida		61.0	+4.3	13.6	-1.4	W 2	couvert		18	11	16.0	59.6	575	Pluie hier et la nuit
Bouzaréa		59.4	+4.5	13.1	-0.4	WSW 3	Ennuag'		16	10		16.7	546	
Alger		60.1	+4.7	16.0	0.0	WSW 3	brume	Agitée	20	13	Gttes	11.8	482	20h gouttes
Maison-Carrée		60.0	+4.2	14.1	-1.8	SW 2	nuag'		20	11	0.4	25.2	465	Pluie hier
Bougie		59.9	+4.0	13.0	-3.0	calme	pluie	Belle	21	12	7.7	21.1	850	orage pluie hier et la nuit
Philippeville		57.1	+2.0	15.1	-0.5	SW 2	Ennuag'	Belle	18	11	1.0	7.0		13h et la nuit pluie
Cap de Garde		57.2	"	14.0	"	W 3	brouillé	Agitée	23	11	0.8	0.8	452	Pluie la nuit
La Calle		57.4	+0.1	13.0	-2.7	NW 2	Ennuag'	Belle	20	12	3.0	3.0	610	21h pluie
[illegible]														
[illegible]		56.4	+2.2	14.0	-4.0	W 2	nuag'		22	12	1.4	1.8	390	orage pluie la nuit
[illegible]		55.2	+3.1	12.0	-2.2	calme	clair	Agitée	24	14		0.5	146	
[illegible]		63.7	+4.5	10.0	-2.0	calme	clair		17	5		2.2	230	
[illegible]		63.5	+3.9	10.0	+2.0	W 1	clair		12	8		5.0		
Sidi-bel-Abbès		63.8	+4.0	9.0	-1.0	SW 1	d		15	6	3.4	10.5	192	Pluie hier
Saïda		"	"	8.4	+0.4	W 2	Beau		13	7	5.0	17.6	144	Pluie hier
Mascara		63.9	+5.6	11.0	+0.2	W 1	clair		14	9	1.0	16.5	210	Pluie la nuit
Relizane		"	"	13.3	+1.1	W 5	d		19	11		2.1	93	
Orléansville		61.7	+4.6	12.1	+0.6	WSW 2	d		18	11	0.1	11.3	244	Pluie hier
[illegible]		61.8	+3.9	7.7	+0.3	WNW 2	couvert		10	5	3.6	29.5		Pluie hier et la nuit
[illegible]		62.0	+4.4	9.0	0.0	NW 6	d		12	6	8.0	23.8	256	Pluie la nuit; 18h gouttes
Médéa														
[illegible]		62.5	+3.8	8.5	-1.7	NW 3	Ennuag'		25	7	6.0	6.0		14h pluie
Fort National		61.7	+5.2	7.8	-2.6	W 3	couvert		13	6	12.5	26.2	731	Pluie hier et la nuit
[illegible]		60.1	+4.1	13.0	-2.5	W 3	d		20	11	2.0	27.4	666	Pluie hier et la nuit
Bordj-Bou-Arreridj		59.0	+4.6	7.0	-4.8	SW 1	Ennuag'		18	5		2.0	251	
Sétif		59.3	+4.3	6.5	-4.0	W 3	pluie		16	4	0.9	5.3	351	Pluie la nuit
[illegible]		60.0	+6.6	7.6	-3.2	NE 1	d		15	8	1.0	5.0		Pluie
Constantine														
Guelma		58.1	+2.0	11.0	-1.5	calme	nuag'		19	9	2.0	7.2	506	Pluie
Tébessa		58.7	+2.6	10.8	-1.2	calme	d		18	6	Gttes	5.0	190	orage lointain, gouttes
* [illegible]														
[illegible]		61.2	+2.8	2.5	-1.5	SW 2	Ennuag'		21	8			119	
[illegible]												5.4	258	
[illegible]		63.5	+4.9	4.0	-3.1	NNW 6	brouillé		14	4	0.1	3.2	243	16h pluie; 18h gouttes
Aflou		66.1	+5.4	5.0	-1.0	NW 6	nuag'		11	3		7.5		
[illegible]		62.0	+3.0	8.0	0.0	W 5	d		13	7	5.0	11.0	230	Pluie la nuit
[illegible]		61.7	+4.2	12.0	-1.2	W 6	Beau		19	9	4.0	4.0	199	Pluie
[illegible]														
Barika		61.8	+6.1	10.0	-7.0	N 2	clair		20	8		1.3	124	
[illegible]		61.9	+4.6	9.5	-4.7	NE 1	clair		25	8			93	
[illegible]		64.8	+5.3	6.1	-6.9	NW 2	nuag'		18	6			111	
[illegible]		59.5	+8.2	14.0	-7.5	NW 5	Beau		25	13			40	
[illegible]		60.4	+7.8	12.8	-7.4	W 2	clair		28	11			36	
[illegible]													41	
[illegible]		56.9	+6.9	13.0	-5.0	calme	Beau		35	11			17	
[illegible]		65.0	+6.5	13.7	-3.8	NW 3	clair		24	13			9	
[illegible]		63.2	+7.8	15.3		NW 1	d		29	14			2	
[illegible]		63.0	+7.3	11.1	-5.0	NE 1	d		25	9				
[illegible]		59.9	+3.5	13.9	-5.6	E 1	d		28	14			63	
[illegible]		61.7	+5.3	15.0	+0.5	NE 4	couvert		27	13			34	
[illegible]		"	"	13.9	-2.8	E 2	Beau		32	12			39	
[illegible]		59.6	+2.7	18.6	+1.8	ESE 5	nuag'		32	16			5	
[illegible]		"	"	20.3	-1.2	N 2	clair		33	14				9-17h vent de sable
[illegible]		"	"	19.5	-3.5	S 1	d		37	16				
[illegible]		"	"	20.1	+0.1	calme	d		33	15			1	
[illegible]		"	"	16.9	+1.2	NNE 1	Beau		31	11			5	
[illegible]		62.3	-0.2	10.0	-2.0	E 1	clair		"	"				

Situation générale et situation en Algérie. Le baromètre a haussé de l'océan Glacial au Sahara. La pression est élevée sur la moitié Ouest du continent européen (Valladolid 765mm) et sur l'Algérie (Aflou 766mm). Des dépressions recouvrent le Nord et le Nord-Ouest de l'Europe (Valentia 752mm), l'océan Atlantique, la mer Tyrrhénienne, la Tunisie et l'Italie (Rome 753mm).

En Algérie, ce matin, le ciel est beau à l'Ouest, très nuageux ou couvert à l'Est. Les vents soufflent du secteur Ouest et sont faibles à assez forts. Il a plu hier et cette nuit sur la presque totalité du Tell et des Hauts-Plateaux.

La mer est houleuse à Cap Croisette et à Nemours, belle ou agitée ailleurs.

Probabilités Jusqu'à Midi: Baisse barométrique: Ouest Afrique du Nord - Ouest bassin méditerranéen - Hausse: Est Afrique du Nord - Nord et Est bassin. En Algérie, à l'Ouest, temps beau ou peu nuageux; Vents variables (Est à Sud) faibles; température en hausse; à l'Est, temps nuageux s'éclaircissant; quelques averses vers la Tunisie; vents de Nord-Ouest à Ouest modérés à faibles. ~~Température~~ stationnaire.

	ORAN	ALGER	CONSTANTINE
Littoral et Tell	Beau ou peu nuageux. Vents variables (Est à Sud) faibles	Beau ou peu nuageux. Vents variables faibles	Nuageux s'éclaircissant. Quelques averses à l'Est. Vents de Nord-Ouest à Ouest modérés à faibles
Hauts Plateaux	Beau ou peu nuageux. Vents variables (Est à Sud) faibles	Beau ou peu nuageux. Vents variables faibles	Nuageux s'éclaircissant. Quelques averses à l'Est. Vents de Nord-Ouest à Ouest modérés à faibles
Sahara	Beau temps. Vents du secteur Est modérés à assez forts	Beau temps. Vents de Nord-Est à Est modérés	Beau temps. Vents de Nord à Nord-Est faibles ou modérés

AVIS AUX PORTS
- Golfe du Lion: Vents de Nord-Ouest assez forts
- Baléares: Vents du secteur Nord modérés
- Oran, Alger: Vents variables faibles
- Bizerte: Vents de Nord-Ouest à Ouest modérés

VENTS EN ALTITUDE
- Ouest Algérie: Sud-Ouest 4 à 6m
- Ouest Sahara: Est à Sud 6 à 8m
- Est Algérie: Ouest 8 à 10m
- Est Sahara: secteur Nord 6 à 8m

Avis aux Agriculteurs

Températures extrêmes	Max.	Min.
[illegible]	10	1
[illegible]	"	"
[illegible]	"	"
[illegible]	"	"

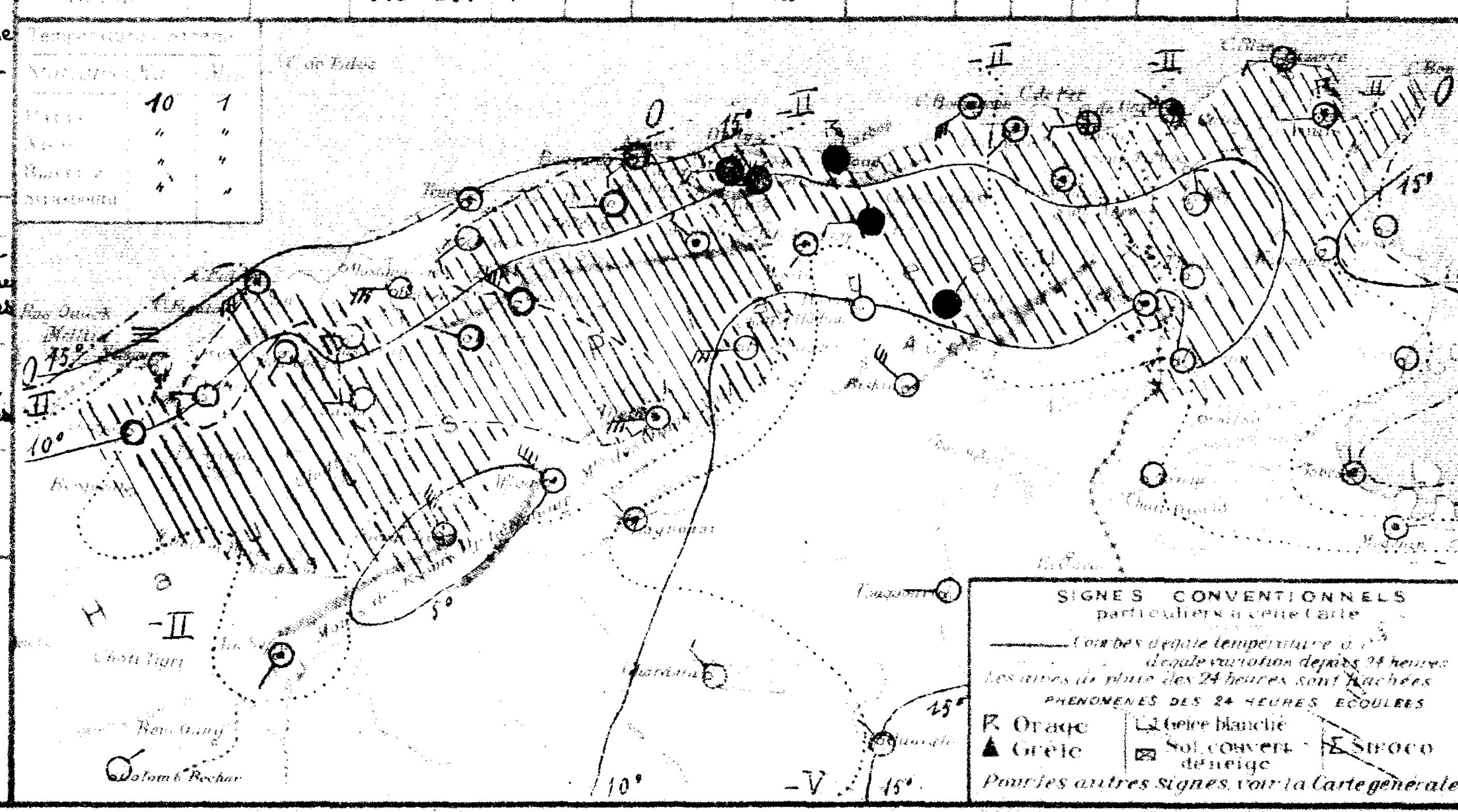

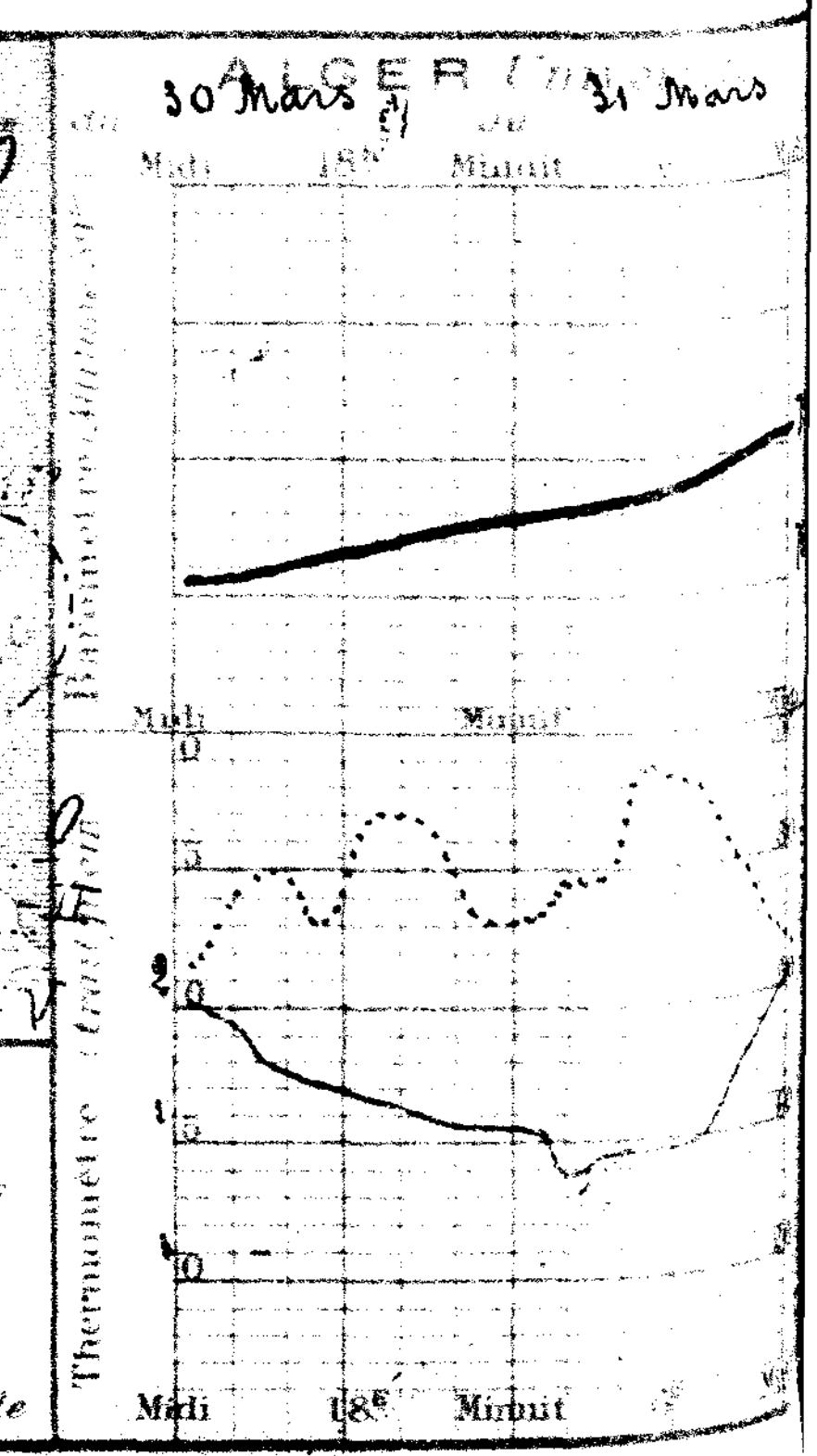

SERVICE MÉTÉOROLOGIQUE

Observations d'Alger - Université

Mars a présenté les mêmes caractères généraux que janvier et février : température moyenne supérieure à la normale, durée d'insolation relativement grande, total de pluie déficitaire.

Nombre de jours de ciel pur 10, de ciel très peu ou peu nuageux 9, de ciel nuageux ou couvert 12. Nébulosité moyenne à 7h 3.8 ; à 13h 3.5 ; à 18h 4.3. Moyenne générale 3.9.

Nombre d'heures de soleil (mesuré à l'héliographe jusqu'au 21, déduit ensuite de la nébulosité) 239h (Durée d'insolation possible 370h) Fraction d'insolation 0,64.

Nombre de jours de pluie 7. Pluie (de minuit à minuit) 28mm. Déficit 29. Pluie tombée depuis le 1er septembre 492mm Déficit 113.

Orage le 23. Rosée le 10.

Valeurs moyennes et extrêmes de la pression, de la température et de l'humidité relative

	Moyenne générale	Normale	Ecart	Minimum moyen	Maximum moyen	Minimum extrême	Date	Maximum extrême	Date
Pression (*)	758.7	756.2	+ 2.5	757.3	760.2	747.7	19	770.8	11
Température	14.7	13.9	+ 0.8	11.6	18.6	7.2	4	22.7	15 et 28
Humidité (**)	69	70	− 1	50	86	21	15	100	1 et 2

(*) Hauteur barométrique en millimètres ramenée à 0° et à la gravité normale. Altitude du baromètre 59m.
(**) En centièmes, obtenue par dépouillement de l'enregistreur comparé au psychromètre (Formule de Regnault)

Le barogramme montre trois parties distinctes. La pression s'est d'abord tenue au-dessus de la normale avec des oscillations de moyenne amplitude ; elle a atteint 770mm8 le 11, valeur la plus élevée qui ait été rencontrée en Mars depuis 1913 (elle a atteint 770mm2 en 1913) ; puis elle est tombée à 747mm7, le 19, minimum du mois, par un mouvement de baisse régulier qui a débuté le 12 et s'est poursuivi jusqu'au 19 ; elle est demeurée au-dessous de la normale et assez agitée le reste du mois. La moyenne mensuelle est haute.

La température moyenne diurne, inférieure à la normale pendant la première partie du mois, l'a rejointe le 14, puis s'est maintenue au-dessus. Ses plus grands écarts ont été de −3°2 le 4 et de +4°0 le 22. La moyenne du mois est supérieure à la normale.

La moyenne de l'humidité diffère peu de la normale.

Direction et parcours du vent au sol

Direction	Fréquence	Parcours en kilomètres	Direction	Fréquence	Parcours en kilomètres
N	10	203	S	2	21
N.N.E	7	206	S.S.W	6	158
N.E	23	675	S.W	14	390
E.N.E	18	475	W.S.W	25	669
E	2	22	W	20	439
E.S.E	1	6	W.N.W	13	235
S.E	"	"	N.W	3	131
S.S.E	"	"	N.N.W	5	51
			Calme	99	"
			Totaux	248	3681

Les mesures vont du 1er Mars 7h au 1er Avril, 7h.
La direction du vent est relevée de 3 en 3 heures.

Nombre d'observations
de vent 149
de calme 99
Total 248

Nombre d'heures de calme
de jour 97
de nuit 208
Total 305 sur 744

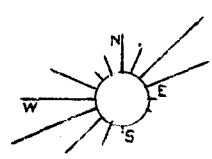

Rose des fréquences

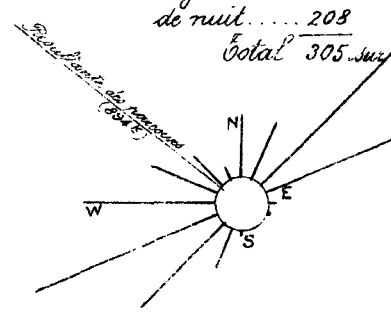

Rose des parcours

Parcours horaire moyen du vent : pour 439h de vent 8385m ; pour 744h (durée du mois) 4948m.
Parcours horaire maximum observé : 29km le 11 de 4h45 à 5h45 par vent d'E.N.E.
Vitesse maximum en mètres par seconde : 14m40 le 11, vers 5h10 par vent d'E.N.E.

Comparaison avec les deux années précédentes

	Nombre d'heures de soleil	Pluie (de 18h à 18h) Nombre de jours	Quantités en millimètres	Depuis le 1er septembre	Pression moyenne	Température moyenne	minimum extrême	maximum extrême	Humidité	Vent dominant
Mars 1924	186	12	33	627	754.3	14.3	6.4	24.1	73	W
Mars 1925	140	18	167	545	755.5	11.0	4.7	19.2	73	E
Mars 1926	239	7	28	492	758.7	14.7	7.2	22.7	69	W.S.W

Direction et vitesse du vent aux diverses altitudes

Altitude en mètres	Nombre d'observations de : Calme	N	N.N.E	N.E	E.N.E	E	E.S.E	S.E	S.S.E	S	S.S.W	S.W	W.S.W	W	W.N.W	N.W	N.N.W	Total des observations	Vitesse moyenne en mètres par seconde	Plus grande vitesse observée
Sondages de l'Aéro-Port de l'Agha (Nombre 27)																				
Sol	11	,	,	,	2	1	1	,	,	,	,	1	3	7	1	,	,	27	2.6	E.N.E, E.S.E, S.W : 7
500	5	1	,	1	3	3	1	1	1	,	1	,	2	6	2	,	,	27	6.5	W : 16
1.000	,	,	1	4	2	5	,	,	,	1	,	1	1	4	2	1	,	22	8.5	W : 20
1.500	1	1	,	,	3	2	1	,	,	1	,	,	1	4	2	,	,	16	8.6	W : 27
2.000	,	3	1	1	2	1	,	,	1	,	1	,	,	2	2	,	,	14	8.7	W : 16
2.500	,	2	2	1	2	,	,	1	,	,	,	1	,	2	,	1	,	12	8.2	N.W : 15
3.000	,	2	1	2	,	,	2	,	,	,	,	,	,	3	,	,	1	11	9.6	N.N.W : 15
3.500	,	,	,	1	,	,	,	,	,	,	,	,	,	,	,	,	,	1	5.0	

Coup d'œil sur le Réseau

Mars a été un mois de nébulosité très variable, moyennement pluvieux, frais pendant la première moitié et doux pendant la seconde. On peut le subdiviser en quatre périodes:

1°_ du 1er au 15, la pression oscille entre 755 et 775 m/m sur l'Europe, la Méditerranée occidentale et l'Afrique du Nord, à l'exception de la période du 4 au 7 où une dépression se creuse du golfe de Gênes à la Tunisie (minimum de 759 m/m le 6 à Tunis). Pendant cette quinzaine, le ciel reste beau et les vents faibles sur la moitié Ouest de l'Algérie, avec gelées nocturnes sur le Tell et les Hauts-Plateaux; le temps est, par contre, très nuageux ou couvert sur la moitié Est avec vents de Nord-Ouest forts et même tempêtueux le 11. Des averses assez abondantes arrosent, pendant la première semaine cette partie du réseau où la température reste inférieure à la normale.

2°_ Du 16 au 20, le gradient barométrique se renverse: la pression qui, jusqu'ici était restée faible sur l'Europe septentrionale, s'y relève tandis qu'elle s'affaiblit graduellement sur le bassin méditerranéen et l'Afrique du Nord où un centre dépressionnaire se déplace de l'Ouest du Sahara au Sud tunisien (minimum de 748 m/m à Sfax le 20). Le temps reste beau jusqu'au 18 puis se couvre par vents d'Ouest à Nord-Ouest de force croissante. Il pleut sur la totalité du réseau les 19 et 20, plus abondamment sur l'Ouest du Tell et des Hauts-Plateaux et sur l'Atlas Saharien. La température devient supérieure à la normale.

3°_ Du 21 au 29, des dépressions s'échelonnent de l'Océan Atlantique au Sud tunisien par la Péninsule ibérique et la Méditerranée occidentale où le baromètre descend à 750 m/m le 28 à Cette. Des averses orageuses tombent du 22 au 24 sur le littoral, le Tell et les Hauts-Plateaux; une éclaircie succède jusqu'au 27 puis le temps devient brumeux et même couvert. Les vents qui soufflaient avec force de Sud à Ouest, au début de cette période repassent au secteur Sud en s'affaiblissant les 27 et 28, jours de sirocco.

4°_ A partir du 30, le baromètre hausse par l'Ouest sur la Péninsule ibérique, le Maroc et l'Algérie jusqu'aux environs de 765 m/m. Des dépressions persistent au Nord-Ouest de l'Europe et du golfe de Gênes au golfe de Gabès. Les vents passent à l'Ouest, amenant des pluies moyennes et une légère baisse de température sur la totalité du Tell et des Hauts-Plateaux.

Pourcentage des prévisions exactes du Bulletin quotidien de Mars 1926

		Force et direction du vent	Nébulosité et précipitations
Ouest-Algérie	Littoral et Tell	81 %	74 %
	Hauts-Plateaux	84 %	87 %
	Sahara	84 %	81 %
Est-Algérie	Littoral et Tell	93 %	81 %
	Hauts-Plateaux	93 %	81 %
	Sahara	90 %	78 %
	Bizerte	81 %	
	Golfe du Lion	84 %	

Le Météorologiste: L. Petitjean

Pluie (en millimètres de 18h à 18h)

Stations	Mars Total	Mars Nombre de jours	Depuis le 1er septembre Total	Depuis le 1er septembre Nombre de jours
Littoral				
Nemours	7	4	,	,
Tlemcen (Champ de manœuvres)	47	4	,	,
Mostaganem	76	4	233	31
Cherchell	17	5	,	,
Tenès	28	7	415	55
Alger	28	7	492	81
Cap Bengut	46	11	543	66
Bougie	88	9	852	67
Djidelli	79	10	833	78
Collo	44	7	670	73
Cap de Garde (S)	21	7	442	73
La Calle	44	10	597	84
Zone littorale				
El Ançor	34	7	295	53
Cassaigne	38	4	261	26
Djidjelli-Ghahim	,	,	,	,
Maison-Carrée	51	8	461	61
Bordj-Ménaïel	39	10	576	70
Dressombourg	117	11	1213	84
Bugeaud	56	8	906	73
Zone sublittorale				
Trois Marabouts	33	3	,	,
St Maur	39	4	248	34
Meurad	32	5	515	38
Haussonvillers	57	11	744	79
El Kseur	59	10	473	82
Ferral	76	12	668	79
Tell, versant nord				
Oued Fergoug (Barrage)	44	4	302	34
Relizane	38	5	231	48
Frenchville	12	7	268	55
Duveyré	58	5	358	42
Affreville	53	6	369	48
Miliana	84	7	664	59
Hakou-Feraoune (Atlas blidéen)	126	6	,	,
Hamiz (Barrage)	64	6	601	44
Eyzi-Ouzou	64	10	660	79
Fort-National	86	9	,	,
Herrata	88	13	763	85
Aïn Mouda-Sumane (Bibans)	96	9	656	70
El-Milia	118	13	650	71
Jemmapes	24	9	591	80
Guelma	51	13	579	80
Mounier	70	10	691	77
Tell, zone centrale				
Tlemcen	42	4	399	34
Descartes	37	2	,	,
Sidi-bel-Abbès	25	3	197	23
Mascara	43	5	273	46
Chiensville	19	3	178	40
Bon Chicao	51	7	362	48
Bir-Rabalou	30	4	278	37
Aumale	43	6	265	54
Bouira	34	12	382	86
Maillot	46	8	383	50
Bou-Malek	44	10	412	60
Constantine (P.C)	,	,	,	,
Souk-Ahras	60	15	679	89
Tell, versant sud				
Saïda (P.C)	53	6	253	46
Martimprey	60	6	305	49
Tiaret	105	5	,	,
Tialar	27	5	272	46
Téniet-el-Haad	52	10	432	65
Boghar	34	8	314	53
Boghari	27	6	216	51
Tell, hautes plaines				
Sebdou	12	5	157	42
Victor-Hugo	24	6	264	51
Bordj-bou-Arréridj (P.C)	11	11	289	79
Sétif	20	7	361	79
Pt Donat	15	4	296	52
Batna	22	7	,	,
Aïn-Yagout	28	6	197	30
Khenchela	44	8	335	44
Aïn-Béïda	30	7	373	45
Tébessa	11	7	190	43
Steppe				
Méchéria	51	5	233	46
Kreider	20	4	165	39
Aïn-Rada (près Reibell)	28	6	243	37
Sidi-Aïssa	16	6	254	49
Aïn-Khezman	3	2	183	36
Bou-Saâda	4	2	200	19
M'Sila	0	0	193	28
Atlas saharien				
Aïn-Sefra	0	0	112	18
Géryville	28	4	245	50
Aflou	59	5	306	32
Djelfa	14	4	241	31
Biskra	19	3	183	42
Pied de l'Atlas saharien				
Colomb-Béchar	5	1	32	9
Laghouat	3	1	108	18
Biskra	0	0	72	23
Golga	,	,	,	,
Sahara				
Touggourt	1	2	3	10
El-Oued	,	,	,	,
Tozeur	0	0	19	8
Ouargla	0	0	18	3
Beni-Abbès	24	2	49	18

Température et humidité

Les moyennes de l'humidité de la tension de vapeur et du poids par mètre cube sont celles des observations psychrométriques de 7, 13, 18h interprétées à l'aide de la formule de A. Angot (Annales du Bureau Central Météorologique 1880, T1, B45)

Stations	Altitude	Minimum m moyen	Minimum m extrême	Minimum m date	Maximum M moyen	Maximum M extrême	Maximum M date	$\frac{m+M}{2}$	Humidité relative moyenne	Tension moyenne	Poids par m³
Gran	68m	,	,	,	,	,	,	,	,	,	,
Castiglione (*)	10	10.3	5.4	4	18.3	23.0	28	14.3	75	9.4	9.5
Alger	59	11.8	7.2	4	18.6	22.7	28	15.1	63	8.2	8.2
El Ançor	90	10.8	6.4	3	18.7	24.8	28	14.8	73	9.0	9.0
Trois Marabouts	150	8.0	3.0	12	19.9	25.4	23-29	14.0	69	8.1	8.1
Orléansville	112	7.5	1.8	4	20.8	29.0	18	14.2	64	7.6	7.6
Miliana	750	7.8	1.1	4	15.5	23.5	18	11.7	66	6.8	6.9
Tizi-Ouzou	222	7.6	1.3	4	19.3	27.2	28	13.5	66	7.6	7.6
Fort-National	942	7.1	-0.2	4	14.3	22.8	18	10.7	64	6.1	6.2
[illegible]	268	,	,	,	,	,	,	,	,	,	,
Sidi-bel-Abbès	475	3.4	-3.0	13	19.0	25.8	18	11.2	72	7.7	7.8
Mascara	590	6.9	1.2	4	19.3	26.8	18	13.1	61	6.7	6.7
Chiensville	488	3.6	-3.0	11	20.8	27.5	18-28	12.2	72	8.1	8.1
Téniet-el-Haad	1.160	3.6	-4.2	4	13.9	20.2	28	8.8	60	5.2	5.3
(*) Station agricole											

Stations	Altitude	Minimum m moyen	Minimum m extrême	Minimum m date	Maximum M moyen	Maximum M extrême	Maximum M date	$\frac{m+M}{2}$	Humidité relative moyenne	Tension moyenne	Poids par m³
Tialar	889m	2.9	-5.5	4	16.5	23.3	18	9.7	60	5.6	5.7
Boghar	910	5.9	0.4	4-12	15.8	23.4	28	10.9	57	5.6	5.6
Sétif	1.079	3.9	-2.6	4	15.5	24.9	29	9.7	51	4.9	5.0
Tébessa	863	4.4	-1.0	12	16.1	29.0	29	10.3	63	6.3	6.4
Méchéria	1.167	4.5	-0.1	1	17.4	22.4	16	11.0	42	4.3	4.4
Géryville	1.320	0.9	-5.8	7	16.4	22.6	28	8.7	,	,	,
Aflou	1.426	,	,	,	,	,	,	,	,	,	,
Colomb-Béchar	769	7.5	0.8	5	22.6	28.3	28	15.1	33	4.5	4.5
Biskra	125	11.9	7.0	4-13	24.1	31.3	29	18.0	33	5.4	5.3
Golga	160	,	,	,	,	,	,	,	,	,	,
Touggourt	69	8.8	2.2	4	24.5	35.2	29	16.7	42	6.8	6.7
El-Oued	70	,	,	,	,	,	,	,	,	,	,
Ouargla	157	10.0	1.5	5	24.1	34.8	22	17.1	,	,	,
Beni-Abbès	497	10.2	2.0	5	25.0	32.0	28	17.6	42	6.5	6.4

Différence de $\frac{m+M}{2}$ avec la normale : Alger +0°5 ; Fort-National +2°0 ; Biskra −2°3.

Comparaison des minima sous abri et à 10 cm du sol

Stations	Minimum moyen		Minimum extrême			
	sous abri	à 10 cm du sol	sous abri	date	à 10 cm du sol	date
Alger	11.6	10.7	7.2	4	5.7	4
El-Ançor	10.8	8.3	6.4	3	3.8	3
Guelma	"	"	"	"	"	"
Sidi-Bel-Abbès	3.4	2.5	-3.0	13	-3.5	13

Stations	Minimum moyen		Minimum extrême			
	sous abri	à 10 cm du sol	sous abri	date	à 10 cm du sol	date
Mascara	6.9	5.5	1.2	4	0.0	4
Sétif	3.9	0.6	-2.6	4	-4.7	4 et 2
Boloa	"	"	"	"	"	"
Beni-Abbès	10.2	8.5	2.0	5	0.7	4

Végétation. — En France, partiellement éprouvée par la sécheresse et dans une partie du département d'Alger (vallée du Chéliff), la situation agricole est devenue mauvaise. Dans le reste du département d'Alger, et dans celui de Constantine, les cultures ont bénéficié des pluies tombées dans la deuxième quinzaine du mois; l'état des céréales sans être pleinement satisfaisant est encore passable. Au Jerson (Kalar) elles ont bel aspect.

Les pâturages sont devenus rares dans les régions d'Ain-Sefra et El-Kantara; ils ont été revivifiés par la pluie dans les annexes de Méchéria et Géryville).

Le vignoble se développe dans de bonnes conditions; pas de maladies cryptogamiques.

Le bétail se maintient en bon état.

Maladies des végétaux et des animaux. — Paul Robert signale la présence de la « mouche de Hesse » dans les céréales, principalement dans l'orge. A Sifra (Murana) les pommiers, les poiriers et les châtaigniers sont attaqués par un ver qui chemine le long du tronc. A Tril Imoula, la cétoine velue cause de véritables ravages dans les champs de fèves et aux arbres fruitiers.

Fièvre aphteuse à Mirabeau, El-Guerrah, Condé Smendou, Gounod, Chateaudun. Charbon à Rabelais.

Criquets. — Une importante éclosion de criquets est signalée au douar Guercha, entre Sagremarel et Martimprey.

Orages et grêle. — I. Orages. Département d'Oran. — Raschgoun, 30, 1h10. Beni-Saf, 30, 1h. Cap Falcon, 23, 11h55. Oran, 23, 12h. El-Ançor, 23, 11h30. St-Louis, 23, 14h. Trois Marabouts, 23, 12h, avec grêle. Hammam-bou-Hadjar, 23, 14h. St-Lucien, 23, 11h30. Turenne, 24. Oued Taria, 22, 17h, avec grêle; 23, 13h. Sidi Ali, 22, 17h, avec grêle, dégâts aux arbres fruitiers; la foudre est tombée à quelques centaines de mètres de la station. La zone ravagée forme une bande longue de 10 Km. et large de 5 à 6 Km. allant de l'Ouest à l'Est; 23, 13h. Tircine, 22, 13h, avec grêle. Martimprey, 23, 14h. Salut, 22, 18h15; 23, 15h10. Tiaret, 23, 18h. Trezel, 23, 16h. Mahroum, 21, 16h30. Kreider, 22, 23, 16h30.

Département d'Alger. — Tipasa, 20, avec grêle; 23. Cap Caxine, 23, 9h10. Alger, 23, 13h45. Hussein-Dey, 23, 13h50. Cap Matifou, 23, 13h45. Cap Bengut, 23, 14h45; 31, 0h5. El-Biar, 22, 15h45. Maison-Carrée, 23, 14h. Ménerville, 23, 15h. Bordj-Ménaiel, 23, 24. Mouzaïa, 30, 20h40. El-Affroun, 23, 13h; 30, 15h. Orba, 23; 30. Haussonvillers, 23, 15h. Duperré, 23, 12h30. Miliana, 23, 12h30. Makou-Téraoune, nuit du 19 au 20; 30, 16h, avec grêle. Galestro, 22, 15h30; 30, 17h30. Laperrine, 22, 15h45; 23, 16h30. Tril Imoula, 22, 16h15; 23, 15h30; 25, 18h; nuit du 30 au 31. Orazga, 22; 23, avec grêle; 30. Agrib, 22, 16h; 30, 19h. Yakouren, 22, 17h; 23, 15h; 24, 16h, avec grêle. Ben Chicao, 23, 16h. Brazza, 25. Tablat, 30. Bir-Rabalou, 25, 17h35. Ain-Bessem, 23, 15h30; 25, 18h, avec grêle. Oued Taham, 22, 14h; 23, 16h; 30, 15h. Aumale, 22, 20h. Aïra, 24. La Barraque, 23, 14h. Bouira, 22, 16h, avec grêle; 23, 16h, 25, 18h; 30, 18h. Maillot, 22, 4h30; 23, 4h30. Kalar, 23, 13h, avec grêle. Téniet-el-Haad, 22, 22h; 23, 15h. Taza, 22, 20h; 23. Boghar, 22, 20h; 23, 13h; nuit du 28 au 29. Boghari, 22, 16h; 23, 15h. Mongorno, 21, 14h; 25, 12h. Ain Boucif, 23, 20h. Burdeau, 21, avec grêle; 22. Victor-Hugo, 23, 15h. Reichaïga, 23, 15h. Reibell, 23, 16h; 25, 17h. Gueli-es-Sel, 23, 17h. Sidi-Aïssa, nuit du 2 au 3.

Département de Constantine. — Cap Sigli, 1; 2; 22, 23, 30. Cap Carbon, nuit du 1er au 2; 23, 16h30, avec grêle; 30, 15h; 31, 6h. Bougie, 2, 5h30; 23, 17h, avec grêle; 30, 15h30; 31, 4h30. Cap Aïah, 3, 1h30; 21, 24h; 22, 18h50; 23, 18h10. Djidjelli, 22, 24h; 23, 17h; 31, 6h. Cap Bougaroni, 1, 6h30; 2, 16h; 7, 20h; 22, 19h30; 23, 18h50. Collo, 23, 19h. Cap-de-Fer, 1, 15h; 3, 17h. Bône, 3, 4h55. Cap Rosa, 3, 13h avec grêle. Bessombourg, 23, 20h. El-Kseur, 22, 17h30, avec grêle; 23, 16h30, avec grêle, dégâts aux jardins potagers; 24, 17h; 30, 15h; 31, 5h30. Guenzet, 22, 2h30 et 6h, avec grêle. Herrata, 22, 16h; nuit du 22 au 23; 30, 16h, avec grêle; 31, 5h. Gexenna, 23; 30, 16h. El-Milia, 24, 19h; 30, 17h; 31, 7h. Guelma, 3, 4h. Ighil-Ali, 22, 17h, avec grêle; nuit du 22 au 23. Akbou, nuit du 22 au 23. Lafayette, 22, 17h, avec grêle. Chateaudun, 30, 17h. Bou-Malek, 22, 18h. Oued Athménia, 30, 18h30. Ain-el-Arab, 22, 19h; 24, 14h, avec grêle. Kroubs, 20. Gounod, 24, 14h30. Souk-Ahras, 25, 15h5, avec grêle. El-Guerrah, 22, 19h. Colligny, 22, 18h. St-Donat, 30, 16h. Telergma, 31, 17h. Ain-Fakroun, 30, 18h. Edgar Quinet, 30, 15h, avec grêle. Khenchela, 30, 3h30, avec grêle. La Meskiana, 30, 15h avec grêle.

Sahara. — Géryville, 23, 17h. Kimpsen Abadla, 13, 14h. Beni-Abbès, 13, 16h.

II. Grêle. Département d'Oran. — Cap Ivi, 19, 19h. Khénis, 20. Ténouane, 30. Tircine, 23, 14h.

Département d'Alger. — Mouzaïaville, 30. Mouzaïa, 30, 15h45. Oued Fodda, 30, 15h. Agrib, 1; 2. Beni-Sliman, 30. Bourbaki, 23. Colomneux, 24. Reibell, 29, 23h. Ain-Ousera, 23, 16h.

Département de Constantine. — Bougie, 3, 3h. Cap Bougaroni, 2, 12h45; 3, 10h. Cap-de-Fer, 3, 8h; 6, 3h. Bône, 3, 6h45. Cap Rosa, nuit du 1er au 2; 6, 10h. Bessombourg, 5, 16h. St-Edough, 3; 6. Bugeaud, 6, 7h. El-Kseur, 3, 6h. Ain-Mokra, 6. Ain-Merdja-Sliman, 30, 16h. Gexenna, 6. El-Arrouch, 3. Tilest, 22, 15h. Sidi-Mabrouk, 3. Condé-Smendou, 3, 17h. Souk-Ahras, nuit du 2 au 3. Guellal, 22, 17h30. Ain-Yagout, 31.

Séismes. — Le 7 : Djidjelli, 21h45; durée 2 à 3 secondes. Cap-Bougaroni, 21h30, durée 1 seconde. Bessombourg, 21h45, durée 4 secondes. Collo, 21h45, direction W-E. Bône, 21h38. El-Milia, 21h35, durée 5 secondes. Condé-Smendou, 21h48, direction S.N. El-Arrouch, 22h50 (?). Jemmapes, 21h30. Sidi-Mabrouk, 21h35, durée 2 secondes. Constantine, 22h20 (?). Rouffach, 22h. — Le 29 : Bizi-N'Béchar, 2h, durée une seconde, direction N.S.

Le Météorologiste : J. Loisel.

Le Directeur : A. Lasserre.

Université d'Alger - Altitude 59m

Mars 1926

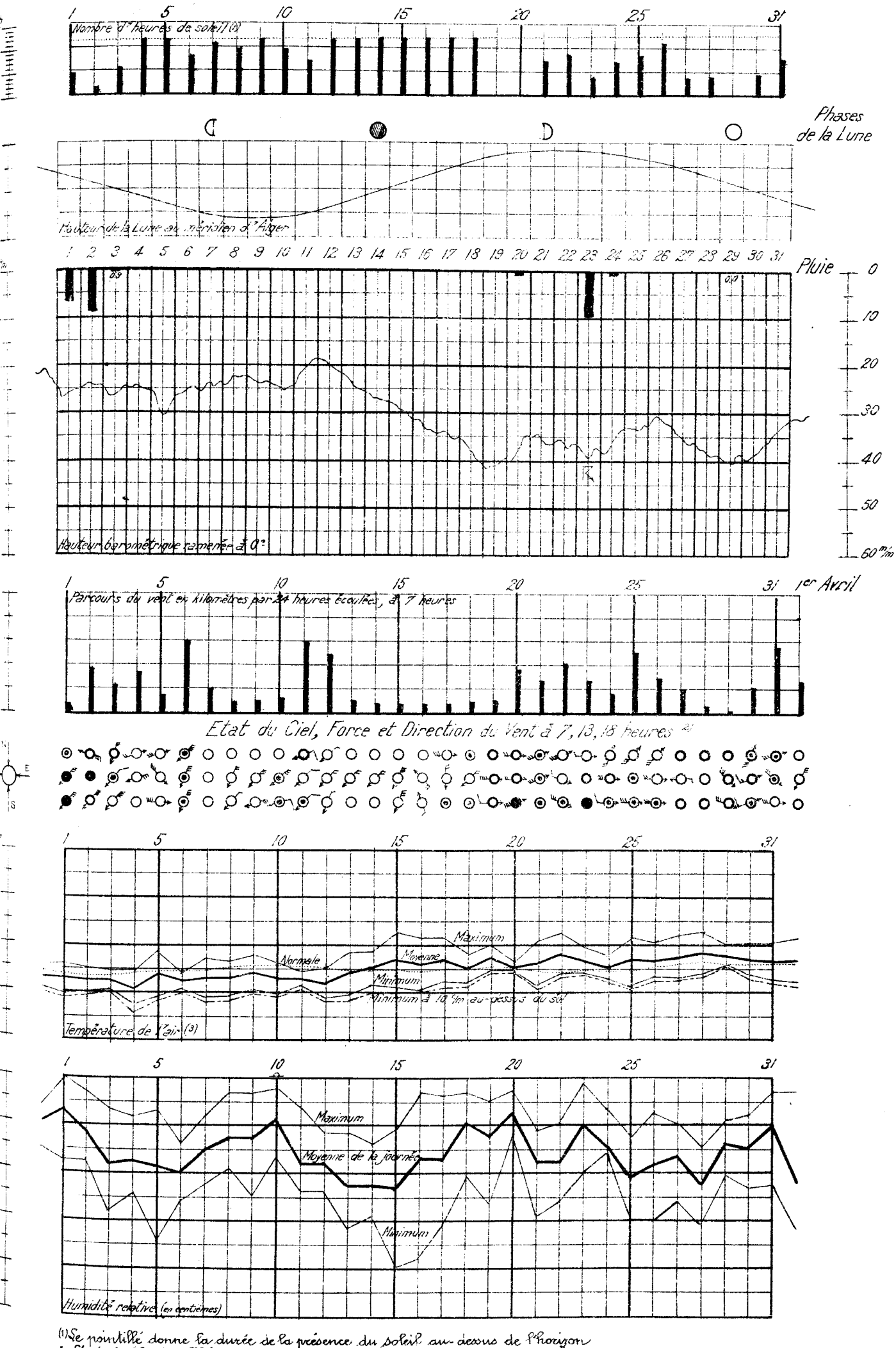

(1) Le pointillé donne la durée de la présence du soleil au-dessus de l'horizon

(2) Etat du Ciel et Phénomènes. ○ Beau, ◉ Nuageux, ○ Couvert. ● Pluie, ℞ Orage.

Force du Vent. Une petite penne correspond à une unité de l'échelle télégraphique. Une grande penne vaut cinq petites pennes.

(3) Le pointillé représente la moyenne normale du maximum et du minimum, le trait mixte le minimum à 10 m au-dessus du sol.

BULLETIN MÉTÉOROLOGIQUE DE L'ALGÉRIE

Jeudi 1er Avril 1926

7h. Matin

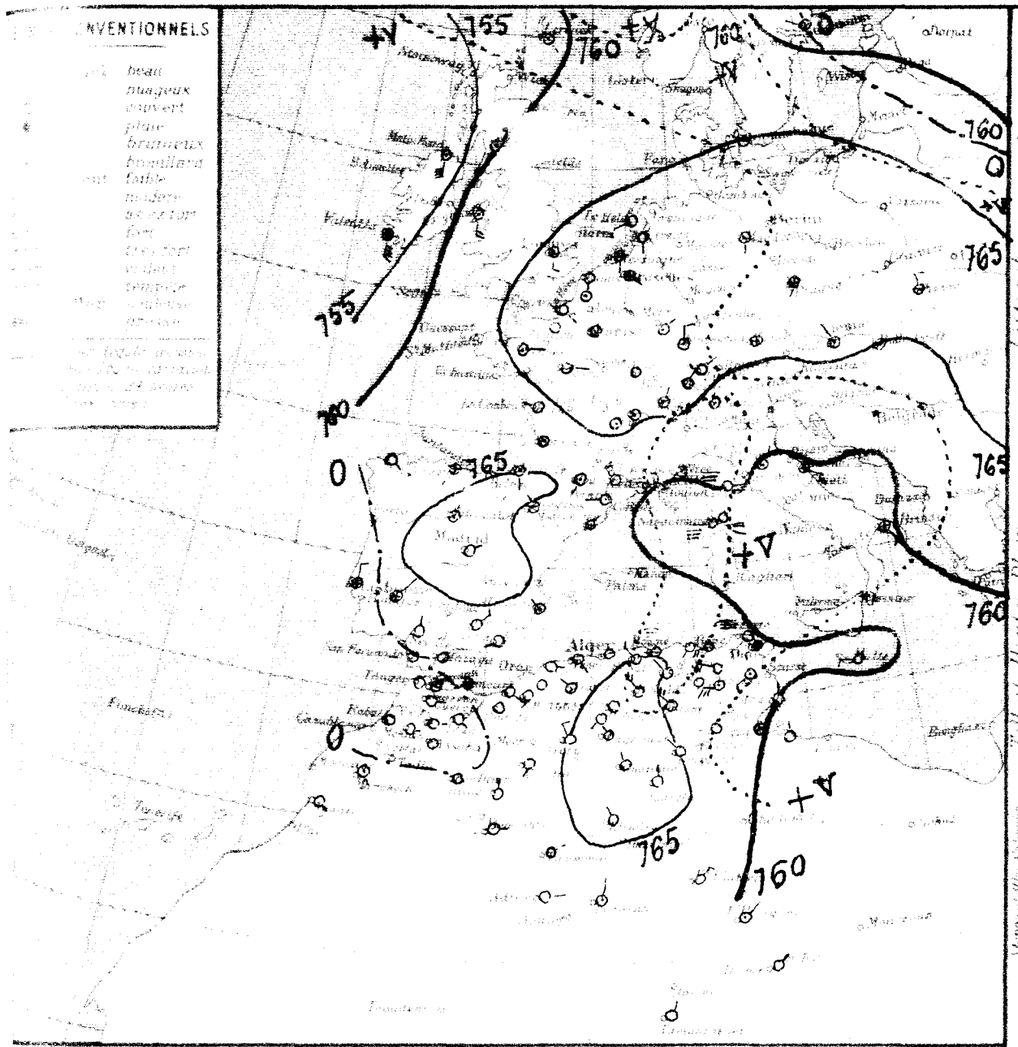

STATIONS	Altitude en mètres	Observation de 7 heures du matin: Pression à 0° et au niveau de la mer — Observation	Pression — diff. en 24h	Température de l'air — Observation	Température — diff. en 24h	Vent — Direction et force (de 0 à 9)	Etat du Ciel	Etat de la Mer	Dans les 24 heures: Température extrêmes — Max	Min	Pluie en millimètres	Pluie 31 mars à 7h du soir	Pluie 1er Septembre au 31 Mars	PHENOMENES
Nemours	4	64.0	0.0	12.0	-1.5	SE 2	clair	Belle	21	7			191	
Beni Saf	4													
Oran	53													
Mostaganem	26	64.5	"	13.6	"	E 2	clair	Belle	25	10				
Tenes	59	63.4	+2.8	15.6	+0.8	SE 2	d	agitée	19	14				
Blida	267	64.0	+3.0	14.2	+0.6	calme	beau		22	12			635	
Bouzareah	344												563	
Alger	59	63.8	+3.7	15.5	-0.5	calme	clair	Belle	20	12			494	
Maison Carrée	48	64.1	+4.1	10.6	-3.5	SW 2	d		19	7			490	
Bougie	"	64.5	+4.4	14.0	+1.0	W 1	d	Belle	18	11	4.0	4.0	[illegible]	Pluie hier
Philippeville	47	62.7	+5.6	14.7	-0.4	SW 2	beau	Belle	18	11	6.0	6.0		11-12h pluie
Cap de Garde	161	62.2	+5.0	14.0	0.0	W 4	couvert	agitée	18	10	3.0	3.0	453	12-14h pluie
La Calle	11	60.4	+3.0	14.0	+1.0	NW 3	d	houleuse	19	12	2.0	2.0	613	15h pluie
Bizerte	"													
Tunis	4	60.5	+4.1	13.8	-0.2	WSW 3	pluie		20	12	0.8	0.8	592	pluie, grêle hier
Sfax	4	59.4	+4.2	12.2	+0.2	N 1	clair	calme	24	"			147	
Djelfa	1360	"	"	"	"	calme	clair		24	3			232	
Tlemcen	810	63.8	+0.3	10.0	0.0	W 1	d		20	"				
Sidi Bel Abbès	470	64.4	+0.6	7.8	-1.2	SW 1	d		19	3			203	
Saïda	900	"	"	9.0	+0.6	SW 1	d		19	6			162	
Mascara	500	64.9	+1.0	11.0	0.0	calme	d		20	7			227	
Relizane	70	"	"	7.5	-5.8	N 3	d		22	6			95	
Orléansville	115	64.6	+2.0	7.8	-4.3	E 1	d		22	7			255	
Tiaret	1021	63.5	+1.5	9.3	+1.6	NW 1	d		15	5				
Aïn Sefra	1000	65.5	+3.5	8.5	-0.5	SW 2	d		15	"			280	
Medéa	925													
Aumale	905	67.0	+5.4	5.0	-3.5	calme	clair		11	5				
Fort National	942	65.1	+3.4	8.5	+0.5	NW 3	d		12	6	0.3	0.3	760	Pluie hier
Tizi Ouzou	225	66.3	+6.2	0.9	-3.1	W 1	d		19	7	2.0	2.0	693	9-10h pluie
Bordj Bou Arreridj	915	64.8	+5.8	5.0	-2.0	N 1	d		15	3	2.0	2.0	253	Pluie
Setif	1079	64.9	+5.6	5.0	-1.5	NW 2	d		14	2	4.7	4.7	356	Pluie hier
Batna	1044	62.0	+2.0	3.5	-4.1	calme	beau		15	1	3.0	3.0		Pluie
Constantine	660	65.6	+4.6	6.4	-2.6	NE 1	nuageux		12	6	4.1	4.1		Pluie hier
Guelma	269	62.8	+4.7	11.9	+0.9	WNW 4	Couvert		15	7	8.6	8.6	513	12h pluie
Tebessa	860	63.8	+5.1	10.6	-0.2	W 5	nuageux		16	3			195	Pluie
El Aricha	1251													
Aïn Sefra	1075	64.4	+3.2	6.9	-1.6	SW 1	clair		19	4			110	
Mecheria	1167												263	
Géryville	1289	64.9	+1.4	6.1	+2.1	NNW 3	beau		15	-2			246	
Aflou	1426	64.4	"	5.5	+0.5	SW 1	clair		13	2				
Djelfa	1160	67.1	+5.1	6.2	-1.8	calme	d		14	1			241	
Bou Saada	559	65.7	+4.0	12.8	+0.8	NW 4	d		18	7			203	
M'Sila	486													
Barika	404	64.6	+2.8	11.3	+1.3	N 2	clair		21	5			125	
Laghouat	768	62.4	+0.5	11.4	+1.0	N 1	clair		24	9			93	
Biskra	251	66.4	+1.6	10.5	+4.4	NW 1	"		19	8	Gelée		111	8h gouttes ; rafales de vent
Touggourt	125	63.8	+3.7	14.0	0.0	NW 4	d		24	12			40	
El Oued	69	64.4	+4.0	13.4	+0.6	NW 2	d		25	9			36	
Tuggurt	70												41	
Ouargla	50	63.0	+6.1	15.0	+2.0	calme	beau		27	10			17	
Ghardaïa	526	66.9	+1.9	14.8	+0.5	NNW 1	d		27	8			9	
Guargla	157	66.2	+3.0	15.3	0.0	N 1	clair		28	12			2	
El Goléa	304	65.5	+2.5	11.2	+0.1	NNW 1	d		[illegible]	[illegible]				
Beni Abbès	492	60.9	+1.0	18.9	+1.0	E 1	d		[illegible]	13			63	
Timimoun	294	63.6	+1.9	14.5	-0.5	ENE 1	couvert		32	12			34	
Mzab	"	"	"	15.3	+1.4	E 2	clair		32	14			59	
In Salah		61.1	+1.5	17.0	-1.6	NNE 2	Brouillard		30	16			5	
Fort Flatters		"	"	18.0	-2.3	NE 3	nuageux		29	15				
Fort Polignac		"	"	19.5	0.0	NE 2	d		32	16				
Djanet		"	"	21.3	+1.0	NE 1	clair		32	18			1	
Tamanrasset		"	"	16.9	0.0	NNE 1	d		31	11			5	
Rabat		61.1	-1.2	13.0	+3.0	calme	couvert		-	-				

Situation générale et situation en Algérie — La pression barométrique est haute sur l'Europe continentale (Prague 769mm - Valladolid 766mm) et sur l'Algérie (Djelfa 767mm). La dépression de la mer Egyptienne et Tunisie se comble (Pantelleria 758mm), une autre peut-être sur l'Océan Atlantique (Valentia 754mm).

En Algérie, ce matin, le ciel est pur à l'Ouest et au centre, très nuageux ou couvert vers la Tunisie. Il a plu hier et cette nuit sur la moitié Est du Tell et des Hauts Plateaux.

La mer est houleuse en Corse, à Cap Carbon et à La Calle, belle ou agitée ailleurs.

Probabilité (valable pour le lendemain) : Jusqu'à Midi : Variations barométriques en baisse : moitié Ouest Afrique du Nord - Bassin méditerranéen - en hausse : moitié Est - En Algérie, beau temps - Vents variables faibles - Température en hausse.

	ORAN	ALGER	CONSTANTINE
Littoral et Tell	Beau temps Vents variables faibles	Beau temps Vents variables faibles	Beau temps Vents variables faibles
Hauts Plateaux	Beau temps Vents variables faibles	Beau temps Vents variables faibles	Beau temps Vents variables faibles
Sahara	Beau temps Vents de Nord-Est à Est faibles ou modérés	Beau temps Vents de Nord-Est faibles	Beau temps Vents du secteur Nord faibles

Mers aux abords	Golfe du Lion	
	Baléares	
	Oran	Vents variables faibles
	Alger	
	Bizerte	
Vents en altitude	Ouest Algérie	Est à Ouest par Sud 4 à 6
	" Sahara	
	Est Algérie	Sud-Est Ouest 6 à 8
	" Sahara	Nord à Est 6 à 8

Avis aux Agriculteurs

Températures extrêmes — Stations	Max	Min
Paris	14	4
Nice	10	9
Biarritz	"	"
Strasbourg	"	"

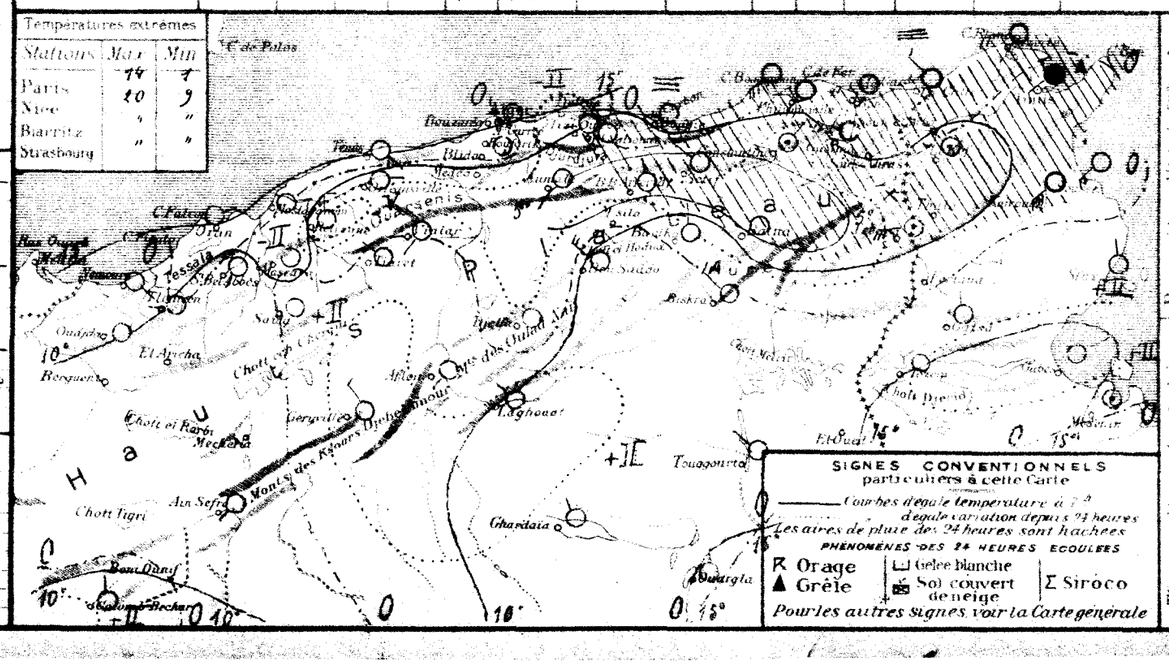

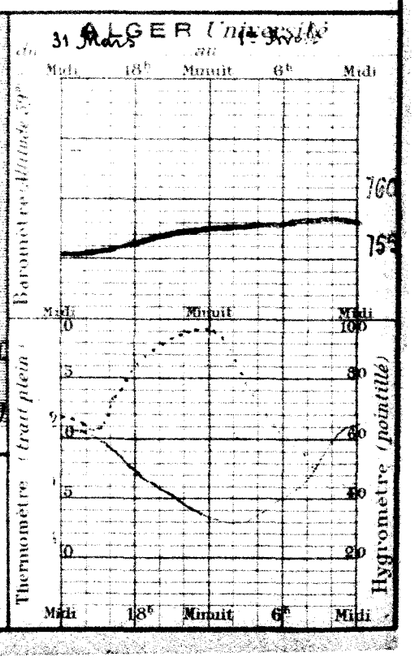

BULLETIN MÉTÉOROLOGIQUE DE L'ALGÉRIE

Année N° 92 — Vendredi 2 Avril 1926 — 7h. Matin

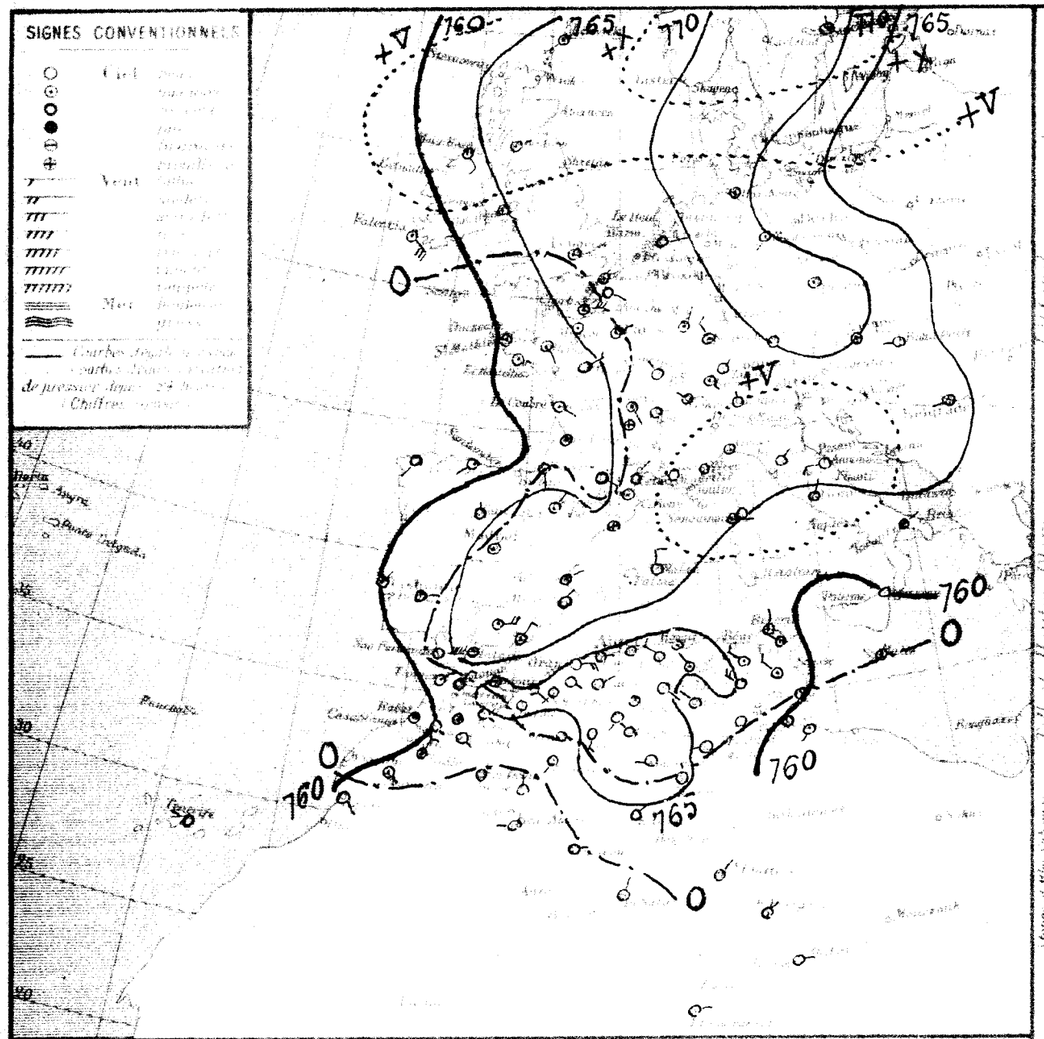

STATIONS	Altitude en mètres	Observation de 7 heures du matin: Pression de l'air réduite à 0° au niveau de la mer (Baromètre)	Température de l'air (Thermomètre)	Vent (Direction et force)	État du ciel	État de la Mer	Dans les 24 heures: Température extrêmes Max.	Min.	Pluie en millimètres	Pluie 31 Mars 2 Avril matin	Pluie depuis le 1er Sept. jusqu'au 31 Mars matin	PHÉNOMÈNES
Nemours	2	65.0	+1.0	12.0	0.0	S 2	clair	Belle	21	7		
Beni Saf												
Oran												
Mostaganem		65.0	+0.5	19.0	+5.4	E 4	clair	Belle	25	11		
Tenes		65.1	+1.7	15.4	-0.2	E 1	d	Belle	23	15		
Blida		66.2	+2.2	14.0	-0.2	calme	Beau		25	12		635
Bougie		65.6	+2.2	15.9	+1.8	E 1	clair		20	13		563
Alger		65.8	+3.0	15.2	-0.3	calme	clair	Belle	21	15		494
Maison Carrée		66.2	+2.1	10.0	-0.0	SW 1	Beau		23	7		490
Dellys		65.8	+1.5	14.0	0.0	calme	Ennuag'	calme	22	15	4.0	871
Philippeville		64.3	+2.1	16.1	+1.4	NW 3	nuag'	Agitée	18	13	6.0	
Cap de Garde											3.0	453
La Calle		61.8	+1.4	15.0	+1.0	NW 4	couvert	Agitée	18	14	1.0	2.0	613	Gtte hier; pluie ce matin
Bizerte												
Tunis		61.9	+1.4	14.6	+0.8	NW 2	nuag'		18	12	4.1	4.9	592	Pluie
Sfax		61.0	+1.6	16.2	+4.0	calme	Couvert	Agitée	24	15			147	
Gabès		65.2		10.0	"	calme	clair		28	5			232	
Tozeur		65.5	+1.7	11.0	+1.0	WSW 1	d		24	"				
Biskra		56.7	+2.3	7.4	-0.4	SW 1	d		24	3			203	
Sidi Bel Abbès				16.2	+1.2	S 2	d		25	8			162	
Saïda		65.4	+0.5	14.0	+3.0	SE 1	d		20	0			227	
Mascara				12.2	+4.7	SW 1	d		26	8			95	
Relizane		65.7	+1.1	11.8	+4.0	E 1	d		25	10			255	
Orléansville		66.1	+2.8	8.4	-0.9	ENE 1	d		20	8				
Téniet		67.2	+1.7	8.0	-0.5	calme	d		19	3			280	
Médéa														
Miliana														
Aumale		70.1	+2.2	5.0	0.0	N 1	clair		18	5			760	
Fort National		66.2	+1.1	12.1	+3.8	NW 3	Beau		16	0		9.3	693	
Tizi Ouzou		66.9	+0.6	12.0	+3.0	W 1	clair		24	8		2.0	253	
Bordj Bou Arréridj		65.2	+0.4	10.5	+3.5	N 1	d		20	6		2.0	356	
Sétif		60.7	-4.2	9.0	+4.0	NNW 2	Ennuag'		19	2		4.7		
Batna		67.2	+5.2	9.6	+6.1	calme	d		17	7		3.0		
Constantine		66.7	+1.1	11.0	+4.6	SW 1	Beau		17	9		4.1		
Guelma		64.1	+1.3	14.2	+2.9	NW 3	Ennuag'		18	9	0.2	8.6	513	5h pluie
Tébessa		65.1	+1.3	9.2	-1.4	NW 4	Couvert		17	8	Gtte		195	
El Aouinet														
Aïn Sefra		63.3	-1.1	8.5	+1.6	SW 1	clair		29	5			119	
Géryville		"	"	"	"	calme	d		28	6			263	
Aflou		65.8	+0.9	3.0	+1.9	SSW 4	d		22	0			246	
Bou Saada		68.6	+4.2	2.0	-3.5	SW 1	d		19	1				
Biskra		67.0	-0.1	3.0	-3.2	calme	d		18	-1			241	
Touggourt		66.8	+1.1	15.0	+2.2	SE 2	d		21	8			203	
El Oued														
Tuxeur		65.0	+0.4	15.8	+4.5	N 1	clair		23	9			125	
Ghardaïa		62.9	+0.5	12.2	+1.4	N 1	clair		22	9			93	
Laghouat		67.5	+1.7	9.8	-0.7	NW 1	clair		24	7			111	
Biskra		64.3	+1.1	18.0	+4.0	NW 3	d		25	14			40	
Touggourt		64.5	+0.1	12.0	-1.4	W 1	d		26	8			36	
El Oued													41	
Tuxeur													17	
Ghardaïa		63.2	+0.2	13.5	-1.5	calme	Beau		24	10			9	
Laghouat		70.3	+3.4	14.2	0.0	N 1	clair		29	9			9	
Géryville		66.3	+0.1	14.0	-0.4	N 1	d		27	10			2	
Aïn Sefra		64.6	-0.9	12.2	+1.0	ENE 1	couvert		27	8				
Biskra		61.8	+0.9	14.0	-0.9	W 1	clair		32	14			63	
Bou Saada		63.2	+0.2	13.2	+4.5	E 1	d		20	15			54	
Touggourt		"	"	15.5	+0.2	E 1	d		32	13			39	
Tuxeur		62.6	+1.5	14.2	-2.8	NNE 2	d		30	12			5	
Ghardaïa		"	"	17.2	-0.8	NE 2	d		"	9				
Laghouat		"	"	18.9	-0.6	NE 1	d		29	15				
Géryville		"	"	22.5	+1.2	E 1	d		27	12			1	
Aïn Sefra		"	"	17.2	+0.5	E 1	d		31	11			0	
Tlemcen-Pass-et														
Rabat		59.7	-1.4	14.0	+1.0	SW 1	nuag'		"	"				

Situation générale et prévision du temps en Algérie. La pression barométrique a encore baissé sur l'Europe et l'Algérie (Jugo 777mm - Prague 771mm - Laghouat 768mm), elle a baissé à l'Ouest où s'avance la dépression de l'Atlantique (La Corogne 758mm).

En Algérie, ce matin, le ciel est clair à l'Ouest et au Centre, très nuageux à l'Est où des averses sont tombées hier vers la Tunisie. Les vents sont variables et faibles, les directions Nord dominant.

La mer est belle ou agitée.

Probabilité. Jusqu'à Midi: Hausse barométrique Nord et Est bassin méditerranéen - Est Algérie - Tunisie - Baisse: Sud Maroc - Sud Ouest Algérie. En Algérie, temps beau ou nuageux - Vents dominants de Nord à Est faibles ou modérés - Température normale.

	ORAN	ALGER	CONSTANTINE
Littoral et Tell	Beau ou Nuageux Vents du secteur Est faibles ou modérés	Beau ou Nuageux Vents de Nord-Est faibles ou modérés	Beau ou Nuageux Vents du secteur Nord faibles ou modérés
Hauts Plateaux	Beau ou Nuageux Vents variables faibles ou modérés	Beau ou Nuageux Vents de Nord-Est faibles ou modérés	Beau ou Nuageux Vents du secteur Nord faibles ou modérés
Sahara	Beau à Nuageux Vents d'Est à Sud modérés	Beau à Nuageux Vents du secteur Est faibles ou modérés	Beau Temps Vents de Nord-Est faibles ou modérés

AVIS AUX PORTS
- Golfe du Lion: Vents de Nord-Est à Est faibles ou modérés
- Baléares: Vents de Nord-Est faibles ou modérés
- Oran: Vents du secteur Est faibles ou modérés
- Alger: Vents de Nord-Est faibles ou modérés
- Bizerte: Vents du secteur Nord faibles ou modérés

VENTS EN ALTITUDE
- Ouest Algérie: Nord-Est 6 à 8m
- " Sahara: Est à Sud 8 à 10m
- Est Algérie: Nord-Est 6 à 8m
- " Sahara

Avis aux Agriculteurs

Températures extrêmes	Max.	Min.
Nantes	20	7
Paris	24	9
Nancy	"	"
Biarritz	"	"
Strasbourg	"	"

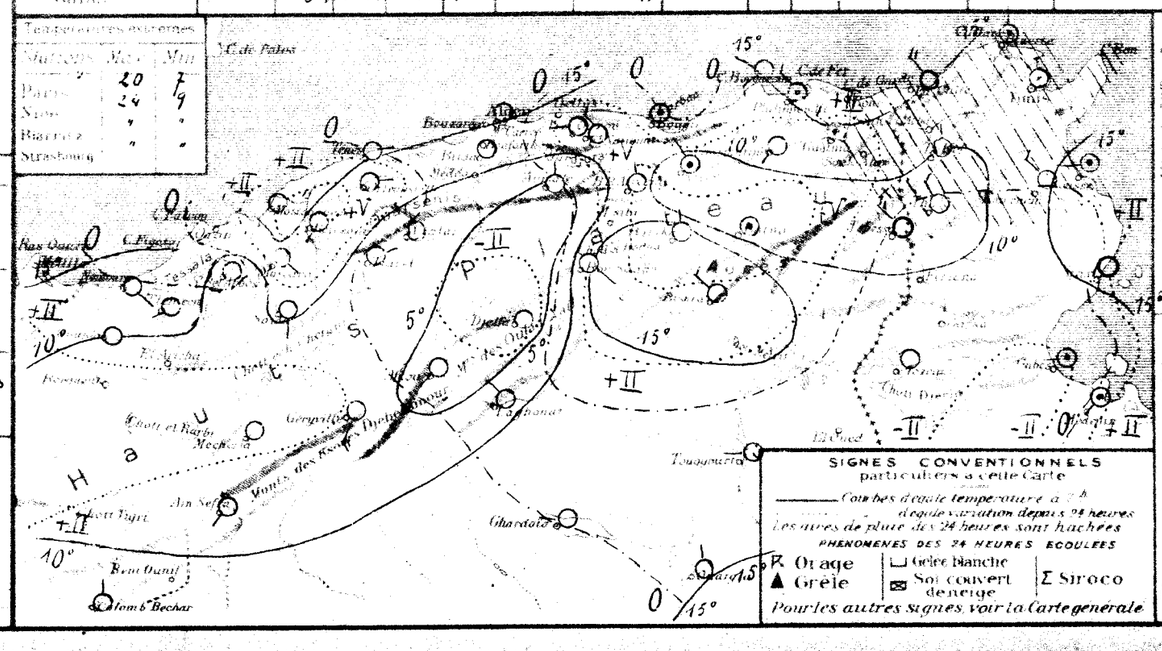

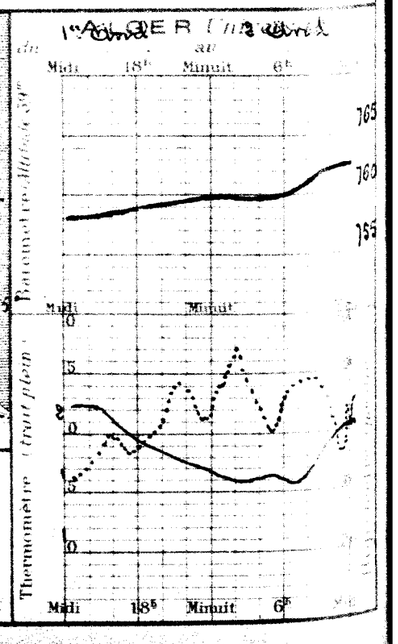

Année N° 93

BULLETIN MÉTÉOROLOGIQUE DE L'ALGÉRIE

Samedi 3 Avril 1926 — 7h. Matin

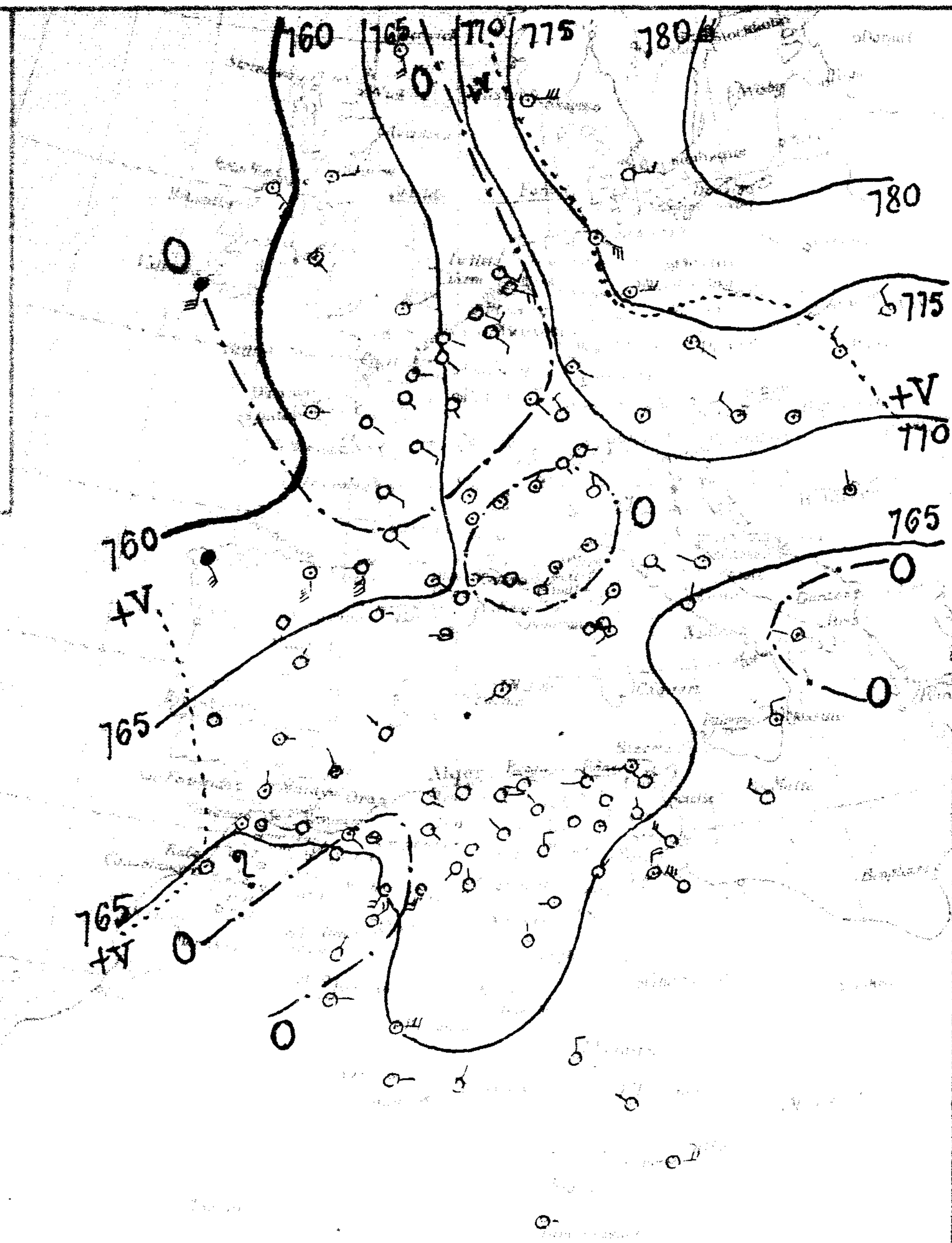

Stations	Altitude en mètres	Pression à 0° et au niveau de la mer – Observ.	Variation	Température de l'air – Observ.	Variation	Vent Direction et force	État du ciel	État de la mer	Dans les 24 heures – Temp. Max.	Temp. Min.	Pluie	Pluie 31 Mars – 3 Avril	Pluie depuis … 31 Mars	Phénomènes
Nemours		66.0	+1.0	15.5	+1.5	SE 2	nuag'	Belle	21	8			191	
Beni Saf														
Oran														
Mostaganem														
Ténès		65.0	+0.3	14.0	-0.8	SE 1	clair	Belle	22	12				
Blida		66.3	+0.1	12.2	-1.8	calme	beau		24	10			635	
[illegible]		65.9	+0.3	13.1	-2.8	E 1	clair		18	11			563	
Alger		66.3	+0.5	14.6	-0.6	calme	clair	Belle	19	12			494	
Maison-Carrée		66.8	+0.6	11.1	+1.1	SW 1	beau		22	7			490	
Bougie		68.0	+2.2	15.0	+1.0	W 1	clair	Calme	22	11		4.0	871	
Philippeville		67.7	+2.9	12.7	-3.4	calme	d	Belle	18	10		6.0		
Cap [illegible]		67.8	"	15.8	"	W 2	clair	Belle	26	13			453	
La Calle		65.9	+4.1	17.0	+2.0	WSW 1	beau	Belle	19	14		3.0	613	
Bizerte														
[illegible]		65.5	+3.6	16.6	+2.0	NW 2	clair		17	12	6.2	11.1	392	Pluie
[illegible]		64.5	+3.5	14.0	-2.2	NW 4	clair	Agitée	21	14	0.8	0.8	147	14-17h pluie
[illegible]		65.6	+0.4	10.0	0.0	calme	couvert		28	6			232	
[illegible]		65.3	-0.3	14.1	+3.1	E 1	nuag'		25					
[illegible]		66.8	+0.1	8.0	+0.6	S 1	brumeux		25	6			205	
Saïda				14.8	+4.6	SE 1	clair		28	12			162	
Mascara		65.8	-0.1	16.2	+2.2	S 1	beau		27	11			227	
[illegible]		"	"	11.2	-1.0	NE 1	d		29	9			95	
[illegible]		66.6	+0.5	11.5	-0.3	E 1	clair		27	10			255	
Tiaret		66.8	+0.7	10.8	+2.4	SE 1	beau		24	9				
[illegible]		67.7	+0.5	10.0	+2.0	NE 2	clair		22	6			280	
Médéa														
Aumale				8.5	+3.5	calme	clair		17	4				
Fort National		65.1	-1.1	14.8	+2.7	E 2	d		17	9		9.3	760	
Tizi Ouzou	222	67.6	+0.7	10.7	-2.2	E 1	brumeux		23	8		2.0	693	
Bordj Bou Arréridj		68.5	+3.3	9.0	-1.5	W 1	clair		18	4		2.0	253	
Sétif		67.4	+1.7	10.0	+1.0	NNW 2	clair		19	4		4.7	356	
Batna		62.5	+1.5	10.6	+1.0	calme	d		15	8		3.0		
Constantine												4.1		
Guelma		68.4	+4.3	12.9	-1.9	calme	clair		19	6		8.8	513	
Tébessa		64.8	-0.3	9.2	0.0	calme	nuag'		14	7			195	
El Aricha														
Aïn Sefra		62.7	-0.6	10.9	+2.4	NE 4	nuag'		30	7			119	
Mécheria		65.4	"	13.5	"	SSW 4	couvert		25	11			263	
Géryville		66.4	+0.6	11.1	+3.1	SSW 4	d		24	1			246	
Aflou		62.2	-0.4	5.5	+3.5	SW 1	clair		24	4				
Djelfa		69.0	+2.0	7.1	+4.1	calme	d		19	-2			241	
Bou Saâda		69.0	+2.2	12.2	-2.8	NW 2	d		20	7			203	
M'Sila														
Barika		67.6	+2.6	13.0	-2.8	N 2	clair		22	9			125	
Colomb Béchar		62.7	-0.2	19.5	+6.7	NNE 1	beau		31	16			93	
Laghouat		68.	+1.2	14.0	+4.2	N 1	beau		25	7			111	
Biskra		66.2	+2.5	17.7	-0.3	N 3	clair		26	14			40	
Touggourt		67.7	+3.2	14.2	+2.2	W 1	d		27	9			36	14-17h tempête de sable
El Oued		"	"	13.8	-0.6	"	nuag'		26	18			41	
Tozeur		65.0	+1.8	18.0	+4.5	NE 1	beau		25	14			17	
Ghardaïa	526												9	
Ouargla		68.5	+2.2	15.3	+0.4	N 1	clair		28	12			2	
El Goléa														
Beni Abbès		62.2	+0.4	18.0	+4.0	E 2	clair		35	17			63	
Timimoun		65.2	+1.4	17.5	-1.3	E 4	couvert		32	15			34	
Adrar		"	"	15.2	-0.3	E 2	clair		34	14			39	
In Salah		63.5	+0.9	15.0	+0.8	NNE 1	d		32	14			5	
Ft Flatters		"	"	18.7	+1.5	N 3	d		28	14				
Ft Polignac		"	"	18.9	0.0	NW 1	d		30	15				
Djanet		"	"	18.0	-4.5	E 4	d		28	16			1	
Tamanrasset		"	"	20.0	+2.8	E 1	d		31	12			5	
Rabat														

Situation générale et situation en Algérie. La pression a peu varié depuis la veille; elle reste élevée sur l'Est et le Centre de l'Europe (Stockholm 780mm), le bassin méditerranéen et Algérie (Djelfa 769mm). Une dépression persiste sur l'Océan Atlantique (Valentia 758mm). En Algérie, ce matin, le ciel est beau ou brumeux. Les vents sont variables et faibles. La mer est belle ou peu agitée.

Probabilités valables pour le lendemain. Jusqu'à Midi: Baisse barométrique: Bassin méditerranéen - Algérie - Tunisie suivie de hausse par l'Ouest. En Algérie, à l'Ouest, temps très nuageux à couvert - Vents variables vers secteur Ouest modérés - Température en baisse - à l'Est, temps brumeux - Vents d'Est à Sud faibles - Température supérieure à la normale.

	ORAN	ALGER	CONSTANTINE
Côte et Tell	Très nuageux à couvert. Vents variables vers secteur Ouest modérés	Brumeux à nuageux. Vents variables faibles ou modérés	Brumeux. Vents d'Est à Sud faibles
Hauts Plateaux	Très nuageux à couvert. Vents de Sud à Sud-Ouest modérés ou assez forts	Brumeux à nuageux. Vents du secteur Sud modérés	Brumeux. Vents d'Est à Sud faibles
Sahara	Nuageux à très nuageux. Vents d'Est à Sud modérés ou assez forts	Nuageux. Vents d'Est à Sud modérés	Beau temps. Vents variables faibles

Golfe du Lion: Vents variables faibles

Baléares, Oran: Vents variables vers secteur Ouest modérés

Alger, Bizerte: Vents variables faibles ou modérés

Ouest – Algérie: Sud-Ouest à Ouest 8 à 10m
Ouest – Sahara: Sud à Sud-Ouest 8 à 10m
Est – Algérie: Nord à Est 6 à 8m
Est – Sahara: Nord-Est à Est 6 à 8m

Avis aux Agriculteurs

Températures extrêmes – Stations	Max	Min
Paris	24	10
Nice	24	10
Biarritz	"	"
Strasbourg	"	"

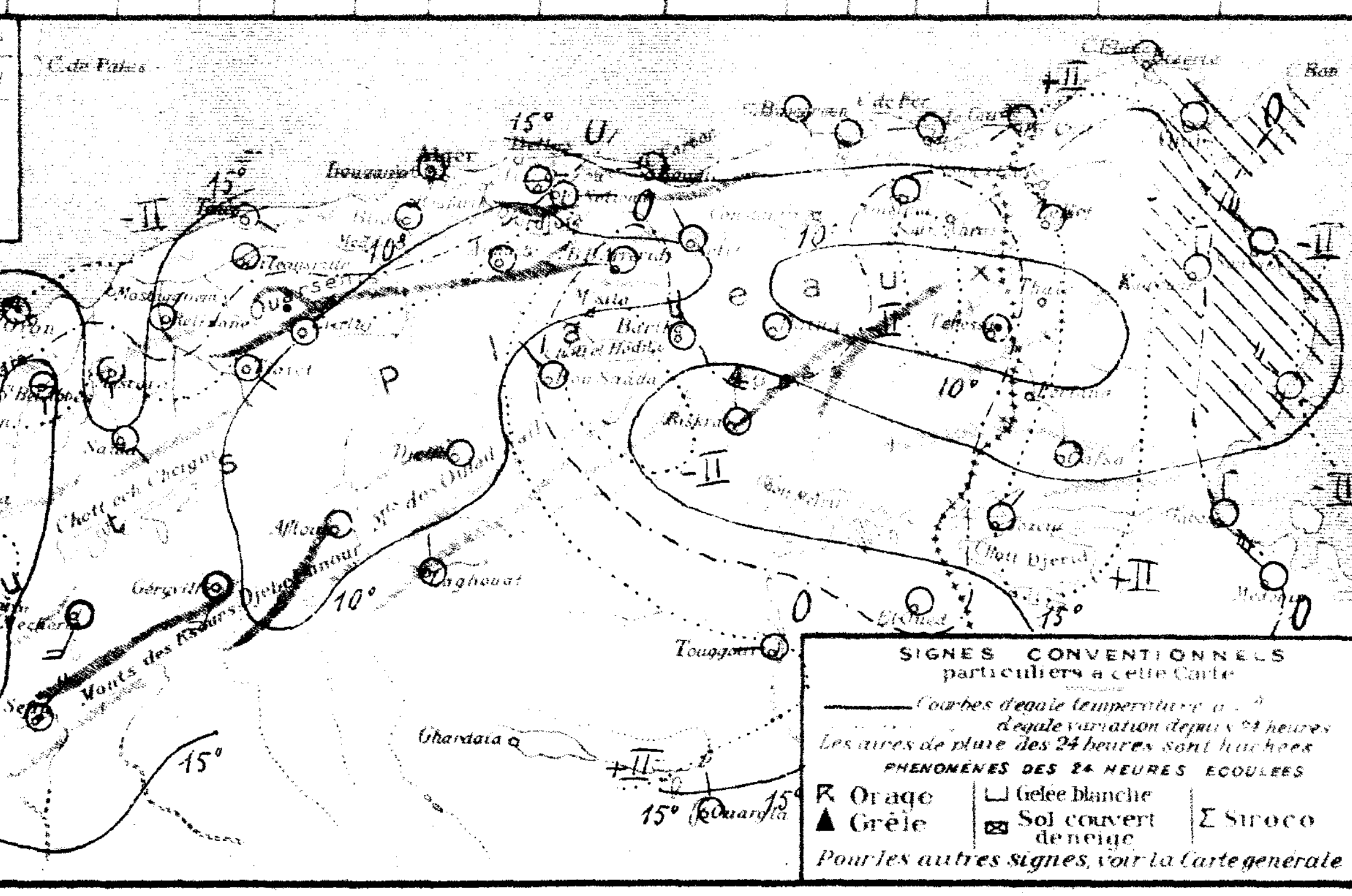

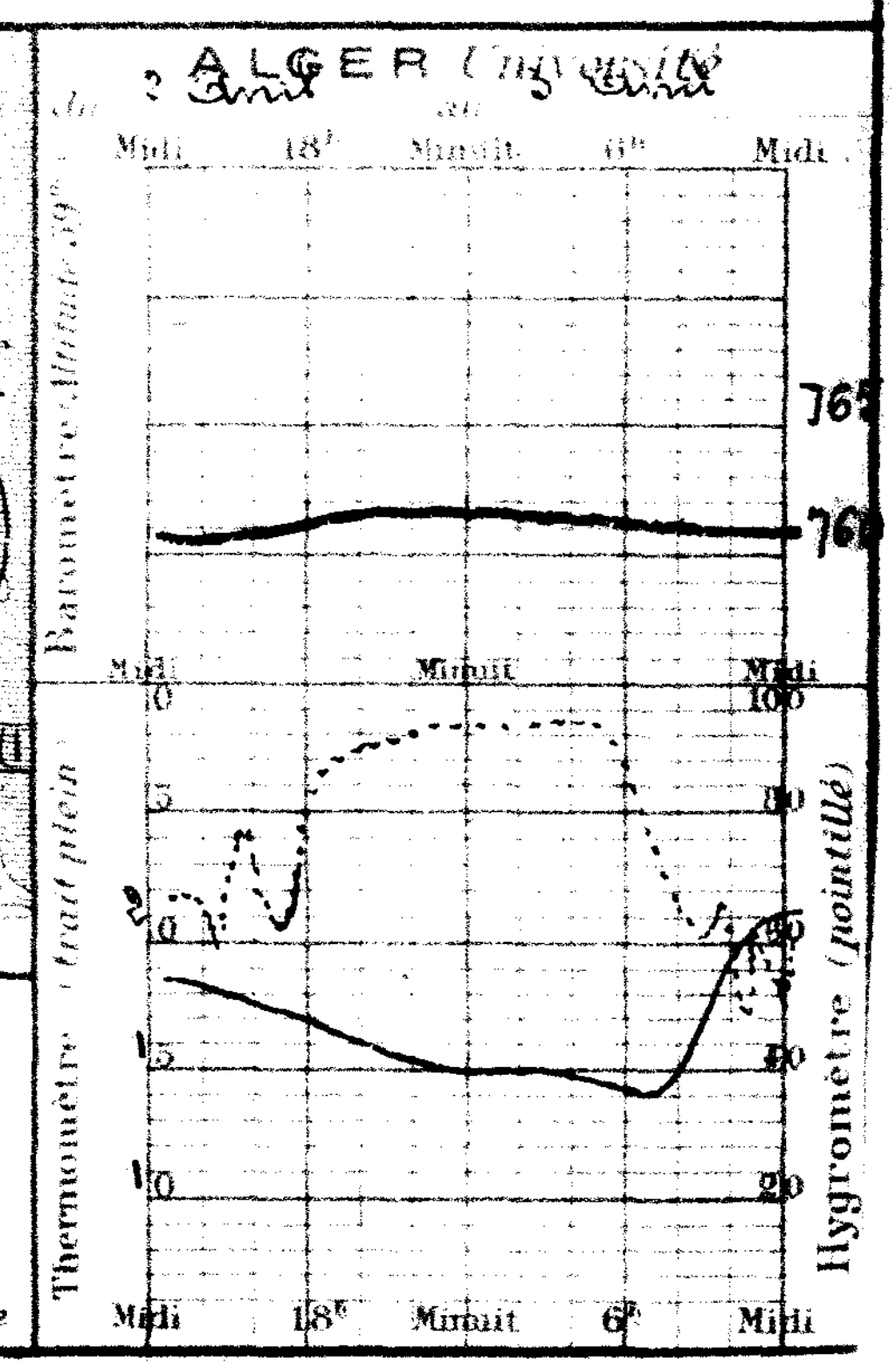

BULLETIN MÉTÉOROLOGIQUE DE L'ALGÉRIE

Dimanche 4 Avril 1926 — 7h. Matin

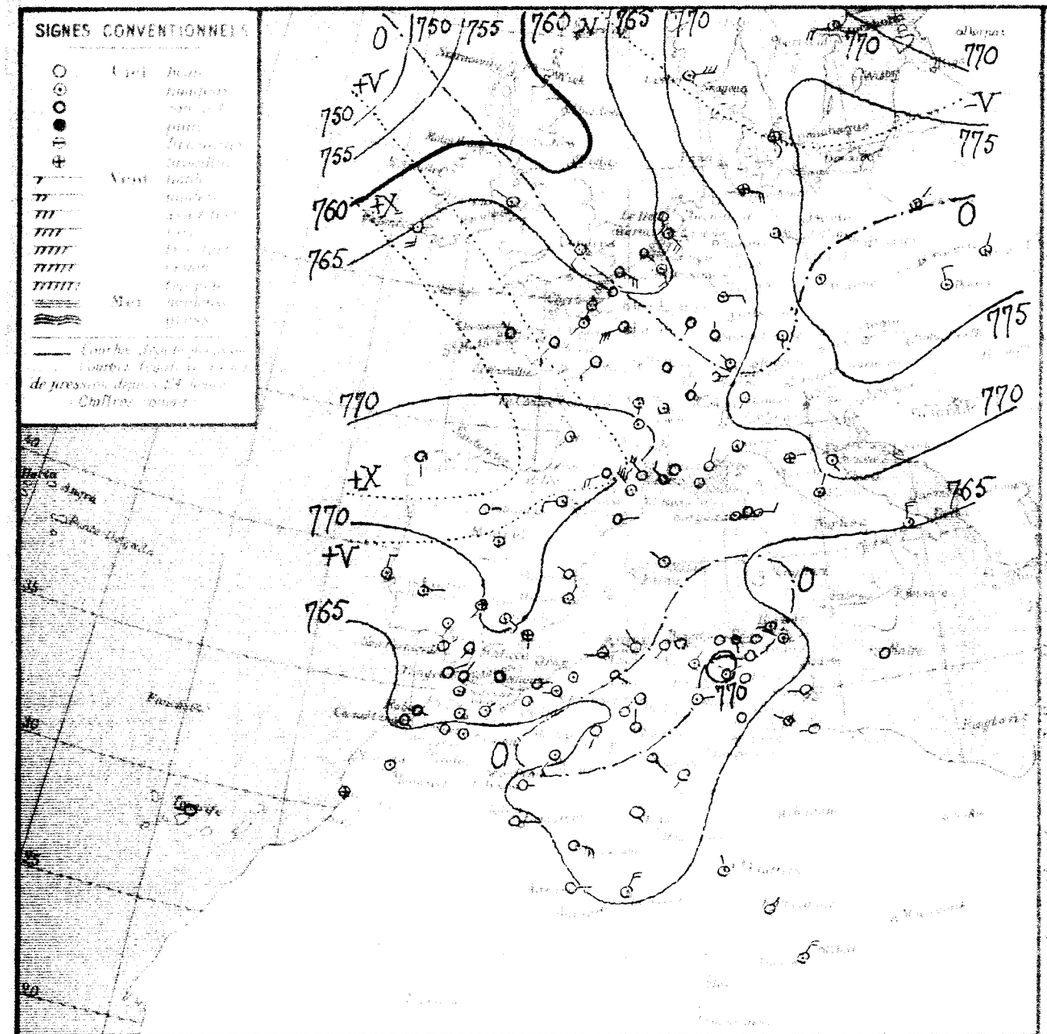

Stations	Altitude	Observation de 7 heures du matin: Pression réduite à 0° (millimètres)	Température (°C)	Tension de la vapeur (millimètres)	Humidité relative (centièmes)	Vent (direction) (force)	État du ciel	État de la Mer	Dans les 24 heures: Température extrêmes (°C) Max.	Min.	Pluie en (millimètres)	Pluie du 31 Mars au 4 Avril (millimètres)	Pluie du 1er Sept. au 31 Mars (millimètres)	PHÉNOMÈNES
Marnia	[illegible]	68.0	+2.0	14.8	+1.3	E 1	Beau	Belle	23	8			191	
Beni Saf														
Lalla														
Nemours														
Tlemcen		67.4	+2.0	13.6	-1.0	N 2	Couvert	Belle	22	13				
Biskra		67.2	+0.1	14.2	+2.0	calme	couvert		26	12			635	
Bougie		69.1	+1.4	13.4	+0.7	N 1	Nuageux		19	12			563	
Sétif		67.1	+0.8	15.5	+0.9	NNW 3	clair	Belle	21	14			494	
Maison Carrée													490	
Blida		68.0	0.0	15.0	0.0	calme	clair	Calme	21	13		4.0	871	
Philippeville		66.5	-1.2	14.6	+1.9	calme	id.	Belle	19	12		6.0		
Alger-Agrom		67.6	-0.2	17.6	+1.8	3 1	nuageux	Belle	22	13			453	
Cap Caxine		65.0	-0.3	17.1	+0.1	calme	clair	Calme	21	11		3.0	613	
Médéa														
Miliana		66.7	+1.2	14.0	-2.6	NNW 2	nuag.		21	9		11.1	392	
Orléansville		64.4	-0.1	15.0	+1.0	N 1	clair	Agitée	22	13		0.8	147	
Mascara		67.8	+2.2	10.0	0.0	calme	clair		28	8			232	
Saïda		66.6	+1.4	17.0	+2.9	E 1	brouill.		24	14				
Sidi Bel Abbès		62.4	+1.6	8.6	+0.6	N 1	Nuageux		26	6			203	
Géryville		"	"	11.4	-5.4	SE 1	clair		30	8			162	
Aïn Sefra		68.5	+3.2	13.4	-2.8	calme	nuag.		28	10			227	
Biskra		"	"	13.8	+2.6	SSW 4	Couvert		29	19			95	
Touggourt		68.2	+1.6	11.1	-0.4	NW 1	nuag.		29	11			255	
Tuggurt		66.7	-0.1	11.8	+1.0	WNW 1	clair		26	8				
Ouargla		68.6	+0.9	11.9	+1.3	SE 2	clair		23	5			280	
Géryville														
Ain Sefra														
Port Vendres												9.3	760	
Bône		67.6	0.0	14.8	+4.1	SW 1	clair		25	11		2.0	693	
Bône-Ste Anne		66.3	-2.2	11.8	+2.2	calme	id		25	6		2.0	253	
Sétif		67.1	-0.3	10.6	+0.6	NE 1	Couvert		21	7		4.7	356	
Batna		70.5	+2.0	6.5	-4.1	ENE 1	nuag.		22	5		3.0		
Constantine												4.1		
Constantine		68.1	-0.3	10.3	-1.9	calme	clair		21	6		8.8	513	
Tébessa		70.0	+3.2	6.4	-2.8	calme	Beau		19	4			195	
El Kseur														
Aïn Sefra		62.1	-0.6	12.6	+1.7	SW 3	Couvert		19	11			119	
Mecheria		"	"	12.3	-1.2	calme	C. nuag.		27	9			253	
Géryville		69.3	-1.1	11.8	+0.7	SSW 2	Beau		24	7			246	
Aflou		64.2	-4.0	10.0	+4.5	NE 1	clair		23	6				
Biskra		"	"	14.1	+4.0	calme	id		23	5			241	
Bou Saada													203	
Msila														
Barika													125	
Colomb-Béchar		66.4	+3.1	13.2	-6.3	E 1	Couvert		27	12			93	
Laghouat		68.2	-0.6	12.0	-2.0	N 1	Beau		25	9			111	
Biskra		66.0	+0.1	15.5	-2.2	E 1	nuag.		26	13			40	
Touggourt		67.3	-0.2	14.8	-0.6	SW 1	beau		25	11			36	
El Oued		"	"	14.2	+0.4				26	13			41	
Tuggurt		67.0	+2.0	12.5	-4.5	calme	clair		25	11			17	
Ghardaïa		71.9	+0.1	17.3	+2.0	SE 1	clair		30	11			9	
Ouargla													2	
Géryville														
Aïn Sefra														
Bône		64.6	+8.4	[illegible]	-1.9	E 2	clair		31	16			63	
Tébessa		66.6	+1.4	16.5	-1.0	ESE 4	couvert		30	13			34	
Sétif		"	"	14.7	-0.5	E 2	clair		35	13			29	
Biskra													8	
El Kantara														
El Outaya														
Touggourt													1	
Biskra													6	
Tamanrasset														
Laghouat													0	

Situation générale. Le baromètre à hausse sur l'Ouest, le Centre et le Sud de l'Europe que recouvrent des pressions élevées (Lyon 778 m/m) s'étendant au bassin méditerranéen et à l'Algérie-Tunisie-(Batna 770 m/m). Une dépression persiste au Nord des Iles Britanniques (Ile Féroé 759 m/m).

En Algérie ce matin, le ciel est brumeux ou nuageux à l'Ouest et à l'Est, clair au centre. Les vents sont variables et faibles. La mer est belle ou peu agitée.

Probabilité jusqu'à midi. - Hausse Barométrique: Bassin méditerranéen - Est Algérie - Tunisie - Baisse Maroc - Ouest Algérie. En Algérie temps beau (brumes littorales). Vents variables faibles ou modérés (secteur Est dominant) Température normale.

	ORAN	ALGER	CONSTANTINE
Littoral et Tell	Beau ou brumeux. Vents du secteur Est faibles ou modérés	Beau ou brumeux. Vents variables (Nord-Est dominant) faibles ou modérés	Beau ou brumeux. Vents variables faibles
Hauts Plateaux	Beau temps. Vents variables faibles ou modérés	Beau temps. Vents variables faibles ou modérés	Beau temps. Vents variables faibles
Sahara	Beau temps. Vents de Nord-Est modérés	Beau temps. Vents variables faibles ou modérés	Beau temps. Vents variables faibles

AVIS AUX PORTS — Golfe du Lion, Baléares, Oran, Alger, Bizerte: Vents du secteur Nord faibles.
Ouest Algérie: Vents du secteur Est faibles ou modérés.
Ouest Sahara: Vents de Nord-Est faibles ou modérés.
Est Algérie: Vents variables faibles.
Est Sahara.

VENTS EN ALTITUDE

Avis aux Agriculteurs

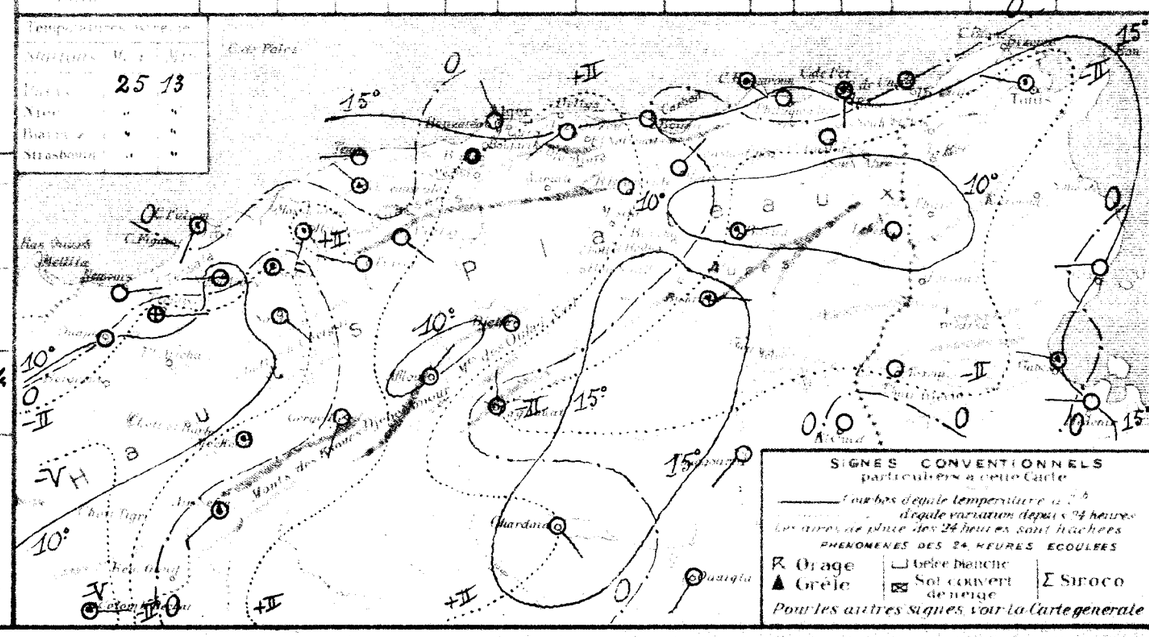

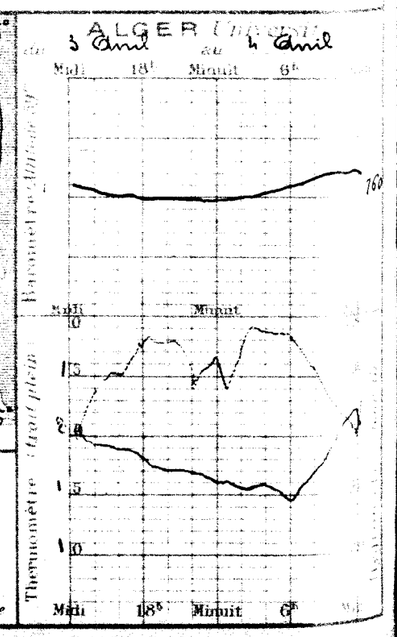

Année N° 95

BULLETIN MÉTÉOROLOGIQUE DE L'ALGÉRIE

Lundi 5 Avril 1926 — 7h Matin

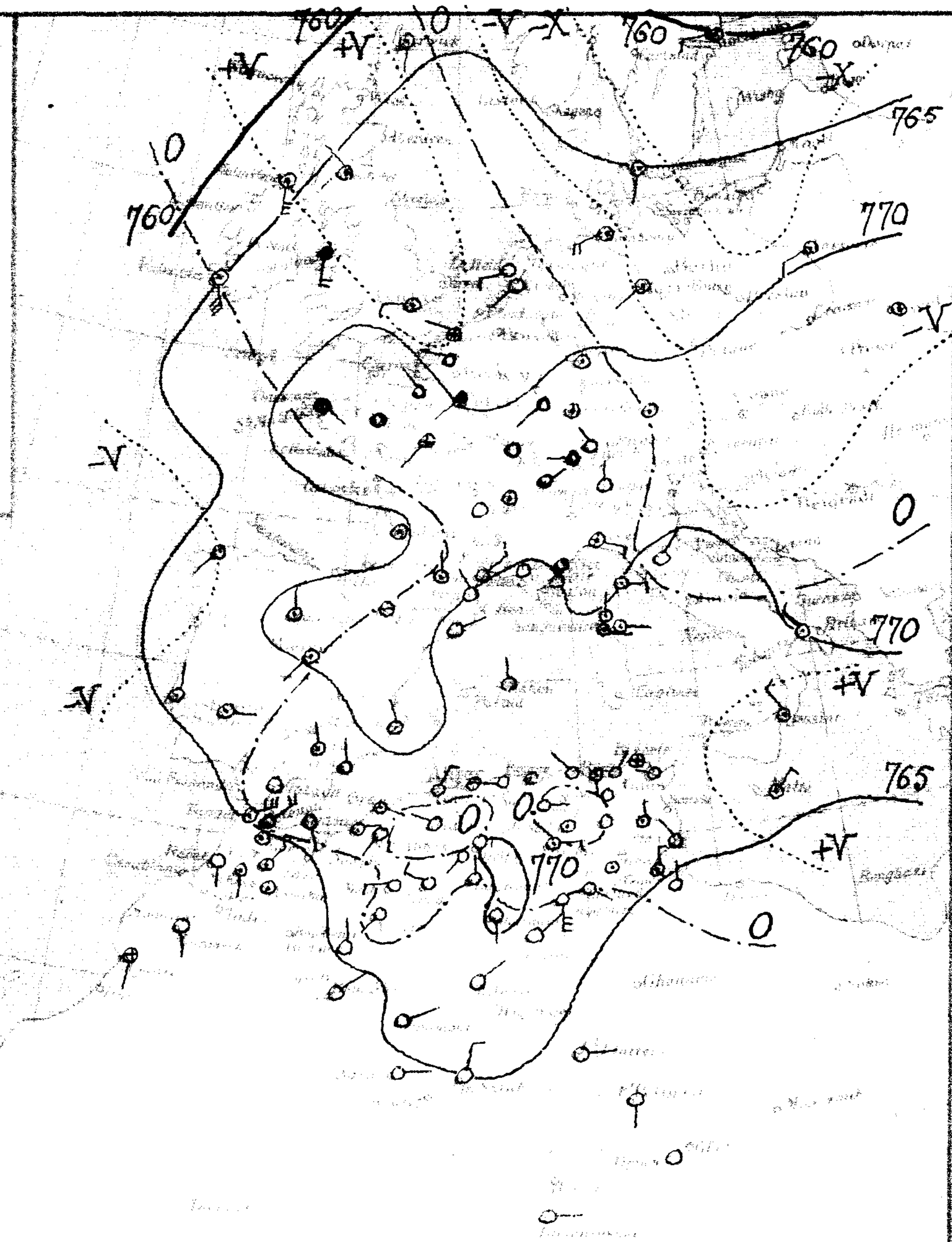

Stations	Altitude en mètres	Pression à 0° et au niveau de la mer: Observ. matin	Pression: Diff. en 24 h.	Température de l'air: Observ. matin	Température: Diff. en 24 h.	Vent: Direction et Force	État du Ciel	État de la Mer	Dans les 24 heures: Températures extrêmes: max.	min.	Pluie en millim.	Pluie du 1 avril au 5 avril (millim.)	Pluie du 1er sept. au 31 Mars (millim.)	Phénomènes
Nemours	4	70.0	+2.0	19.0	+3.2	E 1	très nuag.x	belle	28	8			191	
Beni Saf	[illegible]													
Oran	[illegible]													
Mostaganem	[illegible]													
Ténès	[illegible]	67.8	+0.4	14.2	+0.6	NE 3	clair	p. agitée	19	13				
Blida	[illegible]	68.2	+1.0	14.0	-0.2	calme	couvert		23	12			635	
Bouzaréa	[illegible]	68.2	+1.5	12.6	-1.2	E 1	couvert		18	12			563	
Alger	[illegible]	68.3	+1.2	14.8	-0.7	calme	brum.x	belle	22	14			494	
Maison Carrée	[illegible]												490	
Bougie	[illegible]	70.2	+3.2	14.5	-0.5	calme	t. nuag.x	calme	22	12		4.0	871	
Philippeville	[illegible]	64.9	+2.4	12.7	-1.9	NW 1	clair	t. belle	19	10		6.0		
Cap de Garde	[illegible]	69.0	+1.4	13.7	-3.9	S 1	nuag.x	belle	24	12			453	
La Calle	[illegible]	67.0	+1.4	17.0	-0.1	NE 1	beau	t. belle	21	11		3.0	613	
Bizerte	[illegible]													
Tunis	[illegible]	69.2	+1.5	11.6	-2.4	WNW 1	nuag.x		22	8		11.1	392	
Sfax		67.4	+3.0	13.0	-2.0	NW 2	beau	agitée	26	13		0.8	147	
Oudjda	[illegible]												232	
Tlemcen	[illegible]	66.7	+0.1	13.4	-3.6	E 1	brum.x		24	13				
Sidi bel Abbès	[illegible]	69.4	+1.0	7.8	-0.8	SW 1	beau		26	6			203	
Saïda	[illegible]	"	"	10.9	-0.6	E 1	clair		28	8			162	
Mascara	[illegible]	67.7	-0.8	11.0	-2.4	calme	clair		25	10			227	
Relizane	[illegible]	"	"	11.7	-2.1	SE 2	clair		27	14			95	
Orléansville	[illegible]	68.2	0.0	10.2	-0.9	E 1	clair		26	10			255	
Tiaret	[illegible]	66.6	-0.1	12.7	+0.9	WNW 1	clair		23	9				
Vialar	[illegible]	67.8	-0.8	9.5	-2.3	calme	clair		24	4			280	
Médéa	[illegible]													
Aumale	[illegible]													
Fort National	[illegible]											9.2	760	
Tizi Ouzou	[illegible]	69.1	+1.5	13.2	-1.6	W 1	clair		23	9		2.0	693	
Bordj Bou Arreridj	[illegible]	67.0	+0.7	12.5	-1.3	calme	clair		25	9		2.0	253	
Sétif	[illegible]	66.8	-0.3	13.1	+2.5	E 2	clair		22	7		4.7	356	
Batna	1044	69.5	-1.0	8.0	+1.5	calme	t. nuag.x		21	7		3.0		
Constantine	[illegible]											4.1		
Guelma	[illegible]	68.9	+0.8	9.9	-0.4	calme	beau		23	6		8.8	513	
Tebessa	[illegible]	69.6	-0.4	11.4	+5.0	calme	clair		22	4			195	
El Aricha	[illegible]													
Aïn Sefra	[illegible]	67.3	"	11.2	-1.4	SW 2	clair		28	8			119	
Mécheria	[illegible]	68.1	"	9.0	-3.3	W 3	beau		26	5			263	
Géryville	[illegible]	67.9	+2.6	8.8	-3.0	WNW 3	beau		23	4			246	
Aflou	[illegible]	66.3	+2.1	6.0	-4.0	SW 1	clair		22	6				
Djelfa	[illegible]	70.0	+1.0	13.0	+1.9	calme	clair		23	4			241	
Bou Saada	[illegible]												203	
M'sila	[illegible]													
Barika	464	67.4	"	16.7	"	W 2	clair		27	11			125	
Colomb Béchar	[illegible]	65.3	-1.1	14.8	+1.6	N 1	beau		30	12			13	
Laghouat	[illegible]	58.0	-0.2	14.4	+2.4	N 1	clair		27	10			11	
Biskra	[illegible]	68.5	+1.6	18.0	+2.5	E 3	nuag.x		29	16			40	
Touggourt	[illegible]	67.5	0.0	16.6	+1.8	[illegible]	belle		24	13			36	
El Oued	[illegible]	"	"	17.2	+3.0	SE 2	beau		29	14			41	
Tozeur	[illegible]	68.0	+1.0	17.5	+4.0	calme	nuag.x		27	12			17	
Ghardaïa	526	71.9	0.0	19.2	+1.9	S 1	clair		31	12			9	
Ouargla	[illegible]	67.6	-1.8	16.5	+2.2	NE 1	clair		28	14			2	
El Goléa	[illegible]	66.9	-1.0	14.8	+1.6	calme	clair		27	10				
Beni Abbès	[illegible]	62.7	-1.9	16.0	-0.1	NE 1	clair		34	15			63	
Timimoun	[illegible]	66.1	-0.5	18.4	+1.9	ENE 1	beau		30	15			34	
Adrar		"	"	16.1	+1.4	E 1	clair		34	13			39	
In Salah		64.8	-0.7	17.0	+1.3	NNE 3	clair		29	15			5	
Fort Flatters		"	"	18.0	+1.4	E 1	clair		26	11				
Fort Polignac		"	"	17.0	+1.2	S 1	clair		26	11				
Djanet		"	"	15.8	+1.3	calme	clair		24	13			1	
Tamanrasset		"	"	16.1	-2.8	E 1	clair		30	11			8	
Rabat		63.2	-2.2	13.0	-3.0	S 1	clair		"	"				

Situation générale en Algérie : Le baromètre a haussé des Iles Britanniques à la Méditerranée. La pression est élevée sur l'Europe continentale (Lwof-Tours 772 mm) et sur l'Algérie-Tunisie (Djelfa 770 mm). Une dépression persiste sur l'Océan Atlantique.

En Algérie, ce matin le ciel est beau sauf brumes littorales. Les vents soufflent de directions variables et sont faibles ou modérés.

La mer est belle ou peu agitée.

Prévisions jusqu'à midi. Baisse barométrique bassin méditerranéen : Algérie-Tunisie. Hausse : Maroc. En Algérie, temps brumeux sur le littoral, beau ailleurs. Vent variable faible. Température normale.

	ORAN	ALGER	CONSTANTINE
Tell	Brumeux Vents variables faibles	Brumeux Vents variables faibles	Brumeux Vents variables faibles
[illegible]	Beau temps Vents variables faibles	Beau temps Vents variables faibles	Beau temps Vents variables faibles
	Beau temps Vents variables faibles	Beau temps Vents variables faibles	Beau temps Vents variables faibles

Golfe du Lion, Baléares, Oran, Alger, Bizerte } Vents variables faibles

Ouest Algérie, Sahara

Est Algérie, Sahara

Avis aux Agriculteurs

Températures extrêmes: Stations	Max.	Min.
Paris	18	9
Nice	"	"
Biarritz	"	"
Strasbourg	"	"

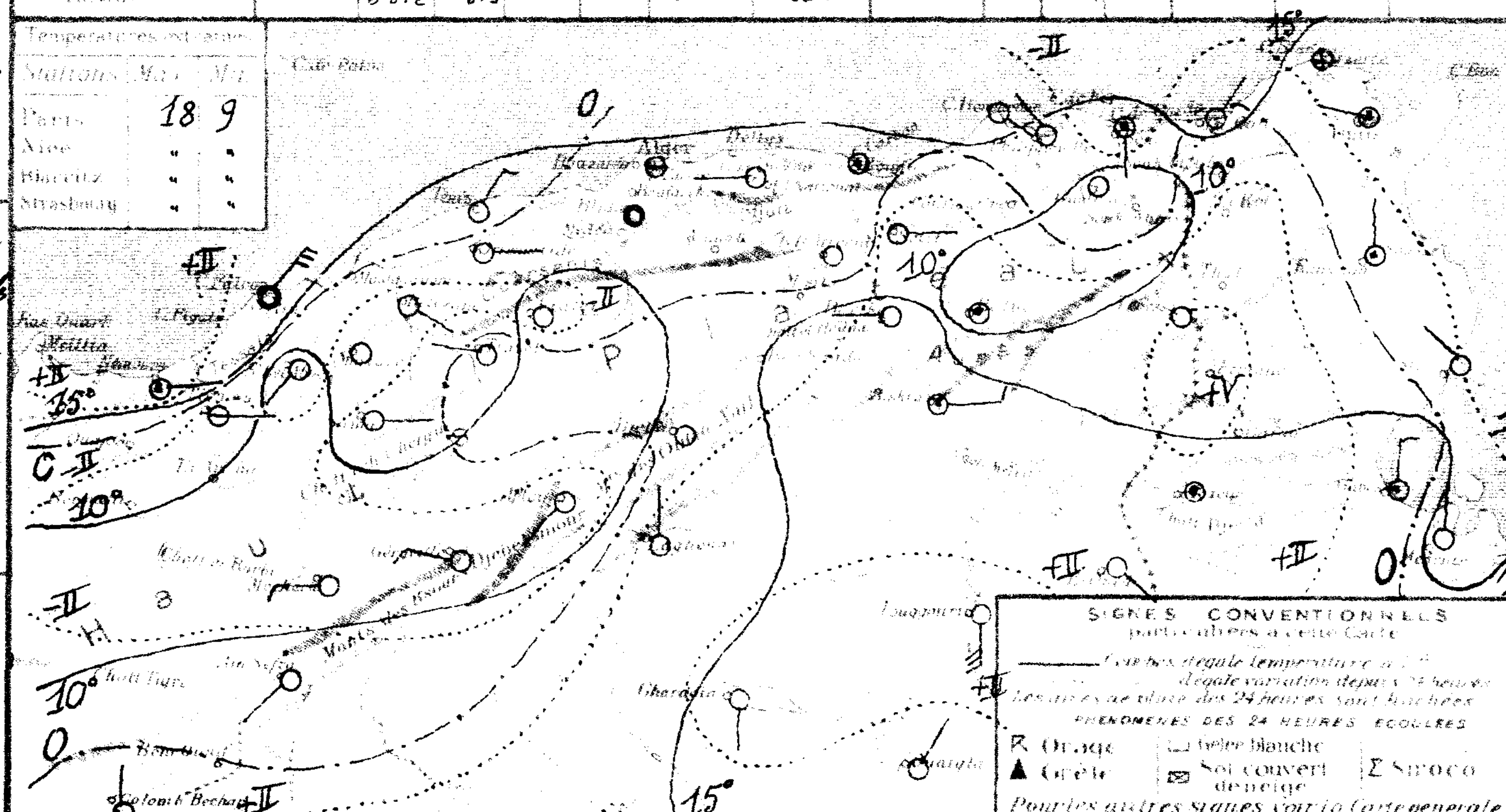

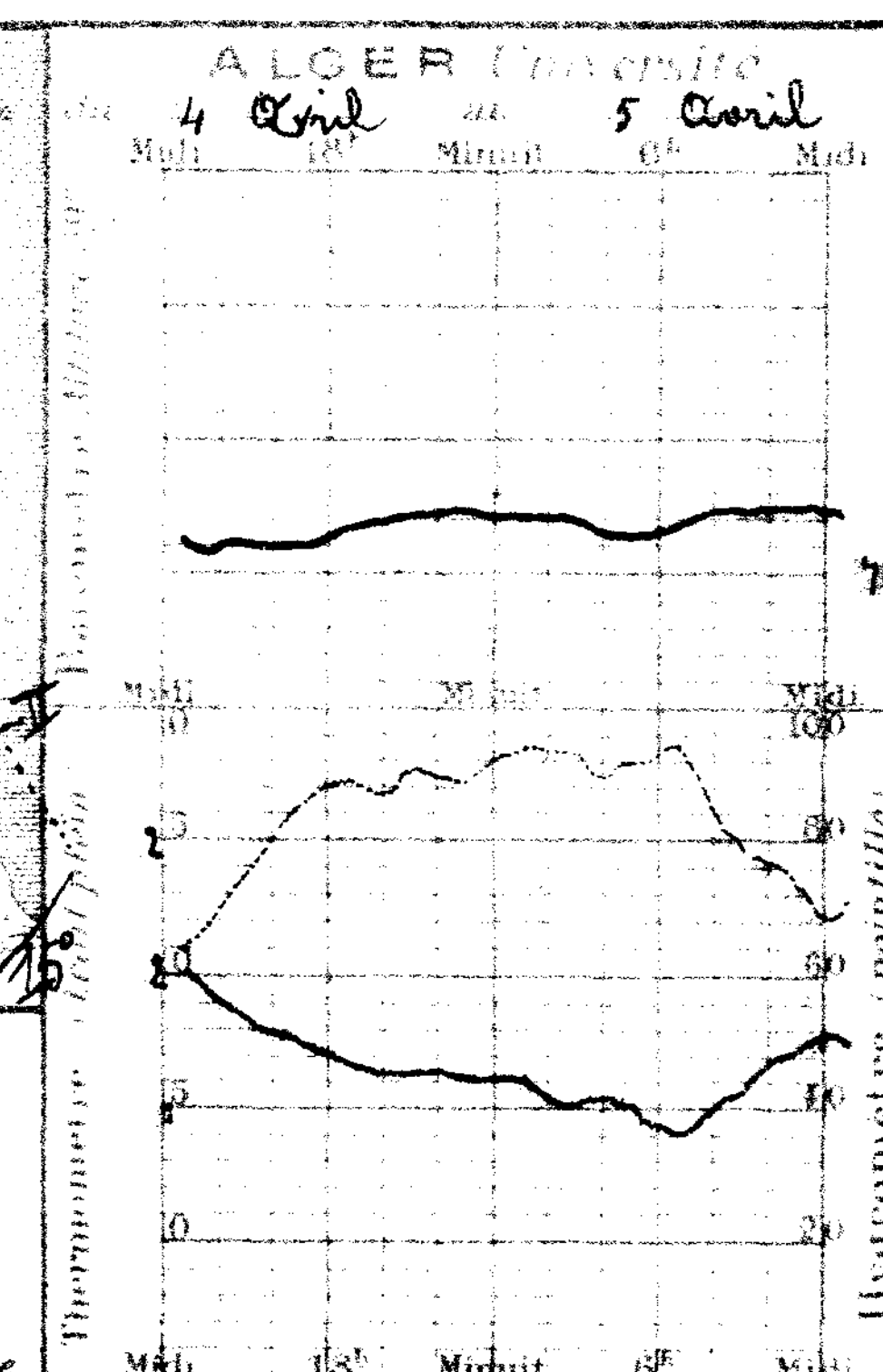

51ème Année N°

BULLETIN MÉTÉOROLOGIQUE DE L'ALGÉRIE

Mardi, 6 Avril 1926 — 7h. Matin

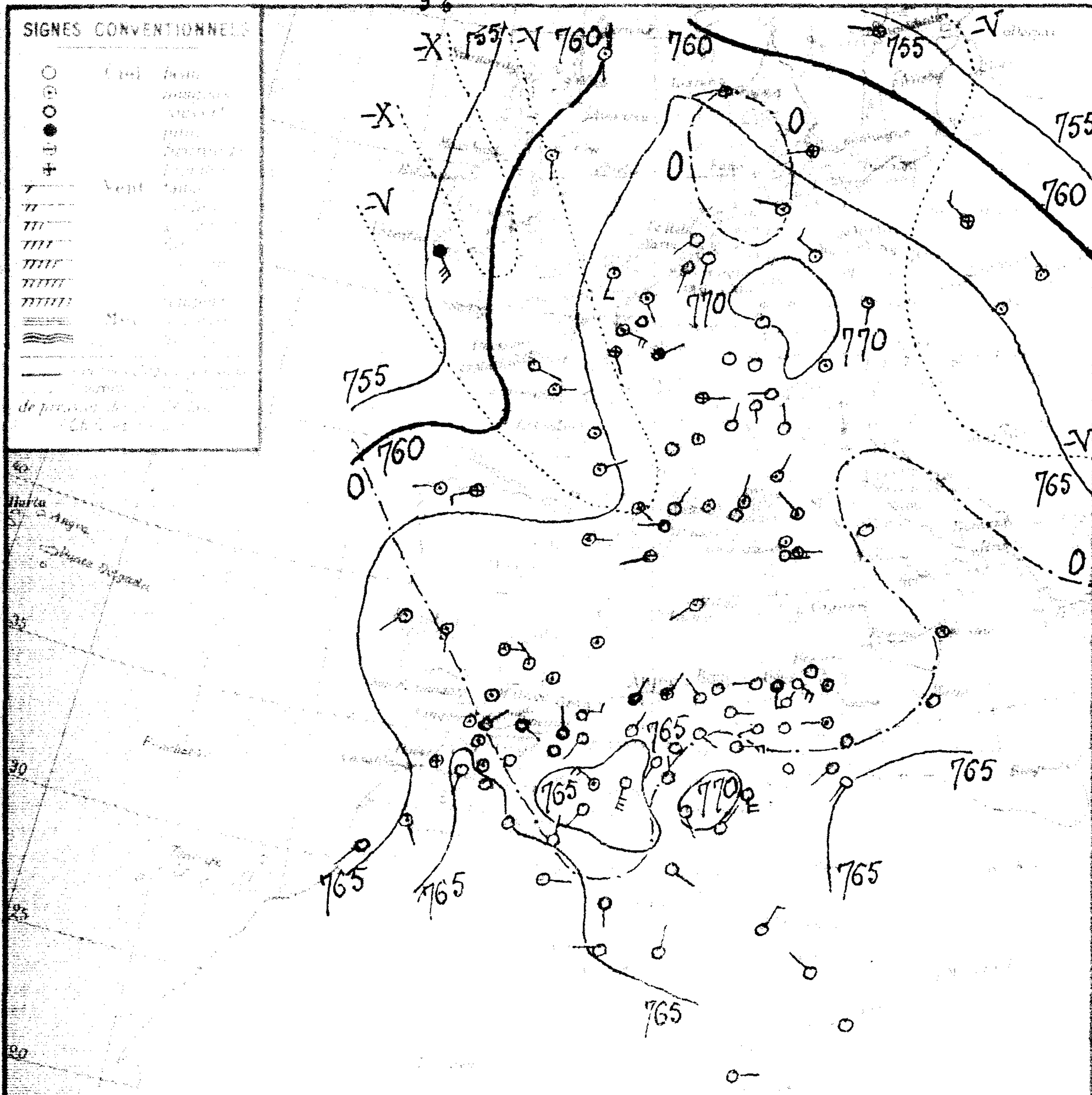

Stations	Altitude	Pression	Variation	Température	Variation	Vent	État du ciel	État de la mer	Max (24 h)	Min (24 h)	Pluie (24 h)	Pluie 1er Avril – 6 Avril	Pluie … – 31 Mars	Phénomènes
		68.0	-2.0	17.5	-0.5	N 1	couvert	Belle	23	7			191	
		66.5	-1.3	13.4	-0.8	NE 2	couvert	r. belle	16	13				
		65.7	-2.5	12.2	-1.8	calme	couvert		21	11			635	
		65.7	-2.5	13.4	-1.4	ENE 1	couvert		16	13			563	
		66.1	-2.2	15.1	+0.3	NE 1	brouillard	belle	19	15			494	
													490	
		68.0	-2.2	15.5	+1.0	calme	beau		21	13		4.0	871	
		66.0	-1.9	14.2	+1.5	W 1	clair		20	11		6.0		
		67.0	-2.0	13.0	-0.7	S 3	couvert	belle	20	11			453	
		65.7	-1.3	16.3	-0.7	SE 4	beau	r. belle	20	13		3.0	613	
		68.0	-1.2	12.3	+0.7	calme	nuageux		20	5		11.1	392	
		67.5	+0.1	12.0	-1.0	calme	clair	agitée	25	12		0.8	147	
		67.1	"	10.0	"	calme	couvert		26	8			232	
		65.8	-1.9	16.0	+2.6	E 1	clair		24	12				
		67.0	-2.4	11.8	+4.0	SW 1	clair		24	7			203	
		"	"	11.8	+1.0	E 1	clair		29	10			162	
		66.8	-0.9	13.0	+2.0	calme	clair		25	11			227	
		"	"	11.3	-0.4	S 1	nuag ×		27	8			96	
		66.9	-1.3	11.2	+1.0	SE 1	beau		27	10			255	
		65.2	-1.4	15.6	+2.9	NE 1	clair		23	12				
		66.8	-1.0	13.0	+3.5	NE 2	clair		24	6			280	
		65.9	"	16.1	"	NW 2	beau		19	13		9.3	760	
		66.6	-2.6	13.2	0.0	NNE 1	brouillard		28	16		2.0	693	
		66.9	-0.1	10.5	-2.0	NE 1	clair		25	7		2.0	253	
		66.7	-0.1	12.4	-0.7	E 1	clair		22	7		4.7	356	
		68.2	-1.3	11.5	+3.5	WSW 2	beau		22	6		3.0		
												4.1		
		67.0	-1.9	11.5	+1.6	NE 1	beau		23	6		8.8	513	
		68.4	-1.2	12.0	+0.6	calme	beau		21	6			195	
		62.3	"	14.1	+2.9	SW 1	clair		29	10			119	
		64.7	-3.4	14.7	+5.7	NW 4	nuag ×		26	12			263	
		64.3	-1.0	15.9	+4.1	SSW 5	clair		24	8			246	
		64.5	-1.8	12.0	+6.0	SW 1	clair		23	7				
		69.6	-0.4	13.0	0.0	calme	clair		24	9			241	
		68.4	"	14.0	"	SE 2	clair		25	9			203	
		67.9	+0.4	15.4	-1.3	NW 2	clair		"	"			125	
		65.2	-0.1	15.5	+0.7	NNE 1	beau		32	15			93	
		68.3	+0.3	14.5	+0.1	N 1	beau		26	11			111	
		67.7	+0.2	18.3	+0.3	E 4	clair		26	14			40	
		68.2	+0.7	17.8	+1.2	S 4	clair		26	12			36	
													41	
		67.5	-0.5	12.0	-5.5	calme	beau		26	12			17	
		70.3	"	17.7	-1.5	SSE 1	clair		32	14			9	
													2	
		63.7	+1.0	18.1	+2.1	E 2	clair		35	18			63	
		66.9	+0.8	19.4	+1.0	S 2	couvert		32	16			34	
		"	"	20.0	+3.9	W 1	clair		35	16			39	
													5	
													1	
													5	
		66.0	+2.7	14.0	+1.0	calme	brouillard		"	"				

Situation générale et situation en Algérie Le Baromètre a baissé sur l'Europe et le Bassin méditerranéen. La pression est élevée sur la France et la Rhénanie (Mayence 770 m/m.), le Sud du Continent, l'Algérie et la Tunisie (Ghardaïa 770 m/m.). Une dépression persiste sur l'Océan Atlantique (Valentia 756 m/m.)

En Algérie : ce matin, le ciel est brumeux sur le littoral, beau dans le Sud. Les vents sont variables, faibles ou modérés.

La mer est belle ou peu agitée

Probabilités Jusqu'à midi : Baisse barométrique : Bassin méditerranéen. Est Afrique du Nord. Hausse : Maroc. En Algérie, temps beau ou brumeux. Vents variables faibles ou modérés. Température en hausse.

	ORAN	ALGER	CONSTANTINE
Littoral et Tell	Beau ou brumeux Vents variables faibles ou modérés	Beau ou brumeux Vents variables faibles ou modérés	Beau ou brumeux Vents variables faibles ou modérés
Hauts Plateaux	Beau temps Vents variables faibles	Beau temps Vents variables faibles	Beau temps Vents variables faibles
Sahara	Beau temps Vents variables faibles	Beau temps Vents variables faibles	Beau temps Vents variables faibles

AVIS AUX PORTS

Golfe du Lion : Vents du secteur ouest faibles

Baléares, Oran, Alger, Bizerte : Vents variables faibles ou modérés

VENTS EN ALTITUDE

Ouest Algérie, Sahara : SW 8 à 10 m

Est Algérie, Sahara : Secteur W 8 à 10 m

Avis aux Agriculteurs

Températures extrêmes	Max	Min
Paris	11	6
Nice	20	10
Biarritz	"	"
Strasbourg	"	"

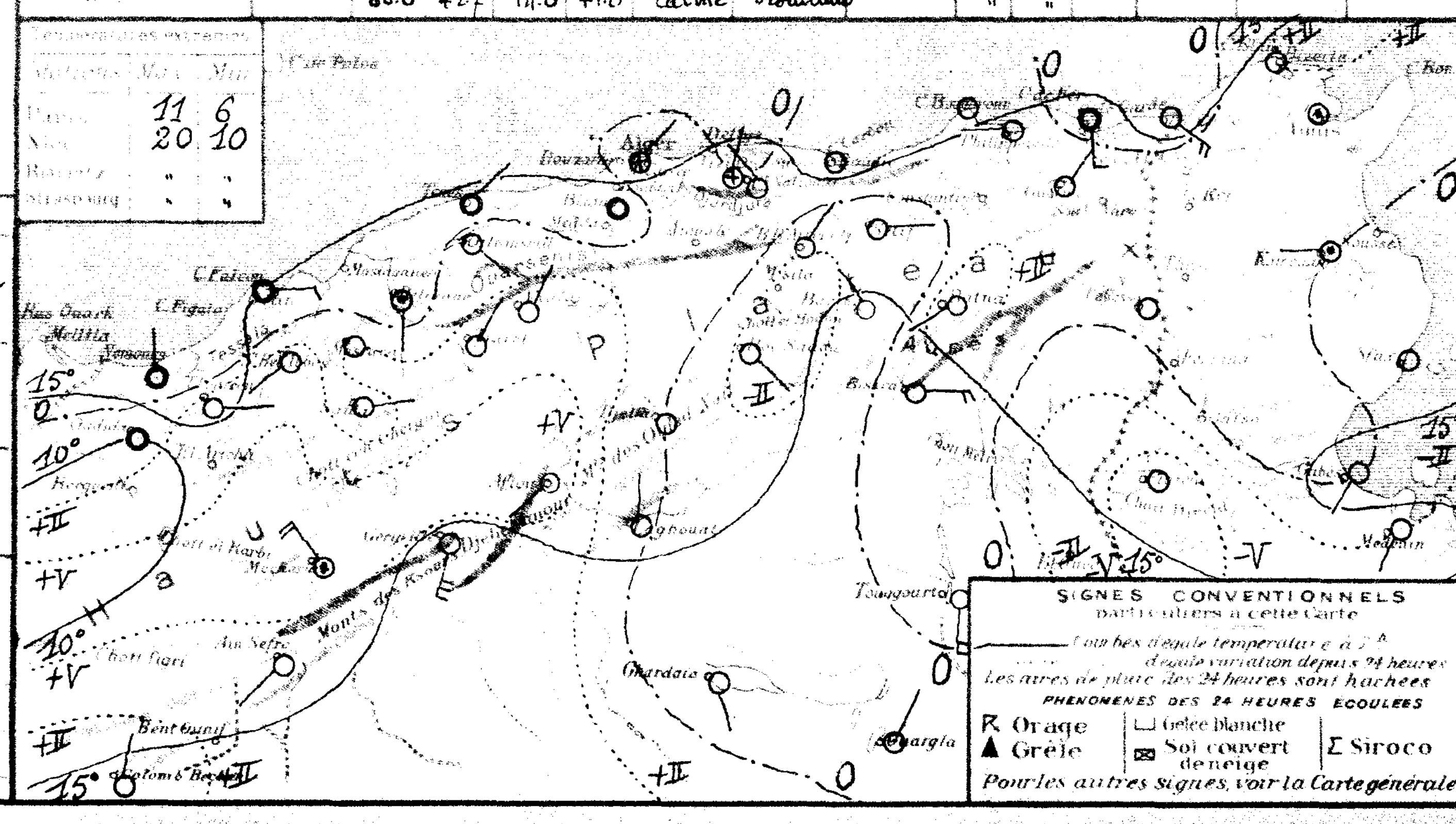

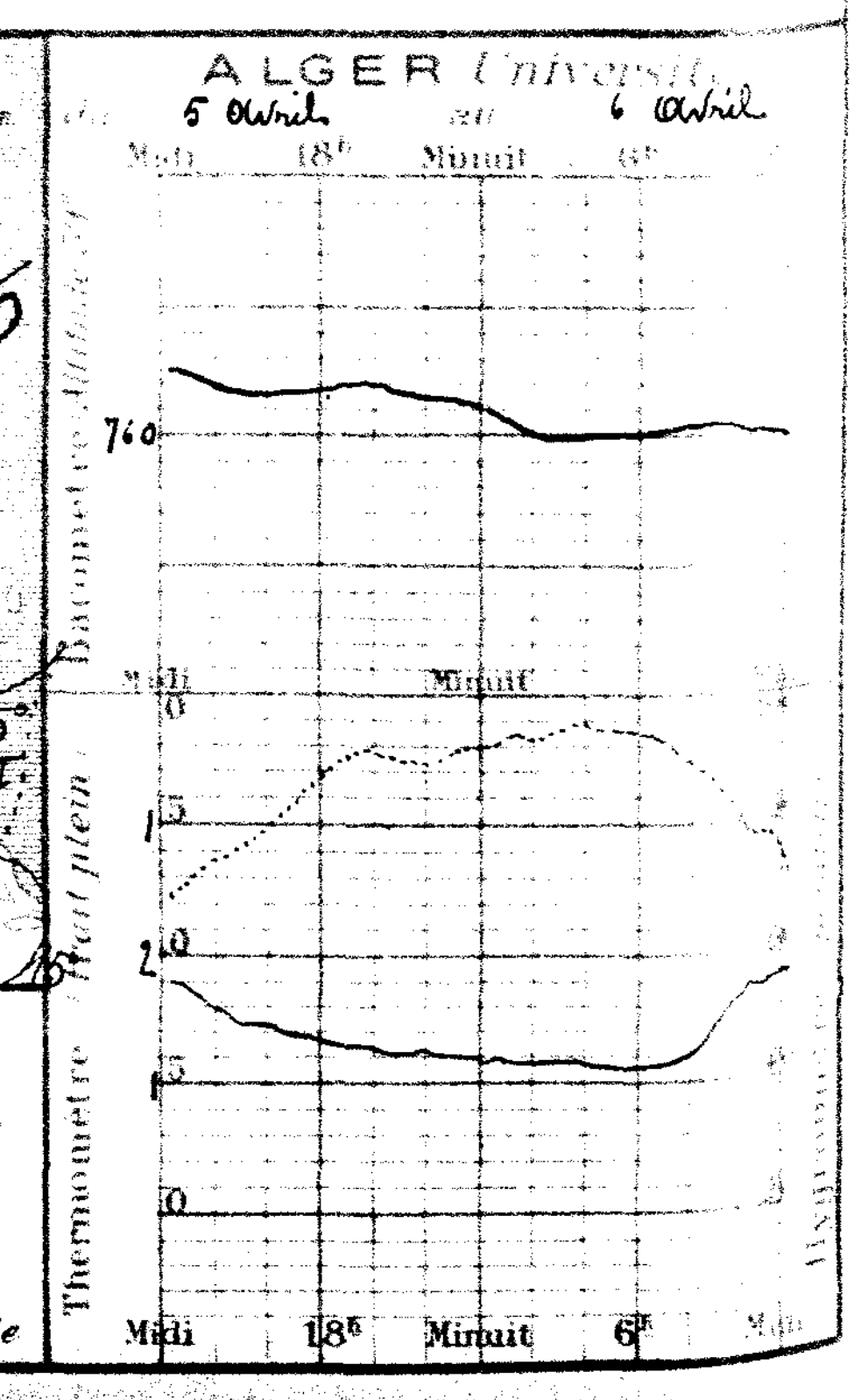

BULLETIN MÉTÉOROLOGIQUE DE L'ALGÉRIE

8e Année N° 97 — Mercredi 7 avril 1926 — 7h Matin

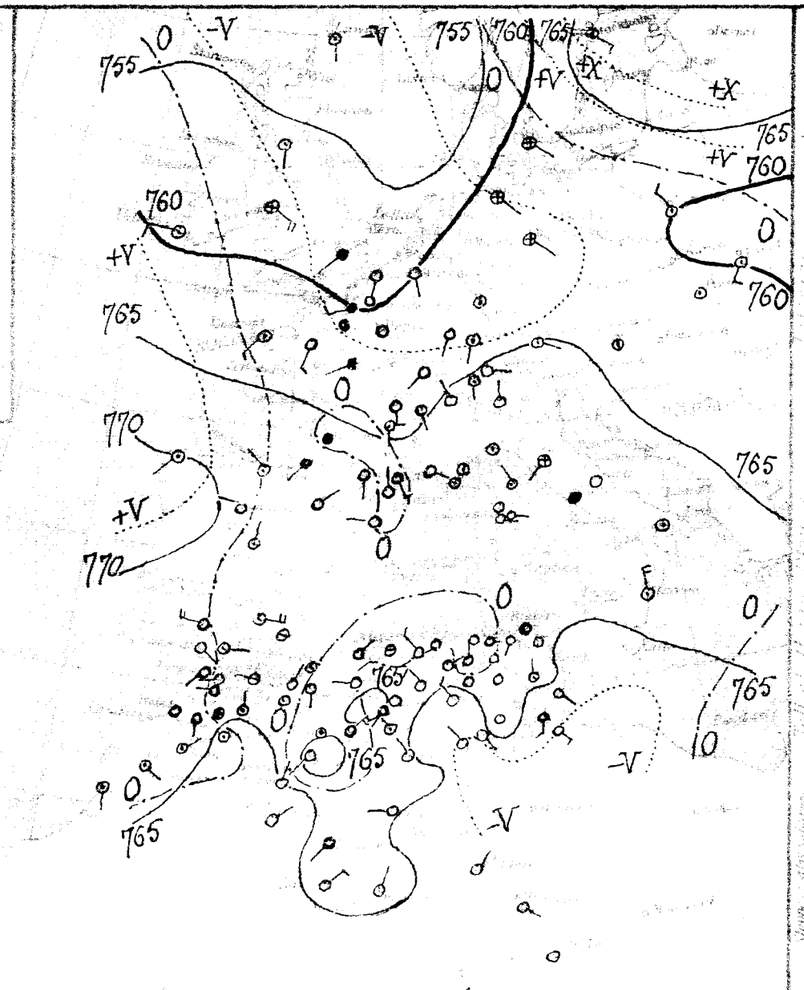

Stations	Altitude	Baromètre à 0° réduit à la mer (Moyenne)	Baromètre à 0° réduit à la mer (Écart)	Température moyenne	Écart	Vent (Direction)	Vent (Force)	État du ciel	Insolation (Durée)	Insolation (Rapport)	Pluie	Pluie 1 avril 7 avril	Pluie 31 mars	PHÉNOMÈNES
		67.0	-1.0	15.0	-2.5	NE	1	beau	belle	20	9			191
		66.7	+1.1	12.4	-1.0	NE	1	couvert	très belle	19	11			
		67.4	+1.7	13.0	+0.8	calme		couvert		24	12			635
		66.2	+0.5	12.9	-0.5	NNE	1	couvert		18	12			563
		66.6	+0.5	15.3	+0.2	calme		brumeux	belle	22	15			494
		65.1	-0.2	15.3	+1.0	N	1	couvert		20	15			490
		67.9	-0.1	16.0	+0.5	calme		couvert	calme	22	15		4.0	871
		66.8	+0.9	13.8	-0.4	calme		clair	très belle	21	11		6.0	
		67.5	+0.5	16.0	+3.0	E	2	couvert	belle	20	13			453
		65.3	-0.4	18.2	+1.9	SSW	1	clair	p. agitée	22	13			613
		67.0	-1.0	15.4	+3.1	calme		clair		22	10		11.1	392
		63.4	-4.1	16.0	+4.0	SE	2	f. mag*	calme	26	13	0.0	0.8	147 orage, pluie 0.0
		66.7	-0.4	13.0	+3.0	calme		f. mag*		27	8			232
		68.9	+0.1	17.5	+1.5	S	1	clair		24	13			
		67.9	+0.9	10.0	-1.8	S	1	beau		23	7			203
		"	"	12.0	+0.2	NE	1	clair		29	10			162
		66.8	0.0	14.0	+1.0	calme		beau		25	11			227
		"	"	11.2	-0.1	SSW	1	mag. esp		26	8			95
		67.0	+0.1	10.7	-0.5	E	1	mag. esp		27	9			255
		65.9	+0.7	13.0	-2.6	W	1	beau		24	8			
		65.5	-1.3	12.8	-0.2	NW	1	clair		24	7			280
		70.5	"	7.2	"	calme		clair		24	7			
		65.6	+0.4	12.3	-3.9	NW	3	clair		22	9		3.5	760
		66.9	+0.3	14.9	+1.6	E	1	couvert		23	13		2.0	643
		66.4	-1.5	10.9	+0.4	N	1	clair		25	7		2.0	253
		66.3	-0.4	11.7	-0.7	ENE	1	clair		24	7		4.7	356
		67.2	-1.0	10.3	-1.2	calme		clair		21	6		3.0	
		67.7	"	9.2	"	N	1	clair		29	4		4.1	
		66.6	-0.4	10.6	-0.9	calme		beau		25	8		8.8	513
		66.5	-2.9	13.0	+1.0	calme		clair		24	6	gtes		195 gouttes
		63.6	+1.3	14.0	-0.1	SW	2	beau		32	10			119
		65.1	+0.4	15.9	+1.1	calme		très mag		29	13			263
		66.9	+2.5	13.6	-0.3	NE	4	couvert		25	7			246
		63.8	-0.7	10.2	-1.8	SW	1	clair		23	8			
		68.4	-1.2	11.6	-1.4	calme		clair		24	8			241
		66.2	-2.2	17.6	+3.6	NW	3	clair		26	11			203
		64.4	-3.5	17.3	+1.9	N	2	clair		24	13			125
		64.9	-0.3	16.4	+0.9	NNE	1	clair		33	13			93
		65.3	-3.0	17.6	+3.1	NW	1	mag. esp		28	12			111
		63.9	-4.8	19.0	+0.7	NW	3	clair		26	15			40
		62.8	-5.4	16.8	-1.0	NW	2	beau		29	15			36
		"	"	18.0	"	SE	1	beau		28	11			41
		66.0	-1.5	14.0	+2.0	calme		beau		26	12			17
		70.7	+3.4	19.5	+1.8	NW	2	beau		31	16			7
		65.8	-4.3	19.8	+3.6	S	1	très mag		30	12			2
		64.9	-2.3	17.8	-0.1	W	1	clair		30	15			
		63.5	-0.2	19.3	+1.2	NE	1	clair		35	18			63
		66.3	-0.6	20.6	+1.2	SW	1	couvert		33	16			34
		"	"	19.2	-0.8	NE	3	clair		35	17			37
		66.4	-1.0	17.5	-0.3	NNE	1	clair		32	14			5
		"	"	15.4	-2.5	NE	2	clair		28	9			
		"	"	18.5	+1.5	SE	2	clair		28	11			
		"	"	15.5	-1.0	Sirocco		clair		25	11			1
		"	"	15.2	-2.0	N	1	clair		27	10			5
		67.8	+1.8	16.0	+2.0	calme		couvert		"	"			

Le baromètre a baissé de l'Islande à la Russie. Des dépressions se tiennent au Nord Ouest et au Sud Est de l'Europe (Reykjavick 760 m/m), des pressions voisines de 755 m/m sur le Bassin méditerranéen et au Nord et enfin des pressions plus élevées à l'Ouest de l'Europe (La Coruna 770 m/m).

En Algérie : ce matin, le ciel est beau ou couvert. Les vents sont faibles et variables.
La mer est belle ou peu agitée.

Prévision jusqu'à midi : Hausse barométrique : Bassin méditerranéen. Afrique du Nord. En Algérie temps brumeux à nuageux ou très nuageux quelques averses à l'Est des Hauts-Plateaux. Vents du secteur Ouest faibles ou modérés. Température en baisse.

ORAN	ALGER	CONSTANTINE
Nuageux à très nuageux Vents du secteur Ouest modérés	Brumeux à nuageux Vents de Nord-Est à Nord-Ouest faibles ou modérés	Brumeux à nuageux Vents de Nord-Ouest faibles ou modérés
Nuageux à très nuageux Vents du secteur Ouest modérés	Brumeux à nuageux Vents de Nord-Est à Nord-Ouest faibles ou modérés	Nuageux à très nuageux quelques averses. Vents de Nord-Ouest faibles ou modérés
Beau temps Vents de Nord-Est faibles ou modérés	Beau temps Vents du secteur Nord faibles ou modérés	Nuageux au Nord Vents de Nord-Ouest faibles ou modérés

Côte d'Algérie, Tunisie, Maroc, Sahara, Oranie, Algérie, Tripolitaine, Cyrénaïque, Algérie, Sahara — Vents de Nord-Ouest modérés
Vents du secteur Ouest modérés
Vents de Nord-Est à Nord-Ouest faibles ou modérés
Vents de Nord-Ouest faibles ou modérés

Algérie, Sahara, Algérie, Sahara — Nord à Nord-Ouest 6 à 9 m

Avis aux Agriculteurs

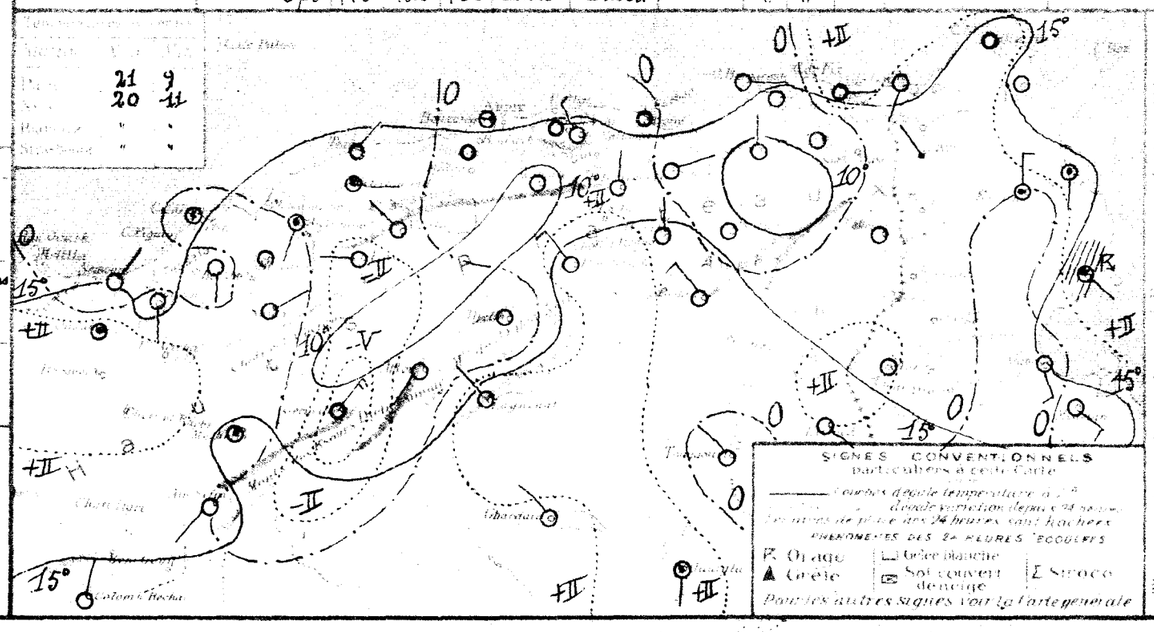

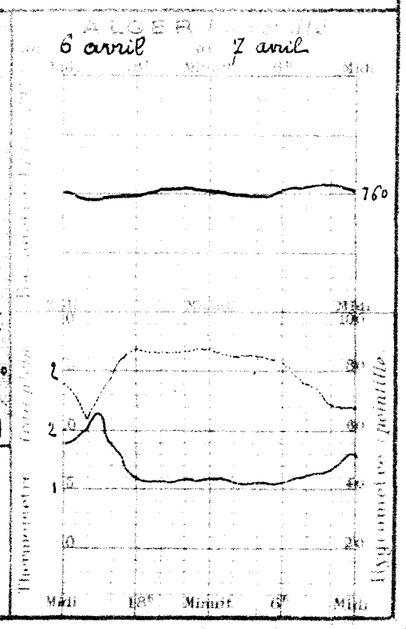

51me Année N° 98

BULLETIN MÉTÉOROLOGIQUE DE L'ALGÉRIE

Jeudi 8 Avril 1926

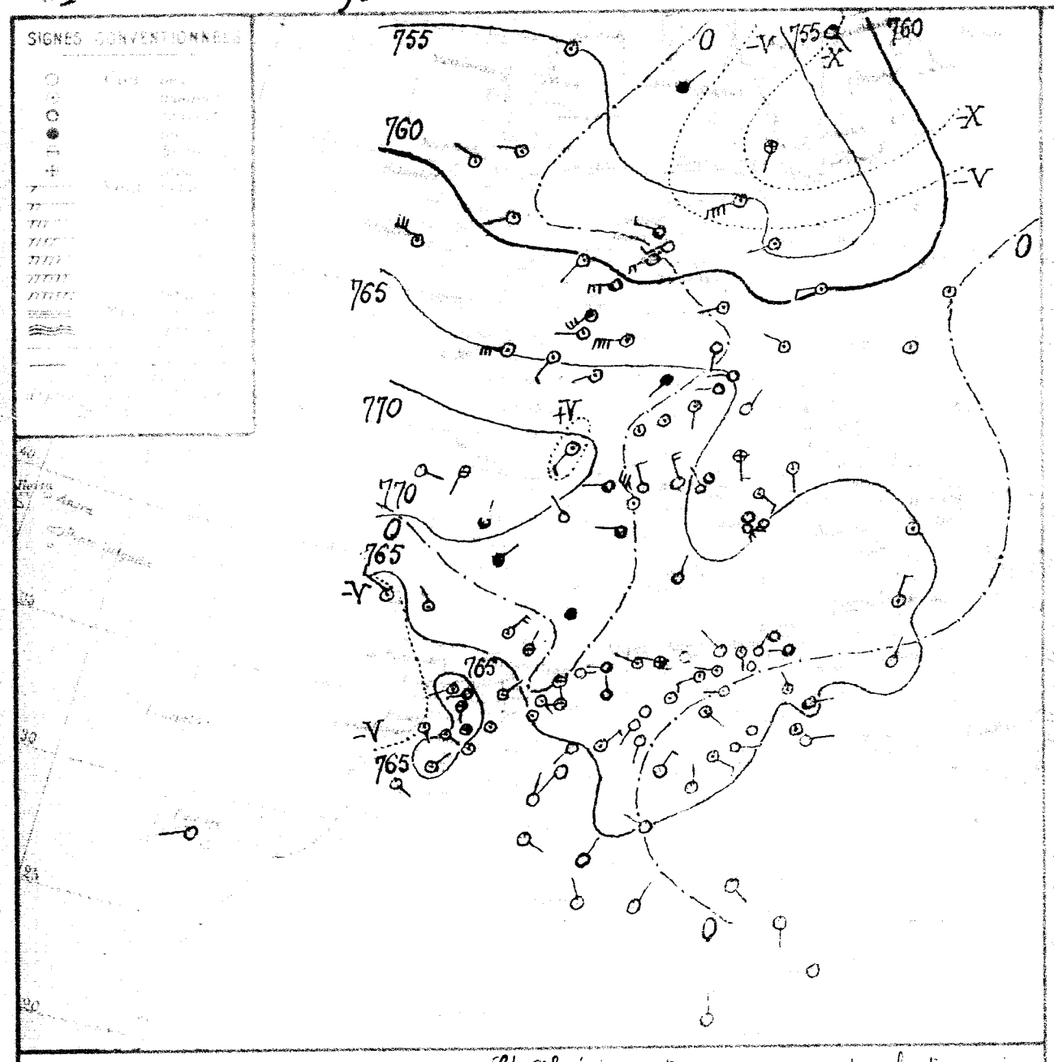

Stations	Observation de 7 heures du matin: Baromètre	Thermomètre	Humidité	Vent: Force	Vent: Direction	Ciel	Temps	Thermo. extrêmes: Max.	Min.	Pluie 1er avril 8 avril	Pluie 31 mars	Phénomènes
	67.0	0.0	17.0	+2.0	SE	1	mauvais	belle	21	11		191
	66.0	"	19.2	"	E	1	beau	t. belle	23	12		
	65.6	-1.1	16.2	+2.8	W	2	couvert	t. belle	19	12		
	66.0	-1.4	15.0	+2.0	calme		couvert		25	13		635
	64.9	-1.3	14.8	+1.9	SE	1	mauvais		16	13		569
	65.4	-1.2	14.9	-0.4	WNW	1	t. mauv.*	belle	18	14		494
	65.9	+0.7	12.9	-2.4	calme		mauvais		20	9		490
	66.0	-1.9	15.0	-1.0	calme		t. mauv.*		20	12		871
	64.9	-1.9	12.8	-1.0	NW	1	mauvais	calme	19	11	6.0	
	66.0	-1.5	17.0	+1.0	S	1	mauvais	belle	22	12		453
	64.1	-1.2	15.3	-1.9	NE	1	clair		20	12	3.0	613
	66.1	-0.9	12.4	-3.0	W	1	couvert		20	9	11.1	392
	65.7	+2.3	11.0	-5.0	E	1	beau	p. agitée	26	9	3.8	147
	65.1	-1.6	15.0	+2.0	calme		mauvais		29	7		232
	65.2	-0.7	15.6	-1.9	S	1	clair		23	13		
	65.4	-2.5	14.9	"	SW	1	brumeux		25	8		203
	"	"	12.0	0.0	S	1	clair		28	10		162
	65.9	-0.9	14.0	0.0	calme		mauvais		26	12		227
	"	"	13.3	+2.1	SW	1	t. mauv.*		28	10		95
	65.8	-1.2	13.6	+2.9	NW	1	t. mauv.*		28	13		255
	65.5	-0.4	13.4	+0.4	N	1	t. mauv.*		23	10		
	65.7	+0.2	11.0	-1.9	S	2	couvert		23	7		280
	67.5	-2.0	14.0	+6.8	N	3	mauvais		21	7		
	66.1	-0.8	13.8	-1.0	W	1	brumeux		23	10	9.5	760
	64.7	-0.7	13.0	+2.9	SW	1	couvert		25	8	2.0	695
	65.0	-1.3	13.1	+1.4	WSW	3	t. mauv.*		24	8	2.0	253
	67.9	+0.7	11.8	+1.6	W	1	mauv.*		22	7	4.7	356
	67.5	-1.2	11.6	+2.4	W	1	mauv.*		21	9	3.0	
	65.3	-1.3	12.3	+1.7	calme		clair		24	8	4.1	
											8.8	513
												195
	64.4	+0.8	19.0	-2.0	SW	1	beau		30	10		119
	64.8	-0.3	13.0	-2.9	calme		couvert		26	10		263
	66.3	-0.5	8.9	-1.7	ENE	3	t. mauv.*		23	3		246
	66.7	"	7.0	-3.2	SW	1	clair		22	7		
	69.0	"	10.9	-0.7	calme		beau		22	4		241
	67.3	+1.1	15.4	-2.2	calme		t. mauv.*		25	10		203
	65.0	+0.6	15.0	-2.3	N	2	clair		28	9		125
	62.7	-2.2	18.2	+1.8	NNE	1	beau		33	15		33
	64.9	-1.4	14.5	-3.1	SSW	1	beau		27	10		111
	67.3	+3.4	19.0	-1.0	SE	2	t. mauv.*		30	15		40
	66.0	+3.2	16.6	-0.2	SE	3	t. mauv.*		30	14		36
	"	"	16.2	-1.8	E	1	clair		29	13		41
	66.0	0.0	18.0	0.0	calme		beau		28	14		17
	69.5	+2.8	17.7	-1.8	NE	3	mauvais		31	15		9
	66.8	+1.6	16.2	-3.6	N	2	clair		31	16		2
	65.0	+0.1	17.3	-0.5	WNW	1	clair		32	13		
	68.7	-2.3	19.4	+0.1	SE	1	clair		36	19		65
	63.9	-2.4	20.1	-0.5	NE	2	couvert		34	16		54
	"	"	20.4	+1.2	NNW	1	clair		36	11		33
	62.7	-2.7	19.0	+1.5	NE	1	clair		35	16		5
	"	"	19.7	+4.3	SW	2	clair		32	16		
	"	"	21.2	+2.7	S	1	clair		31	16		
	"	"	17.0	+1.5	calme		clair		26	12		
	"	"	14.1	-1.1	N	1	clair		27	10		5
	61.9	-5.9	13.0	-3.0	SSE	1	mauvais		"	"		

14 à 22h tempête de sable
Siroco 14h tempête de sable

L'Algérie reste en marge des fortes variations barométriques. La pression y est baisse de 765 m/m. Le même fait se sur le Maroc la Tunisie et le bassin méditerranéen. Elle est plus haute au Nord Ouest de la Péninsule ibérique (La Corogne 778 m/m) et plus basse au Nord de l'Europe (Islande 745 m/m) et au Sahara (Biskra 761 m/m).

En Algérie, ce matin, la nébulosité et la direction des vents au sol sont très variables. Un régime de Sud-Ouest existe en Altitude.

La mer est belle au peu agitée.

Probabilités

Jusqu'à midi. - Baisse barométrique par l'Ouest sur bassin méditerranéen. Nord Afrique - En Algérie beau temps (nuages élevés brumes littorales). Vents dominants de Nord à Nord-Est faibles au modéré. Température en hausse par l'Ouest.

	ORAN	ALGER	CONSTANTINE
Littoral et Tell	Beau temps Vents du secteur Est faibles ou modérés.	Beau temps Vents de Nord à Nord-Est faibles ou modérés	Beau temps Vents variables faibles
Hauts Plateaux	Beau temps Vents du secteur Est faibles ou modérés	Beau temps Vents de Nord à Nord-Est faibles ou modérés	Beau temps Vents variables faibles
Sahara	Beau temps Vents du secteur Est faibles ou modérés	Beau temps Vents de Nord à Nord-Est faibles ou modérés	Beau temps Vents variables faibles

AVIS AUX PORTS	Golfe du Lion	Vents de Nord-ouest à Nord modérés
	Bône	Vents de Nord-Est faibles modérés
	Alger	Vents du secteur Est faibles ou modérés
	Bougie	Vents de Nord à Nord-Est faibles ou modérés
	Philippeville	Vents variables faibles.
VENTS EN ALTITUDE	Nord Algérie	1000m Nord-Est 6 à 8 m.
	Sahara	2000 Sud-Ouest 10 à 12 m
	Est Algérie	2000 id id
	Sahara	secteur Est 8 à 10 m

Avis aux Agriculteurs

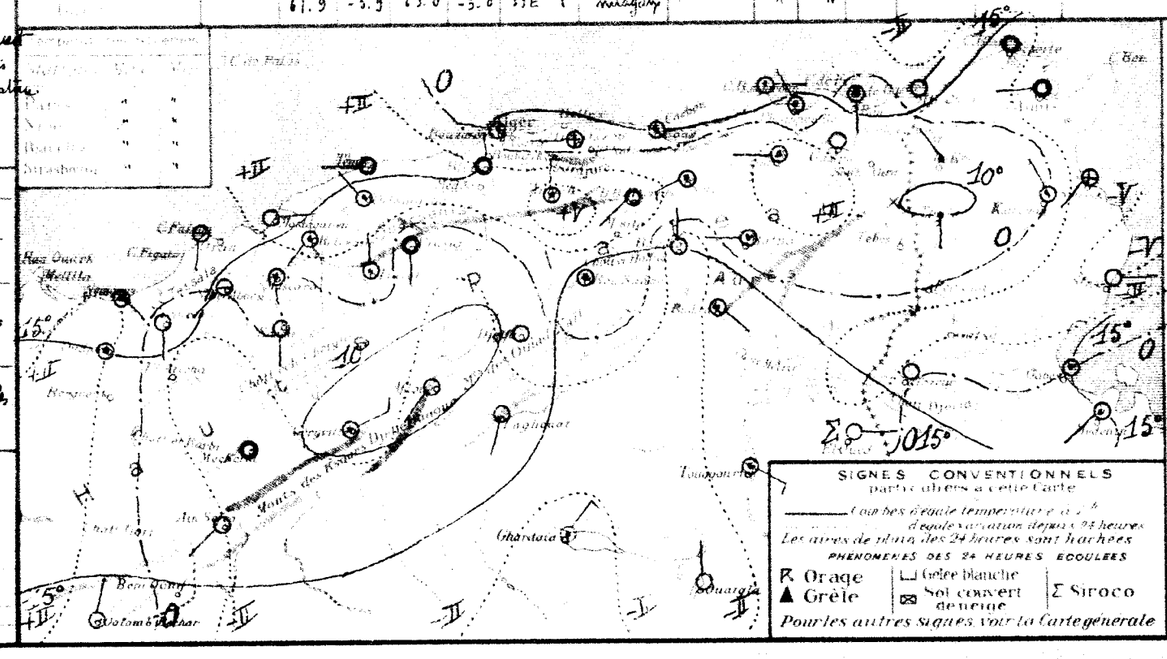

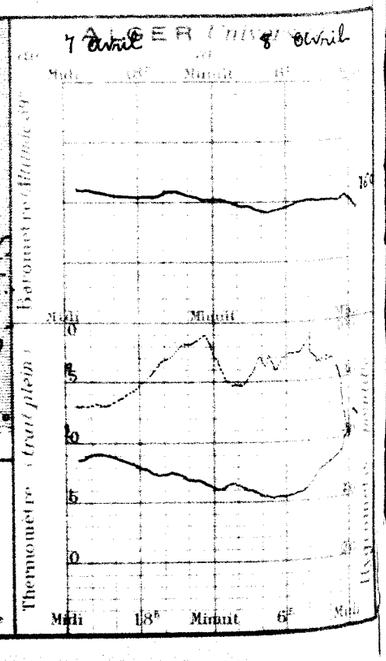

BULLETIN MÉTÉOROLOGIQUE DE L'ALGÉRIE

Vendredi 9 avril 1926 — 7 h. Matin

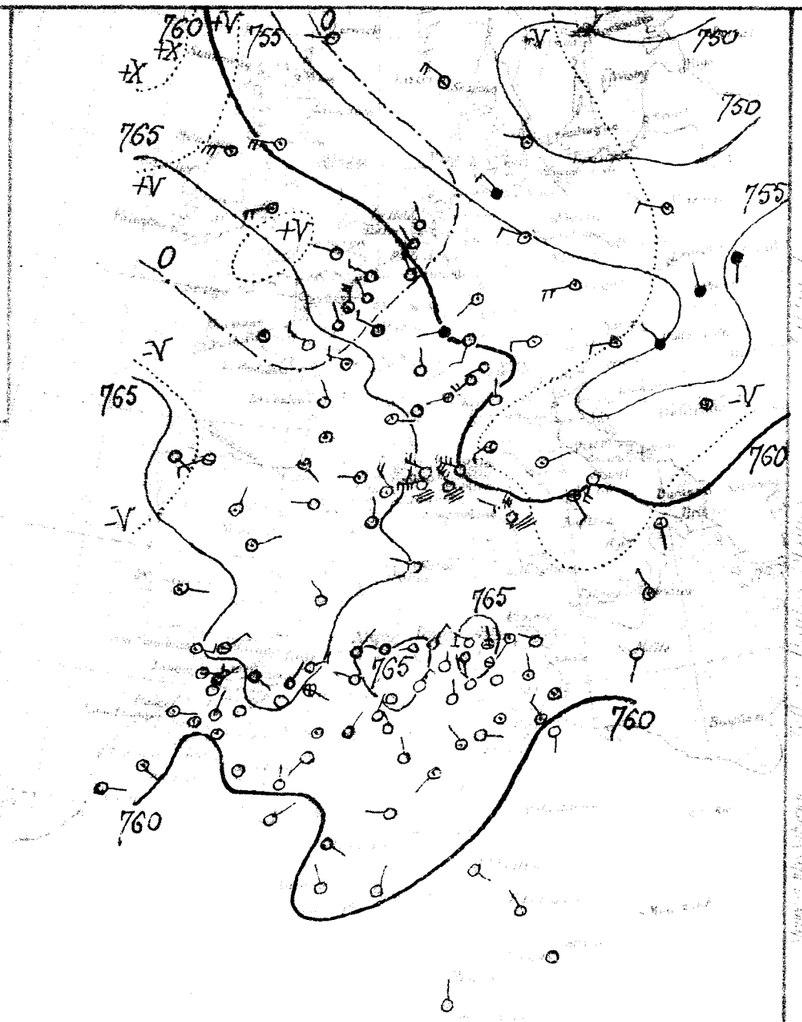

La baisse barométrique a été générale au-dessus mer sauf au Nord-Ouest de l'Europe. Le Nord-Est, le Centre et l'Est de l'continent sont le siège de basses pressions (Trogo 744 m/m). La pression est plus haute à l'Ouest et au Sud-Ouest (Valladolid 768 m/m) et en Afrique du Nord (Chemale 768 m/m).

En Algérie, ce matin, le ciel est brumeux au Nord et à l'Est, beau dans le Sud. Les vents sont faibles et soufflent en majorité du sud-Nord et Est.

La mer est houleuse à Cap Croisette, Cap Bougaroni et Bougaroni; belle ou peu agitée ailleurs.

Barométrique: bassin méditerranéen-Nord Afrique. En Algérie, temps généralement beau (avec brumes au Nord) Vents de Nord à Est faibles ou modérés. Température stationnaire.

ORAN	ALGER	CONSTANTINE
Beau ou brumeux. Vents de Nord-Est à Est faibles ou modérés	Beau ou brumeux Vents de Nord-Est à Est faibles ou modérés	Beau ou brumeux. Vents du secteur Nord faibles.
Beau temps Vents du secteur Est faibles ou modérés.	Beau temps Vents du secteur Est faibles ou modérés	Beau temps Vents variables faibles.
Beau temps Vents du secteur Est faibles ou modérés	Beau temps Vents de Nord à Nord-Est faibles ou modérés	Beau temps Vents variables faibles.

Côte de France: Vents de Nord-Ouest à Nord modérés.
Corse: Vents de Nord à Nord-Est modérés.
Sardaigne: } Vents de Nord-Est à Est faibles ou modérés
Italie:
Côte d'Afrique: Vents de Nord à Nord-Est faibles

Nord Algérie	secteur Est	6 à 8 m.	
Sahara	Est à Sud	8 à 10 m.	
Nord Algérie	Nord à Nord-Est	6 à 8 m.	
Sahara	Nord-Est	6 à 8 m.	

Avis aux Agriculteurs

Stations	Observation de 7 heures du Matin											Phénomènes
										1 avril Janvier	31 mars	
	66.0	-1.0	16.8	-0.2	NE 1	couvert	A. belle	21	11		191	
	65.1	-0.5	14.8	-0.4	NE 1	couvert	belle	21	14			
	66.1	-0.9	16.2	+0.2	calme	très nuag.		24	14		635	
	64.9	-0.1	14.2	-0.6	E 1	très nuag.		19	13		563	
	66.0	-0.4	15.9	+1.0	calme	couvert	belle	22	15		434	
	64.9	-0.9	17.7	+4.8	calme	nuageux		20	13		490	
	64.2	-1.8	16.0	+1.0	NE 3	couvert	calme	22	16	4.0	871	
	65.2	+0.3	15.4	-2.6	NNW 1	très nuag.		18	13	6.0		
	65.9	-0.2	15.2	-1.8	N 2	brouillard	belle	23	14	gtes	453	5 h gouttes
	63.6	-0.5	15.0	-1.5	SW 1	très nuag.	belle	21	13	1.0 4.0	613	ce matin léger grain
	63.9	-2.3	15.6	+3.2	WNW 1	beau		22	13	11.1	332	
	62.4	-3.3	15.0	+4.0	calme	nuageux	agitée	25	14	8.8	147	
	64.8	-0.3	11.0	-4.0	calme	clair		28	6		232	
	64.9	-0.3	12.1	-3.5	S 1	beau		21	11			
	65.8	+0.4	11.6	-3.2	SE 1	brouillard		22	8		203	
	"	"	11.0	-1.0	N 2	clair		27	10		162	
	64.9	-1.0	13.0	+1.0	calme	couvert		21	10		227	
	"	"	12.7	-0.6	SSW 2	beau		24	11		95	
	65.4	-0.4	12.0	-1.6	S 1	clair		23	12		255	
	64.2	-1.3	11.0	-2.4	WNW 2	clair		22	9			
	66.0	+0.3	10.0	-1.0	NW 3	brumeux		21	6		280	
	67.8	+0.3	8.0	-6.0	NNE 1	très nuag.		21	8			
	65.5	-0.6	14.0	+0.2	W 1	couvert		23	13	9.5	760	
	64.0	-0.7	10.0	-3.0	N 1	beau		23	7	2.0	693	
	64.0	-1.0	10.9	-1.2	NNE 2	beau		21	7	2.0	253	
	65.0	-2.9	9.7	-2.1	calme	clair		19	4	4.7	356	
	66.4	-1.1	11.8	+0.2	S 1	couvert		22	10	2.0		
	64.9	-0.4	12.4	+0.1	calme	brumeux		24	10	4.1		
	63.9	-3.2	14.6	+2.6	calme	beau		24	9	8.8	513	
	63.2	-1.2	12.5	+0.5	SW 1	clair		30	10		195	
	63.4	-1.4	13.0	0.0	calme	très nuag.		26	9		119	
	63.7	-2.5	11.6	+2.7	NE 2	couvert		24	6		263	
	62.0	-4.7	12.0	+5.0	NE 1	clair		22	7		246	
	66.6	-1.2	17.4	+0.5	calme	clair		24	5		241	
	65.1	-2.2	16.0	+0.6	NE 3	clair		24	2		203	
	63.1	-1.9	16.0	+1.0	N 1	clair		24	10		125	
	60.5	-2.2	19.1	-0.1	N 1	clair		31	15		93	
	64.1	-0.9	15.6	+1.1	NW 1	beau		27	13		111	
	63.2	-4.1	19.5	+0.5	N 2	beau		26	16		40	
	63.7	-2.3	17.2	+0.6	NW 2	nuageux		27	15		36	
	"	"	15.8	-0.4	E 1	clair		28	13		41	
	63.0	-3.0	13.0	-1.0	calme	nuageux		27	12		17	
	64.5	-4.0	19.2	+1.5	NNW 1	beau		30	13		9	
	64.3	-2.6	18.3	+2.1	SW 1	nuageux		30	15		2	
	63.9	-1.1	16.8	-0.5	W 1	clair		31	13			
	59.5	-1.2	17.0	-2.4	NE 1	clair		37	17		63	14 h à 18 h 30 vent de sable
	60.4	-3.5	20.4	+0.3	SE 1	couvert		35	17		34	
	"	"	20.8	+0.4	NW 2	clair		39	19		39	
	61.2	-1.5	21.0	+2.0	ANE 2	clair		37	18		5	
	"	"	19.0	-0.7	SE 2	clair		31	13			
	"	"	21.4	+0.2	NW 1	clair		33	15			
	"	"	17.3	+0.3	calme	clair		28	14		1	
	"	"	15.1	+1.0	N 1	clair		29	12		5	
	61.1	-0.8	13.0	0.0	E 1	très nuag.		"	"			

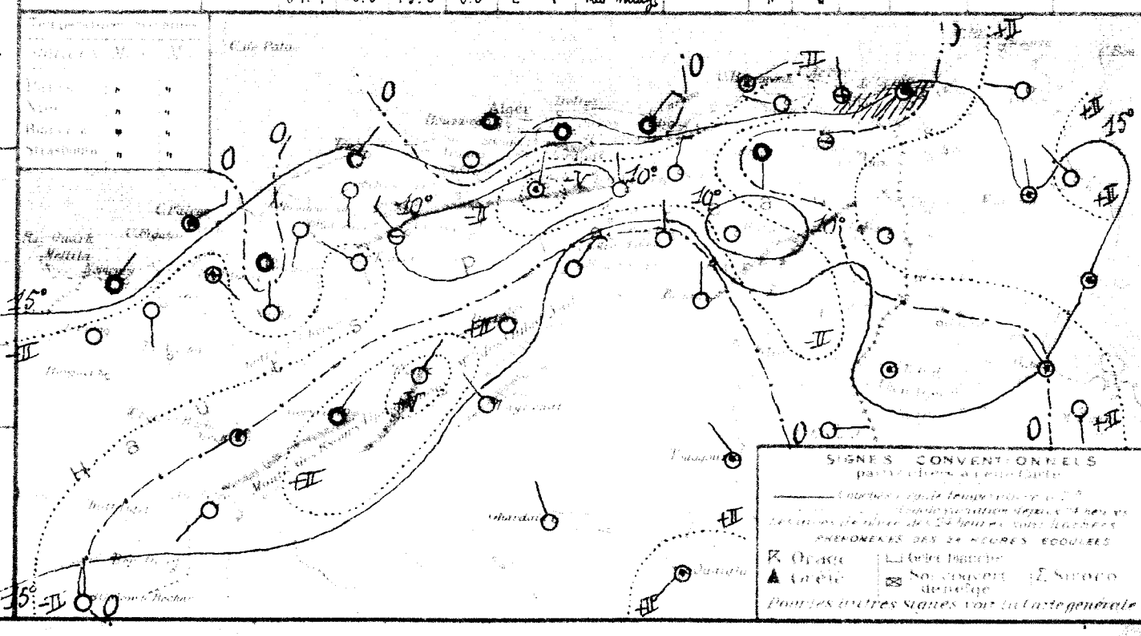

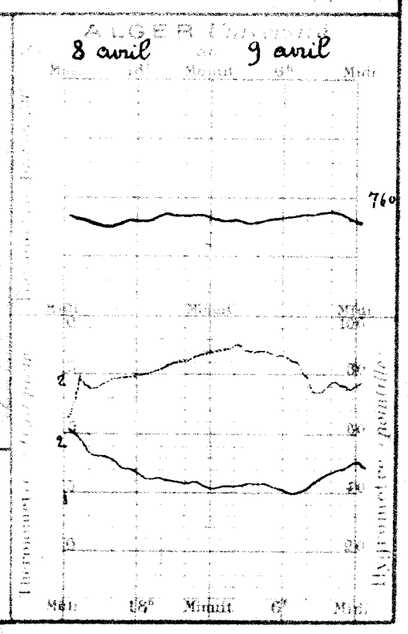

BULLETIN MÉTÉOROLOGIQUE DE L'ALGÉRIE

51e Année N° 100 — Samedi 10 Avril 1926 — 7h. Matin

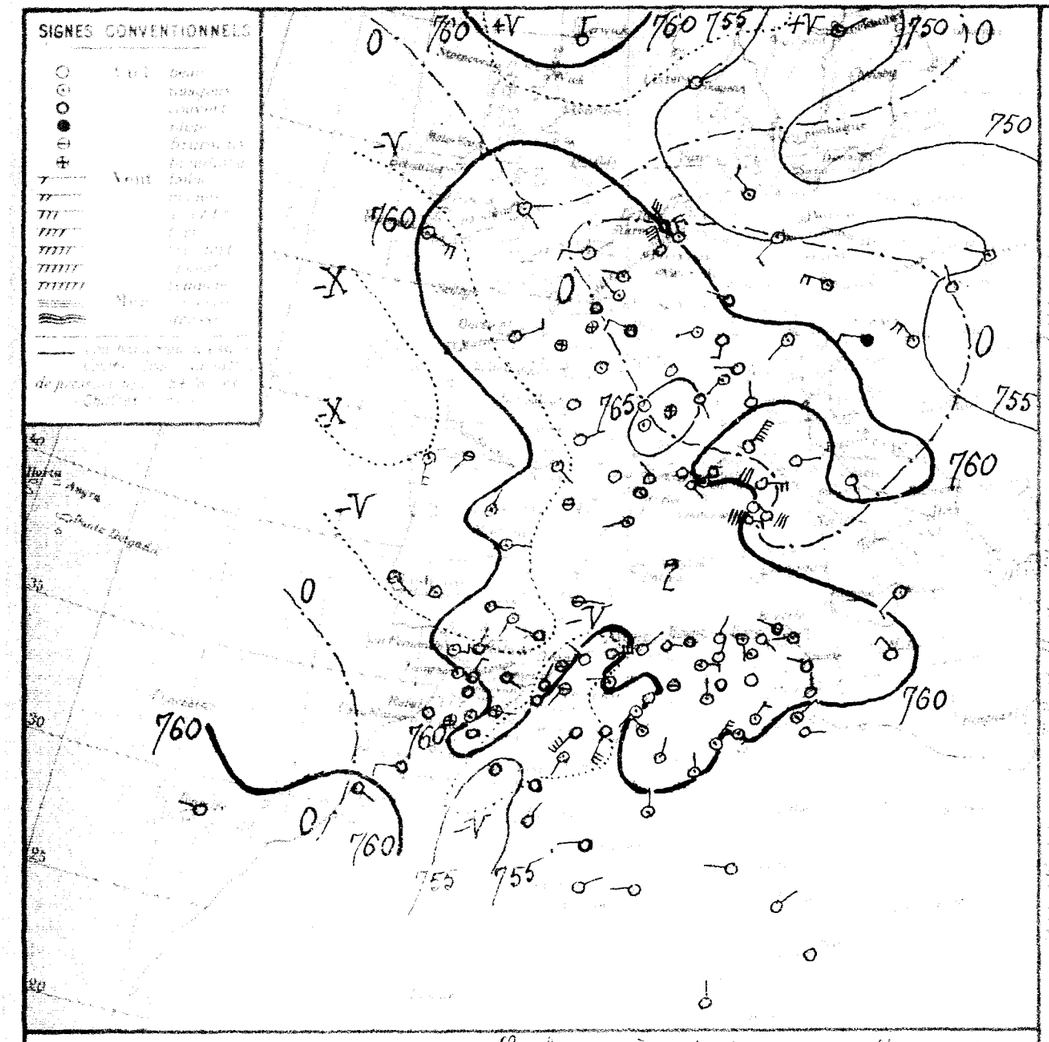

Situation générale. Le baromètre a baissé sur l'Ouest de l'Europe, le bassin méditerranéen et l'Afrique du Nord. Des dépressions se tiennent sur l'Océan Atlantique (Cap Corogne 755 m.) le Maroc et l'Ouest de l'Algérie et du Sahara (Bou Denib 755 m.) aussi qu'à l'Est de l'Europe (Jugo 746 m.)

En Algérie ce matin, le ciel est beau ou brumeux; les vents soufflent en majorité du Nord à Est et sont faibles ou modérés.

La mer est houleuse en Corse, belle ou agitée ailleurs.

Probabilités jusqu'à midi. — Baisse barométrique: bassin méditerranéen - Algérie - Tunisie. Hausse: Maroc. En Algérie temps brumeux se couvrant par l'Ouest. Vents assez forts à forts, passant du secteur Est au secteur Ouest par le Sud. Température d'abord en hausse générale puis baissant par l'Ouest.

	ORAN	ALGER	CONSTANTINE
Littoral et Tell	Couvert. Vents de Sud à Ouest assez forts à forts.	Brumeux à couvert. Vents des secteurs Est à Sud assez forts à forts.	Brumeux. Vents des secteurs Est à Sud modérés à assez forts.
Hauts Plateaux	Couvert. Vents de Sud à Ouest assez forts à forts.	Brumeux à couvert. Vents des secteurs Est à Sud assez forts à forts.	Brumeux. Vents des secteurs Est à Sud modérés à assez forts.
Sahara	Couvert. Vents de Sud à Ouest assez forts à forts.	Brumeux à couvert. Vents des secteurs Est à Sud assez forts à forts.	Brumeux. Vents des secteurs Est à Sud modérés à assez forts.

AVIS AUX PORTS — Golfe du Lion, Baléares: Vents de Nord-Est assez forts.
Côte Algérie: Vents de Sud à Ouest assez forts à forts.
Tunisie: Vents des secteurs Est à Sud assez forts à forts.
Bône, Philippeville: Vents des secteurs Est à Sud modérés à assez forts.

VENTS EN ALTITUDE — Nord Algérie, Sahara: Vents de Sud-Ouest à Ouest 10 à 12 m. — Avis aux Aéronautes.
Est Algérie, Sahara: secteur Sud 5 à 10 m.
Sahara: secteur Est à Sud 5 à 10 m.

OBSERVATION DE 7 HEURES DU MATIN

Stations	Hauteur du baromètre réduite à 0°	Température moyenne de l'air	Température du sol	Vent (direction et force)	État du ciel	État de la mer	Durée du soleil (heures)	Durée possible du soleil (heures)	Pluie tombée le 10 avril	Pluie tombée le 9 avril	Phénomènes
Alger	61.0	-5.0	16.8	0.0	NE 2	couvert	belle	21	12		191
Bougie											
Djidjelli											
Sétif	60.4	"	16.4	"	NW 2	beau		22	13		
Bône	59.0	-6.1	15.0	+0.2	E 5	beau	agitée	18	14		
Philippeville	61.1	-4.0	13.0	-2.2	calme	très nuag.		23	12		635
Constantine	60.2	-4.8	12.9	-1.3	E 2	très nuag.		16	12		553
Biskra	60.7	-4.3	15.0	-0.4	NE 1	clair	belle	19	14		494
Touggourt	60.8	-4.1	14.8	-2.4	E 1	beau		20	14		490
Tlemcen	62.0	-2.2	15.0	+1.0	calme	couvert	calme	20	14		875
Géryville	62.5	-2.7	11.5	-3.9	NNE 1	clair	belle	18	9		
Oran	63.4	-2.4	13.0	-2.2	S 2	nuageux	belle	22	11		453
Mascara	61.8	-1.9	14.0	-1.0	SE 1	clair	p. agitée	21	10		617
Saïda											
Tiaret	62.0	-1.8	12.0	-3.6	W 1	nuageux		20	9		403
Alger	60.3	-1.9	12.6	-2.4	N 2	clair	calme	26	11		156
Médéa	59.8	-5.0	13.0	+2.0	calme	couvert		26	8		232
Miliana	59.7	-4.9	12.9	+0.8	S 1	très nuag.		21	11		
Orléansville	60.0	-5.8	12.0	+0.4	SW 1	brumeux		23	8		203
Aflou	"	"	13.2	+2.2	SE 2	clair		27	13		162
Laghouat	60.1	-4.8	13.2	+0.2	W 1	clair		23	12		227
Djelfa	"	"	13.0	+0.3	N 1	très nuag.		25	11		95
Biskra	59.9	-6.5	13.6	+1.6	E 2	clair		25	13		255
Tébessa	60.5	-4.2	10.1	-0.9	W 1	très nuag.		21	10		
Souk-Ahras	60.4	-5.6	10.9	+0.8	NE 2	clair		21	6		280
Bône											
Philippeville	60.4	-7.4	7.5	-0.5	NE 1	nuageux		12	8		
Sétif											770
Constantine	62.0	-3.5	12.0	-2.0	E 1	couvert		24	10		695
Batna	60.7	-3.3	9.5	-0.9	N 1	très nuag.		24	8		255
Biskra	61.4	-2.6	9.4	-1.5	E 3	nuageux		20	7		351
Touggourt	62.7	-2.3	8.8	-0.9	calme	couvert		22	7		
Géryville	62.7	-3.7	10.0	-1.8	NNE 1	clair		17	8		
Aïn-Sefra	63.1	-1.9	10.9	-1.6	calme	nuageux		19	6		522
Tlemcen	62.6	-1.3	12.2	-2.4	calme	beau		22	8		195
Oran											
Mascara	57.8	-5.4	19.2	+6.7	SW 1	nuageux		30	18		119
Saïda	56.1	-6.7	20.5	+7.5	SW 6	couvert		29	17		263
Tiaret	56.9	-6.9	19.6	+7.0	SSW 5	couvert		24	12		246
Alger	58.2	-3.9	11.5	-0.5	SW 1	très nuag.		22	7		
Médéa											241
Miliana	61.3	-3.8	17.0	+1.0	calme	brumeux		25	12		203
Orléansville											
Aflou	61.0	-2.1	16.0	0.0	SE 2	clair		36	18		135
Laghouat	55.7	-4.8	22.5	+4.4	calme	couvert		32	21		93
Djelfa	61.4	-2.7	17.3	+1.7	NW 1	très nuag.		28	17		111
Biskra	61.0	-2.9	18.0	-0.5	N 2	nuageux		30	16		40
Touggourt	61.5	-2.2	17.4	+0.4	NE 5	très nuag.		32	15		35
Tébessa	"	"	16.6	+0.8		très nuag.		31	15		41
Souk-Ahras	62.0	-1.0	13.0	0.0	NE 3	très nuag.		36	12		17
Bône	62.5	-2.0	21.1	+1.9	NNE 2	beau		34	17		9
Philippeville	60.2	-4.1	19.7	+1.4	N 2	nuageux		29	18		2
Sétif	59.0	-4.9	17.5	+0.7	N 1	nuageux		35	14		
Constantine	59.2	-3.5	21.7	+4.7	NE 1	couvert		36	20		63
Batna	58.8	-1.5	21.0	+0.6	W 2	couvert		36	19		34
Biskra	"	"	19.7	-0.9	ENE 1	beau		39	17		39
Touggourt	58.4	-2.8	22.0	+1.0	W 1	clair		38	"		5
Tébessa	"	"	20.8	+1.8	W 1	clair		34	16		
Alger	"	"	20.7	+6.3	NE 1	clair		34	17		
Oran	"	"	19.8	+2.5	calme	clair		29	16		1
Tlemcen	"	"	17.0	+1.9	N 1	clair		30	11		5
Tunis	59.3	-1.8	15.0	+2.0	calme	couvert	"	"			

Stations	Max.	Min.
Paris	14	4
Nice	21	8
Barcelone	"	"
Strasbourg	"	"

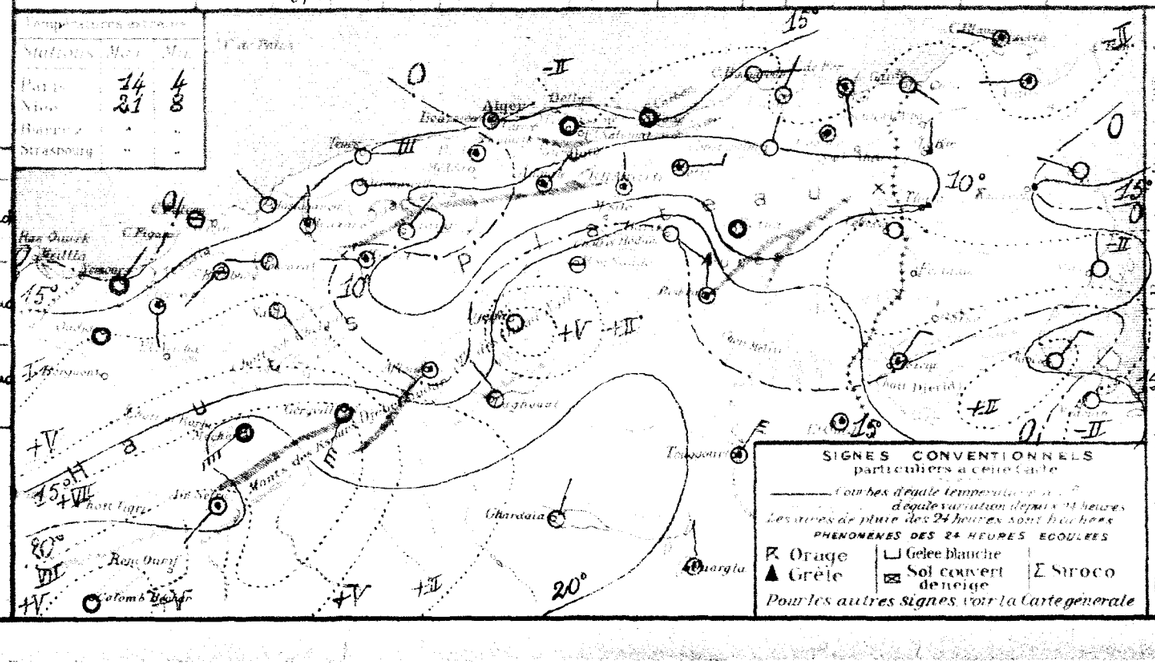

SIGNES CONVENTIONNELS particuliers à cette Carte

Courbes d'égale température et d'égale variation depuis 24 heures

Les zones de pluie des 24 heures sont hachurées

PHENOMENES DES 24 HEURES ECOULEES

Orage — Grêle — Gelée blanche — Sol couvert de neige — Sirocco

Pour les autres signes voir la Carte générale

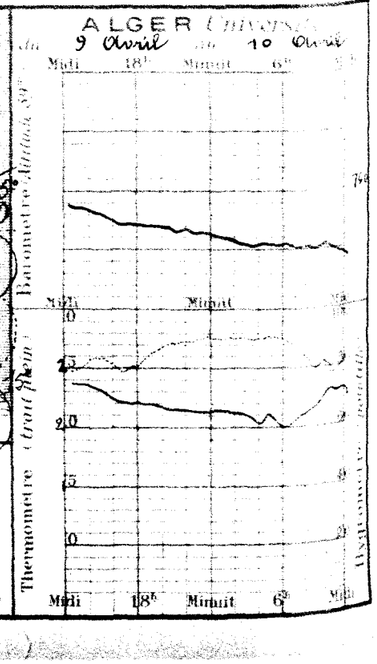

51e Année N° 101

BULLETIN MÉTÉOROLOGIQUE DE L'ALGÉRIE

Dimanche 11 avril 1926 — 7h Matin

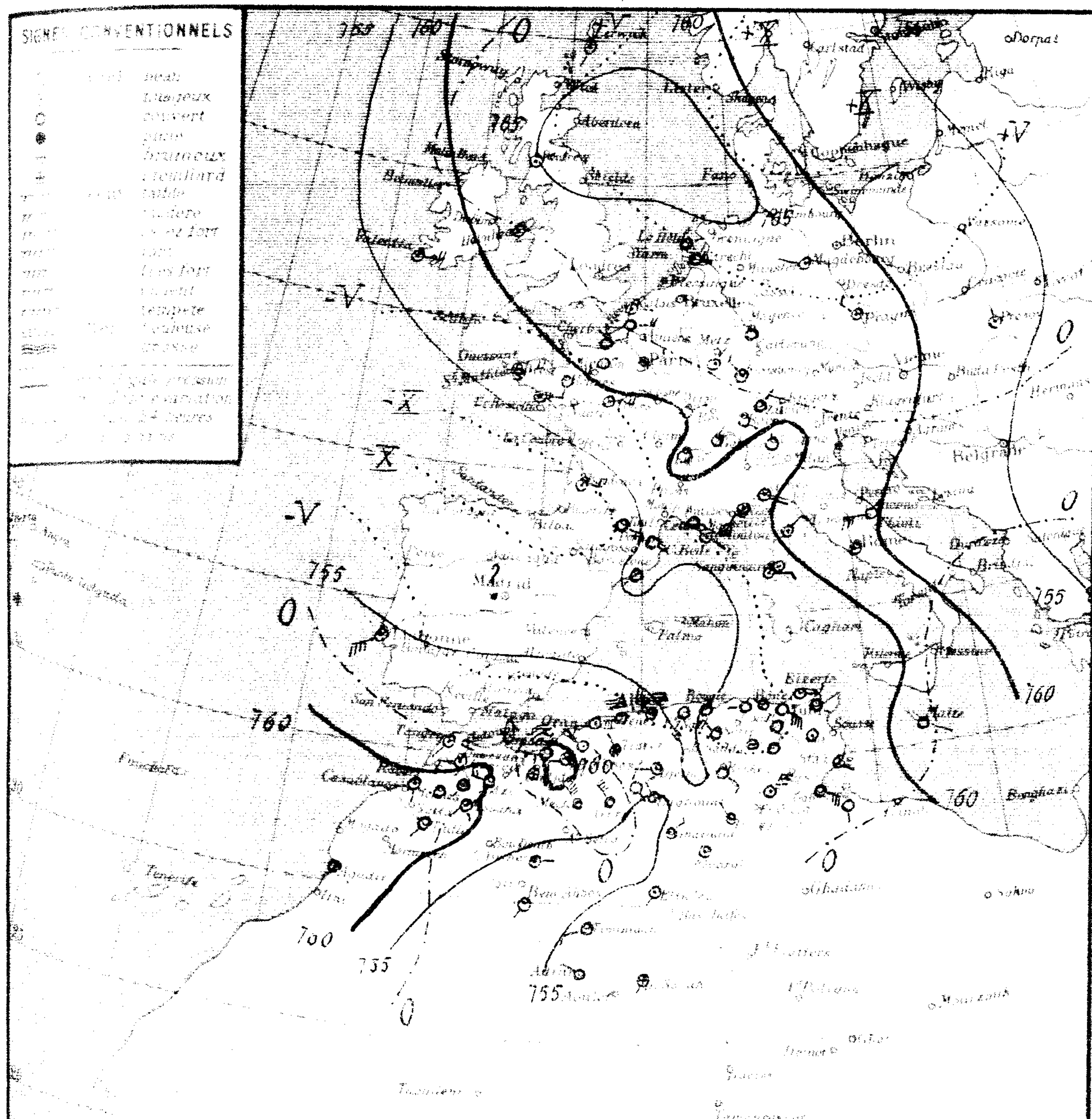

Région	Stations	Altitude en mètres	Pression à 0° et au niveau de la mer — Observation	Pression — diff en 24h	Température de l'air — Observation	Température — diff en 24h	Vent Direction et force de 0 à 9	Etat du Ciel	Etat de la Mer	Températures extrêmes (24 h) max	Températures extrêmes (24 h) min	Pluie en millim (24 h)	Pluie du 10 avril au 11 avril (millim)	Pluie du 1er Sept au 10 avril (millim)	Phénomènes
Littoral	Nemours	4	61.0	0.0	17.0	+0.2	W 2	couvert	grosse	22	12			191	
	Beni Saf	3													
	Oran	55													
	Mostaganem	26	57.2	-0.2	16.8	+0.8	W 3	nuageux	P. agitée	21	13				
	Tenes	58	56.5	-2.5	15.2	+0.2	W 5	couvert	houleuse	17	14				
	Blida	267	56.9	-4.2	14.0	+1.0	calme	couvert		23	14			635	
	Bouzarea	344												563	
	Alger	59	55.1	-6.6	16.5	+1.6	NW 6	brumeux	houleuse	18	14			494	
	Maison Carrée	48	55.0	-5.8	17.5	+5.1	N 1	nuageux		21	11			460	
	Bougie	9	56.0	-6.0	20.0	+5.0	calme	couvert	calme	19	13			875	
	Philippeville	47	56.2	-6.5	15.4	+1.9	W 1	d°	belle	18	10				
	Cap de Garde	161	56.3	-7.1	15.8	+0.2	SE 3	d°	belle	20	12			453	
	La Calle	10	57.5	-3.3	15.6	+4.6	SE 0	couvert	P. agitée	20	11			617	
	Bizerte														
	Tunis		58.0	-4.0	17.0	+5.0	calme	couvert		20	11			403	
	Sfax	8	59.1	-4.2	15.2	+2.6	SE 1	clair	agitée	19	15			156	
Tell et Hautes Plaines	Oudjda	580	57.8	0.0	17.0	-1.0	N 2	brouillard		26	11			238	
	Tlemcen	806	60.4	+0.2	9.7	-3.2	SW 1	d°		22	10				
	Sidi Bel Abbès	476	60.9	+0.9	16.6	-2.0	W 3	brumeux		24	12			203	
	Saïda	868	"	"	14.0	+0.8	W 2	couvert		30	13			168	
	Mascara	590	57.3	-0.8	14.2	+1.0	NW 2	nuageux		26	13			227	
	Relizane	73	"	"	17.5	+4.5	W 3	couvert		28	15			95	
	Orléansville	112	58.2	-1.7	16.2	+2.6	W 2	d°		29	16	Gttes		255	gouttes dans la nuit
	Tiaret	1023	57.0	-3.5	10.5	+0.4	NNW 2	pluie		25	10				
	Vialar	880	57.9	-2.5	15.0	+2.2	NW 5	d°		26	11			280	
	Médéa	935													
	Aumale	905													
	Fort National	942												710	
	Tizi Ouzou	222	55.6	-5.4	19.2	+7.2	SSW 4	couvert		25	12			695	
	Bordj Bou Arreridj	917	55.8	-4.9	15.7	+6.2	N 1	d°		25	11			255	
	Sétif	1079	56.4	-5.0	14.6	+5.2	NW 4	d°		25	11			361	
	Batna	1044	57.7	-5.0	11.9	+6.1	calme	brumeux		24	11				
	Constantine	660													
	Guelma	256	55.7	-7.4	11.8	+1.0	calme	couvert		21	7			522	
	Tebessa	860	58.8	-3.8	15.4	+3.2	calme	d°		23	9			195	
Steppes et Atlas Saharien	El Aricha	1250													
	Aïn Sefra	1075												119	
	Mecheria	1162	58.2	+2.1	12.0	-8.5	NW 8	brumeux		26	7			263	
	Géryville	1320	57.8	+0.9	11.1	-7.5	NW 6	couvert		28	11	Gttes		246	17h gouttes
	Aflou	1426	54.4	-3.8	13.5	+6.0	SE 1	beau		23	7				
	Djelfa	1160	53.4	-2.3	17.1	+0.1	W 5	nuageux		25	13			241	
	Bou Saada	550												203	
	M'sila	480													
	Barika	464												135	
Sahara	Colomb Béchar	780	53.3	-5.4	17.0	-5.5	E 1	B. nuageux		32	14			93	
	Laghouat	751	54.7	-6.7	14.4	-5.9	NW 1	nuageux		26	14	Gttes		111	13h gouttes; 18h vent de sable
	Biskra	125	58.1	-3.9	17.0	-1.0	SE 3	couvert		27	15			40	
	Touggourt	69	57.5	-4.0	17.2	-0.2	NW 2	nuageux		29	14			36	
	El Oued	70												41	
	Tozeur	50	50.0	-3.0	16.5	+8.5	NE 5	nuageux		36	13			17	
	Ghardaïa	526	56.4	-5.1	18.8	-3.2	NW 3	d°		34	15			2	
	Ouargla	157												8	
	El Goléa	397													
	Beni Abbès	497	53.8	-2.4	19.9	-1.8	SW 1	beau		35	20			63	
	Timimoun	294	56.7	-2.1	22.9	+1.0	NW 3	couvert		38	20			34	
	Adrar		"	"	21.1	+1.4	NNW 2	clair		40	29			39	
	In Salah													5	
	Ft Flatters														
	Ft Polignac														
	Djanet													1	
	Tamanrasset													5	
	Rabat														

Situation générale et situation en Algérie. Le baromètre a baissé à l'Ouest de l'Europe, sur le bassin méditerranéen et l'Algérie-Tunisie. Un couloir dépressionnaire s'étend de la Péninsule ibérique au Sahara : Lisbonne (758mm), Alger (755mm), Colomb-Béchar (758mm). La pression est plus élevée sur la mer du Nord et l'Écosse (Renfrew 765mm) et à l'Ouest du Maroc (Agadir 760mm).

En Algérie, ce matin, le ciel est brumeux ou couvert. Les vents soufflent du secteur Ouest avec force sur la moitié Ouest et du secteur Sud sur la moitié Est.

La mer est houleuse ou grosse à Nemours, Cap Ténès et Alger, belle ou agitée ailleurs.

Probabilités valable pour le lendemain. Jusqu'à Midi : Hausse barométrique : Maroc-Algérie. Ouest et Centre bassin méditerranéen. Baisse : Est bassin. Est Sahara. En Algérie : à l'Ouest, temps très nuageux avec quelques ondées s'éclaircissant ensuite. Vent d'Ouest à Sud-Ouest assez forts à faibles. À l'Est, temps très nuageux ou couvert. Quelques ondées éparses. Vents de Sud-Ouest à Nord-Ouest assez forts à modérés. Température en baisse.

	ORAN	ALGER	CONSTANTINE
Littoral et Tell	Très nuageux. Quelques ondées puis s'éclaircissant. Vents d'Ouest à Sud-Ouest assez forts à faibles	Très nuageux puis s'éclaircissant. Vent d'Ouest à Sud-Ouest assez forts à faibles	Très nuageux ou couvert. Quelques ondées. Vents de Sud-Ouest à Nord-Ouest assez forts à modérés
Hauts Plateaux	Très nuageux. Quelques ondées puis s'éclaircissant. Vent d'Ouest à Sud-Ouest assez forts à faibles	Très nuageux puis s'éclaircissant. Vents d'Ouest à Sud-Ouest assez forts à faibles	Très nuageux ou couvert. Quelques ondées. Vents de Sud-Ouest à Nord-Ouest assez forts à modérés
Sahara	Beau ou peu nuageux. Vents de Nord-Est faibles ou modérés	Nuageux. Vents du secteur Nord faibles ou modérés	Nuageux ou très nuageux. Vents de Nord-Ouest à Nord faibles ou modérés

Avis aux ports
Golfe du Lion, Baléares : Vents du secteur Ouest faibles ou modérés.
Oran, Alger : Vents d'Ouest à Sud-Ouest assez forts à faibles.
Bizerte : Vents de Sud-Ouest à Nord-Ouest assez forts à modérés.

Vents en altitude
Ouest Algérie
Ouest Sahara
Est Algérie
Est Sahara

Avis aux Agriculteurs

Températures extrêmes		
Stations	Max	Min
Paris	15	3
Nice	"	"
Biarritz	"	"
Strasbourg	"	"

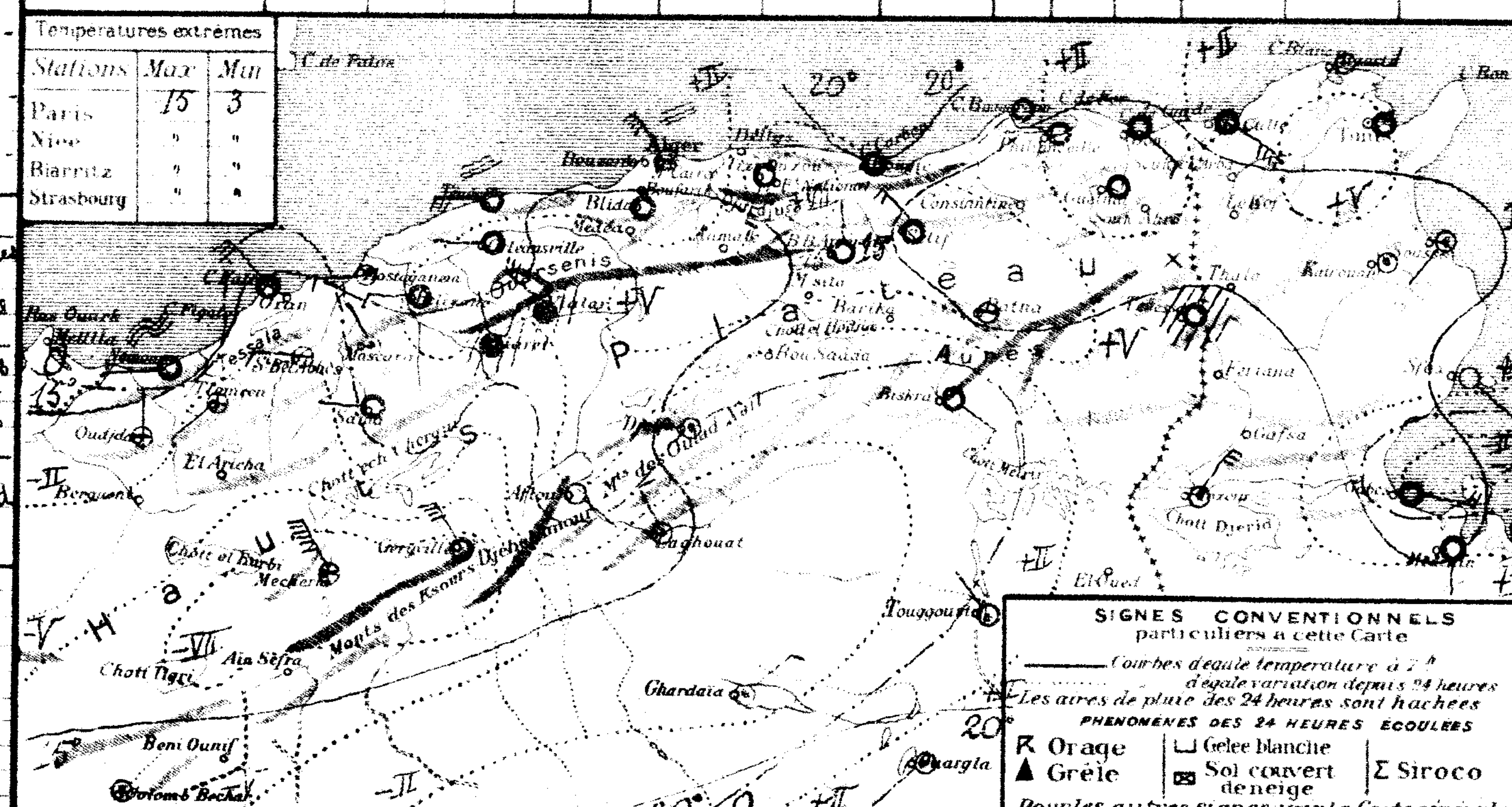

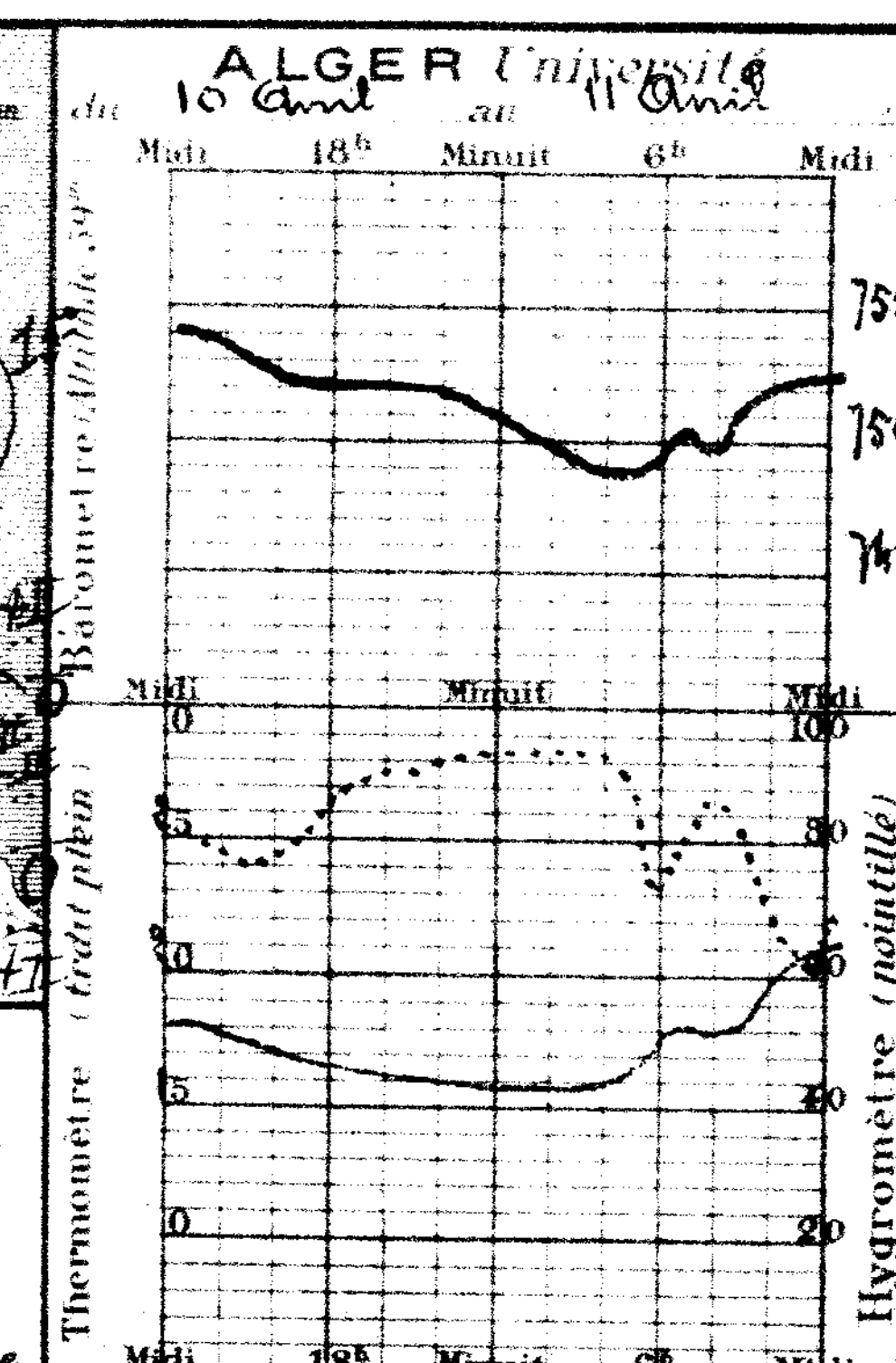

BULLETIN MÉTÉOROLOGIQUE DE L'ALGÉRIE

Lundi 12 Avril 1926 — 7h. Matin

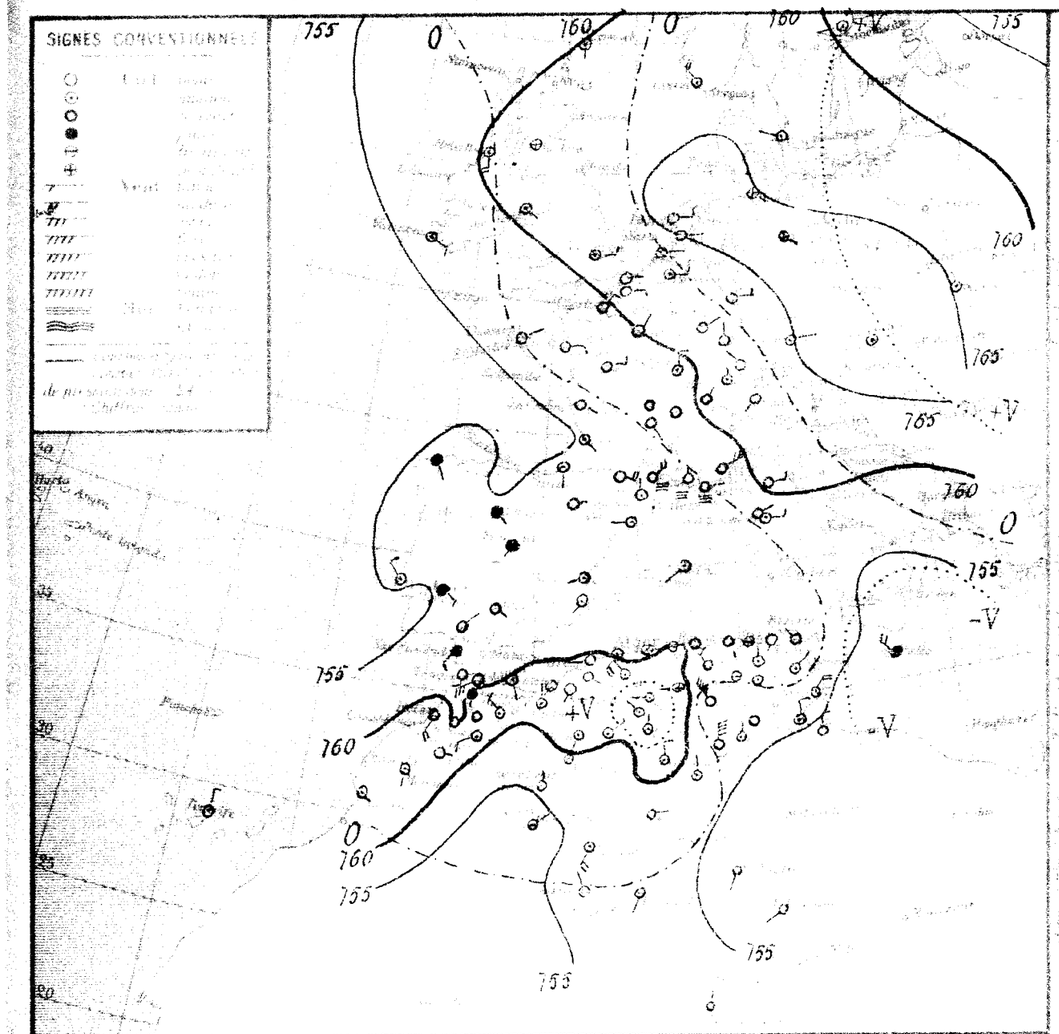

Stations	Altitude	Observation de 7 heures du matin: Température de l'air (Max.)	(Min.)	Température de la mer (Max.)	(Min.)	Vent (Direction et force)	Ciel du matin	Ciel de la Mer	Durée de l'insolation (Heures)	(Dixièmes)	Pluie en 24 heures	Pluie du 10 au 11 avril	Pluie du 10 avril	Phénomènes
		62.0	+1.0	15.0	-1.0	SW 1	Beau	Belle	28	9			191	
		61.0	+1.8	16.6	-0.8	W 2	Beau	Belle	28	14				
		59.7	+5.8	14.2	-1.0	SW 4	Ennuag.	Agitée	19	14				
		60.1	+3.2	15.0	+1.0	calme	id		21	14	Gtte		635	12h et 14h gouttes
													563	
		59.4	+4.5	13.4	-1.2	calme	Ennuag.	Agitée	21	14			494	
		59.7	+4.7	13.2	-1.7	calme	nuag.		22	12			450	
		58.8	+3.8	16.0	-4.0	calme	Couvert	Calme	24	15			875	
		59.0	+2.8	15.4	+2.0	calme	id	Belle	24	14				
		59.9	+1.6	16.0	+2.8	NW 3	Brum.	Belle	22	15			453	
		58.8	+0.5	15.0	-0.6	SSW 1	Couvert	Agitée	26	15			617	15h coup de vent de SE
		58.5	+0.5	15.4	-0.6	NW 1	couvert		23	15			405	
		58.4	-2.7	16.0	+0.8	NE 4	nuag.	Agitée	16	16			156	
		61.2	+1.4	12.0	0.0	N 2	Ennuag.		17	8	6.0	6.0	252	Pluie
		60.9	+0.5	10.0	+0.5	SW 1	Beau		12	9	10.0	10.0		Pluie
		61.8	+0.9	11.2	+1.2	SW 1	Clair		15	9	1.6	1.6	205	Pluie fine
				10.0	-4.0	NW 1	id		17	9	Gtte		102	16h gouttes
		60.6	+1.5	13.4	-0.2	SE 1	Beau		16	10	Gtte		227	gouttes la nuit
				15.3	-2.2	E 3	Ennuag.		20	11			95	
		60.6	+2.4	11.8	-4.4	SE 1	Beau		20	12			253	
		60.5	+3.5	7.8	-2.7	N 1	Ennuag.		18	5				
		61.1	+3.2	10.0	-3.0	NW 2	nuag.		19	6			280	
		62.6	-	10.0	-	calme	nuag.		20	9			770	
		60.4	+4.8	12.8	-5.4	E 1	Ennuag.		20	10			695	
		58.4	+3.6	10.2	-5.3	NNE 1	Couvert		24	10			255	
		58.7	+2.5	10.0	-4.6	NNW 3	id		25	8			261	
		59.8	+2.1	10.4	-4.6	calme	brum.		21	9				
		60.7	-	11.2	-	W 1	Couvert		20	8				
		58.7	+3.0	13.1	+1.3	W 1	nuag.		26	8			522	
		59.8	+1.0	11.4	-4.0	calme	id		27	8			195	
		58.4	+0.8	16.2	+0.1	NNE 2	Clair		29	11			119	
		61.7	+3.5	10.0	-2.0	calme	Ennuag.		20	8			263	
		60.0	+2.2	12.1	-1.0	NE 3	id		18	5			246	
		61.1	+6.7	7.0	-5.5	NW 1	nuag.		18	6				
		62.3	+6.9	8.1	-3.0	W 2	id		21	7			241	
		60.8	-	14.8	-	W 2	brum.		26	12			203	
		57.3	-	18.8	-	W 2	clair		25	13			125	
		56.6	+4.3	17.0	0.0	N 1	Beau		20	14			93	
		61.6	+6.9	15.2	+0.8	N 1	nuag.		25	12			111	
		57.3	-0.8	18.7	+1.7	NW 1	couvert		29	17			40	
		58.1	+0.6	20.4	+3.2	N 0	id		33	18			36	
		-	-	18.6	-	N 1	Ennuag.		33	15			41	
		57.0	-2.0	13.0	-0.5	calme	couvert		20	12			17	
		60.7	+1.3	17.5	-0.5	N 3	nuag.		35	16			9	
													8	
		58.5	+0.7	15.7	-4.2	NE 3	brum.		34	14			63	
		57.2	+0.5	23.0	0.0	SSW 4	Ennuag.		37	19			34	
		-	-	20.8	-0.9	NNW 2	clair		40	18			39	
													1	
													5	
		61.0	+0.4	15.0	+3.0	SSW 4	couvert		-	-				

Le baromètre a baissé à l'Ouest de l'Europe et sur l'Afrique du Nord. Un couloir dépressionnaire s'étend entre l'océan Atlantique (La Coruña 755mm) et la Méditerranée occidentale (Malte 753mm). La pression est élevée en Europe centrale (Vienne 767mm) et basse au Sahara occidental (Béni-Abbès 755mm).

En Algérie, ce matin, le ciel est beau à l'Ouest, très nuageux ou couvert à l'Est. Les vents soufflent généralement du secteur Ouest et sont faibles ou modérés. Quelques ondées sont tombées hier sur la partie occidentale des Hauts-Plateaux.

La mer est belle ou peu agitée.

Probabilités

Jusqu'à Midi : Baisse barométrique faible ; Ouest bassin méditerranéen - Afrique du Nord suivie de baisse pour le Sud-Ouest. En Algérie, à l'Ouest, temps beau ou peu nuageux. Vents de Sud-Ouest faibles ou modérés. Température normale ; à l'Est, temps nuageux s'éclaircissant. Vents du secteur Ouest faibles ou modérés. Température en hausse.

	ORAN	ALGER	CONSTANTINE
Littoral et Tell	Beau ou peu nuageux. Vents de Sud-ouest faibles ou modérés	Beau temps. Vents d'Ouest à Sud-ouest faibles ou modérés	Nuageux s'éclaircissant. Vents du secteur Ouest faibles ou modérés
Hauts-Plateaux	Beau ou peu nuageux. Vents de Sud-ouest faibles ou modérés	Beau temps. Vents d'Ouest à Sud-ouest faibles ou modérés	Nuageux s'éclaircissant. Vents du secteur Ouest faibles ou modérés
Sahara	Beau temps. Vents de Nord-Est faibles ou modérés	Beau ou peu nuageux. Vents du secteur Nord faibles ou modérés	Beau ou peu nuageux. Vents du secteur Nord faibles ou modérés

Avis aux Ports — Bassin Ouest: Vents d'Ouest à Sud-Ouest faibles ou modérés. Bassin Est: Vents de Sud-Ouest faibles ou modérés. Alger: Vents d'Ouest à Sud-Ouest faibles ou modérés. Bône: Vents du secteur Ouest faibles ou modérés.

Vents en altitude — Sud Algérie: Ouest à Sud-Ouest 6 à 8. Sahara: Nord-Est à Sud-Ouest 6 à 8. Avis aux Aéronautes.

Altitude — Est Algérie: secteur Ouest 6 à 8. Sahara: secteur Nord 6 à 8.

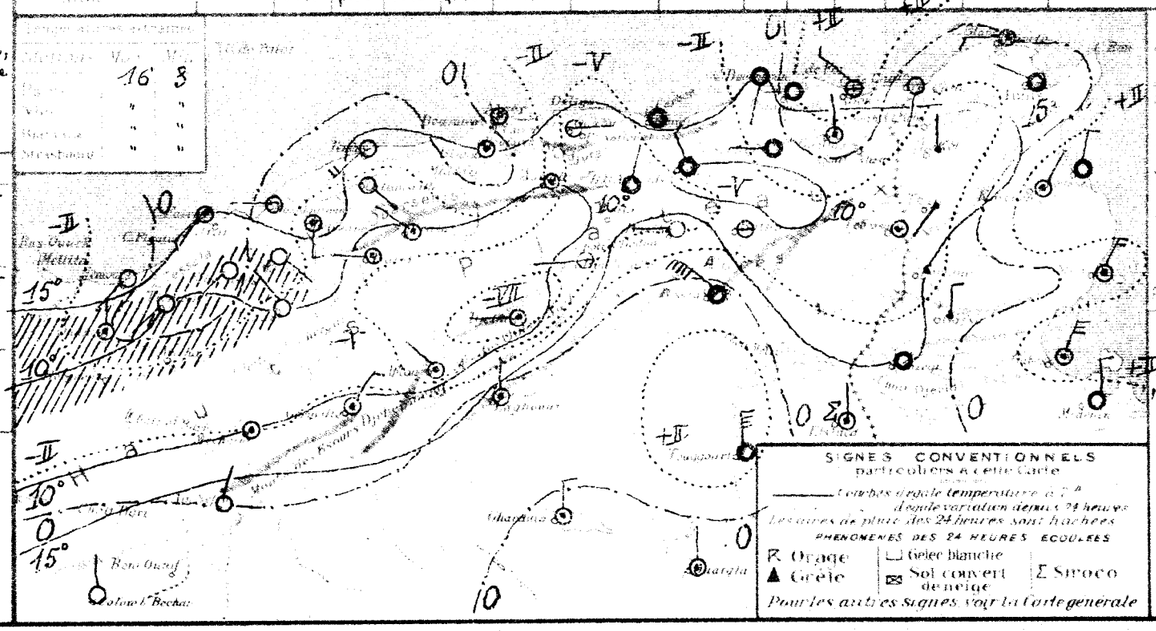

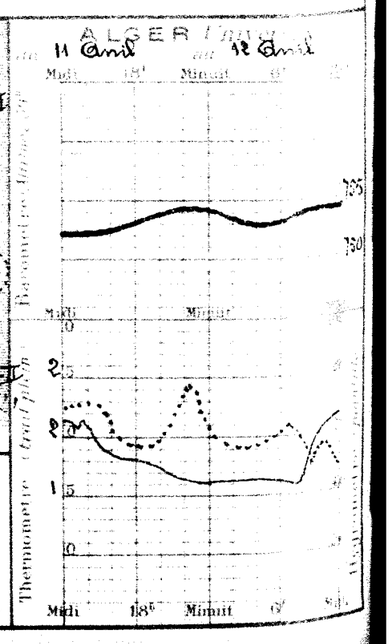

31e Année N° 103

BULLETIN MÉTÉOROLOGIQUE DE L'ALGÉRIE

Mardi 13 Avril 1926 — 7h Matin

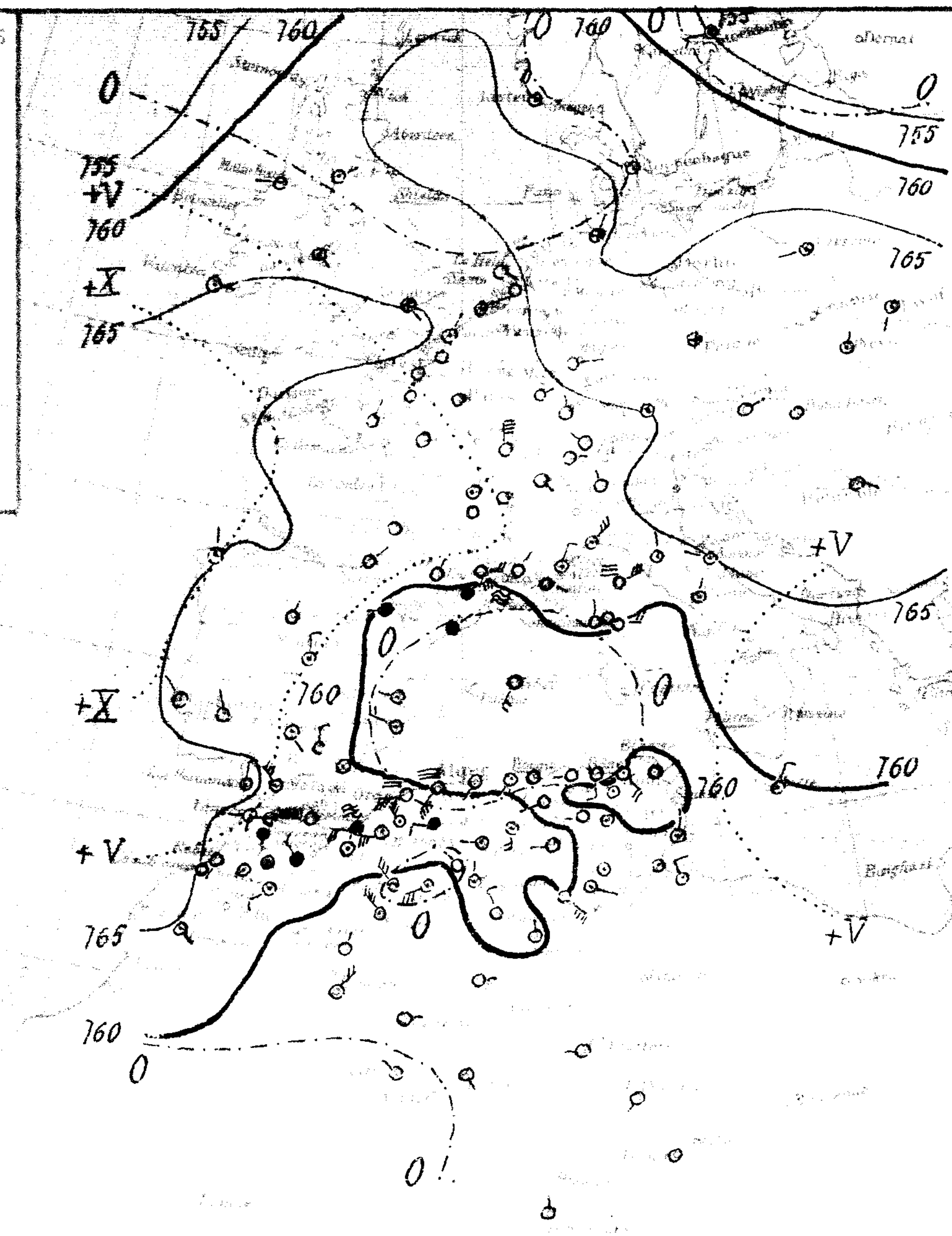

Stations	Altitude en mètres	Pression à 0° et au niveau de la mer: Observation	Pression: diff. en 24 h.	Température de l'air: Observation	Température: diff. en 24 h.	Vent: Direction et Force	État du ciel	État de la Mer	Dans les 24 heures: Température maxima	Température minima	Pluie mm	Pluie du 10 au 13 Avril	Pluie du ... au 10 Avril	Phénomènes
Nemours	[illegible]	64.0	+2.0	16.0	0.0	W 4	pluie	T. grosse	25	18	4.5	4.5	191	pluie et vent d'Ouest très fort la nuit.
Beni Saf	[illegible]													
Oran	[illegible]													
Mostaganem	[illegible]	60.8	-0.8	16.8	+0.8	W 5	Beau	T. houleuse	20	13				
Ténès	[illegible]	53.7	-1.0	14.0	-0.2	SW 5	couvert	Houleuse	20	13				
Blida	[illegible]	60.2	+0.1	15.4	+2.4	W 3	T. nuag.		23	15	1.2	1.2	635	pluie la nuit.
Bouzaréah	[illegible]	58.1	-0.3	12.2	-1.5	SW 3	clair		17	11	1.8	1.8	563	21h et 2h.30 pluie.
Alger	[illegible]	58.6	-0.5	15.0	-0.4	SW 2	Beau	P. agitée	22	13	2.5	2.5	494	21h et 3h.5h.30 pluie.
Maison-Carrée	[illegible]	59.3	-0.4	16.5	+0.3	SW 2	d.		23	14	2.4	2.4	490	pluie la nuit.
Bougie	[illegible]	59.8	0.0	6.5	+0.5	calme	couvert	calme	21	14	2.6	2.6	875	
Philippeville	[illegible]	57.9	-1.1	14.5	-1.1	W 1	couvert	T. Belle	19	12				
Cap de Garde	[illegible]	58.9	-1.0	14.5	-1.7	S 3	couvert	Belle	22	12	Gttes		453	Gouttes hier.
La Calle	[illegible]	57.8	-1.0	16.7	-1.2	SE 4	nuag.	T. Belle	20	13			617	
Bizerte	[illegible]													
Tunis	[illegible]	60.4	+2.1	13.3	-2.6	calme	couvert		21	9	0.5	0.5	403	pluie la nuit.
Sfax	[illegible]	58.3	+1.9	15.8	-0.2	N 2	nuag.	Calme	21	15			156	
Oudjda	[illegible]	62.4	+1.2	15.0	+1.0	N 1	T. nuag.		23	10		6.0	232	
Tlemcen	[illegible]	63.0	+2.1	9.1	-0.9	WNW 1	brouillard		20	9	2.0	12.0		pluie.
Sidi-Bel-Abbès	[illegible]	62.6	+0.8	12.0	+0.8	W 5	T. nuag.		22	10	Gttes		203	gouttes hier et la nuit
Saïda	[illegible]			10.2	+0.2	calme	d.		24	10			162	
Mascara	[illegible]	64.3	+1.2	15.0	-1.3	NW 5	T. nuag.		22	11			227	coup de vent la nuit.
Relizane	[illegible]	"	"	15.8	+0.5	SW 5	couvert		25	13			05	
Orléansville	[illegible]	60.3	-0.3	15.0	+3.2	W 4	couvert		24	13	0.4	0.4	255	Vent et pluie la nuit.
Tiaret	[illegible]	60.5	0.0	8.0	+0.2	N 3	pluie		18	7	0.6	0.6		Pluie la nuit
Vialar	[illegible]	61.5	+0.4	9.0	-1.0	NW 7	brouillard		19	8	Gttes		280	7h gouttes.
Médéa	[illegible]													
Aumale	[illegible]													
Fort National	[illegible]												770	
Tizi Ouzou	[illegible]	59.9	-0.5	13.9	+0.1	SW 1	T. nuag.		21	11	4.0	4.0	695	Pluie la nuit
Bordj Bou Arreridj	[illegible]	59.0	+0.6	10.2	0.0	NW 1	Averse		22	8			255	
Sétif	[illegible]	59.4	+0.7	10.0	0.0	WNW 2	couvert		12	7	1.3	1.3	561	Pluie hier
Batna	[illegible]	59.5	-0.3	10.7	+0.3	W 1	couvert		19	6				
Constantine	[illegible]	61.2	+0.5	8.4	-3.0	ENE 3	pluie		15	8				
Guelma	[illegible]	59.5	+0.8	13.1	0.0	calme	T. nuag.		18	8			522	
Tébessa	[illegible]	60.3	+0.5	12.2	+0.8	calme	nuag.		20	8	3.0	3.0	195	18 à 19h orage, grêle, pluie
El Aricha	[illegible]													
Aïn Sefra	[illegible]	58.6	+0.2	11.6	-4.6	NW 6	nuag.		20	11			119	
Mécheria	[illegible]	59.1	-2.6	3.5	-1.5	NW 5	brume		20	8	1.0	1.0	263	6h pluie
Géryville	[illegible]	57.6	-2.4	3.9	-1.2	WSW 5	T. nuag.		19	6	1.0	1.0	246	Pluie la nuit
Aflou	[illegible]	60.3	-0.8	3.0	+1.0	NW 1	Couvert		18	6				
Djelfa	[illegible]	63.2	+0.9	9.1	+1.0	W 2	nuag.		18	8	1.0	1.0	241	pluie la nuit.
Bou Saâda	[illegible]	62.3	+1.5	14.0	-0.8	S 4	T. nuag.		21	12	3.6	3.6	203	pluie ce matin.
M'Sila	[illegible]													
Barika	[illegible]	61.5	+4.2	13.9	-4.9	WSW 2	pluie		22	14			125	
Colomb-Béchar	[illegible]	59.8	+2.6	16.8	-0.2	NNE 1	Beau		26	15			93	
Laghouat	[illegible]	52.3	+0.7	15.5	+3.3	N 1	T. nuag.		24	14	Gttes		111	Vers 15h gouttes.
Biskra	[illegible]	60.8	+3.5	16.5	-2.2	W 2	couvert		26	16	8.0	0.0	40	7h.30, 8h pluie.
Touggourt	[illegible]	60.0	+1.8	18.1	-2.3	SE 6	clair		28	15			56	
El Oued	[illegible]	"	-	16.4	-2.2	ESE 2	nuag.		29	14			41	
Tozeur	[illegible]	57.0	0.0	15.0	0.0	calme	d.		27	13			17	
Ghardaïa	[illegible]	61.2	+0.5	19.7	+0.9	NNW 3	clair		31	13			9	
Ouargla	[illegible]	60.4	"	18.8	-2.8	N 1	d.		30	14			2	
El Goléa	[illegible]	58.9	+1.1	20.9	+1.7	E 1	d.		32	15				
Beni Abbès	[illegible]	56.0	+1.5	19.4	+3.7	NE 4	d.		31	14			63	
Timimoun	[illegible]	57.4	+0.2	20.8	-1.2	E 1	couvert		32	16			54	
Adrar	[illegible]	-	-	18.2	-2.0	NNW 1	clair		36	16			59	
In Salah	[illegible]	57.5	+0.4	21.2	-7.5	SSE 1	d.		39	19			5	10h vent sable violent
Ft Flatters	[illegible]	"	"	22.5	-3.0	W 1	d.		30	18				
Ft Polignac	[illegible]	"	"	25.2	-1.2	SW 1	d.		38	19				
Djanet	[illegible]	"	"	21.0	+0.3	calme	d.		33	17			1	
Tamanrasset	[illegible]	-	-	18.4	-2.6	N 1	d.		28	13			5	
Rabat	[illegible]	64.3	+3.3	14.0	-1.0	SSW 2	Tr. nuag.		-	-				

Le baromètre a haussé à l'Ouest de l'Europe et de l'Afrique du Nord où s'avancent des pressions élevées (La Corogne - Marrakech 765mm), il a baissé sur le bassin méditerranéen où se tient un minimum (Mahon 755mm). D'autres dépressions se trouvent au Nord de l'Europe (Reykjavik 747mm - Stockholm 755mm). La pression est haute en Europe centrale (Prérov 768mm).

En Algérie, ce matin, le temps est très nuageux avec averses. Les vents soufflent de Sud-Ouest à Ouest et sont très forts à l'Ouest. Il a plu hier et cette nuit sur presque tout le Nord du réseau.

La mer est houleuse ou grosse de Nemours à Cap Ténès et dans le Nord du bassin.

Jusqu'à Midi : Hausse barométrique : Bassin méditerranéen - Nord Afrique - En Algérie, temps nuageux ou très nuageux - Averses - Éclaircies à l'Ouest - Vents d'Ouest à Nord-Ouest modérés à l'Ouest, forts à l'Est - Température en baisse.

	ORAN	ALGER	CONSTANTINE
Tell	Nuageux - Éclaircies - Quelques averses - Vents du secteur Ouest modérés	Très nuageux à nuageux - Averses - Vents d'Ouest à Nord-Ouest assez forts à modérés	Très nuageux - Averses - Vents d'Ouest à Nord-Ouest assez forts ou forts
Hauts Plateaux	Nuageux - Éclaircies - Quelques averses - Vents du secteur Ouest modérés	Très nuageux à nuageux - Averses - Vents d'Ouest à Nord-Ouest assez forts à modérés	Très nuageux - Averses - Vents d'Ouest à Nord-Ouest assez forts ou forts
Sahara	Beau temps - Vents de Nord-Est faibles ou modérés	Beau temps - Vents de Nord à Est faibles ou modérés	Nuageux - Averses au Nord - Vents de Nord-Ouest à Nord modérés ou assez forts

Golfe du Lion : Vents de Nord-Ouest modérés ou assez forts
Baléares : Vents d'Ouest à Nord-Ouest modérés ou assez forts
Oran : Vents du secteur Ouest modérés
Alger : Vents d'Ouest à Nord-Ouest assez forts à modérés
Bizerte : Vents d'Ouest à Nord-Ouest assez forts ou forts

Vents en altitude :
Ouest — Algérie : Ouest à Nord-Ouest 12 à 15m ; Sahara : secteur Nord 8 à 10m
Est — Algérie : Ouest à Nord-Ouest 15 à 20m ; Sahara : Nord-Ouest à Nord 10 à 12m

Avis aux Agriculteurs

Températures extrêmes — Stations	Max	Min
Paris	18	3
Nice	15	7
Biarritz	"	"
Strasbourg	"	"

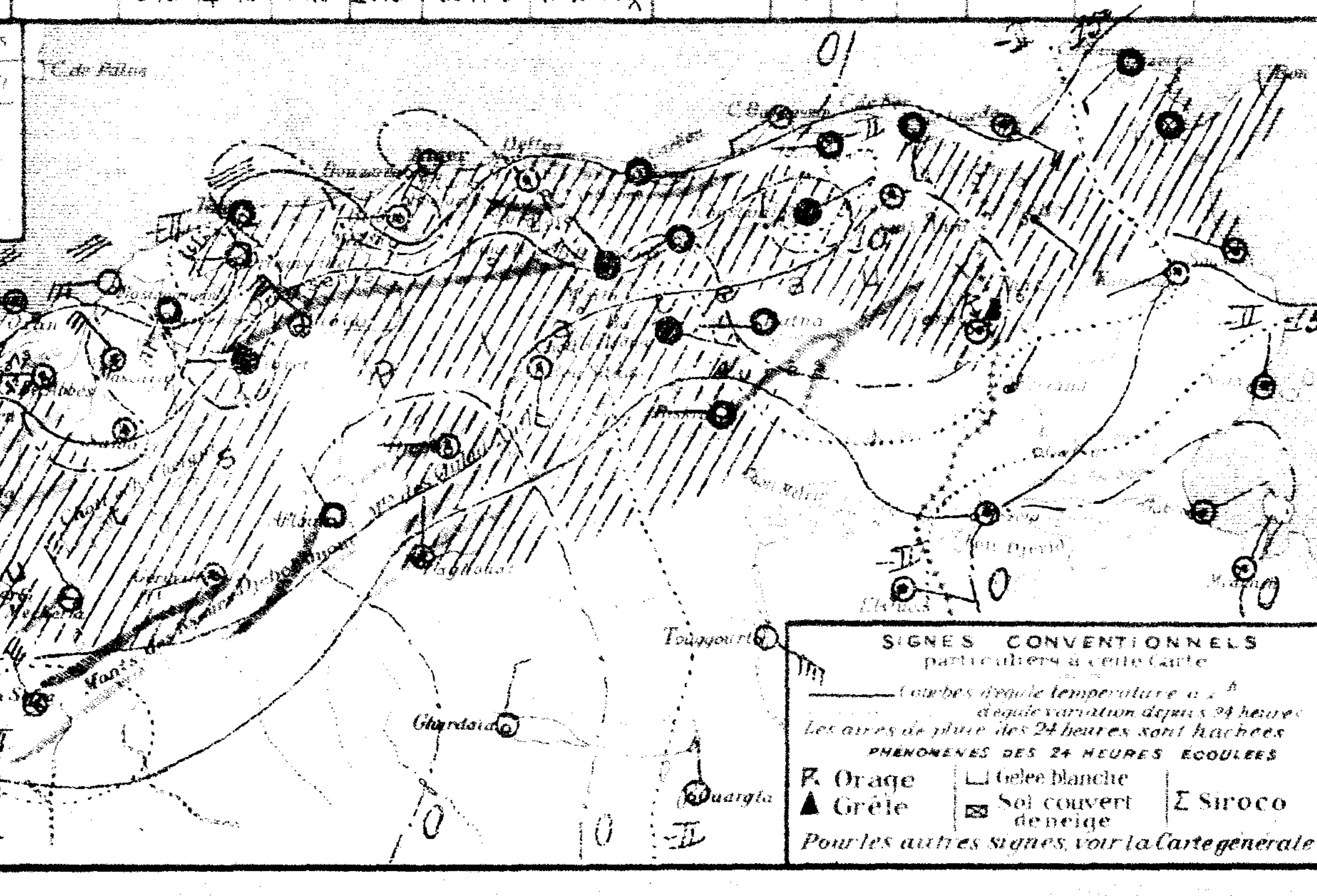

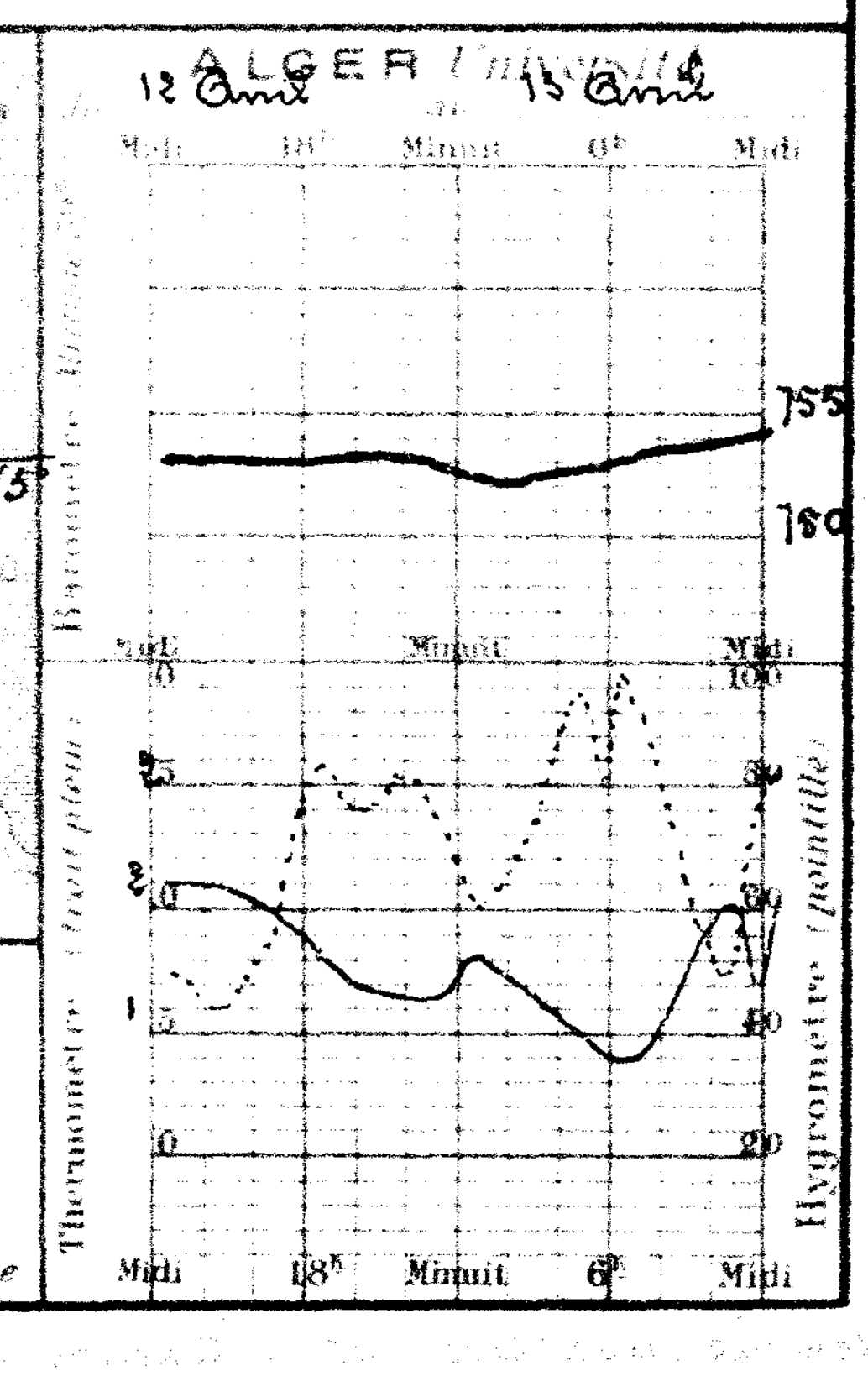

51e Année N° 104

BULLETIN MÉTÉOROLOGIQUE DE L'ALGÉRIE

Mercredi 14 Avril 1926 — 7h. Matin

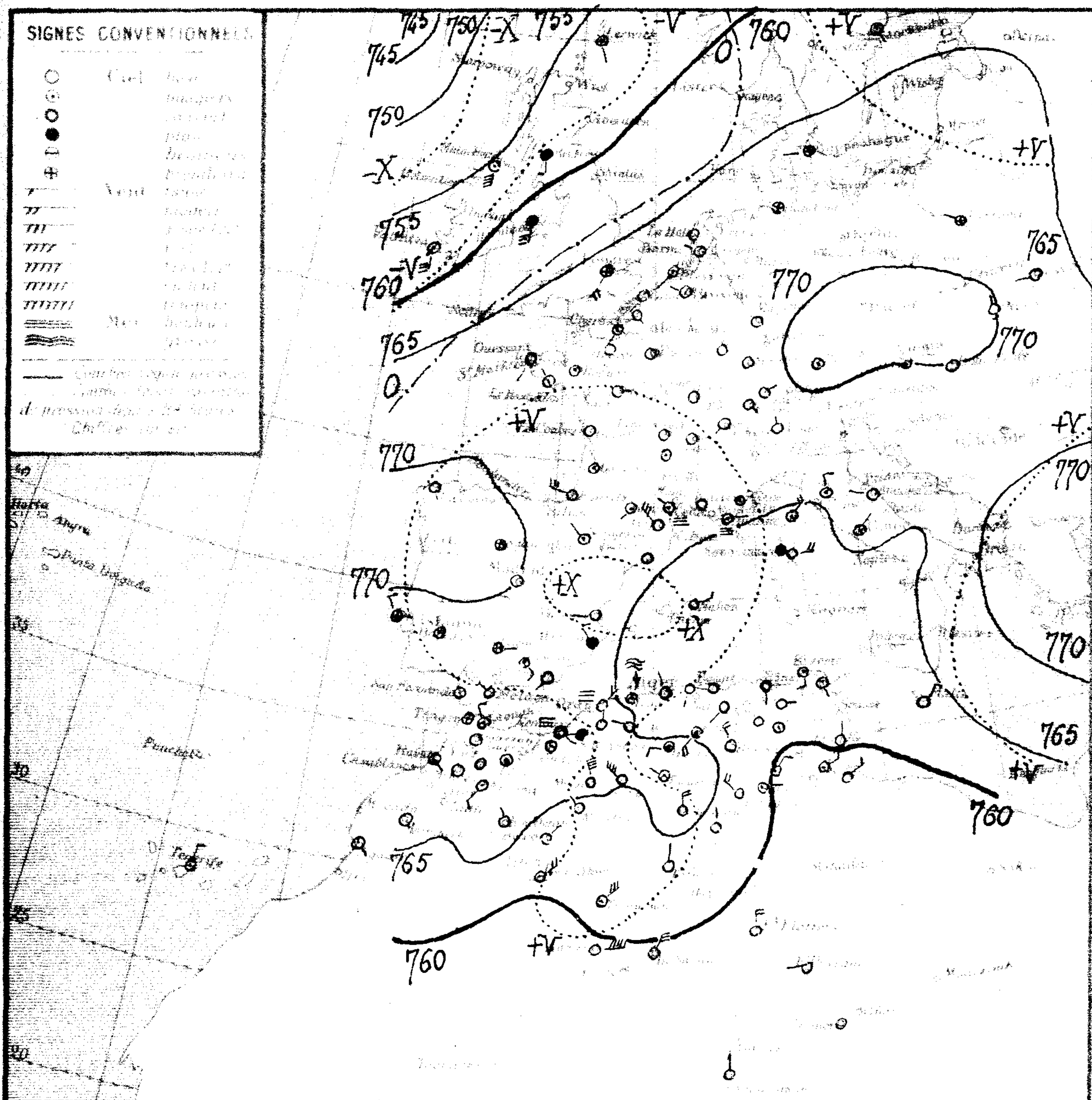

Stations	Altitude en mètres	Pression obs.	Pression diff. en 24h	Temp. obs.	Temp. diff. en 24h	Vent direction et force	État du Ciel	État de la Mer	Temp. extrêmes max.	Temp. extrêmes min.	Pluie en millim.	Pluie du 10 au 14 Avril	Pluie du 1er Sept. au 10 Avril	Phénomènes
Nemours	4	68.0	+4.0	16.5	+0.5	SE 2	couvert	Houleuse	20	10		4.5	191	
Beni Saf	[illegible]													
Oran	[illegible]													
Mostaganem	[illegible]	65.6	+4.6	16.0	-0.8	NE 4	Beau	Houleuse	23	14				
Ténès	[illegible]	64.5	+4.6	13.6	-0.4	NNE 4	nuag.x	Grosse	17	13	1.0	1.0		Pluie la nuit; coups de vent d'W hier
Blida	[illegible]	64.2	+4.0	12.0	-3.4	calme	pluie		20	12	14.4	14.4	635	16h gouttes; pluie la nuit
[illegible]	[illegible]	62.3	+4.2	12.6	+0.4	NW 1	T. nuag.x		16	11	2.5	4.3	563	hier et la nuit ondées
Alger	[illegible]	63.3	+4.7	14.0	-1.0	NNW 2	couvert	Agitée	20	13	5.5	8.0	494	Pluie hier et la nuit
Maison-Carrée	[illegible]	63.3	+4.0	13.8	-2.7	SW 2	T. nuag.x		21	12	2.1	4.5	490	Pluie la nuit
Bougie	[illegible]	61.8	+2.0	14.0	-2.5	W 2	couvert	Agitée	21	13	2.3	4.9	875	d°
Philippeville	[illegible]	61.3	+3.4	13.0	-1.3	NNE 2	Beau	Belle	18	11	6.0	6.0		12h orage, pluie
Cap de Garde	[illegible]	62.3	+3.4	13.5	-0.8	S 2	couvert		19	13	1.5	1.5	453	15-18h orage, pluie
La Calle	[illegible]	60.3	+2.5	14.3	-2.4	SE 1	clair	Belle	23	12	9.0	9.0	617	17-18h pluie
Bizerte	[illegible]													
Tunis	[illegible]	61.8	+1.4	16.7	+2.9	SSE 1	nuag.x		21	13	11.6	12.1	403	Pluie
Sfax	[illegible]	61.2	+2.9	15.0	-0.8	N 2	clair	Agitée	21	13			156	
[illegible]	[illegible]	66.8	+4.4	12.0	-1.0	calme	T. nuag.x		22	8		6.0	232	
Tlemcen	[illegible]	67.1	+4.1	9.8	+0.7	NW 1	pluie		15	9	0.0	12.0		7-8h petite pluie
Sidi-bel-Abbès	[illegible]	67.5	+4.9	10.0	-2.0	W 1	d°		18	10	4.5	6.1	203	Pluie la nuit
Saïda	[illegible]			7.6	-2.6	N 1	d°		18	7	0.0		162	Pluie hier matin
Mascara	[illegible]	66.4	+4.6	10.8	-1.2	N 2	couvert		16	10	10.0	10.0	227	Pluie la nuit
Relizane	[illegible]	"	"	14.3	-1.5	NW 4	T. nuag.x		20	12	2.9	2.9	95	Pluie
Orléansville	[illegible]	65.1	+4.8	12.7	-2.3	W 1	couvert		19	12	5.0	5.4	255	Pluie hier matin et la nuit
Tiaret	[illegible]	64.2	+3.7	6.8	-1.2	WNW 2	d°		12	5	1.5	2.1		Pluie la nuit
[illegible]	[illegible]	64.8	+3.3	8.0	-1.0	NW 4	brouillard		23	7	2.8	2.8	280	13h et la nuit pluie
Médéa	[illegible]													
Aumale	[illegible]	63.8	+2.3	9.5	+0.5	W 1	pluie		16	9	0.5	0.5		6h pluie
Fort National	[illegible]												770	
Tizi-Ouzou	222	62.5	+2.6	12.8	-1.1	SSW 2	couvert		20	11	7.0	11.0	695	15-16h pluie
Bordj-bou-Arreridj	[illegible]	61.5	+2.5	9.5	-0.7	SW 1	d°		20	7			255	
Sétif	[illegible]	62.8	+2.8	7.3	-2.7	SW 2	d°		17	6	1.4	2.7	361	Pluie hier
Batna	[illegible]	63.7	+4.2	6.6	-4.1	calme	clair		12	5	5.0	5.0		Pluie
Constantine	[illegible]	62.9	+1.7	8.8	+0.6	WNW 1	d°		18	7	2.9	2.9		14-17h pluie
[illegible]	[illegible]	61.6	+2.3	"	"	E 1	d°		12	"	2.1	2.1	522	Pluie
Tébessa	[illegible]	62.2	+1.9	11.6	-0.6	calme	nuag.x		18	8	13.0	16.0	195	17-18h orage, pluie
El Aricha	[illegible]													
Aïn Sefra	[illegible]	"	"	9.5	-2.1	NW 1	Beau		22	8			119	
Mécheria	[illegible]	66.0	+6.9	8.0	-0.5	NNW 6	couvert		18	6		1.0	263	
Géryville	[illegible]	65.0	+7.4	6.3	-2.6	NW 6	d°		17	4		1.0	246	
Aflou	[illegible]			6.0	-2.0	N 1	d°		15	5				
Djelfa	[illegible]	65.9	+2.7	6.8	-2.3	W 3	nuag.x		16	5		1.0	241	
Bou Saâda	[illegible]	64.6	+2.3	12.2	-1.8	SW 4	T. nuag.x		20	10		3.6	203	
M'Sila	[illegible]													
Barika	[illegible]	62.5	+1.0	12.7	-1.2	N 3	clair		19	9	2.6	2.6	125	Pluie
Colomb-Béchar	[illegible]	62.7	+3.5	14.1	-2.7	NE 2	clair		21	11			93	
Laghouat	[illegible]	66.0	+3.7	10.5	-5.0	WNW 1	nuag.x		16	8	2.0	2.0	111	7-18h pluie
Biskra	[illegible]	62.5	+1.7	15.5	-1.0	NW 4	clair		17	13	4.3	4.3	40	Pluie hier
Touggourt	[illegible]	62.8	+2.8	17.8	-0.3	NW 4	d°		26	15			36	
El Oued	[illegible]	"	"	15.2	-1.2	E 1	T. nuag.x		26	13	0.0		41	2h pluie
Tozeur	[illegible]	59.0	+2.0	16.0	+1.0	NE 3	nuag.x		27				17	
Ghardaïa	[illegible]	66.3	+5.1	14.8	-3.9	N 4	Beau		26	12	2.0	2.0	9	Pluie
Ouargla	[illegible]	64.1	+3.7	17.8	-0.5	N 2	clair		29	15	0.0		2	4h pluie
El Goléa	[illegible]	63.1	+4.2	15.8	-5.1	N 2	d°		32	14				
Beni Abbès	[illegible]	60.8	+4.8	16.3	-3.1	NE 4	nuag.x		30	16			63	23-4h vent de sable
Timimoun	[illegible]	62.7	+5.3	18.5	-2.3	NE 5	nuag.x		33	16			34	
Adrar		"	"	20.2	+2.0	E 7	clair		36	10			39	
In Salah		52.5	+1.0	21.0	-0.2	NNE 5	d°		37	18			5	
Ft Flatters		"	"	18.4	-4.1	N 4	d°		38	17				11-17h vent de sable
[illegible]		"	"	26.6	+1.4	W 1	d°		38	20				
Djanet		"	"	20.8	-0.2	calme	d°		38	20			1	
Tamanrasset		"	"	20.1	+1.7	N 1	d°		30	13			5	
Rabat		68.3	+4.0	11.0	-3.0	SE 1	nuag.x		"	"				

Situation générale et situation en Algérie: Le baromètre a baissé au Nord-Ouest de l'Europe où s'étend une dépression (Reykjavik 738mm) et haussé partout ailleurs. Ce continent et la moitié Ouest de l'Afrique du Nord sont le siège de pressions élevées (Valladolid 772mm - Sofia 771mm - Ouezzan 769mm). Un minimum relatif subsiste sur la Sardaigne et le Sud Tunisien (Gabès 759mm).

En Algérie, ce matin, le ciel est très nuageux ou couvert avec averses. Les vents soufflent en majorité de Nord-Ouest et sont modérés. Il a plu hier et cette nuit sur l'Ouest du Tell et des Hauts-Plateaux et sur toute la moitié Est du réseau.

La mer est houleuse ou grosse de Nemours à Cap Ténès, à Cette et à Cap Bénat.

Probabilités: Jusqu'à Midi: Hausse barométrique: Bassin méditerranéen - Nord Afrique - En Algérie, à l'Ouest: Grandes éclaircies - Vents variables faibles - Température stationnaire - A l'Est: Très nuageux - Averses - Vents du secteur Nord assez forts à modérés - Température en baisse -

	ORAN	ALGER	CONSTANTINE
Littoral et Tell	Grandes éclaircies. Vents variables faibles	Nuageux - Éclaircies - Quelques averses - Vents de Nord à Nord-Est modérés	Très nuageux - Averses - Vents du secteur Nord assez forts à modérés
Hauts Plateaux	Grandes éclaircies. Vents variables faibles	Nuageux - Éclaircies - Quelques averses - Vents de Nord à Nord-Est modérés	Très nuageux - Averses - Vents du secteur Nord assez forts à modérés
Sahara	Beau temps. Vents de Nord-Est modérés ou assez forts	Beau temps. Vents de Nord-Est modérés ou assez forts	Nuageux - Averses au Nord - Vents du secteur Nord assez forts

AVIS AUX PORTS
- Golfe du Lion: Vents de Nord-Ouest à Nord modérés
- Baléares: Vents du secteur Nord modérés
- Oran: Vents variables faibles
- Alger: Vents de Nord à Nord-Est modérés
- Bizerte: Vents du secteur Nord assez forts à modérés

VENTS EN ALTITUDE
- Ouest — Algérie: secteur Nord 6 à 8m
- Ouest — Sahara: Nord-Est à Est 8 à 10m
- Est — Algérie, Sahara: secteur Nord 10 à 12m

Avis aux Agriculteurs

Températures extrêmes		
Stations	Max	Min
Paris	21	3
Nice	17	8
Biarritz	"	"
Strasbourg	"	"

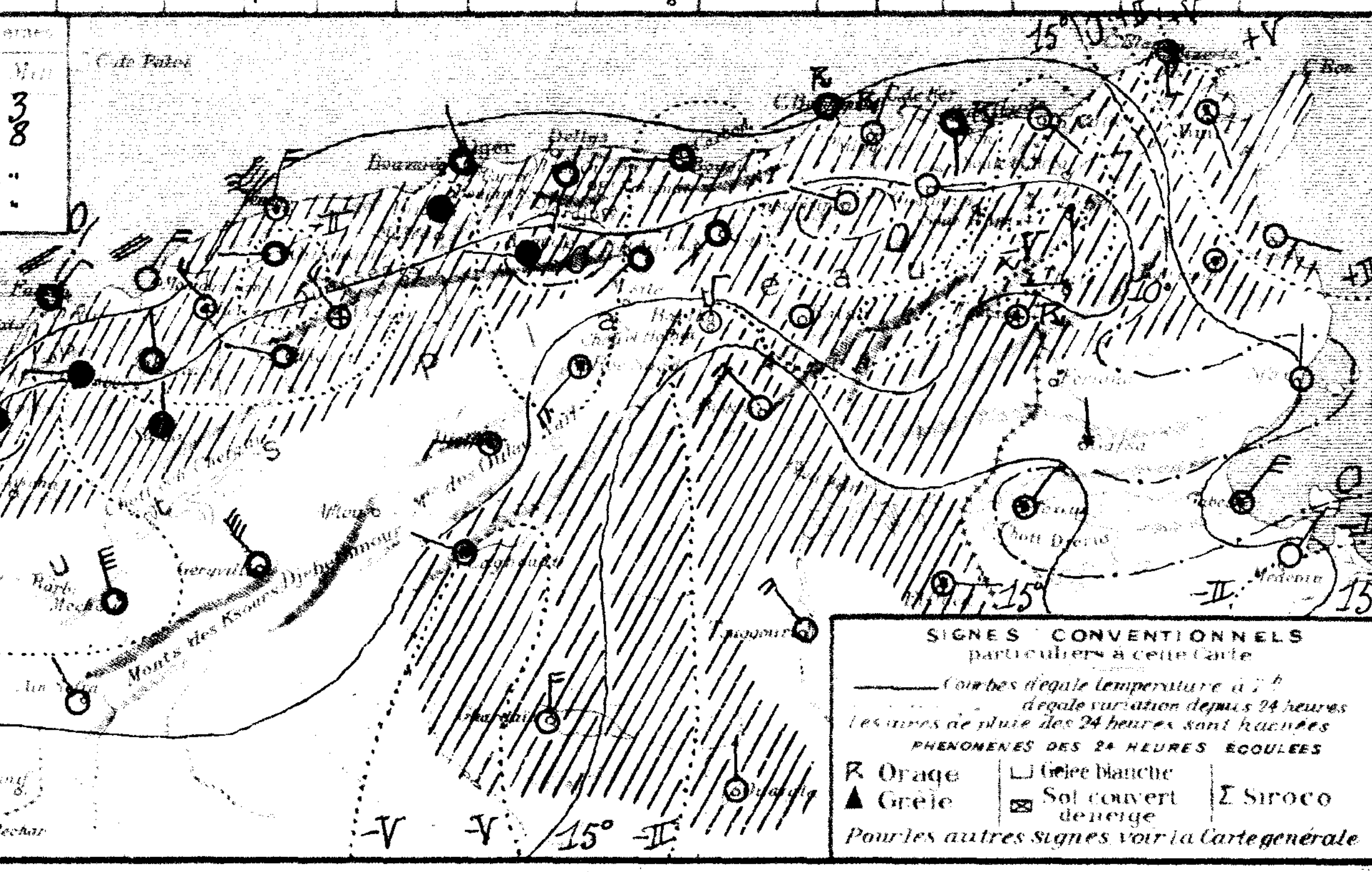

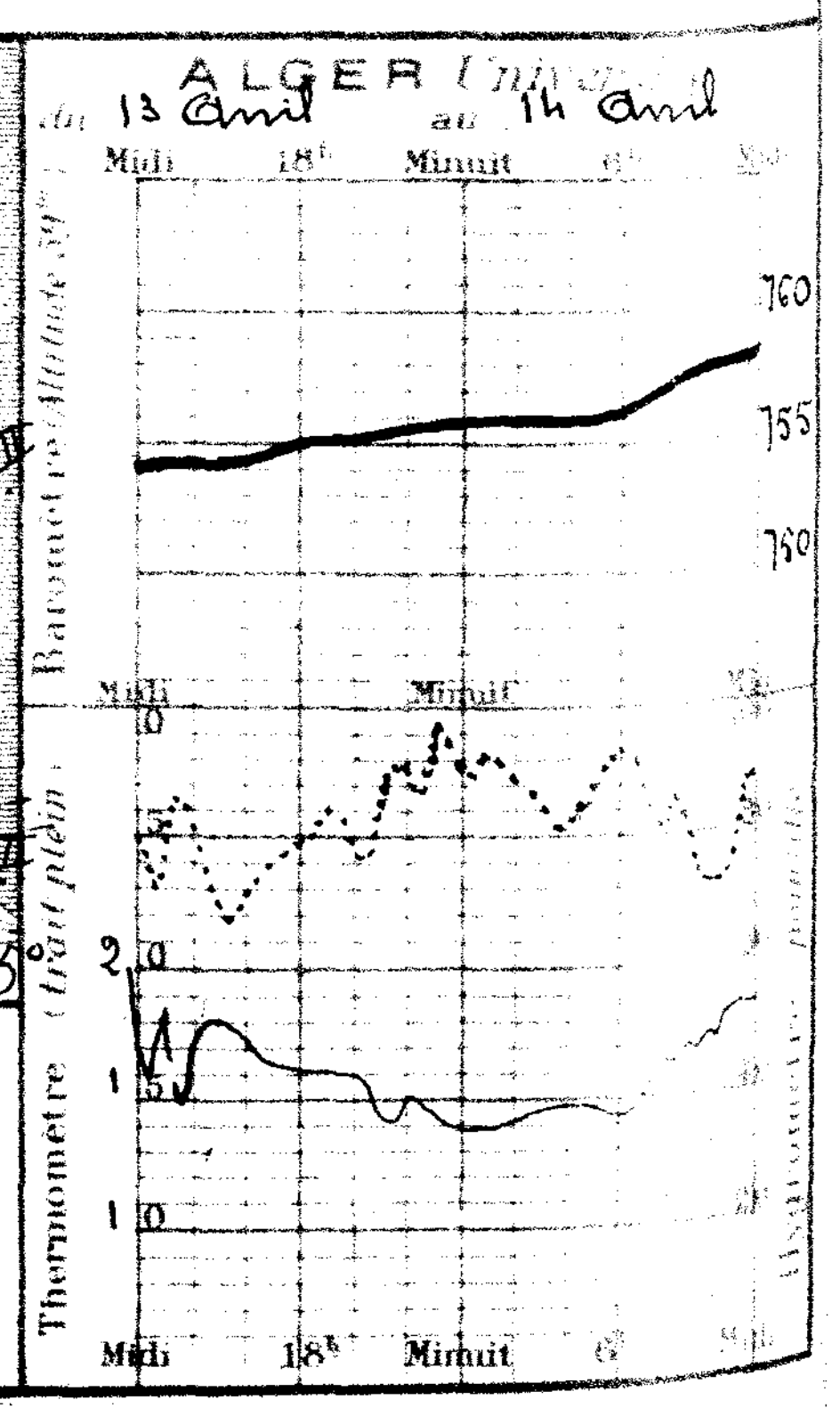

59e Année N° 105

BULLETIN MÉTÉOROLOGIQUE DE L'ALGÉRIE

Jeudi 15 Avril 1926 — 7h Matin

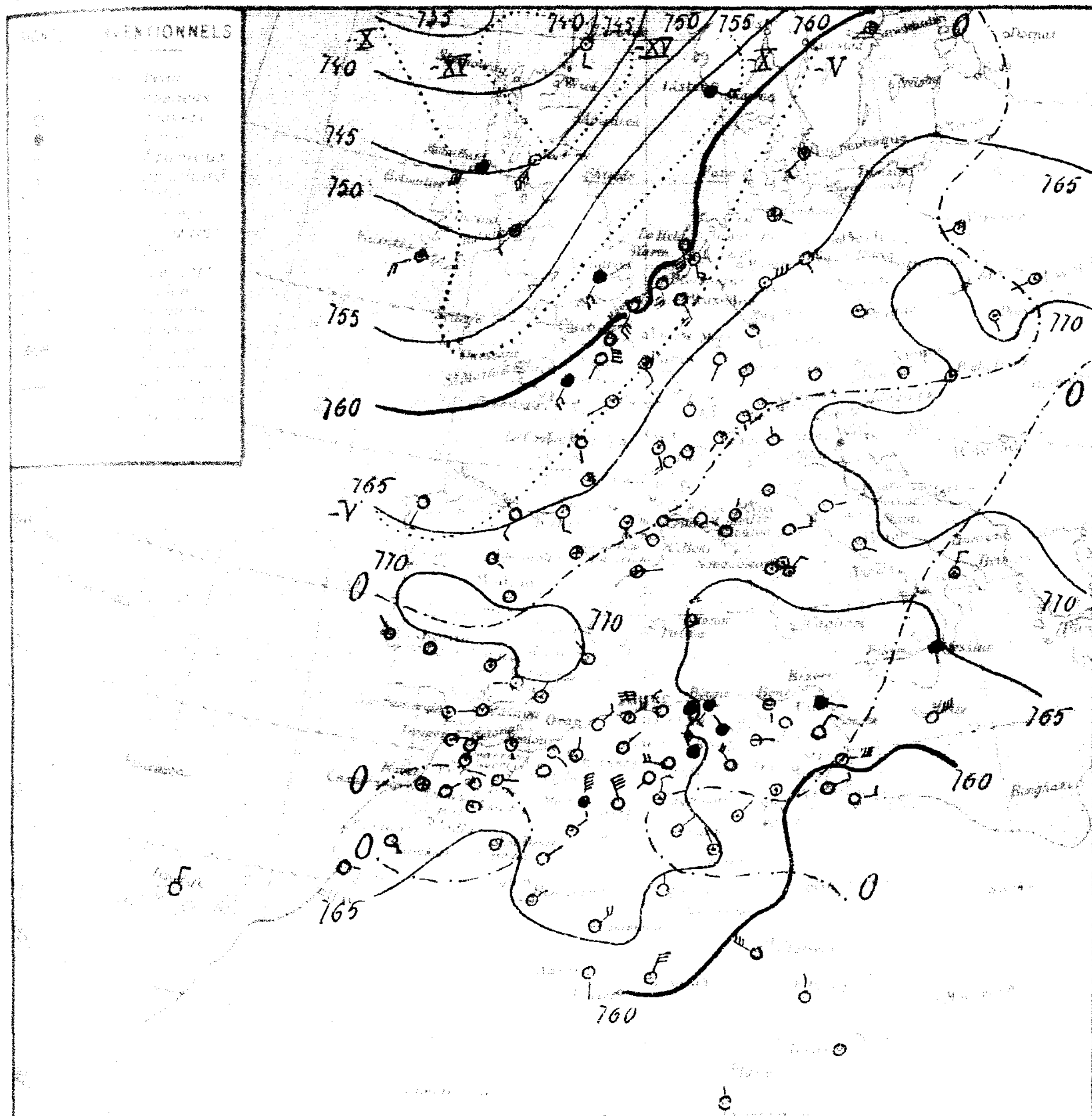

Stations	Altitude en mètres	Pression à 0° et au niveau de la mer: 0h 7	Pression: variation	Température de l'air: 0h 7	Température: variation	Vent: Direction et Force	État du ciel	État de la Mer	Dans les 24 heures: Temp. max.	Temp. min.	Pluie en mm	Pluie du 10 au 15 Avril	Pluie du 1er ... au 10 Avril	Phénomènes
Nemours	4	70.0	+2.0	13.5	-3.0	SE 2	clair	agitée	15	7	6.2	10.7	191	13h pluie
Beni Saf														
Oran														
Mostaganem		68.0	+2.4	17.0	+1.0	NE 3	Beau	agitée	22	15				
Ténès	58	66.2	+1.7	13.5	+0.2	NE 4	nuag.	houleuse	14	12	6.0	7.0		Pluie par intervalles
Blida	267	66.3	+2.3	12.6	+0.6	calme	couvert		11	11	17.0	20.4	635	Pluie hier et la nuit
Bouzaréa	344	65.3	+3.0	12.2	-0.4	NW 3	d		13	11	12.0	18.3	563	d°
Alger	59	65.6	+2.5	15.0	+1.0	NW 3	couvert	agitée	18	12	19.0	27.0	494	d°
Maison Carrée	48	65.2	+2.5	15.0	+2.2	NW 2	d		19	12	20.7	25.2	490	d°
Bougie		64.0	+2.2	13.5	-0.5	SW 3	pluie	agitée	20	12	27.8	32.7	875	d°
Philippeville	42	"	"	13.3	+0.3	NNE 1	beau	t. belle	19	12	4.0	10.0		14h et soirée pluie
Cap de Garde		63.3	+1.0	15.0	+1.5	S 1	brum.	belle	21	12	gttes	1.5	453	gouttes hier
La Calle		61.5	+1.2	14.2	-0.1	SE 3	couvert	t. belle	21	12		9.0	617	
Bizerte														
Tunis		63.3	+1.5	15.4	-1.3	ESE 2	pluie		21	12	28.1	40.2	403	orage, pluie
Sfax		60.2	-1.0	17.0	+2.0	E 6	nuag.	agitée	21	17			156	
Marnia		69.1	+2.3	10.0	-2.0	calme	clair		18	4	9.0	15.0	232	Pluie
Tlemcen		69.2	+2.1	10.0	+0.2	N 1	d		14	8	11.0	25.0		Pluie
Sidi Bel Abbès	476	69.5	+2.0	11.4	+1.4	N 1	nuag.		16	7	2.4	8.5	203	Pluie hier
Saïda		"	"	8.4	+0.2	NW 1	nuag.		15	8	16.6	16.6	162	Pluie hier et la nuit
Mascara		68.1	+1.7	11.8	+1.0	N 3	nuag.		15	10	9.0	19.0	227	d°
Relizane		"	"	13.4	-0.9	SW 1	beau		18	11	0.4	5.3	95	Pluie
Orléansville	112	67.4	+2.3	12.4	-0.5	W 1	couvert		17	12	6.0	11.4	255	Pluie hier et la nuit
Miliana		66.7	+2.5	6.7	-0.1	NE 2	d		10	6	11.6	13.7		d°
Vialar		67.3	+2.5	8.0	0.0	NW 4	d		12	7	3.0	5.8	280	8-14h gouttes ; nuit pluie
Médéa														
Aumale		66.8	+3.0	5.6	-0.9	N 3	pluie		10	8	25.8	20.5		Pluie hier et la nuit
Fort National													770	
Tizi Ouzou	222	65.4	+2.9	12.2	-0.6	S 1	pluie		16	10	46.0	57.0	695	Pluie hier et la nuit
Bordj Bou Arréridj		64.5	+2.0	3.5	-1.0	calme	couvert		17	7			255	
Sétif		63.6	+1.4	7.0	-0.3	NW 2	pluie		15	6	0.3	3.0	361	Pluie hier
Batna	1044	64.1	+0.4	8.9	+2.3	E 1	brum.		17	6		5.0		
Constantine		64.1	+1.2	11.6	+2.2	SW 1	nuag.		16	8		2.9		
Guelma		62.6	+1.0	12.1	"	calme	beau		19	8	3.7	5.8	522	16h pluie
Tébessa		63.4	+1.2	9.8	-1.8	calme	nuag.		15	9	1.0	17.0	195	Pluie la nuit
El Aricha														
Aïn Sefra		64.2	"	9.1	-0.4	NE 3	nuag.		17	8			119	
Mécheria		67.6	+1.6	7.1	-0.9	N 7	pluie		12	5	7.0	8.0	263	Pluie
Géryville		65.8	+1.8	5.4	-0.9	NNW 6	couvert		12	4	2.0	5.0	246	Pluie hier et la nuit
Aflou		65.8		5.0	-1.0	SW 1	d		11	4	4.5	4.5		Pluie la nuit
Djelfa		67.1	+1.2	6.1	-0.7	W 4	d		14	5	1.0	2.0	241	d°
Bou Saâda		65.8	+1.8	11.0	-1.2	NW 6	pluie		18	10		3.6	203	
M'Sila														
Barika		66.6	+4.3	10.5	-2.2	W 1	clair		20	7		2.6	125	
Colomb Béchar		65.9	+3.2	18.1	-2.0	NE 2	beau		24	10			93	
Laghouat		66.3	+0.1	11.6	+1.1	N 3	nuag.		18	11		2.0	111	
Biskra		62.9	+0.4	15.5	-2.0	NW 4	couvert		24	13	4.5	2.8	40	orage, grêle, pluie la nuit
Touggourt		62.6	-0.2	14.8	-3.0	NE 2	nuag.		24	11			36	
El Oued													41	
Tozeur		62.0	+3.0	14.0	-2.0	calme	nuag.		26	14			17	
Ghardaïa		65.8	-0.5	16.3	+1.5	NE 3	beau		25	13		2.0	9	
Ouargla		65.2	+1.1	16.7	-1.1	NNW 2	d		25	15			2	
El Goléa		64.4	+1.5	15.0	-2.8	N 1	clair		23	10				
Beni Abbès		65.2	+4.4	14.2	-2.1	NE 1	clair		25	12			63	
Timimoun	284	65.7	+3.0	14.5	-4.0	NE 4	couvert		25	13			34	
Adrar		"	"	15.3	-4.9	S 2	clair		32	14			39	
In Salah		61.5	+3.0	19.2	-1.8	NNE 3	d		33	16			5	
Fort Flatters		"	"	30.0	+1.6	WNW 5	couvert		32	17				
Fort Polignac		"	"	21.6	-5.0	N 2	clair		38	18				
Djanet		"	"	21.7	+0.9	calme	d		31	8			1	
Tamanrasset		"	"	18.7	-1.4	N 1	d		31	13			5	
Rabat		67.5	-0.8	11.0	0.0	calme	brouillard		"	"				

Situation générale et situation en Algérie — La dépression du Nord-Ouest de l'Europe (Reykjavik 735mm) s'est creusée – Un minimum relatif persiste dans le Sud Tunisien (Gabès 760mm). La pression est haute sur le Sud de l'Europe (Grenade – Buda-Pesth 770mm) et l'Ouest de l'Afrique du Nord (Sidi-bel-Abbès 770mm).

En Algérie, ce matin, le ciel est couvert au Centre et à l'Est, beau à l'Ouest. Les vents soufflent en majorité de Nord-Ouest à Nord et sont modérés. Il a plu hier et cette nuit sur la presque totalité du Tell et des Hauts-Plateaux.

La mer est houleuse à Cap Ténès, belle ou agitée ailleurs.

Prévision valable pour le lendemain — Jusqu'à Midi : Baisse barométrique : Bassin méditerranéen – Maroc – Algérie. Hausse faible : Tunisie – En Algérie, à l'Ouest : temps beau ou peu nuageux – Vents variables faibles – Température en hausse – à l'Est : temps nuageux – Éclaircies – Quelques averses – Vents du secteur Ouest modérés – Température stationnaire.

	ORAN	ALGER	CONSTANTINE
Tell	Beau ou peu nuageux. Vents variables faibles	Beau ou peu nuageux. Vents d'Ouest à Sud-Ouest modérés	Nuageux – Éclaircies – Quelques averses – Vents du secteur Ouest modérés
Hauts Plateaux	Beau ou peu nuageux. Vents variables faibles	Beau ou peu nuageux. Vents d'Ouest à Sud-Ouest modérés	Nuageux – Éclaircies – Quelques averses – Vents du secteur Ouest modérés
Sahara	Beau temps. Vents de Nord-Est modérés	Beau temps. Vents de Nord-Est modérés	Nuageux. Vents de Nord-Ouest à Nord modérés

Golfe du Lion / Baléares : Vents d'Ouest à Sud-Ouest modérés à assez forts
Oran : Vents variables faibles
Alger : Vents d'Ouest à Sud-Ouest modérés
Bizerte : Vents du secteur Ouest modérés

Vents en altitude :
Ouest — Algérie : Ouest à Sud-Ouest 6 à 8m ; Sahara : Nord-Est à Est 8 à 10m
Est — Algérie : secteur Ouest 8 à 10m ; Sahara : secteur Nord 8 à 10m

Avis aux Agriculteurs

Températures extrêmes: Stations	Max	Min
Paris	21	5
Nice	18	9
Biarritz	"	"
Strasbourg	"	"

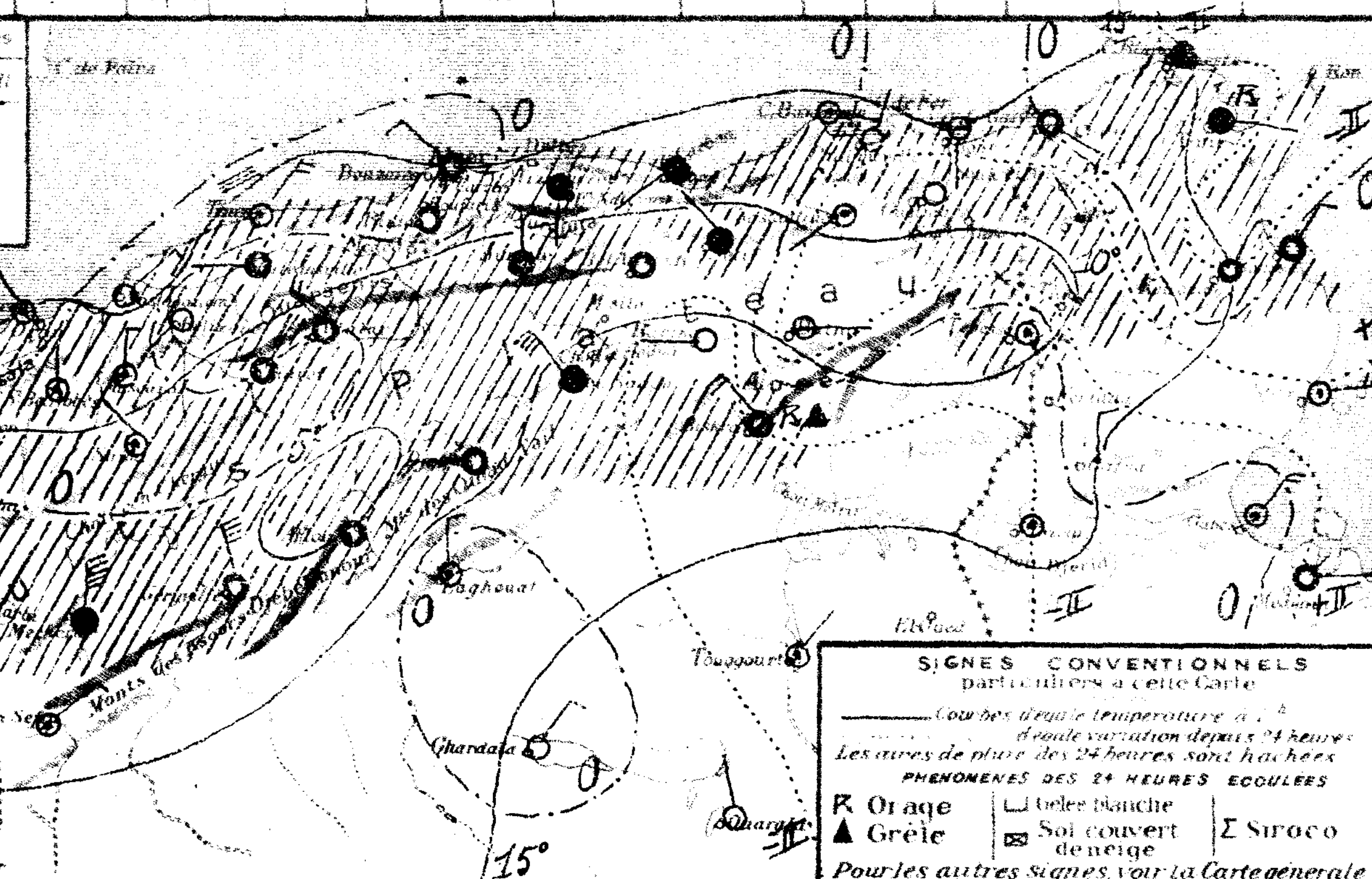

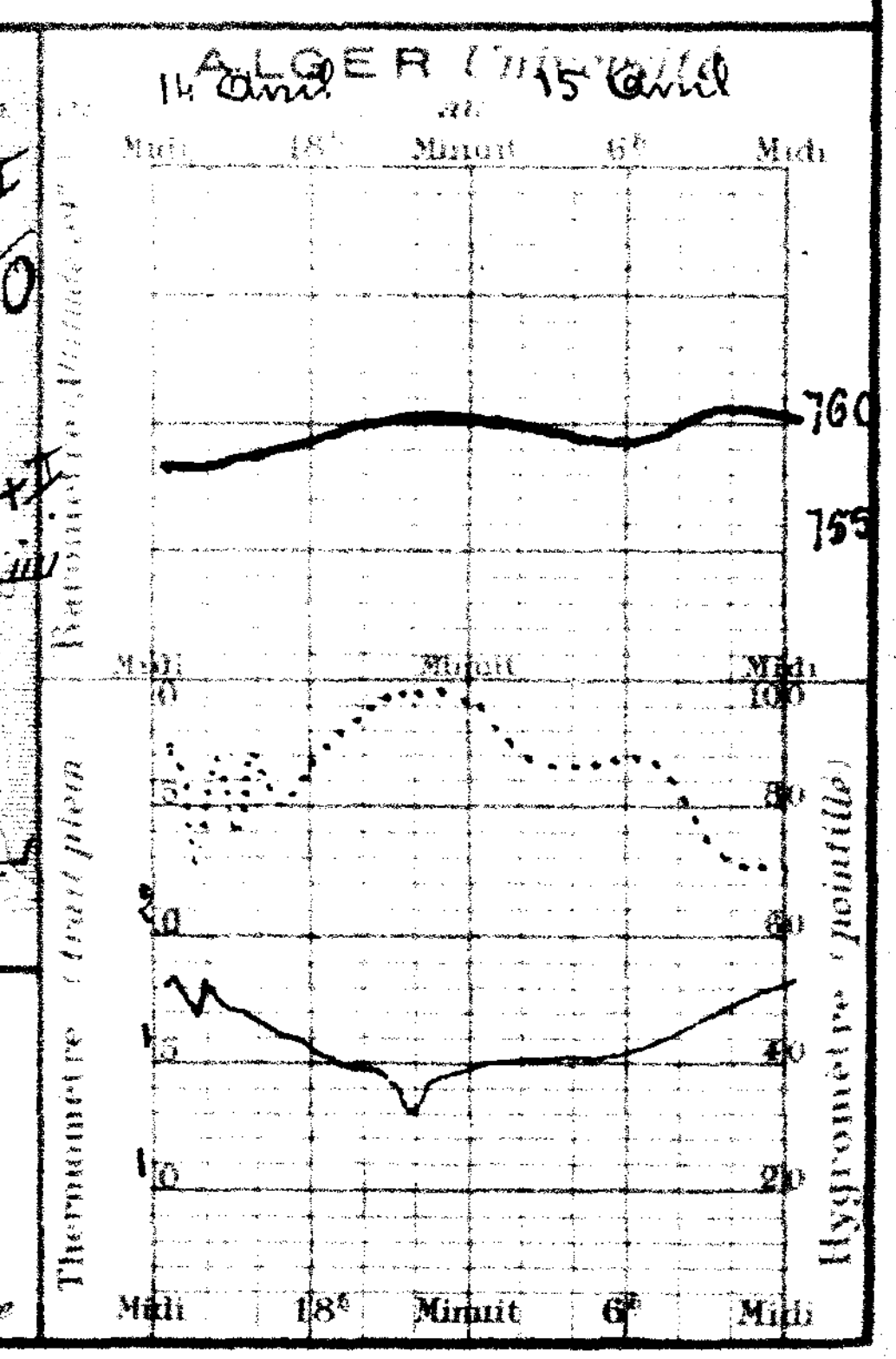

BULLETIN MÉTÉOROLOGIQUE DE L'ALGÉRIE

Vendredi 16 Avril 1926 — 7h. Matin

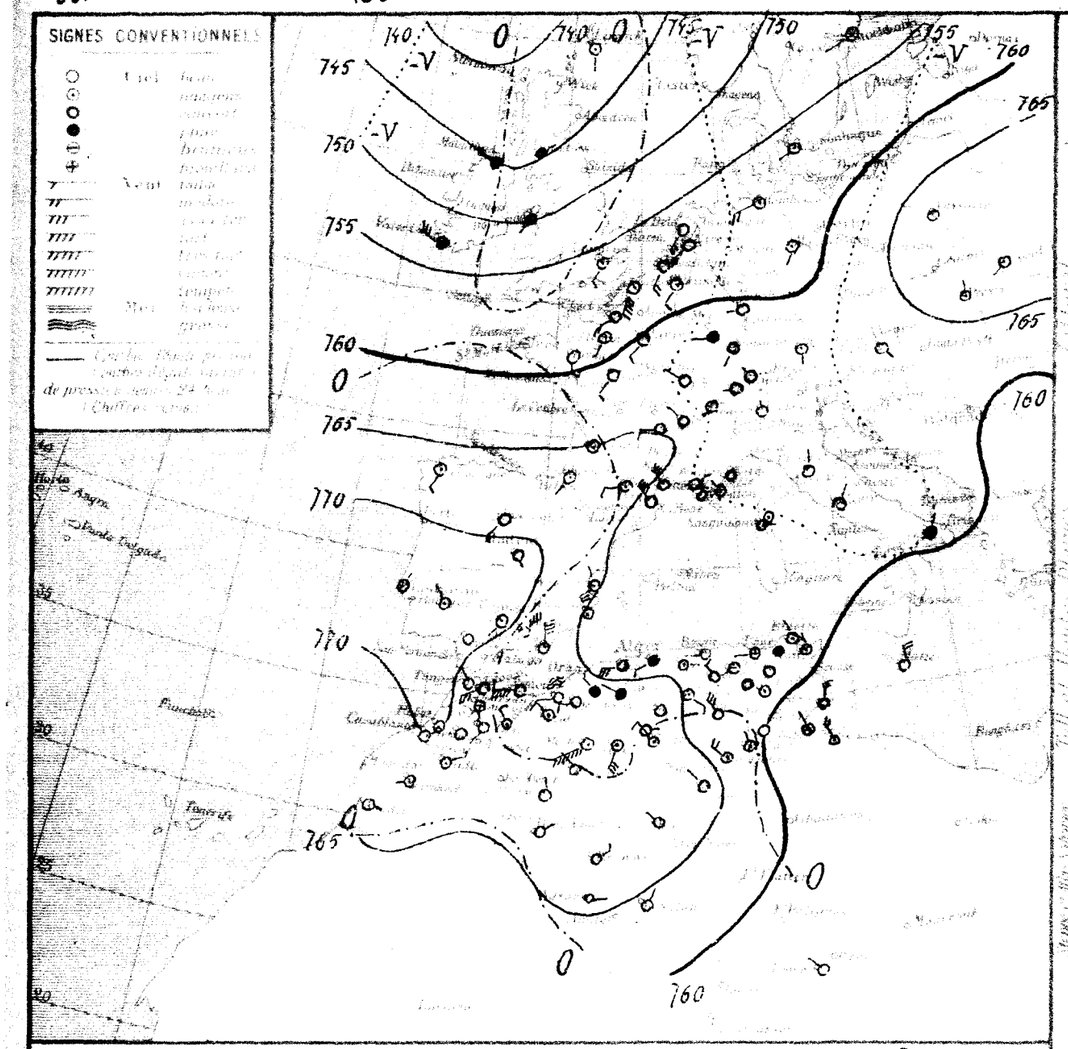

STATIONS	Altitude au mètres	Pression à 0° et réduite au niveau de la mer: Observation	Pression à 0° et réduite au niveau de la mer: Ecart	Température de l'air: Observation	Température de l'air: Ecart	Vent: Direction et force de 1 à 9	Etat du Ciel	Etat de la Mer	Dans les 24 heures: Température extrême: Max	Dans les 24 heures: Température extrême: Min	Dans les 24 heures: Pluie en millimètres	Pluie du 1er Sept. au 16 Avril millimètres	Pluie du 1er Sept. au 16 Avril millimètres	PHÉNOMÈNES
Nemours	4	69.0	-1.0	17.0	-3.5	N 2	Beau	Grosse	18	10		10.7	191	Fort vent de W dans la nuit
Port Say														
Oran														
Mostaganem														
Tiaret		63.6	-2.6	13.6	-0.2	W 5	couvert	Agitée	20	12	1.0	8.0		4h pluie.
Blida		64.1	-2.1	13.4	+0.8	Calme	d		17	11	1.8	30.8	635	pluie la nuit.
Boufarik		62.2	-3.1	11.0	-1.8	SW 4	6 nuag.		15	10	0.1	16.4	563	6h30 petite pluie.
Alger		62.2	-3.4	13.0	-2.0	WSW 3	pluie	Agitée	19	12	0.5	27.5	494	6-7h pluie
Maison Carrée		62.8	-3.0	11.3	-3.7	SW 1	6 nuag.		18	10	0.1	25.3	490	6h30 pluie.
Koléa		63.5	-0.5	14.0	+0.5	W 2	Beau	Belle	17	13	7.4	40.1	875	Pluie hier et la nuit
Philippeville		62.3	"	14.4	+1.1	Calme	couvert	6 Belle	18	12		10.0		
Taquin Barrage		63.0	-0.3	14.5	-0.5	W 2	Brum.	Belle	22	13		1.5	483	
Bône		61.8	-0.3	15.0	+0.9	Calme	pluie	Belle	21	12	7.0	16.0	617	pluie la nuit.
Guelma														
Souk-Ahras														
Constantine		60.9	-2.4	15.6	+0.8	NNW 2	nuag.		19	12	7.5	47.7	403	Pluie hier
Biskra		60.8	+0.6	14.0	-3.0	N 4	couvert	6 Belle	22	13	1.3	1.3	156	12-19h pluie
Touggourt		67.5	-1.6	13.0	+3.0	NW 3	nuag.		21	8		15.0	232	
Laghouat		67.4	-1.8	11.4	+1.4	N 2	d		17	10		23.0		
Géryville		66.9	-2.6	14.0	+2.6	W 3	d		18	8		8.5	203	
Aïn Sefra		"	"	10.4	+2.0	W 2	d		16	8		16.6	162	
Mascara		63.5	-1.6	11.8	0.0	NW 3	pluie		18	7	3.0	22.0	227	6h-7h pluie.
Relizane		"	"	14.8	+1.4	W 3	couvert		21	11		3.3	95	
Orléansville		64.6	-2.8	11.8	-1.8	E 1	d		20	10	6.0	17.4	255	orage pluie la nuit
Tiaret		64.8	-1.9	7.9	+1.8	WNW 2	pluie		12	6		13.7		7h pluie
Médéa		66.4	-0.9	5.5	-2.5	NW 4	brouillard		14	4	2.5	8.3	280	Pluie la nuit et ce matin
Miliana														
Aumale		65.6	-1.8	10.0	+1.4	W 1	pluie		11	7	6.6	38.9		Pluie à 6h ce matin pluie
Fort-National													770	
Tizi-Ouzou		63.6	-1.8	11.0	-1.8	E 1	6 nuag.		16	9	25.0	82.0	695	7-17h et la nuit pluie
Bordj-Bou-Arréridj		63.5	-1.0	6.5	-2.0	NE 1	nuag.		15	6			255	
Setif		62.9	-0.7	8.0	+1.0	NW 3	couvert		12	5	1.6	4.6	361	Pluie hier
Batna		62.8	-1.3	12.5	+3.6	calme	d		15	8		7.0		
Lambèse		64.2	+0.1	9.1	-1.9	WSW 1	brum.		17	9	1.6	4.5		Pluie ce matin
Tébessa		63.0	+0.4	11.2	-0.3	calme	couvert		19	9	11.2	17.0	522	14-16h pluie
Tébessa		65.2	-0.2	9.2	-0.6	calme	8 nuag.		11	2	11.0	22.0	195	Pluie
Bir-Mokra														
Aïn Sefra		"	"	18.9	+3.8	NW 2	Beau		21	7			119	
Mécheria		66.8	-0.8	9.0	+1.9	WSW 9	nuag.		10	7		8.0	263	
Géryville		65.6	-1.2	7.1	+1.5	SSW 5	d		13	4		3.0	246	
Aïn-Oussera		65.9	+0.1	5.5	+0.5	E 1	couvert		10	4		4.5		
Djelfa		66.7	-0.4	6.0	-0.1	calme	Beau		11	2		2.0	241	
Bou Saada		64.2	-1.6	13.6	+2.6	SE 3	nuag.		16	9	1.2	5.4	203	Pluie hier matin
M'sila														
Biskra		64.8	-1.8	10.5	0.0	N 2	clair		20	7		2.6	125	
Colomb-Béchar		66.3	+0.4	12.8	+0.7	N 1	clair		23	9			93	
Laghouat		66.1	0.0	12.5	+0.9	NW 3	8 nuag.		18	8		2.0	111	
Biskra		62.9	0.0	14.5	+1.0	NW 5	couvert		25	13	0.7	9.5	40	
Touggourt		63.8	+1.2	16.2	+1.4	NW 4	nuag.		21	16			36	8-10h tempête de sable
El Oued		"	"	15.0	-3.8	NNW 1	d		23	9	0.0		41	10h pluie
Tuggourt		60.0	-2.0	12.5	-1.5	calme	Beau		26	9	7.0	7.0	17	Pluie
Ghardaïa												2.0	9	
Ghardaïa		66.7	+1.5	16.1	-0.6	NW 2	clair		24	13	0.0		2	18-18h pluie
El Goléa		66.8	+1.8	12.7	-0.3	NW 1	d		23	8				
Bou-Saada		66.3	+1.1	13.8	-1.0	NE 1	d		24	11			65	
Tamanrasset		66.8	+0.5	16.7	+1.2	NE 3	couvert		23	11			34	
Ouargla		"	"	13.1	-2.8	E 1	clair		26	10			39	
In Salah		64.4	+2.9	20.8	+1.0	NNE 2	Beau		33	14			5	
El Golea														
El Goléa														
Djanet		"	"	17.8	-4.5	NW 2	clair		31	15			1	
Tamanrasset													5	
Rabat		70.7	+3.8	15.0	+4.0	calme	8 nuag.		"	"				

Situation générale et situation en Algérie. Le baromètre a baissé sur la Péninsule ibérique (Lisbonne 775mm) et sur l'Ouest de l'Afrique du Nord (Rabat 771mm). La pression est également haute vers la Pologne (Varsovie 767mm). Des dépressions s'étendent au Nord de l'Europe (Seydisfjord 734mm) sur la Zélande et la Méditerranée orientale (Gabès - Médéa 758mm).

En Algérie, ce matin, le ciel est très nuageux ou couvert. Des vents soufflent d'Ouest à Nord-Ouest et sont modérés. Il a plu hier et cette nuit sur le Centre et l'Est du réseau.

La mer est grosse à Nemours, belle ou agitée ailleurs.

Probabilité. Jusqu'à Midi : Hausse barométrique : Ouest bassin méditerranéen - Ouest Afrique du Nord - Baisse : Nord et Est bassin - Est Afrique du Nord. En Algérie, à l'Ouest, temps nuageux - Eclaircies - Vents de Nord à Est assez forts à modérés. A l'Est : temps très nuageux ou couvert. Averses - Vents de Nord-Ouest à Nord assez forts ou forts. Température inférieure à la normale.

	ORAN	ALGER	CONSTANTINE
Littoral et Tell	Nuageux - Eclaircies. Vents de Nord à Est assez forts à modérés	Très nuageux - Averses. Vents de Nord-Ouest à Nord assez forts ou forts	Très nuageux ou couvert. Averses. Vents de Nord-Ouest à Nord assez forts ou forts
Hauts Plateaux	Nuageux - Eclaircies. Vents de Nord à Est assez forts à modérés	Très nuageux - Averses. Vents de Nord-Ouest à Nord assez forts ou forts	Très nuageux ou couvert - Averses. Vents de Nord-Ouest à Nord assez forts ou forts
Sahara	Beau temps. Vents de Nord-Est faibles ou modérés	Beau temps. Vents du secteur Nord faibles ou modérés	Nuageux. Vents de Nord-Ouest modérés ou assez forts

AVIS AUX PORTS	Golfe du Lion, Baléares	Vents de Nord-Ouest à Nord très forts
	Oran	Vents de Nord à Est assez forts à modérés
	Alger, Bizerte	Vents de Nord-Ouest à Nord assez forts ou forts
VENTS EN ALTITUDE	Ouest Algérie	Ouest à Nord 10 à 12
	" Sahara	Nord à Nord-Est 10 à 12
	Est Algérie	Nord-Ouest à Nord 12 à 15
	" Sahara	

AVIS AGRICULTEURS

Température extrême

Stations	Max.	Min.
Paris	21	6
Nancy	20	8
Biarritz	"	"
Strasbourg	"	"

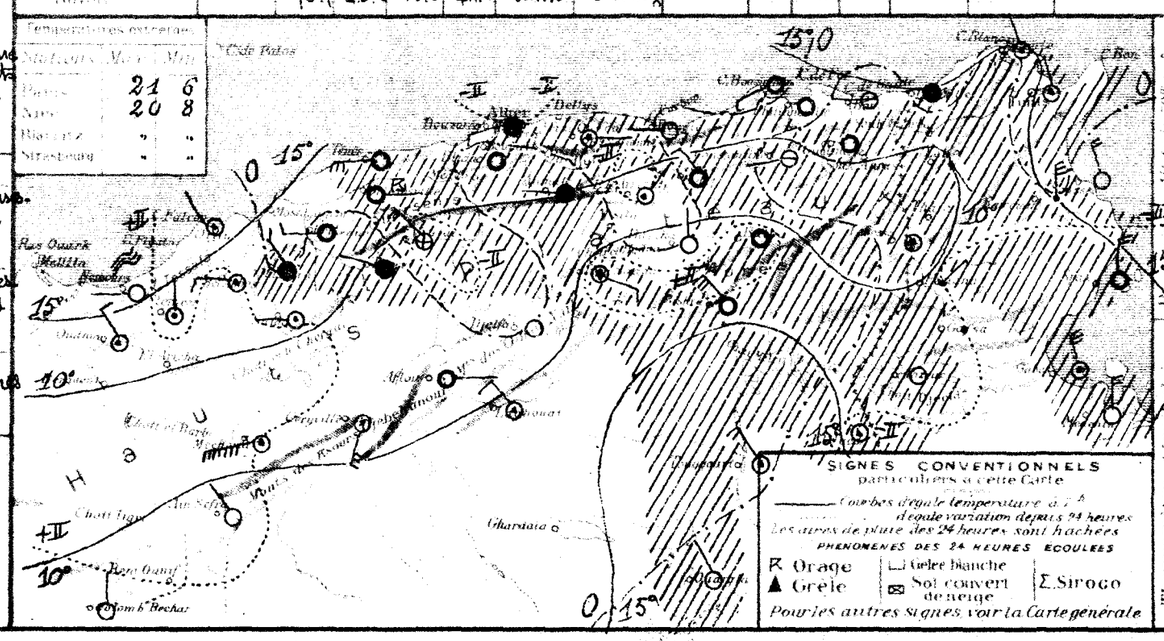

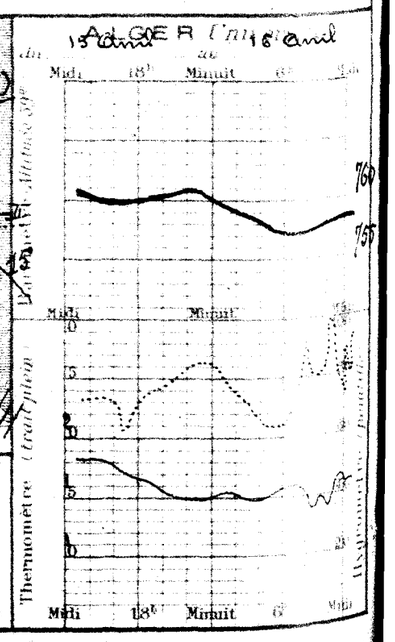

BULLETIN MÉTÉOROLOGIQUE DE L'ALGÉRIE

Année N° 107 — Samedi 17 Avril 1926 — 7h. Matin

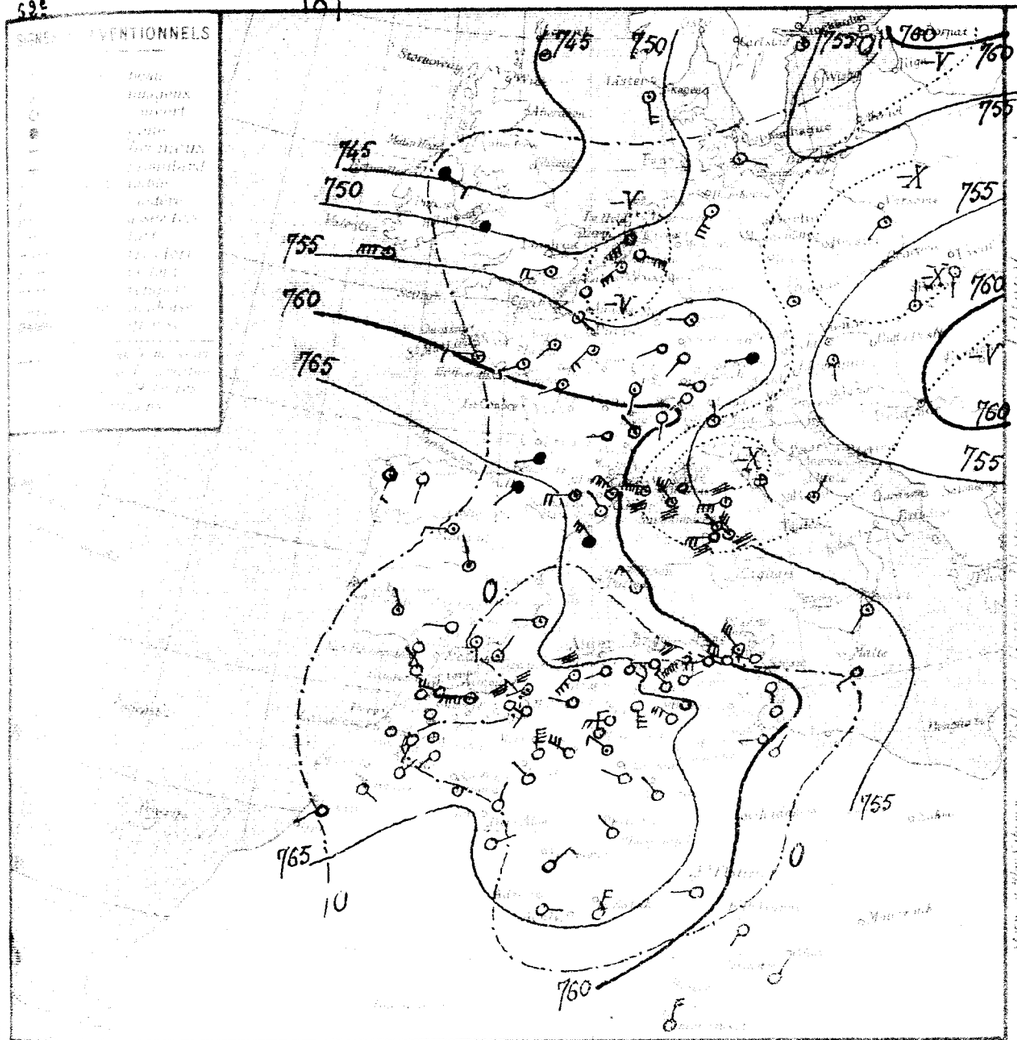

Stations	Altitude en mètres	Pression à 0° au niveau de la mer (Hauteur réduite)	Pression à 0° au niveau de la mer (Diff. de 24 h.)	Température de l'air (Moyenne réduite)	Température de l'air (Diff. de 24 h.)	Vent (Direction et Force de 0 à 9)	État du Ciel	État de la Mer	Durée des 24 heures (Insolation)	Durée des 24 heures (Température maxima)	Durée des 24 heures (Pluie en millimètres)	Pluie du 10 au 17 Avril	Pluie du 1er Sept. au 10 Avril	PHÉNOMÈNES
Aumale	4	68.0	-1.0	16.0	-1.0	SE 1	clair	Houleuse	21	7		10.7	191	
Beni Saf	3													
Oran	53													
Mostaganem	26													
Tenes	36													
Blida	267	65.3	+1.7	15.2	+1.6	NW 5	couvert	Houleuse	18	12		8.0		
Douaouda	144	66.4	+2.5	14.6	+1.9	W 3	nuageux		14	11	1.9	51.8	655	Pluie hier
Alger	59	64.6	+2.4	15.7	+2.7	NE 3	d		12	10	7.9	24.5	565	Pluie hier
Maison Carrée	48	63.3	+3.1	14.5	+1.5	NSW 1	couvert	Agitée	16	12	5.5	33.0	494	8-12h pluie intermittente
Rouiba	3	63.9	+3.1	14.2	+2.9	NW 1	couvert		16	7	2.5	37.5	490	Pluie hier
Philippeville	47	64.2	+0.7	16.0	+2.0	W 2	couvert	Agitée	14	12	1.0	41.1	875	11-12h pluie
Cap de Garde	151	61.1	-1.2	13.9	-0.5	W 2	clair	Agitée	17	12		10.0		
Le Calle	10	61.2	-1.2	14.8	+0.3	W 4	couvert	Agitée	18	12	Ptte	1.5	455	gouttes hier
Bougie	3	60.1	-1.1	14.7	-0.3	WNW 5	clair	Agitée	19	12	3.0	19.0	617	Pluie la nuit
Tunis	3													
Sfax	4	59.9	-1.0	15.6	0.0	WNW 3	clair		19	11	Ptte	47.7	403	gouttes dans la soirée
Gafsa	330	61.5	+0.7	16.0	+2.0	calme	d	Agitée	21	11	7.0	8.3	156	18-21h pluie
Tébessa	960												232	
Sidi Bel Abbès	470	68.2	+0.8	10.0	-1.4	WSW 1	clair		15	9		23.0		
Saïda	860	67.9	+1.0	12.0	-2.0	NW 1	d		12	5		8.5	203	
Mascara	500	"	"	8.6	-1.8	E 1	d		17	5		16.6	168	
Relizane	120	67.4	+0.9	12.8	+1.0	W 1	d		18	8		22.0	227	
Boussaada	127	"	"	14.1	-0.7	W 4	d		21	10		3.3	95	
Tiaret	1050	67.4	+2.8	7.3	-3.4	NW 1	d		18	7		17.4	255	
Géryville	1060	66.8	+2.0	7.3	-0.6	WNW 2	couvert		12	5		13.7		
Médéa	920	67.0	+0.6	9.0	+3.5	NW 4	nuageux		13	5		8.3	280	
Aumale	4													
Fort National	1140	66.7	+1.1	10.0	0.0	W 4	couvert		12	7	3.0	35.9		Pluie hier
Tizi Ouzou	250												770	
Bordj Bou Arréridj	1	65.6	+2.0	11.1	+0.1	SE 1	couvert		15	9	10.4	92.4	695	7-17h et la nuit pluie
Setif	1100	64.6	+1.1	6.0	-0.5	calme	clair		15	5	1.0	1.0	255	Pluie
Batna	1100	63.9	+1.0	7.7	-0.3	NW 3	d		12	5	4.1	8.7	361	Pluie hier et la nuit
Constantine	700	64.7	+1.9	9.5	-3.0	calme	couvert		15	10		7.0		
Guelma	300	63.2	-1.0	10.0	+0.9	ENE 1	clair		14	8	1.2	5.7		Pluie la nuit
Tébessa	960												522	
La Galle	15												195	
Ain Sefra	1000													
Mecheria	1100	67.2	.	12.0	-0.9	NW 1	clair		23	6			11.9	
Géryville	1100	67.7	+0.9	9.0	0.3	N 6	d		17	6		8.0	253	
Aflou	1100	67.9	+1.3	6.1	-1.0	WNW 5	beau		15	5		3.0	246	
Biskra	120	66.1	+0.2	7.0	+1.5	N 3	clair		12	4		4.5		
Bou Saada	570	68.2	+1.3	5.6	-0.4	W 4	d		12	4		3.0	241	
M'sila	400	67.0	+2.8	12.3	-0.2	S 5	d		17	9		5.4	203	
Barika	400													
Colomb Béchar	800	66.3	+1.5	10.9	+0.4	N 2	clair		19	7		2.6	125	
Laghouat	750	66.3	0.0	11.6	-1.2	NNE 1	clair		27	8			93	
Biskra	127	67.6	+1.5	10.4	-2.1	NW 3	nuageux		10	8		2.0	111	16-18h vent de sable
Touggourt	70	65.2	+2.3	14.0	-0.5	NW 5	clair		23	12	Ptte		40	13h gouttes
El Goléa	400												26	
Fezzan	50												41	
Ghadamès	350												17	
Ghardaïa	450	63.9	+2.0	13.3	-1.0	WNW 1	Beau		25	9		2.0	9	
El Golea	350	63.9	+2.2	15.9	-0.2	NW 2	clair		26	13			5	
Beni Abbès	500	63.2	+2.0	11.0	-1.7	NW 1	d		25	8				
Timimoun	350	65.9	-0.4	15.6	+2.5	ENE 1	d		30	12			63	
Adrar		67.7	+1.5	14.1	-1.6	NE 3	couvert		27	12			24	
In Salah		"	"	13.8	+0.7	E 1	clair		30	11			39	
El Golea		65.9	+1.5	18.0	-2.2	NNE 4	d		20	12			5	
Fezzan		"	"	15.7	-1.9	NW 2	d		29	12				
Tamanrasset		"	"	18.9	+0.4	SW 1	clair		27	12				
Fort Flatters		"	"	18.5	+1.1	NE 2	d		26	15			1	
Bechar		"	"	20.9	+3.2	NNE 4	d		29	10			5	
		70.0	-0.7	9.0	0.0	calme	clair							

Le baromètre a baissé sur presque toute l'Europe. Les dépressions recouvrent le Nord-Ouest du continent (Malin - Head 744mm) ainsi que l'Italie (Florence 752mm), le Nord et l'Est du bassin méditerranéen. La pression est haute sur la Péninsule ibérique (San-Fernando 771mm), le Maroc (Rabat 770mm), l'Ouest de l'Algérie et du Sahara (Ghardaïa 759mm).

En Algérie, ce matin, le ciel est beau à l'Ouest, très nuageux ou couvert au Centre et à l'Est. Les vents soufflent d'Ouest à Nord-Ouest et sont modérés ou assez forts. Il a plu hier et cette nuit sur le Centre et l'Est du Tell et des Hauts-Plateaux. La mer est houleuse de Nemours à Cap Bougaroni, en Corse et dans le Nord du bassin.

Jusqu'à Mardi: Baisse barométrique: Est bassin méditerranéen - Est Afrique du Nord - Hausse: Ouest bassin - Ouest Afrique du Nord. En Algérie, à l'Ouest: temps beau à nuageux - Vents du secteur Ouest modérés; à l'Est: temps très nuageux à couvert - Averses - Vents d'Ouest à Nord-Ouest assez forts à forts - température d'abord en hausse puis en baisse.

ORAN	ALGER	CONSTANTINE
Beau à nuageux Vents du secteur Ouest modérés	Nuageux à très nuageux Vents d'Ouest à Nord-Ouest modérés à assez forts	Très nuageux à couvert - Averses - Vents d'Ouest à Nord-Ouest assez forts à forts
Beau à nuageux Vents du secteur Ouest modérés	Nuageux à très nuageux Vents d'Ouest à Nord-Ouest modérés à assez forts	Très nuageux à couvert - Averses - Vents d'Ouest à Nord-Ouest assez forts à forts
Beau temps Vents de Nord-Est faibles ou modérés	Beau temps Vents de Nord-Est faibles ou modérés	Beau à nuageux Vents de Nord à Nord-Ouest modérés

Golfe du Lion — Vents de Nord-Ouest très forts
Baléares — Vents de Nord-Ouest forts
Oran — Vents du secteur Ouest modérés
Alger — Vents d'Ouest à Nord-Ouest modérés à assez forts
Bizerte — Vents d'Ouest à Nord-Ouest assez forts à forts
Ouest Algérie — Ouest à Nord-Ouest 10 à 12m
" Sahara — Nord-Est 8 à 10m
Est Algérie — Nord-Ouest 12 à 15m
" Sahara — Secteur Nord 10 à 12m

Les Avertissements Agriculteurs

Températures extrêmes	Maxima	Minima
Paris	15	4
Nice	22	8
Biarritz	"	"
Strasbourg	"	"

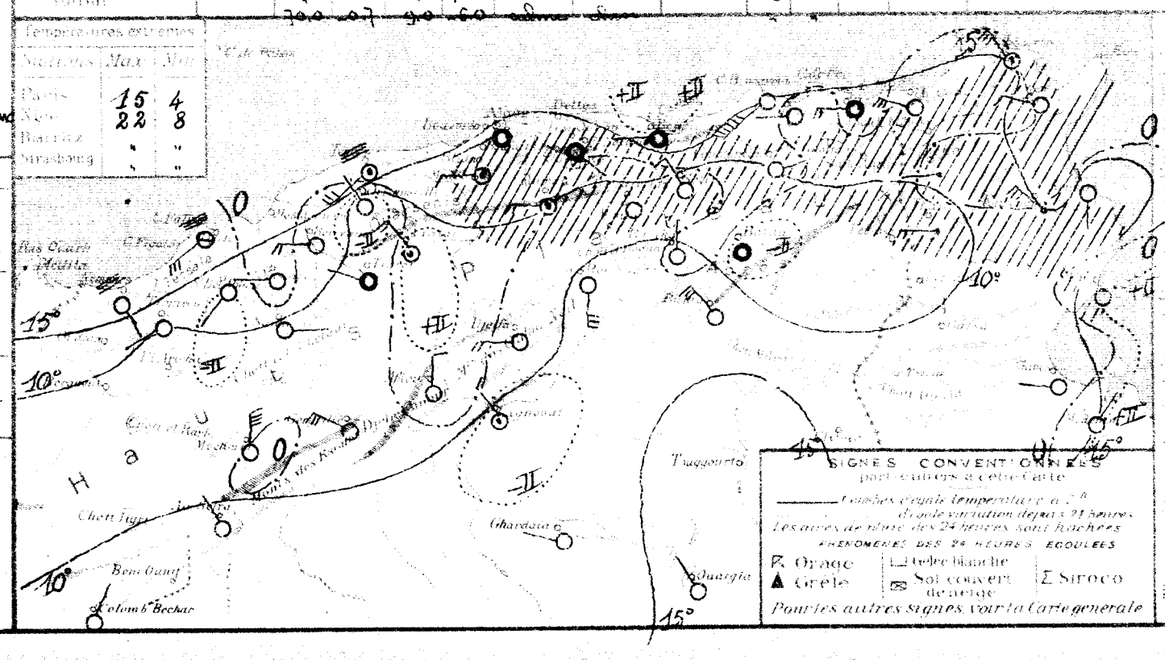

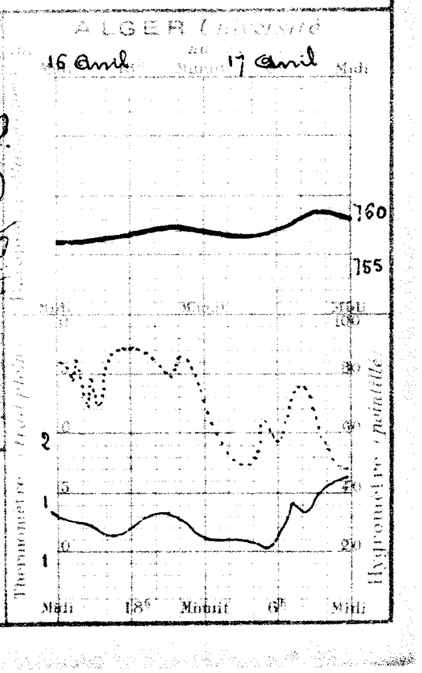

BULLETIN MÉTÉOROLOGIQUE DE L'ALGÉRIE

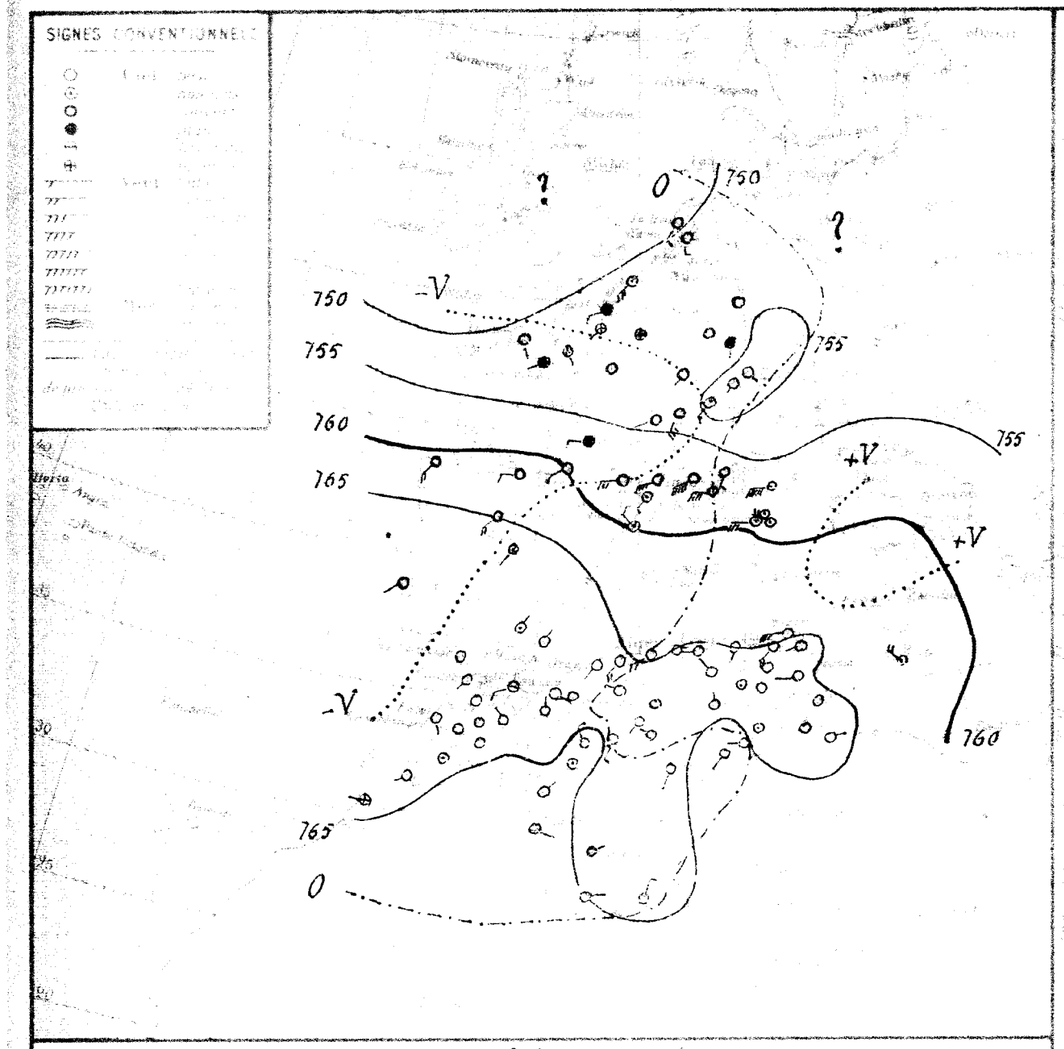

Situation générale : Le baromètre a baissé sur l'Ouest de l'Europe, le Maroc et l'Ouest de l'Algérie. La pression est élevée au Sud de la Péninsule ibérique (San-Fernando 769 m/m) et sur l'Afrique du Nord (Angville 769 m/m). Une dépression recouvre les Iles Britanniques et la Mer du Nord (Le Kélder 745 m/m).

En Algérie, ce matin, le ciel est clair et les vents variables. Il a plu hier dans la région d'Alger et sur l'Est du Tell.

La mer est houleuse à Cette, Cap Bonat, Sanguinaires et Pertusato, belle ou agitée ailleurs.

Probabilités : Jusqu'à Midi : Baisse barométrique : bas sur méditerranéen - Nord Afrique. En Algérie, temps beau ou brumeux, vents de Sud à Ouest modérés à assez forts. Température en hausse.

	ORAN	ALGER	CONSTANTINE
Littoral et Tell	Brumeux Vents de Sud-Ouest à Ouest modérés à assez forts	Beau ou brumeux Vents de Sud-Ouest modérés à assez forts	Beau ou brumeux Vents de Sud à Sud-Ouest faibles ou modérés
Hauts Plateaux	Brumeux Vents de Sud-Ouest à Ouest modérés à assez forts	Beau ou brumeux Vents de Sud-Ouest modérés à assez forts	Beau ou brumeux Vents de Sud à Sud-Ouest faibles ou modérés.
Sahara	Beau temps Vents variables faibles	Nuageux Vents variables faibles	Nuageux Vents variables faibles.

AVIS AUX PORTS
- Golfe du Lion, Baléares : Vents du secteur Ouest assez forts.
- Oran : Vents de Sud-Ouest à Ouest modérés à assez forts.
- Alger : Vents de Sud-Ouest modérés à assez forts.
- Bizerte : Vents de Sud à Sud-Ouest faibles ou modérés.

VENTS EN ALTITUDE
- Ouest Algérie
- " Sahara
- Est Algérie
- " Sahara

AVIS AUX AGRICULTEURS

Stations	Observation de 7 heures du matin							Maxima de la journée		Pluie 10 à 18 Avril	Pluie 10 Avril	Phénomènes
	67.0	-1.0	16.5	+0.5	SE 2	clair	Belle	21	7	10.7	191	
	66.8	"	17.6	"	SW 2	Beau	Agitée	20	13			
	65.1	-0.2	13.2	-2.0	SW 4	clair	Agitée	22	13	8.0		
	65.1	-1.3	15.0	+0.4	calme	d		21	11	31.8	635	
	64.5	-0.1	13.1	-0.0	WSW 2	d		17	11	0.0 24.2	563	7h30 pluie
	64.6	-0.1	15.7	+1.2	WSW 4	clair	Belle	16	13	0.2 33.2	494	7h30 bien matin pluie
	65.4	-0.5	11.1	-3.1	calme	d		18	8	27.5	490	
	65.1	+0.0	15.0	-1.0	W 2	clair	Belle	19	10	41.1	875	
	64.0	+2.2	12.0	-1.9	SSW 1	Beau	Belle	15	9	12.0		
	65.5	+3.7	13.0	-1.5	S 2	nuag'	Houleuse	18	19	1.2 3.3	483	7-10h pluie
	63.6	+3.5	15.7	+1.0	SW 4	clair	Agitée	18	10	3.0 22.0	617	10 et 18h pluie
	68.1	+5.2	13.6	-2.0	WSW 1	clair		17	9	2.2 49.9	436	orage pluie hier
	65.5	+4.0	11.6	-4.4	calme	d	Agitée	25	14	8.5	156	
	66.2	-1.4	15.0	+2.0	N 1	Beau		24	5	15.0	232	
	67.2	-1.0	13.0	+5.0	WSW 1	clair		18	11	23.0		
	66.5	-1.4	12.0	0.0	W 1	d		20	5	8.5	203	
	"	"	10.3	+2.2	SE 2	d		21	4	16.6	162	
	68.1	+0.7	10.4	-2.4	W 2	d		20	7	22.0	227	
	"	"	13.8	-0.3	SW 4	d		23	5	3.3	95	
	67.1	-0.3	9.0	+1.2	N 1	clair		21	8	17.4	255	
	67.3	+0.5	7.5	+0.2	WNW 1	d		16	5	13.7		
	67.0	0.0	9.8	+0.8	NW 3	d		17	4	35.9	280	
											770	
	66.0	+0.4	12.2	+1.1	E 1	clair		17	7	2.0 94.4	695	8h30 - 9h pluie
										1.0	255	
	66.2	+2.3	8.2	+0.5	NW 2	Beau		13	1	8.7	861	
	68.3	+3.6	4.4	-5.1	calme	nuag'		17	0	7.0		
										5.7		
	66.1	"	10.3	"	calme	clair		12	4	0.3 17.3	522	14h pluie
	67.5	"	8.4	"	calme	d		15	3	28.0	195	
	64.5	-2.7	"	"	SW 1	Couvert		22	11		119	
	64.6	+3.1	14.0	+5.0	NW 3	clair		21	6	8.0	865	
	68.7	+0.2	7.9	+1.2	SSW 3	clair		19	8	3.0	246	
	67.2	+1.1	7.0	0.0	SW 1	d		16	6	4.5		
	68.4	+0.2	8.8	+3.2	calme	clair		16	3	2.0	241	
										5.4	208	
	68.3	+2.0	9.0	-1.9	W 1	clair		20	6	2.6	125	
	63.5	-3.0	18.2	+5.6	NE 1	clair		26	10		93	
	68.6	+1.0	9.0	-1.4	WNW 1	Beau		23	7	2.0	111	
	66.8	+1.6	17.5	+3.5	N 1	Beau		24	11	9.5	40	
	"	"	16.2	+3.4	SW 2	clair		26	11		36	
	"	"	12.2	-1.6	W 1	clair		26	10		41	
	66.0	+4.0	13.5	+1.0	calme	nuag'		24	10	7.0	17	
	65.8	-3.1	17.4	+4.1	SW 2	Beau		29	11	2.0	9	
											2	
	63.3	-2.6	16.2	+0.6	ESE 2	clair		32	15		63	
	65.9	-1.8	16.6	+2.5	ENE 1	couvert		22	13		34	
	"	"	18.3	+4.5	E 2	clair		35	14		39	
											5	
											1	
											5	

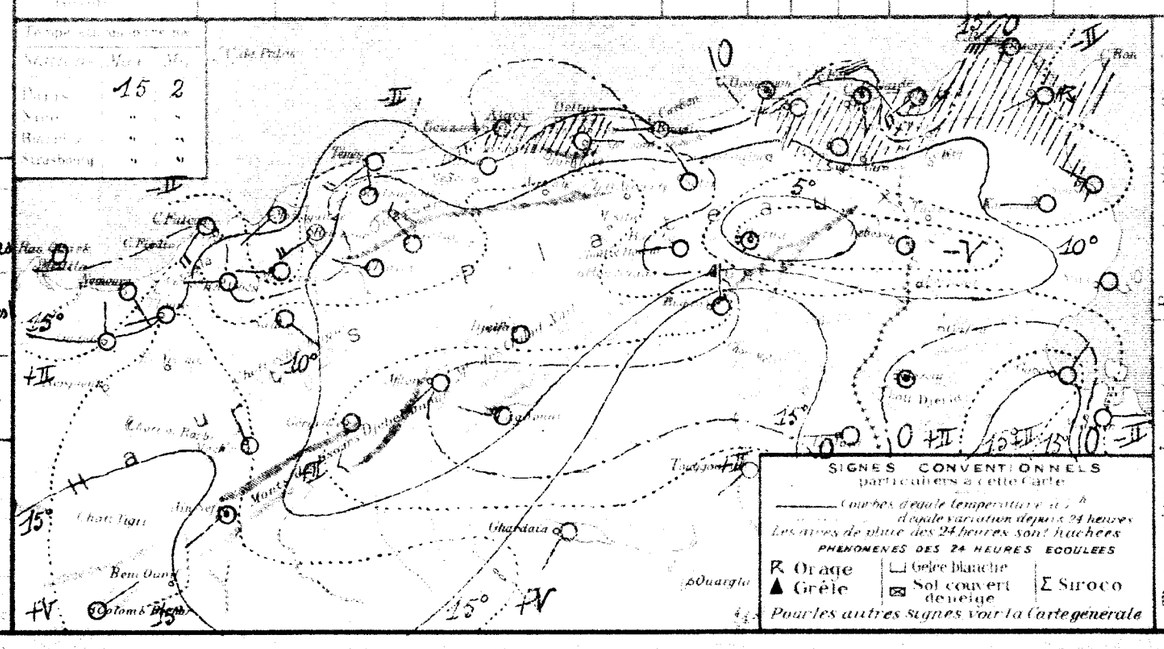

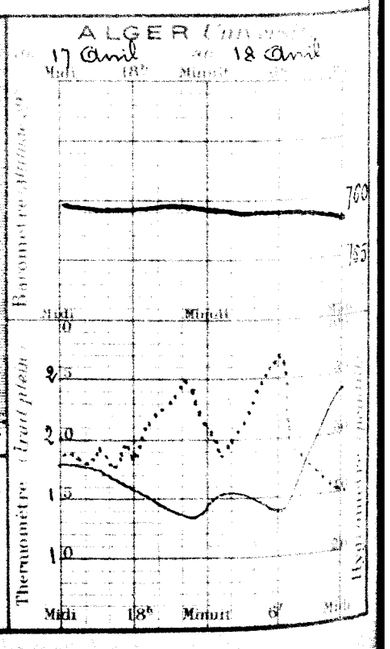

BULLETIN MÉTÉOROLOGIQUE DE L'ALGÉRIE

Année N° 109 — Lundi 19 Avril 1926 — 7h. Matin

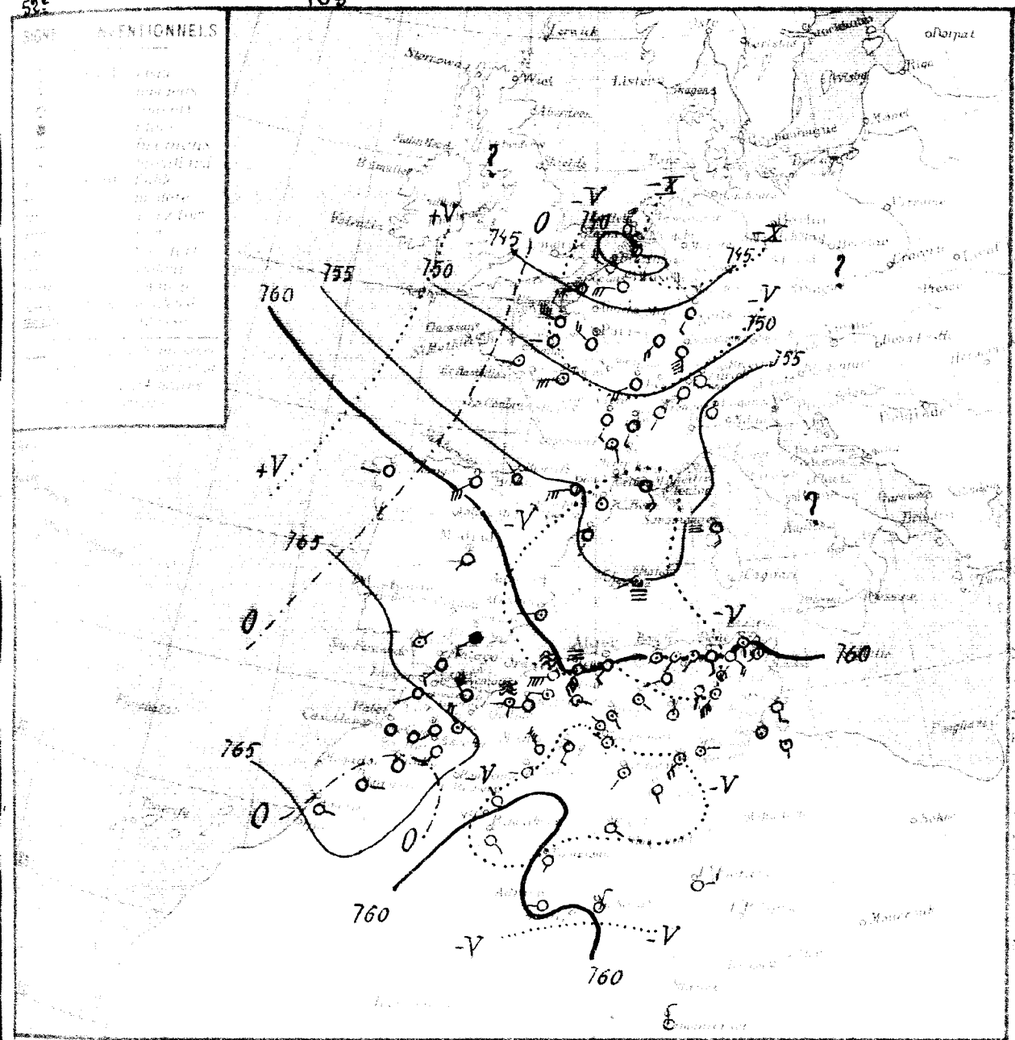

Stations	Altitude en mètres	Observation de 7 heures du matin: Pression à 0° et au niveau de la mer — Observation	Différence en 24h	Température de l'air — Observation	Différence en 24h	Vent — Direction et force — Observation	Différence en 24h	État du ciel	État de la mer	Dans les 24 heures: Température extrêmes — Max	Min	Pluie en millimètres	Pluie de 10 m/s à 19 km/h inclus	Pluie de 7 m/s à 10 km/h inclus	Phénomènes
Nemours	4	66.0	-1.0	17.5	+1.0	W 2		Couvert	Grosse	22	11		10.7	191	
Beni Saf	3														
Oran	52														
Mostaganem	60	62.8	-4.0	17.2	-0.4	W 6		Beau	Grosse	22	13				
Tenes	59	59.4	-5.7	16.2	+3.0	SW 6		couvert	Houleuse	20	15		8.0		
Blida	267	59.7	-5.4	19.0	+4.0	W 3		Couvert		25	14		31.8	655	
Bouzareah	344	59.5	-5.2	15.9	+0.9	SW 3		d		21	15		24.3	563	
Alger	52	59.7	-4.9	18.0	+2.5	SW 3		couvert	Belle	24	16		53.2	494	
Maison Carrée	46	60.1	-5.3	17.0	+5.9	W 2		Couvert		26	10		27.5	490	
Koléa	6	60.0	-5.1	18.0	+3.0	calme		d	Belle	24	14		41.1	275	
Philippeville	7	59.4	-5.5	15.5	+3.5	SW 2		d	Belle	22	11		12.0		
Cap de Garde	161	61.3	-4.2	17.8	+4.8	S 3		couvert	Agitée	24	11		3.3	453	
La Calle	3	59.3	-4.3	18.0	+2.3	SE 4		clair	Belle	21	12		22.0	617	
Bizerte	3														
Tunis	4	61.1	-4.0	15.2	+1.6	WSW 1		Couvert		23	10		49.9	403	
Sfax	7	61.4	-4.1	11.2	-0.4	S 3		clair	Belle	23	11		3.3	156	
Gabès	3												15.0	232	
Tozeur	80	64.1	-3.1	10.7	-4.3	SW 4		couvert		21	10		23.0		
Sidi Bel Abbès	470	63.9	-2.6	15.4	+1.4	W 3		d		23	8		8.5	203	
Saïda	917	"	"	12.2	+1.4	SE 2		clair		26	8		16.6	168	
Mascara	548	65.8	-4.3	13.0	+2.6	W 3		Couvert		24	11		22.0	287	
Relizane	7	"	"	16.5	+2.1	W 7		Couvert		27	13		3.3	53	
Orléansville	127	62.1	-2.6	14.5	+5.5	SW 1		Beau		26	11		17.4	255	
Tiaret	1100	63.0	-4.3	9.5	+2.0	ESE 1		Couvert		21	9		13.7		
Médéa	1000	64.1	-2.9	8.5	-1.3	NNW 2		clair		21	5		8.3	280	
Miliana	1000														
Aumale	1000	65.4	"	14.0	"	W 2		Couvert		22	9		35.9		
Fort National	1000													770	
Tizi Ouzou	270	61.1	-4.9	10.8	-1.4	E 1		couvert		23	8		94.4	695	
Bougie	10	61.9	"	12.6	"	calme		Beau		23	10		1.0	255	
Sétif	1000	61.3	-4.9	11.2	+3.0	WNW 2		couvert		20	6		8.7	361	
Batna	1000	63.4	-4.9	14.4	+10.0	SSW 2		clair		24	10		1.0		
Constantine	1000	62.6	"	11.1	"	NE 1		Couvert		21	4		5.7		
Guelma	1000	61.7	-4.4	12.8	+2.5	NE 1		d		23	6		17.3	522	
Tébessa	800	62.5	-5.0	12.6	+4.2	SW 7		Couvert		20	8		28.0	195	
El Aïoun	1000														
Ain Sefra	1000			12.0	"	W 2		Beau		25	8			119	
Mecheria	1000	"	"	11.4	-2.6	NNW 6		Couvert		24	10		8.0	263	
Géryville	1000	63.2	-5.5	9.0	+1.1	SSW 3		d		22	4		3.0	246	
Aflou	1000			9.0	+2.0	NW 1		Couvert		21	7		4.5		
Biskra	1000	66.0	-2.4	6.0	-2.8	SSE 2		couvert		21	2		2.0	241	
Bou Saada	550	62.7	"	16.0	"	SE 1		d		24	8		5.4	203	
Méchéria	1000														
Barika	400	61.1	-7.2	12.0	+3.0	WSW 3		couvert		19	8		2.6	125	
Cap Bougaroni	200	60.5	-2.8	15.1	-3.1	NNW 1		Beau		22	13			93	
Lamoricière	224	64.2	-4.4	12.9	+3.9	WNW 1		Couvert		23	10		2.0	111	
Biskra	120	62.6	"	17.5	0.0	N 1		d		25	13		9.5	40	
Touggourt	70	62.1	"	18.2	-1.6	SW 4		Couvert		27	14			36	
El Oued	70	"	"	18.2	+6.0	E 2		d		27	12			41	
Tuggurt	500													17	
Ghardaïa	500	62.3		22.1	+4.7	SW 2		Couvert		31	18			9	
Géryville	1000	63.2	-6.5	17.9	+9.9	S 1		clair		29	12			2	
El Goléa	400	61.8	-5.2	17.4	+4.2	SE 1		d		29	15				
Beni Abbès	400	57.5	-5.8	21.1	+4.9	SE 2		d		35	20			63	10-18h30 vent de sable
Taghaït	500	61.7	-4.2	20.2	+5.6	SSW 1		couvert		32	"			34	
Adrar		"	"	18.6	+0.8	W 1		clair		36	18			39	
In Salah		60.7	-4.7	25.0	+7.8	NNE 3		d		33	12			5	
El Goléa		"	"	22.4	+3.2	E 3		d		29	14				
In Salah															
Djanet														1	
Tamanrasset		"	"	22.1	"	N 3		Couvert		29	12			5	
Rabat		67.5	-0.4	14.0	+3.0	calme		Couvert		"	"				

Une dépression s'est creusée de la mer du Nord (Jet Helder 739mm) à la Méditerranée (Marignane 752mm), une autre sur le Sahara occidental (Béni-Abbès 758mm). La pression est plus élevée sur le Maroc (Rabat 768mm). En Algérie, ce matin, le ciel est beau ou nuageux. Les vents soufflent de Sud à Ouest et sont forts à l'Ouest. La mer est houleuse ou grosse de Nemours à Cap Bougaroni, à Moulon et aux Iles Sanguinaires.

Jusqu'à Midi: Hausse barométrique: Ouest bassin méditerranéen — Ouest Afrique du Nord — Baisse: Est bassin — Est Afrique du Nord — En Algérie, temps nuageux devenant très nuageux par l'Ouest — Quelques averses — Coups de vent de Sud-Ouest à Nord-Ouest — Température en baisse par l'Ouest.

ORAN	ALGER	CONSTANTINE
Très nuageux puis éclaircies — Quelques averses — Vents du secteur Ouest assez forts à modérés	Nuageux à très nuageux — Quelques averses — Coups de vent de Sud-Ouest à Nord-Ouest	Nuageux à très nuageux — Quelques averses — Vents de Sud à Ouest assez forts à forts
Très nuageux puis éclaircies — Quelques averses — Vents du secteur Ouest assez forts à modérés	Nuageux à très nuageux — Quelques averses — Coups de vent de Sud-Ouest à Nord-Ouest	Nuageux à très nuageux — Quelques averses — Vents du Sud à Ouest assez forts à forts
Beau temps — Vents de Nord-Est faibles ou modérés	Beau temps — Vents de Nord-Est modérés	Nuageux — Vents variables vers Nord-Ouest assez forts

Golfe du Lion: Vents d'Ouest à Nord-Ouest assez forts à forts
Côtes Françaises: Vents du secteur Ouest assez forts à modérés
Corse: Coups de vent de Sud-Ouest à Nord-Ouest
Côtes Algériennes: Vents de Sud à Sud-Ouest assez forts

AVIS aux Agriculteurs

Algérie	Sud-Ouest à Nord-Ouest 10 à 15
Sahara	Nord-Ouest 10 à 12
Algérie	Sud-Ouest à Ouest 12 à 15
Sahara	Nord-Ouest 12 à 15

Température moyenne	Maxima	Minima
Paris	13	7
Alger	21	9
Biarritz	"	"
Strasbourg	"	"

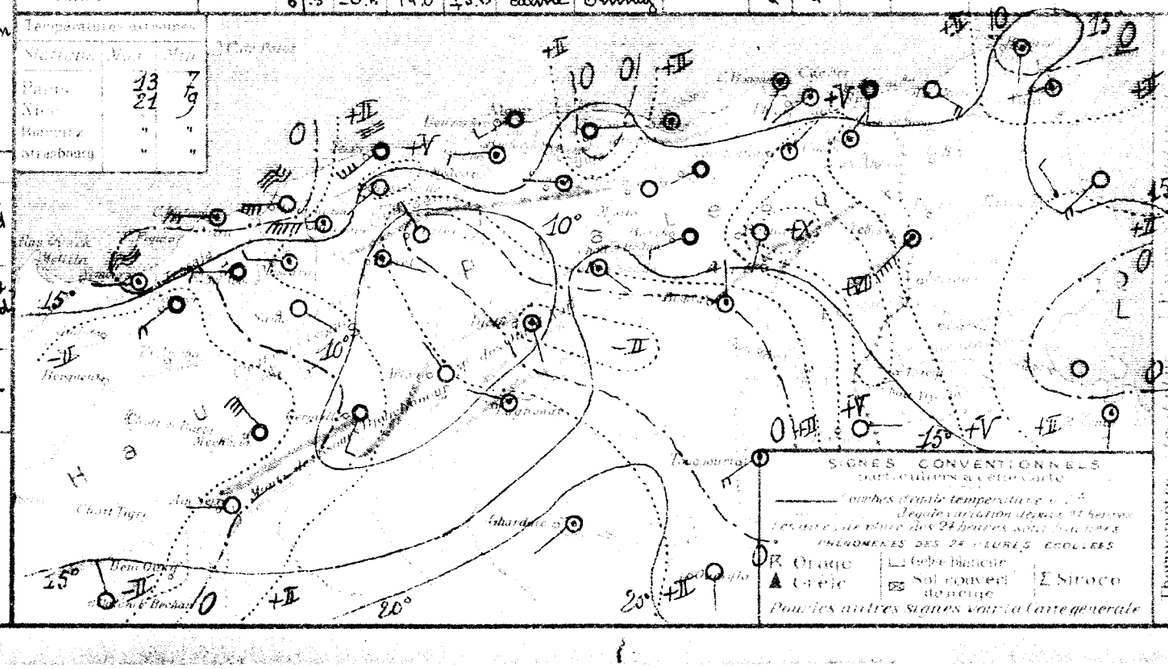

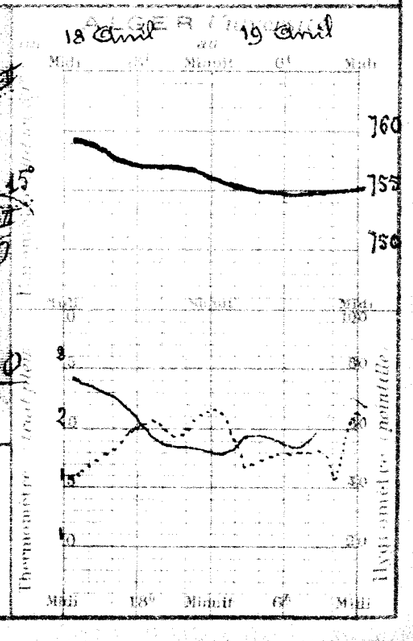

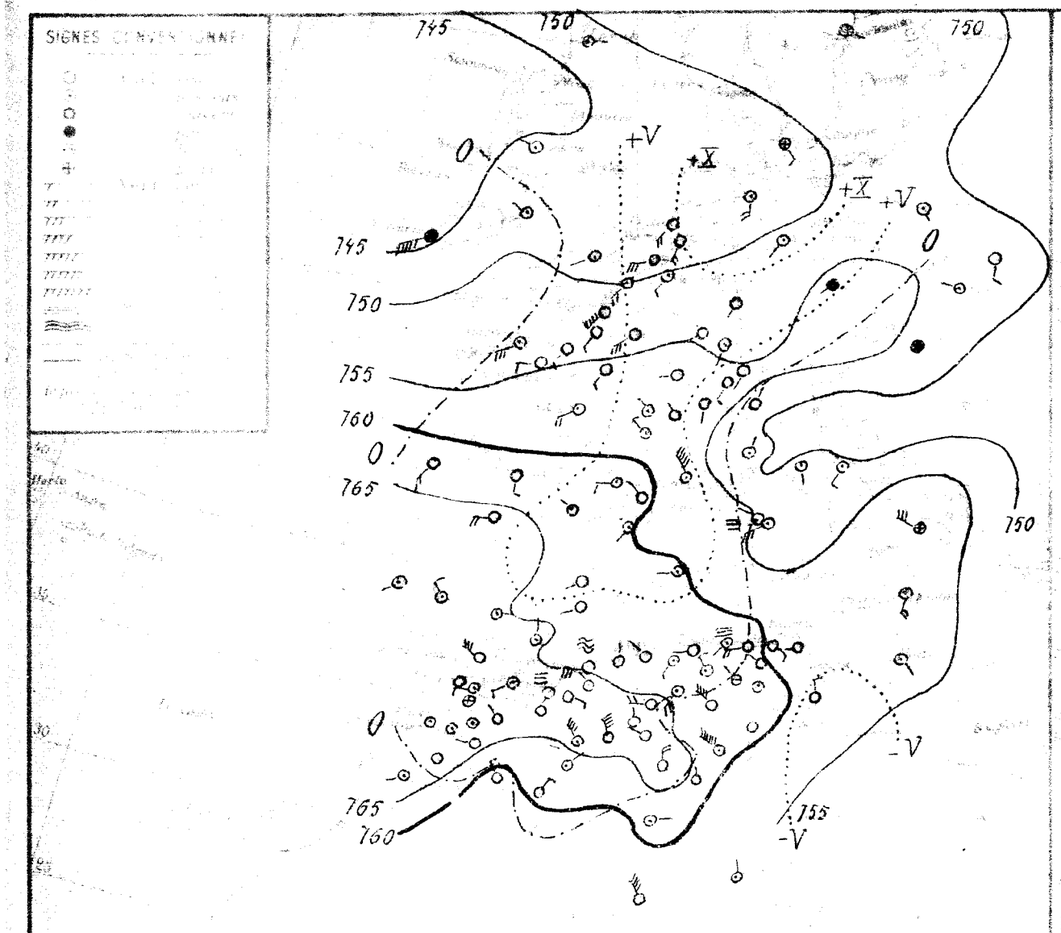

Stations	Observation de 7 heures du matin: Pression réduite à 0° niveau de la mer	Température	Tension de la vapeur	Vitesse du vent	Direction du vent	Nébulosité	Nature du ciel	Durée d'insolation	Pluie	Pluie 10 à 20 Avril	Pluie 10 Avril	Phénomènes
	"	"	12.0		SW 1	clair	Ghardaïa	17	11		10.7	191
												298 Pluie du 1er au 31 Mars (47mm)
	64.8	+2.0	17.0	-0.8	W 5	Beau	grosse Bagitra	22	15		8.0	
	63.9	+4.5	14.2	-2.0	N 1	d		19	14			
	64.5	+4.3	13.0	-6.0	calme	6 mag.		22	12	2.4	34.2	635 Commence pluie la nuit
	65.0	+3.7	13.7	-2.2	NW 5	clair		18	12	0.4	24.4	563 3h30 éclairs au Sud, pluie
	63.5	+3.8	13.7	-2.3	NW 2	Beau	Bagitra	21	13	0.7	35.9	494 3h30 pluie
	64.9	+4.8	16.8	-0.2	NW 2	mag.		23	11	0.7	28.2	490 Pluie la nuit
	63.2	+3.0	15.0	-3.0	W 2	couvert		26	12	3.7	44.8	875 4h orage pluie.
	60.6	+1.2	11.4	-4.1	SW 2	6 mag.	Haulcuse	25	10	5.0	17.0	ce matin pluie.
	60.3	-1.0	11.0	-6.8	W 4	couvert	Bagitra	27	10	3.5	6.8	453 5h-6h pluie, orage hier.
	58.7	+0.4	12.4	-5.6	SE 3	d	Bagitra	27	11	2.0	24.0	617 6h-6h30 orage pluie.
	58.7	-2.4	14.1	-1.1	W 1	couvert		27	12		49.9	405
	57.2	-4.1	16.2	+5.0	N 3	d	Belle	24	16		8.3	156
	66.0	+1.7	13.0	0.0	Calme	clair		24	8		15.0	232
	66.9	+2.8	9.0	-1.7	SW 1	6 mag.		14	8	3.0	26.0	pluie.
	66.2	+2.3	12.2	-1.8	ESE 3	Beau		18	9	gttes	8.5	203 gouttes hier.
	"		9.4	-2.3	W 2	mag.		20	8		16.6	162
	65.7	+1.9	14.4	+1.4	NW 2	6 mag.		18	10		22.0	227
	"	"	15.5	-1.0	W 6	Beau		22	15		3.3	95
	64.4	+2.3	12.0	-2.5	W 1	clair		21	12		17.4	255
											13.7	
	64.6	+0.5	9.6	+1.1	NW 8	mag.		17	7		8.3	280
	65.3	-0.1	8.3	-5.5	NW 4	pluie		19	9	5.0	35.9	pluie la nuit
	64.1	"	7.7	"	SW 3	mag.		17	6	4.5		770 d°
	63.7	+2.6	12.3	+1.5	WSW 1	6 mag.		21	10	4.0	98.4	645 orage pluie la nuit.
	62.3	+0.8	9.2	-3.4	N 3	mag.		23	7		1.0	255
	62.0	+0.7	7.4	-3.8	NNW 3	d		20	5	1.0	9.7	361 pluie la nuit.
	62.1	-1.3	10.0	-4.4	NNW 2	Brum.		19	8		7.0	
	62.8	+0.2	7.3	-3.8	WSW 1	pluie		22	6	2.2	7.9	pluie la nuit.
	61.7	0.0	10.6	-2.2	NW 3	couvert		26	9	0.9	18.2	522 6h pluie orageuse
	61.4	-1.1	10.4	-2.2	Calme	6 mag.		23	9		28.0	195
	63.5	"	10.0	-2.0	NE	8 mag.		21	10			119
	66.5	+3.7	7.2	-4.2	NW 6	6 mag.		19	6		8.0	263
	65.0	+1.8	6.1	-2.9	NNW 6	couvert		20	5		3.0	246
	64.3	"	5.5	-3.5	N 1	Beau		19	6		4.5	
	65.6	-0.4	7.0	+1.0	W 4	d		21	6		2.0	241
	64.7	+2.0	11.8	-4.2	SW 5	6 mag.		24	11		5.4	203 Tempête de sable hier.
	"	"	14.0	+2.0	N 3	clair		24	10		2.6	125
												93
	66.7	+2.5	11.0	-1.9	WNW 2	mag.		23	10		2.0	111
	60.5	-2.1	17.0	-0.5	NW 6	Beau		25	15		9.6	40
	61.3	-0.8	19.8	+1.6	NW 8	6 mag.		34	17			86 13-18h et 4h tempête de sable
												41
	62.0	+5.8	14.0	-4.5	Calme	Beau		26	10		7.0	17
	65.5	+3.3	15.1	-7.0	N 4	d		30	14		2.0	9
	62.6	-0.6	20.4	+2.5	N 1	couvert		35	12			2 19h sirocco, vent de sable
	61.5	-0.3	17.0	-0.4	E 2	8 mag.		32	11			
												63
												34
												39
	57.4	-5.3	21.5	-3.7	NNW 6	clair		37	16			5
	"	"	20.3	-9.1	N 2	mag.		34	15			
												1
												5
	67.7	+0.2	14.0	0.0	calme	nuag.		"	"			

Le baromètre a baissé de la Scandinavie à l'Ouest de l'Afrique du Nord où la pression est élevée de même que sur la Péninsule Ibérique (Bubat Badajoz 768mm). Des dépressions recouvrent le Nord et l'Est de l'Europe (Valentia 744mm) et l'Italie (Gênes 751mm), la Tunisie et le Sahara.

En Algérie, ce matin, le ciel est nuageux avec éclaircies à l'Ouest, très nuageux ou couvert à l'Est. Les vents soufflent d'Ouest à Nord-Ouest et sont assez forts ou forts. Il a plu hier à l'Ouest des Hauts-Plateaux, cette nuit et ce matin sur le Centre et l'Est du Sell et des Hauts-Plateaux où des orages ont éclaté.

La mer est houleuse ou grosse de Nemours à Mostaganem, à Philippeville et aux Iles Sanguinaires.

Probabilités — Jusqu'à Midi: Baisse barométrique Ouest Bassin méditerranéen - Ouest Afrique du Nord - Hausse: Est bassin - Est Afrique du Nord - En Algérie, à l'Ouest: temps beau à brumeux - Vents variables faibles - Température en hausse - A l'Est, temps nuageux s'éclaircissant après quelques averses vers la Tunisie - Vents de Nord-Ouest à Sud-Ouest assez forts à modérés - Température inférieure à la normale

	ORAN	ALGER	CONSTANTINE
Littoral et Tell	Beau à brumeux Vents variables faibles	Beau à brumeux Vents d'Ouest à Sud-Ouest faibles ou modérés	Nuageux s'éclaircissant. Quelques averses. Vents de Nord-Ouest à Sud-Ouest assez forts à modérés
Hauts Plateaux	Beau à brumeux Vents variables faibles	Beau à brumeux Vents d'Ouest à Sud-Ouest faibles ou modérés	Nuageux s'éclaircissant. Quelques averses. Vents de Nord-Ouest à Sud-Ouest assez forts à modérés
Sahara	Beau Temps Vents de Nord-Est faibles ou modérés	Beau ou peu nuageux Vents de Nord à Nord-Est modérés	Nuageux Vents de Nord-Ouest assez forts à modérés

MER AUX PORTS	Alger	Vents du secteur Ouest assez forts à forts
	Oran	Vents variables faibles
	Nemours	Vents d'Ouest à Sud-Ouest faibles ou modérés
	Philippeville	Vents de Nord-Ouest à Sud-Ouest faibles à modérés
VENTS EN ALTITUDE	Alger	Secteur Ouest 5 à 8m
	Oran	Nord à Nord-Est 10 à 12m
	Sahara	Secteur Ouest 10 à 12m
	Nord-Ouest à Nord 10 à 12	

Avis aux Agriculteurs

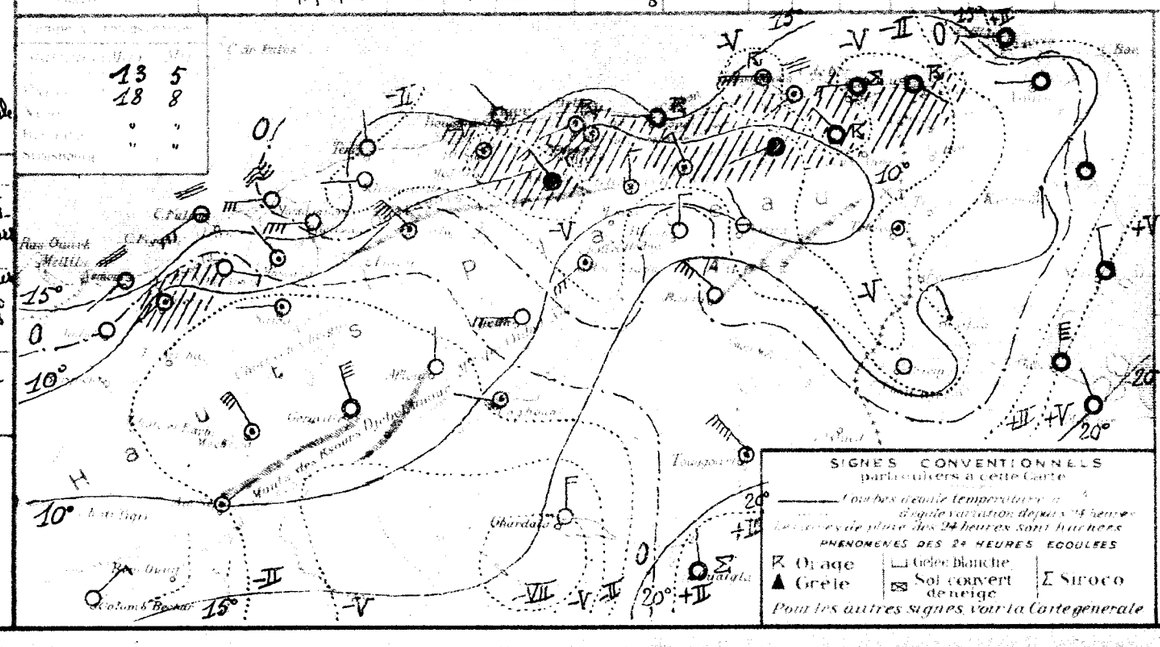

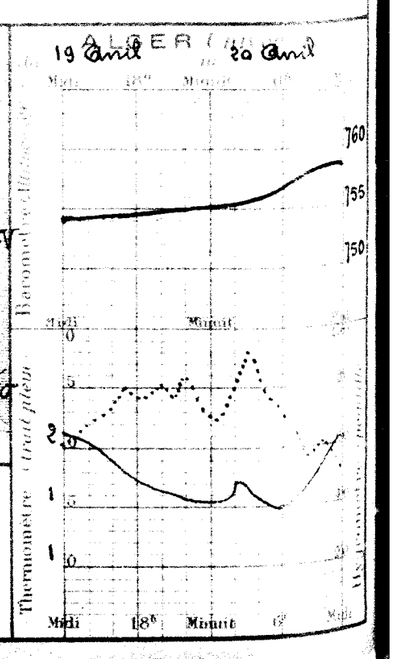

BULLETIN MÉTÉOROLOGIQUE DE L'ALGÉRIE

Mercredi 21 Avril 1926 — 7h. Matin

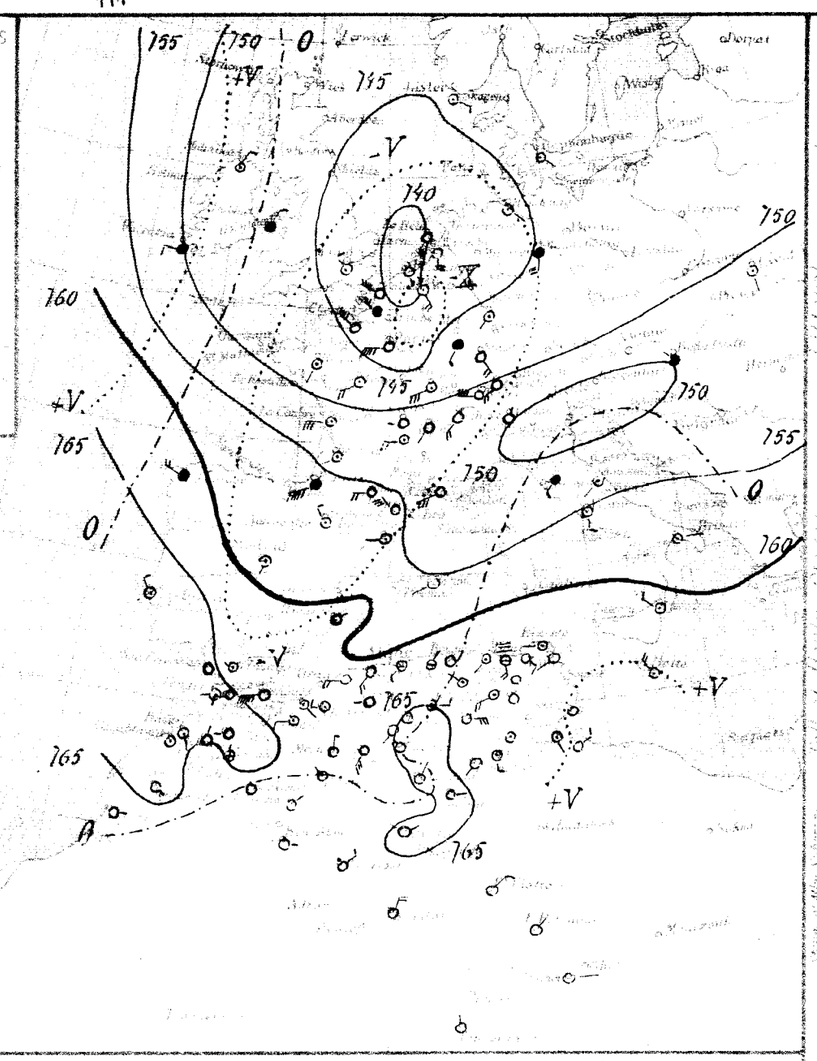

Une dépression s'est creusée de la mer du Nord (Helder 740mm) au bassin méditerranéen (Malson 756mm). La pression est haute à l'Ouest du Portugal (Lisbonne 766mm), au Maroc (Rabat 767mm) et dans le Sud algérien (Laghouat 767mm).

En Algérie, ce matin, le ciel est humeur. Les vents soufflent de Sud à Ouest et sont modérés ou assez forts. La mer est houleuse à Cap Falcon et Cap de Garde, agitée sur la côte africaine.

Jusqu'à Midi : Hausse barométrique : Bassin méditerranéen - Maroc - Algérie - Baisse : Est Tunisie - En Algérie, à l'Ouest : temps d'abord très nuageux avec quelques averses orageuses, s'éclaircissant ensuite - Coups de vent de Sud-Ouest à Nord-Ouest - Température en baisse - A l'Est : temps humeux devenant très nuageux avec quelques averses orageuses - Vents de Sud à Ouest modérés à assez forts - Température en hausse puis en baisse.

ORAN	ALGER	CONSTANTINE
Très nuageux - Quelques averses puis éclaircies - Coups de vent de Sud-Ouest à Nord-Ouest.	Très nuageux - Quelques averses puis éclaircies - Coups de vent de Sud-Ouest à Nord-Ouest	Humeux à très nuageux - Quelques averses - Vents de Sud à Ouest modérés à assez forts
Très nuageux - Quelques averses puis éclaircies - Coups de vent de Sud-Ouest à Nord-Ouest.	Très nuageux - Quelques averses puis éclaircies - Coups de vent de Sud-Ouest à Nord-Ouest	Humeux à très nuageux - Quelques averses - Vents de Sud à Ouest modérés à assez forts
Beau temps Vents de Nord-Est faibles ou modérés	Nuageux Vents du secteur Nord faibles ou modérés	Nuageux à très nuageux au Nord. Vents de Nord-Ouest modérés à assez forts

Golfe du Lion, Baléares } Vents du secteur Ouest assez forts
Oran, Alger } Coups de vent de Sud-Ouest à Nord-Ouest
Bizerte Vents de Sud à Ouest modérés à assez forts

Avis aux Agriculteurs

Ouest	Algérie	Ouest à Nord-Ouest 12 à 15
	Sahara	secteur Nord 10 à 12
Est	Algérie	Sud-Ouest à Nord-Ouest 12 à 15
"	Sahara	Nord-Ouest à Nord 10 à 12

OBSERVATION DE 7 HEURES DU MATIN

Stations	Altitude en mètres	Pression à 0° ramenée au niveau de la mer: Observation	Pression à 0° ramenée au niveau de la mer: Diff. en 24h	Température de l'air: Observation	Température de l'air: Diff. en 24h	Vent: Direction	Vent: Force	Etat du Ciel	Etat de la Mer	Dans les 24 heures: Température extrême: Max	Dans les 24 heures: Température extrême: Min	Dans les 24 heures: Pluie en millimètres	Pluie de la 20 à la 21 Avril matin	Pluie depuis le 1er Sept. jusqu'au 20 Avril matin	PHÉNOMÈNES
Nemours	4	64.0	"	15.5	-2.5	SE	2	8 mag.	Agitée	20	9			202	
Beni Saf	3														
Oran	92													298	
Mostaganem	26	63.0	-1.8	17.4	+0.4	W	4	beau	Agitée	22	14				
Tenes	39	60.9	-3.0	14.2	0.0	SSW	4	couvert	Agitée	22	14				
Blida	267	61.6	-2.9	17.3	+4.8	W	2	8 mag.		23	13			669	
Bouzareah	344	60.2	-2.8	14.4	+0.7	SW	4	mag.		17	13			587	
Alger	50	60.8	-2.7	16.6	+0.9	SW	3	brum.	Agitée	20	14			528	
Maison Carrée	48	61.0	-3.9	16.0	-0.8	SW	2	8 mag.		22	11			518	
Bougie	3	61.0	-2.0	16.0	+1.0	calme		couvert	Belle	19	12			920	
Philippeville	47	61.0	+0.4	13.9	+2.5	SW	2	8 mag.	Agitée	17	10	1.0	1.0		Pluie
Cap de Garde	161	62.0	+1.7	13.0	+2.0	S	4	brum.	Houleuse	18	10			460	
Bône	30	60.7	+1.0	15.2	+2.2	SE	3	beau	Agitée	18	10	3.0	3.0	641	8-10h pluie
Bougie	3														
Tunis	30	62.6	+3.9	12.2	-1.9	WSW	2	clair		18	7	gouttes		453	gouttes hier
Tabarka	3	63.3	+6.0	10.2	-6.0	calme		d	Agitée	24	10			164	
Bizerte	18	63.1	-2.0	15.0	+2.0	W	3	mag.		23	6			247	
Ferryville	200	63.6	-3.3	12.0	+3.0	WSW	2	couvert		17	9				
Cap Bon Abbes	170	63.2	-2.4	12.6	+0.4	W	3	8 mag.		19	5			218	
Sfax	10	"	"	11.6	+2.2	SE	2	mag.		21	8			179	
Mareth	30	63.6	-2.1	12.0	-2.4	calme		d		20	8			249	
Gabès	3	"	"	14.6	-0.9	SW	4	8 mag.		23	11			0	
Kairouan	61	63.0	-1.4	10.3	-1.7	SE	1	beau		23	9			278	
Tozeur	200	63.2	-0.4	7.4	-0.1	W	1	couvert		16	6				
Biskra	100	61.3	-3.3	4.2	-5.4	NE	2	d		17	2			288	
Touggourt	60														
Laghouat	767														
Géryville	1000														
Bou Saada	500														
Djelfa	1200														
Fort National	250														
Alger Valmont	50														
Médéa	900														
Orléansville	130	62.1	-1.6	11.2	-1.1	NNE	1	brum.		18	8			793	
Bougie Aiguades	3	61.9	-0.6	9.5	+0.3	SSW	3	mag.		18	3			256	
Setif	1000	62.7	+0.7	8.0	+0.6	WNW	2	8 mag.		15	4			371	
Batna	1000	63.2	+1.1	10.5	+0.5	WSW	4	d		15	1				
Constantine	600	64.0	+1.2	6.5	-0.8	ESE	3	d		15	4				
Guelma	300	63.3	+1.6	10.6	0.0	calme		beau		17	3	0.2		540	2h pluie
Tébessa	800	64.1	+2.7	10.4	0.0	calme		d		15	3			223	
El Kroubs	600														
Ain Sefra	1000	64.1	+0.6	11.0	+1.0	NW	1	mag.		29	6			119	
Mecheria	1000	62.3	-4.2	12.4	+5.2	N	3	couvert		19	7			271	
Géryville	1000	62.4	-2.6	11.4	+5.3	SSW	5	d		17	1			249	
Aflou	1100	62.9	-1.4	8.0	+2.3	SW	1	beau		15	6				
Djelfa	1200	66.7	+0.5	6.1	-0.9	calme		d		16	1			243	
Bou Saada	500	64.9	+0.2	12.4	+0.6	E	3	brum.		19	9			208	
Msila	400														
Biskra	100	61.6	"	15.4	+1.4	NW	2	clair		22	6			128	
Colomb Bechar	800	62.2	+0.9	13.8	-0.8	NE	1	beau		26	10			93	
Taghaghat	1000	66.8	+0.7	10.4	-0.6	NW	1	d		25	7			113	
Adrar	300	63.6	+3.1	18.5	+1.3	E	5	d		25	13			60	
Timimoun	400	63.6	+2.3	16.2	-3.6	SW	1	d		25	9			36	Vent de sable hier
El Goléa	400	"	"	14.4	-3.8	S	3	mag.		27	10			41	
Tuggurt	50	63.9	+1.9	14.0	0.0	calme		d		28	11			24	
Ghardaïa	500	62.2	-0.4	16.8	+1.7	NNE	3	beau		25	10			11	
Ouargla	150	63.7	+2.1	16.9	-3.5	E	1	clair		27	12			2	
El Golea	400	63.3	+3.8	17.5	+0.6	ENE	1	d		28	14				
Beni Abbes	400	62.0	+0.4	12.9	-4.2	E	1	d		23	12			63	7-16h vent de sable
Fort Flatters	200	63.1	+2.1	15.4	-4.4	NE	3	couvert		28	12			34	
Adrar														30	
Bou Saada		61.0	+3.6	20.0	-1.3	NNE	4	clair		35	17			5	7-11h30 vent de sable
El Kantara		"	"	18.9	-1.4	NE	3	d		30	15				8-17h vent de sable
El Bordjia		"	"	21.8	+1.8	NE	1	d		28	16				
Djanet		"	"	24.0	-0.5	E	2	d		33	11			1	8-15h tempête de sable
Tamanrasset		"	"	20.7	-1.2	N	1	d		31	14			5	
Rabat		66.8	-0.9	12.0	-2.0	SSE	2	beau		"	"				

Stations	Max	Min
Paris	12	6
Nice	18	8
Biarritz	"	"
Strasbourg	"	"

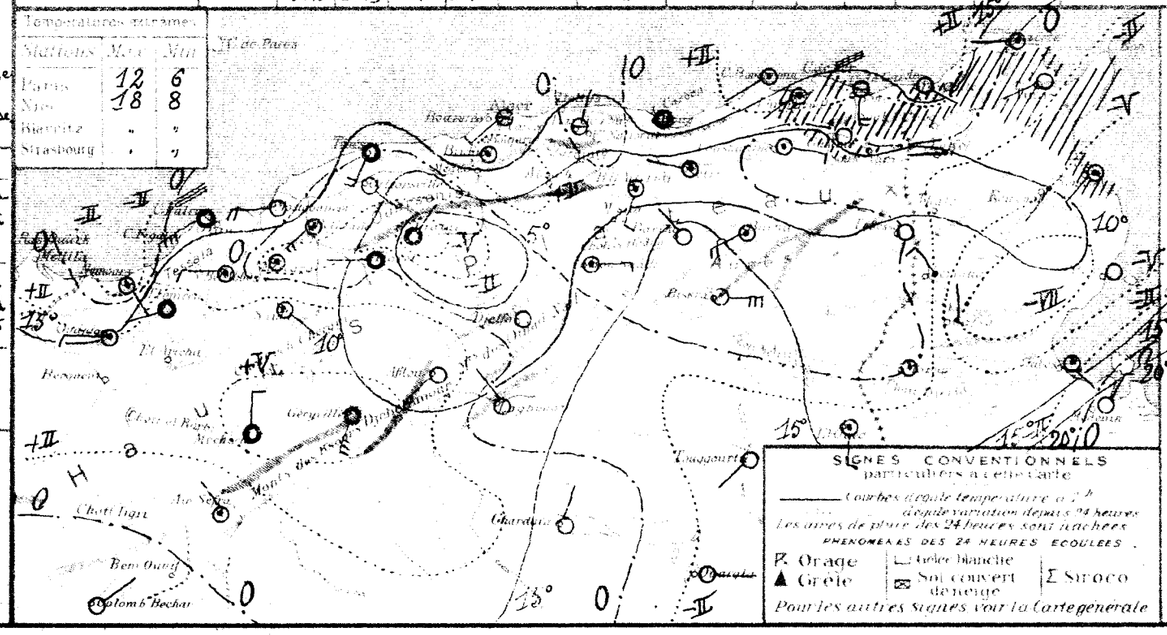

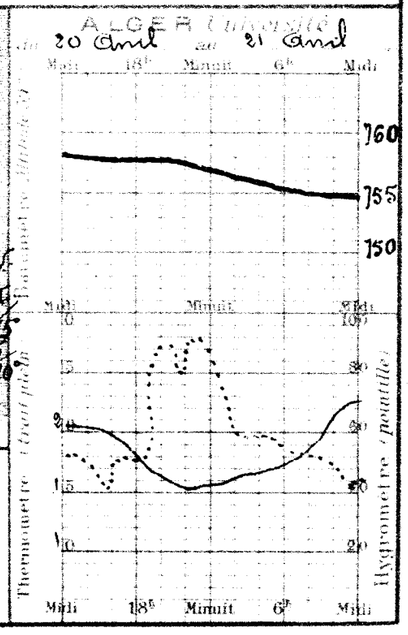

BULLETIN MÉTÉOROLOGIQUE DE L'ALGÉRIE

Jeudi 22 Avril 1926 — 7h Mat

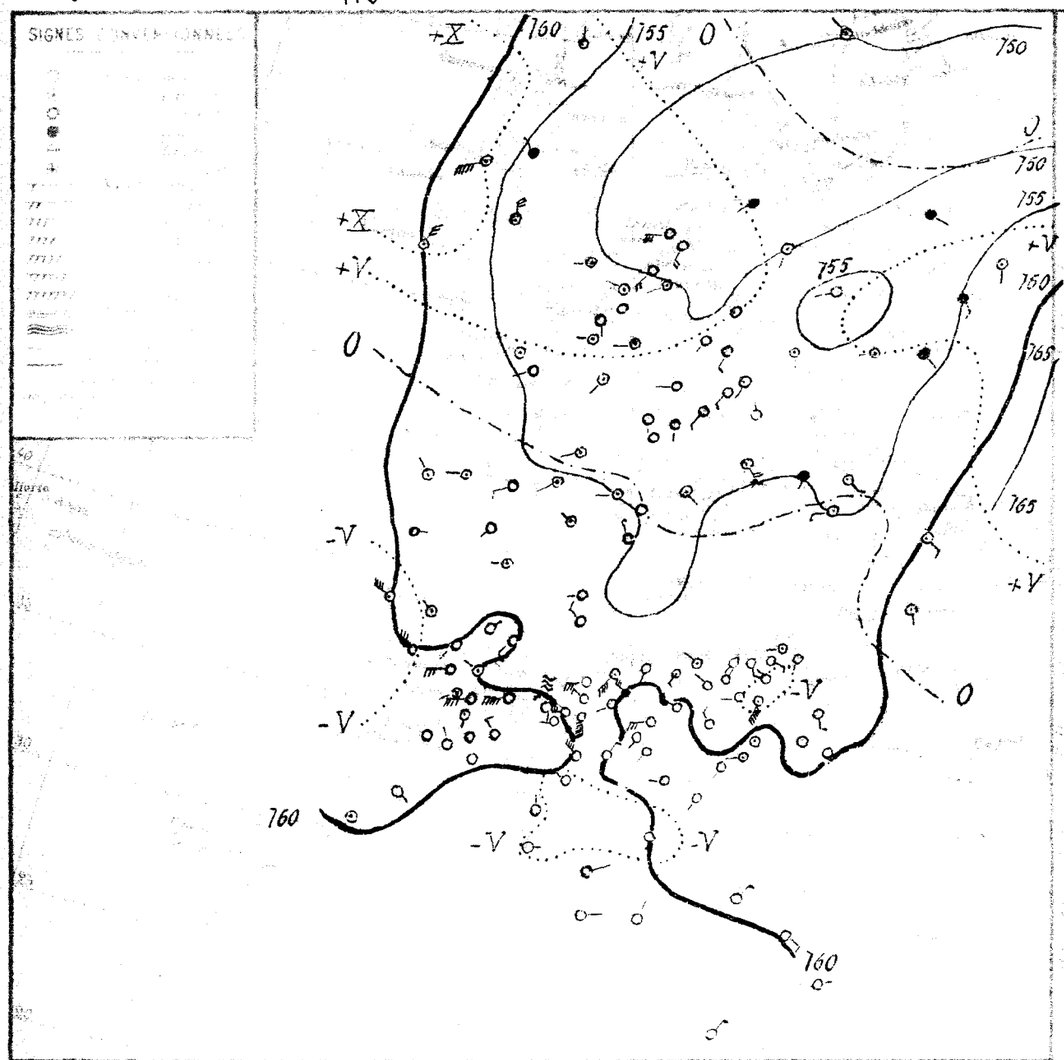

Stations	Observation de 7 heures du matin: Baromètre réduit à 0°	Température	Tension de la vapeur	Humidité relative	Vent: Direction	Vitesse	Ciel	Temps	Max. précédent	Min. précédent	Pluie 24 heures 22 avril	Pluie 24 heures 23 avril	Phénomènes
	62.0	-2.0	12.0	+2.5	S	1	clair	Grosse	23	12		202	
												298	
	59.0	-4.0	17.2	-0.2	W	5	Beau		22	14			
	57.6	-3.8	15.2	+1.0	SW	6	c. mag.	Agitée	22	"			
	58.7	-2.9	16.2	-1.6	W	4	d		24	15		669	
	56.2	-3.4	15.2	+0.8	SW	3	Beau		19	13		587	
	57.7	-3.1	17.2	+0.6	SSW	2	Beau	Belle	22	15		528	
	58.0	-3.0	17.7	+1.7	SW	3	mag.		23	12		518	
	58.0	-3.0	12.0	+3.0	NW	2	d	Belle	26	12		920	sirocco hier.
	56.6	-4.4	14.5	+0.6	SW	1	clair	Belle	22	11	1.0		
	57.7	-4.3	15.0	+2.0	S	3	clair	Belle	24	13		460	
	57.9	-2.8	17.0	+1.8	SE	3	d	G. Belle	23	12	3.0	641	
	52.0	-4.6	15.2	+3.0	SSW	1	clair		23	9		453	
	57.4	-5.9	10.8	+0.6	S	3	d	Belle	23	11		164	
	60.6	-2.5	13.0	-2.0	W	2	clair		25	10		247	
	60.6	-3.0	12.2	+0.2	W	2	clair		18	10			
	59.5	-4.3	13.8	+1.2	W	5	d		20	9		212	
	"		10.8	-0.8	S	9	d		24	7		179	
	60.6	-3.0	13.0	+1.0	NW	3	d		20	10		249	
	"	"	17.2	+0.2	SW	6	c. mag.		23	14		93	
	59.2	-3.8	15.7	+5.4	WSW	5	mag.		23	15	4.0	4.0	272 Pluie
	59.5	-4.3	10.4	+3.0	WSW	2	Beau		17	6			
	60.1	-1.9	10.0	+5.8	NW	5	pluie		18	7		288	
	60.5	"	12.0	"	W	1	couvert		18	10			
	59.0	"	11.0	"	SW	3	nuageux		17	8			
	58.7	-3.4	11.9	+0.7	E	1	couvert		23	10		193	
	58.3	-3.6	9.5	0.0	SW	1	clair		11	6		256	
	58.9	-3.8	9.2	+1.2	NW	2	d		16	6		371	
	59.0	-4.2	11.7	+1.2	W	2	Beau		16	6			
	58.8	-5.2	10.1	+3.6	NNE	1	clair		21	4			
	58.5	-4.8	16.0	+5.4	NW	1	d		23	5	0.2	540	
	57.5	-6.6	15.6	+5.2	SSW	8	mag.		18	12		223	
	58.2	-5.9	13.9	+2.9	NW	2	Beau		28	12		119	
	60.2	-2.1	11.0	-1.4	NW	6	clair		17	9		271	
	59.9	-2.5	9.9	-1.5	NNE	3	Beau		21	4		249	
	59.9	-3.0	9.0	+1.0	SW	1	clair		20	7			
	61.2	-4.9	9.2	+3.1	W	5	Beau		22	7		243	
	60.4	-4.5	15.2	+3.8	WNW	3	clair		25	12		208	
	61.1	-0.5	15.0	-0.4	NW	2	clair		22	10		128	
	58.3	-3.9	12.5	+3.7	N	1	Beau		28	12		93	
	62.4	-4.4	14.3	+3.9	SW	1	Beau		25	13		113	
	59.2	-4.4	19.3	+0.8	NNW	3	d		25	15		50	
	60.4	-3.8	20.4	+4.8	SW	1	clair		28	11		56	
	"	"	17.6	+3.2	W	2	c. mag.		28	14		41	
	63.5	-0.4	13.5	-0.5	Calme		clair		31	11		24	
	62.5	-2.7	17.2	+0.4	W	1	d		31	14		11	
	61.2	-4.5	13.3	+1.4	SW	1	d		27	15		2	
	59.8	-5.5	14.9	-2.6	SSW	1	d		27	10			
	57.0	-5.0	15.7	+2.8	E	1	d		32	12		63	
	59.3	-3.8	16.5	+1.1	ENE	2	couvert		30	13		34	
	"	"	16.9	+2.0	E	2	clair		34	14		39	
	57.5	-3.5	21.5	+1.5	NNE	2	d		32	17		5	
	"	"	30.2	+11.3	NE	3	d		31	15			
	"	"	23.8	+2.0	SE	3	d		33	16			
	"	"	27.6	+3.6	E	1	d		33	20		1	
	"	"	20.1	-0.6	NE	3	d		31	13		5	
	63.5	-3.3	15.0	+3.0	Calme		couvert		"	"			

Le baromètre a hausse au Nord-Ouest et au Sud-Est de l'Europe et baissé au Sud-Ouest du continent et en Afrique du Nord. Une dépression s'étend de la Scandinavie et de la mer du Nord (Zee Helder 746mm) à la Méditerranée (Barcelone 755mm) et à l'Ouest de l'Algérie. Elle est reliée par un couloir de basses pressions à un autre minimum situé au Sahara occidental (Beni-Abbès 757mm). La pression est haute sur l'océan Atlantique et sur les Balkans (Bucarest 770mm).

En Algérie, ce matin, le ciel est nuageux au Nord et au Centre du réseau. Les vents soufflent avec force de Sud-Ouest à Ouest sur la partie occidentale du réseau et sont faibles à l'Est.

La mer est houleuse ou grosse de Wemoms à Cap Falcon, belle ou agitée sur la côte africaine.

Probabilités: Jusqu'à Midi: Hausse barométrique par l'Ouest sur bassin méditerranéen. Nord Afrique. En Algérie, temps très nuageux et orageux. Averses et grains. Vents de Sud-Ouest à Nord-Ouest forts. Température en baisse.

	ORAN	ALGER	CONSTANTINE
Littoral et Tell	Très nuageux et orageux. Averses. Vents de Sud-Ouest à Nord-Ouest forts	Très nuageux et orageux. Averses. Vents de Sud-Ouest à Nord-Ouest forts	Très nuageux et orageux. Averses. Vents de Sud-Ouest à Nord-Ouest forts.
Hauts Plateaux	Très nuageux à orageux. Averses. Vents de Sud-Ouest à Nord-Ouest forts	Très nuageux et orageux. Averses. Vents de Sud-Ouest à Nord-Ouest forts	Très nuageux et orageux. Averses. Vents de Sud-Ouest à Nord-Ouest forts
Sahara	Nuageux. Vents variables vers Ouest modérés à assez forts	Nuageux. Vents de Nord-Ouest modérés à assez forts	Beau à nuageux. Vents variables vers Nord-Ouest modérés à assez forts

AVIS AUX MARINS — Vents de Nord-Ouest assez forts à forts
PORTS — Vents de Sud-Ouest à Nord-Ouest forts
Vents de Sud-Ouest à Ouest assez forts à forts
VENTS EN ALTITUDE — Tell: Ouest à Nord-Ouest 12 à 15m — Sahara: Sud-Ouest à Nord-Ouest 12 à 15m

Avis aux Agriculteurs

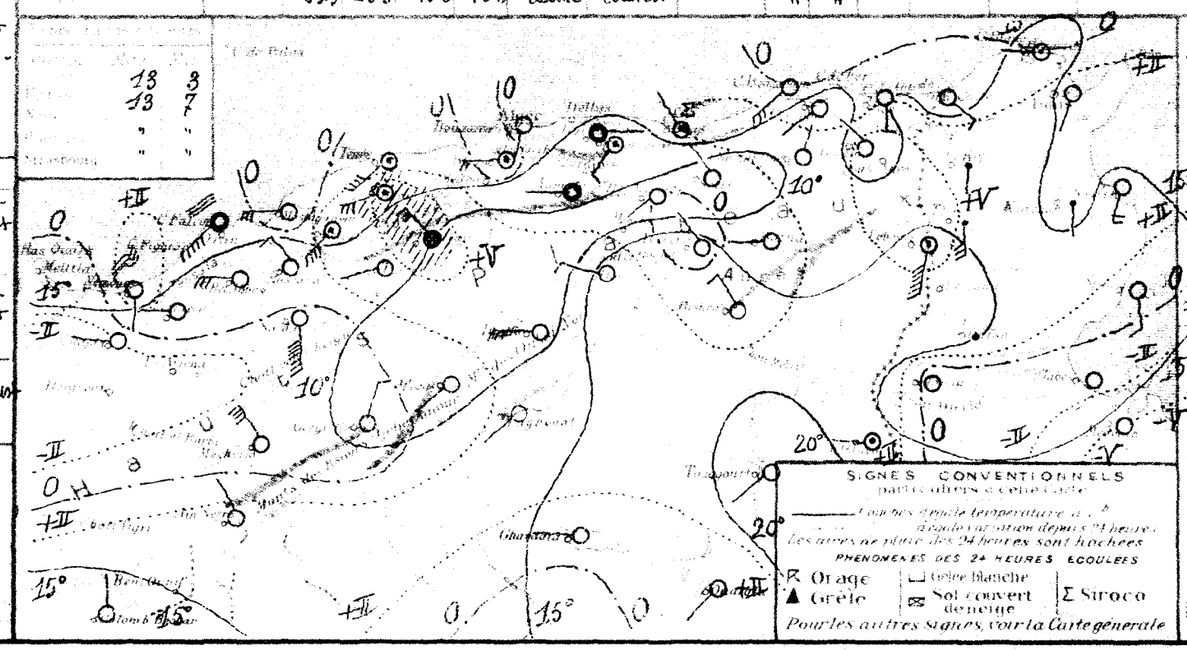

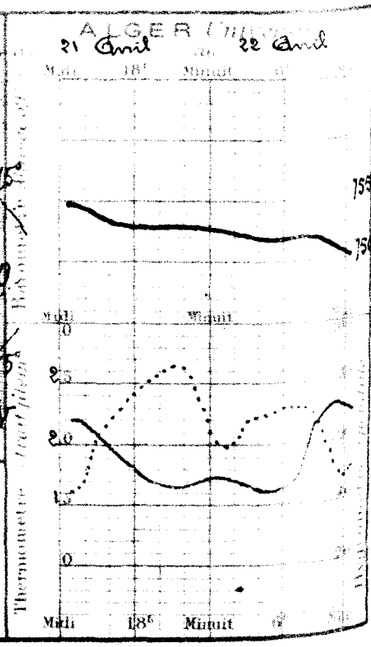

BULLETIN MÉTÉOROLOGIQUE DE L'ALGÉRIE

Année N° 113 — Vendredi 23 Avril 1926 — 7h Matin

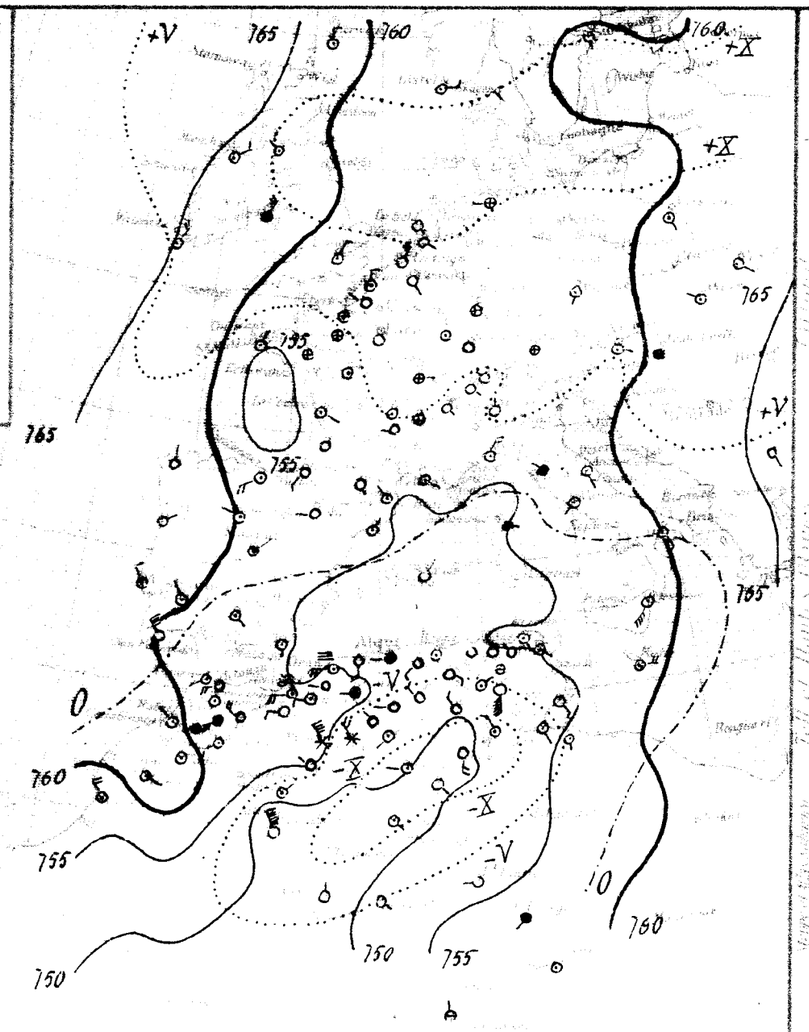

Stations	Observation de 7 heures du matin												Phénomènes
Nemours	37.0	-5.0	15.0	-3.0	W 4	8 mag.	Agitée	19	8	5.2	5.2	202	Pluie la nuit ; vent de W très fort
Port-Say												298	
[illegible]	35.0	-4.0	12.6	-4.6	W 4	8 mag.	Houleuse	20	11	7.6	7.6		Pluie la nuit
[illegible]	34.0	-3.6	10.2	-5.0	S 4	couvert	Agitée	19	10	4.0	4.0		id.
[illegible]	35.4	-3.3	11.0	-5.2	calme	pluie		23	11	23.4	23.4	669	id.
[illegible]	33.3	-3.5	9.1	-6.1	W 3	id		20	9	8.8	8.8	587	23-7h pluie
[illegible]	34.2	-3.5	11.1	-6.1	W 2	pluie	Belle	23	11	9.7	9.7	528	23-7h pluie
[illegible]	34.5	-3.5	11.7	-6.0	calme	couvert		24	10	14.0	14.0	518	Pluie
[illegible]	35.0	-3.0	15.0	-3.0	calme	8 mag.	Calme	21	14	4.6	4.6	920	Pluie la nuit
[illegible]	34.4	-2.2	16.0	+1.5	Calme	couvert	Belle	21	12		1.0		
[illegible]	35.2	-1.9	15.3	+0.3	N 1	couvert	Belle	24	13			460	
[illegible]	"	"	14.8	-2.2	NW 1	id	Belle	25	14		5.0	641	
[illegible]													
[illegible]	34.0	-3.1	17.8	+2.6	ESE 1	8 mag.		29	10			453	
[illegible]	34.3	-3.1	17.0	+6.2	SE 3	clair	Agitée	24	10			164	
[illegible]	37.4	-3.2	10.0	-3.0	W 3	clair		24	6	3.0	3.0	247	Pluie
[illegible]	36.2	-4.4	6.6	-5.6	SW 5	Beau		19	4	14.0	14.0		Pluie
[illegible]	36.1	-3.4	8.3	-5.0	W 3	8 mag.		20	7	2.8	2.8	218	Pluie la nuit
[illegible]	"	"	6.2	-4.6	NW 1	couvert		25	4	21.6	21.6	179	id.
[illegible]	35.1	-5.5	7.4	-5.6	W 2	id		22	7	7.0	7.0	249	id.
[illegible]	"	"	11.4	-6.4	SSW 5	id		23	10	5.2	5.2	93	Pluie
[illegible]	34.8	-4.4	10.8	-4.9	SSW 1	pluie		23	10	4.0	8.0	272	Pluie la nuit
[illegible]	36.3	-3.2	4.0	-6.4	W 1	id		19	4	23.5	23.5		Pluie la nuit et ce matin
[illegible]	35.0	-5.1	6.5	-4.5	N 2	orage		19	5	28.0	28.0	288	Pluie
[illegible]													
[illegible]	36.1	-4.4	9.2	-2.8	E 1	pluie		19	9	4.0	4.0		Pluie la nuit et ce matin
[illegible]	34.9	-3.1	7.2	-2.9	SW 3	couvert		18	7	4.4	4.4		Pluie la nuit
[illegible]	34.0	-3.8	12.0	+0.1	E 1	pluie		22	12	18.0	18.0	793	id.
[illegible]	31.7	-6.6	10.4	+0.9	N 1	couvert		23	9			256	
[illegible]	32.0	-6.0	10.5	+1.3	ESE 3	couvert		20	9			371	
[illegible]	33.8	-5.8	11.0	-0.7	NE 1	nuag.		20	10				
[illegible]	34.4	-4.4	12.6	+2.5	NE 1	id.		28	10				
[illegible]	35.9	-2.6	12.7	-3.3	calme	brume		24	10			540	
[illegible]	32.0	-5.5	19.0	+3.4	S 8	8 nuag.		23	14			223	sirocco.
[illegible]													
[illegible]	35.1	-3.1	5.0	-8.9	NW 1	couvert		28	"	Gelée		119	Gelée.
[illegible]	35.7	-4.5	5.0	-6.0	NW 6	neige		16	1	4.5	1.5	271	1h-19h Gelée, nuit pluie, neige sur les montagnes
[illegible]	32.6	-7.3	1.1	-8.8	NW 4	id.		21	1	1.0	1.0	249	4h Gelée, 6h pluie, 7h neige.
[illegible]	33.2	-6.7	6.0	-3.0	NW 1	couvert		20	6				
[illegible]	34.5	-6.7	8.0	-1.2	W 2	couvert		21	7			243	
[illegible]	34.0	-6.4	13.0	-3.2	NW 3	id		25	11			208	
[illegible]													
[illegible]	34.2	-6.9	14.0	-1.0	W 2	couvert		25	12			128	
[illegible]	30.9	-7.4	"	"	NE 1	nuag.		28	12			93	
[illegible]	35.3	-7.1	15.6	-0.7	SW 1	8 mag.		25	13			113	
[illegible]	31.1	-8.1	21.0	+1.7	NW 3	couvert		28	21			50	
[illegible]	49.1	-11.3	23.2	+3.4	S 4	id		31	19			36	
[illegible]												41	
[illegible]	51.0	-12.5	16.0	-1.2	NNW 3	nuageux		31	12			24	
[illegible]	50.4	-12.1	13.3	-3.9	W 2	id.		31	"			11	
[illegible]	50.5	-10.7	19.3	+1.0	SE 1	clair		30	17			2	
[illegible]	49.4	-10.4	15.1	+2.2	SE 1	8 mag.		30	15				
[illegible]	48.1	-8.9	18.1	+2.4	NNW 4	clair		34	18			63	depuis 0h tempête de sable
[illegible]	48.9	-10.4			NW			32	18			34	
[illegible]	"	"	21.0	+4.1	N 1	clair		35	20			34	
[illegible]	52.4	-5.1	22.4	+0.9	SE 1	id		36	17			5	
[illegible]	"	"	21.6	-2.6	W 1	id		35	15				
[illegible]	"	"	25.5	+1.1	SW 1	pluie		37	18				
[illegible]	"	"	23.8	-3.8	calme	8 nuag.		35	21			1	
[illegible]	"	"	19.1	-1.0	N 1	brume		31	14			5	
Biskra	60.6	-2.9	13.0	-2.0	NW 2	8 nuag.		"	"				

Le baromètre a baissé sur l'Europe ; il a baissé sur la Méditerranée, l'Afrique du Nord et le Sahara qu'recouvre une dépression (Akabon 754mm - El Minoun 749mm). Les minima subsistent sur la Norvège (Bronno 758mm) et le golfe de Gascogne (Bordeaux 756mm). La pression est élevée sur l'Océan Atlantique, l'Océan Glacial et l'Est de l'Europe (Iles Féroë 769mm - Iles Bjornoja 770mm - Sofia 768mm).

En Algérie, ce matin, le ciel est couvert et pluvieux. Les vents soufflent d'Ouest à Nord à l'Ouest et de directions variables à l'Est. Il a plu cette nuit sur toute la moitié Ouest du réseau.

La mer est houleuse ou grosse de Nemours à Mostaganem, belle ou agitée sur la côte africaine.

Jusqu'à Midi : Hausse barométrique : Nord et Ouest bassin méditerranéen - Ouest Afrique du Nord - Baisse : Est Afrique du Nord. En Algérie, temps très nuageux ou couvert - Averses - Éclaircies sur la moitié Ouest. Vents de Nord-Ouest à Nord assez forts - Température inférieure à la normale.

ORAN	ALGER	CONSTANTINE
Très nuageux - Averses - Éclaircies - Vents de Nord-Ouest et Nord assez forts	Très nuageux - Averses - Éclaircies - Vents de Nord-Ouest à Nord assez forts	Très nuageux ou couvert - Pluies - Vents variables vers Nord-Ouest assez forts
Très nuageux - Averses - Éclaircies - Vents de Nord-Ouest à Nord assez forts	Très nuageux - Averses - Éclaircies - Vents de Nord-Ouest à Nord assez forts	Très nuageux ou couvert - Pluies - Vents variables vers Nord-Ouest assez forts
Nuageux à très nuageux - Vents de Nord-Ouest à Nord assez forts ou forts	Très nuageux - Averses - Vents de Nord-Ouest à Nord assez forts ou forts	Très nuageux ou couvert - Pluies - Vents de Sud-Ouest à Nord-Ouest assez forts à forts

Vents du secteur Nord modérés à assez forts

Vents de Nord-Ouest à Nord assez forts

Vents variables vers Nord-Ouest assez forts

Avis aux Agriculteurs

Algérie — Nord-Ouest à Nord 12 à 15m

Sahara — Nord-Ouest à Nord 12 à 15m

Algérie — Nord-Ouest 12 à 15m

Sahara — Sud-Ouest à Nord 12 à 15m

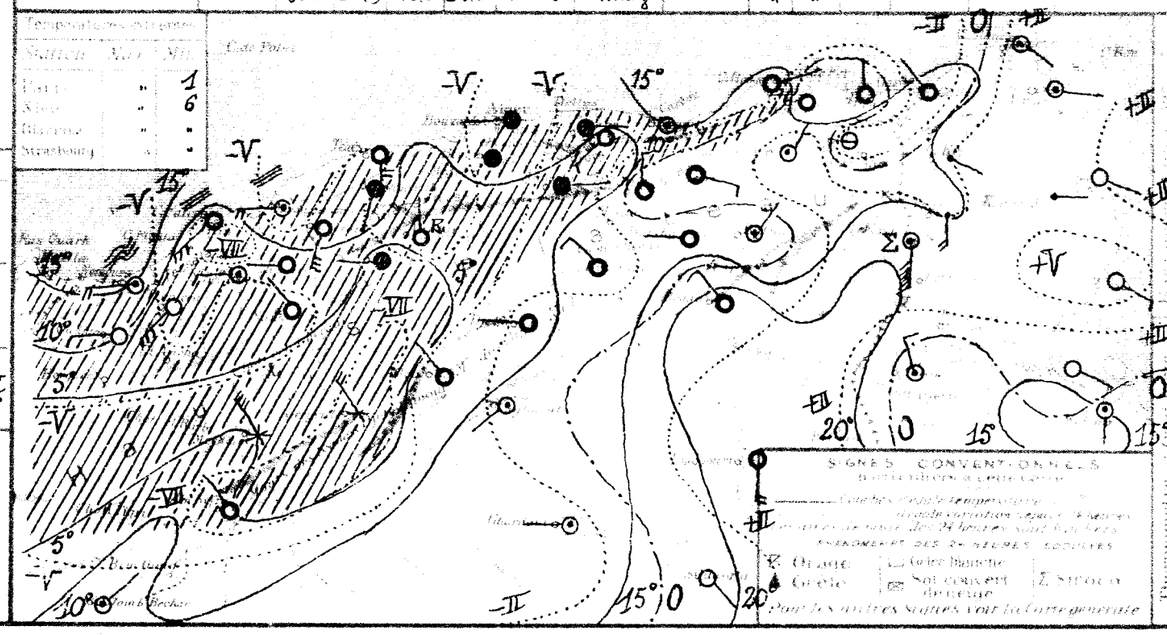

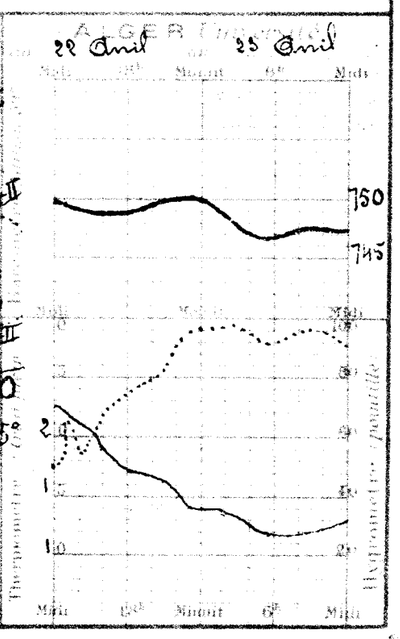

BULLETIN MÉTÉOROLOGIQUE DE L'ALGÉRIE

Samedi 24 Avril 1926

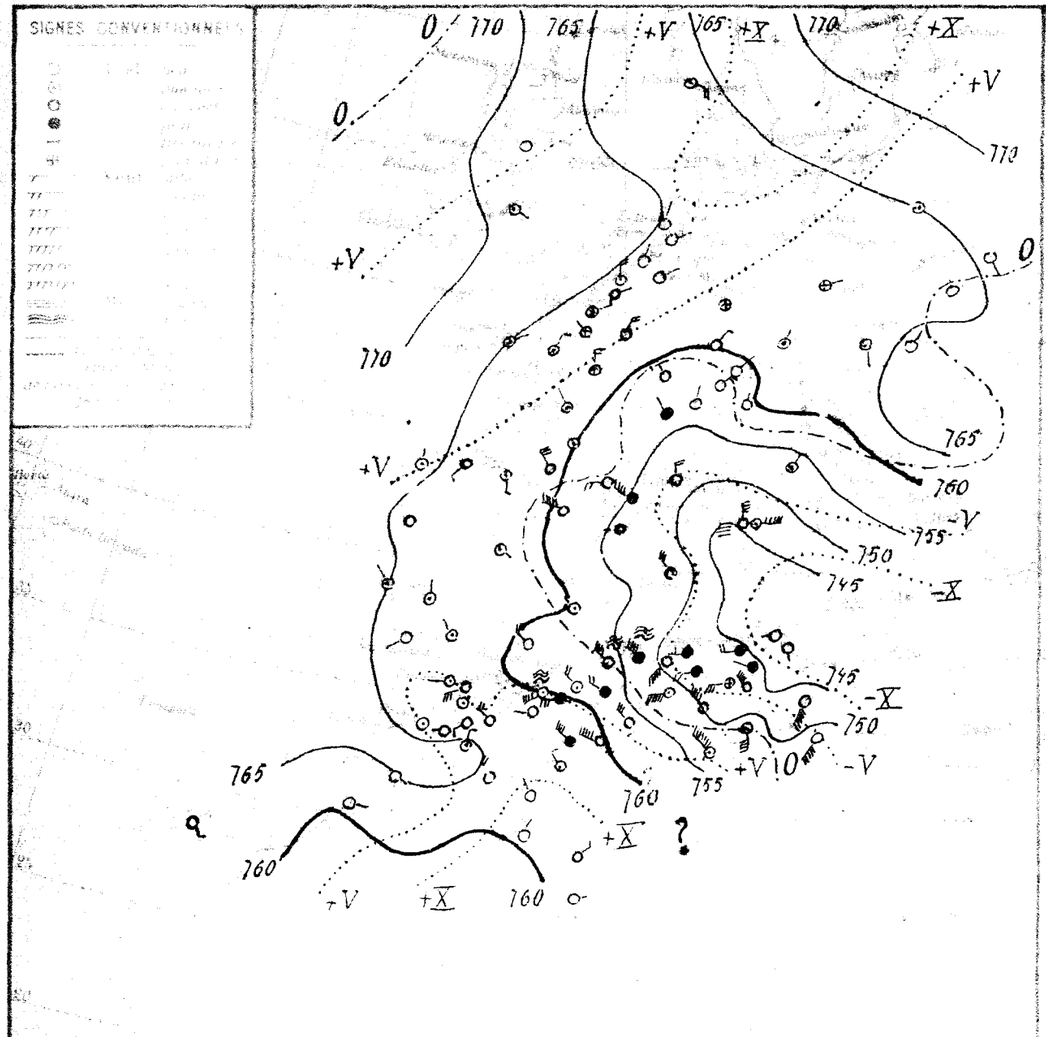

Stations	Altitude	Observation de 7 heures du matin: Pression réduite à 0	Température réduite à 0	Température du sol	Vent: Direction	Force	Etat du ciel	Etat de la mer	Maxima 24 heures: Température	Minima	Pluie	Pluie 20 24 heures	Pluie 20 Avril	Phénomènes
		62.0	+5.0	11.0	-1.0	SW	6	8 mag.	8 grosse	16	8	9.4	12.6	202	16h tonnerre ; pluie grêle hier et la nuit
														298	
		55.4	+1.4	12.2	+2.0	NW	5	couvert	Grosse	16	10	4.0	3.0		Pluie la nuit.
		51.7	-0.7	8.8	-2.2	W	3	pluie		13	8	42.6	72.0	669	Pluie hier et la nuit
		51.7	-1.2	7.4	+1.7	WNW	6	d		10	7	21.2	50.0	527	d:
		53.3	-2.0	10.1	-1.0	NW	6	d	8 grosse	13	10	12.5	22.2	522	d:
		52.5	-2.0	10.6	-1.1	NW	5	couvert		14	10	20.9	34.9	518	d:
		47.4	-7.6	12.0	-3.0	W	5	pluie	Agitée	18	10	22.5	26.9	920	d:
		45.6	-8.8	10.3	-5.7	SW	1	couvert	8 agitée	12	9	11.0	12.0		Pluie la nuit
		45.4	-10.4	11.2	-3.5	W	4	pluie	Agitée	23	10	1.7	1.7	460	18-7h pluie
		44.4	.	11.3	-3.5	NW	3	d	8 agitée	21	11	5.0	8.0	641	16h orage ; pluie la nuit
		42.9	-12.0	18.8	+1.0	S	1	couvert		23	16			453	
		47.0	-7.3	16.2	-0.8	SSW	8	d	Agitée	23	16			164	
		62.2	+4.8	7.0	-3.0	W	2	couvert		17	5	3.0	6.0	247	9 pluie
		62.5	+6.3	4.4	-2.2	WSW	6	pluie		8	2	20.0	34.0		21h orage, grêle, pluie et neige
		61.1	+5.0	4.4	-4.4	W	5	d		12	3	27.4	40.2	212	Pluie hier et la nuit ; 7h orage grêle pluie
				9.4	+3.2	WNW	5	couvert		11	2	7.2	28.8	179	Pluie hier et la nuit ; neige sur les hauteurs
		58.2	+3.1	8.8	+1.4	NW	4	nuageux		15	6	18.0	25.0	249	Pluie hier et la nuit.
		"	"	11.1	-0.3	W	4	8 nuag.		15	6	13.3	18.5	98	Pluie
		56.2	+1.4	8.8	-2.6	W	4	couvert		14	8	13.0	21.0	272	Pluie hier matin et depuis la nuit.
		56.8	+0.5	3.0	-1.0	WNW	4	pluie		8	1	41.0	42.6		Tempête, grêle, pluie hier et la nuit.
		55.8	+0.2	5.4	-0.1	NW	8	d		8	0	14.8	42.8	288	14h et la nuit pluie.
		53.3	-2.8	5.0	-4.9	W	7	pluie		10	4	15.6	20.6		Pluie hier et la nuit.
		50.7	-3.2	4.7	-2.5	SW	7	couvert		8	4	23.1	27.5		d:
		50.4	-4.5	11.2	-0.2	W	6	pluie		12	8	31.0	49.0	193	d:
		48.0	-3.7	5.1	-5.3	W	1	pluie		14	4	8.0	8.0	256	Pluie
		47.4	-5.5	4.9	-5.6	W	4	d		14	4	19.9	19.9	371	Pluie la nuit.
		47.2	-6.0	5.1	-5.9	W	5	Brouillard		14	5	7.0	7.0		20h-5h pluie.
		49.0	-5.4	6.2	-6.4	NE	1	Brumeux		20	5	18.6	18.6		Pluie la nuit.
		46.4	-9.5	10.3	-2.6	WNW	2	pluie		22	9	6.9	6.9	540	nuit et à 5h pluie
		48.2	-3.2	6.4	-12.6	NW	7	couvert		26	5	Glace		223	Sirocco et gouttes la nuit
		62.5	+7.4	5.5	+0.5	NW	3	mag.		16	5			119	
		61.4	+5.7	5.0	-2.0	NW	6	pluie		15	2		1.5	271	
		60.0	+7.4	1.2	+0.1	NNW	7	couvert		8	0	5.0	6.0	249	7-10h neige, pluie ; 16h coup de vent, pluie la nuit
		58.7	+5.5	0.1	-5.9	NW	3	couvert		6	0	3.0	3.0		neige la nuit. (eau de fusion)
														243	
		53.8	-0.2	8.0	-5.0	W	8	8 mag.		15	6	2.3	2.3	208	Pluie la nuit
		47.5	-6.7	8.7	-5.3	N	5	couvert		19	9			128	
		61.4	+10.5	10.9	.	NNW	2	Beau		19	9			93	9-23h sirocco
														113	
		50.0	-1.1	13.7	-7.3	NW	7	couvert		37	10			50	tempête de sable dans l'après-midi
		53.8	+4.7	14.4	-9.4	NW	9	mag.		36	11			36	depuis 12h tempête de sable.
														41	
		51.0	0.0	14.0	-2.0	S	6	couvert		36	13			24	
														11	
														2	
										22	9				
		60.5	+12.4	9.4	-2.7	NNE	1	clair		22	3			63	7-18h tempête de sable
		61.3	+12.4	12.0	.	NE	3	couvert		20	10			34	
		"	"	13.7	-7.3	E	1	clair		35	11			39	
														5	
														1	
														5	
		65.4	+4.8	12.0	-1.0	calme		mag.		"	"				

Le baromètre a baissé sur le Nord et l'Ouest de l'Europe où la pression demeure élevée, de même qu'à l'Est du continent (Iles Féroë-Helsingfors : 770mm). La dépression de Méditerranée-Nord Afrique s'est comblée à l'Ouest et creuse à l'Est (Cairis 743mm).

En Algérie, ce matin, le ciel est très nuageux ou couvert et pluvieux. Les vents soufflent par rafales d'Ouest à Nord-Ouest. Il a plu hier et cette nuit sur l'ensemble du Tell et des Hauts-Plateaux.

La mer est houleuse ou grosse de Nemours à Alger et aux Iles Sanguinaires, agitée sur la côte africaine.

Jusqu'à Midi : Hausse barométrique : Ouest bassin méditerranéen - Afrique du Nord - Baisse : Nord et Est bassin - En Algérie, à l'Ouest : temps nuageux - Eclaircies - Quelques averses - Vents d'Ouest à Sud-Ouest assez forts à modérés - Température en hausse, à l'Est : temps très nuageux - Averses - Vents de Nord-Ouest à Ouest très forts - Température inférieure à la normale.

	Oran	Alger	Constantine
Lendemain Dimanche	Nuageux - Eclaircies - Quelques averses - Vents d'Ouest à Sud-Ouest assez forts à modérés	Nuageux - Eclaircies - Quelques averses - Vents du secteur Ouest forts à assez forts	Très nuageux - Averses - Vents de Nord-Ouest à Ouest très forts
Dimanche Soir	Nuageux - Eclaircies - Quelques averses - Vents d'Ouest à Sud-Ouest assez forts à modérés	Nuageux - Eclaircies - Quelques averses - Vents du secteur Ouest forts à assez forts	Très mag. x - Averses - Vents de Nord-Ouest à Ouest très forts
Samedi	Beau temps Vents de Nord-Est faibles ou modérés	Nuageux - Eclaircies - Vents du secteur Nord assez forts à modérés	Très nuageux Vents de Nord-Ouest forts à assez forts

Mers : Vents de Nord-Ouest à Nord forts à très forts

Côtes : Vents d'Ouest à Sud-Ouest assez forts à modérés
Vents du secteur Ouest forts à assez forts
Vents de Nord-Ouest à Ouest très forts

Mouillages Algériens :
Secteur Ouest 10 à 12m
Nord-Est 10 à 12m
Secteur Ouest 12 à 15m
Sud Ouest à Nord-Ouest 10 à 12m

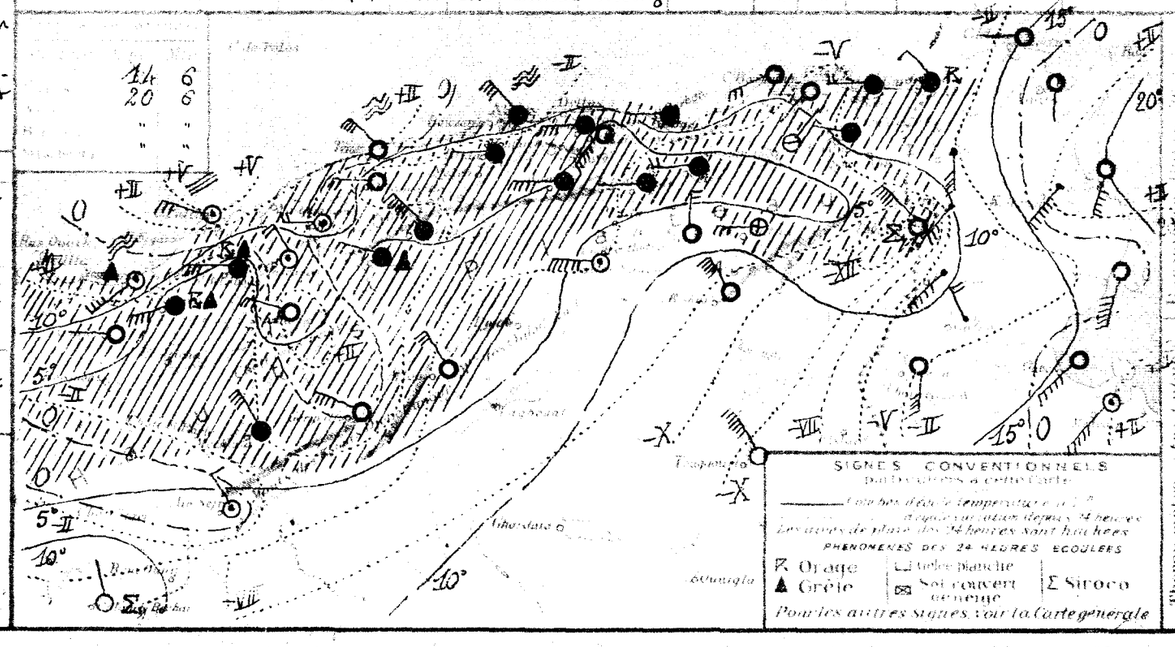

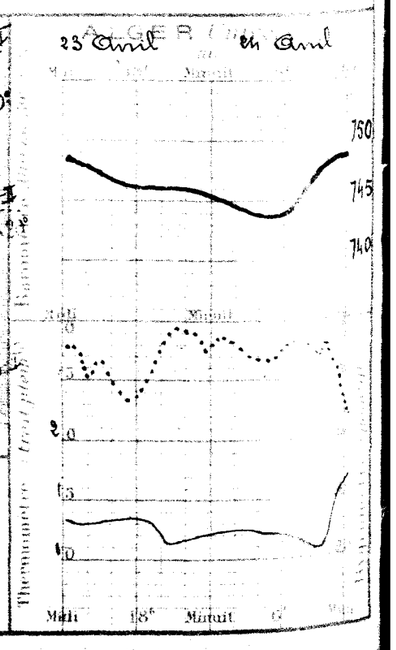

52e Année No 115

BULLETIN MÉTÉOROLOGIQUE DE L'ALGÉRIE

Dimanche 25 Avril 1926 — 7h. Matin

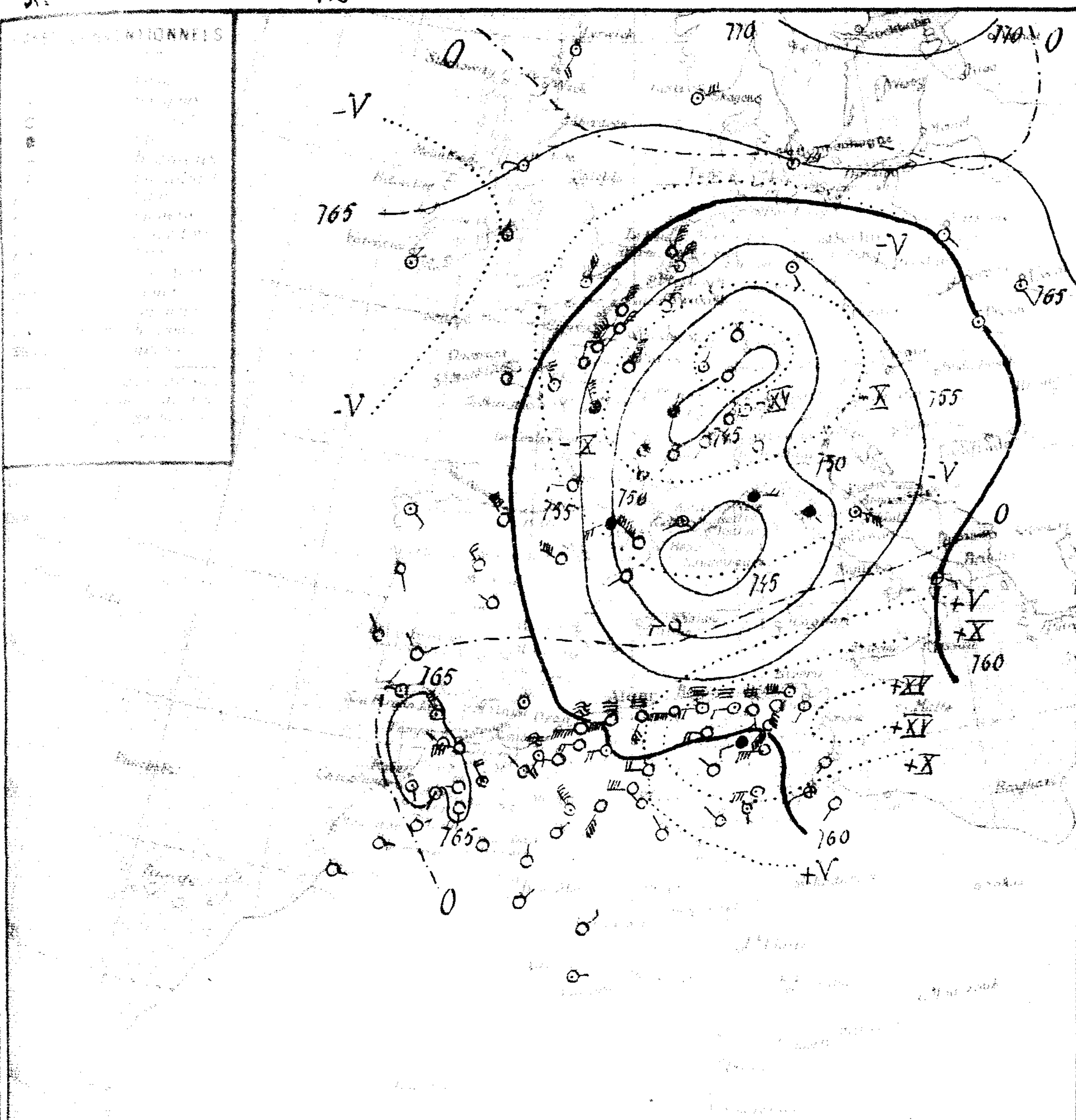

La dépression de Nord-Afrique – Méditerranée s'est dirigée sur la France (Dijon-Marseille 745mm). La pression est élevée au Nord de l'Europe (Bromma 773mm) et à l'Ouest du Maroc (Rabat 766mm).

En Algérie, ce matin, le ciel est très nuageux avec averses et éclaircies. Les vents soufflent avec violence du secteur Ouest. Il a plu hier et cette nuit sur le Centre et l'Est du Tell et des Hauts-Plateaux.

La mer est houleuse ou grosse sur toute la côte africaine.

Jusqu'à Midi: Hausse barométrique: Bassin méditerranéen Algérie-Tunisie. En Algérie, à l'Ouest: temps beau ou peu nuageux. Vents de Sud-Ouest à Sud faibles ou modérés. Température en hausse. A l'Est: temps nuageux s'éclaircissant après quelques averses. Vents d'Ouest à Sud-Ouest assez forts à faibles. Température inférieure à la normale. Gelées sur les Hauts-Plateaux.

	ORAN	ALGER	CONSTANTINE
Tell	Beau ou peu nuageux. Vents de Sud-Ouest à Sud faibles ou modérés	Beau ou peu nuageux. Vents de Sud-Ouest assez forts à modérés	Nuageux s'éclaircissant. Quelques averses. Vents d'Ouest à Sud assez forts à faibles
Hauts Plateaux	Beau ou peu nuageux. Vents de Sud-Ouest à Sud faibles ou modérés	Beau ou peu nuageux. Vents variables faibles ou modérés	Nuageux s'éclaircissant. Quelques averses. Vents d'Ouest assez forts à variables faibles
	Beau temps. Vents de Nord-Est faibles ou modérés	Beau temps. Vents du secteur Nord faibles ou modérés	Beau ou peu nuageux. Vents de Nord-Ouest faibles ou modérés

Golfe du Lion, Baléares: Vents du secteur Ouest assez forts à modérés
Oran: Vents de Sud-Ouest à Sud faibles ou modérés
Alger: Vents de Sud-Ouest assez forts à modérés
Bizerte: Vents d'Ouest à Sud-Ouest assez forts à modérés
Ouest Algérie
Sahara
Est Algérie
Sahara

Avis aux Agriculteurs

Observation de 7 heures du matin

Stations	Baromètre observé	Écart	Température observée	Écart	Vent direction	Force	État du ciel	État de la mer	Temp. max	Temp. min	Pluie des 24 h	Pluie du 20 au 25 Avril	Pluie au 20 Avril	Phénomènes
Nemours	64.0	+2.0	16.0	+8.0	SW	4	T. nuag*	Grosse	18	10		12.6	208	
Beni Saf													298	
Oran														
Mostaganem	61.0	"	16.4	"	W	9	couvert	T. grosse	19	14				tempête d'Ouest
Ténès	57.5	+2.1	14.2	+2.0	W	8	couvert	T. houleux	16	14		8.0		
Blida	58.1	+3.4	14.0	+5.2	W	5	T. nuag*		16	8	9.2	81.2	659	18h pluie, tonnerre, neige sur les sommets.
Bouzaréa	56.0	+4.3	12.6	+5.2	WSW	7	d.		13	13	9.1	39.1	387	grains et pluie.
Alger	56.7	+4.5	14.5	+4.4	SSW	5	couvert	houleuse	16	12	13.0	41.2	528	7-11h pluie grêle.
Maison Carrée	57.8	+4.6	13.2	+2.5	SW	3	T. nuag*		17	12	1.0	35.9	518	pluie la nuit.
Bougie	57.1	+3.7	16.0	+4.0	W	4	d.	Houleuse	23	"	21.0	47.9	320	Pluie.
Philippeville	55.1	+10.3	13.8	+2.9	W	5	d.	Houleuse	13	10	7.0	13.0		Pluie.
Cap de Garde	56.9	+11.5	13.0	+1.9	S	4	couvert	T. Houleuse	15	7	4.8	6.5	460	7.18h pluie, coups de vent de Sud-Ouest.
La Calle	58.4	+12.8	17.0	+5.7	SW	8	Beau	grosse	17	11	5.0	16.0	641	Pluie hier.
Bizerte														
Tunis	58.7	+15.8	15.6	-3.8	SW	2	clair		21	10	0.4	0.4	453	Pluie, orage hier.
Sfax	57.3	+10.3	13.0	-3.4	SW	1	d.	calme	23	13			164	
Oudjda	63.7	+1.5	9.0	+2.0	NW	2	nuageux		17	4		6.0	247	
Tlemcen	63.2	+0.7	8.5	+4.1	SW	5	couvert		11	6		34.0		
Sidi Bel Abbès	64.3	+3.2	10.4	+6.0	W	3	d		13	7	6.8	46.4	212	pluie hier.
Saïda			6.8	-2.6	SW	3	T. nuag*		11	4	4.8	33.6	179	Pluie hier matin.
Mascara	62.5	+4.3	7.8	-1.0	W	4	couvert		14	7		25.0	249	
Relizane			14.2	+3.1	W	7	d		18	11		18.5	98	
Orléansville	60.0	+3.8	10.9	+2.7	SW	5	nuag*		18	10	1.0	22.0	272	Pluie la nuit.
Tiaret	59.8	+3.0	6.8	+3.8	W	4	d		10	4		42.6		Tempête de vent, grêle, flocons de neige.
Vialar	60.3	+4.5	6.0	+0.6	NW	6	Brouill^d		11	5	1.0	43.8	288	Pluie.
Médéa														
Aumale												20.7		
Fort National												27.5		
Tizi Ouzou	58.0	+7.6	10.0	-1.8	W	9	couvert		12	4	29.0	73.0	793	Pluie, tempête.
Bordj Bou Arreridj	59.5	+1.6	5.0	-0.1	SW	3	nuag*		8	4	4.0	12.0	256	Pluie.
Sétif	58.7	+11.3	5.5	+0.6	W	4	couvert		7	1	9.5	29.5	371	Pluie, neige.
Batna	61.7	+14.5	6.8	+1.7	WSW	3	pluie		9	5	2.0	9.0		8h-15h pluie.
Constantine												13.6		
Guelma	57.6	+11.2	12.8	+2.5	SW	8	clair		16	9	1.5	3.4	540	15h pluie
Tébessa	60.2	+11.4	10.0	+3.6	W	6	d		13	5	3.0	3.0	293	Pluie.
El Aricha														
Aïn Sefra	62.3	-0.2	6.0	+0.5	NE	1	clair		22	"			119	
Mécheria	64.9	+3.5	4.0	+1.0	NW	7	T. nuag*		12	4	gttes	26.5	271	10-11h gttes.
Géryville	63.4	+3.4	4.1	+2.9	SSW	6	Beau		9	1	0.2	6.2	249	12-13h gttes, flocons de neige.
Aflou	62.4	+3.7	3.0	+2.9	W	6	clair		3	2		3.0		
Djelfa	62.1	+4.6	5.4	+3.6	W	4	d.		10	3		3.0	243	Pluie du 23: 3mm
Bou Saâda												2.3	208	
M'sila														
Barika													128	
Colomb Béchar	62.8	+1.4	10.8	0.0	N	1	clair		20	6			93	
Laghouat	63.3	+6.1	9.0	-2.6	NW	2	Beau		16	7	0.0		115	14-15h pluie; tempête toute la journée
Biskra	61.2	+11.2	15.0	+1.3	NW	1	clair		20	10			50	
Touggourt	63.1	+3.3	14.4	0.0	NW	2	d		23	8			36	17h tempête de sable.
El Oued	"	"	12.1	-1.3	S	1	T. nuag*		25	10			41	
Tozeur	63.0	+12.0	13.5	-0.5	W	5	d.		22	13			24	
Ghardaïa	61.8	+4.3	11.3	+0.2	NNW	2	clair		23	9			11	
Ouargla													2	
El Goléa														
Beni Abbès	60.9	+0.4	12.1	+2.7	NE	1	clair		25	12			62	
Timimoun	63.5	+2.2	11.6	-1.4	NE	3	couvert		25	10			34	
Adrar	"	"	14.5	+0.8	E	1	T. nuag*		26	10			39	
In Salah													5	
Fort Flatters														
Fort Polignac														
Djanet													1	
Tamanrasset													5	
Rabat														

Températures extrêmes

Stations	Max	Min
Paris	11	7
Nice	"	"
Biarritz	"	"
Strasbourg	"	"

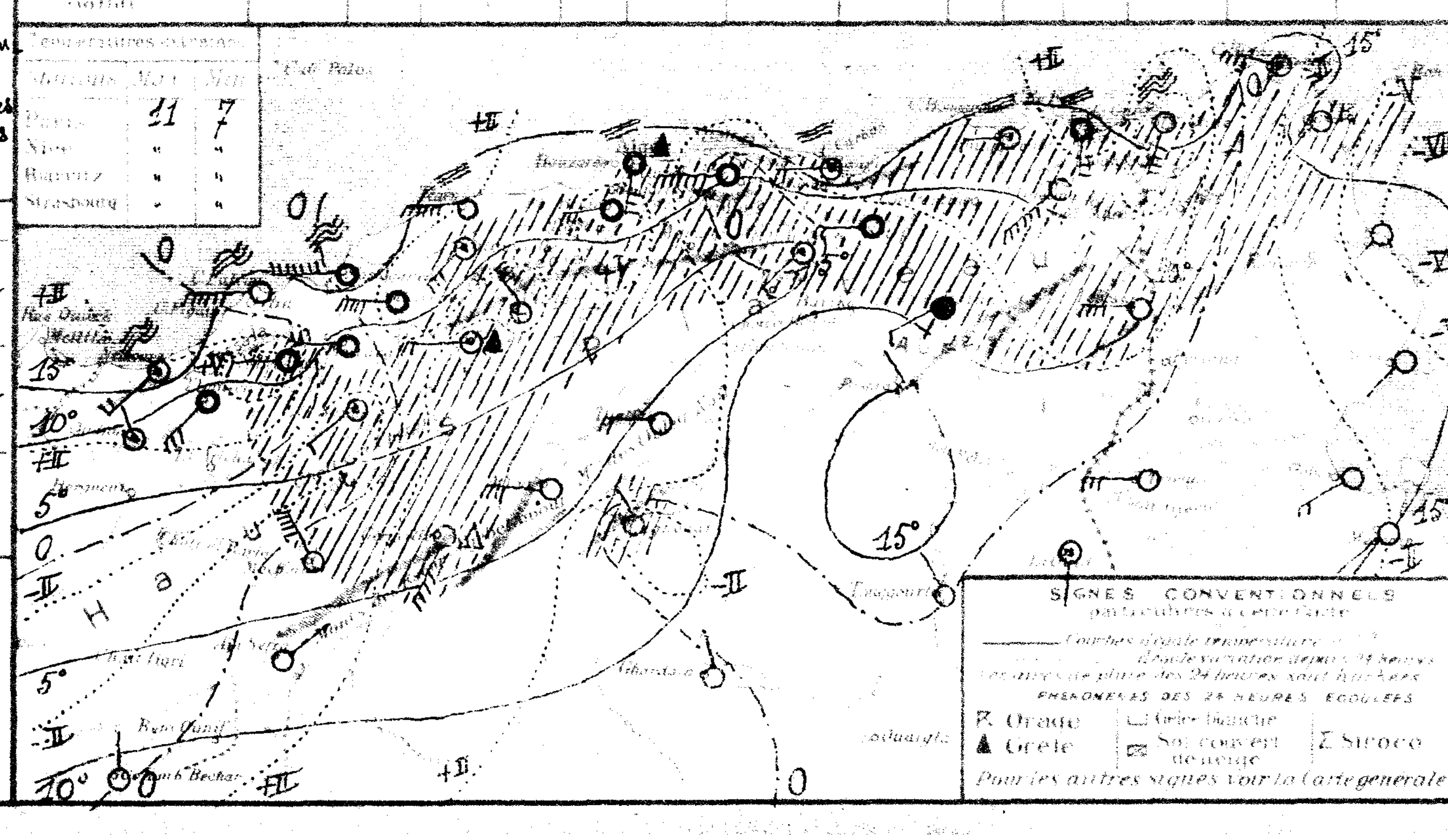

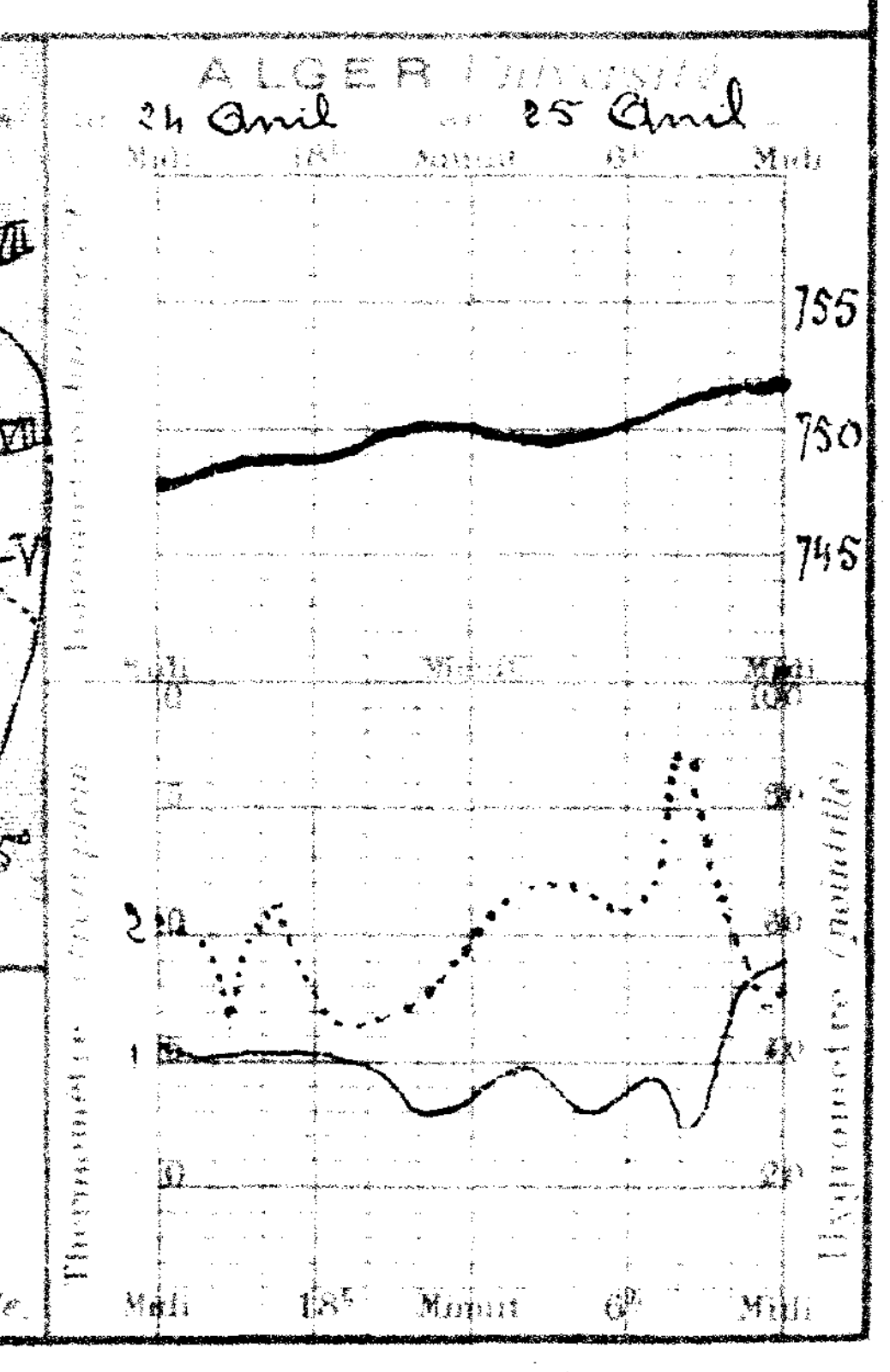

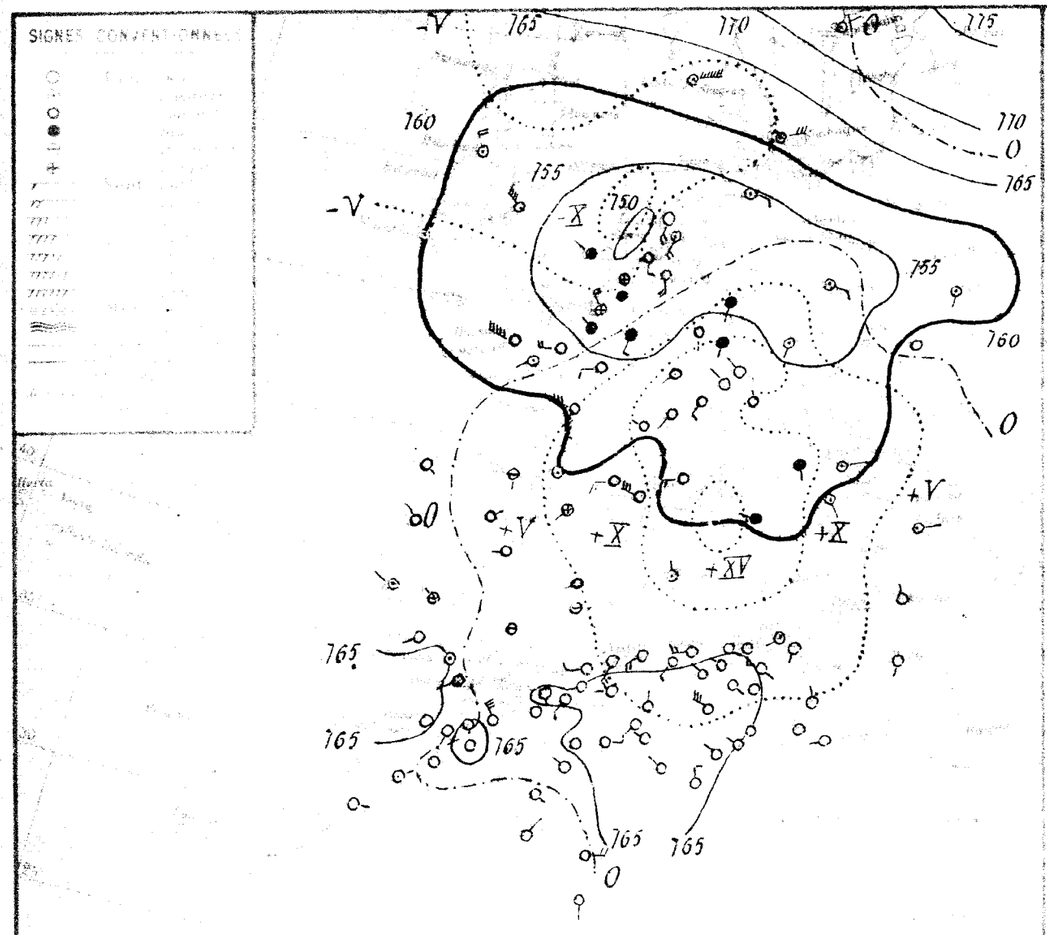

La dépression de France-Méditerranée poursuit sa route vers le Nord-Ouest de l'Europe (Calais 751mm) en longeant la face Sud du massif des hautes pressions de Scandinavie (Bronno 775mm). La pression est également haute en Afrique du Nord (Rabat 765mm).

En Algérie, ce matin, le ciel est beau ou peu nuageux. Les vents soufflent de Sud à Ouest et sont faibles ou modérés. Il a plu hier au centre et à l'Est du réseau.

La mer est houleuse à Cap Falcon et de Cap Bougaroni à la Tunisie, agitée sur la côte africaine.

Temps à Midi: Hausse barométrique: Bassin Méditerranéen - Nord Afrique suivie de baisse par l'Ouest. En Algérie, à l'Ouest: temps nuageux à très nuageux avec rares ondées orageuses, s'éclaircissant dans la nuit et la matinée. Vents de Nord-Ouest modérés tournant ensuite à Sud-Ouest et Sud faibles. Température en hausse. A l'Est: temps humeur devenant très nuageux. Vent de Sud-Ouest faibles à Nord-Ouest modérés. Température en hausse.

ORAN	ALGER	CONSTANTINE
Nuageux (rares ondées) puis éclaircie. Vents de Nord-Ouest modérés à Sud-Ouest et Sud faibles	Nuageux (rares ondées) puis éclaircie. Vents de Nord-Ouest modérés à Sud-Ouest et Sud faibles	Brumeux à très nuageux. Vents de Sud-Ouest faibles à Nord-Ouest modérés
Nuageux (rares ondées) puis éclaircie. Vents de Nord-Ouest modérés à Sud-Ouest et Sud faibles	Nuageux (rares ondées) puis éclaircie. Vents de Nord-Ouest modérés à Sud-Ouest et Sud faibles	Brumeux à très nuageux. Vents de Sud-Ouest faibles à Nord-Ouest modérés
Beau temps. Vents de Nord-Est faibles ou modérés	Beau temps. Vents du secteur Nord faibles ou modérés	Beau temps. Vents de Nord-Ouest faibles ou modérés

Vents du secteur Ouest faibles ou modérés

Vents de Nord-Ouest modérés à Sud-Ouest et Sud faibles

Vents de Sud-Ouest faibles ou modérés

Ouest à Sud-Ouest 8 à 10m

Sud-Ouest 10 à 12m

Observations Météorologiques

Stations	Niveau	Observation de 7 heures du matin: Pression réduite	Température	Température minima	Vent	Ciel	Mer	Durée insolation	Durée possible	Pluie	Pluie 20 26 Avril	Pluie 20 Avril	Phénomènes
		66.0	+2.0	15.5	-0.5	S 1	clair	Agitée	19	8		12.6	202
													298
		64.0	+3.0	17.0	+0.6	N 2	beau	Agitée	19	13			
		63.2	+5.7	13.2	-1.0	SSW 4	d	Agitée	17	13		8.0	
		64.2	+6.1	14.0	0.0	calme	d		16	10	1.4	82.6	669 Pluie hier
		62.7	+6.7	13.1	+0.5	SW 3	clair		16	10	0.3	59.4	587 hier matin 7h grêle et pluie
		63.0	+6.3	15.2	+0.7	SW 4	d	Agitée	19	12	2.0	45.2	528 7h45-9h grêle et pluie
		63.4	+6.3	14.0	+0.8	SW 2	d		18	9	7.1	43.0	518 Pluie hier
		64.1	+7.0	15.0	-1.0	N 4	d	Agitée	19	10		47.9	920 chute de neige sur les montagnes élevées
		62.0	+6.8	13.7	+0.5	SE 1	d	Agitée	17	9		19.0	
		63.3	+6.4	13.3	+0.3	S 3	beau	Houleuse	19	10	Gitto	6.5	460 Goutte hier
		61.7	+3.5	15.0	-2.0	SE 3	clair	Houleuse	20	11	1.0	17.0	641 Pluie
		64.0	+5.3	15.6	0.0	SSW 1	clair		23	10		0.4	453
		62.7	+5.4	12.4	-0.6	N 1	d	Agitée	23	11			164
		64.1	+0.4	16.0	+7.0	calme	clair		22	7		6.0	247
		64.3	+1.1	12.4	+3.9	SW 1	d		14	8		34.0	
		65.6	+1.3	10.4	0.0	SW 3	d		15	6		46.4	212
		"	"	8.6	+1.8	SE 1	d		15	5		33.6	179
		64.9	+3.4	12.4	+4.6	calme	d		15	8		25.0	249
		"	"	13.3	-0.9	S 4	Ennuag.		10	10		18.5	98
		63.9	+3.9	11.7	+0.8	ESE 1	clair		10	10		22.0	212
		65.4	+5.6	9.0	-1.8	NW 1	d		12	3		42.6	
		65.6	+5.3	9.0	+3.0	NW 2	Ennuag.		12	3		43.8	288
		67.0	"	8.0	"	calme	clair		14	6		30.7	le 24 et nuit du 24 au 25 pluie (10mm)
		64.3	"	8.2	"	SW 3	beau		11	6		50.4	le 24 et nuit du 24 au 25 et hier pluie (12mm9)
		64.0	+6.0	9.2	-0.8	E 1	clair		16	4	2.0	80.0	793 7-8h hier matin pluie
		64.4	+4.8	6.0	+1.0	N 1	d		15	1		12.0	256
		65.4	+6.7	5.0	-0.3	NW 2	d		13	1		29.5	371 gelée blanche
		65.9	+4.2	5.2	-1.6	SE 1	d		13	0		9.0	
		66.0	"	7.8	"	WNW 1	d		14	4	5.2	23.8	Pluie hier
		63.3	+6.2	12.0	-0.8	SE 1	d		20	5	0.2	8.6	540 17h pluie
		65.8	+5.6	9.2	-0.8	calme	d		17	4		3.0	223
		63.8	+1.5	12.5	+6.5	NW 1	beau		17	4			119
		63.2	+0.3	9.0	+5.0	calme	clair		17	5		26.5	271
		66.1	+2.7	3.8	+1.7	E 3	d		15	0		6.2	249
		65.3	+2.9	6.0	+3.0	SW 1	d		12	5		3.0	
		66.8	+4.7	6.0	+0.6	N 1	d		12	-1		3.0	243
												2.3	208
		67.0	"	10.0	"	N 2	clair		18	6			128
		61.3	-1.5	17.3	+6.5	ESE 1	clair		25	13			93
		66.4	+3.1	11.0	+2.0	NW 1	beau		18	8			113
		65.1	+3.9	16.3	-0.7	NW 5	clair		23	12			50
		65.3	+2.2	12.8	-1.6	NW 2	d		24	10			56
		"	"	15.4	+3.3	NW 1	brumeux		24	11			41
		65.0	+2.0	14.0	+0.5	calme	clair		23	10			24
		67.5	+5.7	16.0	+4.7	NW 2	d		24	11			11
		66.6	"	16.1	"	N 3	d		25	12			2
		61.7	+0.8	18.6	+2.5	ENE 2	clair		30	14			63
		63.5	0.0	18.1	+6.5	E 4	couvert		28	13			34
		"	"	16.1	+1.6	S 2	clair		12	12			39
													5
													1
													5
		65.2	-1.0	12.0	0.0	calme	clair		"	"			

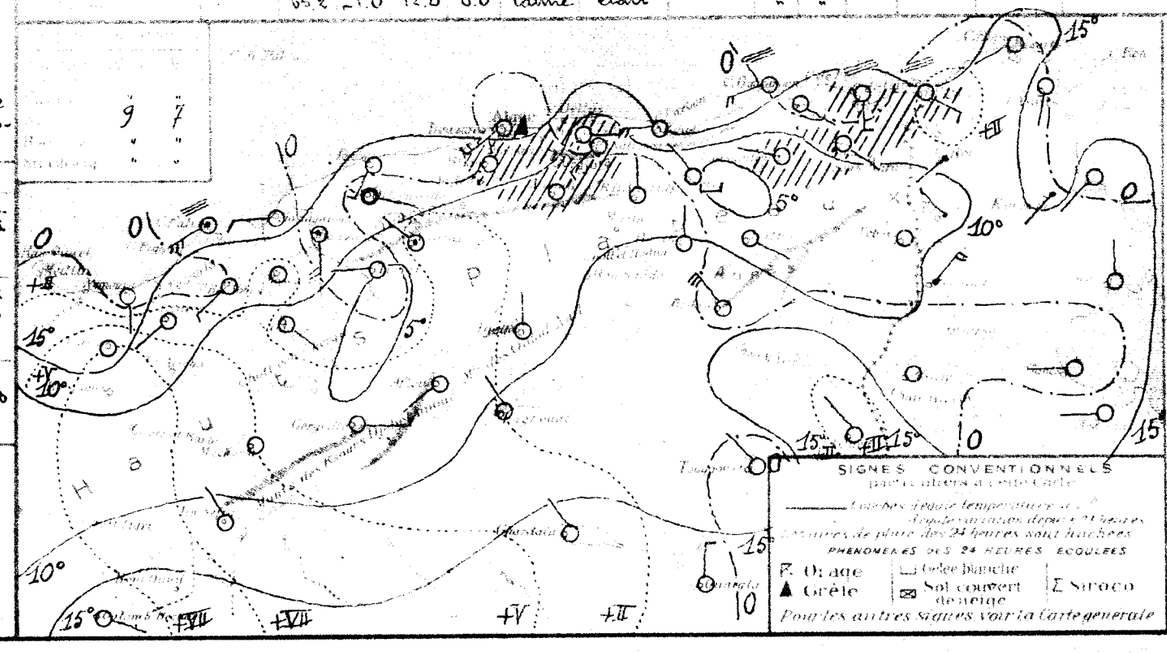

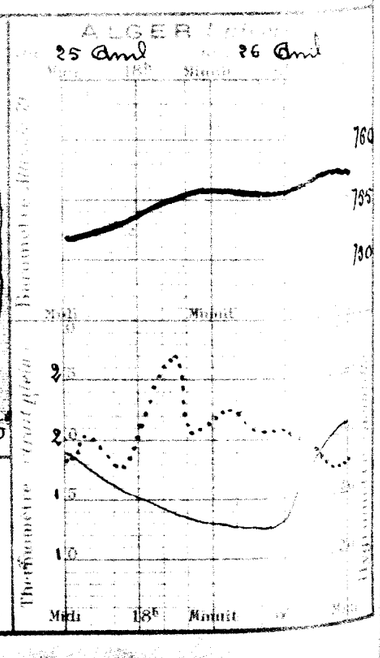

BULLETIN MÉTÉOROLOGIQUE DE L'ALGÉRIE

52e Année N° 117 — Mardi 27 Avril 1926 — 7h Matin

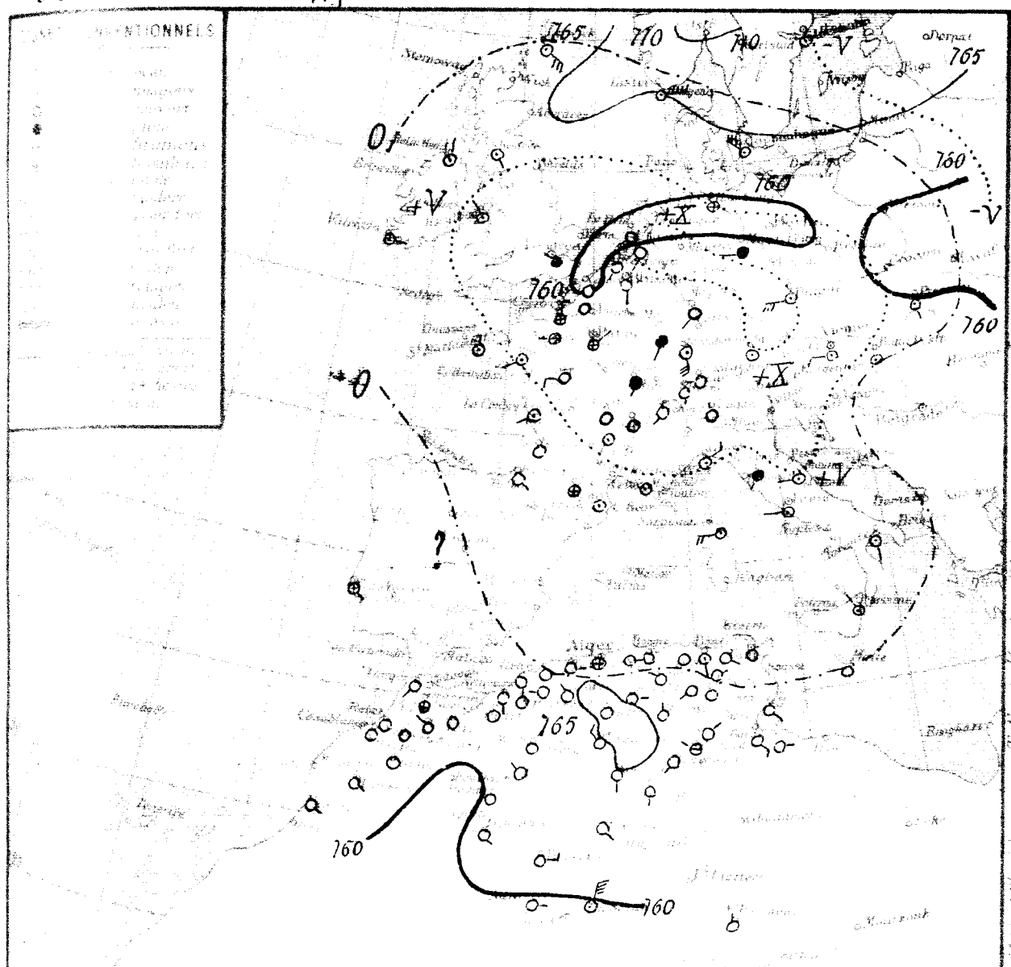

Stations	Altitude en mètres	Observation de 7 heures du matin: Pression à 0° et moyenne de nuit (Réduite à 0 et à la mer)	Variation en 24 heures	Température (Centigrade)	Variation en 24 heures	Vent: Direction	Force	État du ciel	État de la mer	Durée en 24 heures: Température extrême Max.	Min.	Pluie en 24 heures	Pluie 20 27 Avril	Pluie 20 Avril	PHÉNOMÈNES
Nemours															
Beni Saf		64.0	-2.0	15.5	0.0	S	1	clair	Belle	21	9		12.6	202	
Oran															
Mostaganem														298	
Tenes		64.8	+0.8	17.8	+0.8	E	2	clair	Belle	21	12				
Blida		63.8	+0.6	14.2	+1.0	E	1	d	Agitée	20	18		8.0		
Douaouda		64.1	-0.1	15.0	+1.0	Calme		d		23	12		82.6	669	
Alger		64.4	+1.7	13.6	+0.5	SE	1	d		18	11		39.4	587	
Maison Carrée		63.9	+0.9	15.8	+0.6	Calme		brumeux	Belle	21	13	gtte	45.2	528	13h gouttes
Boufarik		64.1	+0.1	14.8	+0.8	Calme		clair		22	9		43.0	518	
Philippeville		66.4	+2.3	15.0	0.0	Calme		d	Calme	23	15		47.9	920	
Cap de Garde		62.5	+0.6	14.3	+0.6	Calme		d	Belle	20	12		19.0		
La Calle		64.0	+1.6	14.8	+1.5	S	2	nuag.	Agitée	22	12		6.5	460	
Bizerte		62.2	+0.5	17.5	+2.5	ESE	2	Beau	Agitée	21	13		17.0	641	
Tunis															
Sfax		64.5	+0.5	15.6	0.0	Calme		Beau		22	10		0.4	453	
Gabès		"	"	12.0	-0.4	SE	1	clair	Calme	23	13			164	
Tozeur		62.2	-1.9	15.0	-1.0	Calme		clair		25	6		6.0	247	
Sidi Bel Abbès		62.5	-1.8	14.0	+1.6	N	1	d		18	10		54.0		
Saïda		65.4	-2.2	12.2	+1.8	N	1	d		20	7		46.4	212	
Mascara		"		10.6	+2.0	NE	1	d		22	6		33.6	179	
Relizane		64.2	-0.7	13.8	+1.4	W	1	d		22	9		25.0	249	
Orléansville		"	"	13.4	+0.1	NE	3	d		24	9		18.5	68	
Tiaret		63.0	0.0	10.7	-1.0	E	1	d		23	9		22.0	272	
Aïn Sefra		63.2	-2.2	10.2	+5.2	NNW	1	d		17	1		42.6		
Medéa		"	"	7.7	-1.3	NW	2	d		18	3				
Aumale														288	
Port National		64.3	-2.2	11.0	+3.0	Calme		clair		18	7		30.7		
Fort Gueydon													50.4		
Bordj Bou Arréridj		63.0	+1.0	11.9	+2.7	E	1	clair		22	9		80.0	793	
Setif		63.8	-0.6	3.5	+3.5	Calme		d		21	5		12.0	256	
Batna		63.6	-1.8	11.0	+6.0	WNW	1	d		17	5		29.5	371	
Constantine		64.0	-1.9	12.7	+7.5	WNW	1	d		13	3		9.0		
Guelma		"	"	9.0	+1.2	ENE	2	Beau		18	7		27.8		
Tebessa		64.4	+0.6	12.0	0.0	ENE	1	d		21	6		8.6	540	
Biskra		64.5	-1.3	14.0	+4.8	Calme		clair		18	6		5.0	223	
Touggourt															
Aïn Sefra		63.2	0.0	10.5	-2.0	NW	1	clair		24	7			119	
Méchéria															
Géryville		63.3	-1.9	12.0	+3.0	Calme		d		22	4		26.5	271	
Aflou													6.2	249	
Djelfa													5.0		
Port Sandal		66.5	-2.3	8.1	+2.1	Calme		clair		19	1		3.0	243	
M'sila		64.6	"	17.6	"	E	1	d		22	7		2.3	208	
Biskra		63.9	-3.1	16.5	+6.5	NW	1	clair		22	4			128	
Colomb Béchar															
Laghouat		60.2	-1.1	20.0	+3.7	Calme		clair		27	17			93	
Biskra		64.8	-1.6	13.6	+2.6	NW	3	Beau		25	9			113	
Touggourt		64.0	-1.1	18.5	+4.0	N	1	clair		27	14			30	
El Goléa		64.2	-1.0	19.0	+6.2	SW	1	d		27	15			36	
Tuggourt		"		16.8	+1.4	WNW	1	brumeux		27	11			41	
Ghardaïa		64.0	-1.0	14.0	0.0	NE	1	clair		26	11			24	
Ouargla		63.1	-2.4	21.2	+5.2	S	2	d		29	15			11	
El Goléa		64.8	-2.0	17.7	+1.6	S	1	d		28	14			9	
Beni Abbès		63.4	"	18.0	+7.3	SE	1	d		27	16				
Timimoun		61.0	-0.7	19.9	-1.7	SE	1	d		33	8			63	
Adrar		62.7	-0.3	19.4	+1.3	E	3	couvert		31	15			54	
In Salah		"	"	16.5	+0.4	E	1	clair		35	13			39	
In Ifarouane		59.9	-2.5	22.5	+10.3	NNE	6	nuag.		31	13			52	9h30-14h vent de sable
El Fadjouma															
Djanet		"	"	21.2	+2.4	N	1	clair		32	11				
Tamanrasset														1	
Rabat		62.0	-2.3	15.0	-1.0	Calme		clair						5	

Le baromètre a baissé des Iles Britanniques à l'Italie. La pression est élevée sur la Scandinavie (Haparanda 778mm) et voisine de 764-765mm sur le bassin méditerranéen et l'Afrique du Nord. Des minima relatifs subsistent sur le Nord de la France et de l'Allemagne (Hamburg 759mm).

En Algérie, ce matin, le ciel est clair et les vents variables et faibles.

La mer est belle ou peu agitée sur la côte algérienne.

Jusqu'à Midi : Baisse barométrique : Bassin méditerranéen - Nord Afrique - En Algérie, temps beau ou brumeux - Vents variables faibles (secteurs Est à Sud dominant) - Température en hausse sur le littoral, baisse la nuit sur les Hauts-Plateaux.

ORAN	ALGER	CONSTANTINE
Beau ou Brumeux Vents variables faibles	Beau ou Brumeux Vents variables faibles	Beau ou Brumeux Vents variables faibles
Beau ou Brumeux Vents variables faibles	Beau ou Brumeux Vents variables faibles	Beau ou Brumeux Vents variables faibles
Beau temps Vents du secteur Est faibles ou modérés	Beau temps Vents du secteur Est faibles ou modérés	Beau temps Vents variables faibles

Vallée du Chéliff, Baléares, Oran, Alger, Kabylie, Grand Algérie, Sahara — Vents variables faibles (secteurs Est à Sud dominant)

Est Algérie, Sahara — Est à Sud 4 à 5m

Avis aux Agriculteurs

Température extrême

Stations	Max.	Min.
Paris	9/13	7/7
Nice		
Biarritz	"	"
Strasbourg	"	"

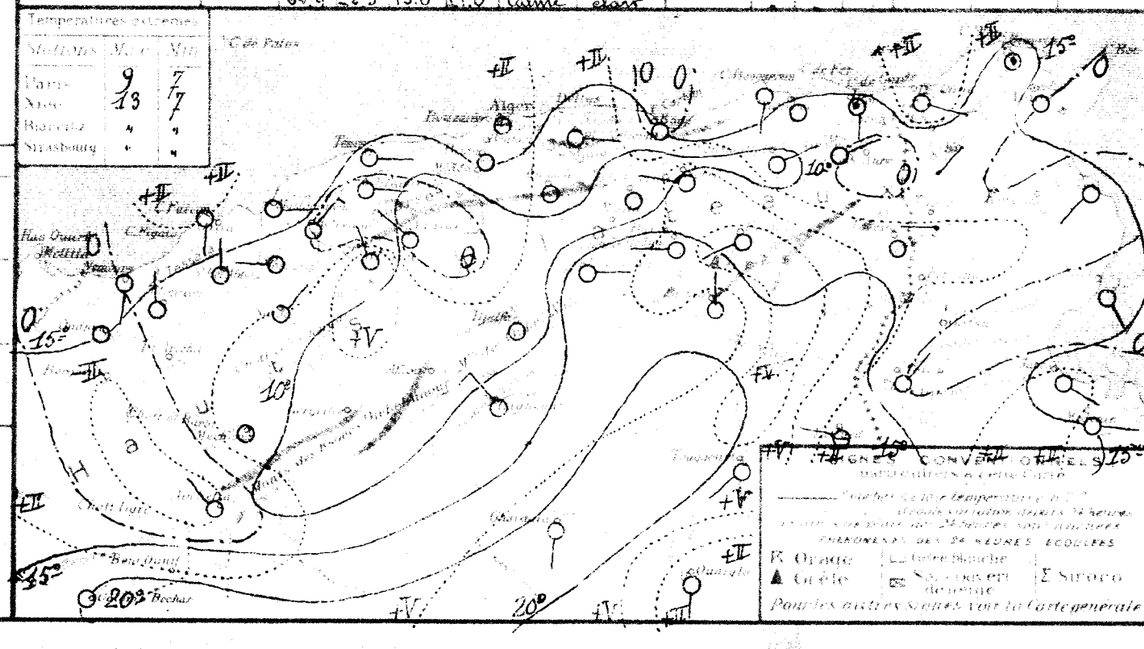

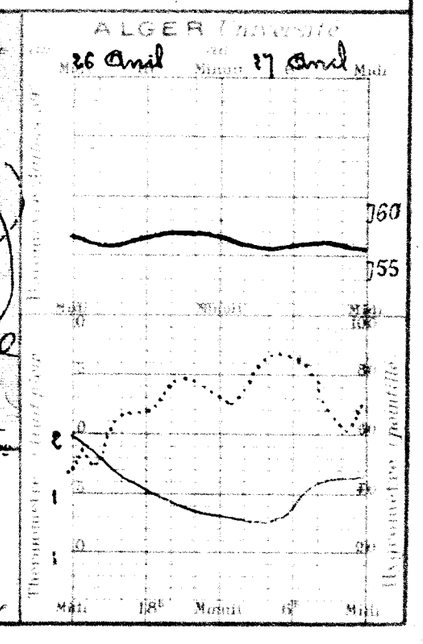

BULLETIN MÉTÉOROLOGIQUE DE L'ALGÉRIE

Mercredi 28 Avril 1926 — 7h. Matin

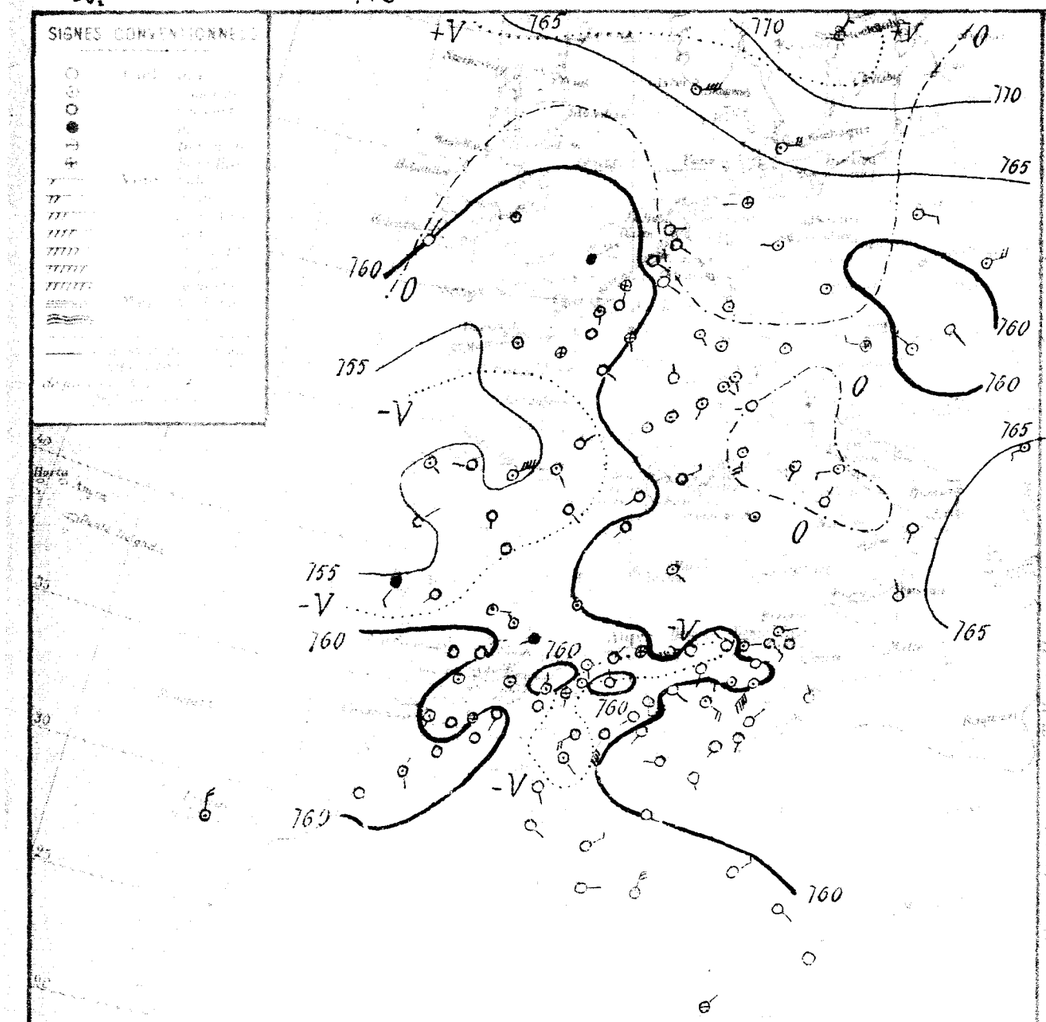

Stations	Altitude	Pression réduite à 0° au niveau de la mer — Moyenne	Variation	Température de l'air — Moyenne	Minimum	Vent — Direction et force	État du ciel	État de la Mer	Dans les 24 heures — Température extrême — Maxima	Minima	Pluie en millimètres	Pluie du 20 au 28 Avril matin	Pluie du 1er Nov. au 20 Avril matin	PHÉNOMÈNES
Ammaïnas		60.0	-4.0	15.8	+0.3	N 1	8 nuag.	Belle	18	10		12.6	202	
Bordj Sif													298	
[illegible]		58.8	-5.0	17.4	-0.4	S 1	nuag.	Belle	21	12				
[illegible]		59.3	-4.5	16.6	+2.4	NE 1	couvert	Belle	19	14		8.0		
[illegible]		59.7	-4.4	17.0	+3.0	calme	nuag.		23	13		32.6	669	
[illegible]		58.2	-6.2	18.9	+5.3	E 1	clair		16	13		39.4	527	
[illegible]		58.9	-5.0	17.2	+1.4	calme	brum.	Gr. Belle	19	14		43.2	528	
[illegible]		58.4	-5.7	14.0	-0.8	SW 1	beau		20	11		43.0	518	
[illegible]		60.0	-6.4	16.0	+1.0	calme	clair	Calme	20	13		47.9	920	
[illegible]		58.7	-4.8	15.8	+1.5	NW 2	beau	Belle	18	12		10.0		
[illegible]		60.7	-4.2	17.0	+2.2	E 2	nuag.	Belle	22	13		6.5	460	
[illegible]		59.1	-3.1	19.0	+1.5	SSE 3	clair	Belle	21	13		17.0	641	
[illegible]		61.6	-2.9	16.8	+1.2	calme	beau		24	10		0.4	453	
[illegible]		60.1	-6.1	12.2	+0.2	N 1	clair	Calme	23	13			164	
[illegible]		57.8	-4.4	16.0	+1.0	calme	couvert		27	8		6.0	247	
[illegible]		57.2	-4.7	15.1	+1.1	NNE 1	d		22	13		34.0		
[illegible]		59.2	-4.2	16.8	+4.6	S 1	brum.		24	10		46.4	212	
[illegible]		"	-	17.4	+6.8	SE 4	nuag.		27	11		33.6	179	
[illegible]		61.5	-2.7	16.2	+2.4	SE 1	d		25	12		25.0	249	
[illegible]		"	-	14.3	+1.4	SSW 1	couvert		22	11		18.5	98	
[illegible]		59.4	-4.5	14.0	+3.3	NE 1	beau		27	12		22.0	272	
[illegible]		61.0	-2.2	13.0	+2.2	N 1	couvert		24	11		42.6		
[illegible]		60.4	"	14.0	+6.3	NW 2	clair		23	8		43.8	288	
[illegible]												30.7		
[illegible]												50.4		
[illegible]		60.4	-4.6	14.0	+2.1	E 1	clair		24	11		80.0	193	
[illegible]		59.1	-4.7	13.4	+3.5	N 1	d		25	4		12.0	256	
[illegible]		59.2	-4.4	15.2	+4.2	SSW 2	d		22	10		29.5	371	
[illegible]		59.2	-4.2	16.9	+4.2	W 3	nuag.		22	7		0.0		
[illegible]		61.1	"	10.9	+1.9	NNE 1	d		20	9		27.8		
[illegible]		60.1	-4.3	16.5	+3.5	E 1	clair		22	7		8.6	540	
[illegible]		59.9	-4.6	20.5	+6.5	SW 7	nuag.		24	"		5.0	223	
[illegible]		57.8	-6.0	20.9	+10.4	SE 2	nuag.		28	17			119	
[illegible]		55.0	-8.3	17.0	+5.0	SW 4	couvert		26	9		26.5	271	12-17h tempête de sable
[illegible]		58.4	-2.7	16.6	+2.0	SSW 6	d		25	13		6.2	249	
[illegible]		57.4	-4.1	13.0	+7.0	SW 1	clair		23	9		3.0		
[illegible]		59.9	-6.6	13.2	+5.1	S 3	d		25	12		3.0	243	
[illegible]		60.6	-4.0	18.2	+1.2	SE 2	clair		25	11		2.3	208	
[illegible]		60.3	-3.6	24.0	+5.5	SE 4	clair		"	"			128	
[illegible]		56.6	-3.6	21.8	+1.2	ESE 2	beau		30	21			93	
[illegible]		62.2	-3.6	16.0	+2.4	SW 2	beau		28	12			113	
[illegible]		60.9	-5.1	24.0	+8.7	SE 4	nuag.		28	19			50	
[illegible]		61.6	-2.7	20.8	+1.2	SW 1	clair		32	15			36	
[illegible]		"	"	16.0	-0.8	SSW 1	d		31	15			41	
[illegible]		61.0	-5.0	16.0	+2.0	NE 2	beau		31	13			24	
[illegible]		63.1	-2.0	22.2	+1.0	W 1	d		33	17			11	
[illegible]		62.2	-3.4	19.3	+1.6	S 1	clair		31	12			2	
[illegible]		59.9	-5.5	22.5	+4.5	ESE 1	d		30	19				
[illegible]		57.0	-4.0	19.2	+6.3	SE 2	beau		34	19			63	
[illegible]		59.3	-3.4	19.0	-0.4	ENE 3	couvert		32	15			34	
[illegible]		"	-	17.6	+1.1	E 2	clair		36	14			39	
[illegible]		56.7	-5.2	24.6	+2.1	NNE 5	d		35	21			5	
[illegible]		"	"	24.6	"	ENE 3	d		33	18				
[illegible]		"	"	23.5	+2.3	SE 2	d		33	19				
[illegible]		"	"	25.7	+2.3	calme	d		36	21		1.0	1	Pluie du 26 (1mm)
[illegible]		"	"	21.2	-0.7	NE 1	brum.		32	15			5	
[illegible]		59.9	-3.0	15.0	+2.0	SSW 1	8 nuag.		"	"				

Le baromètre a baissé au Sud de l'Europe et en Afrique du Nord - Des dépressions se tiennent à l'Ouest de la France et sur la Péninsule ibérique (Porto 755mm), sur l'Algérie et le Sahara occidental (Mocchéria 755mm) et sur la Tunisie (Bida-Sestro 758mm). La pression est élevée sur la Scandinavie (Stockholm 774mm) et à l'Ouest du Maroc (Ténérife 765mm).

En Algérie, ce matin, le ciel est beau ou brumeux et les vents variables d'Est à Sud.

La mer est belle ou peu agitée sur la côte africaine.

Probabilités

Jusqu'à Midi : Baisse barométrique : Bassin méditerranéen - Nord Afrique - En Algérie, temps brumeux à couvert - Quelques ondées orageuses ou gouttes à l'Ouest - Vents du secteur Sud faibles tournant à Sud-Ouest assez forts à l'Ouest - Température en hausse ; sirocco principalement à l'Est.

	ORAN	ALGER	CONSTANTINE
Intérieur du Pays	Brumeux à couvert et orageux - Vents de Sud à Sud-Ouest faibles à assez forts	Brumeux à couvert Vents du secteur Sud faibles à modérés	Brumeux à couvert Vents du secteur Sud faibles à modérés
Hauts-Plateaux	Brumeux à couvert et orageux - Vents de Sud à Sud-Ouest faibles à assez forts	Brumeux à couvert Vents du secteur Sud faibles à modérés	Brumeux à couvert Vents du secteur Sud faibles à modérés
Sahara	Brumeux à nuageux Vents du secteur Sud modérés à assez forts	Brumeux à nuageux Vents du secteur Sud modérés à assez forts	Brumeux à nuageux Vents du secteur Sud modérés à assez forts

Mers d'Alger — Côtes d'Algérie — Côtes de Tunisie

Vents d'Est à Sud faibles ou modérés
Vents variables faibles
Vents de Sud à Sud-Ouest faibles à assez forts
Vents du secteur Sud faibles à modérés
Sud à Sud-Ouest 6 à 8m
Secteur Sud 6 à 8m

Vent — Direction — Force — Altitude

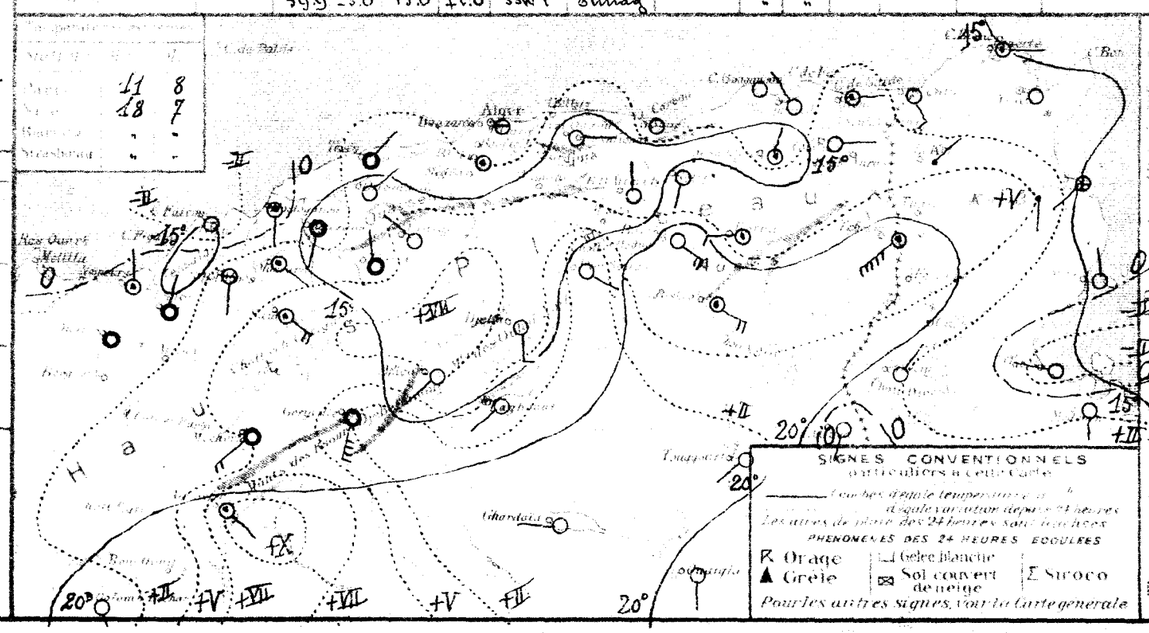

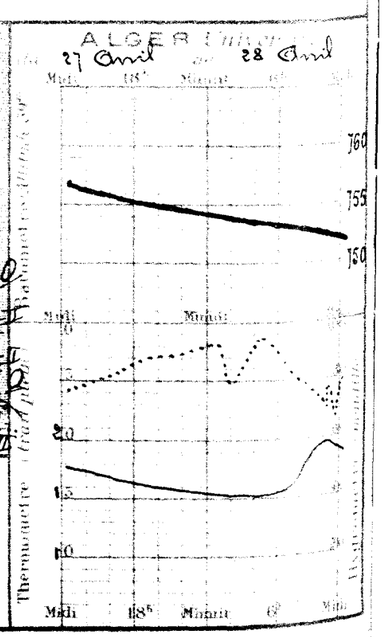

52e Année N° 119

BULLETIN MÉTÉOROLOGIQUE DE L'ALGÉRIE

Jeudi 29 Avril 1926 — 7h. Matin

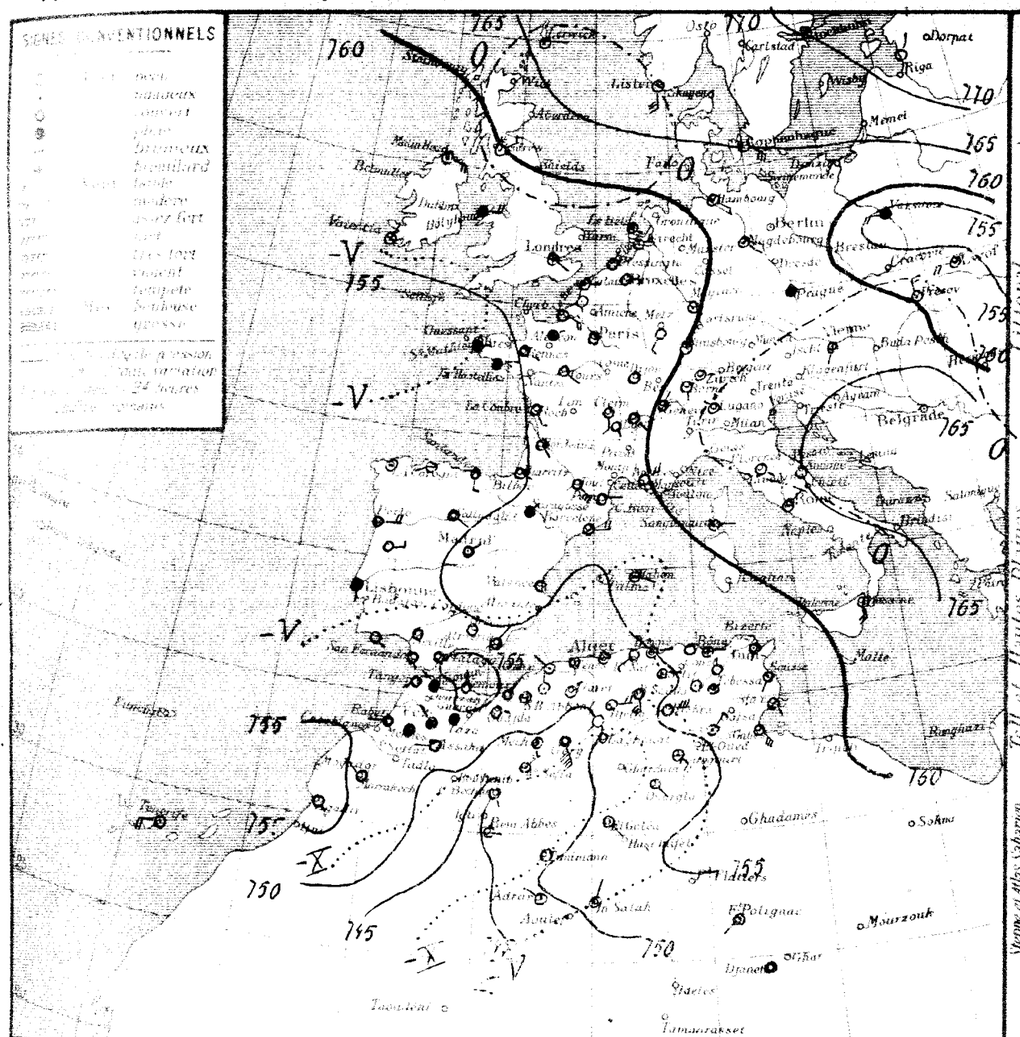

STATIONS	Altitude en mètres	Pression à 0° et au niveau de la mer: Observation	Diff. en 24h	Température de l'air: Observation	Diff. en 24h	Vent: Direction et force de 0 à 9	Etat du Ciel	Etat de la Mer	Dans les 24 heures: Température extrême: max	min	Pluie en millimètres	Pluie du 1er Sept. au 28/Avril	Pluie du 29/Avril matin	PHÉNOMENES
Littoral														
Nemours	4	55.0	-5.0	17.0	+1.2	NE 2	couvert	Houleuse	17	11		12.6	202	
Beni-Saf	5													
Oran	53												298	
Mostaganem	26	52.8	-7.0	17.8	+0.4	NW 2	nuageux	Belle	22	12				
Tenès	39	54.1	-5.2	15.0	-1.6	S 1	couvert	Agitée	23	15		8.0		
Blida	267	53.7	-6.0	15.8	-1.2	calme	d		25	15		82.6	669	
Bouzarea	344	55.1	-5.1	15.2	-3.7	SE 1	nuageux		22	14		59.4	527	
Alger	59	53.7	-5.2	17.6	+0.4	calme	brumeux	Agitée	20	16		43.2	525	
Maison Carrée	46	54.4	-4.0	15.0	+1.0	calme	couvert		22	14		43.0	518	
Bougie	9	56.1	-3.9	18.5	+2.5	E 2	nuageux	Calme	22	16		47.9	920	
Philippeville	47	55.2	-3.5	19.8	+4.0	calme	couvert	Agitée	20	15		19.0		
Cap de Garde	161	57.5	-3.2	16.0	-1.0	E 3	brouillard	Houleuse	24	15		6.5	460	
La Calle	10	58.1	-1.0	19.0	0.0	NW 1	beau	Belle	26	15		17.0	641	
Bizerte	9													
Tunis	36	58.0	-3.6	17.5	+0.8	SSW 1	couvert		26	13		0.4	453	
Sfax	8	58.1	-2.0	19.0	+6.2	SE 1	d	Agitée	23	13			164	
Tell et Hautes Plaines														
Oudjda	580	53.5	-3.3	12.0	-4.0	E 2	couvert		21	10		6.0	247	
Tlemcen	806	52.0	-4.9	10.1	-5.0	NE 2	d		22	10		84.0		8-10h sirocco
Sidi Bel Abbès	478	55.6	-5.6	10.8	-6.0	S 1	brumeux		23	9		46.4	212	
Saïda	860	"		10.8	-6.6	NW 2	couvert		30	9		35.6	179	
Mascara	590	53.7	-7.8	13.0	-3.2	N 1	nuageux		28	11		25.0	249	
Relizane	70			17.0	+2.2	E 2	d		31	15		18.5	98	
Orléansville	119	57.1	-3.3	15.1	+1.1	SE 1	beau		31	15	Gtte	22.0	272	16h goutte, coup de vent
Tiaret	1023	52.6	-2.4	12.8	+0.5	NE 1	d		20	7		42.6		sirocco frais
Vialar	959	52.3	-4.3	14.0	0.0	E 3	nuageux		26	7		43.8	288	sirocco frais
Médéa	917													
Aumale	905	52.0	"	17.0	"	SSW 5	nuageux		25	16		30.7		22h sirocco
Fort National	945											50.4		
Tizi-Ouzou	222	53.2	-7.2	16.1	+2.3	SW 3	couvert		27	15		80.0	793	13-18h sirocco
Bordj Bou Arréridj	915	51.9	-7.2	21.0	+7.6	S 7	d		25	17		12.0	256	
Setif	1079	51.6	-7.6	15.3	+0.1	E 2	couvert		27	12		89.5	571	sirocco
Batna	1044	57.9	-1.3	16.9	0.0	calme	d		29	17		9.0		
Constantine	660	57.2	-1.9	17.2	+6.3	WNW 1	d		27	15		27.8		
Guelma	276	56.2	-3.2	23.0	+1.5	N 1	couvert		30	12		8.6	540	
Tebessa	863											3.0	223	
Sahara														
El Aricha	1271													
Ain Sefra	1075	48.7	-9.1	19.1	-1.8	NE 4	nuageux		28	18			119	
Mecheria	1167	49.1	-8.9	17.0	0.0	calme	brumeux		26	11		26.5	271	
Geryville	1289											6.2	249	
Aflou	1426	49.2	-2.2	13.0	0.0	SW 1	beau		23	9		3.0		
Djelfa	1160	55.6	-6.3	16.9	+3.1	E 4	d		26	14		3.0	243	
Bou Saâda	550	57.2	-6.4	21.0	+2.2	S 5	couvert		30	19		2.3	208	sirocco frais
M'sila	486													
Barika	484	54.5	-5.8	22.0	+2.0	S 3	couvert		29	16			128	
Colomb Béchar	769	45.0	-10.7	20.5	-1.5	SE 1	couvert		30	20			93	
Laghouat	751	46.7	-6.1	18.2	+3.0	SW 2	beau		29	16			115	
Biskra	125	56.5	-8.4	26.0	+2.0	E 5	couvert		32	22			50	
Touggourt	69	55.7	-7.9	23.2	+3.0	SE 4	nuageux		34	21			36	
El Oued	70												41	
Tozeur	50	57.0	-4.0	21.5	+2.5	NE 3	nuageux		34	13			24	
Ghardaïa	326												11	
Ouargla	157	58.0	-3.3	24.2	+5.5	SE 2	clair		34	20			2	
El Goléa	394	51.5	-8.1	20.4	-2.1	SE 1	nuageux		32	16				
Beni Abbès	497	45.9	-11.3	18.0	-0.2	ESE 1	couvert		34	13			63	
Timimoun	294	49.4	-9.9	22.5	+3.5	S 1	d		34	12			34	
Adrar		"	"	23.3	+5.7	WNW 2	nuageux		37	21			19	
In Salah		51.6	-5.1	26.2	+1.6	NNE 1	d		39	12			5	
Ft Flatters		"	"											
Ft Polignac		"	"	27.5	+4.0	SW 1	nuageux		36	15				
Djanet		"	"	27.0	+1.3	calme	couvert		36	24			1	
Tamanrasset													5	
Rabat		55.7	-6.2	15.0	-2.0	W 2	couvert		"	"				

Situation générale et situation en Algérie — Baisse barométrique quasi-générale depuis hier. Des centres de basse pression stationnent à l'Ouest de l'Europe (Christiansund 751mm) et sur le Sahara (Colomb-Béchar 746mm) et de fortes pressions sur la Scandinavie et la Baltique (Reval 771mm).

En Algérie, ce matin, le ciel est brumeux ou couvert et les vents variables le secteur Sud dominant. Le sirocco a soufflé hier sur l'Ouest et le centre des Hauts-Plateaux.

La mer est houleuse à Nemours et à Cap-de-Garde, belle ou peu agitée sur la côte africaine.

Probabilités valables pour le lendemain — Jusqu'à Midi: Hausse barométrique par l'Ouest sur l'Afrique du Nord et bassin méditerranéen. En Algérie, à l'Ouest, temps couvert et pluvieux, vents du secteur Ouest de force croissante. Température en baisse; à l'Est, temps brumeux à couvert, averses ondées ou gouttes, vents de Sud à Sud-Ouest modérés à assez forts. Température supérieure à la normale (Sirocco).

	ORAN	ALGER	CONSTANTINE
Littoral et Tell	Couvert et pluvieux. Vents du secteur Ouest de force croissante	Couvert et pluvieux. Vents du secteur Ouest de force croissante	Brumeux à couvert. Quelques ondées ou gouttes. Vents de Sud à Sud-Ouest modérés à assez forts
Hauts-Plateaux	Couvert et pluvieux. Vents du secteur Ouest de force croissante	Couvert et pluvieux. Vents du secteur Ouest de force croissante	Brumeux à couvert. Quelques ondées ou gouttes. Vents de Sud à Sud-Ouest modérés à assez forts
Sahara	Très venteux. Averses ou ondées au Nord. Vents de Sud à Ouest modérés à assez forts	Venteux à très venteux. Vents de Sud à Ouest modérés à assez forts	Venteux. Vents du secteur Sud modérés à assez forts

Golfe du Lion: Vents d'Est à Sud modérés à assez forts
Baléares: Vents variables vers secteur Ouest modérés à assez forts
Côtes Algérie: Vents du secteur Ouest de force croissante
Côtes Tunisie: Vents du secteur Sud modérés

Avis aux Agriculteurs

Ouest	Algérie	secteur Ouest 10 à 12m
	Sahara	Sud-Ouest à Ouest 10 à 12m
Est	Algérie	secteur Sud 20 à 0m
	Sahara	

Temperatures extremes

Stations	Max	Min
Paris	15	7
Nice	17	11
Biarritz	"	"
Strasbourg	"	"

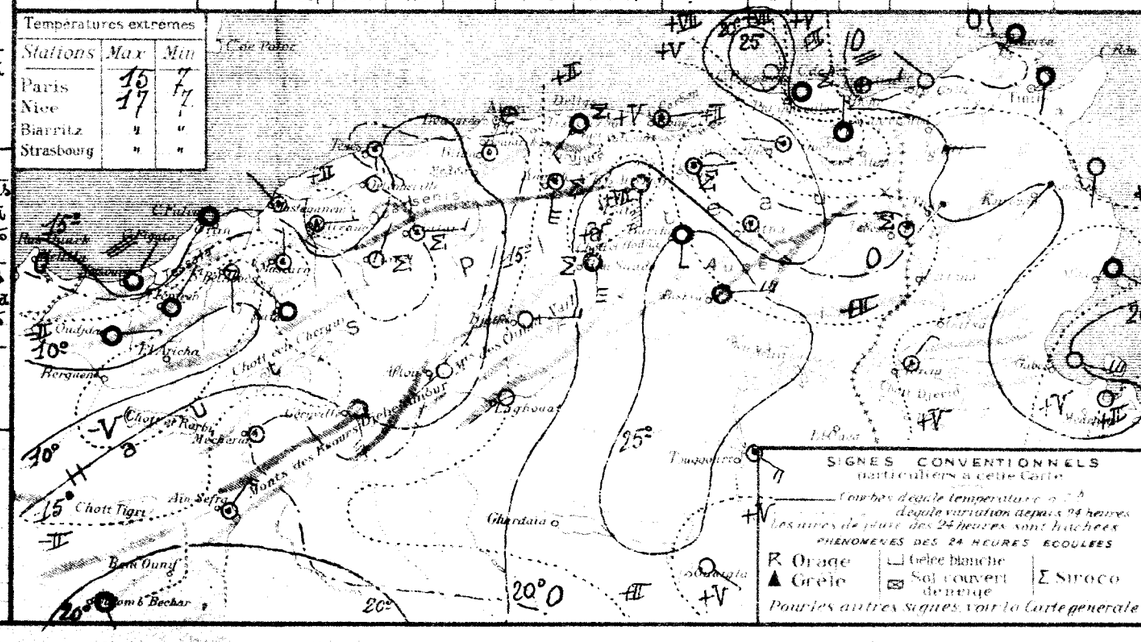

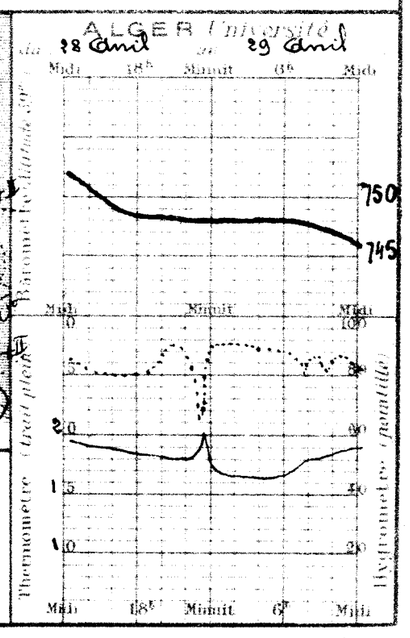

52e Année N° 120

BULLETIN MÉTÉOROLOGIQUE DE L'ALGÉRIE

Vendredi 30 Avril 1926 — 7h. Matin

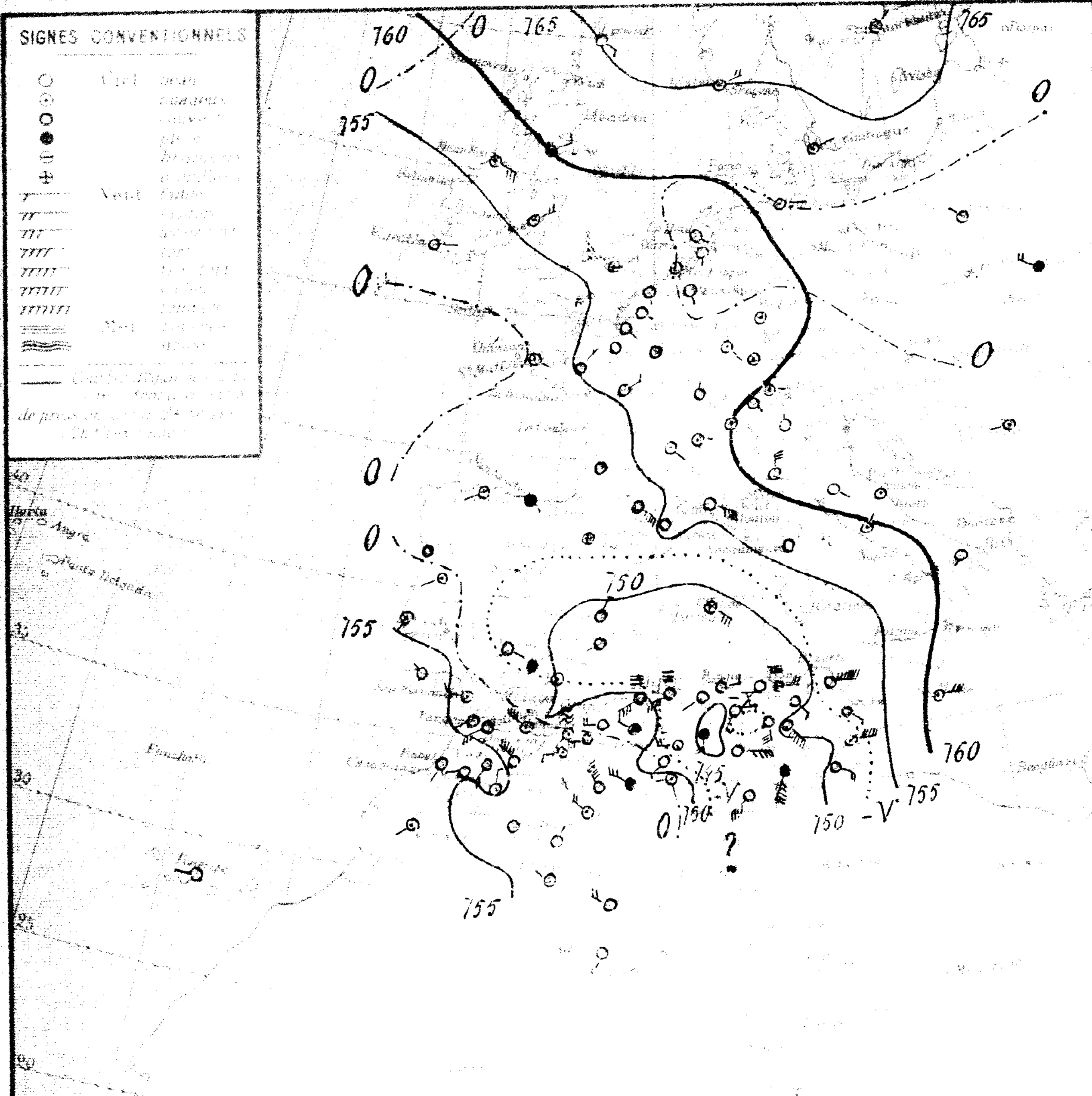

Stations	Altitude en mètres	Pression à 0° et au niveau de la mer: observation	Pression: diff. en 24h	Température de l'air: observation	Température: diff. en 24h	Vent: direction et force (de 0 à 9)	État du Ciel	État de la Mer	Dans les 24 heures: Températures extrêmes max.	min.	Pluie en millim.	Pluie du 20 au 30 Avril millim.	Pluie du 1er Septre au 20 Avril millim.	Phénomènes
Nemours	4	54.0	-1.0	16.0	-1.0	SW 3	Ennuag'	Grosse	17	9	25.6	38.2	202	Pluie hier et la nuit
Beni-Saf	4												298	
Oran														
Mostaganem														
Ténès		50.2	-3.9	15.0	0.0	SW 6	couvert	Houleuse	17	14		8.0		
Blida	267	48.6	-4.7	16.0	+0.2	W 2	d		29	16		22.6	669	siroco hier
Bouzaréa		46.8	-6.3	14.1	-1.1	WSW 5	d		25	14		29.4	587	
Alger		47.3	-6.4	16.8	-0.8	WSW 5	couvert	Houleuse	21	17		45.2	928	
Maison-Carrée		47.7	-6.7	17.0	+2.0	W 2	d		28	16		45.0	518	
Bougie		47.2	-8.9	21.0	+2.5	E 3	d	Agitée	20	18		47.9	920	
Philippeville	47	46.9	-8.3	22.0	+2.2	calme	d	Agitée	26	20		19.8		
Cap de Garde		49.1	-8.4	20.0	+4.0	E 5	brouilld	Houleuse	25	15		6.5	460	
La Calle		48.6	-9.5	20.7	+1.7	SSE 7	couvert	Agitée	32	20		17.0	641	Coups de vent de SSE la nuit
[illegible]														
Tunis		54.15	-5.5	19.0	+1.4	E 9	couvert		30	17		0.4	453	
[illegible]		52.0	-6.1	19.0	0.0	E 7	Ennuag'	Agitée	33	18			164	
[illegible]		53.5	+1.0	12.0	0.0	W 3	Ennuag'		13	9	7.0	13.0	247	Pluie
Tlemcen		53.8	+0.9	8.7	-1.4	W 3	couvert		11	7	1.7	41.7		Pluie
Sidi Bel Abbès		55.7	+2.1	10.8	0.0	W 5	d		14	6	1.8	48.2	212	Pluie la nuit
Saïda				8.6	-2.2	W 2	d		17	8		33.6	179	
Mascara		51.4	-2.3	10.6	-2.4	W 4	d		17	10		25.0	249	
Relizane			-	14.9	-2.1	W 7	Ennuag'		21	13		18.5	98	
Orléansville		50.2	-0.9	15.7	+0.6	SW 3	couvert		23	14	gttes	22.0	272	20h gouttes; coups de vent la nuit
Tiaret		50.6	-2.0	7.5	-6.3	WNW 2	pluie		20	7	1.1	43.7		Pluie la nuit
[illegible]		50.4	-1.7	9.0	-5.0	calme	brouilld		24	8	0.5	44.3	288	siroco hier; ce matin 6h pluie
Médéa														
Aumale		49.8	-2.2	17.1	+0.1	W 4	couvert		25	17		30.7		Tempête du Sud la nuit
Fort National		47.4	-4.9	13.6	-6.6	SW 2	d		25	11		50.4		siroco hier
Tizi-Ouzou	222	49.5	-3.7	16.0	-0.1	W 4	d		30	16		80.0	793	13-18 siroco
Bordj Bou Arreridj		45.1	-8.8	21.0	0.0	S 7	d		28	20		12.0	256	
Sétif		44.8	-6.8	18.5	+3.2	SSW 3	d		25	15		29.5	571	
Batna	1044	45.7	-12.2	20.3	+3.4	S 5	d		26	17		9.0		
Constantine		47.8	-9.4	20.1	+2.9	WSW 6	brouilld		28	19		21.8		
Guelma		48.8	-7.5	20.1	-2.9	SE 3	couvert		32	20		8.6	540	
Tébessa		50.5	-7.0	17.0	-3.5	SE 2	d		27	13		3.0	223	
[illegible]														
Aïn Sefra		[illegible].5	+2.6	9.1	-10.0	NW 4	Ennuag'		21	9	gttes		119	7h gouttes
Mécheria		51.7	+2.6	7.0	-10.0	NW 2	couvert		17	2	3.5	30.0	271	Pluie la nuit; tempête de sable hier
[illegible]		52.1	+2.8	5.4	-9.6	WNW 5	pluie		25	5	6.0	12.2	249	Pluie la nuit; 13h tempête de sable
[illegible]		49.6	+0.4	6.0	-7.0	SW 3	couvert		22	7	2.0	5.0		Pluie la nuit
Djelfa		46.2	-6.4	14.2	-6.1	W 4	nuag'		23	11		3.0	243	
Bou Saâda		44.2	-10.0	15.8	-4.2	S 4	pluie		26	16		2.3	208	tempête de sable hier soir
M'Sila													128	
Barika		46.2	-11.3	25.0	0.0	S 1	clair		32	25				
Colomb-Béchar		52.7	+6.8	1.5	-9.0	NNE 1	clair		24	9			93	15-23h siroco
Laghouat		51.1	0.0	15.0	-2.0	W 2	Ennuag'		26	15	gttes		113	19-20h gouttes; 10h tempête de sable
Biskra		46.9	-0.3	25.5	-0.7	E 7	couvert		32	25			50	tempête de sable la nuit
Touggourt		47.8	-6.5	26.4	+3.0	SW 6	d		36	25			36	19-20h tempête de sable
El Oued													41	
Tozeur	50	43.3	-2.9	22.3	+1.5	SSW 7	pluie		34	19			24	
Ghardaïa	528												11	
Ouargla	157												2	
El Goléa	394													
Beni Abbès		52.7	+3.2	10.6	-2.4	WNW 1	clair		28	10	gttes		63	19h30 gouttes; 9-19h tempête de sable
Timimoun		47.7	+4.5	18.1	-4.4	WNW 4	couvert		33	14			34	
Adrar			-	18.5	-3.0	SSW 1	clair		34	18			39	
In Salah													5	
Fort Flatters														
Fort Polignac													1	
Djanet													5	
Tamanrasset														
Rabat		54.4	+2.7	13.0	0.0	SSW 2	couvert							

Situation générale et situation en Algérie. La baisse barométrique s'est poursuivie sur l'Ouest de l'Europe, le bassin méditerranéen et l'Afrique du Nord que recouvrent des dépressions (Porto 751mm – Barika 743mm). La pression demeure élevée sur la Scandinavie et l'Océan Arctique (Bjornoja 771mm).

En Algérie, ce matin, le ciel est couvert avec pluies éparses. Les vents soufflent avec force du secteur Ouest à l'Ouest et du secteur Sud à l'Est. Il a plu hier et cette nuit sur la moitié Ouest du réseau et le siroco a soufflé sur la moitié Est.

La mer est houleuse de Nemours à Alger et à Cap-de-Garde.

Probabilités. Jusqu'à Midi: Baisse barométrique: Nord et Est bassin méditerranéen – Hausse: Maroc – Algérie – Sahara – En Algérie, temps très nuageux – Averses et grains orageux – Vents assez forts ou forts d'Ouest à Sud-Ouest à l'Ouest, de Sud-Est à Sud-Ouest à l'Est – Température stationnaire.

	ORAN	ALGER	CONSTANTINE
Littoral et Tell	Très nuageux – Averses et grains orageux – Vents d'Ouest à Sud-Ouest assez forts ou forts	Très nuageux – Averses et grains orageux – Vents d'Ouest à Sud-Ouest assez forts ou forts	Très nuageux ou couvert – Quelques averses orageuses – Vents de Sud-Est à Sud-Ouest assez forts ou forts
Hauts Plateaux	Très nuageux – Averses et grains orageux – Vents d'Ouest à Sud-Ouest assez forts ou forts	Très nuageux – Averses et grains orageux – Vents d'Ouest à Sud-Ouest assez forts ou forts	Très nuageux ou couvert – Quelques averses orageuses – Vents de Sud-Est à Sud-Ouest assez forts ou forts
Sahara	Beau temps – Vents de Nord-Ouest à Nord faibles ou modérés	Nuageux – Orageux au Nord – Vents de Sud-Ouest à Nord-Ouest modérés ou assez forts	Nuageux – Orageux au Nord – Vents de Sud-Ouest à Nord-Ouest modérés ou assez forts

AVIS AUX PORTS
Golfe du Lion, Baléares: Vents de Sud-Est à Nord-Est forts
Oran, Alger: Vents d'Ouest à Sud-Ouest assez forts ou forts
Bizerte: Vents de Sud-Est à Sud assez forts ou forts

VENTS EN ALTITUDE
Ouest – Algérie: Sud-Ouest à Ouest 12 à 14m
Ouest – Sahara: Nord-Ouest à Nord 10 à 12m
Est – Algérie: Sud à Sud-Ouest 12 à 14m
Est – Sahara: secteur Ouest 12 à 14m

Avis aux Agriculteurs

Températures extrêmes: Stations	Max.	Min.
Paris	16	10
Nice	19	7
Biarritz	"	"
Strasbourg	"	"

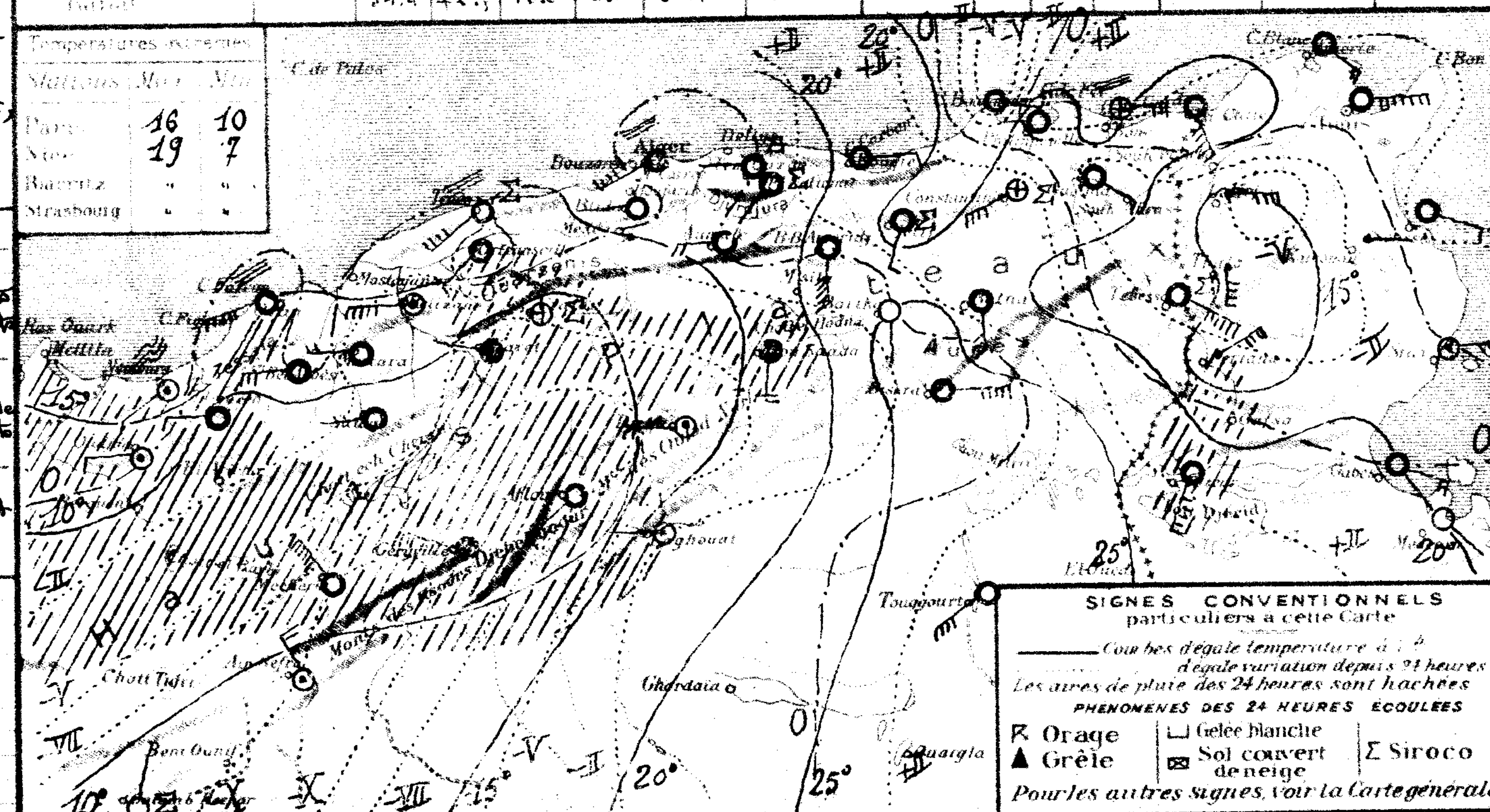

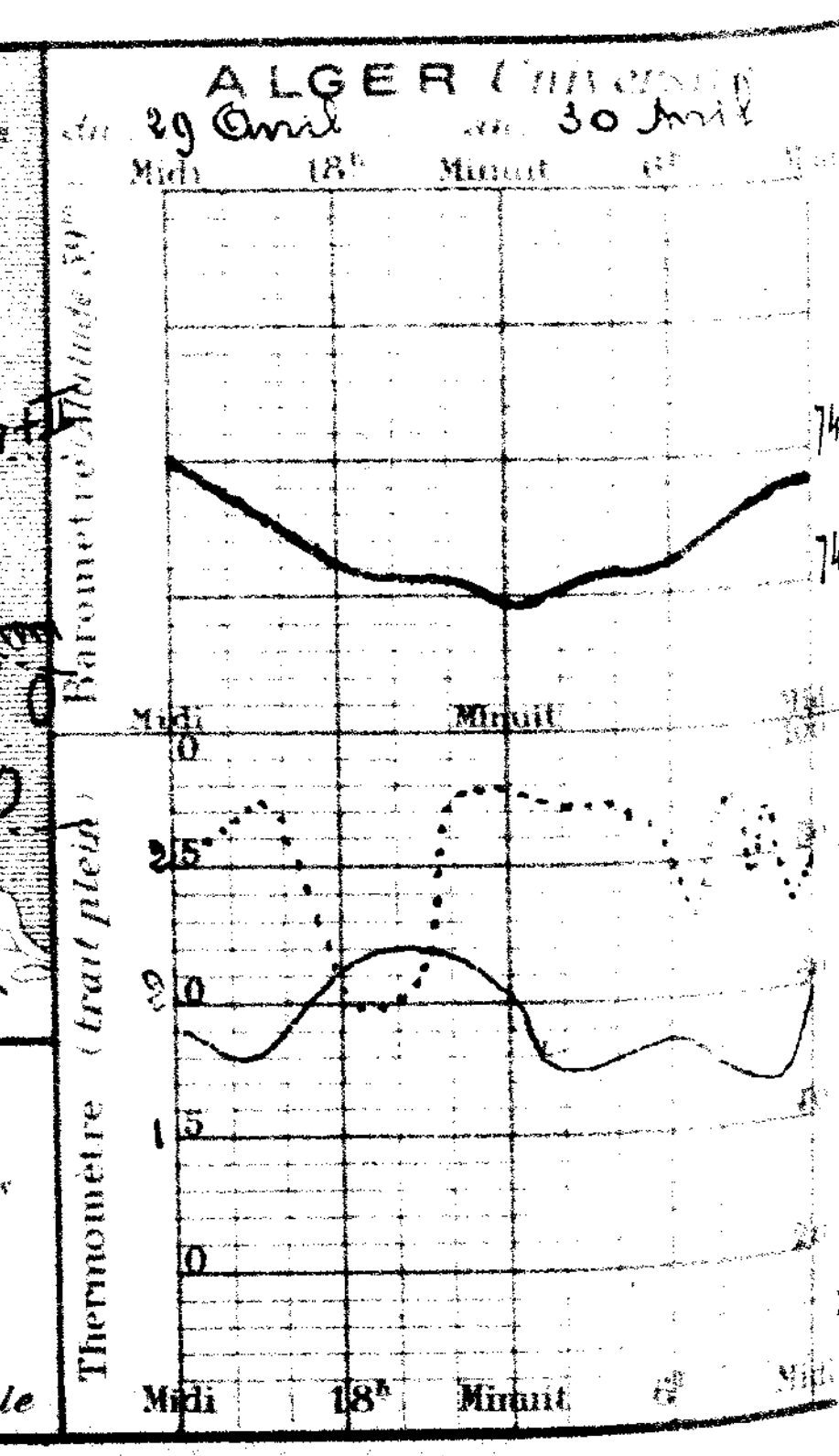

SERVICE MÉTÉOROLOGIQUE

Observations d'Alger-Université

Mois le plus souvent nuageux ou couvert, sec et relativement peu agité dans la première décade, pluvieux et tourmenté ensuite.

Nombre de jours de ciel pur 4, de ciel très peu ou peu nuageux 5, de ciel nuageux ou couvert 21. Nébulosité moyenne à 7h 6.2; à 13h 4.9; à 18h 5.2. Moyenne générale 5.4.

Nombre d'heures de soleil, déduit de la nébulosité, 178 (Durée d'insolation possible 392h) Fraction d'insolation 0,45.

Nombre de jours de pluie 11. Pluie (de minuit à minuit) 78mm. Excès 21. Pluie tombée depuis le 1er septembre 570mm. Déficit 92.

Grêle le 24.

Valeurs moyennes et extrêmes de la pression, de la température et de l'humidité relative

	Moyenne générale	Normale	Ecart	Minimum moyen	Maximum moyen	Minimum extrême	Date	Maximum extrême	Date
Pression (*)	755.9	755.7	+ 0.2	753.9	757.7	740.2	29-30	763.6	5
Température	16.1	15.6	+ 0.5	13.3	19.7	9.6	24	24.3	18
Humidité (**)	72	70	+ 2	51	91	35	18	97	14

(*) Hauteur barométrique en millimètres ramenée à 0° et à la gravité normale. Altitude du baromètre 59m
(**) En centièmes, obtenue par dépouillement de l'enregistreur comparé au psychromètre (formule de Regnault)

Le baromètre a été très agité pendant les deux dernières décades, et surtout du 20 au 30, où le barogramme montre deux profondes perturbations. Le minimum absolu (740mm2) fourni par l'une d'elles est le plus bas qui ait été observé en avril depuis 1913 (742mm en avril 1923). La différence entre le maximum et le minimum extrêmes, 23mm4, dépasse de 7mm3 sa valeur moyenne. La moyenne du mois surpasse un peu la normale.

La température moyenne diurne ne s'est pas très fortement écartée de la normale jusqu'au 22 (3° en plus le 5; 2°7 en moins le 15). A cette date, elle s'est brusquement abaissée de 5°2 au-dessous (oscillation de 6°3 d'amplitude en 24 heures), puis elle s'est relevée progressivement et l'a rejointe en fin de mois. La moyenne mensuelle est supérieure à la normale.

La moyenne de l'humidité est un peu plus élevée que la normale.

Direction et parcours du vent au sol

Direction	Fréquence	Parcours en kilomètres	Direction	Fréquence	Parcours en kilomètres
N	9	182	S	1	5
N.N.E	24	311	S.S.W	9	149
N.E	32	549	S.W	22	672
E.N.E	4	55	W.S.W	34	809
E	,	,	W	10	307
E.S.E	,	,	W.N.W	23	647
S.E	,	,	N.W	17	557
S.S.E	2	27	N.N.W	18	390
			Calme	35	,
			Totaux	240	4660

Les mesures vont du 1er avril 7h au 1er Mai, 7h
La direction du vent est relevée de 3 en 3 heures

Nombre d'observations
de vent 205
de calme 35
Total 240

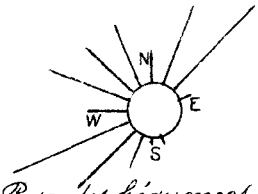

Rose des fréquences

Rose des parcours

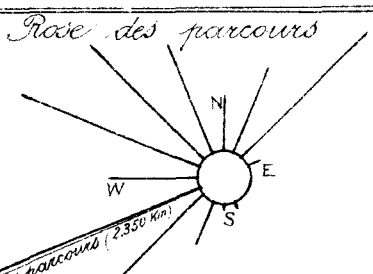

Résultante des parcours (2.350 Km)

Nombre d'heures de calme
de jour 34
de nuit 68
Total 102 sur 720

Parcours horaire moyen du vent : pour 618h de vent 7540m; pour 720h (durée du mois) 6472m.
Parcours horaire maximum observé : 23Km le 24, de 6h à 7h par vent de N.W.
Vitesse maximum en mètres par seconde : 15m80 le 24, vers 7h20 par vent de N.W.

Comparaison avec les deux années précédentes

	Nombre d'heures de soleil	Pluie (de 18h à 18h) Nombre de jours	Quantités en millimètres	Depuis le 1er septembre	Pression moyenne	Température moyenne	minimum extrême	maximum extrême	Humidité	Vent dominant
Avril 1924	285	8	44	671	756.4	16.4	7.9	29.7	68	W.N.W
Avril 1925	274	6	40	585	756.4	15.7	9.1	34.5	67	W
Avril 1926	178	11	77	569	755.9	16.1	9.6	24.3	72	W.S.W

Direction et vitesse du vent aux diverses altitudes

Altitude en mètres	Nombre d'observations de :																	Total des observations	Vitesse moyenne en mètres par seconde	Plus grande vitesse observée
	Calme	N	N.N.E	N.E	E.N.E	E	E.S.E	S.E	S.S.E	S	S.S.W	S.W	W.S.W	W	W.N.W	N.W	N.N.W			
Sondages de l'Aéro-Port de l'Agha (Nombre 26)																				
Sol	7	1	1	1	.	1	.	1	.	.	.	1	5	4	2	2	.	26	2.8	W.S.W : 10
500	3	.	.	.	3	3	.	.	.	.	.	.	5	8	1	1	1	25	7.3	W.S.W : 19
1.000	.	1	.	.	1	2	.	.	1	.	.	1	2	8	1	2	2	21	9.0	W : 24
1.500	.	.	.	.	.	2	.	.	.	.	.	.	5	6	1	2	2	18	8.4	W : 21
2.000	.	.	.	3	.	.	.	.	.	.	.	1	2	5	2	2	1	16	10.5	N.W : 23
2.500	.	1	2	1	.	.	.	.	.	.	.	.	3	3	3	1	.	14	11.0	N.W : 25
3.000	.	.	2	.	.	.	.	.	.	.	.	.	2	3	4	1	2	14	10.5	W.N.W : 20
3.500	.	.	.	.	.	.	.	.	.	.	.	.	.	.	2	2	.	4	13.0	N.W : 24
4.000	.	1	.	.	.	.	.	.	.	.	.	.	.	.	1	1	1	4	15.3	N.N.W : 29

Coup d'œil sur le Réseau

Après une dizaine de jours de temps beau ou brumeux, les deux dernières décades d'Avril ont été caractérisées par une forte nébulosité et par d'abondantes chutes de pluie.

1°. — Du 1er au 7, la pression s'élève sur l'Europe méridionale et l'Afrique du Nord jusqu'aux environs de 770mm. Sauf quelques averses à l'Est du réseau, le 1er, le temps est beau ou brumeux avec vents faibles; la température est légèrement supérieure à la normale.

2°. — Du 8 au 10, le baromètre baisse simultanément par le Nord-Ouest et le Sud-Ouest; il se forme un couloir dépressionnaire reliant des minima situés sur le golfe de Gascogne et le Sahara (752mm à Colomb-Béchar le 11). Le ciel reste brumeux, par vents soufflant faiblement d'entre Nord et Est. La température est voisine de la normale.

3°. — Du 11 au 20, une forte hausse barométrique se produit sur la Péninsule ibérique, le Maroc et l'Algérie; on note 771mm à San-Fernando et 770mm à Rabat le 17, tandis qu'une dépression persiste en Méditerranée (minima de 755mm aux Baléares le 14 et de 753mm en Corse le 17). Le temps devient très nuageux ou couvert par vents forts d'Ouest à Nord-Ouest jusqu'au 15, puis s'éclaircit par l'Ouest du 16 au 18, pour se couvrir de nouveau le 20. Pendant cette période, il pleut assez abondamment sur le département d'Alger, moins sur celui d'Oran et peu sur celui de Constantine où des orages éclatent les 13 et 20. La température s'abaisse d'abord fortement jusqu'au 17 puis se relève au-dessus de la normale.

4°. — Du 21 au 25, une dépression se creuse sur l'Europe (741mm le 21 au Helder) et se comble par le Sud tandis qu'une autre apparait au Sahara le 23 et se dirige les jours suivants vers la Tunisie (743mm à Tunis le 24) puis vers la France. Le ciel d'abord brumeux ou peu nuageux par vents de Sud-Ouest, devient très nuageux ou couvert du 22 au 24 avec vents violents d'Ouest à Nord-Ouest. De fortes pluies tombent dans l'Ouest et le Centre de l'Algérie, et de moyennes pluies dans l'Est. La température s'abaisse fortement à partir du 23; il neige sur les hauteurs et il grêle en nombre d'endroits.

5°. — Du 26 au 30, après une hausse momentanée de la pression barométrique marquée par une éclaircie générale, une aire dépressionnaire se creuse sur l'Europe occidentale, la Méditerranée et l'Afrique du Nord (Minimum de 743mm à Barika le 30). Le ciel est couvert les trois derniers jours du mois et le sirocco alterne avec les coups de vents d'Ouest et les averses orageuses.

Pourcentage des prévisions exactes du Bulletin quotidien d'Avril 1926

		Force et direction du vent	Nébulosité et précipitation
Ouest-Algérie	Littoral et Tell	87 %	77 %
	Hauts-Plateaux	87 %	77 %
	Sahara	93 %	93 %
Est-Algérie	Littoral et Tell	73 %	83 %
	Hauts-Plateaux	83 %	80 %
	Sahara	90 %	80 %
	Bizerte	80 %	
	Golfe du Lion	77 %	

Le Météorologiste : L. Petitjean

Pluie (en millimètres de 18h à 18h)

Stations	Avril Total	Avril Nombre de jours	Depuis le 1er septembre Total	Depuis le 1er septembre Nombre de jours
Rivage				
Nemours	43	6	"	"
Oran (Champ d'expérience)	29	4	"	"
Mostaganem	10	2	243	33
Cherchell	16	5	"	"
Cherchell	52	8	477	63
Alger	77	11	569	92
Cap-Bengut	96	9	639	75
Bougie	105	9	957	76
Djidjelli	215	9	1048	87
Collo	81	8	751	81
Cap-de-Garde (S)	24	7	466	80
La Calle	44	9	541	93
Zone littorale				
El-Ancor	41	6	336	59
Cassaigne	25	4	286	30
Déli-Ibrahim	"	"	"	"
Maison-Carrée	81	7	542	68
Bordj-Menaiel	110	8	686	78
Bessombourg	.	.		
Bugeaud	55	7	961	80
Zone sublittorale				
Trois-Marabouts	106	4	"	"
St-Maur	30	7	278	41
Meurad	86	5	601	43
Haussonvillers	208	12	952	91
El-Kseur	107	9	580	91
Barral	29	6	637	85
Atl, versant nord				
Oued Fergoug (Barrage)	37	5	339	39
Relizane	25	4	266	52
Orléansville	35	7	303	62
Duperré	52	8	410	50
Aumale	47	7	416	55
Miliana	161	10	825	69

Stations	Avril Total	Avril Nombre de jours	Depuis le 1er septembre Total	Depuis le 1er septembre Nombre de jours
Hakou-Feraoune (Atlas Blidéen)	189	7	"	"
Hamiz (Barrage)	103	7	704	51
Tizi-Ouzou	176	11	835	90
Fort-National	"	"	"	"
Kerrata	106	10	869	95
Aïn-Mordja-Romane (Bône)	137	5	793	75
El-Milia	141	9	791	80
Jemmapes	27	8	618	88
Guelma	26	9	605	89
Munier	27	7	718	84
Tell, zone centrale				
Tlemcen	68	4	467	38
Descartes	80	7	"	"
Sidi-bel-Abbès	55	4	252	27
Mascara	46	5	319	51
Thiersville	47	6	225	46
Ben-Chicao	114	8	476	56
Bir-Rabalou	64	7	342	44
Aumale	71	9	336	63
Bouira	118	11	500	97
Maillot	62	11	445	61
Bou-Malek	35	5	447	65
Constantine (P.C)	40	11	"	"
Souk-Ahras	66	12	745	101
Tell, versant sud				
Guida (P.C)	55	6	308	52
Martimprey	60	9	365	58
Tiaret	86	7	"	"
Tialar	53	8	325	54
Teniet-el-Haad	103	12	535	77
Boghar	71	7	385	60
Boghari	54	6	270	57
Tell, hautes plaines				
Sebdou	28	6	185	48
Victor-Hugo	49	9	313	60

Stations	Avril Total	Avril Nombre de jours	Depuis le 1er septembre Total	Depuis le 1er septembre Nombre de jours
Bordj-bou-Arréridj (P.C)	15	9	304	88
Sétif	43	9	404	88
St-Donat	34	5	330	57
Batna	19	4	"	"
Aïn-Yagout	26	5	223	35
Khenchela	37	6	372	50
Aïn-Beïda	28	5	401	50
Tébessa	51	7	241	50
Steppe				
Méchéria	26	4	259	50
Kreider	20	2	185	41
Aïn-Madjar (près Géryville)	23	5	266	42
Sidi-Aissa	19	9	273	58
Aïn-Khermam	0	0	183	36
Bou-Saâda	11	3	211	22
M'Sila	3	1	196	29
Atlas saharien				
Aïn-Sefra	0	0	112	18
Géryville	14	7	259	57
Aflou	20	5	326	37
Djelfa	14	4	255	35
Aïris	21	4	204	46
Pied de l'Atlas saharien				
Colomb-Béchar	0	0	32	9
Laghouat	0	1	108	19
Biskra	10	3	82	26
Tolga	3	1	53	15
Sahara				
Touggourt	0	1	3	11
El-Oued	0	0	"	"
Tozeur	7	1	26	9
Ouargla	0	2	18	5
Beni-Abbès	0	0	49	18

Température et humidité

Les moyennes de l'humidité, de la tension de vapeur et du poids par mètre cube sont celles des observations psychrométriques de 7, 13, 18h interprétées à l'aide de la formule de A. Angot (Annales du Bureau Central Météorologique 1880, T1, B45)

Stations	Altitude	Minimum m moyen	Minimum m extrême	Minimum m date	Maximum M moyen	Maximum M extrême	Maximum M date	$\frac{m+M}{2}$	Humidité relative moyenne	Tension moyenne	Poids par m³
Oran	68m	"	"	"	"	"	"	"	"	"	"
Mostaganem (*)	10	12.4	9.6	1er	19.5	22.9	1er	16.0	77	10.9	10.9
Alger	59	13.3	9.6	24	19.7	24.3	18	16.5	67	9.4	9.4
El-Ancor	90	12.9	7.2	23	19.9	24.4	2-12	16.4	77	10.7	10.7
Trois-Marabouts	150	10.4	5.8	24	20.4	28.2	2	15.4	76	10.4	10.3
Orléansville	112	11.0	6.8	1er-17	23.3	31.2	28	17.2	61	8.8	8.8
Miliana	750	9.5	4.3	24	17.0	24.0	28	13.3	63	7.4	7.4
Tizi-Ouzou	222	10.2	5.4	26	21.0	30.0	29	15.6	69	9.1	9.1
Fort-National	942	"	"	"	"	"	"	"	"	"	"
Guelma	268	"	"	"	"	"	"	"	"	"	"
Sidi-bel-Abbès	475	7.3	2.6	2	20.4	26.4	2	13.9	65	8.1	8.2
Mascara	590	9.6	5.6	24	20.9	28.4	3	15.3	64	8.3	8.3
Thiersville	488	7.3	3.0	2	22.6	31.1	28	15.0	"		
Teniet-el-Haad	1.160	5.3	0.2	24	16.1	23.5	28	10.7	59	6.1	6.2

(*) station aquicole

Stations	Altitude	Minimum m moyen	Minimum m extrême	Minimum m date	Maximum M moyen	Maximum M extrême	Maximum M date	$\frac{m+M}{2}$	Humidité relative moyenne	Tension moyenne	Poids par m³
Tialar	889m	5.1	0.0	24	18.0	25.8	28	11.6	58	6.5	6.5
Boghar	910	8.2	2.2	24	17.5	25.0	28	12.9	59	6.6	6.7
Sétif	1.079	6.2	0.8	26	18.8	25.2	28	12.5	51	6.0	6.0
Tébessa	853	7.5	2.5	1er	19.9	27.0	29	13.7	50	6.3	6.4
Méchéria	1.167	8.8	2.0	23.24	21.5	30.5	5	15.2	37	5.1	5.0
Géryville	1.320	4.2	-2.6	17	19.6	25.1	6	11.9	"	"	"
Aflou	1.426	6.1	0.0	24	17.7	23.0	div.	11.9	60	6.5	6.6
Colomb-Béchar	769	12.8	5.8	25	27.8	33.3	7	20.3	"		
Biskra	125	14.8	10.0	24-25	26.2	32.5	29	20.5	35	6.7	6.5
Tolga	160	"	"	"	"	"	"	"	"	"	"
Touggourt	69	13.5	7.6	25	28.4	36.4	23	21.0	36	7.4	7.2
El-Oued	70	13.1	9.4	16	28.8	37.6	11	21.0	"	"	"
Ouargla	157	14.8	7.8	25	29.5	38.5	11	22.2	"		
Beni-Abbès	497	15.6	8.5	24	31.7	36.5	8	23.7	31	7.1	6.9

Différence de $\frac{m+M}{2}$ avec la normale : Alger 0°0 ; Fort-National , ; Biskra + 0°8.

Comparaison des minima sous abri et à 10 m du sol

Stations	Minimum moyen		Minimum extrême			
	sous abri	à 10 m du sol	sous abri	date	à 10 m du sol	date
Alger	13.3	12.4	9.5	24	9.7	24
El-Anqor	12.9	11.0	7.2	23	4.1	23
Guelma	,	,	,	,	,	,
Sidi-bel Abbès	7.3	6.6	2.6	2	2.0	2

Stations	Minimum moyen		Minimum extrême			
	sous abri	à 10 m du sol	sous abri	date	à 10 m du sol	date
Mascara	9.6	8.4	5.6	24	4.6	24
Sétif	6.2	3.2	0.8	26	− 2.2	26
Tolga	,	,	,	,	,	,
Beni-Abbès	15.6	13.6	8.5	24	,	,

Orages et grêle — I° Orages. Département d'Oran — Rachgoun, 23, 9h30; 24, 18h avec grêle. Beni-Saf, 23, 11h; 24, 0h. Cap Falcon, 23, 6h. Oran, 23, 8h30, avec grêle. Cap Ivi, 23, 1h. Saint Louis, 14, 4h. Mangin, 14, 8h30; 29, 23h. Hammam-bou-Hadjar, 23, 15h et 23h. Saint Lucien, 14, 9h30; 23, 9h30 avec grêle. Pont de l'Isser 14; 23; 24. Oued-Fergoug, 23, 13h, avec grêle. Salla-Marnia, 23. Lurenne, 14; 23; 24. Tlemcen, 23, 12h, avec grêle, 21h, avec grêle. Sassin, 23, 18h; 24, 24h. Slissen, 24, 10h. Tiaman, 24. Oued Taria, 24, 9h. Martimprey, 24, 9h.

Département d'Alger — Cap Bengut, 13, 13h50. Maison-Carrée, 24, avec grêle; 25, avec grêle. Bordj-Ménaiel, 23; 24. Tifra (Mirana) 20, 1h; 23, 4h. Montebello, 24, 8h, avec grêle. El-Affroun, 24, 8h. Haussonvillers, 13, 15h30; 20, 2h, avec grêle. Azazga 20; 30. Mirabeau, 20, 2h. Agrib, 20, 4h, avec grêle. Yakouren, 19, 1h30; 30, 14h. Bouira, 11, 4h. Maillot, 11; 13; 30. Mongorno, 13.

Département de Constantine — Cap Sigli, 13; 19; 30. Cap Carbon, 13, 19h; 30, 15h30. Bougie, 30, 15h15. Cap Aliah, 25, 15h30; 30, 15h40, avec grêle. Djidjelli, 20, 6h. Cap Bougaroni, 13, 12h35; 20, 4h30, 14h40. Collo, 13, 13h; 30, 14h. Philippeville, 13, 12h; 30, 17h. Cap-de-Fer, 20, 2h. Herbillon, 30, 14h30. Cap-de-Garde, 30, 18h. Bône, 13, 16h35; 30, 17h40. Cap Rosa, 30, 10h5. La Calle, 20, 6h; 24, 6h. Edough, 13, 15h; 30, 17h. Bugeaud, 13, 15h; 30, 17h, avec grêle. Ain Tedden, 13, 17h; 20, 7h30, avec grêle. El-Kseur, 20, 4h, avec grêle; 30, 2h30. Ain Mokra, 13, avec grêle; 15; 30. Seddouk, 11, 4h30; 20, 4h30. Turenret, 13, 10h. Arbala, 30, 14h. Kerrata, 30, 15h, très violent. Ain Merdja-Fliman, 30, avec grêle. Tizi N'Béchar, 30, 15h. El-Milia, 30, 9h. Guelma, 30, 18h. Jemmapes, 30, 13h45, avec grêle (dégâts à la vigne et aux céréales). Munier, 13, 17h. Tril Ali, 11, 4h30; 30, 13h30. Akbou, 11, 6h; 20, 5h. Sucet, 30, 15h30, avec grêle. Milia, 30. Chateaudun, 30, 15h. Bou-Malek, 30, 15h. St Donat, 30, 14h avec grêle. Behagle 30, 15h20. Ain Mimoun, 12, 13, 10h. Khenchela, 12, 15h. Metkiana, 13, 15h30. Tebessa, 12, 18h, avec grêle; 13, 17h.

Sahara — Menaa, 30, 14h. Tourn-Toub (aurès) 30.

II° Grêle — Département d'Oran — Nemours, 23. Beni-Saf, 24, 7h. Cap Falcon, 23, 5h30. Montagnac, 23, 11h. Relizane, 24, 14h. Tlemcen, 23, 13h (arbres fruitiers très touchés, vigne légèrement endommagée surtout dans la plaine ouest). Mercier-Lacombe, 23, 16h45 (grêlons de 6 m/m de diamètre) Thierroville, 23, 17h; 24, 9h30 et 11h. Saldkas 24, 10h et 13h. Frévost Faradol, 24, 7h. Fénouane, 14; 23, 19h; 24, 13h. Ain-el-Hadjar, 24. Tircine, 24. Tiaret, 24. Kreider, 23.

Département d'Alger — Tipasa, 24. Alger, 24, 10h. Cap Matifou, 25, 7h35. Cap Bengut, 25, 6h50. Tiggivt, 20, 3h; 21, 3h. Bouzaréa, 24, 9h; 25, 7h30. El-Biar, 24, 10h; 25. Mouzaad, 24, 7h30. Agrib, 24. Yakouren, 19, 2h.

Département de Constantine — Cap Bougaroni, 17, 9h. Bugeaud, 17, 9h30. El-Arrouch 17. Texenna, 30, 11h.

Tempêtes de sable — Les tempêtes de sable, assez rares depuis quelque temps, ont été fréquentes pendant le mois d'avril et d'une violence exceptionnelle. Elles ont occasionné de gros dommages aux arbres fruitiers et aux cultures printannières. A Tolga, des planches ensemencées en coton ont été complètement nivelées à deux reprises et ont dû être entièrement refaites. Depuis 20 ans, ajoute l'Observateur, de pareilles tourmentes n'avaient pas été observées. A El-Kantara, un vent de sable de S.E "d'une violence inouie, véritable simoun" ayant soufflé de 23h, le 29, à 12h, le 30, a couché la vigne et les récoltes, fait tomber les fruits et arraché ou brisé beaucoup d'arbres.

C'est également à un vent de sable qu'est dû le caractère particulier présenté par la pluie du 30 avril, grise, salissant les linges étendus, les vitres des maisons et les terrasses. En fin de mois, une aire dépressionnaire recouvrait, en effet, tout le nord de l'Afrique avec minimum dans le sud oranais le 29 et sur la région de Bordj-bou-Arréridj Sétif, le 30. Des nuages de poussière ont été charriés du Sahara, par les courants d'entre S et E qui régnaient dans le secteur Est de la dépression, et entraînés au-dessus de la partie

orientale du réseau

Université d'Alger - Altitude 59m

Avril 1926

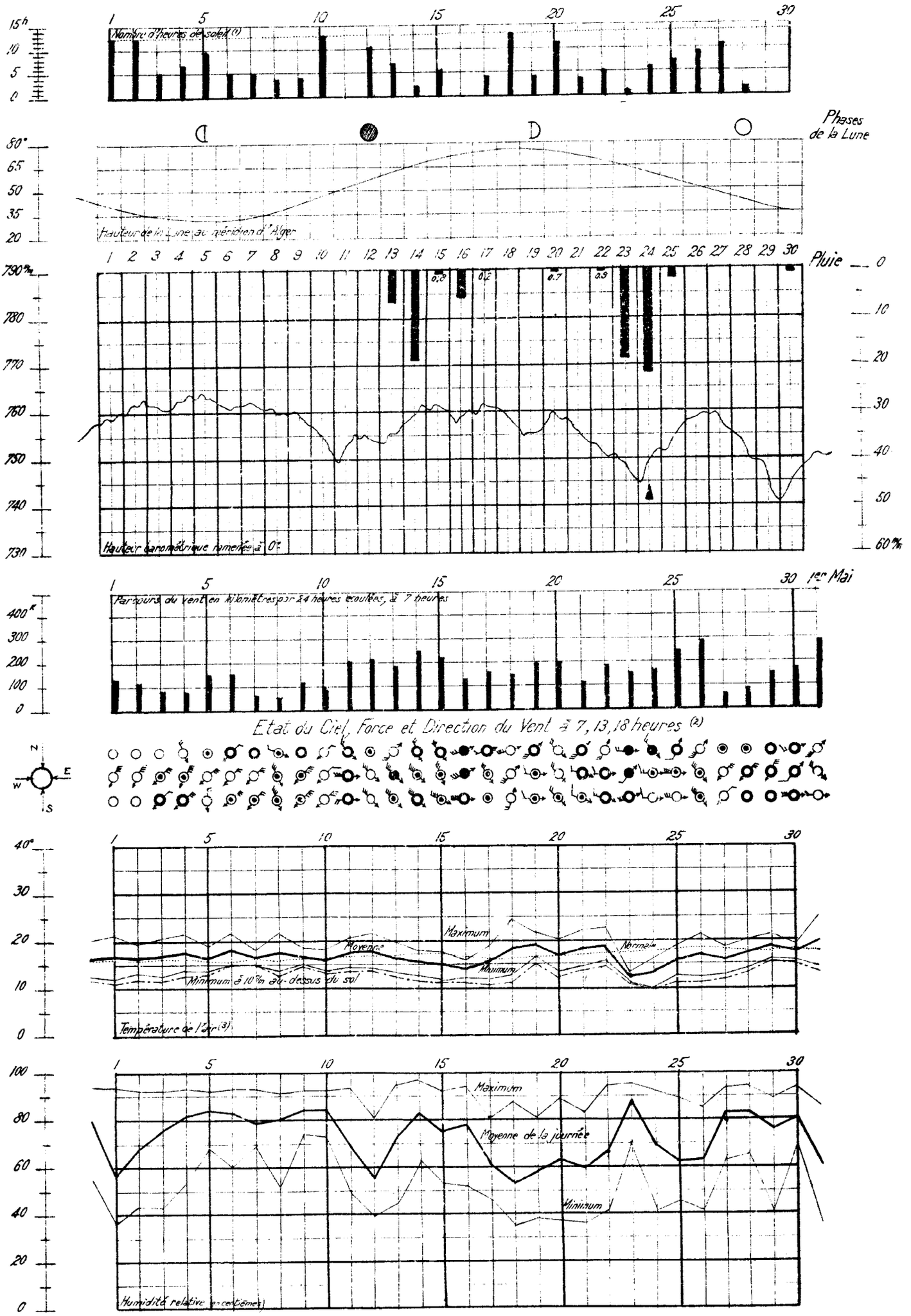

(1) Le pointillé donne la durée de la présence du soleil au-dessus de l'horizon.

(2) Etat du Ciel et Phénomènes - ○ Beau, ◉ Nuageux, ○ Couvert. ● Pluie, ▲ Grêle.
Force du Vent - Une petite penne correspond à une unité de l'échelle télégraphique. Une grande penne vaut cinq petites pennes.

(3) Le pointillé représente la moyenne normale du maximum et du minimum, le trait mixte le minimum à 10 m au-dessus du sol.

Tempêtes de sable (Suite) – orientale du réseau. De là le caractère terreux des pluies tombées le 30, vers 7h30, dans les environs d'Alger, à St Arnaud et vers 15h à Kerrata.

Végétation. – Les récoltes, éprouvées par la sécheresse des mois précédents, restent, dans l'ensemble, médiocres, ou même mauvaises, en Oranie, dans le Sud du Sersou (Victor Hugo), dans certaines régions du Steppe (Méchéria, Barika) et de l'Atlas saharien (Géryville). Seules les rares parties irriguées donneront un rendement à peu près satisfaisant.

Ailleurs, elles ont largement bénéficié des pluies tombées pendant la deuxième quinzaine du mois et ont bel aspect. A Maillot, les « seguias » alimentées par la fonte de la neige tombée le 23 sur le Djurdjura, coulent à « plein bord » irrigant les oliviers et les céréales en retard.

Les cultures maraichères, les jeunes pousses de la vigne, les arbres fruitiers, oliviers et figuiers en particulier, ont souffert en maints endroits de la fréquence et de la violence des coups de vent. (Dans la nuit du 28 au 29 à Tizi N'Eléta, un coup de vent d'une grande violence a enlevé la toiture de divers bâtiments).

Les paturages de la partie sud de l'Annexe de Géryville sont épuisés; ceux de la région nord sont encore assez abondants. Ils commencent à se raréfier dans les douars du Sud de la commune de Barika et les indigènes émigrent.

La récolte de l'orge est terminée dans le Cercle de Colomb-Béchar. Les dattes sont formées.

Le cheptel se maintient en bon état.

Maladies des végétaux. – Aïn Fedden : chenilles vertes et processionnaires ravageant les chênes Zéens. Tizi-N'-Béchar : petits "poux ailés" de nuance bleuâtre s'attaquant aux feuilles des arbres fruitiers, dont quelques uns périssent. Mirabeau : nombreux pucerons envahissant les champs de fèves. Ighil-Ali : psylle de l'olivier; pucerons abondants sur les pêchers. Tifra (Mizrana) : mildiou sur les pommes de terre. Iril Imoula : cétoines et pucerons en grande quantité, causant de grands dégâts aux arbres fruitiers et aux légumineuses.

Maladies des animaux – Quelques cas de fièvre aphteuse au douar El-Mora, à 30 Km à l'est d'Aumale.

Criquets – Des criquets marocains sont signalés dans la commune de Barika et des sauterelles à Aumale.

Foudre – Le 30 : un homme foudroyé à 1 Km de Kerrata; arbres endommagés dans la région de Jemmapes.

Crues – Bouïra, le 15, crue de l'Oued el Dous, assez forte. Rouïna, le 23, crue de l'Oued Rouïna (orage du 23). Mirabeau, le 25, crue des oueds Bougdoura et Sébaou, dépôt d'une petite couche d'alluvion sur les terres riveraines.

Séismes – Le 1er : Aïn-Bessem, 4h40. Aumale, 4h50, direction E-W, durée 2 secondes. – Le 29 : Bône, 3h50. – Le 30 : Arbala, 11h.

Le Météorologiste : J. Loisel

Le Directeur : A. Lasserre

52e Année N° 121

BULLETIN MÉTÉOROLOGIQUE DE L'ALGÉRIE

Samedi 1er Mai 1926 — 7h. Matin

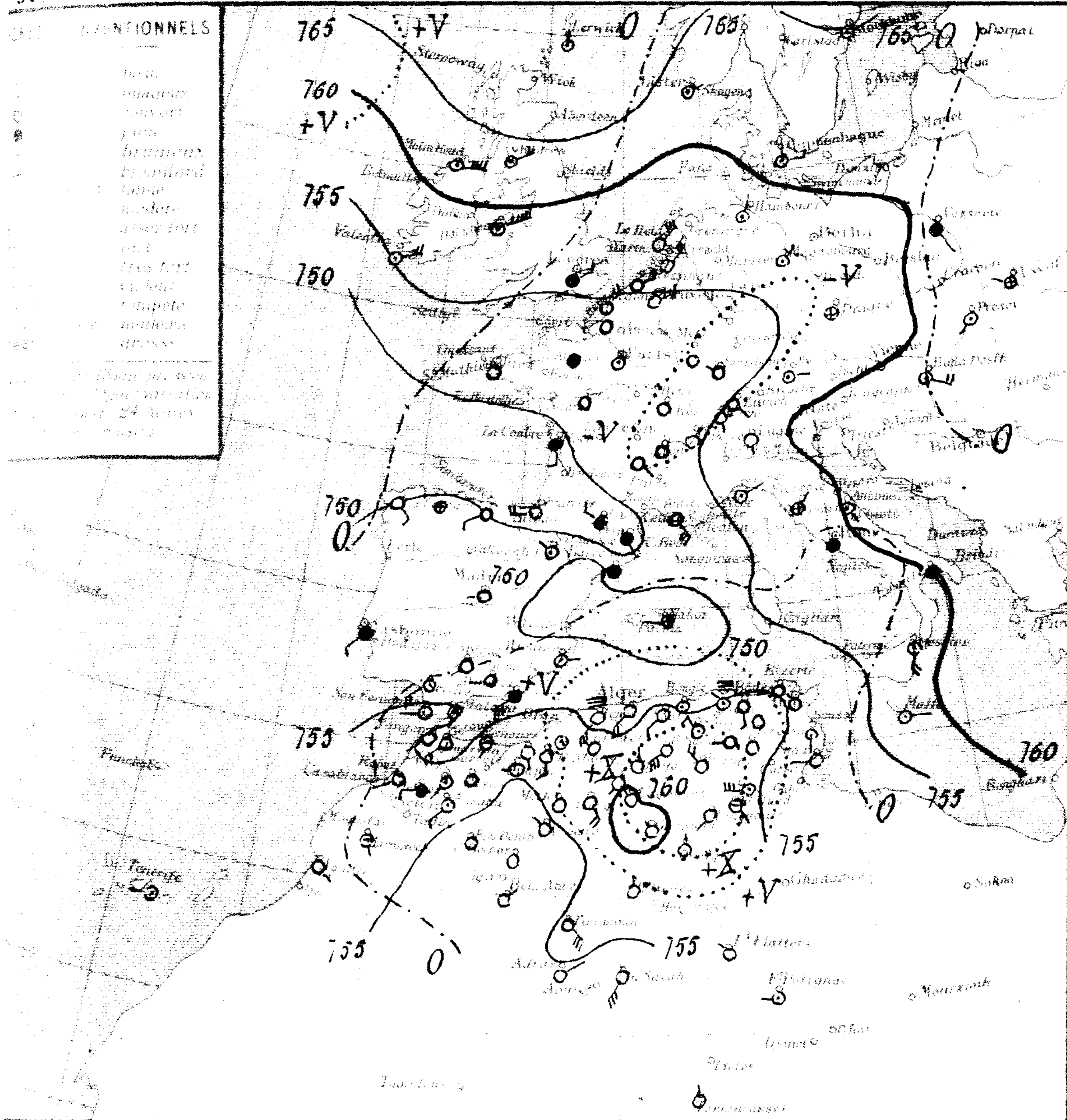

Stations	Altitude en mètres	Pression à 0° et au niveau de la mer: Observation	Pression: Diff. en 24 h.	Température de l'air: Observation	Température: Diff. en 24 h.	Vent: Direction et force de 0 à 9	Etat du Ciel	Etat de la Mer	Températures extrêmes (dans les 24 heures): max.	min.	Pluie en millim. (dans les 24 heures)	Pluie du 30 Avril au 1er Mai millim.	Pluie du 1er Septre au 30 Avril millim.	Phénomènes
Littoral														
Nemours	4	57.0	+3.0	17.5	+1.5	S 1	clair	Agitée	21	9			240	
Beni Saf	3													
Oran	53													
Mostaganem	26													
Ténès	39	54.6	+4.4	14.0	-1.0	SW 5	Beau	Houleuse	18	13				
Blida	267	54.5	+5.9	17.2	+1.2	W 2	d		19	15	2.5	2.5	752	Pluie hier
Bouzaréa	344	54.5	+7.7	15.2	+1.1	WSW 3	clair		16	12	2.2	2.2	626	Pluie hier et la nuit
Alger	38	54.3	+7.0	17.5	+0.7	SW 4	d	Agitée	19	14	1.0	1.0	571	13h30 et 20-24h pluie
Maison Carrée	48	54.5	+6.8	18.0	+1.0	SW 2	Beau		20	15	0.7	0.7	561	Pluie hier
Bougie	9	56.0	+8.8	18.0	-3.0	calme	nuag'	Belle	20	15	17.0	17.0	968	Pluie hier et la nuit
Philippeville	47	54.5	+7.6	15.2	-5.8	NW 1	Ennuagé	Houleuse	23	13	11.0	11.0		14h et 17h orage pluie
Cap de Garde	101	55.4	+6.3	15.3	-4.2	S 3	couvert	Belle	21	12	11.0	11.0	467	18-19h orage pluie
La Calle	10	58.1	+9.5	18.2	-2.5	NW 1	Beau	Belle	22	15	8.0	8.0	658	19 et 21h pluie
Bizerte	6													
Tunis	39	54.7	+0.2	16.7	+2.3	NW 1	couvert		22	15	13.2	13.2	455	Pluie dans la soirée
Sfax	—	52.3	+0.3	14.8	-4.2	W 2	Beau	Belle	23	14	3.0	3.0	164	Pluie hier
Tell et Hauts Plateaux														
Oudjda	580	55.2	+1.7	16.0	+4.0	W 1	clair		20	9			260	
Tlemcen	806	55.8	+2.0	13.0	+4.3	W 2	d		14	10				
Sidi Bel Abbès	470	56.0	+0.3	14.8	+4.0	S 3	Beau		17	7			260	
Saïda	860			11.9	+2.4	NE 4	clair		17	7			213	
Mascara	590	56.5	+5.4	11.8	+1.2	calme	nuag'		18	8			274	
Relizane	73	"	"	13.3	-1.6	SSW 3	couvert		21	13			117	
Orléansville	112	55.7	+5.5	12.7	-3.0	NNW 1	clair		19	10	1.0	1.0	294	Pluie la nuit
Tiaret	1083	56.6	+6.0	5.7	-1.8	WNW 1	d		11	6				
Vialar	960	55.6	+5.2	9.0	0.0	SW 2	Ennuag'		11	6			332	
Médéa	920													
Aumale	895	57.5	+7.7	11.6	-5.5	SW 1	clair		13	5	gttes			gouttes hier
Fort National	942	55.7	+8.3	10.9	-2.1	SW 3	d		15	8				
Tizi Ouzou	222	56.2	+6.7	15.3	-0.2	SW 1	Ennuag'		19	13	4.0	4.0	873	15 et 17h30 gouttes ; pluie la nuit
Bordj Bou Arreridj	915	56.3	+13.2	10.5	-10.5	N 1	clair		22	8	1.0	1.0	268	Pluie
Sétif	1079	55.1	+10.3	10.5	-9.0	NW 3	nuag'		22	7	3.9	3.9	401	15h orage pluie
Batna	1044	59.0	+13.3	11.2	-0.1	W 1	couvert		29	7	3.0	3.0		11-12h pluie
Constantine	660	57.0	+0.2	11.9	-8.2	SSE 1	nuag'		24	8	3.0	3.0		13-15h pluie
Guelma	208	55.7	+6.9	13.9	-0.2	calme	clair		30	10	3.6	3.6	548	22h pluie
Tébessa	860	56.3	+5.7	13.2	-3.2	calme	Beau		21	10	2.0	2.0	226	siroco, pluie
Steppes et Atlas Saharien														
El Aricha	1251													
Aïn Sefra	1073	53.0	+1.5	10.1	+1.0	NW 1	Beau		21	5			119	
Mecheria	1167	56.5	+4.9	9.1	+2.1	calme	d		19	5			301	
Géryville	1320	56.2	+4.7	9.5	+3.0	SSE 4	clair		14	1	1.0	1.0	261	Pluie hier ; gelée blanche
Aflou	1426	56.4	+6.8	7.5	+1.5	SW 1	d		12	6	6.2	6.2		8 à 15h pluie
Djelfa	1160	59.5	+13.3	7.0	-4.8	N 2	d		12	6	8.6	8.6	246	Pluie hier
Bou Saâda	550	56.4	+16.2	15.0	-10.0	SW 5	d		19	12			210	
M'sila	486													
Barika	464	57.8	+14.6	15.4	-9.6	NW 3	clair		25	13			128	
Sahara														
Colomb Béchar	769	54.1	+1.4	13.8	+2.3	calme	clair		24	9			93	
Laghouat	751	60.2	+0.1	13.3	-3.7	NW 2	d		18	10			113	
Biskra	125	56.7	+10.5	18.0	-7.3	NW 4	d		30	16			50	
Touggourt	69	58.1	+11.2	17.6	-9.2	SW 2	d		30	12			36	
El Oued	70	"	"	16.8	-5.6	SE 2	brumeux		35	15			41	7-12h tempête de sable
Tozeur	50	53.2	+7.3	17.5	-8.0	W 5	nuag'		31	10			24	
Ghardaïa	530	60.7	+11.7	17.2	-4.0	NNW 1	clair		26	12			11	
Ouargla	157	57.3	+9.2	25.3	+0.5	N 1	d		29	15			2	
El Goléa	397	57.9	+4.6	16.0	-1.4	N 1	d		23	9				
Beni Abbès	497	53.9	+1.0	14.5	+3.9	NE 1	clair		23	13			63	
Timimoun	284	53.7	+3.0	12.5	+0.5	SE 5	couvert		27	15			34	
Adrar				12.8	+0.5	ENE 2	clair		31	16			39	
In Salah		52.7	+3.1	22.4	+3.7	SSW 5	d		38	21				
Ft Flatters		"	"	25.0		NW 1	d		30	12				
Ft Polignac		"	"	24.7	"	W 1	Ennuag'		29	20				
Djanet													2	
Tamanrasset		"	"	19.5	"	N 1	clair		30	12			5	
Rabat		56.6	+0.2	14.0	+1.0	WSW 2	couvert		"	"				

...générale et situation en Algérie : Le baromètre a baissé sur la France et haussé presque partout ailleurs. La pression reste élevée sur le Nord de l'Europe (Iles Féroé 770mm) basse au Sud-Ouest du continent et en Afrique du Nord. Les minima sont sur Atlantique (La Corogne 750mm), en Méditerranée occidentale (Mahon 750mm) et à l'Ouest du Sahara (Béni-Abbès 754mm).

En Algérie, ce matin, le ciel est beau ou peu nuageux à l'Ouest, très nuageux ou couvert à l'Est. Il a plu et des orages ont éclaté cette nuit sur le Centre et l'Est du réseau.

La mer est houleuse à Cap Falcon, Cap Ténès et Philippeville, belle ou agitée ailleurs.

...abilité valable pour le lendemain : Jusqu'à Midi : Hausse barométrique : Bassin méditerranéen - Est Afrique du Nord - Baisse faible Ouest Afrique du Nord. En Algérie temps beau ou peu nuageux sur le littoral ; orageux à l'Ouest des Hauts-Plateaux. Vents variables - Température en hausse.

	ORAN	ALGER	CONSTANTINE
...et Tell	Beau ou peu nuageux Vents du secteur Sud faibles	Beau ou peu nuageux Vents de Sud-Ouest modérés à variables faibles	Nuageux s'éclaircissant Vents du secteur Ouest faibles ou modérés
...Plateaux	Orageux Vents variables faibles ou modérés	Nuageux Vents variables faibles ou modérés	Nuageux s'éclaircissant Vents du secteur Ouest faibles ou modérés
	Nuageux au Nord vents d'Est à Sud modérés	Beau temps vents variables faibles ou modérés	Beau temps vents variables faibles ou modérés

Golfe du Lion, Baléares : Vents variables faibles
Oran : Vents du secteur Sud faibles
Alger : Vents de Sud-Ouest modérés à variables faibles
Bizerte : Vents du secteur Ouest faibles ou modérés

Ouest — Algérie : Sud-Ouest 4 à 6m
" — Sahara : Est à Sud 6 à 8m
Est — Algérie : Ouest à Sud-Ouest 8 à 10m
" — Sahara : secteur Est 8 à 10m

Avis aux Agriculteurs

Températures extrêmes		
Stations	Max	Min
Paris	23	12
Nice	22	11
Biarritz	"	"
Strasbourg	"	"

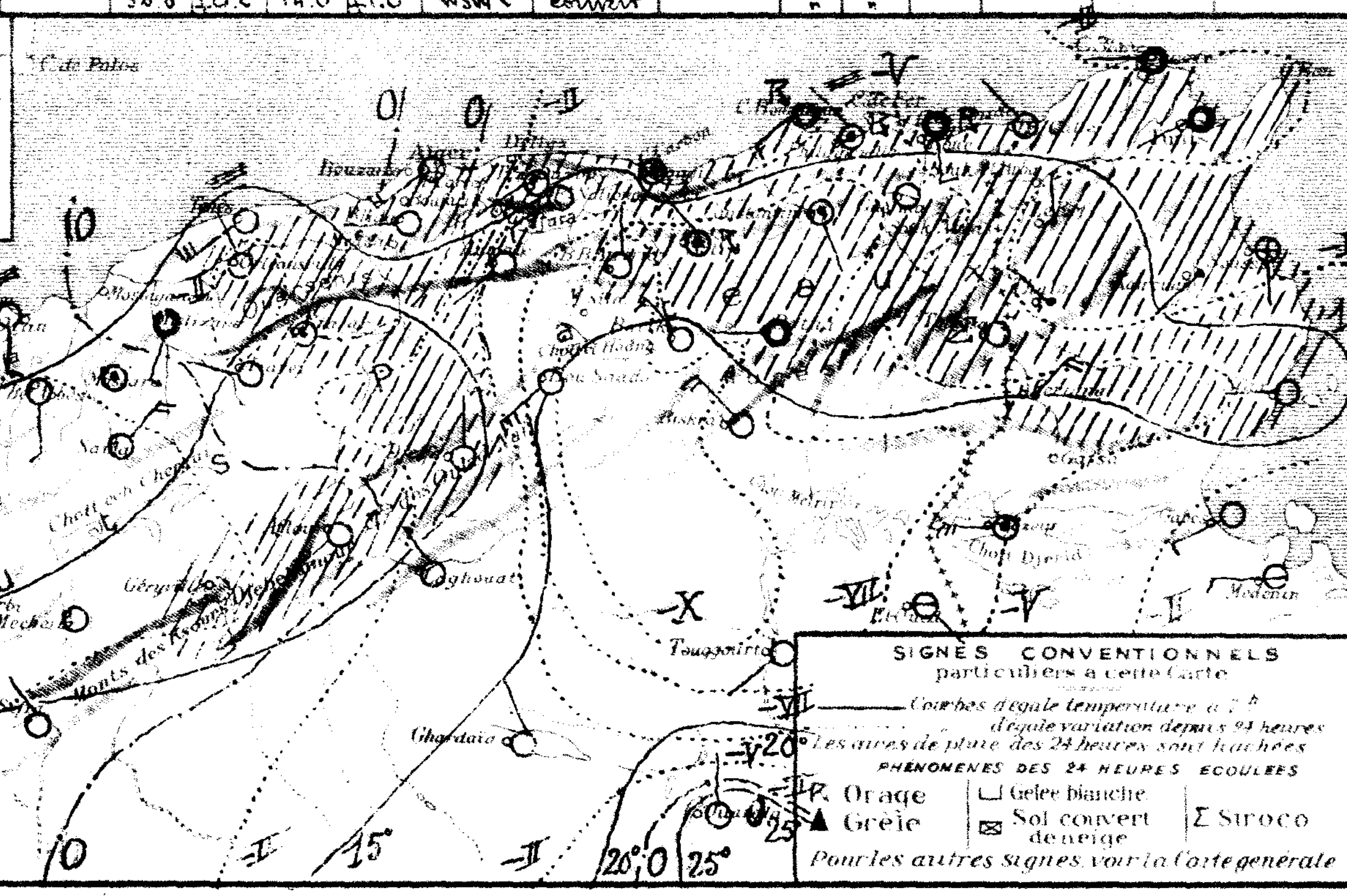

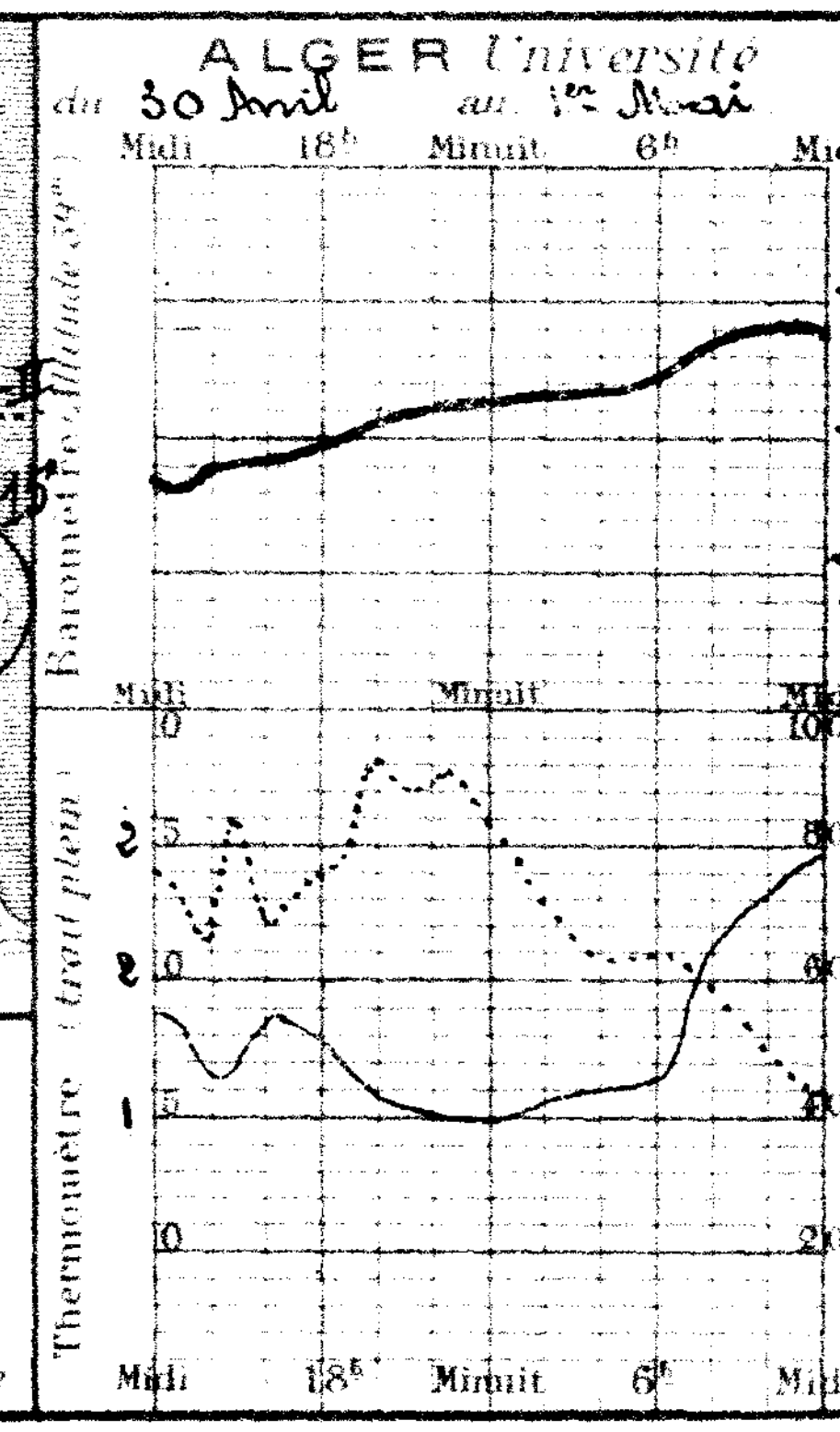

BULLETIN MÉTÉOROLOGIQUE DE L'ALGÉRIE

Dimanche 2 Mai 1926 — 7h Matin

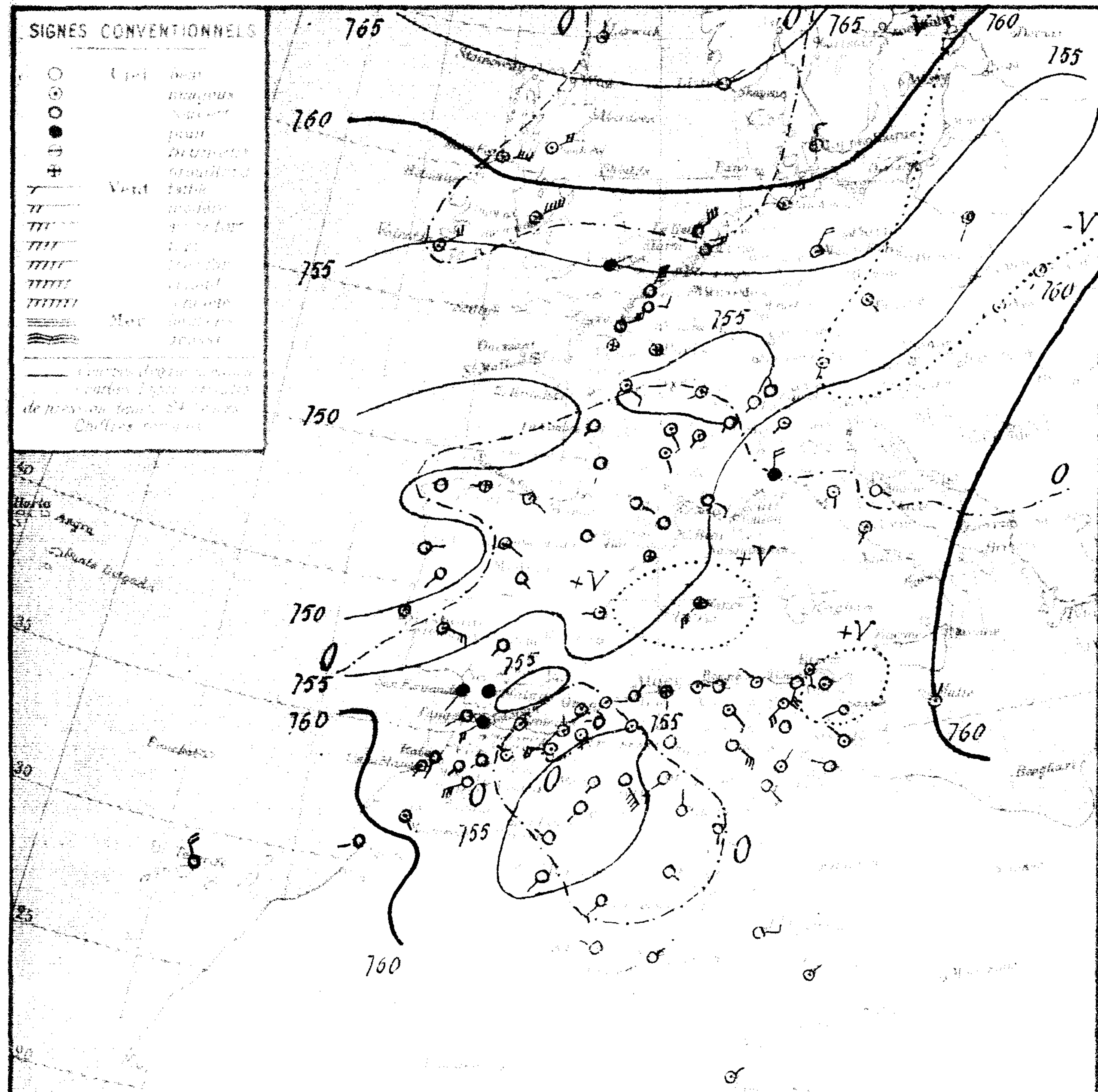

STATIONS	Altitude en mètres	Pression à 0° et au niveau de la mer: observation	Pression: diff. en 24h	Température de l'air: observation	Température: diff. en 24h	Vent: Direction et force de 0 à 9	État du Ciel	État de la Mer	Dans les 24 heures: Températures extrêmes max	min	Pluie en millim.	Pluie du 30 Avril au 2 Mai millim.	Pluie du 1er Sept. au 30 Avril millim.	PHÉNOMÈNES
Nemours	4	57.0	0.0	18.0	+0.5	N 1	nuag'	Belle	19	11			240	
Beni Saf	4													
Oran	33													
Mostaganem	20	55.8		17.0		E 2	nuag'	Belle	22	15				
Ténès	59	56.6	+2.0	16.4	+2.4	NE 1	couvert	Belle	22	15				
Blida	267	57.5	+3.0	16.4	-0.8	calme	d		26	14		2.5	752	
Bouzaréa	344	56.4	+1.9	10.5	+1.3	ESE 1	Ennuag'		21	14	0.0	2.2	626	21h petite pluie; 22h éclairs au
Alger	59	57.1	+2.8	17.6	+0.1	S 2	Brumeux	agitée	25	15	0.0	1.0	511	21h.15 pluie; soirée éclairs au NE
Maison-Carrée	48											0.7	561	
Bougie	9	56.9	+0.9	20.5	+2.5	calme	clair	Belle	24	14		17.0	968	
Philippeville	47	55.1	+0.6	19.2	+3.0	NW 2	Ennuag'	Belle	21	13		11.0		
Cap de Garde?	163?	56.5	+1.2	20.0	+4.2	E 4	brouill^d	Belle	24	14		11.0	467	
La Calle	10?	52.1	0.0	21.3	+3.2	SSW 5	clair	Belle	23	16		8.0	658	
Bizerte														
Tunis	36?	59.3	+1.6	18.6	+2.9	calme	Ennuag'		23	12		13.2	453	
Sfax	5?	59.5	+7.2	15.0	+0.2	NW 2	nuag'	Agitée	25	15		3.0	164	
Oudjda?	780	56.1	+0.9	15.0	-1.0	W 4	Ennuag'		25	9			260	
Tlemcen?	806	56.3	+0.5	13.8	+0.8	SW 1	d		21	11				
Sidi Bel Abbès	476	57.2	+1.2	12.2	-2.6	S 1	nuag'		22	11			260	
Saïda	[illegible]	"	"	10.2	-0.8	NE 1	clair		24	7			213	
Mascara	[illegible]	56.5	0.0	12.6	+0.8	W 1	Couvert		23	10			274	
Relizane	70	"	"	16.2	+2.9	S 2	nuag'		26	11			117	
Orléansville	112	55.5	+0.8	14.3	+1.4	NNW 1	Ennuag'		21	12		1.0	294	
Tiaret	1020?	55.0	-1.6	12.8	+6.1	NNW 1	d		21	6				
Vialar	860?	50.0	-3.4	11.0	+2.0	NW 2	clair		20	8			352	
Médéa	[illegible]	"	"	10.7	"	SW 1	Ennuag'		14	7				
Aumale	[illegible]													
Fort National	940?													
Tizi Ouzou	222	58.0	+1.8	17.9	+2.1	E 1	Ennuag'		25	12		4.0	873	
Bordj Bou Arreridj	[illegible]											1.0	268	
Sétif	1079?	55.3	+0.2	16.5	+5.0	SE 3	nuag'		20	12		3.9	401	
Batna	1044?											3.0		
Constantine	[illegible]											3.0		
Guelma	[illegible]	57.5	+1.8	19.4	+5.5	SW 4	Ennuag'		22	9		3.6	548	
Tebessa	[illegible]	55.9	+2.4	18.0	+6.8	calme	Beau		22	10		2.0	226	
El Aricha	1253?													
Aïn Sefra	1073?	50.1	-2.3	14.0	+3.9	SW 1	Beau		25	12			119	
Mecheria	1167	5?.5	-3.1	9.2	+0.1	SW 1	clair		17	8			301	
Géryville	1320	52.4	-4.4	16.1	+6.8	SSE 6	clair		21	8			261	
Aflou	1426	56.5	+9.1	15.2	+5.7	SW 1	d		19	6		6.2		
Djelfa	1160	57.1	-1.8	13.3	+6.3	calme	clair		21	5		8.6	246	
Bou Saâda	580?												210	
M'sila	480?													
Barika	464?												128	
Colomb Béchar	769?	52.6	-1.5	16.2	+5.4	WNW 1	clair		27	13			93	
Laghouat	751	52.2	-2.0	14.0	+1.7	SW 3	Beau		23	12			113	
Biskra	125	57.1	+1.0	23.0	+5.0	SE 5	Beau		28	20			50	
Touggourt	69?												36	
El Oued	70	"	"	20.2	+4.4	SE 2	Beau		29	16			41	
[illegible]	50	55.4	+3.2	17.0	+0.5	NE 2	nuag'		29	14			24	
Ghardaïa	526	60.1	+0.6	18.9	+1.7	N 2	Beau		31	15			11	
Ouargla	157	57.2	+0.1	24.0	+1.4	S 1	clair		30	18			2	
El Goléa	394?	47.1	+4.0	18.6	+2.6	SE 1	d		30	15				
Beni Abbès	497?	54.0	+0.2	16.1	+1.6	SW 2	Beau		31	16			63	
Timimoun	294?	56.2	+0.5	18.1	+0.2	SW 3	clair		32	15			34	
Adrar		—	"	17.3	+1.5	WNW 1	d		34	15			39	
In Salah		56.2	+3.5	29.1	+2.2	NE 1	d		34	15			5	
Ft Flatters		"	"	26.7	+3.7	E 3	d		32	19				
Ft Polignac		"	"	25.8	+1.3	NE 1	nuag'		36	19				
Djanet													2	
Tamanrasset		"	"	22.0	+3.5	NE 1	nuag'		29	13			5	
[illegible]														

Situation générale et situation en Algérie Variations barométriques irrégulières depuis hier. La pression reste élevée au Nord de l'Europe (Iles Féroë 770mm) et basse sur le continent où une dépression stationne à l'Ouest (La Corogne 751mm). Un autre minimum est sur l'Ouest de l'Algérie (Aïn-Sefra 751mm).

Les vents sont variables.

En Algérie, ce matin, le ciel est beau ou brumeux.

La mer est belle ou peu agitée sur la côte africaine.

Probabilités Jusqu'à Midi : Hausse barométrique : Ouest bassin méditerranéen - Maroc - Algérie - Baisse : Nord et Est bassin - Tunisie - En Algérie, temps beau ou nuageux - Vents variables - Température normale.

	ORAN	ALGER	CONSTANTINE
Littoral et Tell	Beau ou nuageux Vents variables	Beau ou nuageux Vents variables	Beau ou nuageux Vents variables.
Hauts Plateaux	Beau ou nuageux Vents variables	Beau ou nuageux Vents variables	Beau ou nuageux Vents variables
Sahara	Beau ou nuageux Vents variables	Beau ou nuageux Vents variables	Beau ou nuageux Vents variables

AVIS AUX PORTS — Golfe du Lion, Baléares, Oran, Alger, Bizerte : Vents variables.

VENTS EN ALTITUDE — Ouest : Algérie, Sahara — Est : Algérie, Sahara

Avis aux Agriculteurs

Températures extrêmes	Max	Min
Paris	25	13
Nice	16	10
Biarritz		
Strasbourg		

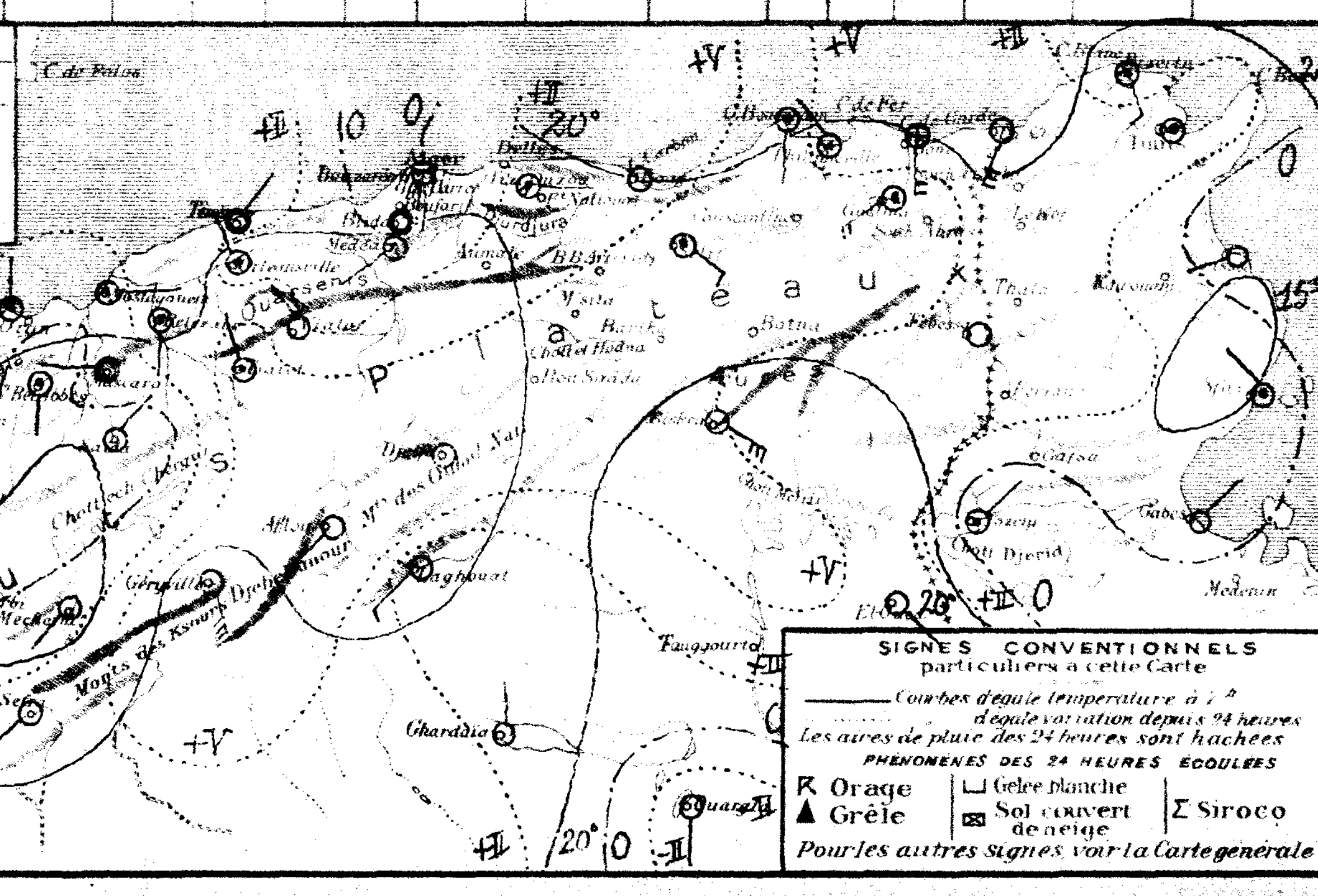

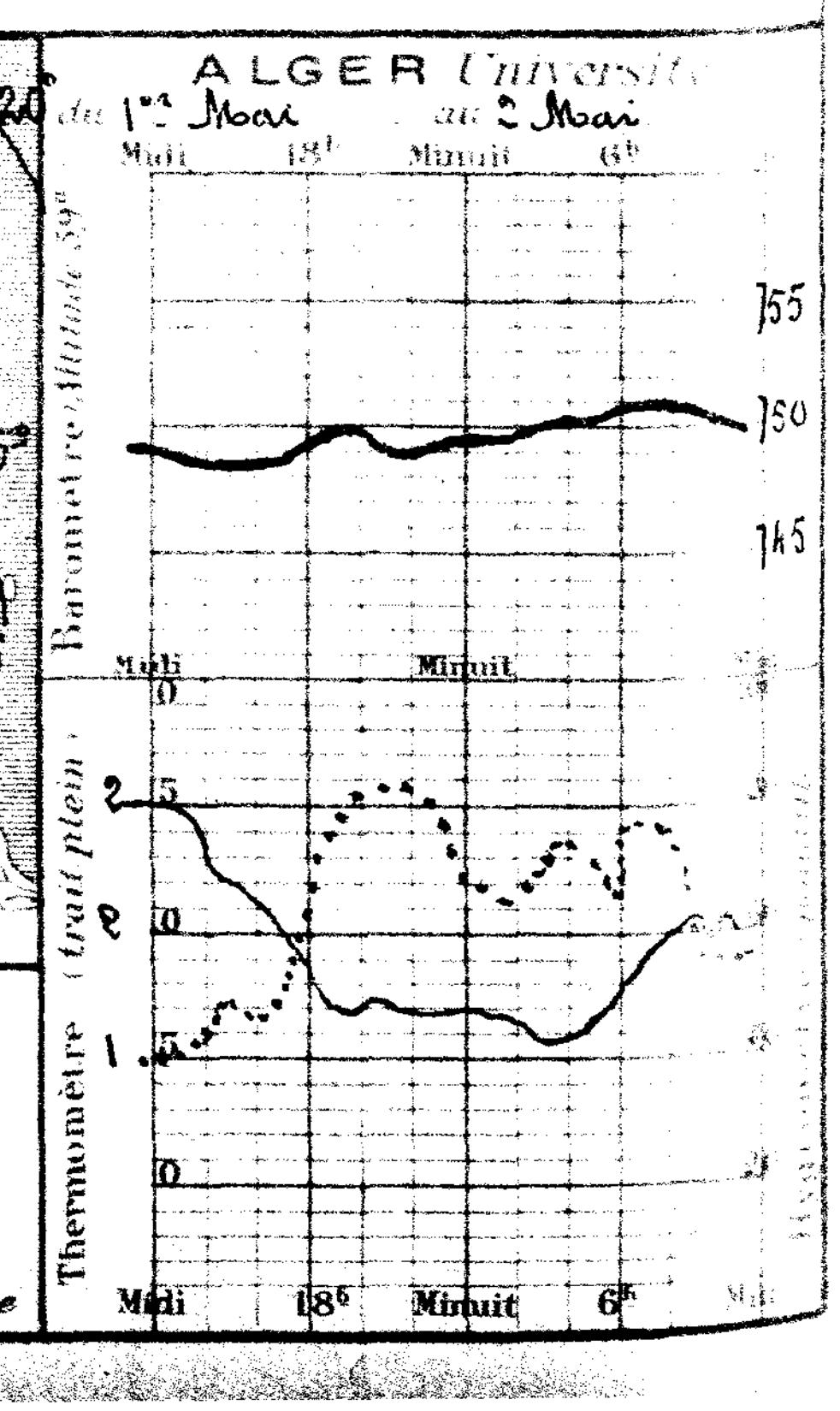

BULLETIN MÉTÉOROLOGIQUE DE L'ALGÉRIE

Année N° 123 — Lundi 3 Mai 1926 — 7h. Matin

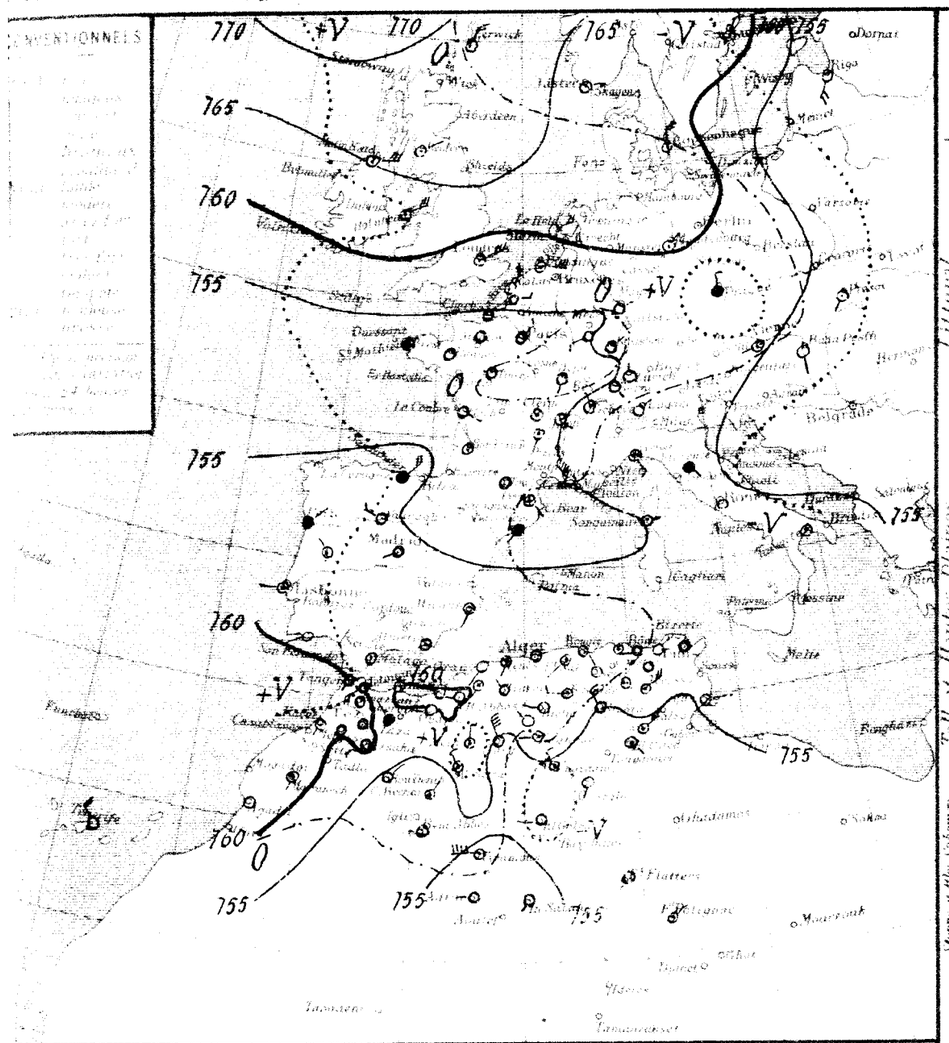

STATIONS	Altitude en mètres	Observation de 7 heures du matin: Pression à 0° et ramenée au niveau de la mer — Observation	Diff. en 24h	Température de l'air — Observation	Diff. en 24h	Vent — Direction et force de 0 à 9	Etat du Ciel	Etat de la Mer	Dans les 24 heures: Températures extrêmes — Max	Min	Pluie en millim.	Pluie du 30 Avril au 3 Mai millim.	Pluie du 1er Sept. au 30 Avril millim.	PHÉNOMÈNES
Littoral														
Nemours	4	61.0	+4.0	16.8	-1.2	N 1	Beau	Belle	24	9			240	
Beni Saf	3													
Oran	53													
Mostaganem	27	60.2	+4.4	17.2	+0.2	SW 2	Beau	Belle	22	15				
Tenes	59	58.5	+1.7	15.8	-1.2	SSW 1	Brumeux	Agitée	22	15				
Blida	267	58.7	+1.2	16.0	-0.4	calme	d°		22	14		2.5	752	
Bouzarea	344	58.0	+1.6	15.0	-1.5	WSW 1	nuageux		18	14		2.2	626	
Alger	59	58.4	+1.3	16.8	+0.8	calme	couvert	Belle	21	15		1.0	571	
Maison Carrée	48	58.6	"	15.2	"	SW 1	nuageux		23	13		0.7	521	
Bouira	9	58.7	+1.8	17.5	-3.0	calme	clair		22	14		17.0	968	
Philippeville	47	56.8	+1.7	15.9	-3.3	calme	Brumeux	Belle	20	13		11.0		
Cap de Garde	161	59.4	+2.5	18.0	-2.0	W 2	couvert	Agitée	23	13		11.0	467	
La Calle	10	57.5	-0.6	12.0	-3.4	NE 1	Beau	Belle	22	18		8.0	658	
Bizerte	9													
Tunis	36	55.8	-2.5	21.5	+2.9	calme	couvert		29	17		13.2	453	
Sfax	8	56.0	-3.5	19.4	+3.4	E 2	Beau	Agitée	26	18		3.0	164	
Tell et Hautes Plaines														
Oudjda	580	59.8	+3.7	14.0	-1.0	W 1	Beau		24	10			260	
Tlemcen	806	60.8	+3.9	12.1	-1.7	NW 1	clair		21	10			260	
Sidi Bel Abbes	476	60.1	+2.9	11.6	-0.6	W 1	Beau		20	8			213	
Saida	900	"	"	11.6	+1.4	NE 1	clair		23	8			274	
Mascara	500	59.8	+3.3	12.3	+0.2	SW 1	Brumeux		22	10			117	
Relizane	73	"	"	16.7	+0.5	W 1	nuageux		26	14			294	
Orléansville	119	56.2	+2.7	15.2	+1.1	SE 1	d°		26	15		1.0		
Tiaret	1020	58.4	+4.4	7.8	-3.0	NNW 1	couvert		20	7			332	
Vialar	859	59.4	+3.4	10.0	-1.0	NW 2	d°		20	7				
Medéa	935													
Aumale	905													
Fort National	942	58.8	"	11.8	"	SW 2	nuageux		16	9				
Tizi Ouzou	222	59.8	+1.8	13.3	-4.1	E 1	Brumeux		22	12		4.0	873	
Bordj Bou Arreridj	915	59.5	"	10.9	"	NE 1	nuageux		27	9		1.0	268	
Setif	1079	56.7	+1.4	15.2	-3.3	NNW 1	Beau		24	8		3.9	401	
Batna	1044	59.8	"	14.8	"	calme	Brumeux		25	6		3.0		
Constantine	660	58.0	"	13.1	"	SW 1	nuageux		27	14		3.0		
Guelma	268	57.2	-0.3	16.9	-3.5	calme	couvert		24	10		3.6	548	
Tebessa	862	54.3	-3.1	18.8	0.0	NE 4	Brumeux		26	13		2.0	228	
Steppe et Hauts Sahariens														
El Aricha	1934													
Aïn Sefra	1073	57.3	+6.6	12.5	-1.5	NW 3	nuageux		22	11			119	
Mecheria	1167	59.2	+5.8	10.8	+1.6	N 3	Brumeux		27	9			301	
Géryville	1289	54.5	+2.1	10.2	-5.9	NNW 8	couvert		23	7			261	
Aflou	1426	56.4	-0.1	9.5	-3.7	NW 1	clair		23	9		6.2		
Djelfa	1160	59.5	+1.8	15.0	-0.3	W 2	Beau		25	8		9.6	246	
Bou Saâda	550	58.3	-	16.8	"	W 3	Brumeux		30	14			210	
M'Sila	486													
Biskra	484	55.2	"	17.8	"	N 2	clair		30	12			128	
Sahara														
Colomb Béchar	769	55.5	+1.9	17.2	+1.0	NNE 1	nuageux		22	15			93	
Laghouat	731	58.2	+0.5	16.0	+3.0	W 2	d°		28	9			115	
Biskra	125	54.2	-2.0	21.0	-2.0	NW 5	couvert		32	20			80	
Touggourt	69												56	
El Oued	70	"	"	20.0	-1.2	SE 1	Brumeux		34	17			41	
Tozeur	30	55.6	-4.8	21.5	+1.6	NE 5	d°		28	15			24	
Ghardaïa	526	55.5	-6.7	20.1	+1.2	NW 3	nuageux		33	10			11	
Ouargla	157	53.5	-4.1	23.6	+1.1	SSW 1	Beau		35	21			2	
El Golea	394	50.2	-3.0	20.2	+2.2	W 2	couvert		33	17				
Beni Abbès	497	54.5	+0.5	20.3	+4.8	W 1	d°		30	20		63		14-19h vent de sable
Timimoun	294	55.8	+0.1	20.7	+2.0	W 6	Brumeux		32	20		34		
Adrar	"	"	23.1	+5.8	W 1	couvert			35	23		39		
In Salah		56.1	+0.5	27.8	+7.1	SW 1	d°		35	21		5		
Ft Flatters	"	"	23.6	+3.1	SW 1	d°			31	20				
Ft Polignac	"	"	28.4	+3.6	NE 1	Brumeux			38	23				
Djanet													2	
Tamanrasset													5	
Rabat		60.8	+4.4	13.0	-1.0	SSW 1	Beau		"	"				

Pression générale et situation en Algérie: Le baromètre a baissé sur l'Ouest de l'Europe et baissé à l'Est. La pression est basse de l'océan Atlantique à l'Irlande (Brest 753mm - Riga 751mm) et au Sahara (El-Golea 750mm). Elle est élevée sur l'océan Atlantique (Islande 774mm) et moyenne au Maroc et en Algérie (750mm).

En Algérie, ce matin, la nébulosité et les vents sont variables.

La mer est belle ou peu agitée sur la côte.

Prévision générale probable pour la journée: Jusqu'à Midi: Hausse barométrique; Ouest en méditerranéen - Nord Afrique - Baisse: Nord et Est bassin - En Algérie, beau à l'Ouest, nuageux s'éclaircissant à l'Est - Vents du secteur Ouest ou modérés - Température normale - Au Sahara, temps nuageux, orageux - Vents du secteur Nord modérés ou assez forts.

	ORAN	ALGER	CONSTANTINE
Tell	Beau temps. Vents du secteur Ouest faibles ou modérés	Beau temps. Vents du secteur Ouest faibles ou modérés	Nuageux s'éclaircissant. Vents du secteur Ouest modérés
Hauts Plateaux	Beau temps. Vents du secteur Ouest faibles ou modérés	Beau temps. Vents du secteur Ouest faibles ou modérés	Très nuageux à nuageux. Vents de Nord-Ouest modérés
	Nuageux s'éclaircissant. Vents du secteur Nord faibles ou modérés	Très nuageux à nuageux. Vents du secteur Nord modérés ou assez forts	Très nuageux et orageux. Vents de Nord-Ouest assez forts

Golfe du Lion, Baléares: Vents variables vers Ouest faibles ou modérés

Oran, Alger, Bizerte: Vents du secteur Ouest faibles ou modérés

Ouest Algérie: secteur Ouest 8 à 10m
Sahara: Nord-Ouest à Nord 8 à 10m
Est Algérie: secteur Ouest 8 à 10m
" Sahara: Nord-Ouest 8 à 13m

Avis aux Agriculteurs

Temperatures extremes	Max	Min
Stations		
Paris	18	11
Nice	"	"
Biarritz	"	"
Strasbourg	"	"

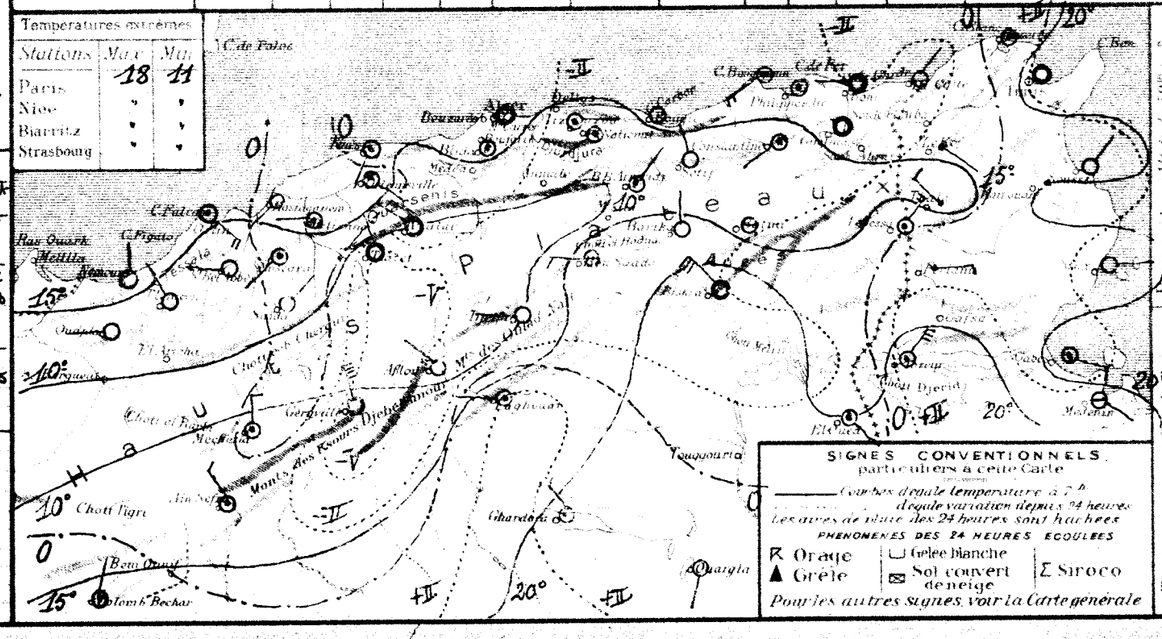

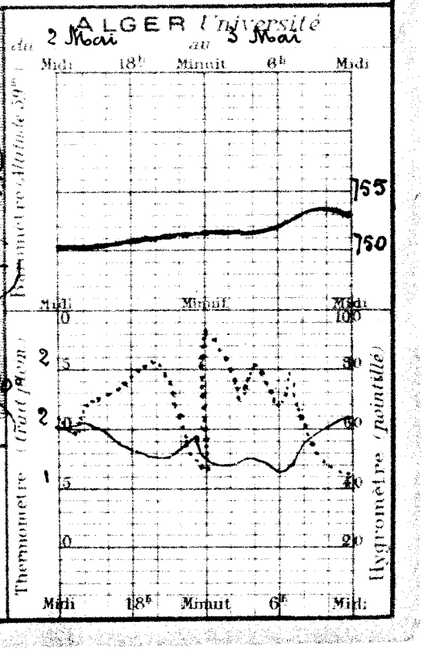

BULLETIN MÉTÉOROLOGIQUE DE L'ALGÉRIE

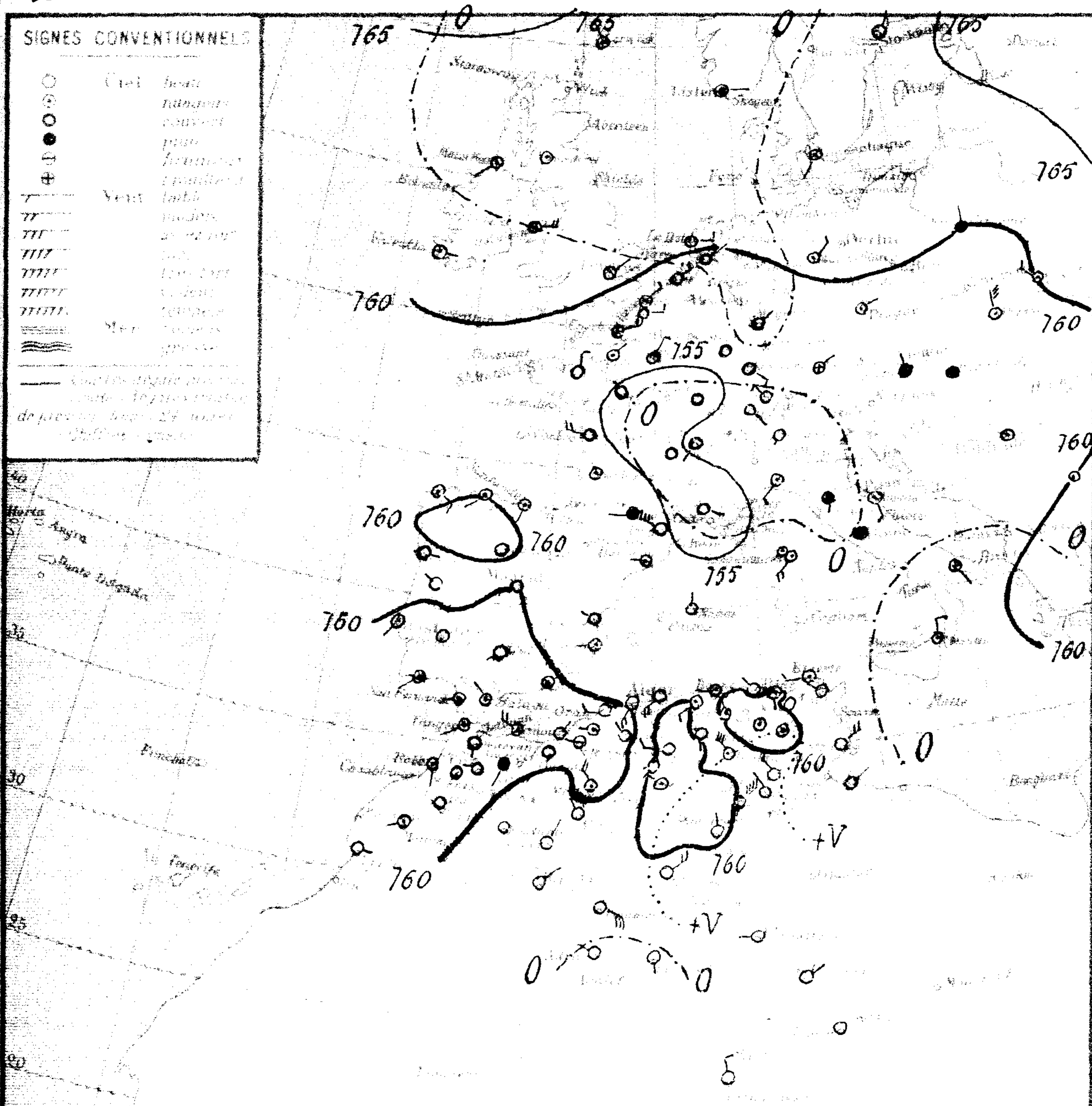

Stations	Altitude en mètres	Pression obs.	Pression diff. en 24h	Temp. obs.	Temp. diff. en 24h	Vent direction et force	État du Ciel	État de la Mer	Max	Min	Pluie en millim.	Pluie du 30 Avril au 4 Mai	Pluie du 1er Sept. au 30 Avril	Phénomènes
Nemours	4	63.0	+2.0	18.0	-0.8	NE 1	Beau	Agitée	»	9			240	
Beni Saf													327	Pluie du 1er au 30 Avril (29mm)
Oran														
Mostaganem		61.0	+0.8	17.4	+0.2	W 3	Beau	Agitée	21	14				
Ténès		59.3	+1.0	13.9	-1.3	SSW 4	Beau	Agitée	19	14				
Blida	267	59.6	+0.9	16.0	0.0	W 2	Ennuag.		24	14		2.5	752	
[illegible]	144	52.7	+0.7	13.8	-1.2	SW 3	Ennuag.		18	13		2.2	626	
Alger		59.3	+0.9	16.1	-0.7	SW 4	couvert	Belle	22	14		1.0	571	
Maison Carrée		59.6	+1.0	11.3	-0.9	SW 1	Ennuag.		23	10		0.7	761	
Bougie		60.8	+2.1	17.5	0.0	W 2	nuag.	Belle	23	13		17.0	968	
Philippeville		59.5	+2.7	15.0	0.0	NW 1	clair	Belle	21	13		11.0		
Cap de Garde		60.0	+0.9	2?.2	+2.2	S 1	nuag.	Belle	30	14		11.0	467	
La Calle												8.0	652	
Bizerte														
Tunis		59.3	+2.5	16.8	-4.7	WNW 1	clair		23	11	0.4	13.6	453	Pluie la nuit
Sfax		56.0	0.0	16.6	-1.8	NE 4	d°	E belle	26	15		3.0	164	
Tlemcen		61.2	+1.4	14.0	0.0	calme	couvert		24	5	0.7	0.7	260	Pluie
[illegible]		61.5	+1.3	11.2	-0.9	N 1	d°		16	9				
Sidi Bel Abbès		61.7	+1.6	12.4	+0.8	W 1	brume		19	6			260	
Saïda				10.0	-1.6	W 1	nuag.		27	5			213	
Mascara		61.0	+1.2	13.0	+0.2	W 1	d°		20	8			274	
[illegible]		»	»	15.9	-0.8	SSW 5	d°		23	11			117	
Orléansville		6?.?	+1.3	10.7	-4.5	NW 1	clair		23	10		1.0	294	
Tiaret		6?.?	+1.3	7.4	-0.4	NNW 1	Beau		17	7				
[illegible]		52.1	-0.3	7.0	-3.0	SW 2	clair		20	3			332	
Médéa		»	»	10.0	-0.8	SW 1	Beau		18	12				
Aumale														
Fort National		53.9	+1.1	11.4	-0.4	SW 3	nuag.		»	8				
Tizi Ouzou	222	61.?	+1.3	11.4	-2.4	NNE 1	Ennuag.		21	9		4.0		
Bordj Bou Arreridj		59.6	+0.1	9.7	-1.2	calme	clair		22	5		1.0	273	
Sétif		60.4	+3.7	9.1	-4.1	NNW 2	nuag.		19	5		3.9	268	
Batna		60.3	+0.5	12.0	-2.8	calme	d°		12	9		3.0	401	
Constantine		60.3	+1.3	11.9	-1.2	SW 1	Beau		23	10		3.0		
Guelma		59.8	+2.6	15.7	+0.2	calme	clair		21	9		3.6	548	
Tébessa		60.7	+4.9	13.0	-5.0	calme	nuag.		27	9	gttes	2.0	226	
El Aricha														
Aïn Sefra	1075	5?.0	+0.6	11.0	-0.3	NW 1	Beau		19	5			119	
Mecheria		6?.3	-1.0	10.9	+0.?	NW 4	nuag.		13	9			307	
Géryville													201	
Aflou		55.5	+2.1	7.0	-2.5	SW 1	clair		16	6		6.2		
Djelfa		6?.7	+3.2	7.?	-2.3	W 3	Beau		17	6		8.6	246	
Bou Saada		6?.5	-2.6	15.2	-1.6	E 1	clair		21	9			210	
M'sila														
Barika		60.8	+5.8	15.7	-2.1	N 3	clair		25	16			128	
Colomb Béchar		56.6	+1.8	16.1	-2.1	NNE 1	clair		26	17			93	
Laghouat		6?.3	+3.3	12.5	-3.5	WNW 1	nuag.		22	9			113	
Biskra	124	5?.5	+4.5	18.0	-3.0	NW 5	d°		29	16			50	
Touggourt		?9.9	»	19.8	»	NE 6	clair		28	15	0.2	0.2	30	12-13h pluie
El Oued				19.4	-0.6	NW 2	Beau		32	17	0.0		41	13h légère pluie
[illegible]	30	5?.2	-3.0	12.0	-4.5	NW 3	d°		32	16			24	
Ghardaïa	526												11	
Ouargla	157			18.2	-2.4	H 2	clair		29	16			2	
El Goléa	384		-2.4	19.1	-1.1	NE 4	d°		30	14				
Beni Abbès	497	20.0	+1.5	17.5	-6.0	NE 2	clair		32	16			63	
Timimoun	284	?.6	+1.5	21.0	+0.3	ESE 5	couvert		31	17			34	
Adrar			»	20.2	-2.9	WNW 1	clair		34	17			39	
In Salah		?.0	-0.1	22.6	-4.6	S 1	d°		35	20			5	
Fort Flatters			»	23.9	+0.3	W 1	d°		34	15				
Fort Polignac		»	»	27.0	-0.8	NE 1	d°		39	17			2	
Djanet		»	»	23.0	»	calme	d°		36	22				
Tamanrasset		»	»	26.0	»	N 3	d°		32	16			5	
Rabat		62.4	+1.2	14.0	+1.0	S 2	nuag.		»	»				

Situation générale et situation en Algérie — Le baromètre a presque partout remonté depuis hier. La pression reste élevée sur l'océan Arctique (Iles Jan-Mayen 777mm), basse de l'océan Atlantique aux Balkans avec un minimum sur la France (Clermont-Ferrand 753mm) et moyenne en Afrique du Nord (760-761mm).

En Algérie, ce matin, le ciel est beau ou peu nuageux. Les vents soufflent du secteur Ouest et sont faibles ou modérés. Quelques averses sont tombées hier à l'Est du Sahara.

La mer est belle ou agitée sur la côte africaine.

Probabilités — Jusqu'à Midi : Hausse barométrique : Bassin méditerranéen - Nord Afrique - En Algérie, temps beau ou peu nuageux - Vents du secteur Ouest faibles ou modérés - Température stationnaire.

	ORAN	ALGER	CONSTANTINE
Littoral et Tell	Beau ou peu nuageux. Vents du secteur Ouest faibles ou modérés	Beau ou peu nuageux. Vents du secteur Ouest faibles ou modérés	Nuageux - Grandes éclaircies. Vents du secteur Ouest modérés
Hauts Plateaux	Beau ou peu nuageux. Vents du secteur Ouest faibles ou modérés	Nuageux - Éclaircies. Vents d'Ouest à Nord-Ouest modérés	Très nuageux. Vents d'Ouest à Nord-Ouest modérés
Sahara	Beau temps. Vents de Nord-Est faibles ou modérés	Beau temps. Vents du secteur Nord faibles ou modérés	Beau temps. Vents de Nord-Ouest faibles ou modérés

AVIS AUX PORTS
- Golfe du Lion : Vents de Nord-Ouest modérés
- Baléares, Oran, Alger, Bizerte : Vents du secteur Ouest faibles ou modérés

VENTS EN ALTITUDE
- Ouest Algérie : secteur Ouest 8 à 10m
- Ouest Sahara : Nord et Nord-Est 8 à 10m
- Est Algérie : secteur Ouest 8 à 10m
- Est Sahara : Nord-Ouest 8 à 10m

Avis aux Agriculteurs

Températures extrêmes — Stations	Max	Min
Paris	14	9
Nice	17	8
Biarritz	»	»
Strasbourg	»	»

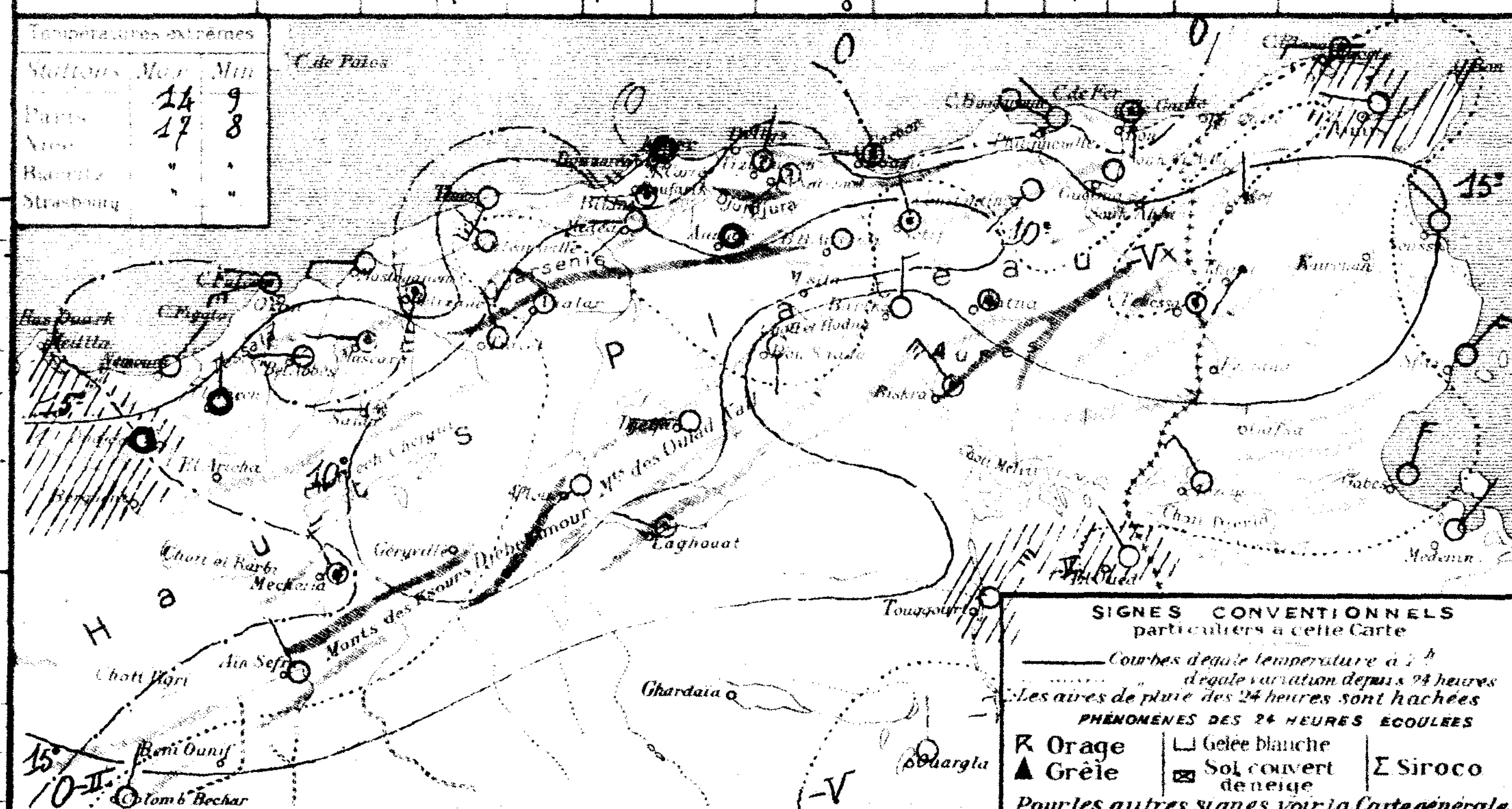

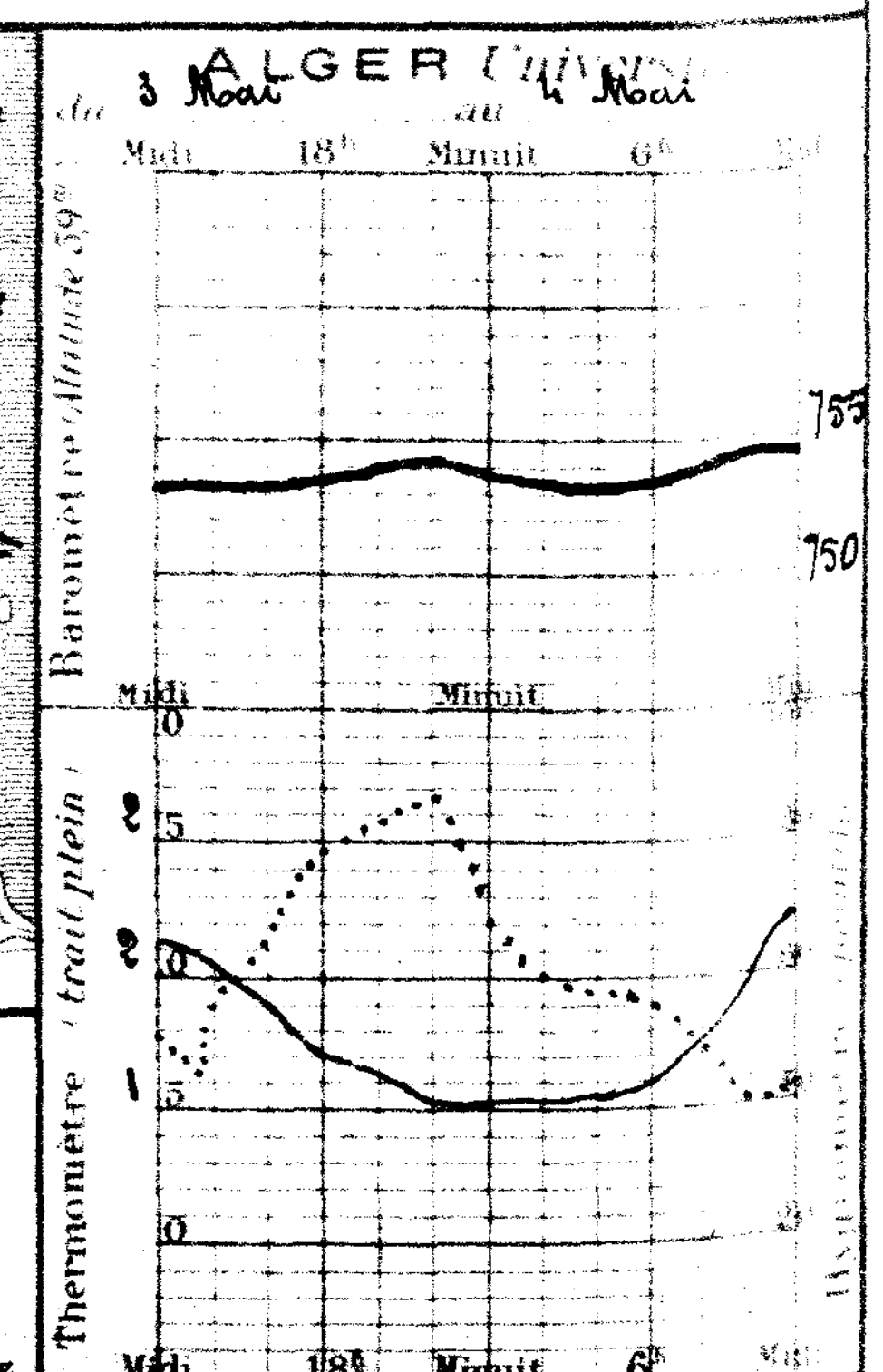

BULLETIN MÉTÉOROLOGIQUE DE L'ALGÉRIE

Année N° 125 — Mercredi 5 Mai 1926 — 7h. Matin

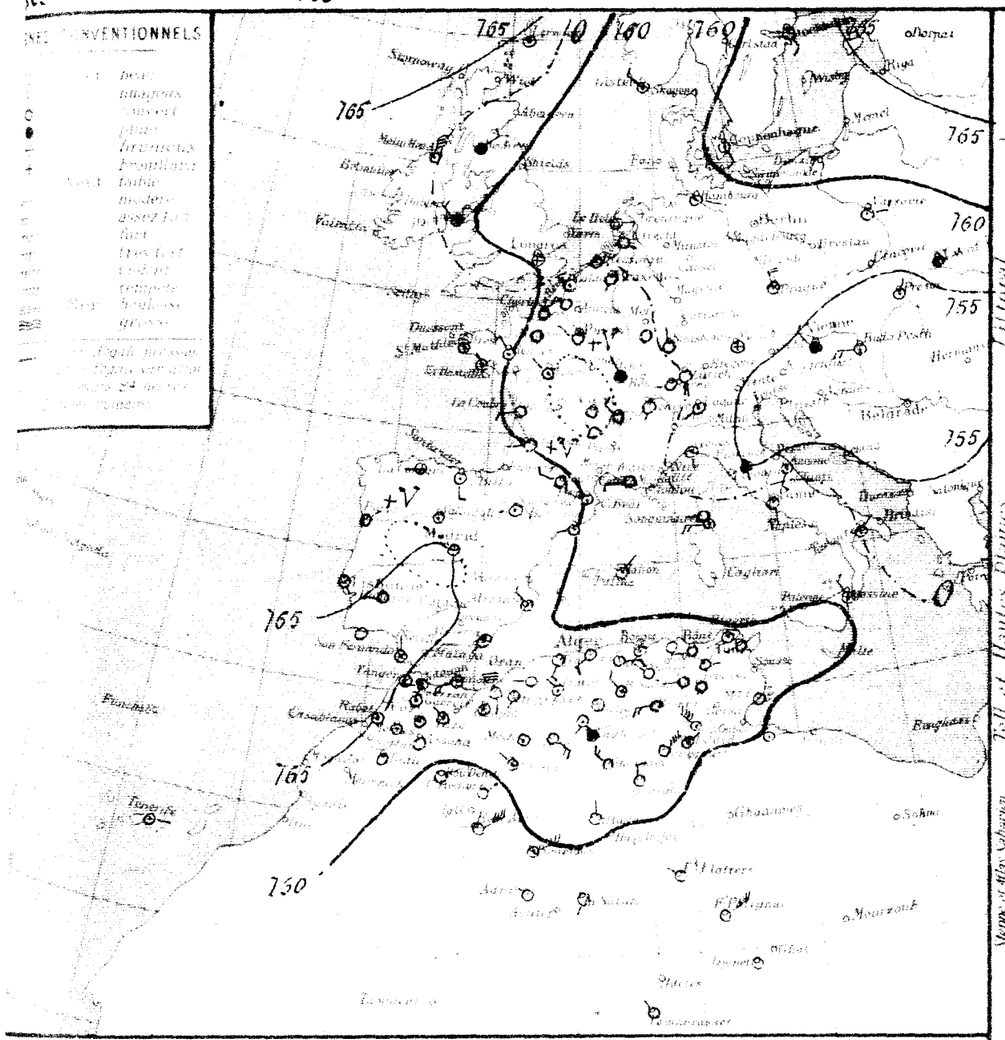

STATIONS	Altitude en mètres	Observation de 7 heures du matin: Pression à 0° réduite au niveau de la mer — Observation	Diff. en 24 h	Température de l'air — Observation	Diff. en 24 h	Vent — Direction et force de 0 à 9	État du Ciel	État de la Mer	Dans les 24 heures: Températures extrêmes — max	min	Pluie en millim.	Pluie du 30 Avril au 5 Mai (millim.)	Pluie du 1er Sept. au 30 Avril (millim.)	PHÉNOMÈNES
Littoral														
Nemours	4	65.0	+2.0	18.0	+2.0	S 2	Beau	Houleuse	21	9			240	
Beni Saf	3													
Oran	53												327	
Mostaganem	26													
Tenes	59	62.0	+2.7	14.6	+0.1	SSW 3	Beau	Agitée	19	13				
Blida	267	61.6	+2.0	16.0	0.0	W 2	id		21	13		2.5	752	
Bouzarea	344	61.0	+2.5	14.3	+0.5	SW 2	clair		19	12	Gttes	2.2	626	16h 30 gouttes
Alger	59	61.5	+2.9	16.5	+0.4	SW 3	clair	Agitée	22	14	0.1	1.1	571	16h 15 pluie
Maison Carrée	48	62.2	+2.6	17.4	+3.1	SW 1	Beau		23	9		0.1	561	
Bougie	9	62.9	+2.3	17.0	-0.5	SW 1	nuag.	Calme	23	13		17.0	962	
Philippeville	47	60.8	+1.5	15.2	-0.7	calme	clair	Agitée	21	11	4.0	15.0		Pluie la nuit
Cap de Garde	161	61.4	+1.2	14.2	-2.0	W 2	couvert	Belle	25	12	1.4	12.4	467	Pluie la nuit
La Calle	10	"	"	15.7	"	SW 2	nuag.	Agitée	23	13	1.0	9.0	658	Pluie des 3 et 4 Mai
Bizerte	8													
Tunis	30	60.9	+1.0	14.8	-2.0	WNW 1	couvert		23	13	1.3	14.9	453	Pluie la nuit
Sfax	8	60.7	+1.7	16.3	+0.2	calme	clair	Agitée	26	15		3.0	164	
Hauts Plateaux														
Ouidah	581	65.5	+2.3	15.0	+1.0	calme	nuag.		20	6	0.2	0.9	260	Pluie
Tlemcen	808	63.4	+1.9	15.0	+0.8	N 1	id		15	9				
Sidi Bel Abbes	476	63.0	+1.5	11.6	-0.8	SW 1	clair		17	2	Gttes		260	gouttes hier
Saida	860	"	"	9.8	-0.2	W 2	id		15	6	8.0		213	14h pluie
Mascara	548	62.3	+1.5	14.6	+1.6	W 2	Beau		17	9			274	
Relizane	71	"	"	16.2	-0.9	W 5	Couv.		23	12			117	
Orleansville	112	62.8	+1.8	18.0	+3.2	W 1	clair		23	12	Gttes	1.0	294	13h 25 gouttes
Tiaret	1125	58.7	+2.0	6.8	-0.6	NW 1	Couv.		16	6	4.1	4.1		Pluie hier
Vialar	882	65.0	+1.3	8.5	+1.5	SW 2	couvert		17	4	Gttes		332	16h gouttes
Medéa	935													
Aumale	867	63.8	+2.1	10.5	-1.5	W 2	clair		17	8	2.3	2.3		16-19h pluie
Fort National	942	62.6	+2.1	9.0	-2.4	E 2	id		15	7				
Tizi Ouzou	222	61.8	+2.1	11.9	-1.5	SSE 1	Beau		22	9	Gttes	4.0	873	15h gouttes
Bordj Bou Arreridj	917	62.2	+2.6	7.2	-1.2	WNW 1	clair		21	6	15.0	16.0	268	Pluie
Setif	1079	62.8	+1.8	8.0	-1.1	NW 2	Beau		19	5	10.1	14.0	401	Pluie hier et la nuit
Batna	1044	64.4	+1.1	11.0	-1.0	W 2	couvert		23	9	0.4	3.4		Pluie la nuit
Constantine	[illegible]											6.0		
Guelma	228	61.5	+1.5	16.6	+0.9	E 1	Beau		25	10	0.4	4.0	348	Pluie la nuit
Tebessa	863	61.9	+1.2	12.6	+1.6	calme	couvert		22	11		2.0	226	
Sahara														
El Aricha	1251													
Ain Sefra	1075	"	"	11.9	+0.2	NW 1	nuag.		24	9	Gttes		119	
Méchéria	1167	64.0	+3.3	8.7	-2.2	calme	id		18	5			301	
Geryville	1350	63.0	+4.7	6.1	-4.6	SE 4	Beau		19	4	Gttes		261	14h gouttes
Aflou	1426	61.2	+2.3	6.0	-1.0	SW 1	nuag.		18	1	0.5	5.1		Pluie la nuit
Djelfa	1160	61.4	+1.1	6.3	-1.1	calme	clair		18	4		8.6	246	
Bou Saada	550	65.0	+1.7	12.0	-2.2	NW 3	Couv.		22	3			210	
M'sila	466													
Barika	484	62.3	+2.2	10.0	-0.7	W 2	clair		27	11			128	
Colomb Bechar	768	59.7	+2.7	16.8	+1.1	NE 1	Beau		28	14			95	
Laghouat	751	62.2	+1.6	18.0	-0.5	NNW 1	pluie		23	10	4.0		115	16-17h pluie
Biskra	125	61.7	+1.4	17.8	-0.5	W 4	Couv.		29	16			30	
Touggourt	69	61.0	+2.0	19.4	+1.0	NE 5	clair		31	15		0.2	36	
El Oued	70	"	"	17.2	-2.8	NE 1	Couv.		31	15			41	
Tozeur	50	61.0	-2.6	18.2	+0.5	NW 6	id		30	16			84	
Ghardaia	526	60.7	+2.8	21.1	+1.2	NW 4	Beau		31	17			11	
Ouargla	157	62.2	+1.3	18.6	+0.3	N 5	clair		30	15			2	
El Goléa	394	60.0	-0.3	18.0	-0.2	E 2	id		30	14				
Beni Abbes	487	58.1	+1.3	18.0	+0.7	NE 6	id		34	18			65	
Timimoun	294	59.1	+1.5	19.8	-1.5	ENE 5	Couv.		33	15			34	
Adrar		"	"	20.1	-0.1	NW 1	clair		35	17			30	
In Salah		57.9	+1.3	22.3	-0.3	SW 1	nuag.		36	17			5	
Ft Flatters		"	"	24.5	+0.5	NNW 1	clair		36	17				15-17h bourrasque de sable
Ft Polignac		"	"	21.5	+0.5	NE 0	id		38	19				
Djanet		"	"	21.0	-2.0	calme	id		35	19			2	
Tamanrasset		"	"	22.5	-3.5	NNW 1	id		32	15			5	
Rabat		65.2	+2.8	11.0	-4.0	calme	Couv. nuag.		"	"				

Temperatures extrêmes

Stations	Max	Min
Paris	15	9
Nice	"	"
Biarritz	"	"
Strasbourg	"	"

Situation générale et situation en Algérie — La baisse barométrique s'est poursuivie sur l'Ouest de l'Europe et sur l'Afrique du Nord (Rabat 765mm). La pression reste élevée sur l'océan Atlantique (Iles Açores 775mm). Elle est basse sur l'Europe centrale (Brest 754mm).

En Algérie, ce matin, le ciel est beau ou peu nuageux à l'Ouest et au centre, nuageux à l'Est. Les vents soufflent du secteur Ouest et sont faibles ou modérés. Des averses sont tombées hier et cette nuit en un certain nombre de points du littoral, particulièrement sur les Hauts Plateaux. La mer est houleuse à Nemours, belle ou agitée ailleurs.

Probabilité (valable pour le lendemain) — Jusqu'à Midi: Continuation baisse barométrique: Bassin méditerranéen - Nord Afrique - En Algérie: sur le littoral et à l'ouest des Hauts Plateaux: beau ou peu nuageux - Vents du secteur Ouest faibles ou modérés. A l'est des Hauts Plateaux: très nuageux; quelques averses nuageuses l'après-midi. Éclaircissant ensuite - Vents de Nord-Ouest à Ouest modérés - Température stationnaire.

	ORAN	ALGER	CONSTANTINE
Littoral et Tell	Beau ou peu nuageux Vents du secteur Ouest faibles ou modérés	Beau ou peu nuageux Vents du secteur Ouest faibles ou modérés	Nuageux s'éclaircissant Vents du secteur Ouest modérés
Hauts Plateaux	Beau ou peu nuageux Vents du secteur Ouest faibles ou modérés	Nuageux s'éclaircissant Quelques averses - Vents de Nord-Ouest à Ouest modérés	très nuageux s'éclaircissant Quelques averses - Vents de Nord-Ouest à Ouest modérés
	Beau temps Vents de Nord-Est modérés	Nuageux s'éclaircissant Quelques averses au Nord - Vents du secteur Nord faibles ou modérés	Nuageux au Nord - Quelques averses au Nord - Vents du secteur Nord modérés ou assez forts

Golfe du Lion	Vents d'Ouest à Nord-Ouest modérés	
Baléares		
Oran	Vents du secteur Ouest faibles ou modérés	
Alger		
Bizerte		
Côte en Algérie — Ouest Algérie	Ouest à Nord-Ouest 6 à 8m	Avis aux Agriculteurs
" Sahara	Nord à Nord-Est 8 à 10m	
Côte en Tunisie — Est Algérie	Secteur Ouest 8 à 10m	
" Sahara	Nord-Ouest 8 à 10m	

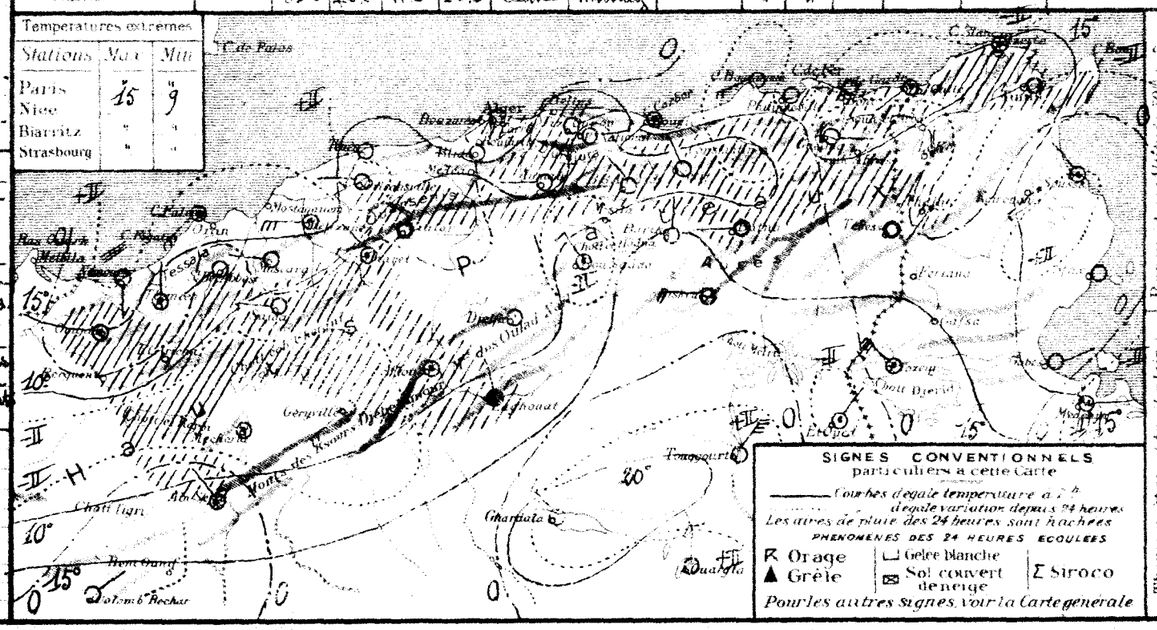

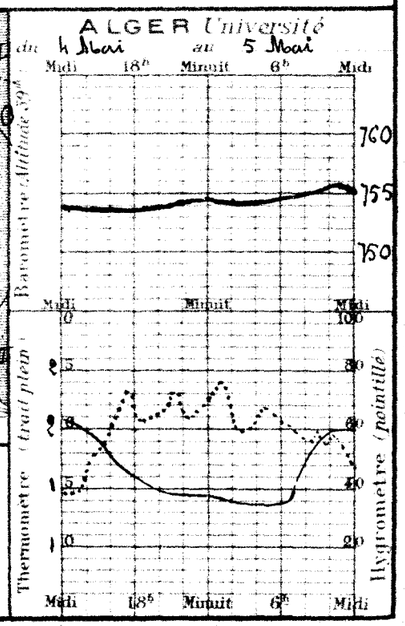

59e Année N° 126

BULLETIN MÉTÉOROLOGIQUE DE L'ALGÉRIE

Jeudi 6 Mai 1926 — 7h Matin

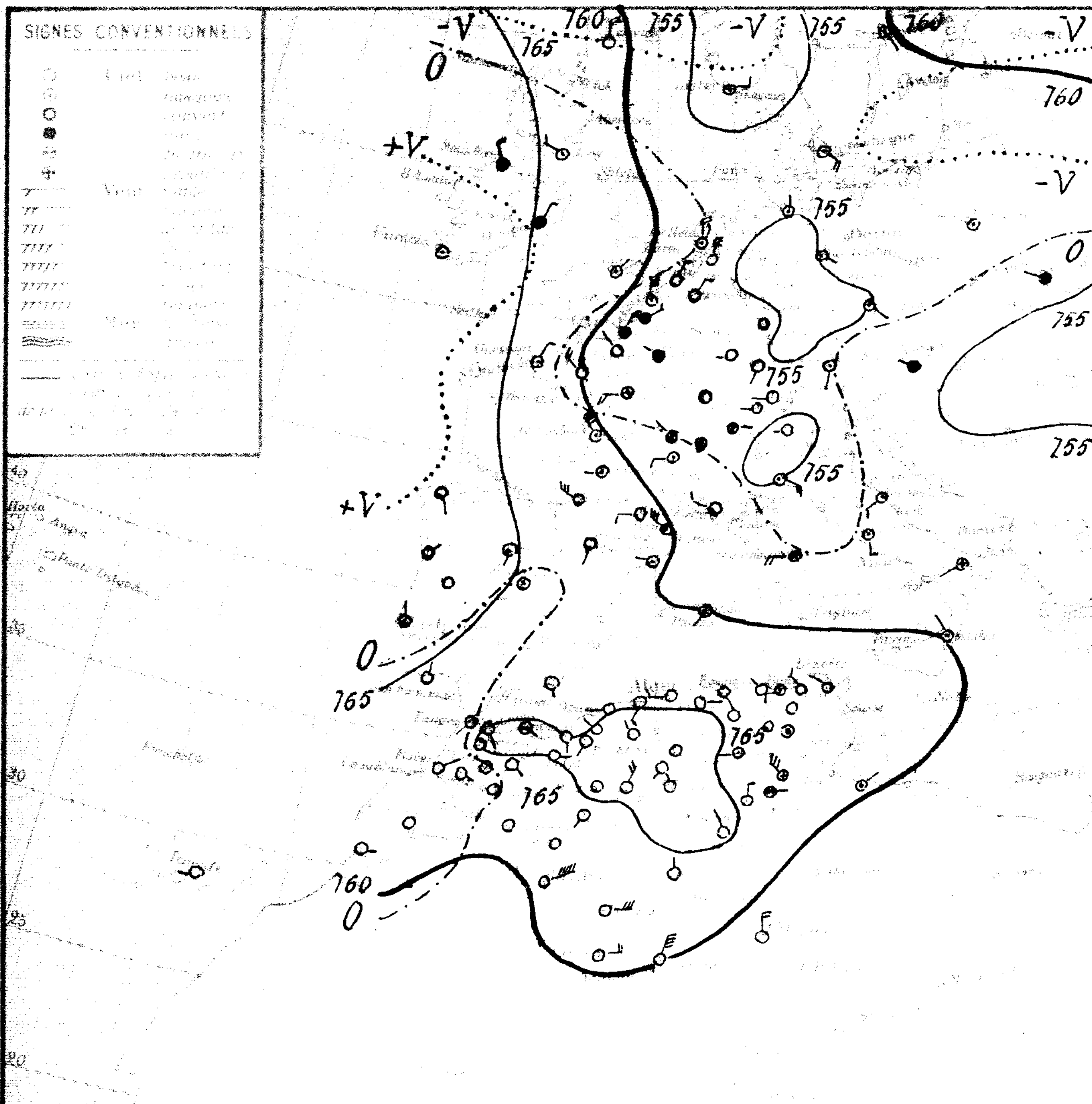

Stations	Altitude en mètres	Baromètre à 0° (hauteur)	Diff.	Température de l'air	Diff.	Vent (direction et force)	État du ciel	État de la mer	Max. (24 h)	Min. (24 h)	Pluie (24 h)	Pluie du 30 Avril au 6 Mai	Pluie au 30 Avril	Phénomènes
Nemours		65.0	0.0	16.2	-1.8	S 1	clair	Belle	22	8			240	
[illegible]														
Oran													327	
Mostaganem		66.4	"	19.8	"	W 2	Beau	belle	20	12				
[illegible]		63.4	+1.4	15.0	+0.4	SSW 3	clair	Belle	20	15				
[illegible]		63.1	+1.5	18.0	+2.0	W 2	nuag'		21	18		2.5	752	
[illegible]		62.5	+1.5	16.1	+1.8	SW 3	clair		18	12		2.2	626	
Alger		63.3	+1.8	12.0	+1.5	W 3	d	Belle	22	13		1.1	571	
[illegible]		63.6	+1.4	15.9	-1.3	SW 1	Beau		23	9		0.7	561	
[illegible]		64.0	+1.1	17.0	0.0	calme	clair	Calme	23	12	Gttes	17.0	968	12h30 et 15h gouttes
Philippeville		63.0	+2.2	16.0	+0.8	NW 1	clair	Belle	20	13		15.0	467	
[illegible]		63.3	+1.9	17.0	-0.3	W 3	Ennuag'	P agitée	21	12		12.4		
[illegible]		61.7	"	14.8	-0.9	NW 3	couvert	Agitée	21	13	Gtte	9.0	658	5h gouttes
[illegible]														
[illegible]		62.6	+1.7	17.0	+2.2	WNW 2	clair		22	10		14.9	453	
[illegible]												3.0	164	
[illegible]		66.9	+1.4	15.0	0.0	E 1	clair		21	3	0.7	1.6	260	Pluie
[illegible]		64.7	+1.3	16.0	+2.0	S 1	d		15	10	1.0	1.0		12h pluie
[illegible]		65.8	+2.8	11.0	-0.6	SW 1	d		12	5			260	
[illegible]		"		9.6	-0.2	SW 2	clair		19	5			213	
[illegible]		65.5	+3.2	10.6	-4.0	NW 1	d		17	5	12.0	12.0	274	13-17h pluie ; 16-17h orage grêle
[illegible]		"		13.9	-2.9	E 2	d		16	10			117	
[illegible]		65.4	+2.6	10.2	-3.8	S 1	d		21	9	0.6	1.6	294	Averses hier matin ; 13-13h30 orage
[illegible]		65.0	+1.3	7.2	+0.4	NNW 1	d		15	6	1.2	5.3		pluie hier après-midi
[illegible]		65.4	+1.9	6.0	-2.5	NW 2	d		17	3	Gttes		332	18h gouttes
[illegible]														
[illegible]		66.3	+2.5	10.0	-0.5	calme	clair		17	7		2.3		
[illegible]		61.2	-1.4	10.2	+1.2	E 2	d		16	7				
[illegible]		66.0	+4.2	12.8	-0.1	E 1	nuag'		21	8	Gttes	4.0	875	12h gouttes
Bordj Bou Arreridj		64.7	+2.5	6.5	-1.4	calme	clair		19	3		16.0	268	
[illegible]		64.4	+2.2	8.2	+0.2	NW 2	d		17	4	0.9	14.9	401	Pluie
[illegible]		64.4	+3.0	10.1	-0.9	calme	d		20	5	1.0	4.4		20-21h orage, pluie
[illegible]		65.7	"	9.0	"	WNW 1	d		21	6		3.0		
[illegible]		62.7	+1.4	15.0	-1.6	calme	d		23	5		4.0	548	
[illegible]		64.7	+2.2	14.4	-2.2	calme	Ennuag'		18	9	9.0	11.0	226	14-15h orage, pluie
[illegible]														
[illegible]		64.0	"	10.5	-1.4	SW 1	clair		22	5			119	
[illegible]		66.1	+2.1	9.0	+0.2	calme	Beau		19	4			307	
[illegible]		65.3	+1.4	8.0	+1.9	NNE 4	clair		19	0	0.1	0.1	261	16h pluie ; ce matin gelée
[illegible]		66.0	"	4.5	-1.5	SW 1	clair		15	5		6.7		
[illegible]		67.2	+2.8	7.9	+1.3	calme	d		16	6		8.6	246	
[illegible]													210	
[illegible]														
[illegible]		64.3	+1.9	15.0	0.0	NW 2	clair		25	10			128	
Colomb-Béchar		62.6	+2.9	15.8	-1.0	calme	clair		32	11			93	
Laghouat		66.1	+2.5	11.0	-1.0	NNW 1	clair		21	8	Gttes	4.0	115	7-8h et 14-16h gouttes
Biskra		63.6	+1.9	17.3	-0.2	W 3	nuag'		27	15			50	20-21h éclairs
Touggourt		62.8	+0.9	19.2	-0.6	N 3	clair		28	15	Gttes	0.2	35	21h gouttes
El Oued				16.8	-0.4	E 1	Ennuag'		30	15	8.0		41	17h légère pluie
[illegible]		63.5	+3.5	21.0	+2.8	NW 5	brouillé		29	17			24	
[illegible]													11	
[illegible]		65.6	+2.0	16.7	-1.3	NNW 2	clair		29	14	Gttes		2	gouttes dans la nuit
[illegible]		64.9	+3.8	15.8	-3.1	N 1	d		28	13				
Beni-Abbès		61.3	+3.2	16.9	-1.1	ENE 7	d		30	17			63	
Timimoun		63.7	+4.6	18.5	-1.0	E 5	couvert		32	17			34	
Adrar		"		20.3	+0.2	E 4	clair		35	18			39	
In-Salah		60.1	+2.8	23.6	+1.3	NNE 6	d		37	21			5	vent de sable
Fort Flatters		"		22.3	-2.2	N 4	d		39	20				12-16h vent de sable
Fort Polignac														
Djanet													2	
Tamanrasset													5	
Rabat		63.2	-2.0	15.0	+4.0	ENE 2	clair		"	"				

Situation générale et situation en Algérie — Le baromètre a baissé sur le Nord et le Centre de l'Europe et à l'Ouest du Maroc. La pression est élevée sur l'océan Atlantique (Valentia 769mm) et l'Algérie (Djelfa 767mm). Les dépressions recouvrent l'Europe centrale (Libau 752mm) et sud-orientale.

En Algérie, ce matin, le ciel est beau à l'Ouest et au Centre, nuageux à l'Est. Les vents soufflent en majorité d'Ouest à Nord-Ouest. Des averses orageuses sont tombées hier sur les Hauts-Plateaux et à l'Est du Sahara.

La mer est houleuse aux Iles Sanguinaires, belle ou peu agitée sur la côte africaine.

Probabilités — Jusqu'à Midi : Baisse barométrique : Ouest bassin méditerranéen - Algérie - Nord Tunisie. Hausse : Maroc - Est Sahara. En Algérie, à l'Ouest : temps beau puis nuageux et très nuageux. Vents variables passant ensuite au secteur Ouest assez forts. À l'Est : temps beau ou peu nuageux. Vents du secteur Ouest modérés à variables faibles. Température en hausse générale.

	ORAN	ALGER	CONSTANTINE
Littoral et Tell	Beau puis nuageux et très nuageux - Vents variables vers secteur Ouest assez forts	Beau puis nuageux vents variables faibles ou modérés	Beau ou peu nuageux vents du secteur Ouest modérés à variables faibles
Hauts Plateaux	Beau puis nuageux et très nuageux - Vents variables vers secteur Ouest assez forts	Beau puis nuageux vents variables faibles ou modérés	Nuageux - Éclaircies. Vents de Nord-Ouest modérés
Sahara	Nuageux vents d'Est à Sud assez forts.	Beau temps vents du secteur Est modérés à assez forts	Beau temps vents de Nord à Est modérés

AVIS AUX PORTS

- Golfe du Lion { Vents de Nord-Ouest à Nord modérés
- Baléares
- Oran : Vents variables vers secteur Ouest assez forts
- Alger : Vents variables faibles ou modérés
- Bizerte : Vents du secteur Ouest modérés à variables faibles

VENTS EN ALTITUDE

- Ouest — Algérie : Sud-Ouest 8 à 10m
- Ouest — Sahara : Est à Sud 8 à 10m
- Est — Algérie : Secteur Ouest 6 à 8m
- Est — Sahara : Nord à Est 6 à 8m

Avis aux Agriculteurs

Températures extrêmes		
Stations	Max.	Min.
Paris	15	6
Nice	19	9
Biarritz	"	"
Strasbourg	"	"

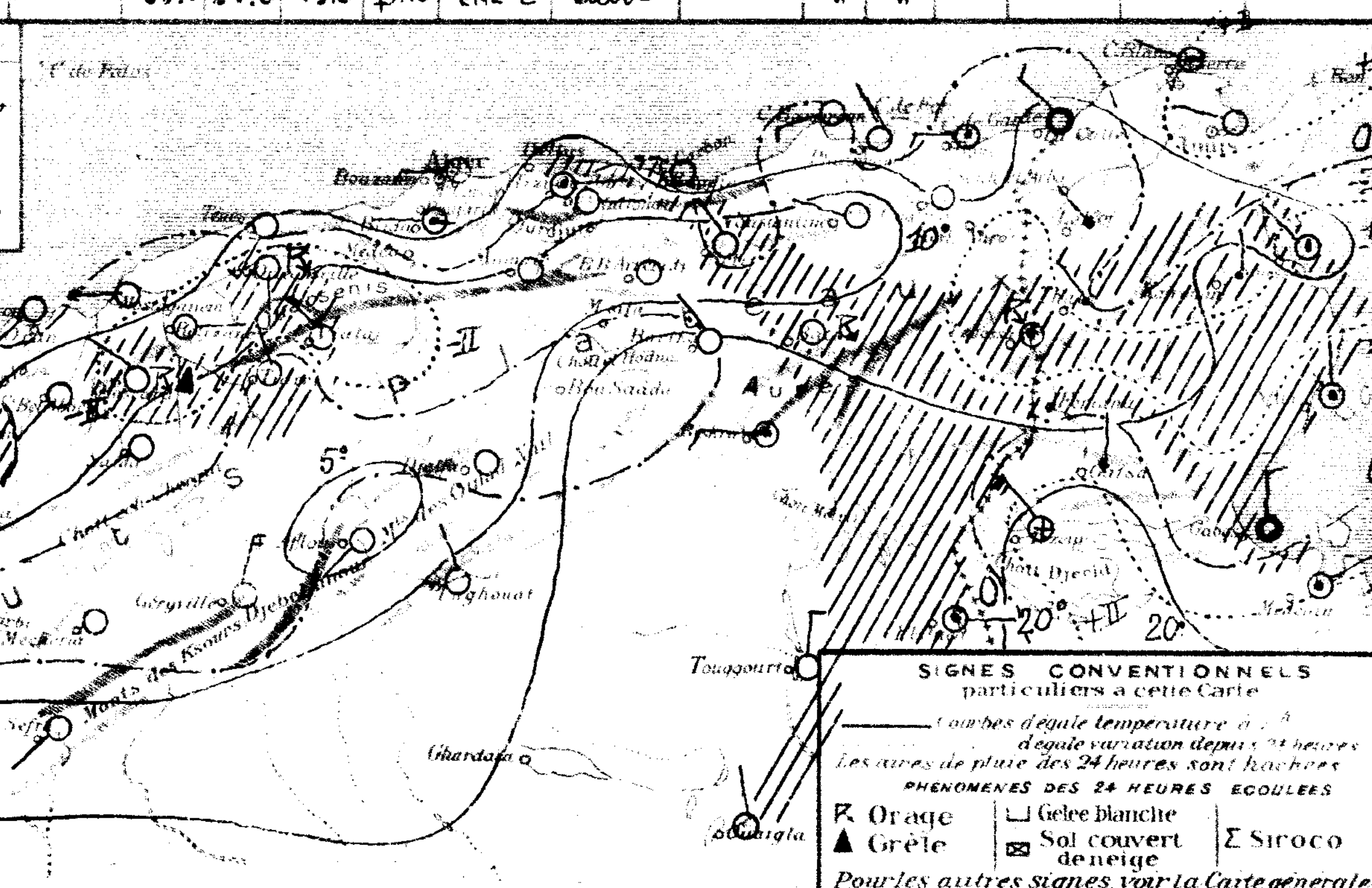

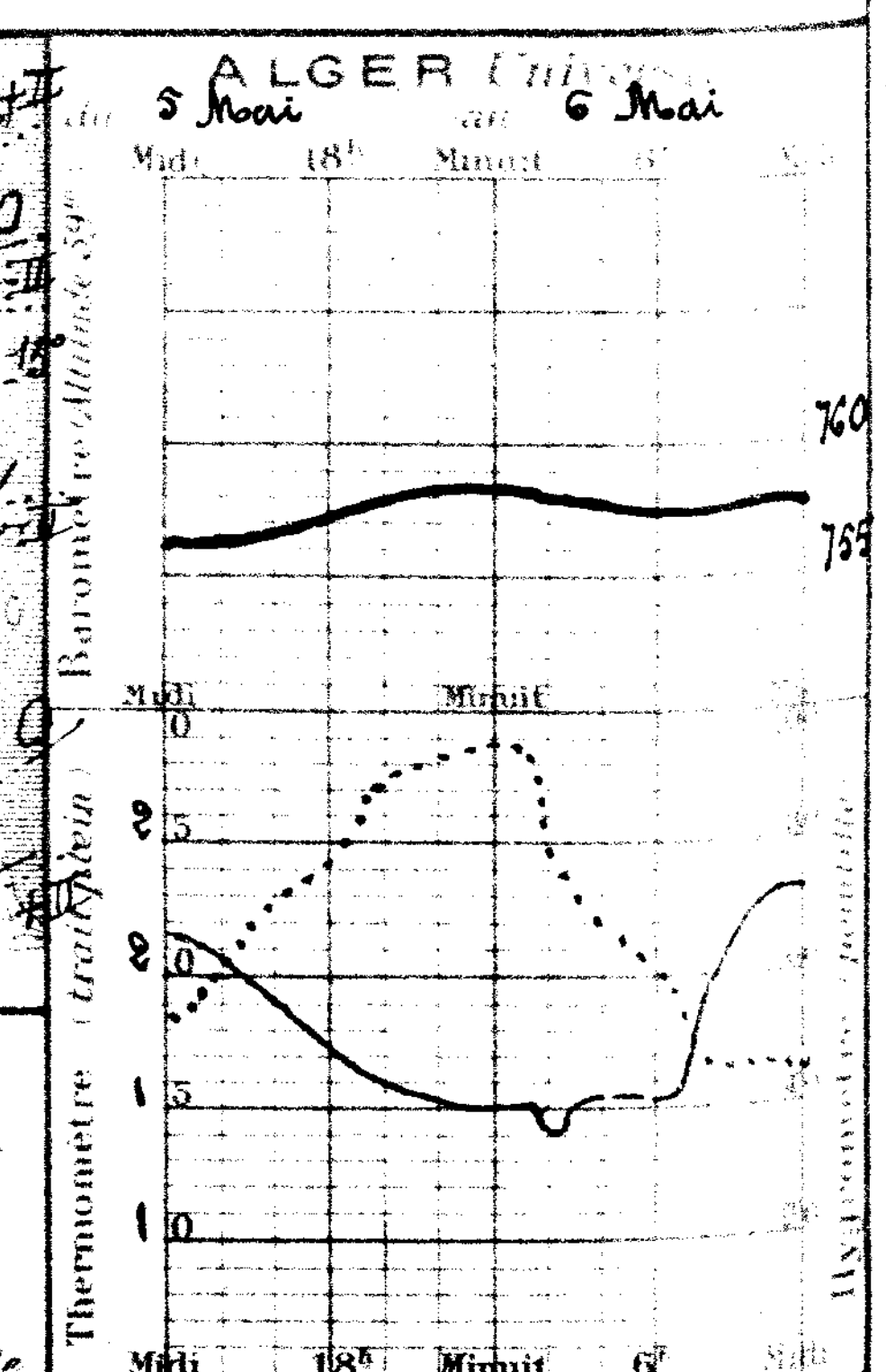

BULLETIN MÉTÉOROLOGIQUE DE L'ALGÉRIE

52e Année N° 127 — Vendredi 7 Mai 1926 — 7h. Matin

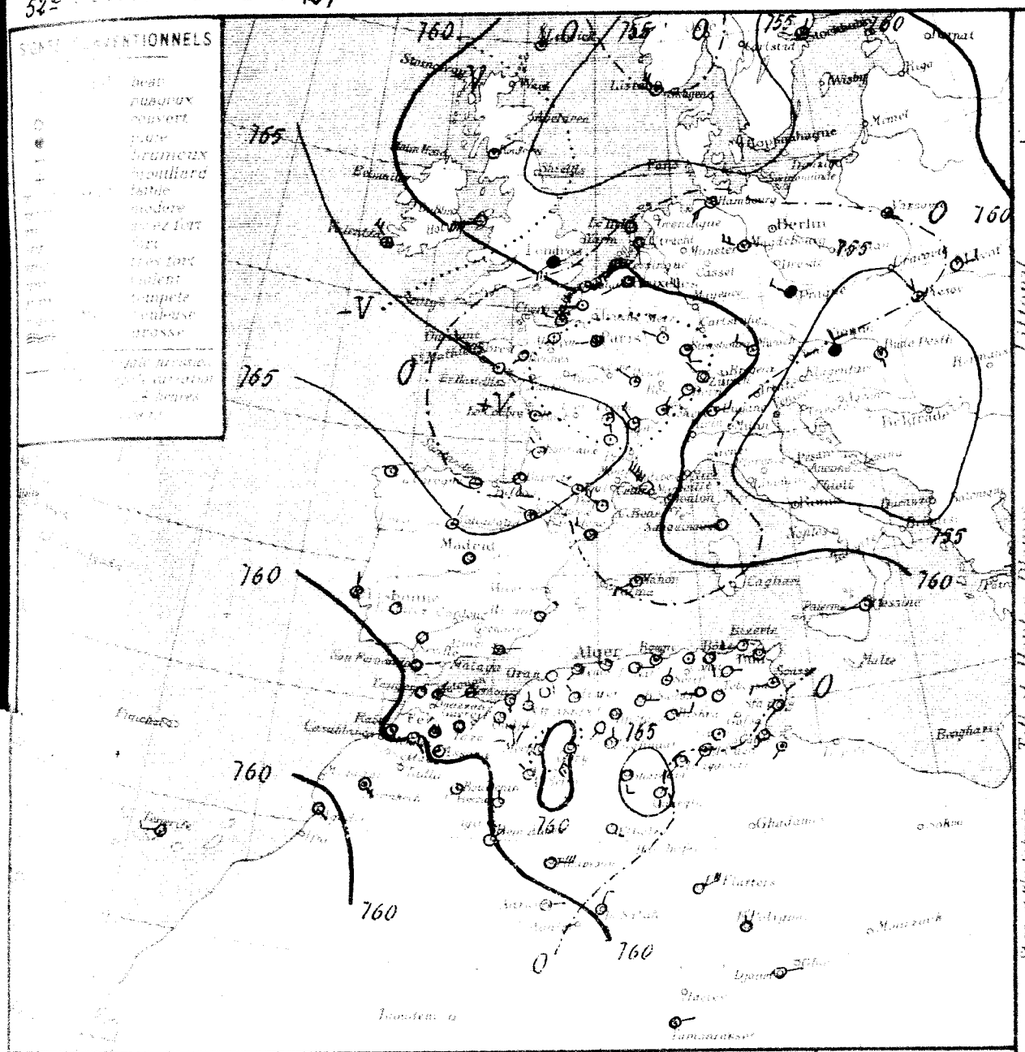

STATIONS	Altitude en mètres	Observation de 7 heures du matin: Pression à 0° et au niveau de la mer — observation	diff. en 24h	Température de l'air — Observation	diff. en 24h	Vent Direction et force de 0 à 9	Etat du Ciel	Etat de la Mer	Dans les 24 heures: Températures extrêmes — maxi	mini	Pluie en millim.	Pluie du 30 Avril au 7 Mai inclus millim.	Pluie du 1er Sept. au 30 Avril millim.	PHÉNOMÈNES
Littoral														
Nemours	4	62.0	-2.0	17.8	+1.6	S 1	clair	E. Belle	15	9			240	
Beni Saf	3													
Oran	53												227	
Mostaganem	26	62.0	-2.4	20.0	+0.8	S 2	clair	Agitée	24	12				
Tenes	39	62.3	-1.1	16.8	+1.8	SW 1	clair	E. Belle	22	15				
Blida	267	61.5	-1.0	18.0	0.0	calme	nuageux		20	15		2.5	758	
Bouzarea	344	61.4	-1.1	18.1	+2.0	WSW 1	clair		20	15		2.2	626	
Alger	59	62.0	-1.5	17.5	-0.2	calme	clair	Belle	23	16		1.1	571	
Maison-Carrée	48	62.3	-1.3	17.4	+1.5	calme	nuageux		25	10		0.7	561	
Bougie	9	"	"	18.0	-2.0	calme	nuageux	calme	24	12		17.0	968	
Philippeville	47	62.4	-0.6	19.8	-0.2	calme	"	Belle	23	12		15.0		
Cap de Garde	161	63.4	+0.1	17.3	+0.8	S 2	couvert	Agitée	24	14		12.4	467	
La Calle	10	61.0	-0.1	17.0	+3.2	N 3	nuageux	Agitée	21	14		9.0	658	
Bizerte	"													
Tunis	36	62.5	-0.1	17.2	+0.4	W 1	clair		25	12		14.9	453	
Sfax	3	61.2	"	15.2	"	SW 2	"	calme	22	16		3.0	164	
Tell et Hauts Plateaux														
Oudjda	580	61.5	-3.4	18.0	0.0	calme	"		20	6		1.6	260	
Tlemcen	806	60.8	-3.0	17.6	+3.6	N 1	couvert		23	14		1.0		
Sidi Bel Abbes	478	62.3	-3.5	11.0	0.0	N 1	clair		25	6			260	
Saida	860	"	"	12.0	+3.2	NW 2	"		25	5			213	
Mascara	590	62.0	-3.5	14.2	+4.2	calme	"		25	9		12.0	274	
Relizane	73	"	"	18.4	+1.3	E 3	"		27	10			117	
Orleansville	112	62.4	-3.0	18.5	+3.0	E 1	"		27	12		5.6	294	
Tiaret	1023	65.1	-1.9	10.7	+3.5	NNW 1	"		20	8		5.3		
Vialar	669	65.4	-2.0	9.2	+3.5	NW 2	"		20	3			332	
Médéa	915													
Aumale	905	66.0	-0.3	8.5	-1.5	calme	clair		22	7		2.3		
Fort National	942	65.5	+1.3	12.5	+2.5	E 2	clair		19	10				
Tizi Ouzou	222	63.4	-2.6	18.0	+6.8	E 1	couvert		25	10		4.0	875	
Bordj Bou Arreridj	917	62.3	-2.4	12.4	+5.0	calme	nuageux		22	6		16.0	268	
Setif	1079	62.0	-2.4	12.0	+4.8	NNE 1	nuageux		18	6		14.0	401	
Batna	1054	63.4	-1.0	11.7	+1.6	W 2	couvert		20	4		4.4		
Constantine	693	63.6	-2.1	11.7	+2.7	ESE 2	nuageux		20	0		3.0		
Guelma	268	65.2	+0.5	14.0	-1.0	E 1	beau		25	8		4.0	548	
Tebessa	862	63.4	-1.3	14.0	-0.6	calme	clair		15	7		11.0	296	
Sahara														
El Aricha	1251													
Ain Sefra	1075	66.9	-5.1	14.5	+1.0	NW 1	beau		21	8			119	
Mecheria	1167	59.0	-6.2	12.2	+0.2	calme	clair		22	7			301	
Geryville	1320	66.5	-5.0	13.7	+5.7	SSW 5	"		21	7		0.1	261	
Aflou	1428	62.9	-2.2	9.0	+4.5	SW 1	"		19	7		6.7		
Djelfa	1160	66.3	-0.9	5.8	-2.1	calme	"		19	2		2.6	246	
Bou Saada	550	63.4	"	16.5	"	E 2	beau		25	9			210	
M'Sila	486													
Barika	484	62.5	-1.5	18.0	+3.0	NW 2	clair		25	12			128	
Colomb Bechar	768	64.5	-1.1	18.0	+2.2	N 1	clair		27	13			93	
Laghouat	751	64.5	-1.3	15.0	+3.0	N 1	beau		21	7		4.0	115	
Biskra	125	62.1	-0.0	20.0	+2.7	E 3	"		27	15			50	
Touggourt	69	64.3	+1.2	19.6	+0.4	SW 2	clair		27	13		0.2	39	
El Oued	70	"	"	15.8	0.0	SW 2	couvert		27	15			41	
Tozeur	50	63.0	-0.5	19.9	-2.3	calme	nuageux		27	15			24	
Ghardaia	526	63.0	"	19.1	+6.5	S 3	beau		23	12		6.0	11	Brume du 5 (6mm)
Ouargla	157	63.3	-0.5	17.1	+1.0	S 1	clair		23	14			2	
El Goléa	394	62.1	-2.3	15.5	+1.3	ESE 1	"		27	10				
Beni-Abbes	497	60.2	-1.1	17.6	+6.1	NE 1	"		30	16			63	12h vent de sable
Timimoun	264	62.5	-1.2	15.6	+1.2	E 3	couvert		29	15			34	
Adrar	"	"	"	15.4	-3.0	E 2	clair		35	14			39	
In Salah		61.0	+0.9	15.8	-3.8	NNE 3	"		27	15			5	
Ft Flatters	"			16.0	-5.2	ENE 4	"		23	14				
Ft Polignac	"	"	"	24.8	"	N 1	couvert		35	19				
Djanet	"	"	"	22.5	"	E 2	clair		33	19			8	19-4h vent de sable
Tamanrasset	"	"	"	21.6	"	E 2	nuageux		31	16			5	
Rabat	"	60.3	-3.9	12.0	-3.0	calme	nuageux		"	"				

Situation générale et situation en Algérie. Le baromètre a baissé sur la France et baissé partout ailleurs. Des dépressions s'étendent de la mer du Nord aux Balkans (Lystrande 754mm), et du Sud marocain au Sahara occidental (Marrakech 759mm). La pression reste élevée sur l'Océan Atlantique Nord (Santander 766mm) et au Sahara oriental (Ghadaïa 766mm).

En Algérie, ce matin, le ciel est beau ou nuageux et les vents variables.

La mer est belle ou peu agitée sur la côte africaine.

Probabilité (valable pour le lendemain). Jusqu'à Midi: Baisse barométrique: Maroc - Algérie - Ouest Bassin méditerranéen - Hausse: Nord et Est Bassin - Est Afrique du Nord - En Algérie, temps nuageux par nuages élevés et moyens - Vents variables vers secteur Sud faibles au Nord assez forts au Sud - Température en baisse.

	ORAN	ALGER	CONSTANTINE
Littoral et Tell	Nuageux. Vents du secteur Sud faibles	Nuageux. Vents variables vers Sud faibles	Nuageux. Vents variables vers Sud faibles
Hauts Plateaux	Nuageux. Vents du secteur Sud assez forts	Nuageux. Vents du secteur Sud assez forts	Nuageux. Vents variables vers Sud faibles
Sahara	Orageux. Vents d'Est à Sud modérés ou assez forts	Orageux. Vents d'Est à Sud modérés ou assez forts	Beau temps. Vents du secteur Est modérés

Mers	Golfe du Lion	Vents de Nord à Est modérés
	Baléares	Vents variables faibles
	Oran	Vents du secteur Sud faibles
	Alger	Vents variables vers Sud faibles
	Bizerte	
Vents en altitude	Ouest Algérie	Vents de Sud à Sud-ouest 2 à 5
	" Sahara	
	Est Algérie	Est à Sud 6 à 8
	" Sahara	

Conseils aux Agriculteurs

Temperatures extrêmes

Stations	Maxi	Mini
Paris	10	2
Nice	22	8
Biarritz	"	"
Strasbourg	"	"

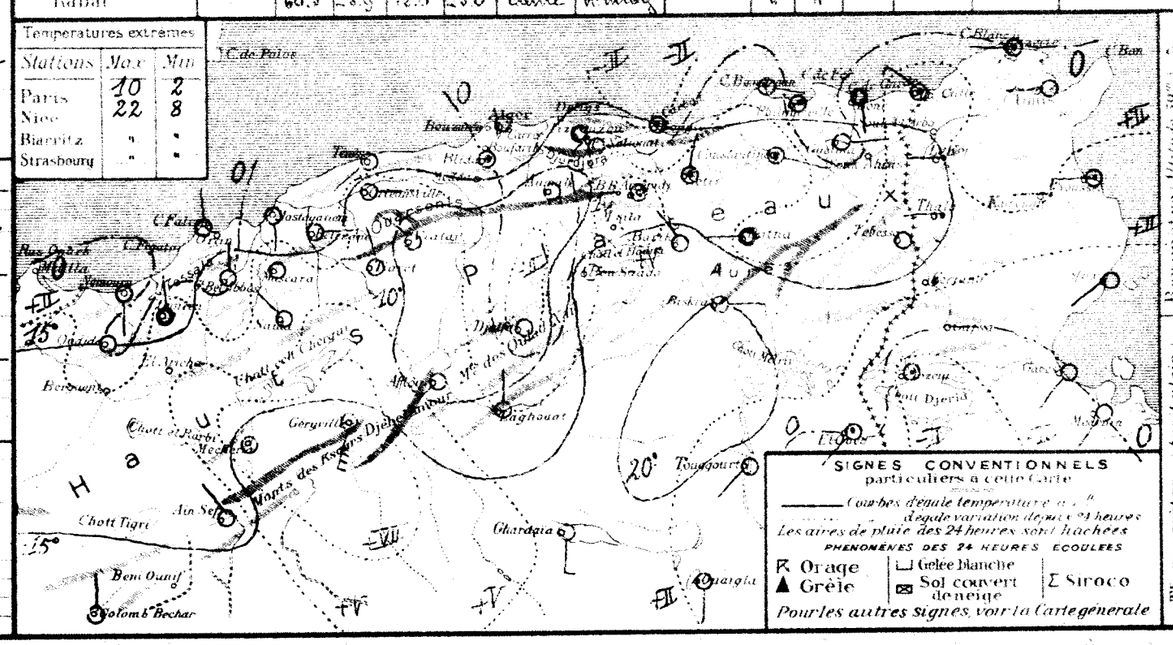

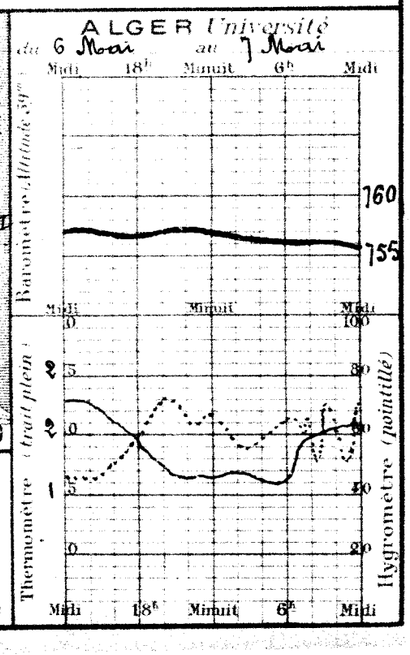

BULLETIN MÉTÉOROLOGIQUE DE L'ALGÉRIE

Samedi 8 Mai 1926 — 7h. Matin

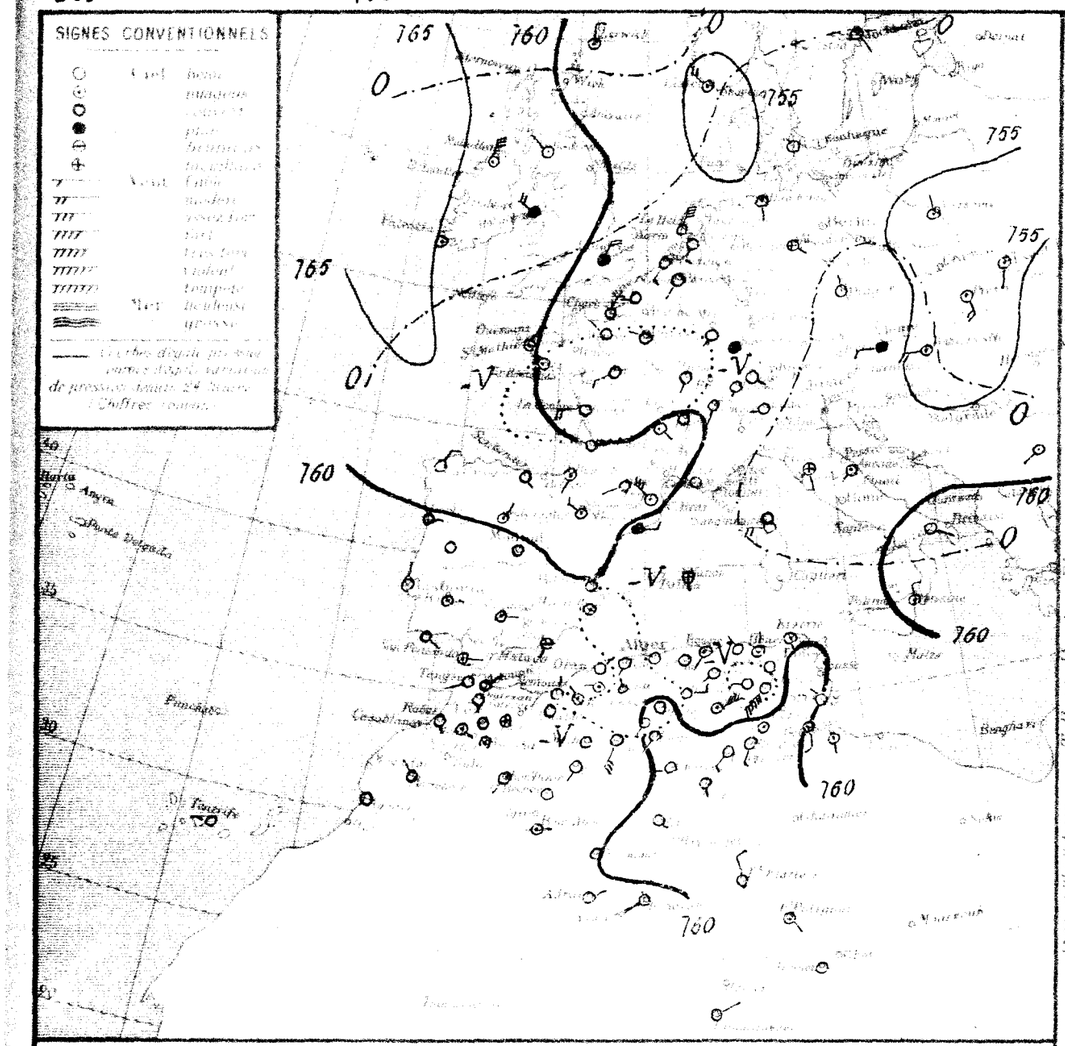

Stations	Altitude en mètres	Observation de 7 heures du matin: Pression à 0° réduite au niveau de la mer — Température de l'air: Minima 24h	Maxima 24h	Vent: Direction et force du vent	État du Ciel	État de la Mer	Maxima 24 heures: Température extrême: Max	Min	Pluie du 30 Avril au 8 Mai (millimètres)	Pluie du 1er Sept. au 30 Avril (millimètres)	PHÉNOMÈNES
Nemours	4	58.0	5.0	12.0	+0.2	N 1	nuag.	Belle	18	10	
Beni Saf	3										
Oran	50									327	
Mostaganem	20	58.3	3.7	18.8	1.2	NE 1	beau	Belle	23	11	
Tenes	50	56.2	6.	15.2	+1.4	SSW 1	a	Belle	22	14	
Blida	267	58.1	5.4	20.0	+3.0	calme	nuag.		27	15	2.5	752
Bouzareah	144	57.3	4.1	20.3	+2.9	E 1	clair		20	15	2.2	626
Alger	59	57.8	4.2	18.6	+0.8	calme	clair	Belle	22	15	1.1	571
Maison Carrée	48	58.5	3.8	15.9	1.5	SW 1	a		23	11	0.7	561
Bougie	[illegible]	59.1		17.5	+2.5	SW 2	nuag.	Belle	21	13	17.0	968
Philippeville	42	58.2	4.2	15.3	+0.5	NW 2	clair	Belle	19	12	15.0	
Cap de Garde	15	59.7	4.1	12.0	+0.2	N 2	nuag.	Bouillie	24	14	12.4	467
La Calle	11	57.7	3.0	15.2	2.5	NE 1	clair	Agitée	22	13	9.0	658
Bizerte	[illegible]											
Tunis	[illegible]										14.9	455
Sfax	[illegible]	60.4	0.2	13.4	+0.2	NN 1	beau	Belle	23	15	3.0	164
Gafsa	360	57.8	2.7	15.0	0.0	calme	couvert		28	8	1.6	260
Tozeur	80	57.2	2.6	18.0	+0.4	N 1	clair		24	15	1.0	
Sidi Bel Abbès	470	57.8	4.5	15.0	+1.0	NN 1	nuag.		25	9		260
Saïda	800			15.6	+3.8	SE 1	clair		29	14		213
Mascara	500	58.1	5.9	17.4	+2.6	W 1	nuag.		27	12	12.0	274
Relizane	[illegible]			16.7	+1.3	NNE 1	a		29	10		117
Orléansville	112	58.8	2.6	14.5	+1.5	NW 1	clair		29	13	1.6	294
Tiaret	1100	58.0	4.5	15.7	+2.0	NNW 1	a		25	11	5.3	
Vialar	900	59.8	4.0	14.0	+1.2	NW 2	clair		23	7		332
Médéa	[illegible]											
Aumale	[illegible]	60.1	5.9	11.5	+3.0	calme	beau		23	8	2.3	
Fort National	[illegible]	58.1	1.4	15.4	+2.9	calme	clair		21	12		
Tizi Ouzou	222	60.1	3.3	15.8	+1.8	E 1	beau		26	12	4.0	873
Bordj Bou Arréridj	[illegible]	58.1	4.2	15.2	+1.4	calme	clair		24	8	16.0	268
Sétif	[illegible]	57.3	4.4	16.0	+1.0	WNW 1	beau		22	9	14.9	421
Bougie	104	57.8	5.6	18.3	+3.6	N 1	a		22	14	4.4	
Constantine	[illegible]	60.0	3.6	14.5	+2.8	NW 1	clair		23	9	3.0	
Guelma	288	57.5	[illegible]	14.9	+2.5	calme	a		20	3	4.0	548
Tébessa	960	56.4	2.0	10.2	+1.2	SW 2	a		23	15	11.0	226
El Kantara	[illegible]											
Aïn Sefra	1070	51.0	3.0	17.5	+3.0	SW 1	beau		30	11		119
Méchéria	1167	56.4	3.5	16.1	+1.5	calme	a		28	9		301
Géryville	1420	54.1	4.2	22.2	+1.8	SSW 5	couvert		26	1	0.1	261	15h coup de vent
Aflou	1420	57.0	6.2	16.5	+2.0	SW 1	clair		24	9	6.7	
Djelfa	1180	55.3	6.0	15.0	+1.2	calme	a		26	7	2.6	246
Bou Saada	590	56.6	3.8	16.9	+2.4	E 3	beau		27	13		210
M'Sila	466											
Biskra	84	58.3	4.4	19.6	+1.0	NNW 3	clair		30	-		128
Touggourt Biskra	209	55.7	4.6	21.6	+3.6	calme	beau		30	18		93
Laghouat	751	55.4	5.4	21.5	+1.5	SW 2	beau		28	14	4.0	113
Biskra	125	55.4	3.3	22.0	+3.0	ENE 5	nuag.		30	21		50
Touggourt	60	56.8	3.5	25.2	+1.2	SW 3	couvert		30	17	0.2	36
El Oued	70	-		24.0	+1.2	SW 3	nuag.		30	16		41
Tozeur	50	60.5	2.1	18.6	+0.3	calme	nuag.		30	5		24
Ghardaïa	520	55.5	1.5	25.2	+1.1	NE 2	couvert		30	13	6.0	11
Ouargla	132	56.6	3.5	22.2	+1.5	S 1	clair		30	16		2
El Goléa	396	60.7	1.4	20.0	+1.4	SE 1	a		29	16		
Beni Abbès	400	55.3	1.3	20.1	2.5	E 1	nuag.		32	19		63
Timimoun	280	56.3	2.6	20.6	+1.0	S 1	couvert		34	16		34
Adrar				21.7	+2.4	ENE 1	clair		36	15		29
In Salah		55.0	1.7	20.2	+0.4	SW 2	a		33	16		5
Fort Flatters				20.5	+1.5	NNE 3	a		30	16		
Fort Polignac				23.2	1.0	SE 2	nuag.		30	18		
Djanet				25.4	+2.1	calme	clair		35	19		2
Tamanrasset				23.5	+1.9	NE 2	a		30	18		5
Rabat		58.4	1.9	16.0	+1.0	SSE 1	nuag.					

Situation générale et situation en Algérie. La baisse barométrique a continué, presque générale depuis hier. La pression est basse en Europe, en Méditerranée et en Afrique du Nord avec des minima au Sud de la Scandinavie (Lister 754mm), en Tchéco-Slovaquie (Kosice 753mm) et en Algérie (Méchéria 756mm). Elle reste élevée sur l'océan Atlantique Nord (Valentia 765mm) et sur l'océan Arctique (Spitzberg 773mm).

En Algérie, ce matin, le ciel est nuageux et les vents variables faibles ou modérés.

La mer est belle ou peu agitée sur la côte africaine.

Probabilité. Jusqu'à Midi : Hausse barométrique : Ouest Bassin méditerranéen - Ouest Algérie - Baisse Est Bassin - Est Algérie - Tunisie - Nouvelle baisse par Ouest Maroc - En Algérie, temps orageux (nébulosité et vents variables) - Température stationnaire.

	ORAN	ALGER	CONSTANTINE
Littoral et Tell	Orageux. Vents variables	Orageux. Vents variables	Nuageux devenant orageux. Vents du secteur Sud modérés ou assez forts
Hauts Plateaux	Orageux. Vents variables	Orageux. Vents variables	Nuageux devenant orageux. Vents du secteur Sud modérés ou assez forts
Sahara	Nuageux. Vents de Sud à Ouest modérés ou assez forts	Nuageux. Vents de Sud à Ouest modérés ou assez forts	Beau ou peu nuageux. Vents du secteur Sud faibles ou modérés

AVIS AUX PORTS
- Golfe du Lion: Vents du secteur Nord modérés à assez forts
- Baléares: Vents du secteur Ouest modérés
- Oran, Alger: Vents variables
- Bizerte: Vents du secteur Sud modérés ou assez forts

VENTS EN ALTITUDE
- Ouest Algérie: Sud-ouest à Ouest 6 à 8m
- Sahara: Sud à Sud-Ouest 8 à 10m
- Est Algérie, Sahara: secteur Sud 8 à 10m

Avis aux Agriculteurs

Températures extrêmes

Stations	Max	Min
Paris	12	5
Nice	19	8
Biarritz	"	"
Strasbourg	"	"

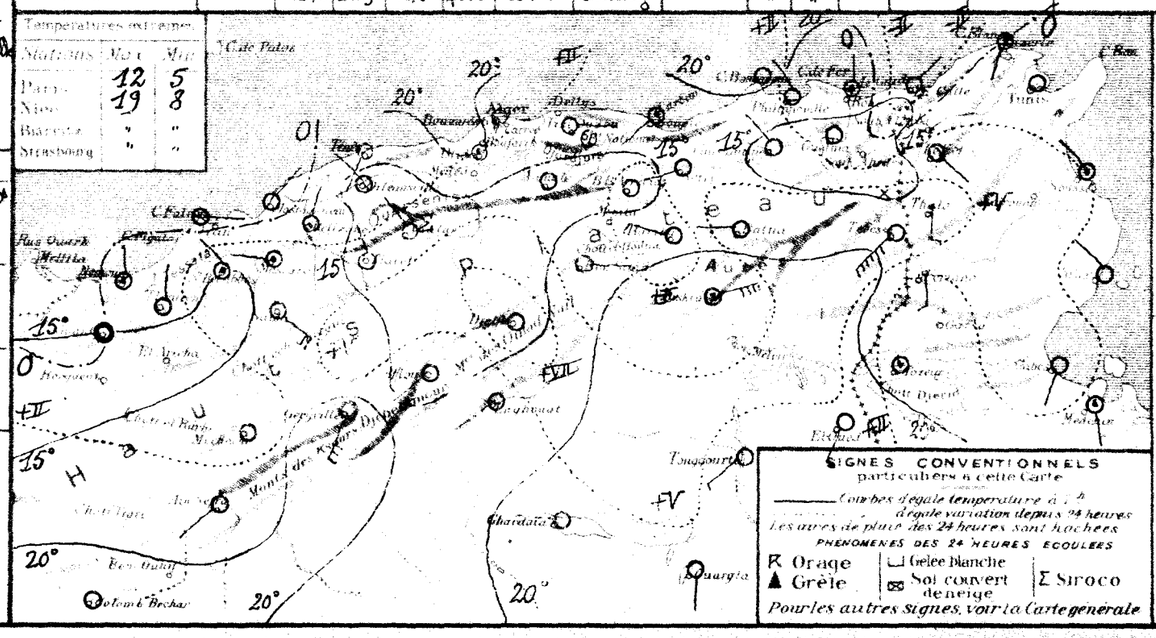

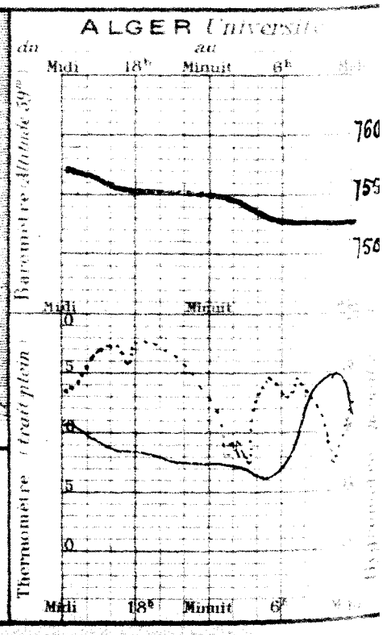

52e Année N° 129

BULLETIN MÉTÉOROLOGIQUE DE L'ALGÉRIE

Dimanche 9 Mai 1926 — 7h. Matin

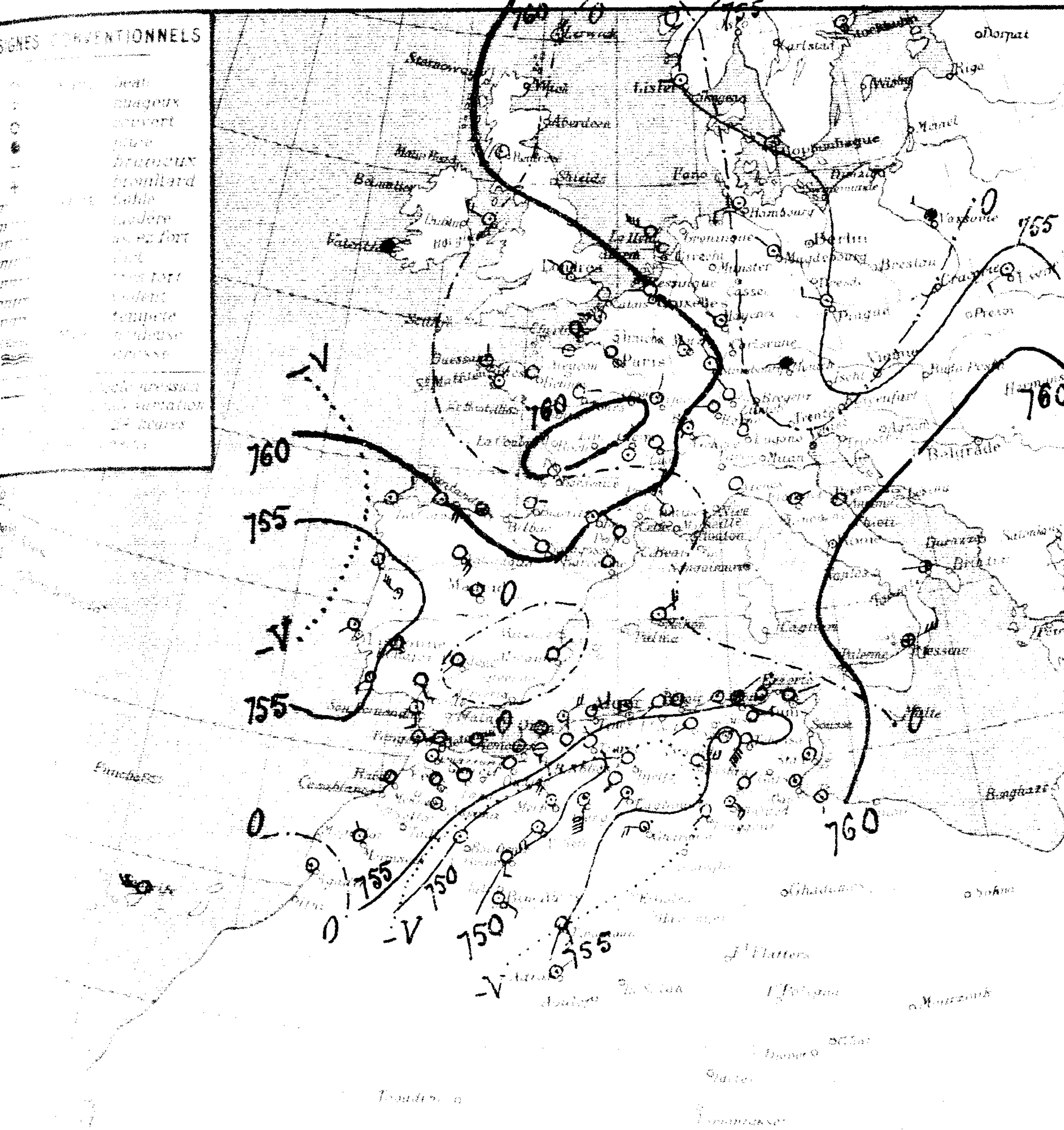

Région	Stations	Altitude en mètres	Pression à 0° et au niveau de la mer: Observation	Pression: diff en 24h	Température de l'air: Observation	Température: diff en 24h	Vent Direction et force de 0 à 9	Etat du Ciel	Etat de la Mer	Dans les 24 heures: Températures extrêmes max	min	Pluie en millim	Pluie du 30 Avril au 9 Mai millim	Pluie du 1er Septbre au 30 Avril millim	PHÉNOMÈNES
Littoral	Nemours	4	~~56.0~~	~~-2.0~~	~~19.5~~	~~+1.5~~	~~N 1~~	~~T. nuag.~~	~~Belle~~	~~19~~	~~11~~			~~24.0~~	
	Beni-Saf	3												527	
	Oran	53	56.1	-2.2	17.2	-1.6	NE 4	nuageux	P. agitée	23	12				
	Mostaganem	26	55.6	-0.6	15.2	-3.0	NE 3	Beau c.	P. agitée	25	15				
	Ténès	59	55.5	-2.6	16.0	-4.0	calme	couvert		28	14		2.5	752	
	Blida	267	55.1	-2.2	14.1	-6.2	ENE 2	Brouill.d		25	14		2.2	626	
	Bouzaréa	344	55.5	-2.3	16.6	-2.0	NE 2	Brumeux	agitée	25	16		1.1	571	
	Alger	59											0.7	561	
	Maison-Carrée	48	56.7	-2.4	18.0	+0.5	calme	couvert	calme	25	14		17.0	568	
	Bougie	9	58.8	-1.4	17.0	+0.6	calme	nuageux	Belle	21	15		16.0		
	Philippeville	47	57.9	-1.8	16.0	-2.0	NE 2	Brouill.d	P. agitée	24	14		12.4	467	
	Cap de Garde	161	57.6	-0.1	17.8	+2.3	NE 2	T. nuag.	Belle	22	15		9.0	658	
	La Calle	10													
	Bizerte	9	57.4	"	17.8	"	ENE 2	couvert		26	15		14.9	453	
	Tunis	36	56.1	-4.3	17.8	+1.4	N 1	nuag.	agitée	23	17		3.0	164	
	Sfax	8	56.5	-1.3	13.0	-2.0	E 1	couvert		28	8		1.6	260	
Tell et Hautes Plaines	Oudjda	580											1.0		
	Tlemcen	806	57.0	-0.8	13.0	-2.0	S 1	Brum.		26	9			260	
	Sidi Bel Abbès	478	"	"	13.2	-3.4	NE 1	clair		30	10			213	
	Saïda	860	56.6	-1.5	12.8	-4.6	N 2	couvert		27	11		2.0	274	
	Mascara	590	"	"	17.6	+0.9	W 5	nuag.		31	15			117	
	Relizane	73	55.3	-3.5	14.3	-0.2	NNW 1	d.		32	13		1.6	294	
	Orléansville	112	54.5	-4.1	14.0	+0.3	NNW 1	Beau		25	13		5.3		
	Tiaret	1023	54.5	-4.3	16.0	+2.0	SW 1	clair		26	9			332	siroco hier.
	Vialar	889													
	Médéa	945											2.3		
	Aumale	905													
	Fort-National	942	56.6	-3.5	17.5	+1.7	SW 2	Beau		29	12		4.0	273	
	Tizi-Ouzou	222	54.2	-3.9	16.1	+2.3	S 3	nuag.		29	13		16.0	268	
	Bordj Bou Arreridj	915	53.8	-3.8	18.3	+2.3	WSW 2	Beau		25	12		14.9	401	
	Sétif	1078	56.4	-1.4	22.1	+3.8	W 1	T. nuag.		25	12		4.4		
	Batna	1044											3.0		
	Constantine	660	54.9	-4.6	18.8	+0.9	E 1	couvert		28	13		4.0	548	
	Guelma	268	54.4	-4.0	25.0	+5.8	SW 7	Beau		26	19		11.0	226	siroco.
	Tebessa	863													
Steppe et Atlas Saharien	El Aricha	1253	48.8	-9.1	23.1	+5.6	SW 4	nuag.		28	22			119	
	Aïn Sefra	1075	47.9	-8.5	20.6	+0.9	NW 4	d.		27	9			301	tempête de sable. 7h siroco
	Mecheria	1167	51.9	-5.2	25.1	+4.9	S 7	T. nuag.		27	14		0.1	261	
	Géryville	1320	51.0	-6.6	17.0	+5.5	SW 1	clair		25	11		6.7		
	Aflou	1426	54.6	-5.7	19.0	+6.0	W 3	d.		28	12		8.6	216	
	Djelfa	1160												210	
	Bou Saada	550													
	M'sila	486	53.8	-4.6	28.6	+9.5	S 2	clair		30	18			128	
	Barika	484	43.9	-6.8	25.6	+4.0	S 3	couvert		32	20			93	18h vent de sable.
Sahara	Colomb-Béchar	769	53.0	-8.9	17.6	+0.1	SW 1	nuag.		31	14		4.0	143	
	Laghouat	751	54.8	-4.6	27.0	+4.0	E 4	Beau		32	23			50	
	Biskra	125	55.2	-4.7	26.2	+3.0	SW 2	clair		36	20		0.2	66	
	Touggourt	69	"	"	25.0	+4.0	SE 3	T. nuag.		35	21			31	
	El Oued	70	57.0	-3.3	20.0	+1.0	NE 1	couvert		35	18			54	
	Tozeur	50	55.7	-6.8	22.6	-0.6	W 4	nuag.		34	20		6.0	11	
	Ghardaïa	526												2	
	Ouargla	157													
	El Goléa	394	50.8	-7.6	24.8	+4.7	SE 3	nuag.		37	22			65	
	Beni-Abbès	497	54.9	-5.0	23.2	+2.6	SSE 4	couvert		36	18			34	
	Timimoun	294	"	"	23.7	+3.0	NE 1	T. nuag.		38	21			39	
	Adrar													5	
	In Salah														
	Ft Flatters														
	Ft Polignac													2	
	Djanet													5	
	Tamanrasset														
	Rabat														

Situation générale et situation en Algérie — Les minima barométriques se sont creusés à l'Est de l'Europe (Varsovie 753 m/m) à l'Ouest de la Péninsule ibérique (Porto 753 m/m) et au Sud Algérien (Aïn-Sefra 749 m/m). La pression est voisine de 762-763 m/m au Nord Ouest et au Sud Est de l'Europe.

En Algérie, ce matin le ciel est brumeux au Nord, nuageux au Sud-Ouest, beau ailleurs. Les vents soufflent de Nord-Est au Nord et du Sud au sud du réseau (siroco).

La mer est belle ou peu agitée sur la côte Africaine.

Probabilité valable pour le lendemain — jusqu'à Midi : Baisse barométrique : Bassin Méditerranéen - Nord Afrique. En Algérie, temps couvert et pluvieux au Nord, vents du Nord modérés ou assez forts. Au Sud, temps nuageux, vents variables. Température en baisse par le Nord Ouest, supérieure à la normale à l'Est et au Sud-Est.

	ORAN	ALGER	CONSTANTINE
Littoral et Tell	Couvert - Pluies. Vents de Nord à Ouest modérés ou assez forts.	Couvert - Pluies. Vents du secteur Nord modérés ou assez forts.	Couvert. Quelques pluies. Vents de Nord-Est modérés ou assez forts.
Hautes Plateaux	Couvert - Pluies. Vents de Nord à Ouest modérés ou assez forts.	Couvert - Pluies. Vents du secteur Nord modérés ou assez forts.	Couvert. Quelques pluies. Vents de Nord-Est modérés ou assez forts.
	Nuageux au Nord. Vents du secteur Sud modérés ou assez forts.	Nuageux au Nord. Vents du secteur Sud assez forts.	Nuageux au Nord. Vents d'Est à Sud assez forts.

Golfe du Lion : Vents de Nord-Est modérés.
Baléares : Vents de Nord modérés.
Oran : Vents de Nord à Ouest modérés ou assez forts.
Alger : Vents du secteur Nord modérés ou assez forts.
Bizerte : Vents de Nord-Est modérés ou assez forts.

Ouest Algérie
" Sahara
Est Algérie
" Sahara

Avis aux Agriculteurs

Températures extrêmes		
Stations	Max	Min
	13	3
Paris	"	"
Nice	"	"
Biarritz	"	"
Strasbourg	"	"

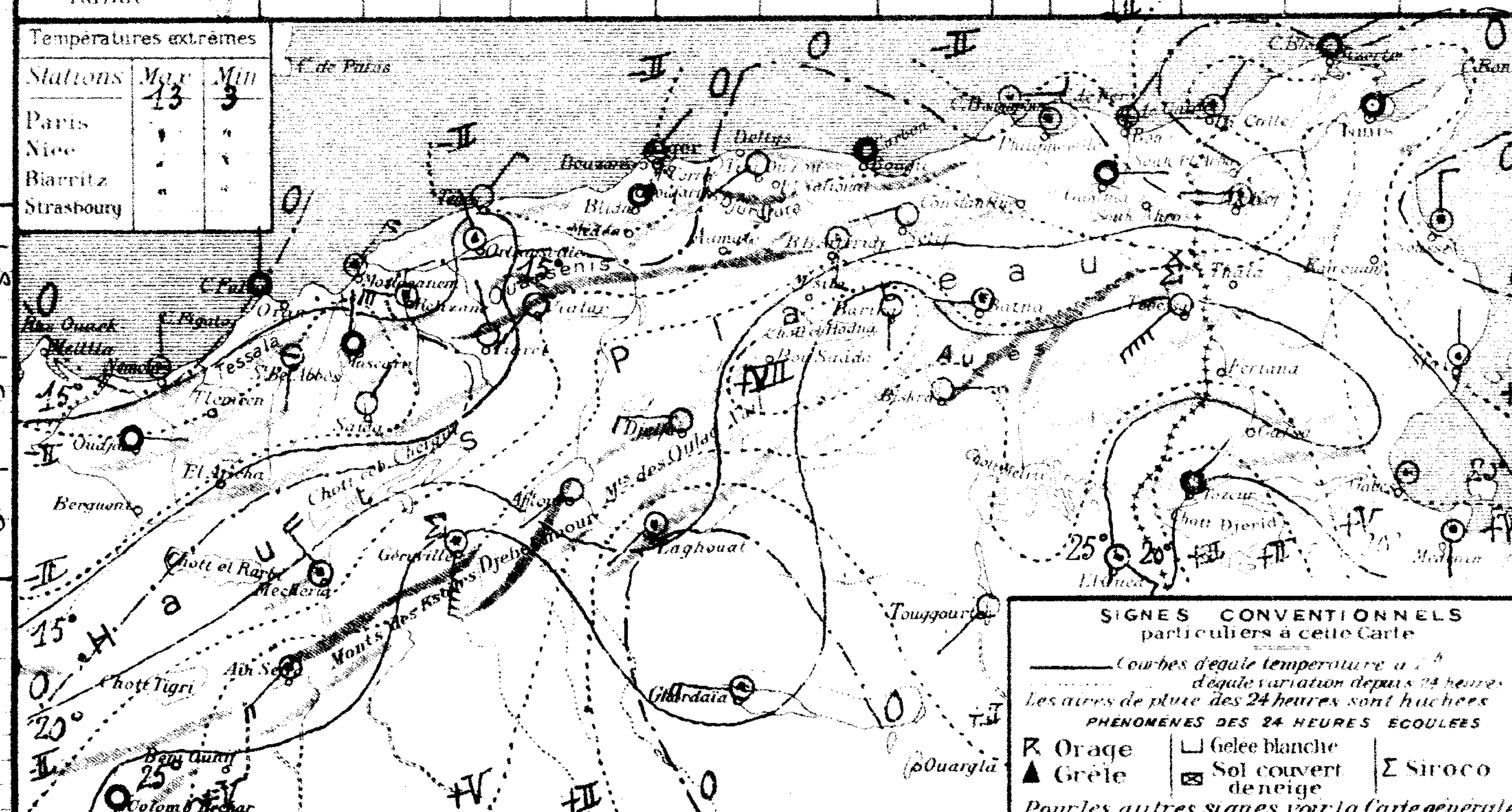

SIGNES CONVENTIONNELS particuliers à cette Carte
Courbes d'égale température à 7h
d'égale variation depuis 24 heures
Les aires de pluie des 24 heures sont hachées
PHÉNOMÈNES DES 24 HEURES ÉCOULÉES
Orage — Grêle — Gelée blanche — Sol couvert de neige — Σ Siroco
Pour les autres signes, voir la Carte générale

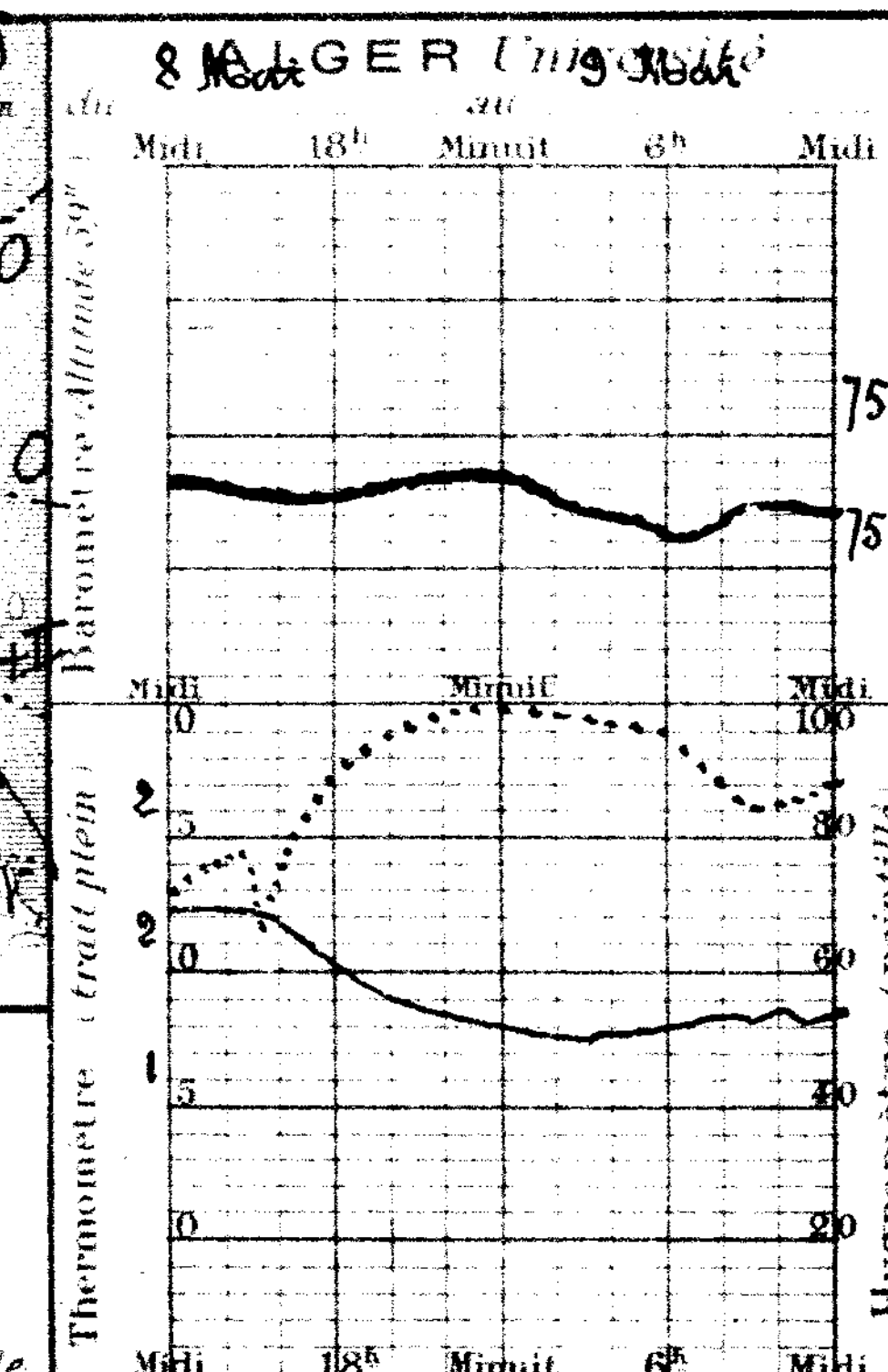

BULLETIN MÉTÉOROLOGIQUE DE L'ALGÉRIE

Lundi 10 Mai 1926 — 7h Matin

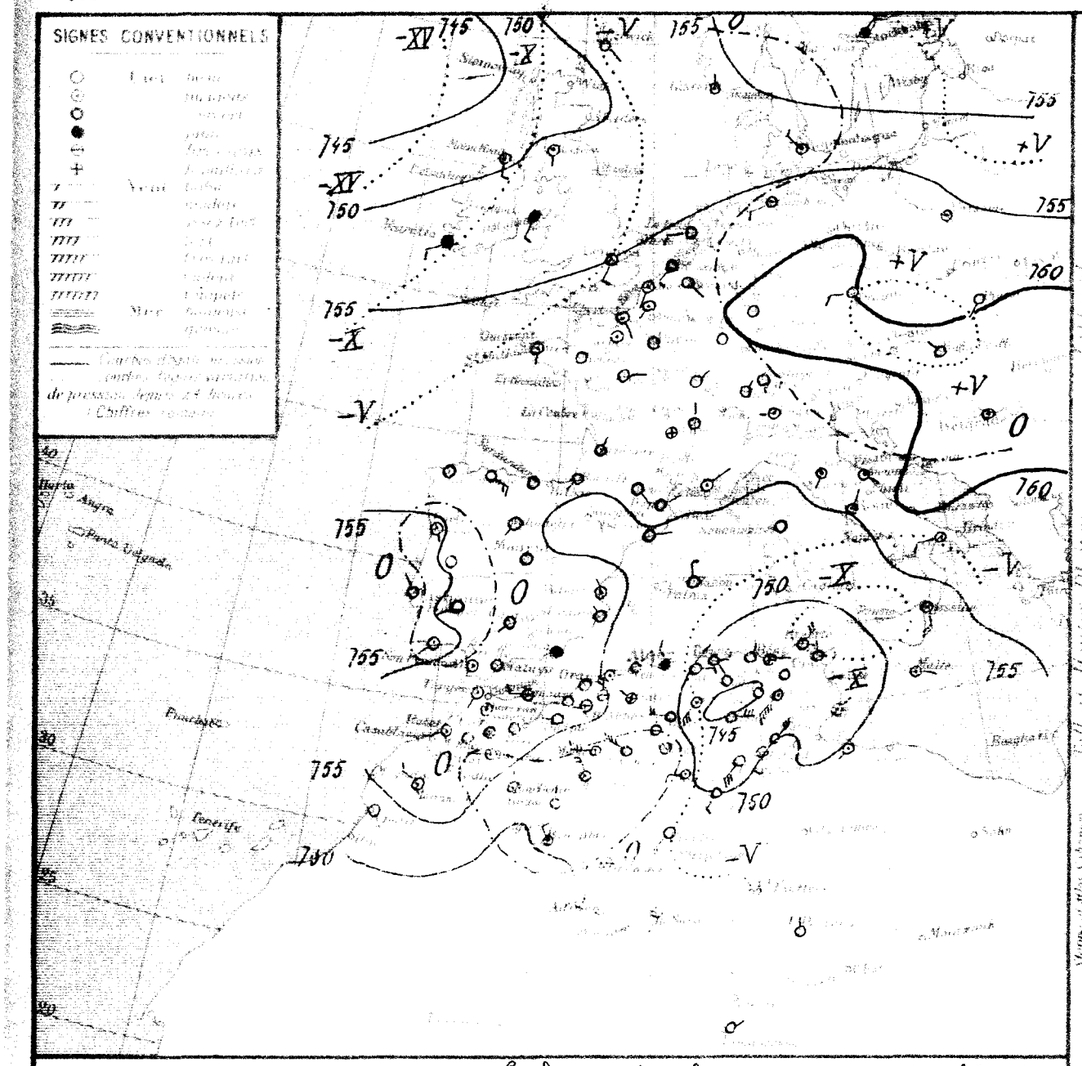

Stations	Altitude en mètres	Observation de 7 heures du matin: Pression de la vapeur en millimètres (Chiffres réels)	Différence avec la veille	Température de l'air (Chiffres réels)	Différence avec la veille	Vent (Direction)	Etat du Ciel	Etat de la Mer	Dans les 24 heures: Température extrême max	Température extrême min	Pluie en millimètres	Pluie du 30 Avril au 10 Mai inclus	Pluie du 1er au 30 Avril inclus	PHÉNOMÈNES
Nemours	14	55.0	-1.0	17.2	-2.3	N 1	couvert	Agitée	21	11	4.0	4.0	240	Pluie la nuit
Beni Saf	3													
Oran	9												327	
Mostaganem	25	54.3	-1.8	16.0	-1.8	E 1	mauv.	Belle	24	11	8.2	8.2		5 à 7h pluie
Tiaret	78	54.7	-0.9	14.6	-0.6	NE 2	couvert	Agitée	21	11				
Téniet	800	55.5	-2.0	14.0	-2.0	calme	pluie		21	14	17.8	19.7	752	Pluie la nuit
Barrage	44	52.0	-3.1	12.8	-1.3	N 1	d		14	12	3.8	6.0	626	
Alger	28	52.6	-2.9	15.0	-1.6	NNW 3	d	Agitée	18	15	3.7	4.8	571	de 0 à 3h et 6 à 7h pluie
Maison Carrée	48	52.3	-3.2	14.5	-3.4	NE 3	couvert		26	12	7.5	8.2	561	Pluie la nuit
Médéa	9	50.7	-6.0	17.5	-0.5	E 3	d	Agitée	21	16		17.0	968	
Philippeville	47	47.9	-3.9	17.2	+0.2	NNE 1	d	Houleuse	20	16		15.0		
Cap de Garde	161	48.8	-9.1	16.8	+0.8	E 2	brouill.	Houleuse	21	16		12.4	467	
La Calle	11	47.8	-5.8	17.5	-0.5	NE 3	couvert	Agitée	21	17		9.0	658	
Bizerte	7													
Tunis	36	48.6	-3.8	17.8	0.0	N 1	couvert		22	15		14.9	453	
Sfax	6	43.8	-7.3	18.0	+0.2	NE 1	mauv.	Calme	26	17		3.0	104	
Djidjelli	500	56.1	-0.3	15.0	+2.0	W 2	couvert		21	11	2.0	3.6	260	Pluie
Tlemcen	800	55.8		12.4		N 1	pluie		18	10	2.0	3.0		Pluie
Sidi Bel Abbès	470	55.8	-1.2	13.2	+0.2	W 1	brumeux		20	12	gelée		260	gouttes la nuit
Saïda	900	"	"	11.8	-1.4	W 3	couvert		25	11			213	
Mascara	500	57.6	+1.0	12.8	0.0	N 4	brumeux		27	12	1.0	13.0	274	Pluie ce matin
Relizane	90	"	"	16.9	-0.7	NW 4	couvert		26	14			117	
Orléansville	119	54.4	-0.9	15.5	+1.0	W 2	pluie		27	15	0.0	1.6	294	Pluie depuis 6h
Tiaret	1100	53.9	-0.6	9.3	-4.7	NNW 1	brumeux		22	9		5.3		
Médéa	900	55.8	-1.3	13.0	-2.0	NW E	couvert		24	10			332	
Aumale	800	52.4		13.5		N 2	pluie		23	13	1.0	3.3		5h pluie
Bord National	45	50.5		11.5		E 2	couvert		19	11	3.2	3.2		Pluie la nuit
Fort Gouraud	222	52.0	-1.6	16.2	-0.1	N 1	d		24	15		4.0	873	
Bordj Bou Arréridj	900	47.4	-3.8	14.2	-1.9	NW 1	mauv.		29	13		16.0	268	
Setif	1000	46.0	-3.8	14.0	-4.3	NW 2	couvert		26	13		14.9	401	sirocco hier
Biskra	1144	44.8	-4.6	20.6	-1.5	calme	d		30	19		4.4		20-5h sirocco
Constantine	600	48.8		14.3		NW 2	mauv.		25	9		3.0		
Guelma	200	48.1	-6.8	15.7	-0.1	calme	couvert		26	14		4.0	548	
Tébessa	800	47.3	-3.1	25.4	-1.6	SW 1	mauv.		31	20		11.0	226	sirocco
El Aricha	1270													
Ain Sefra	1070	51.2	+2.4	14.0	-9.1	NW 4	mauv.		29	10			119	
Mecheria	1167	55.9	+3.0	10.8	-9.8	N 0	mauv.		28	9			301	
Géryville	1350	53.9	+2.0	9.1	-16.2	NNW 6	couvert		28	8		0.1	201	7-17h sirocco
Aflou	1420	51.1	+0.1	8.5	-2.5	N 1	d		26	10		6.7		
Djelfa	1160	52.0	-2.6	10.8	-2.2	N 4	d		29	10		8.6	246	
Bou Saada	550	45.7	"	16.8	"	SW 4	mauv.		29	16			210	
M'Sila	400													
Biskra	400	48.2	-5.6	19.0	-9.6	W 2	couvert		35	19			128	
Colomb Béchar	700	52.0	+2.1	17.5	-2.1	N 2	beau		32	11			93	
Laghouat	771	50.2	"	15.8	-1.8	SW 2	mauv.		31	16		4.0	113	
Biskra	125	49.7	-0.1	27.0	0.0	E 5	couvert		36	27			50	sirocco ce matin
Touggourt	100	47.4	-3.4	29.1	+2.2	SW 5	beau		37	26		0.2	36	
El Oued	70	"	"	28.2	+3.2	SSW 3	"		37	25			41	
Tozeur	30	50.0	-1.0	25.5	+3.5	NE 5	couvert		32	20			24	
Ghardaïa	320	52.5	-2.2	23.2	+0.2	W 3	mauv.		37	22		6.0	11	
Ouargla	157	50.2	-1.5	22.2	+3.5	SW 3	couvert		33	25			2	10-7h vent de sable; sirocco
El Golea	394	50.5	-2.2	23.1	+3.3	SW 4	clair		42	17				
Beni Abbès	400	51.6	+0.3	17.5	-1.3	NW 3	mauv.		35	17			63	9-22h vent de sable
Timimoun	304	53.5	-1.4	22.1	-1.1	W 5	d		38	17			34	
Adrar	"	"	"	23.4	-0.6	W 2	clair		41	21			39	Vent de sable
In Salah		54.2	-2.7	23.3	+4.7	SSW 2	d		44	23			5	
F. Flatters		"	"	23.2	-1.3	NW 2	d		40	20				
F. Polignac		"	"	31.4	"	N 1	d		42	23				
Djanet		"	"	27.6	+0.8	calme	d		36	23			2	
Tamanrasset		"	"	24.7	+1.3	NE 1	d		33	17			5	
Rabat		57.0	-0.5	16.0	+1.0	WSW 2	mauv.		"	"				

Situation générale et situation en Algérie. Le baromètre a baissé au Nord-Ouest de l'Europe, sur le bassin méditerranéen et l'Est de l'Afrique du Nord où se trouvent des minima de pression (Moulin-Head 750mm – Batna 745mm) de part et d'autre d'une bande de pressions plus élevées s'étendant de la France aux Balkans (Belgrade 761mm).
En Algérie, ce matin, le ciel est couvert et pluvieux au Nord – les vents soufflent de Nord-Est à Nord-Ouest et sont forts sur les Hauts-Plateaux où le sirocco a soufflé hier – Il a plu cette nuit sur l'Ouest et le Centre du Littoral et au Sell.
La mer est houleuse à Cote Bougaroni, Philippeville et à Cap de Garde, belle ou agitée sur la côte africaine.

Probabilité jusqu'à Mardi: Baisse barométrique Nord et Est Bassin méditerranéen – Est Tunisie – Hausse: Ouest Bassin – Algérie, plus faible Maroc – En Algérie: à l'Ouest, temps très nuageux à nuageux avec éclaircies – Quelques averses – Vents du secteur Ouest modérés ou assez forts – Température stationnaire – Est, temps très nuageux ou couvert – Pluies – Vents variables vers secteur Ouest assez forts – Température en baisse.

	ORAN	ALGER	CONSTANTINE
Littoral et Tell	Très nuageux puis nuageux avec éclaircies – Quelques averses – Vents du secteur Ouest modérés ou assez forts	Très nuageux – averses – Quelques éclaircies – Vents de Nord à Ouest modérés ou assez forts	Très nuageux ou couvert – Pluies – Vents de Nord-Est à Nord-Ouest assez forts
Hauts Plateaux	Très nuageux puis nuageux avec éclaircies – Quelques averses – Vents du secteur Ouest modérés ou assez forts	Très nuageux – averses – Quelques éclaircies – Vents de Nord à Ouest modérés ou assez forts	Très nuageux ou couvert – Pluies – Vents de Nord-Ouest à Ouest assez forts
Sahara	Beau temps – Vents de Nord-Ouest à Nord-Est modérés	Nuageux s'éclaircissant – Vents de Nord-Ouest modérés	Très nuageux au Nord – Vents de Nord-Ouest assez forts

AVIS AUX PORTS	Golfe du Lion, Baléares	Vents du secteur Nord modérés
	Oran	Vents du secteur Ouest modérés ou assez forts
	Alger	Vents de Nord-Ouest modérés ou assez forts
	Bizerte	Vents de Nord-Est à Nord-Ouest assez forts
VENTS EN ALTITUDE	Ouest Algérie, Sahara	Sud-Ouest 8 à 10m
	Est Algérie, Sahara	Secteur Ouest 8 à 10m

Avis aux Agriculteurs

Stations	Max	Min
Paris	12	3
Nice	"	"
Biarritz	"	"
Strasbourg	"	"

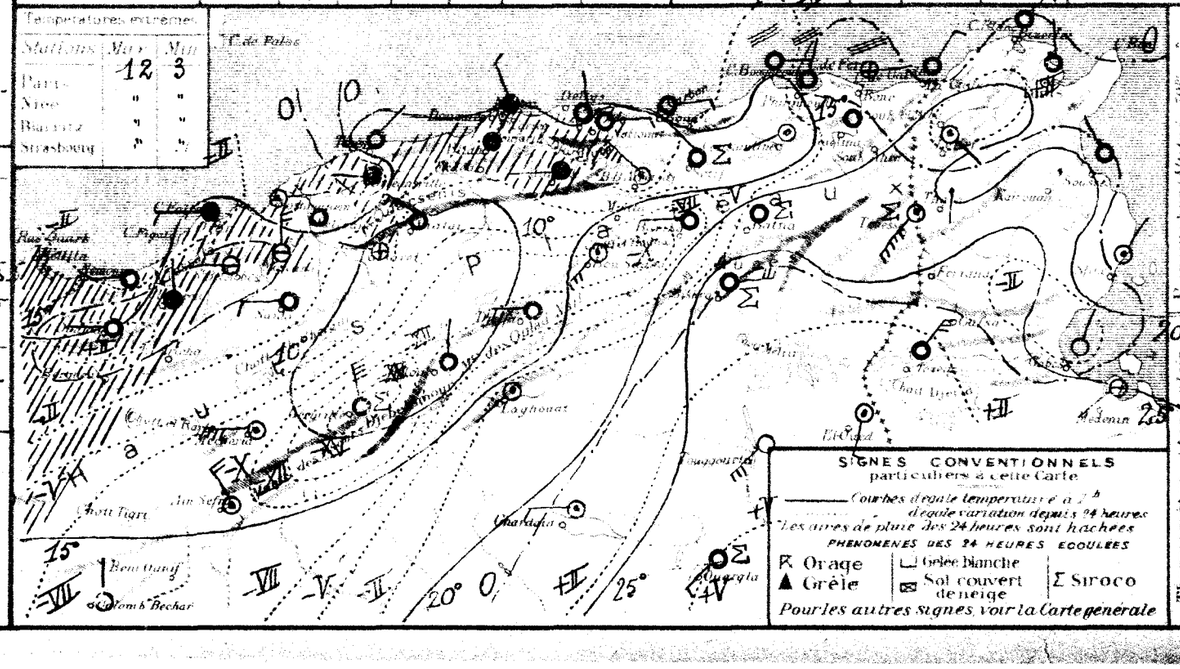

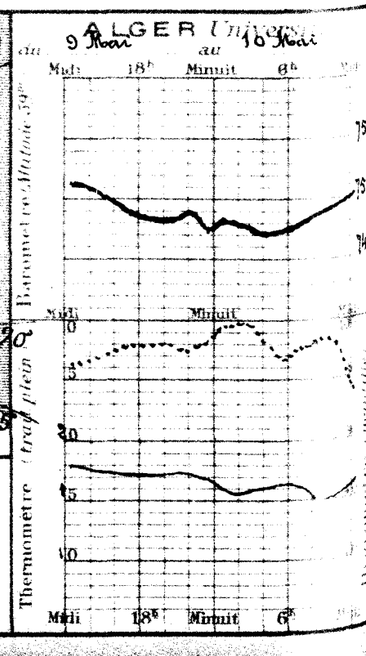

BULLETIN MÉTÉOROLOGIQUE DE L'ALGÉRIE

58e Année N° 151 — Mardi 11 Mai 1926 — 7h. Matin

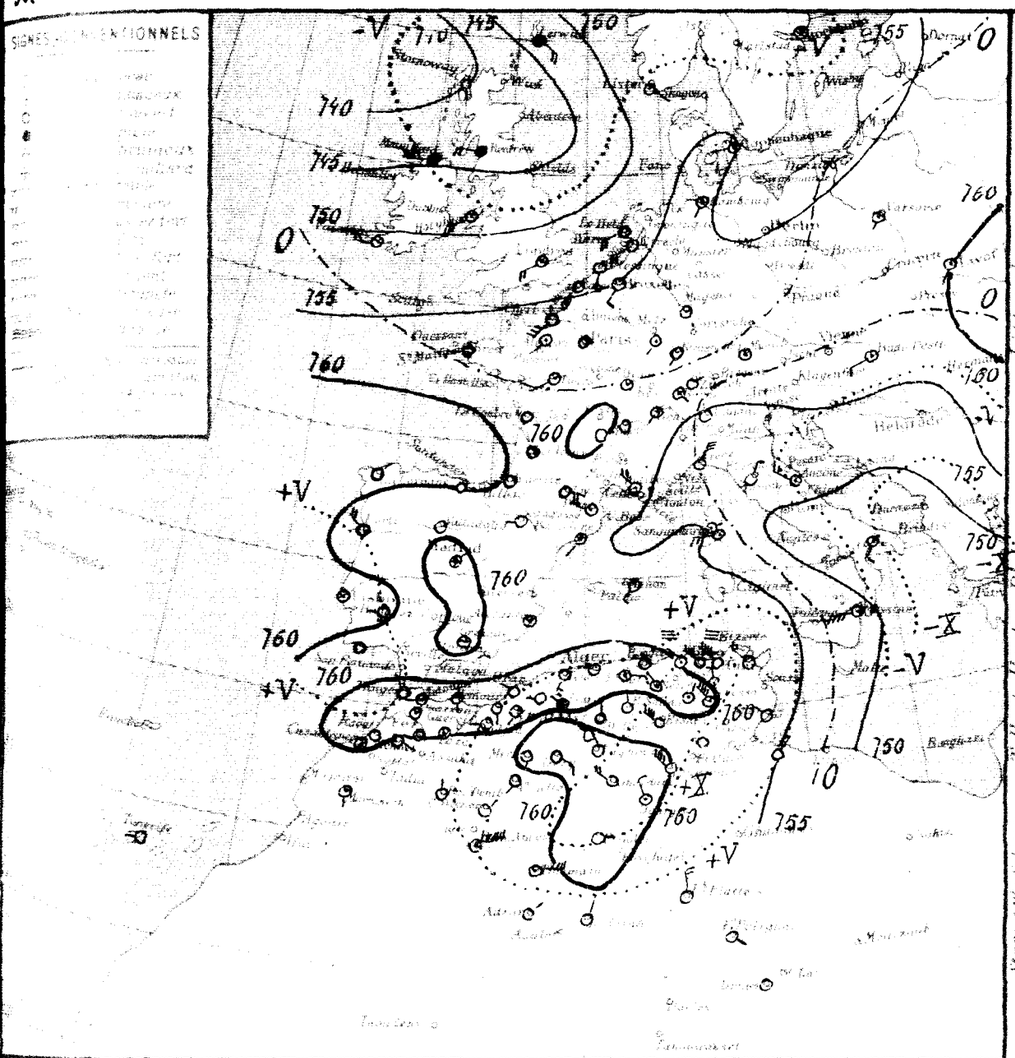

STATIONS	Altitude en mètres	Observation de 7 heures du matin: Pression à 0° et au niveau de la mer — Observation	Diff. en 24h.	Température de l'air — Observation	Diff. en 24h.	Vent: Direction et force de 0 à 9	Etat du Ciel	Etat de la Mer	Dans les 24 heures: Températures extrêmes — maxima	minima	Pluie en 24h.	Pluie du 10 au 11 Mai matin	Pluie du 10 au 10 Mai matin	PHÉNOMÈNES
Tell														
Nemours	4	60.0	+5.0	17.2	0.0	S 1	clair	Belle	18	10	2.2	2.2	244	13h pluie
Beni Saf	3													
Oran	53													
Mostaganem	26													
Tenes	39	60.6	+4.9	14.9	+0.2	SSW 4	clair	Agitée	17	14	10.0	10.0		8-13h pluie
Blida	267	60.9	+7.4	15.4	+1.4	calme	nuag.		17	11	15.6	15.6	772	Pluie hier
Bouzareah	344	60.3	+8.3	14.2	+1.4	SW 1	clair		13	12	18.0	18.0	652	Pluie hier
Alger	59	60.7	+8.1	16.7	+1.7	calme	beau	Agitée	17	13	7.2	7.2	576	7-10h pluie
Maison Carrée	48	61.5	+9.0	14.9	+0.4	SW 1	d		17	10	11.4	11.4	569	Pluie hier
Bougie	9	60.5	+5.2	15.0	+2.5	calme	couvert	Belle	20	16	35.5	35.5	985	Pluie hier et la nuit
Philippeville	42	59.8	+11.9	14.9	-2.3	NW 2	nuag.	Houleuse	18	12	1.0	1.0		Pluie
Cap de Garde	161	59.0	+10.2	15.2	-1.6	NW 5	couvert	Agitée	21	13			479	
La Calle	10	58.1	+10.3	15.0	-2.5	NW 6	d	Houleuse	22	15	1.0	1.0	667	18-18h30 pluie
Bizerte	5													
Tunis	30	57.6	+9.0	17.5	-0.3	NW 4	beau		29	14			468	
Sfax	5	56.2	+7.4	17.8	-0.8	NW 1	d	Agitée	25	16			167	
Ondjda	580	60.2	+4.1	17.0	+2.0	W 1	d		20	8	1.0	1.0	264	Pluie
Tlemcen	806	60.9	+5.1	14.5	+2.1	NNW 1	clair		16	10				
Sidi Bel Abbes	470	61.7	+5.9	13.6	+0.4	SW 1	d		18	7	2.4	2.4	260	Pluie hier
Saida	800	"	"	11.0	-0.8	S 1	d		17	5	0.0		213	Pluie hier
Mascara	500	62.4	+4.8	13.6	+0.8	W 1	d		20	8	6.0	6.0	287	Pluie hier
Relizane	51	"	"	15.7	-1.2	SW 5	d		20	11			117	
Orléansville	112	61.5	+7.1	15.8	-1.5	SSW 1	nuag.		20	12	0.3	0.3	296	Pluie fine matin
Tiaret	1020	61.2	+7.3	9.0	-0.3	WNW 1	brouillard		13	6	4.2	4.2		Pluie hier
Vialar	960	61.4	+8.2	8.0	-1.0	NW 4	couvert		14	7	gtte		338	8h goutte
Médéa	915	"	"	9.8	-0.6	W 2	brouillard		12	4	4.6	4.6		7-10h30 pluie
Aumale	905	60.1	+7.7	10.0	-2.5	calme	beau		15	7	gtte			Goutte hier
Fort National	948	61.9	+11.4	8.3	-3.0	E 3	nuag.		11	7	13.4	13.4		Pluie hier
Tizi Ouzou	222	62.6	+10.6	14.2	-2.0	S 1	brouillard		16	12	11.0	11.0	877	10-16h et la nuit pluie
Bordj Bou Arreridj	915	60.4	+13.0	9.0	-5.2	SW 1	clair		19	7			284	
Setif	1079	60.0	+14.0	10.5	-3.5	NW 2	nuag.		19	6			416	
Batna	1054	60.5	+15.7	11.0	-9.6	NNE 1	d		23	8				
Constantine	694													
Guelma	255	59.9	+11.8	16.3	+0.6	N 3	nuag.		24	12	0.3	0.3	552	18h pluie
Tebessa	861	60.7	+13.4	13.0	-10.4	NW 6	nuag.		30	10	gtte		257	gouttes et sirocco hier
Sahara														
El Aricha	1251													
Ain Sefra	1075	66.8	+5.4	13.0	-1.0	SW 4	beau		22	8			119	
Mecheria	1167	61.8	+5.9	10.9	+0.1	S 1	clair		19	8			307	
Géryville	1289	61.0	+7.1	10.2	+1.1	ESE 3	beau		17	4			261	
Aflou	1400			8.0	-3.5	NW 4	clair		19	5				
Djelfa	1160	59.4	+7.4	7.4	-5.4	N 2	couvert		15	7			255	
Bou Saada	550	57.8	+11.5	15.0	-1.2	N 5	beau		20	12			210	
M'Sila	400													
Biskra	84	59.7	+14.5	19.7	-3.5	N 2	clair		29	11			128	
Colomb Bechar	760	57.7	+5.7	18.0	+0.5	NE 1	beau		26	15			93	
Laghouat	751	65.1	+8.0	14.0	-1.8	NNW 2	d		22	11			117	
Biskra	125	59.1	+13.4	18.0	-9.0	NW 6	clair		29	16			50	
Touggourt	69	60.1	+12.7	19.8	-9.6	NW 6	beau		30	15			36	
El Oued	70												41	
Tozeur	56	58.0	+8.0	19.8	-4.7	calme	couvert		38	17			24	
Ghardaia	526	63.2	+11.3	18.4	-4.8	WNW 4	beau		28	15			17	
Ouargla	157	60.8	+10.6	20.6	-7.6	NNW 3	nuag.		34	18			2	
El Goléa	394	60.5	+9.7	20.4	-2.7	E 1	beau		30	16				
Beni Abbes	475	56.5	+4.0	19.6	+2.1	ENE 2	nuag.		31	19			63	
Timimoun	299	59.3	+5.8	21.5	-0.6	E 6	d		32	18			34	
Adrar		"	"	20.4	-3.0	NE 1	clair		34	16			39	
In Salah		57.6	+5.4	24.2	-1.1	NNE 2	d		37	18			5	
Ft Flatters		"	"	21.5	-3.9	N 4	d		40	22				
Ft Polignac		"	"	29.9	"	SE 1	d		38	17				
Djanet		"	"	30.6	+3.0	calme	d		37	25			2	
Tamanrasset													5	
Rabat		61.1	+4.1	15.0	-1.0	calme	clair		"	"				

Situation générale et situation en Algérie — La pression s'est relevée au Sud-Ouest de l'Europe et sur l'Afrique du Nord aux environs de 760m/m. Des dépressions se sont creusées au Nord-Ouest de l'Europe (Stornoway 740m/m) d'une part et sur l'Italie et les Balkans d'autre part, (Carente 747m/m).

En Algérie, ce matin, le ciel est beau à l'Ouest, très nuageux à l'Est. Les vents soufflent du secteur Ouest et sont assez forts à l'Est. Il a plu hier et cette nuit sur presque tout le Tell et le Nord des Hauts-Plateaux.
La mer est houleuse à Philippeville et La Calle, belle ou peu agitée sur la côte africaine.

Prévision — valable pour le lendemain — Jusqu'à Midi: Hausse barométrique Nord et Est Bassin méditerranéen - Est Afrique du Nord, plus faible: Ouest Bassin - Nord Maroc, Ouest Algérie - Baisse: Sud Maroc - En Algérie, à l'Ouest, temps beau ou brumeux - vents variables faibles - à l'Est, temps nuageux s'éclaircissant - Quelques averses vers la Tunisie - Vents de Nord-ouest modérés à Sud-ouest faibles - Température en baisse -

	ORAN	ALGER	CONSTANTINE
Tell	Beau ou Brumeux Vents variables faibles	Beau ou Brumeux Vents variables faibles	Nuageux s'éclaircissant - Quelques averses à l'Est - Vents de Nord-Ouest modérés à Sud-ouest faibles
Hauts-Plateaux	Beau ou Brumeux Vents variables faibles	Beau ou Brumeux Vents variables faibles	Nuageux s'éclaircissant - Quelques averses à l'Est - Vents de Nord-Ouest modérés à Sud-ouest faibles
Sahara	Nuageux Vents de Nord-Est à Est modérés ou assez forts	Beau Temps Vents de Nord-Est modérés	Nuageux au Nord Vents du secteur Nord modérés

Golfe du Lion: Vents du secteur Ouest modérés
Baléares, Oran, Alger, Bizerte: Vents variables faibles
Ouest Algérie: Ouest à Sud-Ouest 4 à 6
Sahara: Est à Sud 6 à 8
Est Algérie: secteur Ouest 8 à 10
Sahara: secteur Nord 8 à 10

Avis aux Agriculteurs

Temperatures extrêmes

Stations	Max	Min
Paris	16	7
Nice	"	"
Biarritz	"	"
Strasbourg	"	"

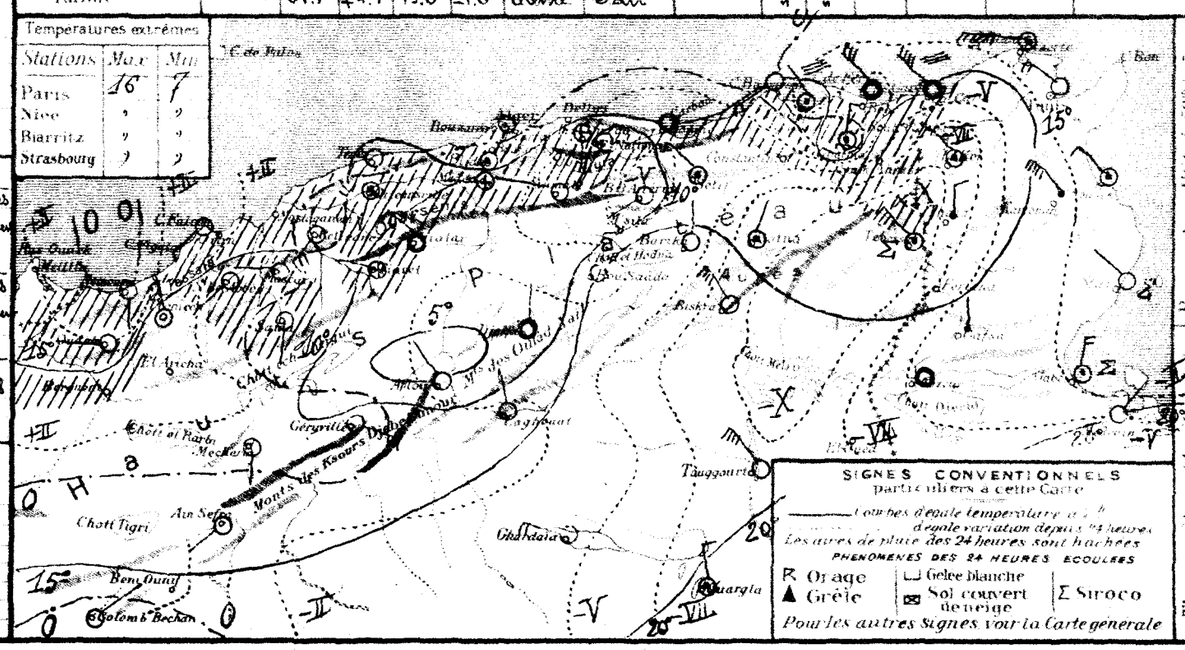

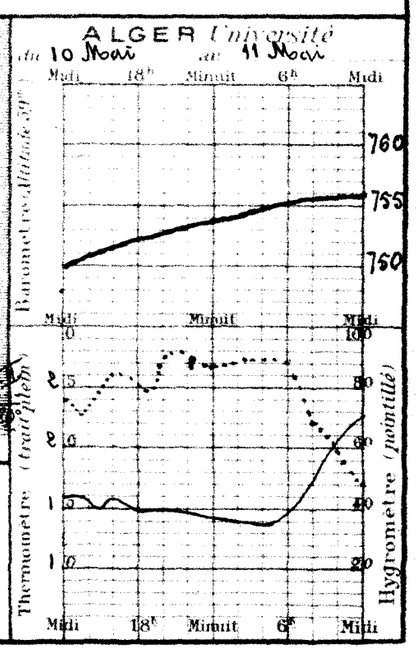

BULLETIN MÉTÉOROLOGIQUE DE L'ALGÉRIE

Mercredi 12 Mai 1926 — 7h Matin

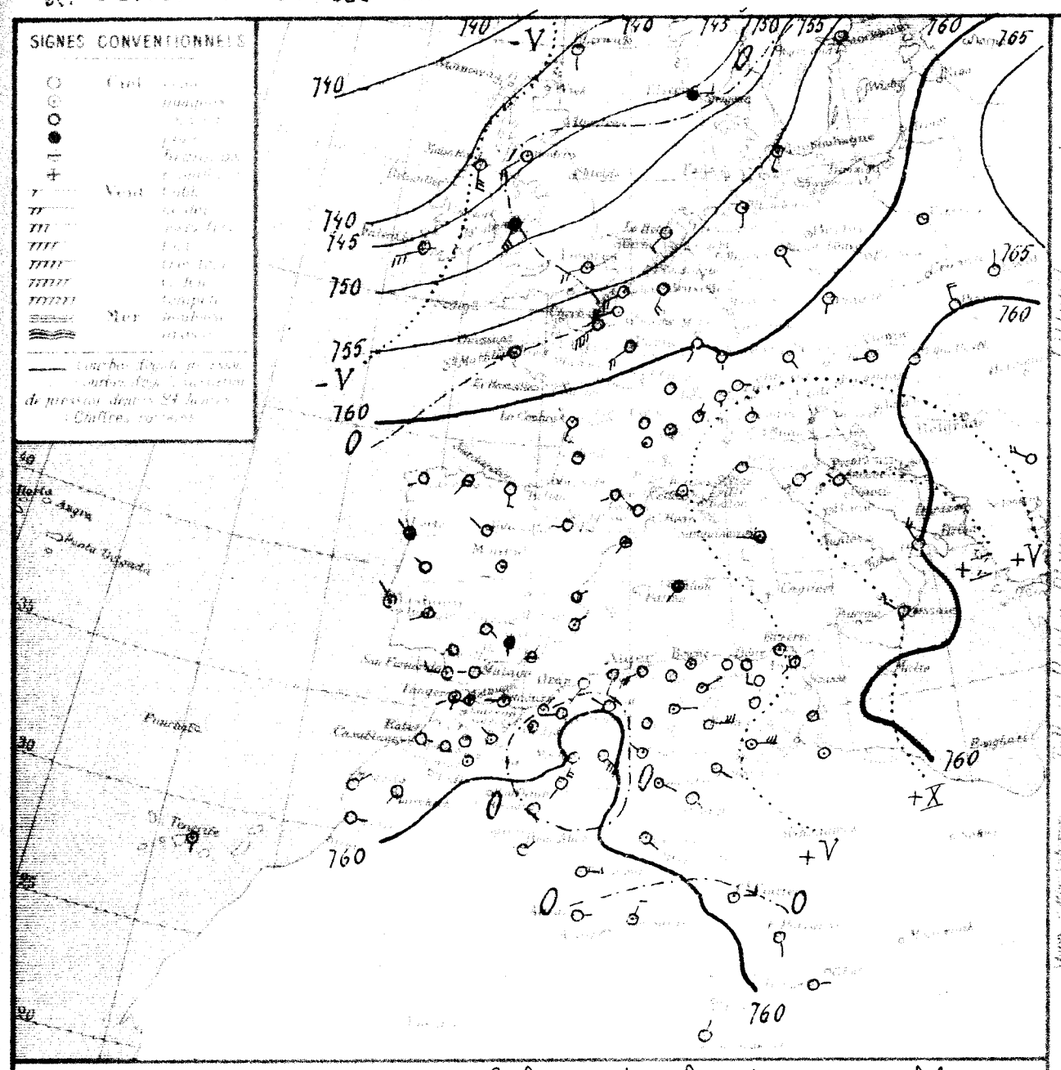

STATIONS	Altitude	Observation de 7 heures du matin: Pression réduite à 0° (millimètres)	Température de l'air (Maxima)	Température de l'air (Minima)	Vent (Direction)	État du Ciel	État de la Mer	Dans les 24 heures: Température extrême (Maxima)	Température extrême (Minima)	Pluie en millimètres	Pluie de 10 h. à 12 h. (millimètres)	Pluie de 7h Soir à 10h Matin (millimètres)	PHÉNOMÈNES
Annaba	5	61.0	+1.0	19.3	+2.1	NE 1	nuag.	Belle	21	13		2.2	244
Bône Sal													
Oran	85												
Mostaganem	25	61.1	"	19.0	"	SW 2	beau	Belle	19	12			
Tenes	30	60.5	-0.1	17.8	+3.0	SSW 2	d	Belle	21	15		10.0	
Blida	267	62.0	+1.1	15.8	+0.4	calme	pluie		5	14	gttes	15.6	772	gouttes ce matin
Boufarik	144	60.9	+0.6	16.2	+2.0	WNW 1	6 nuag.		19	15		18.0	632
Alger	59	61.5	+0.6	18.1	+1.4	WNW 5	couvert	Belle	24	15		7.2	576
Maison Carrée	40	61.9	+0.6	17.8	+2.9	SW 1	6 nuag.		22	12		11.4	569
Bougie	5	62.0	+1.5	19.0	+4.0	calme	nuag.	Calme	22	14		35.5	985
Philippeville	47	61.1	+1.3	17.1	+2.2	calme	clair	Agitée	21	13		1.0	
Lapoint Garde	161	62.8	+3.8	15.8	+0.6	S 3	couvert	Agitée	20	12			479
Lavalée	10	"	"	18.9	+3.9	calme	clair	calme	20	13		1.0	667
Bizerte	5												
Tunis	5	62.9	+5.3	16.2	-1.3	SW 1	nuag.		22	9			468
Sfax	5	61.9	+5.7	16.0	-1.2	calme	clair	Agitée	"	15			167
Gafsa	336	61.9	+1.7	15.0	+1.0	calme	6 nuag.		28	11		1.0	264
Biskra	85	61.9	+1.0	15.0	+0.5	NNE 1	beau		23	13			
Sidi Bel Abbès	470	62.5	+0.6	15.0	+1.4	W 1	d		23	12		2.4	260
Saïda	1000	"	"	13.8	+2.8	E 1	nuag.		26	12			213
Mascara	500	61.7	-0.7	17.2	+3.6	W 2	d		25	12		6.0	287
Relizane	120	"	"	17.9	+4.2	SW 1	clair		27	14	0.2	0.2	117	Pluie
Orléansville	130	61.0	+0.4	16.4	+2.6	WSW 1	nuag.		27	15	0.2	0.5	296	0-5h pluie
Tiaret	1100	60.8	-0.4	12.7	+3.7	WNW 1	beau		21	11			
Vialar	1000	62.0	+0.6	12.8	-1.8	NW 2	couvert		21	11	3.9	3.9	332	Pluie la nuit
Médéa	900	"	"	16.0	+3.2	NNE 1	6 nuag.		20	7			
Aumale	900	62.2	+2.1	16.0	+3.0	calme	d		22	11			
Fort National	142	60.3	-1.6	17.7	+9.4	calme	beau		19	12		13.4	
Tizi Ouzou	222	63.0	+0.6	16.0	+1.2	E 1	nuag.		23	12		11.0	377
Bordj Bou Arréridj	900	61.5	+0.9	15.5	-4.5	N 1	d		24	9			284
Sétif	1000	61.6	+1.6	14.5	+4.0	ENE 2	d		20	9			416
Batna	1050												
Lambèse	1000	63.8	+2.1	12.8	+0.8	ESE 1	couvert		19	9			
Guelma	227	62.2	+2.3	15.4	+0.9	calme	beau		22	8		0.3	552
Tebessa	850	62.3	+2.6	15.6	+2.6	calme	clair		20	8			237
El Arouchi	1050												
Ain Sefra	1100	56.1	-0.5	17.5	+4.5	SW 1	beau		21	11			119
Mecheria	1100	60.6	-1.2	18.4	+7.5	SSW 4	clair		24	15	gttes		301	15-17h gouttes
Géryville	1300	58.9	-2.1	18.1	+7.9	SSE 6	nuag.		23	9	gttes		261	17 et 18h gouttes
Aflou	1400												
Biskra	100	61.1	+1.7	15.6	+3.2	calme	couvert		21	11			255
El Goléa	550	62.9	"	19.0	+4.0	E 2	nuag.		24	15			210
Msila	400												
Bordja	484	60.9	+1.2	22.7	+7.0	WNW 2	clair		27	16			128
Colomb Béchar	806	57.5	-0.2	22.6	+4.6	SSE 1	clair		27	19			83
Laghouat	751	63.6	+0.5	18.0	+4.0	NW 1	6 nuag.		25	16			117
Biskra	125	63.0	+3.9	21.0	+3.0	E 5	beau		29	18			80
Touggourt	69	63.1	+3.0	21.2	+1.4	SE 2	d		29	13			36
El Oued	70												41
Tuggurt	56	63.5	+5.5	17.0	+6.2	E 5	6 nuag.		38	17			84
Ghardaïa	426	64.3	+0.5	22.1	+3.7	SSE 2	nuag.		32	17			17
Ouargla	157	63.5	+3.7	23.3	+2.2	SE 1	clair		30	16			2
El Golea	394	61.0	+0.5	21.2	+1.4	SE 2	d		29	18			
Beni Abbès	400	57.6	+0.9	19.6	0.0	NE 1	clair		31	18		63	
Timimoun	270	59.5	+0.2	23.1	-0.4	E 3	couvert		34	18			34
Adrar		"	"	25.5	+3.4	E 1	clair		36	19			39
In Salah		57.3	-0.5	25.3	+1.5	NNE 3	nuag.		32	22			5
El Goléa		"	"	24.0	+2.7	E 3	d		34	18			
El Golea		"	"	25.0	"	S 2	clair		39	20			
Djanet		"	"	30.2	-0.4	E 1	d		39	26		2	
Fathat el Assel		"	"	27.0	+1.0	NNE 1	d		35	21		5	
Rabat		65.1	+2.0	13.0	0.0	E 1	d		-	-			

Sahara

Situation générale et probabilités en Algérie — Le baromètre a baissé au Nord de l'Europe où se tient une dépression (Blacksod 739mm). Celle des Balkans se comble (Sofia 758mm). Un autre minimum est au Sahara occidental (Ain-Sefra 756mm). La pression est voisine de 762-763mm sur la Péninsule Ibérique et l'Afrique du Nord. En Algérie, ce matin, le ciel est très nuageux au centre, beau ou brumeux ailleurs. Les vents soufflent en majorité du secteur Sud et sont faibles ou modérés. Quelques pluies sont tombées hier soir et cette nuit de Relizane à Blida.

La mer est belle ou peu agitée sur la côte africaine.

Probabilités — Jusqu'à Midi: Baisse barométrique: Ouest Afrique du Nord. Hausse: Bassin méditerranéen. Est Afrique du Nord. En Algérie, à l'Ouest, temps beau ou peu nuageux. Vents variables faibles. A l'Est, temps très nuageux puis nuageux avec éclaircies. Orages sur les Hauts-Plateaux et au Nord du Sahara. Vent du secteur Ouest, modérés dominants. Température normale.

	ORAN	ALGER	CONSTANTINE
Littoral et Tell	Beau ou peu nuageux. Vents variables faibles	Beau ou peu nuageux. Vents variables faibles	Très nuageux puis nuageux avec éclaircies. Vents du secteur Ouest modérés
Hauts Plateaux	Beau ou peu nuageux. Vents variables faibles	Beau ou peu nuageux. Vents variables faibles	Très nuageux et nuageux puis éclaircies. Vents variables vers secteur Ouest modérés
Sahara	Beau ou peu nuageux. Vents d'Est à Sud modérés	Beau ou peu nuageux. Vents d'est à Sud modérés	Nuageux - Orageux au Nord. Vents du secteur Sud modérés

AVIS AUX PORTS
- Golfe du Lion, Baléares: Vents d'Ouest à Sud-Ouest modérés
- Oran, Alger: Vents variables faibles
- Bizerte: Vents du secteur Ouest modérés

VENTS EN ALTITUDE
- Ouest Algérie: Sud-Ouest 6 à 8m
- Sahara: secteur Sud 8 à 10m
- Est Algérie: Ouest à Sud-Ouest 8 à 10m
- Sahara: secteur Sud 8 à 10m

Avis aux Agriculteurs

Températures extrêmes

Stations	Max.	Min.
Paris	17	11
Nice	20	10
Biarritz	"	"
Strasbourg	"	"

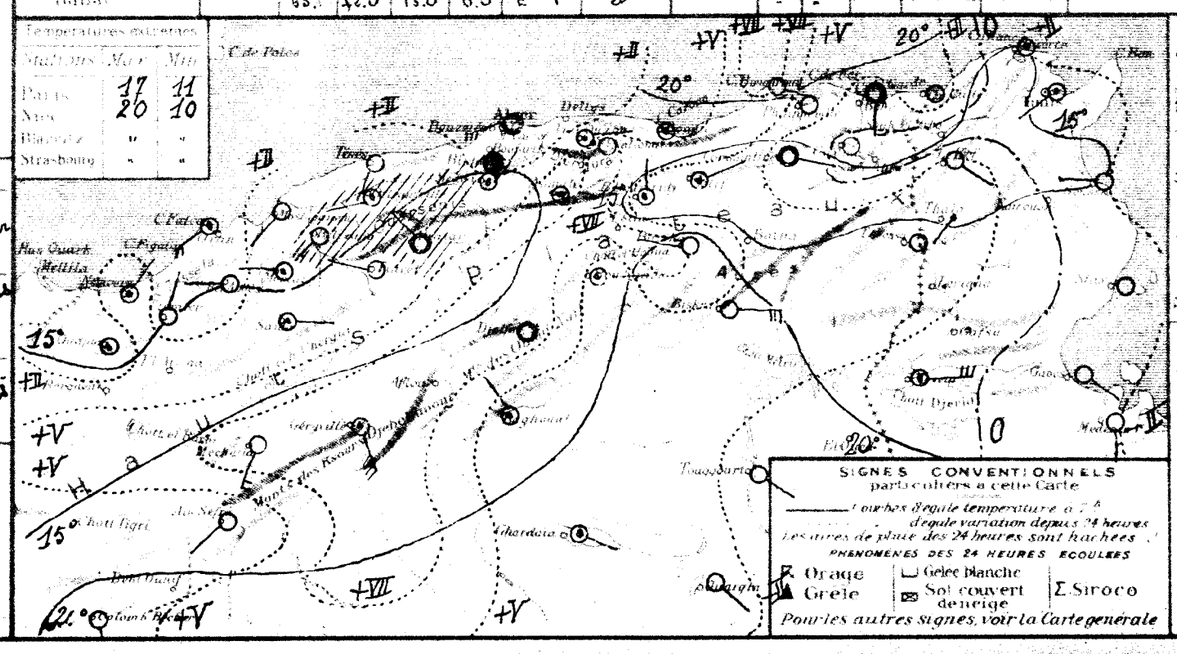

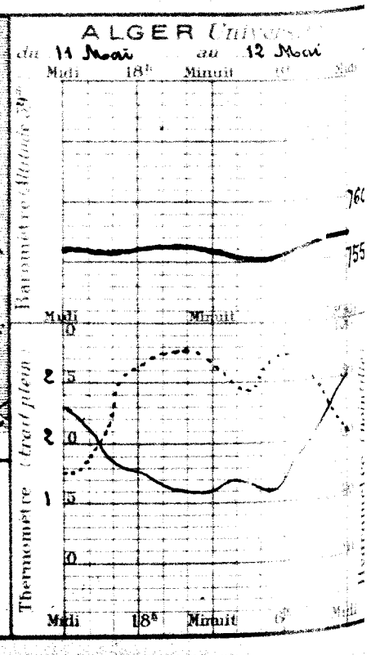

N° 133

BULLETIN MÉTÉOROLOGIQUE DE L'ALGÉRIE

Jeudi 13 Mai 1926 — 7 h. Matin

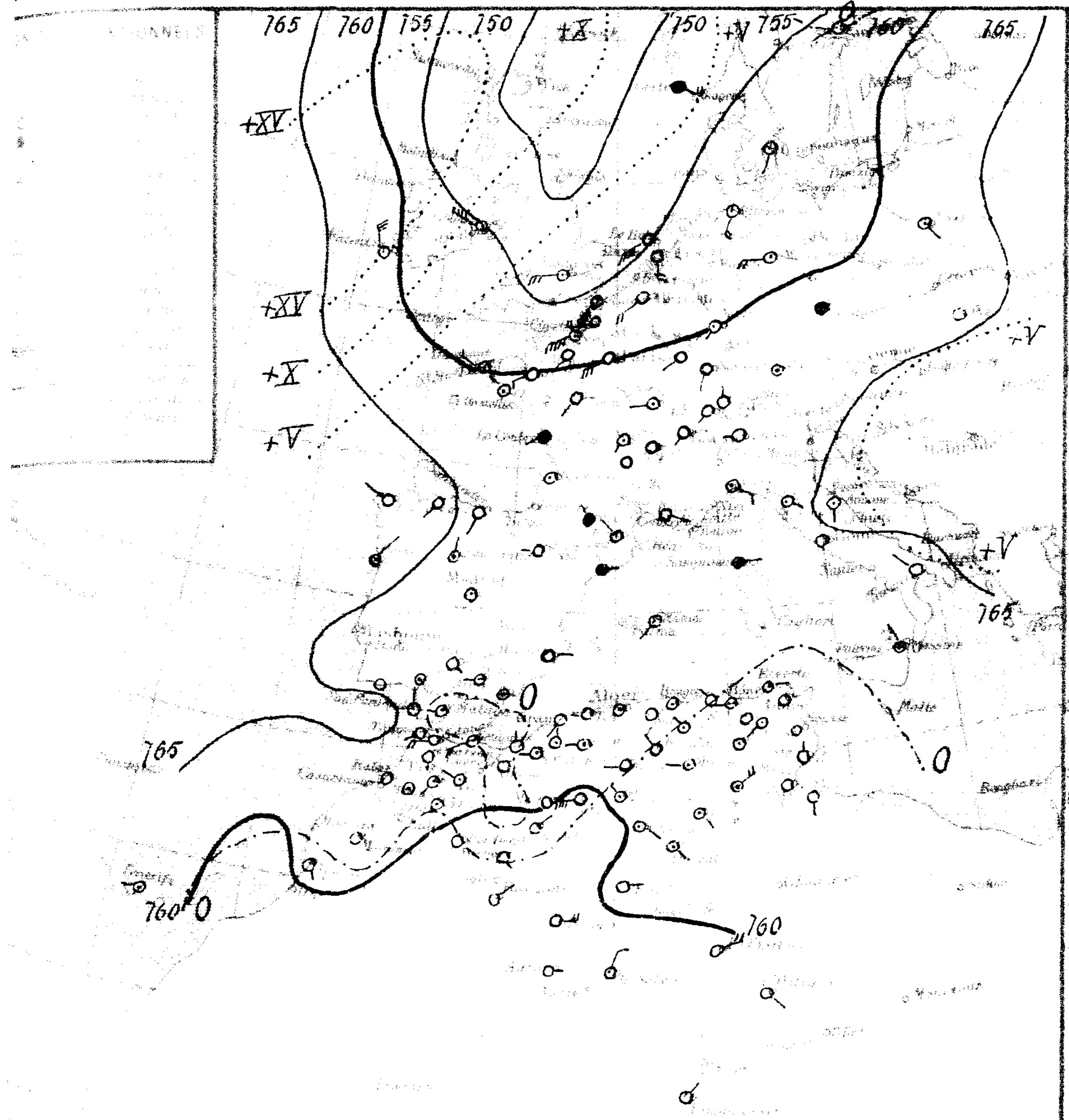

Stations	Altitude	Pression observée	Écart	Température observée	Écart	Vent direction force	État du ciel	État de la mer	Maxima	Minima	Pluie	Pluie 10 au 13 Mai	Pluie au 10 Mai	Phénomènes
Nemours	4	"	"	20.0	+0.7	N 1	Beau	E Belle	22	12		2.2	244	
Beni-Saf														
Oran														
Mostaganem		63.2	+2.1	18.8	-0.2	SW 2	Beau	Belle	24	12				
Ténès		62.3	+1.8	18.6	+0.8	W 1	couvert	Belle	23	16		10.0		
Blida	267	62.5	+0.5	17.2	+1.4	calme	E nuag'		24	15	Gttes	15.6	772	gouttes hier
Bouzaréa	345	61.7	+0.3	18.4	+2.2	W 1	nuag'		20	14		18.0	632	
Alger		62.0	+0.7	19.6	+1.5	calme	E nuag'	E Belle	25	15		7.2	576	
Maison-Carrée												11.4	569	
Bougie		62.7	+0.7	18.0	-1.0	calme	E nuag'	calme	23	15		25.5	985	
Philippeville	47	61.5	+0.4	18.3	+1.2	NW 1	clair	agitée	22	14		1.0		
Cap de Garde		62.6	-0.2	19.2	+3.4	W 2	brum'	Belle	23	15			479	
La Calle												1.0	667	
Bizerte														
Tunis		62.6	-0.3	20.2	+4.0	calme	Beau		24	13			468	
Sfax		59.9	-2.0	16.2	+0.2	N 1	clair	calme	"	15			167	
Oujda		61.5	-0.4	18.0	0.0	calme	clair		27	12	0.7	1.7	264	Pluie
Tlemcen		62.5	+0.6	16.4	+1.4	W 1	Beau		23	12				
Sidi-Bel-Abbès		62.7	+0.4	16.4	+1.4	W 1	nuag'		24	13	Gttes	2.4	260	gouttes dans la nuit
Saïda		"	"	16.8	+3.0	E 1	clair		27	14			213	
Mascara		62.2	+0.5	15.6	-1.6	N 1	E nuag'		24	14		6.0	227	
Relizane		-	-	17.2	+0.7	SW 1	couvert		28	14		0.2	117	
Orléansville		62.7	+0.8	15.7	-0.7	N 1	nuag'		29	15		0.5	295	
Tiaret		61.7	+0.9	14.2	+1.7	W 1	d		22	13				
Vialar		62.9	+0.9	13.8	0.0	NE 3	Pluie		22	11	Gttes	3.9	332	7h gouttes
Médéa		"	-	17.4	+4.4	WNW 2	nuag'		22	7				
Aumale														
Fort-National		61.8	+1.5	16.1	-1.6	calme	Beau		21	13		13.4		
Tizi-Ouzou	222	64.4	+1.4	17.9	+1.9	SSW 1	brum'		26	14		11.0	877	
Bordj-Bou-Arreridj		61.4	+0.1	14.5	+1.0	SW 1	nuag'		25	12	5.0	5.0	284	Pluie
Sétif		61.7	+0.1	14.9	+0.4	NW 1	E nuag'		23	11	2.0	2.0	416	Pluie la nuit
Batna														
Constantine														
Guelma		61.6	-0.6	19.9	+4.5	calme	Beau		28	13	Gttes	0.3	552	gouttes dans la soirée
Tébessa		62.8	-0.5	19.0	+5.4	calme	E nuag'		25	12	Gttes		237	
El Aricha														
Aïn Sefra		57.2	+1.1	22.5	+5.0	NE 2	Beau		28	17			119	
Mécheria		60.6	0.0	16.8	-1.6	ENE 2	d		27	14	Gttes		301	20-21h gouttes
Géryville		59.3	+0.4	18.9	+0.8	W 6	couvert		26	9			261	
Aflou														
Djelfa		63.6	+2.5	15.0	+0.6	W 2	couvert		26	10			255	
Bou Saâda		62.2	-0.3	21.2	+2.2	NW 3	d		29	16	1.6	1.6	210	Pluie hier
M'Sila	486													
Barika		61.8	+0.9	18.5	-4.2	W 2	clair		29	17			128	
Colomb-Béchar		57.6	+0.1	24.0	+1.4	SE 1	clair		31	16			93	
Laghouat		62.4	-1.2	18.0	0.0	NW 1	nuag'		29	16			117	
Biskra		62.3	-0.7	24.0	+3.0	W 2	E nuag'		30	20			50	
Touggourt		62.4	-0.7	24.8	+3.6	SE 2	nuag'		32	19			36	
El Oued		"	"	20.8	+1.7	SSE 1	d		32	16			41	
Tozeur		62.0	-1.5	19.2	+0.2	NE 4	E nuag'		32	16			24	
Ghardaïa		60.3	-4.0	23.3	+1.2	ESE 2	d		32	18			17	
Ouargla		62.7	-0.8	23.7	+0.9	SE 1	d		32	21			2	
El Goléa		60.6	-0.4	29.5	+2.7	E 1	Beau		31	24				
Beni-Abbès		55.8	-1.8	22.6	+3.0	NE 2	clair		36	19			63	
Timimoun		55.7	+0.3	23.8	+2.7	E 4	couvert		37	20			34	
Adrar		"	"	25.1	+1.6	E 1	clair		39	20			39	
In Salah		56.8	-0.3	25.3	+0.5	NNE 3	E nuag'		30	23			5	
Fort Flatters		"	"	24.7	+0.7	ENE 4	clair		36	20				
Fort Polignac		-	-	29.5	+4.5	SE 2	d		39	19				
Djanet													2	
Tamanrasset		"	-	33.0	-4.0	NE 1	clair		36	18			5	
Rabat														

Situation générale et situation en Algérie. Hausse barométrique presque générale depuis hier. Des pressions élevées recouvrent l'Océan Atlantique (Valentia 766 m/m), l'Adriatique (Ancône 766 m/m) et les Balkans; des dépressions se tiennent au Nord de l'Europe (Bronnö 748 m/m) et au Sahara occidental (Béni-Abbès 756 m/m).

En Algérie, ce matin, le ciel est beau ou peu nuageux à l'Ouest et à l'Est, très nuageux au Centre. Les vents sont variables et faibles. Il a plu hier soir et cette nuit à l'Est des Hauts-Plateaux.

La mer est belle ou peu agitée sur la côte africaine.

Prévision. Jusqu'à Midi: Baisse barométrique: Bassin méditerranéen - Nord Afrique - En Algérie, temps orageux - Averses éparses - Vents variables faibles - Température stationnaire -

	ORAN	ALGER	CONSTANTINE
Tell	Orageux Vents variables faibles	Orageux Vents variables faibles	Orageux Vents variables faibles
Hauts Plateaux	Orageux Vents variables faibles	Orageux Vents variables faibles	Orageux Vents variables faibles
Sahara	Beau ou peu nuageux Vents de Nord-Est modérés	Beau ou peu nuageux Vents de Nord-Est modérés	Beau temps Vents variables faibles

Golfe du Lion, Baléares, Oran, Alger, Bizerte } Vents variables faibles

Ouest Algérie
Sahara
Est Algérie
Sahara

Avis aux Agriculteurs

Températures extrêmes

Stations	Max	Min
Paris	16	9
Nice	21	11
Biarritz	"	"
Strasbourg	"	"

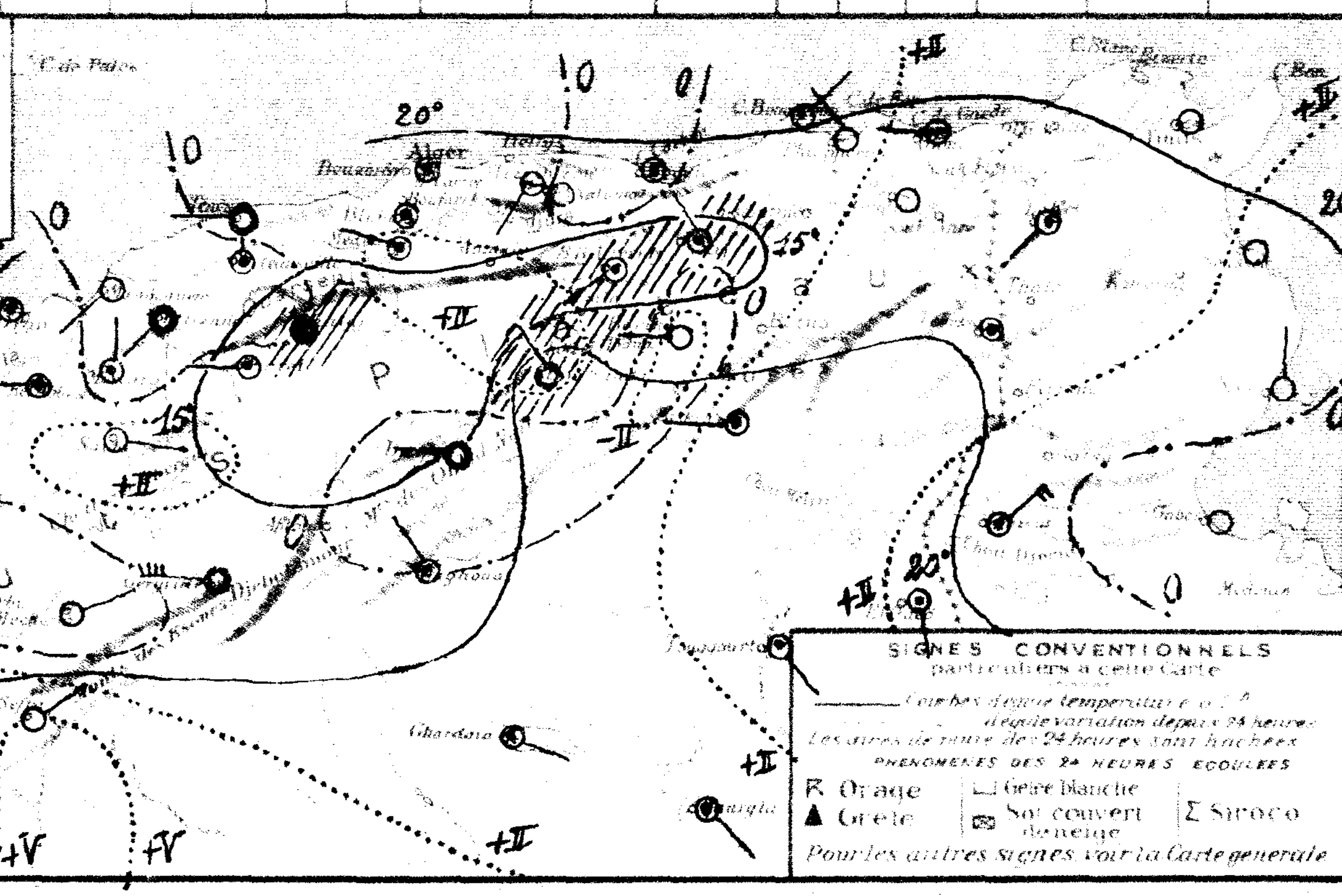

SIGNES CONVENTIONNELS particuliers à cette Carte
Courbes d'égale température
d'égale variation depuis 24 heures
Les aires de pluie des 24 heures sont hachées
PHÉNOMÈNES DES 24 HEURES ÉCOULÉES
Orage — Gelée blanche — Σ Siroco
Grêle — Sol couvert de neige
Pour les autres signes voir la Carte générale

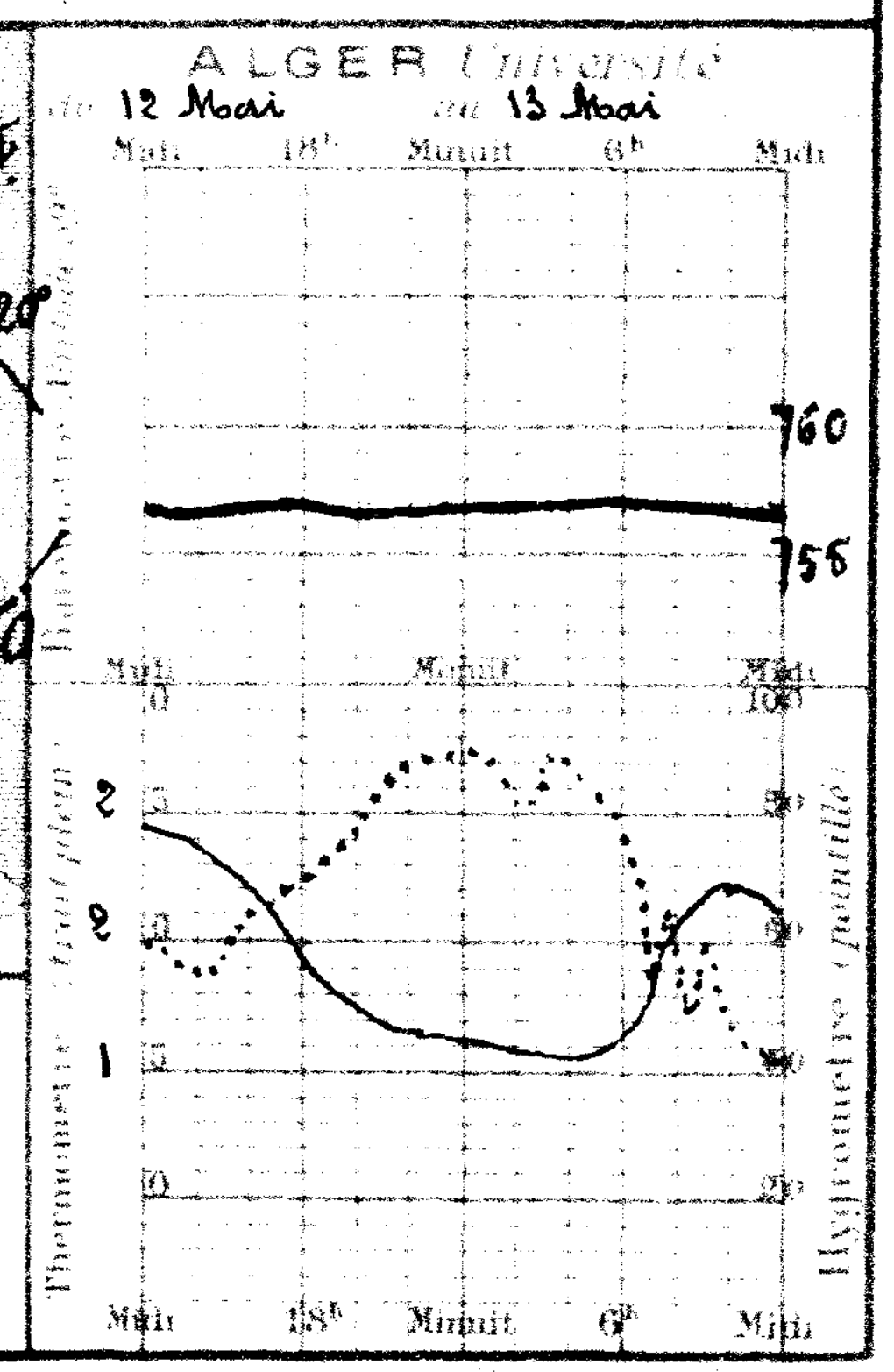

BULLETIN MÉTÉOROLOGIQUE DE L'ALGÉRIE

Vendredi 14 Mai 1926 — 7 h. Matin

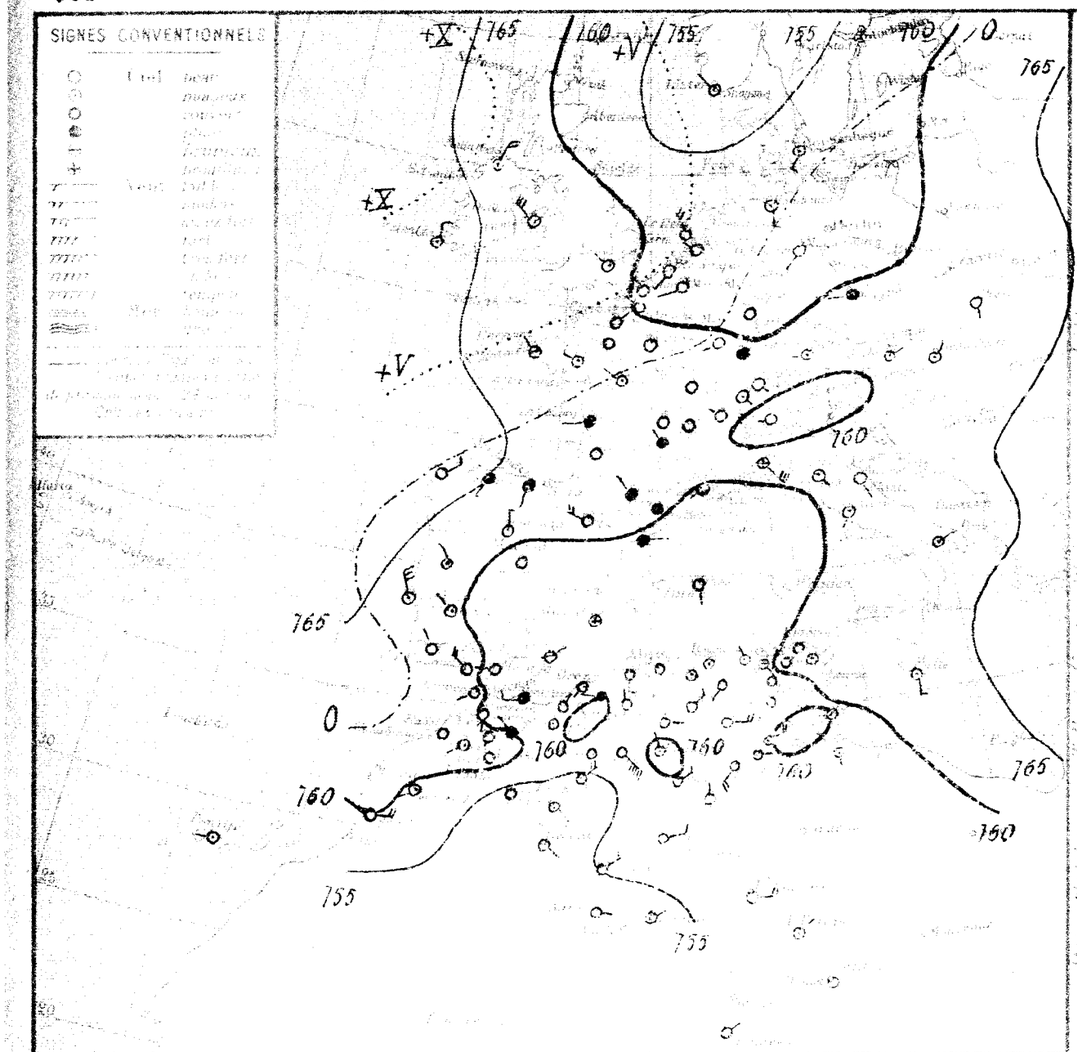

STATIONS	Altitude en mètres	Observation de 7 h. du matin: Pression à 0° ramenée au niveau de la mer, observée millimètres	Écart millimètres	Température de l'air, observée degrés	Écart degrés	Vent: Direction et force (de 0 à 5)	État du ciel	État de la mer	Dans les 24 heures: Température extrême max.	Température extrême min.	Pluie en millimètres	Pluie du 10 au 11 Mai millimètres	Pluie du 1er Sept. au 10 Mai millimètres	PHÉNOMÈNES
Nemours	7	"	"	19.8	-0.2	NE 1	couvert	Belle	23	12		2.8	244	
Beni Saf	3													
Oran	57													
Mostaganem	2													
Tenes	39	58.6	-2.7	18.4	-0.8	S 5	couvert	Belle	25	16	2.0	12.0		Pluie la nuit
Blida	262	58.2	-4.8	17.2	0.0	calme	brumeux		25	13	gttes	15.6	772	gouttes la nuit
Boufarik	44	57.6	-4.1	17.5	-0.9	WSW 1	d		21	14	0.8	18.2	652	17h éclaircies au S ; 0-2h orage pluie
Alger	57	58.1	-2.9	18.0	-1.6	calme	couvert	Belle	23	13	0.8	7.7	576	20h éclaircies au S ; 1h orage pluie
Maison Carrée	48	59.8	-2.7	17.5	-1.8	NW 1	brumeux	Calme	22	15	0.5	11.9	569	orage pluie la nuit
Boghari	70	60.1	-2.6	22.0	+1.0	calme	brumeux	Calme	23	13		35.5	985	
Philippeville	45	58.9	-2.6	19.0	+0.7	NNW 1	d	Belle	20	16		1.0		
Cap de Garde	100	60.1	-2.5	17.3	-1.9	SE 2	brumeux	Belle	24	15			479	
[illegible]		53.1	.	20.0	.	calme	couvert	Belle	25	16		1.0	667	
[illegible]														
Tlemcen		59.9	-2.7	25.6	+3.4	calme	brumeux		25	16	0.2	0.2	468	Orage hier
[illegible]		60.0	+0.1	18.0	+1.5	NN 1	brumeux	Agitée	.	16			167	
[illegible]		58.0	-3.0	17.0	-1.0	calme	brumeux		29	10		1.7	264	
[illegible]		60.1	-2.3	14.2	-2.2	S 1	pluie		24	14	2.0	2.0		Pluie
Saint Denis du Sig													260	
[illegible]		"	"	14.3	-2.0	SSW 1	brumeux		28	14			215	
Mascara		60.9	-2.3	12.6	-2.0	NW 2	calme		26	13	2.0	8.0	287	orage pluie la nuit
[illegible]		.	"	16.4	-0.8	S 4	couvert		30	13	1.9	2.1	117	Pluie
[illegible]		60.1	-3.6	16.5	+0.6	S 1	beau		29	15	0.4	0.9	295	Pluie la nuit
[illegible]		59.4	-2.3	13.5	-0.4	N 1	d		25	12	gttes			12h gouttes
[illegible]		58.3	-4.6	16.0	+1.2	NW 2	brumeux		22	11	gttes	3.0	552	19h gouttes
[illegible]		.	.	18.0	+0.5	ENE 1	brumeux		25	3		2.0		23h45 pluie
[illegible]														
Fort National		58.7	-4.1	18.7	+2.6	calme	nuageux		22	13		12.4		
Bougie		60.6	-4.2	17.8	-0.1	E 1	couvert		29	16	0.0	11.0	877	17h40 gouttes ; 5h30 pluie
Sidi Bel Abbès		59.6	-3.3	11.8	+3.3	SW 1	clair		27	13		5.0	254	
Sétif		58.4	-3.3	17.2	+2.3	SW 2	couvert		25	13	gttes	2.0	416	18h gouttes
[illegible]														
[illegible]		60.5	.	12.0	.	N 1	couvert		27	14	1.2	1.2		Pluie
[illegible]		58.7	-2.0	12.2	-1.7	calme	d		30	9	1.0	1.3	554	Pluie
[illegible]		59.4	-3.4	22.0	+3.0	calme	clair		26	14	gttes		237	
[illegible]														
[illegible]		54.7	-2.5	12.0	-0.5	NE 4	beau		30	15			119	
[illegible]		58.0	-4.6	18.7	+1.9	calme	d		28	15	0.0		501	15-16h averses
[illegible]		59.8	-3.5	18.1	-0.8	SE 1	couvert		22	15	gttes		261	19h gouttes
[illegible]														
Biskra		58.3	-3.3	26.0	+1.0	E 2	couvert		26	13			255	
Bou Saada		58.5	-4.3	25.2	+1.4	NE 3	beau		29	17		1.6	210	
[illegible]														
Barika		59.1	-2.7	20.0	+2.1	SSW 2	clair		22	19			128	
Colomb Béchar		53.1	-4.5	25.4	+1.4	SE 3	nuageux		32	18			93	
Géryville		60.2	-2.2	21.0	+3.0	NNW 2	d		29	17			117	
Biskra		59.6	-2.7	25.5	+1.3	E 4	beau		32	22			30	
Touggourt		58.4	-1.0	24.2	+0.6	SE 4	clair		34	14			36	
El Oued		"	.	20.5	-0.3	E 1	couvert		35	18			41	
Tuggurt		60.0	-2.0	22.4	+3.2	NE 4	brumeux		35	18			24	
Ghardaïa		56.9	-2.5	24.2	+0.9	NE 3	beau		34	20			17	
Ouargla		58.7	-2.0	24.2	+0.5	N 1	d		34	20			5	
El Golea		55.5	-3.0	25.1	+0.6	ENE 3	d		34	22				
Beni Abbès		58.3	-2.0	25.6	+1.0	SE 2	clair		37	21			63	
Timimoun		59.1	-3.6	25.0	-0.6	NW 3	couvert		37	21			54	
Adrar		"	"	26.7	-0.5	E 1	clair		41	21			39	
In Salah		54.6	-2.2	26.1	+0.4	ENE 1	nuageux		40	22			5	
F. Flatters		"	"	28.3	+3.8	E 4	d		38	23				
F. Polignac		"	"	22.5	-1.0	NE 1	brumeux		41	19				
Djanet														
Tamanrasset		"	"	24.0	+1.0	NE 1	clair		36	18			5	
Bahal		61.4	-2.1	15.0	0.0	calme	couvert		-	"				

Situation générale et prévision du temps. Le baromètre a baissé au Nord de l'Europe où subsiste une dépression (Lister 753mm) en baisse au Sud du continent où une dépression s'étend de la Méditerranée (Roabon 758mm) à l'Algérie et au Sahara (Colomb-Béchar 753mm). La pression est élevée sur l'océan Atlantique (Valentia 767mm) et les Balkans (Sofia 766mm).

En Algérie, ce matin, le ciel est très-nuageux au Nord, avec éclaircies au Sud. Les vents sont variables. Des averses orageuses sont tombées hier soir et cette nuit en de nombreux points du réseau.

La mer est belle ou peu agitée sur la côte africaine.

Probabilités jusqu'à midi. Jusqu'à Midi : Baisse barométrique : Bassin Méditerranéen Est Algérie - Tunisie - Hausse : Maroc - Ouest Algérie. En Algérie à l'Ouest : temps très nuageux et orageux avec éclaircies éparses suivies d'éclaircies - Vents variables faibles vers Sud-Ouest puis Ouest modérés - Température en baisse. A l'Est : Temps très nuageux ou couvert et orageux - Vents variables faibles (secteur Sud dominant) Température supérieure à la normale.

	ORAN	ALGER	CONSTANTINE
Littoral et Tell	Averses orageuses puis éclaircies. Vents variables faibles vers Sud-Ouest et Ouest modérés	Averses orageuses puis éclaircies. Vents variables faibles vers Sud-Ouest et Ouest modérés	Très nuageux ou couvert orageux. Vents variables faibles (secteur Sud dominant)
Hauts Plateaux	Averses orageuses puis éclaircies. Vents variables faibles vers Sud-Ouest et Ouest modérés	Averses orageuses puis éclaircies. Vents variables faibles vers Sud-Ouest et Ouest modérés	Très nuageux ou couvert orageux. Vents variables faibles (secteur Sud dominant)
Sahara	Nuageux au Nord. Vents du secteur Sud modérés	Nuageux au Nord. Vents d'Est à Sud faibles ou modérés	Nuageux au Nord. Beau au Sud. Vents variables faibles (secteur Sud dominant)

AVIS AUX PORTS
- Golfe du Lion : Vents de Nord-Ouest modérés
- Baléares : Vents variables faibles vers Ouest modérés
- Oran, Alger : Vents variables faibles (vers Sud-Sud-Ouest et Ouest modérés)
- Bizerte : Vents variables faibles (secteur Sud dominant)

VENTS EN ALTITUDE
- Ouest Algérie : Sud-Ouest 6 à 8m
- " Sahara : Sud à Sud-Ouest 6 à 8m
- Est Algérie : Sud à Sud-Sud-Ouest 4 à 6m
- " Sahara : secteur Sud 5 à 8m

Avis aux Agriculteurs

Températures extrêmes	Max.	Min.
Paris	15	6
Nice	"	"
Biarritz	"	"
Strasbourg	"	"

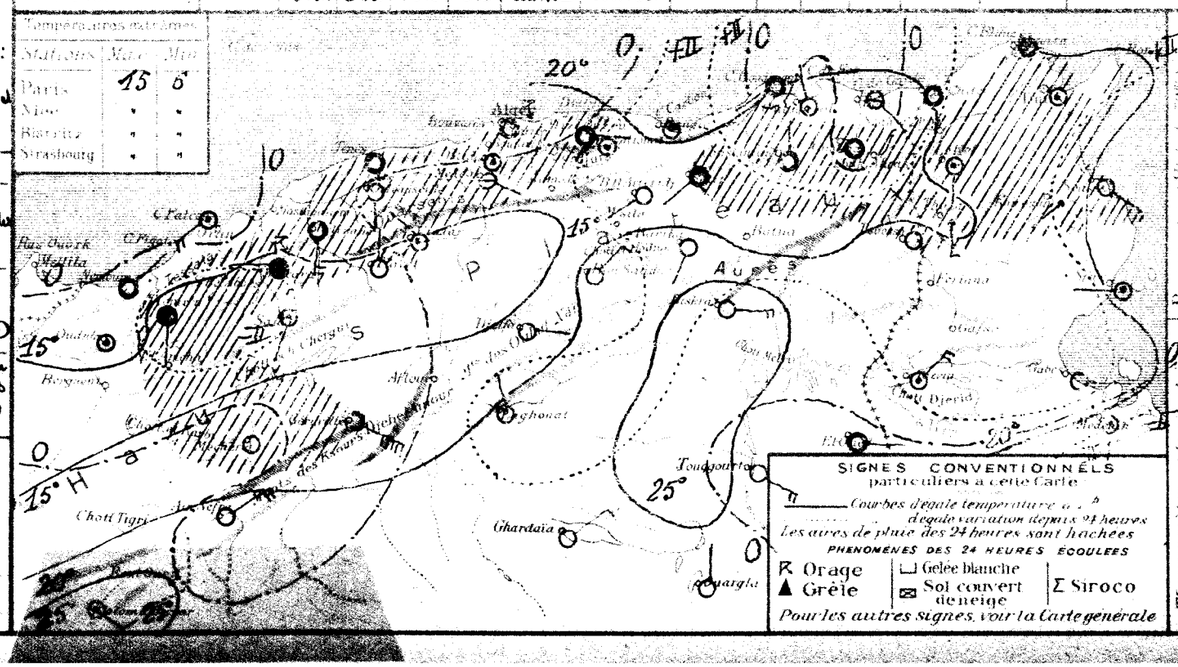

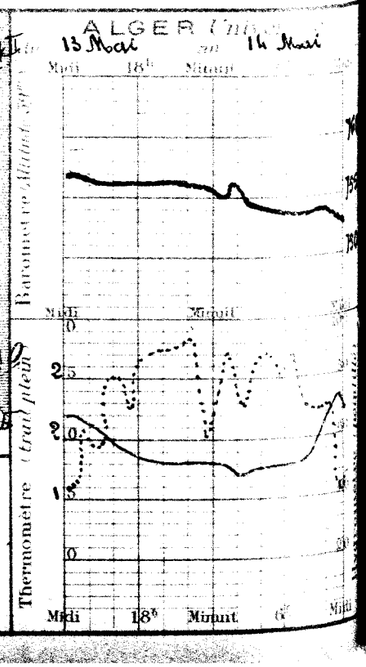

Année N° 135

BULLETIN MÉTÉOROLOGIQUE DE L'ALGÉRIE

Samedi 15 Mai 1926 — 7h. Matin

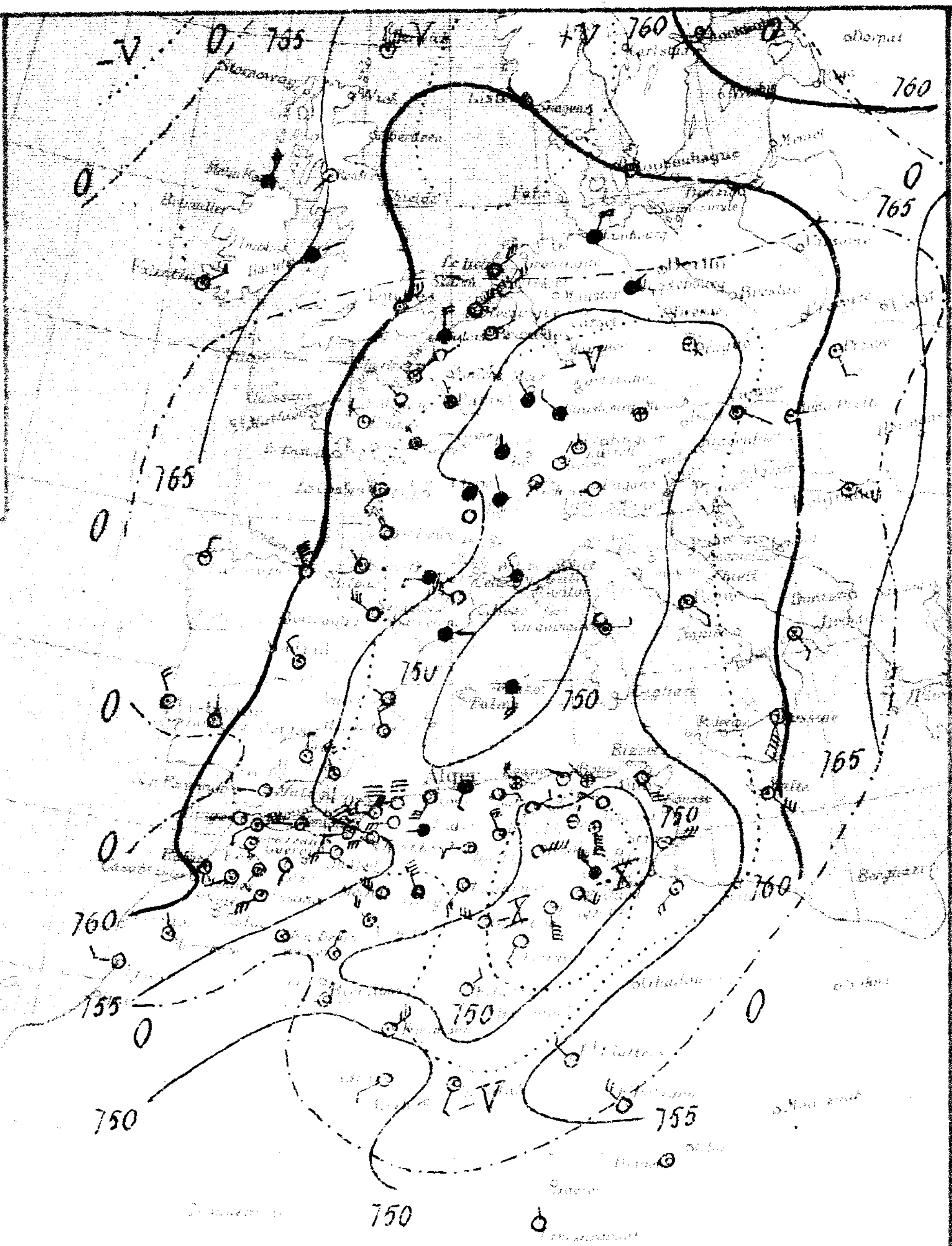

Stations	Altitude en mètres	Pression à 0° et au niveau de la mer — Observation	Pression — diff. en 24h	Température de l'air — Observation	Température — diff. en 24h	Vent Direction et force de 0 à 9	Etat du Ciel	Etat de la Mer	Dans les 24 heures — Températures extrêmes max	Températures extrêmes min	Pluie en millim	Pluie du 10 au 15 Mai	Pluie du 1er Sept au 10 Mai	Phénomènes
Nemours	4	55.0	"	18.8	-1.0	W 3	Beau	Grosse	20	14	Gttes	2.2	244	13h gouttes
Beni Saf	3													
Oran	52	56.4	"	16.0	"	W 3	nuag.	Houleuse	"	19				
Mostaganem	20	51.1	"	17.2	"	W 4	Beau	Houleuse	23	14	10.6	10.6		Pluie la nuit
Ténès	59	49.9	-8.7	14.8	-3.6	SSW 5	couvert	Agitée	23	14	20.0	32.0		d°
Blida	267	52.6	-5.7	13.0	-4.2	calme	pluie		23	13	12.6	28.2	772	d°
Bouzaréa	344	51.9	-5.7	12.0	-5.5	S 1	d°		21	12	12.0	30.8	652	d°
Alger	39	52.1	-6.0	14.2	-3.8	SSW 3	pluie	Belle	24	14	9.0	16.7	576	1-7h pluie
Maison Carrée	48											11.9	509	
Bougie		51.5	-8.6	17.0	-5.0	NW 4	brouillard	Agitée	"	16		35.5	985	
Philippeville	42	51.6	-7.3	17.9	-1.1	WNW 1	Ennuag.	Agitée	26	16	0.1	1.1		18h petite pluie
Cap de Garde		52.7	-7.4	"	"	NW 2	brouillard	Belle	"	16			479	
La Calle		50.2	-7.9	18.1	-1.9	NW 1	pluie	Belle	27	17	11.3	14.3	667	15h30 orage pluie; gouttes ce matin
Bizerte														
Tunis		51.7	-8.2	22.0	-1.6	SSE 5	couvert		31	19		0.2	468	
Sfax		52.7	-7.3	21.0	+3.0	E 5	nuag.	agitée	"	21			167	
Oudjda	580	55.6	-2.9	14.0	-3.0	W 4	clair		24	9	5.0	6.7	264	Pluie
Tlemcen		55.5	-4.7	10.4	-3.8	SW 2	Beau		21	10	3.0	5.0		Pluie
Sidi Bel Abbès	478	54.9	"	13.8	"	W 5	d°		21	10	2.4	12.8	260	gouttes hier; pluie la nuit
Saïda		"	"	10.6	-4.2	SW 3	d°		25	9	0.0		213	Pluie la nuit
Mascara		54.1	-5.8	11.4	-2.2	W 5	d°		23	14	11.0	19.0	287	d°
Relizane		"	"	15.2	-1.2	W 5	Ennuag.		25	14	12.6	14.7	117	Pluie
Orléansville		53.2	-5.9	14.3	-2.0	SW 1	nuag.		26	13	15.0	15.9	295	Pluie la nuit
Tiaret		54.5	-5.4	7.8	-6.0	W 1	pluie		22	7	10.5	10.5		d°
Vialar		54.3	-4.0	8.5	-6.5	NW 2	Brouillard		22	8	9.0	12.9	332	Pluie la nuit
Médéa		"	"	8.1	-9.9	W 1	couvert		21	"	14.1	16.1		18-7h pluie
Aumale														
Fort National		52.6	-6.1	10.2	-6.5	E 3	couvert		22	9	7.4	20.9		Pluie la nuit
Tizi Ouzou	222	53.2	-6.4	15.0	-2.8	ENE 1	d°		24	14	8.0	19.0	877	d°
Bordj Bou Arréridj		49.3	-3.3	13.8	-4.0	NW 1	d°		28	12		5.0	284	
Sétif	1079	51.2	-7.2	14.2	-3.0	NE 3	couvert		25	11	Gttes	2.0	416	gouttes la nuit
Batna	1044	48.2	"	16.3	"	NNE 1	brume		29	15	Gttes			
Constantine												1.2		
Guelma		47.7	-11.9	17.6	-0.6	WNW 2	couvert		33	15		1.3	552	
Tébessa		47.7	-11.7	23.0	+1.0	S 8	nuag.		"	19			237	siroco
El Aricha														
Aïn Sefra	1075	52.0	-2.7	13.0	-9.0	NW 4	Ennuag.			12			119	Tempête de sable
Mécheria	1167	53.5	-2.5	10.8	-7.9	WNW 6	couvert		26	10	1.5	1.5	301	Pluie la nuit
Géryville		52.2	-3.6	10.0	-8.1	NW 6	pluie		22	9	0.1	0.1	261	18h gouttes; 19h pluie, orage au SE
Aflou	1426	50.3	"	9.0	"	SW 3	Ennuag.		26	"				
Djelfa		53.3	-5.0	10.0	-6.0	W 3	nuag.		28	9	1.5	1.5	255	Pluie la nuit
Bou Saada		52.4	-6.1	16.4	-6.2	NNW 5	Ennuag.		32	15		1.6	210	
M'sila														
Barika		48.6	-10.5	31.5	+0.9	S 1	clair		32	17			128	
Colomb Béchar		50.0	-3.1	19.8	-5.6	NNE 3	Ennuag.		34	13			93	
Laghouat	751	53.9	-0.3	17.0	-4.0	SW 4	couvert		"	15	0.1	0.1	117	éclairs lointains; 18-19h pluie
Biskra		47.0	-12.6	28.0	+2.7	E 6	d°		"	27			50	siroco
Touggourt		45.9	-12.5	30.2	+6.0	S 6	Beau		36	26			36	depuis 4h tempête de sable
El Oued	70	"	"	27.0	+6.5	SE 4	couvert		38	20			41	6h tempête de sable
Tozeur	50	49.0	-11.0	25.0	+2.6	NW 6	pluie		36	22			24	
Ghardaïa	526	49.3	-10.5	31.2	-3.0	WNW 5	clair		42	20			17	siroco
Ouargla	157	46.9	-11.8	27.3	+3.1	SW 3	d°		37	21			2	14-23h siroco
El Goléa		48.7	-6.9	31.5	-3.6	NW 3	d°		38	21				
Beni Abbès		51.1	-2.7	21.1	+2.5	NNE 1	d°		38	20			63	
Timimoun		51.0	-4.1	22.8	-0.2	NE 5	Ennuag.		39	22			34	
Adrar		"	"	25.0	+0.4	WSW 3	Beau		41	23			39	
In Salah		52.8	-1.8	26.0	+0.1	SSW 2	nuag.		41	22			5	
Fort Flatters														
Fort Polignac		"	"	30.8	+2.3	NW 4	couvert		41	19				
Djanet		"	"	18.2	-1.5	calme	Beau		39	20			2	
Tamanrasset		"	"	24.7	+0.7	N 1	clair		35	18			5	
Rabat														

Situation générale et situation en Algérie. La baisse barométrique s'est poursuivie sur le Nord-Ouest de l'Europe, la Méditerranée et l'Afrique du Nord où se tiennent des dépressions (Mahon 749mm - Touggourt 746mm). Un autre minimum est sur l'Océan Glacial (Ingo 753mm). La pression est plus élevée sur l'Océan Atlantique (Valentia 767mm). En Algérie, ce matin, le ciel est beau à l'Ouest, nuageux au Centre et à l'Est. Les vents ont passé du secteur Sud au secteur Ouest en gagnant de la force dans l'Ouest. Il a plu cette nuit et ce matin sur presque tout le Nord du réseau.

La mer est houleuse ou grosse de Nemours à Mostaganem.

Prévision valable pour le lendemain. Jusqu'à Midi : Hausse barométrique : Nord Maroc, Algérie-Ouest Tunisie-Ouest Bassin méditerranéen. Baisse : Sud Maroc-Est Tunisie-Est bassin. En Algérie, à l'Ouest, temps d'abord très nuageux avec averses et grains puis nuageux avec éclaircies. Coups de vent de Sud-Ouest à Nord-Ouest. A l'Est, temps très nuageux avec averses et grains orageux. Rares éclaircies. Vents de Sud à Ouest assez forts ou forts. Température en baisse générale, plus accentuée à l'Est.

	ORAN	ALGER	CONSTANTINE
[illegible]	Très nuageux. Averses puis éclaircies. Coups de vent de Sud-Ouest à Nord-Ouest	Alternatives d'averses et d'éclaircies. Coups de vent de Sud-Ouest à Nord-Ouest	Très nuageux. Averses et grains orageux. Vents de Sud à Ouest assez forts ou forts
[illegible]	Très nuageux. Averses puis éclaircies. Coups de vent de Sud-Ouest à Nord-Ouest	Alternatives d'averses et d'éclaircies. Coups de vent de Sud-Ouest à Nord-Ouest	Très nuageux. Averses et grains orageux. Vents de Sud à Ouest assez forts ou forts
[illegible]	Beau temps. Vents de Nord-Est à Est modérés à assez forts	Nuageux. Quelques averses au Nord. Vents du secteur Nord modérés à assez forts	Très nuageux. Averses orageuses au Nord. Vents de Sud à Ouest assez forts ou forts

Golfe du Lion Vents de Nord-Ouest forts
Baléares Vents du secteur Ouest assez forts
[illegible] { Coups de vent de Sud-Ouest à Nord-Ouest
[illegible] Vents de Sud à Ouest assez forts ou forts
[illegible] Algérie / Sahara } Ouest à Nord-Ouest 8 à 10m
[illegible] Algérie Sud-Ouest à Ouest 8 à 10m
Sahara Sud à Sud-Ouest 8 à 10m

Avis aux Agriculteurs

Températures extrêmes		
Stations	Max	Min
Paris	17	5
Nice	16	9
Biarritz	"	"
Strasbourg	"	"

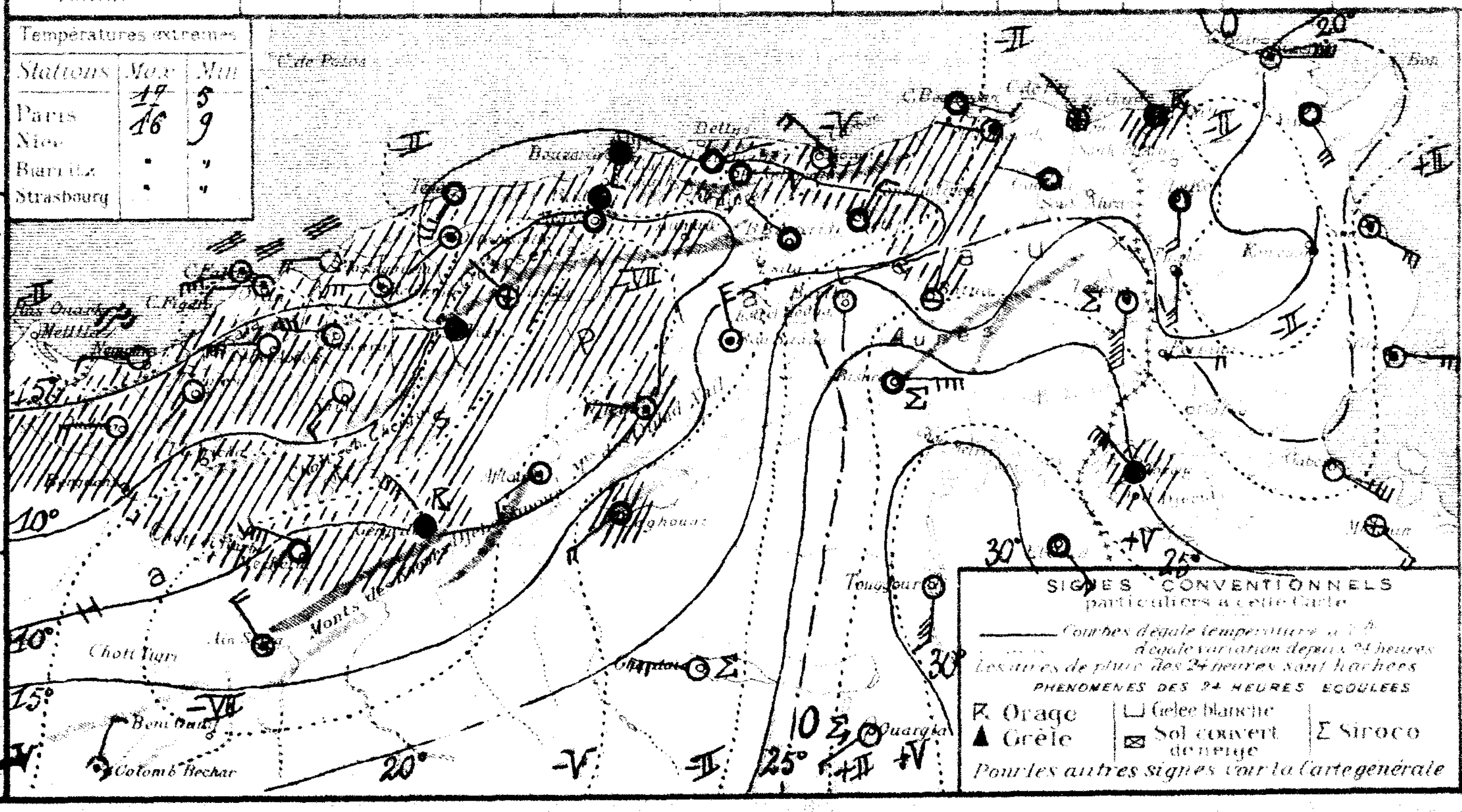

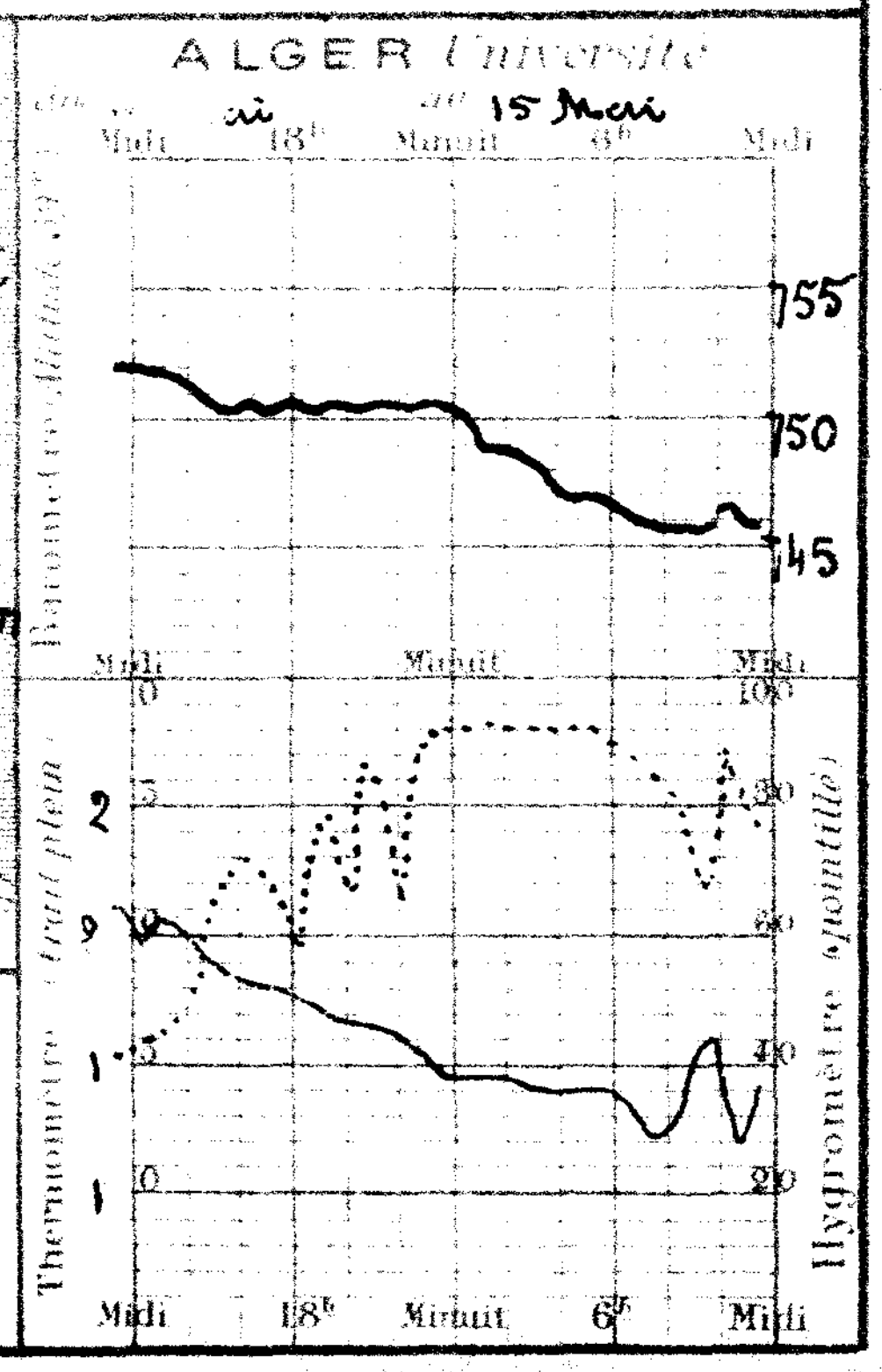

52e Année N° 136

BULLETIN MÉTÉOROLOGIQUE DE L'ALGÉRIE

Dimanche 16 Mai 1926 — 7h. Matin

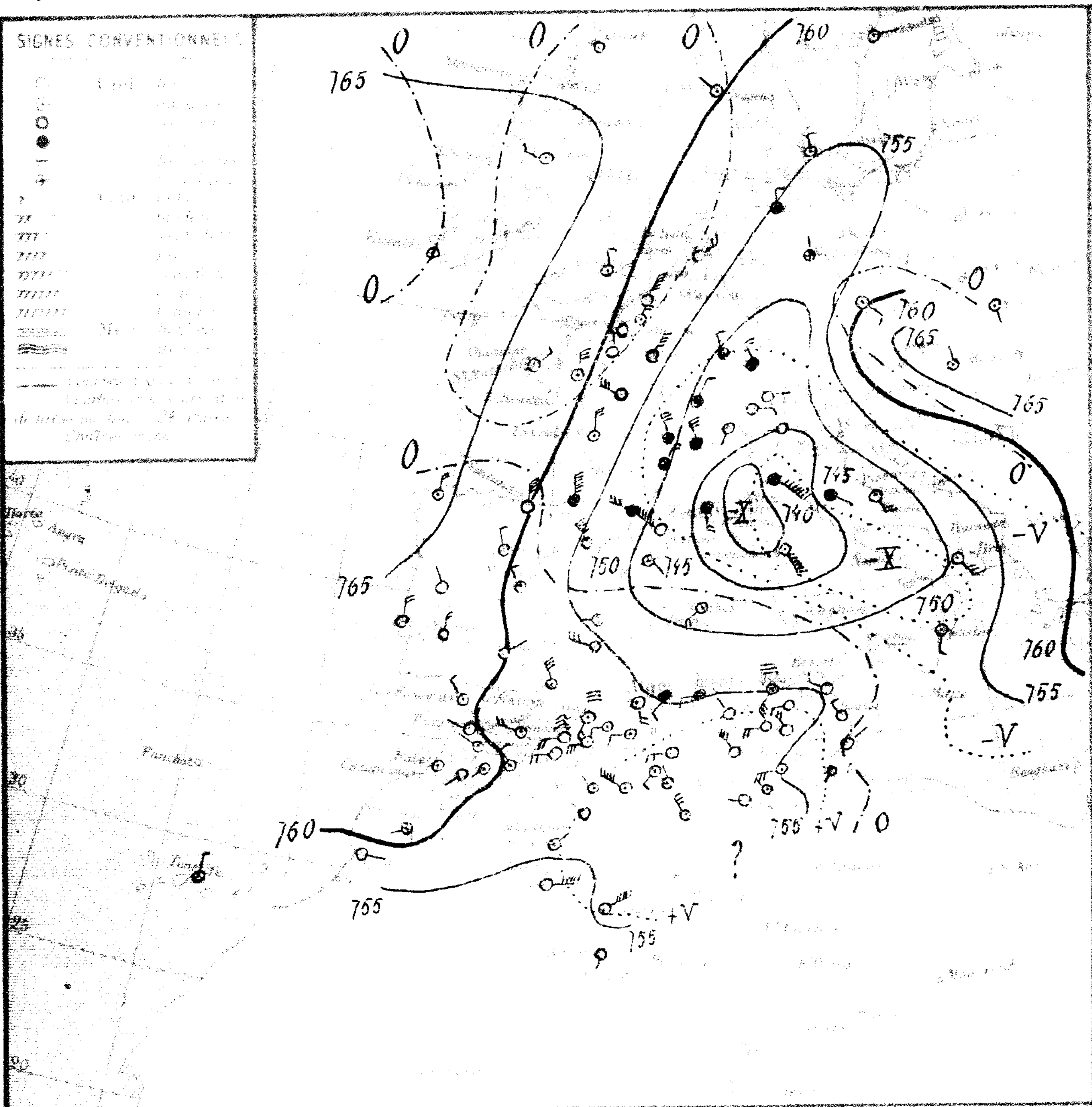

Stations	Observation de 7 heures du matin: Baromètre	Variation	Température	Variation	Vent	Force	État du ciel	État de la mer	Max	Min	Pluie	Pluie 10 au 16 Mai	Pluie 10 Mai	Phénomènes
[illegible]	58.0	+3.0	18.0	-0.2	W	4	Beau	Grosse	21	12		2.2	244	
[illegible]														
[illegible]	"		15.0	-1.0	SW	4	nuag'	Houleuse	23	12		10.6		
[illegible]	56.2	+8.1	16.2	-1.0	NW	4	d	Houleuse						
[illegible]	55.7	+6.8	10.4	-4.4	S	4	T. nuag'	Agitée	17	9	7.0	39.0		5h orage; pluie hier
[illegible]	55.8	+8.2	14.0	+1.0	W	3	couvert		17	9	11.8	40.0	772	Pluie hier
[illegible]	54.0	+2.1	10.9	-1.1	SW	2	nuag'		15	7	5.4	36.2	632	20-21h orage pluie
[illegible]	54.6	+2.5	12.5	-1.7	SW	3	pluie	agitée	18	10	11.0	27.7	576	20h30-21h orage; pluie hier et la nuit
[illegible]	54.8		15.0		SW	2	T. nuag'		18	6	7.7	19.6	569	Pluie.
[illegible]	55.4	+3.9	14.0	-3.0					13	10	12.7	48.2	985	Pluie hier.
[illegible]	54.1	+2.5	14.3	-3.6	NW	3	clair	" agitée	20	9	4.0	5.1		Pluie.
[illegible]	54.6	+1.9	14.0	"	SW	5	nuageux	T. Houl.	22	10	1.0	4.0	479	14h-20h pluie.
[illegible]	"	"	16.0	-2.1	SW	4	clair	Agitée	22	13	14.0	28.3	667	16h orage, pluie.
[illegible]														
[illegible]	54.6	+2.9	16.6	-5.4	WNW	3	clair		25	13		0.2	468	
[illegible]	51.8	-0.9	20.0	-1.0	NE	2	d	T. Belle	23	18			167	
[illegible]	59.7	+4.1	11.0	-3.0	W	4	d		21	6		6.7	264	
[illegible]	59.4	+3.9	9.2	-1.0	W	4	d		16	8		5.0		
[illegible]	58.3	+3.4	12.4	-1.4	W	5	nuag'		16	6		12.8	260	
[illegible]			9.2	-1.4	SW	2	clair		18	6			213	
[illegible]	58.6	+4.5	10.2	-1.2	W	3	nuag'		16	8	3.0	22.0	287	12h-14h pluie.
[illegible]	"	"	16.1	-0.9	W	7	T. nuag'		20	12		14.7	117	
[illegible]	55.9	+2.7	10.0	-4.3	NWW	1	Beau		18	8	1.0	16.9	295	Pluie
[illegible]	56.4	+1.9	7.7	-0.1	W	3	T. nuag'		13	4	7.8	18.3		15h-17h pluie, grêle.
[illegible]	57.3	+3.0	8.0	-0.5	NW	5	couvert		9	4	5.5	18.4	532	13-16h et la nuit pluie
[illegible]	"	"	6.9	-1.8	WSW	4	couvert		20	1	8.4	24.5		5h-15h pluie, grésil.
[illegible]												20.8		
[illegible]	55.9	+2.7	12.8	-2.3	W	3	pluie		15	6	6.0	25.0	877	7h-14h30 et 20h-22h orage pluie.
[illegible]	52.3	+3.0	7.8	-6.0	Calme		clair		15	2	1.0	6.0	284	pluie.
[illegible]	55.6	+4.4	5.2	-9.0	NW	2	d		15	0	1.4	3.4	416	pluie hier.
[illegible]	57.9	+7.7	9.4	-6.9	W	4	d		22	4				
[illegible]												1.2		
[illegible]	54.6	+6.9	15.2	-2.4	W	3	clair		22	7		1.3	552	
[illegible]	56.6	+8.9	18.0	-5.0	NW	4	d		"	6			237	
[illegible]	57.7	+5.7	9.0	-4.0	NW	1	couvert		31	7	gttes		119	7h gouttes, rafales au sol hier et la nuit violentes bourrasques
[illegible]	59.2	+5.7	6.6	-4.2	NW	1	T. nuag'		16	6			301	
[illegible]	57.6	+5.4	7.9	-2.9	WNW	7	nuag'		16	2		0.1	261	
[illegible]	56.3	+6.0	5.0	-4.0	SW	3	d		14	5				
[illegible]	58.5	+5.2	7.0	-3.0	W	4	clair		16	2		1.5	255	
[illegible]												1.6	210	
[illegible]													128	
[illegible]	55.3	+5.3	14.8	-5.0	NE	1	nuag'		26	13	gttes		93	6h gouttes.
[illegible]	58.2	+4.3	11.0	-6.0	NW	2	d		21	9	0.1	0.2	117	14h-15h pluie, rafales.
[illegible]	56.3	+9.3	14.0	-14.0	NW	5	clair						50	
[illegible]	57.7	+11.8	17.8	-12.4	W	1	d		31	"			36	
[illegible]			20.6	-6.4	NW	1	T. nuag'		39	13			41	6h-16h siroco, tempête de sable.
[illegible]	55.0	+6.0	15.8	-9.2	W	5	d		41	14			24	
[illegible]	58.3	+7.0	19.4	-1.8	NW	5	Beau		33	17			17	
[illegible]													9	
[illegible]	54.2	+3.1	17.0	-4.1	E	7	clair		31	17			53	
[illegible]	56.3	+5.3	19.1	-3.7	ENE	7	nuag'		32	17			34	
[illegible]	"	"	20.0	-5.0	SW	1	couvert		36	20			39	
[illegible]													5	
[illegible]	"	"	30.4	+1.9	Calme		beau		39	22			2	
[illegible]													5	

Situation générale: La dépression de Méditerranée - Nord Afrique s'est étendue à la France et à l'Allemagne et s'est creusée sur le Nord du bassin (Ajaccio 740mm). Une autre persiste sur l'océan Arctique (Seydisfjord 753mm). La pression demeure élevée sur l'océan Atlantique (Valentia 767mm) et les Balkans (Buda-Pesth 766mm).

En Algérie, ce matin, le ciel est nuageux avec éclaircies et averses. Les vents soufflent du secteur Ouest par rafales. Il a plu hier et cette nuit sur tout le Tell de Mascara à la Tunisie.

La mer est houleuse ou grosse de Nemours à Mostaganem et à Cap de Garde.

Probabilités: Jusqu'à Midi : Hausse barométrique : Bassin méditerranéen - Nord Afrique - En Algérie, grandes éclaircies - Averses éparses - Vents du secteur Ouest modérés ou assez forts - Température inférieure à la normale

	ORAN	ALGER	CONSTANTINE
Littoral et Tell	Grandes éclaircies. Vents du secteur Ouest modérés ou assez forts	Grandes éclaircies - Averses éparses - Vent du secteur Ouest modérés ou assez forts	Grandes éclaircies - Averses éparses - Vents du secteur Ouest modérés ou assez forts
Hauts Plateaux	Grandes éclaircies - Averses éparses - Vent du secteur Ouest modérés ou assez forts	Grandes éclaircies - Averses éparses - Vent du secteur Ouest modérés ou assez forts	Grandes éclaircies - Averses éparses - Vent du secteur Ouest modérés ou assez forts
Sahara	Beau temps. Vents du secteur Nord modérés	Beau temps. Vents du secteur Nord modérés	Beau temps. Vents du secteur Nord modérés

Avis aux ports:
- Golfe du Lion: Vents de Nord-Ouest assez forts
- Baléares, Oran, Alger, Bizerte: Vents du secteur Ouest modérés ou assez forts.

Vents en altitude: Ouest Algérie, Sahara; Est Algérie, Sahara

Avis aux Agriculteurs

Températures	Max	Min
[illegible]	13	7
Paris	13	11
Nice	"	"
Biarritz	"	"
Strasbourg		

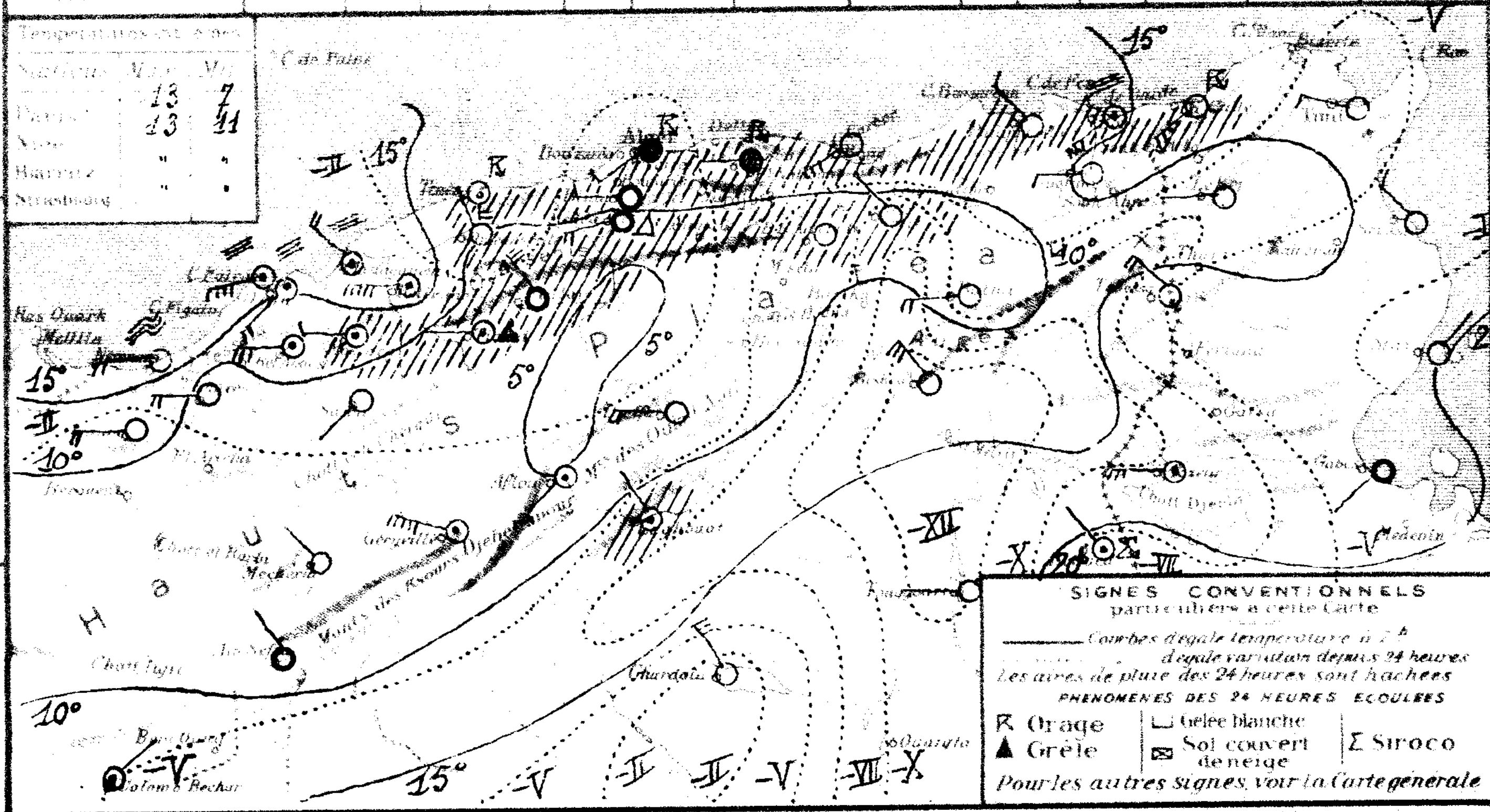

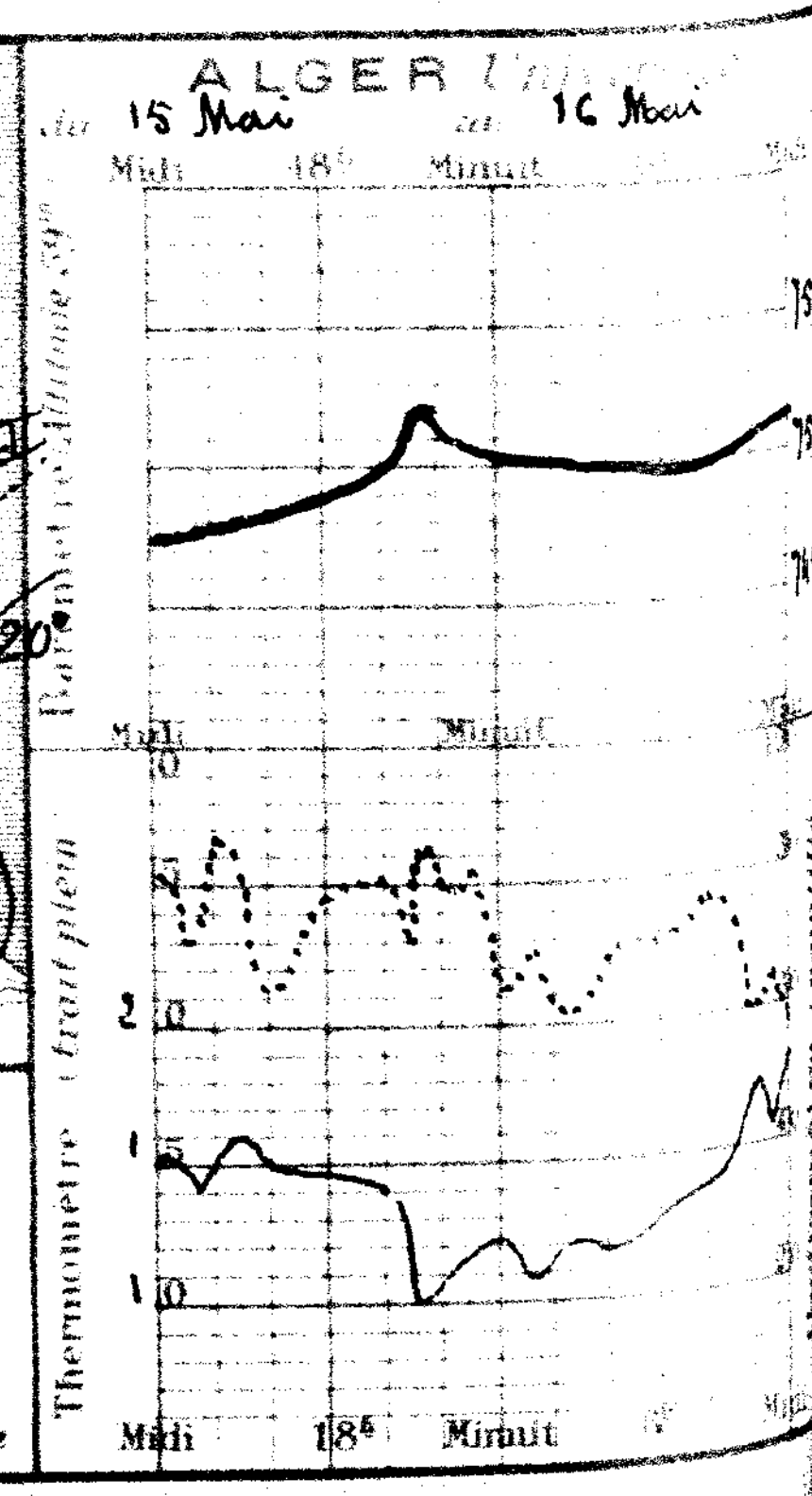

BULLETIN MÉTÉOROLOGIQUE DE L'ALGÉRIE

Lundi 17 Mai 1926 — 7h Matin

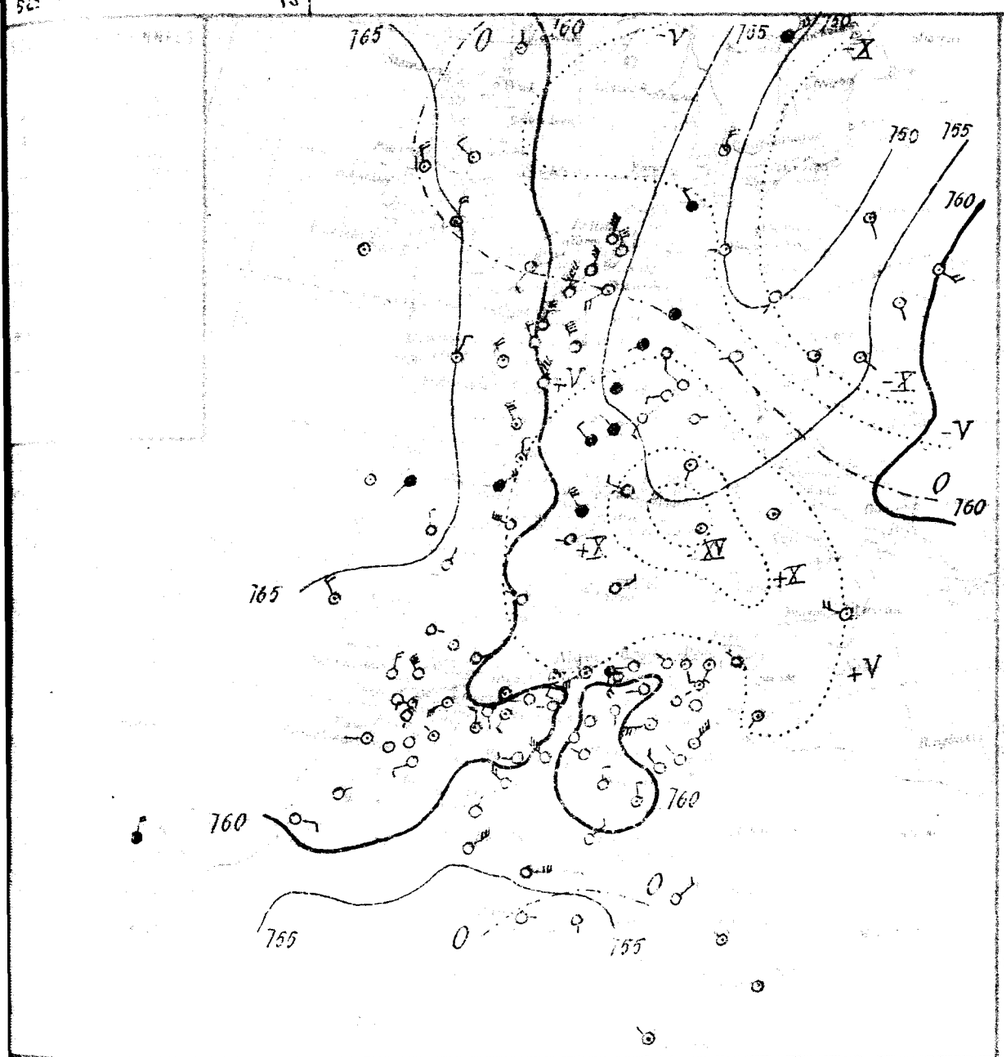

Le baromètre a baissé sur le centre et le Nord-Est de l'Europe où se tient une dépression (Moscou 750mm) et baissé partout ailleurs. La pression est élevée sur l'océan Atlantique (La Coruña 768mm). Elle est basse en Méditerranée (Corse 756mm) et au Sahara (Béni-Abbès 756mm).

En Algérie, ce matin, le ciel est nuageux avec quelques éclaircies. Des vents soufflent en majorité du secteur Ouest et sont modérés ou assez forts. Il a plu hier et cette nuit sur le Centre du Tell et des Hauts-Plateaux.

La mer est houleuse à Cap de Garde, belle ou peu agitée sur la côte africaine.

Jusqu'à Midi: Hausse barométrique: Bassin méditerranéen, plus faible Nord Afrique. En Algérie, à l'Ouest, temps beau ou peu nuageux; à l'Est, nuageux s'éclaircissant. Vents du secteur Ouest modérés à variables faibles. Température en hausse.

ORAN	ALGER	CONSTANTINE
Beau ou peu nuageux Vents du secteur Ouest modérés à variables faibles	Grandes éclaircies Vents du secteur Ouest modérés à variables faibles	Nuageux s'éclaircissant Vents variables faibles ou modérés
Beau ou peu nuageux Vents variables faibles	Grandes éclaircies Vents du secteur Ouest modérés à variables faibles	Nuageux s'éclaircissant Vents variables faibles ou modérés
Beau temps Vents de Nord à Est modérés ou assez forts	Beau temps Vents du secteur Nord modérés	Beau temps Vents du secteur Nord modérés

Golfe du Lion: Vents de Nord-Ouest assez forts ou forts
Côtes: Vents du secteur Ouest modérés ou assez forts
Corse: Vents du secteur Ouest modérés à variables faibles
Sardaigne: Vents variables faibles ou modérés
Algérie Ouest à Sud-Ouest 4 à 6m
Sahara secteur Est 6 à 3m
Algérie Ouest 5 à 3m
Sahara Nord-Ouest à Nord 6 à 2m

Avis aux Agriculteurs

Stations	Observation de 7 heures du matin: Baromètre	Thermomètre		Vent		Ciel		Thermométrographe			Pluie 10 17 Mai	Pluie 10 16 Mai	Observations
	620.0	+2.0	14.0	-4.6	S 2	clair	Agitée	20	9		2.2	244	
	59.4	+5.7	12.6	+2.2	SSW 3	Cmag'	Agitée	18	12	1.0	10.6 40.0		3h pluie
	60.0	+4.2	12.2	-1.2	W 3	couvert		16	10	2.0	42.0	715	Pluie hier
	59.1	+5.1	11.1	+0.3	WSW 3	Cmag'		15	10	0.2	36.4	652	9h30 pluie; 2h éclairs au NW
	59.2	+4.6	14.0	+1.5	WSW 5	d	Agitée	18	12	0.1	27.8	575	Matinée d'hier pluie
	59.0	+4.2	14.6	-0.4	SW 3	d		19	7	0.3	19.0	569	Pluie
	59.0	+3.6	17.0	+1.0	W 2	clair	Belle	20	-		48.2	938	
	58.5	+4.4	14.6	+0.5	NW 1	d	Agitée	21	10		5.1		
	59.6	+5.0	14.0	0.0	S 3	mag'	Houleuse	18	12		4.0	479	
	57.7	-	16.1	+0.1	SW 3	Cmag'		20	13		28.5	661	
	59.2	+4.6	16.2	-0.4	NW 1	Beau		23	12	gttes	0.2	458	gouttes ce matin
	57.7	+5.9	16.0	-4.0	-	Cmag'	Agitée	23	15			101	
	61.5	+1.2	10.0	-1.0	N 3	mag'		21	7		6.7	268	
	61.8	+2.4	9.0	+0.4	WSW 2	clair		14	8		5.0		
	61.0	+2.1	12.2	-0.2	SW 3	mag'		16	6		12.8	260	
	"	"	5.2	-0.9	SW 2	clair		19	6			213	
	60.6	+2.0	11.9	+1.6	SW 2	d		19	6		22.0	237	
	"	"	11.4	-4.7	S 3	couvert		19	5		14.7	117	
	61.0	+5.1	10.2	+0.2	NW 2	pluie		19	9	5.0	21.0	295	Pluie matinée d'hier et ce matin 6-7h
	59.0	+3.5	5.3	-1.9	W 1	clair		12	4	1.1	19.4		Pluie fine
	60.1	+3.4	8.0	0.0	NW 3	couvert		12	3	2.5	20.0	339	10-14h pluie
	"	"	6.0	-0.9	W 1	Beau		12	1	1.3	22.2		8-10h pluie
	60.3	"	9.0	"	W 2	d		13	7	13.0	13.0		14h25-16h pluie
	59.4	"	7.5	"	SW 4	clair		11	5		20.8		
	60.3	+4.4	11.8	-1.0	S 1	d		17	5		25.0	877	
											5.0	264	
	59.6	+4.0	7.0	+1.3	W 2	clair		14	2		3.4	416	
	59.4	+3.5	8.9	-0.5	NE 1	Beau		17	2				Pluie du 15 (3h-7)
	60.0	"	9.5	"	NNW 1	clair		17	7		4.9		
	59.0	+4.4	14.0	-1.2	calme	mag'		20	7		1.5	552	
	59.6	+2.2	15.0	-5.0	calme	clair		21	5			237	
	59.1	+0.7	10.0	+1.0	NW 4	Beau		21	9			119	
	60.9	+1.7	8.4	+1.8	W 3	d		17	6	gttes	1.5	301	14-20h gouttes
	61.0	+1.0	8.2	-1.1	NW 6	clair		16	2		0.1	261	
	62.8	+5.9	4.0	+1.0	SW 1	d		15	-				
	62.3	+3.8	5.0	0.0	calme	d		15	3		1.5	253	
	61.1	"	15.2	"	S 1	d		20	8		1.6	210	
	60.2	-	12.5	"	N 1	clair		22	8			128	
	57.1	+1.8	17.1	+2.3	NNE 1	Beau		23	13			95	
	61.5	+2.4	12.0	+1.0	NNW 1	clair		21	9		0.2	117	
	58.0	+2.6	15.0	+1.0	N 5	Cmag'		23	14			92	
	60.0	+2.2	17.0	+0.2	NW 5	Beau		26	13			56	
	"	-	17.8	-2.8	NW 2	Cmag'		23	14	0.0		41	15h pluie
	57.0	+2.0	18.1	+2.3	NE 6	mag'		25	15			24	
	61.1	+3.2	16.4	+3.3	N 5	Beau		20	14			17	
	60.5	+1.5	17.1	+0.6	N 5	Cmag'		26	15			9	
	62.5	+1.9	17.2	+2.2	NE 2	clair		24	14				
	62.0	+1.7	11.2	+0.2	NE 5	d		"	"			85	7-13h vent de salle
	56.7	+0.4	12.2	+0.6	E 5	couvert		30	16			33	
	"	"	13.0	+1.0	E 1	clair		34	16			49	
	61.1	+1.1	24.0	+5.5	S 1	d		31	22			5	9-14h vent de salle
	"	"	23.0	-	NE 3	d		35	18				
	"	"	28.0	+0.2	NW 1	Cmag'		42	20				
	"	"	29.3	-1.6	calme	d		36	25	0.3	0.3	2	17h pluie; 10-17h vent de salle
	"	"	26.7	+0.1	NW 1	d		34	21			5	
	62.1	+0.2	13.0	0.0	W 2	Cmag'		"	"				

Stations	Max	Min
Paris	10	0
Nancy	14	6
Lyon	-	-
Marseille	-	-
Strasbourg	-	-

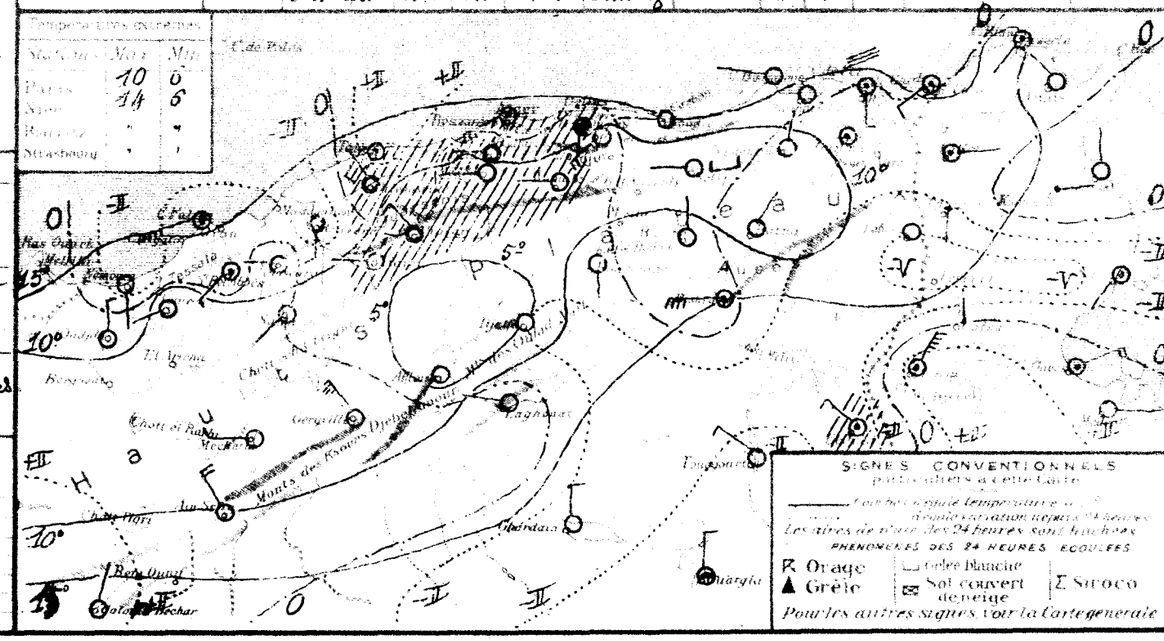

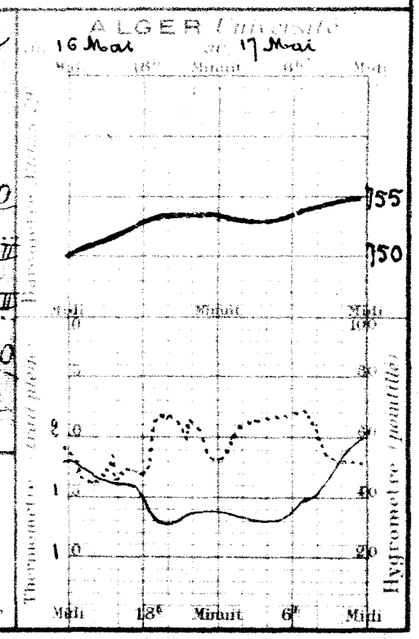

BULLETIN MÉTÉOROLOGIQUE DE L'ALGÉRIE

Mardi 18 Mai 1926 — 7h. Matin

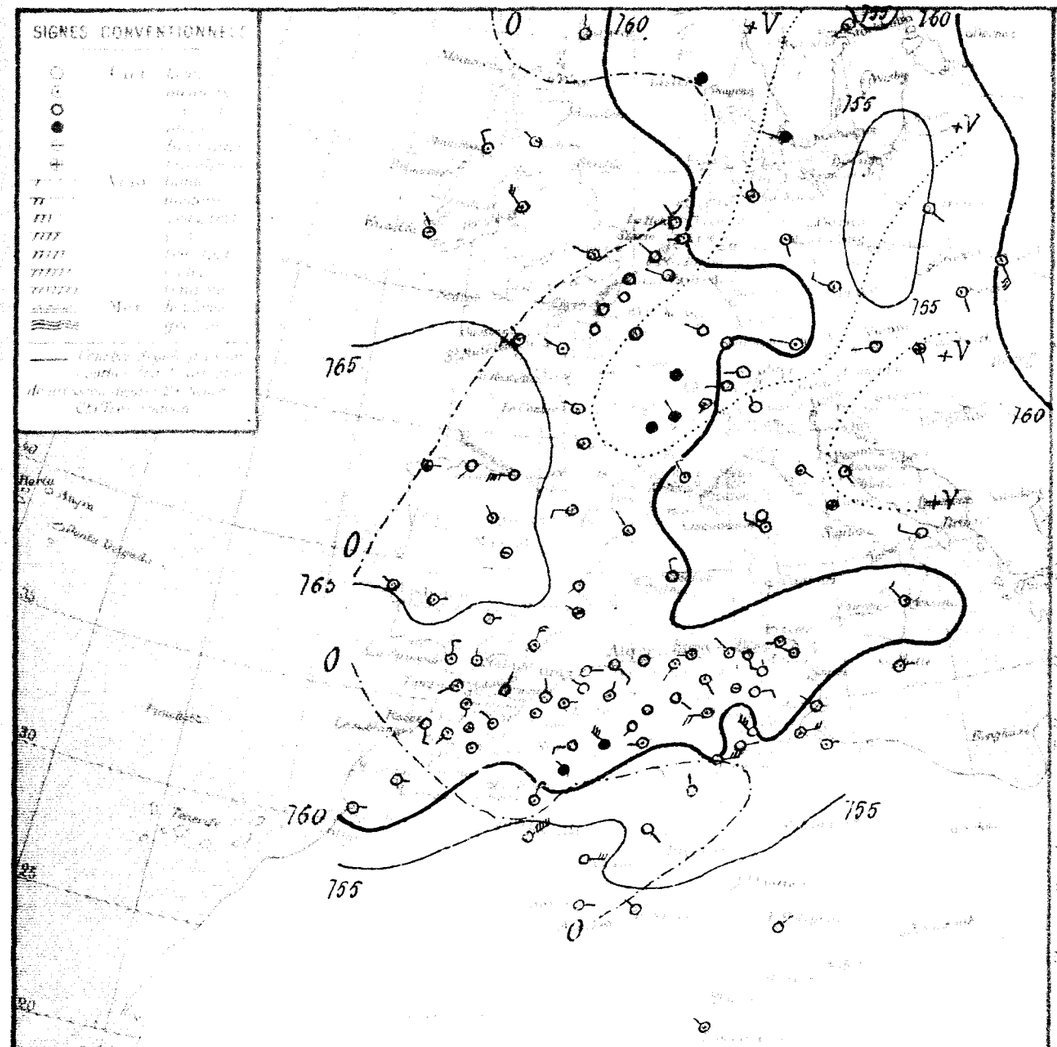

STATIONS	Altitude	Pression à 0 réduite à 0°	Température de l'air		Vent (Direction et force)		État du ciel	État de la Mer	Durée en heures du soleil		Pluie en 24 heures	Pluie du 10 au 18 Mai matin	Pluie depuis le 1er Janvier jusqu'au 10 Mai matin	PHÉNOMÈNES
		OBSERVATION DE 7 HEURES DU MATIN												
		mm	mm											
Nemours		61.0	+1.0	15.2	+1.2	N 2	Beau	Agitée	21	9		2.2	244	
Bord Saf														
Oran												10.6		
Mostaganem														
Arzew		62.4	+3.0	14.2	+1.6	SE 3	clair	Agitée	17	9	10.0	50.0		12-13h pluie ; 4-5h orage
Biskra		62.6	+2.6	10.4	-1.8	Calme	couvert		19	9	Gte	42.0	772	13 et 6h gouttes
Bougie		61.3	+2.2	9.2	-1.9	N 1	5 mag.		16	8	2.0	38.4	632	3-4h orage du NW au NE ; 6h pluie
Alger		61.6	+2.4	11.0	-3.0	Calme	Couvert	Belle	20	11	2.3	30.1	576	6-6h30 orage pluie
Maison Carrée		62.1	+3.1	11.3	-3.3	NE 2	5 mag.		21	8	4.2	24.1	569	Pluie ; 6h30 orage, grêle
Koléa		60.6	+1.6	15.0	0.0	W 1	5 mag.	Belle	19	11		48.2	985	
Philippeville		60.5	+2.0	14.8	+0.2	NW 2	mag.	Agitée	19	11		5.1		
Cap de Garde		61.4	+1.8	14.0	0.0	S 3	couvert	Houleuse	24	15		4.0	479	
Cap Bougaroni		59.7	+2.0	17.4	+1.3	SE 3	5 mag.	Agitée	31	14	Gte	28.3	667	22h gouttes
Bougie														
Djidjelli		61.0	+1.8	15.8	-0.4	WNW 2	mag.		20	11	0.1	0.3	468	Pluie hier
Sétif		59.7	+2.0	14.2	-1.2	NW 2	clair	Agitée	23	14			167	
Bône		62.1	+0.6	14.6	-2.0	calme	5 mag.		22	8		6.7	264	
El Kala		62.6	+0.8	9.6	0.0	NW 1	d.		15	7		2.0		
Souk Ahras		62.6	+1.6	11.6	-0.6	E 1	mag.		15	8	Gte	12.8	260	gouttes la nuit
Souk-el-Arba		"	"	9.8	+0.6	NW 1	clair		19	7			213	
Mascara		62.6	+1.6	11.0	-0.8	NW 1	Beau		17	9		22.0	287	
Relizane		"	"	13.9	+2.5	N 1	couvert		19	11		14.7	117	
Orléansville		62.0	+1.0	12.2	+2.0	W 1	d.		19	11	1.0	22.9	295	averse ce matin.
Tiaret		60.1	+0.2	6.8	+1.0	NNE 1	6 mag.		13	5		19.4		
Saïda		62.0	+1.3	8.0	0.0	NW 2	couvert		12	3		20.9	332	
Mecheria														
Aïn-Sefra		62.8	+1.9	10.0	+1.0	W 1	couvert		16	5		13.0		
Port Kathène		61.4	+2.0	7.0	-0.5	SW 3	mag.		12	6		20.3		
Géryville		62.2	+1.9	12.8	+1.0	E 1	couvert		19	8		25.0	877	
Bordj-Bou-Arréridj		60.3	"	9.0	"	SW 1	d.		17	5		5.0	284	
Sétif		60.1	+0.5	8.2	+1.2	SSE 2	6 mag.		15	3		3.4	416	
Batna		61.2	+1.8	8.8	-0.1	Calme	Brumeux		19	3				
Constantine		62.6	+2.6	9.8	-0.3	N 1	clair		18	6		4.9		
Guelma		61.3	+2.3	13.1	-0.9	N 1	d.		21	5		1.3	552	
Tébessa		60.7	+1.9	12.0	0.0	E 3	d.		22	6			237	18h rafales
El Aouinet														
Aïn-Sefra		62.9	"	8.0	-2.0	NW 1	pluie		21	7	0.2	0.2	119	5h pluie.
Mecheria		62.3	+1.4	8.5	+0.1	N 3	couvert		17	7		1.5	301	
Géryville		62.0	+2.5	6.7	-1.5	NW 5	pluie		17	5	4.0	4.1	261	Pluie dans la nuit.
Aflou		61.2	+2.0	6.0	+2.0	SW 1	couvert		17	5	5.4	5.4		-d°-
Laghouat		63.0	+0.7	7.0	+2.0	Calme	d.		17	6		1.5	255	
Bou Saada		62.0	+0.9	11.6	-1.8	SE 2	d.		21	9	1.2	2.8	210	6h pluie.
Msila														
Biskra		63.1	+2.9	15.0	+1.5	SSE 1	couvert		24	11			128	
Touggourt		57.1	0.0	15.6	-1.5	NNE 3	6 mag.		25	14	0.5	0.5	93	20h pluie.
Kouchet		60.2	"	12.0	0.0	W 1	d.		21	"		0.2	117	Rafales
El Oued		60.4	+1.5	18.0	+3.0	W 4	d.		25	14			50	
Tombouctou		59.8	-0.1	18.0	+0.4	E 5	Beau		28	13			36	
El Golea		"	"	17.0	-0.8	E 2	"		29	13			41	
Tuggurt		60.0	+3.0	17.8	-0.3	NW 5	Beau		29	14			24	
Ghardaïa													17	
Géryville		59.3	-1.0	12.8	+1.7	N 2	Beau		28	16			2	
El Golea		56.9	-1.6	13.8	+2.5	SE 2	d.		26	17				
Beni Abbès		54.3	-1.4	18.1	+0.9	NE 8	clair		29	13			63	
Tamanrasset		54.6	-2.1	20.1	+0.4	E 5	couvert		32	17			34	
Niger		"	"	18.9	-0.1	E 1	clair		35	14			39	
In Salah		54.3	+0.2	21.5	-2.5	NW 1	d.		35	17			5	
I Chabbaba														
I Ghizlane		"	"	25.0	-2.9	NE 1	clair		38	19				
Djanet														
Tamanrasset		"	"	24.8	-1.9	NW 1	mag.		34	19			2	
Rabat		62.9	+0.8	12.0	-1.0	S 3	clair		"	"			5	

Situation générale. Le baromètre a baissé sur l'Europe continentale, la Méditerranée et l'Afrique du Nord. Des dépressions s'échelonnent de la Scandinavie (Hernosand 754mm) à l'Italie et au Sahara (Beni-Abbès 755mm) le long d'un maxim. de pressions élevées recouvrant l'océan Atlantique (La Corogne 768mm).

En Algérie, ce matin la nébulosité et les vents sont très variables. Il a plu hier soir et cette nuit au Nord du Sahara et d'Orléansville à Alger.

La mer est houleuse à Cap de Garde, belle ou agitée sur la côte africaine.

Probabilités. Jusqu'à Mardi: Baisse barométrique: Sud Maroc, Sud-Ouest Algérie. Hausse faible: Nord Algérie, Tunisie, Bassin méditerranéen. En Algérie, temps orageux avec grandes éclaircies, quelques averses sur la moitié Est. Vents variables faibles à l'Ouest, du secteur Ouest faibles ou modérés à l'Est. Température en hausse à l'Ouest; stationnaire à l'Est.

	ORAN	ALGER	CONSTANTINE
Littoral et Tell	Grandes éclaircies Vents variables faibles	Orageux - Grandes éclaircies - Vents variables faibles.	Orageux - Éclaircies - Quelques averses - Vents du secteur Ouest faibles ou modérés
Hauts Plateaux	Grandes éclaircies Vents variables faibles	Orageux - Grandes éclaircies - Vents variables faibles.	Orageux - Éclaircies - Quelques averses - Vents du secteur Ouest faibles ou modérés
Sahara	Beau temps Vents de Nord à Est assez forts	Beau temps Vents du secteur Est modérés.	Beau temps Vents du secteur Nord modérés

Côte d'Algérie	Vents de Nord-ouest à Nord faibles ou modérés	
Côte Marocaine	Vents variables faibles	
Côte Tunisienne	Vents du secteur Ouest faibles ou modérés	
Alger	secteur Ouest 4 à 6	Avis aux Agriculteurs
Oran	Secteur Est 6 à 8	
Bône	secteur Ouest 6 à 8	
Sahara	Nord-Ouest à Nord-Est 6 à 8	

Températures extrêmes	Max.	Min.
Paris	13	2
Nice	12	8
Biarritz	"	"
Strasbourg	"	"

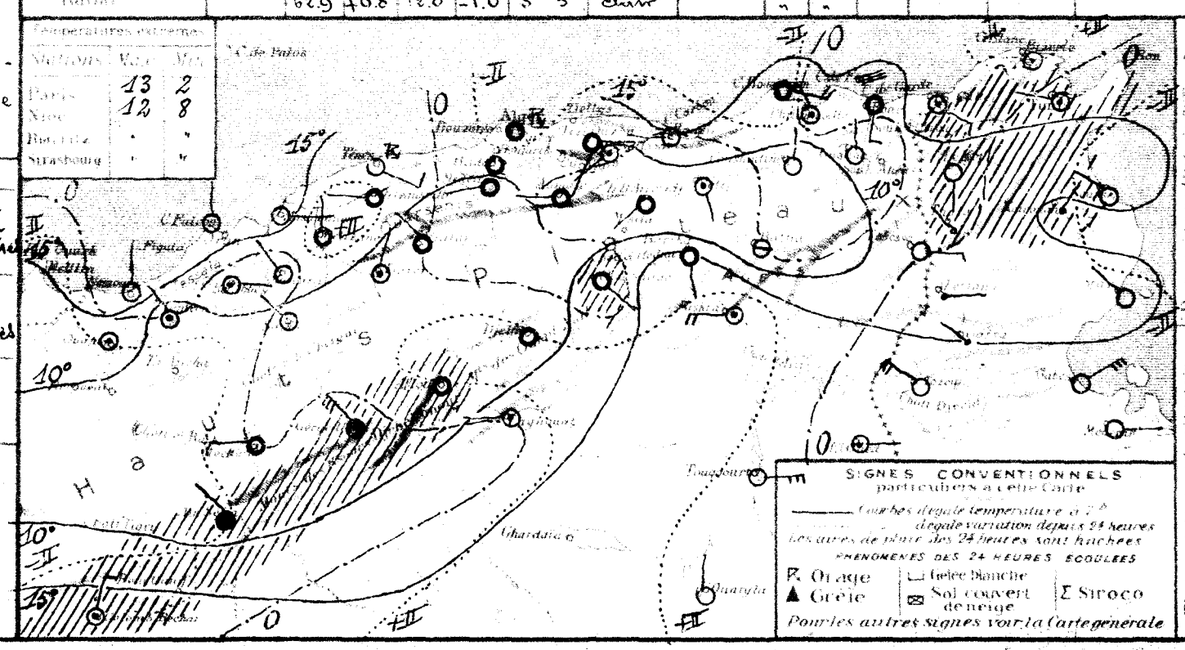

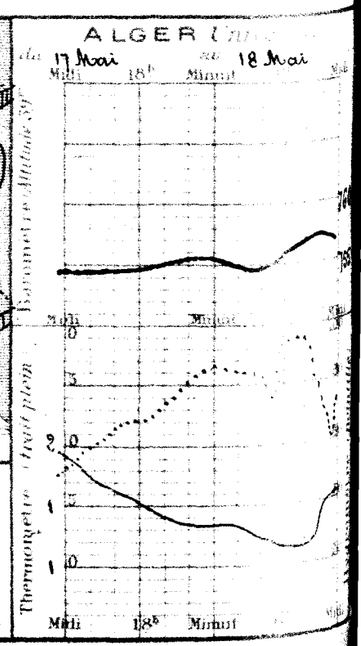

BULLETIN MÉTÉOROLOGIQUE DE L'ALGÉRIE

N° 139 — Mercredi 19 Mai 1926 — 7h Matin

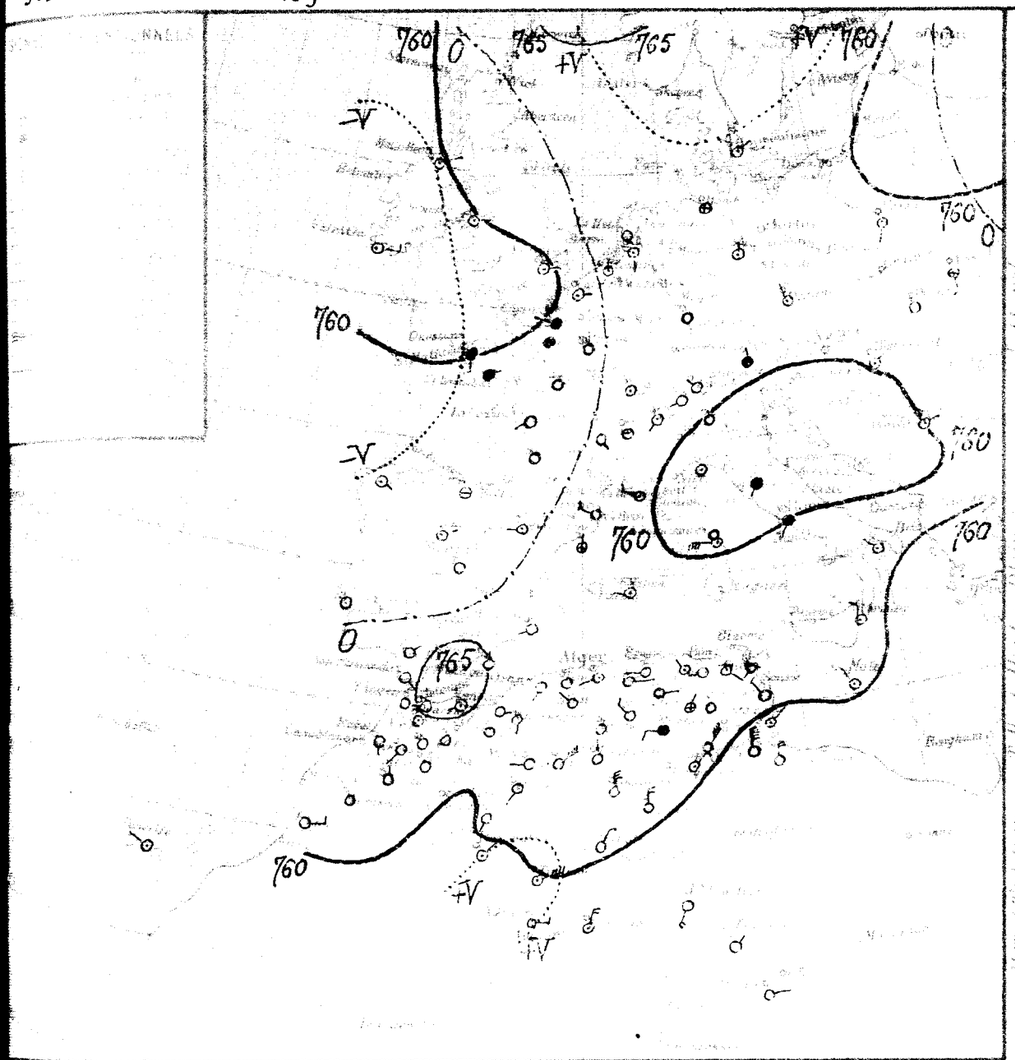

Le baromètre a baissé au Nord-Ouest de l'Europe où existait une dépression (Valentia 756m/m). Les autres minima sont sur le Nord de l'Italie (Florence 759m/m) et au Sahara (In-Salah 758m/m). La pression est élevée sur la Scandinavie (Rost 767m/m) et l'océan Atlantique (Bénérée 767m/m).

En Algérie, ce matin, le ciel est clair à couvert, nuageux avec éclaircies à l'Est. Les vents sont variables et faibles. Il a plu hier et cette nuit sur la moitié Est de l'Algérie et au Nord du Sahara.

La mer est belle ou peu agitée sur la côte africaine.

Jusqu'à Midi : Variations barométriques faibles en baisse Ouest Afrique du Nord, en hausse Est Afrique du Nord. Bassin méditerranéen. En Algérie, à l'Ouest, temps beau ou peu nuageux. A l'Est, temps nuageux s'éclaircissant. Vents variables faibles. Température en baisse.

ORAN	ALGER	CONSTANTINE
Beau ou peu nuageux. Vents variables faibles	Beau ou peu nuageux. Vents variables faibles	Nuageux s'éclaircissant. Vents variables faibles
Beau ou peu nuageux. Vents variables faibles	Beau ou peu nuageux. Vents variables faibles	Nuageux. Éclaircies. Quelques averses. Vents de Nord-Ouest modérés à faibles
Beau temps. Vents de Nord à Est modérés ou assez forts	Beau temps. Vents du secteur Nord faibles ou modérés	Nuageux. Quelques averses au Nord. Vents de Nord-Ouest assez forts à modérés

Golfe du Lion, Baléares, Corse, Nord Algérie, Bizerte : Vents variables faibles

Nord Algérie : Vents du secteur Ouest faibles

Sahara : Secteur Nord 4 à 6

Nord Est Algérie : Nord-Est à Est 6 à 8

Sahara : Nord-Ouest à Nord 6 à 8

Nord-Ouest à Nord 8 à 10

Avis aux Agriculteurs

STATIONS	Altitude du baromètre	Observation de 7 heures du matin: Baromètre réduit à 0° (millimètres)	Température moyenne (Centigrades)	Température du sol (Centigrades)	Vent (Direction et force)	Mer	État du ciel	Maxima 24 heures (Centigrades)	Minima 24 heures (Centigrades)	Pluie (millimètres)	Pluie 10 heures 18 Mai	Pluie 24 heures 19 Mai	PHÉNOMÈNES
Semmaris		755.9	+2.0	14.8	-0.4	E 1	clair	Belle	21	7		2.2	244	
Bougie													
Djidjelli		64.2	+1.5	15.6	-1.8	SW 1	Beau	S Belle	21	10		10.6		
Jemmapes		63.9	+1.5	14.8	+0.8	Calme	clair	Belle	17	10		30.0		
Philippeville		64.4	+1.8	11.8	+1.4	Calme	Nuageux		23	8	2.8	14.8	772	Pluie hier
Bône		63.2	+1.9	13.0	+3.3	NW 1	Beau		14	9	4.1	42.5	632	7h tonnerre à l'W : pluie
Guelma		63.9	+2.1	14.2	+3.2	WSW 1	nuageux	Belle	17	11	4.5	34.6	576	7-8h averses orageuses pluie
Souk-Ahras		64.1	+2.0	12.1	+0.3	SW 2	Beau		17	7	5.1	20.2	509	Pluie hier
Tébessa		64.0	+2.6	14.0	-1.0	W 2	à	Belle	18	10	1.5	40.7	985	8-14h pluie
Biskra		63.1	+2.6	13.0	-1.8	NNW 1	nuageux	Belle	17	9	5.0	10.1		11-14h pluie
Laghouat		64.2	+2.8	15.0	+1.0	W 1	Beau	S Belle	20	11	12.5	16.5	479	12-14h pluie
Géryville		"	"	15.4	-2.0	SE 2	nuageux	S agitée	20	13	7.8	30.1	667	13-18h pluie
Aïn-Sefra														
Oran		63.7	+2.7	12.6	-3.2	SW	couvert		21	11	8.5	2.8	468	Pluie nuit
Mostaganem		59.3	-0.4	14.0	-0.8	NE 2	nuageux	Calme	21	10			167	
Mascara		64.0	+1.9	14.0	0.0	calme	clair		20	5		6.7	264	
Saïda		64.6	+2.8	3.5	-0.1	S 1	à		16	7		5.0		
Sidi-Bel-Abbès		64.8	+2.2	10.4	-1.2	S 1	à		16	3		12.8	260	
Tlemcen		"	"	8.6	-1.2	N 1	à		15	5			213	
Alger		64.3	+2.1	11.0	0.0	NW 2	Beau		17	6		22.0	287	
Blida		"	"	12.4	-1.6	SSW 1	clair		20	8		14.7	117	
Médéa		64.5	+2.5	9.4	-1.5	E 1	à		19	2		22.0	295	
Miliana		63.4	+3.3	5.6	-1.2	NNE 1	Couvert		17	3		10.4		
Orléansville		62.8	+0.8	8.0	0.0	NW 2	clair		18	1		20.0	333	
Tiaret		"	"	7.7	+1.4	E 1	Beau		13	3	3.4	32.2		8h pluie
Saint-Denis-du-Sig		65.0	+2.8	8.2	-2.0	N 1	clair		13	4		13.0		
Mécheria		64.5	+2.1	7.8	+0.8	E 2	à		13	4		20.8		
Aïn-Sefra		65.7	+3.5	11.8	-1.0	ENE 1	nuageux		18	7		25.0	317	
Boghari		62.8	+2.0	8.6	-0.4	N 1	clair		18	4		5.0	284	
Aumale		62.4	+2.3	8.4	+0.2	E 2	couvert		12	5	1.2	4.6	416	Pluie hier
Bou-Saada		63.3	+2.1	8.3	-0.5	NNW 1	brouillard		13	2	17.0	17.0		20-23h pluie
Bordj-Bou-Arréridj		64.4	+1.8	9.8	+0.6	NW 1	Couvert		14	8		4.9		
Sétif		63.8	+2.5	12.0	-1.1	calme	à		13	7	1.5	2.8	552	11-14h pluie
Biskra		63.9	+3.9	8.0	-5.0	calme	couvert		19	7	20.8	20.8	237	Pluie hier et la nuit : rafales
Touggourt														
Laghouat		63.2	-0.7	8.0	0.0	SW 2	Couvert		22	6		0.2	119	
Géryville		63.3	-0.1	7.8	-0.7	W 1	clair		24	5	1.0	2.5	307	8-9h averses : 11-19h pluie
Ouargla		63.1	+1.1	6.8	-0.1	NE 6	Beau		10	2	5.0	9.1	261	petites averses hier et la nuit
Fort-Flatters												5.4		
El-Goléa		64.7	+1.7	6.1	-0.9	calme	clair		5	1	1.4	2.0	255	Pluie la nuit
Ouargla		63.1	+1.7	12.2	-0.8	NNE 3	à		17	10		2.8	210	
Tuggourt														
Biskra		62.0	-0.7	15.0	0.0	W 1	clair		19	12			128	
Laghouat Bordj		60.6	-3.5	14.8	-0.8	SSW 1	Beau		22	10			93	
Djelfa		63.6	+0.1	12.0	-0.2	N 2	clair		18	9	0.1	0.3	117	15-17h pluie
Boghari		62.0	+1.6	14.0	-4.0	N 3	pluie		23	14	4.6	4.6	50	0-7h pluie
Médéa		60.4	+0.6	17.4	-0.6	NE 6	clair		22	15	0.0		36	19-4h averses de neige : 4h pluie
Bou-Saada		"	"	15.4	-1.6	NE 3	Couvert		30	15	23.0	23.0	41	19-6h pluie : 6h coup de vent
Biskra		61.0	+1.0	15.8	-2.6	NE 6	couvert		22	14	1.0	1.0	24	Pluie
Touggourt		55.4	+0.5	14.2	-2.1	N 5	clair		25	13	2.0	2.0	17	Pluie
Ouargla		61.6	+2.3	16.4	-2.4	N 4	à		21	6			2	18h vent de sable
El-Goléa		62.2	+1.3	17.8	-2.0	NNE 3	à		30	14				
Fort-Flatters		"	"	15.0	-3.1	NE 1	nuageux		28	14			63	
Fort-Polignac		59.5	+1.9	13.8	-1.9	ENE 6	Couvert		22	15			34	
Tamanrasset		"	"	19.0	0.0	E 3	clair		30	17			39	
Fort-Gouraud		61.0	+1.3	20.0	-1.5	ENE 4	Couvert		15	18			5	
Fort-Lamy		"	"	25.2	"	NNW 4	clair		35	21				
Bilma		"	"	25.2	-0.8	NW 1	à		38	19				
Zinder		"	"	21.0	-0.8	E 2	Beau		30	25			2	11-18h averses de sable
Tombouctou		"	"	21.8	-3.0	NE 1	clair		33	16			5	
Rabat		759	+1.3	13.0	+1.0	S 1	clair							

Temperatures extrêmes

Stations	Max	Min
Paris	12	7
Nice	16	5
Biarritz	"	"
Strasbourg	"	"

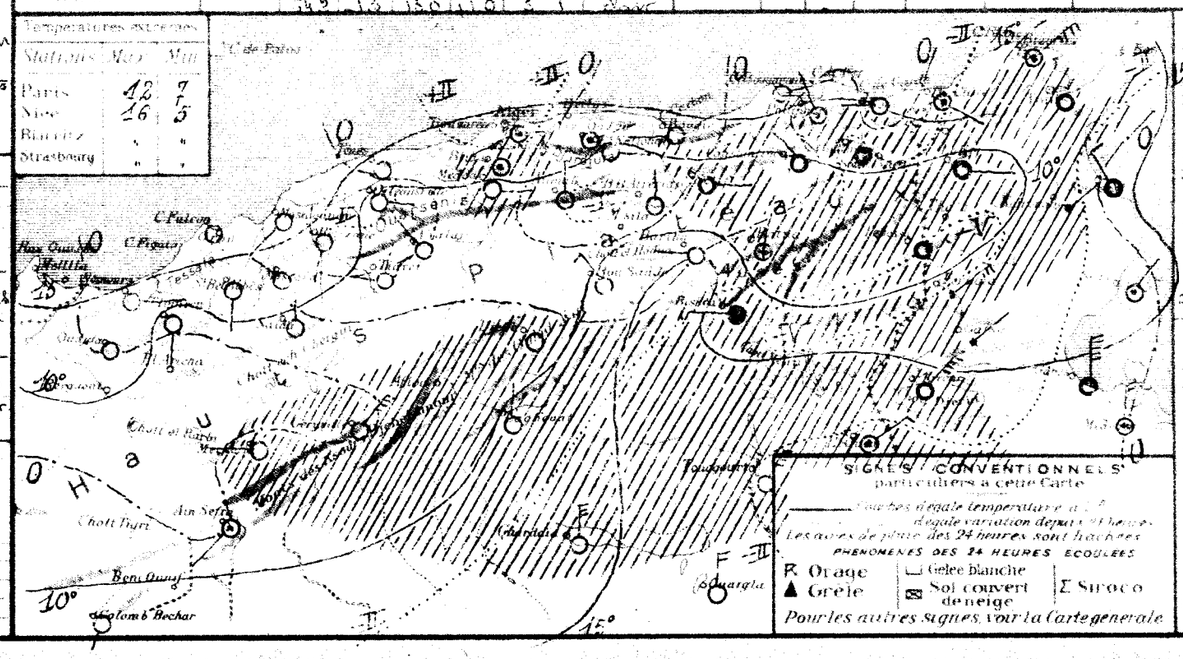

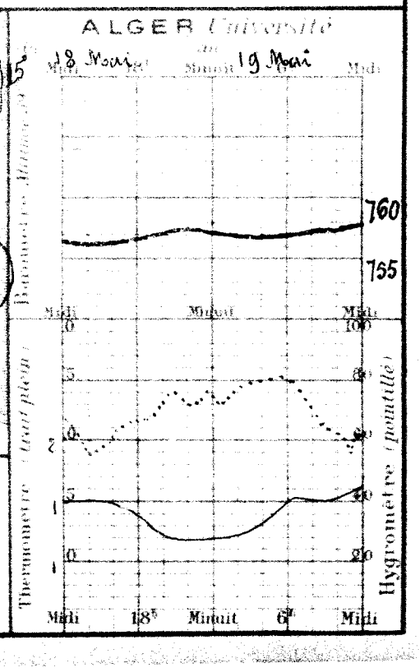

BULLETIN MÉTÉOROLOGIQUE DE L'ALGÉRIE

Année N° Jeudi 20 Mai 1926 7h. Matin

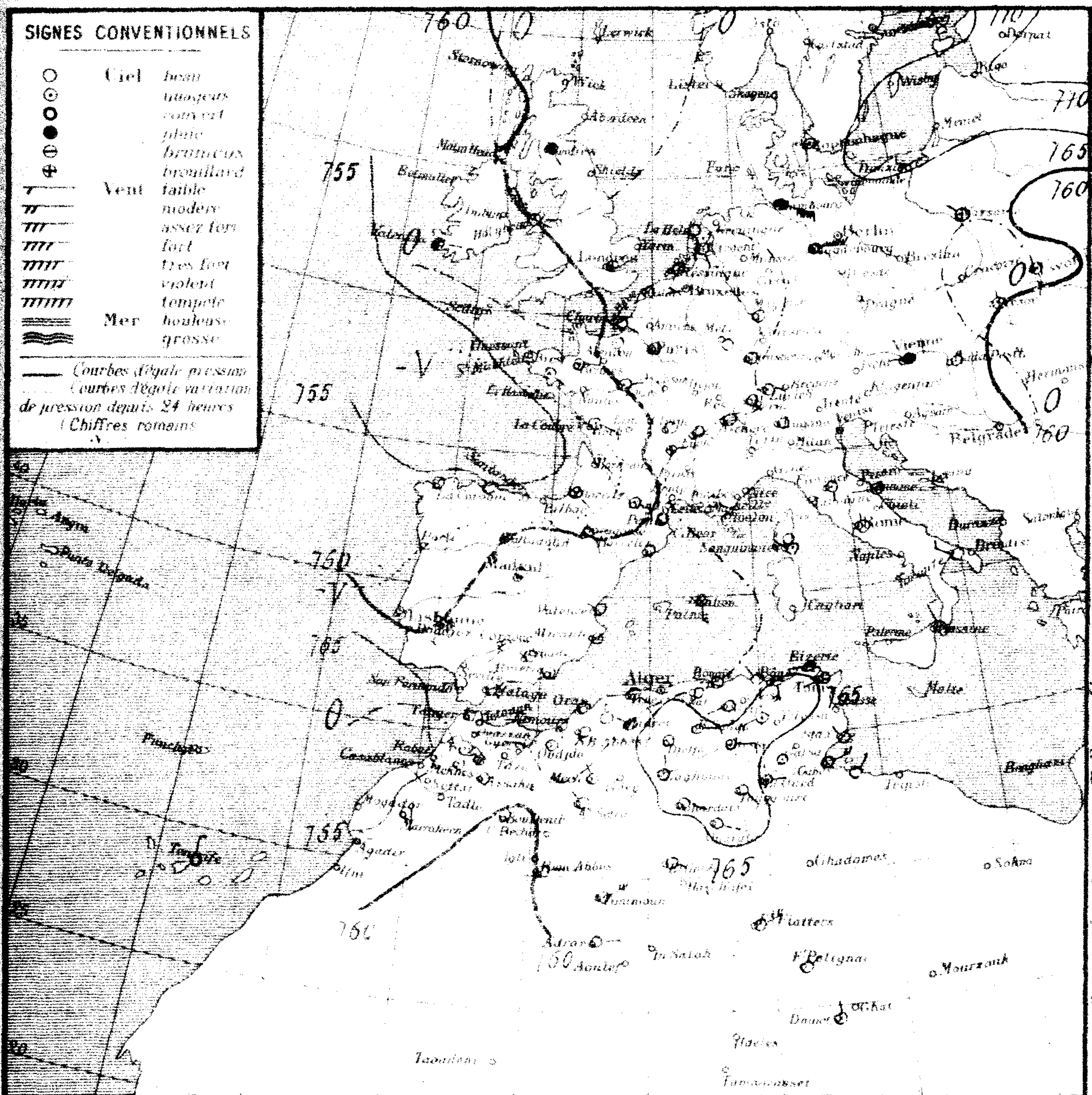

Région	Stations	Altitude en mètres	Pression à 0° et au niveau de la mer: Observation	Pression: diff. en 24h	Température de l'air: Observation	Température: diff. en 24h	Vent Direction et force de 0 à 9	État du Ciel	État de la Mer	Dans les 24 heures: Températures extrêmes max	min	Pluie en millim.	Pluie du ... au 20 Mai (millim.)	Pluie du 1er Sept. au 19 Mai (millim.)	Phénomènes
Littoral	Nemours	4	62.0	-1.0	14.8	[illegible]	[illegible]	[illegible]	Belle	[illegible]	8		[illegible]	[illegible]	
	Beni Saf	3													
	Oran	53													
	Mostaganem	28											[illegible]		
	Ténès	59	[illegible]	-0.2	[illegible]	+1.3	[illegible]	[illegible]	Belle	15	15		[illegible]		
	Blida	267	64.2	-0.2	14.0	[illegible]	Calme	nuageux		20	10		[illegible]	[illegible]	
	Bouzaréa	344	65.1	-0.1	[illegible]	[illegible]	N	[illegible]		[illegible]	10		[illegible]	[illegible]	
	Alger	59	[illegible]	-0.2	[illegible]	[illegible]	[illegible]	[illegible]	Très belle	[illegible]	12		[illegible]	[illegible]	
	Maison Carrée	48	61.8	-0.3	15.0	[illegible]	[illegible]	[illegible]		15	7		[illegible]	[illegible]	
	Bougie	6	64.2	-0.2	[illegible]	[illegible]	[illegible]	[illegible]	Très belle	[illegible]	[illegible]		[illegible]	[illegible]	
	Philippeville	47	65.9	+0.8	[illegible]	[illegible]	[illegible]	[illegible]	Belle	[illegible]	[illegible]		[illegible]		
	Cap de Garde	161	65.0	[illegible]	[illegible]	[illegible]	[illegible]	[illegible]	Agitée	[illegible]	[illegible]		[illegible]	[illegible]	
	La Calle	10	[illegible]	[illegible]	15.1	[illegible]	[illegible]	[illegible]	Belle	[illegible]	10		[illegible]	[illegible]	
	Bizerte	9													
	Tunis	56	[illegible]	[illegible]	[illegible]	[illegible]	[illegible]	clair		[illegible]	8		[illegible]	[illegible]	
	Sfax	8	[illegible]	[illegible]	[illegible]	[illegible]	[illegible]	[illegible]	Agitée	[illegible]	11	3.0	[illegible]	[illegible]	9-13h pluie
Tell et Hautes Plaines	Oudjda	580	[illegible]	[illegible]	[illegible]	[illegible]	[illegible]	[illegible]		[illegible]	[illegible]		[illegible]	[illegible]	
	Tlemcen	806	[illegible]	[illegible]	[illegible]	[illegible]	[illegible]	[illegible]		[illegible]	10				
	Sidi Bel-Abbès	476	61.2	-0.6	[illegible]	[illegible]	[illegible]	[illegible]		[illegible]	[illegible]		[illegible]	[illegible]	
	Saïda	860	[illegible]	[illegible]	[illegible]	[illegible]	[illegible]	[illegible]		[illegible]	[illegible]			[illegible]	
	Mascara	590	[illegible]	[illegible]	12.2	[illegible]	[illegible]	[illegible]		[illegible]	[illegible]		[illegible]	[illegible]	
	Relizane	73			[illegible]	[illegible]	[illegible]	[illegible]		[illegible]	[illegible]		[illegible]	[illegible]	
	Orléansville	112	[illegible]	[illegible]	[illegible]	[illegible]	[illegible]	[illegible]		[illegible]	[illegible]		[illegible]	[illegible]	
	Tiaret	1023	[illegible]	[illegible]	[illegible]	[illegible]	[illegible]	[illegible]		[illegible]	[illegible]		[illegible]		
	Vialar	889	[illegible]	[illegible]	[illegible]	[illegible]	[illegible]	[illegible]		[illegible]	[illegible]		[illegible]	[illegible]	
	Médéa	955													
	Aumale	905	[illegible]	[illegible]	[illegible]	[illegible]	[illegible]	[illegible]		[illegible]	[illegible]		[illegible]		
	Fort National	942	[illegible]	[illegible]	[illegible]	[illegible]	[illegible]	[illegible]		[illegible]	[illegible]		[illegible]		
	Tizi Ouzou	222	[illegible]	-1.0	[illegible]	[illegible]	[illegible]	[illegible]		[illegible]	[illegible]		[illegible]	[illegible]	
	Bordj Bou Arréridj	915	[illegible]	[illegible]	[illegible]	[illegible]	[illegible]	[illegible]		[illegible]	[illegible]		[illegible]	[illegible]	
	Sétif	1079	[illegible]	[illegible]	[illegible]	[illegible]	[illegible]	[illegible]		[illegible]	[illegible]		[illegible]	[illegible]	
	Batna	1044	[illegible]	+1.6	[illegible]	[illegible]	[illegible]	nuageux		[illegible]	[illegible]		[illegible]		
	Constantine	660	[illegible]	[illegible]	[illegible]	[illegible]	[illegible]	[illegible]		[illegible]	[illegible]		[illegible]		
	Guelma	268	[illegible]	+0.3	[illegible]	[illegible]	[illegible]			[illegible]	13		[illegible]	[illegible]	
	Tébessa	865	[illegible]	[illegible]	[illegible]	[illegible]		[illegible]		[illegible]	[illegible]	0.1	[illegible]	[illegible]	14-15h pluie
Steppe et Atlas Saharien	El Aricha	1251													
	Aïn Sefra	1075	[illegible]	[illegible]	[illegible]	[illegible]	[illegible]	[illegible]		[illegible]	[illegible]			[illegible]	
	Mécheria	1167	[illegible]	[illegible]	[illegible]	[illegible]	[illegible]							[illegible]	
	Géryville	1320												[illegible]	
	Aflou	1426											[illegible]		
	Djelfa	1160	[illegible]	[illegible]	[illegible]		[illegible]	[illegible]		[illegible]	[illegible]		[illegible]	[illegible]	
	Bou Saâda	550	[illegible]	[illegible]	[illegible]	[illegible]	[illegible]	[illegible]		[illegible]	[illegible]		[illegible]	[illegible]	
	M'sila	486													
	Barika	484	[illegible]	[illegible]	[illegible]	[illegible]	[illegible]	[illegible]		[illegible]	10			[illegible]	
Sahara	Colomb Béchar	769												[illegible]	
	Laghouat	751	[illegible]	[illegible]	[illegible]	[illegible]	[illegible]	[illegible]		[illegible]	[illegible]		[illegible]	[illegible]	
	Biskra	125	[illegible]	[illegible]	[illegible]	[illegible]	[illegible]	nuageux		[illegible]	[illegible]		[illegible]	[illegible]	
	Touggourt	69	[illegible]	[illegible]	[illegible]	[illegible]	[illegible]	[illegible]		[illegible]	[illegible]		[illegible]	[illegible]	
	El Oued	70	[illegible]		[illegible]	[illegible]	[illegible]	[illegible]		[illegible]	[illegible]		[illegible]	[illegible]	
	Tozeur	50	[illegible]	[illegible]	[illegible]	[illegible]	[illegible]			[illegible]	[illegible]		[illegible]	[illegible]	
	Ghardaïa	526	[illegible]	[illegible]	[illegible]	[illegible]	[illegible]	[illegible]		[illegible]	[illegible]	3.0	[illegible]	[illegible]	Pluie
	Ouargla	157	[illegible]	[illegible]	[illegible]	[illegible]	[illegible]	[illegible]		[illegible]	[illegible]		[illegible]		
	El Goléa	394	[illegible]	[illegible]	[illegible]	[illegible]	[illegible]			[illegible]	[illegible]				
	Beni Abbès	497	[illegible]	[illegible]	[illegible]	[illegible]	[illegible]	[illegible]		[illegible]	[illegible]				
	Timimoun	294	[illegible]	[illegible]	[illegible]	[illegible]	[illegible]	nuageux		[illegible]	[illegible]				
	Adrar		[illegible]		[illegible]	[illegible]	[illegible]	[illegible]							
	In Salah														
	Ft Flatters		[illegible]		[illegible]	[illegible]	[illegible]	[illegible]		[illegible]	15				
	Ft Polignac		[illegible]		[illegible]	[illegible]	[illegible]	[illegible]							
	Djanet		[illegible]		[illegible]	[illegible]	[illegible]	[illegible]							
	Tamanrasset														
	Rabat		[illegible]	[illegible]	[illegible]	[illegible]	[illegible]	nuageux							

Situation générale et situation en Algérie Une dépression s'est creusée à l'Ouest de l'Europe (Gijon 755mm). La pression est haute sur [illegible] du continent (Laponie 773mm) et à l'Est de l'Afrique du Nord ([illegible] 766mm) et moyenne à l'Ouest ainsi que sur le bassin méditerranéen (762-765mm).

En Algérie, ce matin, le ciel est clair à l'Ouest et au Centre, nuageux à l'Est. Les vents sont [illegible] et faibles.
La mer est belle ou peu agitée sur la côte africaine.

Probabilité (valable pour le lendemain) Jusqu'à Midi: Baisse barométrique: Bassin méditerranéen - Nord Afrique - En Algérie, à l'Ouest, temps brumeux à couvert. Vents de Sud à Ouest modérés à assez forts. A l'Est, beau temps. Vents du secteur Sud faibles ou modérés. Température en hausse ([illegible]).

	ORAN	ALGER	CONSTANTINE
Littoral et Tell	Brumeux à couvert. Vents de Sud à Ouest modérés à assez forts	Brumeux. Vents du secteur Sud faibles ou modérés	Beau temps. Vents du secteur Sud faibles ou modérés
Hauts Plateaux	Brumeux à couvert. Vents de Sud à Ouest modérés à assez forts	Brumeux. Vents du secteur Sud faibles ou modérés	Beau temps. Vents du secteur Sud faibles ou modérés
Sahara	Beau temps. Vents d'Est à Sud modérés ou assez forts	Beau temps. Vents d'Est à Sud modérés ou assez forts	Beau temps. Vents d'Est à Sud modérés ou assez forts

AVIS AUX PORTS
- *Golfe du Lion* Vents d'Est à Sud modérés à assez forts
- *Baléares* Vents du secteur Sud modérés
- *Oran* Vents de Sud à Ouest modérés à assez forts
- *Alger* / *Bizerte* Vents du secteur Sud faibles ou modérés

VENTS EN ALTITUDE
- *Ouest* *Algérie* Sud-Ouest à Ouest 6 à 8m
- " *Sahara* Est à Sud 8 à 10m
- *Est* *Algérie* secteur Sud 6 à 8m
- " *Sahara* Est à Sud 8 à 10m

Avis aux Agriculteurs

Temperatures extrêmes		
Stations	*Max*	*Min*
Paris	15	6
Nice	16	7
Biarritz	"	"
Strasbourg	"	"

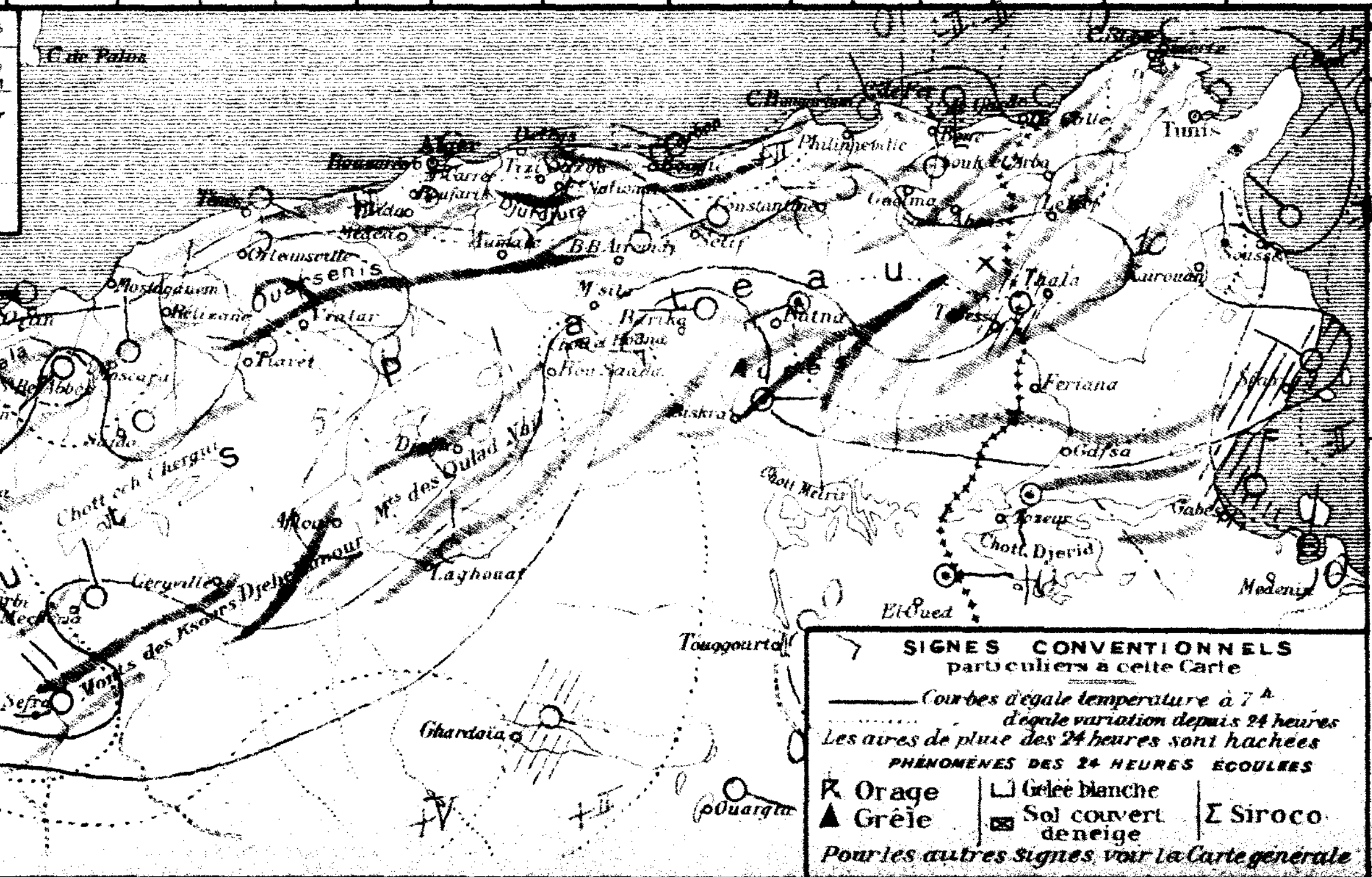

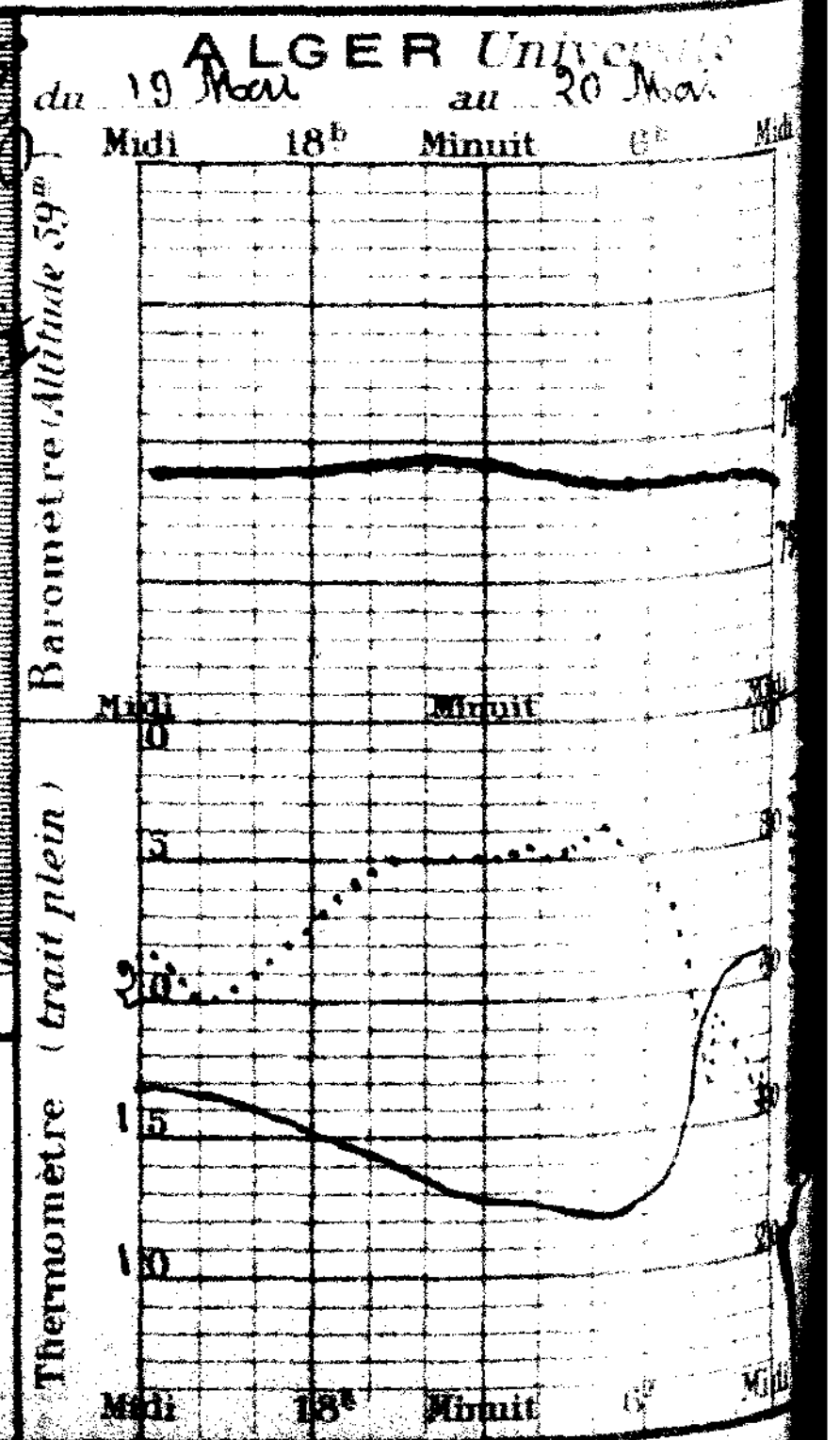

BULLETIN MÉTÉOROLOGIQUE DE L'ALGÉRIE

Bulletin N° 141 — Vendredi 21 Mai 1926 — 7h. Matin

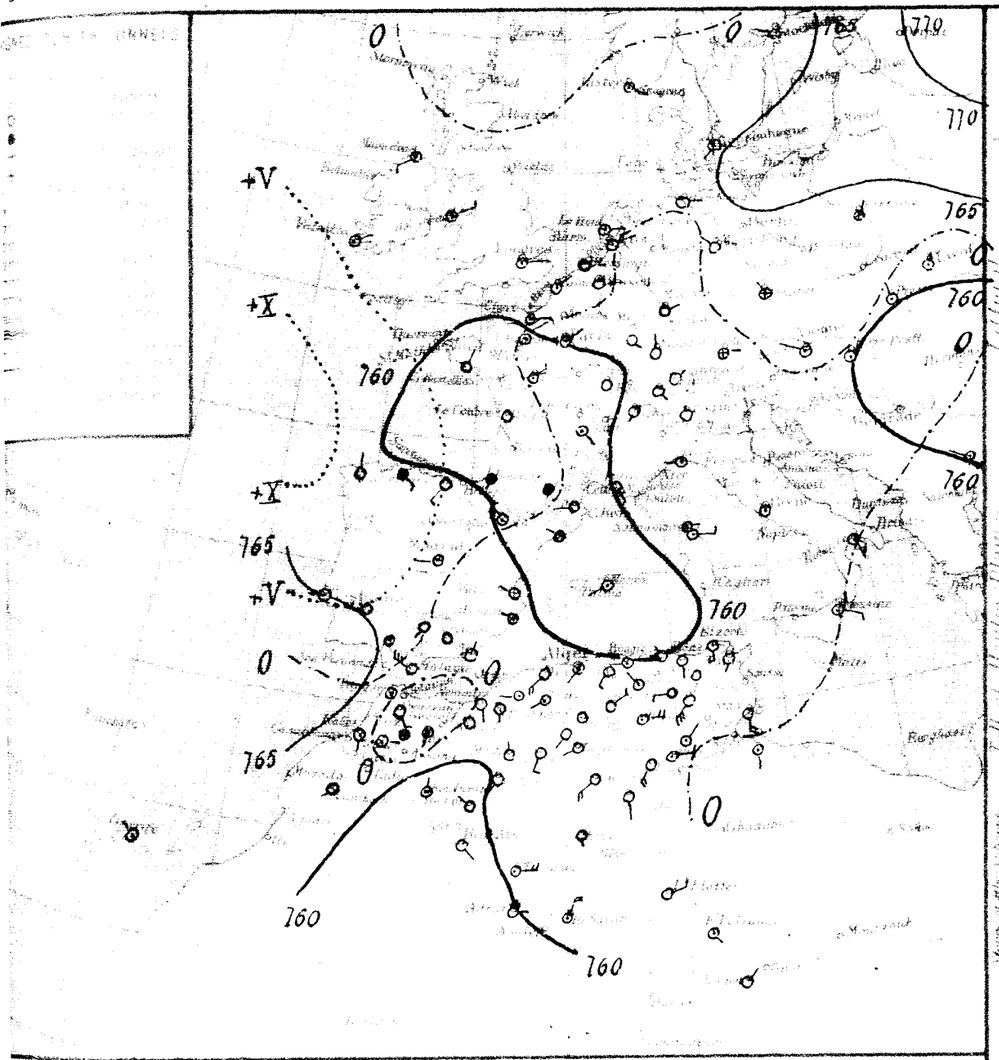

STATIONS	Altitude en mètres	Observation de 7 heures du Matin: Pression à 0° ramenée au niveau de la mer — Valeur partielle	Variation en 24 heures	Température de l'air — Valeur partielle	Minimum en 24 heures	Vent: Direction et Force de 0 à 9	Etat du Ciel	Etat de la Mer	Température extrême du sol — Max	Min	Pluie en millimètres	Pluie 20 à 21 Mai	Pluie 20 Mai	PHÉNOMÈNES
Ammaïre	+	62.0	0.0	20.0	+5.2	S 2	clair	Agitée	19	11			242	
Beni Saf														
Oran														
Mostaganem														
Tenes		62.1	-1.0	16.4	+0.2	SW 4	couvert	Agitée	23	16				
Blida		61.7	-2.5	18.4	+4.4	W 5	d		25	14			317	
Boufarik		60.7	-2.4	18.6	+2.4	WSW 3	nuag.		19	14			675	
Alger		61.0	-2.4	17.9	+2.2	SW 1	Bmag.	Belle	21	15			611	
Maison Carrée		61.6	-2.2	17.1	+4.1	W 1	d		21	10			598	
Dellys		60.8	-3.4	18.0	+3.0	W 1	nuag.	Belle	21	14			1035	
Philippeville		59.9	-4.0	19.0	+5.5	NNW 1	clair	Belle	21	13				
Sidi-bel-Abbès		60.6	-4.4	20.0	+8.0	S 2	Beau	Calme	22	12			406	
Laghouat		"	"	21.7	+6.6	SE 4	Bmag.	Belle	21	15			705	
Biskra														
Tuggurt		61.4	-3.2	17.0	+3.4	SSW 2	Beau		20	11			477	
Alger		62.3	-1.2	17.2	+5.2	S 4	clair	Agitée	20	17			170	
Bône		62.6	-1.1	15.0	+2.0	calme	Beau		28	8			271	
Constantine		62.2	-0.3	15.0	+0.6	W 1	clair		22	11				
Sidi Bel Abbès		63.2	-1.0	16.2	+6.6	S 1	d		22	11			273	
Saïda		"	"	15.9	+3.4	N 1	d		22	11			215	
Mascara		63.4	-0.5	15.4	+3.2	W 2	Bmag.		23	12			309	
Biskra		"	"	18.5	+2.7	W 2	d		22	15			132	
Orléansville		62.7	-1.7	16.3	+6.3	WSW 1	couvert		27	13			318	
Laghouat		62.2	-1.1	11.5	+1.7	WSW 1	Bmag.		23	10				
Géryville		63.6	-1.2	6.0	-1.0	W 1	Beau		23	5			353	
Ouargla		"	"	12.3	"	WSW 3	Brouillard		21	4				
Aumale														
Fort-National		61.1	-2.7	13.1	+3.2	SW 3	Beau		20	11				
Tizi-Ouzou		61.6	-3.1	15.0	+5.0	E 1	clair		24	10			902	
Bordj-Bou-Arréridj		59.8	-4.2	15.9	+6.2	S 1	nuag.		23	11			289	
Sétif		60.6	-3.3	15.1	+5.0	NW 2	Bmag.		19	10			421	
Batna		61.3	-3.6	14.7	+4.4	W 3	couvert		18	4				
Constantine		61.7	-3.3	13.6	+3.4	NW 1	clair		22	5				
Guelma		60.7	-3.0	21.1	+2.3	calme	Beau		25	9			555	
Tebessa		62.0	-3.8	18.0	+8.0	SW 5	d		20	10			258	
El-Kantara														
Aïn Sefra		60.8	-1.8	13.0	+5.0	SW 1	clair		27	10			119	
Mecheria		61.5	-3.2	16.3	+6.2	N 1	d		25	13	Gtes		304	16-17h gouttes
Géryville		61.4	-2.2	14.0	+3.3	SSW 3	d		21	8	Gtes		270	16 et 17h gouttes
Aïoun		61.6	.	8.0	.	SW 1	d		20	6				
Biskra		64.7	-2.4	9.0	+1.0	calme	Beau		22	6			258	
Bou Saada		62.5	-3.2	18.0	+3.4	NE 3	d		25	12			213	
Msila														
Biskra		60.9	-3.5	22.0	+5.5	N 2	clair		25	15			128	
Colomb-Béchar		60.8	-1.5	21.2	+3.0	WSW 1	couvert		29	17			94	
Laghouat		63.2	-2.2	17.0	+3.0	WSW 1	clair		25	13			117	
Biskra		62.6	-3.0	21.0	+6.0	E 4	nuag.		25	17			55	
Touggourt		62.3	-2.5	22.2	+4.2	SW 4	clair		28	16			34	
El Oued				20.0	+4.0	E 3	Bmag.		27	12			64	
Tozeur		63.0	0.0	18.1	+2.9	NE 2	nuag.		26	12			25	
Gabès		62.3	-2.4	23.2	+4.1	SW 4	Beau		32	19			22	
Ouargla		63.0	-1.7	21.0	+4.7	S 2	clair		29	17			2	
El Golea		61.4	-2.2	20.5	+1.7	SSE 1	d		30	16				
Beni Abbès		59.2	-2.1	23.1	+3.2	SE 2	Beau		33	21			63	
Timimoun		61.4	-1.0	19.9	+1.4	E 1	Bmag.		33	19			34	
Ghardaïa		"	"	20.0	+0.2	E 1	clair		37	18			39	
Bou Saada		63.0	+0.4	21.2	+0.2	NNE 4	Bmag.		35	20			5	
El Kantara		"	"	22.6	+2.0	ENE 3	clair		31	16				
El Bayadh		"	"	20.1	+1.0	SE 1	nuag.		37	18				
Bou-Saada		"	"	22.2	-0.2	NE 2	clair		31	20			2	
Touggourt		"	"	"	"				31	16			–	
Kohat		63.7	+0.9	16.0	+2.0	S 1	Bmag.		"					

Temperatures extrêmes

Stations	Max	Min
Paris	20	8
Nancy	"	"
Biarritz	"	"
Strasbourg	"	"

Le baromètre a baissé sur le Bassin méditerranéen, l'Afrique du Nord. Une dépression s'étend de la France (Perpignan 758mm) à l'est de l'Algérie. Une autre se tient au Sahara occidental (Beni-Abbès 759mm). Sa dépression est haute au Nord-Est de l'Europe (Vardo 770mm) et à l'Ouest au Maroc (Ténérife 766mm).

En Algérie, ce matin, le ciel est beau à l'Est, nuageux avec éclaircies à l'Ouest. Les vents soufflent de Sud-Ouest et sont faibles ou modérés.

La mer est belle ou peu agitée sur la côte africaine.

Jusqu'à Midi : Hausse barométrique par l'Ouest du Bassin méditerranéen, Nord Afrique. En Algérie, temps alternativement nuageux et très nuageux et orageux avec averses éparses. Vents de Sud-Ouest à Nord-Ouest assez forts. Température normale.

ORAN	ALGER	CONSTANTINE
Nuageux à très nuageux et orageux. Vents de Sud-Ouest à Nord-Ouest assez forts	Nuageux à très nuageux et orageux. Vents de Sud-Ouest à Nord-Ouest assez forts	Nuageux à très nuageux et orageux. Vents de Sud-Ouest à Nord-Ouest assez forts
Nuageux à très nuageux et orageux. Vents de Sud-Ouest à Nord-Ouest assez forts	Nuageux à très nuageux et orageux. Vents de Sud-Ouest à Nord-Ouest assez forts	Nuageux à très nuageux et orageux. Vents de Sud-Ouest à Nord-Ouest assez forts
Nuageux. Eclaircies. Vents de Sud à Ouest modérés	Orageux au Nord. Vents de Sud à Ouest assez forts	Orageux au Nord. Vents de Sud à Ouest assez forts

Vents de Sud-Ouest à Nord-Ouest assez forts

Vents de Sud à Ouest modérés à assez forts

Avis aux Agriculteurs

Algérie	Ouest à Nord-Ouest 8 à 10m
Sahara	Sud-Ouest à Ouest 8 à 10m
Algérie	Sud-Ouest à Ouest 8 à 10m
Sahara	secteur Sud 8 à 10m

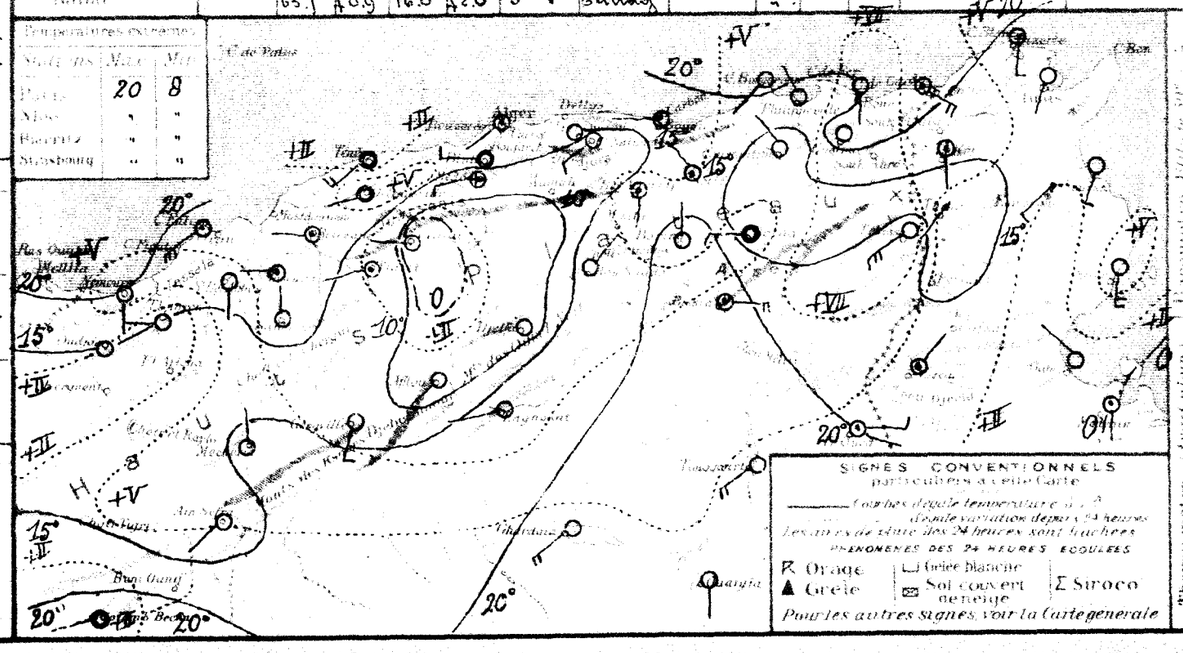

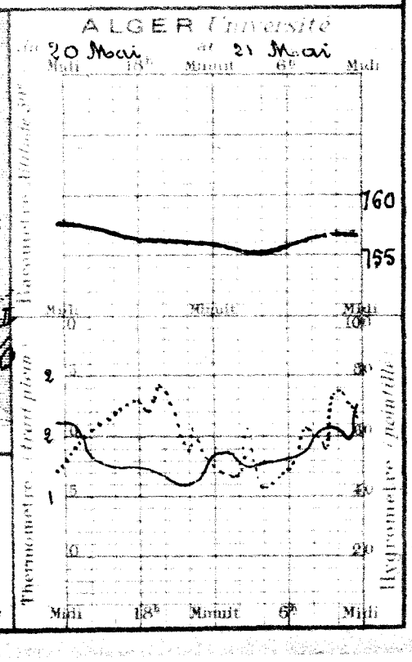

BULLETIN MÉTÉOROLOGIQUE DE L'ALGÉRIE

Samedi 22 Mai 1926 — 7h Soir

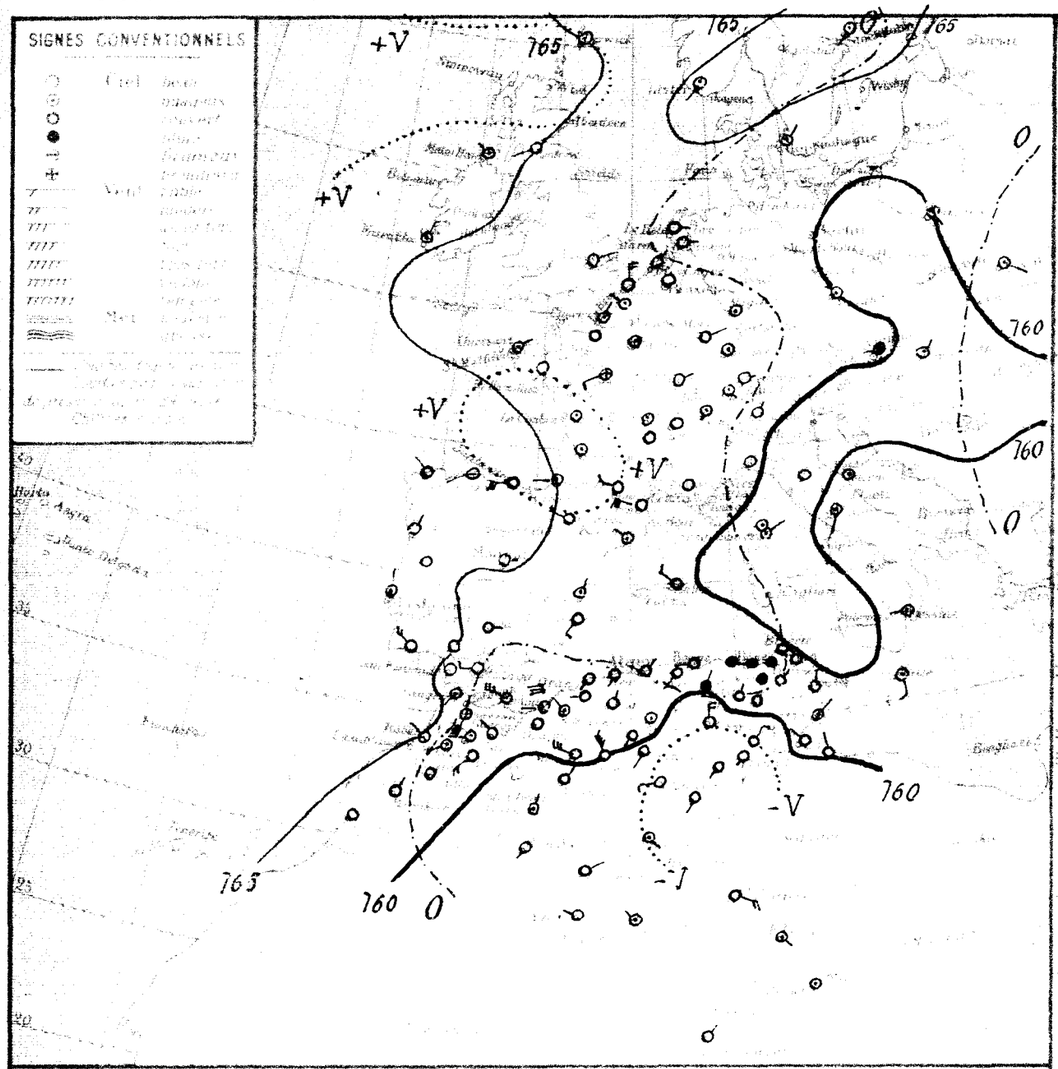

STATIONS	Altitude en mètres	Observation de 7 heures du matin: Pression réduite à 0 (Moyenne 760 mm)	Variation en 24 heures	Température de l'air	Variation en 24 heures	Vent (Direction et force de 0 à 5)	État du Ciel	État de la Mer	Dans les 24 heures: Température extrême max.	min.	Pluie en millimètres	Pluie du 20 au 22 Mai matin	Pluie depuis le 1er Sept. jusqu'au 20 Mai matin	PHÉNOMÈNES
Nemours	4	61.0	-1.0	19.0	-1.0	W 2	5 nuag.	5 Houleuse	21	12			242	
Beni Saf	3													
Oran	85													
Mostaganem	62	61.5	"	19.2	"	SW 1	couvert	5 Belle	22	16				
Tenes	59	61.7	-0.4	15.4	-1.0	SW 1	d	Belle	20	14				
Blida	267	61.9	+0.2	14.0	-4.4	calme	d		22	14	gtte		817	13h gouttes
Bourkika	344	61.3	+0.6	14.1	-2.5	NE 1	5 nuag.		19	13			675	
Alger	59	61.6	+0.6	16.2	-1.7	NE 1	couvert	Belle	23	15			611	
Maison Carrée	48	62.1	+0.5	13.5	-1.6	calme	5 nuag.		24	14			598	
Boufarik	40	62.5	+1.7	16.0	-2.0	W 2	couvert	Belle	24	16	1.0	1.0	1055	6h pluie
Philippeville	12	60.7	+0.8	15.7	-3.3	calme	pluie	Belle	25	15	1.0	1.0		ce matin pluie
Sidi Aïch	12	61.7	+1.1	17.0	-3.0	W 1	pluie	5 Belle	28	15			496	8-11h sirocco; 6h pluie
Bougie	12	59.9	"	16.5	-5.2	calme	d	Agitée	27	15	gtte		703	gouttes hier soir
Djidjelli	12													
Sétif	1000	60.7	-0.7	16.6	-1.3	NNW 1	couvert		21	13	0.2	0.2	477	Pluie hier
Biskra	85	"	"	18.2	+1.0	NE 2	5 nuag.	Belle	22	18			170	
Tiaret	1100	62.5	-0.1	16.0	+1.0	calme	couvert		26	11			271	
Saïda	800	62.3	-0.5	13.0	-2.0	NW 1	5 nuag.		20	11				
Sidi Bel Abbès	500	62.5	-0.7	15.2	-1.0	NW 2	d		22	12			273	
Géryville	1400	"	"	12.2	-3.6	NE 2	nuag.		26	11			213	
Mascara	500	62.2	-1.2	13.6	-1.2	W 1	couvert		23	12			309	
Relizane	100	"	"	16.3	-2.2	W 2	d		26	15			128	
Orléansville	150	61.9	-0.8	15.5	-0.8	SW 1	5 nuag.		24	15	gtte		318	10 et 15h gouttes
Téniet-el-Had	1100	61.6	-0.6	9.4	-2.1	NNE 1	couvert		21	9				
Médéa	900												353	
Aïn Sefra	1100	"	"	10.0	-2.3	N 1	couvert		18	6				
Aïn Sefra	1100	62.7	"	11.5	"	N 1	d		22	11				
Port Saint-Louis	1100	61.5	+0.4	10.1	-3.0	SW 2	d		18	9				
Fort-Mahon	1100	65.4	+3.8	14.1	-0.9	ENE 2	brumeux		23	13			902	
Boufarik	1100	58.3	"	12.5	-3.4	NW 1	pluie		25	12	1.0	1.0	289	Pluie
Sétif	1100	60.1	-0.5	11.4	-3.7	NNE 2	pluie		22	10	0.7	0.7	421	6-7h pluie
Batna	1100	60.4	-0.9	12.9	-1.8	NNE 1	couvert		23	12	0.2	0.2		6-7h pluie
Constantine	1100	62.3	+0.6	11.9	-1.7	NE 1	brouill.		23	11	0.3	0.3		Pluie ce matin
Guelma	1100	61.1	+0.4	14.2	-6.7	calme	pluie		27	13	1.4	1.4	555	Depuis 4h petite pluie
Souk-Ahras	1100	60.9	-1.1	14.0	-4.0	calme	couvert		22	13			258	
Tébessa	1100													
Aïn Sefra	1100	58.3	-2.5	15.0	+2.0	NE 2	couvert		27	13			119	
Mecheria	1100	60.2	-1.3	11.7	-4.6	NNW 5	d		27	11			304	
Géryville	1100	60.1	-1.3	10.6	-3.4	NNW 6	d		24	10			270	
Aïn Oussera	1100	"	"	11.0	+3.0	SW 1	d		22	7				
Djelfa	1100	60.7	-4.0	12.1	+3.1	calme	nuag.		25	12			258	
Bou Saada	500												213	
M'Sila	400													
Biskra	100	59.6	-1.3	19.0	-3.0	NW 2	nuag.		30	12			128	
Touggourt	100	58.1	-1.7	19.1	-2.7	NNE 1	nuag.		31	17			94	14-18h vent de sable
Laghouat	100	59.3	-3.9	20.0	+3.0	SW 2	couvert		29	19			117	Rafales
Biskra	100	58.0	-4.6	25.0	+4.0	N 4	d		30	25			55	
Touggourt	100	57.2	-5.6	25.4	+3.2	SW 1	d		36	23			36	
El Goléa	100	"	"	26.0	+6.0	SW 1	5 nuag.		35	20			64	
Tuggurt	100	58.3	-4.7	23.2	+5.1	NE 3	couvert		33	18			25	
Ghardaïa	100	59.1	-4.7	26.2	+3.0	W 3	beau		34	24			22	
Ghardaïa	100	58.3	-5.6	27.9	+6.0	SW 2	couvert		34	24			2	21h sirocco, vent de sable
El Goléa	100	56.8	-4.6	24.8	+4.3	SE 1	nuag.		32	21				
Beni Abbès	400	57.3	-1.1	16.1	-5.0	SW 1	clair		31	15	0.0		63	4-5h pluie
Timimoun	300	58.1	-3.5	22.6	-0.3	ENE 2	couvert		34	19			34	
Adrar		"	-	24.0	+2.0	NNW 1	clair		36	20			39	
In Salah		57.0	-4.0	27.5	+5.7	NW 1	nuag.		35	25			5	
In Ezzah		"	"	27.5	+4.7	ESE 4	couvert		32	"				
Fort Polignac		"	"	25.2	-3.9	SE 1	brumeux		33	22				
Djanet		"	"	23.8	+1.0	Calme	5 nuag.		31	"			2	
Tamanrasset		"	-	22.5	"	NE 1	clair		32	16			5	
Tabbat		64.9	+1.0	14.0	-2.0	NW 2	nuag.		"	"				

Situation générale. Le baromètre a baissé sur l'Ouest de l'Europe où la pression est élevée (La Coruña 768mm), les dépressions se tiennent sur l'Europe centrale (Szombathely 759mm), la Méditerranée occidentale et le Sahara (El-Goléa 757mm).
En Algérie, ce matin, le ciel est très nuageux ou couvert et pluvieux à l'Est. Les vents soufflent du secteur Ouest et sont faibles.
La mer est houleuse à Nemours, belle ou peu agitée sur la côte africaine.

Probabilités. Jusqu'à Mardi: Variations faibles et en hausse sur Bassin méditerranéen - Nord Afrique - En Algérie, à l'Ouest, temps beau ou peu nuageux au Nord, nuageux sur les Hauts - Plateaux - Vents variables faibles (Secteur Nord dominant) Température normale - A l'Est, temps nuageux s'éclaircissant - Quelques averses à l'Est et au Sud - Vents du secteur Ouest modérés ou assez forts - Température inférieure à la normale.

	ORAN	ALGER	CONSTANTINE
Littoral et Tell	Beau ou peu nuageux Vents variables faibles	Beau ou peu nuageux Vents variables faibles	Nuageux s'éclaircissant. Quelques averses à l'Est. Vents du secteur Ouest modérés ou assez forts
Hauts Plateaux	Nuageux Vents variables faibles	Nuageux Vents variables faibles	Nuageux - Quelques averses orageuses - Vents de Nord-Ouest modérés ou assez forts
Sahara	Nuageux au Nord Vents variables faibles	Nuageux au Nord Vents variables faibles	Nuageux et orageux au Nord - Vents de Sud-Ouest à Nord-Ouest modérés ou assez forts

AVIS AUX PORTS	Golfe du Lion, Baléares, Oran, Alger, Bône	Vents de Nord-ouest modérés	
		Vents variables faibles (secteur Nord dominant)	
		Vents du secteur Ouest modérés ou assez forts	
VENTS EN ALTITUDE	Ouest Algérie	Nord-Ouest à Nord 6 à 8m	Avis aux Agriculteurs
	Sahara	Nord à Nord-Est 6 à 8m	
	Est Algérie	Nord-Ouest à Nord 8 à 10m	
	Sahara	Sud-Ouest à Nord-Ouest 8 à 10m	

Température à 8 heures	Max.	Min.
Alger	22	9
Paris	19	8
Nice	"	"
Biarritz	"	"
Strasbourg	"	"

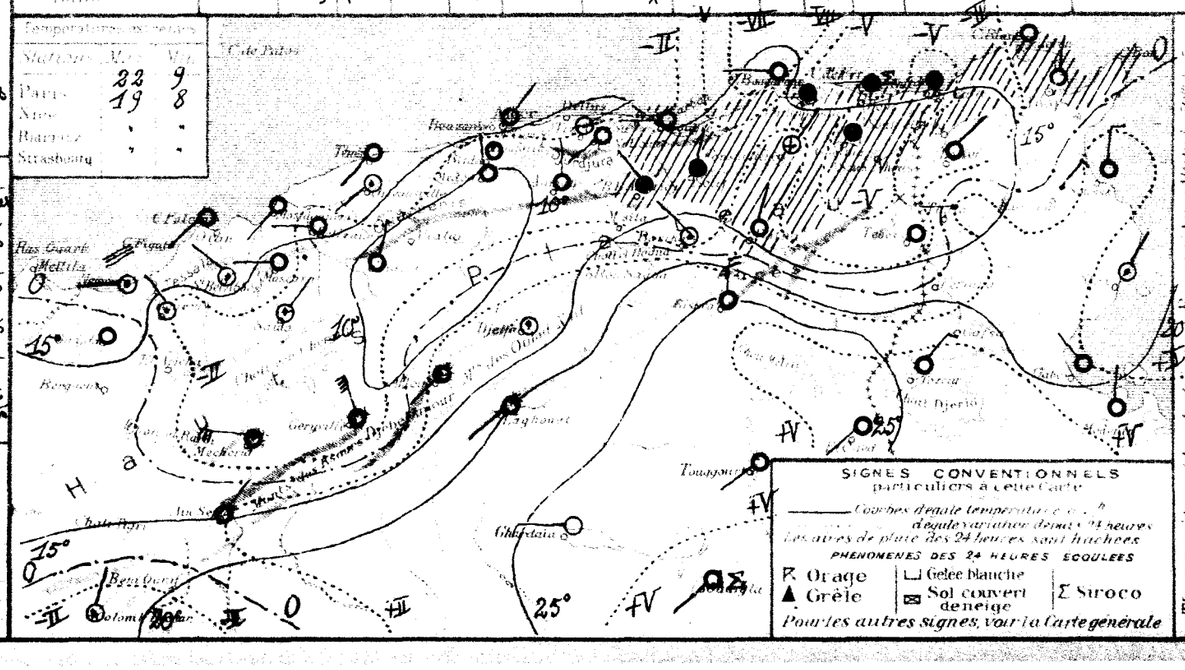

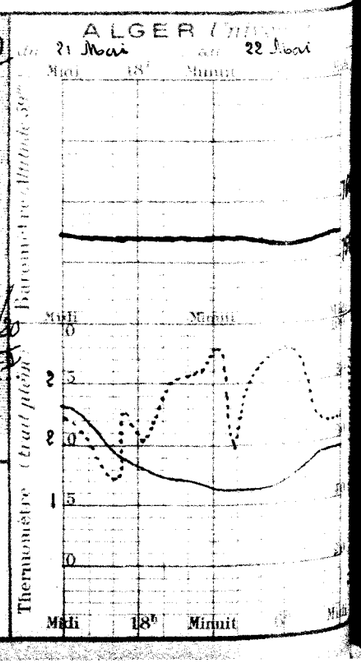

BULLETIN MÉTÉOROLOGIQUE DE L'ALGÉRIE

N° 143 — Dimanche 23 Mai 1926 — 7h. Matin

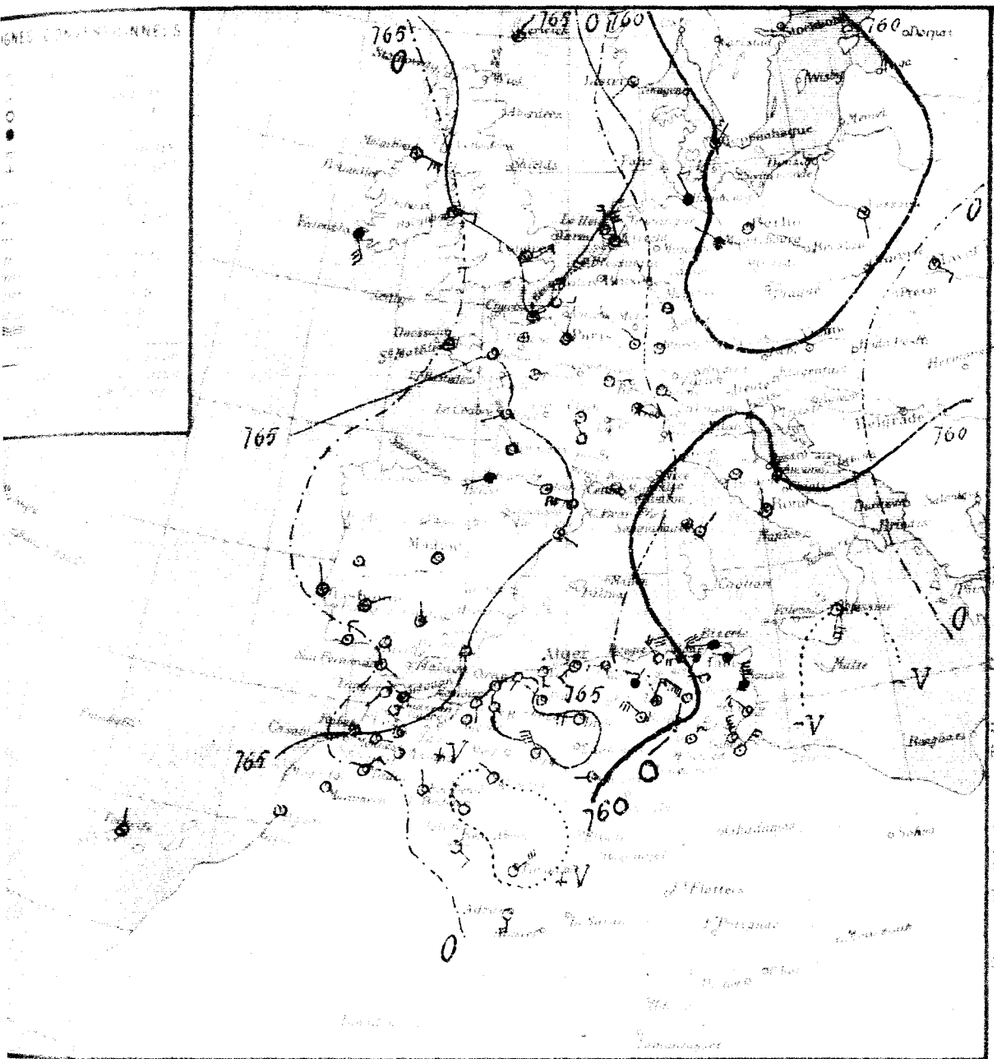

STATIONS	Altitude en mètres	Observation de 7 heures du matin: Pression à 0° et au niveau de la mer: Hauteur Nation	Diff. en 24h	Température de l'air: Moyenne	Diff. en 24h	Vent: Direction	Force (échelle de Beaufort)	Etat du Ciel	Etat de la Mer	Dans les 24 heures: Température extrêmes: Max	Min	Pluie en millim.	Pluie du 20 au 23 Mai millim.	Pluie du 1er Sept. au 20 Mai millim.	PHÉNOMENES
Tell Oriental															
Nemours	7	64.0	+3.0	19.5	+0.5	S	1	clair	belle	21	10			242	
Beni Saf	3														
Oran	51														
Mostaganem	20	65.1	+3.0	18.8	-0.4	NW	2	clair	belle	23	14				
Tenes	58	62.0	+0.3	15.8	+0.4	S	3	beau	p. agitée	19	13				
Blida	267	60.0	+4.1	15.2	+1.2	calme		très nuag.		22	11	gtes		817	13h gouttes
Bouzareah	344	63.4	+2.1	14.3	+0.2	W	3	clair		18	12			675	
Alger	59	63.7	+2.1	16.7	+0.5	SW	3	clair	belle	20	13	gtes		611	17h30 - 20h gouttes
Maison Carrée	48													598	
Bougie	9	62.9	+0.4	14.0	-2.0	W	3	Brume	Houle	21	12	19.7	20.7	1065	7-12h pluie ; 23-1h orage pluie
Philippeville	47	68.1	-0.6	14.6	-1.1	NW	4	couvert	très fort	21	11	23.0	24.0		pluie parmi cet nuit
Cap de Garde	122	59.9	-1.9	15.0	-2.0	W	4	pluie	p. agitée	16	11	13.5	13.5	496	12h à 18h bru, 6h ce matin pluie
La Calle	12	58.0	-1.9	13.8	-2.7	SSW	1	pluie	très fort	17	12	31.0	31.0	705	
Bizerte	2	—													
Tunis	[illegible]	58.1	-2.6	12.4	-4.2	WNW	1	pluie		20	11	2.4	9.8	477	Brume
Sfax	8	56.1	"	15.0	-3.2	N W	4	nuageux	agitée	23	15			170	
Tell Central															
Médéa	900	63.0	+0.8	15.0	-1.0	calme		clair		22	7			271	
Tlemcen	806	64.2	+1.9	15.8	+2.8	NNW	1	a		16	14				
Sidi Bel Abbes	475	65.1	+2.6	12.8	-1.4	S	1	clair		20	6			273	
Saida	900	"	"	10.8	-1.4	NW	1	clair		23	6			213	
Mascara	596	66.9	+3.7	10.6	-3.6	W	1	clair		21	8	12.0	12.0	309	12-13h Fs pluie
Relizane	[illegible]	"	"	18.2	+0.1	S	5	clair		24	12			132	
Orléansville	132	66.3	+3.4	12.2	-5.3	NE	1	nuageux		22	10			318	13h 13h 15 fs
Tiaret	1050	64.4	+2.8	9.7	+0.3	NW	1	beau		17	5	1.0	1.0		après midi pluie
Vialar	[illegible]													355	
Médéa	[illegible]														
Aumale	[illegible]														
Fort National	[illegible]														
Tizi Ouzou	222	66.2	-0.2	16.6	+1.4	W	3	couvert		20	11	0.0		902	13h à 13h30 pluie
Bordj Bou Arréridj	[illegible]												1.0	239	
Sétif	1000	63.0	+2.9	6.3	-6.1	NE	2	pluie	brouillard	13	5	10.9	16.6	427	pluie hier et ce matin
Batna	1044	62.4	+2.0	6.8	-6.1	NNE	3	brouillard		15	2	8.0	8.8		9h à 9h pluie
Constantine	[illegible]												0.3		
Guelma	[illegible]	60.5	-0.6	11.1	-3.1	calme		couvert		17	10	19.8	30.7	585	20h pluie
Tebessa	[illegible]	65.9	+0.0	8.0	-8.0	NW	6	couvert		21	5	2.4	2.4	258	16h à 4h pluie
Sahara															
El Aricha	1070														
Ain Sefra	[illegible]	63.4	+5.1	12.0	-3.0	NW	2	clair		21	8			119	
Méchéria	[illegible]	64.1	+3.0	12.8	+1.1	NNW	4	d		19	8			304	
Géryville	[illegible]	64.6	+2.5	9.1	-1.5	W à W	6	clair		17	4			270	
Aflou	[illegible]	"		9.0	"	NW	5	d		16	1				
Djelfa	[illegible]	58.4	+4.7	7.4	+4.7	W	4	clair		15	4			258	
Bou Saada	592													218	
M'Sila	[illegible]														
Barika	444	62.6	+3.0	15.0	+1.0	W	3	clair		21	11			128	
Colomb Bechar	[illegible]	63.7	+5.6	10.1	+3.0	NW	2	clair		26	11			94	
Laghouat	251	66.2	+7.5	15.0	+8.0	NNW	3	d		20	11			117	Brume
Biskra	125	60.5	+1.5	17.0	+4.0	NW	5	nuageux		29	13	2.7	2.7	55	17h à 21h pluie
Touggourt	68													36	
El Oued	70													64	
Tozeur	30	57.2	-1.1	15.0	-3.2	NNE	3	très nuag.		34	12			26	
Ghardaia	520	60.1	+1.0	18.6	+7.6	NW	1	beau		32	13			28	
Ouargla	157													2	
El Goléa	[illegible]														
Beni Abbès	[illegible]	62.0	+1.5	13.1	+2.0	NE	3	clair		30	16			63	
Timimoun	[illegible]	65.2	+5.1	19.7	+2.9	NE	5	d		33	17			84	
Adrar		"	"	20.0	+4.0	S	4	d		36	18			39	
In Salah														5	
El Platéaux															
El Polignac															
Djanet														2	
Tamanrasset														5	
Rabat															

Temperatures extrêmes

Stations	Max	Min
Paris	"	"
Nice	"	"
Biarritz	"	"
Strasbourg	"	"

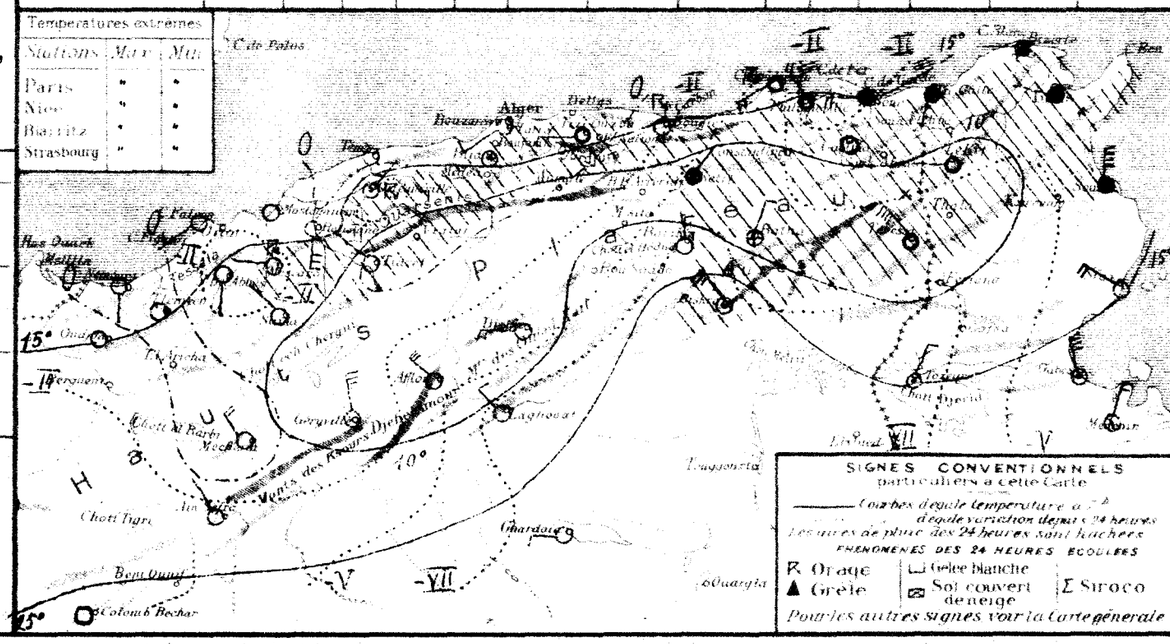

SIGNES CONVENTIONNELS particuliers à cette Carte

Courbes de egale temperature à 7h
de egale variation depuis 24 heures
Les courbes de pluie des 24 heures sont hachées

PHENOMENES DES 24 HEURES ECOULEES

R Orage — Grêle — Gelée blanche — Sol couvert de neige — Siroco

Pour les autres signes voir la Carte générale

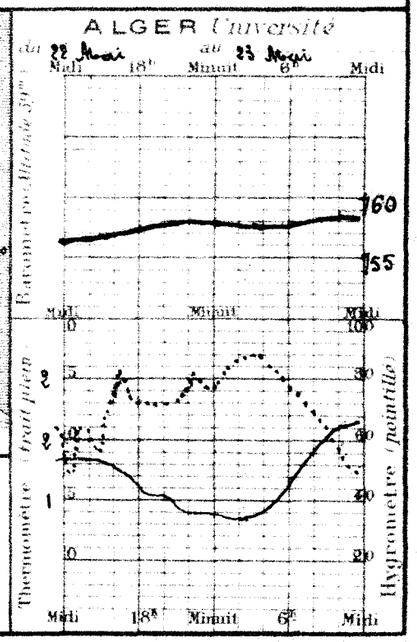

[illegible] Des dépressions se sont creusées sur la Scandinavie, l'Allemagne (Berlin 758mm), l'Italie et la Grèce (Gabès 756mm). La pression est élevée sur l'ouest de l'Europe (Lisbonne 766mm) et à l'ouest de l'Afrique du Nord (Orezzan 766mm).

En Algérie, ce matin, le ciel est clair sur la moitié est, couvert sur la moitié est. Les vents soufflent en majorité du secteur Ouest et sont assez forts. Il a plu hier et cette nuit sur l'ouest des Hauts-Plateaux et sur la moitié est du littoral.

La mer est très houleuse à La Calle et à Philippeville, [illegible] agitée ailleurs.

[illegible] Jusqu'à Midi : Baisse barométrique : Ouest Bassin méditerranéen - Ouest Afrique du Nord - Hausse : Est Bassin - Est Afrique du Nord. En Algérie, Ouest, Temps beau ou brumeux. Vents variables faibles - Température en hausse - Est, temps nuageux s'éclaircissant après quelques averses - Vents du secteur Ouest assez forts - Température inférieure à la normale.

	ORAN	ALGER	CONSTANTINE
[illegible]	Beau ou brumeux Vents variables faibles	Beau temps Vents variables faibles	Nuageux s'éclaircissant Quelques averses - Vents du secteur Ouest assez forts
[illegible]	Brumeux Vents variables faibles	Beau temps Vents variables faibles	Nuageux s'éclaircissant Quelques averses - Vents du secteur Ouest assez forts
[illegible]	Nuageux Vents du secteur Est faibles ou modérés	Nuageux Vents du secteur Est faibles ou modérés	Nuageux Vents du secteur Ouest faibles ou modérés

Golfe du Lion, Baléares } Vents du Nord-Ouest modérés ou assez forts

Oran, Alger } Vents variables faibles

Bizerte Vents du secteur Ouest forts

Ouest Algérie
Sahara
Est Algérie
" Sahara

Avis aux Agriculteurs

52e Année N° 144

BULLETIN MÉTÉOROLOGIQUE DE L'ALGÉRIE

Lundi 24 Mai 1926 — 7h matin

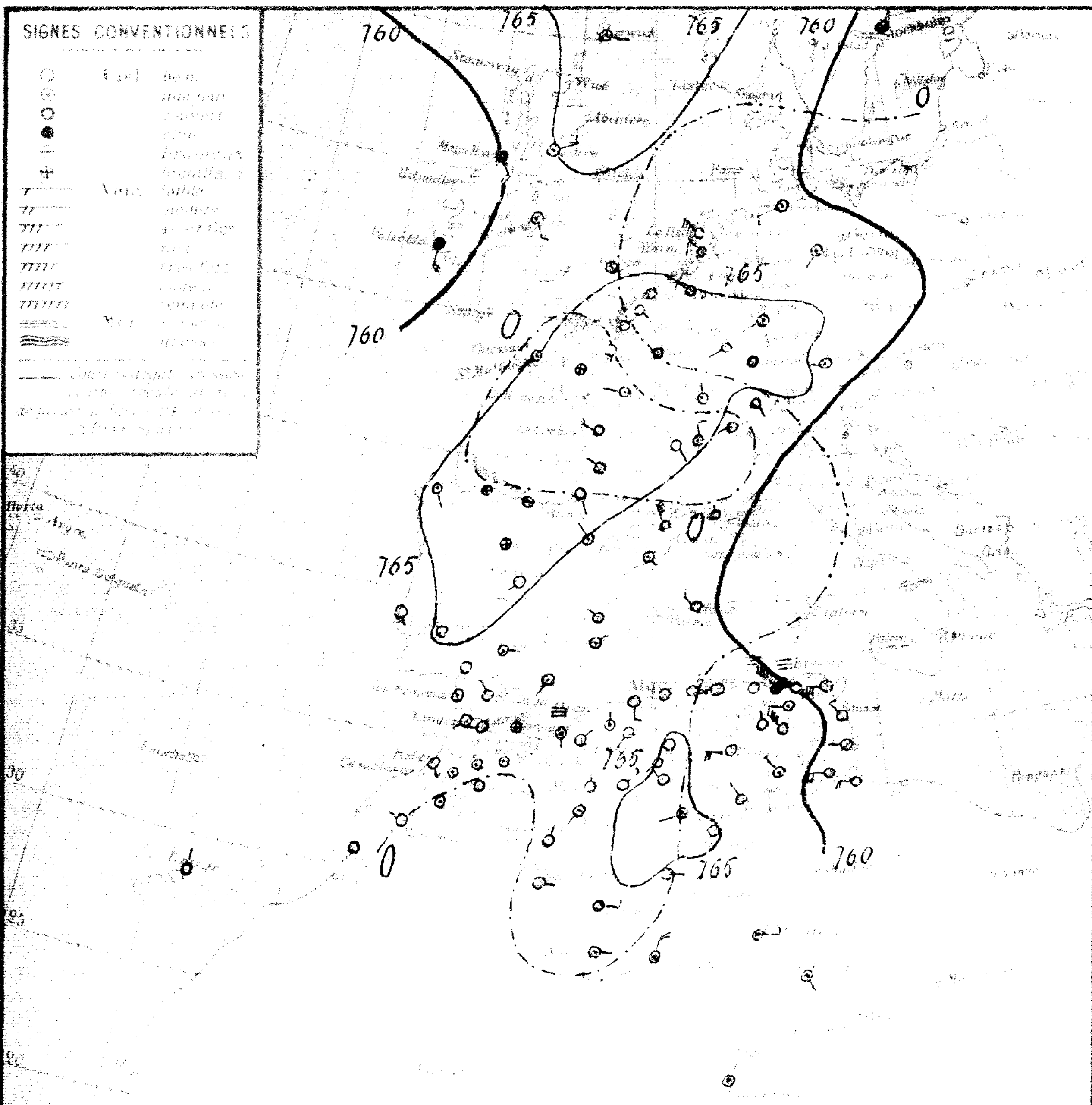

Stations	Altitude en mètres	Pression à 0° au niveau de la mer (Observation)	Pression (Diff. en 24h)	Température de l'air (Observation)	Température (Diff. en 24h)	Vent (Direction et force)	État du Ciel	État de la Mer	Dans les 24 heures: Températures extrêmes max.	min.	Pluie en millim.	Pluie du 20 au 24 Mai	Pluie du 1er Sept. au 20 Mai	Phénomènes
Nemours	4	63.0	-1.0	20.0	+0.5	S 1	nuag'	Houleuse	23	10			242	
Beni Saf														
Oran														
Mostaganem														
Ténès		63.5	+1.3	19.2	+3.4	S 3	clair	Belle	21	15				
Blida	267	64.6	-1.4	18.2	+3.0	W 3	d		25	13			817	
Bouzaréah	344	63.5	+0.1	17.5	+3.2	W 1	d		19	10			675	
Alger		63.4	-0.3	19.5	+2.8	calme	d	Calme	25	14			611	
Maison Carrée													598	
[illegible]		63.8	+0.9	16.0	+2.0	W 1	clair	Agitée	21	"	2.7	23.4	1035	7-10h pluie
Philippeville	47	61.6	+1.5	16.7	+2.1	calme	d	Houleuse	17	11	17.0	41.0		orage pluie hier
Cap de Garde		60.4	+0.5	16.0	+1.0	NNW 6	pluie	Houleuse	17	"	9.3	22.8	496	13-16h pluie; rafales
La Calle		59.3	+1.3	18.7	-1.1	NW 1	couvert	Houleuse	18	15	8.0	39.0	703	orage pluie hier
[illegible]														
[illegible]		57.7	-0.4	18.0	+5.6	W 5	Beau		16	12	4.0	13.2	477	Pluie hier
[illegible]		57.8	+2.7	15.2	+0.2	W 1	clair	Agitée	21	14	gttes		170	17-18h gouttes
[illegible]													271	
[illegible]		63.5	-0.7	17.8	+2.0	S 1	B.nuag'		22	9				
[illegible]		64.9	-0.2	11.0	-1.8	NE 1	Beau		23	8			273	
[illegible]		"	"	13.0	+2.2	S 1	clair		25	8			213	
[illegible]		64.4	-1.5	14.4	+3.8	N 1	B.nuag'		24	10		12.0	309	
[illegible]		"	"	15.2	-1.0	S 1	d		26	11			182	
[illegible]		64.4	-0.9	12.1	-0.1	NW 1	clair		26	11			218	
[illegible]		63.1	-1.3	13.8	+4.1	SW 1	d		20	8		1.0		
[illegible]													353	
[illegible]		"	"	14.5	"	W 1	clair		18	9				
[illegible]														
Fort National														
Tizi-Ouzou		65.4	+0.2	15.5	0.0	E 1	clair		21	7		12.0	902	
Bordj Bou Arreridj		63.7	"	8.8	"	N 1	d		15	4		1.0	289	
Sétif		63.6	+0.6	10.1	+4.8	NNW 2	d		12	4	2.0	18.6	421	Pluie hier
Batna		64.5	+2.1	12.0	+5.2	N 1	couvert		13	9	0.6	8.8		Pluie dans la matinée
Constantine		63.5	-0.1	13.9	+6.0	S 3	d		14	7	11.1	50.3		Pluie (Pluie du 22 = 28mm.9)
[illegible]		61.9	+1.4	16.9	+5.8	W 3	B.nuag'		"	7	3.7	34.4	555	Pluie hier
Tébessa		62.9	+2.0	10.6	+2.0	NW 6	couvert		"	7	1.0	3.4	258	18-20h pluie
El Aricha														
[illegible]		62.5	-0.9	14.0	+2.0	SW 1	nuageux		25	7			119	
[illegible]		62.9	-1.2	14.3	+1.5	N 1	clair		21	11			304	
Géryville		62.9	-0.7	10.8	+1.7	NE 3	Beau		20	3			270	
[illegible]		"		9.0	+3.0	SW 1	clair		18	4				
Djelfa		65.3	-0.1	10.0	+2.8	calme	d.		18	1			258	
Bou Saada													213	
M'sila														
Biskra		63.5	+0.9	18.8	+3.8	W 1	clair		21	9			128	
Colomb-Béchar		62.2	-1.5	18.1	+2.0	NNE 1	couvert		26	14			94	
Laghouat		66.6	+0.4	12.0	+1.0	NW 1	clair		28	10		2.7	117	
Biskra		63.1	+2.6	18.0	+1.0	W 4	Beau		25	14			55	
Touggourt		63.5	+1.7	17.8	+0.8	NW 2	clair		25	12			56	8-17h tempête de sable
El Oued													64	
Tozeur		62.0	+4.8	16.5	+1.5	NW 2	nuag'		25	14			25	
Ghardaïa		65.1	"	20.1	+1.5	WSW 2	d		29	15			22	
Ouargla		65.0	+1.4	20.6	+2.5	SW 1	clair		27	14			2	
El Goléa		63.7	-0.2	19.8	+3.3	E 1	d.		30	10				
Beni Abbès		60.8	-1.5	18.6	+0.5	E 1	clair		29	17			63	
Timimoun		63.3	-0.5	20.1	+0.4	E 3	couvert		28	16			34	
Adrar				18.2	-1.2	E 1	nuag'		33	16			39	
In Salah		62.0	+1.7	19.8	-2.3	NNE 4	B.nuag'		32	17			5	7h-9h30 violent vent de sable.
Fort Flatters		"	"	20.7	+0.2	E 3	nuag'		27	14				7h-17h vent de sable.
[illegible]		"	"	20.4	-9.1	SE 1	B.nuag'		34	13				
Djanet														
Tamanrasset		"	"	22.3	-1.4	NNE 1	B.nuag'		32	15			5.0	
[illegible]														

Situation générale: Les variations barométriques ont été faibles depuis hier: Des dépressions se tiennent au Nord-Ouest de l'Europe (Valentia 759 m/m) et de l'Italie à la Tunisie (Tunis 758 m/m). La pression est élevée au Sud-Ouest du Continent (Santander 767 m/m), et dans le Sud Algérien (Laghouat 767 m/m).

En Algérie, ce matin, le ciel est brumeux à l'Ouest, beau au centre, très nuageux à l'Est où les vents soufflent avec force du secteur Ouest et où il a plu hier et cette nuit.

La mer est houleuse à Nemours et de Philippeville à la Tunisie.

Probabilités: Jusqu'à Midi: Baisse barométrique: Ouest Afrique du Nord. Hausse: Bassin méditerranéen. Est Afrique du Nord. En Algérie, temps beau ou peu nuageux. Vents variables faibles ou modérés. Température en hausse.

	ORAN	ALGER	CONSTANTINE
Littoral et Tell	Beau ou peu nuageux. Vents variables faibles	Beau ou peu nuageux. Vents variables faibles	Beau ou peu nuageux. Vents variables faibles
Hauts Plateaux	Beau ou peu nuageux. Vents variables faibles	Beau ou peu nuageux. Vents variables faibles	Beau ou peu nuageux. Vents variables faibles.
Sahara	Beau temps. Vents du secteur Est faibles ou modérés.	Beau temps. Vents du secteur Est faibles ou modérés.	Beau temps. Vents du secteur Est faibles ou modérés.

AVIS AUX PORTS
Golfe du Lion, Baléares } Vents de Nord-Ouest modérés.
Oran, Alger } Vents variables faibles
Bizerte: Vents du secteur Ouest assez forts à modérés.

VENTS EN ALTITUDE
Ouest: Algérie — Sahara
Est: Algérie — Sahara

Avis aux Agriculteurs

Températures extrêmes: Stations	Max.	Min.
Paris	20	10
Nice	21	12
Biarritz	"	"
Strasbourg	"	"

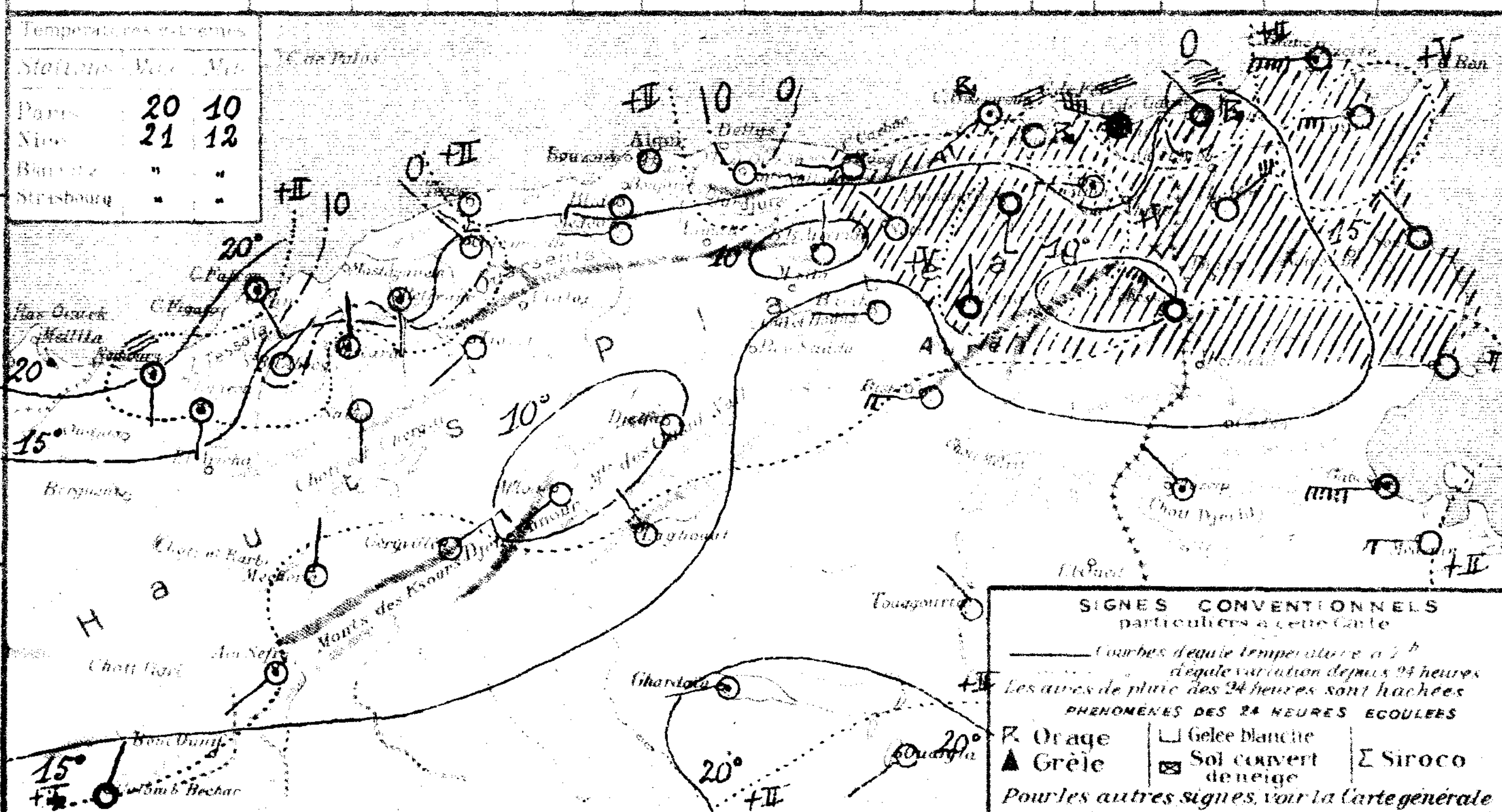

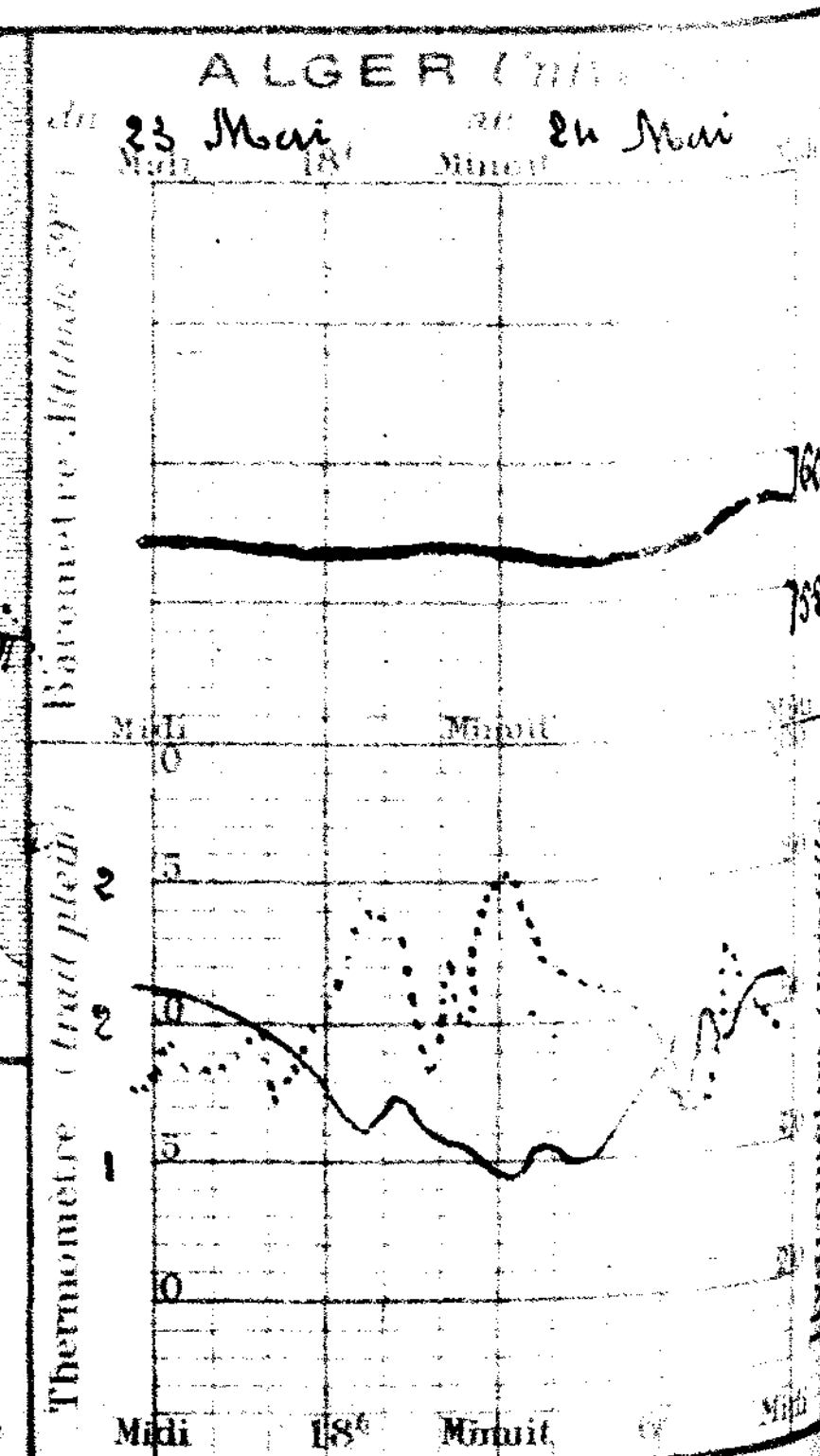

BULLETIN MÉTÉOROLOGIQUE DE L'ALGÉRIE

Année N° 145 — Mardi 25 Mai 1926 — 7h. Matin

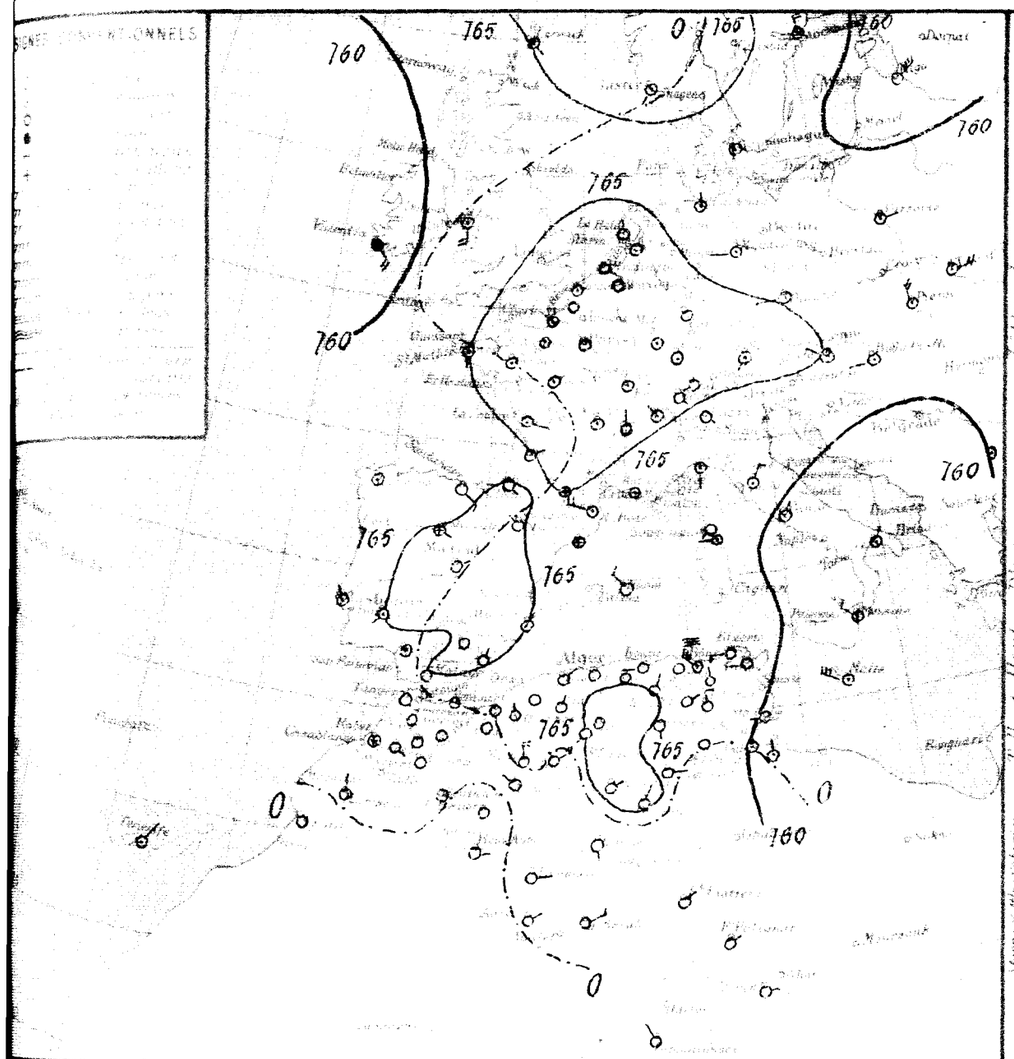

STATIONS	Altitude en mètres	Pression à 0° et au niveau de la mer: Hauteur réduite	Différ. en 24	Température de l'air: Maxima Nuit	Minima Jour	Vent: Direction et force de l'air	État du ciel	État de la Mer	Durée de l'insolation: Heures	Minutes	Pluie en millimètres	Pluie 20 à 25 Mai millimètres	Pluie 20 Mai millimètres	PHÉNOMÈNES
Nemours	4	66.0	0.0	20.5	+0.5	S 1	clair	calme	22	11			248	
Beni Saf	2													
Oran	35													
Mostaganem	25													
Tenes	36	64.4	+1.1	20.2	+1.0	NE 1	clair	calme	25	16				
Blida	267	64.6	0.0	18.0	-0.2	N 2	beau		27	14			817	
Boufarik	144	64.8	+0.7	17.7	+0.2	E 1	clair		20	14			675	
Alger	59	64.3	+0.9	18.6	-0.9	calme	d	calme	22	15			611	
Maison Carrée	48												598	
Bougie	9	64.8	+1.0	17.0	+1.0	W 2	clair	belle	22	12	0.9	24.3	1035	Orage
Philippeville	42	63.0	+1.4	16.8	+0.1	calme	d	houle	21	12		41.0		
Cap de Garde	101	63.0	+2.6	16.0	0.0	NW 5	Bmag	houle	19	15		22.8	496	
La Calle	10	61.1	+1.8	16.0	+3.3	NW 3	clair	calme	19	14		39.0	703	
Bizerte	3													
Tunis	30	61.1	+3.4	17.2	-0.8	W 2	couvert		21	14		13.2	477	
Sfax	5	57.2	-0.6	16.2	+1.0	N 1	clair	calme	25	15			170	
Gabès	3	65.5	-	18.0	-	calme	clair		29	8			271	
Tébessa	960	64.0	+0.5	17.6	-0.2	E 1	d		25	15				
Sidi Bel Abbès	470	65.0	+0.1	15.0	+4.0	N 1	d		25	7			273	
Saïda	800	"	"	14.6	+1.6	NE 1	d		28	10			215	
Mascara	500	64.7	+0.3	17.2	+2.8	calme	d		27	11			300	
Relizane	35	"	"	19.2	+4.0	S 5	d		29	13			152	
Orléansville	115	64.8	+0.4	14.2	+2.1	N 1	d		20	12			318	
Tiaret	1150	63.7	+0.6	12.8	-1.0	NNE 1	d		22	10		1.0		
Vialar	1000												353	
Médéa	900	"	"	16.0	+4.5	E 1	clair		21	"				
Aumale	800													
Fort National	945	64.5	"	12.2	-	calme	clair		20	9				
Tizi Ouzou	222	66.1	+0.7	14.3	-0.7	E 1	brume		25	10		12.0	902	
Bordj Bou Arréridj	900	64.2	+1.5	8.5	-0.5	calme	clair		25	5		4.0	289	Pluie du 22 (3mm,0)
Sétif	1000	64.4	+0.8	11.0	+0.0	NNE 2	d		18	5		18.6	421	
Batna	1054	64.5	0.0	11.3	-0.7	ENE 1	beau		16	6		8.8		
Constantine	600	"	"	10.3	-3.6	N 1	d		18	7		40.3		
Guelma	500	65.5	+1.7	14.3	-2.6	N 2	d		22	9		34.4	555	
Tébessa	960	64.4	+1.5	11.0	+1.0	N 3	d		18	7		5.4	258	
El Aroche	1275													
Aïn Sefra	1075	64.2	+1.7	12.0	-2.0	NW 1	clair		27	12			119	
Mécheria	1167	64.4	+1.5	15.0	+0.7	N 4	d		24	11			304	
Géryville	1365	63.0	-0.9	13.6	+2.8	ENE 4	d		24	3			270	
Aflou	1400	"	"	10.0	+1.0	SW 1	d		22	7				
Djelfa	1150	65.7	+0.4	11.9	+1.9	calme	d		21	2			258	
Bou Saada	560												213	
M'sila	440													
Biskra	484	65.7	+0.2	19.0	+0.2	N 1	clair		26	14			128	
Colomb Béchar	806	62.4	+0.2	19.2	+1.1	calme	clair		28	12			94	
Laghouat	750												117	
Biskra	125	63.3	+0.2	20.0	+2.0	S 1	clair		28	-		2.7	55	
Touggourt	69	63.6	+0.1	20.8	+3.0	E 2	beau		20	16			36	
El Oued	70	"	"	18.8	-	N 1	Bmag		29	-			64	
Tozeur	50	62.0	0.0	18.5	+2.0	calme	beau		28	15			25	
Ghardaïa	500	65.4	+0.3	20.2	+0.1	NE 1	clair		30	17			29	
Ouargla	130	65.2	+0.2	19.3	-1.3	NNE 2	d		30	16			2	
El Golea	396	"	"	20.2	+0.4	S 1	d		30	15				
Beni Abbès	460	61.0	+0.2	19.0	+0.4	E 1	clair		32	17			63	
Timimoun	300	62.6	-0.7	21.5	+1.4	E 1	Bmag		32	17			24	
Miche		"	"	21.4	+2.6	NE 2	clair		35	16			39	
In Salah		61.3	-0.7	21.4	+1.6	ENE 3	d		32	16			5	
F. Foucauld		"	"	22.0	+1.3	NE 1	d		30	14				
F. Polignac		"	"	21.8	+1.4	NE 1	d		30	15				
Djanet		"	"	24.6	+2.8	E 1	d		32	20				
Tamanrasset		"	"	25.0	+2.7	NNW 2	d		33	16				
Rabat		62.6	-1.2	15.0	0.0	calme	couvert		"	"				

Le baromètre a baissé à l'Ouest de l'Europe et de l'Afrique du Nord et baissé à l'Est. La pression est élevée de l'océan Indien à l'Algérie. Un noyau de 772mm à Blessington 767mm - Lofella 768mm). Elle est plus basse au Nord-Ouest de l'Europe (Valentia 759mm), mais la Baltique (Riga 757mm) et en Méditerranée orientale (Messine 757mm).

Les vents variables.

En Algérie, ce matin, le ciel est beau ou peu nuageux.

La mer est houleuse à Cap-de-Garde, belle ou peu agitée sur la côte africaine.

Jusqu'à Midi : variations barométriques faibles : Bassin méditerranéen - Nord Afrique - En Algérie, temps beau ou peu nuageux - vents variables faibles (secteur Nord dominant) - Température normale.

ORAN	ALGER	CONSTANTINE
Beau ou peu nuageux. Vents variables faibles	Beau ou peu nuageux. Vents variables faibles	Beau ou peu nuageux. Vents variables faibles
Beau ou peu nuageux. Vents variables faibles	Beau ou peu nuageux. Vents variables faibles	Beau ou peu nuageux. Vents variables faibles
Beau temps. Vents du secteur Est faibles ou modérés	Beau temps. Vents du secteur Est faibles ou modérés	Beau temps. Vents de Nord-Est faibles

Golfe du Lion, Baléares, Corse, Nord, Riscorte — Vents variables faibles ou modérés (secteur Nord dominant)

Ouest Algérie — Nord à Est 4 à 6m
Sahara — Secteur Est 6 à 8m
Est Algérie — Secteur Nord 5 à 8m
Sahara — Nord-Est à Est 8 à 10m

Avis aux Agriculteurs

Temperatures extremes

Stations	Max.	Min.
Paris	22	11
Nice	25	13
Biarritz	"	"
Strasbourg	"	"

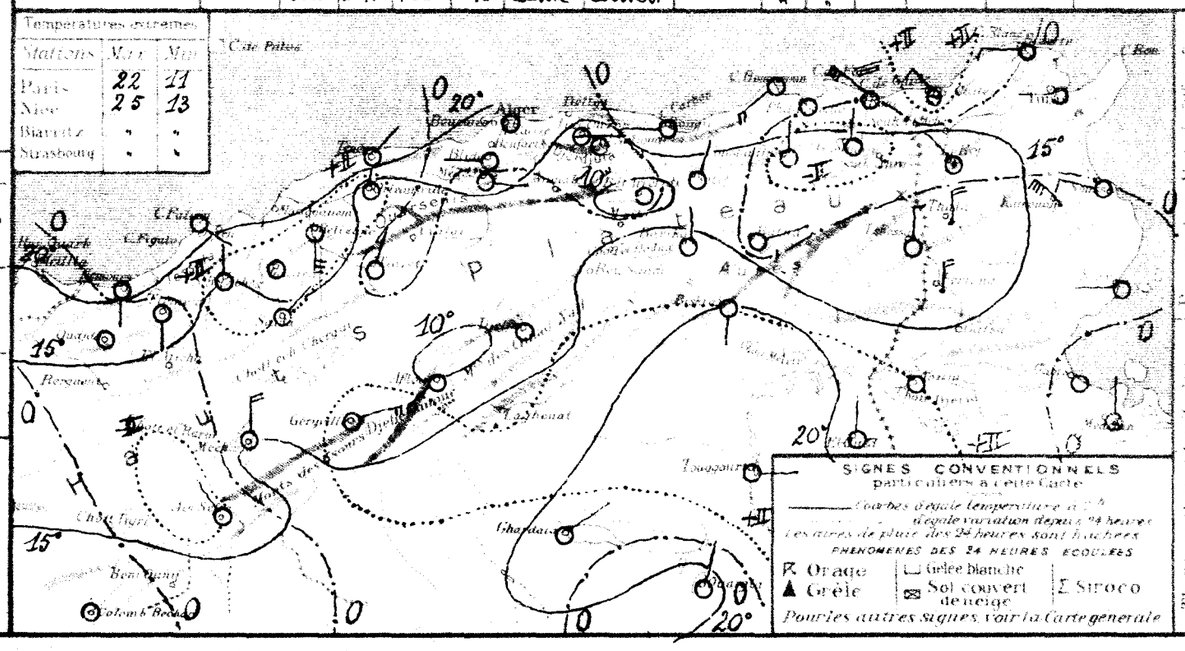

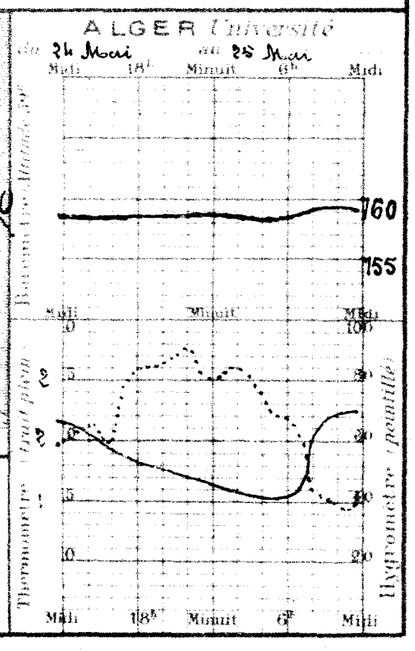

BULLETIN MÉTÉOROLOGIQUE DE L'ALGÉRIE

Mercredi 26 Mai 1920 — 7h

SIGNES CONVENTIONNELS

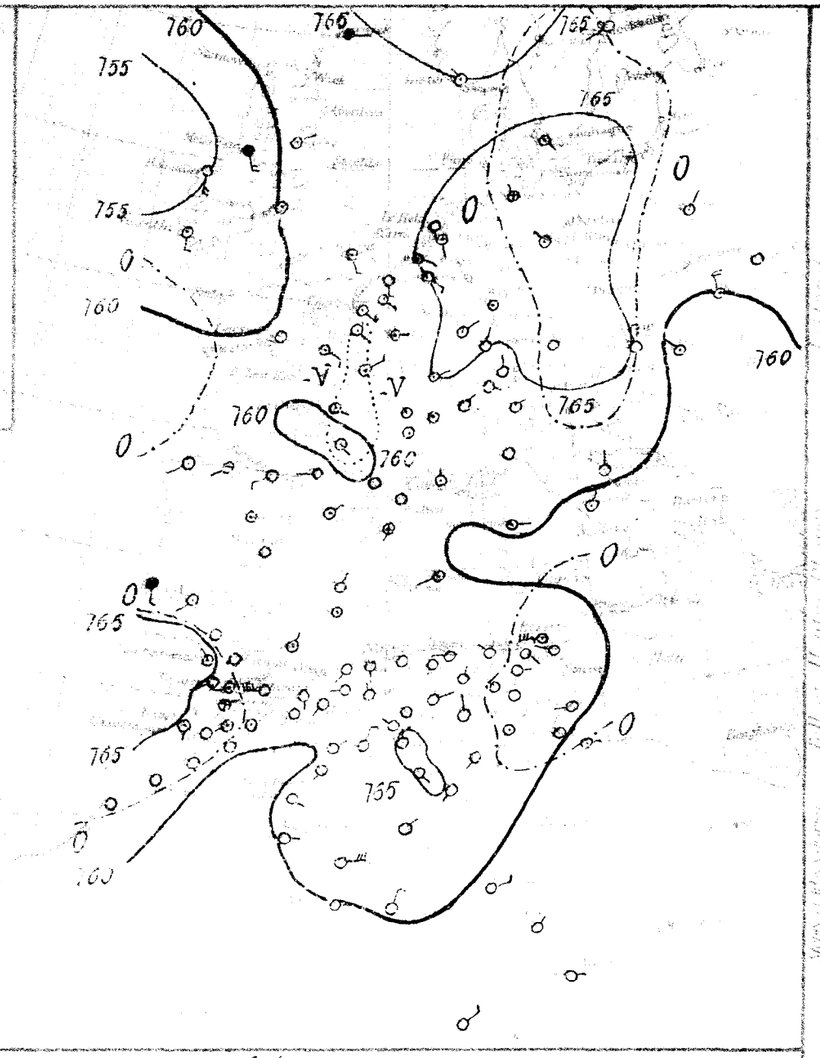

STATIONS	Altitude	Observation de 7 heures du matin: Température moyenne des 24 heures	Écart avec la moyenne	Température du thermomètre	Écart avec la moyenne	Vent	Ciel	État de la Mer	Durée de l'insolation: Possible	Réelle	Pluie en 24 heures	Pluie 20 à 26 Mai	Pluie 20 Mai	PHÉNOMÈNES
Nemours	4	62.0	-1.0	20.0	-0.5	S 1	clair	Calme	24	11			248	
Oran	9													
Mostaganem	5	62.0		24.8		SW 2	clair	Belle	27	17				
Tenes	5	61.9	-2.5	23.5	+3.4	S 2	d	Calme	24	16				
Blida	262	62.5	-2.1	20.0	+2.0	calme	d		27	16			817	
Miliana	144	61.8	-2.4	21.3	+1.1	E 1	d		22	16			675	
Médéa		62.2	-2.1	20.0	+1.4	calme	d	Calme	24	17			611	
Boghari		62.6	"	18.2		SW 1	d		25	11			598	
Alger		63.7	-1.1	20.0	+3.0	N 2	d	Belle	24	13		24.3	1055	
Cap Matifou		62.4	-0.6	17.0	+0.2	NNW 1	d	Belle	24	12		41.0		
Dellys		63.0	0.0	18.0	+2.0	"	d	Agitée	19	14		22.8	496	
Fort-National		61.8	+0.2	18.0	+2.0	SE 2	d	Calme	19	14		39.0	705	
Bougie		61.8	+0.8	17.8	+0.6	WNW 3	beau		22	14		13.2	477	
Djidjelli		60.9	+1.7	16.0	-1.2	W 1	clair	Agitée	24	13	gtte		170	16h30 - 17h gouttes
Sétif		62.0	-3.5	20.0	+2.0	calme	beau		22	13			271	
Bordj-Bou-Arréridj		61.8	-2.2	21.0	+1.2	S 1	clair		27	20				
Constantine		63.0	-2.0	16.5	+1.4	SW 1	d		27	8			273	
Biskra		"		17.5	+2.8	S 2	d		21	12			213	
Batna		62.6	-2.1	15.5	+1.6	W 1	d		22	13		12.0	300	
Tébessa		"		18.5	-0.1	NNE 1	c		30	12			158	
Bône		63.2	-1.6	15.2	+1.0	E 1	d		29	13			318	
Philippeville		63.2	-0.5	15.7	+0.9	N 1	d		25	10		1.0		
Sétif													323	
Alger		"		16.0	0.0	W 2	clair		26	"				
Médéa		63.3	"	18.5		calme	d		22	7				
Miliana		63.5	-1.2	14.2	+2.0	calme	d		10	12				
Orléansville		64.0	-1.2	15.8	+1.0	E 1	brume		25	10		12.0	902	
Tiaret		61.1	-3.1	12.0	+3.5	E 1	clair		23	6		4.0	889	
Mascara		63.3	-1.1	11.7	+0.7	NNE 1	d		19	6		18.6	421	
Saïda		61.7	+0.1	11.0	-0.5	calme	d		19	4		8.8		
Géryville		62.3	"	11.5	+1.3	ENE 1	d		18	8		50.3		
Aïn-Sefra		65.9	+0.3	14.8	+0.5	E 1	d		22	7		34.4	555	
Biskra		64.0	-0.4	15.0	+2.0	calme	d		18	5		3.4	258	
Touggourt														
Laghouat		62.1	-2.1	12.0	0.0	NW 1	clair		23	8			119	
Djelfa		60.9	-3.5	12.7	+3.7	ENE 1	d		24	12			304	
Biskra		61.8	-1.2	16.7	+3.5	NNE 3	d		25	4			270	
Tébessa		61.4	"	10.0	0.0	NW 1	d		22	9				
Bône		63.9	-1.8	15.5	+1.6	calme	d		22	5			258	
Philippeville		64.2	"	17.8	"	ENE 2	d		22	10			213	
Sétif														
Bordj-Bou-Arréridj		"	"	20.0	+1.0	S 1	clair		26	13			128	
Constantine		60.0	-2.4	25.0	+5.8	ENE 1	clair		31	19			94	
Biskra		59.3	"	15.0	"	N 1	d		26	11			117	
Batna		63.1	-0.2	20.0	0.0	N 2	d		27	16		2.7	55	
Tébessa		62.2	-0.8	20.4	-0.4	SW 1	d		29	12			56	
Bône														
Philippeville		62.9	+0.9	16.0	-2.5	calme	mauv.		20	11		5.3	64	Pluie du 22 Mai (3h-3)
Alger		59.1	-0.5	23.2	+5.0	SE 1	clair		30	15			25	
Médéa		64.7	-0.5	19.2	-0.1	SW 1	d		30	16			22	
Miliana		63.1	"	19.8	-1.0	NW 1	d		32	13			2	
Orléansville		59.3	-0.7	23.0	+3.0	E 1	d		35	20			63	
Mascara		62.3	-0.4	22.8	+1.3	E 5	d		34	19			34	
Tiaret		"	"	24.0	+0.1	E 1	d		33	12			39	
Saïda		60.5	-1.0	23.5	+2.3	NNE 3	d		34	20			5	
Géryville		"	"	22.1	+0.4	ENE 3	d		27	17				
Aïn-Sefra		"	"	22.8	+1.0	NE 1	d		22	10				
Biskra		"	"	23.5	-1.1	E 1	d		33	20			2	
Touggourt		"	"	24.6	-3.4	NE 3	d		30	17			5	
Bône		64.9	+2.3	17.0	+2.0	S 1	couvert		"	"				

Situation générale — Le baromètre a baissé des Iles Britanniques au Sahara. Les dépressions se tiennent au Nord-Ouest de l'Europe (Blackod 755mm) sur le golfe de Gascogne (Bordeaux 759mm), l'Italie (Rome 758mm) et le Sahara occidental (Bou-Denib 758mm). La pression est élevée à l'Ouest du Maroc (Ténérife 767mm), sur l'Allemagne (Munich 762mm) et dans le Sud algérien (Laghouat 765mm). En Algérie, ce matin, le ciel est clair et les vents variables et faibles.

La mer est belle ou peu agitée sur la côte africaine.

Probabilités — Jusqu'à Midi: Hausse barométrique: Ouest Afrique du Nord, Ouest Bassin méditerranéen. Baisse: Est Afrique du Nord, Nord et Est Bassin. En Algérie, temps beau à nuageux par l'Ouest. Orages à l'Ouest des Hauts-Plateaux et sur l'Atlas sahrien. Vents du secteur Ouest assez forts à l'Ouest, de Sud à Sud-Ouest faibles ou modérés à l'Est. Température en baisse à l'Ouest. Stationnaire à l'Est.

	ORAN	ALGER	CONSTANTINE
Littoral et Tell	Beau à nuageux. Vents du secteur Ouest assez forts	Beau à nuageux. Vents variables vers secteur Ouest assez forts	Beau ou peu nuageux. Vents de Sud à Sud-Ouest modérés
Hauts-Plateaux	Beau à nuageux - Orages. Vents du secteur Ouest assez forts	Beau à nuageux - Orages. Vents variables vers secteur Ouest assez forts	Beau ou peu nuageux. Vents de Sud à Sud-Ouest modérés
Sahara	Orages au Nord - Beau au Sud. Vents d'Est à Sud modérés ou assez forts	Orages au Nord - Beau au Sud. Vents variables modérés	Beau ou peu nuageux. Vents variables faibles ou modérés

AVIS AUX PORTS		Vents du secteur Ouest modérés
		Vents du secteur Ouest assez forts
		Vents variables vers secteur Ouest assez forts
		Vents de Sud à Sud-Ouest modérés
VENTS EN ALTITUDE	Algérie	secteur Ouest 8 à 10m
	Sahara	Sud à Ouest 8 à 10m
	Maroc	Sud à Ouest 6 à 8m
	Sahara	Est à Sud 6 à 8m

Avis aux Agriculteurs

Paris	23	10
Nancy	25	13
Besançon	"	"
Strasbourg	"	"

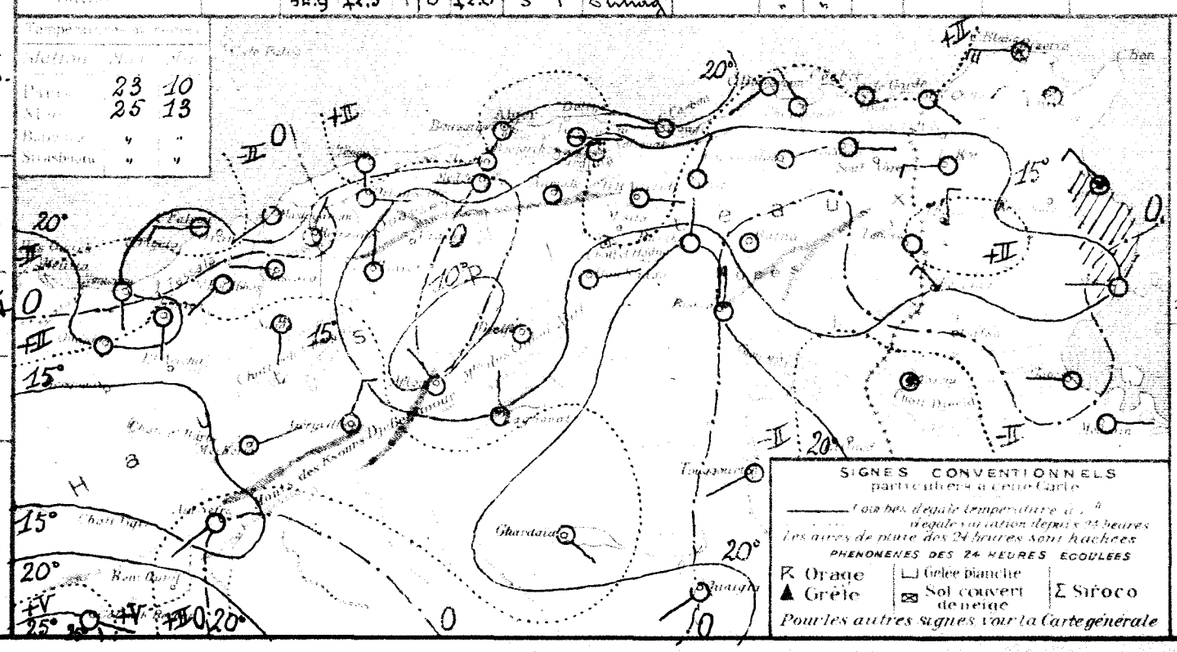

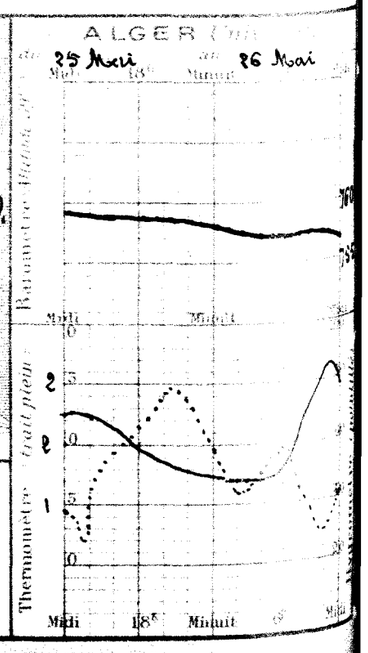

BULLETIN MÉTÉOROLOGIQUE DE L'ALGÉRIE

N° 147 — Jeudi 27 Mai 1926 — 7h Matin

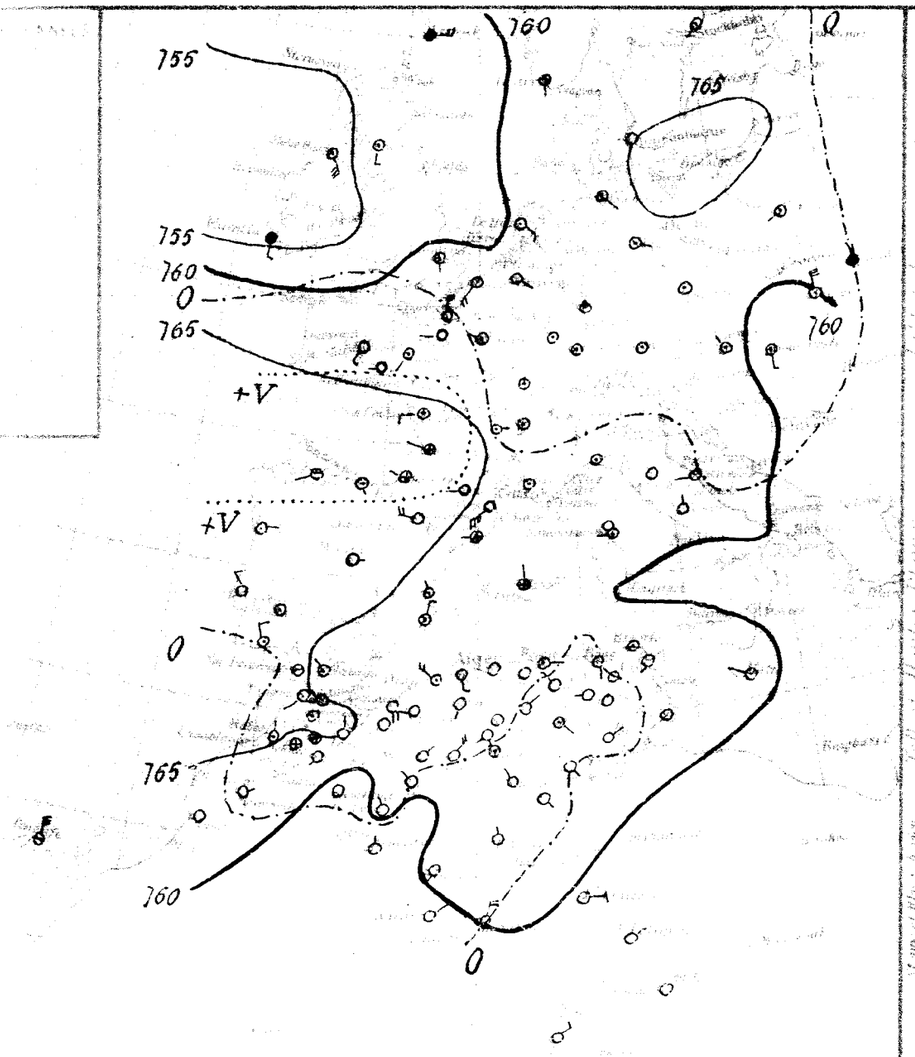

Le baromètre a baissé au Sud-Ouest de l'Europe où la pression est élevée (Cap Finisterre 768mm) ainsi que sur l'océan Atlantique (Azores Moyen 773mm). Une dépression persiste au Nord-ouest du continent (Blacksod 752mm). La Méditerranée occidentale et en Afrique du Nord la pression est voisine de 763-764mm).

En Algérie, ce matin, le ciel est beau; les vents soufflent en majorité de Sud à Ouest et sont faibles ou modérés.
La mer est belle ou agitée sur la côte africaine.

Jusqu'à Midi: Hausse barométrique: Bassin Méditerranéen - Nord Afrique - Baisse Sud Tunisie - En Algérie, temps beau ou peu nuageux (sauf quelques orages au Sud-Est) - Vents des secteurs Ouest et Nord faibles ou modérés - Température normale.

OPAN	ALGER	CONSTANTINE
Beau ou peu nuageux Vents des secteurs Ouest à Nord faibles ou modérés	Beau ou peu nuageux Vents des secteurs Ouest à Nord faibles ou modérés	Beau ou peu nuageux Vents du secteur Ouest modérés
Beau ou peu nuageux Vents variables faibles	Beau ou peu nuageux Vents variables faibles	Beau au Nord - Orageux au Sud - Vents variables de Sud à Ouest
Beau temps Vents de Nord-Est faibles ou modérés	Beau temps Vents de Nord à Est faibles ou modérés	Orageux au Nord Vents variables

Golfe du Lion { Vents d'ouest à Nord modérés
Côtes { Vents des secteurs ouest à Nord faibles ou modérés
Vents du secteur Ouest modérés

Algérie	Ouest à Nord 4 à 6m	Avis aux Agriculteurs
Sahara	Nord à Est 8 à 10m	
Algérie	Ouest à Nord 6 à 8m	
Sahara	Nord à Est 8 à 10m	

Stations	Observation de 7 heures du matin: Température moyenne	Écart	Température maxima	Écart	Vent (direction et force)	Pression	Ciel	Pluie depuis 7 h. du matin	Pluie 24 h. précédentes	Pluie 24 h. précédentes 20 Mai 7 Mai	Pluie 24 h. précédentes 20 Mai 20 Mai	Phénomènes
[illegible]	63.0	+1.0	20.5	+0.5	S 2	clair	Agitée	23	13		242	
[illegible]	62.4	+1.1	19.0	-5.8	NW 4	nuag.	Agitée	27	18			
[illegible]	61.9	0.0	20.6	-3.0	S 5	clair	Belle	29	21			
[illegible]	61.0	-0.5	21.0	+1.0	calme	d		31	17	817	817	
[illegible]	62.0	+0.2	21.0	-0.5	SW 1	d		26	17		675	
[illegible]	62.5	+0.3	21.6	+1.6	calme	Beau	Belle	27	17		611	
[illegible]	62.5	-0.1	19.9	+1.7	SW 1	d		28	14		598	
[illegible]	63.8	+0.1	20.0	0.0	E 2	nuag.	Belle	25	15	24.3	1035	
[illegible]	62.8	-0.8	17.7	+0.7	calme	Clair	Belle	21	13	41.0		
[illegible]	63.4	+0.4	17.0	-1.0	S 2	d	Calme	21	13	22.8	496	
[illegible]	61.4	+0.1	20.5	+2.5	SE 1	d	Calme	21	14	39.0	705	
[illegible]	65.0	+1.7	19.0	+1.8	SW 1	clair		25	11	13.2	477	
[illegible]	62.0	+1.1	20.4	+5.4	calme	d	Agitée	23	17		410	
[illegible]	64.1	+2.1	19.0	-1.0	calm	Beau		35	11		271	
[illegible]	63.7	+1.0	19.0	-2.0	SW 1	clair		26	16			
[illegible]	64.3	+1.5	18.8	+2.8	W 3	d		28	11		273	
[illegible]	"	"	18.7	+0.8	NE 1	d		22	12		313	
[illegible]	62.6	0.0	18.8	0.0	W 1	d		40	10	12.0	300	
[illegible]	"	"	21.0	+3.4	W 2	d		35	15		158	
[illegible]	63.7	+0.3	16.5	-1.1	N 1	d		35	14		312	
[illegible]	63.5	+0.1	14.8	+1.1	SSW 1	d		28	15	1.0		
[illegible]	61.5	-	15.5	-	W 1	d		21	7		255	
[illegible]	"	"	16.8	+0.4	SE 1	d		25	5			
[illegible]	64.4	+1.6	15.0	+2.4	calme	d		25	11			
[illegible]	62.7	-1.5	17.6	+3.4	calme	d		23	14			
[illegible]	"	-	17.0	+2.1	E 1	d		20	18	12.0	902	
[illegible]	61.8	+0.1	16.5	+4.5	SW 1	d		27	10	4.0	289	
[illegible]	61.8	-1.5	17.4	+2.7	NW 2	Beau		23	10	18.6	427	
[illegible]	62.4	+4.2	17.8	+6.8	W 1	d		23	6	8.8		
[illegible]	"	-	14.1	+2.8	NW 1	clair		20	10	50.3		
[illegible]	63.0	-0.9	16.6	+1.8	calme	d		24	8	34.4	555	
[illegible]	61.6	-0.4	16.0	+3.0	calme	d		22	8	3.4	158	
[illegible]	61.7	-0.3	16.0	+4.0	NW 1	clair		35	13		119	
[illegible]	63.7	+2.8	16.5	-2.8	NE 1	d		20	15		304	
[illegible]	62.3	+0.6	17.3	+0.6	NNE 4	d		27	7		270	
[illegible]	"	-	15.0	+3.0	SW 1	d		28	10			
[illegible]	64.1	+1.2	15.[illegible]	-0.5	calme	d		25	7		258	
[illegible]	61.7	-0.5	21.6	+5.4	NE 2	d		28	12		213	
[illegible]	61.8	-	23.5	+5.5	NE 1	clair		1.0	10		128	
[illegible]	60.3	+0.5	23.1	+0.1	NNW 1	clair		34	20		94	
[illegible]	61.4	-0.9	18.2	+1.0	NNW 1	Couvert		30	16		117	
[illegible]	63.8	+0.1	20.0	0.0	SE 2	nuag.		32	18	2.7	55	
[illegible]	62.9	+0.1	22.2	-1.8	SE 1	clair		35	16		36	
[illegible]										3.3	64	
[illegible]	62.5	-0.4	20.3	+4.3	NE 2	Beau		[illegible]	17		25	
[illegible]	64.1	-1.0	22.6	+0.6	NW 2	d		18	17		22	
[illegible]	62.7	-2.0	23.2	+4.0	SE 1	clair		34	12		2	
[illegible]	61.4	-1.7	23.0	+3.2	N 1	d		33	15			
[illegible]	59.1	-1.8	24.5	+1.6	N 1	d		37	20		63	
[illegible]	61.4	-0.9	25.8	+2.6	NW 1	couvert		16	21		34	
[illegible]	"	"	25.0	+4.4	NE 2	clair		39	20		39	
[illegible]	60.4	+0.1	23.7	0.0	NNE 4	d		36	20		5	
[illegible]	"	"	24.4	+2.0	3	d		32	17			
[illegible]	"	"	24.2	+1.4	NE 1	d		34	18			
[illegible]	"	"	24.5	+1.0	calme	d		23	19		2	
[illegible]	"	"	24.4	+2.8	NE 3	d		30	19		5	
[illegible]	65.5	+0.6	18.0	+1.0	N 1	Beau		"	"			

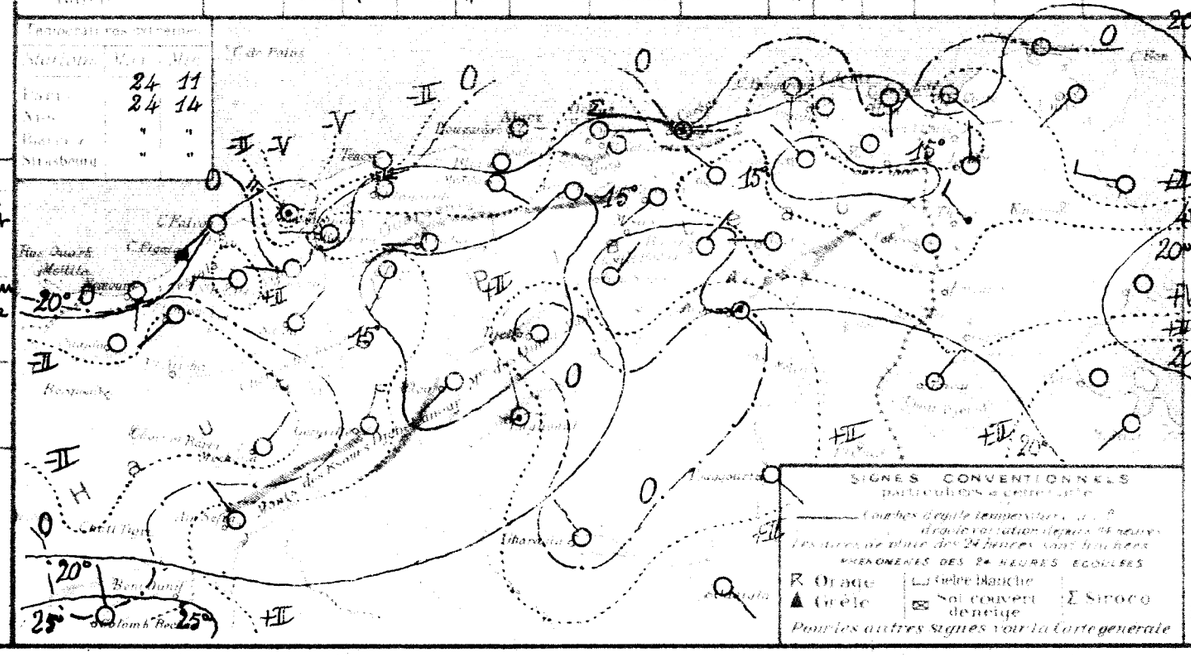

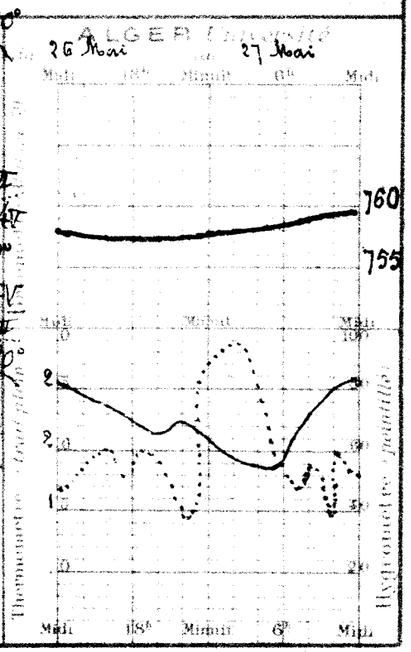

5e Année N° 148 — BULLETIN MÉTÉOROLOGIQUE DE L'ALGÉRIE — Vendredi 28 Mai 1926 — 7h Matin

BULLETIN MÉTÉOROLOGIQUE DE L'ALGÉRIE

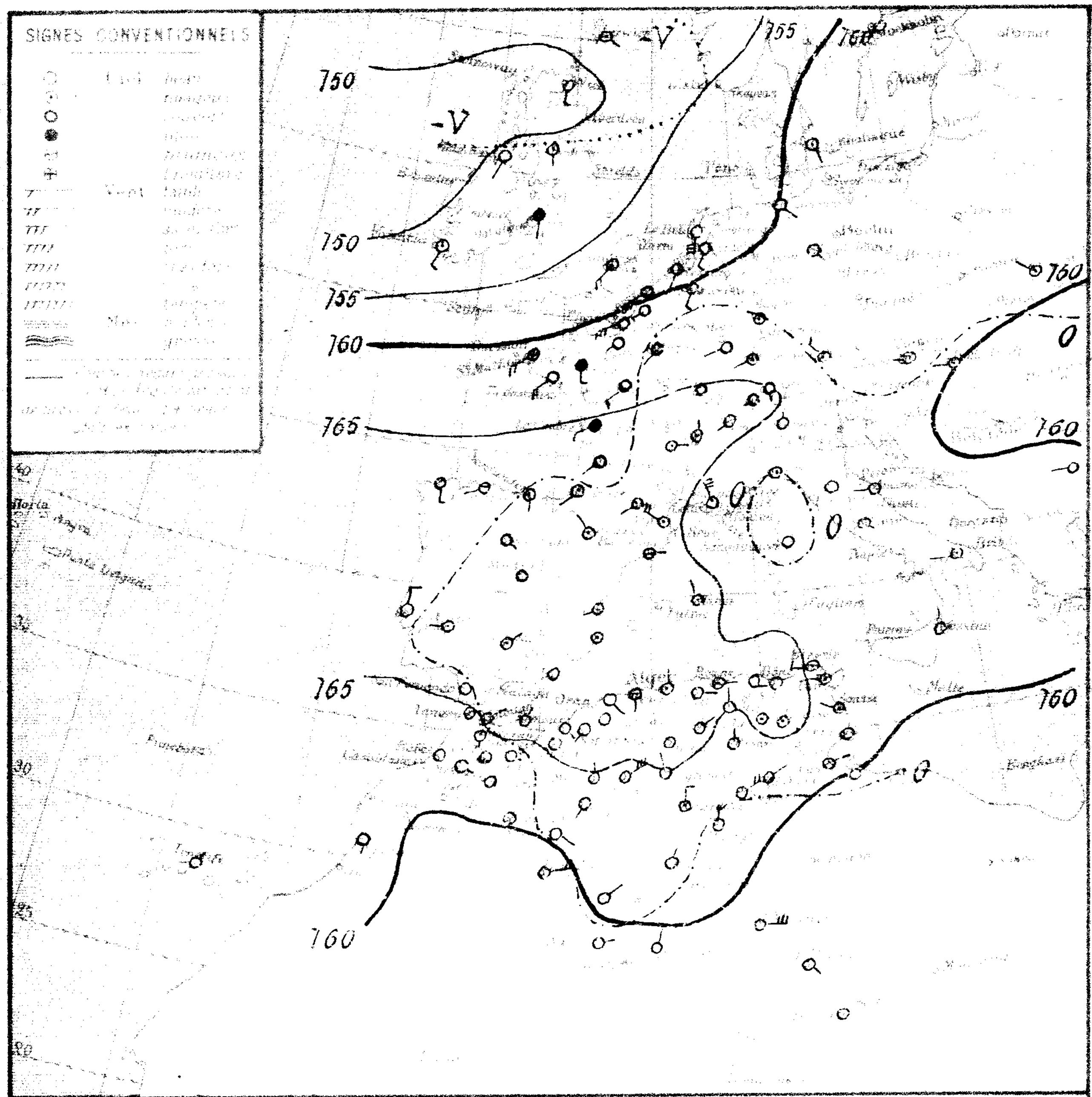

Stations	Altitude en mètres	Pression à 0° et au niveau de la mer: observation	Pression: diff. en 24h	Température de l'air: observation	Température: diff. en 24h	Vent: Direction et Force	État du Ciel	État de la Mer	Dans les 24 heures: Temp. extrêmes max.	Temp. extrêmes min.	Pluie en millim.	Pluie du 20 au 28 Mai millim.	Pluie du 1er septembre au 20 Mai millim.	Phénomènes
Nemours		65.0	+2.0	20.0	-0.5	SE 1	clair	E Belle	30	12			242	
Beni Saf														
Oran														
Mostaganem		65.0	+2.6	17.8	-1.2	SE 2	Beau	E Belle	26	17				
Ténès		65.8	+3.9	20.2	-0.4	S 2	Brum^x	E Belle	24	16				
Blida	267	65.3	+3.3	19.0	-2.0	calme	E nuag^x		28	15			817	
Boufarik	144	65.5	+3.5	19.1	-1.9	SW 1	clair		22	15			675	
Alger		65.8	+3.5	19.5	-2.1	N 2	nuag^x	E Belle	26	17			611	
Maison Carrée													598	
Bougie		65.8	+2.0	18.0	-2.0	E 1	nuag^x	Belle	24	15		24.3	1035	
Philippeville	47	65.5	+3.3	16.6	-1.1	calme	clair	E Belle	23	11		41.0		
Cap de Garde		65.6	+2.2	21.0	+4.0	W 2	d	E Belle	25	"		22.8	496	
La Calle		"	"	18.3	-2.2	SE 1	d	Calme	23	14		39.0	703	
Bizerte														
Tunis		64.3	+1.3	20.2	+1.2	W 1	E nuag^x		25	12		13.2	477	
Sfax		62.0	0.0	20.0	-0.4	calme	clair	Calme	24	16			170	
Lalla Maghnia		66.1	+2.0	18.0	-1.0	calme	clair		30	8			271	
Tlemcen	806	66.4	+2.7	19.4	+0.4	S 1	d		26	15				
Sidi Bel Abbès		67.2	+2.9	15.0	-3.6	SW 1	d		25	10			273	
Saïda		"	"	17.4	-0.8	NE 1	d		31	11			213	
Mascara		66.1	+3.5	19.0	+0.2	calme	d		27	13		12.0	309	
Relizane		"	"	19.3	-2.6	SSW 1	d		28	14			132	
Orléansville		66.3	+2.8	16.2	-0.1	NN 1	d		31	15			318	
Tiaret		65.2	+1.9	13.7	-1.1	WNW 1	d		25	12		1.0		
Vialar		66.5	+3.2	17.0	+1.5	SW 1	clair		23	9			353	
Médéa		64.6	"	17.1	+0.7	NE 1	E nuag^x		25	6				
Aumale		66.3	+1.9	15.0	0.0	NNE 1	clair		26	10				
Fort National		66.2	+3.6	14.3	-3.3	E 2	d		22	13				
Tizi Ouzou		"	"	17.8	-0.1	E 1	Beau		26	13		12.0	902	
Bordj Bou Arreridj		65.7	+3.9	10.1	-6.4	N 1	clair		27	9		4.0	289	
Sétif		64.6	+2.8	14.2	-2.6	N 2	d		25	16		18.6	481	
Batna	1044	65.6	+3.2	13.6	-4.2	calme	nuag^x		24	9	Gttes	2.8		11h gouttes
Constantine		66.5	"	13.3	-0.8	NNW 1	Beau		24	13		50.3		
Guelma		65.5	+2.5	17.2	+0.6	calme	clair		26	8		34.4	555	
Tébessa		65.6	+2.0	13.0	-1.0	calme	nuag^x		24	9	0.4	3.8	258	16.20h orage, pluie
El Aricha														
Aïn Sefra		64.2	+2.5	18.0	+2.0	SW 1	clair		31	14			119	
Méchéria		64.9	+1.2	16.6	+0.1	N 1	d		29	12			304	
Géryville		63.3	+0.9	17.9	+0.6	NE 5	Beau		26	6			270	
Aflou														
Djelfa		65.2	+1.1	18.0	+1.0	calme	clair		25	9			258	
Bou Saâda		66.1	+2.4	20.6	-0.1	NE 1	d		29	12			213	
M'Sila														
Barika	484	"	"	21.0	-2.5	E 1	clair		33	12			128	
Colomb-Béchar		60.8	+0.5	25.9	+0.8	ESE 2	clair		34	22			94	
Laghouat		64.9	+0.5	21.0	+3.0	NNW 2	d		30	18			117	
Biskra		64.0	+0.8	23.0	+3.0	N 1	nuag^x		32	19		2.7	55	
Touggourt		61.1	+0.2	22.2	0.0	NE 4	Beau		36	19			36	
El Oued		"	"	21.2	+5.2	NE 2	d		35	17		3.3	64	
Tozeur	50	63.0	+0.5	21.0	+0.7	NE 1	d		33	20			25	
Ghardaïa		"	"	23.8	+1.2	N 3	nuag^x		38	19		3.5	22	Pluie du 22 Mai (3mm5)
Ouargla	137	62.6	-0.1	23.7	+0.5	N 2	clair		37	18			2	17-18h siroco
El Goléa		64.1	+2.7	26.1	+3.1	NNE 1	d		36	19				
Beni Abbès		57.3	-1.3	24.6	+0.1	ENE 4	d		39	21			63	
Timimoun	294	61.7	+0.3	23.3	-2.1	NE 2	d		37	21			34	
Adrar		"	"	24.5	-1.4	ENE 1	d		40	20			39	
In Salah		59.6	-0.2	25.5	+2.1	NNE 2	d		38	21			5	10-15h vent de sable
Ft Flatters		"	"	27.5	+5.1	E 5	d		34	18				
Ft Polignac		"	"	26.5	+2.3	SE 1	d		35	20				
Djanet		"	"	26.2	+1.7	calme	Beau		35	23			2	
Tamanrasset		"	"	25.2	+1.8	E 3	Brum^x		31	24			5	
Rabat		64.4	-1.1	15.0	-3.0	calme	clair		"	"				

Situation générale et situation en Algérie. Le baromètre a baissé au Nord et à l'Ouest de l'Europe. Des dépressions sont au Nord-Ouest du continent (Wick 749mm), sur les Balkans (Bucarest 759mm) et au Sahara (Béni-Abbès 757mm). La pression est élevée sur le Sud-Ouest de l'Europe et l'Afrique du Nord (Valladolid 769mm — Sidi-bel-Abbès 767mm).

En Algérie, ce matin, le ciel est beau et les vents variables et faibles.

La mer est belle ou peu agitée sur la côte africaine.

Probabilités Jusqu'à Midi. Variations barométriques faibles en baisse Ouest, en hausse Est; Bassin méditerranéen — Nord Afrique — En Algérie, temps beau ou brumeux — Vents variables faibles ou modérés — Température normale.

	ORAN	ALGER	CONSTANTINE
Littoral et Tell	Beau ou Brumeux. Vents d'Est à Sud faibles	Beau ou Brumeux. Vents de Nord-Est faibles	Beau ou brumeux. Vents variables faibles
Hauts Plateaux	Beau temps. Vents d'Est à Sud faibles ou modérés	Beau temps. Vents variables faibles ou modérés	Beau ou peu nuageux. Vents variables faibles ou modérés
Sahara	Beau temps. Vents du secteur Est modérés ou assez forts	Beau temps. Vents du secteur Est modérés	Beau ou peu nuageux. Vents du secteur Est modérés

AVIS AUX PORTS
- Golfe du Lion: Vents de Nord-Ouest modérés à variables faibles
- Baléares: Vents de Nord-Ouest à Nord-Est faibles
- Oran: Vents d'Est à Sud faibles
- Alger: Vents de Nord à Est faibles
- Bizerte: Vents du secteur Ouest faibles

VENTS EN ALTITUDE
- Ouest Algérie: Nord-Est 4 à 6m
- Ouest Sahara: Nord-Est à Est 8 à 10m
- Est Algérie: Nord-Ouest à Nord 6 à 8m
- Est Sahara: Nord-Est à Est 8 à 10m

Avis aux Agriculteurs

Températures extrêmes: Stations	Max	Min
Paris	25	14
Nice	24	17
Biarritz	"	"
Strasbourg	"	"

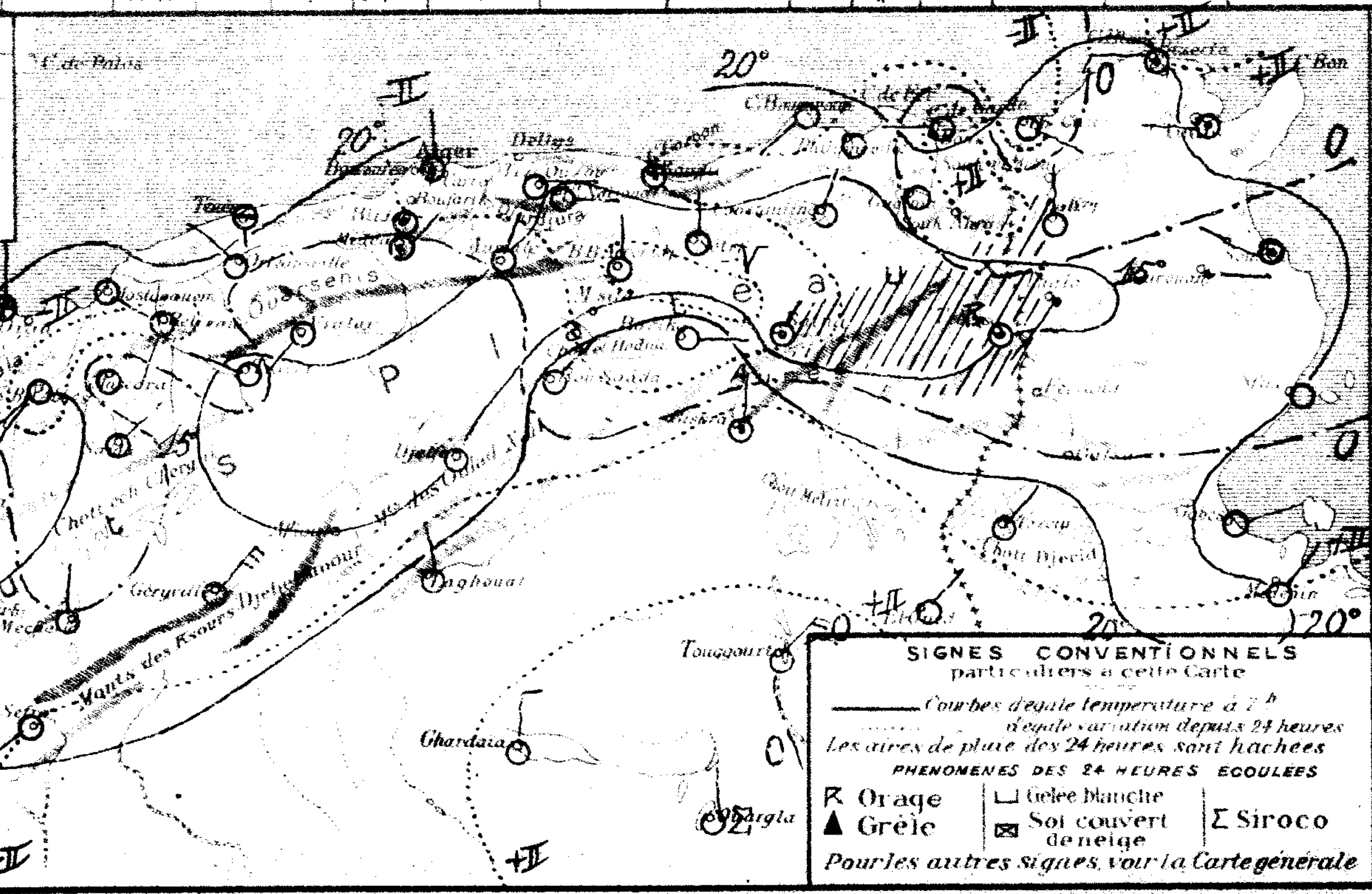

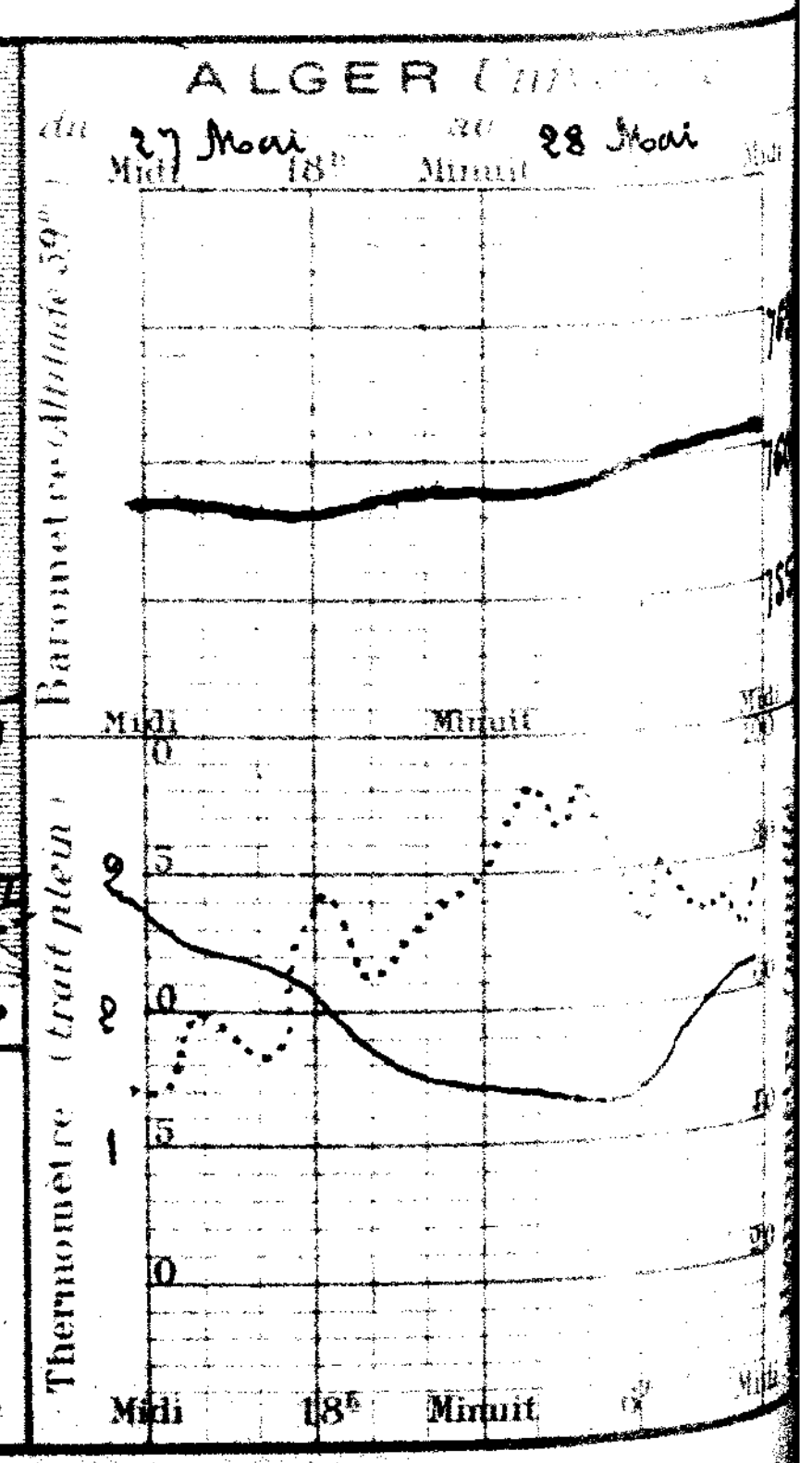

BULLETIN MÉTÉOROLOGIQUE DE L'ALGÉRIE

Samedi 29 Mai 1926 — 7h. Matin

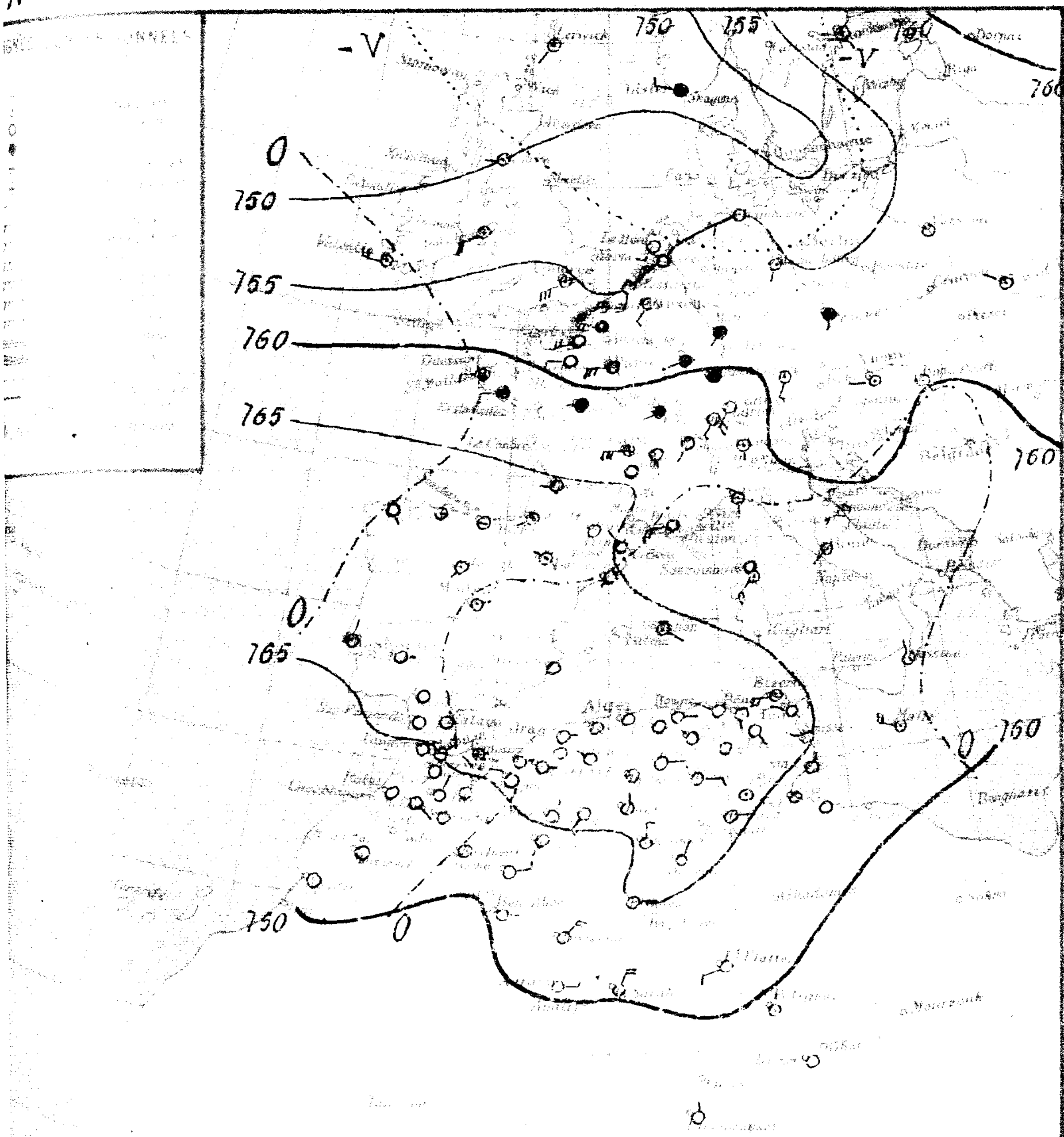

Observation de 7 heures du matin

Stations	Altitude en mètres	Pression observation	Pression diff. en 24 h	Température observation	Température diff. en 24 h	Vent direction et force	État du ciel	État de la mer	Temp. extrêmes maxima	Temp. extrêmes minima	Pluie en mm	Pluie du 20 au 29 Mai	Pluie du 1er Sept. au 20 Mai
Littoral													
Nemours	4	65.0	+1.0	18.6	-1.4	E 1	clair	Calme	23	12			242
Beni Saf	3												
Oran													
Mostaganem		60.3	-0.3	24.0	+5.2	E 1	clair	E Belle	25	17			
Ténès		″	″	23.2	+3.6	calme	Beau	E Belle	25	16			
Blida	267	66.2	+1.0	20.0	+1.6	calme	d		29	17			817
Bouzaréa	344	66.1	+0.6	22.0	+2.0	NE 1	clair		20	17			675
Alger	38	66.6	+0.8	22.0	+2.5	calme	d	Calme	23	17			611
Maison Carrée		65.8	″	18.9	″	SW 1	Beau		23	18			598
Bougie		67.8	+2.0	20.0	+2.0	E 2	clair	Belle	24	14		24.3	1035
Philippeville	47	66.6	+1.1	17.1	+0.5	WNW 2	d	E Belle	22	12		41.0	
Cap de Garde		67.4	+1.8	19.0	-3.0	S 1	Beau	E Belle	″	″		22.8	496
La Calle		″	″	20.2	+2.5	SW 1	clair	E Belle	23	14		39.0	703
Bizerte													
Tunis		65.7	+1.4	20.0	-0.2	WNW 2	Beau		26	13		13.2	477
Sfax		64.0	+2.0	16.2	-3.8	NNE 1	clair	Agitée	23	15			170
Tell et Hauts Plateaux													
Oudjda		66.2	+0.3	20.0	+2.0	calme	clair		33	12			571
Tlemcen	806	66.0	-0.4	21.0	+1.6	SW 1	d		26	19			
Sidi Bel Abbès	470	67.3	+0.3	17.0	+2.0	E 1	d		28	8			273
Saïda		″	″	17.4	0.0	NE 1	d		31	12			213
Mascara		67.6	+1.5	18.8	-0.2	calme	d		23	14		12.0	509
Relizane		66.0	″	20.5	+1.2	E 1	d		31	13			[illegible]
Orléansville		66.9	+0.6	18.0	+1.8	E 1	d		31	16			318
Tiaret		66.0	+0.8	15.4	+1.7	WNW 1	d		26	12		1.0	
Vialar		62.2	+2.7	13.0	-4.0	N 1	clair		25	7			350
Médéa		65.5	+0.9	18.0	+0.9	NE 1	d		19	14			
Aumale		69.6	+3.5	15.0	0.0	calme	d		24	12			
Fort National		67.3	+1.1	16.0	+1.7	calme	d		22	13			
Tizi Ouzou	222	68.1	″	17.0	+0.1	ENE 1	d		27	12		12.0	902
Bordj Bou Arreridj		65.9	+1.2	12.8	+2.7	NNW 1	d		26	8		14.0	229
Sétif		67.0	+1.6	13.0	-1.8	NW 1	d		22	7		18.6	421
Batna	1044	67.0	+1.4	11.0	-2.2	calme	d		24	6		8.8	
Constantine		63.9	+2.3	12.6	-0.7	ENE 1	d		22	10		50.3	
Guelma		67.2	+1.7	16.0	-1.2	SE 1	Beau		24	8		34.4	555
Tébessa												3.8	536
Steppe et Hts Sahariens													
El Aricha													
Aïn Sefra		64.3	+0.1	16.0	-2.0	SW 1	clair		30	14			113
Mécheria	1167	62.8	+0.9	16.4	+2.8	NNE 1	d		27	14			304
Géryville		60.1	+2.8	15.7	-2.2	SW 3	d		25	6			270
Aflou	1426												
Djelfa		68.5	+2.3	12.1	-2.0	calme	clair		25	6			258
Bou Saâda		67.5	+1.7	20.0	-0.5	E 3	d		32	13			213
M'sila													
Barika	464	63.3	″	20.5	-0.5	W 1	clair		31	15			128
Sahara													
Colomb Béchar		63.3	+2.5	26.6	-0.3	ENE 3	clair		35	20			94
Laghouat		63.6	+2.0	21.0	0.0	N 1	d		24	19			117
Biskra	125	66.9	+2.9	22.0	-1.0	E 3	Beau		33	18		2.7	55
Touggourt													34
El Oued				21.5	+0.3	E 2	clair		35	18		3.3	26
Tozeur		62.0	+2.0	22.3	+1.2	calme	nuag.		34	16			28
Ghardaïa		″	″	22.5	-1.3	N 3	clair		34	19		3.5	22
Ouargla		62.6	+4.0	21.9	-1.8	NNE 2	d		36	18			[illegible]
El Goléa		61.8	+0.7	23.8	-2.3	E 2	d		36	21			
Beni Abbès		62.[illegible]	+1.9	24.6	0.0	[illegible] 1	d		38	22			53
Timimoun		63.8	+2.1	24.7	+1.4	NE 4	d		39	22			34
Adrar		″	″	26.0	+1.5	E 3	d		41	23			39
In Salah		60.9	+1.2	27.8	+2.0	NNE 4	d		40	25			5
Fort Flatters		″	″	26.7	-1.2	WSW 3	d		35	23			
Fort Polignac		″	″	27.0	+0.5	N 1	nuag.		35	19			
Djanet		″	″	26.3	+0.1	calme	Beau		36	19			[illegible]
Tamanrasset		″	″	26.7	+0.9	N 1	clair		32	25			
Rabat		63.6	-0.8	19.0	+4.0	calme	clair		″	″			

PHÉNOMÈNES

[...] situation en Algérie [...]ent une dépression (Berwick 747mm) [...] Madrid 770mm) et en Afrique du Nord [...]ables et variables.

Le baromètre a baissé au Nord de l'Europe où se [...] La pression reste élevée au Sud-Ouest du continent (Djelfa 769mm).
En Algérie, ce matin, le ciel est clair et les vents [...]
La mer est belle ou peu agitée sur la côte africaine.

Jusqu'à Midi : Variations barométriques faibles, [...] baisse à l'Ouest, en hausse à l'Est sur Bassin méditerranéen – Nord Afrique. [...] Algérie, beau temps – Vents variables faibles – Température en hausse.

	ORAN	ALGER	CONSTANTINE
Littoral	Beau temps Vents variables faibles	Beau temps Vents variables faibles	Beau temps Vents variables faibles
	Beau temps Vents variables faibles	Beau temps Vents variables faibles	Beau temps Vents variables faibles
	Beau temps Vents de Nord-Est faibles ou modérés	Beau temps Vents de Nord-Est faibles ou modérés	Beau temps Vents du secteur Nord faibles ou modérés

Golfe du Lion: Vents du secteur Ouest faibles ou modérés
Baléares [...]: Vents variables faibles
[...]: Vents du secteur Ouest faibles ou modérés
Algérie: Secteur Nord 4 à 6m
Sahara: Nord-Est à Est 8 à 10m
Algérie: Nord-Ouest à Nord 6 à 8m
Sahara: Nord à Nord-Est 8 à 10m

Avis aux Agriculteurs

Températures extrêmes Stations	Max	Min
Paris	18	12
Nice	23	14
Biarritz	″	″
Strasbourg	″	″

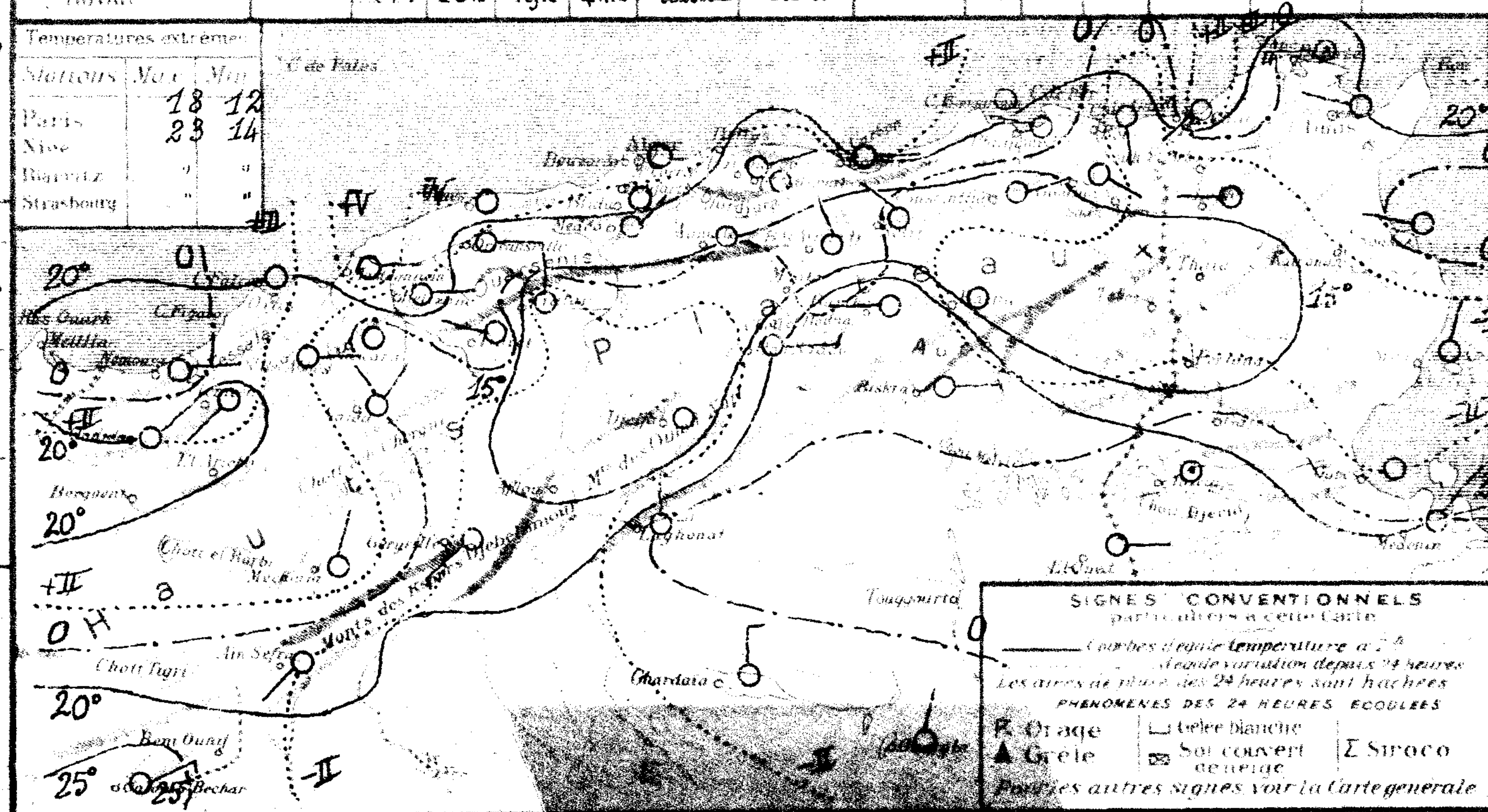

SIGNES CONVENTIONNELS particuliers à cette Carte
Courbes d'égale température à 7h
d'égale variation depuis 24 heures
Les aires de pluie des 24 heures sont hachées
PHÉNOMÈNES DES 24 HEURES ÉCOULÉES
R Orage ▲ Grêle ⊔ Gelée blanche ⊠ Sol couvert de neige Σ Siroco
Pour les autres signes voir la Carte générale

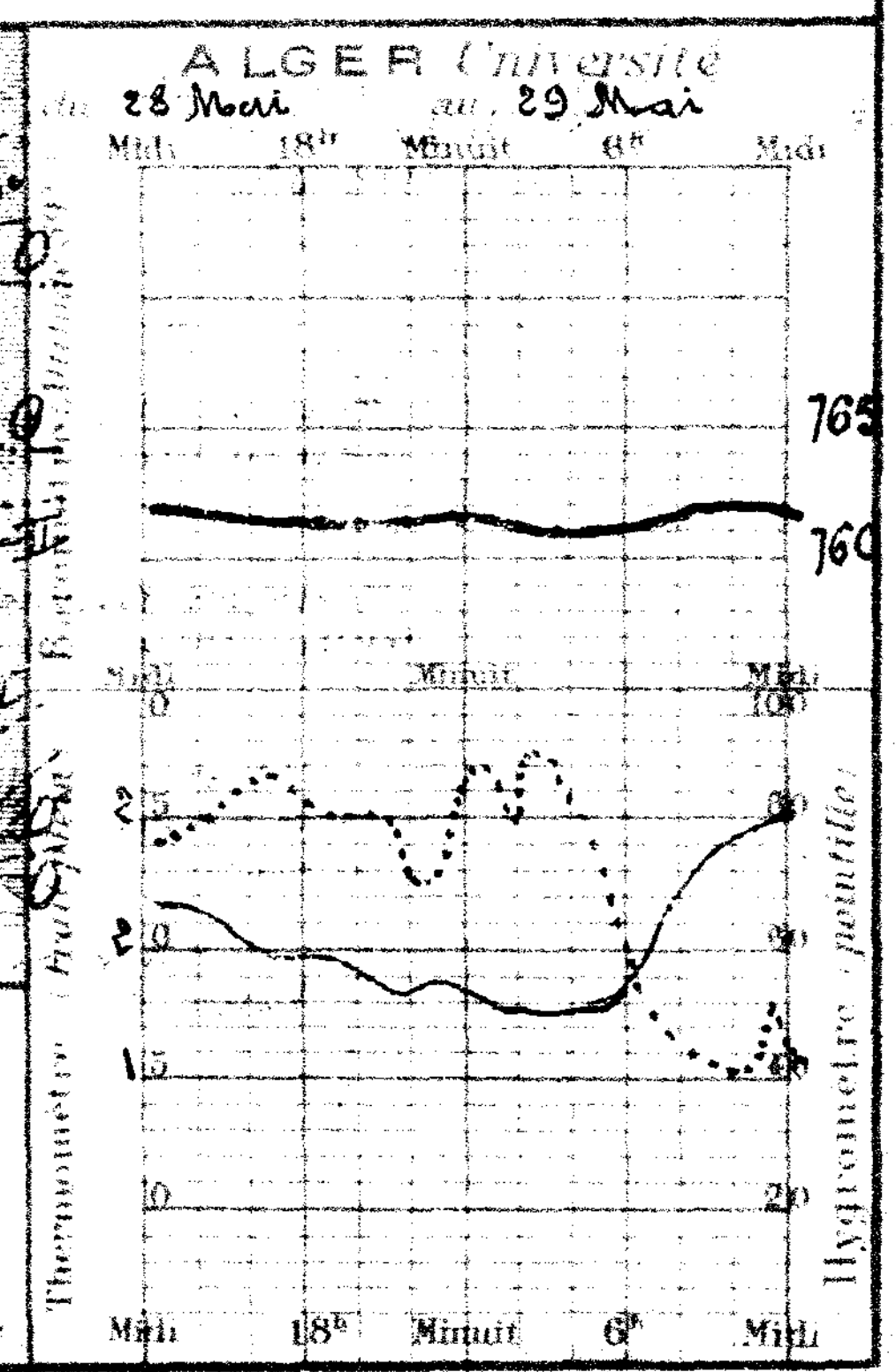

BULLETIN MÉTÉOROLOGIQUE DE L'ALGÉRIE

Dimanche 30 Mai 1926 — 7h Matin

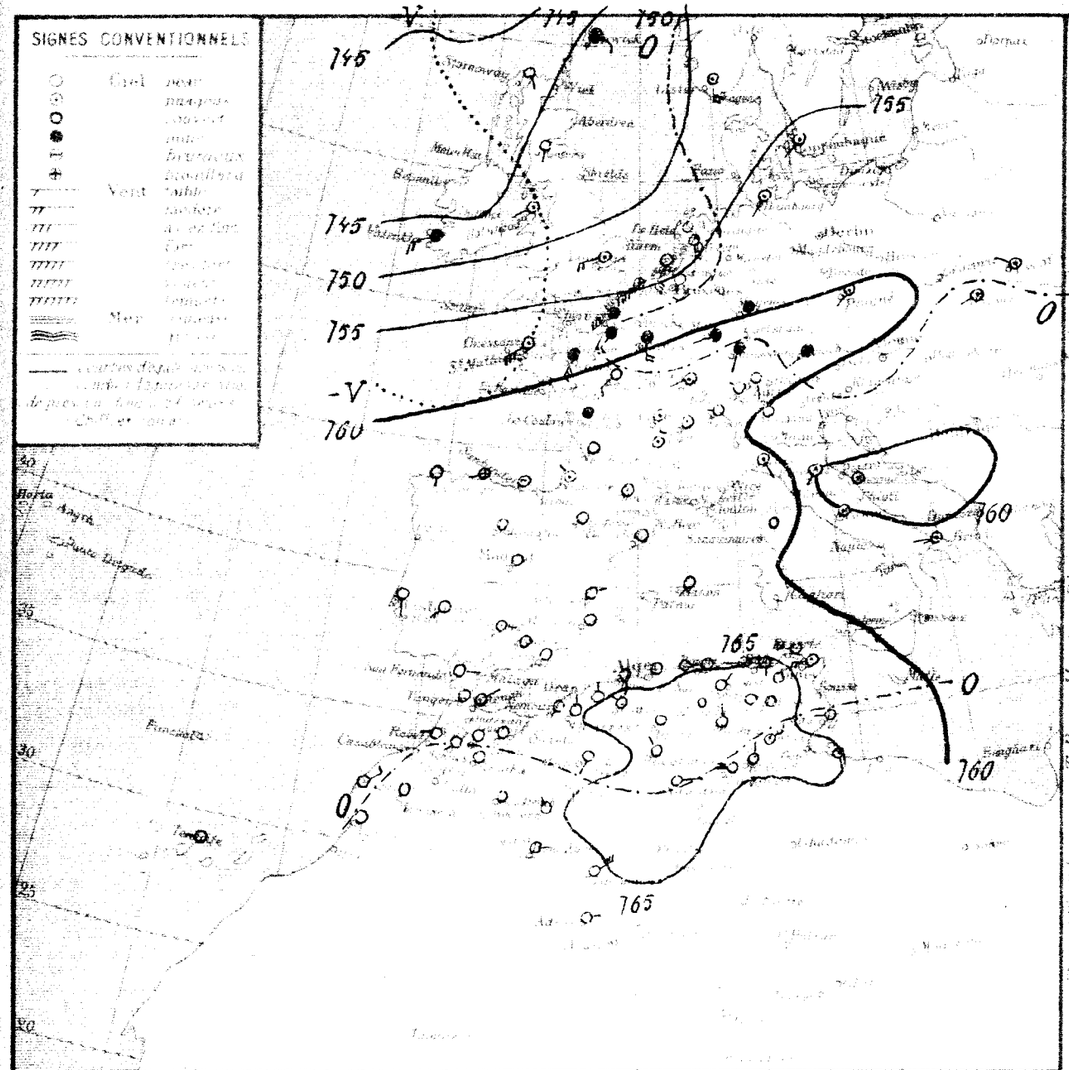

STATIONS	Altitude en mètres	Observation de 7 heures du matin: Pression à 0° et réduite au niveau de la mer — Observation	Différence en 24h	Température de l'air — Observation	Différence en 24h	Vent — Direction et force	État du Ciel	État de la Mer	Dans les 24 heures: Température extrême — Max	Min	Pluie en millim.	Pluie du 20 au 30 Mai millim.	Pluie du 1er Sept. au 30 Mai millim.	PHÉNOMÈNES
Littoral et Tell														
Nemours	4	65.0	-3.0	23.8	+5.2	NW 1	clair	calme	24	14			242	
Beni Saf	4													
Oran	93													
Mostaganem	81													
Tenes	58	63.3	"	27.8	+4.0	S 2	clair	S belle	28	21				
Blida	267	63.6	-2.7	25.0	+4.4	calme	d		31	10			817	
Bouzareah	344	63.2	-2.3	23.2	+3.2	ESE 1	d		25	19			675	
Alger	59	63.8	-2.3	24.0	+2.0	calme	clair	calme	26	19			611	
Maison Carrée	48												598	
Bougie	3	65.8	-2.0	18.0	-2.0	calme	clair	S belle	26	"		24.3	1055	
Philippeville	4	64.6	-2.1	21.0	+3.9	W 2	d	belle	24	17		41.0		
Cap de Garde	161	65.4	-2.0	24.0	+6.0	S 1	nuageux	agitée	26	"		22.3	496	
La Calle	10	"	-	23.0	+2.2	SE 5	clair	calme	24	16		59.0	703	
Bizerte	3													
Tunis	36	63.4	-2.3	24.0	+1.0	W 4	nuageux		26	16		13.2	477	
Sfax	7	64.0	0.0	18.0	+1.3	N 1	clair	agitée	27	17			170	
Gadapa	500	63.3	-2.9	20.0	0.0	calme	clair		35	13			271	
Tlemcen	806													
Sidi Bel Abbès	476	64.7	-2.6	18.4	+1.4	N 1	clair		30	11			273	
Saïda	900	"	"	20.2	+2.8	NE 2	d		33	15			213	
Mascara	500	64.9	-2.7	22.6	+3.8	N 1	d		31	16		12.0	509	
Relizane	100	"	"	20.8	+0.3	NE 2	d		34	15			132	
Orléansville	119	64.8	-2.1	19.1	+1.1	E 1	d		34	16			318	
Tiaret	1050	63.7	-2.3	21.3	+5.9	WNW 1	d		29	15		1.0		
Vialar	1000	65.7	-2.5	18.8	+5.8	NE 1	d		26	9			355	
Medéa	1100	63.4	-2.1	21.0	+3.0	calme	d		31	15				
Aumale	1100													
Fort National	142													
Tizi Ouzou	222	67.1	-1.0	22.8	+4.9	E 1	clair		30	15		12.0	902	
Bordj Bou Arreridj	900	66.6	-0.3	15.0	+2.2	S 1	d		29	12		4.0	289	
Setif	1079	65.2	-1.8	18.8	+5.8	NE 1	d		24	12		18.6	421	
Batna	1044	66.5	-0.5	16.7	+5.7	calme	beau		24	9		8.8		
Constantine	660											50.3		
Guelma	226	67.6	-1.6	19.4	+3.4	calme	beau		25	11		34.4	555	
Tebessa	886	67.2	"	16.0	"	calme	clair		23	11		3.8	258	
Hauts Plateaux														
El Aricha	1270													
Ain Sefra	1075												118	
Mecheria	1107	69.9	-2.9	22.6	+3.2	SSW 2	clair		29	15			304	
Géryville	1289												270	
Aflou	420													
Djelfa	1100	66.7	-1.8	17.7	+5.6	calme	clair		27	8			258	
Bou Saada	550												213	
M'Sila	400													
Barika	404	67.8	-1.5	22.7	+3.2	NW 1	clair		32	16			128	
Colomb Béchar	800	64.5	+1.2	22.5	-3.1	NNW 1	clair		34	17			84	
Laghouat	751	68.0	-0.9	23.0	+3.0	NW 1	d		28	19			17	
Biskra	128	65.2	-1.7	26.0	+4.0	N 2	clair		32	23		2.7	55	
Touggourt	60	67.7	0.0	26.2	+3.8	W 1	d		31	16			36	
El Oued	70	"	"	24.2	+3.3	N 1	nuageux		32	16		5.3	64	
Tuggurt	50	66.0	+1.0	21.0	-1.0	NE 3	nuageux		32	17			35	
Ghardaïa	395	"	"	21.6	+2.1	E 2	clair		32	12		3.5	22	
Ouargla	157												8	
El Golea	394													
Sahara														
Beni Abbès	480	63.2	+1.0	22.1	-2.5	E 1	clair		36	21			65	
Timimoun	294	64.0	[illegible]	22.7	-2.0	NE 5	couvert		35	19			31	
Adrar		"	"	23.6	-2.4	E .	clair		40	19			39	
In Salah													5	
Ft Flatters														
Ft Polignac														
Djanet													2	
Tamanrasset													3	
Rabat														

Situation générale (Stornoway 744mm) - La dépression de Nord Europe s'est creusée au Bassin Méditerranéen et à l'Afrique du Nord où la pression est voisine de 765mm. La barre barométrique s'est étendue au Sud-Ouest du continent.

En Algérie, ce matin, le ciel est clair; les vents variables et faibles.

La mer est belle ou peu agitée sur la côte africaine.

Probabilité — Jusqu'à Mardi: Basse barométrique: Bassin méditerranéen - Nord Afrique suivie de hausse par l'Ouest. En Algérie, temps beau ou nuageux. Vents du secteur Sud faibles sauf coups de vent d'Ouest. Température supérieure à la normale (Sirocco).

	ORAN	ALGER	CONSTANTINE
Littoral et Tell	Beau ou Nuageux. Vents du secteur Sud faibles	Beau ou Nuageux. Vents du secteur Sud faibles	Beau ou Nuageux. Vents du secteur Sud faibles
Hauts Plateaux	Beau ou Nuageux. Vents du secteur Sud faibles	Beau ou Nuageux. Vents du secteur Sud faibles	Beau ou Nuageux. Vents du secteur Sud faibles
Sahara	Beau temps. Vents du secteur Est modérés	Beau temps. Vents de Nord-Est modérés ou assez forts	Beau temps. Vents variables faibles

AVIS AUX PORTS:
- Golfe du Lion — Vents de Nord-Ouest modérés ou assez forts
- Baléares — Vents du secteur Ouest modérés
- Oran, Alger, Bizerte — Vents du secteur Sud faibles

VENTS EN ALTITUDE:
- Ouest — Algérie
- " — Sahara
- Est — Algérie
- " — Sahara

Avis aux Agriculteurs

Températures extrêmes

Stations	Max	Min
Paris	20	14
Nice	"	"
Biarritz	"	"
Strasbourg	"	"

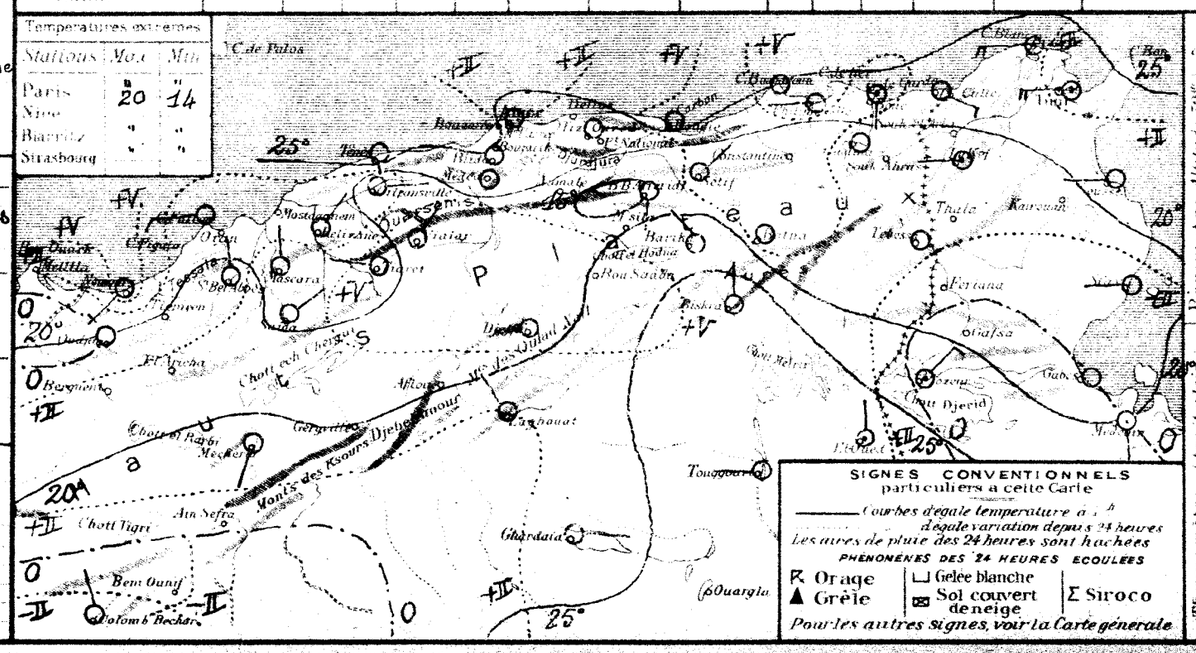

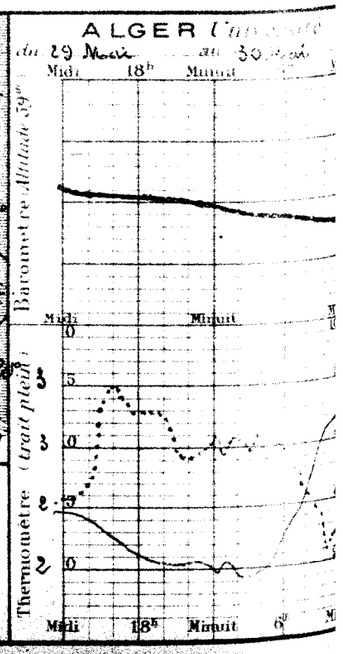

2e Année N° 152

BULLETIN MÉTÉOROLOGIQUE DE L'ALGÉRIE

Mardi 1er Juin 1926 — 7h Matin

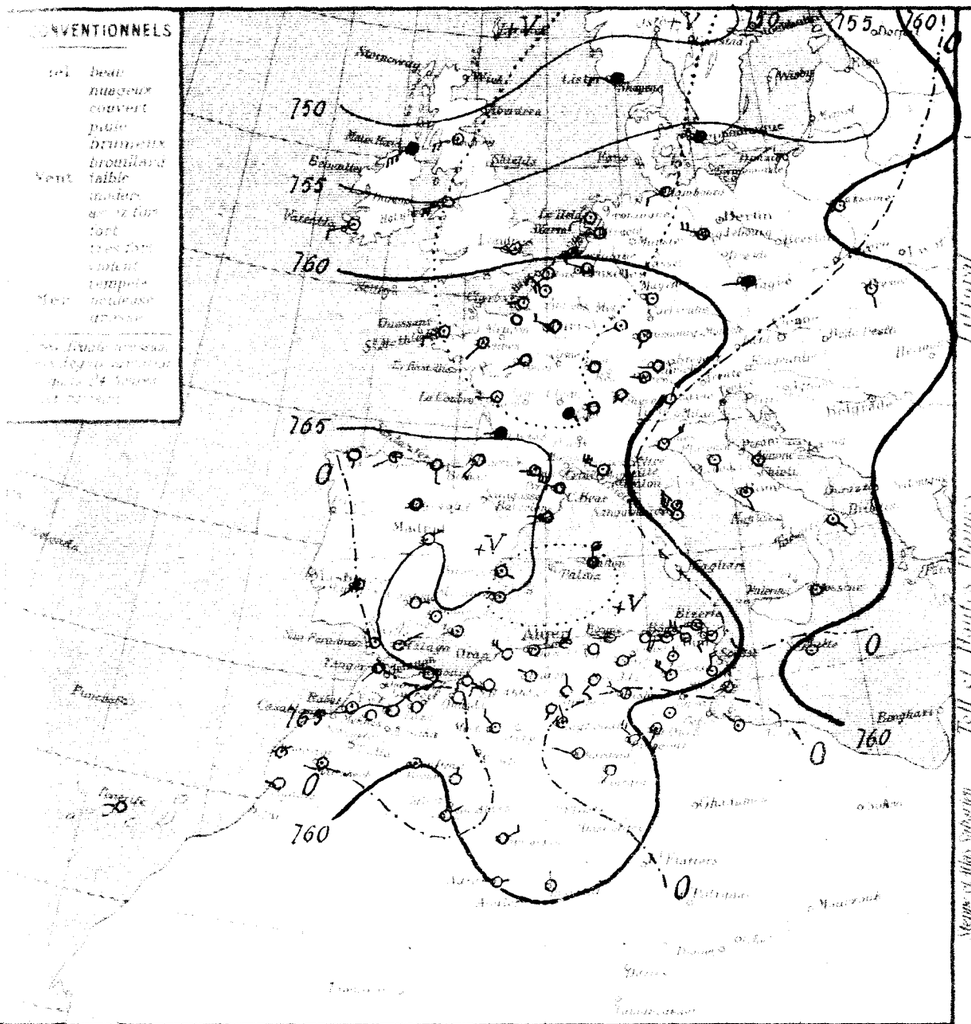

STATIONS	Altitude en mètres	Observation de 7 heures du matin: Pression à 0° et au niveau de la mer — Observation	Diff. en 24h	Température de l'air — Observation	Diff. en 24h	Vent — Direction et force de 0 à 9	Etat du Ciel	Etat de la Mer	Dans les 24 heures: Température extrêmes — Max	Min	Pluie en millim.	Mois de Mai / Mois de Juin — Moyenne	Pluie du 1er Mai au 31 Mai — millim.	PHENOMENES
Nemours	4	64.0	+2.0	23.8	-4.7	SE 1	clair	Agitée	24	15			242	
Beni Saf	1													
Oran	93													
Mostaganem	20	63.8	+1.5	20.8	-6.8	NW 4	clair	Agitée	28	19				
Tenes	39	62.5	+2.8	20.4	-5.8	E 2	mag.	Belle	25	19				
Blida	267	62.8	+2.4	20.4	-4.8	calme	d		35	17			817	
Bouzarea	144	62.8	+3.0	17.2	-5.7	ESE 1	brouill.		30	17			675	
Alger	59	63.3	+3.2	19.7	-4.1	NNE 2	brum+	Belle	33	19			611	
Maison Carrée	48	63.5	+2.9	21.3	-1.4	N 1	mag.		34	17			598	
Boufarik	3	"	"	23.0	-3.0	W 2	brum+	Belle	29	19			1059	
Philippeville	47	63.3	+4.2	19.6	-4.7	calme	clair	S. Belle	32	17				
Cap de Garde	91	63.6	+3.7	20.0	-3.0	W 4	mag.	Agitée	37	16			519	
La Calle	10	61.5	+2.8	20.7	-4.3	NW 4	clair	Agitée	22	18			742	
Bizerte	4													
Tunis	45	61.5	+1.0	22.4	-2.2	WSW 3	mag.		31	20			490	
Sfax	8	59.0	+0.3	20.6	+0.6	WSW 1	Beau	Agitée	24	18			170	
Ouargla	780	64.3	-0.5	10.0	-1.0	N 1	clair		34	13			271	
Tlemcen	806	63.4	+0.2	21.0	-1.6	SW 1	d		28	17				
Sidi Bel Abbes	+76	64.5	+1.6	22.0	-5.0	W 3	d		29	16			273	
Saida	900	"	"	20.2	-0.2	W 2	d		35	16			213	
Mascara	600	62.6	+1.3	21.6	-1.6	N 1	d		31	17			321	
Relizane	73			23.3	-1.8	SW 5	d		34	18			132	
Orleansville	112	"	"						35	18			518	
Tiaret	1021	62.7	+0.9	19.1	+0.1	NNW 1	d		29	15				
Vialar	880	62.7	+1.2	17.0	-3.4	WNW 1	clair						353	
Medea	917	61.7	+2.5	18.1	-5.9	W 1	clair		29	12				
Aumale	915	"	"	17.0	"	N 1	d		31	15				
Fort National	949	63.1	+2.0	16.5	-4.2	calme	d		28	14				
Fort Gouraud	222	65.6	+1.5	16.2	-2.7	S 1	brum+		33	16			914	
Bordj Bou Arreridj	915	61.2	+0.9	18.5	-0.2	N 1	clair		30	13			293	
Setif	1079	61.7	+1.8	17.0	-3.0	ENE 1	Beau		32	14			440	
Batna	1044													
Constantine	693	64.1	+2.1	17.3	-1.7	S 1	clair		31	16				
Guelma	268	63.0	+2.1	21.9	-0.2	N 2	Emag.		34	16			589	
Tebessa	858	63.2	+0.9	21.0	+1.0	NNW 4	mag.		32	17			262	
El Aricha	973													
Ain Sefra	1075												119	
Mecheria	1047	63.0	+0.7	18.5	-2.9	NW 3	mag.		34	15			304	
Geryville	1120												270	
Aflou	1426	"	"	15.0	-1.0	SW 1	clair		29	14				
Djelfa	1160	65.4	+4.1	16.4	-4.9	W 2	d		30	13			258	
Bou Saada	559	62.2	+1.0	23.0	-2.2	SW 3	d		35	19			213	
M'Sila	+66													
Barika	484	"	"	20.0	-4.7	N 2	clair		29	25			128	
Colomb Bechar	769	60.7	-0.3	24.2	+2.0	NNE 1	clair		37	18			94	
Laghouat	751	62.6	-0.2	23.0	-1.0	WNW 2	mag.		32	19			117	
Biskra	125	"	"	28.0	+3.0	WNW 3	clair		40	26			58	
Touggourt	69	60.3	-2.1	29.4	+4.8	NW 4	Beau		40	21			36	
El Oued	70	"	"	25.8	-6.8	SW 2	Emag.		35	24			67	14 sirocco
Tozeur	50	59.0	-2.5	25.0	-1.8	calme	Emag.		39	22			25	
Ghardaia	526	64.3	-0.5	24.6	+0.2	WNW 2	Beau		38	22			26	
Ghardaia	457	62.4	-0.3	26.2	+1.8	SW 1	clair		37	22			2	
El Goleah	394													
Beni Abbes	+97	59.9	-1.6	25.9	+5.2	NE 2	clair		39	22			63	
Timimoun	244	61.5	-	24.0	-0.4	NE 3	mag.		37	20			34	
Adrar		"	"	24.2	+0.4	calme	clair		41	21			30	
In Salah		61.1	+1.0	23.1	-6.3	N 1	d		30	17			5	
In Ifflaten														
El Polimar														
Djanet													2	
Tamanrasset													5	
Rabat		63.9	0.0	17.0	-11.0	calme	mag.		"	"				

Situation générale et situation en Algérie: Le baromètre a baissé de la Scandinavie à l'Algérie - Les dépressions traversent le Nord de l'Europe (Hardeneys 746mm), l'Italie inférieure 757mm) et la Sahara - La pression est élevée sur la Péninsule Ibérique (Santander 771mm).

En Algérie, le ciel est beau ou brumeux - Les vents sont variables.

La mer est belle ou agitée sur la côte africaine.

Probabilité: Jusqu'à Mardi: Hausse barométrique: Est bassin méditerranéen, Est Afrique du Nord - Baisse faible: Ouest Afrique du Nord - En Algérie temps beau ou brumeux - Vents variables faibles ou modérés (secteur Nord dominant) température stationnaire.

	ORAN	ALGER	CONSTANTINE
Tell	Beau ou Brumeux Vents variables faibles ou modérés	Beau ou Brumeux Vents variables faibles ou modérés	Beau ou Brumeux Vents variables faibles ou modérés
Plateaux	Beau Temps Vents variables faibles ou modérés	Beau temps Vents variables faibles ou modérés	Beau temps Vents variables faibles ou modérés
	Beau temps Vents de Nord à Nord-Est faibles ou modérés	Beau temps Vents de Nord à Nord-Est faibles ou modérés	Beau temps Vents du secteur Nord faibles ou modérés

Golfe du Lion: Vents du secteur Nord modérés

Baléares, Oran, Alger: Vents variables faibles ou modérés (secteur Nord dominant)

Bizerte: Vents de Nord-Ouest modérés.

Ouest	Algérie	secteur Ouest 6 à 8m
"	Sahara	Nord-Est à Est 8 à 10m
Est	Algérie	Nord-Ouest à Ouest 6 à 8m
"	Sahara	secteur Nord 8 à 10m

Avis aux Agriculteurs

Temperatures extrêmes		
Stations	Max	Min
Paris	"	"
Nice	"	"
Biarritz	"	"
Strasbourg	"	"

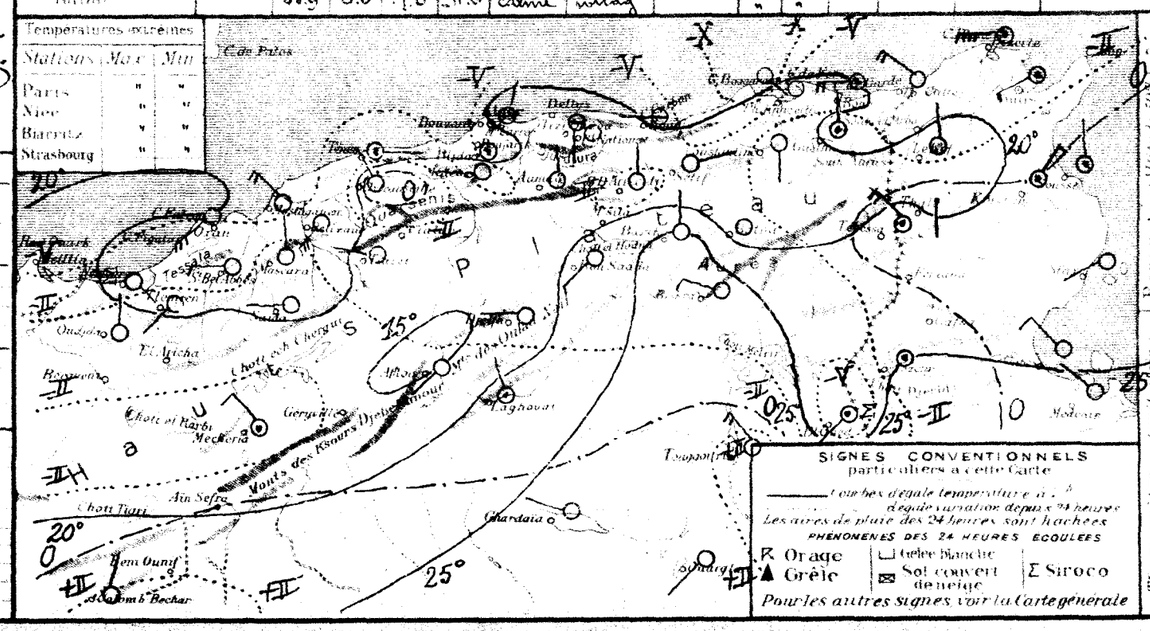

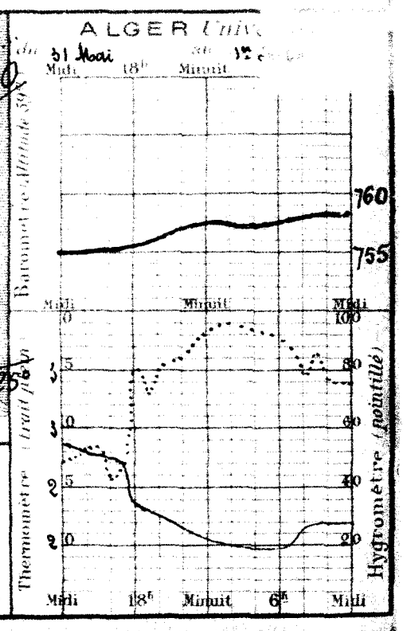

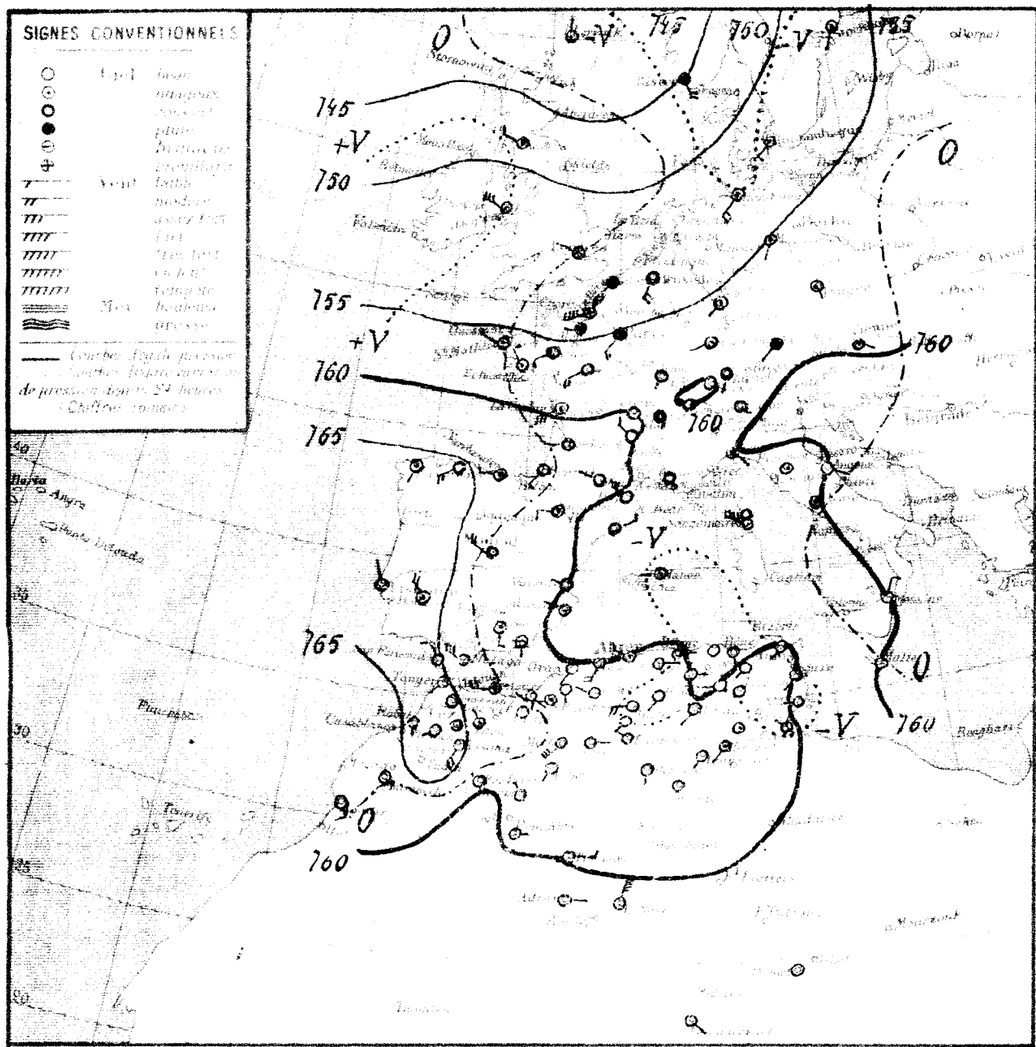

STATIONS	Altitude en mètres	Observation de 7 heures du matin: Pression à 0 réduite à la mer	Variation en 24 heures	Température de l'air	Variation en 24 heures	Vent: Direction	Force de 0 à 5	Etat du Ciel	Etat de la Mer	Dans les 24 heures: Température extrême max.	min.	Pluie en millimètres	Pluie du 30 au 31 Mai matin	Pluie du 30 Mai au 30 Mai matin	PHÉNOMÈNES
Nemours	+	62.0	+1.0	28.5	+4.7	SE	2	clair	Belle	28	16			24.2	
Beni Saf	3														
Oran	53														
Mostaganem	56	62.3	"	27.6		SW	2	clair	Belle	31	19				
Tenes	59	59.7	-3.6	24.2	-3.6	SSW	4	d	Belle	32	23				
Blida	267	60.4	-3.2	25.2	+0.2	S	1	mag'		36	21			81.7	
Koubaïa	344	59.8	-3.4	22.0	-2.3	WSW	2	clair		30	20			67.5	
Alger	59	60.1	-3.7	23.8	-0.2	WNW	3	mag'	Belle	32	21			61.1	
Maison Carrée	48	60.6	-5.6	22.7	+1.6	SW	1	d		33	17			59.8	
Bougie	9	61.0	-4.2	26.0	+8.0	E	2	clair	Belle	31	20		24.3	105.5	
Philippeville	47	59.1	-5.4	24.3	+3.3	calme		d	Belle	28	19		41.0		sirocco
Cap de Garde	11	59.9	-5.5	23.0	-1.0	S	4	d	Agitée	32	15		22.8	49.6	sirocco
La Calle	10	58.7	"	25.0	+2.0	SE	1	d	Belle	26	18		39.0	70.3	
Bizerte	9														
Tunis	50	60.5	-2.9	24.6	+0.6	SW	1	clair		30	15		13.2	47.7	
Sfax	8	58.7	-5.5	20.0	+2.0	N	1	d	calme	26	18			17.0	
Gafsa	350	64.8	+1.5	20.0	0.0	calme		clair		39	16			27.1	
El Kseur	506	65.2	"	22.6	"	S	1	d		35	20				
Sidi Bel Abbès	476	62.9	-1.8	25.0	+6.6	N	3	mag'		34	13			27.5	
Saïda	800	"		21.0	+0.8	SE	1	clair		38	16			21.3	
Mascara	500	61.3	-3.6	22.2	+0.6	S	1	beau		36	15			30.9	sirocco léger
Relizane	73	"	"	27.5	+8.7	S	3	clair		32	18			15.2	
Orléansville	112	62.0	-2.8	19.0	-0.1	N	1	d		39	17			31.8	sirocco léger
Tiaret	1122	61.5	-2.9	20.4	+0.9	WNW	2	beau		34	15				
Vialar	869	61.9	-3.8	21.8	+3.0	N	2	d		32	9			35.3	
Médéa	935	59.2	-4.2	24.0	+3.0	N	5	mag'		32	13				
Aumale	905														
Fort National	112	61.1	"	20.5	"	E	2	clair		29	19				
Tizi Ouzou	222	64.1	-3.0	18.9	-3.9	E	1	d		35	16		12.0	90.2	
Bordj Bou Arréridj	915	60.3	-6.6	18.7	+3.7	calme		d		34	14		4.0	28.9	
Sétif	1079	59.9	-5.3	20.6	+1.8	E	1	d		30	15		18.6	48.1	
Batna	1044	60.1	-6.4	22.7	+6.0	N	1	d		30	10		3.8		
Constantine	694												50.3		
Guelma	228	60.9	-4.7	22.1	+2.7	SW	1	clair		31	11		34.4	55.5	
Tébessa	886	62.3	-4.9	20.0	+4.0	calme		d		29	13		3.8	25.8	
El Aricha	1275														
Ain Sefra	1075	62.7	"	18.0		SW	1	clair		36	14			11.9	
Mecheria	1067	62.3	-0.6	21.4	-1.2	SW	5	d		33	17			30.4	
Géryville	1060	61.9	"	19.8	"	E	2	d		32	10			27.0	
Aflou	1420	60.5	"	16.0	"	SW	1	d		31	15				
Djelfa	1160	61.3	-2.4	21.3	+3.6	W	4	d		31	11			25.8	
Bou Saada	550	61.6	"	25.2	"	SW	2	d		32	15			21.3	
M'Sila	486														
Barika	484	61.4	-2.4	25.7	+6.0	E	1	clair		37	19			12.8	
Colomb-Béchar	769	61.2	-2.3	22.2	-0.3	WNW	1	clair		36	17			9.4	
Laghouat	751	62.8	-3.2	24.0	+1.0	NW	1	d		30	19			11.7	
Biskra	125	60.9	-4.3	23.0	-1.0	SW	2	d		35	22		2.7	5.5	
Touggourt	69	62.4	-3.3	24.6	-1.6	SW	1	d		35	19			3.6	
El Oued	79	"	"	30.0	+2.3	SW	2	d mag'		35	22		3.3	6.4	
Tuxeur	50	61.7	-4.5	26.8	+2.8	calme		mag'		31	20			2.5	
Ghardaïa	526	64.2	"	26.3	+1.7	S	1	clair		37	17		3.5	2.2	
Ouargla	157													2	
El Goléa	394														
Beni Abbès	402	61.5	-1.7	20.7	-1.4	E	1	clair		38	19			6.3	
Timimoun	298	62.0	-2.3	26.6	+0.9	E	3	d		35	22			3.4	
Adrar		"	"	22.8	+0.2	E	1	d		39	18			3.9	
In Salah														7	
El Kiffa															
El Bahrine															
Djanet														2	
Tamanrasset														5	
Rabat		60.9	+2.4	22.0	+7.0	N	1	clair		"	"			25	

Situation générale et situation en Algérie. Le baromètre a baissé à l'Ouest de l'Europe et de l'Afrique du Nord; la pression est élevée sur le Portugal (Lisbonne 767mm) et la Marocie (Tanger 766mm). Une dépression recouvre l'Europe septentrionale (Les Féroé 743mm), un minimum secondaire est en Méditerranée (Malson 758mm) et en Europe (Sfax 758mm).

En Algérie, ce matin, le ciel est clair; les vents soufflent en majorité de Sud à Sud-Ouest (sirocco) et sont faibles.

La mer est belle ou peu agitée sur la côte algérienne.

Probabilité (valable de 6h du soir à 6h du soir). Jusqu'à Mardi: Hausse barométrique suivie de nouvelle baisse sur Bassin méditerranéen - Nord Afrique. En Algérie, temps beau à nuageux - Vents des secteurs Sud à Ouest assez forts - Température en hausse à l'Ouest, stationnaire à l'Est.

	ORAN	ALGER	CONSTANTINE
Littoral et Tell	Beau à nuageux. Vents des secteurs Sud à Ouest assez forts	Beau à nuageux. Vents des secteurs Sud à Ouest assez forts	Beau à nuageux. Vents de Sud à Sud-Ouest faibles à assez forts
Hauts Plateaux	Beau à nuageux. Vents des secteurs Sud à Ouest assez forts	Beau à nuageux. Vents des secteurs Sud à Ouest assez forts	Beau à nuageux. Vents de Sud à Sud-Ouest faibles à assez forts
Sahara	Beau temps. Vents de Nord-Est à Est modérés	Beau temps. Vents de Nord-Est à Est modérés	Beau temps. Vents du secteur Est faibles

AVIS AUX PORTS
- Golfe du Lion: Vents de Nord-Ouest assez forts
- Baléares: Vents du secteur Ouest assez forts
- Oran, Alger: Vents des secteurs Sud à Ouest assez forts
- Bizerte: Vents de Sud à Sud-Ouest faibles à assez forts

VENTS EN ALTITUDE
- Ouest Algérie: secteur Ouest 6 à 8m
- " Sahara: secteur Est 8 à 10m
- Est Algérie: Sud-Ouest à Ouest 6 à 8m
- " Sahara: Est à Sud 8 à 10m

Avis aux Agriculteurs

Températures extrêmes

Stations	Max.	Min.
Paris	20	12
Nice	24	13
Biarritz	"	"
Strasbourg	"	"

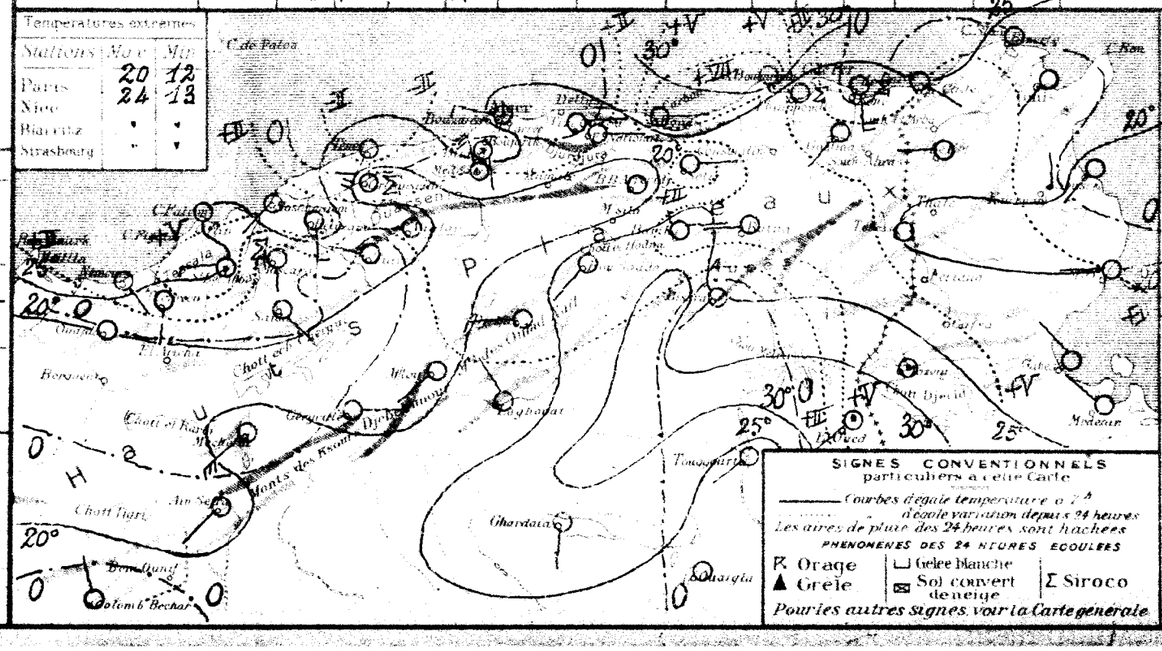

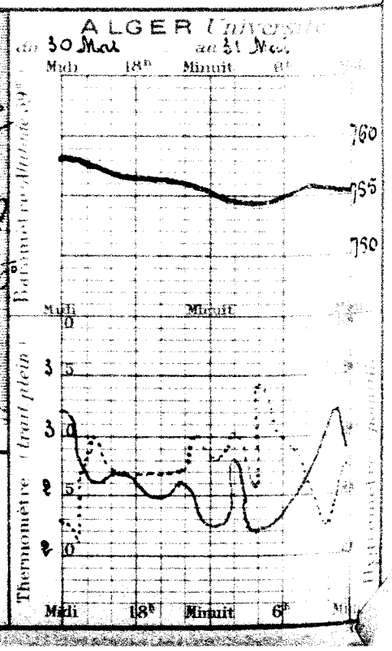

UNIVERSITÉ D'ALGER — MAI 1926

SERVICE MÉTÉOROLOGIQUE

Observations d'Alger - Université

Mois tempéré pendant la première moitié, puis froid, avec nébulosité variable jusqu'au 23, ensoleillé ensuite et devenant chaud les derniers jours. Pluviosité normale et humidité relative peu élevée. Vent assez fort ou fort jusqu'au 10, puis modéré avec quelques oscillations dans la force.

Nombre de jours de ciel nu 6, de ciel très peu ou peu nuageux 11, de ciel nuageux ou couvert 14. Nébulosité moyenne à 7h 4.7; à 13h 3.6; 18h 4.0. Moyenne générale 4.1.

Nombre d'heures de soleil, mesuré à l'héliographe 286 (durée d'insolation possible 437h). Fraction d'insolation 0.65.

Nombre de jours de pluie 7. Pluie (de minuit à minuit) 38mm (normale 38). Pluie tombée depuis le 1er septembre 608mm. Déficit 92.

Orage les 14, 15, 18. Eclairs lointains le 13.

Valeurs moyennes et extrêmes de la pression, de la température et de l'humidité relative

	Moyenne générale	Normale	Ecart	Minimum moyen	Maximum moyen	Minimum extrême	Date	Maximum extrême	Date
Pression (*)	755.3	756.0	− 0.7	753.8	756.7	745.9	15	761.8	29
Température	17.9	18.1	− 0.2	14.5	22.5	9.5	16	32.8	31
Humidité (**)	67	73	− 6	44	87	22	30	96	9 - 10

(*) Hauteur barométrique en millimètres ramenée à 0° et à la gravité normale. Altitude du baromètre 59m.
(**) En centièmes, obtenue par dépouillement de l'enregistreur comparé au psychromètre (formule de Regnault)

Le baromètre a été agité pendant les deux premières décades; il n'a subi ensuite que des oscillations d'assez faible amplitude. Différence entre le maximum et le minimum extrêmes de pression: 15mm9. La moyenne du mois est inférieure à la normale.

La température moyenne diurne s'est tenue au voisinage de la normale jusqu'au 14; elle s'est ensuite fortement abaissée (5°8 en moins le 18), puis s'est relevée progressivement et a dépassé la normale de façon très sensible en fin de mois (5°8 en plus le 31). La moyenne mensuelle diffère peu de sa valeur normale.

La moyenne de l'humidité est nettement au-dessous de la normale.

Direction et parcours du vent au sol

Direction	Fréquence	Parcours en kilomètres	Direction	Fréquence	Parcours en kilomètres
N	12	371	S	2	13
N.N.E	19	280	S.S.W	8	96
N.E	26	522	S.W	21	503
E.N.E	8	312	W.S.W	31	759
E	"	"	W	3	98
E.S.E	"	"	W.N.W	9	235
S.E	"	"	N.W	15	318
S.S.E	1	3	N.N.W	11	179
Les mesures vont du 1er Mai 7h au 1er Juin, 7h. La direction du vent est relevée de 3 en 3 heures			Calme	81	"
			Totaux	248	3689

Nombre d'observations de vent 167
de calme 81
Total ... 248

Nombre d'heures de calme de jour ... 79
de nuit ... 175
Total ... 254 sur 744

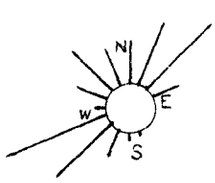

Rose des fréquences



Rose des parcours

Parcours horaire moyen du vent: pour 490h de vent 7529km; pour 744h (durée du mois) 4958km.
Parcours horaire maximum observé: 23km le 1er, de 6h à 7h par vent de S.W.
Vitesse maximum en mètres par seconde: 12m50 le 15, vers 10h50 par vent de S.S.W.

Comparaison avec les deux années précédentes

	Nombre d'heures de soleil	Pluie (de 18h à 18h) Nombre de jours	Quantités en millimètres	Depuis le 1er septembre	Pression moyenne	Température moyenne	minimum extrême	maximum extrême	Humidité	Vent dominant
Mai 1924	323	3	5	676	756.3	20.8	13.9	35.5	70	E.N.E
Mai 1925	292	10	74	659	755.8	17.5	9.8	29.6	69	W.N.W
Mai 1926	286	7	39	608	755.3	17.9	9.5	32.8	67	W.S.W

Direction et vitesse du vent aux diverses altitudes

Altitude en mètres	Nombre d'observations de :																	Total des observations	Vitesse moyenne en mètres par seconde	Plus grande vitesse observée
	Calme	N	N.NE	N.E	E.NE	E	E.SE	S.E	S.SE	S	S.S.W	S.W	W.S.W	W	W.N.W	N.W	N.N.W			
Sondages de l'Aéro-Port de l'Agha (Nombre 26)																				
Sol	15	"	"	"	"	1	"	"	"	"	"	"	5	4	1	"	"	26	2.0	W : 8
500	3	1	1	"	1	"	1	"	"	1	1	2	1	11	2	"	"	25	6.2	W : 18
1.000	1	3	"	1	"	2	2	"	1	"	"	"	2	12	1	1	"	26	6.3	W : 18
1.500	"	3	2	1	"	"	"	"	"	"	1	1	4	8	2	"	"	24	7.1	W : 17
2.000	"	2	3	"	"	"	"	"	"	"	2	"	7	1	3	2	1	21	7.8	W.S.W : 24
2.500	"	2	"	1	"	"	"	"	"	"	"	"	2	5	3	2	2	18	8.1	W.S.W : 22
3.000	"	3	1	"	"	"	"	"	"	"	"	"	"	4	2	3	2	5	8.7	W : 21
3.500	"	"	1	"	"	"	"	"	"	"	"	"	"	4	1	2	1	9	10.6	N.W : 17
4.000	"	1	"	"	"	"	"	"	"	"	"	"	"	3	"	3	"	7	11.3	N. N.W : 16
4.500	"	"	"	"	"	"	"	"	"	"	"	"	"	"	1	"	1	2	10.5	N.N.W : 12
5.000	"	1	"	"	"	"	"	"	"	"	"	"	"	"	"	1	"	2	13.0	

Coup d'œil sur le Réseau

Mai a été très nuageux et orageux pendant les trois premières semaines, beau ou brumeux pendant la dernière.

1° — Du 1er au 6, la pression barométrique, basse au début du mois sur l'Europe occidentale et l'Afrique du Nord, s'y est relevée lentement jusqu'aux environs de 765mm. Pendant cette période, la nébulosité est très irrégulière; les vents, d'abord variables, s'orientent ensuite vers le secteur Ouest; des orages éclatent, localisés principalement sur les Hauts-Plateaux et le Nord du Sahara; la température reste voisine de la normale.

2° — Du 7 au 10, une dépression d'origine saharienne se dirige du Sud oranais (749mm, le 9 à Aïn-Sefra) vers la Tunisie et les Balkans. Le ciel se couvre; il pleut les 9 et 10 sur le Littoral et le Tell, au Nord d'une ligne de séparation entre vents marins et vents tropicaux. Après s'être relevée les 7 et 8, la température s'abaisse les 9 et 10 dans la région pluvieuse, tandis que le sirocco continue à souffler au Sud du réseau.

3° — Du 11 au 16, après une hausse barométrique momentanée, une nouvelle dépression saharienne s'étend à toute l'Afrique du Nord, puis au Bassin méditerranéen (minima de 745mm, le 15, à Touggourt et de 740mm, le 16, à Ajaccio). D'abord nuageux avec éclaircies jusqu'au 12, le ciel devient ensuite très nuageux ou couvert avec averses orageuses et rafales du secteur Ouest. La température descend fortement au dessous de la normale.

4° — Du 17 au 19, le baromètre hausse sur le Bassin méditerranéen et l'Afrique du Nord. Le temps est nuageux ou très nuageux, avec éclaircies et averses orageuses.

5° — Du 20 au 24, une dépression se déplace de l'Irlande à la Tunisie; après une amélioration les 20 et 21, les vents tournent à l'Ouest, le ciel se couvre dans l'Est où il pleut abondamment du 22 au 24. La température reste inférieure à la normale.

6° — Du 24 au 29, la pression est élevée au Sud-Ouest de l'Europe et en Afrique du Nord. Une dépression qui stationnait au Nord-Ouest de l'Europe s'avance les 30 et 31 sur le Bassin méditerranéen et l'Est de la Tunisie. Le ciel est beau ou brumeux et les vents faibles, sans direction privilégiée. La température se relève du début à la fin de cette dernière semaine.

Pourcentage des prévisions exactes du Bulletin quotidien de Mai 1926

		Force et direction du vent	Nébulosité et précipitations
Ouest-Algérie	Littoral et Tell	87 %	84 %
	Hauts-Plateaux	97 %	77 %
	Sahara	97 %	77 %
Est-Algérie	Littoral et Tell	90 %	87 %
	Hauts-Plateaux	87 %	87 %
	Sahara	90 %	90 %
	Bizerte	97 %	
	Golfe du Lion	94 %	

Le Météorologiste : L. Petitjean

Pluie (en millimètres de 18h à 18h)

Stations	Mai		Depuis le 1er septembre	
	Total	Nombre de jours	Total	Nombre de jours
Rivage				
Nemours	6	1	,	,
Oran (Pump-Station)	24	3	,	,
Mostaganem	26	6	289	39
Cénes	50	6	,	,
Cirasa	20	5	497	68
Alger	39	7	608	99
Cap-Bengut	41	8	680	83
Bougie	73	8	1030	84
Djidjelli	138	3	1136	95
Collo	40	5	791	86
Philippeville	55	8	,	,
Cap-de-Garde (S)	43	6	509	86
La Calle	66	10	607	103
Zone littorale				
El-Ancor	18	5	354	64
Cassaigne	36	2	322	32
Maison-Carrée	,	,	,	,
Bordj-Ménaiel	42	6	728	84
Bessombourg	69	6	,	,
Bugeaud	91	6	1052	86
Zone sublittorale				
Trois Marabouts	18	4	,	,
St Maur	15	3	293	44
Meurad	32	5	633	48
Haussonvillers	47	6	999	97
El-Kseur	46	9	626	100
Barral	58	8	755	93
Tell, versant nord				
Oued Fergoug (Barrage)	17	3	356	42
Relizane	38	5	294	57
Orléansville	25	8	328	70
Duperré	32	5	442	55
Affreville	23	3	439	58
Miliana	41	4	866	73

Stations	Mai		Depuis le 1er septembre	
	Total	Nombre de jours	Total	Nombre de jours
Kabou-Feraoune (Villa Kridem)	109	7	,	,
Hamiz (Barrage)	42	4	746	55
Tizi-Ouzou	36	5	872	95
Fort-National	36	2	,	,
Ferrata	57	7	926	102
Aïn-Mouda (Aïnar) (Sabor)	59	5	852	80
El-Milia	70	9	861	89
Jemmapes	49	8	667	96
Guelma	49	8	654	97
Mournier	79	10	797	94
Tell, zone centrale				
Tlemcen	13	1	480	39
Descartes	5	1	,	,
Sidi-bel-Abbès	13	2	265	29
Mascara	46	5	365	56
Thiersville	0	0	225	46
Ben Chicao	15	4	491	60
Bir-Rabalou	9	3	351	47
Aumale	15	4	351	67
Bouira	18	10	518	107
Maillot	11	3	456	64
Bou-Medek	41	6	488	71
Constantine (P.C)	50	9	,	,
Souk-Ahras	57	10	802	111
Tell, versant sud				
Saïda (P.C)	3	3	311	55
Martimprey	20	7	385	65
Tiaret	30	6	,	,
Frenda	21	3	346	57
Géniet-el-Haad	38	8	573	85
Boghar	26	5	411	65
Boghari	12	5	282	62
Tell, hautes plaines				
Sébdou	10	6	195	54
Victor-Hugo	23	6	336	66

Stations	Mai		Depuis le 1er septembre	
	Total	Nombre de jours	Total	Nombre de jours
Bordj-bou-Arréridj (P.C)	28	7	332	95
Sétif	35	9	439	97
St Donat	26	5	356	52
Bulnu	28	5	,	,
Aïn Yagout	21	5	244	40
Khenchela	57	7	329	57
Aïn-Beïda	43	7	444	57
Tébessa	41	5	282	55
Steppe				
Méchéria	2	3	261	53
Kreider	11	3	196	44
Aïn Ragda (près Reibell)	16	3	282	45
Sidi-Aïssa	32	7	305	65
Aïn-Kheiman	2	1	185	37
Bou-Saâda	3	2	214	24
M'Sila	6	2	202	31
Atlas saharien				
Aïn-Sefra	2	1	114	19
Géryville	9	4	268	61
Aflou	,	,	,	,
Djelfa	3	2	258	37
Laïris	31	6	235	52
Pied de l'Atlas saharien				
Colomb-Béchar	1	3	33	12
Laghouat	3	1	111	20
Biskra	7	2	89	28
Tolga	4	3	57	18
Sahara				
Touggourt	1	3	4	14
El-Oued	5	3	,	,
Tozeur	1	1	27	10
Ouargla	2	2	20	7
Beni-Abbès	0	1	49	19

Température et humidité

Les moyennes de l'humidité, de la tension de vapeur et du poids par mètre-cube sont celles des observations psychrométriques de 7, 13, 18h interprétées à l'aide de la formule de A. Angot (Annales du Bureau Central Météorologique 1880, T1, B45)

Stations	Altitude	Minimum m moyen	Minimum m extrême	Minimum m date	Maximum M moyen	Maximum M extrême	Maximum M date	$\frac{m+M}{2}$	Humidité relative moyenne	Vapeur d'eau tension moyenne	Vapeur d'eau poids par m³
Oran	68m	,	,	,	,	,	,	,	,	,	,
Castiglione	10	13.1	9.4	19	21.7	28.2	31	17.4	72	11.7	11.6
Alger	59	14.5	9.5	16	22.5	32.8	31	18.5	60	9.7	9.6
Philippeville	71	12.9	8.8	19	21.2	31.8	31	17.1	65	9.9	9.8
El-Ancor	90	14.7	9.8	19	22.9	31.0	31	18.8	66	11.0	10.9
Trois Marabouts	150	11.7	6.8	19	23.2	34.4	29	17.5	56	9.1	9.0
Orléansville	112	12.5	7.4	20	26.4	38.6	30	19.5	51	8.7	8.6
Miliana	750	11.5	5.1	19	19.6	30.8	30	15.6	63	8.6	8.6
Tizi-Ouzou	222	11.1	5.0	17	23.5	34.7	30	17.3	59	9.1	9.0
Fort-National	942	10.1	3.3	16	18.5	29.4	30	14.3	67	8.4	8.5
Guelma	268	9.6	3.7	20	23.9	34.0	31	16.8	58	9.0	8.9
Sidi-bel-Abbès	476	8.6	3.0	19	22.6	34.0	30	15.6	50	7.6	7.6
Mascara	590	10.8	6.0	19	24.0	36.0	30	17.4	59	8.8	8.7
Thiersville	488	8.8	3.0	19	,	37.0	30	,	,	,	,
Géniet-el-Haad	1.160	6.3	-0.7	19	18.6	31.0	30	12.5	56	6.9	6.9

Stations	Altitude	Minimum m moyen	Minimum m extrême	Minimum m date	Maximum M moyen	Maximum M extrême	Maximum M date	$\frac{m+M}{2}$	Humidité relative moyenne	Vapeur d'eau tension moyenne	Vapeur d'eau poids par m³
Tiaret	889m	,	,	,	,	,	,	,	,	,	,
Boghar	910	9.9	3.4	17	20.8	30.0	30	15.4	54	7.5	7.4
Sétif	1.079	7.8	0.0	16	20.4	32.0	31	14.1	51	6.8	6.8
Tébessa	863	10.3	4.8	20	23.0	32.4	31	16.7	58	9.0	8.9
Méchéria	1.167	10.3	4.1	19	23.3	33.0	30	16.8	49	7.7	7.7
Géryville	1.320	6.2	0.1	6	22.1	32.1	30	14.2	61	9.2	9.2
Aflou	1.426	,	,	,	,	,	,	,	,	,	,
Colomb-Béchar	769	16.1	9.5	1	29.5	36.9	31	22.8	34	7.9	7.7
Biskra	125	18.0	12.3	16	29.8	40.0	31	23.9	31	7.3	7.1
Tolga	160	15.8	11.8	7	29.1	40.0	31	22.5	38	8.6	8.3
Touggourt	69	16.5	11.5	24	31.5	39.5	31	24.0	40	10.0	9.7
El-Oued	70	16.7	12.4	24	32.1	39.2	15	24.4	,	,	,
Ouargla	157	17.2	13.5	7-24	32.0	37.5	9	24.6	37	9.6	9.3
Beni-Abbès	497	17.7	13.3	1	33.0	38.9	31	25.4	27	7.2	6.9

Différence de $\frac{m+M}{2}$ avec la normale : Alger -0°6 ; Fort-National -0°2 ; Biskra +0°1.

Comparaison des minima sous abri et à 10 m du sol

Stations	Minimum moyen		Minimum extrême			
	sous abri	à 10 m du sol	sous abri	date	à 10 m du sol	date
Alger	14.5	13.6	9.5	16	8.0	16
El-Angor	14.7	12.6	9.8	19	7.0	19
Guelma	9.6	7.9	3.7	20	1.5	20
Sidi-bel Abbès	8.6	8.1	3.0	19	2.2	19

Stations	Minimum moyen		Minimum extrême			
	sous abri	à 10 m du sol	sous abri	date	à 10 m du sol	date
Mascara	10.8	9.3	6.0	19	4.0	6
Setif	7.8	4.7	0.0	16	−2.1	16
Golga	15.8	"	11.8	7	"	"
Beni Abbès	17.7	16.5	13.3	1	12.1	1–19

Récoltes – La moisson de l'orge et de l'avoine est très avancée ; celle du blé est commencée.

Les pâturages deviennent rares dans les douars du nord de la commune de Barika. Dans l'annexe d'Ain-Sefra, ils sont à peu près complètement dégarnis par suite d'un pacage excessif et de la sécheresse persistante.

Au vignoble, quelques taches d'oïdium et de mildiou.

Gelées. – Les gelées du 16 au 20 ont causé quelques dégâts aux vignes et aux céréales tardives, principalement dans les bas fonds.

Orages et grêle – I° Orages. Département d'Oran – Les Habibas, 14, 18h45. Cap Falcon, 15, 10h. Arzeu, 15, 10h. Mostaganem, 16, 10h. Cap Ivi, 17, 20h. St Louis, 5, 9h30, 14, 2h. Mangin, 13, 23h. Trois Marabouts, 14. Hammam-bou-Hadjar, 14. Oued Fergoug, 13, 22h; 15, 11h, avec grêle. Relizane, 15. Mercier-Lacombe, 13, 21h15. Oued Taria, 5, 15h. Sidi-Ali, 5, 13h. Mascara, 5, 16h30, avec grêle; 14, 22, 12h. Saïkao, 5, 15, 13h, avec grêle. Sebdou, 11, 17h; nuit du 12 au 13, 14, 5h. Crézel, 12, 22h.

Département d'Alger – Ténès, 15, 19h; 16, 5h. Cinasa, 18. Cotiglione, 14, 1h10; 15, 19h55, avec grêle. Cap Caxine, 14, 1h; 15, 20h; 18, 4h. Alger, 14, 1h; 15, 20h30; 18, 6h. Cap Matifou, 18, 4h15. Cap Bengut, 13, 19h30. Bouzaréa, 1, 22h12; 13, 23h54; 14, 0h24; 15, 20h; 18, 4h et 6h. Ménerville, 15, 17h, avec grêle. Tifra (Mirana) 15, 20h; 22, 16h. Arba, nuit du 15 au 16. Haussonvilliers, 13, 19h. Ard-el-Béida, 22, 12h30. Orléansville, 5, 13h30, 22, 13h. Molière, 22, 12h avec grêle. Oued Fodda, 5, 14h, avec grêle. Beni-Zoug-Zoug, 15, 21h. Miliana, 10, 12h30. Hamiz (Barrage) 15, 20h. Palestro, 15, 20h. Mirabeau, nuit du 15 au 16. Tizi-Ouzou, 15, 22h. Azazga, 15, avec grêle; 22. Yakouren, 18, 19h. Beni-Sliman, 13. Taza, 13, 19h; 15. Boghar, 15, 22h. Boghari, 5, 14h30. Victor-Hugo, 13. Richaïga, nuit du 12 au 13. Ain-Radja (près Teniet) 12, 17h. Sidi Aissa, 5.

Département de Constantine – Cap Sigli, 13, 15; 22. Cap Carbon, nuit du 22 au 23. Bougie, 23, 5h. Cap Aliah 23, 3h15 avec grêle. Djidjelli, 18, 11h; 23, 2h. Cap Bougaroni, 15, 14h50; 16, 10h; 18, 12h; 23, 5h. Collo, 22; 23, 8h. Philippeville, 15; 23. Cap de Garde, 15, 18h20; 23, 13h. Bône, 15, 17h40, 23, avec grêle. Cap Rosa, 15, 15h10, avec grêle. Bessombourg, 15, 13h, avec grêle, 23. El-Kseur, 23, 4h. Ain-Mokra, 15; 18; 23. Barral, 15, 17h30. Seddouk, 13, 20h; 15, 7h. Herrata, 13, 15h; 22, 8h; nuit du 22 au 23; 23. El-Milia, 23, 12h. Jemmapes, 15, 17h30; 23, 7h. Guelma, 13, 14h; 15, 17h; 18. Munier, 3, 17h; 18, 12h. Tal-Ali, 13, 13h35 et 16h15. Akbou, 13, 19h; 15, 7h. Amouchas, 23, 6h. Mila, 12. Constantine, nuit du 12 au 13; 15. Condé Smendou, 15, 15h; 23, 15h35. Sounod, 12, 16h. El-Guerrah, 12, 18h. Béhagle, 27, 12h30. Ampère, 27, 17h. Ki'Gaous, 5, 18h. Batna, 4, 20h. Ain-Sakrou, 12, 19h. Edgar-Quinet, 27, 14h. Ain-Mimoun, 3, 14h. Kenchela, 4, 16h; 5, 12h; 10, 16h; 27, 15h30. Tebessa, 5, 14h; 27, 19h. M'Sila, 5, 18h30.

Sahara. Géryville, 14, 19h.

II – **Grêle** – Département d'Oran – Cap Ivi, 17, 4h. Tiaret, 15, 15h.

Département d'Alger – Cap-Bengut, 16, 8h10. Tifra (Mirana) 15, 21h. Mouzaïa, 16, 8h45; 18, 7h. Ard-el-Béida, 15, 11h. Les Attafs, 22, 13h. Sidi-Medjahed, 18, 7h. Miliana, 16, 7h30.

Département de Constantine – Cap Sigli. 18. Cap Carbon, 23, 6h. Herbillon, 23, 12h.

Maladies des animaux – Une recrudescence de la fièvre aphteuse est signalée dans la partie Est du département d'Alger (Palestro, Tal Imoula, Bouira, Maillot, Ain Boucif) et dans le département de Constantine (El Kseur, Oued Marsa, Tizi N'Béchar, Amouchas, Roufach, Ain Tedden, Télergma, Edgar Quinet, Barika).

On signale également des cas de piétin à Tizi N'Béchar et Télergma.

Maladies des végétaux – Maladie du charbon sur les orges (Tifra, Mirana). Symptômes de dépérissement des jeunes arbres fruitiers (Guyenne)

Sources – Affaiblissement à peu près général du débit des sources. Tout le sud de la commune de Barika est déserté par les Indigènes par suite du manque d'eau. Dans le cercle des Ouled Djellal, le débit des puits artésiens a fortement diminué, certains même, ont cessé de couler.

Foudre – A El-Kseur, la foudre est tombée à plusieurs reprises au cours de l'orage du 23. Pas de dégâts signalés. A Bône la foudre est tombée le 15 mai, à 18h15 sur un pan de mur : quelques pierres projetées au loin ; fils électriques endommagés dans les maisons voisines.

Trombes – Trois trombes marines ont été observées à Tigzirt sur Mer le 22, de 17h15 à 17h30, par temps calme et couvert, les deux premières à l'Est, incomplètes, la troisième à l'Ouest, dans la direction de Dellys, complète.

Séismes – Cap Ténès, le 12, à 9h10, deux secousses à deux secondes d'intervalle, direction N.W. ; le 17 à 13h25, secousse assez prolongée, direction N-W. Ain-Merdja Sliman, le 30, à 8h15, direction W-E.

Le Météorologiste : J. Loisel

Le Directeur : A. Lasserre

Université d'Alger – Altitude 59m — Mai 1926

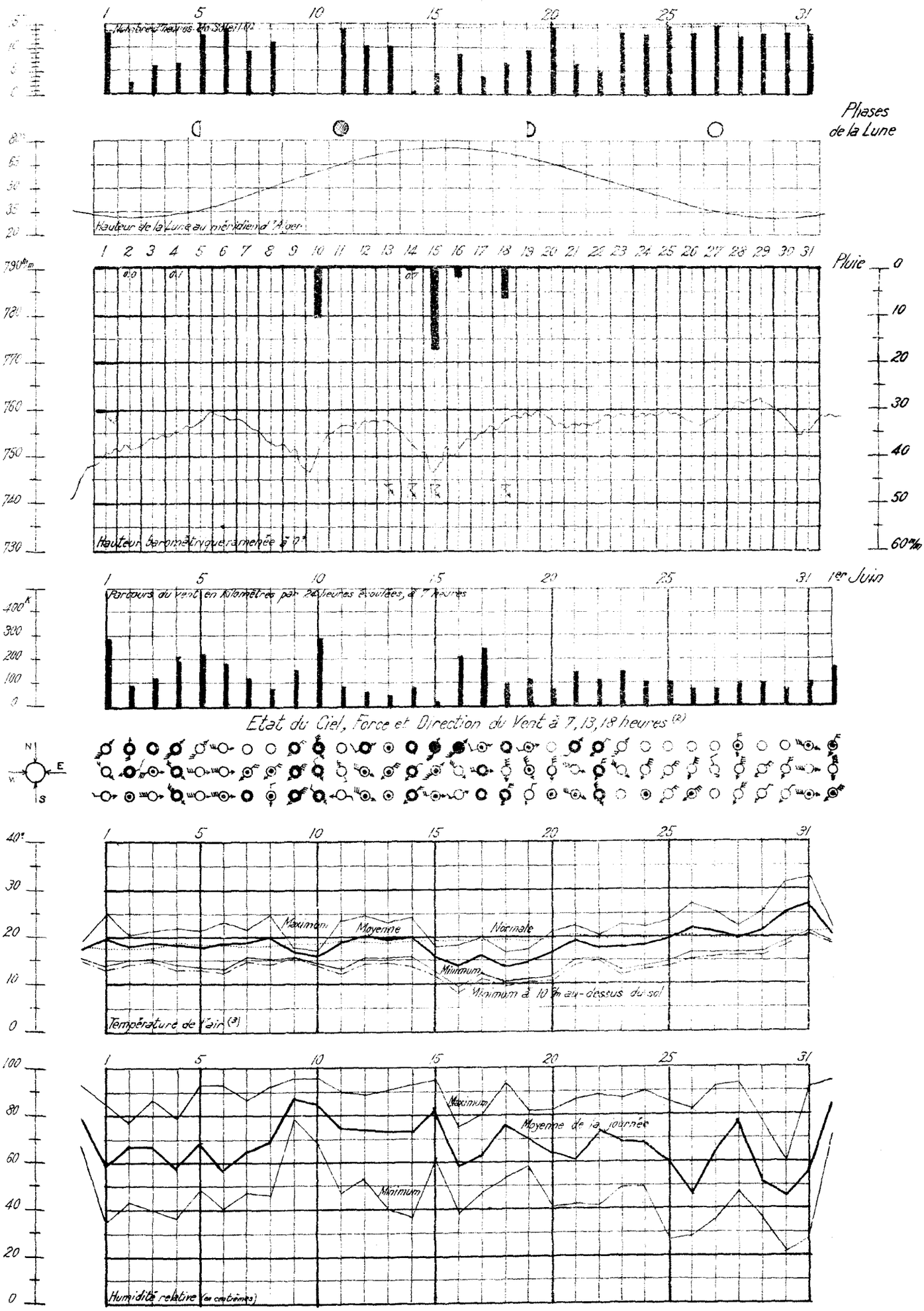

(1) Le pointillé donne la durée de la présence du soleil au-dessus de l'horizon.

(2) **Etat du Ciel et Phénomènes.** ○ Beau, ◐ Nuageux, ● Couvert. ● Neige, ▽ Eclairs lointains, R Orage.
Force du Vent. Une petite penne correspond à une unité de l'échelle télégraphique. Une grande penne vaut cinq petites pennes.

(3) Le pointillé représente la moyenne normale du maximum et du minimum ; le trait mixte le minimum à 10 m au-dessus du sol.

BULLETIN METEOROLOGIQUE DE L'ALGERIE

Jeudi 3 Juin 1926 — 7h Matin

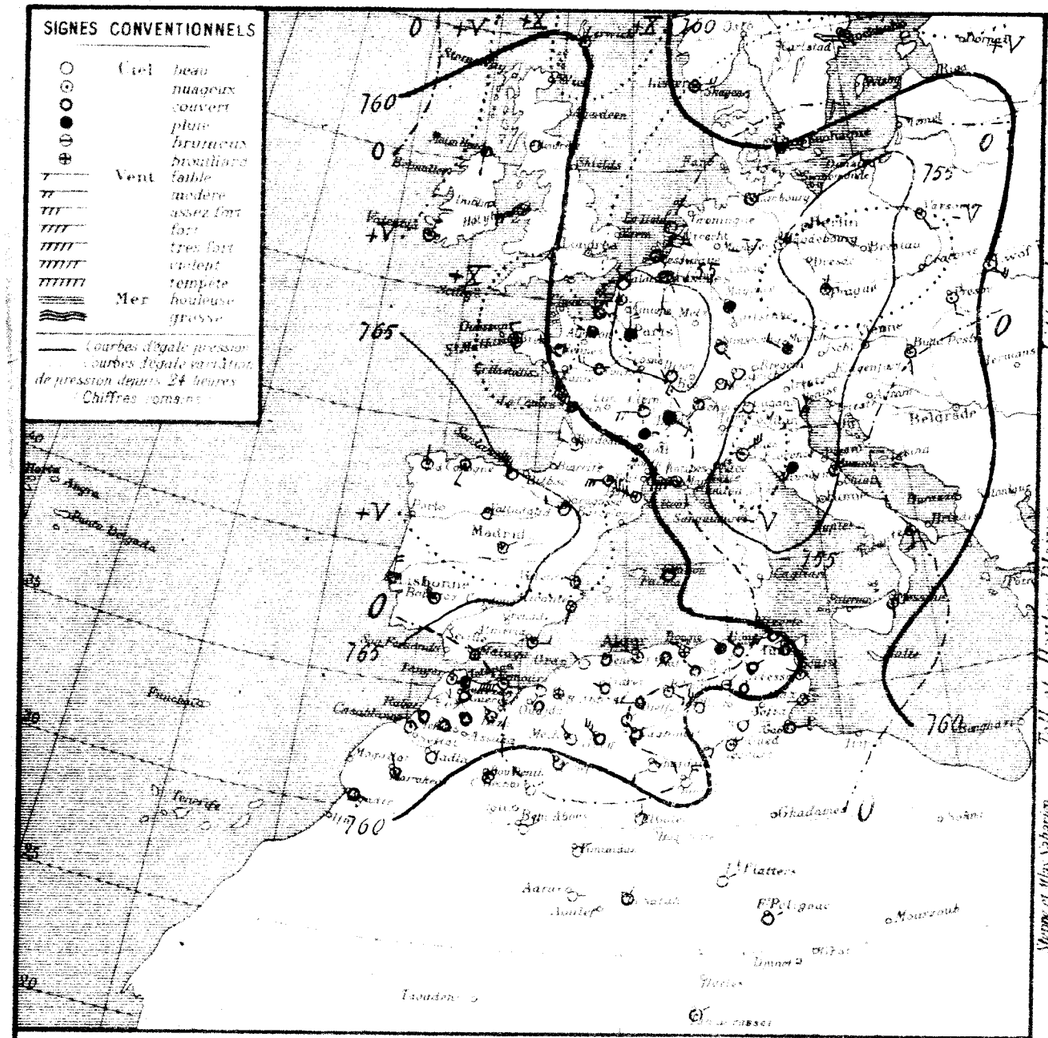

Situation générale et situation en Algérie — Le baromètre a baissé au Nord et à l'Ouest de l'Europe et sur l'Algérie. Une aire dépressionnaire se maintient sur l'océan Arctique (Islande 754mm), une autre recouvre la France (Paris 752mm), l'Europe centrale (Prague 754mm) et l'Italie (Gênes 753mm), une troisième, le Sahara et le Sud tunisien (Gafsa 753mm). La pression est élevée au Nord-Ouest de la Péninsule ibérique (Valladolid 768mm).
En Algérie, ce matin, le ciel est nuageux ou très nuageux avec éclaircies à l'Ouest. Les vents soufflent d'Ouest à Nord-Ouest et sont faibles ou modérés.
La mer est belle ou agitée sur la côte africaine.

Probabilité (valable pour le lendemain) — Jusqu'à Midi : Baisse barométrique : Hausse Ouest Algérie. Hausse : Bassin méditerranéen. Est Algérie, Tunisie. En Algérie, à l'Ouest, temps beau ou brumeux, vents variables faibles. Temps frais en hausse. A l'Est, temps nuageux s'éclaircissant. Quelques averses vers la Tunisie. Vents de Nord-Ouest assez forts à modérés. Température en baisse.

	ORAN	ALGER	CONSTANTINE
Littoral et Tell	Beau ou brumeux. Vents variables faibles	Beau ou brumeux. Vents du secteur Nord modérés	Nuageux s'éclaircissant. Quelques averses à l'Est. Vents de Nord-Ouest assez forts à modérés
Hauts Plateaux	Beau ou brumeux. Vents variables faibles	Nuageux s'éclaircissant. Vents de Nord-Ouest modérés	Nuageux s'éclaircissant. Quelques averses à l'Est. Vents de Nord-Ouest assez forts à modérés
Sahara	Beau temps. Vents de Nord-Est faibles ou modérés	Beau temps. Vents du secteur Nord modérés	Nuageux au Nord. Beau au Sud. Vents du secteur Nord modérés

AVIS AUX PORTS
- Golfe du Lion : Vents d'Ouest à Nord-Ouest forts à assez forts
- Baléares : Vents de Nord-Ouest à Nord modérés
- Oran : Vents variables faibles
- Alger : Vents du secteur Nord modérés
- Bizerte : Vents de Nord-Ouest assez forts

VENTS EN ALTITUDE
- Ouest Algérie : Nord à Nord-Est 6 à 8m
- " Sahara : Nord à Nord-Est 8 à 10m
- Est Algérie : Nord-Ouest à Nord 8 à 10m
- " Sahara : Secteur Nord 8 à 10m

Avis aux Agriculteurs

OBSERVATION DE 7 HEURES DU MATIN

Stations	Altitude en mètres	Pression à 0° et au niveau de la mer: Observation	Pression: diff. en 24h	Température de l'air: Observation	Température: diff. en 24h	Vent: Direction et force de 0 à 9	Etat du Ciel	Etat de la Mer	Dans les 24 heures: Température extrême max	Température extrême min	Pluie en millim.	Pluie du 31 Mai au 3 Juin (millim.)	Pluie du 1er Sept. au 31 Mai (millim.)	PHÉNOMÈNES
Nemours	4	66.0	+1.0	23.8	-0.2	SW 2	nuag.	Agitée	28	17			242	
Beni-Saf	3													
Oran	53													
Mostaganem	26	61.8	"	22.6	"	NW 2	Beau	Belle	27	19				
Tenes	39	62.0	+1.8	18.2	-1.0	NNE 4	couvert	Agitée	24	15				
Blida	267	62.2	+1.9	17.8	-1.2	calme	pluie		30	17	gtes		817	gouttes la nuit
Bouzarea	344	62.5	+2.5	17.0	-0.2	NW 3	nuag.		24	15			675	
Alger	59	62.3	+2.3	19.0	-0.6	N 2	d	Agitée	27	18			611	
Maison Carrée	48	62.9		20.0		N 3	6 nuag.		27	18			578	
Bougie	9	64.1	+3.1	19.0	-3.0	NW 1	brouill.	Belle	25	17	2.8	2.8	1059	6-7h pluie
Philippeville	47	61.1	+1.3	18.3	+0.9	NNW 1	pluie	Belle	23	18	gtes			gouttes ce matin
Cap de Garde	161	61.0	+0.3	19.0	0.0	NW 3	couvert	calme	24	17			519	
La Calle	10	59.6	-0.5	21.0	+1.0	NW 3	pluie	calme	23	19	gtes		742	
Bizerte	9													
Tunis	36	59.9	-1.3	21.2	+1.6	NNW 1	couvert		26	16			490	
Sfax	8	57.8	-2.9	13.0	+1.0	W 1	clair	Agitée	23	17			470	
Oudjda	580	62.5	0.0	20.0	+1.0	calme	couvert		32	15			271	
Tlemcen	806	62.5	"	17.1	-4.2	calme	8 nuag.		27	10				
Sidi Bel Abbes	476	64.2	+1.6	19.6	+1.4	N 1	brume		27	11			275	
Saida	850	"	"	17.2	-2.2	W 1	8 nuag.		31	16			213	
Mascara	590	65.3	+1.5	18.0	-1.6	NW 1	d		29	17			521	
Relizane	73	"	"	19.3	-0.7	W 4	clair		31	19			152	
Orléansville	112	62.3	+0.3	20.7	+2.9	NE 1	8 nuag.		32	17			318	
Tiaret	1023	63.0	+0.9	13.6	-1.0	WNW 1	couvert		26	13				
Vialar	880	62.7	+1.5	16.0	-1.5	W 2	8 nuag.		27	8			353	
Médéa	935	62.3	+2.2	13.6	-2.0	NE 1	brouill.		21	12	1.0	1.0		7h pluie
Aumale	905	63.9	+2.9	15.0	0.0	W 2	clair		28	14				
Fort National	942	62.6	+1.4	13.9	-2.5	SW 2	couvert		24	13				
Tizi Ouzou	222	63.5	+0.6	19.8	+1.3	NW 1	d		27	17			014	
Bordj Bou Arreridj	915	60.4	+0.3	16.3	-0.1	SE 1	8 nuag.		30	14			303	
Sétif	1079	60.9	+1.0	15.0	-2.1	NW 2	couvert		26	12			340	
Batna	1044	59.9	-1.1	17.5	-0.7	NE 1	brume		27	12				
Constantine	660													
Guelma	268	61.2	-0.3	19.7	+2.6	NE 1	couvert		30	15			580	
Tébessa	863	61.0	-0.4	18.8	+1.0	calme	d		28	14			262	
El Aricha	1270													
Ain Sefra	1073	59.5	"	19.0	"	NW 2	clair		"	12			119	
Mecheria	1167	60.6	+0.7	16.3	-2.9	NW 3	8 nuag.		32	15			304	
Géryville	1120	62.5	+1.5	15.0	-4.8	NW 5	couvert		29	12			270	12h coup de vent
Aflou	1426	59.7	-	11.0	-5.0	NE 1	d		29	10				
Djelfa	1160	61.4	-0.2	13.6	-3.7	W 4	couvert		28	14			258	
Bou Saada	550	62.1	+0.7	20.2	-2.4	ESE 3	8 nuag.		32	18			213	
M'Sila	466													
Biskra	484	59.8	+0.3	22.5	+1.0	N 1	clair		34	19			128	
Colomb Béchar	809	57.9	-0.1	24.5	-1.0	NE 1	Beau		38	21			94	
Laghouat	751	57.6	-0.8	20.0	0.0	NW 2	clair		32	19			117	
Biskra	125	54.8	-0.5	23.0	+1.0	NW 4	couvert		31	24			58	
Touggourt	69	59.5	-0.6	24.2	+0.3	NE 2	clair		35	19			36	
El Oued	70													
Tozeur	50	58.0	-1.0	22.0	-1.0	NE 1	nuag.		35	18			67	
Ghardaia	526			21.2	+0.2	NE 3	Beau		33	17			25	
Ouargla	157	"	"	25.4	-0.0	WNW 3	nuag.		38	23			26	
El Golea	394	61.1	-0.2	19.4	+2.4	NNE 4	clair		36	21			2	
Beni Abbes	487	58.0	-1.8	26.4	+2.7	N 2	d		30	20				
Timimoun	294	56.4	-1.3	25.3	+1.6	NE 4	Beau		42	22			63	
Adrar		57.9	-1.1	20.0	+1.2	NE 1	couvert		41	22			24	
In Salah		"	"	30.6	+3.2	E 1	clair		44	25			39	
F. Flatters		56.6	-1.0	27.5	-0.7	NNE 1	d		44	24			5	
F. Polignac		"	"	27.5	-2.5	NE 1	d		42	22				
Djanet		"	"	24.4	"	NE 1	d		41	15				
Tamanrasset			"	27.0	+2.8	NE 1	nuag.		35	23			2	
Rabat		66.4	+1.7	16.2	+2.0	calme	couvert		"	"			5	

Températures extrêmes

Stations	Max	Min
Paris	16	9
Nice	19	10
Biarritz	"	"
Strasbourg	"	"

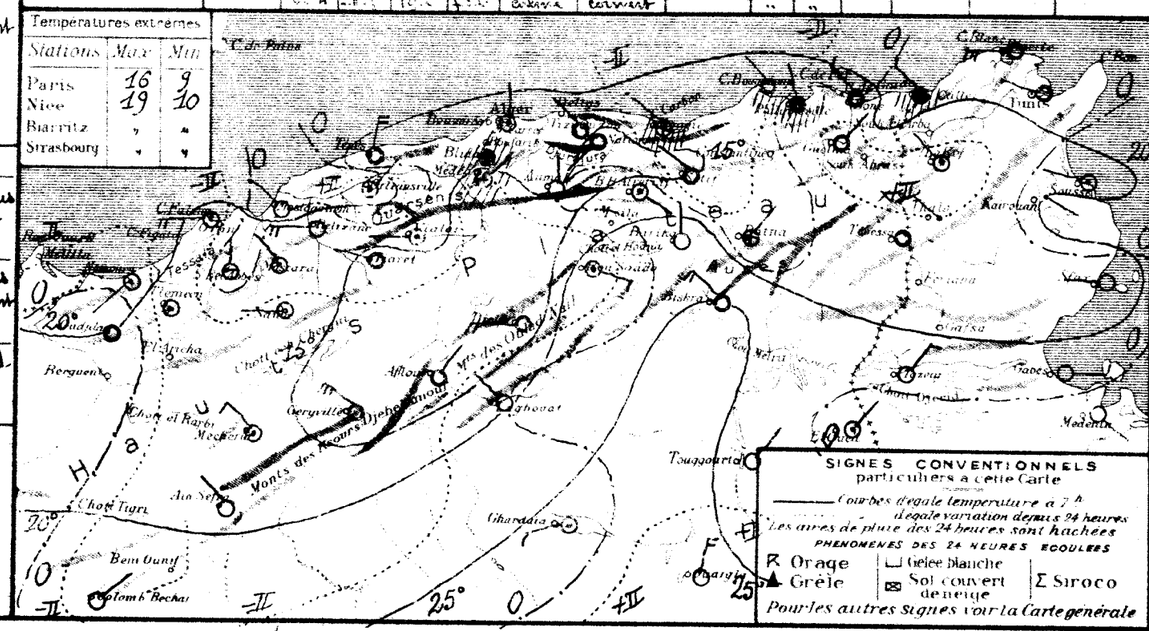

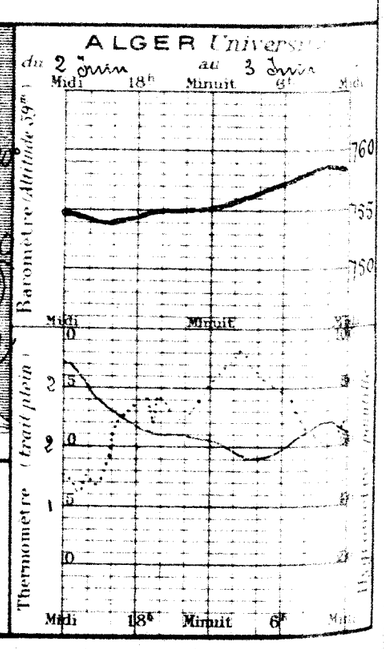

BULLETIN METEOROLOGIQUE DE L'ALGERIE

Vendredi 4 Juin 1926 — 7 h. Matin

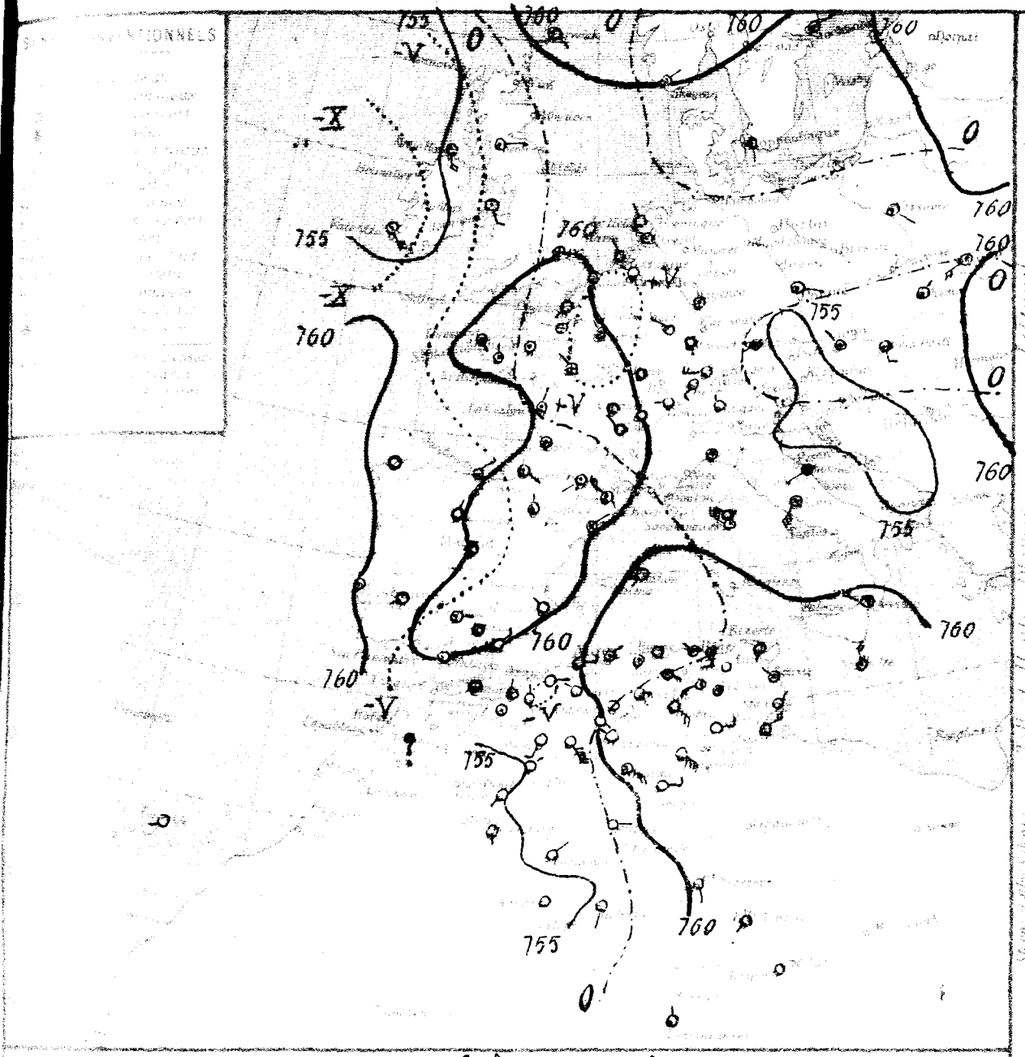

Le baromètre a baissé à l'Ouest de l'Europe et de l'Afrique du Nord. Les dépressions se tiennent à l'Ouest de l'Irlande (Valentia 752mm) sur l'Europe centrale (Munich 758mm) et à l'Ouest de l'Afrique du Nord (Béni-Abbès 754mm). La pression est voisine de 760mm sur le Bassin méditerranéen et l'Est de l'Afrique du Nord.

En Algérie, ce matin, le ciel est couvert. Les vents soufflent de directions variables et sont faibles ou modérés.

La mer est belle ou agitée sur la côte africaine.

Jusqu'à Midi : Baisse barométrique : Bassin méditerranéen - Nord Algérie - Nord Tunisie. Hausse : Sud Tunisie - En Algérie, temps couvert à nuageux par l'Ouest. Vents des secteurs Est et Sud de force variable. Température supérieure à la normale.

ORAN	ALGER	CONSTANTINE
Couvert à nuageux Vents des secteurs Est à Sud modérés	Couvert Vents des secteurs Est à Sud faibles ou modérés	Couvert Vents des secteurs Est à Sud faibles ou modérés
Couvert à nuageux Vents d'Est à Sud modérés ou assez forts	Couvert à nuageux Vents d'Est à Sud modérés ou assez forts	Couvert à nuageux Vents d'Est à Sud modérés ou assez forts
Nuageux Vents d'Est à Sud modérés ou assez forts	Beau temps Vents d'Est à Sud modérés ou assez forts	Beau temps Vents d'Est à Sud modérés ou assez forts.

Golfe du Lion : Vents des secteurs Nord à Est modérés à assez forts
Baléares : Vents du secteur Est modérés
Oran : Vents des secteurs Est à Sud modérés
Alger : Vents des secteurs Est à Sud faibles ou modérés
Bizerte : Vents du secteur Sud faibles ou modérés
Ouest Algérie / Sahara } Nord-Est à Sud-Ouest 8 à 10 — Avis aux Agriculteurs
Est Algérie / Sahara } secteurs Est à Sud 6 à 8

OBSERVATION DE 7 HEURES DU MATIN

Stations	Altitude en mètres	Pression réduite au niveau de la mer (Moyenne 760)	Ecart (Moyenne 760)	Température de l'air (Moyenne 15°)	Ecart (Moyenne 15°)	Vent Direction et force de 1 à 9	Etat du Ciel	Etat de la Mer	Dans les 24 heures Température extrême max	min	Pluie en millimètres	Pluie du 31 Mai au 4 Juin inclus	Pluie du 1er Septembre au 31 Mai inclus	PHÉNOMÈNES
Nemours	4	69.0	-4.0	20.8	-3.0	N 1	Couvert	Agitée	21	14			242	
Bône Saf	[illegible]													
Orán	[illegible]													
Mostaganem	[illegible]													
Tlemcen	[illegible]	60.0	-2.0	18.4	+0.8	E 3	couvert	Agitée	21	16				
Blida	267	60.2	-2.0	16.4	-1.4	calme	Nuag.		25	13			817	
Bougarbes	144	60.3	-2.2	16.3	-0.7	E 2	Beau		30	14			675	
Alger	59	60.9	-1.9	17.5	-1.5	NE 1	nuag.	Belle	22	15			611	
Maison Carrée	48												598	
Bougie	[illegible]	62.9	-1.2	17.0	-2.0	calme	clair	Agitée	22	14		2.8	1089	
Philippeville	37	60.9	-0.2	16.8	-1.5	NW 1	nuag.	Calme	21	13	0.3	0.3		Pluie hier matin
Cap de Garde	163	62.2	-0.2	17.0	-2.0	S 3	d	Agitée	-	14	gtte		519	13h gouttes
Bône	[illegible]	60.2	+0.6	19.4	-1.6	SE 3	clair	Calme	21	13	2.0	2.0	742	7-8h pluie
Bougie	[illegible]													
Tébessa	[illegible]	61.9	+2.0	17.4	-3.8	SSW 1	couvert		24	13			490	
Biskra	[illegible]	61.6	+3.8	18.0	0.0	NE 1	Beau	Agitée	25	15			170	
Touggourt	58[illegible]	59.3	-3.8	15.0	-5.0	calme	nuag.		30	12			271	
Fort-Flatters	[illegible]	58.2	-4.3	18.0	+0.9	NE 1	d		25	17				
Fort Bordj Omar Driss	[illegible]	58.4	-5.8	17.8	-1.6	N 1	clair		26	11			273	
Géryville	[illegible]	"	"	19.0	+1.8	NE 1	d		28	15			213	
Beni-Ounif	[illegible]	57.9	-5.5	22.4	+4.4	E 2	d		28	17			321	
Boghari	[illegible]	"	"	18.7	-0.7	W 3	d		30	14			132	
Djelfa	[illegible]	60.1	-2.2	16.4	-1.3	E 1	d		22	16			318	
Tiaret	[illegible]	60.8	-2.2	13.0	-0.6	WNW 1	Beau		24	13				
Saïda	[illegible]	62.0	-0.7	16.0	0.0	E 1	d		25	9			353	
Mascara	[illegible]	58.6	-3.7	18.0	+4.4	ENE 2	Nuag.		20	11				
Mostaganem	[illegible]	60.6	-3.3	14.0	-1.0	N 1	clair		22	8				
Port-National	[illegible]	60.9	-1.1	13.0	-0.9	calme	nuag.		30	10				
Sidi-Bel-Abbès	[illegible]	63.0	-0.5	13.5	-6.3	E 1	couvert		23	9			914	
Bordj-Bou-Arréridj	[illegible]	60.6	+0.2	12.0	-4.3	S 1	clair		26	9			293	
Sétif	[illegible]	60.2	-0.7	14.0	-1.0	ESE 1	couvert		28	9			440	
Batna	[illegible]	59.8	-0.1	16.8	-0.7	WSW 4	Couvert		24	9				
Souk-Ahras	[illegible]													
Guelma	[illegible]	61.9	+0.7	16.6	-3.1	calme	clair		23	8			580	
Constantine	[illegible]	61.3	+0.3	17.0	-1.0	calme	nuag.		24	13			262	
Le Kef	[illegible]													
Tébessa	[illegible]	55.2	-4.3	20.0	+1.0	NE 1	Beau		"	20			119	
Maison-Carrée	[illegible]	56.1	-4.5	21.0	+4.7	SSW 3	d		26	15			304	
Laghouat	[illegible]	56.0	-4.5	20.1	+7.1	SSE 7	d		29	12			270	
Aflou	[illegible]	"	"	13.0	+2.0	SE 1	d		24	10				
Biskra	[illegible]	61.9	+0.5	12.7	-0.9	calme	d		24	7			258	
Bou-Saada	[illegible]	61.4	-0.7	19.4	-0.8	E 1	d		27	13			213	
Djelfa	[illegible]													
Barika	[illegible]	57.4	-1.8	20.0	-2.5	NW 1	clair		32	16			128	
Colomb-Béchar	[illegible]	56.9	-3.0	27.5	+3.0	SW 1	nuag.		35	21			94	
Beni-Ounif	[illegible]	"	"	31.0	+1.0	NW 1	Beau		37	21			117	
Bou-Arfa	[illegible]	61.9	+3.1	31.0	-4.0	SE 4	Couvert		33	21			58	
Touggourt	[illegible]	60.7	+1.3	22.0	-2.3	SE 6	Beau		34	19			36	
El Goléa	[illegible]												67	
Fort-Flatters	[illegible]												25	
Géryville	[illegible]	61.0	+3.0	19.0	-2.2	NW 5	nuag.		36	18			26	
Ghardaïa	[illegible]	61.[illegible]	-	22.1	-3.3	ESE 4	clair		36	20			2	
Ouargla	[illegible]	61.4	+0.3	23.2	-2.2	E 3	d		35	19				
El Goléa	[illegible]	58.1	+0.1	25.8	-0.7	E 2	d		39	22				
Beni-Abbès	[illegible]	58.4	-2.0	25.2	-0.5	S 1	d		30	24			63	
Timimoun	[illegible]	57.0	-4.9	26.6	-2.4	NE 2	d		41	23			34	
Adrar		"	-	28.0	-1.2	calme	d		45	25			39	
In Salah		56.1	-3.5	29.5	+2.0	SSW 2	d		46	17			5	
In Ouzzel		"	-	32.1	+4.4	S 2	d		45	20				17-22h vent de sable
El Golea		"	-	30.0	+2.6	SW 1	Couvert		45	28				
Ouargla		"	-	28.3	-1.4	calme	d		30	26			2	
Tamanrasset		"	-	24.3	-2.7	N 1	d		22	16			5	
Rabat														

Températures extrêmes

Stations	Max	Min
Paris	16	10
Nice	21	9
Biarritz	"	"
Strasbourg	"	"

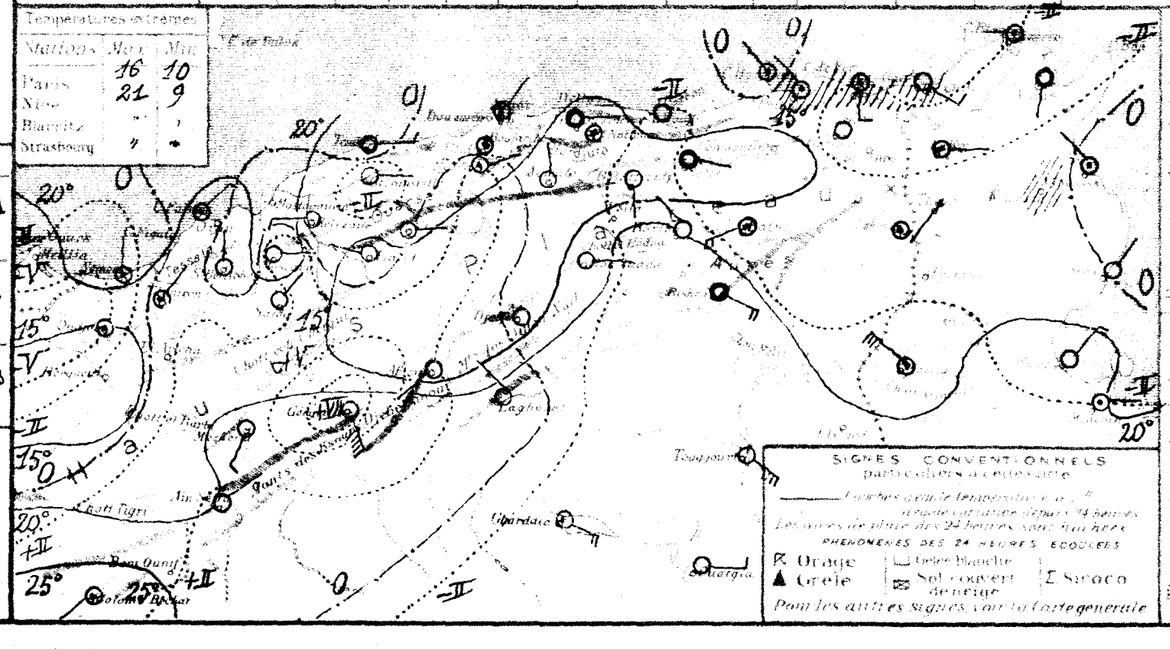

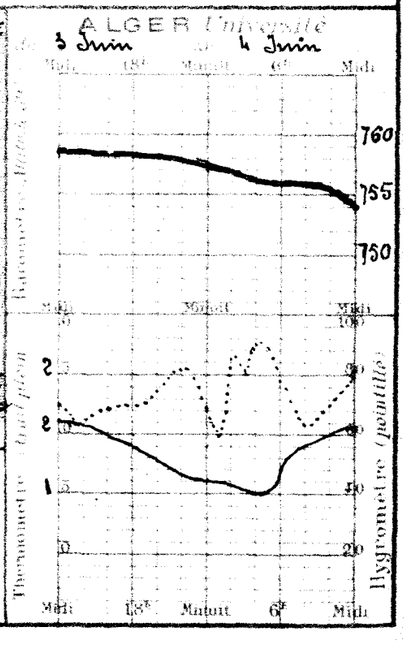

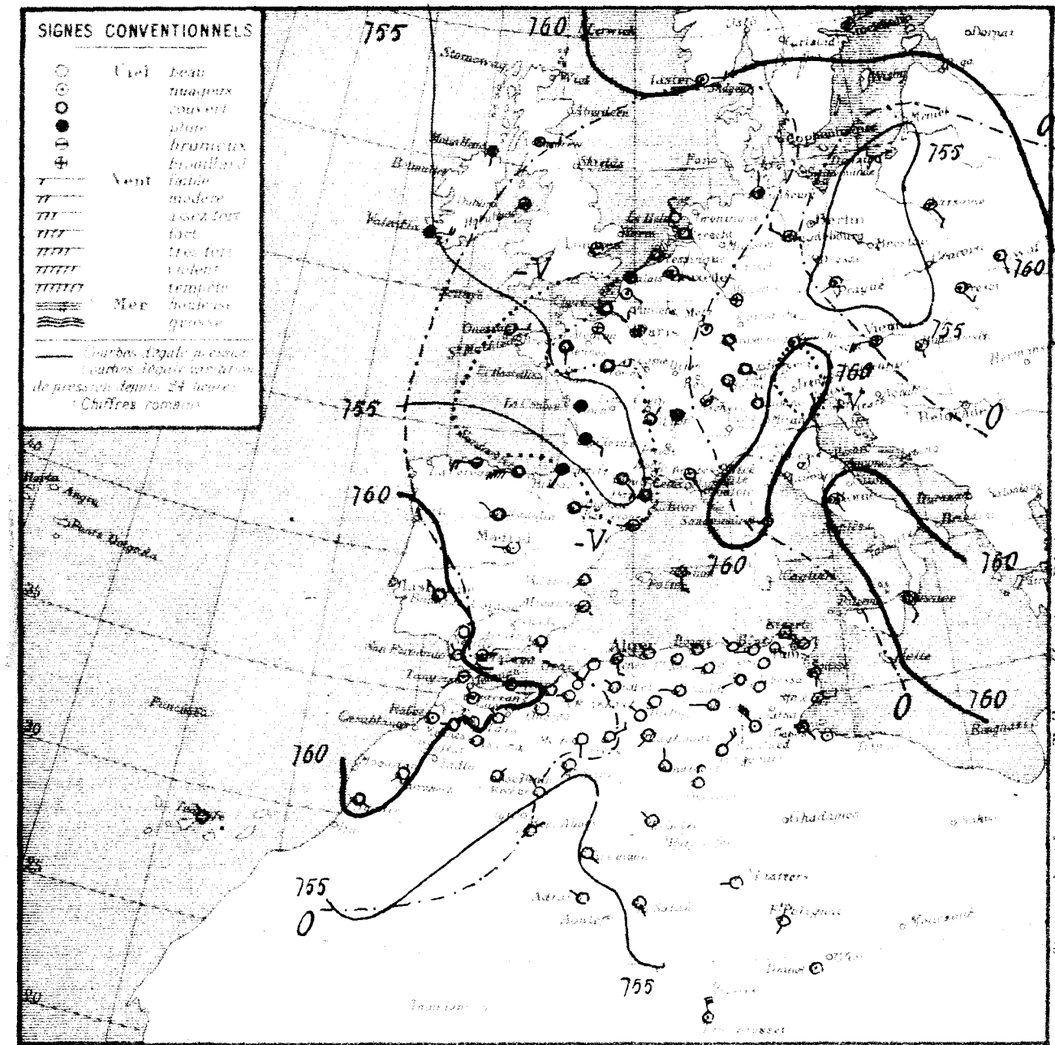

STATIONS	Altitude en mètres	Observation de 7 heures du matin: Pression à 0° et au niveau de la mer — Observation	Diff. en 24h	Température de l'air — Observation	Diff. en 24h	Vent Direction et force de 0 à 8	Etat du Ciel	Etat de la Mer	Dans les 24 heures: Températures extrêmes — max	min	Pluie en millim.	Pluie du 31 Mai au 5 Juin (millim.)	Pluie du 1er Sept. au 31 Mai (millim.)	PHÉNOMÈNES
Littoral														
Nemours	4	60.0	+1.0	22.3	+1.5	NE 1	clair	Belle	21	12			242	
Beni Saf	5													
Oran	53												351	Pluie du 1er au 31 Mai (24mm)
Mostaganem	26	60.0	"	19.8	"	SW 2	Beau	Belle	26	18				
Tenes	39	57.9	-2.1	18.4	0.0	S 3	Nuag.	Agitée	23	13				
Blida	267	58.9	-1.3	13.4	+2.0	W 2	Beau		27	16			817	
Bouzarea	344	58.2	-2.1	17.2	+0.9	W 2	clair		19	15			675	
Alger	59	58.8	-2.1	19.1	+1.6	NW 1	Beau	Belle	21	16			611	
Maison Carrée	48												598	
Bougie	9	59.1	-3.8	20.0	+3.0	calme	clair	Belle	21	16		2.8	1059	
Philippeville	47	58.8	-2.7	18.6	+1.8	NW 1	d	Belle	21	14		0.3		
Cap de Garde	161	58.8	-4.0	20.0	+3.0	W 2	d	Agitée	26	16			519	
La Calle	16	57.8	-2.4	20.8	+1.4	SE 1	d	Belle	23	18	Gtte	2.0	742	17h gouttes
Bizerte	9													
Tunis	36	58.5	-3.4	22.8	+5.4	calme	Beau		23	13	Gtte		490	7h gouttes
Sfax	6	58.0	-3.6	21.0	+3.0	E 3	Nuag.	Agitée	25	19			170	
Hauts Plateaux														
Djelfa	580	59.7	+0.4	17.0	+2.0	calme	clair		29	11			271	
Tlemcen	806	59.5	+1.3	17.3	-0.7	S 1	d		25	15				
Sidi Bel Abbès	476	60.3	+1.9	16.2	-1.6	W 1	Beau		27	10			273	
Saida	860	"	"	18.2	-0.2	N 1	clair		35	14			215	
Mascara	590	60.0	+2.1	20.8	-1.6	N 1	d		30	14			321	
Relizane	23	"	"	18.8	+0.1	W 3	d		34	15			152	
Orleansville	112												318	
Tiaret	1020	58.0	-1.9	14.2	+1.2	NW 1	clair		31	13				
Viallar	884	58.5	-3.5	16.0	0.0	W 1	d		29	10			353	
Medea	915	57.8	-0.8	16.5	-1.5	SE 1	d		29	9		1.0		
Aumale	905	59.2	-1.4	19.5	+5.5	calme	d		28	16				
Fort National	945	58.2	-2.7	16.2	+3.2	calme	d		21	15				
Tizi Ouzou	222	60.3	-2.7	18.0	+1.5	E 1	d		28	15			914	
Bordj Bou Arreridj	915	56.4	"	19.8	+7.8	NW 1	d		27	"			295	
Setif	1079	"	"	19.1	+5.1	W 1	d		23	15			440	
Batna	1044	55.1	-4.7	24.0	+7.2	WSW 2	couvert		"	17				
Constantine	660	59.0	"	19.0	"	NNW 1	clair		24	15				
Guelma	268	55.8	-5.7	19.1	+2.5	calme	d		25	13			389	
Tebessa	896	52.5	-3.0	23.0	+4.0	calme	d		27	17			262	
Sahara														
El Arouchi	1270													
Ain Sefra	1075	55.3	-5.9	16.0	-4.0	SW 1	clair		"	14			119	
Mecheria	1167	52.7	-3.6	16.2	-4.9	S 2	d		34	14			304	
Geryville	1120	57.4	+1.4	17.3	-2.8	ENE 3	Beau		31	9			270	sirocco hier
Aflou	1420	59.2	"	14.0	+1.0	NW 1	clair		29	13				
Djelfa	1160	59.6	-2.3	16.1	+3.4	calme	d		26	11			258	
Bou Saada	590	53.8	-2.6	25.3	+5.9	W 2	d		35	21			213	
Msila	446													
Biskra	484	56.7	-5.7	25.0	+5.0	SSW 1	clair		29	19			128	
Colomb Bechar	806	55.1	+0.2	20.7	+6.8	NNW 1	d		39	17			94	14-19h vent de sable
Laghouat	773	59.4	"	22.0	+1.0	SW 1	Beau		35	20			117	
Biskra	125	57.8	-4.4	25.0	+3.0	W 2	clair		29	21			58	
Touggourt	69	57.3	-3.1	25.2	+1.2	NE 4	Beau		35	20			36	
El Oued	70												67	
Tozeur	70	57.0	-4.0	24.1	+2.1	NW 6	nuag.		31	18			35	
Ghardaia	450	55.6	-2.7	24.1	+1.0	N 2	clair		35	21			26	
Ouargla	157	58.1	-3.5	25.6	+2.4	N 3	d		37	22			2	
El Golea	374	55.4	-2.1	25.9	+0.1	NW 1	d		40	20				
Beni Abbès	400	54.5	-2.1	24.8	+1.0	NE 1	d		42	23			63	11 à 19h sirocco
Timimoun	300	55.2	-1.2	28.2	+2.6	E 1	d		43	24			34	
Adrar		"	"	25.8	+3.4	WNW 1	d		45	25			39	
In Salah		56.4	+0.3	28.5	+1.0	SSE 1	d		46	26			5	
Ft Flatters		"	"	29.3	+0.1	W 1	d		42	25				10-15h vent de sable
Ft Polignac		"	"	29.5	+0.5	SW 1	d		42	25				
Djanet		"	"	28.2	+0.1	calme	nuag.		42	25			2	
Tamanrasset		"	"	25.8	+1.5	N 5	d		33	20			5	
Rabat		61.2	"	14.0	"	calme	clair		"	"				

Situation générale et situation en Algérie — Le baromètre a baissé de la mer au Nord au Sahara oriental. Une aire dépressionnaire recouvre l'Ouest et le Centre de l'Europe (Bordeaux - Orage 754mm), la Méditerranée occidentale, l'Afrique du Nord et le Sahara (Bent - Gallies 754mm).

En Algérie, ce matin, le ciel est brumeux au Nord, beau au Sud. Les vents sont variables. La mer est belle ou agitée sur la côte africaine.

Probabilité (variabilité pour la tendance) — Jusqu'à Midi : Hausse barométrique par l'Ouest sur Afrique du Nord et Bassin méditerranéen. En Algérie, temps beau puis nuageux à très nuageux. Vents du secteur Ouest modérés à assez forts. Température en hausse par l'Ouest.

	ORAN	ALGER	CONSTANTINE
Littoral et Tell	Nuageux à très nuageux. Vents du secteur Ouest modérés à assez forts	Beau à nuageux et très nuageux. Vents du secteur Ouest modérés	Beau à nuageux. Vents variables faibles vers Ouest modérés
Hauts Plateaux	Nuageux à très nuageux. Vents du secteur Ouest modérés à assez forts	Beau à nuageux et très nuageux. Vents du secteur Ouest modérés	Beau à nuageux. Vents variables faibles vers Ouest modérés
Sahara	Beau à nuageux. Vents variables faibles ou modérés	Beau à nuageux. Vents variables faibles ou modérés	Beau temps. Vents variables faibles

AVIS AUX PORTS
- Golfe du Lion — Vents de Sud à Ouest modérés à assez forts
- Baléares — Vents variables vers Ouest modérés à assez forts
- Oran — Vents du secteur Ouest modérés à assez forts
- Alger — Vents du secteur Ouest modérés
- Bizerte — Vents variables faibles

VENTS EN ALTITUDE
- Ouest — Algérie — secteur Ouest 8 à 10m
- " — Sahara — Est à Sud 6 à 8m
- Est — Algérie — secteur Ouest 5 à 8m
- " — Sahara — secteur Est 5 à 8m

Avis aux Agriculteurs

Températures extrêmes

Stations	Max	Min
Paris	20	10
Nice	20	10
Biarritz	"	"
Strasbourg	"	"

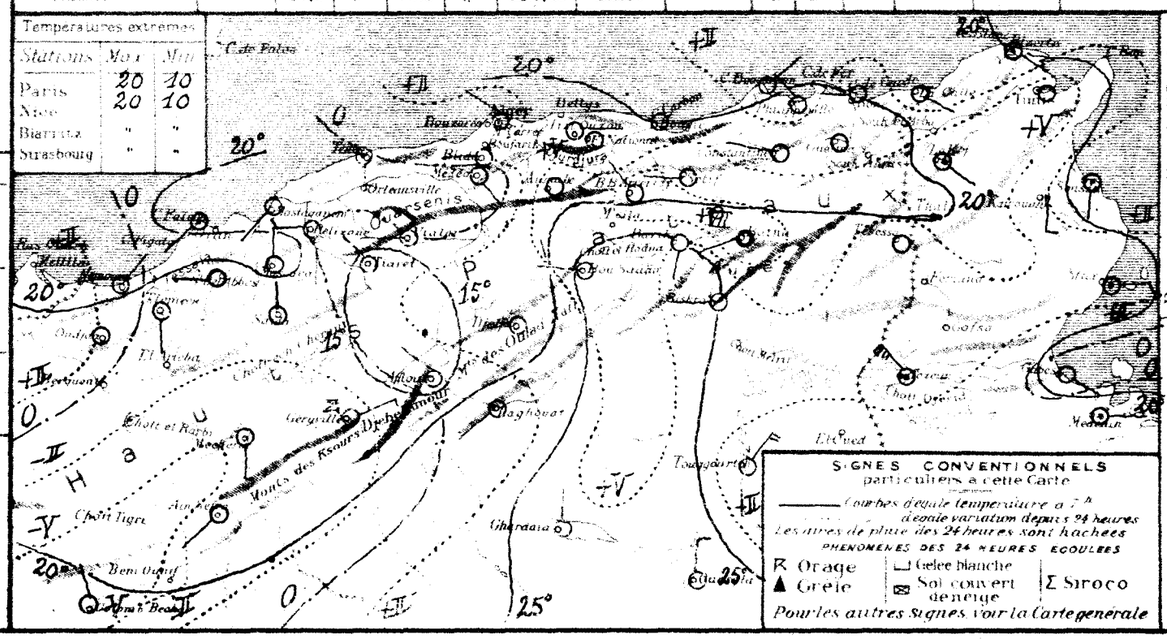

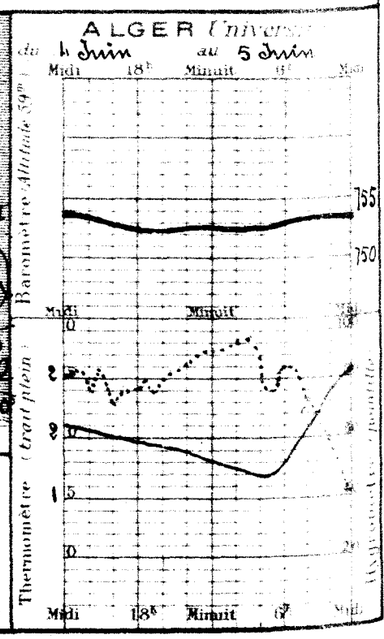

BULLETIN MÉTÉOROLOGIQUE DE L'ALGÉRIE

Dimanche 6 Juin 1926 — 7h Matin

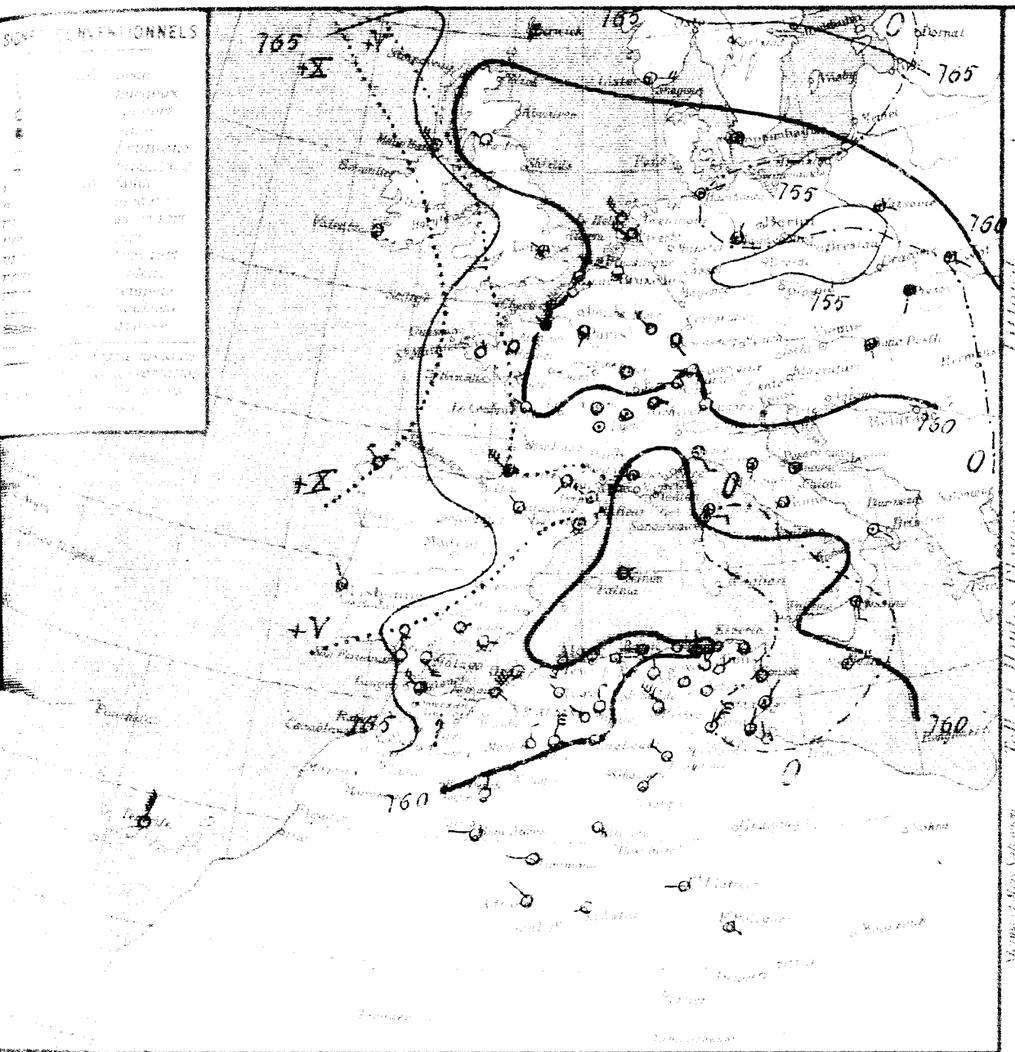

Le baromètre a baissé sur l'Ouest de l'Europe et sur l'Afrique du Nord. La pression est élevée sur l'Atlantique (La Coruña 767mm). Elle est assez forte sur la France, l'Allemagne et la Pologne (Varsovie 755mm), le Méditerranée et la Corse (Ajaccio 757mm) demeure sur le Sahara Occidental (Beni-Abbès 756mm).

En Algérie, ce matin, le ciel est clair et les vents modérés.

La mer est belle ou peu agitée sur les côtes.

Jusqu'à Midi : Hausse barométrique ; Baisse ensuite. Temps beau avec vents variables faibles à l'Ouest, puis nuageux par vents d'Ouest assez forts à modérés à l'Est. Température normale.

ORAN	ALGER	CONSTANTINE
Beau temps. Vents variables faibles.	Beau ou nuageux. Vents variables faibles (secteur Nord dominant)	Nuageux. Vents d'Ouest assez forts à modérés.
Beau temps. Vents variables faibles.	Beau temps. Vents variables faibles	Beau ou peu nuageux. Vents de Nord-Ouest assez forts à modérés.
Beau temps. Vents de Nord-Est faibles ou modérés.	Beau temps. Vents de Nord-Est faibles ou modérés.	Beau temps. Vents variables faibles.

Golfe du Lion : Vents de Nord-Ouest modérés.
Baléares : Vents du secteur Nord faibles ou modérés.
Corse : Vents variables, faibles.
Tunisie : Vents variables faibles (secteur Nord dominant)
Bizerte : Vents d'Ouest assez forts à modérés.

Ouest Algérie
" Sahara
Est Algérie
" Sahara

Avis aux Agriculteurs

OBSERVATION DE 7 HEURES DU MATIN

Stations	Altitude en mètres	Pression à 0° et au niveau de la mer: Observation	Pression: diff. en 24h	Température de l'air: Observation	Température: diff. en 24h	Vent: Direction et force de l'air	Etat du Ciel	Etat de la Mer	Dans les 24 heures: Température extrême max	Température extrême min	Pluie en millim.	Pluie du 31 Mai au 6 Juin matin	Pluie depuis le 1er Janvier jusqu'au 31 Mai matin	PHÉNOMÈNES
Nemours	+	62.0	+3.0	20.0	−2.3	SE 2	clair	agitée	24	13			242	
Beni Saf	3													
Oran	53												351	
Mostaganem	26													
Teniet	58	58.7	+0.8	20.2	+1.8	SSW 5	beau	agitée	24	16				
Blida	267	59.7	+0.8	21.2	+2.8	calme	id		22	6			817	
Bouzareah	344	60.2	+2.0	20.1	+2.0	N 1	d		22	17			675	
Alger	59	60.4	+1.6	22.0	+2.9	calme	clair	calme	26	17			611	
Maison Carrée	48												578	
Bougie	6	62.1	+3.0	20.0	0.0	W 2	beau	belle	25	16		2.8	1059	
Philippeville	47	60.1	+1.9	19.1	+0.5	calme	id.	t. belle	21	14		0.3		
Cap de Garde	161	60.6	+2.4	20.0	0.0	N 2	8 nuages	l. agitée	26	16			512	
La Calle	10	59.0	+1.2	22.0	+1.2	SW 1	clair	calme	24	16		2.0	740	
Bizerte	3													
Tunis	66	59.5	+1.0	21.8	−1.0	calme	clair		32	16			490	
Sfax	8	56.8	−1.2	20.2	−0.8	NE 2	nuag.	t. belle	23	18			170	
Gadès	360												271	
Tlemcen	806													
Sidi Bel Abbès	476													
Saïda	800			17.6	−0.6	N 1	clair		32	13			213	
Mascara	500	61.7	+1.7	19.0	−1.8	calme	clair		28	14			321	
Relizane	23	"	"	23.1	+4.3	W 4	-id-		30	16			132	
Orléansville	112	61.5	"	17.3	"	WSW 1	-id-		31	15			318	
Tiaret	1050	60.1	+1.2	10.0	+1.8	NNW 1	d		27	13				
Médéa	924	62.1	+3.6	16.2	+0.2	N 1	d		27	10			553	
Miliana	911	60.0	+2.2	15.2	−1.3	W 3	clair		26	8		1.0		
Aumale	865													
Fort National	142													
Tizi Ouzou	222	62.6	+2.3	18.9	+0.9	E 1	nuag.		26	13			914	
Bordj Bou Arréridj	917	58.7	+1.3	18.4	−1.4	calme	clair		31	13			593	
Setif	1079	58.7	"	19.1	0.0	N 1	clair		29	13			440	
Batna	1054	57.8	+4.7	18.2	−5.8	calme	clair		31	13				
Constantine	694													
Guelma	228	59.4	+1.2	22.0	+2.9	N 1	clair		30	13			589	
Tebessa	863	59.5	+1.2	20.0	−1.0	calme	d		30	13			262	
El Aouinet	1253													
Aïn Sefra	1053												119	
Mécheria	1167	60.1	+2.0	10.0	−0.2	N 3	clair		31	13			304	
Géryville	1289	59.2	+2.4	16.9	−0.4	NNE 5	clair		31	8			270	
Aflou	1426	61.9	+3.1	14.5	+0.5	NW 1	clair		32	14				
Laghouat	1160	61.0	+1.4	16.1	0.0	N 3	clair		30	14			258	
Biskra	130												213	
Touggourt	70													
El Oued	70												6	
Tuxeur	30	57.2	+0.2	21.2	+0.1	NE 5	nuageux		37	17			25	
Ghardaïa	526												26	
Ouargla	157	57.8	−0.3	30.0	+5.0	NE 2	clair		41	22			8	
El Goléa	394	57.1	+1.7	28.9	0.0	SE 1	d		42	22				
Beni Abbès	400	55.8	+1.5	23.2	−1.0	W 1	clair		40	22			63	10h à 18h30 sirocco
Timimoun	244	57.0	+3.2	26.4	−2.8	W 1	clair		42	24			34	14h à 19h sirocco
Mécheria	"	"	"	27.8	+2.6	NW 1	clair		45	24			39	
In Salah		56.8	+0.4	31.4	+2.9	WSW 1	8 nuag.		45	26			5	
El Biadh	"	"	"	32.4	−0.7	W 1	clair		44	26				
El Golea	"	"	"	24.5	+1.0	SE 1	d		42	27				
Djanet	"	"	"	28.8	+0.6	calme	d		38	24			2	
Tamanrasset	"	"	"	26.3	+0.5	NE 1	nuag.		35	21			5	21 à 0h Légère pluie
Rabat														

Temperatures extremes

Stations	Max	Min
Paris	21	12
Nice	19	11
Biarritz	"	"
Strasbourg	"	"

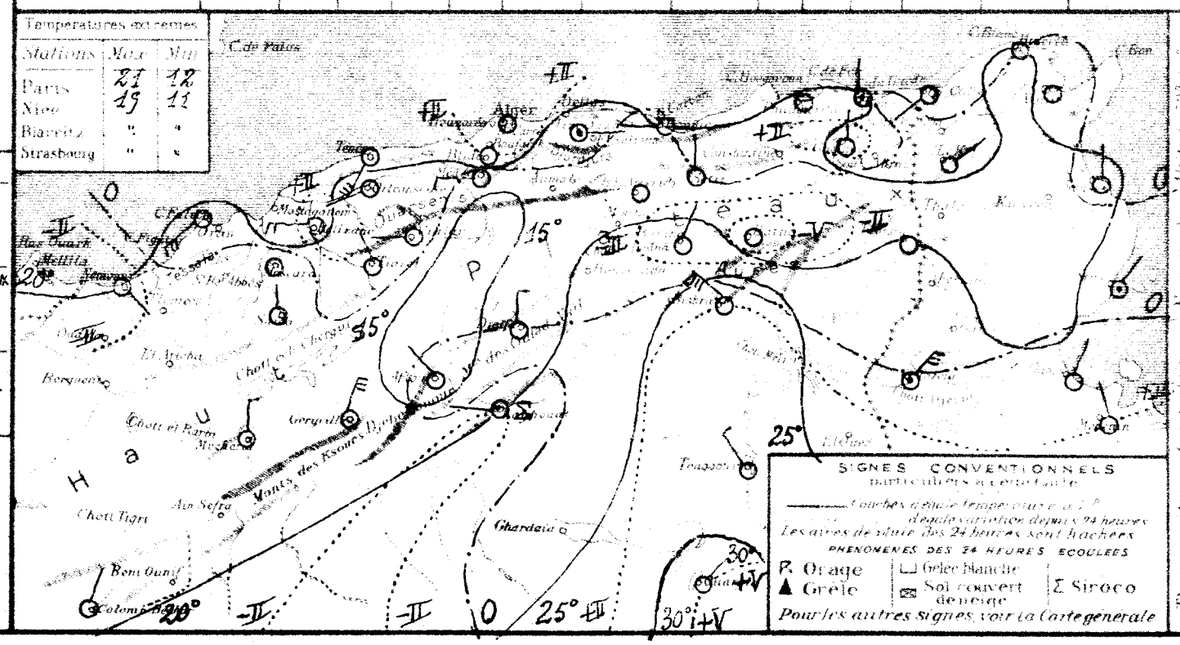

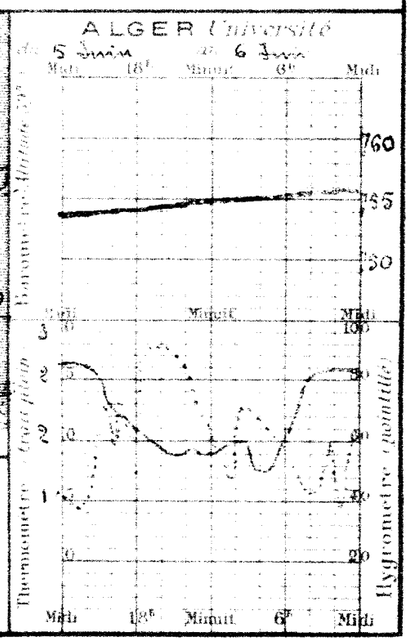

BULLETIN MÉTÉOROLOGIQUE DE L'ALGÉRIE

52e Année N° 148 — Lundi 7 Juin 1926 — 7h. Matin

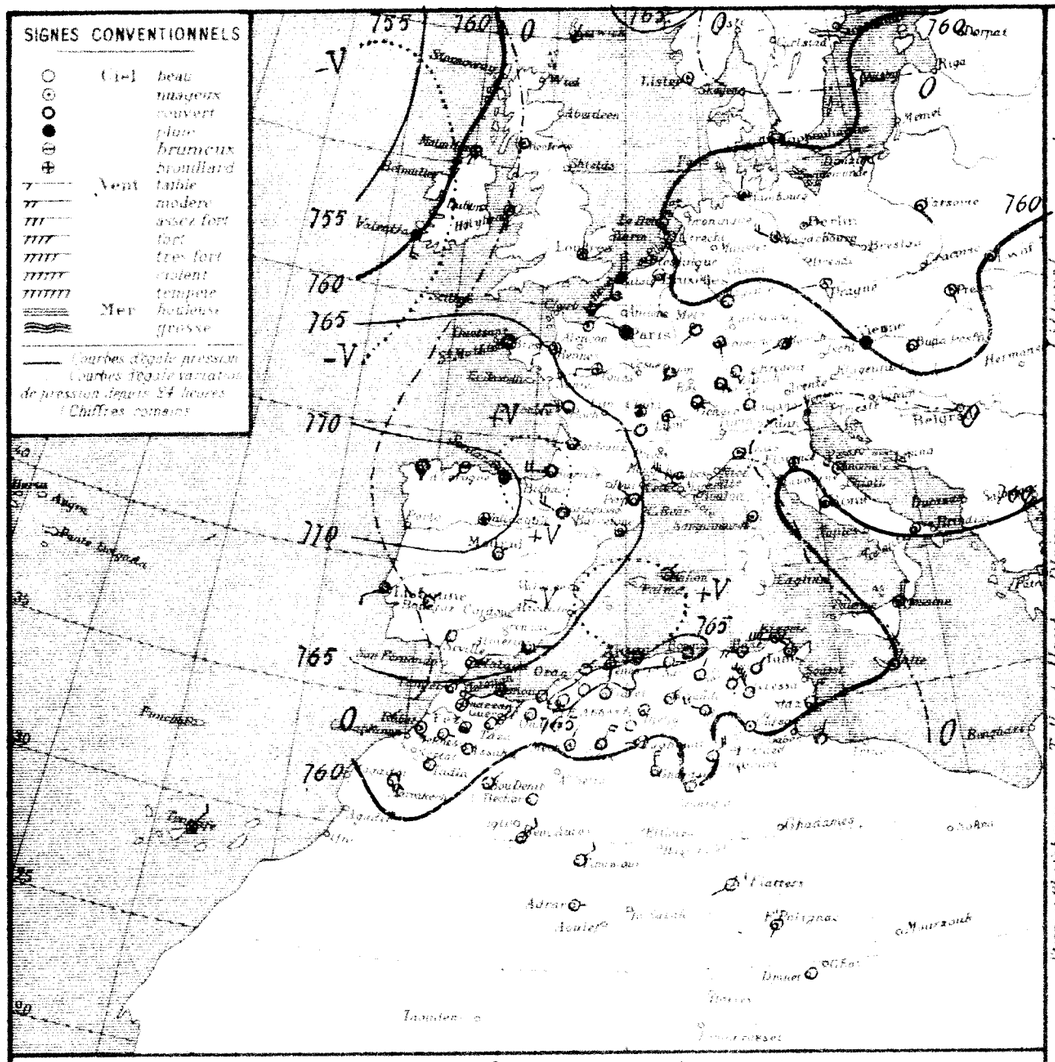

Situation générale et situation en Algérie. Le baromètre a baissé à l'Ouest, au Nord-Est et au Sud-Est de l'Europe et hausse ailleurs. La pression est élevée au Sud-Ouest du continent (La Coruña 770mm) et en Algérie (Orléansville 765mm). Elle est basse au Nord-Ouest des Iles Britanniques (Islande 735mm), sur l'Allemagne et la Pologne (Varsovie 757mm), en Méditerranée orientale et au Sahara (Béni-Abbès 757mm).
En Algérie, ce matin, le ciel est nuageux à l'Est, beau ailleurs. Les vents soufflent des secteurs Nord et Ouest et sont assez forts à l'Est. La mer est belle ou peu agitée sur la côte africaine.

Probabilité (valable pour le lendemain) Jusqu'à Mardi: Hausse barométrique: Bassin méditerranéen - Algérie - Baisse: Baisse faible: Maroc - En Algérie, à l'Ouest, beau temps (sauf brumes littorales) vents variables faibles - Température en hausse, à l'Est, temps nuageux s'éclaircissant, vents du secteur Ouest modérés - Température normale.

	ORAN	ALGER	CONSTANTINE
Littoral et Tell	Beau temps (sauf brumes) Vents variables faibles	Beau temps (sauf brumes) Vents du secteur Nord faibles	Nuageux s'éclaircissant Vents du secteur Ouest modérés
Hauts Plateaux	Beau temps (sauf brumes) Vents variables faibles	Beau temps (sauf brumes) Vents du secteur Nord faibles	Nuageux s'éclaircissant Vents de Nord-Ouest assez forts à modérés
Sahara	Beau temps Vents de Nord-Est modérés	Beau temps Vents de Nord-Est modérés	Nuageux au Nord Vents du secteur Nord assez forts

AVIS AUX PORTS
- Golfe du Lion: Vents de Nord-Ouest modérés
- Baléares: Vents du secteur Nord faibles
- Oran: Vents variables faibles
- Alger: Vents du secteur Nord faibles
- Bizerte: Vents du secteur Ouest assez forts à modérés

VENTS EN ALTITUDE
- Ouest Algérie: Nord à Est 6 à 8m
- " Sahara: Nord-Est à Est 8 à 10m
- Est Algérie: secteur Nord 6 à 8m
- " Sahara: secteur Nord 8 à 10m

Avis aux Agriculteurs

Stations	Altitude en mètres	Observation de 7 heures du matin: Pression à 0° et au niveau de la mer — Observation	Diff. en 24h	Température de l'air — Observation	Diff. en 24h	Vent Direction et force de 0 à 9	Etat du Ciel	Etat de la Mer	Dans les 24 heures: Températures extrêmes — max	min	Pluie en millim.	Pluie du 1er Mai au 7 Juin millim.	Pluie du 1er Sept. au 31 Août millim.	PHÉNOMÈNES
Littoral														
Nemours	4	63.0	+1.0	22.0	+2.0	SE 1	clair	Belle	25	12			242	
Beni Saf	3												351	
Oran	53													
Mostaganem	26	64.9	-	22.8	-	NE 1	clair	Belle	25	15				
Tenes	59	63.0	+4.9	19.6	-0.6	S 2	nuag.	Agitée	22	13				
Blida	267	69.0	+6.5	19.0	-2.2	calme	d		29	15			817	
Bouzarea	344	64.9	+4.7	19.4	-0.7	NW 1	d		22	15			675	
Alger	59	65.1	+4.7	21.0	-1.0	calme	brume	Calme	26	21			611	
Maison Carrée	48	65.5	-	21.7	-	calme	Beau		27	15			596	
Bougie	9	66.1	+4.6	19.0	-1.0	calme	clair	Belle	26	17		2.8	1059	
Philippeville	42	64.4	+4.3	20.0	+0.9	NE 1	Couvert	Calme	22	18		0.3		
Cap de Garde	161	63.9	+3.5	20.0	0.0	W 4	clair	Calme	25	16			519	
La Calle	10	62.8	+3.2	20.8	-1.8	W 3	d	Belle	25	17		2.0	712	
Bizerte	9													
Tunis	36	62.6	+3.1	21.8	0.0	NW 3	clair		26	17			490	
Sfax	6	59.9	+3.1	19.8	-0.4	NNE 4	d	Agitée	25	19			170	
Tell et Hautes Plaines														
Oudjda	580	64.5	-	21.0	-	calme	clair		30	8			371	
Tlemcen	806	64.5	-	19.4	-	W 1	d		25	14				
Sidi Bel Abbes	475	66.6	-	11.8	-	SW 1	d		24	8			273	
Saida	800	-	-	13.4	-4.2	NE 1	d		31	10			213	
Mascara	590	65.1	+3.4	17.0	-2.0	NW 1	d		27	11			321	
Relizane	73	-	-	17.8	-3.3	S 3	d		30	13			159	
Orleansville	112	65.8	+4.3	16.3	-1.0	W 1	d		28	15			318	
Tiaret	1023	64.1	+4.0	15.7	-2.5	NNE 1	d		24	9				
Vialar	889	65.3	+3.2	15.6	-0.6	NW 2	d		24	7			353	
Médéa	935	63.8	+3.8	15.8	+0.6	NE 1	Beau		26	7		1.0		
Aumale	903	65.8	-	14.0	-	N 2	clair		27	11				
Fort National	942	65.3	-	14.0	-	E 2	Beau		29	11				
Tizi-Ouzou	222	67.3	+4.7	18.7	-0.8	E 1	Couvert		27	14			514	
Borj Bou Arreridj	915	65.1	+4.4	15.8	-2.6	N 5	clair		32	18			393	
Setif	1079	63.7	+5.0	14.8	-4.5	NNE 2	Beau		29	10			440	
Batna	1044	63.0	+5.2	17.0	-1.2	NE 1	clair		32	12				
Constantine	660													
Guelma	228	64.1	+4.7	19.9	-2.1	NE 1	couvert		28	18			589	
Tebessa	867	64.6	+4.8	17.0	-3.0	NW 1	clair		33	15			262	
Steppes et Hts Sahara														
El Aricha	1253												119	
Ain Sefra	1073													
Mecheria	1167	64.3	+3.6	14.9	-1.1	NNE 2	Couvert		28	13			304	
Geryville	1120	62.5	+3.7	15.8	-1.1	NNE 4	couvert		31	8			270	
Aflou	1426	-	-	12.0	-2.5	N 1	clair		30	12				
Djelfa	1160	65.7	+2.7	18.0	+1.9	calme	d		28	12			258	
Bou Saada	590	64.4	-	22.0	-	NE 1	Beau		33	17			213	
M'sila	466													
Biskra	128												128	
Sahara														
Colomb Bechar	769	57.7	0.0	27.2	-	calme	clair		37	21			94	
Laghouat	751	60.0	-0.3	30.0	0.0	W 1	d		-	19			117	
Biskra	125	60.0	+2.3	28.0	+1.0	WNW 4	d		38	25			58	
Touggourt	69	60.1	+2.9	30.0	+0.6	NE 4	d		41	25			38	
El Oued	79												67	
Tozeur	50	60.0	+2.8	32.0	+1.8	calme	nuag.		41	20			25	
Ghardaia	528	"	-	25.3	+1.3	N 4	Beau		45	24			20	
Ouargla	157												2	
El Goléa	394													
Beni Abbes	447	56.5	+0.7	24.6	+1.7	NE 3	clair		42	13			63	
Timimoun	244	58.4	-0.6	24.0	+2.4	NE 3	d		41	22			54	
Adrar		-	-	27.6	-2.2	E 1	d		44	22			39	
In Salah													3	
Ft Flatters		-	-	35.8	+3.8	WSW 2	clair		45	32				0 à 1h violente bourrasque
Ft Polignac		-	-	36.1	-0.4	SSE 1	nuag.		44	29				
Djanet		-	-	39.8	+1.0	calme	Beau		40	25		2		
Tamanrasset												5		
Rabat														

Stations	Max.	Min.
Paris	19	11
Nice	20	10
Biarritz	"	"
Strasbourg	"	"

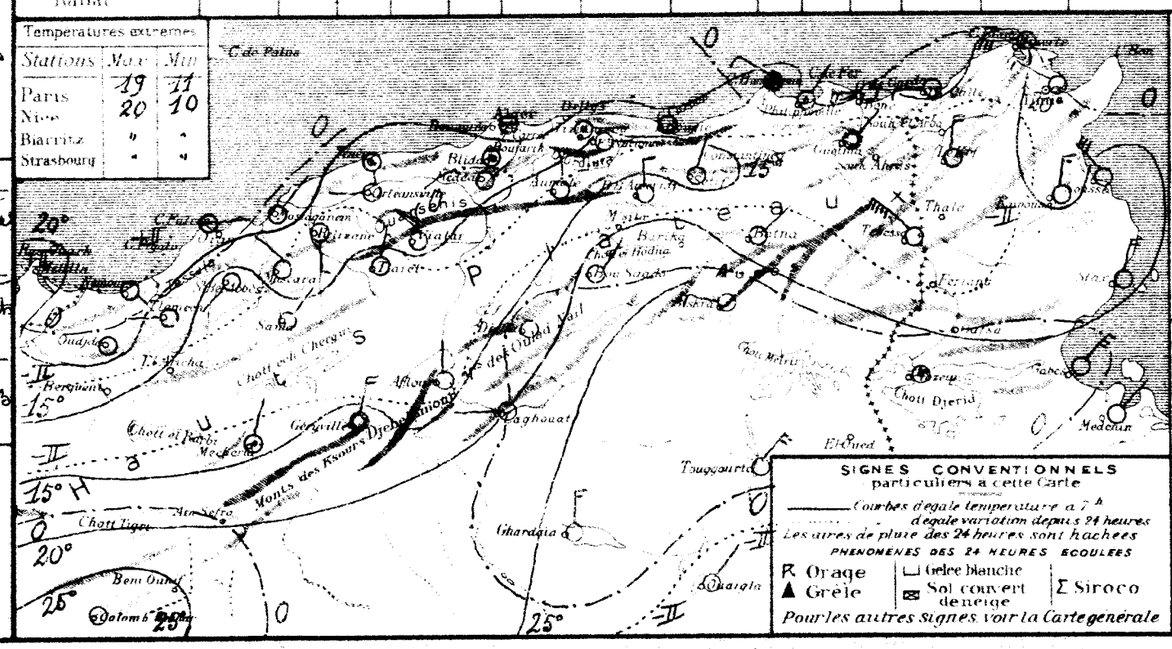

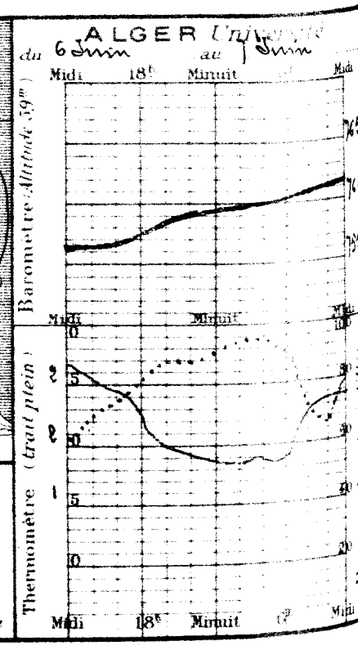

BULLETIN MÉTÉOROLOGIQUE DE L'ALGÉRIE

Mardi 8 Juin 1926 — 7h. Matin

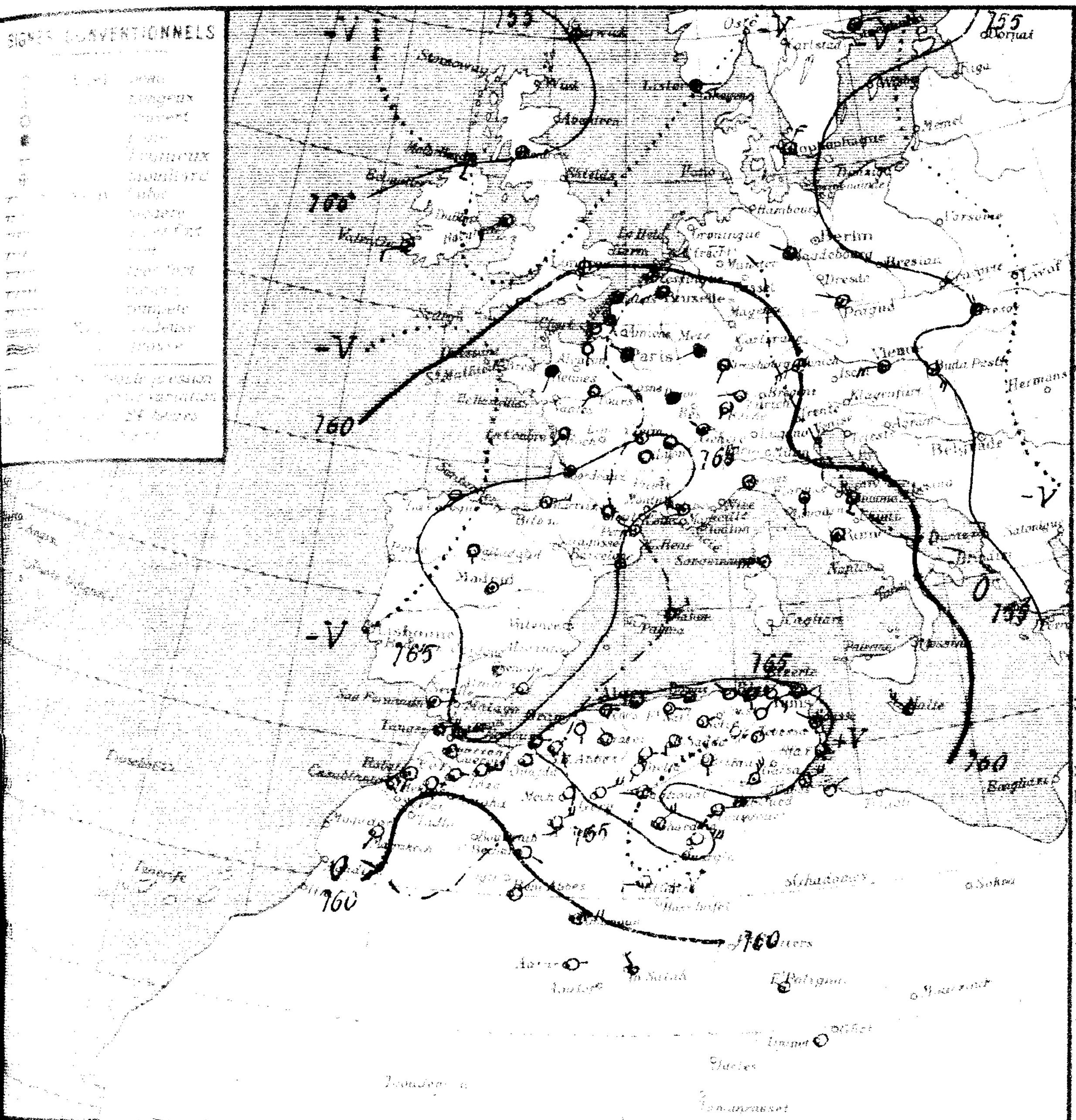

Stations	Altitude en mètres	Pression à 0° et au niveau de la mer: Observation	Pression: diff. en 24h	Température de l'air: Observation	Température: diff. en 24h	Vent Direction et force de 0 à 9	Etat du Ciel	Etat de la Mer	Dans les 24 heures: Températures extrêmes max	min	Pluie en millim.	Pluie du 31 Mai au 7 Juin (millim.)	Pluie du 1er Septre au 31 Mai (millim.)	Phénomènes
Littoral														
Nemours	4	55.0	+2.0	19.5	-2.5	E 1	Beau	Belle	24	13			242	
Beni-Saf	3													
Oran	53												351	
Mostaganem	26													
Tenès	59	65.4	+1.8	20.0	0.0	E 1	clair	p. agitée	23	14				
Blida	267	65.2	-0.8	19.0	0.0	calme	d		28	15			317	
Bouzaréa	344	65.2	+0.3	18.8	-0.6	ENE 1	d		21	15			675	
Alger	59	65.6	+0.5	20.2	-0.8	calme	d	Calme	23	17			611	
Maison-Carrée	48	65.7	+0.2	20.6	-1.1	calme	d		23	11			598	
Bougie	9	68.1	+1.4	18.0	-1.0	W 2	clair	Belle	25	15		2.8	1059	
Philippeville	47	66.0	+5.6	17.8	-2.2	NW 2	d	T. Belle	23	13		0.3		
Cap de Garde	161	65.6	+1.7	19.0	-1.0	S 1	clair	T. Belle	"	14			519	
La Calle	10	64.6	+2.4	18.7	-2.1	SE 3	d	Calme	23	14		2.0	742	
Bizerte														
Tunis	66	65.9	+3.3	20.3	-1.5	WNW 2	clair		25	14			490	
Sfax	8	64.7	+4.8	17.4	-2.4	N 3	Beau	Agitée	28	17			170	
Tell et Hautes Plaines														
Oudjda	580	64.1	-0.4	20.0	-1.0	calme	clair		30	15			271	
Tlemcen	806	63.8	-0.7	20.9	+1.5	E 1	d		25	17				
Sidi Bel Abbès	476	65.6	-1.0	14.8	+3.0	NE 1	clair		27	8			273	
Saïda	660	"	"	18.4	+3.0	NE 1	d		31	12			213	
Mascara	590	65.5	+0.4	18.8	+1.8	S 1	d		28	14			321	
Relizane	73	"	"	17.5	-0.3	N 1	d		31	12			152	
Orléansville	112	66.0	+0.2	17.8	+1.5	ESE 2	d		29	15			318	
Tiaret	1023	64.9	+0.8	15.5	+1.8	NNW 1	d		25	12				
Vialar	889	66.1	+0.8	15.0	-0.6	NW 2	clair		20	7			353	
Médéa	935	64.5	+0.7	17.0	+1.2	S 1	d		23	6		1.0		
Aumale	905	"	"	16.5	+2.5	calme	d		23	9				
Fort National	942	65.4	+0.1	15.8	+1.8	E 2	clair		21	12				
Tizi Ouzou	222	67.1	-0.2	16.8	-1.9	E 1	d		27	11			914	
Bordj Bou Arreridj	915	65.4	+2.3	12.8	-3.0	N 1	d		27	9			293	
Sétif	1079	65.3	+1.6	15.3	+0.5	ENE 1	clair		23	8			440	
Batna	1044	66.6	+3.6	14.8	-2.2	E 1	d		24	8				
Constantine	660	68.1	+2.6	12.0	-3.8	W 1	clair		22	10				
Guelma	208	65.9	+1.8	17.5	-2.4	NE 1	d		24	9			589	
Tebessa	865	67.6	+3.8	15.0	-2.0	calme	clair		20	13			262	
Steppe et Atlas Saharien														
El Aricha	1253													
Aïn Sefra	1075	61.5	"	21.0	"	NE 4	clair			13			119	
Mecheria	1167	63.6	-0.7	20.0	+3.1	calme	Beau		28	15			304	
Géryville	1320	66.3	+3.3	20.1	+4.3	ENE 4	clair		29	9			270	
Aflou	1426	57.0	"	15.0	+3.0	SW 1	d		27	10				
Djelfa	1160	67.2	+3.5	15.0	-5.0	E 3	clair		25	8			258	
Bou Saâda	550	65.5	+2.1	20.6	-1.4	E 2	d		29	13			213	
M'Sila	486													
Barika	484	"	"	21.5	"	E 2	clair		30	17			128	
Sahara														
Colomb Bechar	768	60.7	+3.0	27.1	-0.1	ESE 2	clair		37	25			94	
Laghouat	751	65.1	+5.1	21.0	+1.0	W 2	clair		32	16			117	
Biskra	125	65.7	+5.7	25.0	-5.0	S 1	d		38	21			58	
Touggourt	69	64.6	+1.8	25.2	-2.8	E 4	d		35	20			36	
El Oued	70												67	
Tozeur	50	66.0	+6.0	30.0	-3.0	NE 5	nuag.		35	17			25	
Ghardaïa	526	65.0	"	23.6	-1.7	NE 4	clair		36	28			26	
Ouargla	157	62.3	"	24.9	-1.2	E 3	d		37	22			2	15h vent de sable
El Goléa	394	65.0	"	25.8	"	W 3	d		37	22				
Beni-Abbès	502	58.3	+1.5	27.5	+2.4	NE 3	d		40	27			63	
Timimoun	294	60.1	+1.7	28.0	+4.0	E 4	nuag.		42	25			34	
Adrar		"	"	27.8	+2.2	E 1	clair		45	25			39	
In Salah		57.6	+1.0	32.9	-4.0	NNW 4	couvert		44	30			5	
Ft Flatters														
Ft Polignac		"	"	36.0	+1.6	NW 1	nuag.		46	28				
Djanet		"	"	31.4	-8.4	calme	clair		40	25			2	
Tamanrasset													[illegible]	
Rabat		63.5	-1.8	17.0	0.0	SSW 1	nuag.		"	"				

Situation générale et situation en Algérie Le baromètre a partout baissé sauf sur le Bassin méditerranéen, l'Algérie et la Tunisie où la pression est élevée de même que sur le Sud-Ouest de l'Europe (Djelfa 767 - Madrid 766mm). Des dépressions recouvrent le Nord et l'Est de ce continent (Iles Féroë 755 - Bucarest 754mm).

En Algérie, ce matin, le ciel est clair et les vents variables et faibles, secteur Est dominant.

La mer est belle ou peu agitée sur la côte africaine.

Probabilités valables pour le lendemain Jusqu'à Midi: Baisse barométrique: Bassin méditerranéen - Nord Afrique, sauf Sud-Ouest Maroc et Sud tunisien. En Algérie, temps beau et brumeux par nuages élevés. Vents d'Est à Sud faibles. Température supérieure à la normale.

	ORAN	ALGER	CONSTANTINE
Littoral et Tell	Beau à brumeux. Vents d'Est à Sud faibles	Beau à brumeux. Vents d'Est à Sud faibles	Beau à brumeux. Vents variables faibles
Hauts Plateaux	Beau à brumeux. Vents du secteur Sud modérés à assez forts	Beau à brumeux. Vents du secteur Sud modérés à assez forts	Beau à brumeux. Vents variables faibles
Sahara	Beau temps. Vents du secteur Est faibles ou modérés	Beau temps. Vents du secteur Est faibles ou modérés	Beau temps. Vents variables faibles

Avis aux ports
- Golfe du Lion: Vents variables vers Sud-Est faibles ou modérés
- Baléares: Vents du secteur Est faibles
- Oran, Alger: Vents d'Est à Sud faibles
- Bizerte: Vents variables faibles

Vents en altitude
- Ouest Algérie: Est à Sud 4 à 6m
- Ouest Sahara: Est à Sud 6 à 8m
- Est Algérie: Nord-Est à Est 4 à 8m
- Est Sahara: secteur [illegible]

Avis aux Agriculteurs

Températures extrêmes: Stations	Max	Min
Paris	17	11
Nice	20	11
Biarritz	"	"
Strasbourg	"	"

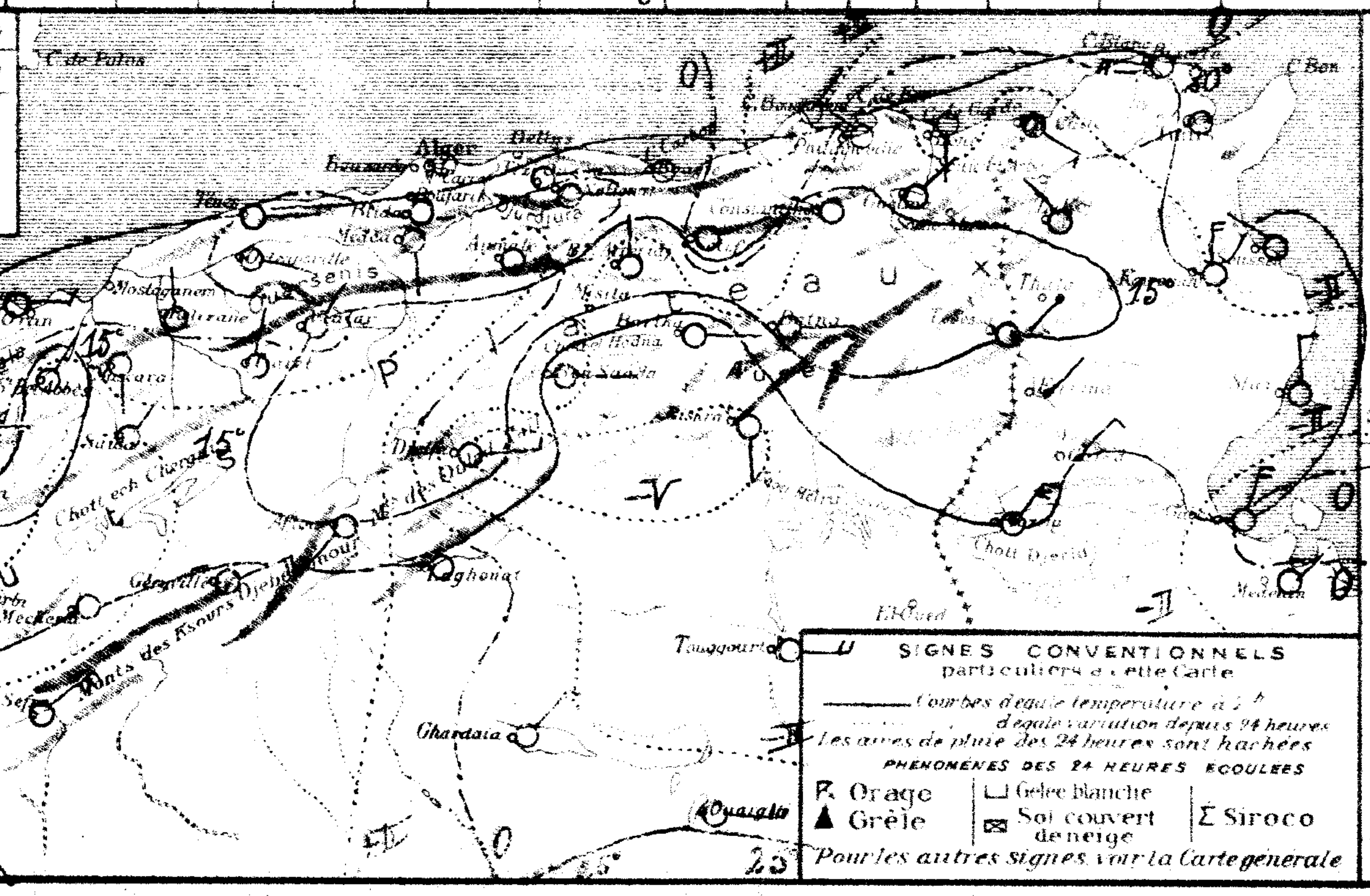

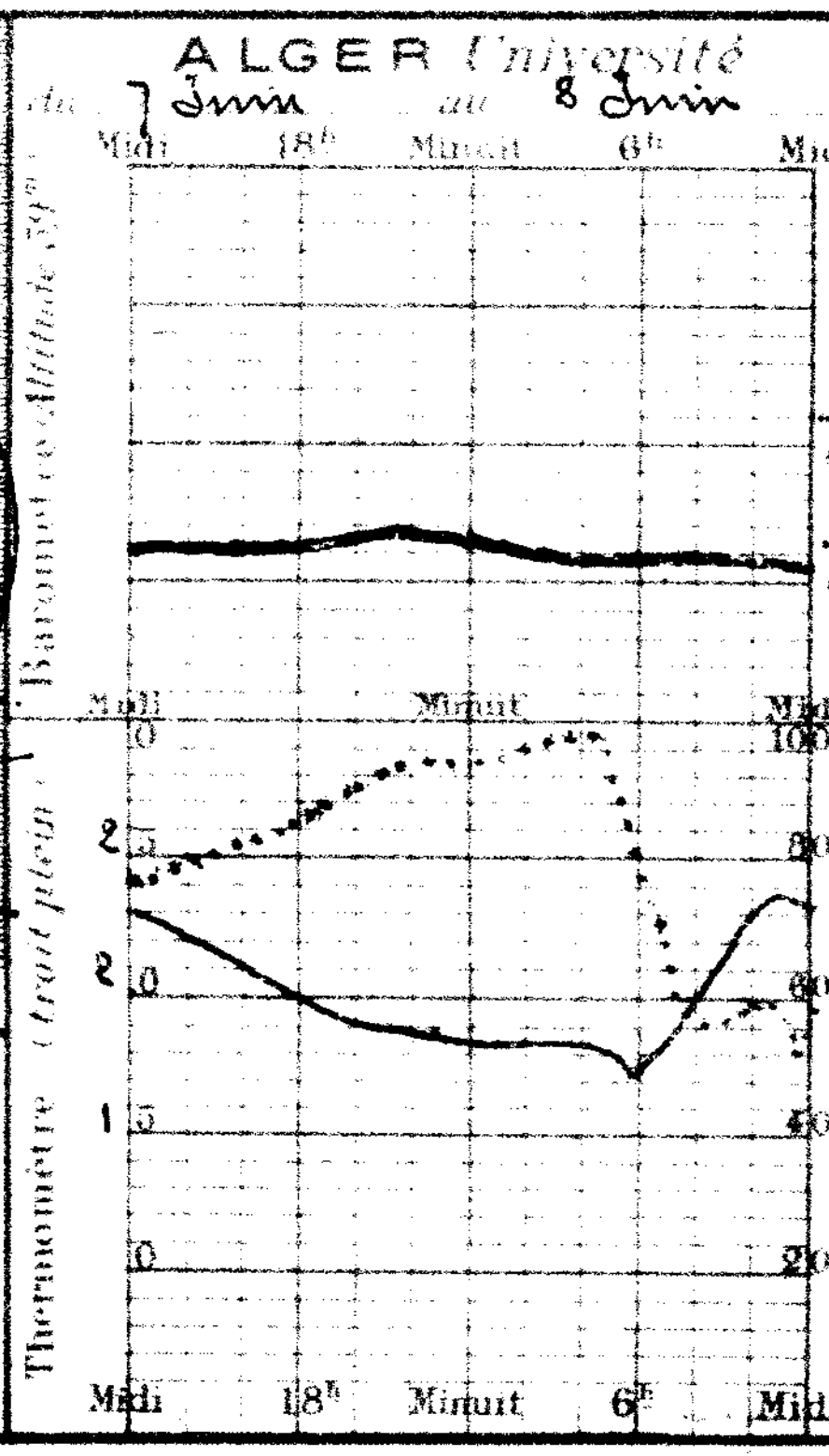

BULLETIN MÉTÉOROLOGIQUE DE L'ALGÉRIE

Mercredi 9 Juin 1926 — 7 h. Matin

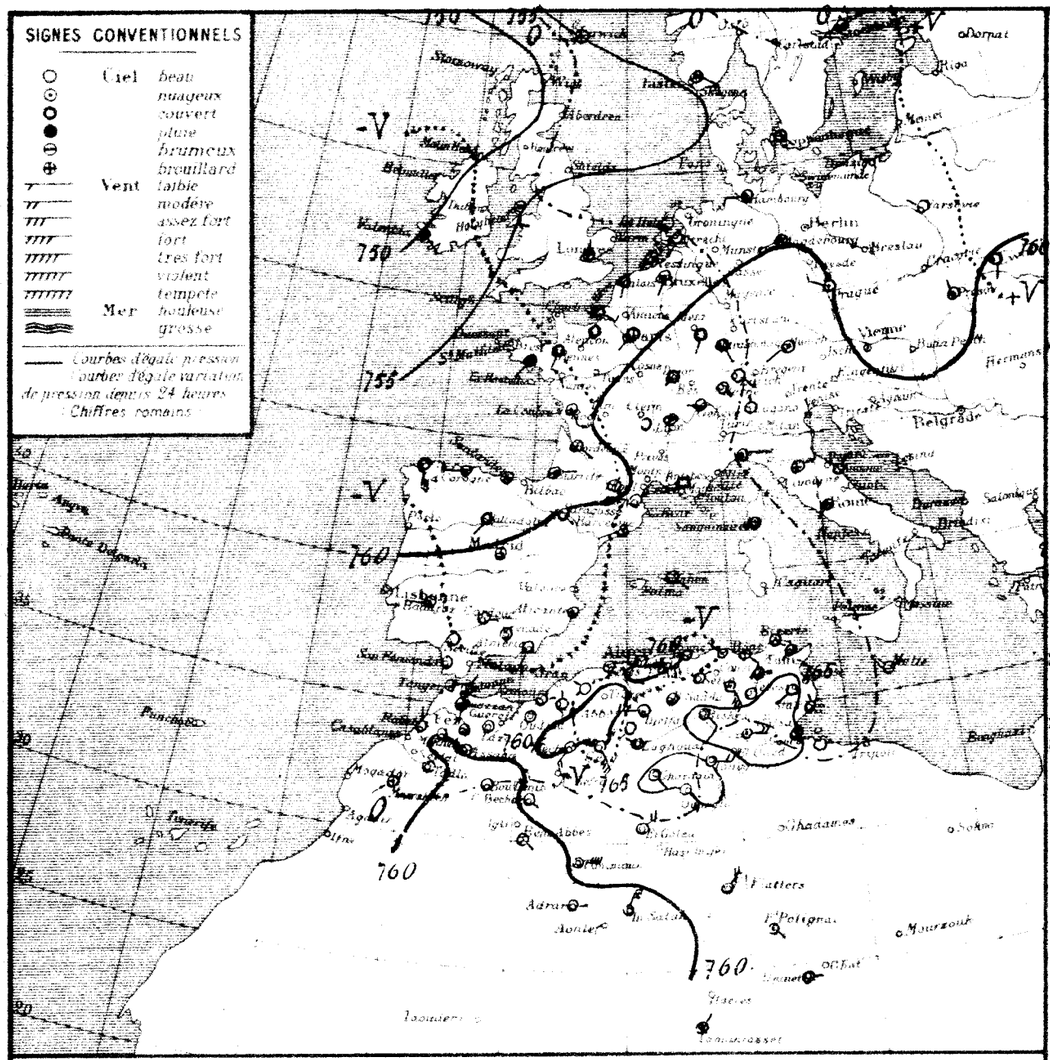

Situation générale et situation en Algérie — Le baromètre a baissé sur l'Ouest de l'Europe et sur l'Afrique du Nord où se tiennent des dépressions (Valentia 750mm) (Ouest Algérie. Ouest Sahara 760mm). La pression reste élevée dans le Sud tunisien (Tozeur 766mm) et au Nord de la Scandinavie (Vardo 771mm).

En Algérie, ce matin, le ciel est clair et les vents variables, le secteur Sud dominant.

La mer est belle ou peu agitée sur la côte africaine.

Probabilité (valable pour le lendemain) — Jusqu'à Midi : Hausse barométrique Ouest Afrique du Nord — Baisse à l'Est. Midi-minuit : Est Afrique du Nord. En Algérie, temps beau à nuageux par nuages élevés ou moyens. Vents variables des secteurs Sud à Ouest modérés à assez forts à l'Ouest. Vents du secteur Sud faibles ou modérés à l'Est. Température en hausse à l'Ouest, supérieure à la normale au Centre et à l'Est.

	ORAN	ALGER	CONSTANTINE
Littoral et Tell	Beau à Nuageux. Vents variables vers secteur Ouest modérés à assez forts	Beau à Nuageux. Vents du Sud à Sud-Ouest faibles à modérés	Beau à Nuageux. Vents du secteur Sud faibles à modérés
Hauts Plateaux	Beau à Nuageux. Vents variables vers secteur Ouest modérés à assez forts	Beau à Nuageux. Vents de Sud à Sud-Ouest faibles à modérés	Beau à Nuageux. Vents du secteur Sud faibles à modérés
Sahara	Beau temps. Vents du secteur Est faibles ou modérés	Beau temps. Vents du secteur Est faibles ou modérés	Beau temps. Vents d'Est à Sud modérés

AVIS AUX PORTS
- Golfe du Lion, Baléares : Vents variables vers secteur Ouest faibles ou modérés
- Oran : Vents variables vers secteur Ouest modérés à assez forts
- Alger : Vents de Sud à Sud-Ouest faibles à modérés
- Bizerte : Vents du secteur Sud faibles à modérés

VENTS EN ALTITUDE
- Ouest Algérie : Sud-Ouest à Ouest 8 à 10m
- " Sahara : secteur Est 8 à 10m
- Est Algérie : Sud-Ouest 6 à 8m
- " Sahara : Est à Sud 8 à 10m

Avis aux Agriculteurs

Stations	Altitude en mètres	Pression à 0° et au niveau de la mer — Observation	Pression — diff en 24h	Température de l'air — Observation	Température — diff en 24h	Vent Direction et force de 0 à 9	Etat du Ciel	Etat de la Mer	Dans les 24 heures — Températures extrêmes max	min	Pluie en millim	Pluie du 1er Mai au 9 Juin (millim.)	Pluie du 1er Sept au 31 Mai (millim.)	PHÉNOMÈNES
Littoral														
Nemours	4	63.0	-2.0	21.6	+2.1	E 1	clair	Belle	21	15			21.2	
Bent-Saf	3													
Oran	53												351	
Mostaganem	26													
Tenès	59	61.0	-4.4	20.8	+0.8	S 1	Beau	Belle	24	18				
Blida	267	59.6	-5.6	23.0	+4.0	calme	nuag.		30	18			217	
Bouzarea	344	59.4	-5.8	26.6	+7.8	E 1	clair		22	15			678	
Alger	59	60.1	-5.5	21.3	+1.1	calme	d	Calme	24	17			611	
Maison-Carrée	48	60.6	-5.1	21.4	+0.8	calme	d		26	15			598	
Bougie	9	62.8	-5.3	27.0	+0.0	SW 4	clair	Belle	24	16		2.8	1059	Sirocco matin
Philippeville	47	61.6	-4.5	20.1	+2.3	NW 2	nuag.	Belle	24	16		0.3		
Cap de Garde	161	63.3	+2.5	12.0	-1.0	SE 3	Beau	Belle	28	16			5.9	
La Calle	10	61.5	-3.1	23.3	+4.6	SE 4	clair	Calme	25	16		2.0	342	
Bizerte	9													
Tunis	56	63.8	-2.1	21.8	+1.5	SW 1	clair		26	13			460	
Sfax	8	61.9	-2.8	16.8	-0.6	N 1	d	Calme	28	16			170	
Tell et Hautes Plaines														
Oudjda	780	60.6	-3.5	23.0	+3.0	calme	clair		33	12			271	
Tlemcen	806	60.5	-3.3	21.2	+0.3	N 1	d		28	10				
Sidi Bel Abbès	476	61.8	-3.8	16.0	+1.2	N 1	d		33	14			273	
Saïda	800	"	"	24.6	+6.2	S 5	d		32	16			215	
Mascara	590	60.8	-4.7	20.6	+1.8	NW 1	d		32	16			321	
Relizane	73	"	"	19.5	+2.0	SW 1	d		35	16			132	
Orléansville	112	61.1	-4.9	18.4	+0.6	NNW 1	Beau		35	17			318	
Tiaret	1023													
Vialar	889	60.1	-6.0	24.0	+0.0	E 2	clair		24	14			353	
Médéa	935	59.8	-4.7	22.0	+5.0	SSE 1	d		28	14		1.0		
Aumale	905	63.6	"	21.0	+4.5	SE 4	d		30	19				
Fort-National	942	60.0	-5.4	22.9	+7.1	calme	d		24	18				
Tizi Ouzou	222	63.1	-4.0	20.0	+5.2	E 1	d		30	14			914	
Bordj Bou Arréridj	915												295	
Sétif	1079	62.0	-3.3	19.0	+3.1	ENE 1	clair		27	13			440	
Batna	1044	62.4	-3.2	19.3	+4.5	SSE 6	nuag.		28	15				
Constantine	660	64.4	-3.1	17.2	+5.2	NNE 1	couvert		25	12				
Guelma	268	62.1	-3.2	22.0	+4.5	E 1	clair		27	10			589	
Tébessa	863	63.1	-4.9	21.0	+6.0	calme	clair		26	14			262	
Sahara														
El Aricha	1273													
Ain Sefra	1073												119	
Mecheria	1167	60.2	-3.4	23.0	+3.0	SW 4	clair		33	20			504	
Géryville	1029	60.0	-6.8	21.0	+1.9	SSE 6	Beau		31	18			270	
Aflou	1426	62.0	-5.0	16.0	+1.0	SW 1	clair		31	14				
Djelfa	1160	63.3	-3.9	19.1	+6.1	W 4	d		29	14			238	
Bou Saâda	550	64.0	-2.5	22.4	+1.8	calme	d		29	17			213	
M'Sila	466													
Biskra	404	61.3	"	23.0	+1.5	ESE 2	clair		33	18			128	
Colomb Béchar	768	61.0	+0.3	27.9	+0.8	SE 1	clair		36	26			94	
Laghouat	751	64.0	-1.1	21.0	0.0	WNW 1	d		31	17			117	
Biskra	125	63.5	-0.8	23.0	0.0	SE 3	Beau		33	20			58	
Touggourt	69	64.8	+0.8	22.4	-0.3	E 4	clair		32	17			26	
El Oued	70	"	"	23.4	-4.2	ESE 1	nuag.		33	16			67	
Tozeur	50	66.3	+0.3	20.0	0.0	E 4	nuag.		32	17			25	
Ghardaïa	526	63.3	-0.7	23.3	-0.3	SE 2	clair		32	19			26	
Ouargla	122	65.0	+0.3	23.1	-1.8	SE 4	d		33	19			2	
El Goléa	394	62.7	+0.8	22.4	-2.4	NE 4	d		33	21				
Beni-Abbès	462	58.5	+0.5	26.8	-0.5	ESE 1	Beau		41	25			63	
Timimoun	294	61.0	+0.9	25.9	-2.1	E 5	couvert		40	20			34	
Adrar	"	"	"	29.2	+1.4	E 1	clair		46	26			39	
In Salah	"	53.5	+0.9	23.6	-4.2	NNE 5	d		42	26			5	
F. Flatters	"	"	"	27.2	-0.2	NE 4	nuag.		35	23				
F. Polignac	"	"	"	33.0	-3.0	SE 1	nuag.		43	28				
Djanet	"	"	"	31.8	+0.4	E 1	Beau		40	27			2	
Tamanrasset	"	"	"	25.8	+0.1	NE 1	nuag.		34	21			5	
Rabat		61.9	-0.8	17.0	+1.0	N 2	clair		"	"				

Stations	Max	Min
Paris	10	23
Nice	22	13
Biarritz	"	"
Strasbourg	"	"

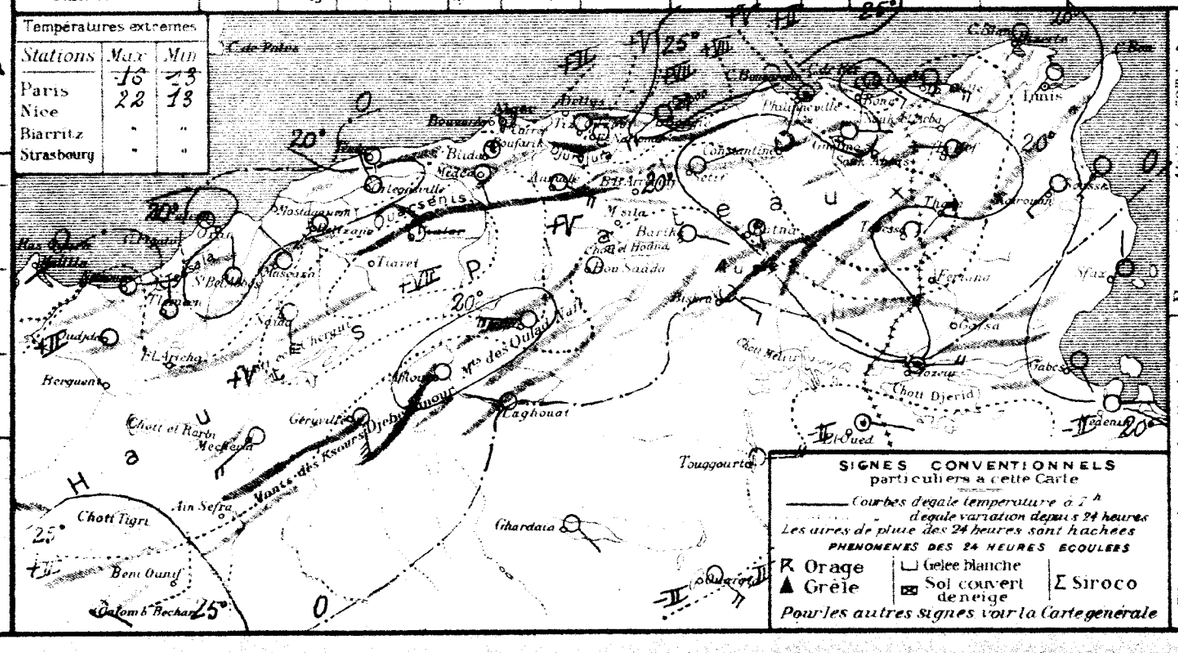

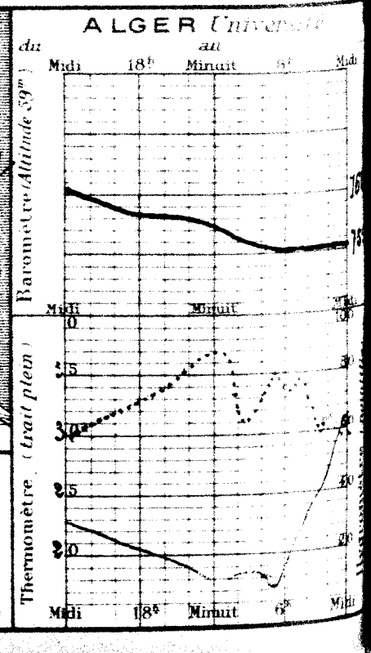

BULLETIN MÉTÉOROLOGIQUE DE L'ALGÉRIE

Jeudi 10 Juin 1926 — 7h. Matin

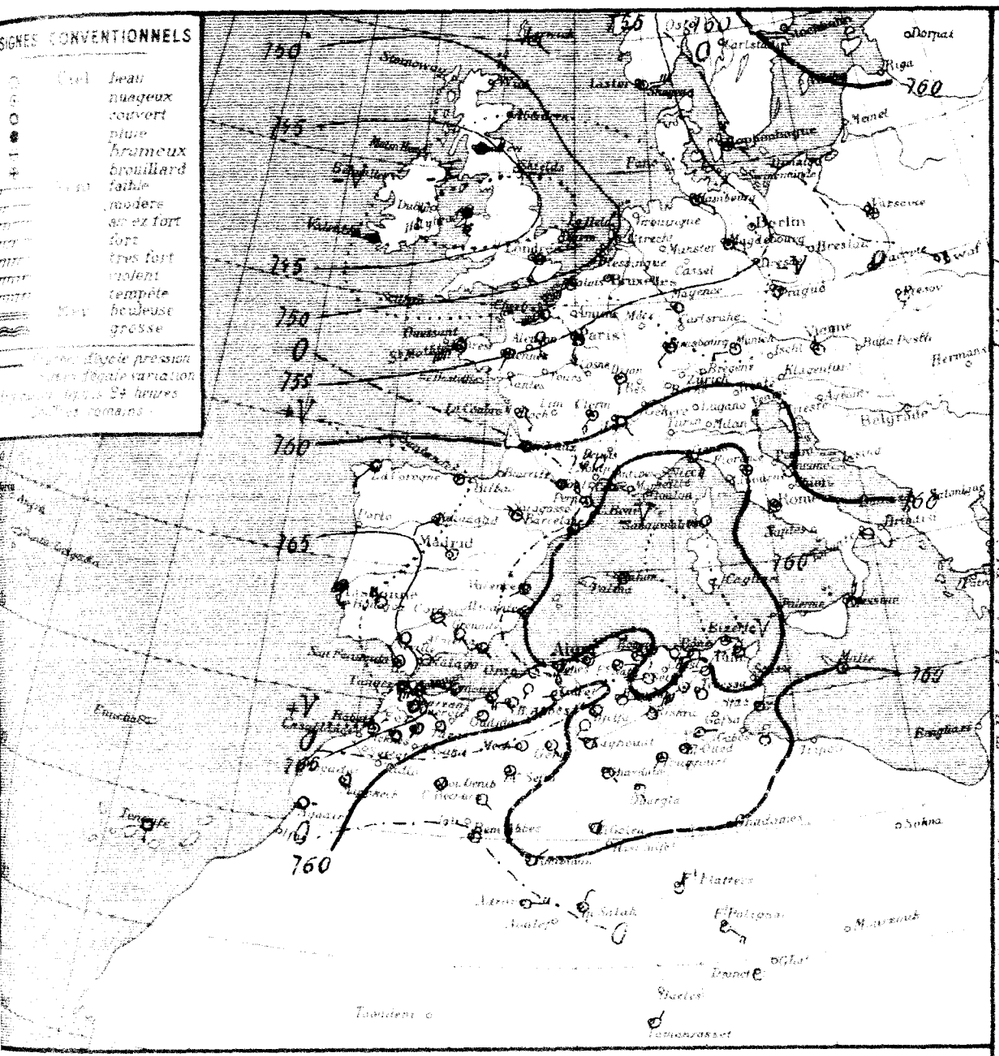

STATIONS	Altitude en mètres	Observation de 7 heures du matin: Pression à 0° et au niveau de la mer — Observation	diff. en 24 h	Température de l'air — Observation	diff. en 24 h	Vent Direction et force de 0 à 9	Etat du Ciel	Etat de la Mer	Dans les 24 heures: Températures extrêmes — max	min	Pluie en millim.	Pluie du 31 Mai au 10 Juin millim.	Pluie du 1er Sept. au 31 Mai millim.	PHÉNOMÈNES
Littoral														
Nemours	4	63.4	0.0	21.8	0.0	S 1	clair	Agitée	26	16			142	
Beni-Saf	3												351	
Oran	53													
Mostaganem	26	61.0	"	24.0	"	W 2	Beau	Belle	26	19				
Tenes	39	59.8	-1.2	22.0	+1.2	SSW 5	d	Agitée	26	21				
Blida	267	60.7	+1.1	23.0	0.0	calme	Couvert		34	20			817	
Bouzarea	344	60.4	+1.0	22.7	-3.9	W 1	clair		32	17			615	
Alger	59	61.2	+1.1	22.5	+1.2	calme	Beau	Belle	32	19			511	
Maison-Carrée	48												598	
Bougie	9	61.1	+1.3	23.0	-4.0	E 3	clair	Belle	32	22		2.8	1059	
Philippeville	47	59.3	-2.2	23.3	+3.2	WNW 1	Beau	Belle	27	20		0.3		
Cap de Garde	161	60.1	-3.0	26.0	+3.0	W 4	Beau	Calme	29	18			519	sirocco
La Calle	10	58.1	-3.4	23.8	+5.5	SE 4	clair	Belle	29	20		2.0	712	
Bizerte	4													
Tunis	36	59.0	-4.8	26.2	+4.4	calme	clair		30	18			190	
Sfax	8	60.0	-1.9	18.0	+1.2	calme	d	Agitée	27	17			170	
Tell et Hautes Plaines														
Oudjda	580	62.7	+2.1	22.0	-1.0	calme	clair		35	14			271	
Tlemcen	806	62.9	-3.4	19.6	-1.6	NNW 1	d		31	17				
Sidi-Bel-Abbès	478	63.2	+1.4	21.0	+5.0	W 3	d		34	15			275	
Saïda	860	"	"	20.2	-4.4	E 1	d		39	17			213	sirocco hier
Mascara	590	62.8	+2.0	21.8	+1.2	SW 1	d		35	18			421	
Relizane	73	"	"	21.1	+4.6	SSE 1	d		38	18			132	
Orleansville	112	62.6	+1.5	20.0	+1.6	NW 1	Beau		40	10			318	sirocco hier
Tiaret	1023	61.6	+0.2	19.5	+0.7	W 1	d		35	18				
Vialar	889	61.5	+1.4	22.0	-2.0	SW 4	couvert		26	14			333	
Medéa	935	60.3	+0.7	20.5	-1.5	W 1	nuag.		34	15		1.0		
Aumale	905	60.3	-3.3	22.0	+2.0	N 1	clair		29	19				
Fort-National	942	61.4	+1.4	18.8	+4.1	E 2	d		31	17				
Tizi-Ouzou	222	66.8	+1.7	21.0	+3.0	E 1	d		36	19			914	11-18h sirocco
Bordj-Bou-Arreridj	915	59.3	"	22.4	"	S 1	"		32	19			503	
Sétif	1079	59.5	-2.5	23.1	+4.1	W 1	Beau		30	16			460	
Batna	1044	61.1	-2.3	23.6	+4.0	WNW 6	nuag.		29	16				
Constantine	660													
Guelma	208	63.4	-3.9	23.1	+2.1	W 1	clair		36	17			580	
Tébessa	863	60.6	-2.4	25.0	+4.0	calme	d		32	17			262	
Sahara														
El-Ariocha	1253													
Ain-Sefra	1073	59.2	"	23.0	"	SW 1	nuag.		"	20			119	
Mecheria	1167	60.8	-0.8	25.0	+3.0	W 2	clair		34	20	Gtte		304	19h gouttes
Géryville	1320	56.0	-1.0	25.1	+3.1	SSE 1	Beau		32	20			270	
Aflou	1426	61.8	-0.2	20.0	+4.0	SW 1	clair		32	15				
Djelfa	1160	62.5	-3.1	19.9	+0.8	calme	d		32	14			258	
Bou-Saada	550	61.3	-2.5	21.3	+2.4	E 3	Beau		36	18			213	
M'Sila	446													
Barika	484	61.4	-1.9	27.2	+4.0	W 2	clair		38	"			128	
Colomb-Béchar	769	59.3	-1.5	22.8	+0.0	SSE 1	clair		36	26			34	
Laghouat	751	62.0	-2.0	25.0	+4.0	WNW 1	clair		34	20			117	
Biskra	125	61.4	-1.9	26.0	+6.0	N 1	Beau		32	23			58	
Touggourt	69	62.3	-1.5	28.0	+1.6	SW 1	nuag.		34	20			36	
El-Oued	70	"	"	24.0	+3.6	SE 1	clair		35	18			67	
Tozeur	50	62.0	-1.5	21.2	+1.2	E 2	nuag.		41	17			25	
Ghardaïa	526	63.5	-1.0	23.0	+3.5	SE 1	clair		37	20			26	
Ouargla	157	64.0	-1.0	25.1	+2.0	SSE 1	d		35	20			2	
El-Goléa	394	61.5	-1.5	21.1	+3.1	NE 1	d		35	23				
Beni-Abbès	492	58.8	-1.2	25.0	-0.5	NE 1	d		40	25			63	
Timimoun	294	59.6	-1.1	26.8	+0.9	NE 2	d		40	22			34	
Adrar		"	"	27.8	+2.0	E 4	d		45	26			39	
In-Salah		58.3	-0.7	31.1	+5.1	NNE 3	d		41	25			5	
Pt Flatters		"	"	31.4	+3.2	NNE 2	d		37	25				16-22h vent de sable
Pt Polignac		"	"	33.5	+0.5	SE 4	d		41	27	Gtte			5h-8h, vent de sable, gouttes
Djanet		"	"	31.1	+0.7	calme	d		40	27				
Tamanrasset		"	"	27.2	+0.4	NE 1	d		36	20			5	
Rabat		60.2	+1.6	16.0	+1.0	SE 1	Couvert		"	"				

Situation générale et situation en Algérie. Des dépressions se sont creusées sur l'Océan et sur l'Europe ainsi que sur le Bassin méditerranéen (Biscaye 751m, Modène 759m). La pression est élevée au Sud-Ouest de la Péninsule Ibérique et à l'Ouest du Maroc (Yalta 767m) de même que sur le Nord de la Scandinavie (Vardo 768m).

En Algérie, ce matin, le ciel est beau ou peu nuageux. Les vents soufflent de Sud à Ouest et sont assez forts à l'Ouest. La mer est belle ou peu agitée sur la côte africaine.

Probabilité (valable pour le lendemain). Jusqu'à Midi: Hausse barométrique Ouest-Europe méditerranéen - Algérie - Espagne - Baisse: Maroc - Mer Tyrrhénienne - Italie - En Algérie, à l'Ouest: temps beau à brumeux (brumes littorales) vents du secteur Nord assez forts à modérés; à l'Est: temps beau ou peu nuageux - vents de Sud-Ouest à Ouest modérés à assez forts. Température en hausse générale.

	ORAN	ALGER	CONSTANTINE
Littoral et Tell	Beau à brumeux. Vents de Nord à Est assez forts à modérés	Beau à brumeux. Vents du secteur Nord assez forts à modérés	Beau ou peu nuageux. Vents de Sud-Ouest à Ouest modérés à assez forts
Hauts Plateaux	Beau temps. Vents de Nord à Est modérés	Beau temps. Vents de Nord à Est modérés	Beau ou peu nuageux. Vents de Sud-Ouest à Est assez forts
Sahara	Beau temps. Vents de Nord-Est faibles ou modérés	Beau temps. Vents de Nord-Est faibles ou modérés	Beau temps. Vents variables faibles ou modérés

AVIS AUX PORTS	Golfe du Lion	Vents d'Ouest à Nord-Ouest assez forts
	Baléares	Vents du secteur Ouest modérés
	Oran	Vents de Nord à Est assez forts à modérés
	Alger	Vents du secteur Nord assez forts à modérés
	Bizerte	Vents de Sud-Ouest à Ouest assez forts
VENTS EN ALTITUDE	Ouest Algérie	Secteur Ouest 8 à 10m
	" Sahara	Nord-Est à Est 8 à 10m
	Est Algérie	Sud-Ouest à Ouest 10 à 12m
	" Sahara	Secteur Est 8 à 10m

Avis aux Agriculteurs

Temperatures extrêmes

Stations	Max.	Min.
Paris	21	11
Nice	21	13
Biarritz	"	"
Strasbourg	"	"

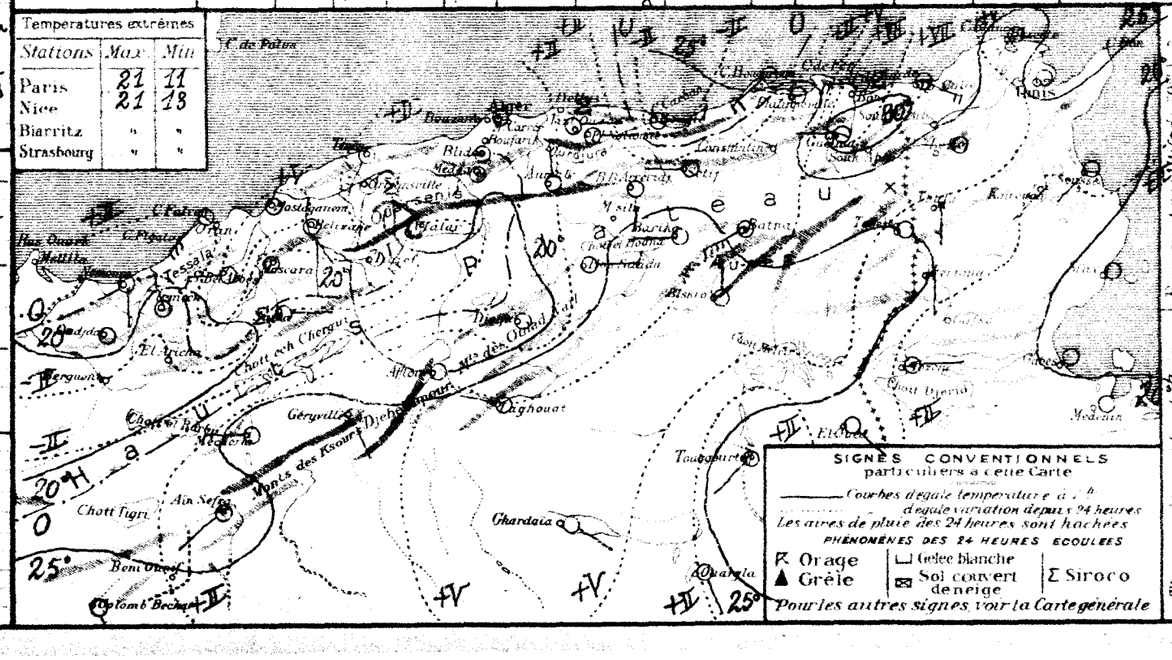

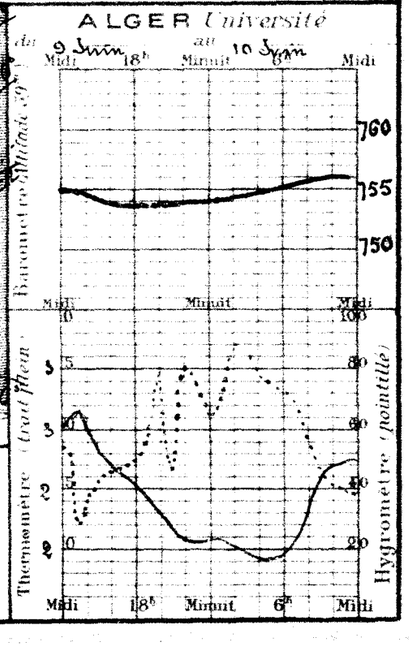

5324 Année N° 162

BULLETIN MÉTÉOROLOGIQUE DE L'ALGÉRIE

Vendredi 11 Juin 1926 — 7h. Matin

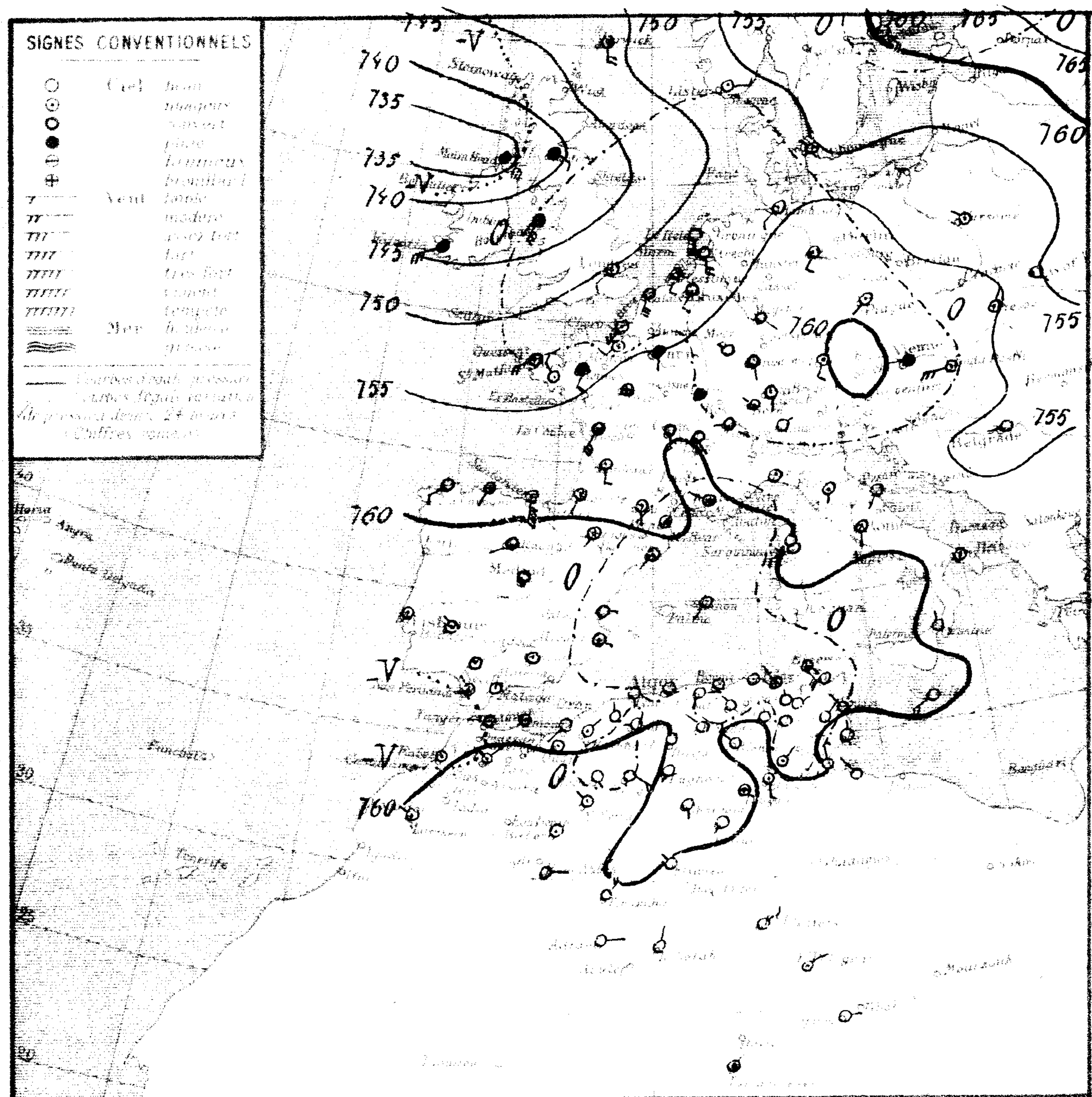

Stations	Altitude en mètres	Pression à 0° et au niveau de la mer — observation	Pression — diff. en 24 h	Température de l'air — observation	Température — diff. en 24 h	Vent direction et force de 0 à 9	Etat du Ciel	Etat de la Mer	Dans les 24 heures: Températures extrêmes — max	min	Pluie en millim.	Pluie du 10 au 11 Juin millim.	Pluie du 1er Septbre au 10 Juin millim.	Phénomènes
Littoral														
Nemours	4	61.0	-2.0	23.6	+2.0	SW 2	Beau	B. agitée	27	15			242	
Beni Saf	3													
Oran	53													
Mostaganem	26													
Ténès	58	61.6	+1.8	22.4	+0.4	S 1	Beau	Belle	25	18				
Blida	267	60.5	-0.2	22.2	-0.8	calme	d		33	18			817	
Bouzaréa	344	61.4	+1.0	21.3	-1.4	WSW 1	clair		35	17			675	
Alger	59	61.8	+0.6	20.0	-2.5	calme	clair	Belle	29	17			611	
Maison Carrée	48	61.9	+0.5	18.2	-4.6	SW 1	d		31	14			598	
Bougie	9	63.8	+0.7	22.0	-1.0	calme	clair	Calme	29	13			1062	
Philippeville	47	62.1	+2.8	20.3	-3.0	calme	nuag.	Belle	30	17				
Cap de Garde	161	62.4	+2.3	21.0	-5.0	NW 2	nuag.	Calme	29	17			519	
La Calle	10	60.6	+2.5	22.4	-6.4	NW 1	• clair	Belle	31	17			744	
Bizerte	[illegible]													
Tunis	36	61.6	+2.6	24.5	-1.7	NW 1	clair		35	18			490	
Sfax	4	59.2	-0.8	20.0	+2.0	N 1	d	Agitée	34	20			170	
Tell et Hauts Plateaux														
Oudjda	580	60.8	-1.9	22.0	0.0	calme	B. nuag.		32	11			271	
Tlemcen	806	60.5	-2.4	22.9	+3.3	W 1	clair		27	18				
Sidi Bel Abbès	476	61.9	-1.3	19.0	-2.0	NE 1	B. nuag.		28	12			273	
Saïda	860	»	»	20.0	-0.2	NE 1	clair		34	18			213	
Mascara	590	62.0	-0.8	17.6	-4.2	N 1	Beau		31	16			321	
Relizane	[illegible]	»	»	20.0	-4.1	S 1	d		33	13			132	
Orléansville	112	62.3	-0.3	17.8	-3.8	NNW 1	d		34	15			318	siroco hier
Tiaret	1083	61.2	+0.2	17.8	-1.7	W 1	d		29	15				
Vialar	[illegible]	60.7	-0.8	21.0	-1.0	NW 1	clair		31	12			353	
Médéa	[illegible]	60.4	0.0	18.5	-2.0	SW 1	d		29	9				
Aumale	[illegible]	63.2	+2.9	19.0	-4.0	calme	d		31	13				
Fort National	942	61.2	-0.2	19.1	+0.3	E 2	d		25	16				
Tizi Ouzou	222	63.4	+1.6	20.0	-3.0	E 1	d		30	15			914	
Bordj Bou Arréridj	[illegible]	60.5	+1.2	18.0	-4.4	calme	d		36	15			293	
Sétif	[illegible]	61.0	+1.5	22.0	-1.1	NNW 1	clair		33	16			440	
Batna	1044	60.6	-0.5	19.2	-3.8	calme	d		34	13				
Constantine	[illegible]	63.5	-0.2	12.9	-3.5	WSW 1	d		31	17				
Guelma	208	61.7	+2.9	20.7	-9.4	N 1	clair		33	13			589	
Tebessa	860	61.1	+0.5	22.0	-5.0	calme	d		35	16			262	
Steppes et Hauts Sahara														
El Aricha	[illegible]													
Aïn Sefra	1075	58.1	-1.1	»	»	NW 1	nuag.		»	18			119	
Mecheria	1167	59.4	0.0	22.5	-3.5	SSE 1	Beau		36	18			304	
Géryville	[illegible]	59.5	+0.5	21.3	-4.2	ESE 4	d		33	11			270	
Aflou	1426	59.0	»	»	»	SW 1	d		33	16				
Djelfa	[illegible]	61.7	-3.7	20.6	+1.7	calme	clair		34	12			258	
Bou Saada	[illegible]	61.6	+0.1	25.2	+0.4	NW 2	d		36	21			213	
M'Sila	486													
Barika	464	59.3	-0.1	25.3	-1.7	NW 2	brouill.d		41	22			128	
Sahara														
Colomb Béchar	[illegible]	58.3	-1.2	23.3	-0.5	calme	nuag.		38	22			94	
Laghouat	751	61.2	-0.8	23.0	-3.0	SW 1	clair		37	20			117	
Biskra	123	59.1	-2.3	32.0	+3.0	NW 3	d		40	27			58	
Touggourt	[illegible]	60.7	-1.6	27.2	+3.2	SE 1	nuag.		40	23			36	
El Oued	[illegible]	»	»	30.2	+6.2	S 3	d		40	24			67	
Tozeur	50	62.5	+0.5	25.0	+3.8	NE 2	d		39	20			25	
Ghardaïa	526	63.0	-0.3	32.2	+4.2	S 1	Beau		42	28			26	
Ouargla	[illegible]	60.8	-2.2	30.9	+5.8	SW 1	clair		42	25			2	
El Goléa	[illegible]	59.9	-1.5	29.5	+2.4	NNW 1	d		39	21				
Beni Abbès	[illegible]	56.5	-2.3	29.9	+3.6	E 2	couvert		45	25			63	
Timimoun	284	59.6	-0.2	29.5	+2.5	NE 4	d		41	24			34	
Adrar		»	»	28.1	+0.9	E 2	clair		45	23			39	
In Salah		57.6	-0.7	34.2	+2.5	NNE 2	Beau		43	31			5	
Ft Flatters		»	»	32.3	+0.9	NE 3	clair		41	27				
Ft Polignac		»	»	31.7	-1.8	NE 2	nuag.		41	22	6.0	6.0		tempête de sable; orage, pluie
Djanet		»	»	31.8	+0.7	E 1	Beau		40	28			2	
Tamanrasset		»	»	28.5	+1.3	NE 1	B. nuag.		36	22			5	
Rabat		61.0	-5.5	18.0	-3.0	calme	nuag.		»	»				

Situation générale et situation en Algérie: L'aire dépressionnaire qui s'étend du Nord-Ouest au Sud-Est de l'Europe s'est creusée à l'Ouest (Malin-Head 734mm; Varsovie 753mm). La baisse barométrique intéresse également le Sud-Ouest du continent, l'Ouest de l'Afrique du Nord et le Sahara (Beni-Abbès 756mm). La pression reste élevée au Nord de la Scandinavie (Haparanda 766mm); elle est voisine de 750-761mm sur le bassin méditerranéen et l'Afrique du Nord.

En Algérie, ce matin, le ciel est beau ou brumeux. Les vents sont variables en force et en direction.

La mer est belle ou peu agitée sur la côte africaine.

Probabilité: Jusqu'à Midi: Baisse barométrique par Ouest sur Bassin méditerranéen - Nord Afrique. En Algérie: temps brumeux (nuages élevés et moyens). Vents d'Est à Sud faibles à l'Ouest; variables faibles à l'Est. Température en hausse.

	ORAN	ALGER	CONSTANTINE
Littoral et Tell	Brumeux. Vents d'Est à Sud faibles	Brumeux. Vents d'Est à Sud faibles	Beau à brumeux. Vents variables faibles
Hauts Plateaux	Brumeux à nuageux. Vents du secteur Sud modérés à assez forts	Brumeux à nuageux. Vents du secteur Sud modérés à assez forts	Beau à brumeux. Vents variables faibles
Sahara	Nuageux à très nuageux au Nord. Vents d'Est à Sud modérés ou assez forts	Nuageux au Nord. Vents du secteur Est modérés	Beau temps. Vents variables faibles

AVIS AUX PORTS
- Golfe du Lion, Baléares: Vents du secteur Sud faibles ou modérés
- Oran, Alger: Vents d'Est à Sud faibles
- Bizerte: Vents variables faibles

VENTS EN ALTITUDE
- Ouest — Algérie: Sud-Ouest 4 à 6
- Ouest — Sahara: Est à Sud 6 à 8
- Est — Algérie: Sud-Ouest 4 à 6
- Est — Sahara: secteur Est 6 à 8

Avis aux Agriculteurs

Températures extrêmes — Stations	Max	Min
Paris	18	11
Nice	22	11
Biarritz	"	"
Strasbourg	"	"

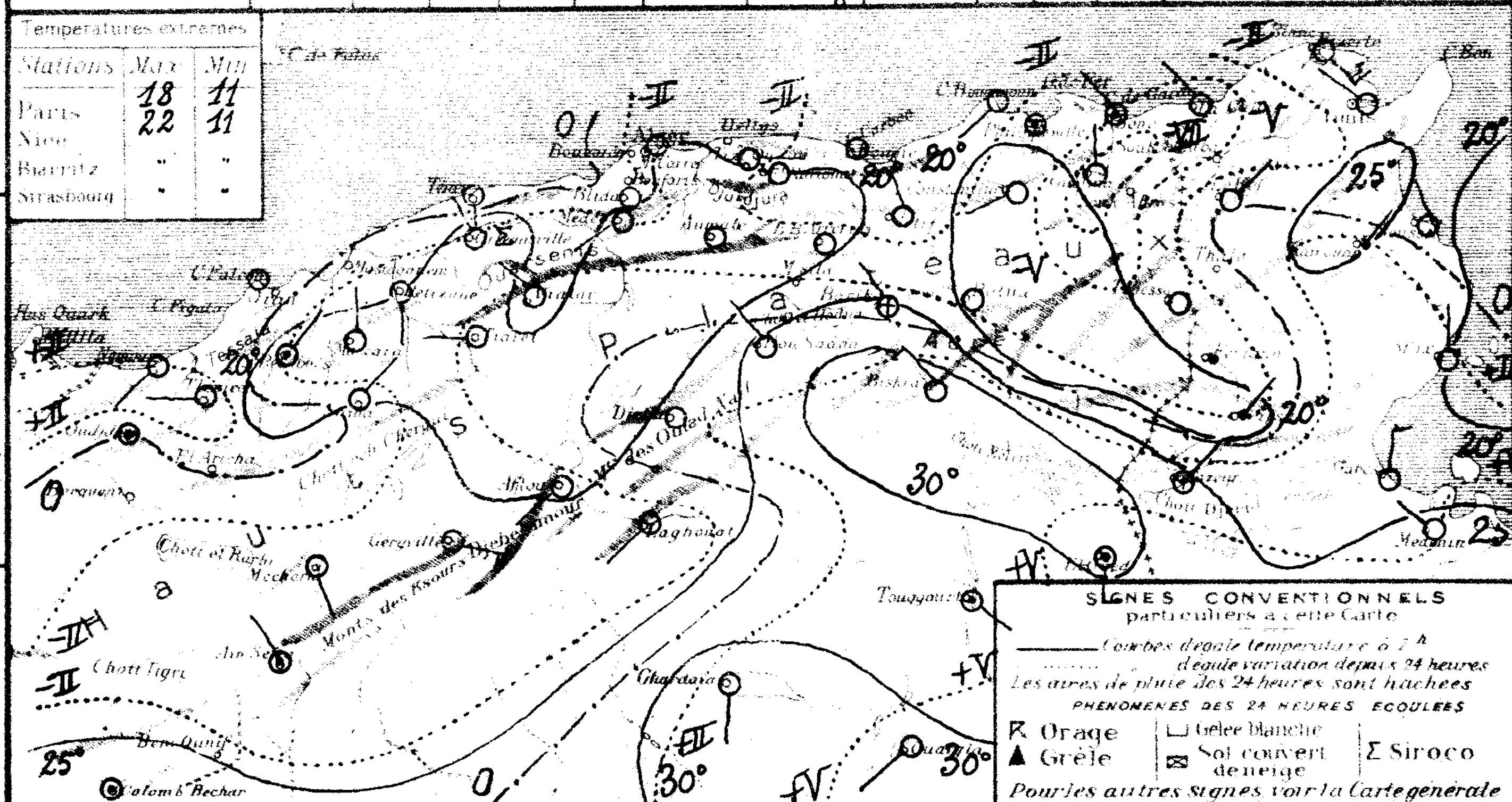

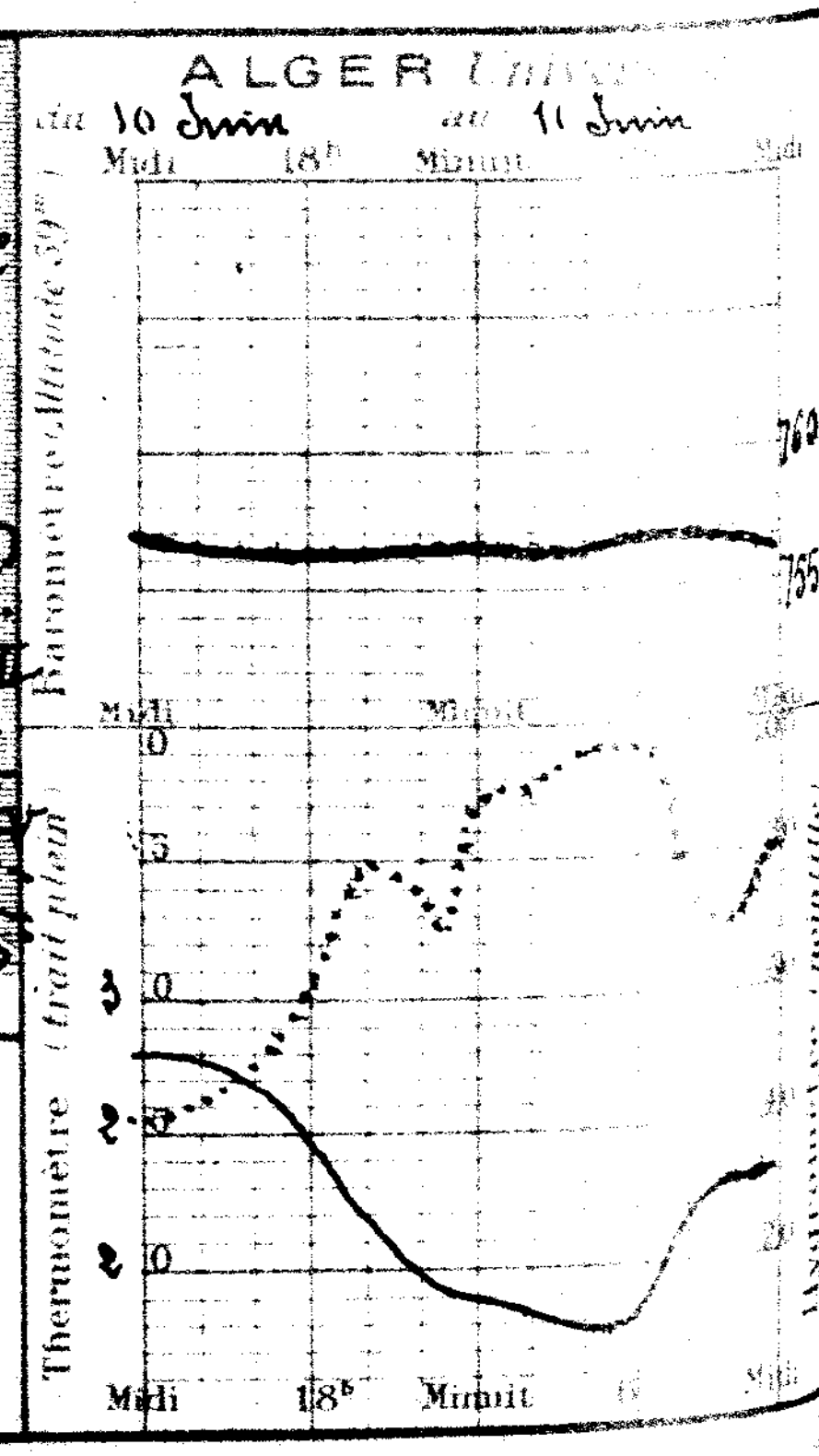

Année N° 165

BULLETIN MÉTÉOROLOGIQUE DE L'ALGÉRIE

Samedi 12 Juin 1926 — 7h. Matin

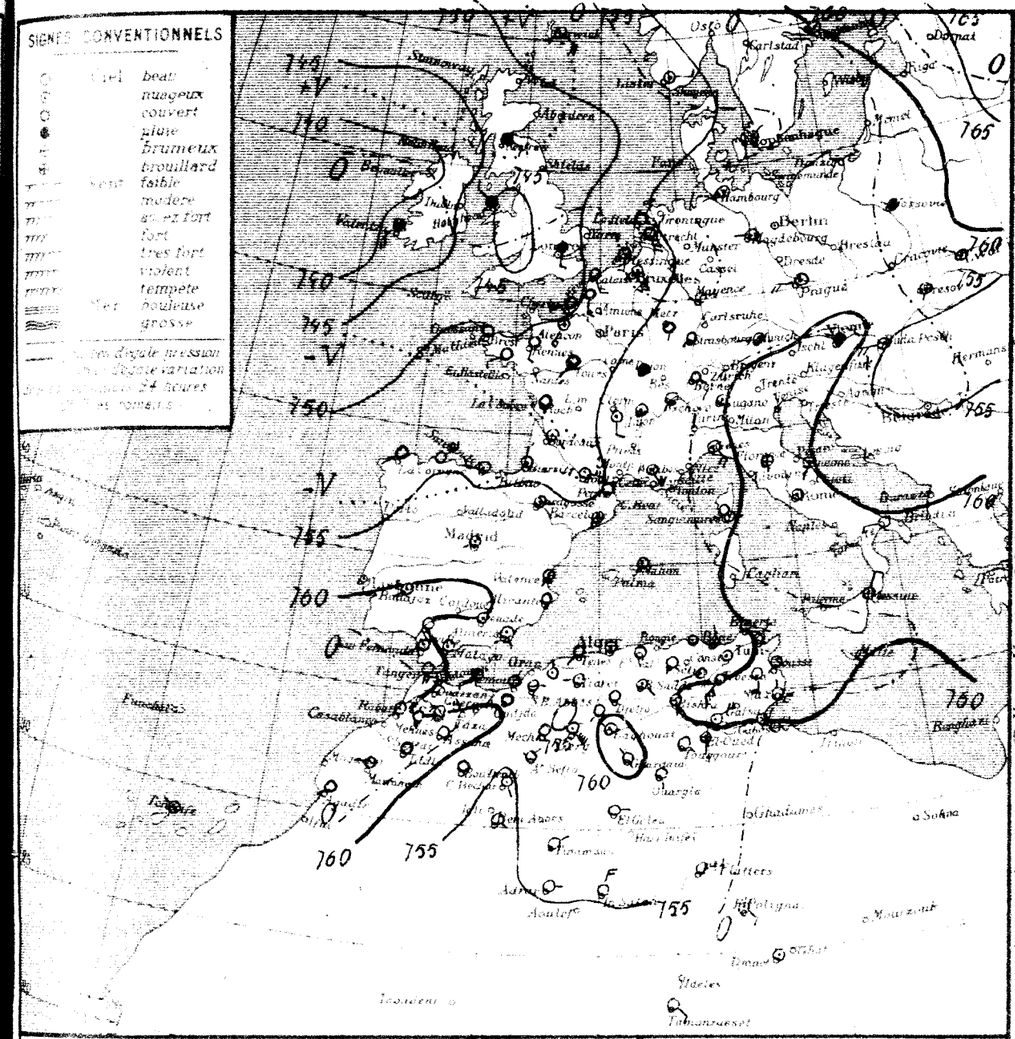

STATIONS	Altitude en mètres	Observation de 7 heures du matin: Pression à 0° et au niveau de la mer — Observation	diff. en 24h	Température de l'air — Observation	diff. en 24h	Vent Direction et force de 0 à 9	Etat du Ciel	Etat de la Mer	Dans les 24 heures: Températures extrêmes — max	min	Pluie en millim.	Pluie du 10 au 11 Juin (millim.)	Pluie du 1er Sept. au 10 Juin (millim.)	PHÉNOMÈNES
Littoral														
Nemours	4	59.0	-2.0	23.0	-0.6	NE 1	couvert	Belle	28	16			348	
Beni-Saf	3													
Oran	33													
Mostaganem	26													
Tenes	59	59.3	-2.3	20.8	-1.6	SW 2	couvert	Belle	30	20				
Blida	267	56.5	-4.0	26.0	+3.8	calme	8 mag.		35	22			817	
Bouzarea	344	46.5	-4.9	27.2	+5.9	ESE 1	mag.		27	16			675	
Alger	59	57.5	-4.5	22.3	+2.3	calme	8 mag.	8 Belle	24	20			611	
Maison-Carrée	46	57.8	-4.1	22.3	+4.1	SW 1	mag.		27	18			598	
Bougie	9	58.8	-5.0	"	"		beau		25	20			1062	
Philippeville	47	57.9	-4.2	22.0	+1.7	calme	à	Belle	25	18				
Cap de Garde	161	59.5	-2.9	22.0	+1.0	N 2	à	Agitée	27	18			519	
La Calle	10	58.3	-2.5	23.0	+0.6	NNW 1	clair	Calme	25	18			714	
Bizerte	4													
Tunis	36	59.8	-1.8	22.8	-1.7	NE 2	clair		29	17			490	
Sfax	8	57.5	-1.7	21.0	+1.0	N 1	à	Calme	27	19			170	
Tell et Hautes Plaines														
Oudjda	580	59.7	-1.1	20.0	-2.0	calme	couvert		36	15			271	
Tlemcen	806	59.4	-1.3	20.2	-2.1	W 1	clair		30	18				
Sidi Bel Abbès	476	60.0	-1.9	17.8	-1.2	E 1	brume		35	14			273	
Saïda	800	"	"	25.2	+5.2	NE 1	clair		39	20			213	sirocco hier
Mascara	590	58.2	-5.8	21.2	+3.6	N 1	mag.		35	19			321	
Relizane	73	"	"	25.4	+5.4	WSW 2	à		36	18			132	
Orléansville	112	57.9	-4.4	21.2	+4.0	NE 1	à		38	20			318	sirocco hier
Tiaret	1023	58.7	-3.1	22.2	+5.0	W 1	à		33	21				
Vialar	869	56.8	-3.9	27.5	+6.5	S 2	couvert		28	12			353	sirocco hier
Medéa	935	55.9	-4.5	24.8	+6.3	E 1	mag.		32	19				
Aumale	905	56.5	-4.9	25.0	+6.0	S 1	Beau		38	19				
Fort National	942	56.9	-4.5	24.9	+5.8	calme	clair		28	25				
Tizi-Ouzou	222	59.4	-4.0	23.8	+3.8	NNE 1	mag.		32	19			914	
Bordj Bou Arréridj	915	57.1	-3.4	25.5	+5.5	NNW 1	clair		36	19			393	
Setif	1079	57.2	-3.8	26.2	+4.2	SSW 1	Beau		35	20			440	
Batna	1044	58.2	-2.4	25.0	+5.2	WSW 2	mag.		34	18				
Constantine	660													
Guelma	268	58.3	-3.4	25.7	+5.0	calme	mag.		31	15			589	
Tebessa	863	61.8	+0.7	22.0	+6.0	SW 6	couvert		36	22			262	
Steppe et Hauts Sahara														
El Aricha	1253													
Ain Sefra	1073	55.9	-1.1	27.0	+8.0	NE 1	couvert		"	25			119	
Mecheria	1167	55.8	-3.6	28.1	+5.6	SW 1	à		36	23			504	
Geryville	1320	55.4	-4.3	28.4	+7.1	SSE 6	mag.		34	20			270	sirocco
Aflou	1426	58.1	-0.9	25.0	"	SW 1	clair		34	16				
Djelfa	1160	59.5	-2.2	21.7	+1.1	calme	à		36	18			258	
Bou Saada	530	59.0	-2.6	29.0	+5.8	SE 2	mag.		38	26			213	
M'Sila	466													
Barika	464	55.7	-3.6	30.0	+4.7	SSE 1	clair		41	25			128	
Sahara														
Colomb Béchar	769	55.6	-3.7	32.8	+4.5	SSE 2	8 mag.		39	27			94	
Laghouat	751	60.4	-0.8	24.0	+1.0	WNW 1	mag.		38	21			117	
Biskra	125	59.8	+0.7	27.0	-5.0	S 1	à		43	25			58	
Touggourt	89	57.0	-3.7	28.8	+1.6	SE 1	clair		44	23			36	
El Oued	70	"	"	25.0	-3.8	S 2	8 mag.		44	21			67	
Tozeur	80	60.3	+2.2	25.0	0.0	NE 4	mag.		44	23			25	
Ghardaïa	526	61.5	+1.5	30.8	-2.0	NW 1	Beau		43	23			26	
Ouargla	157	58.3	-2.5	32.3	+1.4	S 2	clair		44	26			2	
El Goléa	394?	57.7	-2.2	32.5	+3.0	E 1	Beau		41	23				
Beni-Abbès	497?	54.8	-1.6	29.8	-0.1	ESE 1	à		43	25			63	
Timimoun	294?	56.9	-2.7	28.0	-1.3	ENE 1	clair		43	24			34	
Adrar	"	"	"	31.3	+4.2	E 1	à		46	23			39	
In Salah	256	55.6	-2.0	32.4	-1.2	NNE 4	à		44	30			5	
Ft Flatters	"	"	"	36.0	-3.7	E 4	à		42	30				Vent de sable
Ft Polignac	"	"	"	34.3	+3.6	SE 3	8 mag.		41	29				
Djanet	"	"	"	30.7	-1.3	calme	à		40	25			2	
Tamanrasset	"	"	"	22.8	-5.7	SE 3	Beau		35	18			5	
Rabat	61.7	+0.7	18.0	0.0	calme	mag.			-	-				

Situation générale et situation en Algérie. Le baromètre a baissé à l'Ouest de l'Europe, sur le Bassin méditerranéen et sur l'Algérie-Tunisie. La pression est élevée au Nord-Est de l'Europe (Haparanda 766m/m) et à l'Ouest du France (Scilly 765m/m). Un couloir dépressionnaire s'étend des Iles Britanniques (Blakisod 759m/m) par Bassin méditerranéen, à l'Algérie et au Sahara (Géryville - Colomb-Béchar 755m/m).

En Algérie, ce matin, le ciel est brumeux ou couvert. Les vents sont faibles, le secteur Sud dominant.

La mer est belle ou peu agitée.

Probabilité valable pour le lendemain. Jusqu'à Midi: Hausse barométrique: Algérie-Ouest Bassin méditerranéen - Baisse: Tunisie - Nord et Est Bassin; plus faible: Maroc. En Algérie: à l'Ouest, temps d'abord très nuageux avec ondées orageuses s'éclaircissant ensuite - Quelques orages sur les Hauts Plateaux et dans l'Atlas sahARien - Vents des secteurs Sud à Ouest modérés ou assez forts - Température en baisse - A l'Est: temps brumeux à très nuageux, orageux sur les Hauts Plateaux - Vents du secteur Sud faibles ou modérés - Température supérieure à la normale.

	ORAN	ALGER	CONSTANTINE
Littoral et Tell	Très nuageux - ondées orageuses puis éclaircies - Vents de Sud à Ouest assez forts à modérés	Très nuageux - Ondées orageuses puis éclaircies - Vents de Sud à Ouest modérés à assez forts	Brumeux à très nuageux - Vents du secteur Sud faibles à modérés
Hauts Plateaux	Orageux - Vents de Sud à Ouest assez forts à modérés	Orageux - Vents de Sud à Ouest modérés à assez forts	Orageux - Vents du secteur Sud modérés à assez forts
Sahara	Nuageux - Orageux au Nord - Vents de Sud à Sud-Ouest modérés à assez forts	Nuageux - Orageux au Nord - Vents du secteur Sud modérés à assez forts	Nuageux - Vents d'Est à Sud modérés

MERS	Golfe du Lion	Vents de Sud à Ouest modérés à assez forts
	Baléares	Vents de Sud-Ouest à Ouest modérés
	Oran	Vents de Sud-Ouest assez forts à modérés
	Alger	Vents de Sud à Ouest modérés à assez forts
	Bizerte	Vents du secteur Sud faibles ou modérés
VENTS EN ALTITUDE	Ouest Algérie	Sud-Ouest 8 à 10m
	" Sahara	Secteur Sud 8 à 10m
	Est Algérie	Sud-Ouest 6 à 8m
	" Sahara	Secteur Sud 6 à 8m

Avis aux Agriculteurs

Temperatures extrêmes

Stations	Max	Min
Paris	15	10
Nice	25	12
Biarritz	"	"
Strasbourg	"	"

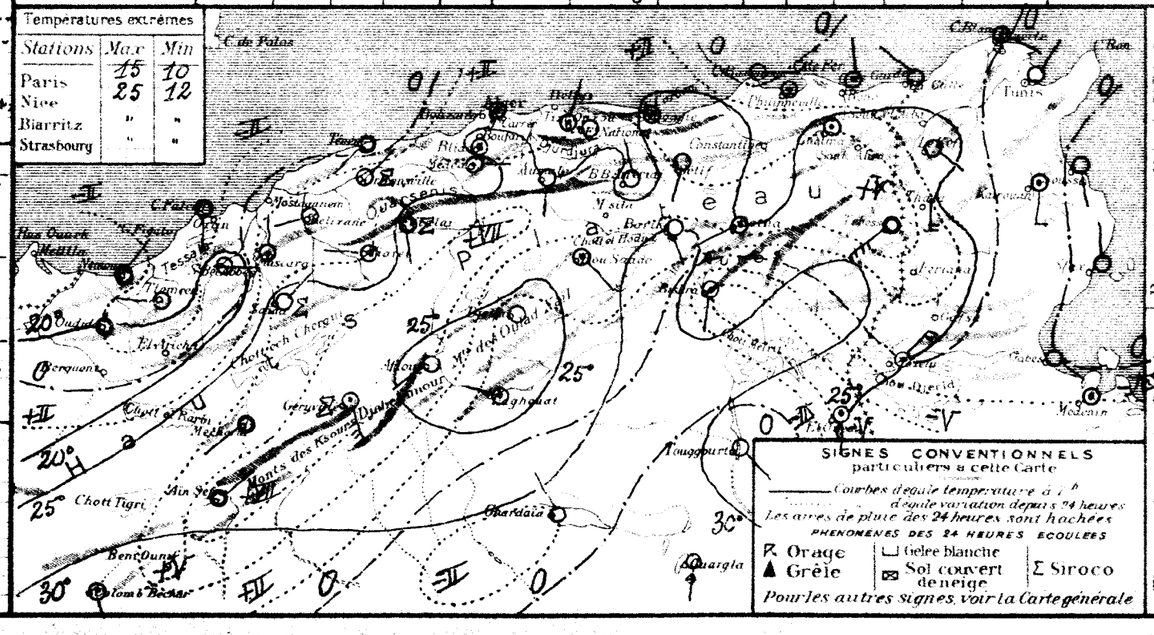

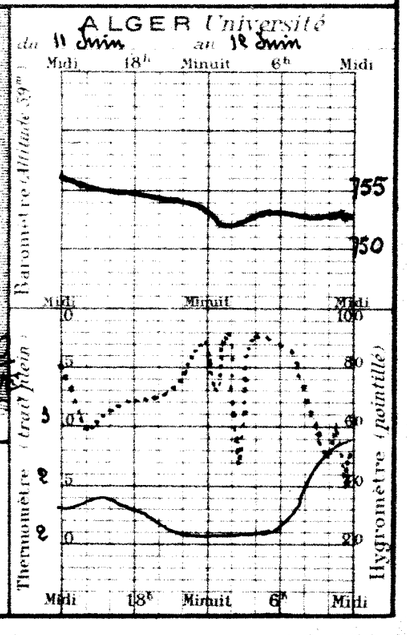

Année N°

BULLETIN MÉTÉOROLOGIQUE DE L'ALGÉRIE

Dimanche 13 Juin 1926 — 7h. Matin

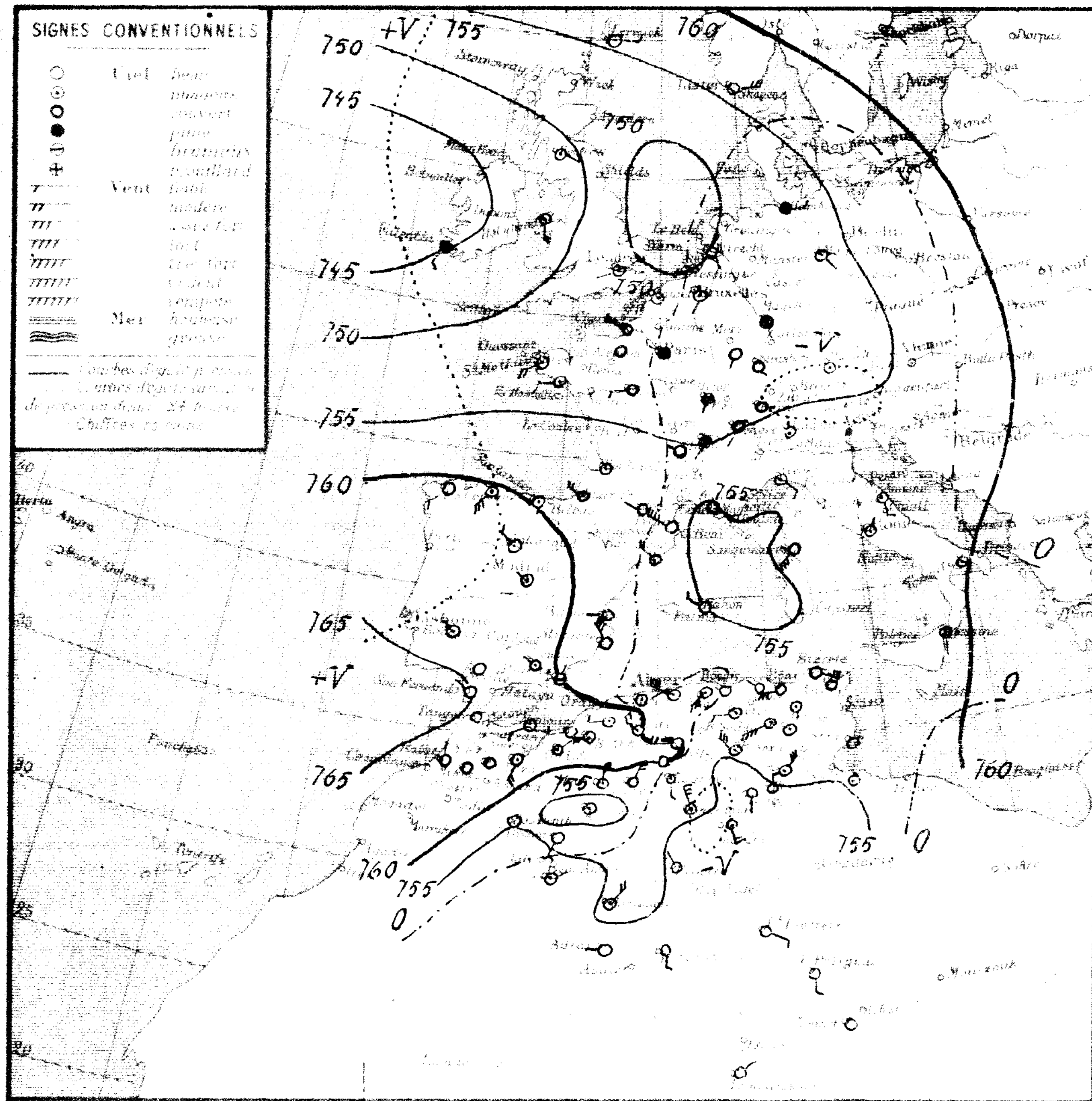

Stations	Altitude en mètres	Pression à 0° et au niveau de la mer — Observation	Pression — diff. en 24h	Température de l'air — Observation	Température — diff. en 24h	Vent Direction et force de 0 à 9	Etat du Ciel	Etat de la Mer	Dans les 24 heures — Températures extrêmes max.	Dans les 24 heures — min.	Pluie en millim.	Pluie du 10 au 13 Juin (millim.)	Pluie du 1er Septre au 10 Juin (millim.)	Phénomènes
Littoral														
Nemours	4	62.0	+3.0	23.0	0.0	W 3	clair	grosse	23	16			242	Fort vent d'W dans la nuit
Beni Saf	3													
Oran	53													
Mostaganem	26													
Ténès	59	58.4	-0.9	24.4	+0.6	SW 4	6 nuag'	Agitée	28	21				
Blida	267	58.0	+1.5	26.0	0.0	S 2	d		31	22			817	
Bouzaréa	344	58.3	+1.8	21.3	+3.9	W 4	nuag'		29	20			675	
Alger	59	58.6	+1.1	23.8	+1.5	WNW 3	8 nuag'	Agitée	29	22			611	
Maison Carrée	48												598	
Bougie	8	60.2	+1.4	21.0	"	calme			23				1062	
Philippeville	47	57.5	-2.4	25.0	+3.0	NW 1	Beau	Belle	31	21				
Cap de Garde	161	57.6	-1.9	25.0	+3.0	W 3	couvert	houleuse	30	19			819	
La Calle	10	57.3	-0.8	25.2	+2.2	SE 2	nuag'	Belle	29	21	gttes		744	20h gouttes
Bizerte	[illegible]													
Tunis	46	56.8	-3.6	29.8	+6.4	calme	couvert		32	21			490	
Sfax	8	57.0	-0.5	23.0	+5.0	calme	clair	Calme	27	20			170	
Tell et Hautes Plaines														
Oudjda	580	61.3	+1.6	20.0	0.0	NE 1	nuag'		27	15			271	
Tlemcen	806													
Sidi Bel Abbès	478	61.1	+1.1	19.0	+1.2	W 5	6 nuag'		26	16			273	
Saïda	800	"	"	17.6	-7.6	NW 1	clair		31	16			213	
Mascara	590	60.5	+2.3	12.8	-2.4	W 3	nuag'		25	18			321	
Relizane	73	"	"	23.2	-0.2	SSW 5	8 nuag'		29	20			132	
Orléansville	112	60.1	+2.2	21.8	+0.6	W 3	d		32	21			318	Coups de vent la nuit
Tiaret	1023	59.7	+1.0	17.3	-5.5	NW 1	d		31	16				
Vialar	860	59.0	+2.2	20.0	-7.5	NW 3	couvert		31	11			333	siroco hier
Médéa	920	58.4	+2.5	19.2	-5.6	WSW 2	8 nuag'		34	15				
Aumale	905													
Fort National	942													
Tizi Ouzou	222	61.9	+2.5	22.2	-1.6	SW 5	8 nuag'		33	19			914	
Bordj Bou Arréridj	915	55.7	-1.5	23.5	0.0	W 5	nuag'		36	21			293	
Sétif	1075			23.3	-2.7	W 3	nuag'		35	21			440	siroco hier
Batna	1044	56.1	-2.1	24.4	-0.3	WSW 6	8 nuag'		36	21				
Constantine	660													
Guelma	284	56.0	-2.3	25.1	-0.6	S 1	nuag'		40	20			539	
Tebessa	860	58.9	-2.9	29.0	+1.0	calme	8 nuag'			20			262	
Steppe et Atlas Saharien														
El Aricha	1250													
Aïn Sefra	1077	59.2	+2.3	20.0	-7.0	calme	8 nuag'		"	22			119	
Mecheria	1162	57.3	+1.4	21.0	-7.1	N 5	d		35	18	2.0	2.0	304	Pluie la nuit
Géryville	1307	57.4	+2.0	19.9	-8.5	NNE 4	couvert		35	13			270	7h tonnerre lointain SE
Aflou	426	59.0	+0.9	17.0	-6.0	W 1	Beau		35	16				
Djelfa	1160	60.1	+0.6	18.0	-5.7	W 4	clair		36	17			258	
Bou Saada	550												213	
M'sila	486													
Barika	454	5[illegible].8	-0.9	27.6	-2.4	SW 1	clair		40	26			128	
Sahara														
Colomb Béchar	780	56.1	+1.5	23.9	-8.6	SSW 3	clair		38	22	gttes		94	21-6h vent de sable violent
Laghouat	751	58.0	-2.4	26.0	+2.0	S 3	nuag'		37	25			117	
Biskra	125	55.3	-3.9	31.0	+1.0	NW 5	8 nuag'		41	"			58	
Touggourt	69	5[illegible].1	-3.9	29.8	+1.0	S 1	clair		45	24			36	
El Oued	70	"	"	32.0	+7.0	ENE 3	8 nuag'		46	24			67	
Tozeur	55	57.5	-3.8	26.0	+1.0	NE 5	nuag'		45	23			25	
Ghardaïa	526	56.[illegible]	-5.4	28.5	-2.8	NNW 5	d		44	24			26	
Ouargla	157	58.[illegible]	-4.7	35.0	+3.6	SSE 4	d		45	32			2	
El Goléa	394	54.5	-3.8	28.5	-3.[illegible]	NW 2	Beau		42	23				
Beni Abbès	492	55.6	-1.2	28.6	-1.2	ENE 1	8 nuag'		45	28			63	20h30 coup de vent
Timimoun	294	55.4	-1.5	29.5	+1.5	NE 4	d		44	26			34	
Adrar		"	"	30.9	-0.4	W 1	clair		47	27			39	
In Salah		54.6	-[illegible].0	[illegible]	+1.[illegible]	S 3	d		45	31			3	
Ft Flatters		"	"	37.0	[illegible]	ESE 3	d		44	32				8-11h vent de sable
Ft Polignac		"	"	36.[illegible]	+1.[illegible]	S 3	d		41	21				
Djanet		"	"	30.3	-0.4	calme	d		40	24			2	
Tamanrasset		"	-	27.4	+4.6	NE 1	d		34	22			5	
Rabat														

Situation générale et situation en Algérie : Le baromètre a haussé à l'Ouest de l'Europe et de l'Afrique du Nord. Des dépressions recouvrent le Nord-Ouest du continent (Valentia 745 m/m), la Méditerranée (Mahon 755 m/m), la Tunisie et le Sahara (Beni-Abbès 754 m/m). La pression est élevée au Sud-Ouest de l'Espagne (San Fernando 765 m/m).

En Algérie, ce matin, le ciel est très nuageux avec éclaircies à l'Ouest. Les vents passent du secteur Sud au secteur Ouest et sont assez forts.

La mer est grosse à Nemours, houleuse à Cap de Garde, belle ou agitée ailleurs.

Probabilités jusqu'à Midi : Hausse barométrique. Bassin Méditerranéen Nord Afrique. En Algérie temps nuageux ou très nuageux (avec quelques ondées orageuses sur la moitié Est) s'éclaircissant par l'Ouest. Vents du secteur Ouest assez forts s'affaiblissant. Température en baisse

	ORAN	ALGER	CONSTANTINE
Littoral et Tell	Nuageux s'éclaircissant. Vents du secteur Ouest faibles ou modérés.	Nuageux s'éclaircissant. Vents du secteur Ouest assez forts à faibles.	Très nuageux à nuageux. Quelques ondées orageuses. Vents de Nord-Ouest à Ouest assez forts à modérés
Hauts Plateaux	Nuageux s'éclaircissant. Vents du secteur Ouest faibles ou modérés.	Très nuageux. Quelques ondées orageuses puis éclaircie. Vents du secteur Ouest assez forts à modérés.	Très nuageux à nuageux. Quelques ondées orageuses. Vents de Nord-Ouest à Ouest assez forts à modérés.
Sahara	Beau temps. Vents de Nord-Est faibles ou modérés.	Beau temps. Vents de Nord-Est faibles ou modérés.	Beau temps. Vents du secteur Nord modérés.

AVIS AUX PORTS
- Golfe du Lion : Vents de Nord-Ouest assez forts
- Baléares : Vents du secteur Ouest assez forts à modérés
- Oran : Vents du secteur Ouest faibles ou modérés.
- Alger : Vents du secteur Ouest assez forts à faibles.
- Bizerte : Vents de Nord-Ouest assez forts.

VENTS EN ALTITUDE
- Ouest Algérie
- Sahara
- Est Algérie
- Sahara

Avis aux Agriculteurs

Températures extrêmes — Stations	Max	Min
Paris	15	10
Nice	25	12
Biarritz	"	"
Strasbourg	"	"

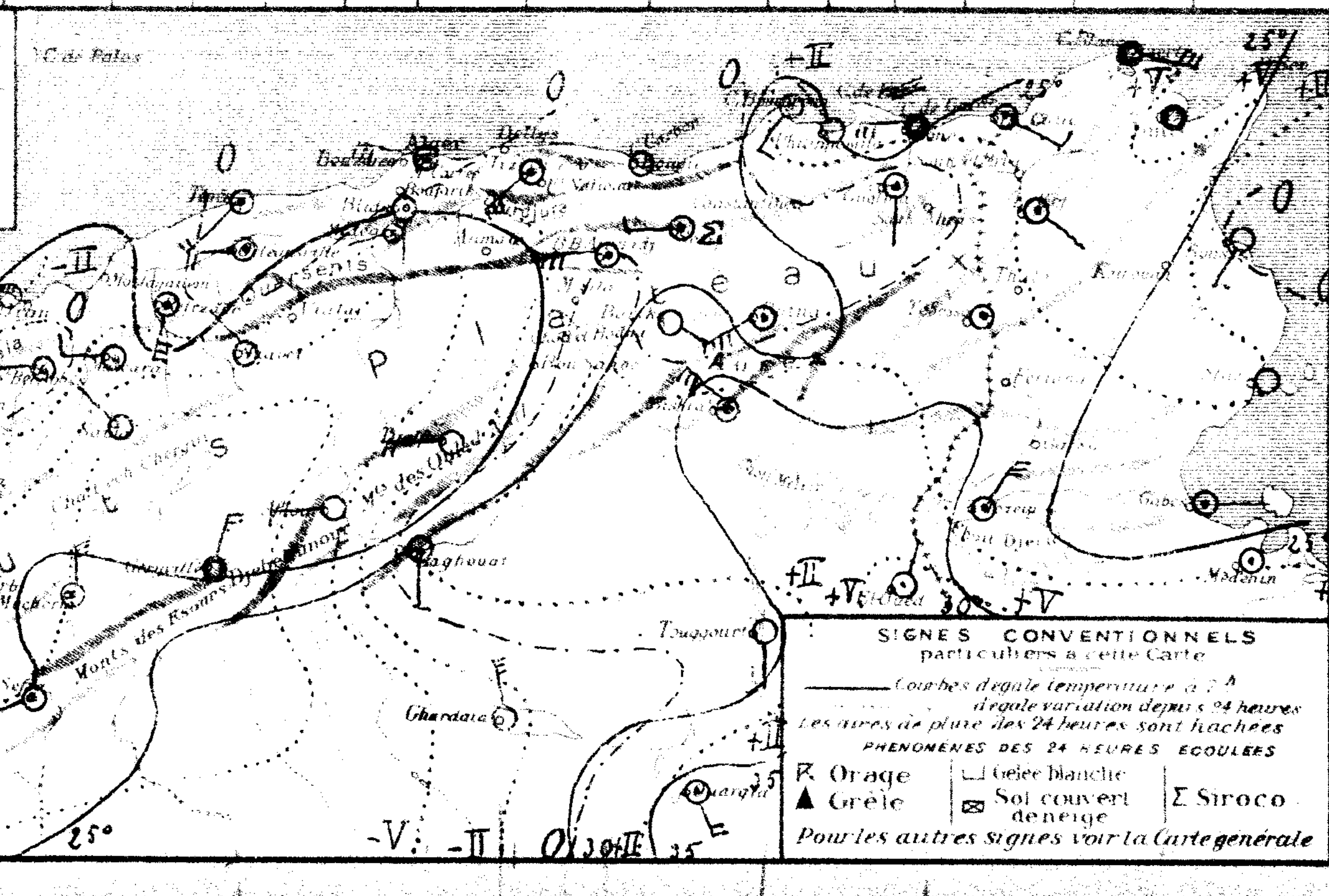

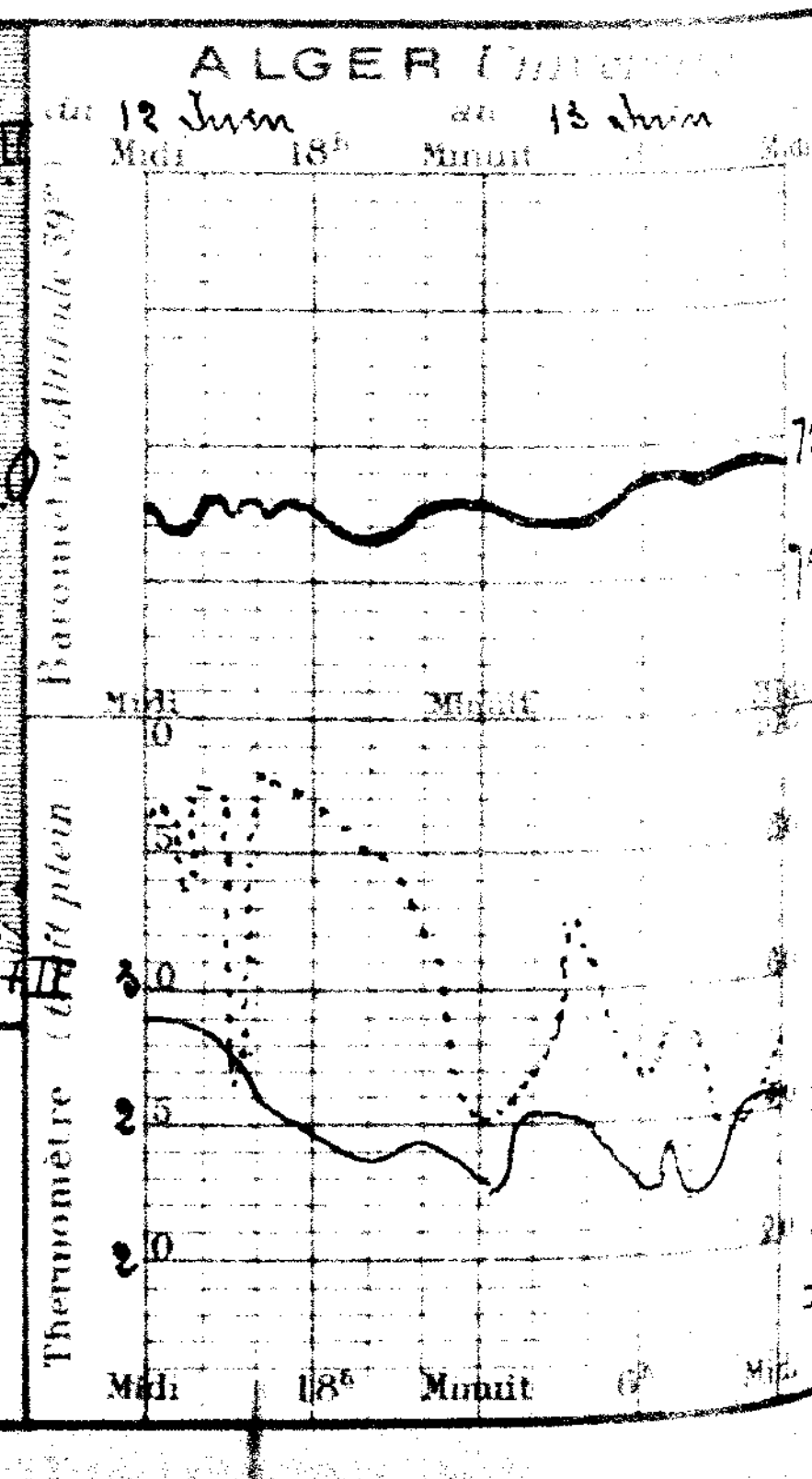

This page was in backwards in original

BULLETIN MÉTÉOROLOGIQUE DE L'ALGÉRIE

Série N° 169 — Mardi 15 Juin 1926 — 7h. Matin

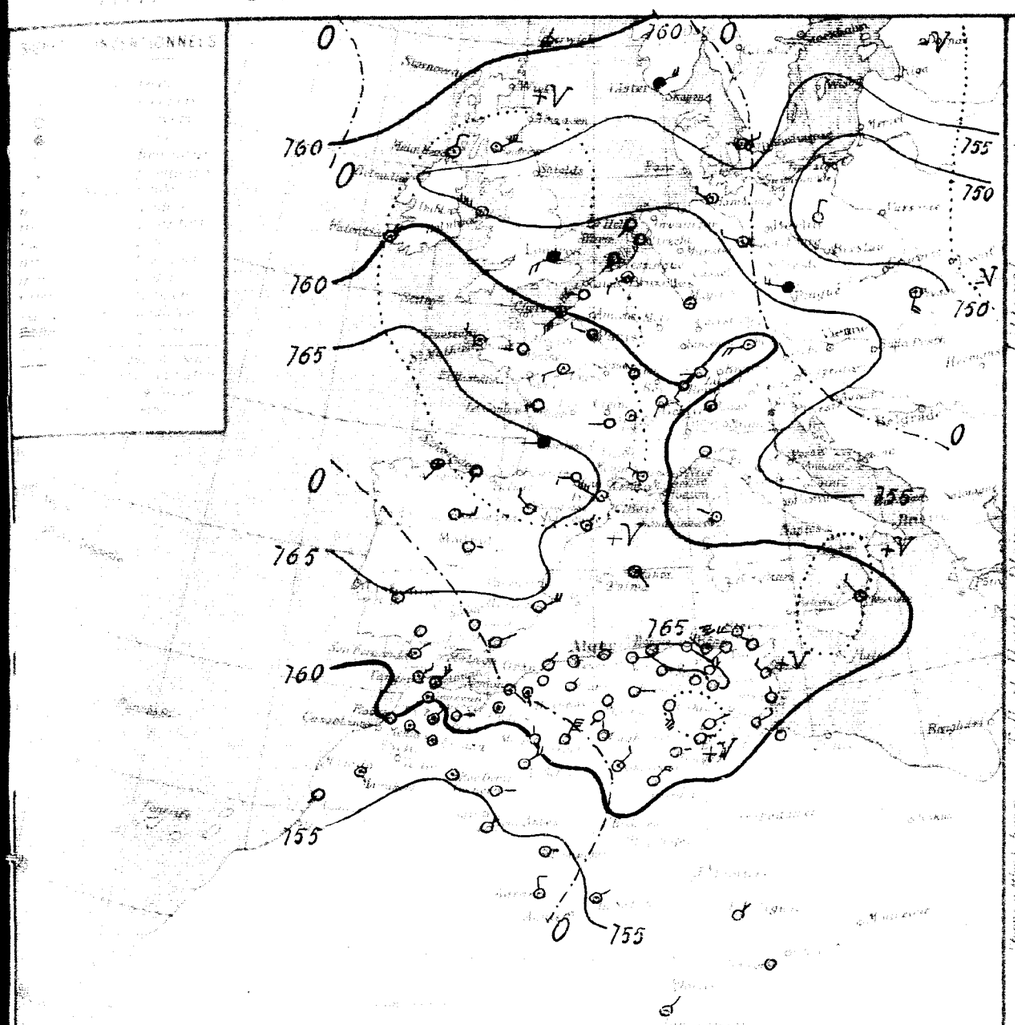

Le baromètre a baissé de l'Islande au bassin méditerranéen - La pression est élevée sur l'océan Glacial (San Mauzen 772mm), la Péninsule Ibérique (Valladolid 769mm), l'Algérie - Tunisie (Constantine 767mm). Une dépression s'étend de la mer du Nord à la Pologne (Posen 747mm), une autre persiste au Sahara occidental (Béni-Abbès 755mm).

En Algérie, ce matin, le ciel est beau ou peu nuageux - Les vents soufflent des secteurs Nord et Ouest et sont faibles ou modérés. La mer est houleuse à Cap de Garde, belle ou peu agitée ailleurs.

Jusqu'à Midi : Hausse barométrique Nord et Est Bassin méditerranéen - Est Algérie - Tunisie - Baisse : Maroc, plus faible ouest Algérie. Beau temps - Vents du secteur Est faibles à l'Ouest, du secteur Ouest faibles ou modérés à l'Est - Température en hausse à l'Ouest, stationnaire à l'Est.

ORAN	ALGER	CONSTANTINE
Beau temps (nuages élevés) Vents du secteur Est faibles	Beau temps - Embrumes Brumes - Vents variables faibles (Nord-Est dominant)	Beau ou peu nuageux Vents du secteur Ouest faibles ou modérés
Beau temps (nuages élevés) Vents du secteur Est faibles ou modérés	Beau temps (nuages élevés) Vents variables faibles ou modérés (secteur Est dominant)	Beau ou peu nuageux Vents du secteur Ouest faibles ou modérés
Beau temps Vents du secteur Est faibles ou modérés	Beau temps Vents du secteur Est faibles ou modérés	Beau temps Vents de Nord à Est faibles

Golfe du Lion: Vents de Nord-Ouest modérés
Baléares: Vents du secteur Nord faibles ou modérés
Maroc: Vents du secteur Est faibles
Oran: Vents variables faibles (secteur Est dominant)
Bizerte: Vents à Ouest faibles ou modérés
Ouest Algérie: secteur Est à Est 8 à 10m
Sahara: Nord-Est à Est 8 à 10m
Est Algérie: secteur Nord 2 à 10m
Sahara: Nord à Est 8 à 10m

Avis aux Agriculteurs

STATIONS	Altitude en mètres	Observation de 7 heures du matin: Pression réduite au niveau de la mer — Observations	Diff. en 24h	Température de l'air — Observations	Diff. en 24h	Vent Direction et force de 0 à 9	Etat du Ciel	Etat de la Mer	Dans les 24 heures: Température extrêmes — max	min	Pluie en millimètres	Pluie du 1er Avril au 10 Juin inclus	PHÉNOMÈNES
Nemours	4	62.0	0.0	21.8	-2.0	SE 2	mag'	Belle	25	12		242	
Beni Saf	3												
Oran	50												
Mostaganem	20	61.9	"	23.8	"	NE 1	clair	Belle	25	15			
Tenes	39	"	"	23.2	+4.6	calme	clair	Belle	26	18			
Blida	267	62.7	+1.7	20.8	+0.8	calme	beau		30	16		817	
Bouzareah	344	63.1	+1.6	20.4	+1.2	E 1	clair		23	18		675	
Alger	59	63.6	+1.9	21.2	+0.4	N 1	clair	Belle	28	17		611	
Maison Carrée	48	63.8	+1.5	21.0	+0.7	calme	beau		26	15		598	
Bougie	4	66.1	+2.3	21.0	0.0	NW 4	mag'	Agitée	26	7		1062	
Philippeville	47	64.8	+2.9	20.0	-2.4	calme	clair	Belle	24	14			
Cap de Garde	161	64.4	"	21.0	"	NW 4	Emag'	Houleuse	26	"		519	
La Calle	16	62.5	+2.7	22.0	+1.0	WSW 4	clair	calme	25	17	1.0	744	
Bizerte	11												
Tunis	16	63.3	+3.1	21.4	-0.4	WNW 3	clair		26	14	2.1	490	
Sfax	5	60.8	+4.2	19.4	-2.0	N 1	d	calme	28	17		170	
Gafsa	355	61.8	-0.7	19.0	-1.0	calme	mag'		30	9		271	
Tébessa	898												
Sidi Bel Abbès	476	63.8	+0.9	18.0	-0.8	S 1	Emag'		26	7		213	
Saïda	900	"	"	17.6	+1.0	NE 1	clair		30	12		213	
Mascara	500	62.5	+0.5	15.0	-3.0	calme	d		28	14		321	
Relizane	120	"	"	18.8	-1.2	ENE 1	d		30	16		132	
Orléansville	112	63.4	+0.6	17.8	+1.7	NNW 1	d		31	15		318	
Tiaret	1050	62.0	"	17.0	"	NE 1	d		26	11			
Médéa	900	63.6	+1.1	17.0	+1.0	NE 2	d		27	8		353	
Medeah	1100	63.0	"	18.6	"	NNE 1	d		30	10			
Aumale	800	68.9	-0.8	15.0	0.0	calme	d		27	11			
Port National	940	63.0	+1.7	17.9	+4.4	E 2	beau		23	14			
Tizi Ouzou	220	64.9	+0.6	17.9	-0.6	NE 1	d		28	12		914	
Bordj Bou Arréridj	900	62.8	+2.9	16.4	-0.7	NE 1	clair		29	12		295	
Sétif	1100	63.3	+1.9	15.9	-0.3	E 2	beau		28	11		440	
Bougie	1144	63.5	+2.7	17.0	-0.3	calme	clair		27	11			
Constantine	600	66.5	+4.5	15.2	-1.8	NNW 1	d		26	12			
Guelma	270	64.2	+3.3	20.6	-0.4	NE 1	d		27	12		539	
Tébessa	896	65.2	+2.6	18.0	-6.0	calme	d		31	12		262	
El Kseur	200												
Akbou	1000	58.6		20.0	"	NE 4	beau		"	16		119	
Mechéria	1000	60.1	-2.8	20.4	+5.9	N 1	d		29	17	2.0	304	
Géryville	1000	60.8	-1.7	17.5	+3.5	NNE 6	mag'		27	9		270	
Aflou	1100	60.2	"	15.0	+4.0	SW 1	clair		27	10			
Djelfa	1100	66.2	+3.1	10.6	-2.2	calme	d		26	8		258	
Bou Saada	514	64.2	+2.1	21.8	+0.6	E 2	d		29	15		213	
M'Sila	400												
Biskra	100	60.3	+3.2	22.0	-1.0	W 2	clair		33	20		128	
Colomb Béchar	1000	55.6	-2.2	29.0	+3.5	E 2	clair		37	26		94	
Laghouat	1000	60.0	+2.1	21.0	+1.0	N 1	clair		32	17		117	
Biskra	100	63.5	+3.7	25.0	-1.0	S 5	d		36	22		58	
Touggourt	100	62.7	+4.1	24.4	-2.8	E 1	d		38	21		36	
El Oued	100	"	"	22.5	-4.5	E 1	beau		32	21		67	
Tuggurt	100	63.9	+5.2	23.3	-3.7	ENE 2	d		36	18		25	
Ghardaïa	500	63.2	+2.8	24.2	+0.7	NE 3	mag'		40	22		26	
Ghardaïa	500	62.2	+1.4	25.3	-2.5	NE 4	beau		38	22		2	
El Goléa	400												
Beni Abbès	500	61.5	-0.6	25.0	-2.7	NE 1	clair		42	25		63	
Timimoun	300	64.4	+1.8	29.2	+0.7	E 1	clair		45	25		34	
Adrar	300	"	"	31.0	-3.8	N 3	mag'		47	29		39	
In Salah	300	56.6	"	31.2	"	ENE 1	Emag'		45	29		5	18-20h vent de sable
In Ghar													
In Ghar													
In Salah		-	-	35.0	-0.5	NE 1	clair		44	27			
Djanet		-	-	32.0	+0.2	calme	d		41	26	2		
Tamanrasset		"	"	28.2	"	NE 2	Emag'		36	24	5		
Kabar		60.1	-3.4	17.0	"	calme	d		"	"			

Temperatures extrêmes

Stations	Max	Min
Paris	17	9
Nice	27	14
Biarritz	"	"
Strasbourg	"	"

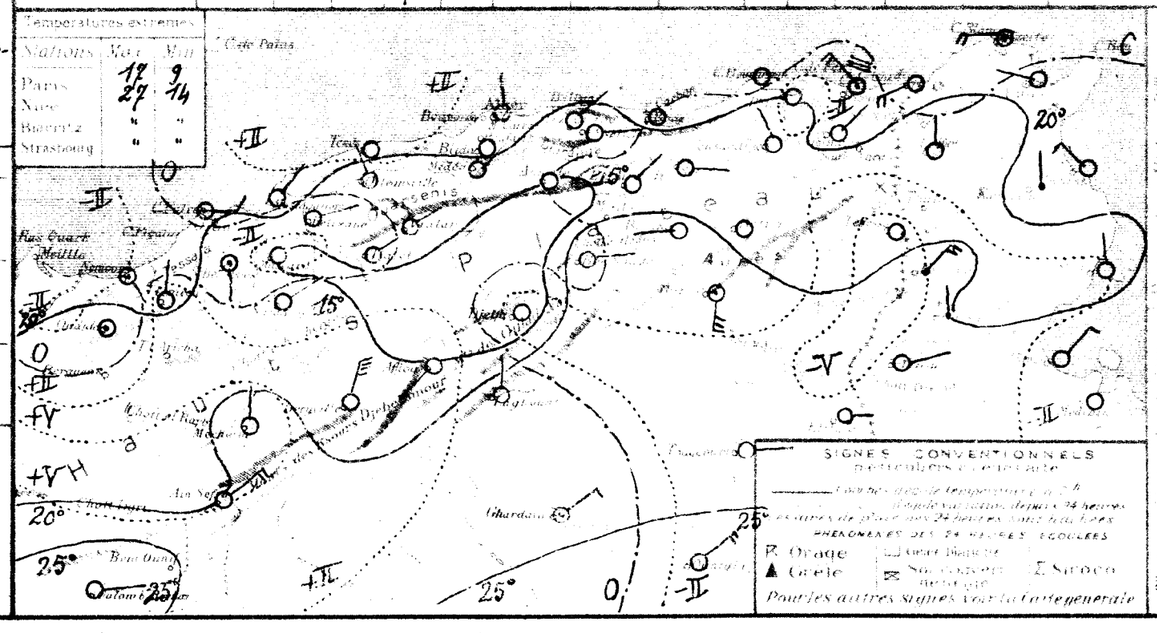

SIGNES CONVENTIONNELS
Température de l'air à 7h
Température de la mer aux 24 heures
Pression réduite au niveau de la mer à 7h
Quantités de pluie aux 24 heures
PHÉNOMÈNES DES 24 HEURES ÉCOULÉES
R Orage — Grêle — Brouillard — Brume — Sirocco
Pour les autres signes voir la carte générale

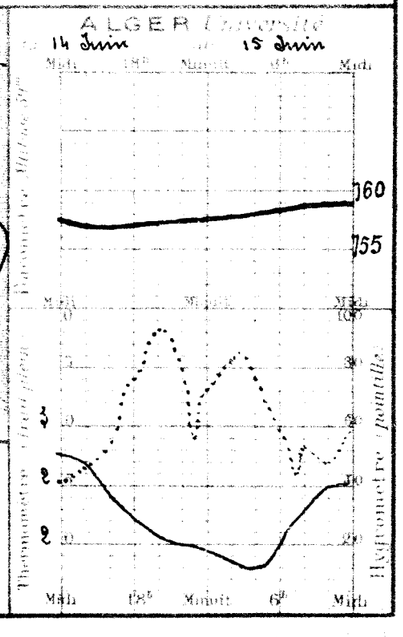

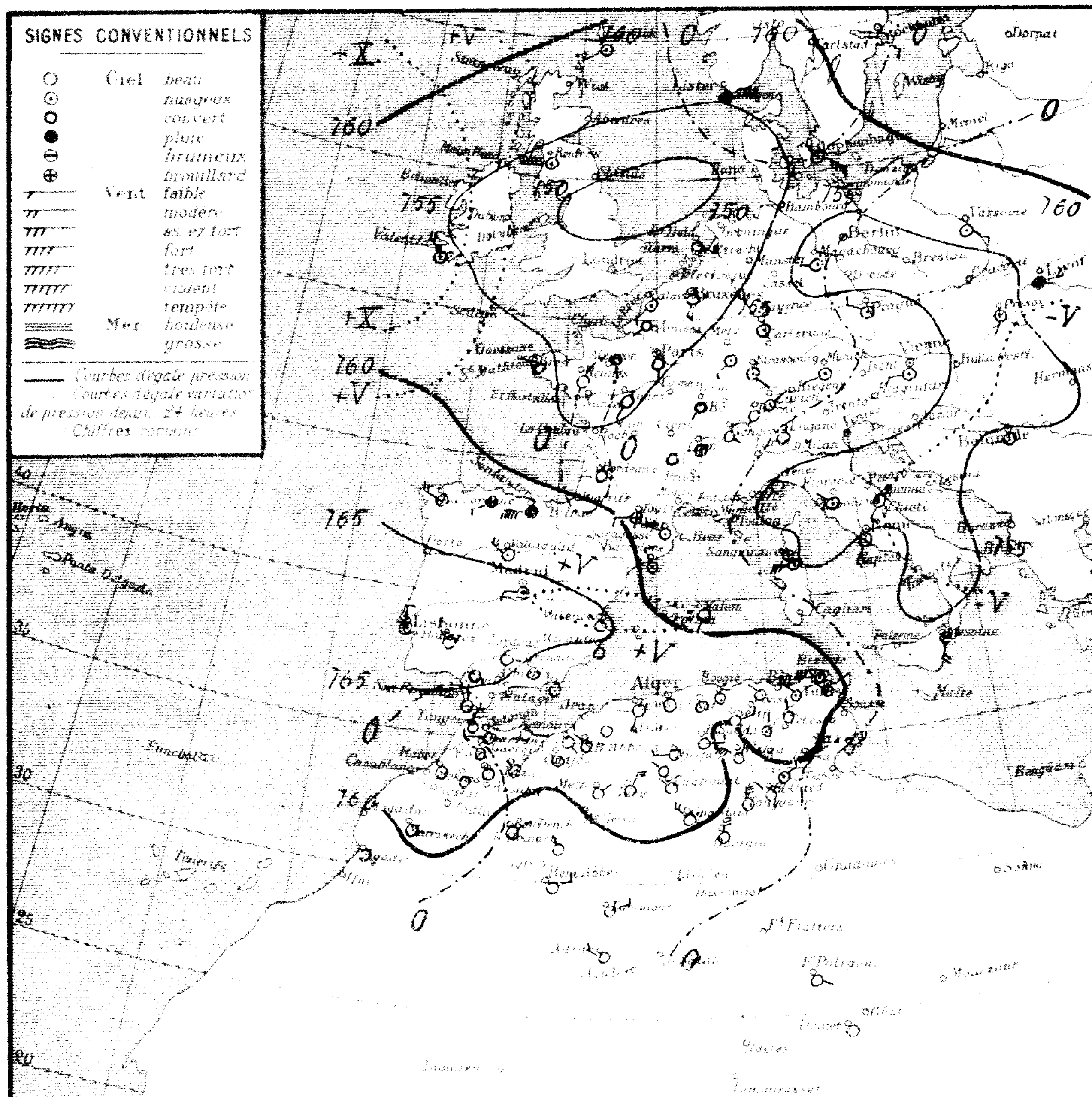

Région	Stations	Altitude en mètres	Pression à 0° et au niveau de la mer: Observation	Pression: diff en 24h	Température de l'air: Observation	Température: diff en 24h	Vent Direction et force de 0 à 9	Etat du Ciel	Etat de la Mer	Dans les 24 heures: Températures extrêmes max	min	Pluie en millim	Pluie du 10 au 11 Juin (millim)	Pluie du 1er Sepbre au 10 Juin (millim)	Phénomènes
Littoral	Nemours	4	63.0	0.0	23.8	+0.8	SE 1	clair	agitée	27	15			242	
	Beni Saf	3													
	Oran	53													
	Mostaganem	26													
	Tenes	59	61.8	+3.4	19.2	-2.2	SSW 2	clair	agitée	23	19				
	Blida	267	61.0	+3.0	20.0	-6.0	calme	Beau		23	15	Gttes		817	15 et 17h gouttes
	Bouzarea	344	63.5	+3.2	19.2	-2.1	WSW 1	clair		25	17			815	
	Alger	59	61.7	+3.1	20.8	-3.0	calme	d	Belle	27	16			511	
	Maison Carrée	48	62.3	+2.9	20.5	-4.5	SW 1	d		27	15			593	
	Bougie	9	63.8	+3.6	21.0	0.0	calme	clair	Belle	28	17			1052	
	Philippeville	47	61.3	+3.8	22.4	-2.6	NNW 1	Beau	Belle	28	18				
	Cap de Garde	161												819	
	La Calle	10													
	Bizerte	»	59.8	+2.5	21.0	-4.2	NNW 5	Ennuagé	agitée	29	18	1.0	1.0	344	19h orage pluie
	Tunis	36	60.2	+4.0	21.3	-7.4	NW 3	nuageux		35	19	2.1	2.1	490	orage, pluie la nuit
	Sfax	8	55.6	-0.4	21.4	-1.6	NE 4	clair	agitée	27	20			170	
Tell et Hautes Plaines	Oudjda	580	62.5	+1.2	20.0	0.0	calme	clair		29	9			211	
	Tlemcen	806	63.0	»	17.0	»	SW 1	d		22	14				
	Sidi Bel Abbes	476	62.9	+1.8	18.9	-3.2	NW 3	d		24	11			273	
	Saida	860			16.6	-1.0	W 1	d		29	18			243	
	Mascara	590	62.0	+1.5	18.0	-0.8	calme	d		36	14			321	
	Relizane	73			20.0	-3.2	SSW 2	d		39	15			462	
	Orleansville	112	62.8	+2.7	16.1	-3.7	NNW 1	d		29	15			518	
	Tiaret	1023													
	Vialar	869	62.5	+3.5	16.0	-4.0	NW 2	clair		24	9			335	
	Medea	935													
	Aumale	905	63.7	»	15.0	»	N 2	clair		25	11				
	Fort National	942	61.3		13.5		calme	clair		22	12				
	Tizi Ouzou	222	64.2	+2.4	18.5	-3.7	SSW 1	brouillard		26	11			914	
	Bordj Bou Arreridj	915	59.9	+4.3	17.1	-6.4	NW 1	clair		33	13			203	
	Setif	1079	61.4	»	16.2	-7.3	ENE 3	d		29	11			440	
	Batna	1044	60.8	+4.7	17.3	-7.7	NNE 2	Ennuagé		33	13				
	Constantine	660	60.0	»	17.0	»	WSW 1	clair		28	15				
	Guelma	268	61.1	+5.1	21.0	-1.7	N 2	d		32	11			589	
	Tebessa	868	62.6	+4.6	21.0	-5.0	calme	d		38	15			282	sirocco hier
Steppes et Atlas Saharien	El Aricha	1253													
	Ain Sefra	1075												119	
	Mécheria	1167	62.9	+5.7	14.5	-6.5	NE 1	clair		28	12		2.0	304	
	Géryville	1320	61.5	+4.1	14.2	-5.7	NNE 5	d		27	9			270	
	Aflou	1426	»		11.0	-6.0	NW 1	d		27	9				
	Djelfa	1160	63.1	+3.0	12.8	-5.8	W 3	d		27	10			258	
	Bou Saada	550	62.1	»	21.2	»	E 3	d		38	17			2.5	
	M'sila	486													
	Barika	484	57.1	+2.3	25.0	-4.6	NW 2	clair		38	13			128	
Sahara	Colomb Bechar	769	57.8	+4.7	30.5	+1.6	NNW 1	clair		27	20			94	
	Laghouat	751	62.1	+4.3	20.0	-6.0	NW 4	d		32	17			117	
	Biskra	125	[illegible]	+1.9	29.0	-6.0	NW 1	d		41	23			08	
	Touggourt	69	58.6	+4.5	27.2	-2.6	N 6	clair		45	24			36	
	El Oued	70			27.0	-5.0	NW 2	d		46	26			67	9-18h sirocco
	Tozeur	50	58.0	+0.5	26.0	0.0	NE 3	nuageux		44	25			24	
	Ghardaia	526	60.4	+4.6	24.1	-4.4	NW 4	Beau		45	24			26	
	Ouargla	157	58.8	+4.2	27.8	-3.1	N 5	clair		44	27			2	Vent de sable
	El Golea	394?													
	Beni-Abbes	497?	59.4	+1.8	27.7	-0.9	ENE 3	clair		45	27			61	
	Timimoun	294?	56.2	+0.8	28.5	-1.0	ENE 3	couvert		44	25			35	
	Adrar		»	»	34.8	+3.9	WNW 3	clair		47	29			39	
	In Salah													5	
	Ft Flatters														
	Ft Polignac		»	»	36.5	-0.7	ESE 1	clair		45	26				
	Djanet		»	»	34.3	+1.5	calme	d		40	24			2	
	Tamanrasset													5	
	Rabat		62.5	-0.4	17.0	-3.0	calme	clair		»	»				

Situation générale et situation en Algérie : Le baromètre a haussé à l'Ouest de l'Europe et sur l'Algérie - Tunisie - Une aire dépressionnaire s'étend du Nord-Ouest au Sud-est du continent et intéresse aussi l'Italie (Eynemouth 750 - Florence 752m/m). La pression est élevée sur la Péninsule ibérique (Lisbonne 765m/m) et voisine de 762 - 763m/m sur l'Afrique du Nord.

En Algérie, ce matin, le ciel est clair à l'Ouest et au Centre, nuageux à l'Est où quelques averses orageuses sont tombées hier. Les vents soufflent du secteur Ouest et sont modérés ou assez forts.

La mer est belle ou peu agitée

Probabilité (valable pour le lendemain) : Jusqu'à Midi : Hausse barométrique : Bassin méditerranéen - Algérie - Tunisie - Baisse faible : Nord Maroc. En Algérie : Beau temps. Vents variables faibles à l'Ouest, de Nord-Ouest assez forts à Ouest modérés à l'Est - température normale -

	ORAN	ALGER	CONSTANTINE
Littoral et Tell	Beau temps Vents variables faibles	Beau temps Vents de Nord-Est faibles	Beau temps Vents de Nord-Ouest assez forts à Ouest modérés
Hauts Plateaux	Beau temps Vents variables faibles	Beau temps Vents variables faibles	Beau temps Vents de Nord-Ouest assez forts à Ouest modérés
Sahara	Beau temps Vents de Nord-Est faibles ou modérés	Beau temps Vents de Nord-Est faibles ou modérés	Beau temps Vents de Nord à Nord-Est modérés

AVIS AUX PORTS
- Golfe du Lion : Vents du secteur Ouest assez forts
- Baléares : Vents du secteur Ouest modérés
- Oran : Vents variables faibles
- Alger : Vents de Nord-Est faibles
- Bizerte : Vents de Nord-Ouest assez forts à Ouest modérés

VENTS EN ALTITUDE
- Ouest Algérie : secteur Nord 4 à 6m
- » Sahara : Nord à Est 6 à 8m
- Est Algérie : Nord-Ouest 8 à 10m
- » Sahara : Nord à Est 8 à 10m

Avis aux Agriculteurs ...

Températures extrêmes: Stations	Max	Min
Paris	17	9
Nice	24	13
Biarritz	»	»
Strasbourg	»	»

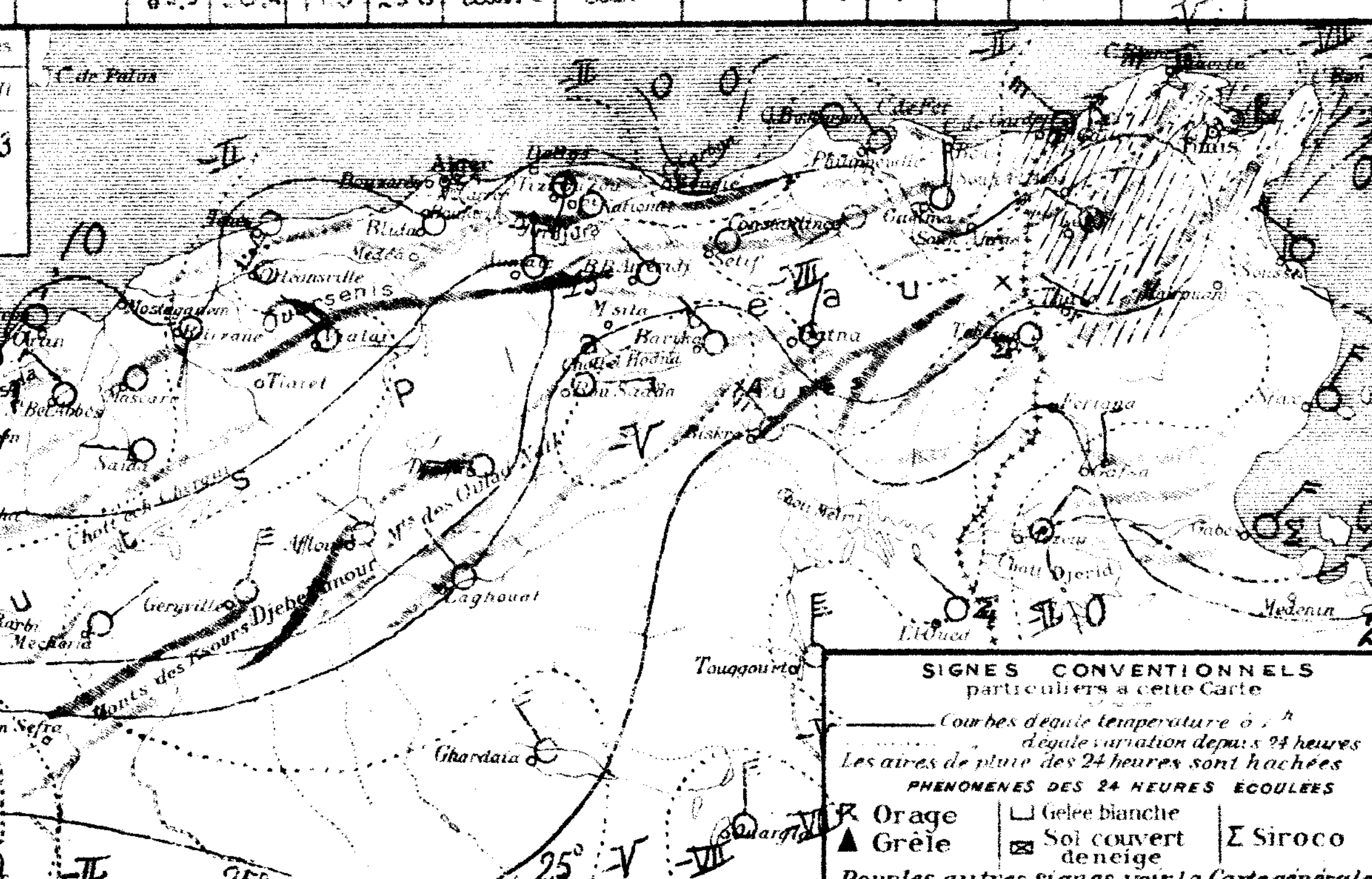

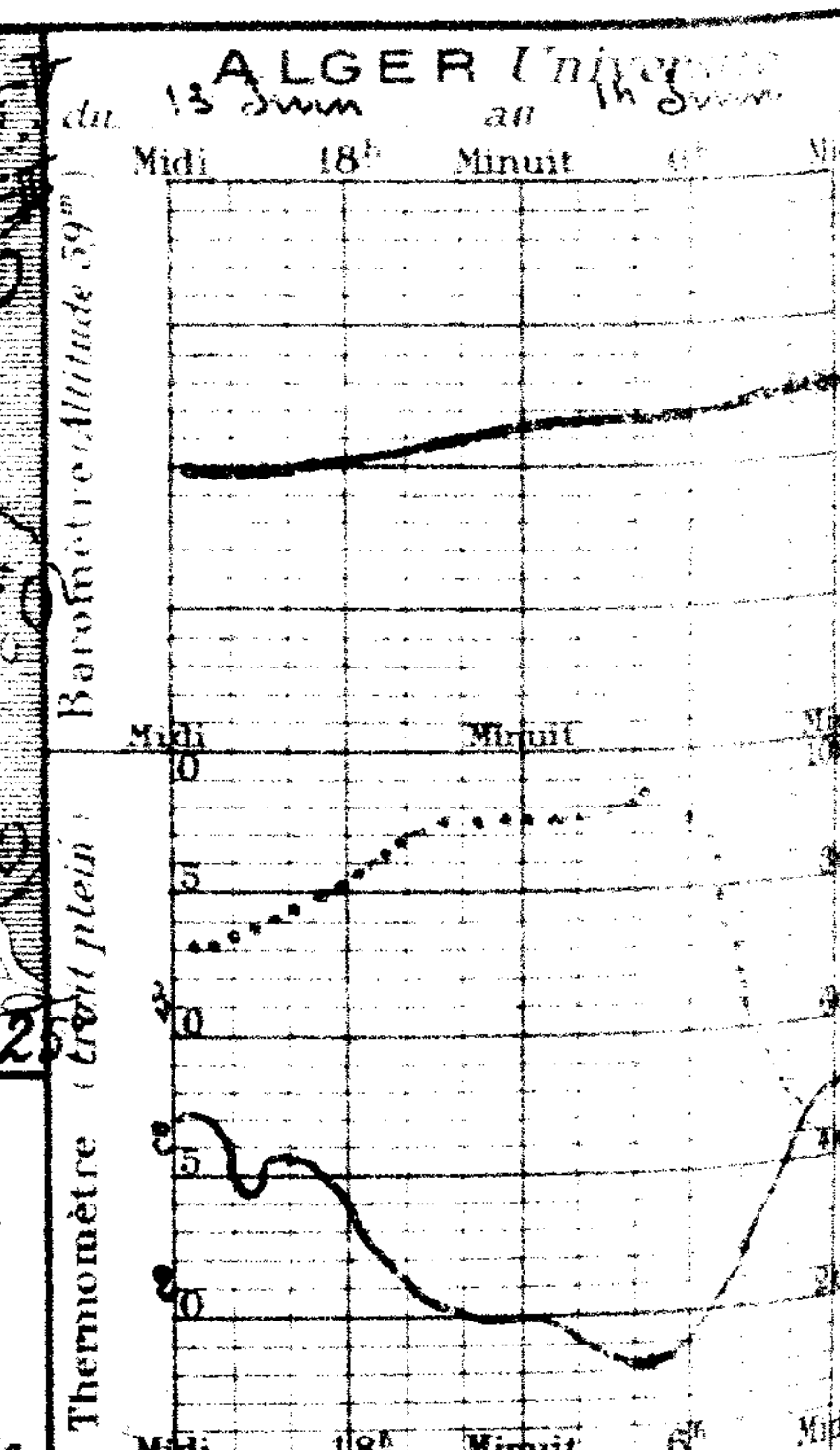

BULLETIN MÉTÉOROLOGIQUE DE L'ALGÉRIE

Mercredi ~~15~~ 16 Juin 1926 — 7h. Matin

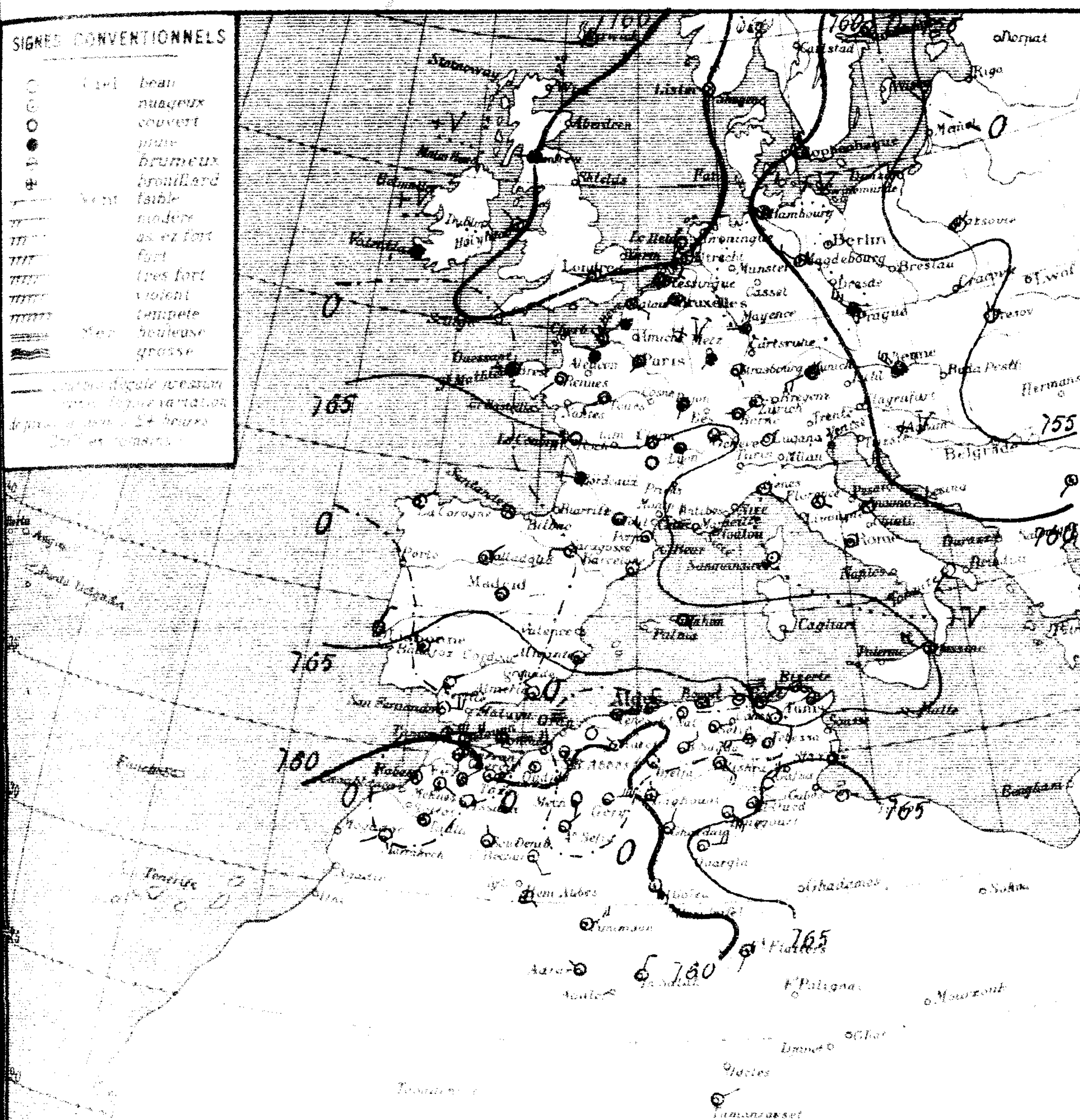

	Stations	Altitude en mètres	Pression à 0° et au niveau de la mer: Observation	Pression: diff. en 24 h.	Température de l'air: Observation	Température: diff. en 24 h.	Vent Direction et force de 0 à 9	Etat du Ciel	Etat de la Mer	Dans les 24 heures: Températures extrêmes max	min	Pluie en millim.	Pluie du 10 au 16 Juin (millim.)	Pluie du 1er Septbre au 16 Juin (millim.)	Phénomènes
Littoral	Nemours	4	63.0	+1.0	22.0	+0.2	N 2	nuag'	Houleuse	.	15			21.5	
	Beni Saf	3													
	Oran	53													
	Mostaganem	26													
	Tenès	59	63.9	"	18.4	-5.4	E 5	Ennuag'	Agitée	25	18				
	Blida	267	65.3	+0.1	20.0	-0.8	calme	d		30	18			817	
	Bouzarea	344	63.5	+0.4	18.3	-2.1	ENE 2	couvert		22	17			675	
	Alger	59	63.7	+0.1	20.6	-0.6	N 3	brum'	Agitée	25	20			511	
	Maison Carrée	48	63.6	+0.1	22.4	+1.4	NE 3	beau		28	15			598	
	Bougie	9	64.3	-1.2	22.0	+1.0	NE 3	nuag'	Agitée	26	17			1062	
	Philippeville	47	65.3	+0.1	19.2	-0.8	NNW 1	d	Agitée	25	19				
	Cap de Garde	161	65.5	+1.4	20.0	-1.0	NE 3	d	Houleuse	27	17			519	
	La Calle	10	"	"	20.2	-1.2	NE 5	clair	Agitée	26	16		1.0	744	
	Bizerte	6													
	Tunis	36	65.5	+2.2	21.0	-0.4	NNW 1	clair		26	14		2.1	490	
	Sfax	8	65.0	+4.2	16.0	-0.4	N 3	d	Agitée	25	16			170	
Tell et Hautes Plaines	Oudjda	580	62.0	+0.2	19.0	0.0	calme	Ennuag'		31	14			271	
	Tlemcen	806	62.1	+0.8	17.5	-4.5	E 1	d		29	15				
	Sidi Bel-Abbès	476	62.1	-1.4	17.0	+4.0	E 1	brum'		30	13			273	
	Saïda	800	"	"	16.4	+1.8	NE 1	clair		26	16			213	
	Mascara	590	60.7	-1.8	21.8	+5.8	calme	beau		33	17			321	
	Relizane	73	"	"	21.3	+2.5	S 3	Ennuag'		35	17			132	
	Orléansville	112	61.9	-1.5	22.2	+4.4	NE 1	beau		35	20			318	
	Tiaret	1023	60.3	-1.7	21.0	+4.0	NW 1	Ennuag'		32	17				
	Vialar	889	59.3	-3.8	23.8	+6.8	NE 2	clair		31	16			353	
	Médéa	935	60.3	-2.7	22.0	+3.4	ENE 1	couvert		29	14				
	Aumale	905	59.9	-3.0	20.5	+5.5	SE 2	clair		29	15				
	Fort-National	942	62.9	-0.1	17.7	-0.2	calme	clair		25	16				
	Tizi Ouzou	222	65.9	+1.0	19.0	+1.1	SW 1	d		31	15			914	
	Bordj Bou Arreridj	915	62.1	-0.7	12.2	+1.2	calme	d		32	16			293	
	Setif	1079	63.1	-0.2	16.0	+0.1	E 1	nuag'		27	14			450	
	Batna	1044	61.9	-1.6	20.8	+3.2	W 4	brouill'		29	14				
	Constantine	660	64.5	-2.0	16.9	+1.7	NW 1	clair		25	14				
	Guelma	268	65.1	+0.9	18.9	-1.7	calme	nuag'		28	11			589	
	Tebessa	863	64.5	-0.7	20.0	+2.0	calme	clair		37	12			262	
Steppes et Atlas Saharien	El Aricha	1253													
	Aïn Sefra	1075	57.5	-2.1	25.0	+5.0	NE 2	couvert		"	22			119	
	Mecheria	1167	59.0	-1.1	23.9	+4.5	S 2	d		33	21		2.0	304	
	Géryville	1320	59.3	-1.5	22.0	+4.5	E 6	d		32	20	Gttes		270	19-20h eclairs NW-NE - 20h gouttes
	Aflou	1426	"	"	18.0	+3.0	SE 1	beau		30	14				
	Djelfa	1160	62.0	-4.2	21.1	.	calme	clair		31	19			258	
	Bou Saâda	550	63.8	-1.0	24.4	+2.6	NE 3	d		31	21			213	
	M'Sila	486													
	Barika	484	60.9	+0.6	22.0	0.0	W 3	clair		34	21			128	
Sahara	Colomb-Bechar	769	57.8	+2.2	28.0	-1.0	SSE 3	nuag'		40	27	Gttes		94	gouttes dans la nuit
	Laghouat	751	63.1	+3.1	23.0	+2.0	N 1	Ennuag'		32	20			117	
	Biskra	125	64.4	+0.9	23.0	-2.0	SE 4	d		34	21			58	
	Touggourt	69	64.0	+1.3	23.8	-0.6	SE 5	beau		34	21			56	
	El-Oued	70	"	"	23.0	+0.5	E 2	Ennuag'		36	20			67	
	Tozeur	30	65.4	+2.2	21.0	-1.3	NE 4	beau		34	19			25	
	Ghardaïa	526	64.2	+1.0	26.1	+1.5	NNE 2	nuag'		41	25			26	
	Ouargla	157	68.3	+3.1	25.0	-0.3	E 4	clair		35	22			2	
	El Goléa	394?	60.0	"	27.9	"	SE 3	nuag'		37	27				
	Beni-Abbès	497?	56.6	+1.8	27.9	+2.9	SE 1	Ennuag'		43	27			63	15h35 coup de vent; 15h45 et 5h38 pluie
	Timimoun	294?	58.7	+4.5	29.5	+0.5	ENE 4	d		43	25			34	
	Adrar		"	"	30.9	-0.1	NNW 1	couvert		45	28			39	19-20h vent de sable
	In Salah		57.4	+0.3	33.2	+2.0	NNE 3	clair		45	31			5	17-21h vent de sable violent
	Ft Flatters		"	"	31.3	"	SSW 2	Ennuag'		43	22	15.0	15.0		19-20h violent orage; 21-23h tempête
	Ft Polignac														
	Djanet													2	
	Tamanrasset		"	"	29.5	+1.4	ENE 2	clair		36	24			5	
	Rabat		58.5	-1.7	18.0	+1.0	calme	nuag'		"	"				

Situation générale et situation en Algérie. Le baromètre a partout haussé depuis hier sauf sur l'Espagne, le Maroc et l'Algérie. Une aire dépressionnaire recouvre la mer du Nord et l'Est de l'Europe (Varsovie _ Helsingfors 753mm); une autre dépression persiste sur le Sahara occidental (Beni _ Abbès 757mm). La pression est élevée sur l'Océan Atlantique (Jan Mayen 772mm), la Péninsule ibérique (La Corogne 768mm), l'Est de l'Afrique du Nord (Cap de Garde 766mm) et le Sahara oriental (Ouargla 765mm).

En Algérie, ce matin, le ciel est irrégulièrement nuageux ou brumeux. Les vents soufflent du secteur Est et sont assez forts ou forts.

La mer est houleuse à Nemours, Cap Falcon et Cap de Garde, agitée sur la côte africaine.

Probabilité (valable pour le lendemain) Jusqu'à Midi: Baisse barométrique: Nord et Est Bassin méditerranéen _ Est Afrique du Nord _ Ouest Maroc _ Hausse: Algérie _ Ouest Bassin. En Algérie, temps brumeux ou nuageux s'éclaircissant ensuite par l'Ouest. Orageux au Centre et à l'Est des Hauts-Plateaux. Vents variables à l'Ouest et au Sud du réseau, du secteur Est assez forts à l'Est. Température en hausse à l'Ouest, inférieure à la normale à l'Est.

	ORAN	ALGER	CONSTANTINE
Littoral et Tell	Nuageux s'éclaircissant. Vents variables faibles ou modérés	Brumeux à nuageux puis éclaircie. Vents du secteur Est assez forts à modérés	Brumeux à nuageux. Vents du secteur Est assez forts
Hauts-Plateaux	Nuageux s'éclaircissant. Vents variables faibles ou modérés	Orageux puis éclaircie. Vents variables assez forts	Orageux. Vents variables assez forts
Sahara	Nuageux. Orageux au Nord. Vents d'Est à Sud modérés	Nuageux. Vents d'Est à Sud modérés ou assez forts	Nuageux. Vents d'Est à Sud modérés ou assez forts

AVIS AUX PORTS
Golfe du Lion: Vents de Nord-Ouest modérés
Baléares, Oran: Vents variables faibles ou modérés
Alger: Vents du secteur Est assez forts à modérés
Bizerte: Vents du secteur Est assez forts

VENTS EN ALTITUDE
Ouest Algérie: Sud-Ouest à Ouest 8 à 10m
" Sahara: Est à Sud 8 à 10m
Est Algérie: Est à Sud 10 à 12m
" Sahara: Est à Sud 10 à 12m

Avis aux Agriculteurs

Températures extrêmes: Stations	Max	Min
Paris	19	12
Nice	25	12
Biarritz	"	"
Strasbourg	"	"

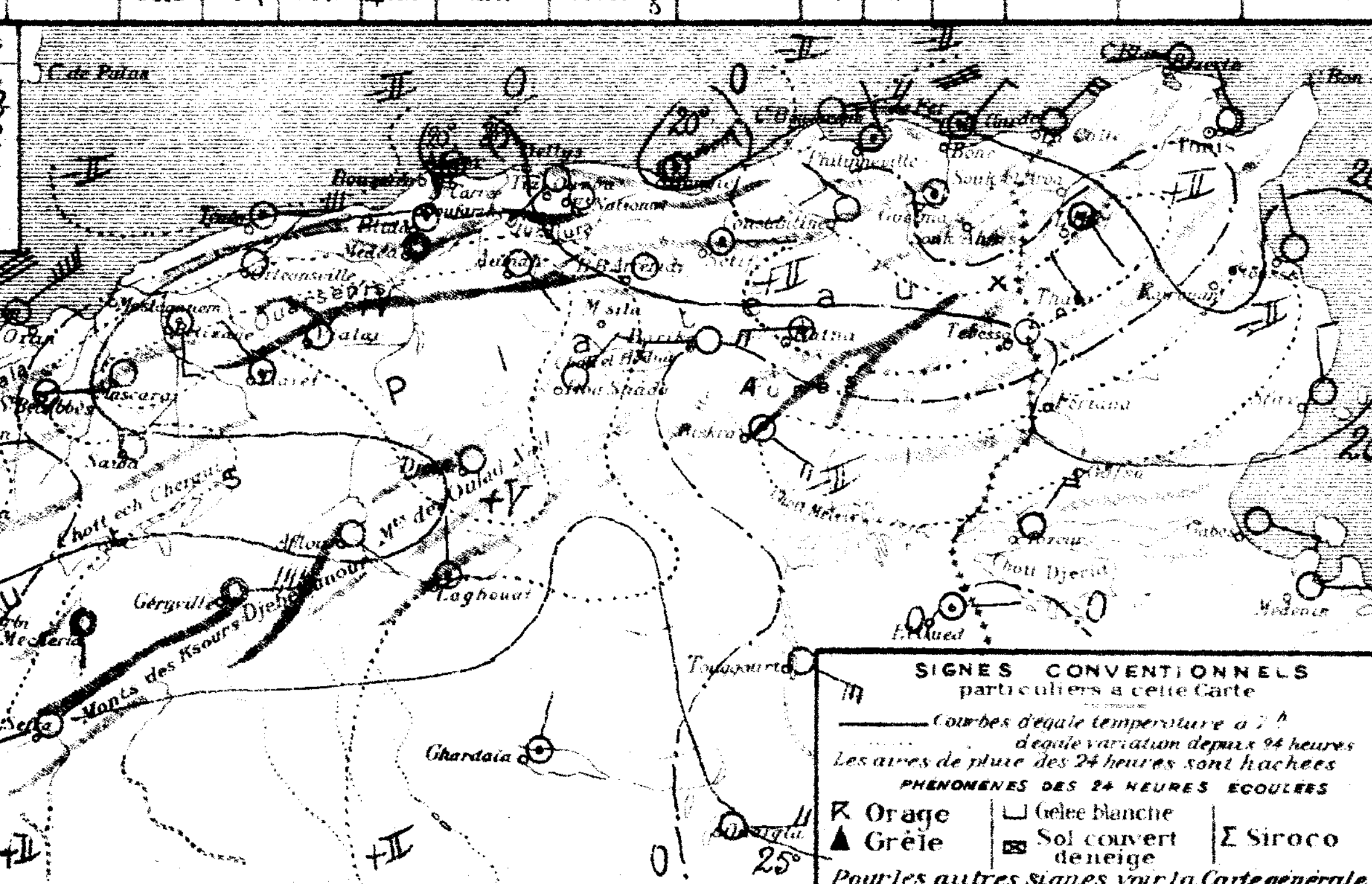

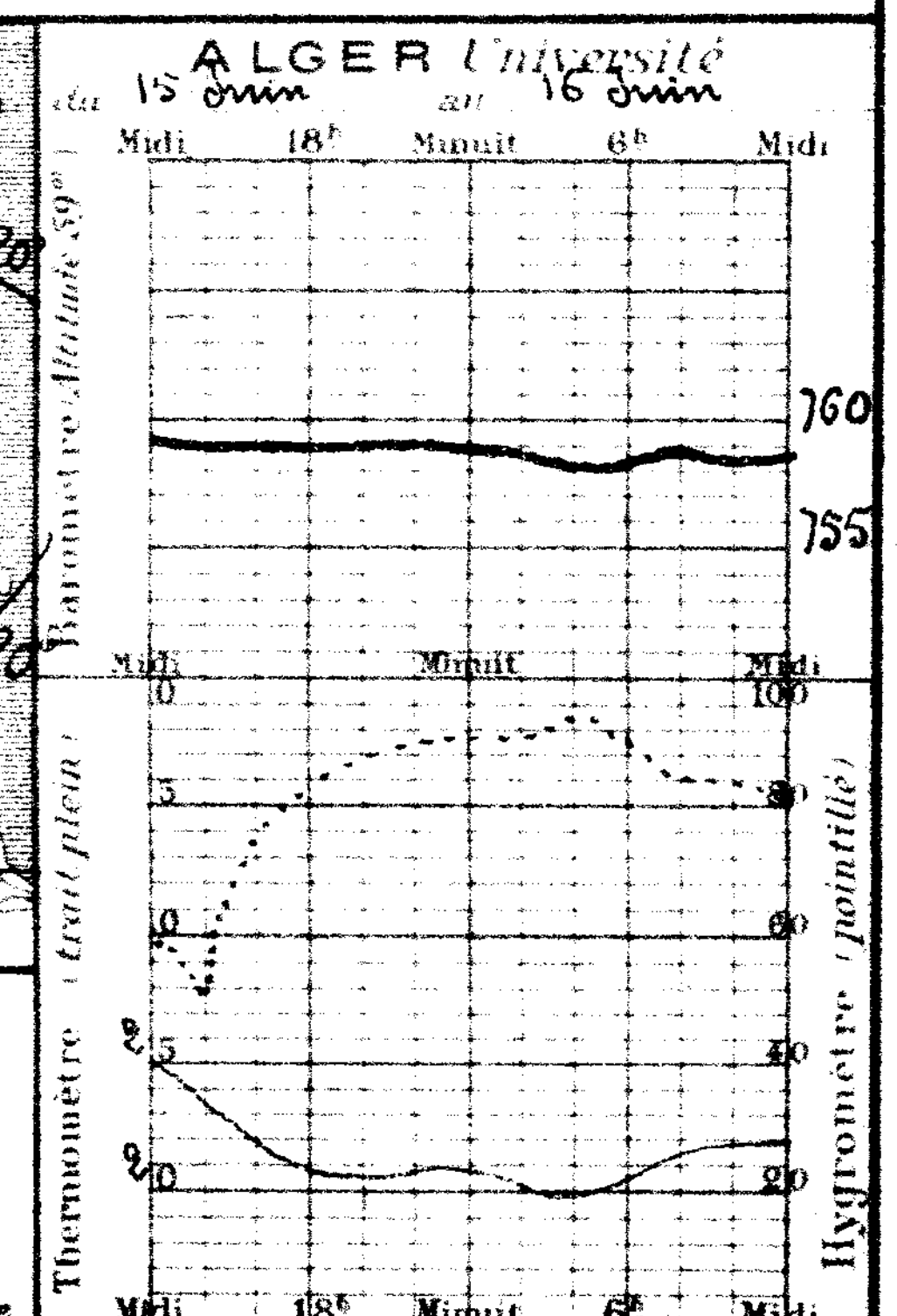

BULLETIN MÉTÉOROLOGIQUE DE L'ALGÉRIE

Jeudi 17 Juin 1926 — 7h. Matin

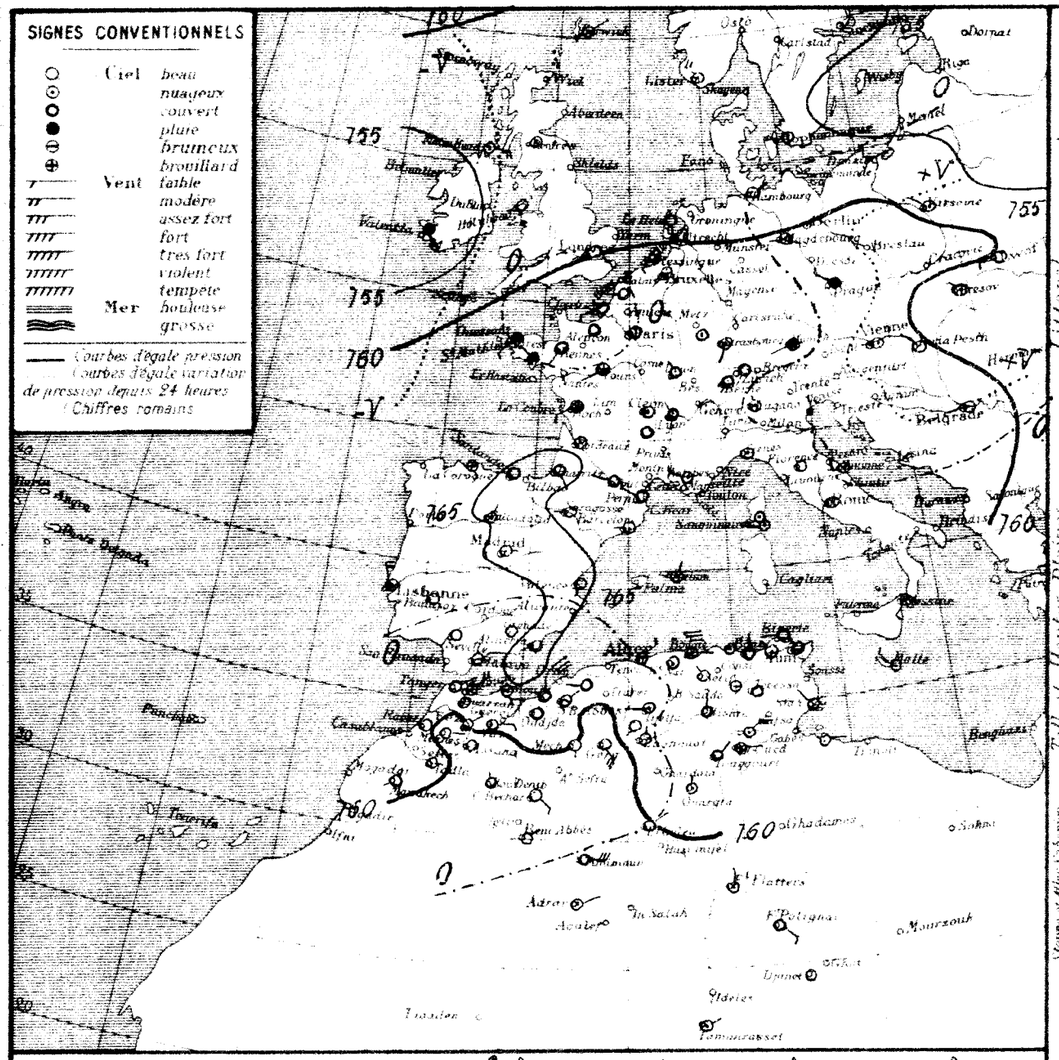

STATIONS	Altitude en mètres	Observation de 7 heures du matin: Pression à 0° et au niveau de la mer — Observation	diff. en 24 h.	Température de l'air — Observation	diff. en 24 h.	Vent Direction et force de 0 à 9	Etat du Ciel	Etat de la Mer	Dans les 24 heures: Températures extrêmes — max	min	Pluie en millim.	Pluie du 10 au 17 Juin (millim.)	Pluie du 1er Sept.re au 16 Juin (millim.)	PHÉNOMÈNES
Littoral														
Nemours	4	64.0	+1.0	21.0	-1.0	N 2	couvert	Agitée	21	17			242	
Beni Saf	3													
Oran	53													
Mostaganem	26													
Tenes	59	63.4	+0.5	18.6	+0.2	E 1	Beau	Agitée	20	18				
Blida	267	62.7	-0.1	19.0	-1.0	calme	couvert		28	18	1.2	1.2	217	18h pluie
Bouzarea	344	62.5	-1.0	17.4	-0.9	ENE 3	d		20	16			675	
Alger	59	62.9	-0.2	19.0	-0.1	NE 3	brum.	Agitée	23	19	0.0		611	18h pluie
Maison Carrée	48	63.0	-0.9	22.2	-0.2	calme	clair		26	15			598	
Bougie	9	63.8	-1.0	22.0	0.0	E 2	brumeux	calme	24	19			1052	
Philippeville	47	63.5	-0.2	19.7	+0.5	NE 1	6 mag.	Belle	22	17				
Cap de Garde	161	64.3	-1.5	21.0	+1.0	N 2	couvert	houleuse	27	18			519	
La Calle	10	62.6	"	19.0	-1.8	NW 1	8 mag.	Agitée	23	17		1.0	344	
Bizerte	9													
Tunis	56	63.5	-2.0	20.7	-0.3	NW 1	couvert		25	16		2.1	440	
Sfax	8	62.7	-2.3	18.0	-1.0	NW 2	clair	Agitée	24	17			170	
Tell et Hautes Plaines														
Oudjda	580	63.3	+1.8	18.0	-1.0	calme	couvert		20	15	0.7	0.7	271	Pluie
Tlemcen	806	63.9	+1.8	15.5	-2.2	NNE 1	d		26	14	4.0	4.0		Pluie
Sidi Bel Abbes	470	64.5	+1.8	17.2	+0.2	NE 1	brum.		28	16	gtte		273	19h tonnerre; gouttes; coup de vent
Saida	860	"	"	15.2	-1.2	NW 1	couvert		29	14	2.5	2.5	215	13-17h orage, pluie
Mascara	590	64.2	+1.1	17.4	-1.4	W 2	d		34	16			521	
Relizane	73	"	"	21.2	+0.5	N 4	Beau		35	19			132	
Orleansville	112	62.6	+0.7	19.2	-1.0	SW 1	clair		36	19	gtte		318	10h30 gouttes
Tiaret	1023	62.9	+2.6	15.7	-5.3	WNW 1	d		33	"	7.9	7.9		14h50 à 15h30 orage pluie; 16h30 et la nuit pluie
Vialar	889	61.2	+1.4	18.0	-3.8	NE 2	clair		31	14	2.5	2.5	353	16h gouttes; 19h pluie
Medea	935	63.0	+2.7	17.1	-4.3	WSW 1	d		31	10	6.0	6.0		18h pluie
Aumale	905	64.6	"	18.0	-2.5	W 1	6 mag.		29	16	4.5	4.5		17h30 orage, pluie
Fort National	942	60.9	-2.0	21.2	+3.5	calme	mag.		25	17				
Tizi Ouzou	222	"	"	19.5	+0.5	W 1	couvert		32	17			914	
Bordj Bou Arréridj	917	61.0	-1.1	19.5	+1.3	W 1	6 mag.		32	16			893	
Setif	1079	61.7	-1.4	17.6	+1.6	NNW 1	mag.		30	16	gtte		440	16h gouttes
Batna	1044	61.4	-0.5	21.5	+0.7	calme	brumeux		30	20				
Constantine	660	64.4	-0.1	16.3	-0.6	SSW 1	Beau		28	15				
Guelma	255	65.6	-1.5	20.2	+1.3	calme	mag.		28	14			539	
Tebessa	863	63.4	-1.1	19.0	-1.0	calme	couvert		24	14	0.6	0.6	262	18-19h orage, pluie
Sahara														
El Aricha	1279												119	
Ain Sefra	1075													
Mécheria	1167	60.3	+1.3	20.7	-3.2	S 1	clair		33	15	2.0	4.0	304	Pluie
Geryville	1429	59.1	+0.1	22.0	-1.9	SSE 3	Beau		29	15	0.2	0.2	270	13 et 21h pluie; 20-22h éclairs
Aflou	1426	"		16.0	-2.0	SW 1	clair		30	15				
Djelfa	1160	63.4	+1.4	15.1	-6.0	W 2	mag.		30	15			258	
Bou Saâda	550	63.4	+0.2	22.6	-1.8	ESE 3	Beau		33	19			213	
M'Sila	486													
Barika	484	59.1	-1.8	23.9	+1.9	NW 1	clair		30	21			128	
Colomb Bechar	788	58.8	+1.0	23.9	-2.1	ESE 3	clair		38	23			94	
Laghouat	751	61.2	+0.1	22.0	-1.0	N 1	clair		32	19	0.6	0.6	117	15-16h pluie
Biskra	128	61.3	-3.1	29.0	+7.0	N 2	Couvert		33	27			58	
Touggourt	69	61.4	-2.6	27.2	+3.4	NE 2	d		36	25			36	
El Oued	70	"	"	23.5	+0.5	E 2	8 mag.		37	21			6	
Tozeur	56	62.5	-2.9	25.0	+2.0	NE 4	d		34	20			25	
Ghardaia	528												26	
Ouargla	157	62.9	-2.4	27.4	+2.4	N 1	8 mag.		37	25			2	
El Golea	394	60.1	+0.1	28.1	+0.2	NE 2	Beau		38	22	2.0	2.0		Pluie
Beni-Abbes	492	58.1	+1.5	25.6	-2.3	NE 1	clair		41	24			63	
Timimoun	294	58.4	-0.3	30.0	+0.5	E 5	couvert		43	23			34	
Adrar		"	"	23.8	-2.1	ENE 2	mag.		45	27			39	
In Salah													5	
F. Flatters		"	"	30.3	-3.4	N 2	mag.		40	26		15.0		
F. Polignac		"	"	34.0	+4.2	SE 3	couvert		41	30				
Djanet		"	"	32.2	0.0	calme	clair		40	26			2	
Tamanrasset		"	"	26.4	-3.1	ENE 1	8 mag.		36	22			5	
Rabat		60.8	+2.5	19.0	+1.0	calme	clair		"	"				

Situation générale et situation en Algérie — Le baromètre a baissé sur l'Europe centrale et orientale et à l'Ouest de l'Irlande du Nord. Un couloir dépressionnaire relie l'Ouest à l'Est de l'Europe (Valentia - Helsingfors 752mm). La dépression Saharienne persiste (Beni-Abbès 758mm). La pression est élevée sur l'océan Atlantique (San Mayen 768mm), la Péninsule ibérique (Madrid 766mm) et la Tunisie (Gafsa 765mm).

En Algérie, ce matin, le ciel est très nuageux ou nuageux avec éclaircies. Les vents sont variables en force et direction. Des averses orageuses sont tombées hier après midi sur le centre et l'Ouest des Hauts Plateaux et sur l'Atlas Saharien.

La mer est houleuse à Cap Falcon et à Cap de Garde, belle ou agitée ailleurs.

Probabilité (valable pour le lendemain) — Jusqu'à Midi: Hausse barométrique: Centre et Sud Bassin méditerranéen - Algérie - Tunisie - plus faible Maroc - Baisse: Nord Bassin - Est Sahara - En Algérie, à l'Ouest, temps beau ou peu nuageux - Vents variables faibles - Température en hausse. A l'Est: temps nuageux s'éclaircissant par l'Ouest - Vents du secteur Ouest modérés - Quelques orages l'après midi sur les Hauts Plateaux - Température en baisse.

	ORAN	ALGER	CONSTANTINE
Littoral et Tell	Beau ou peu nuageux Vents variables faibles	Beau ou peu nuageux Vents du secteur Nord modérés à faibles	Nuageux s'éclaircissant Vents du secteur Ouest modérés
Hauts Plateaux	Beau ou peu nuageux au Nord Nuageux au Sud - Vents variables faibles	Beau ou peu nuageux au Nord Orageux au Sud - Vents variables	Orageux l'après midi puis s'éclaircissant ensuite - Vents variables
Sahara	Beau temps Vents de Nord-Est faibles ou modérés	Beau temps Vents de Nord-Est faibles ou modérés	Nuageux ou très nuageux Vents de Sud-Ouest modérés ou assez forts

AVIS AUX PORTS
- Golfe du Lion: Vents d'Ouest à Sud-Ouest modérés
- Baléares: Vents du secteur Ouest modérés à variables faibles
- Oran: Vents variables faibles
- Alger: Vents du secteur Nord modérés à faibles
- Bizerte: Vents du secteur Ouest modérés

VENTS EN ALTITUDE
- Ouest Algérie: secteur Ouest 6 à 8m
- " Sahara: Nord-Est à Est 8 à 10m
- Est Algérie: Sud-Ouest à Ouest 8 à 10m
- " Sahara: Nord-Ouest à Nord 8 à 10m

Avis aux Agriculteurs

Temperatures extrêmes — Stations	Max	Min
Paris	21	11
Nice	25	13
Biarritz	"	"
Strasbourg	"	"

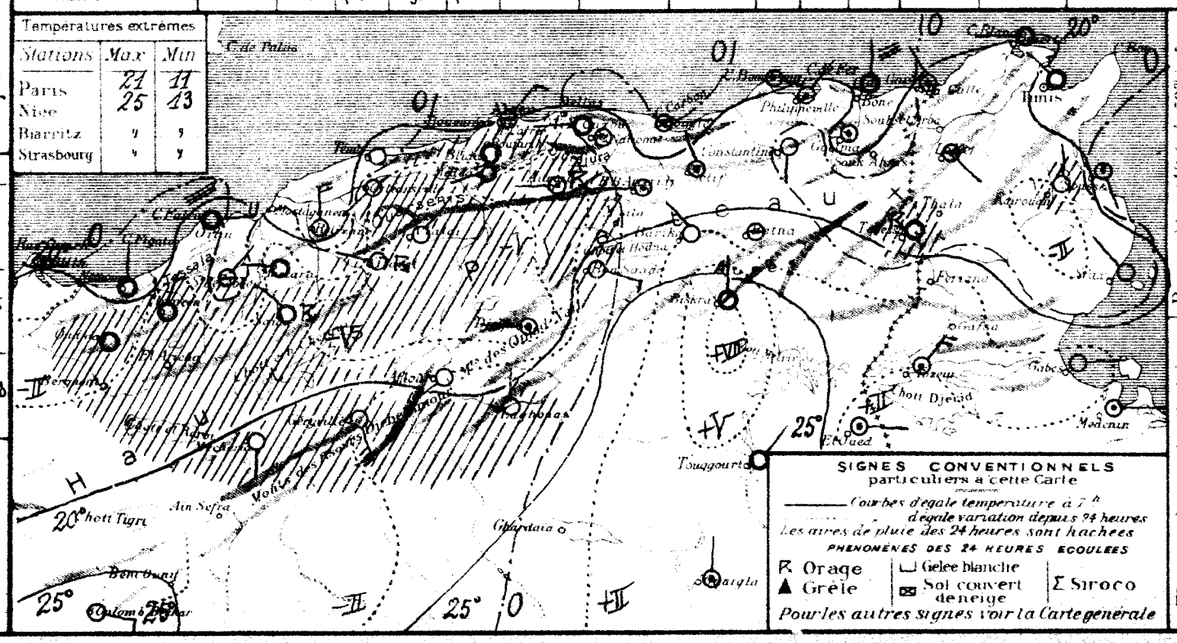

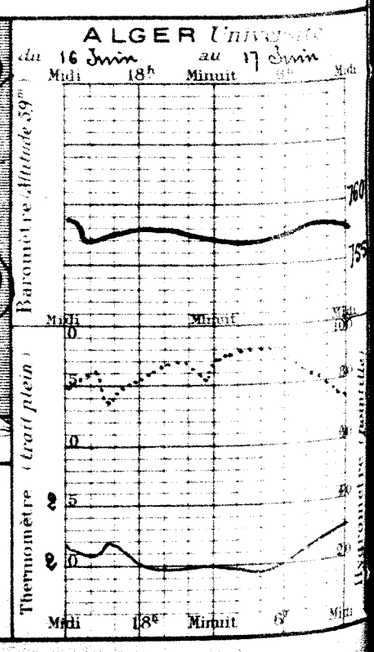

STATIONS	Altitude en mètres	Pression à 0° et au niveau de la mer — Observation	Pression — diff en 24 h.	Température de l'air — Observation	Température — diff en 24 h.	Vent Direction et force de 0 à 9	Etat du Ciel	Etat de la Mer	Dans les 24 heures Températures extrêmes — max	min	Pluie en millim.	Pluie du 10 au 18 Juin (millim.)	Pluie du 1er Sept. au 10 Juin (millim.)	PHÉNOMÈNES
Littoral														
Nemours	4	62.0	-2.0	22.2	+1.2	N 3	Beau	Belle	"	14			242	
Beni Saf	3													
Oran	53													
Mostaganem	26	63.0	"	22.4	"	E 2	mag.	Belle	25	19				
Tenès	39	61.4	-2.0	17.8	-0.8	S 3	Beau	agitée	22	15				
Blida	267	61.8	-0.9	20.0	+1.0	calme	d		31	17		1.2	817	
Bouzarea	344	60.8	-1.1	17.5	+0.1	SW 1	couvert		20	16			675	
Alger	59	61.0	-1.0	20.4	+0.5	NNE 1	Brumeux	Belle	23	18			611	
Maison Carrée	48												598	
Bougie	9	60.9	-2.9	23.0	+1.0	calme	clair	calme	26	19			1062	
Philippeville	47	60.3	-2.2	20.1	+0.4	NW 1	d	Belle	25	15				
Cap de Garde	161	61.5	-2.4	19.0	-2.0	SE 3	Beau	Ext. Belle	27	16			519	
La Calle	10	"	"	20.5	+1.9	NE 2	clair	Belle	24	16		1.0	744	
Bizerte	9													
Tunis	36	61.3	-2.2	22.4	+1.7	calme	clair		27	14		2.1	490	
Sfax	8	59.8	-2.9	20.2	+2.2	NE 1	Beau	calme	24	18			170	
Hauts Plateaux														
Oudjda	580	61.3	-2.0	21.0	+3.0	calme	clair		27	12		0.7	271	
Tlemcen	806	61.3	-2.6	20.4	+5.1	N 1	couvert		23	15		4.0		
Sidi Bel Abbès	478	61.7	-2.8	19.0	+1.8	N 1	clair		26	12			273	
Saïda	800	"	"	10.4	+4.2	NE 1	d		33	14		2.5	213	
Mascara	590	61.2	-3.6	19.0	+1.6	NW 1	d		27	15			321	
Relizane	73	"	"	20.7	-1.1	SW 1	mag.		30	18			158	
Orléansville	112	61.8	-0.8	19.2	0.0	N 1	couvert		33	17			318	
Tiaret	1027	60.6	-2.3	19.3	+3.0	NW 1	Beau		29	14		7.9		
Vialar	889	60.7	-0.5	20.0	+2.0	NW 2	clair		30	14		2.5	353	
Médéa	935	59.9	-3.1	19.4	+1.7	W 1	d		28	10		6.0		
Aumale	905	"	"	17.0	-1.0	SSW 1	d		29	14		4.5		
Fort National	942	60.6	-0.9	19.3	-1.7	calme	d		26	18				
Tizi Ouzou	222	63.0	"	21.5	+2.0	E 1	d		29	15			914	
Bordj Bou Arréridj	915	59.2	-1.8	19.5	0.0	N 1	d		33	16			293	
Setif	1079	61.5	-0.2	17.0	-0.6	NNE 1	clair		30	15			440	
Batna	1044	59.6	-1.8	22.2	+0.7	NSW 3	Beau		30	13	gtes			10-17h gouttes
Constantine	660	61.1	-3.3	18.0	+1.7	NNW 1	clair		25	16				
Guelma	268	61.2	-2.4	20.8	+0.6	calme	d		29	13			589	
Tebessa	863	61.2	-2.2	20.0	+1.0	calme	d		29	13	0.5	1.1	262	19-20h orage pluie
Sahara Algérien														
El Aricha	1273													
Ain Sefra	1073	60.6	"	17.0	"	SW 1	Beau		"	14			119	
Mecheria	1167	60.5	+0.2	18.8	-1.0	NW 1	mag.		30	14	2.0	6.0	304	14h pluie
Geryville	1320	61.2	+2.1	15.7	-7.2	ENE 4	mag.		30	11	3.0	3.2	270	fins après-midi orage, pluie
Aflou	1426	60.7	"	15.0	-1.0	SW 1	clair		28	14	7.3	7.3		pluie et grêle hier
Djelfa	1160	62.1	-1.3	17.2	+2.1	calme	d		30	12			258	
Bou Saada	578	61.1	-2.3	24.0	+1.4	SE 2	d		34	20			213	
M'sila	466													
Barika	484	58.6	-0.5	20.6	-3.3	SE 1	clair		36	20			128	
Colomb Béchar	766	57.9	-0.9	27.3	+1.4	NE 2	Beau		37	21			94	
Laghouat	751	61.1	-2.1	21.0	-1.0	SW 1	Beau		32	18	0.2	0.8	117	16-17h pluie, orages
Biskra	127	60.8	-0.5	26.0	-3.0	SW 2	clair		38	23	1.4	1.4	52	20-21h orage, pluie
Touggourt	88	61.0	-0.4	26.2	-1.0	SW 1	mag.		36	22			36	
El Oued	70			25.8	+1.7	SSW 2	d		36	21			67	
Tozeur	50	61.7	-0.8	22.1	-0.9	NE 2	d		34	19			25	
Ghardaïa	528	60.6	-4.2	25.3	-0.1	NW 3	couvert		41	25	2.7	2.7	26	Pluie
Ouargla	157	59.3	-3.6	29.5	+2.1	NNE 2	mag.		40	25			2	
El Goléa	394											2.0		
Béni Abbès	497	56.2	-1.9	25.8	+0.2	SE 5	clair		41	24			63	
Timimoun	294	58.0	-0.4	26.5	-3.5	E 4	mag.		41	24			34	
Adrar		"	"	27.8	-1.0	ESE 4	d		45	26			29	
In Salah		56.1	"	32.8	"	NNE 5	mag.		43	29			5	17h30-20h vent de sable
Ft Flatters												15.0		
Ft Polignac		"	"	32.7	-1.3	NE 1	mag.		44	29				
Djanet		"	"	28.6	-3.4	calme	clair		44	26			2	
Tamanrasset		"	"	30.8	+3.8	NNE 1	Brumeux		37	23			5	
Rabat														

Situation générale et situation en Algérie — La baromètre a baissé de l'océan Arctique au Bassin méditerranéen. Une zone dépressionnaire persiste de l'Ouest à l'Est de l'Europe (Calais 751mm – Haparanda 755mm) ainsi qu'au Sahara (In Salah 756mm). La pression est élevée sur l'océan Arctique et à l'Ouest de la Péninsule Ibérique (La Coruña 765mm); elle est minima de 760mm sur le Bassin méditerranéen, l'Algérie et la Tunisie.

En Algérie, ce matin, le ciel est beau ou peu nuageux. Les vents sont variables et faibles. Des averses orageuses sont tombées dans la soirée et dans la nuit sur l'Atlas Sahérien.

La mer est belle ou agitée sur la côte africaine.

Probabilité (valable pour le lendemain) — Jusqu'à Midi: Baisse barométrique: Bassin méditerranéen – Nord Atlantique – Hausse Ouest Maroc. En Algérie, à l'Ouest: temps beau à nuageux (nuages élevés et moyens). Vents de Sud-Ouest à Ouest de force croissante; à l'Est: temps beau puis nuageux et très nuageux. Vents de Sud à Sud-Ouest de force croissante – orages l'après midi au Sud des Hauts Plateaux. Température en hausse générale.

	ORAN	ALGER	CONSTANTINE
Littoral et Tell	Beau ou peu nuageux. Vents de Sud-ouest à Ouest de force croissante	Beau à nuageux. Vents de Sud-ouest à Ouest de force croissante	Beau puis nuageux et très nuageux. Vents de Sud à Sud-Ouest de force croissante
Hauts Plateaux	Beau ou peu nuageux. Vents de Sud-ouest à Ouest de force croissante	Beau à nuageux. Vents de Sud-ouest à Ouest de force croissante	Beau au Nord. Orageux au Sud. Vents variables en force et direction
Sahara	Beau temps. Vents de Nord à Est modérés	Beau temps. Vents de Nord à Est modérés	Orageux au Nord. Beau au Sud. Vents variables en force et direction

Mer	Golfe du Lion	Vents du secteur Ouest assez forts à forts
	Baléares	Vents du secteur Ouest assez forts à forts
Côtes	Oran	Vents de Sud-Ouest à Ouest de force croissante
	Alger	Vents de Sud-Ouest à Ouest de force croissante
	Bizerte	Vents de Sud à Sud-Ouest de force croissante
Vents en altitude	Ouest Algérie	secteur Ouest 10 à 12m
	" Sahara	Nord-Est à Est 8 à 10m
	Est Algérie	Sud-Ouest à Ouest 10 à 12m
	" Sahara	Nord-Est à Est 8 à 10m

Avis aux Agriculteurs

Temperatures extrêmes — Stations	Max	Min
Paris	18	12
Nice	20	12
Biarritz	"	"
Strasbourg	"	"

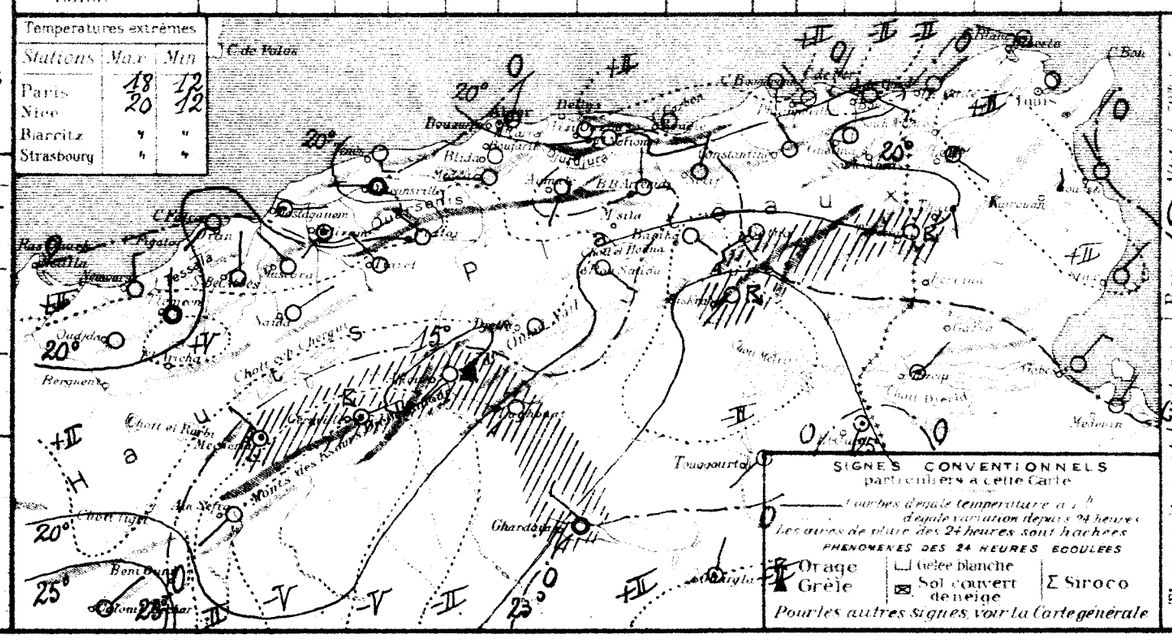

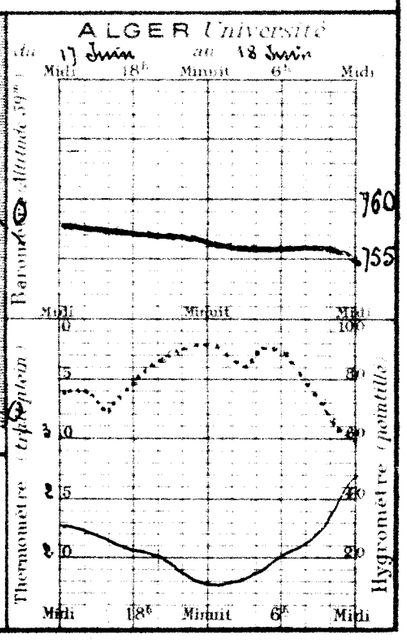

52e Année N° 170

BULLETIN MÉTÉOROLOGIQUE DE L'ALGÉRIE

Samedi 19 Juin 1926 — 7h. Matin

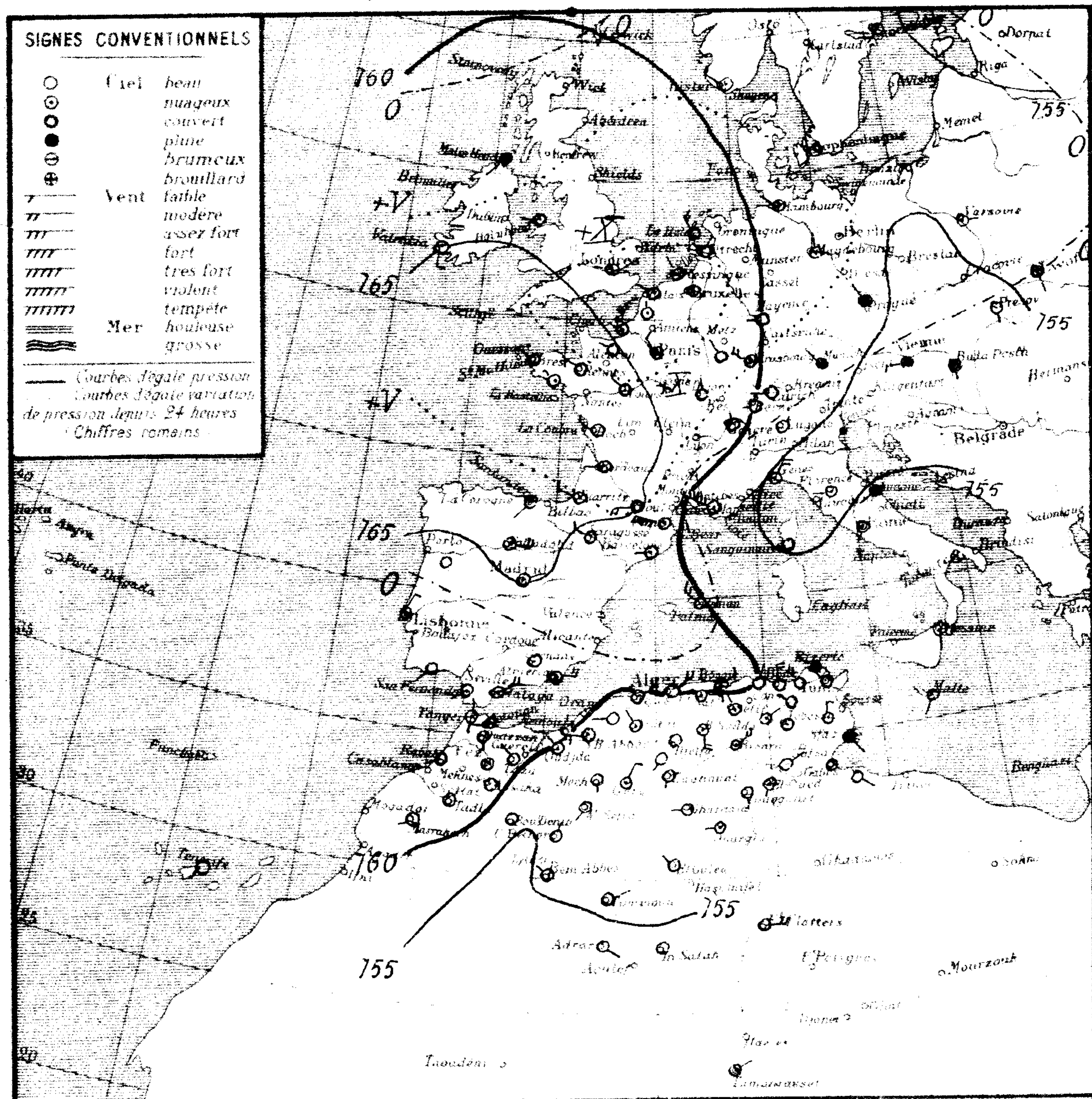

OBSERVATION DE 7 HEURES DU MATIN

Stations	Altitude en mètres	Pression à 0° et au niveau de la mer: observation	Pression: diff en 24 h	Température de l'air: observation	Température: diff en 24 h	Vent direction et force de 0 à 9	Etat du Ciel	Etat de la Mer	Dans les 24 heures: Températures extrêmes max	Températures extrêmes min	Pluie en millim	Pluie du 10 au 19 Juin (millim.)	Pluie du 1er Septbre au 19 Juin (millim.)	Phénomènes
Littoral														
Nemours	4	61.0	–1.0	24.8	+2.6	N 1	Beau	Calme	25	18			242	
Beni Saf	3													
Oran	53													
Mostaganem	26													
Tenes	59	"	"	19.8	+2.0	NE 4	Ennuag'	Agitée	25	16				
Blida	267	59.5	–2.0	22.6	+2.6	N 2	nuag'		31	18		1.2	317	
Bouzaréa	344	59.9	–0.9	18.2	+0.7	E 3	Ennuag'		27	17			675	
Alger	59	60.6	–0.6	20.2	–0.2	NE 4	couvert	P. agitée	25	19			611	
Maison Carrée	48												598	
Bougie	9	62.0	-	20.0	–3.0	NE 3	brouill'd	Agitée	27	20			1062	
Philippeville	47	59.8	–0.5	19.8	–0.3	NNE 2	couvert	P. agitée	24	19	gttes			gouttes ce matin
Cap de Garde	161	59.5	–2.3	19.0	0.0	N 4	d	Belle	28	19			519	
La Calle	10	57.	"	20.8	–0.1	NW 4	d	P. agitée	25	19	gttes	1.0	744	5h gouttes
Bizerte	8													
Tunis	36	57.6	–3.8	22.4	0.0	NW 2	couvert		29	21		2.1	490	
Sfax	6	56.2	–3.6	21.0	+0.8	SE 2	pluie	Agitée	24	20			170	
Tell et Hautes Plaines														
Oudjda	580	59.6	–1.7	23.0	+2.0	NW 1	nuag'		34	15		0.7	271	
Tlemcen	806	59.7	–1.6	21.8	+1.4	NNW 1	Couvert		29	20		4.0		
Sidi Bel Abbès	476	58.3	–3.4	20.0	+1.0	W 3	nuag'		31	15			273	
Saïda	860	"	"	22.0	+2.6	NE 1	clair		35	16		2.5	213	
Mascara	590	59.1	–2.1	23.2	+4.2	W 2	d		32	18			321	
Relizane	73	"	"	22.3	+1.6	SW 1	d		35	17			132	
Orléansville	112	59.0	–2.8	20.2	+1.0	S 1	Beau		37	19			318	
Tiaret	1023	58.4	–2.2	19.8	+0.5	NW 2	nuag'		30	17		7.9		
Vialar	888	58.7	–2.0	20.5	+0.5	NW 4	pluie		31	14		2.5	353	
Médéa	935	57.9	–2.0	18.8	–0.6	W 1	pluie		30	11		6.0		
Aumale	905	58.0	-	17.5	+0.5	W 3	nuag'		32	15		4.5		
Fort National	942	59.3	–0.7	15.7	–3.6	E 3	Ennuag'		28	14				
Tizi Ouzou	222	62.1	–0.9	21.5	0.0	E 1	couvert		29	17			914	
Bordj Bou Arreridj	915	57.0	–2.2	18.2	–1.3	N 1	d		33	15			298	
Sétif	1076	56.3	–5.2	17.0	0.0	NW 2	Ennuag'		31	15			440	
Batna	1044	57.5	–2.1	19.0	–3.2	NE 1	d		31	14				
Constantine	660	59.7	–1.4	17.7	–0.3	SSE 3	pluie		33	17				
Guelma	268	58.8	–2.4	19.8	–1.0	NW 1	couvert		33	16			589	
Tebessa	865	57.1	–4.0	20.0	0.0	calme	nuag'		29	16	1.2	2.3	262	16-17h orage pluie
Steppes et Atlas Saharien														
El Aricha	1251													
Aïn Sefra	1075	61.0	+0.4	16.0	–1.0	SW 1	Beau		"	14			149	
Mecheria	1167	59.3	–1.2	19.0	+0.2	S 1	d		32	16		6.0	304	
Géryville	1320	59.3	–1.9	16.4	+0.7	NNE 3	Ennuag'		30	10		3.2	270	
Aflou	1426			16.0	+1.0	SW 1	Beau		30	16		7.3		
Djelfa	1160	58.9	–3.2	19.0	+1.8	calme	clair		31	11			258	
Bou Saada	550	58.6	–2.5	25.8	–0.2	S 4	Ennuag'		35	20			213	
M'sila	486													
Barika	484	57.0	–1.6	23.7	+3.1	SW 1	clair		37	19			128	
Sahara														
Colomb Bechar	769	56.8	–1.1	25.8	–1.5	NNW 1	Beau		36	20			94	
Laghouat	751	59.4	+1.7	24.0	+3.0	SSW 1	clair		34	19		0.8	117	
Biskra	125	56.6	–4.2	29.0	+3.0	NE 4	Ennuag'		37	26		1.4	58	
Touggourt	69	56.3	–4.7	31.0	+4.8	S 2	Beau		38	22			36	
El Oued	70	"	"	28.3	+3.1	SSW 1	Ennuag'		30	23			67	
Tozeur	50	58.0	–3.7	24.8	+2.7	NE 2	Beau		33	21			25	
Ghardaïa	526	59.5	–1.1	27.2	+1.9	W 1	d		39	24		2.7	26	
Ouargla	157	57.1	–2.2	30.2	+0.7	W 1	nuag'		38	23			2	
El Goléa	394	56.5	–2.7	28.5	+1.5	NW 1	clair		39	22		2.0		
Beni Abbès	497	55.4	–0.8	28.1	+2.3	NW 1	Beau		39	25			63	
Timimoun	294	56.2	–1.8	27.8	+1.3	ENE 1	couvert		43	23			34	
Adrar				28.0	+0.8	ESE 2	clair		45	25			39	
In Salah		54.0	–2.1	30.0	–2.8	calme	d		46	27			5	
Fort Flatters		"	"	35.2	+4.8	E 4	couvert		42	30		15.0		
Fort Polignac														
Djanet													2	
Tamanrasset		"	"	27.1	–3.1	ENE 1	Ennuag'		37	21			5	
Rabat		62.1	–0.1	19.0	+1.0	WSW 1	couvert		"	-				

Situation générale et situation en Algérie Le baromètre a haussé sur l'Ouest de l'Europe où se tient un massif de pressions élevées (Santander 768mm). Une aire dépressionnaire recouvre le Nord et l'Est du continent (Haparanda 749 – Buda-Pesth 754mm), ainsi que l'Est de la Méditerranée et de l'Afrique du Nord (Sfax 756mm).

En Algérie, ce matin, le ciel est nuageux à l'Ouest, très nuageux ou couvert à l'Est. Les vents sont variables le secteur Nord dominant et sont assez forts à l'Est.

La mer est belle ou agitée sur la côte africaine.

Probabilité (valable pour le lendemain) Jusqu'à Midi : Hausse barométrique : Bassin méditerranéen – Nord Afrique – Baisse faible Sud tunisien – En Algérie, à l'Ouest, temps beau ou brumeux – Vents de Nord-Est assez forts à modérés ; à l'Est temps très nuageux – vents de Nord-Ouest à Nord assez forts ou forts – Quelques averses orageuses sur les Hauts-Plateaux – Température inférieure à la normale –

	ORAN	ALGER	CONSTANTINE
Littoral et Tell	Beau ou Brumeux. Vents de Nord-Est assez forts à modérés	Beau à Brumeux. Vents de Nord à Nord-Est assez forts	Très nuageux. Vents de Nord-Ouest assez forts ou forts
Hauts Plateaux	Nuageux – Eclaircies – Vents variables	Nuageux – Eclaircies. Vents variables (secteur Nord dominant)	Très nuageux. Averses orageuses – Vents de Nord Ouest assez forts ou forts
Sahara	Beau au Sud – Orageux au Nord. Vents variables (Nord-Est dominant)	Beau ou peu nuageux. Vents variables (Nord-Ouest dominant)	Nuageux au Nord. Vents de Nord-Ouest assez forts ou forts

AVIS AUX PORTS
Golfe du Lion Vents de Nord-Ouest forts à assez forts
Baléares Vents de Nord-Ouest forts à assez forts
Oran Vents de Nord-Est assez forts à modérés
Alger Vents de Nord à Nord-Est forts à assez forts
Bizerte Vents de Nord-Ouest assez forts ou forts

VENTS EN ALTITUDE
Ouest Algérie Ouest à Nord-Ouest 8 à 10m
" Sahara Nord à Nord-Est 8 à 10m
Est Algérie Ouest à Nord-Ouest 10 à 12m
" Sahara Nord à Nord-Ouest 10 à 12m

Avis aux Agriculteurs

Températures extrêmes

Stations	Max	Min
Paris	17	9
Nice	22	12
Biarritz	.	.
Strasbourg	.	.

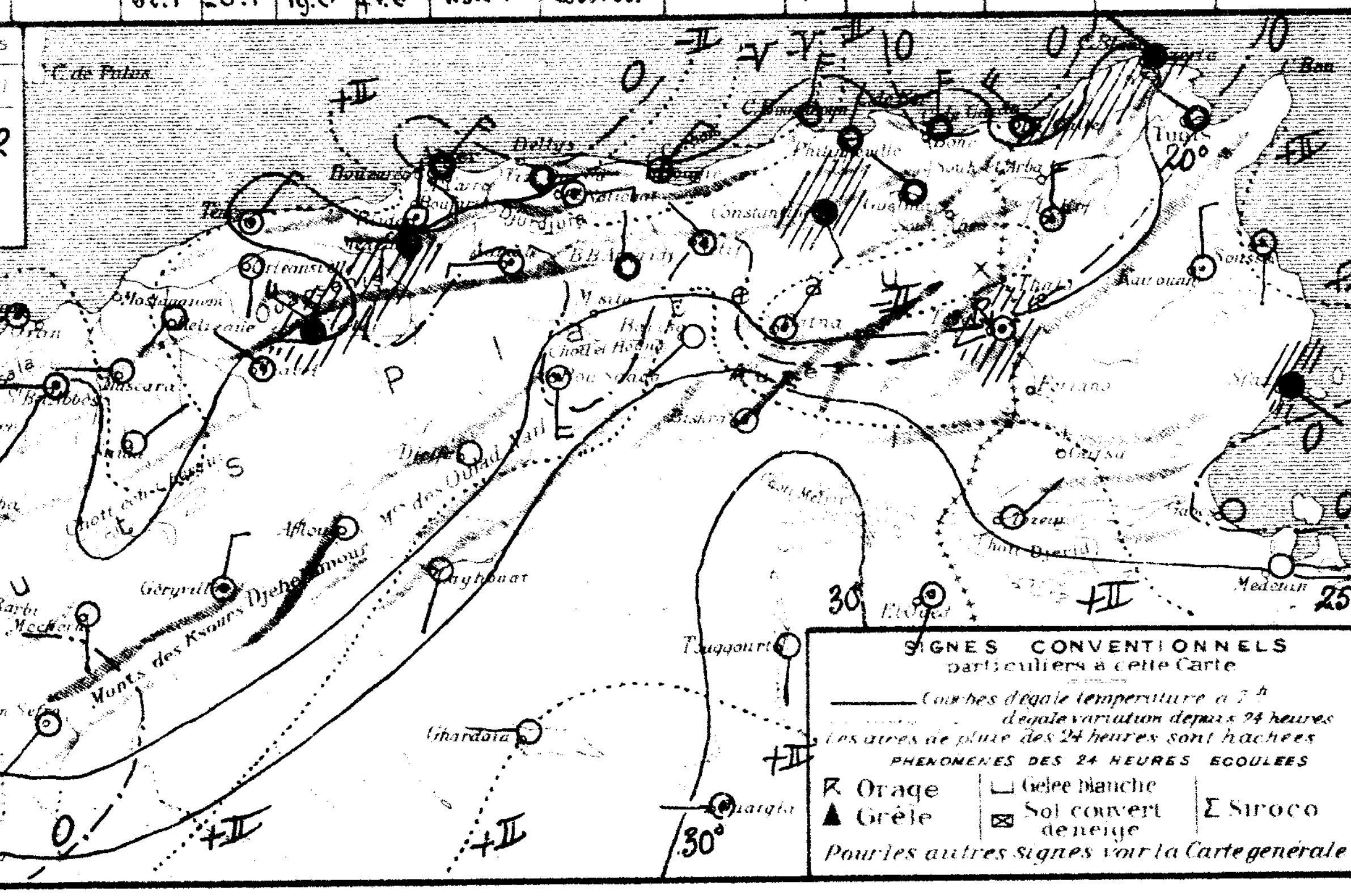

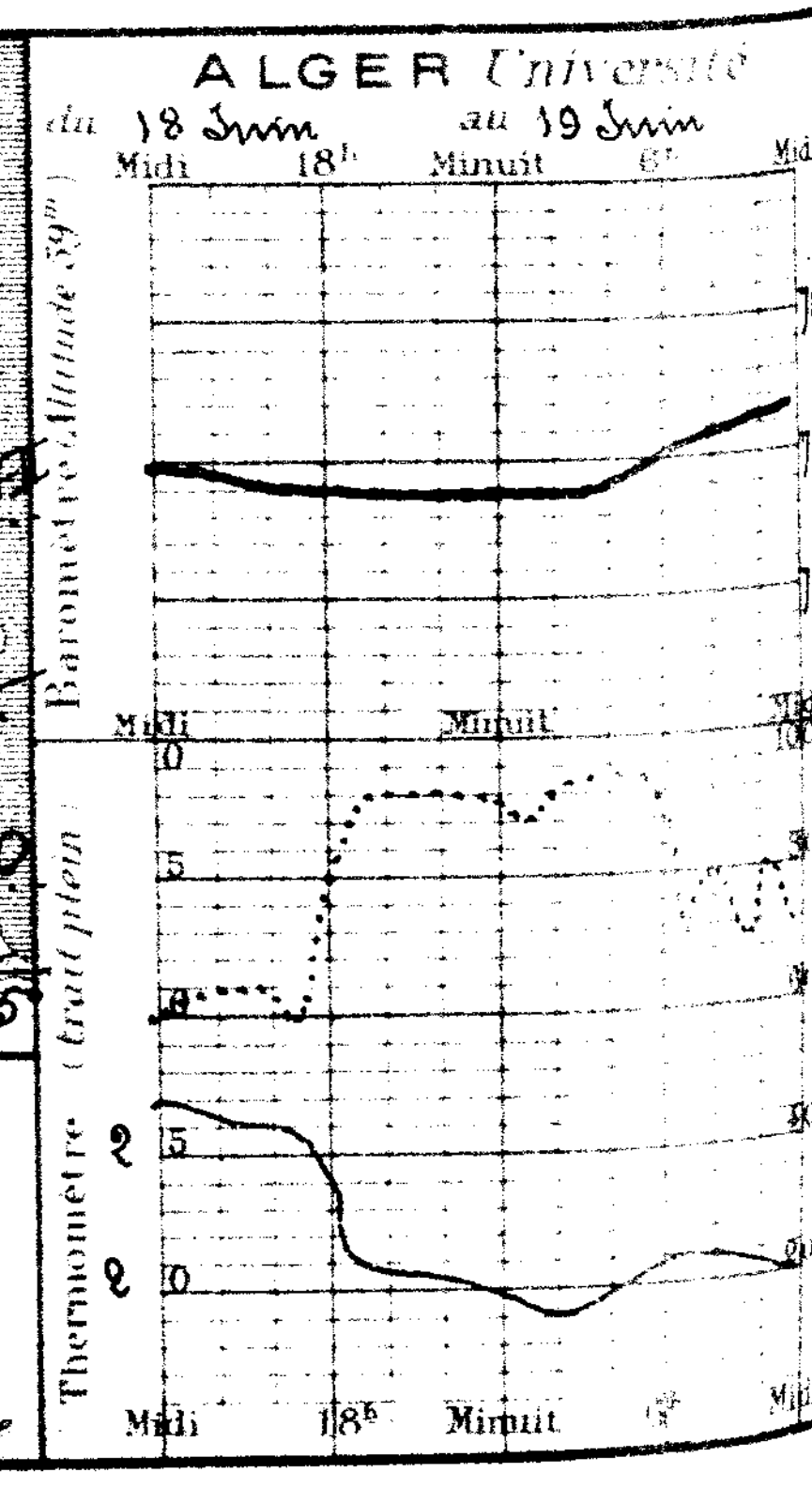

BULLETIN MÉTÉOROLOGIQUE DE L'ALGÉRIE

Dimanche 20 Juin 1926 — 7h. Matin

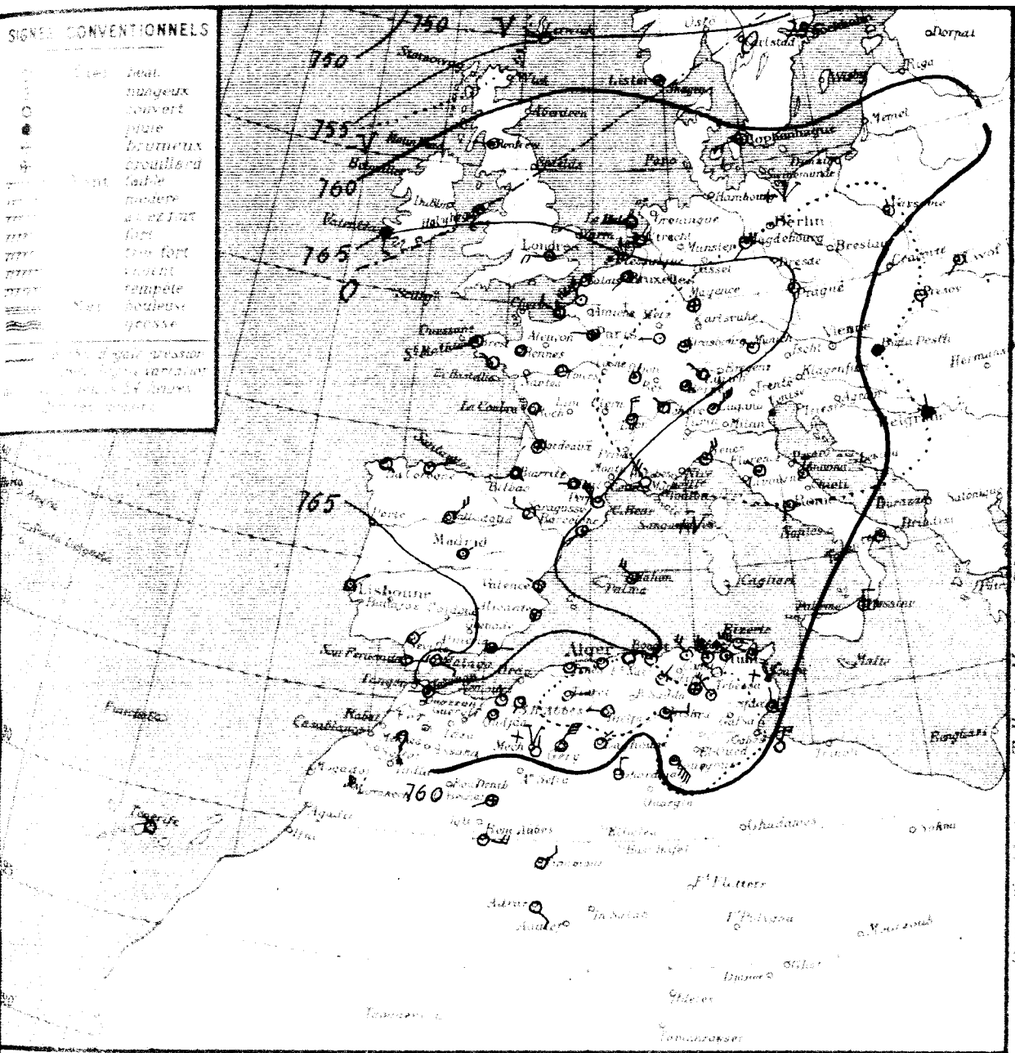

Stations	Altitude en mètres	Observation de 7 heures du matin: Pression à 0° et au niveau de la mer — Observation	diff. en 24h.	Température de l'air — Observation	diff. en 24h.	Vent Direction et force de 0 à 9	Etat du Ciel	Etat de la Mer	Dans les 24 heures: Températures extrêmes — max	min	Pluie en millim.	Pluie du ... au ... millim.	Pluie du 1er Sept. au ... millim.	PHÉNOMÈNES
Littoral														
Nemours	4	63.0	+2.0	22.2	-2.6	N 1	clair	P. agitée	22	13			242	
Beni-Saf	3													
Oran	53													
Mostaganem	26													
Tenes	59	64.6	"	20.2	+0.4	E 2	beau	P. agitée	22	17				
Blida	267	63.9	+4.4	22.2	-0.4	N 2	beau		26	14		1.2	817	
Bouzareah	344	64.5	+4.6	18.0	-0.2	E 1	clair		19	16			675	
Alger	59	64.6	+4.2	19.5	-0.7	calme	clair	P. agitée	22	17			614	
Maison Carrée	48												598	
Bougie	9	65.8	+3.8	16.0	-4.0	calme	magnif	belle	20	14	0.9	0.9	1062	8-14h et 5-6h pluie
Philippeville	47	63.1	+3.3	19.8	00	NW 4	½ mag.	houleuse	20	15	2.0	2.6		soirée pluie
Cap de Garde	161	62.0	+2.8	19.0	00	NW 6	½ mag.	grosse	22	15	"	"	519	averses après midi - SHOWERS IN AFTERNOON
La Calle	10	60.8	+3.1	21.3	+0.5	NW 5	-d-	houleuse	21	15	4.4	5.4	744	14-16h pluie
Bizerte	6													
Tunis	36	60.8	+3.2	20.6	-1.8	WNW 2	magnif		23	14	10.6	12.7	490	pluie hier soir
Sfax	8	60.3	+4.1	18.0	-3.0	N 2	½ mag.	agitée	24	17	1.0	1.0	170	pluie nuit
Tell et Hautes Plaines														
Oudjda	580	63.3	+3.7	20.0	-3.0	calme	beau		31	11		0.7	271	
Tlemcen	806													
Sidi-Bel-Abbes	476	"	"	15.0	-5.0	SW 1	clair		28	8			273	
Saida	860	"	"	17.2	-4.8	NE 2	clair		31	10		2.5	213	
Mascara	590	61.3	+2.2	17.8	-5.4	0 1	beau		28	12			221	
Relizane	73	"	"	20.1	-2.2	S 1	beau		33	13			132	
Orleansville	112												118	
Tiaret	1023	63.4	+5.0	15.4	-4.4	E 2	clair		26	10		7.9		
Vialar	889	64.7	+5.0	14.5	-5.0	NE 3	d		28	9		2.5	353	
Medea	935	63.6	+5.7	14.4	-4.4	NE 3	clair		30	7		6.0		
Aumale	905											4.5		
Fort National	942													
Tizi-Ouzou	222	65.6	+3.5	18.3	-3.2	ENE 1	court		25	11			914	hier tempête
Bordj-Bou-Arréridj	915												893	
Setif	1079	64.1	+7.8	10.0	-7.0	NE 2	beau		22	7			440	
Batna	1044	61.2	+3.7	12.0	-7.0	NE 1	brouill.d		24	10				
Constantine	660													
Guelma	268	64.1	+2.3	19.2	-0.6	NW 2	clair		21	17	0.4	0.4	589	soirée et nuit pluie
Tebessa	863	64.3	+7.2	13.0	-7.0	NW 4	½ magnif		23	10			252	
Steppes et Hauts Sahara														
El Ariccia	1253													
Ain Sefra	1073												119	
Méchéria	1167	63.1	+3.7	14.4	-4.6	N 2	clair		30	10		6.0	304	
Geryville	1320	61.7	+2.4	14.8	-1.6	NNE 6	clair		23	10		3.2	270	
Aflou	1426											7.3		
Djelfa	1169	64.3	+5.4	12.7	-6.3	W 2	clair		28	9			258	
Bou Saada	550												213	
M'sila	466													
Barika	464	64.7	+7.7	20.0	+3.7	N 6	clair		33	16			189	
Sahara														
Colomb Béchar	769	57.4	+0.6	26.4	+0.6	WSW 1	brouill.d		37	20			94	
Laghouat	751	61.8	+2.4	26.0	+2.0	NNE 2	clair		34	"		0.8	117	
Biskra	125	61.6	+5.0	23.0	-6.0	E 3	magnif		38	21		1.4	58	
Touggourt	69	62.1	+5.8	22.2	-8.8	SE 6	d		40	20	gtte		16	21h gouttes ; 21-24h tempête de sable
El Oued	70												87	
Tozeur	50												25	
Ghardaia	526	60.1	+0.6	21.4	-5.8	N 3	beau		38	21		2.7	16	
Ouargla	157												2	
El Golea	394											2.0		
Beni-Abbes	497	56.5	+1.1	27.4	+0.7	E 4	clair		40	25			63	
Timimoun	294	56.9	+0.7	28.0	+0.2	NE 3	d		40	26			34	
Adrar		"	"	28.2	+0.2	SE 3	d		42	23			19	
In Salah													5	
F. Flatters												15.0		
F. Polignac														
Djanet													2	
Tamanrasset													2	
Rabat														

Situation générale et situation en Algérie — La baromètre a baissé au Nord-Ouest de l'Europe et baisse partout ailleurs. Les pressions élevées s'étendent de l'Ouest du continent au Nord du Maroc et de l'Algérie (Rennes 770mm). Une aire dépressionnaire s'allonge de l'Islande (Reykjavik 750mm) à la Baltique (Haparanda 750mm).
En Algérie, ce matin, le ciel est clair sur la moitié Ouest, nuageux sur la moitié Est où des pluies sont tombées hier et cette nuit. Les vents soufflent du secteur Nord et sont assez forts à l'Est.
La mer est houleuse ou grosse à Cap Falcon et de Cap Bougaroni à la Tunisie.

Probabilités valables pour le lendemain — Jusqu'à Midi : Hausse barométrique : Bassin méditerranéen - Algérie - Tunisie - Baisse faible : Maroc - En Algérie, beau temps à l'Ouest - très nuageux s'éclaircissant à l'Est - Vents variables faibles ou modérés (secteur Est dominant) - Température en hausse.

	ORAN	ALGER	CONSTANTINE
Littoral et Tell	Beau temps Vents variables faibles ou modérés	Beau temps Vents variables faibles ou modérés	Très nuageux s'éclaircissant Vents de Nord-Ouest modérés
Hauts Plateaux	Beau temps Vents variables faibles ou modérés	Beau temps Vents variables faibles ou modérés	Très nuageux s'éclaircissant Vents de Nord-Ouest modérés
Sahara	Beau temps Vents de Nord-Est faibles ou modérés	Beau temps Vents de Nord-Est faibles ou modérés	Beau temps Vents variables faibles ou modérés

Mers et côtes: Golfe du Lion, Baléares — Vents de Nord-Ouest modérés
Côtes: Oran, Alger, Bizerte — Vents variables faibles ou modérés
Côtes: Ouest Algérie — Vents d'Ouest modérés
Côtes: Sahara
Côtes: Est Algérie
Côtes: Sahara

Avis aux Agriculteurs

Temperatures extrêmes

Stations	Max	Min
Paris	22	12
Nice	23	14
Biarritz	"	"
Strasbourg	"	"

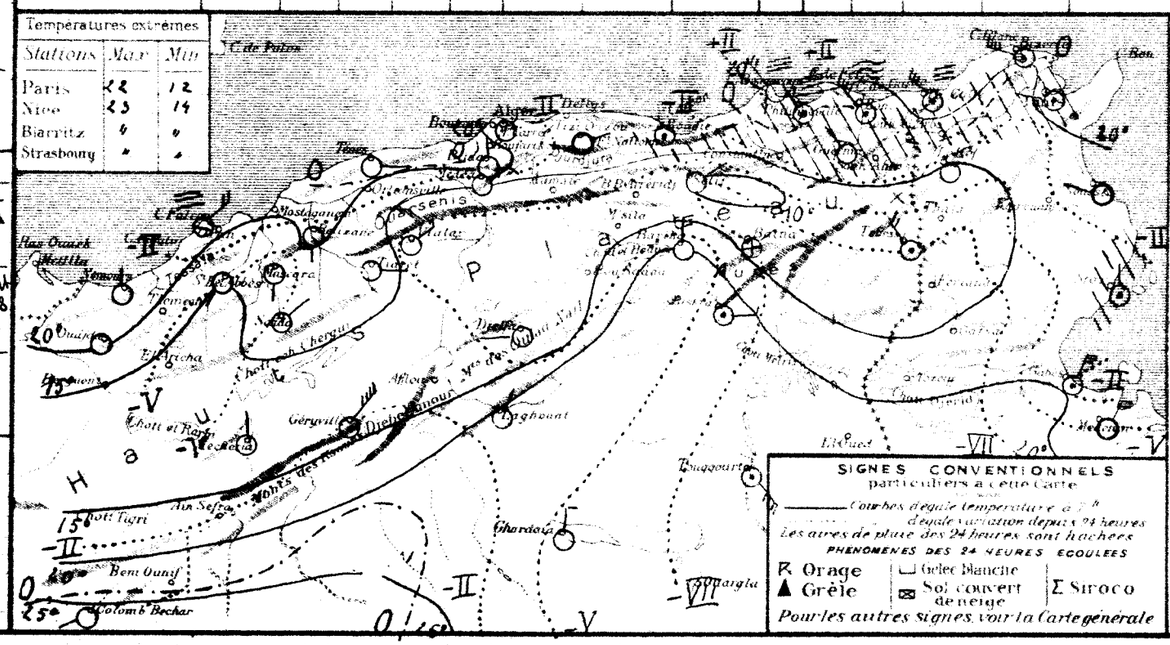

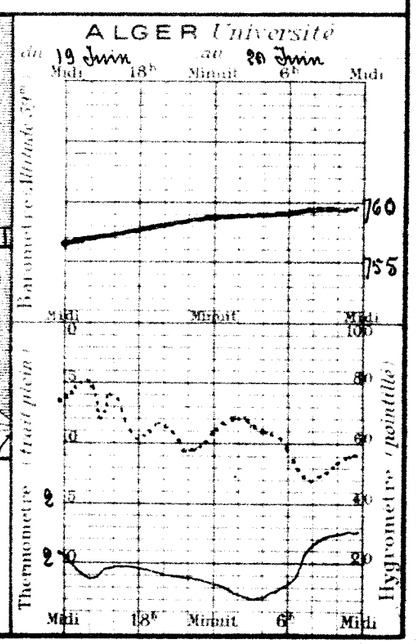

Année N° 172

BULLETIN MÉTÉOROLOGIQUE DE L'ALGÉRIE

Lundi 21 Juin 1926 7h. Matin

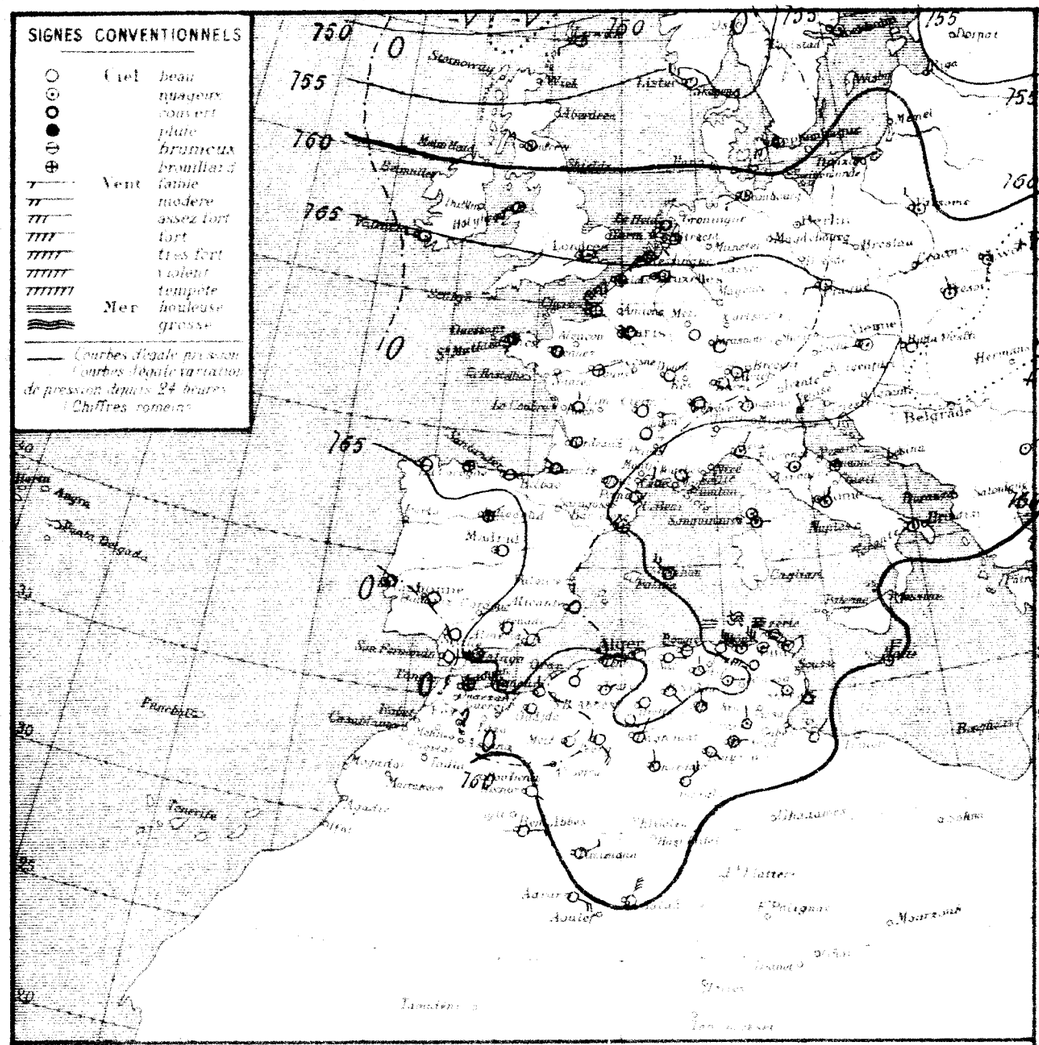

STATIONS	Altitude en mètres	Observation de 7 heures du matin: Pression à 0° et au niveau de la mer, observation	Pression, diff. en 24 h	Température de l'air, observation	Température, diff. en 24 h	Vent, direction et force de 0 à 9	État du ciel	État de la mer	Dans les 24 heures: Température extrême max	Température extrême min	Pluie en millim.	Pluie du 20 au 21 Juin millim.	Pluie du 1er Sept. au 20 Juin millim.	PHÉNOMÈNES
Littoral														
Nemours	4	65.0	0.0	21.8	-0.4	N 1	clair	Agitée	25	17			242	
Beni Saf	3													
Oran	53													
Mostaganem	26													
Tenes	59	64.7	+0.1	19.4	-0.8	E 2	clair	Agitée	22	17				
Blida	267	64.1	+0.2	18.2	-4.0	N 2	beau		26	14			818	
Bouzareah	344	64.7	+0.2	18.6	+0.6	ENE 1	d		21	15			675	
Alger	59	65.1	+0.5	19.0	+0.1	calme	d	Belle	23	17			611	
Maison Carrée	+8												598	
Bougie	9	[illegible]	0.0	[illegible]	+3.0	calme	clair	[illegible]	24	15			1065	
Philippeville	47	65.9	+0.8	19.4	-0.4	calme	beau	Houleuse	22	18				
Cap de Garde	163	63.3	+1.3	19.0	0.0	NNW 1	Couvert	Grosse	22	15			519	
La Calle	19	61.5	+0.7	19.8	-1.5	NW 5	Couvert	Houleuse	23	18	9 Mai		749	gouttes dans la soirée
Bizerte	4													
Tunis	36	61.5	+0.1	21.0	+0.4	NNW 2	couvert		25	16			503	
Sfax	3	60.9	+0.6	18.2	+0.2	N 2	clair	Calme	24	18			171	
Hauts Plateaux														
Ouajda	580	65.0	-0.3	20.0	0.0	calme	clair		30	9			272	
Tlemcen	806	62.6	"	20.4	"	ENE 1	couvert		25	16				
Sidi Bel Abbès	476												273	
Saïda	800	"	"	18.0	+0.8	NE 2	clair		31	12			218	
Mascara	590	62.9	+1.6	17.0	-2.8	NNE 1	d		20	12			321	
Relizane	73	"	"	17.5	-2.6	6 1	d		30	11			132	
Orléansville	119												318	
Tiaret	1023	65.7	+0.3	15.2	-0.2	ENE 1	clair		25	10				
Vialar	400												358	
Médéa	915	64.0	+0.4	15.0	+0.6	ESE 1	clair		23	11				
Aumale	863	64.7	"	12.2	"	calme	d		22	9				
Fort National	142	64.9	"	14.1	"	E 2	d		19	10				
Tizi Ouzou	222	67.6	+1.8	17.9	-0.4	E 2	d		22	12			914	
Bordj Bou Arréridj	925	64.3	"	15.6	"	NE 1	d		24	7			293	
Sétif	1079	63.4	+1.3	10.8	+0.2	N 2	d		17	5			440	
Batna	1074	65.4	+4.2	14.3	+2.3	E 2	Couvert		19	9				
Constantine	653	65.2	"	15.3	"	SSE 1	Beau		18	11				
Guelma	269	62.5	+1.4	19.0	-0.2	WNW 5	d		22	15			589	
Tebessa	960												254	
Sahara														
El Aricha	1275													
Ain Sefra	1075	"	"	15.0	"	NNW 1	clair		"	11			119	
Mechéria	1165	61.1	-2.0	17.6	+3.2	NE 1	clair		23	13			318	
Géryville	1320	62.1	+0.4	16.5	-1.7	SSE 4	d		24	5			273	
Aflou	1420	66.7	"	10.5	"	SE 1	Beau		23	10				
Djelfa	1160	66.2	+2.5	10.2	-2.5	calme	clair		21	5			258	
Bou Saâda	591	65.6	"	18.5	"	SE 2	d		31	11			215	
M'Sila	+86													
Biskra	+64	"	"	20.0	0.0	N 2	clair		25	15			128	
Colomb Béchar	788	60.1	+2.7	25.5	-0.9	ESE 1	clair		37	23			94	
Laghouat	751	63.6	+1.8	22.0	-4.0	NNE 2	d		"	15			118	
Biskra	127	63.5	+1.9	23.0	0.0	N 2	d		31	19			89	
Touggourt	69	63.7	+1.6	22.0	-0.2	SE 1	d		30	17			56	
El Oued	73	"	"	22.6	"	E 1	Couvert		31	17			6	
Tuxeur	30	63.5	"	20.3	"	N 2	couvert		32	18			25	
Ghardaïa	466	60.4	+0.3	21.4	0.0	N 2	clair		35	17			29	
Ouargla	157	61.1	"	21.9	"	NE 4	d		29	18			2	
El Goléa	394													
Beni Abbès	+80	58.1	+1.6	23.1	-2.3	E 3	clair		37	23			63	
Timimoun	244	60.8	+3.9	24.5	+1.3	ENE 3	couvert		36	21			34	
Adrar		"	"	26.3	-1.9	ESE 4	clair		45	24			39	
In Salah													5	
El Fiaïtas														
El Polaïnas														
Djanet													2	
Tamanrasset													5	
Rabat														

Situation générale et sa action en Algérie: Le baromètre a baissé de l'océan Arctique au Maroc. L'aire dépressionnaire du Nord de l'Europe persiste (Stornoway 749mm). Un massif de pressions élevées recouvre l'Ouest et le centre du continent et s'étend par le Bassin méditerranéen jusqu'à l'Algérie (Brest 768mm - Djelfa 767mm).
En Algérie, ce matin, le ciel est clair à l'Ouest où les vents soufflent faiblement du secteur Est; nuageux vers la Tunisie où les vents assez forts soufflent de Nord-Ouest.
La mer est houleuse de Philippeville à la Tunisie.

Probabilité (valable pour le lendemain): Jusqu'à Midi: Baisse barométrique: Bassin méditerranéen, plus faible Algérie - Tunisie - Hausse: Maroc - En Algérie, beau temps - Vents variables faibles (secteur Est dominant) à l'Ouest; du secteur Ouest assez forts à modérés à l'Est - Température en hausse.

	ORAN	ALGER	CONSTANTINE
Littoral et Tell	Beau temps. Vents variables faibles ou modérés	Beau temps. Vents variables faibles ou modérés	Beau ou peu nuageux. Vents du secteur Ouest assez forts à modérés
Hauts Plateaux	Beau temps. Vents variables faibles ou modérés	Beau temps. Vents variables faibles ou modérés	Beau ou peu nuageux. Vents variables faibles ou modérés
Sahara	Beau temps. Vents de Nord-Est à Est modérés	Beau temps. Vents de Nord-Est faibles ou modérés	Beau temps. Vents du secteur Nord faibles ou modérés

AVIS AUX PORTS:
- Golfe du Lion, Baléares: Vents de Nord-Ouest modérés à assez forts
- Oran, Alger: Vents variables faibles ou modérés (secteur Est dominant)
- Bizerte: Vents du secteur Ouest assez forts à modérés

VENTS EN ALTITUDE:
- Ouest Algérie: secteur Est 6 à 8
- " Sahara: secteur Est 6 à 8
- Est Algérie, " Sahara: secteur Nord 8 à 10

Avis aux Agriculteurs

Températures extrêmes

Stations	Max.	Min.
Paris	23	11
Nice	26	15
Biarritz	"	"
Strasbourg	"	"

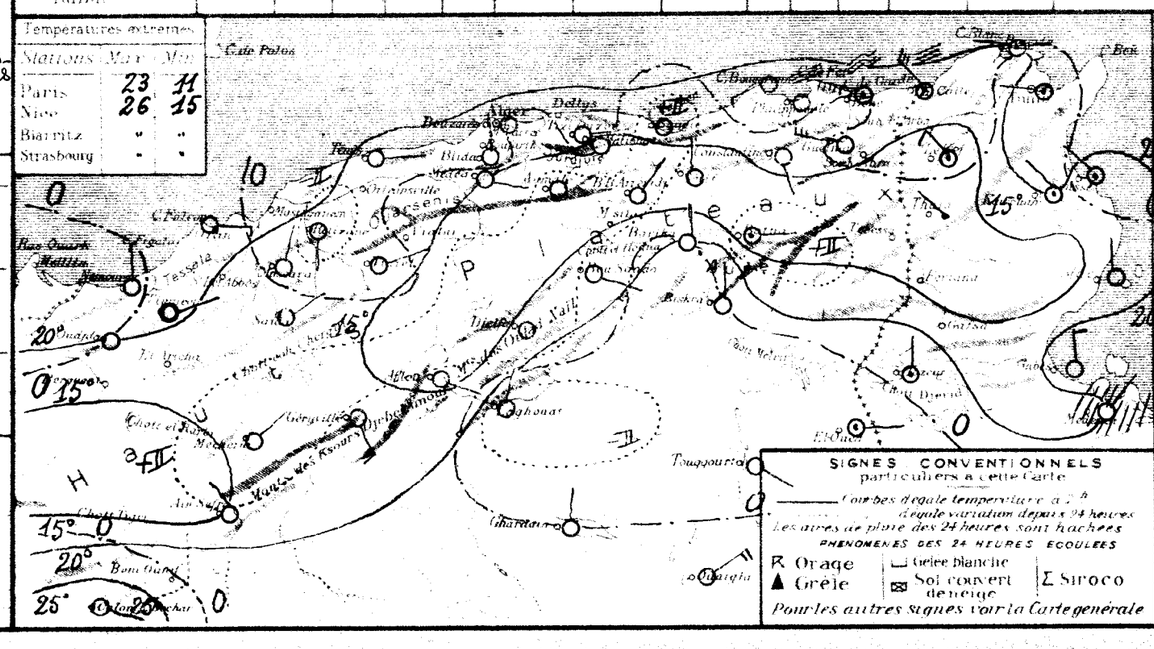

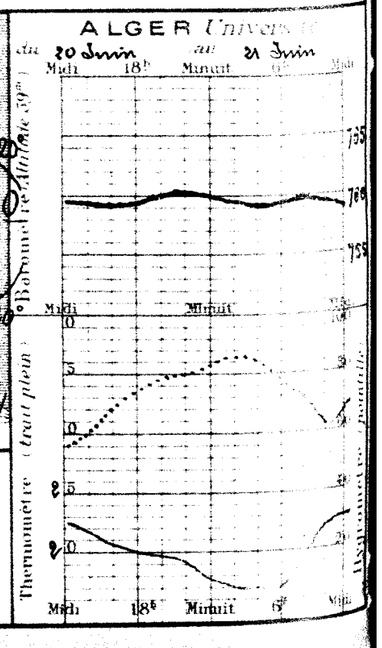

52e Année N° 173

BULLETIN MÉTÉOROLOGIQUE DE L'ALGÉRIE

Mardi 22 Juin 1926 — 7h. Matin

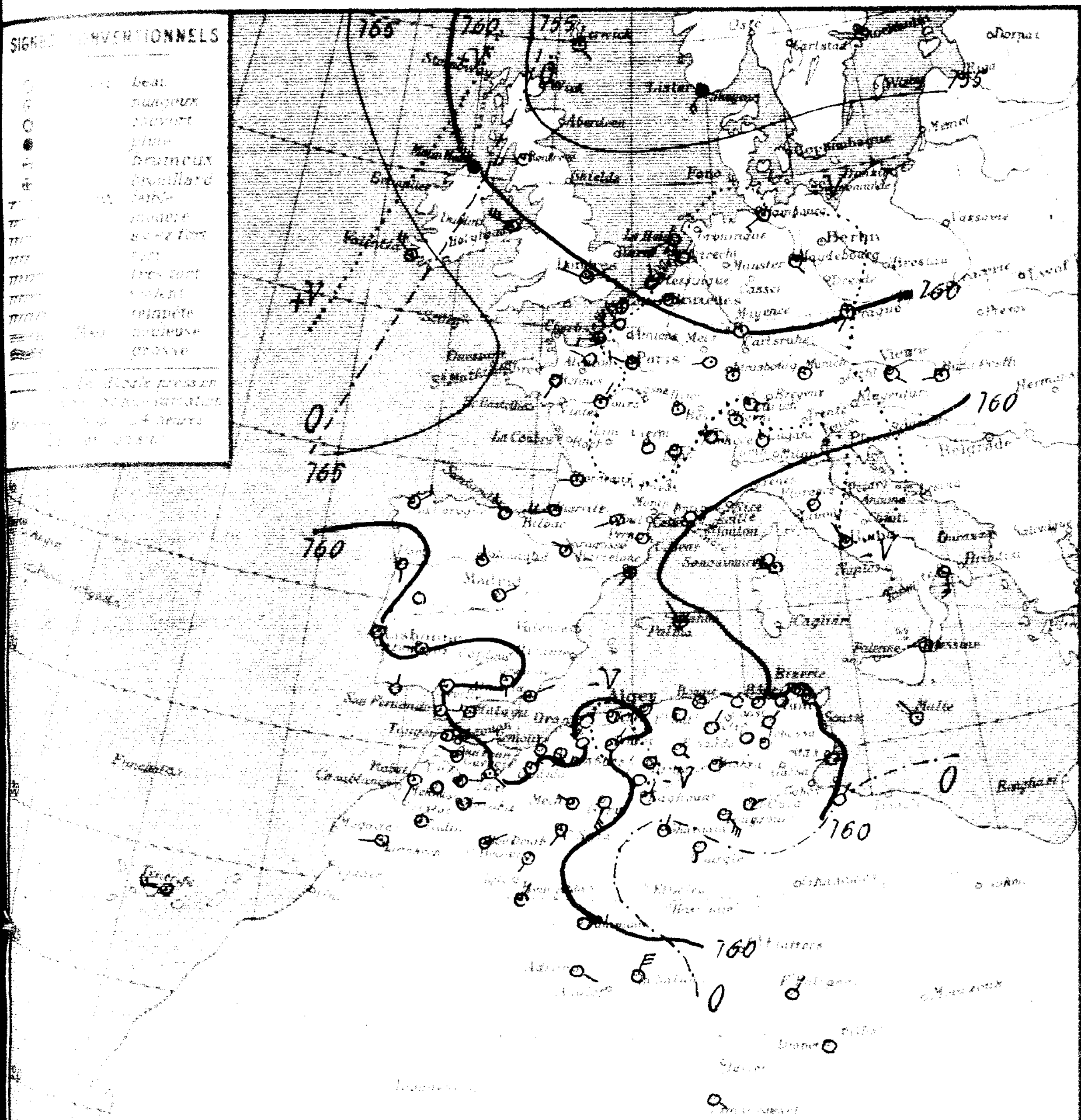

Région	Stations	Altitude en mètres	Pression à 0° et au niveau de la mer — Observation	Pression — diff en 24h	Température de l'air — Observation	Température — diff en 24h	Vent Direction et force de 0 à 9	Etat du Ciel	Etat de la Mer	Températures extrêmes (dans les 24 heures) max.	min	Pluie en millim (dans les 24 heures)	Pluie du 20 au 22 Juin (millim.)	Pluie du 1er Septbre au 22 Juin (millim.)	Phénomènes
Littoral	Nemours	4	61.0	-2.0	22.0	+0.2	N 1	clair	Belle	24	12			242	
	Beni Saf	3													
	Oran	53													
	Mostaganem	26													
	Ténès	39	58.8	-5.9	22.0	+2.6	E 2	clair	Belle	23	14				
	Blida	267	60.8	-3.5	20.6	+2.4	calme	d		27	15			818	
	Bouzaréa	344	60.8	-3.0	19.0	+0.4	E 2	d		21	16			675	
	Alger	59	61.0	-4.7	20.0	+0.4	NE 1	d	Belle	23	17			611	
	Maison-Carrée	46	61.0	»	20.9	»	calme	d		25	12			598	
	Bougie	9	63.1	-2.7	20.0	+1.0	calme	clair	Belle	26	16			1063	
	Philippeville	47	60.5	-3.4	19.6	+0.2	WNW 1	d	Agitée	23	15				
	Cap de Garde	161	60.9	-2.4	21.0	+2.0	NE 3	d	à Belle	23	17			519	
	La Calle	10	60.0	-1.5	20.4	+0.6	NW 1	Beau	Agitée	23	17			749	
	Bizerte	[illegible]													
	Tunis	3	60.1	-1.4	20.7	-0.3	WNW 1	clair		23	13	1.9	1.9	503	Pluie hier
	Sfax	8	60.5	-0.4	17.0	-1.2	W 1	d	Agitée	25	14	1.5	1.5	171	12-19h pluie
Tell et Hautes Plaines	Oudjda	580	60.2	-2.8	19.0	-1.0	calme	nuag'		32	10			272	
	Tlemcen	806	59.3	-3.3	18.5	-1.9	N 1	clair		28	17				
	Sidi Bel Abbès	476	61.8	»	12.2	»	SW 1	Beau		29	8			273	
	Saïda	860	»	»	18.4	+0.4	NW 1	clair		33	11			218	
	Mascara	590	59.9	-3.0	19.0	+2.0	NW 1	d		30	13			321	
	Relizane	73	»	»	23.5	+6.0	WNW 1	d		32	15			132	
	Orléansville	112												318	
	Tiaret	1023	61.0	-2.7	16.6	+1.2	NE 2	clair		28	14				
	Vialar	869	60.0	-5.5	19.0	+7.5	NE 3	d		27	11			358	
	Médéa	935	59.4	-4.6	20.0	+5.0	N 1	d		22	»				
	Aumale	865	63.3	-4.4	16.5	+6.3	SE 2	d		25	10				
	Fort National	942	61.2	-3.7	17.0	+2.9	calme	d		22	11				
	Tizi Ouzou	222	63.8	-3.6	18.6	+0.7	E 1	d		29	12			914	
	Bordj Bou Arréridj	915	61.3	-3.0	14.8	+1.2	NE 3	d		26	10			293	
	Sétif	1079	62.3	-3.1	13.2	+3.0	NE 2	d		23	9			440	
	Batna	1044	62.3	-3.1	15.0	+0.7	calme	d		22	7				
	Constantine	660	63.8	-1.4	14.1	-1.2	N 1	d		22	10				
	Guelma	288	60.7	-1.5	19.0	0.0	NE 1	Beau		26	12			589	
	Tébessa	860	63.2	»	14.0	»	calme	clair		19	10			264	
Steppe et Atlas Saharien	El Aricha	1250													
	Aïn Sefra	1075	59.4	»	20.0	+5.0	SW 1	Beau		33	17			119	
	Mecheria	1167	58.6	-2.5	21.3	+5.7	NW 1	nuag'		30	15			310	
	Géryville	1320	58.2	-3.9	20.0	+3.5	SSW 5	clair		28	11			273	
	Aflou	1426	61.1	-5.6	15.0	+6.5	SW 1	d		27	10				
	Djelfa	1160	61.7	-5.1	19.9	+3.8	calme	d		25	7			258	
	Bou Saâda	530	63.1	-2.5	19.0	+0.4	SSE 1	d		27	13			213	
	M'Sila	480													
	Barika	454	60.3	»	20.6	+0.6	N 2	clair		28	16			128	
Sahara	Colomb-Béchar	769	58.2	-1.9	27.1	+1.6	SSW 1	Ennuag'		35	22			94	
	Laghouat	751	61.2	-2.4	20.0	-2.0	NNE 1	clair		29	15			118	
	Biskra	123	62.6	-0.9	24.0	+1.0	E 2	d		32	19			59	
	Touggourt	69	62.3	-1.4	23.8	+1.8	SE 5	d		31	19			36	
	El Oued	70	»	»	21.5	-1.1	ESE 1	»		32	18			67	
	Tozeur	50												25	
	Ghardaïa	526	63.9	+3.5	22.5	+1.1	NNE 1	clair		32	18			29	
	Ouargla	157	63.7	+2.6	22.7	+0.8	SSW 1	d		32	18			2	
	El Goléa	394													
	Beni Abbès	497	57.2	-0.9	24.9	-0.2	NNW 1	nuag'		40	25			63	
	Timimoun	294	59.7	-1.3	24.6	+0.1	E 3	couvert		35	22			34	
	Adrar		»	»	26.0	-0.3	ESE 2	clair		40	23			39	
	In Salah		58.9	+2.5	25.5	-0.3	NNE 5	d		36	20			5	
	Ft Flatters														
	Ft Polignac		»	»	24.6	-2.6	NE 2	clair		35	21				
	Djanet		»	»	27.3	-0.3	calme	d		38	24			2	
	Tamanrasset		»	»	21.6	-2.1	ESE 1	d		33	20			5	
	Rabat		58.0	»	20.0	»	SSW 2	Ennuag'		»	»				

Situation générale et situation en Algérie. Le baromètre a baissé sur l'Europe, la Méditerranée et l'Afrique du Nord et haussé à l'Ouest du continent où se tiennent des pressions élevées (Valentia 766mm). Des dépressions recouvrent le Nord de l'Europe (Lerwick 751mm), la mer Tyrrhénienne et l'Italie (Tarente 757mm) ainsi que l'Ouest de l'Afrique du Nord (Fez 756mm).

En Algérie, ce matin, le ciel est beau, les vents sont variables et faibles.

La mer est belle ou peu agitée.

Probabilités valables pour le lendemain. Jusqu'à Midi : Baisse barométrique : Bassin méditerranéen - Nord Afrique, sauf Sud-Ouest Maroc - En Algérie, à l'Ouest : temps brumeux (nuages élevés et moyens) - vents variables faibles ou modérés - à l'Est : temps beau à brumeux - vents d'Est à Sud faibles ou modérés - température en hausse générale.

	ORAN	ALGER	CONSTANTINE
Littoral et Tell	Brumeux. Vents variables faibles ou modérés	Beau à brumeux. Vents des secteurs Est à Sud faibles	Beau à brumeux. Vents d'Est à Sud faibles ou modérés
Hauts Plateaux	Brumeux au Nord - nuageux au Sud - Vents variables assez forts (secteur Sud dominant)	Beau à brumeux. Vents variables modérés (secteur Sud dominant)	Beau à brumeux. Vents d'Est à Sud modérés
Sud	Nuageux et orageux. Vents d'Est à Sud modérés à assez forts	Beau à nuageux. Vents d'Est à Sud modérés à assez forts	Beau temps. Vents du secteur Est modérés

Avis aux ports
- Golfe du Lion : Vents de Nord-Ouest modérés
- Baléares : Vents du secteur Nord modérés
- Oran : Vents variables faibles ou modérés
- Alger : Vents des secteurs Est à Sud faibles
- Bizerte : Vents d'Est à Sud faibles ou modérés

Vents en altitude
- Ouest Algérie : Est à Sud 4 à 6m
- » Sahara : Est à Sud 6 à 8m
- Est Algérie : secteur Est 6 à 8m
- » Sahara : Est à Sud 6 à 8m

Avis aux Agriculteurs

Températures extrêmes		
Stations	Max	Min
Paris	21	14
Nice	28	16
Biarritz		
Strasbourg		

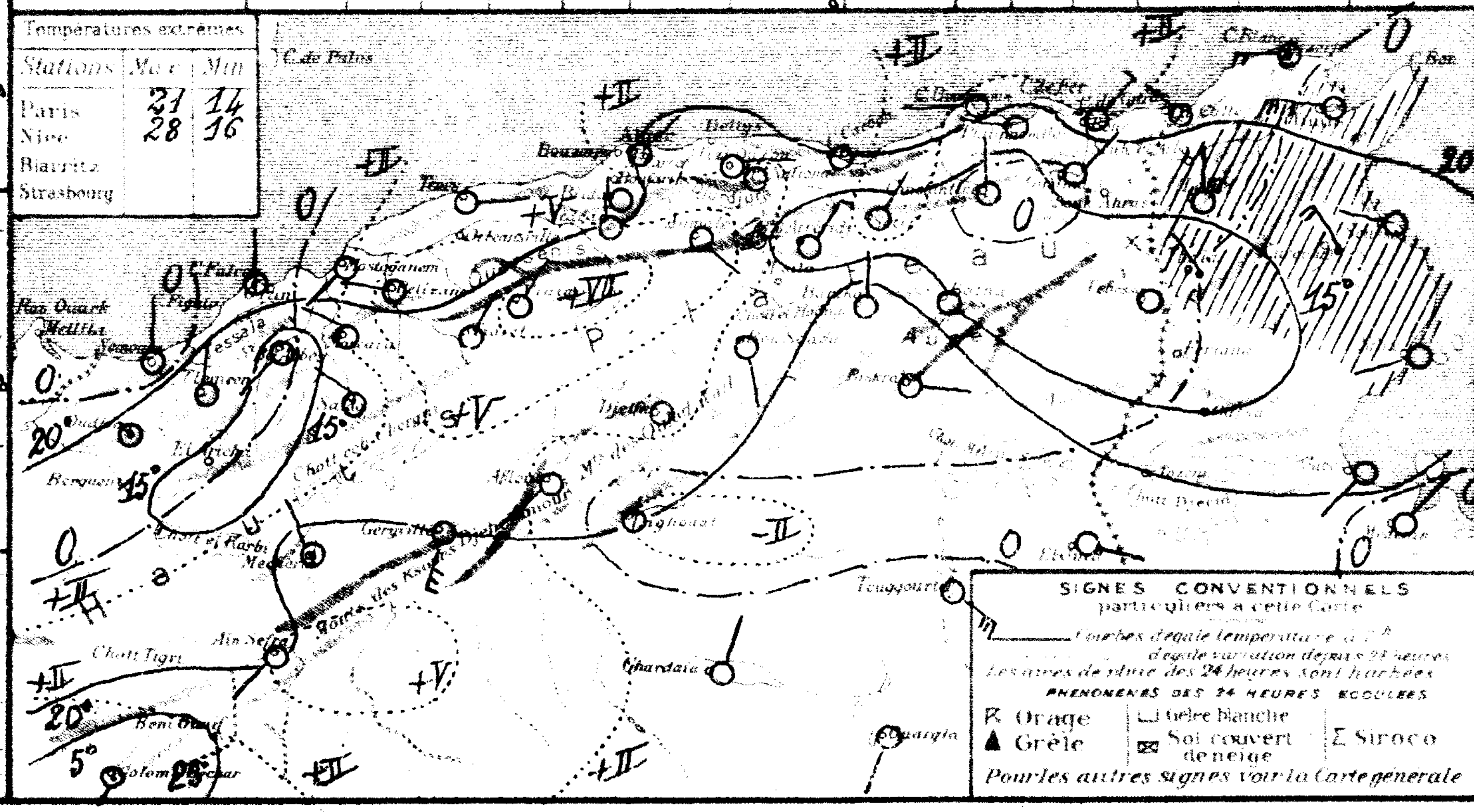

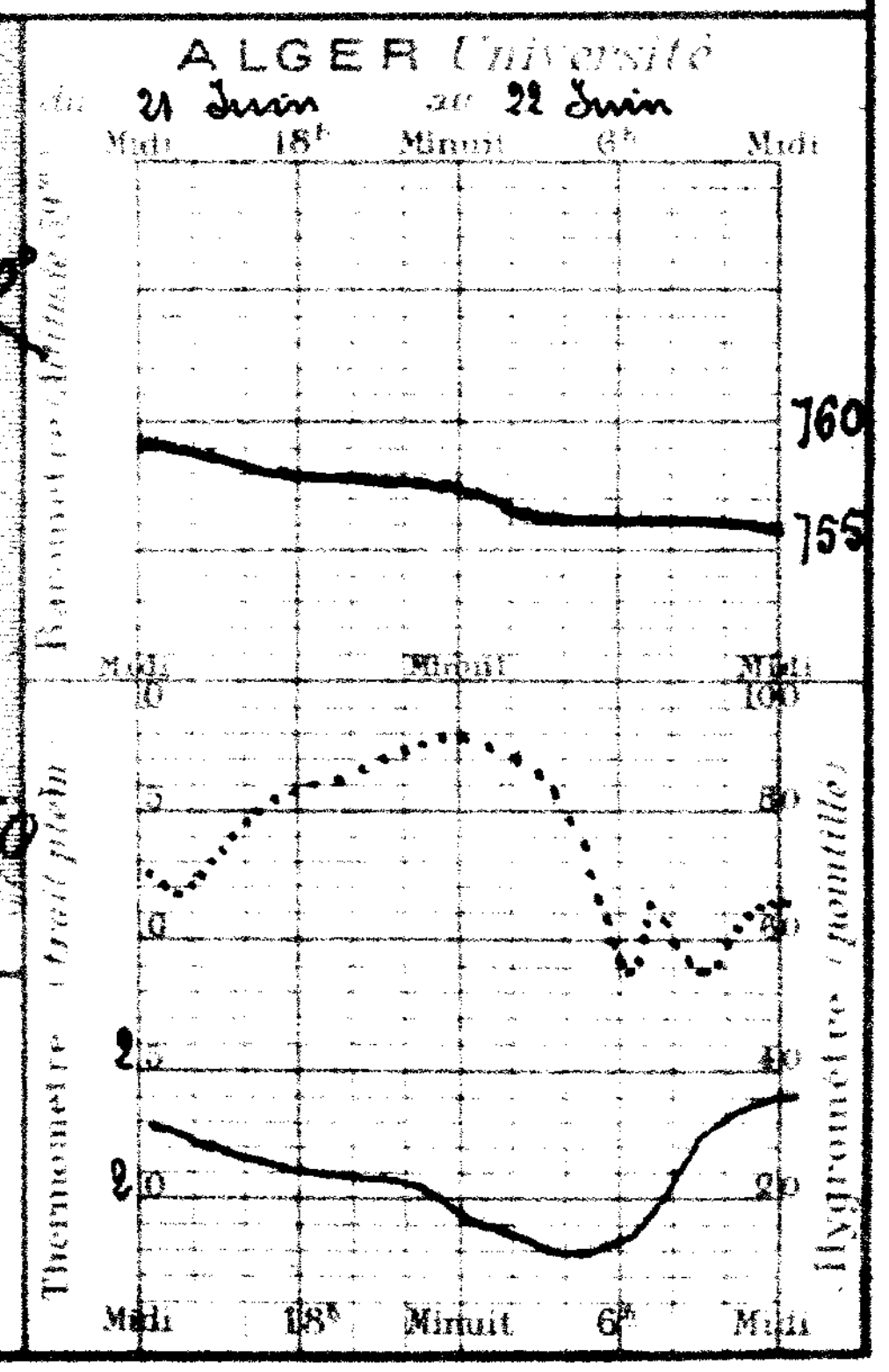

52 Année N° 174

BULLETIN MÉTÉOROLOGIQUE DE L'ALGÉRIE

Mercredi 23 Juin 1926 — 7h. Matin

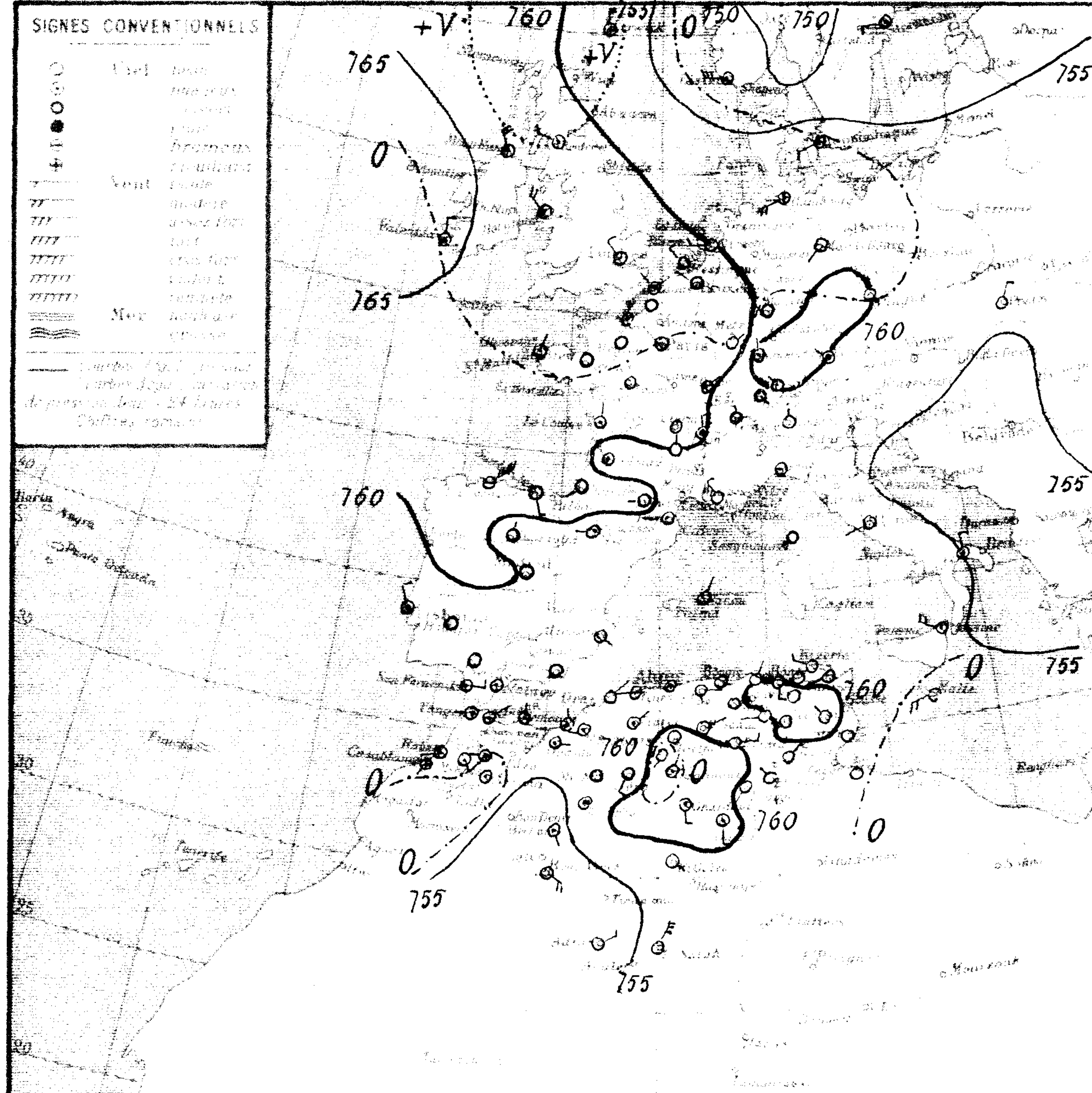

STATIONS	Altitude en mètres	Pression à 0° et au niveau de la mer: Observation	Pression: diff. en 24 h	Température de l'air: Observation	Température: diff. en 24 h	Vent: Direction et Force de 0 à 9	Etat du Ciel	Etat de la Mer	Dans les 24 heures: Températures extrêmes max	min	Pluie en millim.	Pluie du 20 au 23 Juin millim.	Pluie du 1er Septre au 20 Juin millim.	PHÉNOMÈNES
Nemours	4	58.0	-3.0	22.3	+0.3	N 1	Ennuag'	Belle	25	17			242	
Beni Saf	3													
Oran	33													
Mostaganem	86	58.6	-1.1	21.6	+0.4	NE 2	Beau	Belle	25	15				
Ténès	59	57.8	-1.0	21.4	-0.6	W 2	d	Peu agitée	24	17				
Blida	267	57.0	-3.8	24.0	+3.4	calme	d		31	20			818	
Bouzaréa	344	56.8	-4.0	25.3	+6.3	SE 1	clair		25	18			675	
Alger	59	57.5	-3.5	21.6	+1.6	calme	Beau	Belle	25	18			611	
Maison Carrée	48	57.7	-3.3	23.2	-2.3	calme	d		29	15			598	
Bougie	9	59.1	-4.0	19.0	-1.0	calme	clair		25	16			1063	
Philippeville	47	59.0	-1.5	22.0	+2.4	NNE 2	d	Belle	23	16				
Cap de Garde	161	60.0	-0.9	22.0	+1.0	S 3	clair	Calme	25	17			519	
La Calle	10	59.0	-1.0	23.0	+2.6	calme	d	Belle	24	17			749	
Bizerte	5													
Tunis	38	59.5	-0.6	22.8	+2.1	WSW 2	clair		27	15		1.9	503	
Sfax	8	59.3	-1.2	18.0	+1.0	calme	d	Agitée	26	18		1.5	171	
Oudjda	580	56.5	-3.7	24.0	+5.0	E 1	nuag'		33	12			272	
Tlemcen	806	56.3	-3.0	26.0	+7.5	N 1	clair		29	17				
Sidi Bel Abbès	476	57.4	-4.4	21.2	+9.0	W 1	nuag'		31	14			273	
Saïda	[illegible]	"	"	22.8	+4.4	NE 1	d		35	17			218	
Mascara	590	57.5	-2.4	25.0	+2.0	calme	d		32	17			321	
Relizane	73	"	-	19.8	-3.7	SW 1	couvert		35	16			152	
Orléansville	112												318	
Tiaret	1028	57.6	-3.4	20.2	+3.8	NE 1	nuag'		32	17				
Vialar	984	58.0	-2.0	22.0	+3.0	NE 2	clair		30	12			358	
Médéa	917	56.5	-2.9	23.0	+3.0	E 2	Beau		30	9				
Aumale	905	57.2	-3.1	21.0	+4.5	S 2	clair		31	12				
Fort National	942	57.0	-4.2	25.2	+6.2	E 2	d		26	19				
Tizi Ouzou	222	58.7	-5.1	21.2	+2.6	E 1	Beau		33	16			914	
Bordj Bou Arreridj	915	58.3	-3.0	19.5	+4.7	N 1	clair		31	13			293	
Sétif	1079	58.8	-3.5	18.0	+4.8	ENE 1	Beau		27	13			440	
Batna	1044	59.2	-3.2	21.5	+6.5	W 2	clair		27	10				
Constantine	660	61.1	-2.7	16.4	+2.3	WSW 1	d		26	11				
Guelma	268	60.2	-0.5	20.1	+2.1	calme	d		31	10			589	
Tébessa	866	60.8	-2.4	19.0	+5.0	calme	d		25	10			264	
El Aricha	1250													
Aïn Sefra	1077	58.7	-0.7	23.0	+3.0		nuag'			11			119	
Mécheria	1162	56.9	-1.7	21.8	+0.5	calme	couvert		31	20			310	
Géryville	1320	57.1	-1.1	20.3	+0.3	SSW 3	d		31	17	gttes		273	7h gouttes
Aflou	1458	61.3	+0.2	17.0	+2.0	SW 1	Beau		30	12				
Djelfa	1160	58.4	-3.3	20.0	+1.0	calme	clair		30	11			258	
Bou Saada	550	59.8	-3.3	22.8	+3.8	ENE 2	d		30	16			213	
M'sila	486													
Barika	464	58.7	-1.6	26.2	+5.6	W 1	clair		35	18			128	
Colomb Béchar	768	54.5	-3.7	29.5	+2.4	SSE 1	Ennuag'		37	24			94	
Laghouat	751	61.7	+0.5	22.0	+2.0	NNE 1	nuag'		32	17			118	
Biskra	125	59.8	-2.8	27.0	+3.0	E 3	clair		33	22			39	
Touggourt	69	59.7	-2.6	26.2	+3.0	SW 2	clair		35	21			36	
El Oued	70	"	"	25.7	+4.2	NW 1			33	21			67	
Tozeur	50	59.2	-3.8	23.5	+3.5	NE 1	Beau		32	18			25	
Ghardaïa	528	60.7	-3.2	27.8	+5.3	S 3	nuag'		38	25			29	
Ouargla	157	61.1	-2.6	27.5	+4.8	S 3	d		35	21			2	
El Goléa	404	59.4	-1.4	25.8	+2.6	SE 1	clair		35	19				
Beni Abbès	492	55.9	-3.3	31.1	+6.2	ESE 4	Ennuag'		38	28			63	
Timimoun	244												34	
Adrar		"	n	28.4	+2.4	ENE 3	clair		40	23			39	
In Salah		57.3	-1.6	26.0	+0.5	NNE 5	d		39	23			5	
Fort Flatters														
Fort Polignac														
Djanet													2	
Tamanrasset													5	
Rabat		57.7	-0.3	20.0	0.0	WSW 1	nuag'		-	-				

Situation générale et situation en Algérie : Le baromètre a baissé au Nord-Ouest de l'Europe où se tiennent des pressions élevées (Reykjavik 767m/m) et baissé partout ailleurs. Des dépressions recouvrent le Nord de l'Europe (Sarna 748m/m), la Méditerranée orientale (Tarente 755m/m) et l'Ouest saharien (Béni-Abbès 754m/m).

En Algérie, ce matin, le ciel est nuageux à l'Ouest, beau à l'Est. Les vents soufflent faiblement d'Est à Sud.

La mer est belle ou peu agitée sur la côte africaine.

Probabilité (valable pour le lendemain) Jusqu'à Midi : Hausse barométrique : Maroc - Ouest Algérie - Ouest Bassin méditerranéen - Baisse : Est Algérie - Tunisie - Est Bassin. En Algérie : à l'Ouest : temps nuageux à très nuageux (nuages élevés et moyens) orageux au Sud - Vents du secteur Ouest modérés à assez forts - A l'Est, temps brumeux - Vents du secteur Sud faibles ou modérés. Température en baisse à l'Ouest, en hausse à l'Est.

	ORAN	ALGER	CONSTANTINE
Littoral et Tell	Nuageux à très nuageux Vents du secteur Ouest modérés à assez forts	Nuageux Vents de Sud à Sud Ouest modérés	Brumeux Vents du secteur Sud faibles ou modérés
Hauts Plateaux	Nuageux à très nuageux Vents du secteur Ouest modérés à assez forts	Nuageux Vents du secteur Sud modérés	Brumeux Vents du secteur Sud modérés
Sahara	Nuageux - Orageux Vents du secteur Sud modérés ou assez forts	Nuageux - Orageux Vents du secteur Sud modérés ou assez forts	Beau temps Vents d'Est à Sud modérés ou assez forts

AVIS AUX PORTS
- *Golfe du Lion* Vents de Nord Ouest modérés à assez forts
- *Baléares* Vents de Nord Ouest modérés
- *Oran* Vents du secteur Ouest modérés à assez forts
- *Alger* Vents de Sud à Sud Ouest modérés
- *Bizerte* Vents du secteur Sud faibles ou modérés

VENTS EN ALTITUDE
- *Ouest* *Algérie* Sud à Sud Ouest 6 à 8m
- " *Sahara* secteur Sud 6 à 8m
- *Est* *Algérie* secteur Sud 6 à 8m
- " *Sahara* Est à Sud 6 à 8

Avis aux Agriculteurs

Températures extrêmes

Stations	Max	Min
Paris	22	9
Nice	28	16
Biarritz	"	"
Strasbourg	"	"

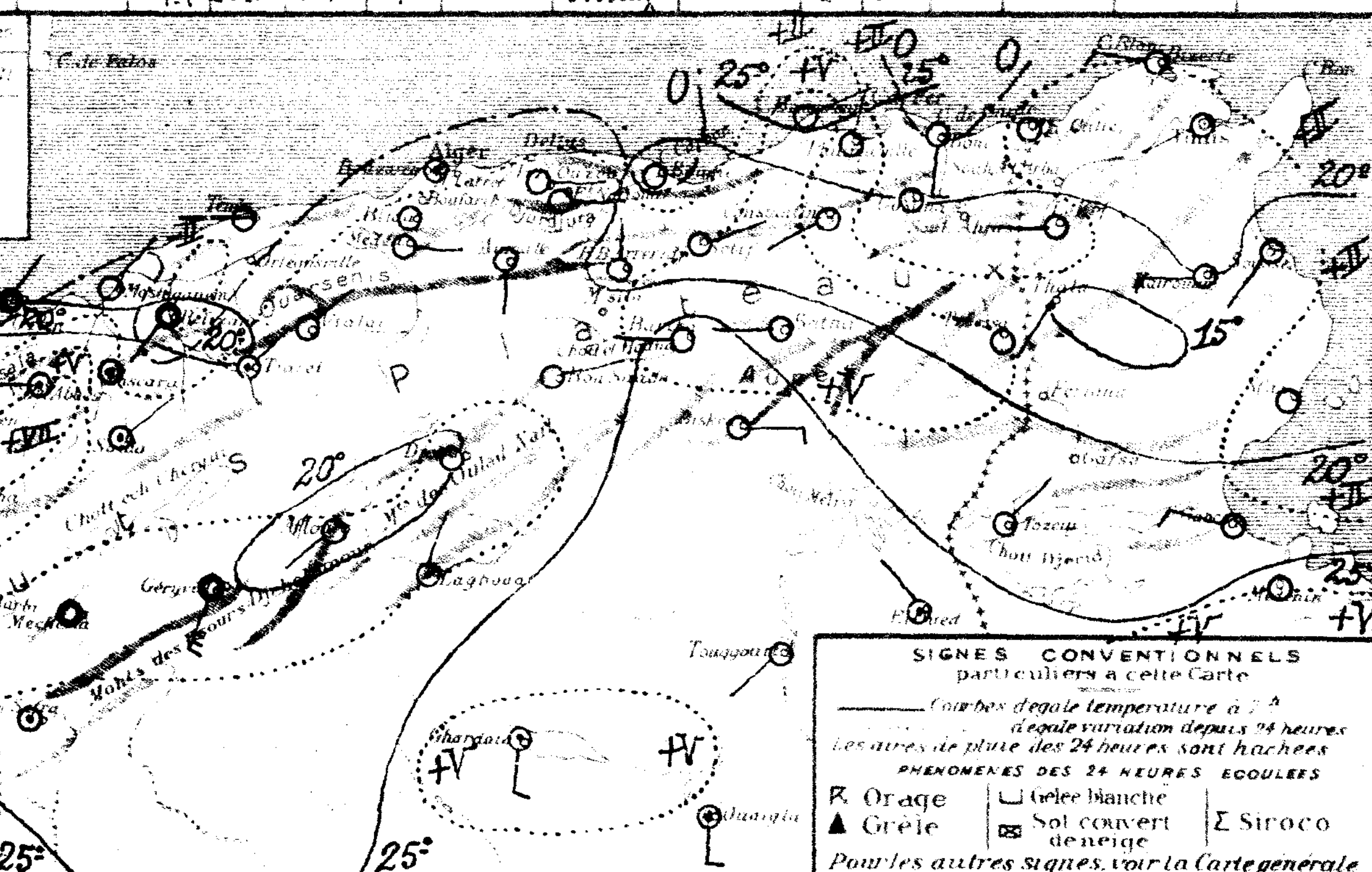

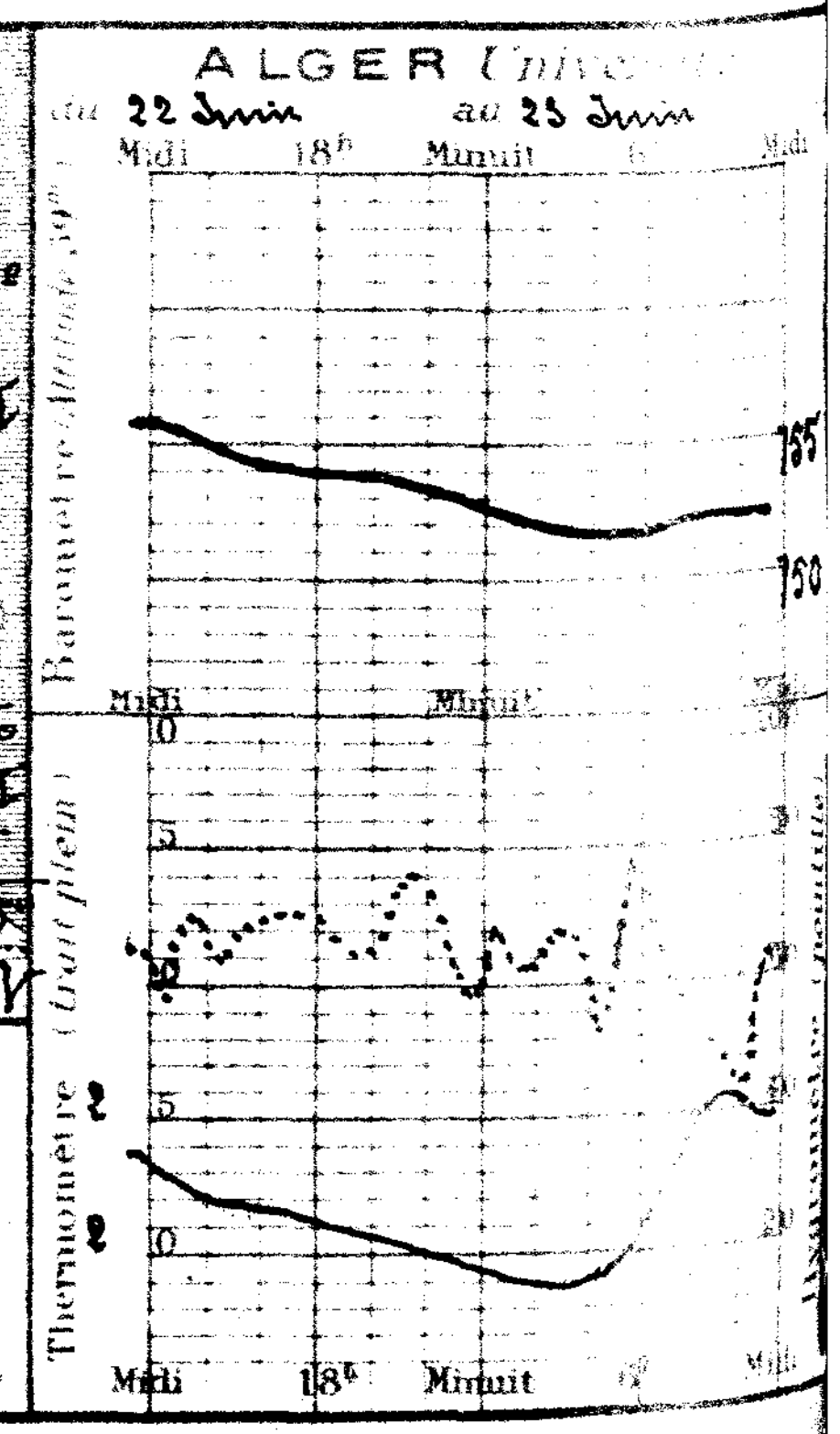

BULLETIN MÉTÉOROLOGIQUE DE L'ALGÉRIE

Année N° 175 — Jeudi 24 Juin 1926 — 7h. Matin

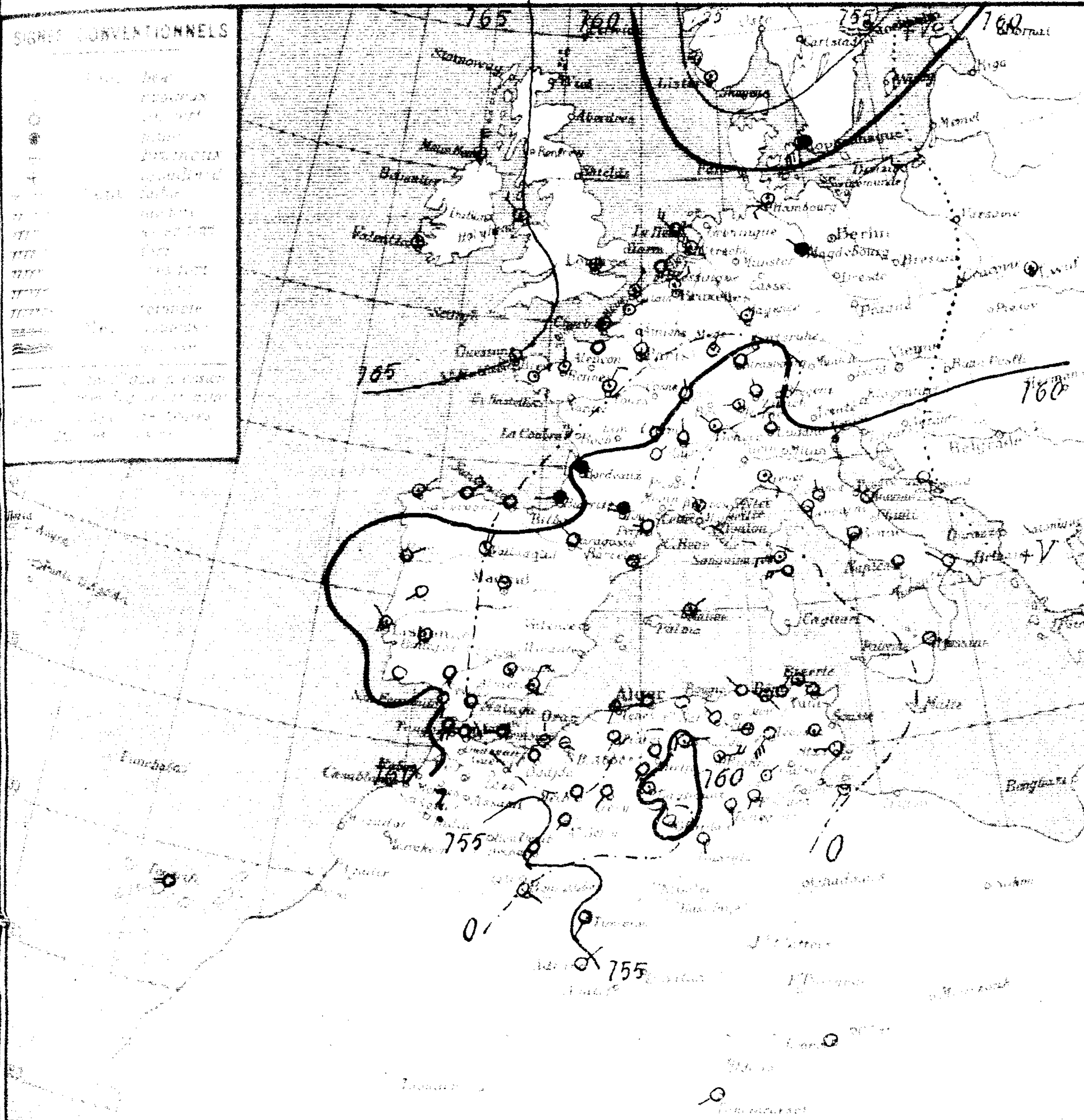

Stations	Altitude en mètres	Pression à 0° et au niveau de la mer: Observation	Pression: diff. en 24h	Température de l'air: Observation	Température: diff. en 24h	Vent: Direction et force de 0 à 9	Etat du Ciel	Etat de la Mer	Températures extrêmes (dans les 24 heures): max	min	Pluie en millim.	Pluie du 20 au 24 Juin (millim.)	Pluie du 1er Septre au 20 Juin (millim.)	Phénomènes
Littoral														
Nemours	4	"	"	23.2	+0.9	N 1	Ennuag'	Agitée	24	17	gttes		242	18h et la nuit gouttes
Beni Saf	3													
Oran	53													
Mostaganem	26	58.0	-0.6	24.8	+3.2	NE 2	Beau	Belle	25	21				
Tenès	39	"	"	25.4	+4.0	SSW 2	brouillé	Belle	28	16				
Blida	267	56.2	-0.8	27.0	+3.0	calme	couvert		35	24	gtte		818	21h gouttes
Bouzaréa	344	57.0	+0.2	25.1	-0.2	WSW 2	couvert		29	22			675	
Alger	59	57.2	-0.5	26.0	+4.4	WSW 2	d	Belle	29	21			611	siroco la nuit
Maison Carrée	48	57.6	-0.1	24.7	+1.5	calme	Ennuag'		27	20			598	
Bougie	9	58.2	-0.9	23.0	+9.0	W 1	clair	Belle	30	17			1063	
Philippeville	47	56.5	-2.5	23.3	+1.3	NW 2	clair	Belle	27	20				
Cap de Garde	161	57.7	-2.3	21.0	-1.0	SE 2	Beau	Calme	29	19			519	
La Calle	10	57.9	-1.1	23.8	+0.8	NE 1	clair	Belle	27	18			749	
Bizerte	[illegible]													
Tunis	56	58.0	-1.5	26.4	+3.6	calme	clair		24	16		1.9	503	
Sfax	8	56.7	-2.6	22.2	+4.2	W 1	d	calme	26	18		1.5	171	
Tell et Hauts Plateaux														
Oudjda	580	56.1	-0.4	25.0	-1.0	calme	couvert		34	17	1.0	1.0	272	pluie
Tlemcen	808	56.0	-0.5	24.8	+1.2	S 3	nuag'		30	21	4.0	4.0		pluie
Sidi Bel Abbès	476	56.7	-0.7	23.6	+2.4	SE 1	brumeux		33	20	gttes		273	gouttes la nuit
Saïda	860	"	"	26.4	+0.6	ESE 4	Ennuag'		36	18	7.6	7.6	218	15-16h orage pluie
Mascara	590	56.8	-0.7	24.0	+3.0	calme	nuag'		34	22			321	17-18h tourmente, coups de vent
Relizane	75	"	"	26.8	+7.0	ESE 1	couvert		32	20	gttes		132	7h gouttes
Orléansville	112												318	
Tiaret	1023	57.9	+0.5	20.7	+0.5	SSW 1	couvert		34	18	37.3	37.3		siroco hier; 17-17h50 violent orage; pluie la nuit
Vialar	969	58.1	+0.1	21.0	-1.0	N 2	brumeux		33	11	1.5	1.5	358	18h30 tourmente, pluie
Médéa	920	56.4	-0.1	24.5	+1.5	NW 1	brouillé		32	13				
Aumale	895													
Fort National	942	"	"	23.5	+0.3	calme	Beau		31	22				
Tizi Ouzou	222	59.9	+1.2	26.0	+4.3	E 1	couvert		37	21			914	siroco hier et la nuit
Bordj Bou Arreridj	915	56.9	-1.4	23.8	+4.5	S 1	d		34	20			293	
Sétif	1079	57.3	-1.5	22.8	+4.8	NW 1	Beau		29	18			440	
Batna	1044	57.4	-1.8	25.0	-5.5	W 1	d		30	18				
Constantine	660	59.1	-2.0	23.1	+3.7	N 1	Ennuag'		33	19				
Guelma	208	57.4	-2.8	26.9	+4.8	N 1	clair		35	16			589	
Tébessa	860	58.3	-2.8	26.6	+7.0	SW 5	d		34	17			264	
Steppe et Atlas Saharien														
El Aricha	1257													
Aïn Sefra	1075	56.0	-2.7	24.0	+1.0	SW 1	couvert						119	
Mécheria	1167	56.9	0.0	22.0	+0.2	calme	couvert		35	19			310	
Géryville	1320	58.6	+1.5	19.4	-0.9	SW 2	d		32	17	0.2	0.2	273	14 et 17h gouttes; 16-18h pluie
Aflou	1426	59.3	-2.0	16.0	-1.0	SW 1	d		29	9	3.0	3.0		20-21h pluie
Djelfa	1160	59.6	+1.2	20.4	+0.4	calme	d		32	14			258	
Bou Saada	330	60.2	+0.4	25.2	+3.4	E 2	Ennuag'		34	23			213	
M'Sila	486													
Barika	464	57.9	-0.8	27.0	+0.8	NE 1	clair		36	22			128	
Sahara														
Colomb Béchar	780	55.4	+0.9	27.8	-1.7	SSW 3	couvert		37	27	gttes		94	gouttes la nuit et à 7h
Laghouat	751	60.9	-0.8	24.0	+2.0	NW 1	Ennuag'		36	21	8.0		118	15 à 19h orage pluie
Biskra	125	52.1	-1.7	31.0	+4.0	E 4	nuag'		37	28			59	
Touggourt	66	59.1	-0.6	29.5	+2.0	S 1	Beau		39	22			36	
El Oued	70	"	"	26.6	+0.9	SW 1	"		38	24			67	
Tozeur	50	59.3	+0.1	32.0	+1.5	NE 1	nuag'		40	21			25	
Ghardaïa	528	61.2	+0.5	29.1	+1.3	N 1	Beau		41	23			29	
Ouargla	157	59.5	-1.6	28.0	+0.5	S 1	clair		39	24			2	
El Goléa	394													
Beni Abbès	497	53.8	-0.1	27.9	-5.2	SE 2	Ennuag'		40	27			63	18-22h tempête de sable
Timimoun	294	56.1	-2.1	31.5	+3.6	SSW 3	couvert		41	27			34	
Adrar		"	"	34.7	+2.4	NE 2	Beau		43	27			39	
In Salah													5	
Ft Flatters														
Ft Polignac														
Djanet		"	"	28.2	+1.5	calme	clair		38	24			2	
Tamanrasset		"	"	20.8	-1.2	WSW 1	d		34	18			5	
Rabat														

Situation générale et situation en Algérie: Le baromètre a baissé sur le Bassin méditerranéen, l'Algérie et la Tunisie et haussé partout ailleurs – Des pressions élevées recouvrent le Nord-Ouest de l'Europe (Valentia 769mm) et des dépressions la Scandinavie (Lister 754mm) la Méditerranée occidentale (Pertusato 756mm), l'Algérie–Tunisie et l'Ouest du Sahara (Beni-Abbès 754mm).

En Algérie, ce matin, le ciel est très nuageux ou couvert à l'Ouest et au Centre, beau ou nuageux à l'Est. Les vents sont variables et faibles. Des averses orageuses sont tombées hier soir et cette nuit sur l'Ouest des Hauts-Plateaux. La mer est belle ou peu agitée sur la côte africaine.

Probabilités ... pour la journée: Jusqu'à Midi: Hausse barométrique: Ouest Bassin méditerranéen – Maroc – Algérie – Baisse faible: Tunisie – En Algérie, à l'Ouest: temps très nuageux à nuageux – Averses orageuses éparses – Vents variables (Coups de vent d'Ouest) – Température en baisse; à l'Est: temps brumeux à couvert – Averses orageuses. Vents des secteurs Sud à Ouest faibles ou modérés – Température stationnaire.

	ORAN	ALGER	CONSTANTINE
Littoral et Tell	Très nuageux à nuageux – Ondées orageuses – Vents variables (Coups de vent d'Ouest)	Très nuageux – Ondées orageuses – Vents variables (Coups de vent d'Ouest)	Brumeux à couvert – Ondées orageuses – Vents des secteurs Sud à Ouest faibles ou modérés
Hauts Plateaux	Très nuageux à nuageux – Averses orageuses – Vents variables (Coups de vent d'Ouest)	Très nuageux – Averses orageuses – Vents variables (Coups de vent d'Ouest)	Très nuageux ou couvert – Averses orageuses – Vents des secteurs Sud à Ouest modérés à assez forts
Sahara	Très nuageux à nuageux – Orageux au Nord – Vent de Sud-Ouest à Nord-Est assez forts à modérés	Orageux au Nord – Vents de Sud à Sud-Ouest assez forts	Beau à nuageux – Vents du secteur Sud modérés à assez forts

Golfe du Lion: Vents d'Ouest à Nord-Ouest modérés.
Baléares: Vents du secteur Ouest modérés.
Oran, Alger: Vents variables (Coups de vent d'Ouest)
Bizerte: Vents du secteur Sud faibles ou modérés

Vents en altitude:
- Ouest – Algérie: Sud-Ouest à Ouest 6 à 8m
- Ouest – Sahara: Sud-Ouest à Nord-Est 6 à 8m
- Est – Algérie: Sud à Sud-Ouest 4 à 6m
- Est – Sahara: Secteur Sud 6 à 8m

Avis aux Agriculteurs

Températures extrêmes

Stations	Max	Min
Paris	22 / 28	9 / 14
Nice	"	"
Biarritz	"	"
Strasbourg		

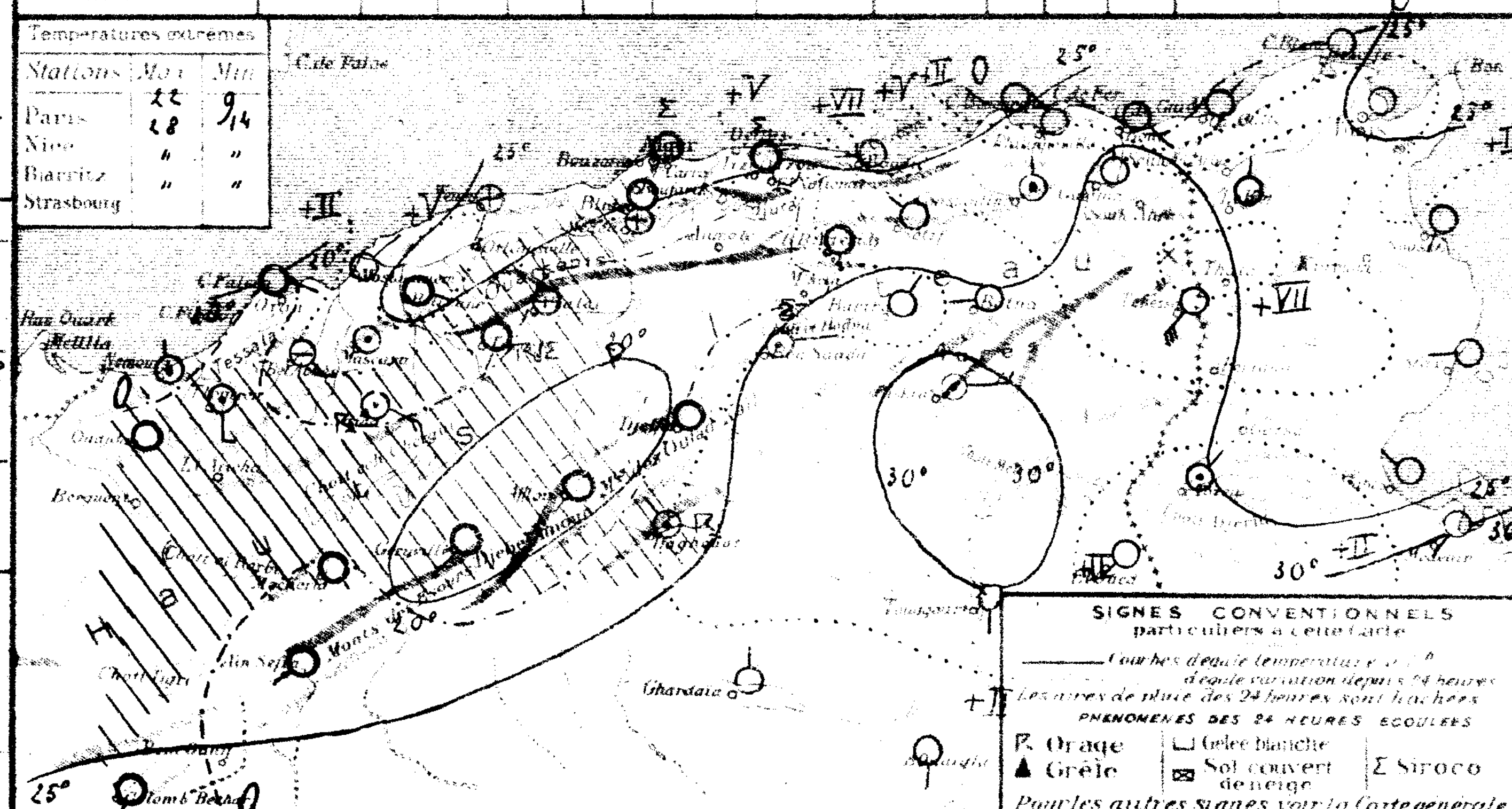

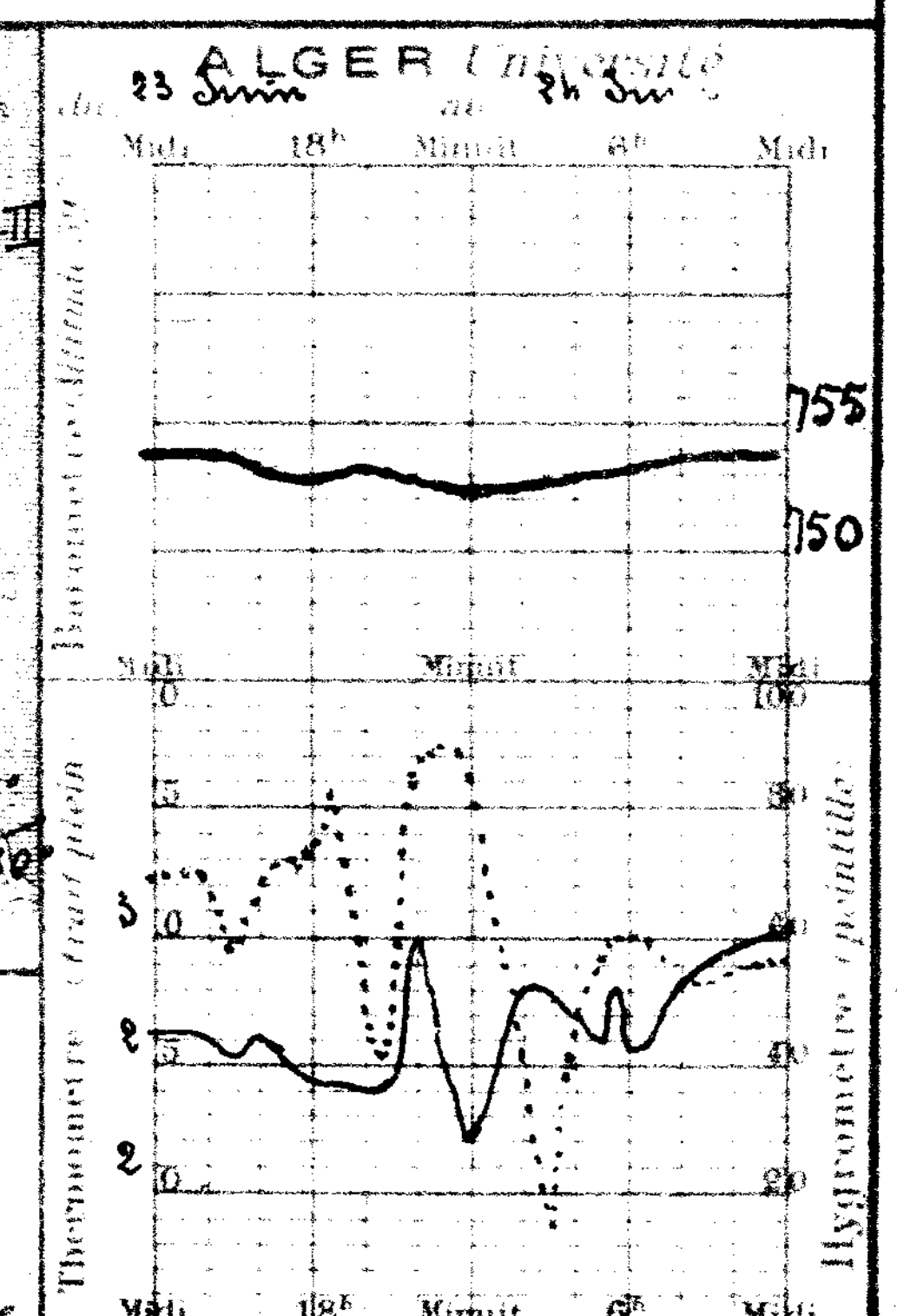

BULLETIN MÉTÉOROLOGIQUE DE L'ALGÉRIE

Vendredi 25 Juin 1926 7h. Matin

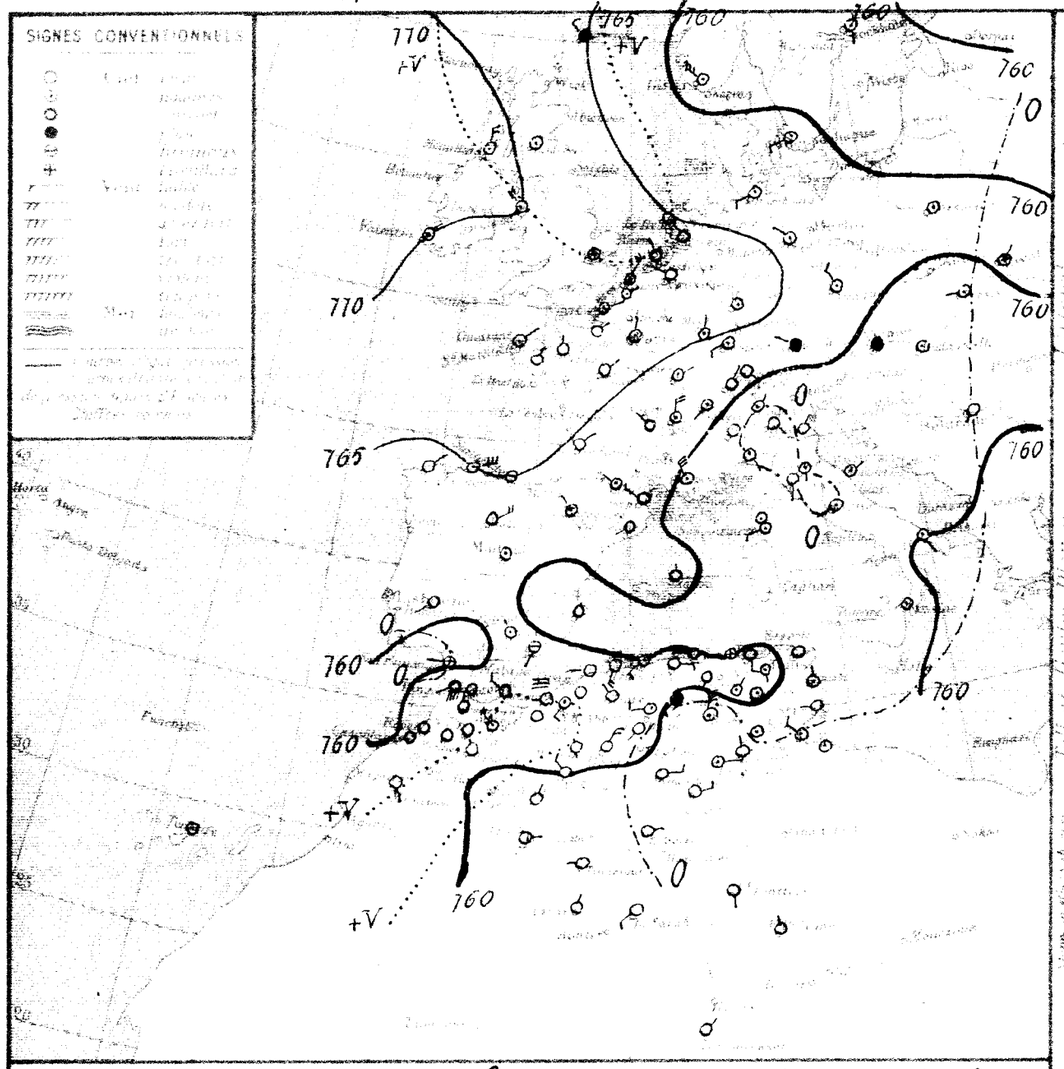

Stations	Altitude en mètres	Observation de 7 heures du matin: Pression réduite à 0° et à niveau de la mer (Chiffres entiers)	(Chiffres décimales)	Température de l'air (Chiffres entiers)	(Chiffres décimales)	Vent: Direction et force de 0 à 5	État du Ciel	État de la Mer	Dans les 24 heures: Température extrême Maxima	Minima	Pluie en millimètres	Pluie du 20 au 25 Juin matin	Pluie du 25 Juin au 26 Juin matin	PHÉNOMÈNES
Nemours	+	62.0	"	22.2	-1.0	W 1	Beau	Houleuse	24	18	Gtte		24?	12h tonnerre, gouttes
Bou Saâ														
Oran														
Mostaganem		62.0	+4.0	20.6	-4.2	W 2	Beau	Belle	25	18	1.8	1.8		orage pluie hier
Tiaret		60.4	"	20.2	-5.2	SSW 4	d	Agitée	28	19				
Blida		59.3	+3.1	23.6	-3.4	calme	8 mag		34	21	Gtte		818	18h30 gouttes; tempête, sirocco
Boufarik		59.6	+2.6	21.1	-4.0	W 3	mag		31	19	1.1	1.1	675	18h orage pluie; 5h averse pluie
Alger		59.9	+2.7	23.7	-2.3	WSW 3	mag	Belle	30	21	0.0		611	19h orage; soirée pluie
Maison Carrée													598	
Souma		62.1	+3.9	26.0	-2.0	W 2	couvert	Belle	29	24			1063	
Philippeville		59.6	+3.1	26.0	+2.7	calme	brouillard	Belle	29	23				
Cap de Garde		61.0	+3.3	25.0	+4.0	S 3	couvert	Calme	30	21			519	sirocco
Bône													749	
Bizerte														
Tunis		59.2	+1.2	27.5	+1.1	calme	couvert		35	24		1.9	503	
Sfax		58.4	+1.7	22.8	+0.6	W 1	Beau	Agitée	28	22		1.5	171	
Gafsa		61.2	+5.1	28.0	-5.0	calme	clair		35	13	7.0		272	
Tozeur		62.0	+6.0	17.5	-7.3	E 1	8 mag		27	15				
Sidi Bel Abbès		61.6	+4.9	18.0	-5.0	SW 3	mag		34	14			273	
Saïda		"	"	16.6	-6.8	SW 1	Beau		34	14	12.8	20.4	218	14h30 orage pluie
Mascara		60.4	+3.6	17.0	-7.0	calme	clair		32	16			521	
Relizane		"	"	19.5	-7.3	SSW 1	couvert		34	17			132	
Orléansville													318	
Tiaret		61.0	+3.1	15.0	-7.1	NNW 1	Beau		29	13	5.2	42.5		17-18h orage pluie
Médéa		61.6	+3.5	15.5	-5.5	SW 2	couvert		32	12	2.5	4.0	358	17h30-18h et la nuit pluie
Miliana														
Aumale														
Sétif		61.0	"	16.4	-7.1	E 3	couvert		30	16				
Fort National		61.9	+2.0	21.5	-4.5	WNW 3	d		36	21	2.0	2.0	914	20-20h30 tempête, pluie, sirocco, 6h pluie
Bougie		60.3	+3.4	16.2	-7.6	N 1	Beau		31	15	6.0	6.0	293	Pluie
Djidjelli		62.1	+4.8	14.6	-8.2	SSW 1	couvert		30	15	4.5	4.5	440	Pluie la nuit
Batna		59.6	+2.9	22.0	-3.0	NE 1	8 mag		32	20				
Constantine		61.8	+2.7	21.0	-0.2	WNW 1	pluie		35	20	Gtte			sirocco pluie; ce matin gouttes
Guelma		59.8	+2.4	25.7	-1.2	S 1	8 mag		37	20	Gtte		589	14-16h orage gouttes
Tébessa		60.5	+2.2	23.0	-3.0	calme	mag		35	18			264	sirocco, coups de vent
Biskra														
Touggourt		60.1	+4.1	19.0	-5.0	NW 2	clair		"	14			119	
Aïn Sefra		61.4	+4.5	15.7	-6.3	S 1	d		30	15	Gtte		310	15h20 gouttes
Géryville		61.1	+2.5	14.5	-4.9	NNE 4	Beau		28	11	9.0	5.2	273	Pluie fin de la nuit; 13-18h coups de vent; 14h éclaircie
Laghouat				15.0	-1.0	SW 1	clair		26	8	1.0	4.0		Pluie la nuit
Djelfa		60.9	+1.9	15.0	-4.5	W 3	mag		28	15	5.0	5.0	258	di
Bou Saâda		57.4	-2.8	22.4	-2.8	SW 3	pluie		32	17	2.6	2.6	213	di
Mecheria														
Berriche		57.2	-0.7	24.0	-3.0	N 4	clair		32	22			128	
Colomb-Béchar		58.2	+2.8	23.2	-4.6	NNE 1	clair		34	16			94	
Kenadsa													118	
Beni Ounif		56.8	-1.3	31.0	0.0	N 5	8 mag		42	24			59	
Aïn Sefra		57.7	-1.4	31.4	+1.6	E 2	mag		42	26			36	
El Kheiter		"	"	28.8	+2.2	N 1	"		42	26			67	
Géryville		58.9	-0.4	29.0	+4.0	calme	8 mag		43	24			85	
Aflou		57.1	-4.3	28.5	-0.6	E 3	clair		40	26			29	
Laghouat		57.5	-2.0	30.7	+2.7	W 3	Beau		42	28			2	
El Goléa		57.1	"	25.6	"	E 1	clair		37	19				
Bou Saâda		57.1	+3.3	21.8	-6.1	E 1	d		37	19			63	
Touggourt		58.5	+2.4	24.8	-6.8	N 1	d		41	22			34	
Biskra		"		26.7	-4.0	NNE 1	d		44	22			39	
Fort Flatters		56.2	"	34.5	"	WSW 3	d		46	29			5	
Fort Polignac		"	"	34.3	"	S 2	d		42	26				
Fort Polignac		"	"	33.5	+3.8	N 1	d		43	27				
Djanet													2	
Tamanrasset		"	"	24.3	+3.5	NE 1	clair		35	20			5	
Rabat		65.4	"	18.0	"	calme	couvert		"	"				

Situation générale et situation sur la France. Le baromètre a partout baissé sauf sur l'Est Saharien - Les pressions élevées recouvrent le Nord-Ouest de l'Europe (Malin - Head 771m). Un couloir dépressionnaire s'étend de la Scandinavie au Sahara en passant par l'Est de l'Europe, l'Italie et la Tunisie (Calais 757m - In Salah 756m).

En Algérie, ce matin, le ciel est nuageux ou couvert surtout sur la moitié Est - Les vents soufflent du secteur Ouest par Rafales - Des averses orageuses sont tombées hier après midi et cette nuit sur l'Ouest et le Centre du réseau.

La mer est houleuse à Kernous, belle ou agitée ailleurs.

Probabilité. Jusqu'à Midi: Hausse barométrique: Bassin méditerranéen - Nord Afrique plus faible à l'Ouest - En Algérie, à l'Ouest, temps beau ou peu nuageux - Vents d'Ouest modérés à variables faibles - A l'Est: temps d'abord très nuageux avec averses orageuses s'éclaircissant ensuite - Coups de vent d'Ouest à Nord Ouest - Température en baisse.

	ORAN	ALGER	CONSTANTINE
Littoral et Tell	Beau ou peu nuageux Vents d'Ouest modérés à variables faibles	Nuageux - Grandes éclaircies Vents d'Ouest modérés	Très nuageux - Averses orageuses puis éclaircies - Vents d'Ouest variables (Coups de vent)
Hauts Plateaux	Beau ou peu nuageux Vents d'Ouest modérés à variables faibles	Nuageux s'éclaircissant après quelques averses orageuses Vents d'Ouest modérés	Très nuageux - Averses orageuses puis éclaircies - Vents d'Ouest à Nord-Ouest variables (Coups de vent)
Sahara	Beau temps Vents de Nord-Est à Est modérés	Beau ou peu nuageux Vents du secteur Est modérés	Nuageux Vents variables vers Nord aussi assez forts.

AVIS AUX PORTS	Golfe du Lion, Baléares	Vents de Nord-Ouest modérés
	Oran	Vents d'Ouest modérés à variables faibles
	Alger	Vents d'Ouest modérés
	Bizerte	Vents de Nord-Ouest assez forts
VENTS EN ALTITUDE	Ouest Algérie	Ouest à Nord-Ouest 6 à 8m
	" Sahara	Nord-Est à Est 6 à 8m
	Est Algérie	Ouest à Nord-Ouest 8 à 10m
	" Sahara	Nord-Ouest 8 à 10m

Avis aux Agriculteurs

Températures extrêmes	Max.	Min.
Paris	19	8
Nancy	23	15
Biarritz	"	"
Strasbourg	"	"

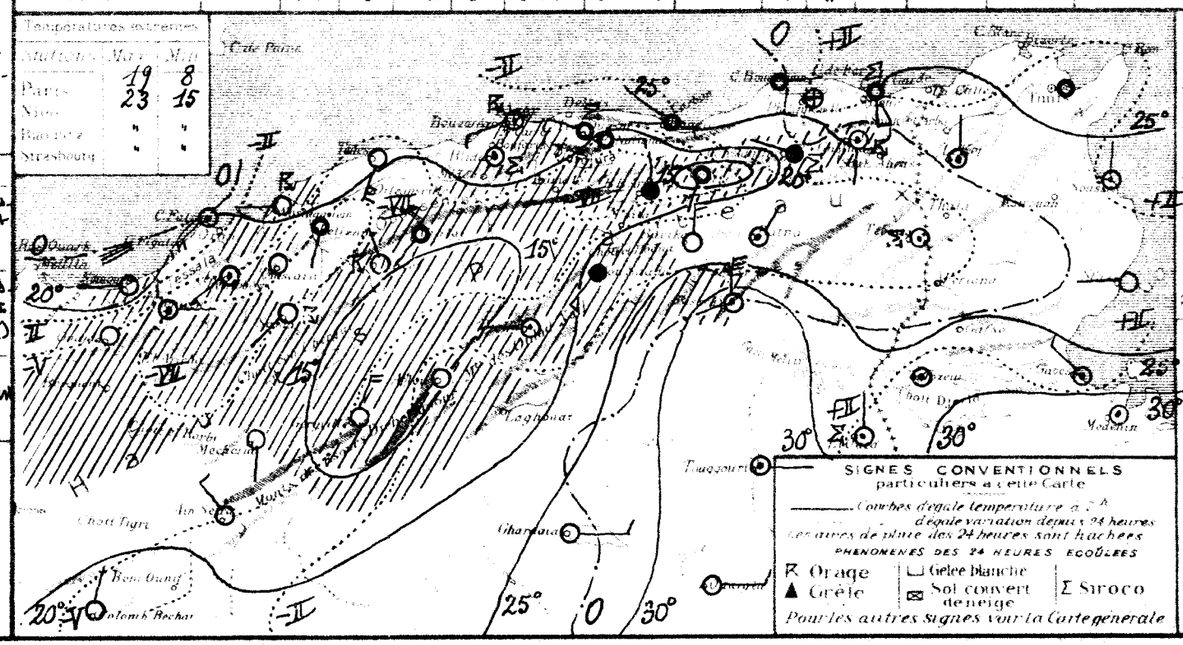

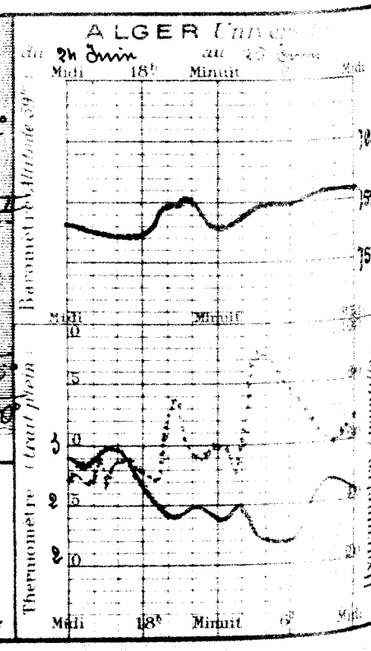

BULLETIN MÉTÉOROLOGIQUE DE L'ALGÉRIE

Année N° 177 — Samedi 26 Juin 1926 — 7 h. Matin

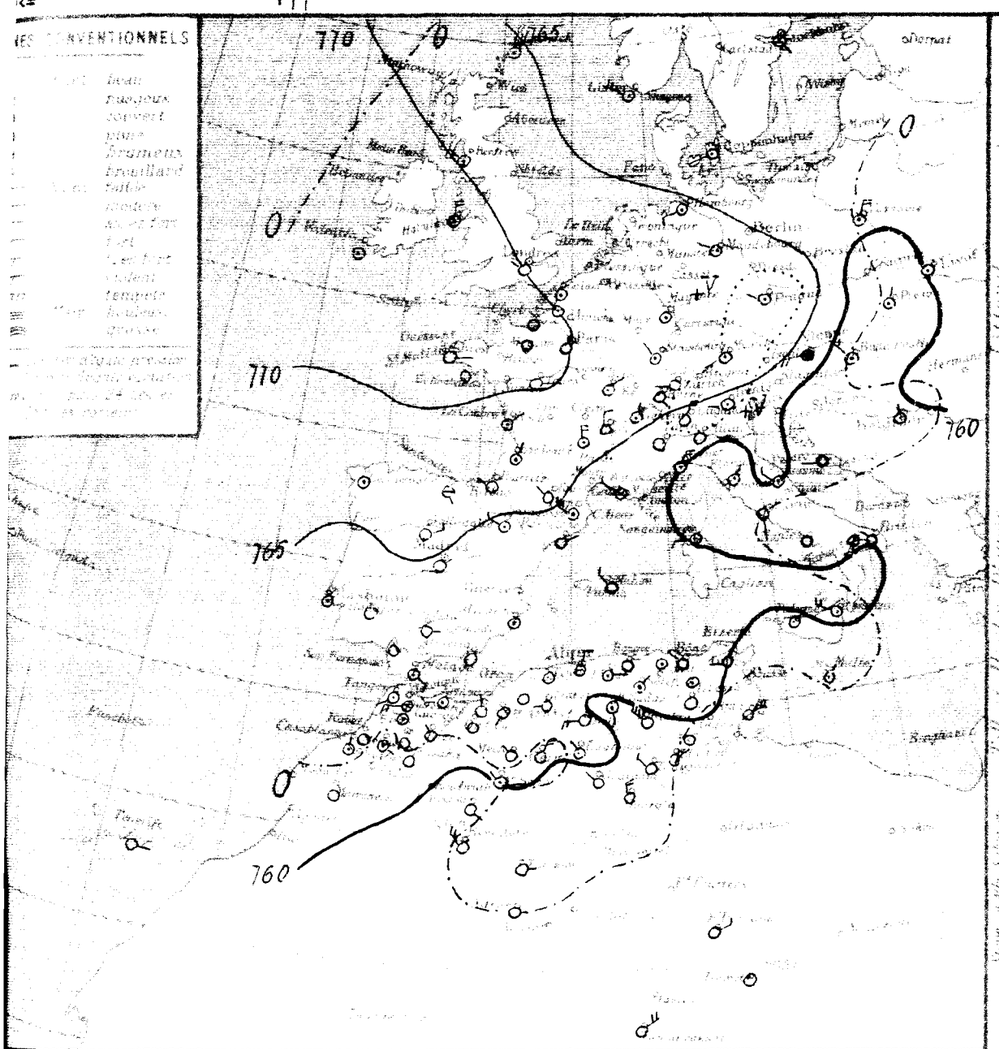

STATIONS	Altitude en mètres	Observation de 7 heures du matin: Pression à 0° et au niveau de la mer — Observation	Pression — diff. en 24 h	Température de l'air — Observation	Température — diff. en 24 h	Vent — Direction et force de 0 à 8	Etat du Ciel	Etat de la Mer	Dans les 24 heures: Température extrême — max	Température extrême — min	Pluie en millim.	Pluie du 20 au 26 Juin millim.	Pluie du 1er Sept. au 20 Juin millim.	PHÉNOMÈNES
Littoral														
Nemours	4	63.0	+1.0	22.3	+1.1	N 2	clair	Agitée	23	14			248	
Beni Saf	4													
Oran	93													
Mostaganem	26											1.8		
Tenes	58	"	"	22.0	+1.8	calme	mag.	Belle	25	15				
Blida	267	61.0	+1.7	20.0	+3.6	calme	c mag.		28	17	gtes		818	14h.30 gouttes
Bouzareah	344	61.1	+1.5	19.0	+2.1	NNW 1	couvert		25	18		1.1	675	
Alger	59	61.6	+1.7	23.6	+2.1	NNE 3	mag.	Belle	28	20			611	
Maison Carrée	48	62.2		21.0		NNE 1	mag.		28	18			508	
Bougie	9	64.1	+2.0	21.0	+5.0	calme	couvert	Calme	29	19	5.7	5.7	1063	9-16h orage pluie
Philippeville	47	61.5	+1.7	21.0	+5.0	calme	c mag.	Belle	29	18	2.0	2.0		matinée et soirée petite pluie
Cap de Garde	161	61.6	+0.6	20.0	+5.0	NW 2	couvert	Calme	22	19			519	averses
La Calle	10	"	"	"	"	SE 1	mag.	Belle	20	20	gtes		749	13 et 20h gouttes
Bizerte	6													
Tunis	46	60.1	+0.9	21.2	+6.5	W 2	couvert		24	20	0.5	2.4	503	Pluie forte de la nuit
Sfax	8	57.0	+1.4	24.0	+1.2	NE 5	clair	Agitée	30	23		1.5	171	
Hauts Plateaux														
Géryville	1060	62.3	+1.1	19.0	+1.0	calme	clair		31	12		8.0	272	
Tlemcen	800	61.2	-0.8	19.2	+1.7	NW 1	d		26	15				
Sidi Bel Abbès	470	63.1	+1.5	18.4	-0.2	SW 1	d		26	13			873	
Saïda	900	"	"	17.4	+0.8	NE 1	d		28	14		20.4	218	
Mascara	500	62.8	+2.4	19.2	+2.2	calme	d		28	15		8.0	321	orage et pluie du 24 (8h4)
Relizane	71	"	"	20.3	+0.8	W 2	Beau		29	17			132	
Orléansville	112												318	
Tiaret	1050	61.7	+0.7	15.2	+1.2	W 1	clair		22	13		42.5		
Vialar	800	62.2	+0.6	16.0	+0.5	NW 3	clair			10		4.0	358	
Médéa	870	60.8	+1.6	17.4	-1.2	NE 1	couvert		30	15		0.4		Pluie du 24 (0m4)
Aumale	905													
Fort National	842	61.3	+0.3	16.8	+0.4	E 2	mag.		22	14				
Tizi Ouzou	222	63.9	+2.0	19.2	+2.3	W 1	couvert		26	18		2.0	914	
Bordj Bou Arréridj	905	60.5	+0.2	16.4	+0.2	N 1	c mag.		25	13	1.0	7.0	395	Pluie
Sétif	1050	61.1	-1.0	14.2	-0.4	NE 1	c mag.		22	12	11.0		440	Pluie
Batna	1044													
Constantine	600	62.4	+0.6	17.2	+4.7	SSW 1	c mag.		25	15	gtes			18h.30 orage, gouttes
Guelma	300	61.4	+1.6	20.2	+5.5	calme	d		32	17	1.0	1.0	589	18h gouttes, 0h21 pluie
Tébessa	800	61.5	+1.0	17.0	+6.0	calme	clair		27	15			264	
Sahara														
El Aricha	1250													
Aïn Sefra	1072	60.0	-0.1	19.0	0.0	NW 1	mag.			16			119	
Mécheria	1100	62.0	+0.6	15.8	+0.1	NW 1	Beau		29	16			310	
Géryville	1060	60.4	-0.7	17.2	+2.7	NNE 5	d		26	9		3.2	273	
Aflou	1420											4.0		
Djelfa	1160	62.3	+1.5	15.0	+0.0	W 4	clair		26	13		5.0	258	
Bou Saada	550	58.0	+0.6	20.8	-1.6	S 3	mag.		28	17	gtes	2.6	213	Pluie 8h30 gouttes
M'sila	400													
Biskra	164	58.8	+1.6	23.7	-0.4	N 2	clair		34	21			128	
Djamel Bechar	800	57.0	-0.3	22.0	-1.8	ESE 1	Beau		35	21			94	
Laghouat	750	61.9	+1.4	21.0	-1.0	NNW 1	d		31	17		1.5	118	Pluie du 24 (1m48)
Biskra	127	58.4	+1.6	27.0	-4.0	NW 6	Beau		39	25	gtes		59	matinée gouttes
Touggourt	65	58.9	+1.2	28.0	-3.4	NW 3	clair		43	24			36	18-20h tempête de sable
El Oued	70	"	"	26.0	-2.8	NE 2	"		43	23			67	8-17h sirocco; 19h tempête de sable
Tozeur	50	57.2	-1.7	26.0	-3.0	calme	clair		42	23			25	
Ghardaïa	500	58.8	+1.7	25.5	-3.0	NW 2	d		41	23			29	
Ouargla	127	59.2	+1.7	27.8	-2.9	N 4	d		42	25			2	
El Goléa	394													
Beni Abbès	400	57.7	+0.6	25.0	+1.2	NW 1	clair		40	21			63	
Timimoun	344	58.7	+0.2	25.5	+0.7	E 1	d		38	21			34	
Adrar		"	"	24.7	-2.0	E 1	d		41	19			39	
In Salah													5	
Fort Flatters														
Fort Polignac														
"		"	"	34.9	+1.4	ENE 3	clair		45	27				
Djanet		"	"	31.2	"	calme	d		40	26			2	
Tamanrasset		"	"	28.2	+3.9	NE 4	d		37	25			5	
Rabat		64.0	+0.6	18.0	0.0	calme	c mag.		"	"				

Situation générale et situation en Algérie — Le baromètre a baissé sur le Nord et l'Ouest de l'Europe, le bassin méditerranéen et l'Algérie - Tunisie - Des maxima de pression subsistent au Nord et à l'Ouest du continent (Valentia 773mm - Haparanda 766mm) et une dépression marine en recourbe l'est (Gérar 758mm) ainsi que l'Italie (Rome 760mm) l'est de la Tunisie (Gabès 756mm) et le Sahara.

En Algérie, ce matin, le ciel est beau à l'Ouest, très nuageux à l'Est - Les vents sont variables en force et direction - Des averses orageuses ont éclaté hier et cette nuit sur la moitié Est du littoral et des Hauts Plateaux.

La mer est belle ou peu agitée

Prévisions — Jusqu'à Midi: Hausse barométrique: Bassin méditerranéen - Est Algérie - Tunisie - Baisse: Ouest Algérie - Maroc - En Algérie, temps beau ou brumeux - Quelques orages l'après-midi à l'est des Hauts-Plateaux et au Sahara central - Vents modérés de Nord-Est à l'Ouest, de Nord-Ouest à l'Est - Température en hausse à l'Ouest, stationnaire à l'Est.

ORAN	ALGER	CONSTANTINE
Beau ou brumeux Vents de Nord-Est modérés	Beau ou brumeux Vents du secteur Nord modérés	Nuageux s'éclaircissant Vents de Nord-Ouest modérés
Beau temps Vents variables modérés ou assez forts	Beau temps Vents variables modérés	Nuageux - Orageux au Sud Vents de Nord-Ouest modérés
Beau à nuageux Vents d'Est à Sud modérés à assez forts	Beau temps Vents du secteur Est modérés	Nuageux - Orageux au Nord Vents de Nord-Ouest modérés

Golfe du Lion — Vents de Nord-Ouest modérés à secteur Nord faibles
Baléares — Vents de Nord modérés
Oran — Vents de Nord-Est modérés
Alger — Vents de Nord modérés
Bizerte — Vents de Nord-Ouest modérés
Ouest Algérie — Sud-Ouest 5 à 8m
" Sahara — Est à Sud 3 à 10m
Est Algérie — Nord-Ouest à Nord 10 à 8m
" Sahara — Nord-Ouest à Nord 8 à 10m

Avis aux Agriculteurs

Températures extrêmes — Stations	Max	Min
Paris	18	8
Nice	26	14
Biarritz	"	"
Strasbourg	"	"

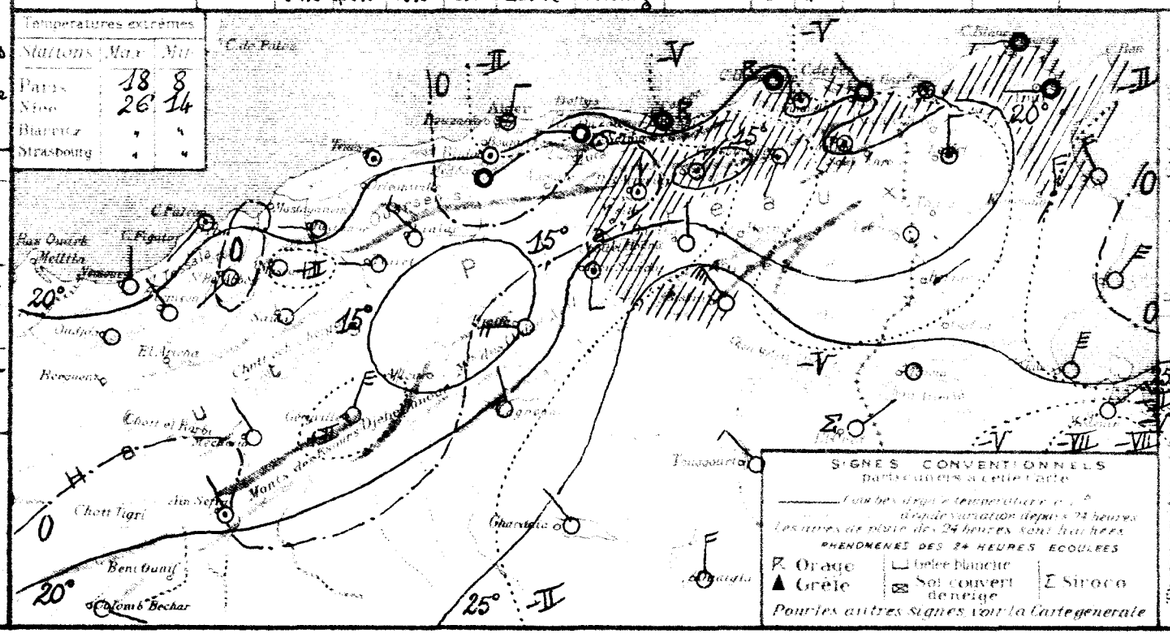

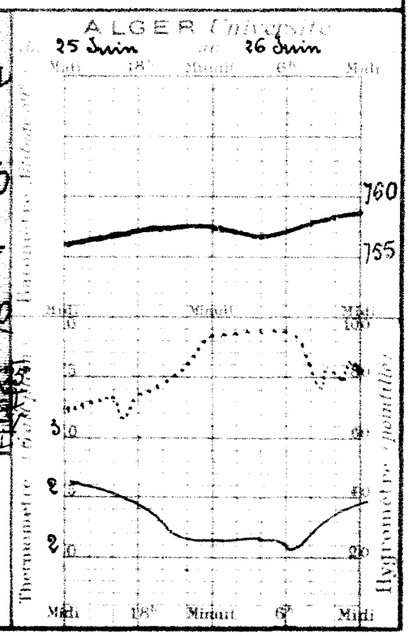

BULLETIN MÉTÉOROLOGIQUE DE L'ALGÉRIE

Dimanche 27 Juin 1926 — 7h. Matin

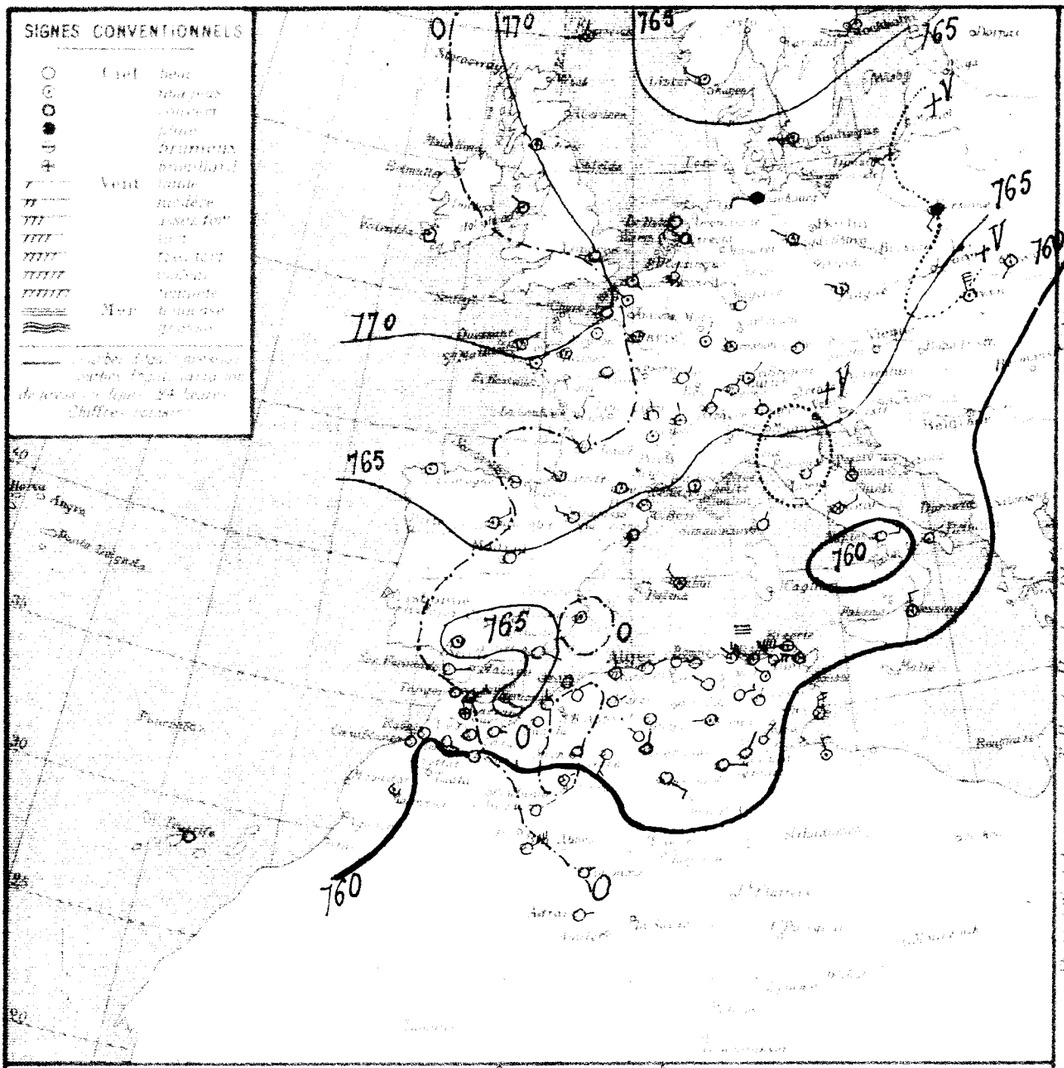

STATIONS	Altitude en mètres	Observation de 7 heures du matin: Pression à 0° au niveau de la mer — Observée	Diff. en 24h	Température de l'air — Observée	Diff. en 24h	Vent — Direction et force de 0 à 9	État du Ciel	État de la Mer	Dans les 24 heures: Température extrêmes — Max.	Min.	Pluie en tombée	Pluie du 20 au 27 Juin matin	Pluie du 1er Sept. au 20 Juin matin	PHÉNOMÈNES
Nemours	+	63.0	0.0	21.5	-1.8	N 1	clair	Belle	26	13			242	
Beni Saf	3													
Oran	31													
Mostaganem	26											1.8		
Tenes	59	64.0	"	20.8	-1.8	N 2	clair	Agitée	26	18				
Blida	267	62.8	+1.8	20.2	+0.2	calme	mag.		28	16			818	
Boufarik	344	64.4	+3.3	19.7	+0.7	E 1	clair		22	17		1.1	675	
Alger	59	64.5	+2.9	21.3	-0.3	NE 2	clair	Belle	25	18			611	
Maison Carrée	+8												598	
Bougie	0	66.2	+2.1	20.0	-1.0	calme	clair	Belle	29	"		5.7	1060	
Philippeville	+5	64.3	+3.0	19.2	-1.8	NNW 1	mag.	Belle	25	14		2.0		
Cap de Garde	161	63.7	+2.1	19.0	-1.0	NNW 5	d	Houleuse	24	18			519	
La Calle	10	64.6	"	21.0	"	NW 4	Beau	Agitée	24	16	0.8	0.8	749	Orage vers après midi
Bizerte	[illegible]													
Tunis	36	61.9	+1.8	21.3	+0.1	NNW 4	mag.		27	18		2.4	503	
Mers	5	56.5	-0.5	20.0	-4.0	N 4	clair	Belle	29	20		1.5	171	
Gafsa	350	62.9	+0.6	17.0	-2.0	calme	clair		29	10		8.0	272	
Tébessa	808												275	
Sidi Bel Abbès	+28												218	
Saïda	900			17.4	0.0	W 2	clair		30	12			321	
Mascara	500	62.4	-0.4	19.8	+0.6	calme	d		28	15			182	
Relizane	[illegible]	"	"	22.0	+1.7	SSW 1	d		31	16			518	
Orléansville	[illegible]	64.3	"	19.2		NW 1	d		"	16		0.3		Pluie du 24 (0m/m3)
Tiaret	[illegible]	62.1	+0.4	18.3	+3.1	ENE 1	d		24	13		42.5		
Médéa	[illegible]	64.0	+1.8	16.5	+0.5	N 2	d		"	9		4.0	558	
Miliana	[illegible]											0.4		
Nemours	[illegible]													
Port National	[illegible]													
Tizi Ouzou	222	65.6	+1.7	22.0	+2.8	E 2	clair		28	14		2.0	914	
Bordj Bou Arréridj	[illegible]	63.5	+3.0	14.1	-2.3	N 1	d		27	11		7.0	293	
Sétif	[illegible]	63.2	+2.1	14.0	-0.2	NNW 2	clair		22	8	0.6	16.1	440	Orage hier
Batna	[illegible]	63.4	"	15.0	"	ENE 3	Beau		28	12	17.0	17.0		14-17h pluie
Constantine	[illegible]													
Guelma	278	63.5	+2.1	18.9	-1.3	NW 1	mag.		25	10		1.0	589	
Tébessa	867	65.9	+2.4	15.0	-2.0	calme	clair		26	12			264	Frais après-midi orage lointain
Biskra	87													
Aïn Sefra	[illegible]	58.9	-1.1	19.0	0.0	NE 1	mag.		"	15			119	
Méchéria	[illegible]	61.0	-1.0	18.3	+2.5	calme	Beau		30	13			310	
Géryville	[illegible]	61.8	+1.4	17.1	-0.1	SSW 4	clair		27	7		3.8	273	
Aflou	+26	"	"	18.2	-0.8	NW 1	d		26	6		4.0		
Biskra	[illegible]	62.7	+0.4	15.0	0.0	calme	d		26	9		5.0	258	
Djelfa	1[illegible]											2.6	213	
M'Sila	+[illegible]													
Bordj Omar Driss	+[illegible]	"	"	22.8	-0.9	N 3	clair		34	20			128	
Colomb Béchar	768	58.8	+0.9	26.2	+4.2	NE 2	clair		37	24			94	
Laghouat	7[illegible]	63.4	+1.5	21.0	0.0	N 1	d		30	19		1.5	118	
Biskra	125	61.3	+2.0	24.0	-3.0	N 1	mag.		35	21			59	
Touggourt	[illegible]	61.6	+1.7	26.0	-2.0	E 1	clair		37	21			36	
El Goléa	[illegible]	"	"	24.5	-1.5	NE 1	d		35	20			67	
Tuggurt	50	61.2	+4.0	23.0	-3.0	NE 1	d		30	19	1.0	1.0	25	Pluie
Ghardaïa	[illegible]	"	"	24.2	-1.3	SE 3	Beau		38	23			29	
Géryville	[illegible]												2	
Ouargla	[illegible]													
Bordj Omar Driss	+[illegible]													
Bordj Mokhtar	+[illegible]	57.1	-0.6	27.1	+4.1	NE 6	clair		40	22			63	
Timimoun	244	58.6	-0.1	27.3	+1.8	NE 1	couvert		41	23			84	
Alger		"	"	26.7	+2.0	ENE 1	clair		41	22			39	
In Salah													5	
In Ecker														
Fort Flatters														
Fort Polignac														
Djanet													2	
Fort Charlet													2	
Bahat														

Situation générale et prévisions: Le baromètre a baissé sur l'Océan Atlantique et le Maroc. La dépression est élevée à l'Ouest et au Nord-Est de l'Europe (Valentia 772 mm Jugo 769 mm). Elle est basse en Méditerranée orientale, sur l'Italie méridionale (Naples 759 mm) et au Sahara (13 mi-Albis 757 mm).

En Algérie, ce matin, le ciel est beau ou peu nuageux. Les vents soufflent du secteur Nord et Est faibles ou modérés. Quelques averses sont tombées hier à l'Est des Hauts-Plateaux.

La mer est houleuse à Cap de Garde, belle ou peu agitée sur la côte africaine.

Probabilité (valable de midi à minuit): Jusqu'à Midi: Baisse barométrique; Sud Maroc - Ouest Sahara. Hausse: Bassin méditerranéen - Algérie - Tunisie. En Algérie, beau temps - Vents variables faibles ou modérés. Température en hausse.

	ORAN	ALGER	CONSTANTINE
Littoral et Tell	Beau temps Vents variables faibles	Beau temps Vents variables faibles	Beau temps Vents variables faibles.
Hauts Plateaux	Beau temps Vents variables faibles ou modérés.	Beau temps Vents variables faibles ou modérés.	Beau temps Vents variables faibles ou modérés.
Sahara	Beau temps Vents de Nord-Est faibles ou modérés.	Beau temps Vents de Nord-Est faibles ou modérés.	Beau temps Vents variables faibles ou modérés.

Avis aux ports: Golfe du Lion, Baléares, Oran, Alger, Bizerte — Vents du secteur Ouest modérés. Vents variables faibles.

Vents en altitude: Ouest Algérie, " Sahara, Est Algérie, " Sahara

Avis aux Agriculteurs

Températures extrêmes	Max.	Min.
Paris	19	7
Nice	25	15
Biarritz	"	"
Strasbourg	"	"

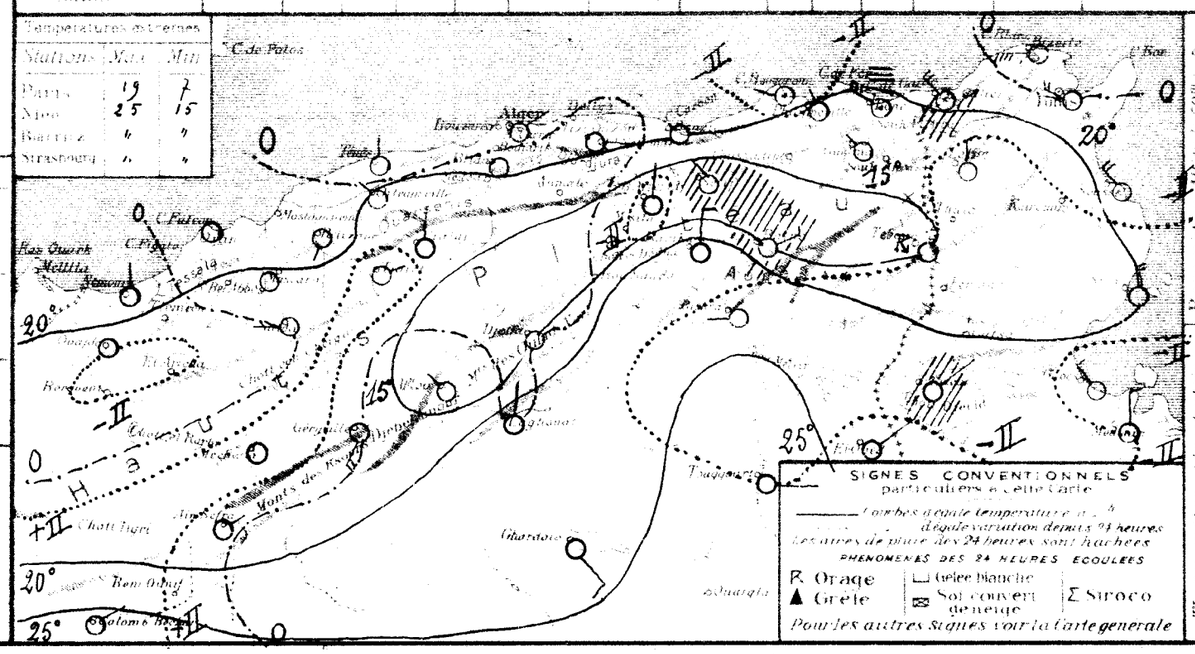

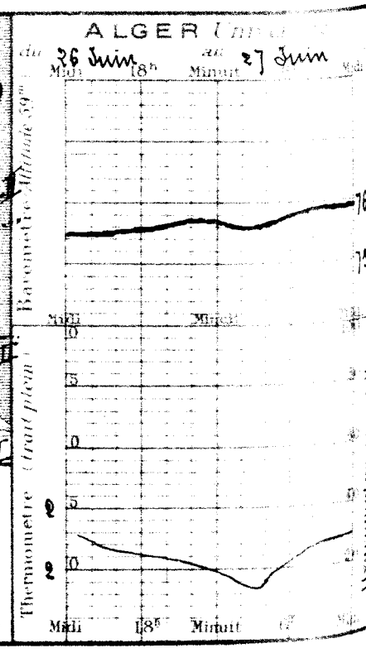

BULLETIN MÉTÉOROLOGIQUE DE L'ALGÉRIE

Lundi 28 Juin 1926 — 7h Matin

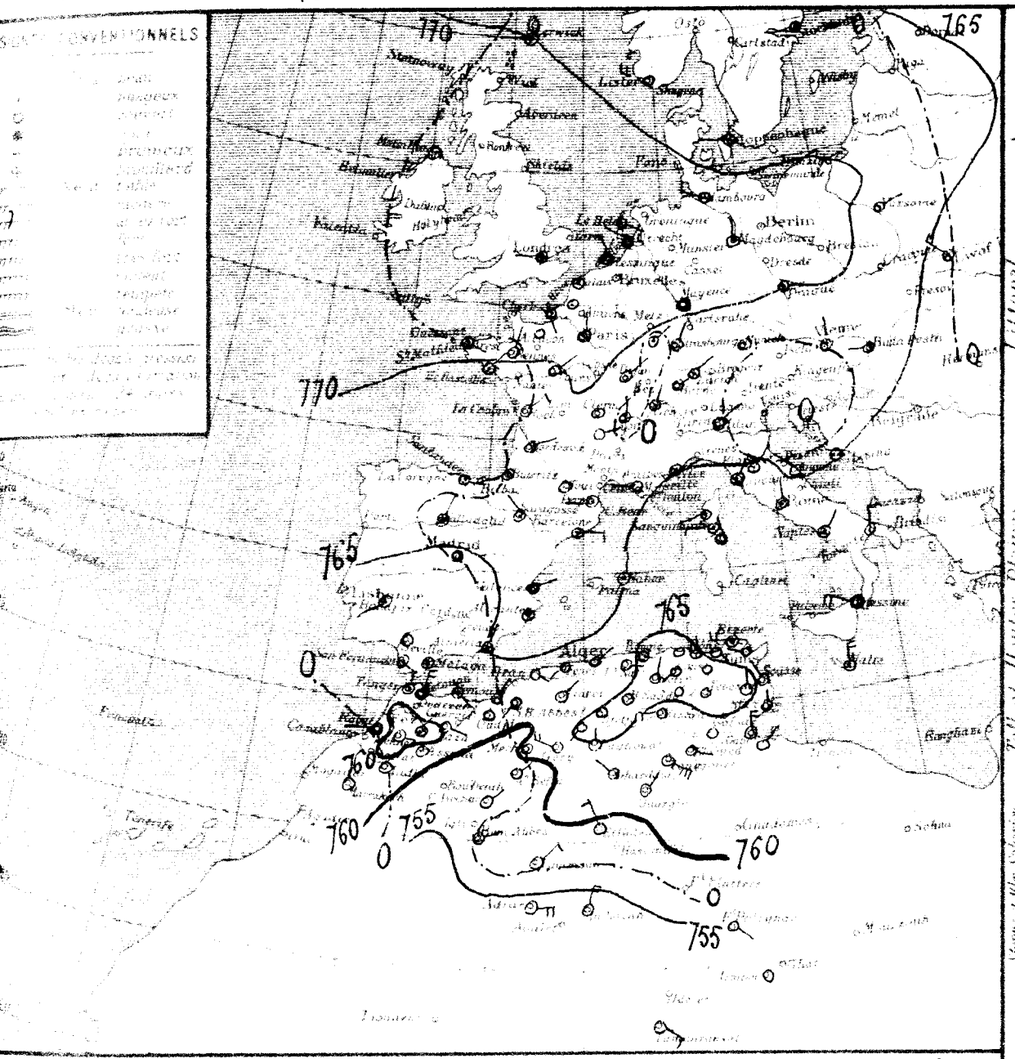

STATIONS	Altitude en mètres	Observation de 7 heures du matin: Pression à 0° et au niveau de la mer — Observation	diff en 24h	Température de l'air — Observation	diff en 24h	Vent Direction et force de 0 à 9	Etat du Ciel	Etat de la Mer	Dans les 24 heures: Températures extrêmes — max	min	Pluie en millim.	Pluie du 20 au 28 Juin millim.	Pluie du 1er Sept au 28 Juin millim.	PHÉNOMÈNES
Littoral														
Nemours	4	63.0	0.0	20.8	-0.7	NE 1	clair	Belle	24	13			242	
Beni Saf	3													
Oran	53													
Mostaganem	26	63.6	"	22.8	"	SE 2	clair	Belle	28	17		1.8		
Tenes	39	65.7	-0.3	23.2	+2.4	SW 2	d	Belle	24	19				
Blida	267	63.8	+1.0	20.6	+0.4	calme	d		28	16			218	
Bouzareah	344	64.2	-0.2	23.0	+3.3	E 1	d		22	17		1.4	575	
Alger	59	64.6	+0.1	20.3	-1.0	NE 1	d	Belle	24	17			611	
Maison Carrée	48	65.0	+0.2	19.8	-1.8	SW 1	d		26	19			598	
Bougie	9	66.8	+0.6	16.0	-1.0	"	clair	Belle	"	15		5.7	1063	
Philippeville	47	65.2	+0.9	18.4	-0.8	calme	d	Agitée	24	14		2.0		
Cap de Garde	161	65.8	+2.1	22.0	+3.0	N 1	d	Belle	"	17			319	
La Calle	10	"	"	20.0	-1.0	SE 1	clair	Agitée	23	16		0.8	749	
Bizerte	"													
Tunis	35	64.2	+2.3	21.6	+0.3	WNW 2	clair		26	15		2.4	503	
Sfax	8	62.6	+6.1	20.0	0.0	N 1	d	Agitée	30	18		1.5	171	
Tell et Hautes Plaines														
Oudjda	560	63.3	-0.6	25.0	+3.0	calme	clair		31	18		8.0	272	
Tlemcen	806	62.1	"	24.2	"	S 1	d		24	19				
Sidi Bel Abbès	476	63.6	"	26.2	"	SW 1	d		28	15			275	
Saïda	860	"	"	19.6	+2.2	NE 1	d		31	16			218	
Mascara	596	63.6	+1.2	23.6	+3.8	calme	d		30	17			521	
Relizane	73	"	"	19.0	+2.1	SSW 1	d		32	14			152	
Orléansville	112	64.6	+0.3	18.0	-1.2	ESE 1	d		33	16		0.3	518	
Tiaret	1023	65.3	+1.2	17.8	-0.5	NE 1	d		27	14		42.5		
Vialar	850	62.7	-1.3	20.5	+4.0	NW 4	d		"	9		4.0	358	
Médéa	955	63.4	"	18.0	"	ESE 1	d		25	9		0.4		
Aumale	905	64.2	"	15.7	"	calme	d		25	9				
Fort National	949	64.3	"	16.9	"	E 2	d		29	12				
Tizi Ouzou	222	67.2	+1.6	17.3	+4.7	E 1	d		28	13		2.0	914	
Bordj Bou Arreridj	915	64.3	+1.0	14.0	-0.1	N 1	d		26	9		7.0	293	
Sétif	1079	65.2	+2.0	13.2	-0.8	NNE 2	d		22	9		16.1	440	
Batna	1044	65.9	+2.5	13.5	-1.5	calme	d		23	9		17.0		
Constantine	660	67.3	"	15.1	"	WSW 1	d		22	9				
Guelma	255	65.4	+1.9	19.2	+0.3	calme	d		25	9		1.0	589	
Tebessa	863	67.1	+3.2	15.0	-2.0	calme	d		"	10			264	
Sahara														
El Aricha	1250													
Aïn Sefra	1075	65.1	+4.2	20.0	+1.0	NE 1	clair		"	17			119	
Mecheria	1167	61.5	+0.5	21.6	+3.3	S 1	d		28	16			310	
Géryville	1250	62.8	+1.0	17.1	0.0	WNW 4	d		27	9		3.2	273	
Aflou	1426	66.9	"	15.0	+1.2	SW 1	d		27	—		4.0		
Djelfa	1160	65.1	+2.4	17.0	+2.0	calme	d		25	—		5.0	258	
Bou Saada	750	66.1	"	20.0	"	calme	d		29	12		2.6	213	
M'Sila	456													
Biskra	484	67.5	"	20.0	-2.8	N 2	clair		30	16			128	
Colomb Béchar	769	59.1	-0.7	28.1	+1.0	NE 1	clair		36	25			94	
Laghouat	751	64.0	+1.6	18.0	-3.0	N 1	d		30	15		1.5	118	
Biskra	125	64.4	+3.1	25.0	-1.0	W 4	d		"	20			39	
Touggourt	69	63.4	+1.8	25.0	-1.0	SE 5	d		35	21			56	
El Oued	70	"	"	24.4	-0.1	ESE 2	d		34	21			67	
Tozeur	30	63.1	+1.9	24.0	+1.0	calme	d		39	19		1.0	35	
Ghardaïa	526	64.4	"	23.5	-0.7	NW 2	d		37	21			39	
Ouargla	157	64.1	+2.0	24.8	-0.3	NE 2	d		35	21			2	
El Goléa	394	60.3	"	25.6	"	NNW 3	d		37	25				
Beni Abbès	492	58.1	+1.0	28.1	+1.0	ENE 2	d		40	25			63	
Timimoun	294	58.7	+0.1	29.6	+2.3	NE 3	d		41	26			34	
Adrar		"	"	31.3	+4.6	E 4	d		45	27			39	
In Salah		55.3	-3.7	31.0	+2.2	NNE 4	d		42	28			5	
Ft Flatters														
F. Polignac		"	"	29.2	"	SE 2	Beau		39	24				
Djanet		"	"	30.0	-0.5	calme	clair		35	26			2	
Tamanrasset		"	"	26.0	-1.0	SE 3	d		35	23			5	
Rabat		62.6	-0.2	20.0	+2.0	W 1	couvert		—	—				

Situation générale et situation en Algérie: Le baromètre a baissé de la mer du Nord à la Russie et baisse sur le Maroc et le Sahara que secourue une dépression (Fm - Salah 755mm). La pression est élevée sur l'Europe occidentale et centrale (Calais 773mm) et sur l'est de l'Afrique du Nord (Constantine 763mm).
En Algérie, ce matin, le ciel est beau et les vents variables faibles ou modérés.
La mer est belle ou peu agitée sur la côte africaine

Prévisions générales valable pour le lendemain: Jusqu'à Mardi: Variations barométriques faibles: en baisse Maroc - Tunisie; en baisse Algérie - Ouest Bassin méditerranéen - En Algérie, beau temps, vents variables faibles. Température normale.

	ORAN	ALGER	CONSTANTINE
Littoral et Tell	Beau temps Vents variables faibles	Beau temps Vents variables faibles	Beau temps Vents variables faibles
Hauts Plateaux	Beau temps Vents variables faibles	Beau temps Vents variables faibles	Beau temps Vents variables faibles
Sahara	Beau temps Vents de Nord-Est modérés	Beau temps Vents de Nord-Est modérés	Beau temps Vents variables faibles

Golfe du Lion: Vents de Nord-Ouest faibles ou modérés
Baléares, Oran, Alger, Bizerte: Vents variables faibles
Ouest Algérie, Sahara, Est Algérie, Sahara: Secteur Est 6 à 8m

Avis aux Agriculteurs

Temperatures extrêmes

Stations	Max	Min
Paris	22	8
Nice	26	16
Biarritz	"	"
Strasbourg	"	"

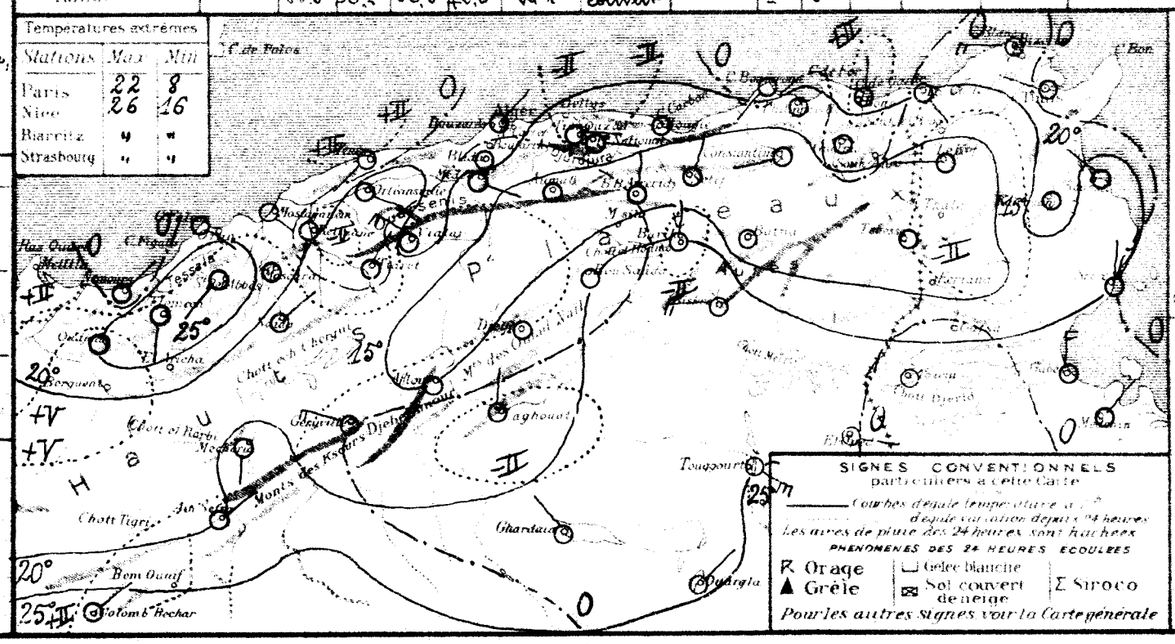

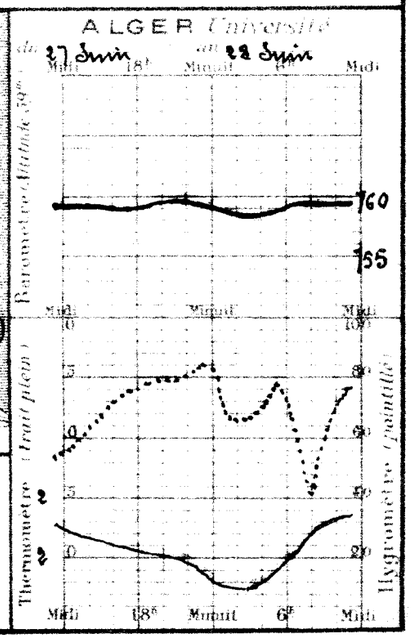

BULLETIN MÉTÉOROLOGIQUE DE L'ALGÉRIE

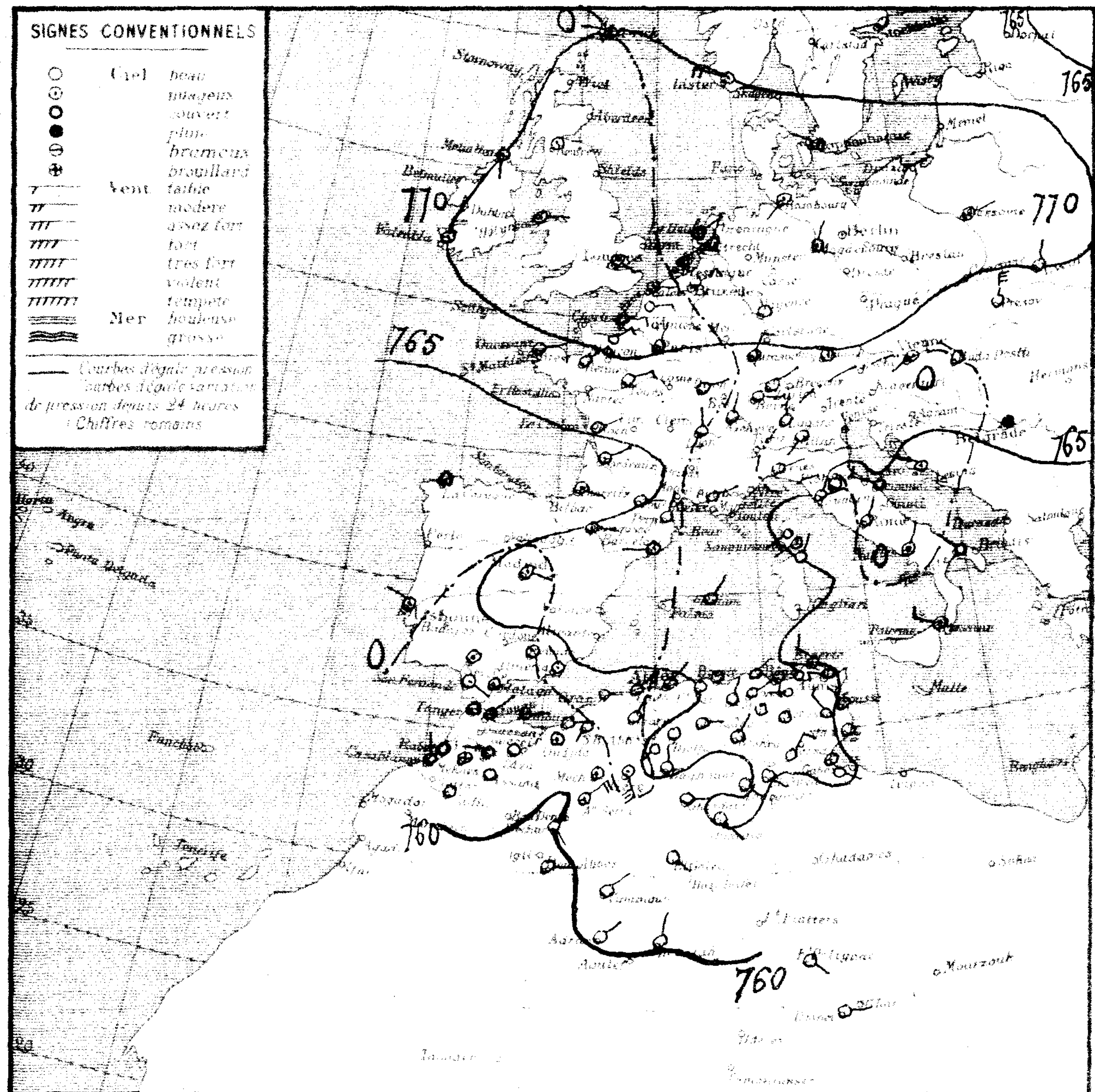

Région	Stations	Altitude en mètres	Pression à 0° et au niveau de la mer – Observation	Pression – diff. en 24 h	Température de l'air – Observation	Température – diff. en 24 h	Vent Direction et force de 0 à 9	Etat du Ciel	Etat de la Mer	Temp. extrêmes max	Temp. extrêmes min	Pluie en millim	Pluie du 28 au 29 Juin (millim.)	Pluie du 1er Sepbre au 28 Juin (millim.)	Phénomènes
Littoral	Nemours	4	64.0	+1.0	22.0	+1.2	E 1	Beau	Belle	25	15			242	
	Beni Saf	3													
	Oran	53													
	Mostaganem	26	64.2	+0.6	25.2	+2.4	E 1	clair	Belle	30	22		1.8		
	Tenes	59	62.4	-1.3	23.8	+0.5	NE 2	Beau	Belle	26	17				
	Blida	267	63.8	0.0	21.2	+0.6	calme	d		31	18			818	
	Bouzarea	344	64.4	+0.2	20.6	-2.4	ESE 1	clair		23	17		1.1	675	
	Alger	59	64.7	+0.1	21.0	+0.7	NE 1	d	belle	24	19			611	
	Maison Carrée	48												508	
	Bougie	9	66.8	0.0	20.0	+1.0	calme	clair	Belle	26	16		5.7	1083	
	Philippeville	47	65.7	+0.5	18.9	+0.5	NE 2	clair	Belle	26	17		2.0		
	Cap de Garde	161	66.4	+0.6	22.0	0.0	S 1	d	Calme	30	16			519	
	La Calle	10	64.3	"	21.4	+1.4	NW 2	clair	Belle	25	16		0.8	749	
	Bizerte	9													
	Tunis	36	65.3	+1.1	21.0	-0.6	W 3	clair		28	15		2.4	503	
	Sfax	8	63.5	+0.9	18.0	-2.0	calme	d	Belle	25	18		1.5	171	
Tell et Hautes Plaines	Oudjda	580	62.5	+0.2	25.0	0.0	calme	nuag^x		36	15		8.0	272	
	Tlemcen	806	62.5	+0.4	25.8	+1.6	E 1	Beau		33	23				
	Sidi Bel Abbès	476	64.1	+0.5	24.0	-2.2	SW 1	clair		33	14			273	
	Saïda	[illegible]	"	.	25.6	+6.0	E 2	d		34	19			218	
	Mascara	590	63.1	-0.5	26.0	+2.4	calme	Beau		34	20			321	
	Relizane	73	"	"	21.3	+1.4	NW 1	nuag^x		36	17			132	
	Orléansville	112	64.4	-0.2	22.3	+4.2	NE 1	Beau		35	19		0.3	318	
	Tiaret	1023	63.1	-0.2	21.4	[illegible]	NE 1	clair		29	16		42.5		
	Vialar	868	64.2	+1.5	20.0	-0.5	NE 2	d		.	12		4.0	358	
	Médéa	935	64.0	+0.6	21.5	+3.5	E 1	d		27	"		0.4		
	Aumale	905	67.0	+2.8	17.7	+4.0	calme	d		27	11				
	Fort National	942	64.3	0.0	20.3	+5.4	calme	d		25	16				
	Tizi Ouzou	222	67.7	+0.5	19.4	+2.1	E 1	d		31	14		2.0	914	
	Bordj Bou Arréridj	915	65.2	+0.7	15.9	+1.9	N 1	d		28	10		7.0	293	
	Sétif	1075	65.5	+0.3	15.0	+1.8	NNE 1	d		25	10		16.1	440	
	Batna	1044	66.7	+0.8	14.5	+1.0	calme	d		25	10		17.0		
	Constantine	660	67.7	+0.2	15.0	+1.9	NE 1	d		26	10				
	Guelma	268	66.6	+1.2	17.3	-1.9	W 1	d		27	10			589	
	Tebessa	850	67.4	+0.3	15.0	+2.0	calme	d		24	11			264	
Steppe et Atlas Saharien	El Aricha	1252													
	Aïn Sefra	1075	60.9	-2.2	25.0	+5.0	NE 4	nuag^x			21			119	
	Mécheria	1167	63.7	+2.2	22.2	+0.6	calme	nuag^x		32	19			310	
	Géryville	1320	61.1	-1.7	24.2	+7.1	SSE 5	d		30	18		2.2	273	
	Aflou	1426	65.2	"	21.0	+6.0	SW 1	clair		28	8		4.0		
	Djelfa	1160	66.1	+1.0	17.4	+0.4	calme	d		27	9		5.0	258	
	Bou Saâda	550	66.5	+0.4	21.4	+1.4	E 2	d		29	15		2.6	213	
	M'Sila	486													
	Barika	484	"	"	22.0	+2.0	W 1	clair		33	17			128	
Sahara	Colomb Béchar	769	66.1	+2.0	27.1	-1.0	SSE 2	clair		38	23			94	
	Laghouat	751	65.0	+1.0	23.0	+5.0	N 1	d		31	21		1.5	118	
	Biskra	125	65.5	+1.1	25.0	+2.0	NE 1	d		31	21			59	
	Touggourt	69	64.7	+1.3	25.0	0.0	SE 1	clair		35	19			56	
	El Oued	79	"		23.4	-1.0	SE 1	d		34	19			67	
	Tozeur	50	63.3	+2.2	22.3	-1.7	NE 3	Beau		34	18		1.0	25	
	Ghardaïa	526	62.4	"	26.1	+2.6	E 2	clair		33	22			29	
	Ouargla	157	65.1	+1.0	29.0	+4.2	SE 1	d		37	21			2	
	El Goléa	394	61.2	+1.9	25.9	+0.3	SE 1	d		37	25				
	Beni-Abbès	497	59.2	+1.5	28.2	+0.1	E 1	clair		42	26			63	
	Timimoun	294	61.2	+2.6	30.0	+0.4	NE 1	d		41	26			84	
	Adrar		"	"	29.1	-2.2	NE 2	d		45	25			39	
	In Salah													5	
	Ft Flatters														
	Ft Polignac														
	Djanet													2	
	Tamanrasset													5	
	Rabat		64.5	+1.9	20.0	0.0	calme	couvert		"	"				

Situation générale et situation en Algérie Le baromètre a baissé à l'Ouest de l'Europe et en Italie. Les pressions élevées s'étendent de l'ouest à l'est du continent (Le Helder 773mm) et se prolongent à travers le Bassin méditerranéen (Barcelone 766mm) jusqu'en Afrique du Nord (Larache 766 – Tebessa 767mm).

En Algérie, ce matin, le ciel est beau. Les vents soufflent faiblement du secteur Est.

La mer est belle ou peu agitée sur la côte africaine.

Probabilité (valable pour le lendemain) Jusqu'à Mardi : Hausse barométrique : Maroc – Tunisie – Nord et Est Bassin méditerranéen, plus faible Algérie. – En Algérie : beau temps, sauf brumes littorales. – Vents variables faibles (Nord-Est dominant) température normale.

	ORAN	ALGER	CONSTANTINE
Littoral et Tell	Beau temps Vents variables faibles	Beau temps Vents variables faibles (Nord-Est dominant)	Beau temps Vents variables faibles (secteur Nord dominant)
Hauts Plateaux	Beau temps Vents variables faibles	Beau temps Vents variables faibles (Nord-Est dominant)	Beau temps Vents variables faibles
Sahara	Beau temps Vents de Nord-Est modérés	Beau temps Vents de Nord-Est modérés	Beau temps Vents variables faibles

AVIS AUX PORTS — Golfe du Lion, Baléares, Oran, Alger, Bizerte : Vents variables faibles (Nord-Est dominant)

VENTS EN ALTITUDE

Ouest	Algérie	secteurs Est à Nord 6 à 8m
"	Sahara	Nord-Est et Est 6 à 8m
Est	Algérie	secteur Nord 6 à 8m
"	Sahara	secteur Est 6 à 8m

Avis aux Agriculteurs

Températures extrêmes

Stations	Max	Min
Paris	21	8
Nice	25	15
Biarritz	.	"
Strasbourg	"	"

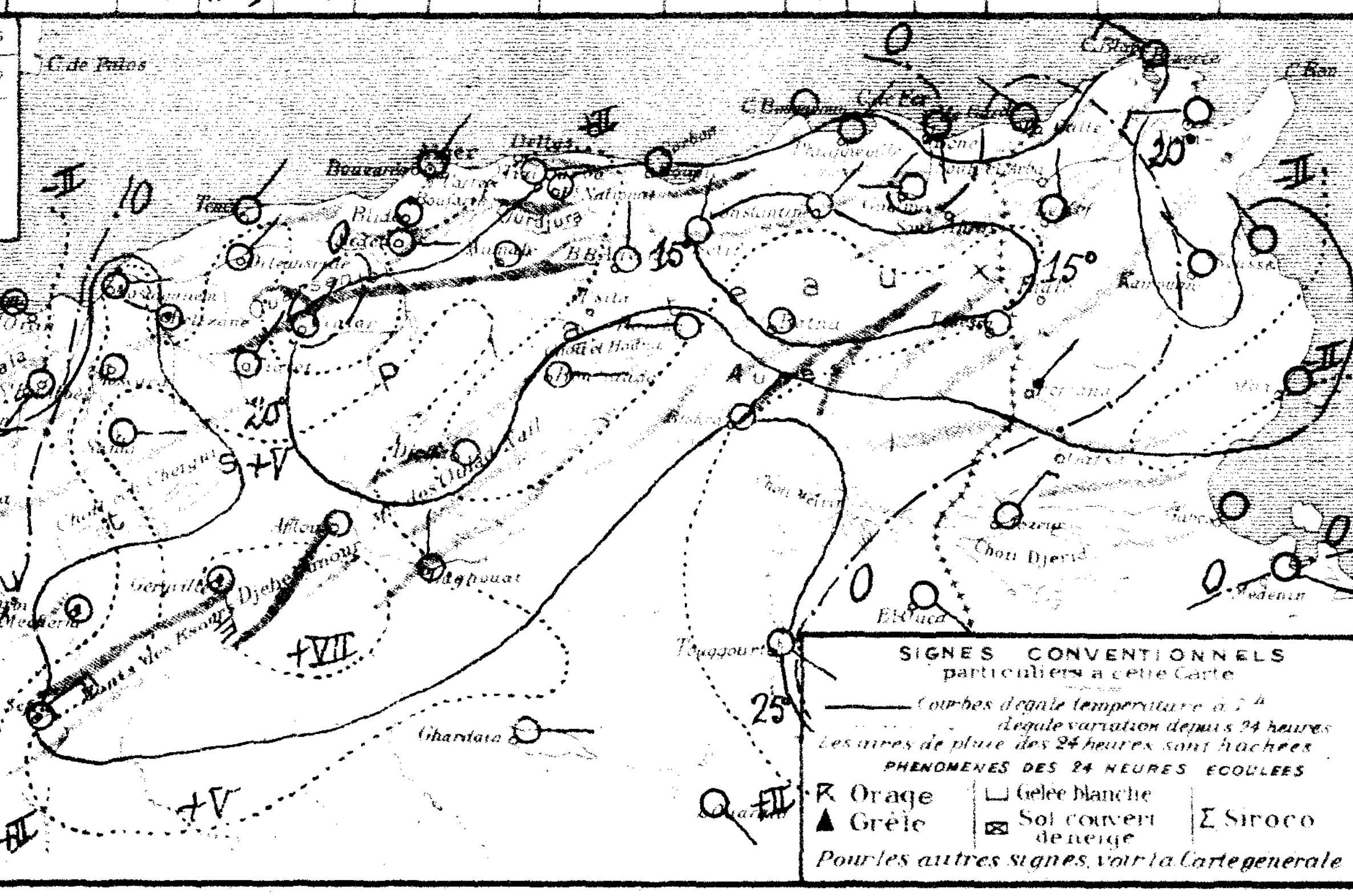

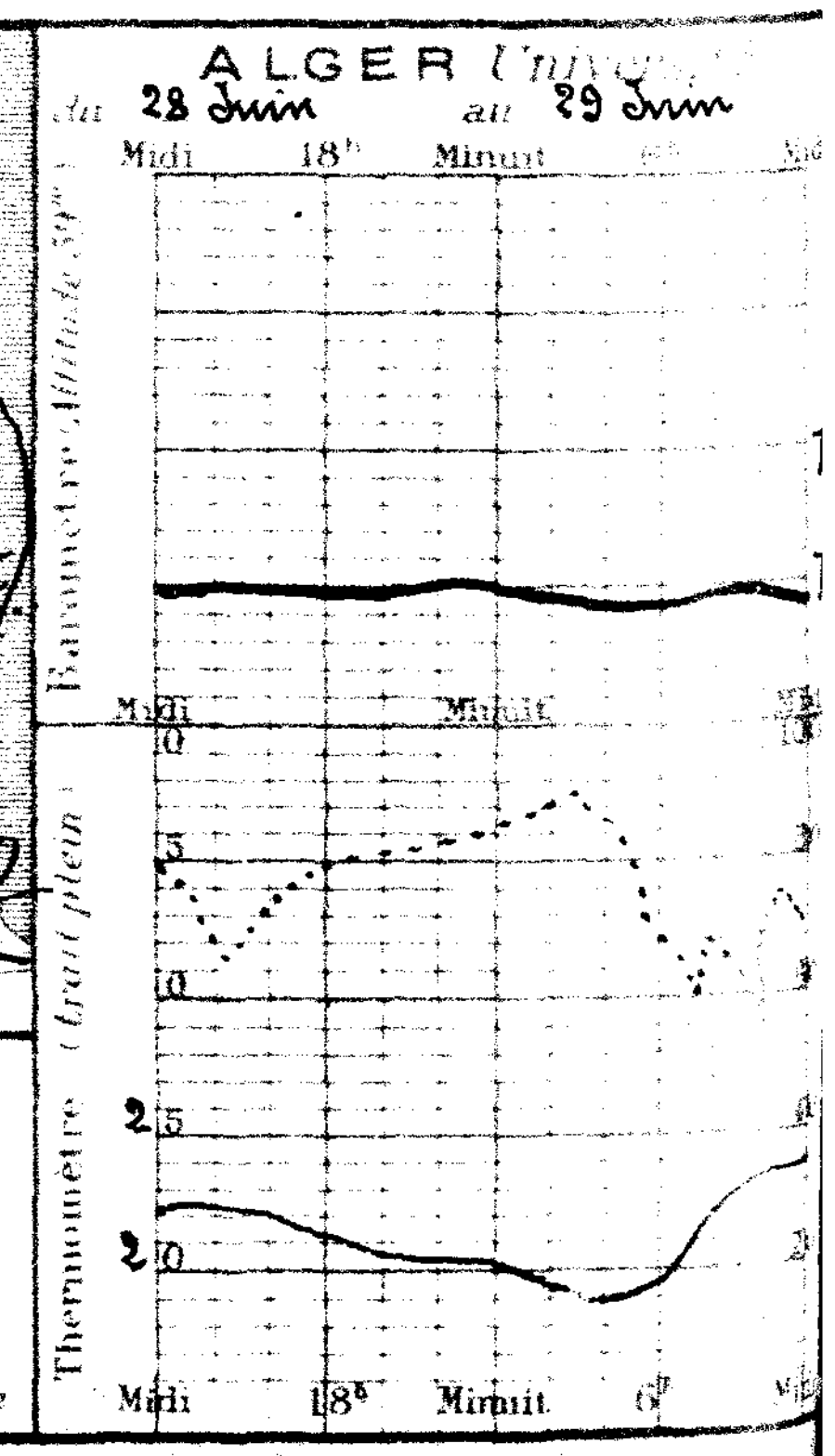

Année N° 181

BULLETIN MÉTÉOROLOGIQUE DE L'ALGÉRIE

Mercredi 30 Juin 1926 — 7h Matin

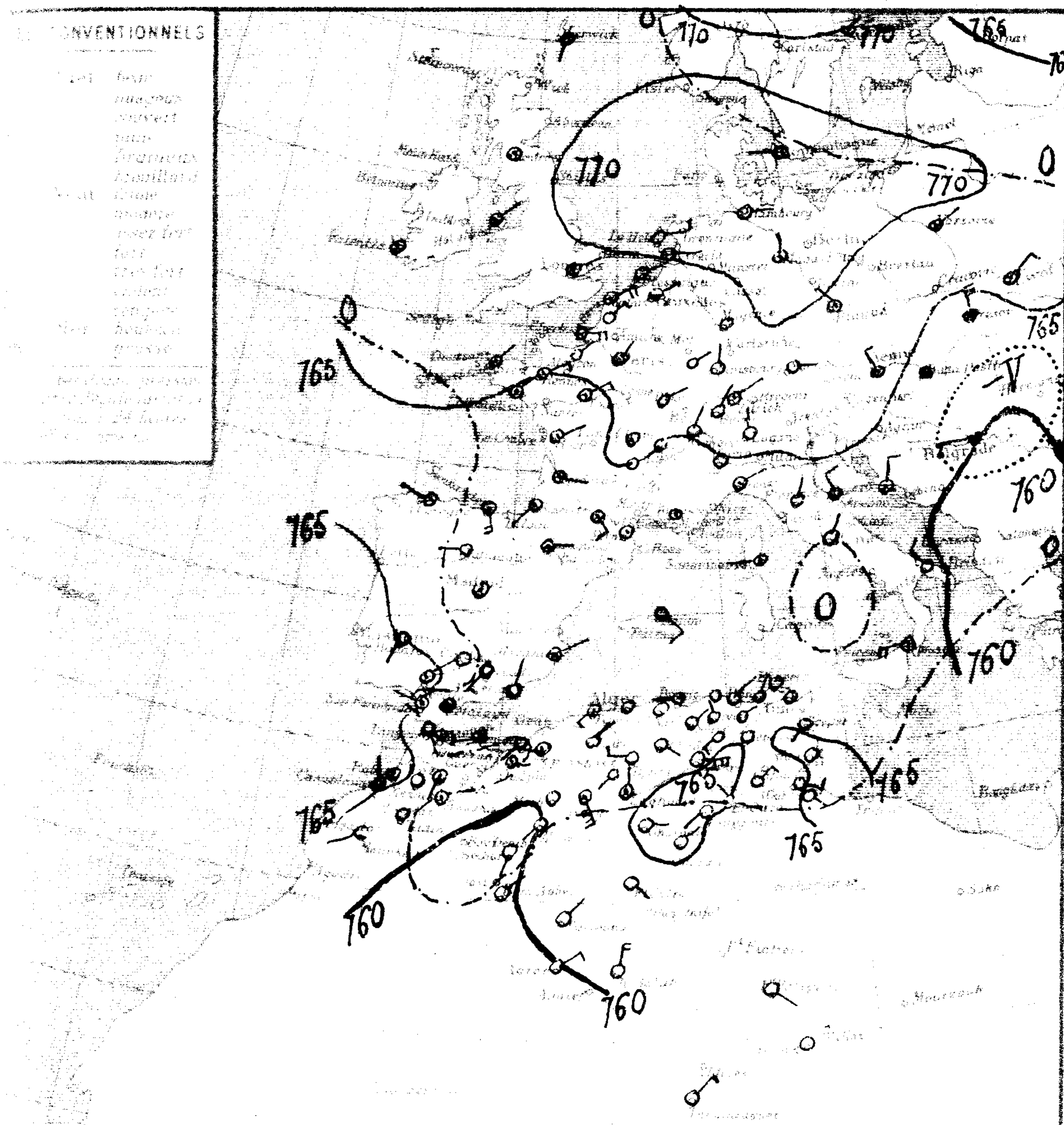

Stations	Altitude en mètres	Pression à 0° et au niveau de la mer: Observation	Pression: diff. en 24 h	Température de l'air: Observation	Température: diff. en 24 h	Vent: Direction et force de 0 à 9	Etat du Ciel	Etat de la Mer	Dans les 24 heures: Températures extrêmes: max	Températures extrêmes: min	Pluie en millim	Pluie du 20 au 30 Juin (millim)	Pluie du 1er Sept au 20 Juin (millim)	Phénomènes
Nemours	4	64.0	0.0	28.0	+1.0	SW 1	couvert	Agitée	23	16			242	
Beni Saf	3													
Oran	52													
Mostaganem	26											1.8		
Tenes	59	61.0	-1.4	22.8	-1.0	SW 3	nuag'	Agitée	29	17				
Blida	267	61.5	-2.5	25.0	+3.2	calme	clair		35	22			812	
Bouzarea	344	60.6	-3.2	25.2	+5.2	W 1	d		27	20			673	
Alger	59	61.5	-3.2	24.6	+3.6	calme	d	Belle	25	20			611	
Maison Carrée	48	59.7	-5.5	24.0	+2.1	SW 1	d		28	17			598	
Bougie	9	63.0	-3.8	23.0	+3.0	W 2	clair	Belle	24	18		5.7	1083	
Philippeville	47	63.2	-2.5	21.7	+2.8	calme	clair	Belle	24	16		2.0		
Cap de Garde	161	63.8	-2.6	21.0	-1.0	NE 2	d	&Belle	27	16			519	
La Calle	10	62.5	-1.8	22.4	+1.0	NE 1	clair	&Belle	25	16		0.8	749	
Bizerte	9													
Tunis	38	64.5	-0.8	20.0	-0.1	calme	clair		25	14		2.4	503	
Sfax	8	65.8	+2.4	21.2	+5.2	calme	d	Calme	27	20		1.5	171	
Oudjda	580	62.9	+0.4	20.0	-5.0	E 1	Ennuag'		37	16	0.3	3.3	272	Pluie
Tlemcen	806	63.5	0.0	17.7	-5.1	N 1	Beau		33	19	0.0			Pluie dans la nuit
Sidi-Bel-Abbès	470	63.2	-0.9	20.6	-4.4	W 1	Ennuag'		33	16			273	
Saïda	860	"	"	24.4	-1.2	NE 1	clair		30	21			218	
Mascara	590	62.0	-1.1	25.2	-0.8	N 1	d		38	21			341	
Relizane	73	"	"	22.9	+1.6	NW 3	d		39	20			132	
Orléansville	112	62.8	-1.6	22.1	-0.2	WSW 1	Beau		39	21		0.3	318	siroco hier
Tiaret	1083	61.5	-1.6	21.4	0.0	ENE 1	clair		35	19		42.5		
Vialar	888	61.9	-2.5	24.0	+4.0	NE 2	d		"	10		4.0	358	
Médéa	935	61.5	-2.5	24.7	+3.2	SE 1	d		32	"		0.4		
Aumale	905													
Fort-National	942	61.3	-3.0	24.4	+4.1	calme	clair		28	21				
Tizi-Ouzou	222	64.6	"	24.8	+5.4	E 1	Beau		32	18		2.0	914	
Bordj Bou Arréridj	915	62.1	-3.1	20.0	+4.1	N 1	clair		32	16		7.0	293	
Sétif	1070	63.3	-3.2	12.5	+5.5	ENE 1	Beau		28	15		16.1	440	
Batna	1044	63.8	-2.9	22.1	+7.6	SW 3	clair		23	11		17.0		
Constantine	660	65.2	-2.5	18.0	+5.0	NNW 1	d		28	14				
Guelma	306	63.7	-2.9	21.7	+4.4	NE 1	d		30	11			589	
Tebessa	860	64.9	-2.5	20.0	+5.0	calme	d		25	"			264	
El Aricha	1250													
Aïn Sefra	1075	60.9	0.0	22.0	-3.0	SW 1	clair		"	21			119	
Mecheria	1162	60.5	-3.2	23.6	+1.4	calme	Beau		35	19			310	
Géryville	1320	60.9	-0.2	25.2	+1.0	SSE 6	nuag'		32	18	1.0	4.2	273	21h siroco; 6h pluie
Aflou	1420	63.1	-2.1	20.0	-1.0	SW 1	clair		30	14		4.0		
Djelfa	1160	64.4	-1.7	19.0	+1.6	W 3	d		31	17		5.0	258	
Bou Saâda	550	64.0	-2.5	24.6	+3.2	SE 1	d		32	21		2.6	213	
M'sila	486													
Barika	484	62.2	"	25.5	+5.5	SSW 2	clair		35	20			128	
Colomb-Béchar	784	58.7	-1.4	26.8	-0.3	SSW 1	clair		41	22			94	
Laghouat	751	64.0	-2.0	24.0	+1.0	N 1	Ennuag'		32	19		1.5	118	
Biskra	125	64.8	-0.7	26.0	+1.0	E 5	clair		35	26			59	
Touggourt	69	65.1	+0.4	28.0	+3.0	SW 1	Beau		36	25			36	
El Oued	70	"	"	23.2	-0.2	NW 1	clair		35	10			67	
Tozeur	50	64.3	-1.0	24.0	+1.7	NE 3	Beau		35	27		1.0	24	
Ghardaïa	526	65.6	+3.2	28.8	+2.7	E 2	clair		29	25			29	
Ouargla	172	65.7	+0.6	29.1	+0.1	NE 1	d		38	22			2	
El Goléa	394	62.3	+1.1	28.8	+2.9	SE 1	d		39	23				
Beni Abbès	487	59.8	+0.6	29.1	+0.9	NE 1	d		47	17			63	
Timimoun	294	62.0	+0.7	28.3	-1.7	NE 1	d		43	26			34	
Adrar				30.6	+1.8	NE 3	d		45	21			39	
In Salah		61.3	+0.6	28.1	-0.5	NNE 4	d		42	23			5	
Ft Flatters														
Ft Polignac		"	"	28.2	+1.8	SE 1	clair		38	22				
Djanet		"	"	29.8	+6.8	calme	d		38	25			2	
Tamanrasset		"	"	26.4	+3.4	NE 3	d		35	23		3.0	5	Pluie du 28 (5mm0)
Rabat		65.2	+0.7	21.0	+1.0	calme	Ennuag'		"	"				

Situation générale et situation en Algérie — Le baromètre a baissé des Iles Britanniques [à] l'Afrique du Nord. Des pressions élevées recouvrent le Nord et le Centre de l'Europe [Chri]stiansund 778mm), l'Ouest du Maroc (Rabat 765mm) et l'Est du Sahara (Ouargla 766mm). [L]es dépressions se tiennent sur les Balkans (Belgrade 760mm) et sur le Sahara occidental [(C]olomb-Béchar 759mm).

En Algérie, ce matin, le ciel est beau. Les vents [so]ufflent modérément du secteur Ouest à l'Ouest, et sont faibles et variables à l'Est. La mer est belle ou peu agitée sur la côte africaine.

Probabilités pour la journée et la nuit suivante — Jusqu'à Midi: Hausse barométrique: Ouest Bassin [m]éditerranéen – Ouest Afrique du Nord – Baisse: Est Bassin – Est Afrique du Nord. [En] Algérie, à l'Ouest: temps nuageux ou très nuageux – Ondées éparses sur les Hauts-[Pl]ateaux – Vents du secteur Ouest faibles ou modérés – Température en baisse; à l'Est: [te]mps beau puis de plus en plus nuageux – Averses orageuses sur les Hauts-Plateaux. [Ve]nts de Sud à Ouest faibles à modérés – Température en hausse.

Températures extrêmes: Stations	Max	Min
Paris	24	10
Nice	25	15
Biarritz	"	"
Strasbourg	"	"

	ORAN	ALGER	CONSTANTINE
[Litto]ral et Tell	Nuageux ou très nuageux. Vents du secteur Ouest faibles ou modérés	Nuageux à très nuageux. Vents du secteur Ouest faibles ou modérés	Beau à nuageux. Vents de Sud à Ouest faibles à modérés
[Hauts] Plateaux	Nuageux ou très nuageux. Ondées éparses. Vents du secteur Ouest faibles ou modérés	Nuageux à très nuageux. Ondées éparses. Vents de Sud à Ouest modérés	Nuageux ou très nuageux. Averses orageuses. Vents de Sud à Ouest variables
[Sahara]	Nuageux et orageux au Nord, beau au Sud. Vents de Nord-Est modérés	Nuageux et orageux au Nord, beau au Sud. Vents de Nord-Est modérés	Beau temps. Vents d'Est à Sud faibles

Golfe du Lion, Baléares	Vents variables faibles ou modérés	
Oran, Alger	Vents du secteur Ouest faibles ou modérés	
Bizerte	Vents de Sud à Ouest faibles à modérés	
[Vent]s en [alt]itude — Ouest: Algérie	Sud-Ouest à Ouest 8 à 10m	Avis aux Agriculteurs
Ouest: Sahara	Nord-Est à Est 8 à 10m	
Est: Algérie	Sud à Sud-Ouest 8 à 10m	
Est: Sahara	secteur Est 8 à 10m	

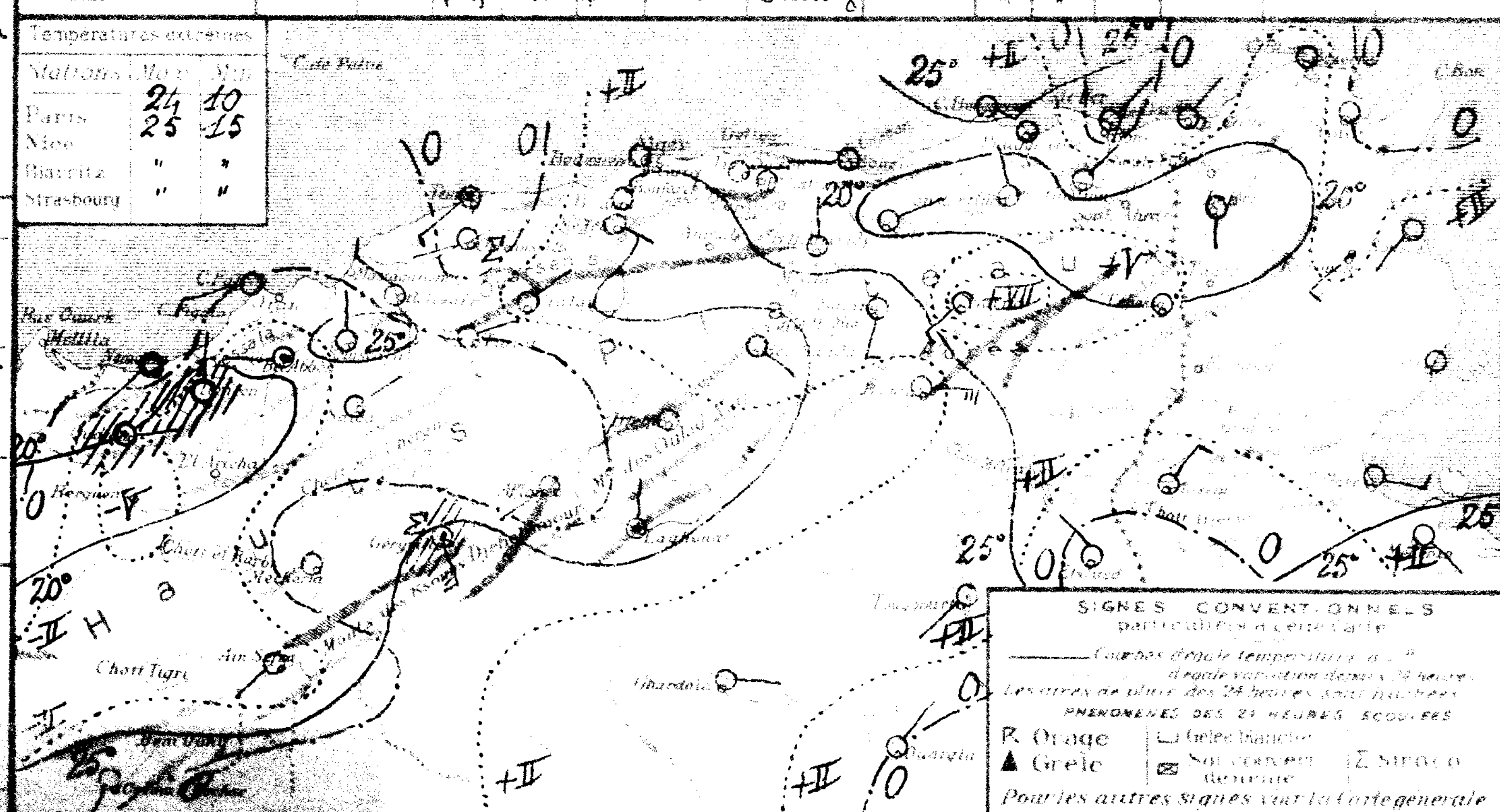

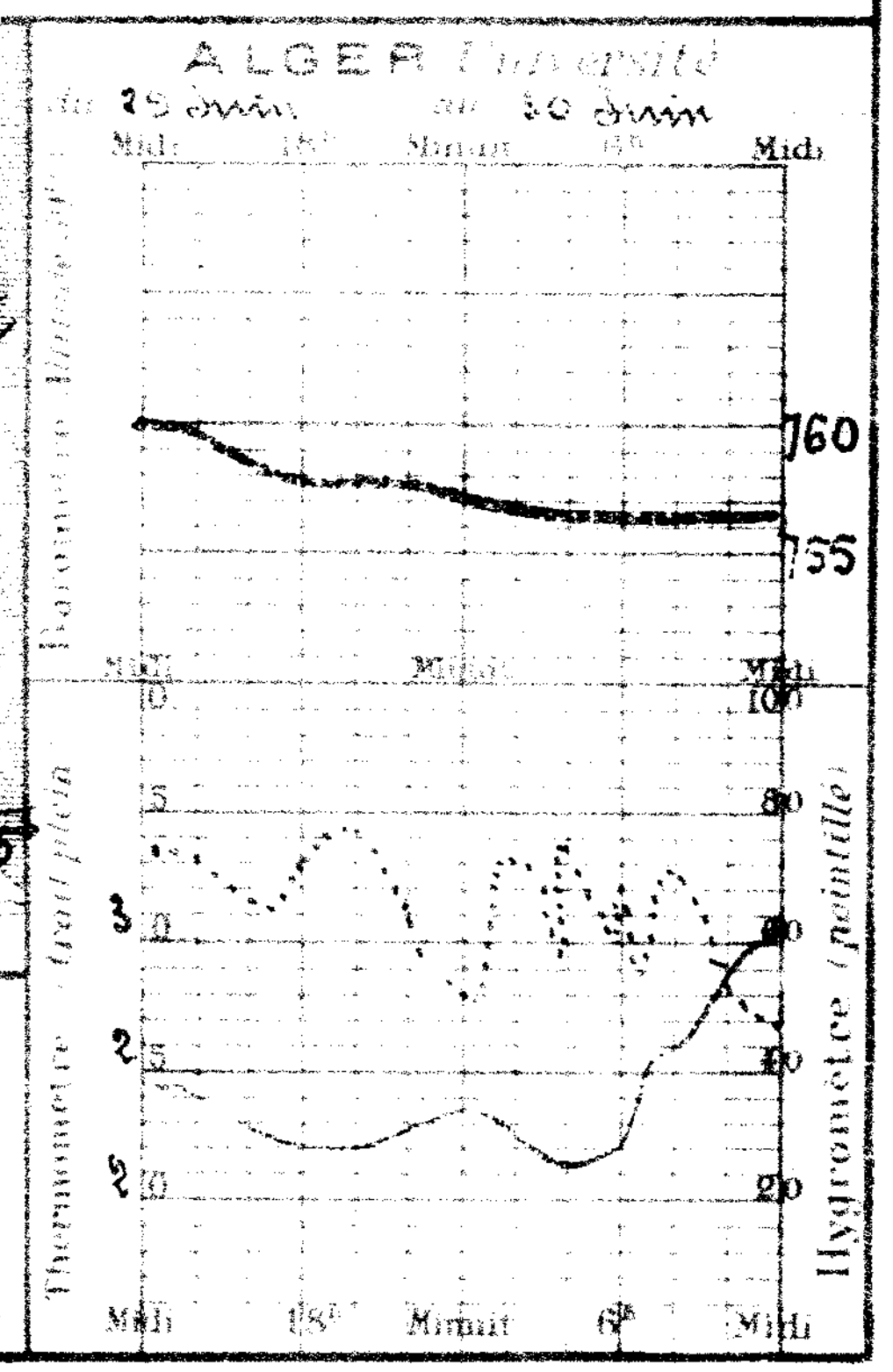

BULLETIN MÉTÉOROLOGIQUE DE L'ALGÉRIE

Jeudi 1er Juillet 1926 — 7h. Matin

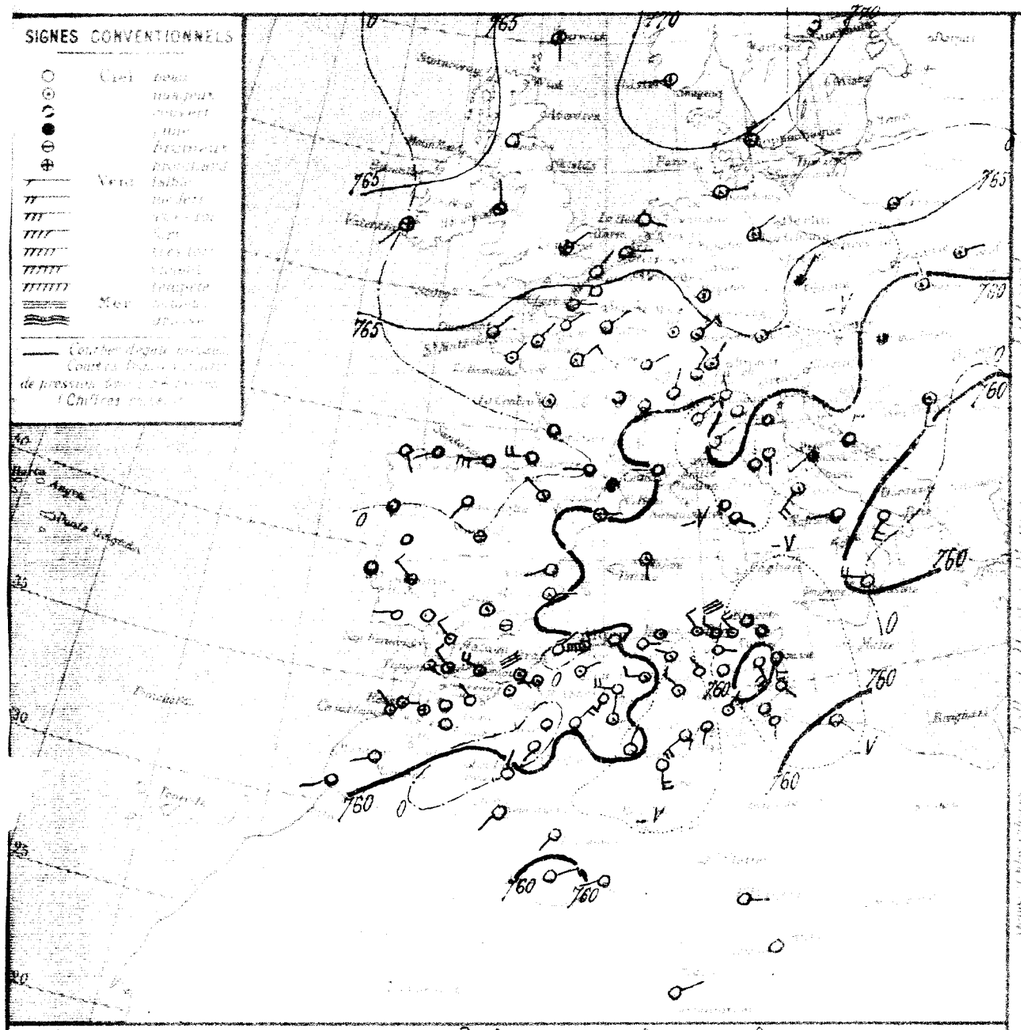

STATIONS	Altitude en mètres	Observation de 7 heures du matin: Pression à 0° et au niveau de la mer, observation	Pression à 0° et au niveau de la mer, diff en 24h	Température de l'air, observation	Température de l'air, diff en 24h	Vent, direction et force de 0 à 9	État du Ciel	État de la Mer	Dans les 24 heures: Température extrême max	Température extrême min	Pluie en millim	Pluie du 30 Juin au 1er Juillet matin	Pluie du 1er Septembre au 30 Juin millim	PHÉNOMÈNES
Nemours	4	"	"	25.0	+2.0	SE 1	nuag'	Houleuse	24	17			242	
Beni Saf	3													
Oran	53													
Mostaganem	26	61.4	"	25.8		NE 2	Beau	Belle	27	21				
Tenes	50	60.1	-0.9	24.0	+1.2	W 5	Couv mag'	Agitée	26	19				
Blida	267	59.3	-2.2	26.0	+1.0	SW 3	nuag'		33	19			818	
Boufarik	344	59.4	-1.2	22.0	-3.8	W 4	Beau		28	18	Gtte		676	19h gouttes ; éclairs au SE
Alger	59	60.2	-1.5	23.8	-0.8	calme	Beau	Belle	31	19			611	
Maison Carrée	48												598	
Bougie	"	61.9	-1.1	25.0	+2.0	calme	Beau	Belle	29	17			1069	
Philippeville	42	58.1	-4.5	24.8	+3.1	NW 2	Couv mag'	Belle	27	21				
Cap de Garde	163	59.6	-4.2	22.0	+1.0	NNW 3	couvert	Houleuse	26	20			519	
Bône	10	58.0	-4.5	23.1	+0.7	NW 4	nuag'	Agitée	26	21			750	
Bougie														
Tiaret	1[illegible]	57.8	-6.7	24.8	+5.0	calme	couvert		28	20			305	
Mascara	[illegible]	58.1	-7.7	22.8	+1.0	SE 1	Beau	Agitée	27	22			176	
Sétif	1000	61.6	-1.3	20.0	0.0	calme	nuag'		32	17			280	
Biskra	800	63.0	-0.5	17.4	-0.6	W 1	clair		28	"				
Sidi Bel Abbès	470	63.2	+0.1	17.6	-3.0	W 1	nuag'		29	17			273	
Laghouat	800	"	"	22.6	-1.8	E 1	clair		36	19			218	
Mécheria	1[illegible]	62.1	+0.1	22.4	-2.2	SW 1	d		31	20			331	
Berrouaghia	[illegible]	"	"	24.5	+1.6	NW 4	Couv mag'		33	20			138	
Orléansville	19	62.8	0.0	22.0	-0.1	W 1	nuag'		36	21			318	
Tlemcen	1050	60.9	-0.6	20.8	-0.6	ENE 2	d		35	17				
Médéa	[illegible]	61.1	-0.2	22.0	-2.0	NW 5	couvert		"	15			362	
Medjez	[illegible]	60.2	-1.3	19.8	-4.9	SW 3	Couv mag'		35	"				
Géryville	[illegible]	60.1	"	25.6	"	W 3	nuag'		36	21	Gtte			19h.20 et 21h.30 orage, gouttes
Géryville National	[illegible]	59.4	-1.9	20.1	-4.3	E 2	Beau		32	18				
Aïn Ouarka	222	59.3	-5.3	23.8	-1.0	E 1	nuag'		36	19			916	
Beni Ounif	[illegible]	57.4	-4.7	24.0	+4.0	SW 2	Beau		36	19			500	
Saïda	[illegible]	58.1	-5.2	22.3	+3.8	WNW 2	nuag'		32	17	Gtte		456	21h gouttes
Daïa	[illegible]	59.8	-4.0	22.4	+0.3	NW 1	clair		35	20				
Colomb Béchar	[illegible]													
Géryville	2[illegible]	58.9	-4.8	25.6	+3.9	E 1	Beau		36	20	Gtte		587	4h orage lointain, gouttes
El Goléa	[illegible]	58.0	-6.9	26.0	+6.0	calme	clair		32	20			264	
Biskra	[illegible]													
Aïn Sefra	[illegible]	61.1	+0.2	21.0	-1.0	SW 1	clair		"	20			119	
Mécheria	[illegible]	61.3	+0.8	21.0	-2.6	calme	clair		37	"	Gtte		310	18h gouttes
Géryville	[illegible]	60.3	-0.6	20.7	-4.5	NE 4	d		35	17	2.0	2.0	277	23-2h éclairs ; nuit pluie
Aïn Sefra	[illegible]	60.7	-2.4	20.0	0.0	SW 1	d		33	16				
Biskra	[illegible]	61.4	-3.0	20.0	+1.0	W 4	d		35	18			263	
Beni Saïda	[illegible]	60.6	-3.4	26.0	+1.4	W 3	nuag'		37	24			216	
Mécheria	[illegible]													
Barika	[illegible]	58.9	-3.3	27.0	+1.5	S 1	clair		35	20			128	
Colomb Béchar	[illegible]	58.1	0.0	26.9	+0.1	NNE 1	clair		42	21			94	
Laghouat	[illegible]	60.9	-3.1	26.0	+2.0	N 1	Couv mag'		31	23			120	1-4h violente tempête ; grêle, vent de sable, éclairs
El Goléa	[illegible]	57.6	-6.2	33.0	+7.0	NW 3	d		35	27			59	
Touggourt	[illegible]	57.9	-7.2	32.0	+4.0	SW 4	Couv mag'		41	31			36	2-4h tempête de sable
El Golea	[illegible]	"	"	29.6	+6.4	SSW 1	clair		40	23			67	
Tuggourt	[illegible]	59.8	-4.5	28.3	+1.3	NE 2	très nuag'		39	22			26	
Ghardaïa	[illegible]	60.2	-5.4	32.8	+4.0	NNE 1	clair		43	28			29	
Ghardaïa	[illegible]	59.3	-6.4	33.5	+4.4	S 1	clair		42	29			2	
Berriane	[illegible]													
Beni Abbès	[illegible]	57.2	-2.6	29.3	+0.2	SW 1	clair		45	27			63	
Tamanrasset	[illegible]	59.4	-2.6	33.0	+3.7	SW 1	clair		44	26			34	
Adrar	[illegible]	"	"	31.8	+1.2	ENE 3	clair		47	27			39	
In Salah	[illegible]	59.0	-2.3	31.0	+2.9	WSW 1	clair		44	27			5	
F. Flatters	[illegible]													
F. Polignac	[illegible]													
Djanet	[illegible]	"	"	28.6	+0.4	E 1	clair		39	22				
Ouargla	[illegible]	"	"	28.5	-1.3	calme	clair		38	23			2	
Ouargla	[illegible]	"	"	26.7	+0.3	ENE 2	clair		35	23			8	
Bahar	[illegible]	64.2	-1.0	21.0	0.0	E 1	Beau		-	-				

Situation générale. Le baromètre a baissé de la mer du Nord au Sahara. La pression reste élevée au Nord de l'Europe (Biarritz 772mm) ; des dépressions recouvrent l'Italie (Rome 758mm), la Méditerranée, l'Est de l'Afrique du Nord (Biskra 758mm) et le Sahara (Béni-Abbès 757mm).

En Algérie, ce matin, le ciel est nuageux, les vents soufflent assez forts du secteur Ouest. Des averses orageuses sont tombées hier soir sur l'Atlas Sahrien, au Centre et à l'Est des Hauts-Plateaux.

La mer est houleuse à Nemours et Cap de Garde, belle ou agitée sur la côte africaine.

Probabilité. Jusqu'à Midi : Baisse barométrique : Bassin méditerranéen - Nord Afrique - plus forte à l'Est. En Algérie : à l'Ouest : temps assez nuageux et orageux, vents variables faibles ou modérés (Quelques coups de vent d'Ouest) ; température stationnaire - A l'Est : temps beau ou peu nuageux ; vents variables de Sud à Ouest faibles ou modérés ; température en hausse.

	ORAN	ALGER	CONSTANTINE
Littoral et Tell	Nuageux - Eclaircies - Vents variables (Coups de vent d'Ouest)	Nuageux - Eclaircies - Vents variables (Coups de vent d'Ouest)	Beau ou peu nuageux Vents de Sud à Ouest faibles ou modérés
Hauts Plateaux	Nuageux - Eclaircies - Vents variables (Coups de vent d'Ouest)	Nuageux - Eclaircies - Vents variables (Coups de vent d'Ouest)	Beau ou peu nuageux Vents de Sud à Ouest faibles ou modérés
Sahara	Beau temps Vents d'Est à Sud modérés	Beau temps Vents d'Est à Sud modérés	Beau temps Vents d'Est à Sud modérés

AVIS AUX PORTS

Oran : Vents de Nord-Ouest modérés
Alger : Vents du secteur Ouest faibles ou modérés
Bône : Vents variables (Coups de vent d'Ouest)
Bougie : Vents du secteur Sud faibles

VENTS EN ALTITUDE

Oran : Ouest 10 à 12m
Alger : Secteur Sud 10 à 12m
Bône : Secteurs Sud à Ouest 10 à 12m
Bougie : Secteur Sud 10 à 12m

Avis aux Agriculteurs

Températures extrêmes

Stations	Max	Min
Paris	26	11
Nancy	26	14
Biarritz	"	"
Strasbourg	"	"

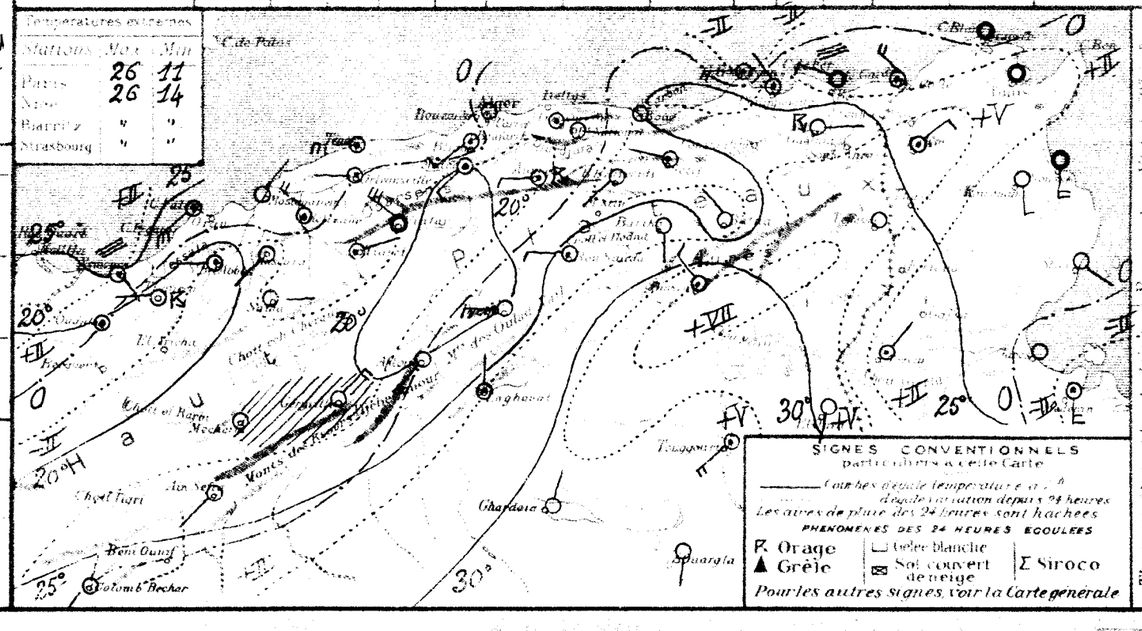

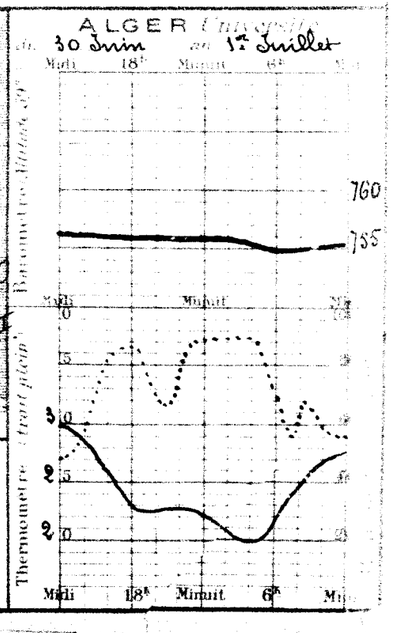

SERVICE MÉTÉOROLOGIQUE

Observations d'Alger - Université

Mois de faible nébulosité et de pluviosité nulle, rafraichi par suite de la prédominance des vents des secteurs nord.

Nombre de jours de ciel pur 3, de ciel très peu ou peu nuageux 13, de ciel nuageux ou couvert 8. Nébulosité moyenne à 7h 3.3; à 13h 3.0; à 18h 3.1. Moyenne générale 3.1.

Nombre d'heures de soleil, mesurée à l'héliographe 332. Durée d'insolation possible 438h) Fraction d'insolation 0.76.

Nombre de jours de pluie 2. Pluie (de minuit à minuit) 0mm (Normale 12). Pluie tombée depuis le 1er Septembre 608mm. Déficit 101.

Orage le 24. Sirocco le 23.

Valeurs moyennes et extrêmes de la pression, de la température et de l'humidité relative

	Moyenne générale	Normale	Ecart	Minimum moyen	Maximum moyen	Minimum extrême	Date	Maximum extrême	Date
Pression (*)	756.3	756.7	− 0.4	754.8	757.7	751.1	23-24	761.6	7
Température	21.2	21.5	− 0.3	18.1	25.6	14.5	4	32.0	9
Humidité (**)	71	73	− 2	49	90	29	13	94	1er-8-11

(*) Hauteur barométrique en millimètres ramenée à 0° et à la gravité normale. Altitude du baromètre 59m.
(**) On continue, obtenue par dépouillement de l'enregistreur comparé au psychromètre (Formule de Regnault)

Le barogramme présente une série d'ondulations d'assez forte amplitude. Différence entre le maximum et le minimum extrêmes de pression : 10mm. 5.

La température moyenne s'est peu écartée de la normale (écarts maxima de +2°5 le 12 et de −3°2 le 21).

L'humidité moyenne est légèrement inférieure à la normale.

Direction et parcours du vent au sol

Direction	Fréquence	Parcours en kilomètres	Direction	Fréquence	Parcours en kilomètres
N	7	130	S.	2	14
N.N.E	27	734	S.S.W	4	63
N.E	58	1371	S.W	2	42
E.N.E	19	440	W.S.W	4	110
E	4	31	W	2	110
E.S.E	,	,	W.N.W	5	159
S.E	,	,	N.W	26	654
S.S.E	2	8	N.N.W	6	103
			Calme	72	.
			Totaux	240	3969

Les mesures vont du 1er Juin 7h au 1er Juillet 7h.
La direction du vent est relevée de 3 en 3 heures

Nombre d'observations
de vent 168
de calme 72
Total 240

Nombre d'heures de calme
de jour 80
de nuit 149
Total ..... 229 sur 720

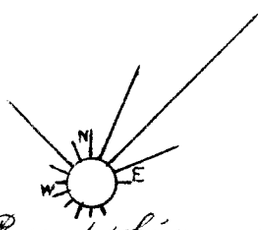

Rose des fréquences

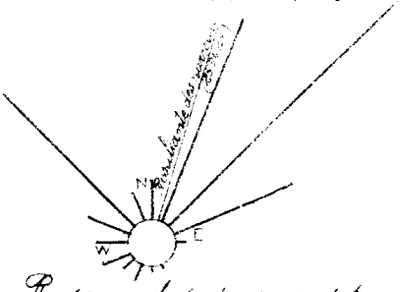

Rose des parcours

Parcours horaire moyen du vent : pour 491h de vent 8084m ; pour 720h (durée du mois) 5513m.
Parcours horaire maximum observé : 20km le 16, de 9h30 à 10h30, par vent de N.N.E.
Vitesse maximum en mètres par seconde 11m10 le 24, vers 19h par vent d'W.S.W.

Comparaison avec les deux années précédentes

	Nombre d'heures de soleil	Pluie (de 18h à 18h) Nombre de jours	Quantités en millimètres	Depuis le 1er Septembre	Pression moyenne	Température moyenne	minimum extrême	maximum extrême	Humidité	Vent dominant
Juin 1924	300	4	6	682	756.5	22.2	16.8	32.2	75	N.N.E
Juin 1925	308	4	3	662	755.5	21.7	15.2	35.4	73	N.N.E
Juin 1926	332	2	0	608	756.3	21.2	14.5	32.0	71	N.E

Direction et vitesse du vent aux diverses altitudes

Altitude en mètres	Nombre d'observations de																	Total des observations	Vitesse moyenne en mètres par seconde	Plus grande vitesse observée
	Calme	N	N.N.E	N.E	E.N.E	E	E.S.E	S.E	S.S.E	S	S.S.W	S.W	W.S.W	W	W.N.W	N.W	N.N.W			
Sondages de l'Aéro-Port de l'Agha (Nombre 28)																				
sol	18	3	"	2	1	2	1	"	"	"	"	"	"	1	"	"	"	28	1.3	N : 7
.500	1	2	1	3	4	6	1	"	"	"	2	"	1	5	"	1	"	27	6.1	W : 15
1.000	"	"	1	1	3	5	"	2	"	2	1	1	2	2	1	1	"	22	6.3	W.S.W : 17
1.500	2	2	"	"	"	2	2	"	"	2	"	"	3	4	"	"	2	19	6.4	W.S.W : 13
2.000	"	1	1	"	"	1	1	"	1	1	1	"	2	3	2	2	1	17	7.0	W : 18
2.500	"	2	"	"	1	1	"	"	"	1	2	1	2	2	"	2	2	16	8.6	W : 17
3.000	"	1	"	"	"	1	"	"	"	"	1	2	2	1	1	1	3	13	9.4	W.S.W : 19
3.500	"	"	"	1	"	"	"	"	"	"	"	"	"	"	1	"	1	3	8.7	N.E : 11
4.000	"	1	"	"	1	"	"	"	"	"	"	"	"	1	"	"	"	3	10.7	E.N.E : 15

Coup d'œil sur le Réseau

Variations barométriques - Le temps a été beau ou brumeux pendant la première moitié de Juin, nuageux et orageux pendant la seconde. Le mois peut se diviser en 4 périodes.

1° - Du 1er au 8, des pressions élevées recouvrent d'abord le Sud-Ouest de l'Europe et l'Ouest de l'Afrique du Nord, se retirent du 4 au 6 par suite d'une avance de la dépression saharienne puis reviennent jusqu'au 8. Le ciel reste beau ou brumeux, sauf les 2 et 3 où de faibles pluies tombent sur la moitié Est du littoral. Les vents sont variables et la température inférieure à la normale.

2° - Du 9 au 13, le baromètre est bas en Méditerranée occidentale et en Afrique du Nord (755 m/m le 12 à Gerville). Après trois journées de sirocco, les vents passant à l'Ouest, amènent une forte nébulosité et un abaissement de la température.

3° - Du 14 au 21, des pressions élevées s'avancent de l'Océan Atlantique sur le bassin méditerranéen. Leur affaiblissement momentané du 15 au 16 et du 18 au 19 (correspondant à une extension de la dépression saharienne vers l'Algérie) donne lieu à la formation de discontinuités entre vents tropicaux du secteur Sud et vents marins de Nord-Ouest à Nord Est avec nébulosité, averses orageuses sur l'Atlas Saharien et les Hauts-Plateaux et pluies sur la partie Est du réseau. La température reste au-dessous de la normale.

4° - Du 22 au 30, un anticyclone stationne au Nord-Ouest, puis au Nord de l'Europe et commande sur sa face Sud, un courant de perturbations dirigé de la Mauritanie aux Balkans. Après deux journées de beau temps et de vents d'Est, l'air saharien s'élève au-dessus des vents marins en les refoulant puis est finalement chassé par un retour des vents froids. Le conflit entre masses d'air à grand contraste de température donne lieu à une forte nébulosité, à des coups de sirocco suivis d'orages et à des averses, plus abondantes sur les Hauts-Plateaux que sur le littoral. Le temps redevient beau et frais à partir du 27.

Pourcentage des prévisions exactes du Bulletin quotidien de Juin 1926.

		Force et direction du vent	Nébulosité et précipitations
Ouest-Algérie	Littoral et Tell	87 %	90 %
	Hauts-Plateaux	93 %	90 %
	Sahara	93 %	77 %
Est-Algérie	Littoral et Tell	83 %	90 %
	Hauts-Plateaux	93 %	87 %
	Sahara	97 %	93 %
	Bizerte	93 %	
	Golfe du Lion	83 %	

Le Météorologiste : L. Petitjean

Pluie (en millimètres de 18h à 18h)

Stations	Juin Total	Juin Nombre de jours	Depuis le 1er Septembre Total	Depuis le 1er Septembre Nombre de jours
Rivage				
Nemours	0	0	"	"
Oran (Champ d'expérience)	1	1	"	"
Mostaganem	2	1	291	40
Ténès	0	0	"	"
Cherchell	1	2	498	70
Alger	0	2	608	101
Cap-Bengut	0	0	680	83
Bougie	11	4	1041	88
Djidjelli	18	5	1204	100
Collo	4	2	795	88
Philippeville	4	3	"	"
Cap-de-Garde (S)	0	3	509	86
La Calle	9	6	"	"
Zone littorale				
El-Ançor	2	2	356	66
Cassaigne	0	0	322	32
Maison-Carrée	0	0	585	73
Bordj-Ménaïel	1	1	729	85
Bessombourg	2	3	1455	104
Bugeaud	14	3	1066	89
Zone sublittorale				
Trois-Marabouts	2	2	"	"
St-Maur	0	2	293	46
Meurad	1	1	634	49
Haussonvillers	3	1	1002	98
El-Kseur	3	2	629	102
Barral	5	2	760	95
Tell, versant nord				
Oued Fergug (Barrage)	1	1	357	43
Relizane	7	1	301	58
Orleansville	3	1	331	71
Duperré	3	1	445	56
Affreville	19	3	458	61
Miliana	6	2	872	75
Kakou-Téraoune (Sidi-Aïssa)	9	3	"	"
Hamiz (Barrage)	0	0	746	55
Tizi-Ouzou	2	1	874	96
Fort-National	0	0	"	"
Kerrata	6	2	932	104
Aïn Medjadja-Timan (Sabor)	9	3	861	83
El-Milia	6	4	867	93
Jemmapes	4	3	671	99
Guelma	1	1	655	98
Mounier	5	3	802	97
Tell, zone centrale				
Tlemcen	6	1	486	40
Descartes	0	0	"	"
Sidi-bel-Abbès	0	0	265	29
Mascara	8	1	373	57
Thiersville	4	2	229	48
Ben-Chicao	4	2	495	62
Bir-Rabalou	5	1	356	48
Aumale	8	3	359	70
Bouira	3	2	521	109
Maillot	7	2	463	66
Bou-Malek	1	2	489	73
Constantine (P.C)	0	9	"	"
Souk-Ahras	4	6	806	117
Tell, versant sud				
Saïda (P.C)	22	3	333	58
Martimprey	16	4	401	69
Tiaret	50	4	"	"
Kralar	6	3	352	60
Teniet-el-Haad	7	3	580	88
Boghar	9	2	420	67
Boghari	2	1	284	63
Tell, hautes plaines				
Sebdou	9	3	201	57
Victor-Hugo	14	4	347	70
Bordj-bou-Arréridj (P.C)	8	1	340	96
Sétif	12	2	451	99
St-Donat	12	3	368	65
Batna	18	2	"	"
Aïn Yagout	2	1	246	41
Khenchela	21	3	350	60
Aïn-Beïda	17	3	461	60
Tébessa	23	3	305	58
Steppe				
Méchéria	1	4	262	57
Kreider	22	4	218	48
Aïn Radja (près Reibell)	0	0	282	45
Sidi-Hissa	8	4	313	69
Aïn-Kheiran	0	0	185	37
Bou-Saâda	3	1	217	25
M'Sila	0	0	202	31
Atlas saharien				
Aïn-Sefra	0	0	114	19
Géryville	7	6	275	67
Aflou	"	"	"	"
Djelfa	5	1	263	38
Aïris	7	3	242	55
Pied de l'Atlas saharien				
Colomb-Béchar	0	0	33	12
Laghouat	0	0	111	20
Biskra	0	0	89	28
Tolga	2	1	59	19
Sahara				
Touggourt	0	0	4	14
El-Oued	0	0	"	"
Tozeur	1	1	28	11
Ouargla	0	0	20	7
Beni-Abbès	0	1	49	20

Température et humidité

Les moyennes de l'humidité, de la tension de vapeur et du poids par mètre cube sont celles des observations pschychrométriques de 7, 13, 18h interprétées à l'aide de la formule de A. Angot. (Annales du Bureau Central Météorologique, 1880, T1, B45)

Stations	Altitude	Minimum m moyen	Minimum m extrême	Minimum m date	Maximum M moyen	Maximum M extrême	Maximum M date	$\frac{m+M}{2}$	Humidité relative moyenne	Tension moyenne	Poids par m³
Oran	68m	"	"	"	"	"	"	"	"	"	"
Castiglione	10	15.5	12.0	20	25.2	31.3	24	20.4	76	15.1	14.8
Alger	59	18.1	14.5	4	25.6	32.0	9	21.9	63	12.5	12.3
Philippeville	71	16.4	12.9	4-8	24.2	30.6	12	20.3	"	"	"
El-Ançor	90	17.7	14.2	7	26.0	30.2	11	21.9	64	13.0	12.8
Trois Marabouts	150	15.1	11.4	22	28.1	33.6	8	21.6	42	9.3	9.0
Orleansville	112	"	"	"	"	"	"	"	"	"	"
Miliana	750	16.6	12.5	20	26.4	35.5	29	21.5	62	12.0	11.8
Tizi-Ouzou	222	15.2	9.1	4	29.7	37.2	23	22.5	51	10.7	10.5
Fort National	942	15.1	9.9	20	24.6	32.0	30	19.9	55	9.7	9.5
Guelma	268	"	"	"	"	"	"	"	"	"	"
Sidi-bel-Abbès	476	12.4	7.0	15	28.5	35.0	29	20.5	49	9.8	9.5
Mascara	590	16.2	11.4	7	30.3	37.8	29	23.3	57	12.5	12.1
Thiersville	488	13.3	8.5	21	31.0	37.6	28	22.2	62	12.4	12.2
Teniet-el-Haad	1.160	11.9	6.6	20	26.8	33.0	30	19.4	42	8.0	7.8
Kralar	889m	"	"	"	"	"	"	"	"	"	"
Boghar	910	15.7	11.0	13	28.0	34.0	29-30	21.9	44	8.8	8.6
Sétif	1079	12.7	6.4	21	26.9	34.9	12	19.8	39	7.4	7.3
Tébessa	863	14.0	9.8	22	28.0	38.0	12-13	21.0	"	"	"
Méchéria	1.167	16.2	12.1	14	31.3	36.9	30	23.8	"	"	"
Géryville	1.320	11.9	5.0	21	29.6	35.1	30	20.8	"	"	"
Aflou	1.426	"	"	"	"	"	"	"	"	"	"
Colomb-Béchar	769	23.1	16.8	1er	37.4	42.3	30	30.3	26	9.3	8.8
Biskra	125	23.1	19.0	21-22	35.9	43.0	11	29.5	30	9.9	9.4
Tolga	160	20.8	14.1	22	34.8	41.1	11	27.8	"	"	"
Touggourt	69	21.2	17.3	21	37.4	45.0	12	29.3	"	"	"
El-Oued	70	20.8	16.0	9	37.9	46.0	12	29.4	"	"	"
Ouargla	157	22.7	18.0	21-22	38.3	44.8	12	30.5	"	"	"
Beni Abbès	497	24.4	18.8	25	40.8	44.7	12-30	32.6	25	10.2	9.5

Différence de $\frac{m+M}{2}$ avec la normale : Alger −0°.4 ; Fort-National +0°.2 ; Biskra +0°.9.

Comparaison des minima sous abri et à 10 m du sol

Stations	Minimum moyen		Minimum extrême			
	sous abri	à 10 m du sol	sous abri	date	à 10 m du sol	date
Alger	18.1	17.5	14.5	4	13.9	4
El-Ançor	17.7	15.8	14.2	7	11.1	7
Guelma	"	"	"	"	"	"
Sidi-bel-Abbès	12.4	11.4	7.0	15	6.4	15

Stations	Minimum moyen		Minimum extrême			
	sous abri	à 10 m du sol	sous abri	date	à 10 m du sol	date
Mascara	16.2	14.5	11.4	7	10.6	7
Sétif	12.7	9.3	6.4	21	3.2	21-28
Tolga	20.8	"	14.1	22	"	"
Beni-Abbès	24.4	22.5	18.8	25	16.4	7

Récoltes - La récolte a été bonne dans le Sersou, médiocre ou nulle ailleurs.

Maladies des animaux - Des cas de fièvre aphteuse sont signalés dans les Départements d'Alger et de Constantine

Maladies des végétaux - Quelques cas d'oïdium et de mildiou; coulure des oliviers.

Sources - Le débit a continué à s'affaiblir.

Orages et grêle - 1° Orages - Département d'Oran - Beni-Saf, 30, 3h25. Aïn-Sefra, 24, 15h45 Trois Marabouts, 23, 16h; 30, 3h. Hammam-bou-Hadjar, 24, 14h. St Maur, 25. St-Lucien (le Flat) 24, 13h30. Temmora, 24, 15h. Turenne 16, 23; 30. Tlemcen, 22, 15h; 24, 16h; 30, 23h. Chanzy, 16, 14h; 23, 15h. Samoricière, 16. Slissen 16, 14h; 23, 14h; 24, 12h. Mercier-Lacombe, 16, 13h20; 22, 15h45; 23, 15h30. Aïn-Tekan, 23, 16h; 24, 14h. Franchetti, 16, 15h30, avec grêle; 23, 15h; 24, 15h30; 30, 0h30. Oued Taria, 23, 14h; 24, 13h. Sidi-Ali, 15, 13h; 24, 15h. Thiersville, 24. Mascara, 24, 3h. Vallée-le-Duc, 14, 12h; 23, 15h. Prévost-Paradol, 16, 17h; 23, 16h; 24, 15h30 Tenouane, 14, 13h, avec grêle; 23, 13h; 24, 14h. Aïn-el-Hadjar, 24, 15h. Saïda, 16, 13h; 23, 15h; 24, 14h45. Tiaret, 15, 13h; 23, 14h. Martimprey, 8, 17h; 16, 17h; 23, 14h. Palat, 16, 15h10; 23, 15h30; 24, 16h. Tiaret, 16, 14h50; 23, 17h; 24, 17h. Trumelet, 15, 16h; 23, 17h30. Sebdou, 16, 18h; 23, 14h45; 28, 21h. Trézel, 16, 13h; 23, 16h; 24, 16h. Méchéria, 16, 19h, 17, 14h. Kreider, 15; 16, 15h30; 17, 15h avec grêle. El-Ousseukhr, 9, 14h.

Département d'Alger - Pointe-Pescade, 24, 19h. Alger, 24, 19h. Cap-Matifou, 24, 19h20. Bouraréah, 16, 17h40; 25, 18h46. Maison Carrée, 24, 18h13. Menrad, 16, 17h40. El-Affroun, 16, 16h. Ard-el-Béida, 24, 14h30. Oued Fly-Malakoff, 24, 15h. Oued-Fodda, 24, 14h30 et 16h50. Rouïna, 23, 19h; 24, 16h; 25, 18h; 26, 12h30. Duperré, 23, 19h; 24, 18h. Beni-Zoug-Zoug, 16, 15h; 24, 15h; 25, 19h. Miliana, 16, 18h; 25, 17h30. Azazga, 24, 25. Yakouren, 25, 17h. Beni-Sliman, nuit du 16 au 17; 25, 5h. Bir-Rabalou, 16, 15h, nuit du 24 au 25. Aïn-Bessem 25, 5h. Aumale, 16, 17h30. Dira, 8; 21. La Barraque, 6, 16h. Bouira, 25, 5h. Maillot, 25; 26. Teniet-el-Haad, 16, 16h; 23, 18h30. Gaza, 16, 10h. Hardy, 23, 18h; 24, 17h. Boghar, 24, 17h25. Boghari, 24, 17h. Bureau, 16, 17h. Aïn Radja (Teroune) 9, 13h; 11, 13h; 16, 18h; 17, 12h et 18h; 18, 13 et 18h, 24, 15h et 18h; 25, 18h. Aïn-Oussera 25, 16h40. Guelt-es-Stel, 10, 16h; 16, 14h. Sidi-Aïssa, 16, 15h25. Aïn-Hermann, 29, 6h; 30, 6h.

Département de Constantine - Cap Sigli, 25, 18h. Cap-Carbon, 25, 10. Cap-Bougaroni, 25, 18h. Bône, 25, 20h10. La Calle, 13, 19h. Bugeaud, 25, 18h. El-Kseur, 25, 13h30. Aïn-Mokra, 25, 17h. Gifra (Soummam) 30, 19h. Guenzet, 25, 11h; 30, 20h. Herrata, 25, 7h. Guelma, 24, 14h. Akbou, nuit du 24 au 25; 25, 8h. Sétif, 30, 20h. Chateaudun, 17, 13h. Bou-Malek, 24, 12h30. Oued Athménia, 24, 13h30. Rouffach, 24, 14h. Constantine, 26. Condé Smendou 26. Mansourah, 25, 15h. El-Guerrah, 16. Bordj-bou-Arréridj, 25, 4h. Bir-Hadadi, 25, 11h. St-Donat, 17, 13h. Béhagle, 17, 10h10. Bernelle, 25, 15h30. Foum-Toub, 17, 26. Aïn-Takroun, 25, 15h, avec grêle; 27, 13h. Edgar Quinet, 27, 16h. Aïn-Mimoun, 13, 12h; 16, 7h; 17, 7h; 18, 7h. Khenchela 13, 13h; 16, 15h; 17, 13h; 25, 15h30. Aïn-Beïda, 25, 17h, avec grêle. Mecékiana, 5, 12h; 16, 16h; 17, 15h; 18, 18h; 22, 16h. Gébessa, 16, 18h, avec grêle; 17, 19h; 18, 16h.

Sahara - Aïn Sefra, nuit du 16 au 17. Géryville, 17, 13h17. Mac-Mahon, 30, 19h. Wimpffen-Abadia, 12, 20h; 17, 20h30. Colomb-Béchar, nuit du 12 au 13. Gadjemout, 28, 18h; 29, 13h, 30, 14h. El-Goléa 16. Ghardaïa, 17, 19h. Fort Flatters, 14, 19h. Fort Polignac, 10; 12. Djanet, 25, 17h30. Tamanrasset 20, 15h30; 28, 15h.

IIe Grêle - Département d'Alger - Affreville, 16.
Sahara - Mac-Mahon, 25, 15h. Tamanrasset, 20, 16h.

Séismes - Aïn-Bessem, le 16, à 12h35, direction Est-Ouest, précédée d'un fort grondement souterrain. Aumale, le 16, à 12h25, trois secousses, direction Ouest-Est, dirigées de bas en haut. Dira, le 12. Teil-Ali, le 19, à 11h27, légère secousse. Guellaâ, le 19, à 11h; durée 10 à 15 secondes.

Foudre - A Sidi-Ali, pendant l'orage du 24, la foudre est tombée en plusieurs points sans causer de dégâts.

Crue - A Géryville, le 17, crue importante de l'Oued Mégrane.

Le Météorologiste : S. Petitjean.

Le Directeur : A. Lasserre.

Université d'Alger - Altitude 59m Juin 1926

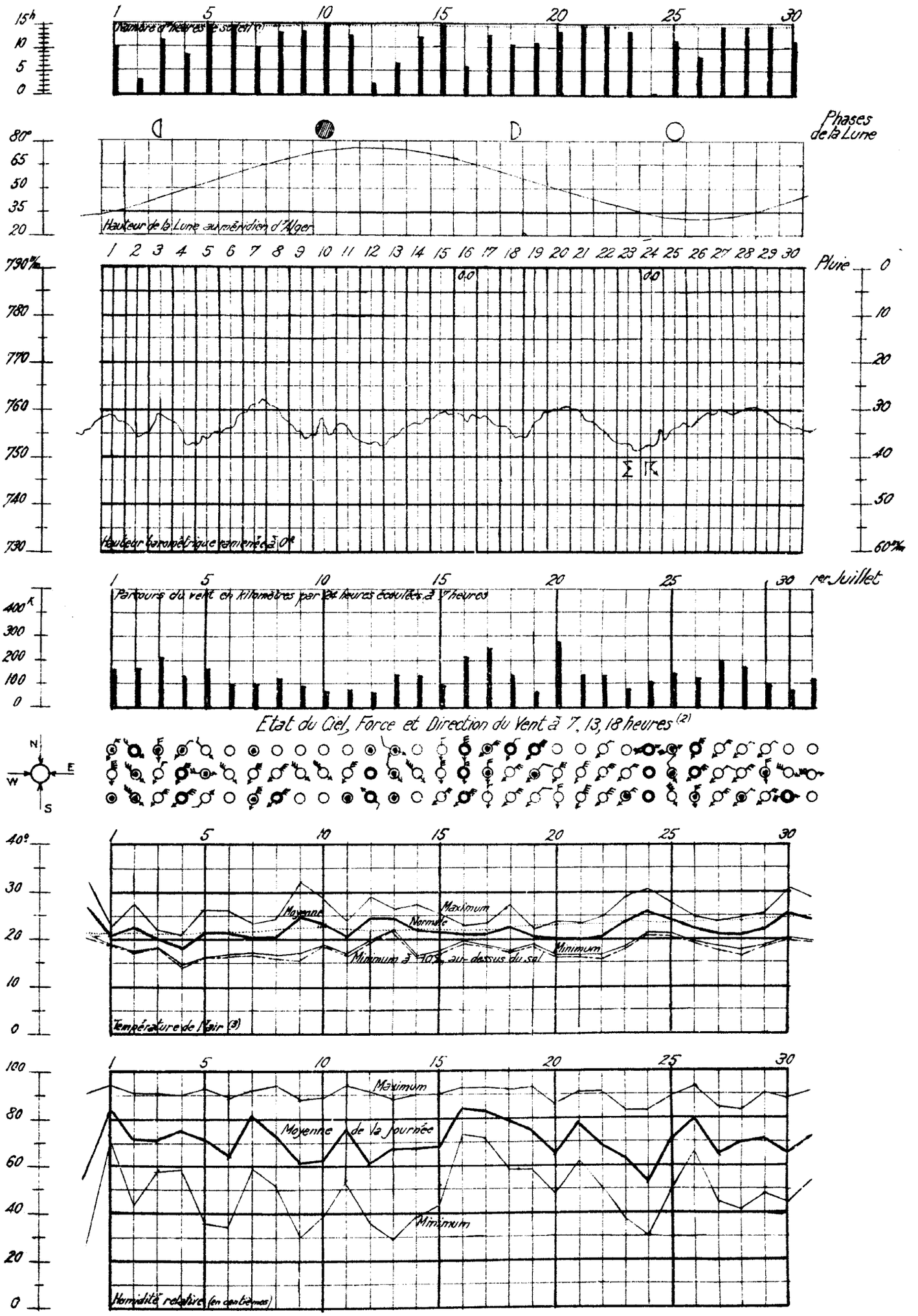

(1) Le pointillé donne la durée de la présence du soleil au-dessus de l'horizon.

(2) Etat du Ciel et Phénomènes. ○ Beau, ◐ Nuageux, ● Couvert. ● Pluie, ↯ Orage, Σ Sirocco.
Force du Vent. Une petite penne correspond à une unité de l'échelle télégraphique.
Une grande penne vaut cinq petites pennes.

(3) Le pointillé représente la moyenne normale du maximum et du minimum; le trait mixte le minimum à 10 m au-dessus du sol.

Année N° 185

BULLETIN MÉTÉOROLOGIQUE DE L'ALGÉRIE

Vendredi 2 Juillet 1926 — 7h Matin

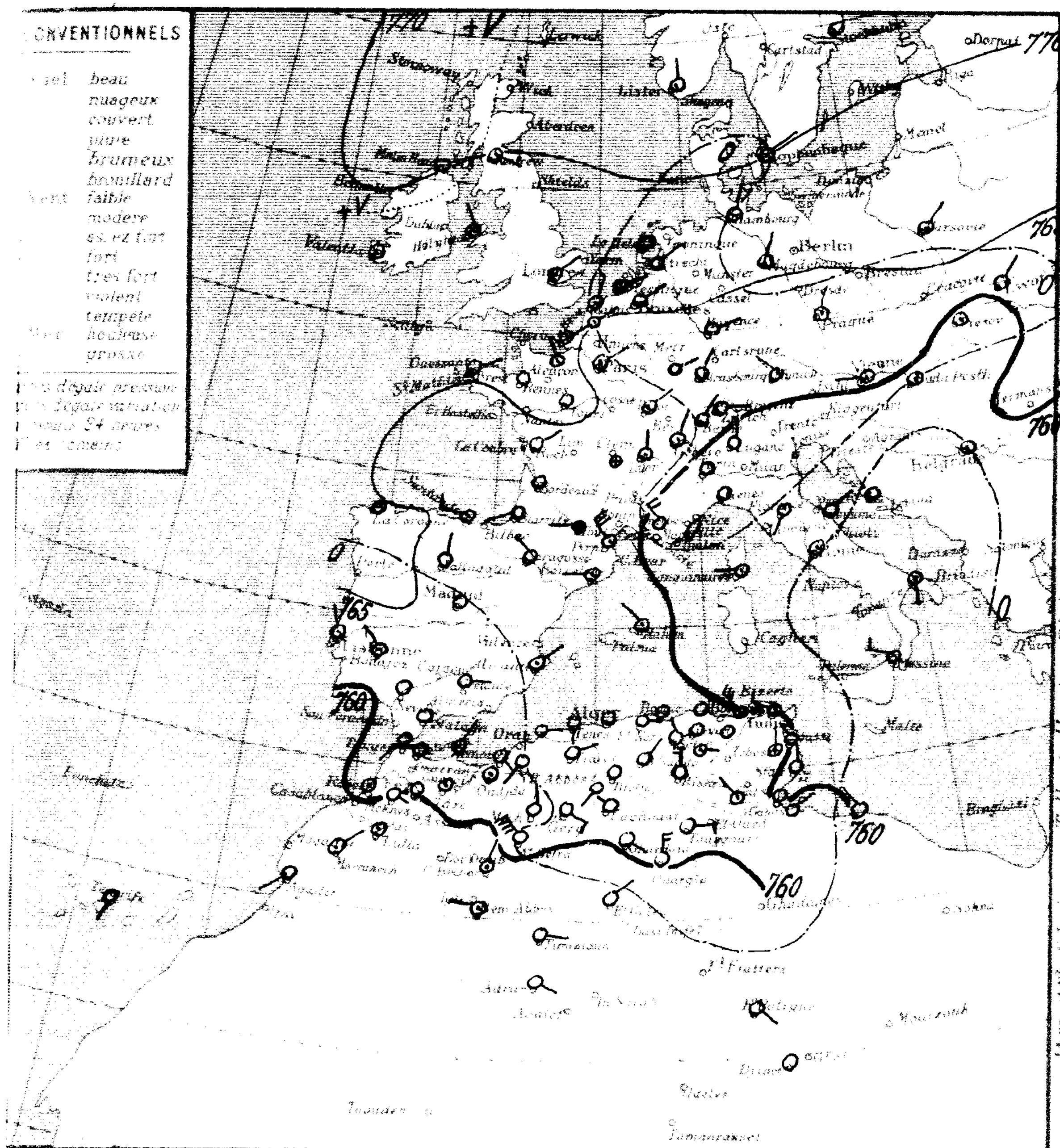

Stations	Altitude en mètres	Pression à 0° et au niveau de la mer — Observation	Pression — diff. en 24h	Température de l'air — Observation	Température — diff. en 24h	Vent — Direction et force de 0 à 9	Etat du Ciel	Etat de la Mer	Dans les 24 heures — Températures extrêmes — max	Températures extrêmes — min	Pluie en millim.	Pluie du 30 Juin au 2 Juillet (millim.)	Pluie du 1er Septembre au 30 Juin (millim.)	Phénomènes
Littoral														
Nemours	4	61.0	»	25.2	+0.2	SE 1	Beau	Belle		17			242	
Beni-Saf	3													
Oran	53													
Mostaganem	26	63.0	+1.6	25.0	+1.8	E 1	clair	E Belle	27	18				
Tenes	59	61.7	+1.6	23.4	-0.6	S 1	d	Belle	28	19				
Blida	267	61.4	+2.1	23.8	-2.2	calme	Beau		32	20			818	
Bouzarea	344	63.6	+3.2	22.3	+0.3	S 1	clair		25	19			676	
Alger	59	62.3	+2.1	21.1	-2.7	calme	d	E Belle	29	19			611	
Maison-Carrée	46	62.6		22.0	»	E 1	d		32	14			598	
Bougie	9	64.1	+2.2	25.0	-2.0	calme	clair	Calme	31	20			1069	
Philippeville	47	62.9	+3.3	22.5	-2.5	calme	d	Belle	28	19				
Cap de Garde	161												519	
La Calle	10	59.9	+1.9	23.0	-0.1	NW 5	nuag'	Agitée	26	21			750	
Bizerte	6													
Tunis	36	60.0	+2.2	24.0	-0.8	WNW 3	nuag'		32	19			505	
Sfax	8	59.0	+0.9	21.0	-1.2	N 2	clair	Agitée	29	20			173	
Tell et Hautes Plaines														
Oudjda	580	61.4	-0.2	23.0	+3.0	calme	nuag'		33	14			280	
Tlemcen	806	62.0	-1.0	20.0	+2.4	N 1	clair		28	19				
Sidi-Bel-Abbès	476	61.9	-1.4	21.0	+3.4	SW 1	Beau		29	13			273	
Saïda	860	"	"	21.4	-1.2	W 1	clair		36	17			218	
Mascara	590	62.4	+0.3	21.2	-0.6	W 1	d		32	16			321	
Relizane	73	"	"	21.7	-2.8	SSE 1	d		33	18			132	
Orléansville	112	62.7	-0.1	19.1	-2.9	NE 1	d		25	18			318	
Tiaret	1093	61.8	+0.9	18.4	-2.[illegible]	ENE 1	Beau		30	15				
Vialar	889	61.5	-0.2	20.0	-2.0	calme	clair			11			362	
Medea	937	61.0	+0.8	21.0	+1.2	NE 1	d		28	»				
Aumale	907													
Fort National	942	61.1	+1.7	19.1	-1.0	E 2	clair		26	16				
Tizi-Ouzou	222	"	"	22.9	-0.9	E 1	d		29	16			916	
Bordj-Bou-Arreridj	917	50.0	+2.6	18.8	-5.2	NW 1	d		32	14			500	
Setif	1078	61.2	+3.1	18.9	-3.4	NNW 2	d		30	14			456	
Batna	1044	61.6	+1.8	20.4	-2.0	E 1	E nuag'		32	14				
Constantine	660	63.0	»	19.0	»	WSW 1	clair		38	17				
Guelma	208	61.3	+2.4	22.5	-3.1	calme	d		32	14			589	
Tebessa	863												264	
Steppe et Atlas Saharien														
El Aricha	1273													
Aïn Sefra	1075	61.7	+0.6	21.0	0.0	NW C	clair		»	18			119	
Mécheria	1167	60.1	-1.2	23.5	+2.5	N 1	d		35	19	gttes		310	19h gouttes
Géryville	1320	60.6	+0.3	20.0	-0.7	SE 3	d		33	15	gttes	2.0	277	21h gouttes
Aflou	1426	62.3	+1.6	17.0	-3.0	SW 1	d		32	15				
Djelfa	1160	65.0	+1.6	18.0	-2.0	calme	d		32	16			263	
Bou-Saâda	556	62.7	+2.1	24.6	-1.4	NE 2	d		35	21			216	
M'sila	486													
Barika	484	60.3	+1.4	26.0	-1.0	W 3	clair		36	22			128	
Sahara														
Colomb-Béchar	769	58.1	-0.6	27.7	+0.8	NNE 1	E nuag'		43	27			94	
Laghouat	751	62.0	+1.1	25.0	-1.0	NW 1	clair		37	21			120	
Biskra	125	60.5	+2.9	27.0	-6.0	N 4	couvert		»	26			59	
Touggourt	69	60.8	+2.9	30.0	-2.0	E 3	clair		43	28			36	
El Oued	70												67	
Tozeur	50	61.3	+1.5	26.0	+0.7	NW 3	nuag'		43	24			26	
Ghardaïa	526	61.6	+1.4	29.6	-3.2	SE 1	clair		43	27			29	
Ouargla	157	60.3	+1.0	30.4	-3.1	N 4	d		46	26			2	8-16h siroco, tempête de sable
El Goléa	394	58.2	»	31.1	»	NE 2	d		43	26				
Beni-Abbès	497	56.4	-0.8	28.4	-0.9	W 1	E nuag'		45	28			63	
Timimoun	284	57.5	-1.9	31.2	-0.8	E 1	clair		45	28			34	
Adrar		"	"	32.8	+1.0	ESE 1	Beau		47	28			39	
In-Salah													5	
Ft Flatters														
Ft Polignac		»	»	22.2	+3.6	SE 1	clair		40	25				
Djanet		»	»	29.2	+1.7	calme	d		38	22			2	
Tamanrasset													8	
Rabat		62.3	-1.9	19.0	-2.0	calme	nuag'		»	»				

…on générale et situation en Algérie — Le baromètre a haussé des Iles Britanniques … de l'Afrique du Nord. La pression est élevée sur l'océan Atlantique et le Nord …ope (Stockholm 772mm) - Des dépressions recouvrent l'Italie, les Balkans …est 757mm), l'Est de la Méditerranée et l'Ouest saharien (Béni-Abbès 756mm). En Algérie, ce matin, le ciel est beau - Les vents …riables et faibles.

La mer est belle ou agitée sur la côte africaine.

…abilité valable pour le lendemain — Jusqu'à Midi : Baisse barométrique : Ouest Bassin …erranéen - Ouest Afrique du Nord - Hausse faible Est Bassin - Est Afrique du Nord. …érie, beau temps (Nuages élevés à l'Ouest) - Vents d'Est à Sud faibles à l'Ouest, …cteur Ouest à variables faibles à l'Est. Température en hausse à l'Ouest, normale …t.

	ORAN	ALGER	CONSTANTINE
…al et Tell	Beau ou peu nuageux. Vents d'Est à Sud faibles	Beau temps. Vents du secteur Est faibles	Beau temps. Vents du secteur Ouest à variables faibles
…Plateaux	Beau à nuageux. Vents d'Est à Sud faibles ou modérés	Beau temps. Vents du secteur Est faibles	Beau temps. Vents du secteur Ouest à variables faibles
…ra	Nuageux. Vents d'Est à Sud modérés	Beau à nuageux. Vents du secteur Est faibles ou modérés	Beau temps. Vents variables faibles

…s — Golfe du Lion: Vents de Nord-Ouest modérés
Baléares: Vents du secteur Nord faibles
…s — Oran: Vents d'Est à Sud faibles
Alger: Vents du secteur Est faibles
Bizerte: Vents du secteur Ouest modérés à faibles

…EN …UDE
Ouest Algérie: Sud-Ouest 6 à 8m
» Sahara: Est à Sud 6 à 8m
Est Algérie: Nord-Est 4 à 6m
» Sahara: secteur Est 6 à 8m

Avis aux Agriculteurs

Températures extrêmes

Stations	Max	Min
Paris	25	14
Nice	26	14
Biarritz	"	"
Strasbourg	"	"

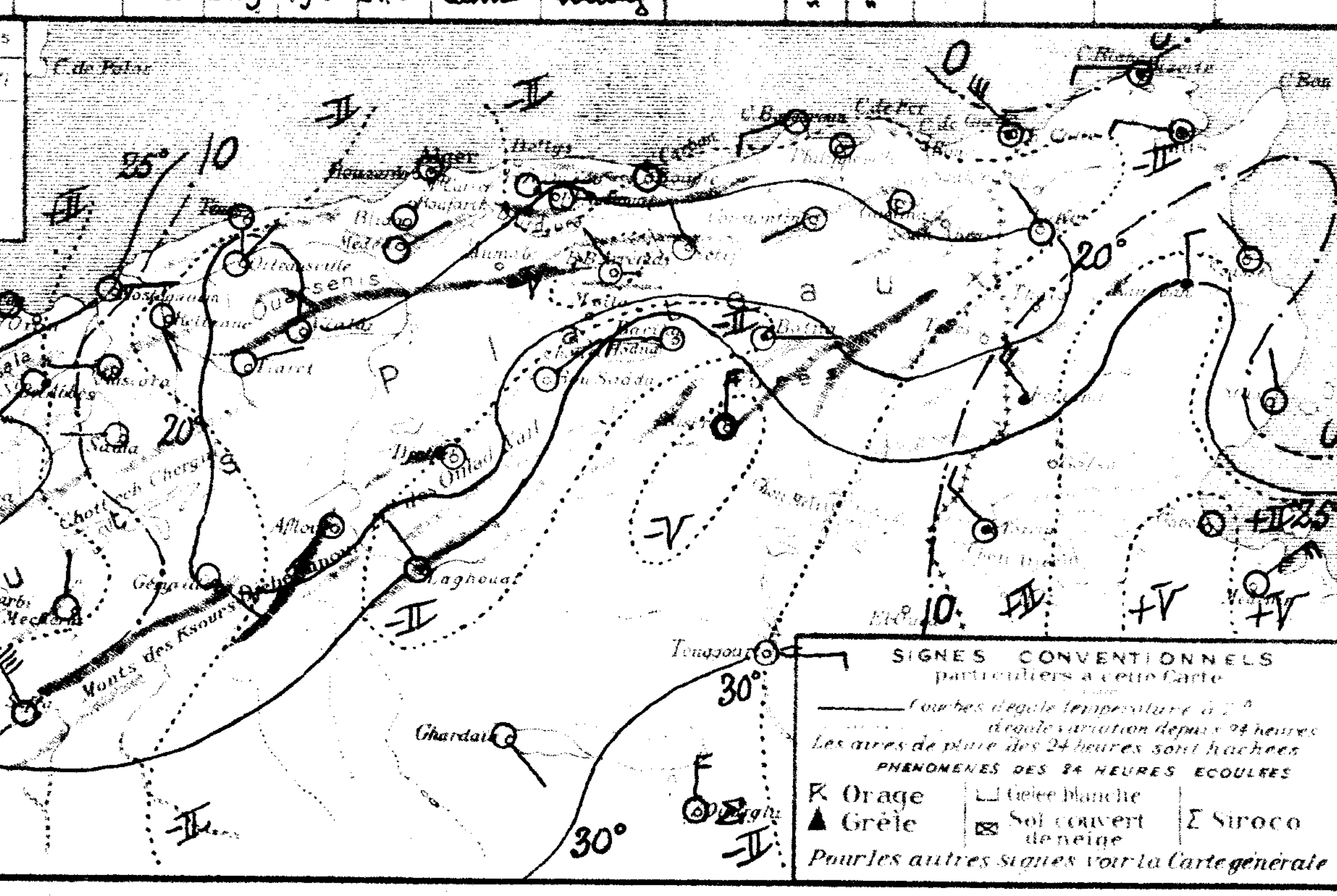

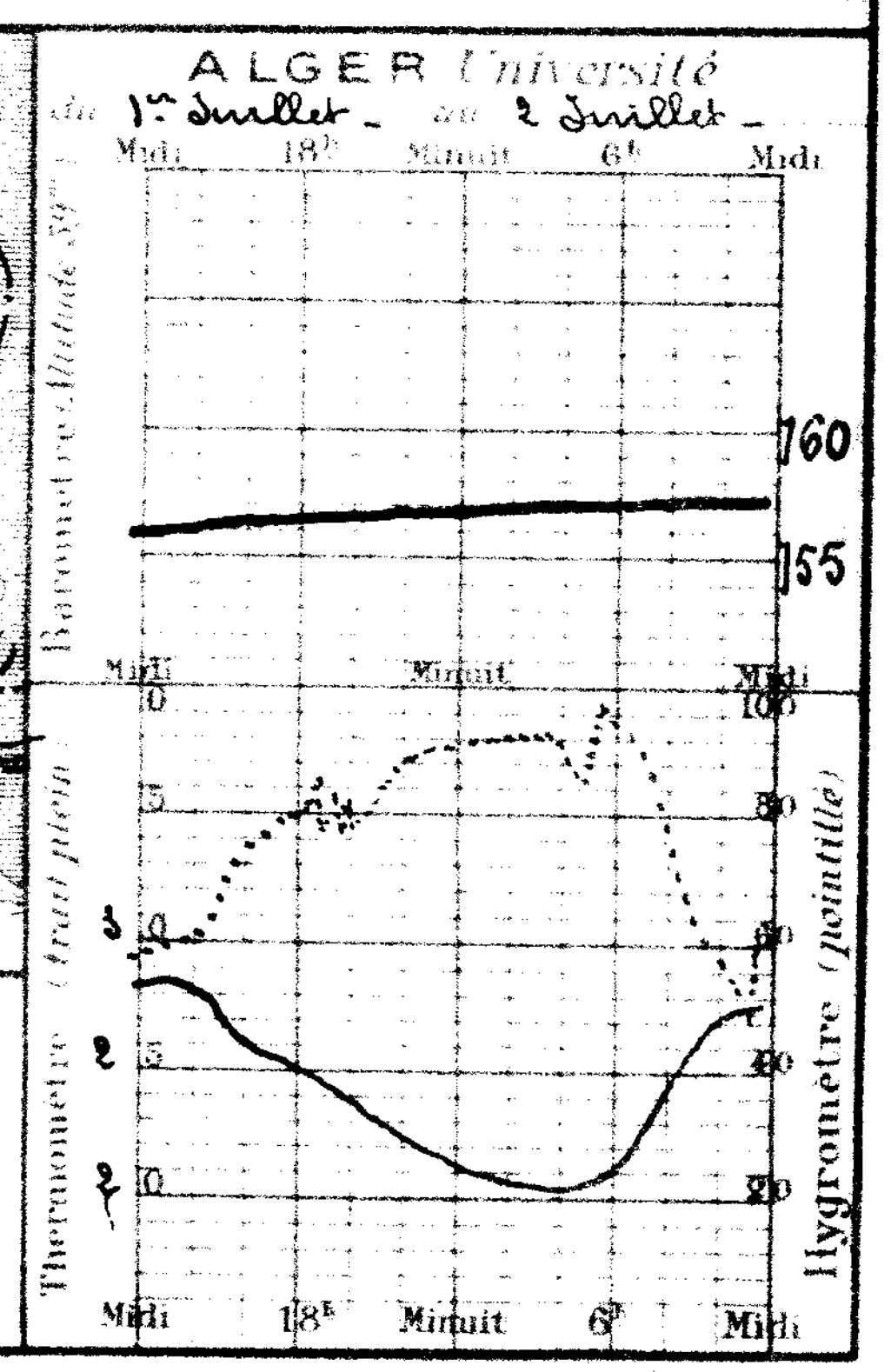

BULLETIN MÉTÉOROLOGIQUE DE L'ALGÉRIE

Année N° 184 — Samedi 3 Juillet 1926 — 7h. Matin

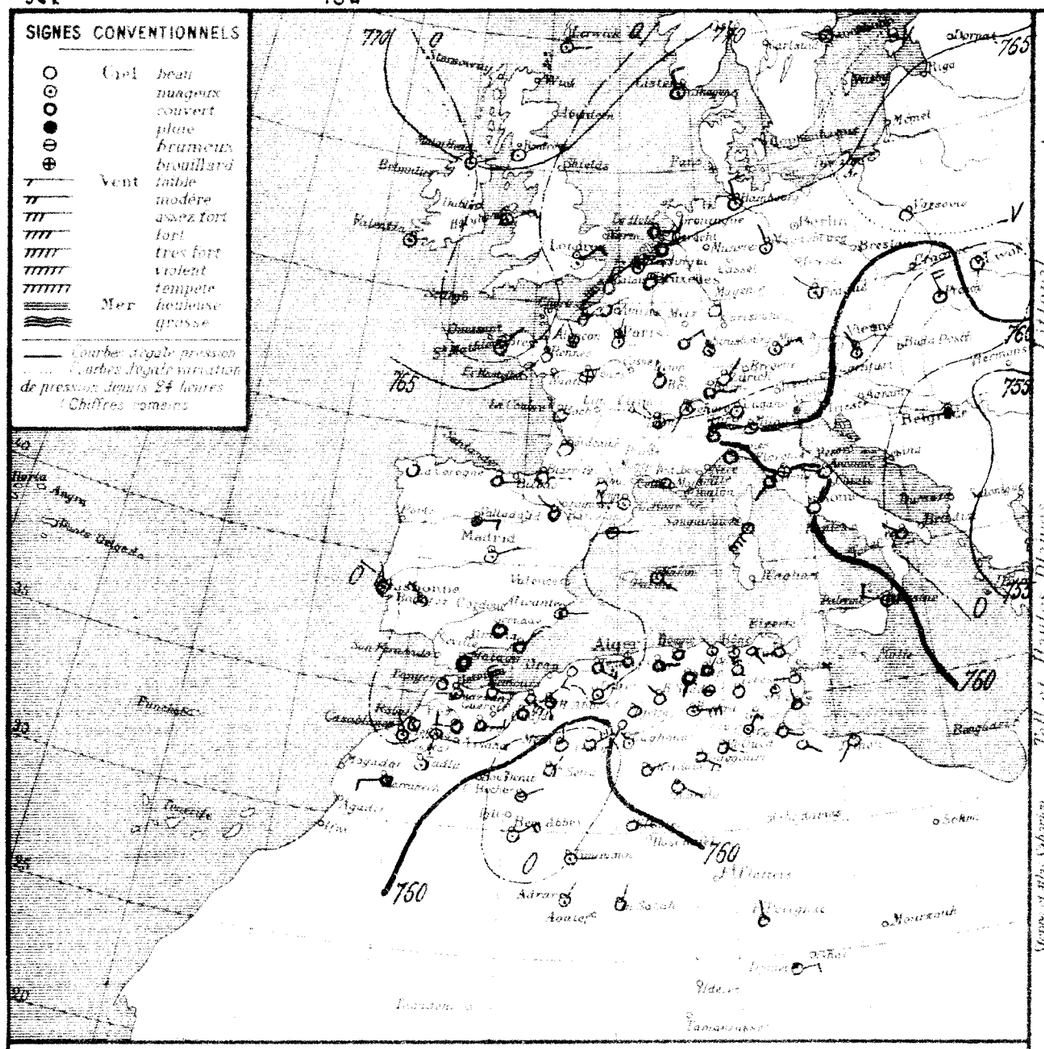

STATIONS	Altitude en mètres	Observation de 7 heures du matin: Pression à 0° et au niveau de la mer — Observation	Pression — diff. en 24 h.	Température de l'air — Observation	Température de l'air — diff. en 24 h.	Vent Direction et force de 0 à 9	Etat du Ciel	Etat de la Mer	Dans les 24 heures: Températures extrêmes — max	min	Pluie en millim.	Pluie du 30 Juin au 3 Juillet millim.	Pluie du 1er Sept. au 30 Juin millim.	PHÉNOMÈNES
Nemours	4	62.0	+1.0	25.0	+0.2	SE 5	couvert	Agitée	27	19	Gttes		242	gouttes ce matin
Beni-Saf	3													
Oran	53													
Mostaganem	26	62.8	+0.5	25.8	+0.8	SW 3	Beau	Belle	28	18				
Tenes	59	60.4	+1.2	25.2	+0.2	SE 4	couvert	Belle	29	18				Setif. pluie ce matin
Blida	267	61.0	+0.4	25.0	+1.2	calme	d		34	25			818	
Bouzarea	344	60.5	+2.1	23.8	+3.9	SW 1	d		27	22	Gttes		676	7h gouttes
Alger	59	60.8	+1.5	22.6	+1.5	W 1	d	Belle	27	21	Gttes		611	7h gouttes
Maison Carrée	48												398	
Bougie	9	61.9	+0.8	22.0	-1.0	calme	brumeux	Calme	30	20			1069	
Philippeville	47	63.2	+1.2	27.4	+0.1	NW 1	d	Belle	30	18				
Cap de Garde	161	63.8	"	22.0	"	S 3	mauv.	Belle	27	17			519	
La Calle	10	61.8	+1.9	25.2	+2.2	SE 1	clair	Belle	25	12			750	
Bizerte	"													
Tunis	56	62.9	+2.9	24.1	+0.1	NW 1	clair		29	13			505	
Sfax	8	"	"	21.2	+0.2	NW 2	Beau	Calme	28	21			173	
Oudjda	580	62.4	+1.0	20.0	-3.0	calme	couvert		37	19			280	
Tlemcen	808	63.0	+1.0	23.4	+4.1	NNE 1	pluie		31	20				
Sidi Bel-Abbes	476	63.3	+1.4	21.6	+0.6	S 1	limpide		33	19	Gtte		273	gouttes la nuit
Saida	860			23.2	+1.3	N 2	couvert		34	20			218	
Mascara	590	62.0	+0.5	23.8	+4.0	N 2	d		36	22			321	
Relizane	73	"	"	23.6	+1.0	W 3	d		35	20	Gttes		152	
Orleansville	112	61.3	-1.4	24.2	+3.7	S 1	d		37	24	Gtte		318	dans la nuit et à 6h45 gouttes
Tiaret	1023	61.3	-0.5	22.8	+4.1	NE 1	brumeux		32	20				
Vialar	889	62.8	+0.7	24.0	+4.0	NW 4	Brume		34	20			362	
Médéa	935	60.9	-0.1	22.6	+1.6	SW 1	pluie		32	"				
Aumale	905	64.7	"	20.0		calme	clair		30	18				
Port-National	942	61.3	+0.2	22.2	+3.1	E 2	couvert		29	21				
Tizi-Ouzou	222	64.7	"	20.0		E 2	d		34	21			916	
Bordj Bou Arreridj	915	61.6	+1.6	20.0	+1.2	SW 1	d		33	17			500	
Setif	1079	64.0	+2.8	17.9	-1.0	SSW 2	d		28	16			456	
Batna	1044	63.1	+1.5	16.8	-0.6	calme	Brume		30	14				
Constantine	660	64.2	+1.2	20.2	+1.2	NNE 1	couvert		28	16				
Guelma	208	63.0	+1.7	20.0	+0.5	calme	Beau		32	14			589	
Tebessa	860	64.7	"	20.0	"	calme	clair		28	15			264	
El Aricha	1251													
Ain Sefra	1077	59.4	-2.3	26.0	+5.0	NE 1	clair		"	24			119	
Mecheria	1167	59.8	-0.9	25.5	+2.0	N 1	Beau		36	22			510	
Géryville	1420	58.7	-1.9	23.8	+3.8	ENE 4	d		34	19	Gttes	2.0	277	19h gouttes ; 14 et 19h coups de vent
Aflou	1426	62.5	+0.2	19.0	+2.0	SW 1	clair		33	15				
Djelfa	1166	63.5	+0.5	18.7	+0.7	calme	d		31	13			263	
Bou Saada	590	63.6	+0.9	20.8	-3.6	NW 2	Beau		33	21			216	
M'sila	480													
Barika	464	62.1	+1.8	24.0	-2.0	W 2	clair		37	23			128	
Colomb-Béchar	769	56.8	-1.3	31.0	+3.3	ENE 2	Brume		42	28			94	
Laghouat	731	62.5	+0.5	25.0	0.0	NNW 1	mauv.		32	22			120	
Biskra	128	65.5	+3.0	27.0	0.0	E 5	d		39	27			59	
Touggourt	68	62.8	+2.0	27.0	-2.0	SE 4	clair		40	25			36	
El Oued	70	"	"	26.3	+6.0	ESE 1	d		39	23			67	
Tozeur	50	63.5	+2.2	35.0	-1.0	NE 3	mauv.		45	22			26	
Ghardaia	525	62.7	+1.1	30.2	+0.6	ENE 1	Beau		43	27			29	
Ouargla	157	61.8	+0.9	30.5	+0.1	SE 1	clair		41	27			2	
El Goléa	394	58.9	+0.7	31.0	-0.1	E 1	d		43	27				
Beni-Abbes	402	55.5	-0.9	39.6	+1.2	ENE 4	mauv.		46	26			63	
Timimoun	244	57.6	+0.1	31.2	+0.6	E 2	d		45	30			34	
Adrar		"	"	33.7	+0.9	NE 1	mauv.		49	28			39	
In Salah		57.3	-0.2	33.6	+3.0	NNE 2	Beau		48	29			5	
F. Flatters														
F. Polignac		"	"	30.7	-1.2	N 1	clair		43	30				
Djanet		"	"	27.4	-1.2	E 2	d		34	20			2	
Tamanrasset													8	
Rabat		61.7	-0.6	21.0	+2.0	calme	mauv.		-	-				

Situation générale et situation en Algérie — Les variations barométriques ont été irrégulières depuis hier. La pression reste élevée au Nord de l'Europe (Iles Féroé 773m). Les dépressions recouvrent les Balkans (Constantinople 753m) et l'Ouest saharien (Béni-Abbès 756m). La pression est uniforme et voisine de 761 - 762m sur le Bassin méditerranéen.
En Algérie, ce matin, le temps est orageux. Les vents sont variables et faibles.
La mer est belle sur la côte africaine.

Probabilité (valable pour le lendemain) — Jusqu'à Mardi : Hausse barométrique : Maroc - Est Bassin méditerranéen. Baisse : Ouest et Centre Bassin. Algérie. En Algérie, temps orageux avec ondées éparses au Nord, averses au Sud des Hauts Plateaux et au Sahara. Vents du secteur Ouest modérés à l'Ouest, du secteur Sud faibles à Ouest modérés à l'Est. Température en baisse à l'Ouest, supérieure à la normale à l'Est.

	ORAN	ALGER	CONSTANTINE
Littoral et Tell	Orageux puis éclaircies. Vents du secteur Ouest assez forts à modérés	Orageux puis éclaircies par l'Ouest. Vents du secteur Ouest modérés ou assez forts	Orageux. Ondées. Vents du secteur Sud faibles à Ouest modérés
Hauts Plateaux	Orageux. Averses au Sud. Vents de Sud à Ouest assez forts à modérés	Orageux puis éclaircies par l'Ouest. Vents du secteur Ouest modérés ou assez forts	Orageux. Averses. Vents du secteur Sud faibles à Ouest modérés
Sahara	Orageux au Nord puis éclaircies. Vents de Nord-Est faibles ou modérés	Orageux au Nord. Vents d'entre Sud modérés	Orageux. Vents d'Est à Sud assez forts

AVIS AUX PORTS	Golfe du Lion	Vents du secteur Nord faibles
	Baléares	Vents variables vers Ouest modérés
	Oran	Vents du secteur Ouest assez forts à modérés
	Alger	Vents du secteur Ouest modérés ou assez forts
	Bizerte	Vents du secteur Sud faibles à Ouest modérés
VENTS EN ALTITUDE	Ouest Algérie	Sud-Ouest à Nord-Ouest 8 à 10 aux Agriculteurs
	" Sahara	secteur Est 8 à 10
	Est Algérie	Sud à Sud-Ouest 6 à 8
	" Sahara	Est à Sud 6 à 8

Température extrêmes

Stations	Max	Min
Paris	24	17
Nice	"	"
Biarritz	"	"
Strasbourg	"	"

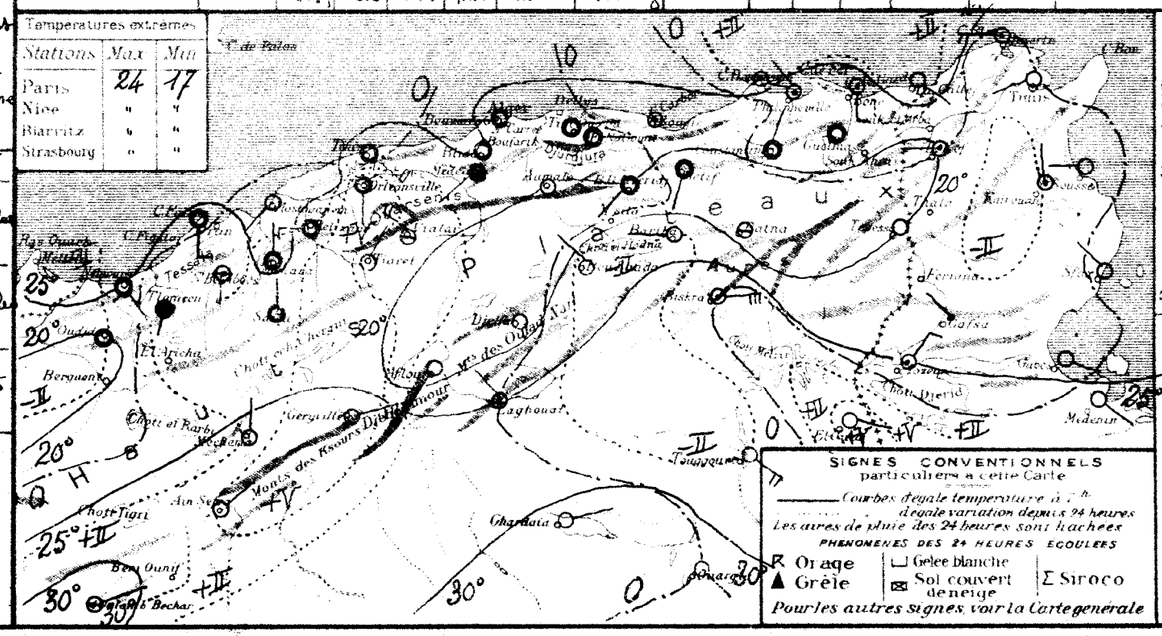

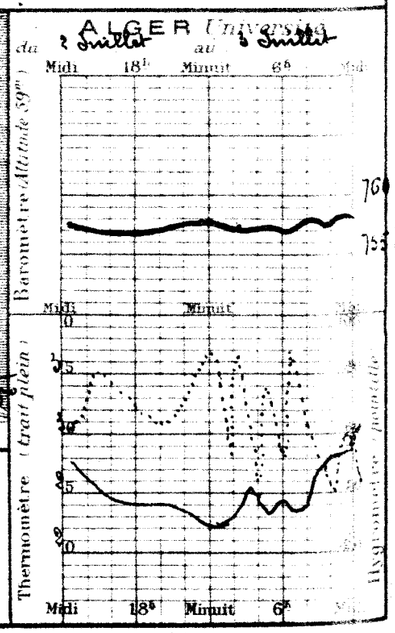

52e Année N° 185

BULLETIN MÉTÉOROLOGIQUE DE L'ALGÉRIE

Dimanche 4 Juillet 1926 — 7h. Matin

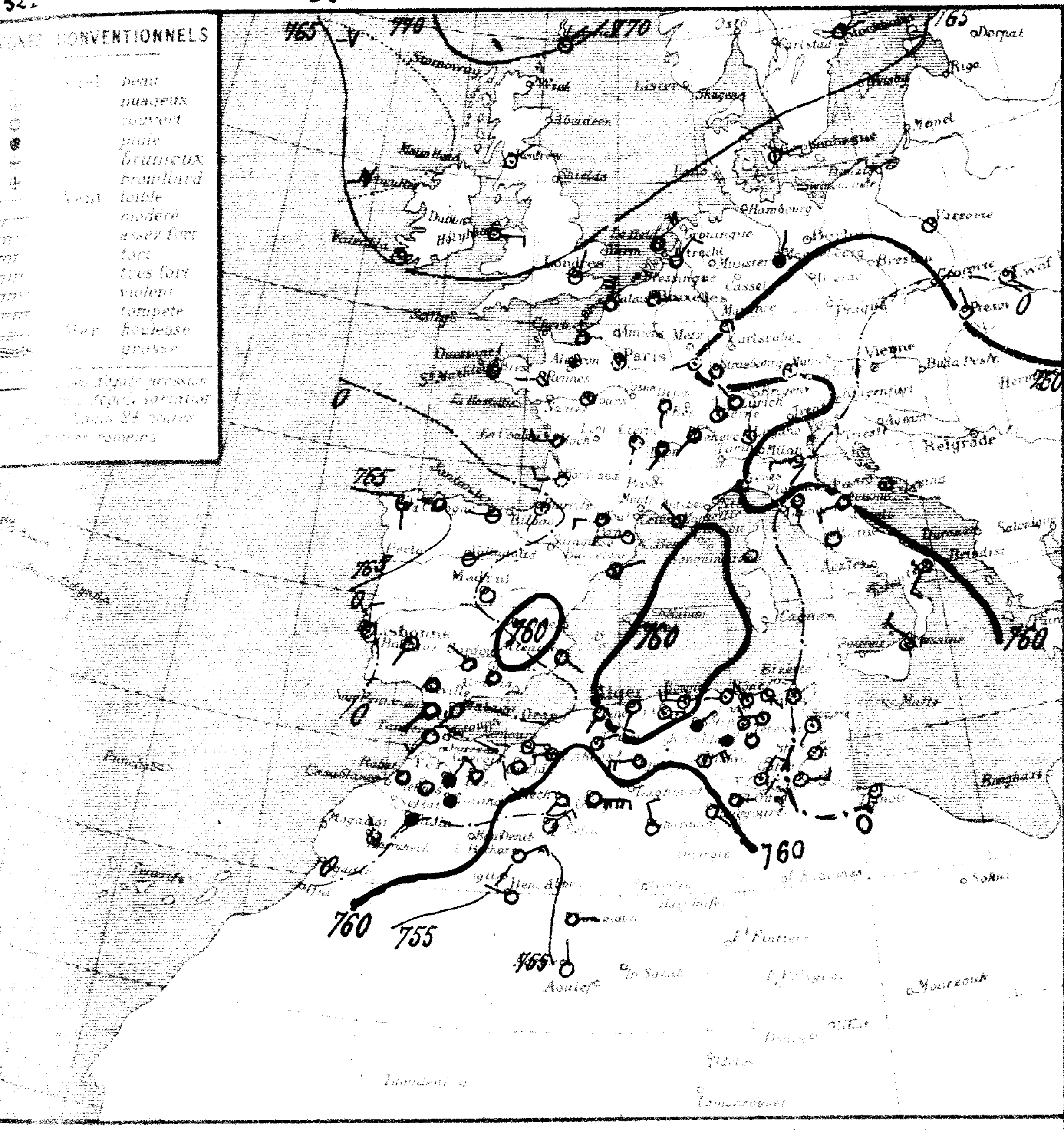

Région	Stations	Altitude en mètres	Pression à 0° et au niveau de la mer — Observation	Pression — diff en 24h	Température de l'air — Observation	Température — diff en 24h	Vent Direction et force de 0 à 9	Etat du Ciel	Etat de la Mer	Dans les 24 heures — Températures extrêmes — max	min	Pluie en millim	Pluie du 30 Juin au 4 Juillet (millim)	Pluie du 1er Septre au 30 Juin (millim)	Phénomènes
Littoral	Nemours	4	63.0	+1.0	25.5	+0.5	E 1	E. nuag^x	peu agitée	25	19			242	Hier siroco, fort vent de SE
	Beni-Saf	3													
	Oran	53													
	Mostaganem	26													
	Ténès	59	60.1	-0.3	25.0	+1.8	SW 2	couvert	T. belle	32	23				
	Blida	267	57.6	-3.4	30.0	+5.0	S 3	E. nuag^x		33	25	gout.		818	gouttes hier
	Bouzaréa	344	59.0	-1.5	28.3	+3.1	SW 1	"		31	23	0.0		676	8 et 10h; 21 et 23h petite pluie
	Alger	59	58.9	-1.9	30.0	+7.6	SSW 3	couvert	belle	32	24	0.0		611	21h45 et dans la nuit pluie
	Maison Carrée	48												598	
	Bougie	9	61.8	-3.1	26.0	+4.0	W 4	E. nuag^x	belle	29	14			1069	
	Philippeville	47	60.5	-2.7	27.0	+4.8	W 1	nuag^x	belle	28	22				
	Cap de Garde	161	61.7	-2.1	29.0	+7.0	NW 1	nuag^x	calme	27	20			519	
	La Calle	10	59.3	-2.5	29.1	+3.9	SE 1	nuag^x	T. belle	30	20			750	
	Bizerte	9													
	Tunis	36	61.5	-1.4	25.2	+1.1	calme	nuageux		31	18			505	
	Sfax	8	62.5	"	21.2	0.0	calme	clair		28	21			173	
Tell et Hautes Plaines	Oudjda	580	61.3	-1.1	22.0	+2.0	calme	couvert		37	18	0.1		280	Pluie
	Tlemcen	806													
	Sidi-Bel-Abbès	476	61.5	-1.8	21.8	+0.2	W 3	brum^x		33	20	gout		273	gouttes hier
	Saïda	860			24.4	+1.2	NE 1	clair		36	23	gout		218	gouttes hier et la nuit
	Mascara	590	60.2	-2.7	26.4	+0.6	N 2	nuag^x		33	22			321	
	Relizane	73			28.6	+2.0	W 6	couvert		35	22			152	
	Orléansville	112	60.1	-1.2	25.7	+0.9	SW 1	E. nuag^x		34	24	gttes		318	matinée et soirée gouttes
	Tiaret	1023	60.7	-0.6	20.7	-2.1	ENE 1	E. nuag^x		29	19	25.8	25.8		19h30-20h orage pluie
	Vialar	889	58.9	-3.3	25.0	+1.0	NE 4	clair		36	18	5.3	5.3	362	21h pluie
	Médéa	935	59.1	-1.8	21.0	-1.6	S 1	couvert		33	"	2.0	2.0		10 et 22h pluie
	Aumale	905													
	Fort National	942													
	Tizi Ouzou	222	58.3	"	25.8	+3.0	E 2	E. nuag^x		33	21	gout		916	8h, 15h, 19h gouttes, siroco
	Bordj Bou Arreridj	915	64.7	+0.1	20.6	+0.6	NNW 5	couvert		33	17			500	
	Sétif	1079	63.4	-0.6	17.4	-0.5	ENE 2	pluie		30	16	1.4	1.4	456	Pluie la nuit
	Batna	1044	63.1	0.0	21.3	+1.5	calme	pluie		33	18	1.0	1.0		23-24h pluie
	Constantine	660													
	Guelma	268	61.7	-1.3	30.2	+7.2	NNW 1	nuag^x		33	22			589	Coup de vent
	Tébessa	868	64.0	-0.7	21.0	+1.0	calme	couvert		31	18			264	
Steppe et Atlas Saharien	El Aricha	1253												119	
	Aïn Sefra	1075	57.4	-2.0	25.0	-1.0	NE 4	beau		"	24			310	18h45-20h tempête de sable
	Mecheria	1167	59.5	+0.3	24.8	-0.7	SW 1	clair		36	22				
	Géryville	1320	57.0	-1.7	25.9	+0.1	E 7	couvert		35	19	gttes	2.0	277	19h gouttes; 19-20h coups de vent violent
	Aflou	1426	60.6	-1.9	29.9	+1.0	SE 1	nuag^x		31	14			263	
	Djelfa	1160	61.5	-2.0	22.3	+3.6	W 4	couvert		34	20			216	
	Bou Saâda	550													
	M'sila	486													
	Barika	484	61.3	-0.8	28.8	+4.8	W 2	clair		31	25			128	
Sahara	Colomb Béchar	769	55.0	-1.8	29.5	-1.5	ENE 3	couvert		42	27			94	
	Laghouat	751												120	
	Biskra	125	61.8	-1.7	34.0	+7.0	NE 4	E. nuag^x		37	28			59	
	Touggourt	68	59.7	-3.3	29.8	+1.8	SE 1	nuag^x		39	26			36	
	El Oued	70	"	"	30.1	+3.8	E 2	clair		39	26			67	
	Tozeur	50	63.0	-0.5	27.0	+2.0	NE 3	E. nuag^x		38	23			26	
	Ghardaïa	526	"	"	28.5	-1.7	NNW 3	beau		40	26			29	
	Ouargla	137												2	
	El Goléa	394													
	Beni Abbès	497	54.4	-1.1	29.9	+0.3	WNW 1	couvert		46	29			63	
	Timimoun	294	57.0	-0.6	30.5	-1.3	E 1	couvert		46	28			34	
	Adrar		"	"	30.0	-3.7	W 2	clair		48	27			39	
	In Salah													5	
	Ft Flatters														
	Ft Polignac														
	Djanet													2	
	Tamanrasset													8	
	Rabat														

Situation générale et situation en Algérie : Le baromètre a baissé sur le Nord de l'Europe où la pression reste élevée (Iles Féroé 772mm) ainsi que sur la Méditerranée occidentale, l'Algérie et le Sahara qui recouvrent des dépressions (Alger 759mm, Béni-Abbès 754mm). Une autre dépression se tient sur l'Europe centrale (Vajnory 758mm).

En Algérie, ce matin, le temps est orageux. Les vents soufflent de Sud à Ouest au Nord du réseau, de directions variables au Sud et sont modérés ou assez forts. Des averses et ondées orageuses sont tombées hier et cette nuit sur la presque totalité du réseau.

La mer est belle ou peu agitée

Probabilité (valable pour le lendemain) : Jusqu'à Midi : Variations barométriques irrégulières : Bassin méditerranéen - Nord Afrique. En Algérie, temps orageux l'après-midi et la nuit à l'Ouest et au Centre ; vents variables du secteur Sud au secteur Ouest modérés. Température en baisse par l'Ouest.

	ORAN	ALGER	CONSTANTINE
Littoral	Orageux - Averses. Vents variables des secteurs Sud à Ouest modérés à assez forts	Orageux - Averses. Vents variables des secteurs Sud à Ouest modérés à assez forts	Orageux. Vents des secteurs Sud à Ouest faibles à modérés
Hauts Plateaux	Orageux - Averses. Vents variables des secteurs Sud à Ouest modérés à assez forts	Orageux - Averses. Vents variables des secteurs Sud à Ouest modérés à assez forts	Orageux. Vents des secteurs Sud à Ouest faibles à modérés
Sahara	Beau temps. Vents de Nord-Est faibles ou modérés	Beau temps. Vents de Nord-Est faibles ou modérés	Beau temps. Vents de Nord-Est faibles ou modérés

Avis aux ports
Golfe du Lion, Baléares } Vents du secteur Ouest faibles ou modérés
Oran, Alger } Vents des secteurs Sud à Ouest modérés à assez forts
Bizerte : Vents du secteur Sud faibles

Vents en altitude
Ouest Algérie
" Sahara
Est Algérie
" Sahara

Avis aux Agriculteurs

Températures extrêmes — Stations	Max	Min
Paris	25	14
Nice	"	"
Biarritz	"	"
Strasbourg	"	"

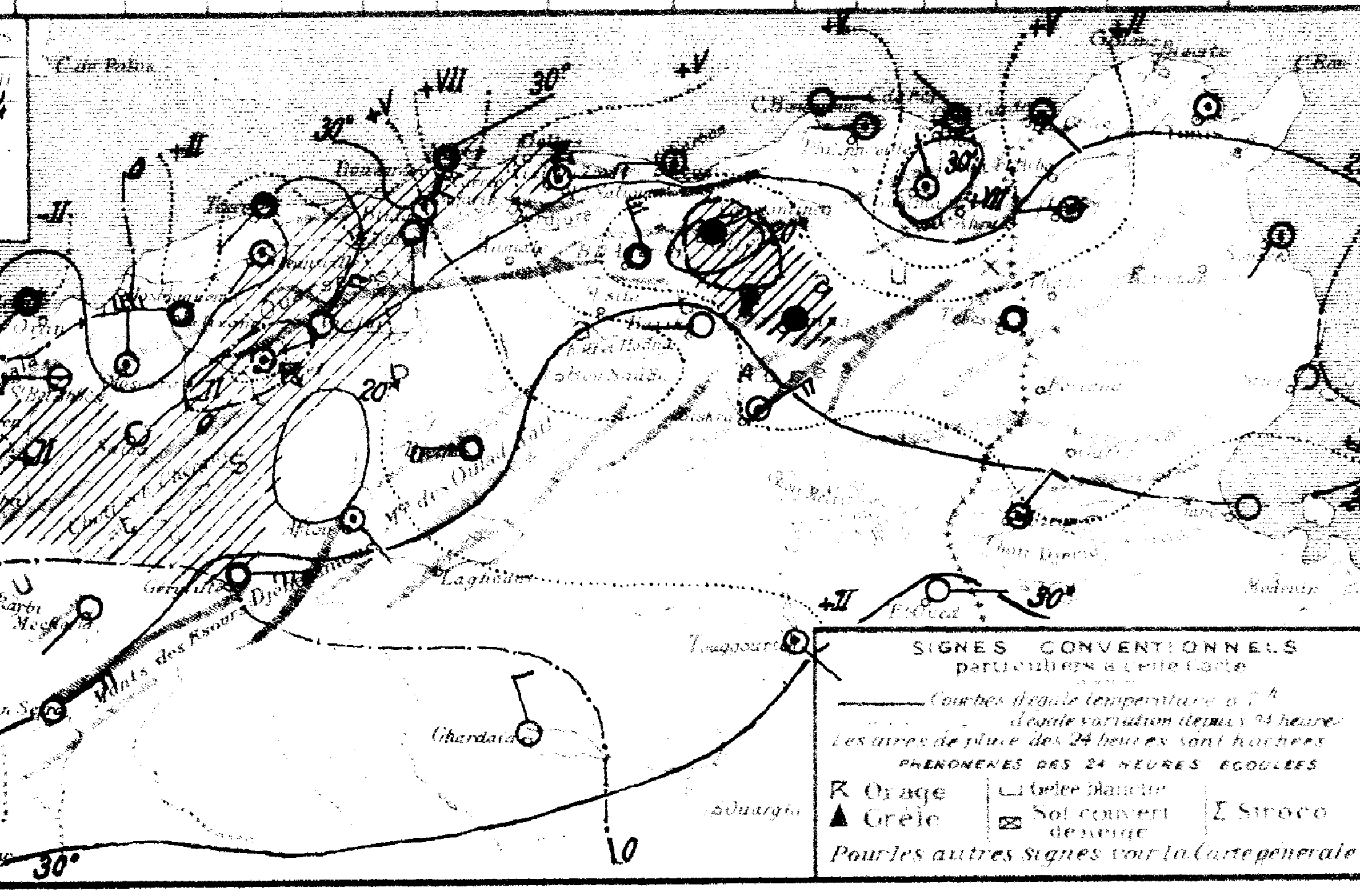

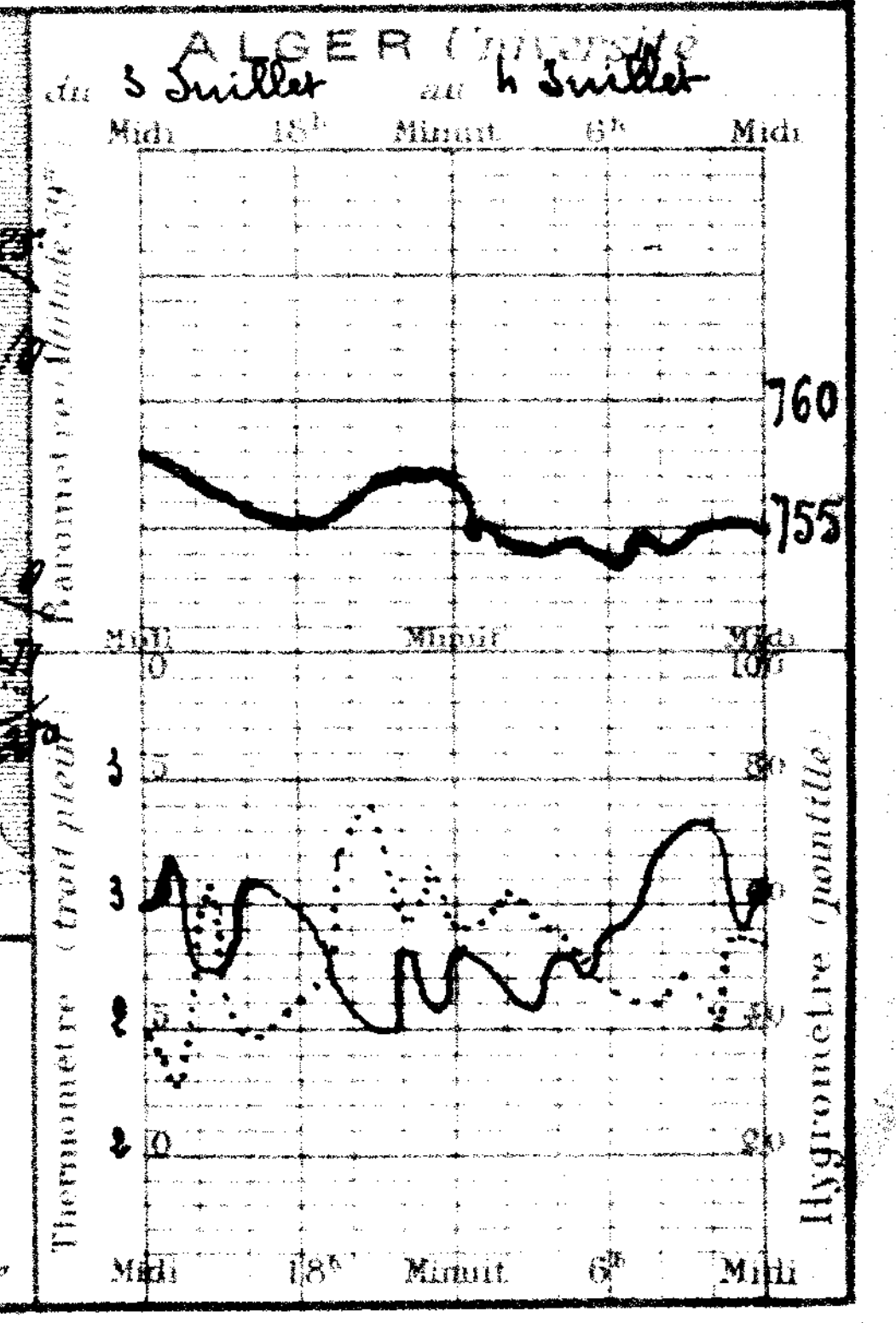

BULLETIN MÉTÉOROLOGIQUE DE L'ALGÉRIE

Lundi 5 Juillet 1926 — 7h Matin

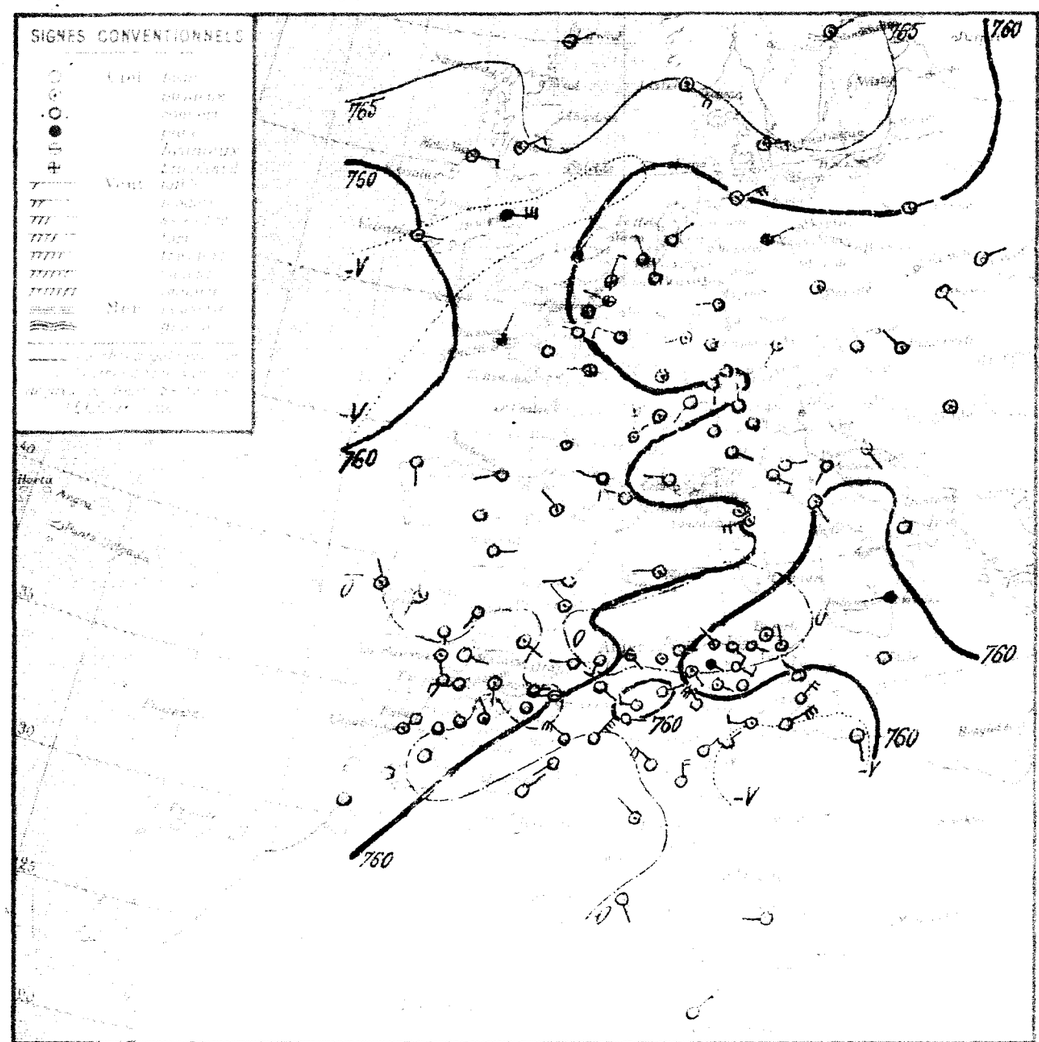

Stations	Altitude au niveau de la mer	Observation de 7 heures du matin: Pression réduite au niveau de la mer (millimètres)	Variation	Température de l'air (centigrades)	Variation	Vent (direction et force)	État du ciel	État de la mer	Durée en 24 heures: Insolation (heures)	Durée en 24 heures: Température extrême du sol (centigrades)	Durée en 24 heures: Pluie en millimètres	Pluie depuis le 30 juin jusqu'au 5 juillet inclus	Pluie depuis le 1er janvier jusqu'au 30 juin inclus	PHÉNOMÈNES
Annonay	+	61.0	-2.0	21.3	-4.2	E 1	couvert	Belle	.	.	1.2	1.2	242	Pluie la nuit
Bourg-St-Andéol														
Brest														
Cherbourg														
Clermont-Ferrand	+	61.4	.	22.6	.	N 1	beau	Belle	24	20	gltes			gouttes hier soir
Dijon		62.3	+2.2	23.2	-1.8	SSW 3	d	Belle	27	23	2.0	2.0		Ag. pluie
Dunkerque		59.2	+1.5	24.2	-6.5	calme	couvert		34	21	5.4	5.4	818	20 et 23h tonnerre, pluie
Épinal		58.9	-0.1	22.2	-5.5	S 1	clair		31	19	6.0	6.0	676	12h30 tonnerre au S; 20 et 24h ... pluie
Lyon		59.4	+0.5	23.5	-6.5	SE 1	brume	Belle	35	20	3.7	3.7	611	19h45; soir et nuit orag.
Marseille-Chanot		59.7	.	25.0	.	calme	brume		34	21	4.0	4.0	598	orage pluie la nuit
Nancy		62.1	+0.3	26.0	0.1	E 1	clair	Belle	34	24			1059	
Paris-Montsouris	+	60.7	+0.2	22.6	-4.1	NW 1	brume	Belle	32	21				
Perpignan		63.3	+0.6	23.0	-6.0	SE 3	beau	Calme	34	19			519	sirocco jour
Puy de Dôme		60.2	+0.9	24.7	-4.4	ESE 2	clair	Belle	34	21			750	sirocco jour
Rennes		61.8	+0.3	25.6	-0.6	N 2	beau		33	23			505	
Rochefort		62.2	-2.7	24.6	+3.4	NE 4	clair	Agitée	27	24			173	
Strasbourg		61.6	+0.2	18.0	-4.0	calme	couvert		35	16	5.0	5.1	280	pluie
Besançon		61.5	.	19.5	.	N 4	d		26	16	1.0	1.0		pluie
Bordeaux		61.3	-0.2	19.4	-3.4	W 1	brume		29	18	gltes		273	17h orage, gouttes
Brest		.	.	21.6	-2.8	S 1	brume		32	10			218	
Cherbourg		60.5	+0.3	21.6	-4.8	SE 1	couvert		30	18			321	
Clermont-Ferrand		.	.	21.2	-4.4	SE 3	brume		27	10			132	
Dunkerque		60.7	+0.6	21.2	-1.5	S 1	beau		36	21	0.3	0.3	318	18h15-18h45 pluie
Épinal		59.8	-0.9	21.4	+0.7	SE 1	couvert		32	16	5.2	31.0		22h orage, pluie
Lyon		60.6	+1.7	20.0	-5.0	NE 4	pluie		34	15	1.5	6.8	562	Pluie hier et la nuit
Marseille-Chanot		60.5	+1.4	19.7	-1.3	E 1	brume		29	.	2.0	4.0		23h pluie
Nancy		61.0	.	20.0	.	N 1	brume		35	13	gltes			16h gouttes
Paris-Montsouris		59.2	.	21.9	.	calme	d		31	16				
Perpignan		.		23.6	-2.0	W 2	brume		38	21	1.0	1.0	916	17h40-18h pluie
Puy de Dôme		59.1	-2.6	20.4	-0.2	N 3	clair		36	17			500	
Rennes		60.4	-3.0	19.2	+1.8	SE 2	brume		32	16		1.4	456	sirocco
Rochefort		61.7	-1.4	21.2	-0.1	ESE 2	d		35	18		1.0		
Strasbourg		62.4	.	21.7	.	ESE 1	pluie		35	18				
Besançon		61.8	+0.1	23.3	-6.9	SE 3	clair		37	20			589	
Bordeaux		61.6	-2.4	22.0	+1.0	calme	d		33	17			264	
Brest														
Cherbourg		58.9	+1.5	21.0	-4.0	SW 1	clair		.	20			119	
Clermont-Ferrand		58.0	-0.6	22.5	-2.3	NW 5	couvert		35	18	gltes		310	14h30-15h tempête de sable, gouttes
Dunkerque		59.6	+0.6	22.8	-3.1	NE 5	d		35	19			277	
Épinal		59.7	-0.9	20.0	0.0	E 1	clair		33	15				
Lyon		60.2	-1.3	21.0	-1.3	W 3	d		33	16			263	
Marseille-Chanot		60.6	.	20.4	.	ENE 1	d		37	20			216	
Nancy														
Paris-Montsouris		59.4	-1.9	26.0	-2.8	N 7	clair		32	24			128	
Perpignan													94	
Puy de Dôme													120	
Rennes		58.0	-3.8	27.0	+3.0	NW 4	clair		39	28			59	sirocco hier
Rochefort		57.4	-2.3	28.8	-1.0	NE 2	clair		42	24			36	
Strasbourg		.	.	28.4	-1.7	NE 1	d		44	25			67	18h sirocco
Besançon		57.5	-5.5	28.5	+1.5	W 3	brume		41	25			26	
Bordeaux		59.3	.	27.5	-1.0	NW 4	couvert		43	25			29	
Brest		56.1	-2.3	31.0	-1.0	N 4	beau		46	30			2	
Cherbourg		59.8	+2.1	26.7	-3.5	NW 2	brume		44	23				
Clermont-Ferrand													63	
Dunkerque													34	
Épinal													39	
Lyon		57.8	-0.2	33.0	+2.0	SSE 2	clair		47	27			5	
Marseille-Chanot		.	.	37.0	-0.2	W 1	clair		45	29				
Nancy													2	
Paris-Montsouris		.	.	23.4	-3.6	NE 1	clair		36	28			8	
Perpignan		62.3	+0.3	18.0	-1.0	calme	couvert		.	.				

La barométrie a partout baissé sauf sur le Maroc et le Nord de l'Algérie - Tunisie - La pression reste élevée au Nord de l'Europe (Iles Féroé 769mm). Des dépressions recouvrent l'océan Atlantique (Valentia 760mm) le centre et l'Est du continent (Bruxelles 757mm) et la Sahara (In-Salah 757mm).

En Algérie, ce matin, le ciel est couvert à l'Ouest, nuageux à l'Est. Des averses orageuses sont tombées hier soir et cette nuit sur l'Ouest et le centre du réseau.

La mer est belle ou peu agitée sur la côte algérienne.

Prévisions du Mardi: Baisse barométrique: Bassin méditerranéen - Est Algérie - Tunisie - Hausse: Est Maroc - Ouest et centre Algérie - En Algérie: à l'Ouest: temps nuageux s'éclaircissant après quelques averses orageuses - Vents du secteur Ouest modérés ou assez forts - Température en hausse - à l'Est: temps très nuageux ou couvert - Averses orageuses Vents de Sud à Ouest modérés à assez forts - Température en baisse.

	ORAN	ALGER	CONSTANTINE
Littoral et Tell	Nuageux s'éclaircissant après quelques averses orageuses - Vents du secteur Ouest modérés ou assez forts	Nuageux s'éclaircissant après quelques averses orageuses - Vents du secteur Ouest modérés ou assez forts	Très nuageux ou couvert Averses orageuses - Vents de Sud à Ouest modérés à assez forts
Hauts Plateaux	Nuageux s'éclaircissant après quelques averses orageuses - Vents du secteur Ouest modérés ou assez forts	Nuageux s'éclaircissant après quelques averses orageuses - Vents du secteur Ouest modérés ou assez forts	Très nuageux ou couvert Averses orageuses - Vents de Sud à Ouest modérés à assez forts
Sahara	Beau temps Vents de Nord-Est à Est modérés	Beau temps Vents de Nord-Est faibles ou modérés	Beau temps Vents du secteur Nord modérés

AVIS AUX MARINS: Vents variables faibles
Vents du secteur Ouest faibles
Vents du secteur Ouest modérés ou assez forts
Vents du Sud à Ouest modérés à assez forts

VENTS EN ALTITUDE: Sud-Ouest à Ouest 6 à 8m
Nord-Est à Est 6 à 8m
Sud-Ouest à Ouest 6 à 8m
Nord-Est à Est 6 à 8m

AVIS AUX AGRICULTEURS

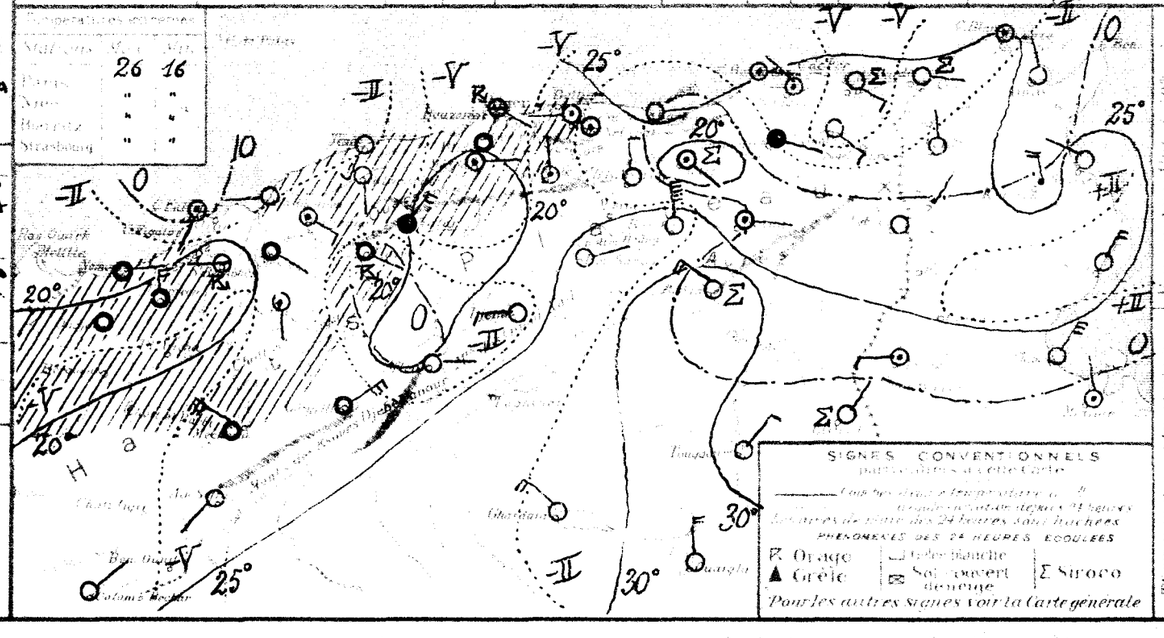

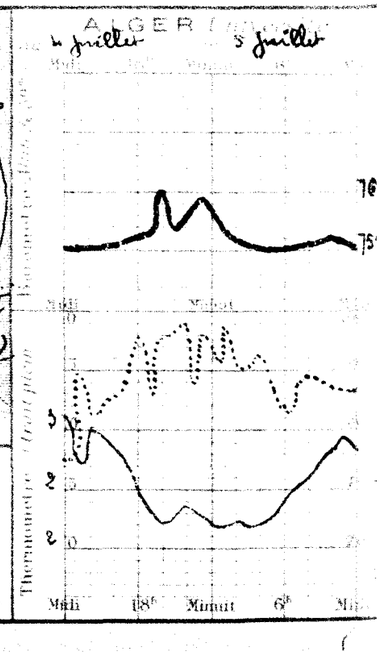

BULLETIN MÉTÉOROLOGIQUE DE L'ALGÉRIE

Année N° 187 — Mardi 6 Juillet 1926 — 7h Matin

Stations	Altitude	Pression réduite	Température	Minima	Vent	État du ciel	État de la mer	Insolation	Durée	Pluie	Pluie 6 juillet	Pluie 30 juin	Phénomènes
		OBSERVATION DE 7 HEURES DU MATIN											
	4	59.0	-2.0	25.0	+3.7	E 1	clair	Belle	24	16	5.0		242	18h tonnerre, pluie
	30	58.2	-4.3	20.4	-1.9	SSW 4	clair	Agitée	29	20		2.0		
	507	59.2	0.0	20.4	-3.8	calme	pluie		31	20	1.2	6.6	818	Pluie la nuit ; 6h30 tonnerre
	144	59.5	+0.4	19.1	-3.7	SSW 1	6 mag.		27	19	0.4	6.4	675	20h pluie ; 6h50 tonnerre au SW
		59.7	+0.3	21.4	-2.1	SW 1	couvert	Belle	29	20	0.7	4.4	511	20-21h pluie ; 6h45 tonnerre
		59.6	-0.1	20.5	-4.7	SW 1	6 mag.		31	19	1.6	5.6	398	orage pluie la nuit
		57.8	-4.3	21.0	+1.0	calme	couvert	Calme	30	25			1069	
		56.9	-3.8	25.0	+2.4	NW 2	8 mag.	Agitée	29	21	1.0	1.0		orage pluie la nuit
		60.0	-2.3	21.0	-2.0	S 4	d	Calme	30	20			519	orage la nuit
		57.5	-2.7	24.1	-0.6	SE 5	clair	Belle	28	21			750	20h éclairs ; 22h gouttes
		59.1	-2.7	27.4	+1.8	calme	beau		28	22			505	
		56.4	-2.4	23.2	-1.4	N 2	mag.	Calme	28	22			175	
		60.2	-1.4	20.0	+2.0	W 2	beau		26	14	21.0	26.1	280	Pluie
		59.8	-1.4	20.6	+1.1	SW 2	clair		21	14	13.0	14.0		Pluie
		60.2	-1.1	19.2	-0.2	SW 3	d		23	15	4.6	4.6	213	17h30-19h orage pluie
		"	"	17.6	-4.0	SE 2	d		25	15	0.8	0.8	218	14h pluie et fort vent
		60.4	-0.1	18.0	-3.6	calme	d		25	15	7.0	7.0	221	18-20h orage pluie
		"	"	22.3	+1.1	SSW 5	beau		27	16	1.4	1.4	132	Pluie 5h30
		59.7	-1.0	19.0	-2.2	NE 1	mag.		29	18	0.1	0.4	218	18h gouttes ; nuit pluie
		60.5	+0.7	15.4	-8.0	W 1	beau		26	15	7.2	38.2		Pluie soirée ; 4h orage pluie
		60.9	+0.5	14.0	-6.0	NW 2	couvert		29	15	8.0	14.8	302	Pluie la nuit
		60.6	+0.1	15.8	-5.9	W 1	d		28	7		4.0		
		57.9	+1.9	17.0	-6.6	W 2	pluie		32	17	1.2	1.2		18h, nuit et matin pluie
		62.2	.	20.9	-2.9	NNE 1	couvert		32	20	4.0	5.0	916	20h pluie ; 5-6h30 orage
													300	
		57.8	-2.6	20.0	+0.8	ENE 2	couvert		31	16	2.6	4.0	456	Orage vers 1h et la nuit
		56.8	-4.9	24.0	+2.3	calme	brum		29	17	11.0	12.0		15-16h et 21-22h pluie
		59.1	-2.5	21.5	-0.4	NNW 1	8 mag.		35	19	2.7	2.7		19h, 20 orage pluie
		58.1	-3.7	24.0	+0.7	W 1	mag.		34	19	2.7	2.7	589	20h orage pluie
		60.8	-0.8	19.0	-5.0	calme	couvert		34	17	1.9	1.9	204	15-16h pluie
													119	
		60.2	+1.5	16.6	-5.9	calme	clair		26	15	7.0	7.0	310	14h30-16h éclairs pluie
		60.4	+2.8	15.9	-8.9	W 4	beau		30	11	14.0	16.0	277	13-14 + 16-17h orage pluie, 22h éclairs pluie
		62.0	+1.3	12.0	-8.0	SW 1	couvert		31	6	13.5	13.5		13-15h et la nuit pluie
		62.3	+2.1	16.6	-4.4	W 4	mag.		31	14			263	
		60.6	0.0	22.8	-3.6	NNW 5	8 mag.		36	19	2.5	2.5	216	17-19h et la nuit pluie ; forts coups de vent
		57.6	-1.8	25.5	-0.5	WNW 2	8 mag.		38	21	2.8	2.8	128	12h45 tempête de sable, pluie
													94	
													120	
		56.5	-1.5	30.0	-2.0	E 4	mag.		48	26			59	18h30 orage tempête de sable
		57.9	+0.5	29.2	+1.0	E 8	couvert		43	26			36	depuis 21h tempête de sable
													67	
		60.0	+2.5	27.2	-1.5	NE 5	8 mag.		41	24			26	
													69	
		60.0	+0.8	28.0	-3.0	NE 6	beau		45	27			2	22-23h vent de sable
		60.1	-3.1	26.9	+0.2	NE 3	beau		43	27				
													53	
													34	
													39	
													5	
		.	.	26.2	-0.8	E 1	clair		46	29				
		.	.	30.1	+0.8	calme	d		41	27			2	
													2	
		59.9	0.0	18.0	0.0	calme	8 mag.		"	"				

Le baromètre a baissé de l'océan Arctique à l'Afrique du Nord. La pression reste élevée au Nord de l'Europe (Bronno 766mm). Une grande dépression marine s'étend de l'Ouest et du centre du continent (St Helder 754 mm, Brest 757mm) à l'Ouest du Bassin méditerranéen et de l'Algérie (Alicante 757mm) et au Sahara (Biskra 757mm).

En Algérie, ce matin, le ciel est beau à l'Ouest, couvert à l'Est. Les vents soufflent du Sud à Ouest et sont assez forts à l'Ouest. Des averses orageuses sont tombées l'après midi et cette nuit sur la totalité du réseau.

La mer est belle ou peu agitée sur la côte africaine.

Jusqu'à Mardi : Hausse barométrique : Bassin méditerranéen. Centre et Est Algérie. Baisse : Maroc. Ouest Algérie. En Algérie : à l'Ouest : temps beau ou peu nuageux (nuages élevés). Vents variables faibles. Température en baisse. A l'Est : temps nuageux ou couvert, s'éclaircissant pour l'Ouest après quelques averses orageuses. Vents de Sud à Ouest modérés ou assez forts. Température en baisse.

ORAN	ALGER	CONSTANTINE
Beau ou peu nuageux Vents variables faibles	Beau ou peu nuageux Vents variables faibles	Très nuageux s'éclaircissant après quelques averses orageuses Vents de Sud à Ouest modérés ou assez forts
Beau ou peu nuageux Vents variables faibles	Beau ou peu nuageux Vents variables faibles	Très nuageux s'éclaircissant après quelques averses orageuses Vents de Sud à Ouest modérés ou assez forts
Beau à nuageux Vents du secteur Est modérés ou assez forts	Beau à nuageux Vents du secteur Est modérés ou assez forts	Nuageux à très nuageux puis éclaircie - Vents variables modérés ou assez forts

Détroit du Rhône, Baléares, Oran, Alger, Bône : Vents variables faibles

Vents de Sud à Ouest modérés ou assez forts

Ouest Algérie	secteur Ouest 6 à 4m	
" Sahara	secteurs Est à Sud 6 à 8m	
Est Algérie	Sud-Ouest à Ouest 10 à 8m	
" Sahara	Sud à Ouest 10 à 8m	

Avis aux Agriculteurs

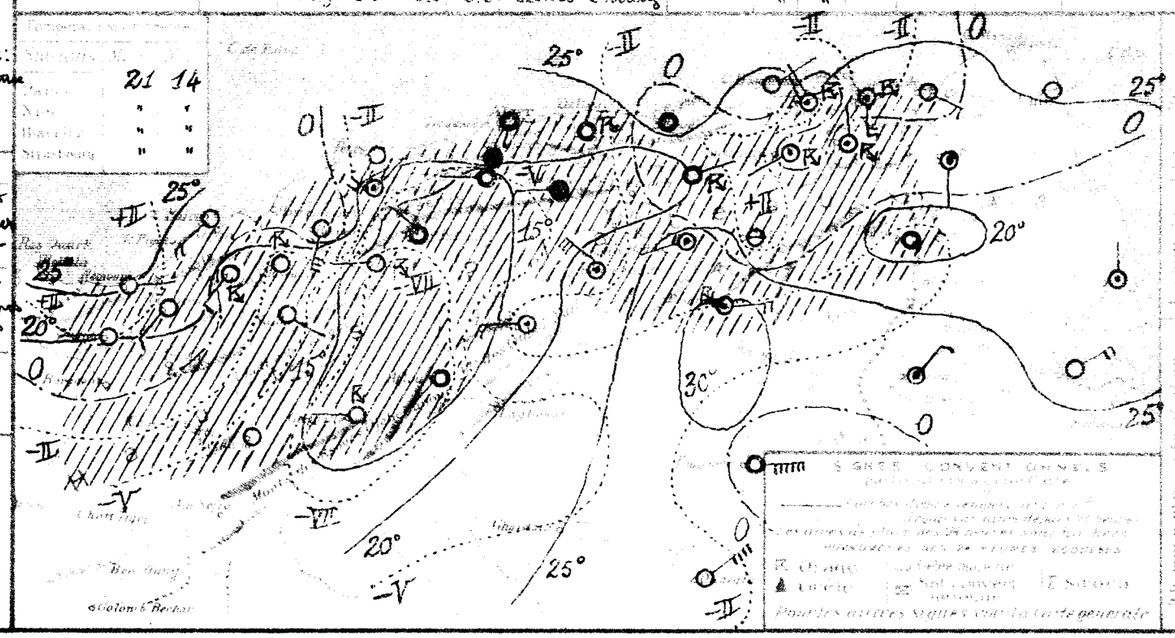

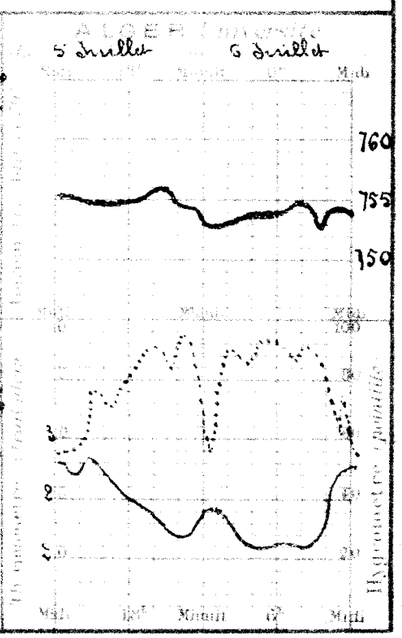

BULLETIN MÉTÉOROLOGIQUE DE L'ALGÉRIE

Mercredi 7 Juillet 1926 — 7h. Matin

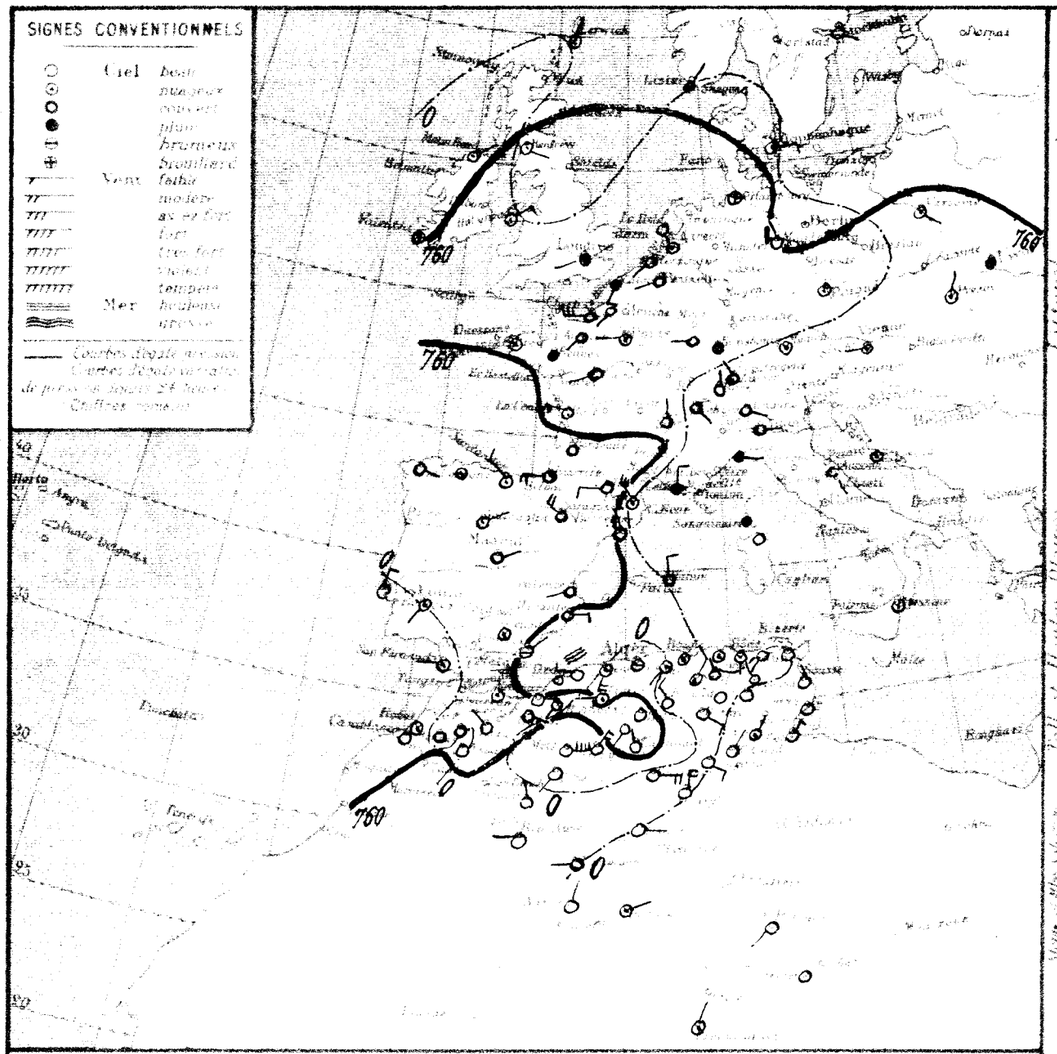

STATIONS	Altitude en mètres	Pression à 0° et au niveau de la mer — Observation	Pression — diff. en 24h	Température de l'air — Observation	Température de l'air — diff. en 24h	Vent (direction et force de 1 à 9)	Etat du Ciel	Etat de la Mer	Dans les 24 heures — Température extrême max	Température extrême min	Pluie en millim.	Pluie du 30 Juin au 7 Juillet millim.	Pluie du 1er Sept. au 30 Juin millim.	PHÉNOMÈNES
Nemours	4	60.0	+1.0	23.5	-1.5	E 1	Beau	Agitée	28	16		6.2	242	
Beni Saf	3													
Oran	50													
Mostaganem	55	59.3	"	24.2	"	W 3	Beau	Houleuse	30	21				
Tenes	38	58.2	0.0	22.8	+2.4	SSW 4	Couvert	Agitée	27	22		2.0		
Blida	267	58.4	-0.8	22.4	+2.0	calme	Couvert		30	20	0.4	6.6	818	Pluie matin 8h grêle
Bouzareah	344	58.3	-1.0	21.2	+2.1	WNW 1	Couvert		25	20	0.1	6.5	676	7h.15 pluie
Alger	59	58.9	-0.8	22.6	+1.2	calme	Brume	Belle	29	21	1.2	5.6	611	7h.15 - 9h pluie
Maison Carrée	46											5.6	598	
Bougie	"	57.9	+0.1	22.0	-5.0	calme	Couvert	Belle	24	19	11.0	11.0	1069	11-14h pluie
Philippeville	42	58.2	+1.3	22.4	-2.6	calme	Couvert	Belle	27	18	30.0	31.0		Pluie
Cap de Garde	161	58.8	-1.2	26.0	+5.0	S 1	Couvert		30	1	7.3	7.3	519	Pluie
Lac Tonga	10	57.7	+0.2	24.0	-0.1	SW 1	Beau	Calme	33	19	28.0	28.0	750	12-18h orage pluie
Bizerte	"													
Tunis	"	59.0	-0.1	23.6	-3.8	calme	clair		36	18	0.8	0.8	305	Pluie hier
Sfax	"	56.5	+0.1	22.0	-1.2	calme	d	Agitée	27	20			173	
Gafsa	360	60.5	+0.3	21.0	+1.0	ESE 2	couvert		30	14		26.1	280	
Tozeur	80	59.9	+0.1	24.2	+3.6	WSW 2	clair		26	17		14.0		
Sidi Bel Abbès	+76	60.8	+0.6	20.6	+1.4	SW 1	Beau		28	14		4.6	273	
Saïda	860	"	"	18.4	+0.8	NE 1	clair		31	16		0.8	218	
Mascara	500	60.4	0.0	18.0	0.0	calme	Beau		29	16		7.0	381	
Relizane	75	"	"	24.2	+1.0	SW 3	d		32	17		1.4	132	
Orléansville	110	59.8	+0.1	20.2	+1.2	N 1	clair		33	18		0.4	318	
Tiaret	1100	59.0	-1.5	18.5	+5.1	W 1	Couvert		26	16		38.2		
Médéa	900	59.9	-1.0	16.0	+2.0	NW 2	nuag.		27	12		14.8	362	
Miliana	900	59.6	-1.0	14.7	+0.9	SW 1	Couvert		28	"	2.0	6.0		5h pluie
Aumale	800			16.5	-0.5	N 1	clair		25	16	7.0	8.2		Pluie
Fort National	1140	58.5	+0.5	18.2	-0.8	SW 1	nuag.		23	17	8.2	8.2		Pluie
Tizi Ouzou	222	"	"	20.8	-0.1	NE 1	couvert		28	12	1.8	6.8	416	8-11h orage pluie
Bordj Bou Arréridj	900	58.1	"	18.0	"	NE 1	Beau		26	15			600	
Sétif	1100	58.6	+0.8	18.1	-1.9	NE 1	nuag.		25	12		4.0	456	
Batna	1040	58.7	+1.9	19.0	-5.0	calme	clair		30	15		12.0		
Constantine	640	60.5	+1.4	18.1	-3.2	NNW 1	d		25	16		7.6		
Guelma	200											2.7	589	
Tebessa	900	60.1	-0.7	19.0	"	calme	clair		32	13			264	18h orage lointain
El Kroubs	25													
Souk Ahras	1100	58.6	"	19.0	"	SW 1	clair		"	16			119	
Bône	1100	59.0	-1.2	19.8	+3.2	E 6	d		28	15		7.0	310	
Guelma	1100	59.3	-1.1	16.9	+3.0	NE 4	d		26	11		16.0	277	
Aflou	+20	60.9	-1.1	15.0	+3.0	SW 1	d		27	10		13.5		
Biskra	1100	61.0	-1.3	17.0	+0.4	calme	d		27	11			263	
Bou Saada	75	59.9	-0.7	23.0	+0.2	NW 3	Beau		31	18	4.0	6.5	216	Pluie
Msila	+30													
Biskra	+44	59.8	+2.2	24.0	-1.5	W 1	clair		35	21			128	
Laghouat Bochar	700	57.9	+0.6	23.8	+0.9	NNW 1	clair		36	18			94	
Géryville	1100	60.9	"	23.0	"	NNW 1	clair		32	19			120	
Biskra	1100	57.0	+0.5	29.0	-1.0	SE 3	d		38	26			59	Sirocco hier
Touggourt	100	58.0	+0.1	27.0	-2.8	SE 3	d		43	24			36	Tempête sable hier
El Oued	100	"	"	26.0	-1.6	NE 2	d		41	24			67	
Tuggurt	90	59.8	-0.8	25.6	-1.6	NE 2	nuag.		38	22			26	
Géryville	1100	57.9	"	27.8	"	E 4	clair		42	27			29	
Ghardaïa	1100	56.5	-0.4	26.8	+1.2	N 4	d		44	27			8	
El Goléa	380	56.8	+0.1	30.2	+3.5	E 2	d		42	24				
Beni Abbès	400	56.4	+0.3	25.7	-1.2	W 1	clair		40	22			63	
Timimoun	400	57.0	+0.1	19.8	+1.9	W 1	couvert		43	27			34	
Adrar	"	"	"	31.2	-1.8	NNE 1	clair		47	26			39	
In Salah	"	56.0	"	30.5	"	ENE 2	Couvert		47	26			5	
In Ecker														
In Gallakan														
Djanet	"	"	36.0	-0.8	SW 1	clair			47	30				
Tamanrasset	"	"	35.0	+2.9	Calme	d			40	25			2	
Fort Flatters	"	"	26.8	"	NNE 1	nuag.			36	24			8	
Rabat	62.0	-0.9	20.0	+2.0	calme	d			"	"				

Situation générale et situation en Algérie. Le baromètre a baissé sur l'Ouest de l'Europe et du Bassin méditerranéen. La pression est élevée au Nord du continent (Rost 766mm) et au Nord-Ouest de la Péninsule ibérique (Quiaux 765mm). Une aire dépressionnaire recourbée du Nord-Ouest de l'Europe (Londres 756mm - Hostice 754mm) s'étend à travers le Bassin méditerranéen (Maddaléna 756mm) et l'Est de l'Afrique du Nord (Sfax 757mm) jusqu'au Sahara (Béni-Ounif 756mm).
En Algérie, ce matin, le ciel est nuageux au centre et à l'Est. Les vents soufflent d'entre Sud et Ouest et sont modérés à l'Ouest. Les averses orageuses sont tombées hier et cette nuit sur la moitié Est du Tessan.
La mer est houleuse à Mostaganem, belle ou agitée sur la côte africaine.

Probabilité. Jusqu'à Midi : Hausse barométrique : Bassin méditerranéen - Algérie - Tunisie. Baisse : golfe de Gênes - Maroc. En Algérie, à l'Ouest temps beau ou nuageux - Vents du secteur Ouest modérés à variables faibles - Température stationnaire. A l'Est : temps orageux - nuageux à très nuageux avec quelques averses sur les Hauts Plateaux et le Nord du Sahara - Vents de Sud-Ouest à Ouest modérés ou assez forts - Température en baisse.

	ORAN	ALGER	CONSTANTINE
Littoral et Tell	Beau ou nuageux. Vents du secteur Ouest modérés à variables faibles	Très nuageux puis éclaircie. Vents du secteur Ouest modérés	Nuageux à très nuageux et orageux. Vents de Sud-Ouest à Ouest modérés ou assez forts
Hauts Plateaux	Beau ou nuageux. Vents du secteur Ouest modérés à variables faibles	Orageux l'après-midi puis éclaircie. Vents du secteur Ouest modérés	Très nuageux. Averses orageuses. Vents d'Ouest à Nord-Ouest modérés ou assez forts
Sahara	Beau temps. Vents de Nord-Est modérés	Nuageux. Averses orageuses au Nord. Beau au Sud. Vents variables modérés ou assez forts	Nuageux. Averses orageuses au Nord. Vents de Nord-Ouest modérés ou assez forts

AVIS AUX PORTS		
	Golfe du Lion	Vents de Nord-Ouest modérés ou assez forts
	Baléares	
	Oran	Vents du secteur Ouest modérés à variables faibles
	Alger	Vents du secteur Ouest modérés
	Bône	Vents de Sud-Ouest à Ouest modérés ou assez forts
VENTS EN ALTITUDE	Oran	Secteur Ouest 8 à 10m
	Sahara	Nord-Est à Est 8 à 10m
	Alger	Nord-Ouest 10 à 12m
	Sahara	Secteur Nord 10 à 12m

AVIS aux Agriculteurs

Températures extrêmes

Stations	Max.	Min.
Paris	22	12
Nice	"	"
Biarritz	"	"
Strasbourg	"	"

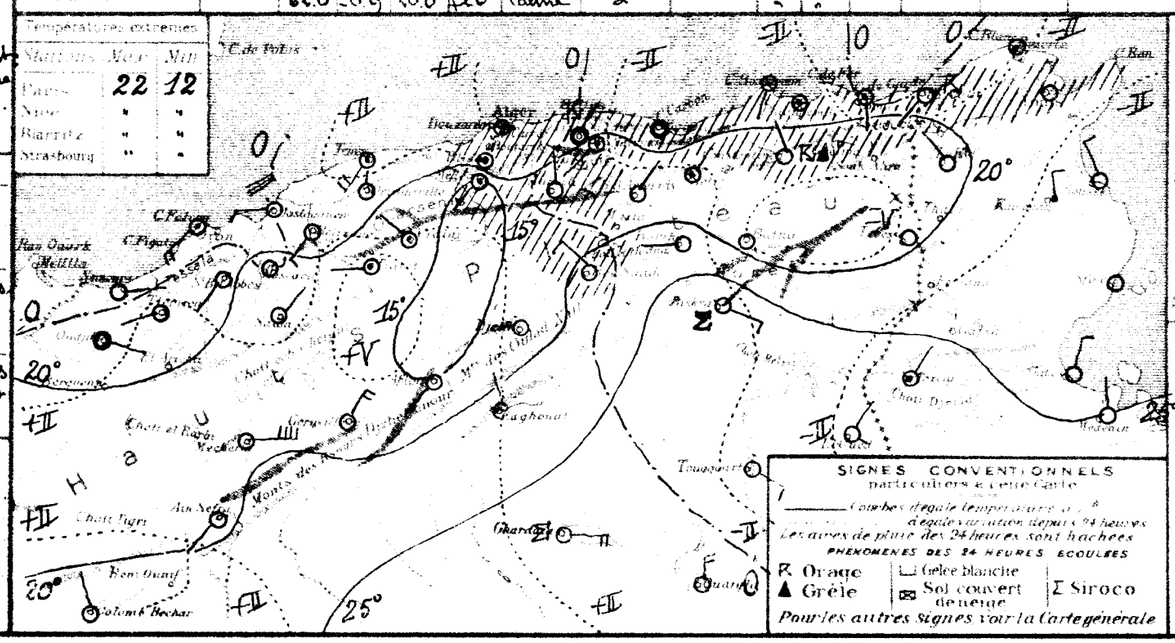

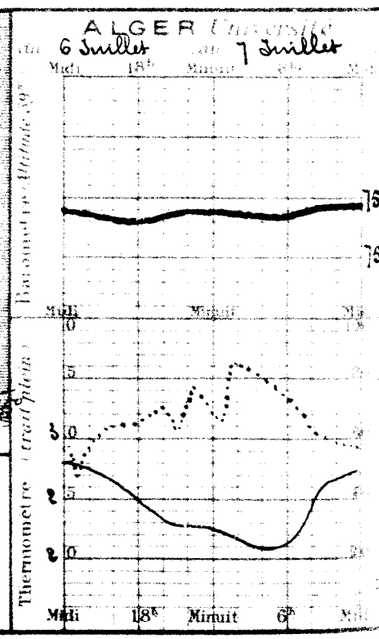

BULLETIN MÉTÉOROLOGIQUE DE L'ALGÉRIE

525 Année N° 189 — Jeudi 8 Juillet 1926 — 7h Matin

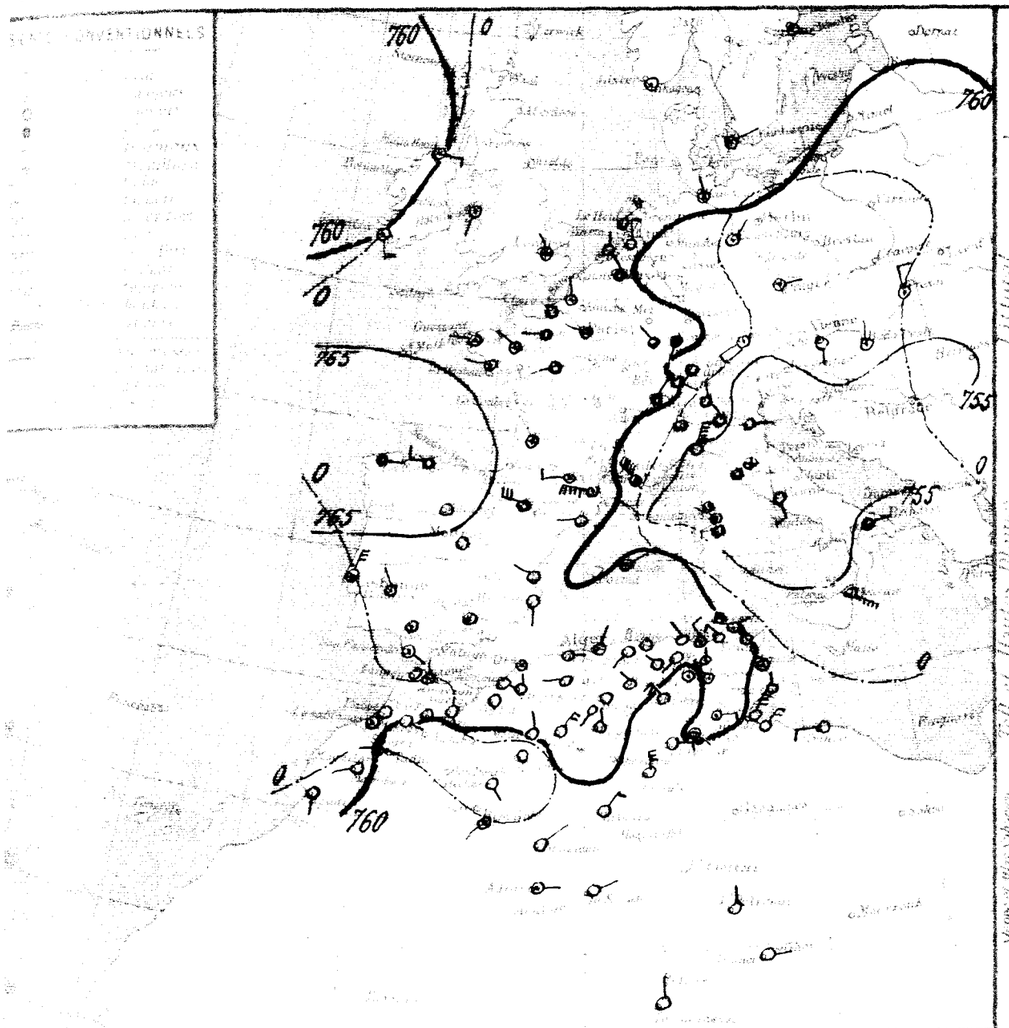

Le baromètre a baissé sur l'Ouest de l'Europe et du bassin méditerranéen ainsi que sur l'Algérie - Tunisie. La pression est élevée sur l'Océan Atlantique (Jan Mayen 767mm) et au Nord-Ouest de la Péninsule Ibérique (La Coruña 767mm). Des dépressions recouvrent le centre de l'Europe (Vienne 757mm), l'Italie (Florence 753mm), la mer Ionienne (Pertusato 753mm) et l'Ouest saharien (Beni-Abbès 756mm).

En Algérie, ce matin, le ciel est nuageux à l'Est, beau ailleurs. Les vents sont variables à l'Ouest et soufflent assez fort de Nord-Ouest à l'Est. Des averses orageuses sont tombées hier soir et cette nuit sur l'Est du réseau.

La mer est belle ou agitée sur la côte africaine.

Jusqu'à Midi : Hausse barométrique : Bassin méditerranéen Algérie - Tunisie - Baisse : Sud Maroc - Ouest Sahara - En Algérie, à l'Ouest : temps beau (sauf brumes littorales) - Vents variables faibles (secteur Est dominant) - A l'Est : temps nuageux s'éclaircissant - Vents de Nord-Ouest à Ouest assez forts à modérés - Température stationnaire.

	ORAN	ALGER	CONSTANTINE
Tell	Beau (sauf brumes) Vents variables faibles	Beau (sauf brumes) Vents du secteur Nord faibles ou modérés	Nuageux s'éclaircissant Vents de Nord-Ouest à Ouest assez forts à modérés
Hauts Plateaux	Beau temps Vents variables faibles	Beau temps Vents variables faibles	Nuageux s'éclaircissant Vents de Nord-Ouest à Ouest assez forts à modérés
Sahara	Beau à nuageux Vents du secteur Est modérés à assez forts	Beau temps Vents du secteur Est modérés	Beau temps Vents du secteur Nord faibles ou modérés

Golfe du Lion — Vents de Nord-Ouest forts à assez forts
Baléares — Vents de Nord-Ouest à Nord modérés
Oran — Vents variables faibles (secteur Est dominant)
Alger — Vents du secteur Nord modérés à faibles
Bizerte — Vents de Nord-Ouest à Ouest assez forts à modérés
Ouest Algérie — Nord-Est à Est 4 à 6m
" Sahara — secteur Est 6 à 8m
Est Algérie — Nord-Ouest 8 à 10m
" Sahara — Nord à Nord-Est 8 à 10m

Avis aux Agriculteurs

OBSERVATION DE 7 HEURES DU MATIN

Stations	Altitude en mètres	Baromètre réduit à 0° Hauteur moyenne de la journée	Baromètre réduit à 0° Diff. de la veille	Température de l'air Moyenne de la journée	Température de l'air Diff. de la veille	Vent Direction Force de 0 à 9	État du ciel	État de la Mer	Maxima de la journée Température	Maxima de la journée Heure	Pluie en millimètres	Pluie 30 jours 8 juillet	Pluie 30 jours 30 juin	PHÉNOMÈNES
Ajaccio	4	62.0	+2.0	23.0	-0.5	SE 1	clair	Belle	28	15		6.2	0.8	
Bône Sud	3													
Oran	55													
Mostaganem	50													
Tenès	58	61.1	+2.9	22.8	0.0	E 1	clair	Agitée	27	14		2.0		
Blida	262	60.7	+2.3	20.8	-2.2	calme	5 mag.		30	18		6.6	81.8	
Bougaroni	344	61.1	+2.8	20.1	-1.1	NNE 1	Beau		25	18		6.5	67.5	
Alger	59	61.4	+2.5	22.5	-0.1	NNE 2	brumeux	Belle	27	20		5.6	611	
Maison Carrée	48	61.6	"	21.6	"	SW 1	Beau		27	17		3.0	508	
Koléa	9	61.8	+3.9	22.0	0.0	calme	clair	5 Belle	27	"		11.0	1069	
Philippeville	7	60.9	-2.8	21.4	-1.0	NNW 1	5 mag.	Belle	26	17	1.0	32.0		16h pluie
Lac de Tunis	01	61.5	+2.7	22.0	+1.0	NW 3	5 mag.	Agitée	22	19	0.3	7.6	519	18h pluie
La Calle	11	"		22.0	-2.0	NW 3	clair	Agitée	21	17	4.4	6.2	750	17h30-18h d'ce matin, 2h pluie Cairo pulluen au 3-7-8 Caution 2 22 42
Bizerte	7													
Tunis	30	59.8	+0.8	21.7	-1.9	NW 3	clair		30	18	9.6	10.4	605	orage plusieurs hier
Sfax	6	58.0	+1.5	21.0	-1.0	N 2	Beau	Agitée	27	20			173	
Gafsa	330	61.5	+1.0	20.0	-1.0	calme	clair		31	13		26.1	286	
Tozeur	80	61.4	+1.5	22.8	-1.4	N 1	d		26	19		14.0		
Sidi Bel Abbès	470	62.8	+2.0	19.0	-1.6	N 1	d		28	15		4.6	211	
Saïda	800	"	"	19.6	+1.8	NE 3	d		31	14		0.8	218	
Mascara	500	61.0	+0.6	22.0	+4.0	calme	d		29	16		7.0	161	
Relizane	35			22.8	-2.0	NW 1	d		31	17		1.4	152	
Orléansville	135	61.8	+2.0	20.0	-0.8	W 1	d		32	18		0.4	318	
Tiaret	1050	61.2	+2.8	18.2	-0.5	W 1	d		26	18		38.8		
Vialar	1050											14.8	362	
Médéa	920	60.6	+1.0	17.8	+2.5	WNW 1	clair		28			6.0		
Aumale	800	64.2	"	16.0	-0.5	W 1	d		26	15		8.2		
Fort National	945	61.9	+3.4	14.3	-3.9	SW 2	Beau		23	15		8.2		
Tizi Ouzou	222	63.4	"	20.2	0.0	NE 1	d		29	17		6.8	916	
Bougie (Aiguade)	15	60.1	+2.1	15.9	-2.1	NW 1	clair		30	12		4.0	500	Pluie du 5 (4h-6)
Sétif	1079	61.0	+2.4	14.5	-3.5	NW 2	d		28	10		4.0	456	
Batna	1055	58.9	+0.2	17.7	-1.3	calme	5 mag.		29	11		12.0		
Constantine	660	62.7	+1.6	16.9	-1.8	WNW 1	clair		27	15		7.6		
Guelma	227	60.8	"	20.8		N 1	mag.		31	16		4.2	589	Pluie du 6 (1h-5)
Tébessa	900	61.3	+1.2	18.0	-1.0	NW 5	5 mag.		29	15		1.9	364	7h orage
Biskra	128												119	
Aïn Sefra	1070	58.1	-0.5	18.0	-1.0	calme	Beau		"	"			210	
Géryville	1347	60.7	+1.7	18.5	-1.3	N 1	clair		31	15		7.0	277	
Bou Saada	460	61.2	+1.9	16.1	-0.8	NE 4	d		30	11		16.0		
Aflou	750	62.9	+2.0	14.0	-1.0	SW 1	d		29	12		13.5		
Djelfa	1140	61.9	+0.9	17.0	0.0	calme	d		30	12			263	
Bou Saada	590	61.3	+1.9	23.4	+0.4	NW 2	d		33	18		6.5	216	
Méchéria	1100													
Berriane	460	59.7	-0.1	23.0	-1.0	W 1	clair		35	20			128	
Colomb Béchar	806	56.9	-1.0	27.9	+4.1	SSE 2	clair		40	19			94	
Ghardaïa	450	61.6	+1.0	24.0	+1.0	N 1	d		36	19			120	
Biskra	85	59.8	+2.8	"	"	NW 4	d		37	25			80	Averses, tonnerre, l'après-midi
Touggourt	60	60.1	+2.1	27.0	0.0	E 3	clair		40	27			56	
El Oued				26.6	+0.6	SE 1	brumeux		40	23			67	
Tuggurt	50	60.3	+1.1	29.8	+3.6	E 3	mag.		40	22			26	
Ghardaïa	450												20	
Ghardaïa	450	57.8	+1.3	27.7	-1.5	N 5	clair		42	27			7	7m vent de sable
Biskra	85	57.9	+1.1	28.9	-1.3	NE 3	d		42	27				
Beni Abbès	400	56.4	0.0	27.3	+3.6	SW 1	mag.		43	25		68		
Timimoun	300	57.5	+0.5	31.2	+1.4	NE 1	clair		44	28		34		
Adrar		"	"	30.4	-0.8	E 1	mag.		47	26		30		
In Salah		56.1	+0.1	30.9	+0.4	ENE 2	clair		47	27		5		
Fort Flatters														
Fort Polignac		"	"	35.5	-0.5	N 1	clair		46	30				
Duveyrier		"	"	30.0	-3.0	E 1	d		41	25		2		
Tamanrasset		"	"	28.0	+1.8	N 1	Beau		36	22		8		
Bordj		61.1	-0.9	17.0	-3.0	calme	clair		"	"				

Stations	Max.	Min.
Paris	22	14
Nice	19	10
Biarritz	"	"
Strasbourg	"	"

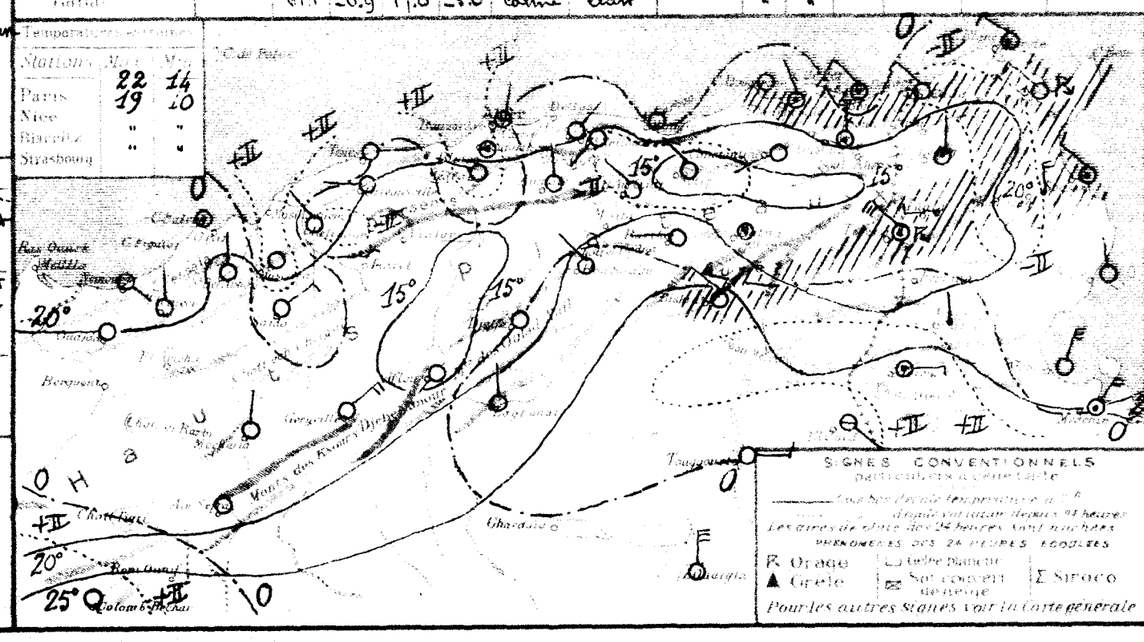

SIGNES CONVENTIONNELS particuliers à une carte

Les flèches indiquent la direction du vent. Les barbes indiquent la force de 0 à 9 (0 = calme, 9 = ouragan). Les chiffres de droite des 24 heures sont inscrits. PRÉCIPITATIONS DES 24 HEURES ÉCOULÉES

R Orage — ▲ Grêle — Ciel blanchi — Sol couvert de neige — Σ Sirocco

Pour les autres signes voir la carte générale

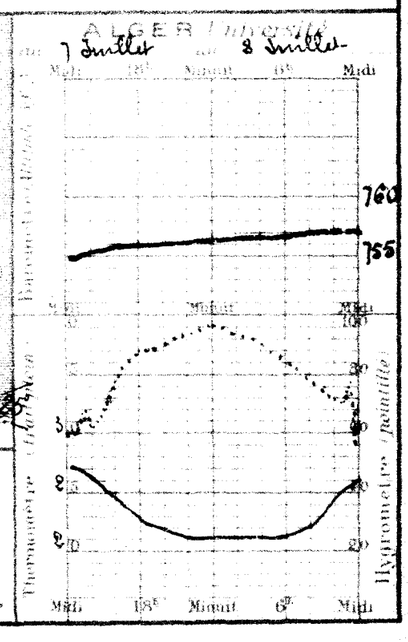

BULLETIN MÉTÉOROLOGIQUE DE L'ALGÉRIE

Vendredi 9 Juillet 1926 — 7h. Matin

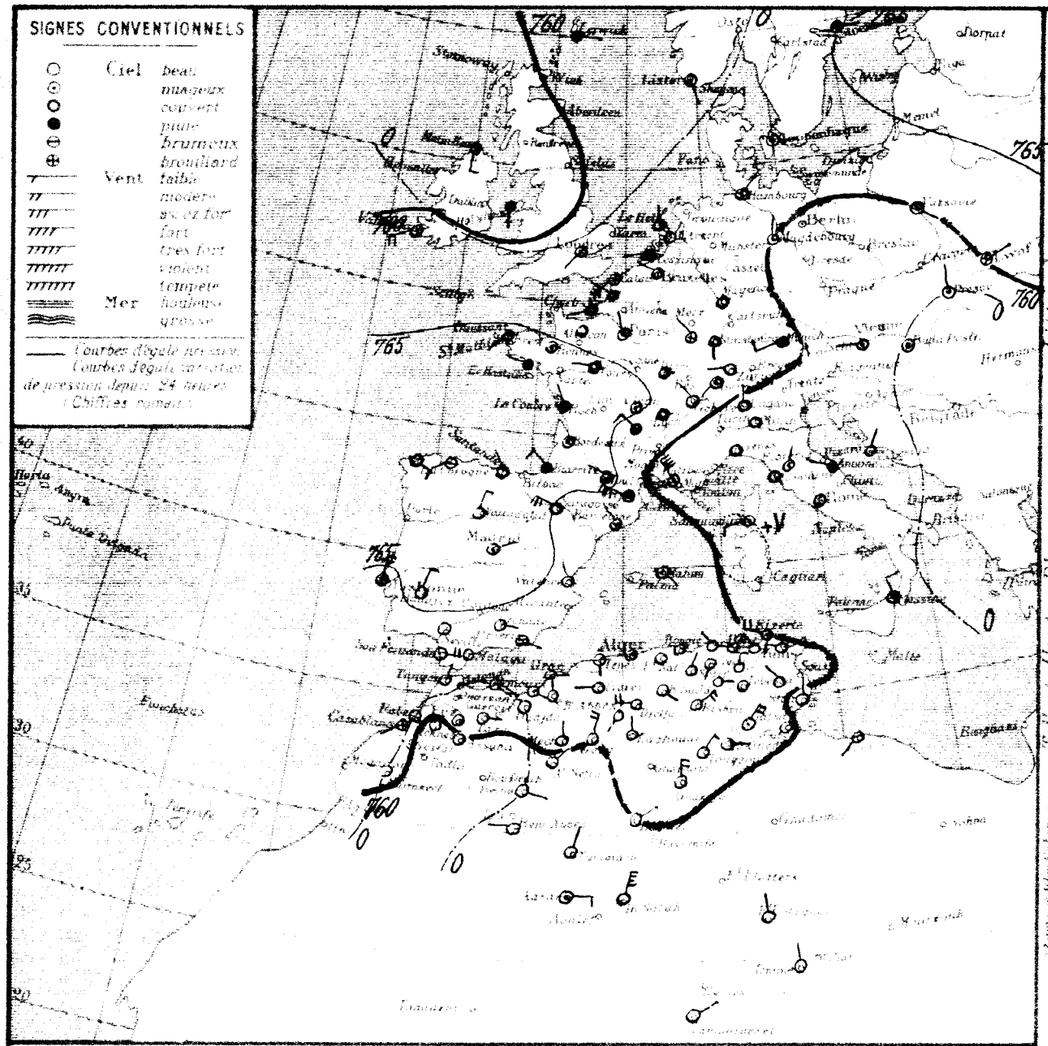

STATIONS	Altitude en mètres	Observation de 7 heures du matin: Pression à 0° et au niveau de la mer — Observation	Pression — diff. en 24 h.	Température de l'air — Observation	Température — diff. en 24 h.	Vent Direction et force de 0 à 9	État du Ciel	État de la Mer	Dans les 24 heures: Températures extrêmes — max	min	Pluie en millim.	Pluie du 30 Juin au 9 Juillet (millim.)	Pluie du 1er Sept. au 30 Juin (millim.)	PHÉNOMÈNES
Littoral														
Nemours	4	62.0	0.0	24.0	+1.0	SE 1	Beau	Belle	28	17		6.2	242	
Beni Saf	3													
Oran	53													
Mostaganem	26													
Tenes	39	62.7	+1.6	23.4	+0.6	S 1	clair	Belle	26	20		2.0		
Blida	267	62.7	+2.0	20.2	0.0	calme	Beau		31	16		6.6	318	
Bouzareah	344	62.7	+1.6	20.0	+0.8	NNE 1	clair		24	17		6.5	676	
Alger	59	63.2	+1.8	21.6	-0.9	calme	clair	Belle	26	19		5.6	611	
Maison Carrée	48											5.6	598	
Bougie	9	63.8	+2.0	21.0	-1.0	calme	clair	Belle	27	17		11.0	1069	
Philippeville	43	62.7	+1.8	20.7	-0.7	NW 1	clair	Belle	24	16	0.2	32.2		8h brume matin petite pluie
Cap de Garde	161	63.8	+1.7	22.0	0.0	W 4	mag.	Houleuse	26	18		7.6	519	
La Calle	11	60.6	"	22.8	+0.8	NW 5	Beau	Agitée	25	18		6.2	750	
Bizerte	6													
Tunis	36	60.5	+0.7	22.4	+0.7	W 3	Beau		27	18		10.4	605	
Sfax	5	58.5	+0.5	21.2	+0.2	N 2	clair	Calme	29	20			173	
Hauts Plateaux														
Ouajda	580	62.5	+1.0	20.0	0.0	calme	clair		33	14		26.1	280	
Tlemcen	806	61.4	-0.0	20.0	-2.8	E 3	d		29	16		14.0		
Sidi Bel Abbès	476	63.2	+0.4	20.3	+1.7	N 1	d		31	12		4.6	273	
Saïda	800	"	"	20.0	+0.4	NE 1	d		34	15		0.8	218	
Mascara	590	62.7	+1.7	21.0	-2.0	calme	d		32	18		7.0	321	
Relizane	73	"	"	23.8	-0.4	S 1	Beau		34	16		1.4	152	
Orléansville	112	63.4	+1.6	17.2	-2.8	N 1	clair		33	19		0.4	518	
Tiaret	1023	61.3	+0.1	20.0	-1.8	W 1	d		26	14		38.2		
Vialar	886	63.7	+0.7	16.0	-2.0	NW 2	d		28	10		14.8	302	
Médéa	915	61.6	+1.0	16.8	-0.4	SW 1	d		28	"		6.0		
Aumale	905	"	"	15.0	-1.0	N 1	d		25	12		8.2		
Port National	945	62.2	+0.3	16.6	+2.3	calme	d		24	13		8.2		
Tizi Ouzou	222	63.3	+1.0	19.4	-1.4	NE 1	d		29	13		6.8	916	
Bordj Bou Arréridj	915	62.4	+3.2	15.4	-0.5	NE 1	d		29	11		4.0	300	
Sétif	1079	62.2	+1.8	15.2	+0.7	NNE 2	clair		25	10		4.0	456	
Batna	1044	62.8	+3.0	16.8	-0.9	E 1	d		27	10		12.0		
Constantine	660	64.5	+2.4	15.8	-1.1	SSW 1	d		26	12		7.6		
Guelma	228	62.6	+1.8	21.2	+0.4	N 3	d		27	13		4.2	589	
Tébessa	860	64.1	+2.8	15.0	-3.0	calme	d		25	13		1.9	264	
Sahara														
El Aouinet	1231													
Géryville	1077	58.7	+0.6	22.0	+4.0	NE 2	clair		"	21			119	
Méchéria	1167	61.2	+0.5	21.1	+2.6	N 1	clair		31	15		7.0	310	
Aïn Sefra	1120	60.1	-1.1	21.1	+5.0	NNE 4	d		30	13		16.0	277	
Aflou	1422	62.1	0.0	16.0	+2.6	SW 1	d		28	12		13.5		
Biskra	1106	63.4	+1.5	16.1	-0.9	W 4	d		27	11			263	
Bou Saada	558	63.8	+2.0	21.6	-1.8	SE 1	d		31	16		6.5	216	
M'Sila	466													
Barika	464	61.3	+1.6	22.7	-1.2	N 1	clair		23	19			128	
Colomb Béchar	766	56.8	-0.1	29.8	+1.9	ESE 1	clair		39	19			94	
Laghouat	751	63.9	+2.0	24.0	0.0	N 1	clair		30	19			120	
Biskra	125	61.5	+2.3	25.0	"	NE 4	d		27	21			59	
Touggourt	69	61.8	+1.1	24.2	-2.8	NE 3	d		33	21			36	
El Oued	70	"	"	25.1	-1.5	E 1	d		30	21			67	
Tuggurt	50	61.5	+1.2	24.0	"	NE 4	mag.		36	21			26	
Ghardaïa	520												29	
Ouargla	157	61.1	+3.3	25.2	-2.5	N 4	clair		37	22			2	
El Golea	394	60.0	+2.1	27.4	-1.5	NE 2	d		39	25				
Beni Abbès	492	57.0	+0.6	25.2	-2.1	W 1	clair		43	23			63	
Timimoun	290	57.8	+0.3	28.0	-2.2	NNE 1	d		43	27			34	
Aïn Sefra				31.9	+4.5	E 3	8 mag.		47	28			39	
In Salah		57.2	+1.1	32.0	+1.1	NNE 6	couvert		49	31			5	
El Hamel														
El Goléa		"	"	26.0	+0.5	N 1	clair		47	28				
Djanet		"	"	32.3	+3.3	N 1	d		41	29			2	
Tamanrasset		"	"	25.7	-2.3	NE 1	clair		36	21			8	
Bahat		61.2	+0.1	19.0	+2.0	calme	clair		"	"				

Situation générale et situation en Algérie. Le baromètre a baissé au Nord de l'Europe et au Nord du Maroc. La pression est élevée sur l'océan Atlantique (San Mauzen 765 m/m), l'Ouest de la France (Bayonne 767 m/m) et la Péninsule ibérique (La Coruña 769 m/m). Des dépressions persistent au centre de l'Europe (Budapest 757 m/m) sur l'Italie (Rome 756 m/m) ainsi que sur l'Ouest saharien (Colomb-Béchar 757 m/m). Une autre se tient au Nord-Ouest des Iles Britanniques (Holyhead 757 m/m).

En Algérie, ce matin, le ciel est beau et les vents variables, le secteur Nord dominant.

La mer est houleuse à Cap Bougaroni et à Cap de Garde, belle ou agitée sur la côte africaine.

Probabilité (valable pour le jour suivant). Jusqu'à Mardi: Hausse barométrique à Bassin méditerranéen - Nord Afrique - plus faible Sud Maroc - Ouest Sahara - En Algérie: beau temps - vents variables faibles (secteur Est dominant) à l'Ouest; du secteur Ouest modérés à variables faibles à l'Est - Température en hausse.

	ORAN	ALGER	CONSTANTINE
Littoral et Tell	Beau temps. Vents variables faibles	Beau temps. Vents variables faibles	Beau temps. Vents du secteur Ouest modérés à variables faibles
Hauts Plateaux	Beau temps. Vents variables faibles	Beau temps. Vents variables faibles	Beau temps. Vents du secteur Ouest modérés à variables faibles
Sahara	Beau temps. Vents du secteur Est modérés	Beau temps. Vents du secteur Est modérés	Beau temps. Vents de Nord-Est modérés

AVIS AUX PORTS	Golfe du Lion	Vents de Nord-Ouest modérés
	Baléares	Vents de Nord-Ouest modérés à variables faibles
	Oran, Alger	Vents variables faibles
	Bougie	Vents du secteur Ouest modérés à variables faibles
VENTS EN ALTITUDE	Ouest: Algérie	Nord à Nord-Est 6 à 8m
	Sahara	Secteur Est 6 à 8m
	Est: Algérie	Nord-Ouest à Nord 10 à 8m
	" Sahara	Nord à Nord-Est 10 à 8m

Avis aux Agriculteurs

Températures extrêmes	Max	Min
Paris	23	14
Nice	25	16
Biarritz	"	"
Strasbourg	"	"

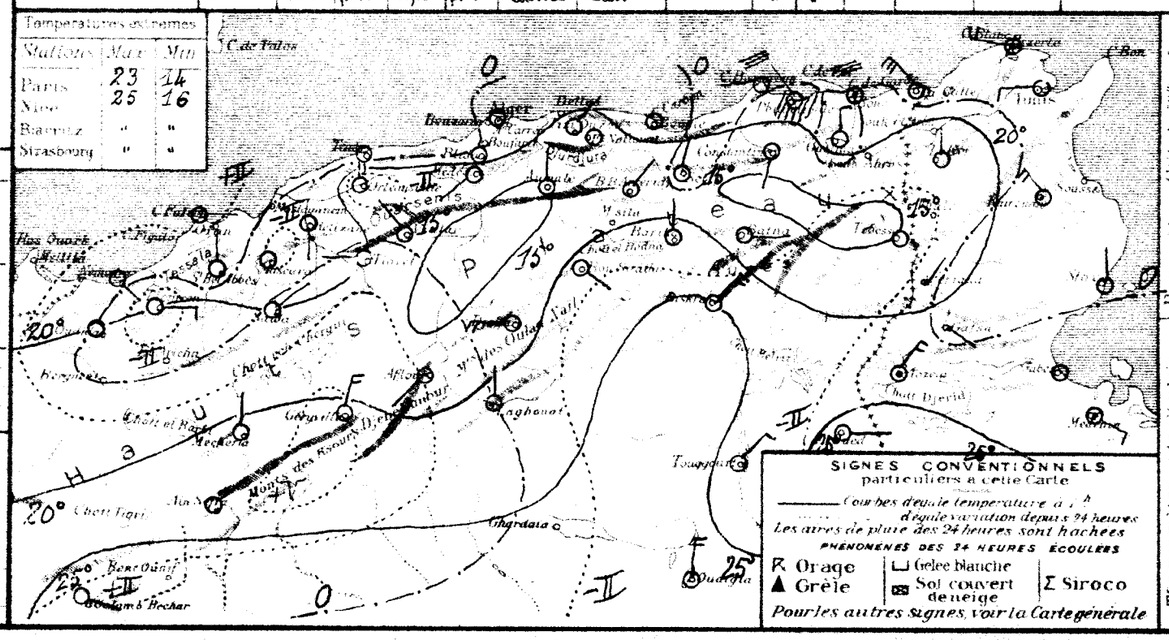

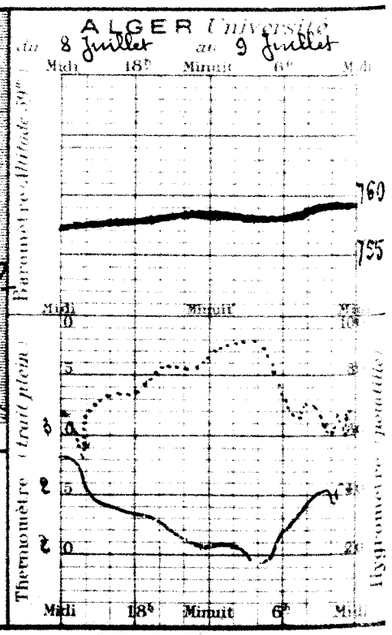

52e Année N° 191

BULLETIN MÉTÉOROLOGIQUE DE L'ALGÉRIE

Samedi 10 Juillet 1926 — 7h. Matin

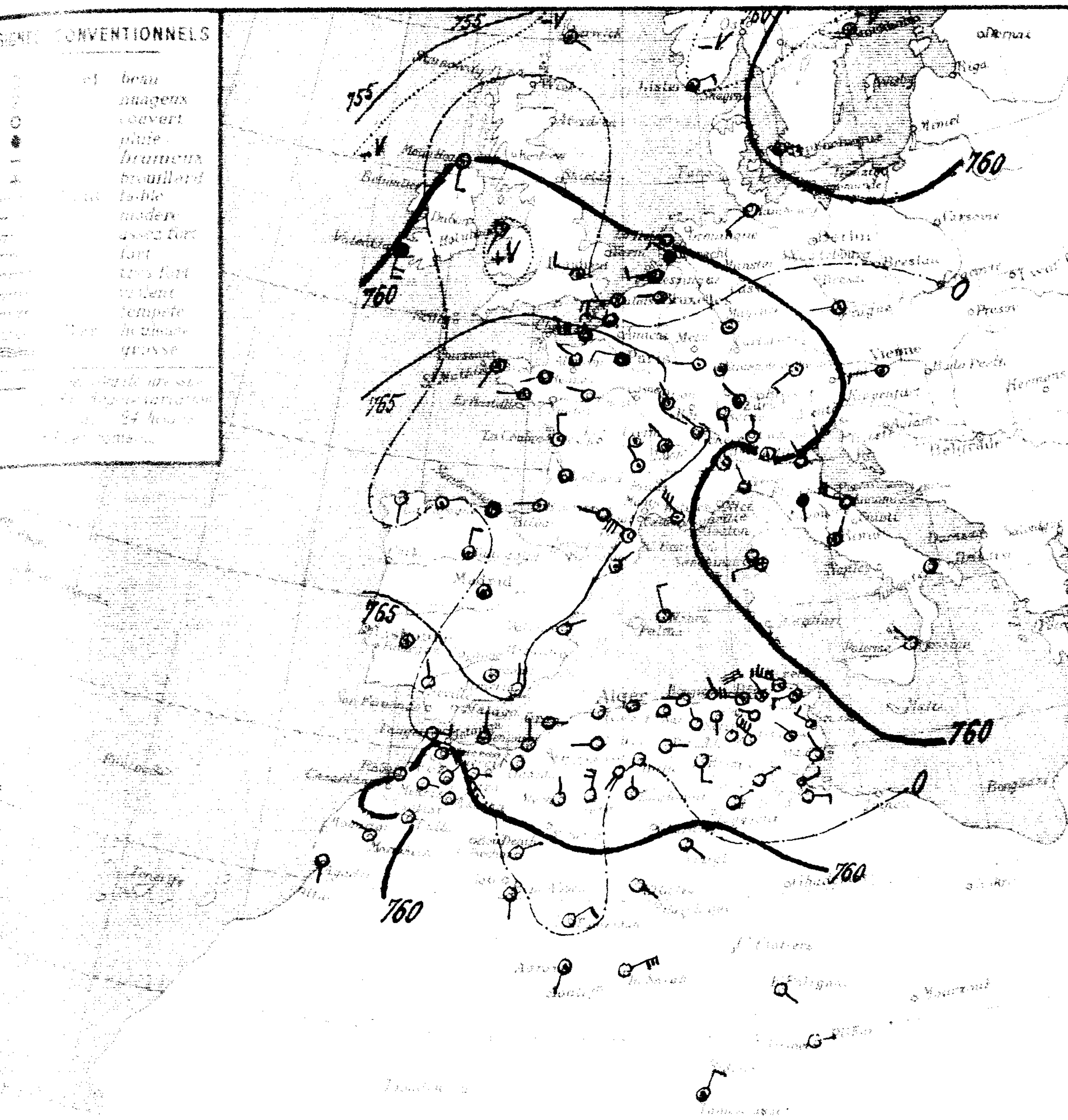

Stations	Altitude en mètres	Pression à 0° et au niveau de la mer: observation	Pression: diff. en 24 h	Température de l'air: observation	Température: diff. en 24 h	Vent direction et force de 0 à 9	Etat du Ciel	Etat de la Mer	Dans les 24 heures: Températures extrêmes max.	Températures extrêmes min.	Pluie en millim.	Pluie du 30 Juin au 10 Juillet millim.	Pluie du 1er Sept. au 30 Juin millim.	Phénomènes
Littoral														
Nemours	4	64.0	+2.0	23.5	-0.5	N 1	clair	Belle	27	15		6.2	242	
Beni Saf	3													
Oran	53													
Mostaganem	86													
Ténès	59	63.5	+0.8	23.6	+0.2	calme	clair	Belle	26	20		2.0		
Blida	267	63.8	+1.1	20.4	+0.2	calme	Beau		32	17		6.6	818	
Bouzaréa	344	64.1	+1.4	20.3	-0.6	E 2	clair		24	18		6.5	676	
Alger	59	64.4	-1.2	22.5	+0.9	calme	Beau	Belle	26	19		5.6	611	
Maison Carrée	48	63.9	"	22.9	"	NE 1	d		26	14		5.6	598	
Bougie	9	64.0	+0.8	22.0	+1.0	W 1	clair	Calme	26	18		11.0	1069	
Philippeville	47	63.8	+1.1	21.0	+0.3	NNW 2	clair	agitée	24	17		32.2		
Cap de Garde	161	63.6	+0.4	22.0	0.0	W 4	nuag'	Houleuse	27	19		7.6	519	
La Calle	10	61.5	+0.9	23.4	+0.6	NW 3	clair	agitée	24	17		6.2	750	
Bizerte	9													
Tunis	36	61.4	+0.9	22.5	+0.1	W 3	Ennuag'		27	17		10.4	505	
Sfax	8	61.7	+3.8	22.2	+1.0	NW 1	clair	Calme	27	18			173	
Tell et Hauts Plateaux														
Oudjda	580	63.4	+0.9	20.0	0.0	calme	clair		34	13		26.1	280	
Tlemcen	806	"	"	22.0	+2.0	E 1	d		32	21		14.0		
Sidi Bel Abbès	476	64.7	+1.5	22.0	+1.4	SW 1	d		[illegible]	[illegible]		4.6	273	
Saïda	866	"	"	19.8	-0.2	N 2	d		36	15		0.8	218	
Mascara	590	63.6	+0.9	21.6	+0.6	calme	d		33	17		7.0	321	
Relizane	74	"	"	22.8	-1.0	S 4	d		35	15		1.1	132	
Orléansville	112	64.5	+0.9	18.8	+1.5	SE 1	d		34	17		0.4	318	
Tiaret	1023	62.3	+1.0	20.7	+0.7	W 1	d		30	14		38.2		
Vialar	884	63.6	-0.1	17.5	+1.5	NE 2	d		30	9		14.8	362	
Médéa	935	63.2	+1.4	19.0	+2.2	E 2	d		28	"		6.0		
Aumale	905	"	"	14.5	-0.5	N 1	d		27	11		8.2		
Fort National	942	63.7	+1.5	18.3	+1.7	calme	d		25	15		8.2		
Tizi Ouzou	222	66.3	+1.0	20.9	+1.5	NE 1	d		30	14		6.8	916	
Bordj Bou Arreridj	915	63.4	+1.0	16.5	+1.1	E 1	d		31	12		4.0	300	
Sétif	1079	64.6	+4.8	16.3	+1.1	NNW 1	d		26	11		4.0	456	
Batna	1044	63.9	+1.1	18.0	+1.2	calme	d		25	12		12.0		
Constantine	660	63.2	+0.7	17.1	+1.3	S 1	d		26	12		7.6		
Guelma	238	63.6	+1.0	21.2	0.0	NNW 1	d		27	12		4.2	589	
Tebessa	663	64.5	+0.4	17.0	+2.0	NW 6	d		24	14		1.9	264	
Steppes et Hauts Sahara														
El Aricha	1250													
Aïn Sefra	1075												119	
Mecheria	1167	61.9	+0.7	20.7	-0.4	N 1	clair		33	19		7.0	310	
Géryville	1320	61.4	+1.3	20.1	-1.0	NNE 4	d		32	12	3.0	19.0	277	16h tonnerre; pluie – 19h orage, coup de vent
Aflou	1426	62.2	0.1	16.0	0.0	SW 1	clair		31	13		13.5		
Djelfa	1166	63.4	0.0	17.0	+0.9	calme	d		29	10			263	
Bou Saâda	550	64.6	+0.8	21.8	+0.2	E 2	d		30	15		6.5	216	
M'sila	456													
Barika	464	61.4	+0.1	24.0	+1.3	N 3	clair		33	20			128	
Sahara														
Colomb Béchar	769	58.0	+1.2	29.3	-0.5	ENE 2	clair		39	23			94	
Laghouat	751	63.0	-0.9	24.0	0.0	N 1	d		37	18			120	
Biskra	125	62.6	+1.1	26.0	-1.0	S 3	d		33	23			59	
Touggourt	69												56	
El Oued	70	"	"	24.0	-1.1	NE 1	clair		34	19			67	
Tozeur	50	63.8	+2.3	25.0	+2.0	NE 2	Beau		35	22			26	
Ghardaïa	526												29	
Ouargla	157	59.6	-1.5	28.1	+2.9	SE 1	clair		37	23			2	
El Goléa	397	59.5	-0.5	27.1	-0.3	SE 1	d		37	25				
Beni Abbès	495	56.8	-0.2	26.7	+1.5	S 2	Beau		44	23			63	
Timimoun	294	58.2	+0.4	30.5	+1.6	NE 3	clair		45	28			34	
Adrar		"	"	34.1	+2.2	SSW 2	nuag'		47	28			39	
In Salah		56.9	-0.3	32.9	+0.9	ENE 5	clair		46	30			5	
Fort Flatters														
Fort Polignac		"	"	32.8	-3.2	SE 1	clair		43	27				
Djanet		"	"	33.0	-0.3	E 2	d		42	29			2	
Tamanrasset		"	"	30.4	+4.7	NE 3	Ennuag'		39	27			8	
Rabat		60.1	-1.1	20.0	+1.0	calme	clair		-	-				

Situation générale et situation en Algérie. Le baromètre a haussé des Iles Britanniques à l'Algérie-Tunisie. La pression est élevée au Nord de l'Europe (Jan Mayen 765mm), sur la France et la Péninsule Ibérique (Santander 769mm). La dépression du Nord-Ouest Europe persiste (Westmannoër 751mm) ainsi que celles de l'Italie (Tarente 758mm) et du Sahara (In-Salah 757mm).

En Algérie, ce matin, le ciel est beau; les vents sont variables à l'Ouest et soufflent modérément du secteur Ouest à l'Est.

La mer est houleuse à Cap de Garde, belle ou agitée sur le reste de la côte africaine.

Probabilités valables pour le lendemain. Jusqu'à Midi: Hausse barométrique: Est Bassin méditerranéen - Est Algérie - Tunisie. Baisse: Ouest Bassin - Maroc - Ouest Algérie.

En Algérie: à l'Ouest: temps beau à brumeux (nuages élevés) - Vents du secteur Est faibles ou modérés - Température en hausse - A l'Est: Beau temps - Vents du secteur Ouest modérés à variables faibles - Température stationnaire.

	ORAN	ALGER	CONSTANTINE
Littoral et Tell	Beau à brumeux. Vents du secteur Est faibles ou modérés	Beau ou peu nuageux. Vents de Nord-Est faibles ou modérés	Beau temps. Vents du secteur Ouest modérés à variables faibles
Hauts Plateaux	Beau à nuageux. Vents d'Est à Sud modérés à assez forts	Beau à nuageux par l'Ouest. Vents d'Est à Sud modérés à assez forts	Beau temps. Vents variables faibles ou modérés
Sahara	Nuageux à très nuageux. Vents d'Est à Sud modérés à assez forts	Nuageux. Vents d'Est à Sud modérés	Beau temps. Vents du secteur Est modérés

Golfe du Lion: Vents de Nord-Ouest assez forts à modérés
Baléares: Vents de Nord-Ouest modérés à variables faibles
Oran: Vents du secteur Est faibles ou modérés
Alger: Vents de Nord-Est faibles ou modérés
Bizerte: Vents du secteur Ouest modérés à variables faibles

Ouest	Algérie	secteurs Est à Sud 6 à 8m
"	Sahara	secteurs Est à Sud 8 à 10m
Est	Algérie	secteur Ouest 6 à 8m
"	Sahara	secteur Est 8 à 10m

Avis aux Agriculteurs

Températures extrêmes		
Stations	Max.	Min.
Paris	24	13
Nice	28	11
Biarritz	"	"
Strasbourg	"	"

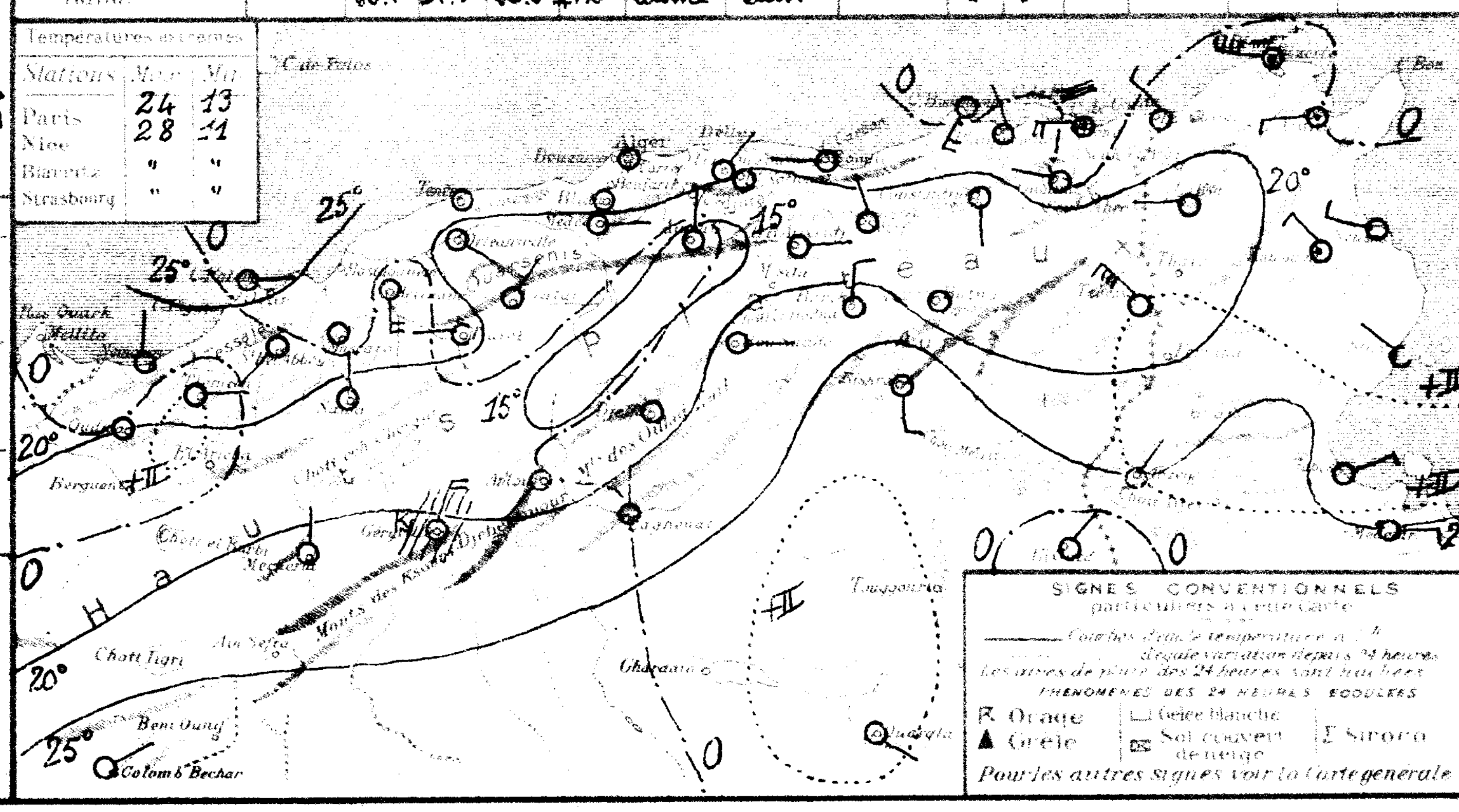

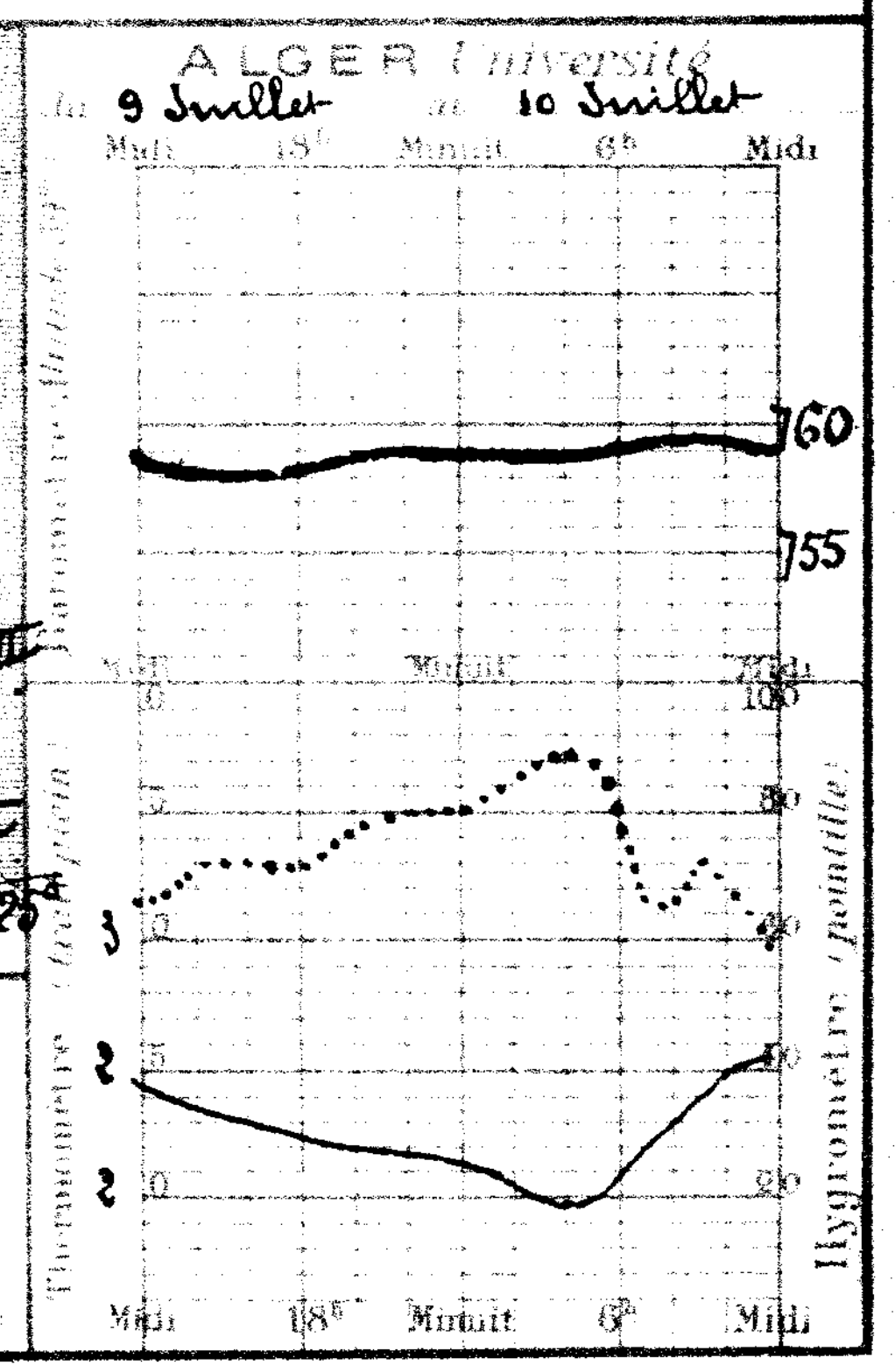

BULLETIN MÉTÉOROLOGIQUE DE L'ALGÉRIE

Dimanche 11 Juillet 1926

7h. Matin

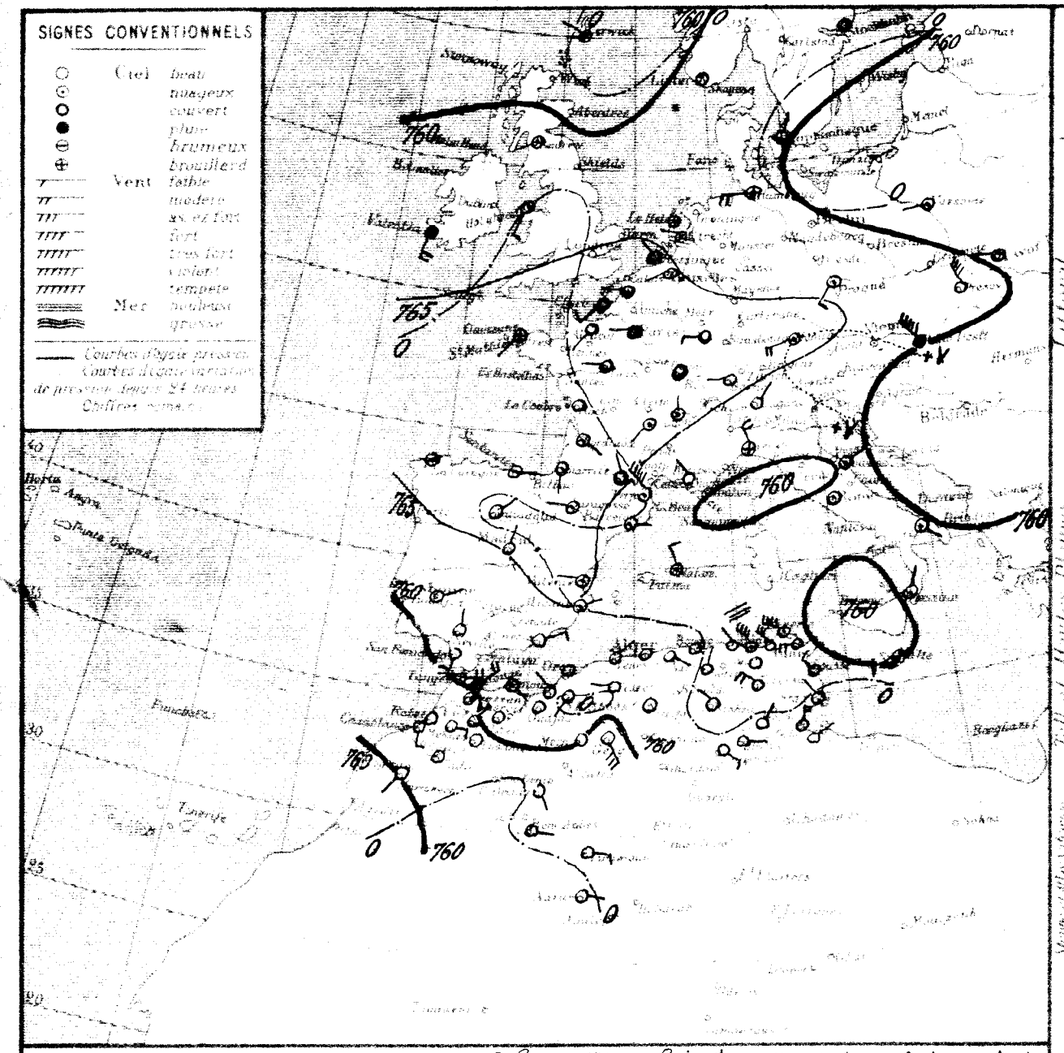

STATIONS	Altitude en mètres	Observation de 7 heures du matin: Pression à 0° et au niveau de la mer — Observation	Pression — diff. en 24h	Température de l'air — Observation	Température de l'air — diff. en 24h	Vent Direction et force de 0 à 9	Etat du Ciel	Etat de la Mer	Dans les 24 heures: Températures extrêmes — max	min	Pluie en millim.	Pluie du 10 au 11 Juillet (millim.)	Pluie du 1er Sept. au 10 Juillet (millim.)	PHÉNOMÈNES
Nemours	4	63.0	-1.0	23.2	-0.3	NW 1	clair	Belle	27	15			248	
Beni Saf	3													
Oran	53													
Mostaganem	28													
Tenes	39	63.4	-0.1	23.8	+0.2	NE 2	clair	Belle	26	22				
Blida	267	65.5	-0.5	22.0	+1.6	calme	beau		31	18			825	
Bouzareah	344	63.3	-0.8	22.0	+1.7	E 1	clair		22	19			683	
Alger	59	63.9	-0.5	23.0	+0.5	calme	clair	Belle	26	19			617	
Maison Carrée	48												604	
Bougie	6	64.2	+0.2	23.0	+1.0	calme	clair	Agitée	27	17			1080	
Philippeville	47	63.9	+0.1	21.0	0.0	NW 1	clair	Agitée	25	17				
Cap de Garde	161	63.9	+0.3	22.0	0.0	NW 6	nuag.	Houleuse	24	19			527	
La Calle	16	61.6	+0.1	22.9	-0.5	NW 5	clair	Agitée	25	18			756	
Bizerte	9													
Tunis	16	61.6	+0.2	23.6	+1.1	W 4	clair		28	19			507	
Sfax	8	61.4	-0.3	19.0	-3.2	NW 1	d	Agitée	27	19			173	
Ouargla	180	61.5	-1.9	19.0	-1.0	calme	clair		35	13			306	
Tlemcen	806													
Sidi Bel Abbès	476	"	"	21.0	-1.0	SW 1	clair		32	11			278	
Saïda	800	"	"	21.4	+1.6	NE 1	d		36	16			219	
Mascara	540	63.0	-0.6	21.0	-0.6	calme	d		34	17			328	
Relizane	30	"	"	22.3	-0.5	S 1	clair		36	16			135	
Orléansville	115	63.8	-0.5	20.1	+1.9	E 1	-d-		26	19			318	
Tiaret	1050	62.5	+0.2	19.2	-1.5	W 1	clair		31	16				
Vialar	1080	63.6	0.0	20.8	+3.3	NW 2	d		30	9			377	
Médéa	925	63.8	+0.8	19.5	+0.5	E 1	couvert		29	"				
Aumale	865													
Fort National	942													
Tizi Ouzou	225	62.3	"	22.5	+1.6	SE 1	beau		32	14			923	
Bordj Bou Arréridj	917	64.4	+1.0	13.9	-2.6	N 1	clair		30	"			304	
Setif	1076	64.5	-0.1	15.2	-1.1	NNE 1	beau		25	10			460	
Batna	1048													
Constantine	660													
Guelma	228	63.9	+0.3	18.8	-2.4	calme	clair		27	16			593	
Tebessa	860	65.2	+0.7	16.0	-1.0	NW 4	d		24	11			266	
El Aricha	1273													
Aïn Sefra	1073												119	
Mecheria	1167	61.2	-0.7	20.9	+0.2	calme	clair		32	19			317	
Géryville	1120	58.3	-3.1	24.7	+4.6	SSE 5	clair		31	14			296	
Aflou	1420													
Djelfa	1160	63.0	-0.4	18.2	+1.2	calme	clair		29	8			263	
Bou Saada	550												223	
M'Sila	426													
Biskra	484	61.2	-0.2	22.7	-1.3	N 4	clair		33	20			128	
Colomb Béchar	806	58.0	0.0	30.2	+0.9	SSE 1	clair		40	28			94	
Laghouat	771												120	
Biskra	92	63.0	+0.4	25.0	-1.0	NW 2	clair		36	21			59	
Touggourt	69	63.1	+0.6	28.0	+1.6	SE 3	d		36	21			36	
El Oued	70	"	"	25.4	+1.4	E 2	d		36	21			67	
Tozeur	80	62.8	-1.0	24.0	-1.0	NE 1	beau		35	20			26	
Ghardaïa	500												29	
Ouargla	157												2	
El Goléa	394													
Beni-Abbès	462	56.4	-0.4	31.1	+4.8	E 1	beau		44	28			63	
Timimoun	298	58.0	-0.2	30.0	-0.5	E 3	clair		44	26			54	
Adrar		"	"	27.8	-4.8	E 2	beau		47	28			39	
In Salah													5	
F. Flatters														
F. Polignac														
Djanet													2	
Tamanrasset													8	
Rabat		58.9	-4.2	20.0	0.0	calme	clair		"	"				

Situation générale et probabilité du temps en Algérie. Le baromètre a baissé au Nord et au Sud-Ouest de l'Europe et à l'Ouest de l'Afrique du Nord. Des pressions élevées recouvrent la France et le Nord de la Péninsule Ibérique. Des dépressions se tiennent sur l'Océan Arctique (Rey Kjavik 745%), l'Est de l'Europe (Varsovie, 759%), l'Ouest du Maroc (Fez, 757%) et le Sahara. En Algérie, le ciel est clair; les vents soufflent en majorité du secteur Nord et sont assez forts à l'Est. La mer est houleuse à Cap-de-Garde, belle ou agitée sur le reste de la côte africaine).

Probabilité jusqu'à midi. Baisse barométrique: Bassin méditerranéen. Algérie. Tunisie. Hausse: Ouest Maroc. En Algérie, Beau temps. Vents variables d'Est à Sud, faibles. Température en hausse.

	ORAN	ALGER	CONSTANTINE
Littoral et Tell	Beau temps Vents d'Est à Sud faibles	Beau temps Vents d'Est à Sud faibles	Beau temps Vents variables faibles
Hauts Plateaux	Beau temps Vents variables faibles	Beau temps Vents variables faibles	Beau temps Vents variables faibles
Sahara	Beau temps Vents de Nord-Est faibles ou modérés	Beau temps Vents de Nord-Est faibles ou modérés	Beau temps Vents variables faibles

AVIS AUX PORTS: Golfe du Lion, Baléares, Oran, Alger, Bizerte — Vents de Nord Ouest modérés à variables faibles. Vents d'Est à Sud faibles. Vents du secteur Ouest faibles.

VENTS EN ALTITUDE: Ouest Algérie — Vents de Nord Ouest faibles. " Sahara — Vents variables faibles. Est Algérie — Vents variables faibles. " Sahara — Vents variables faibles.

Avis aux Agriculteurs

Temperatures extrêmes

Stations	Max	Min
Paris	21	15
Nice	30	19
Biarritz	"	"
Strasbourg	"	"

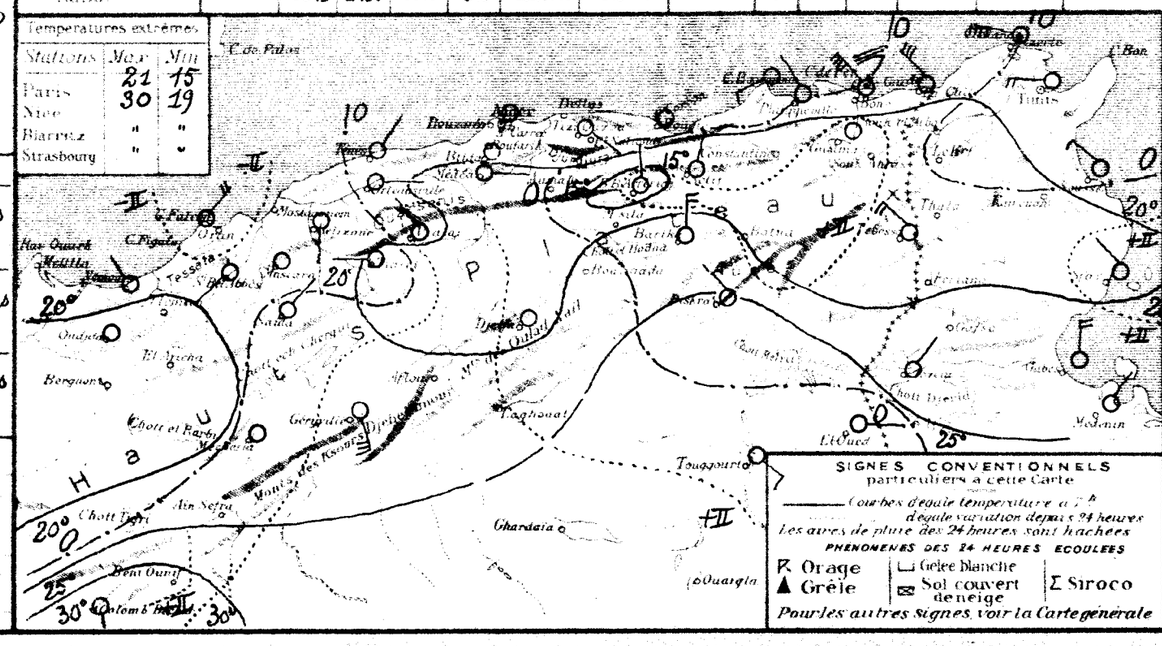

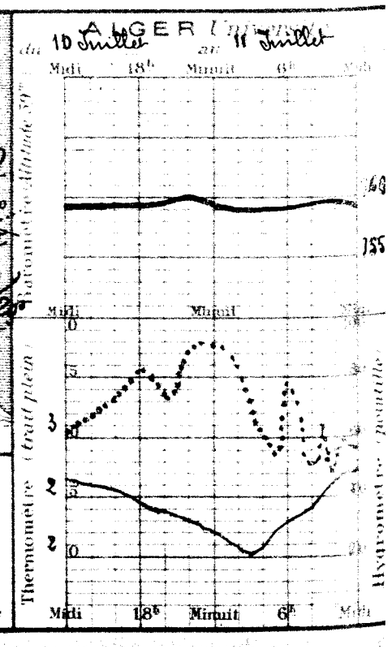

BULLETIN MÉTÉOROLOGIQUE DE L'ALGÉRIE

52e Année N° 193 — Lundi 12 Juillet 1926 — 7h. Matin

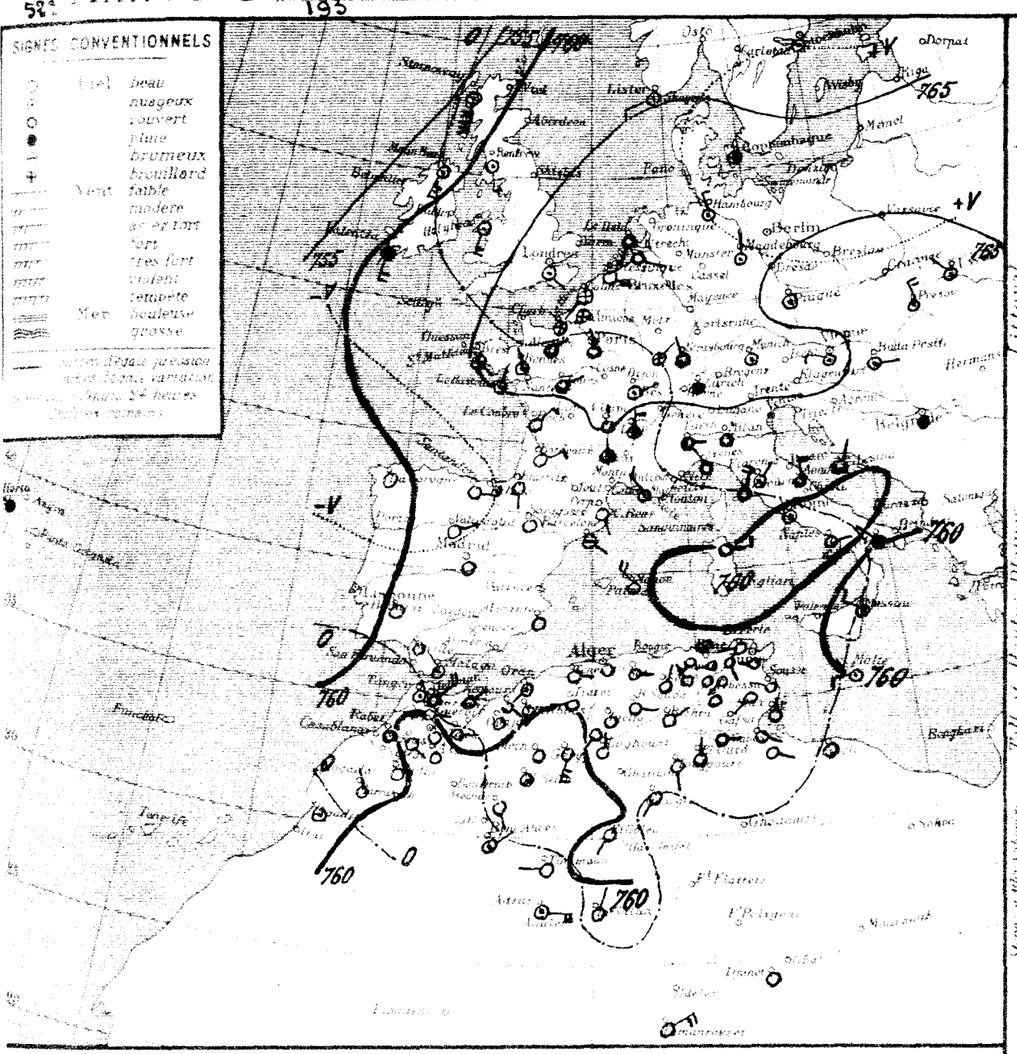

STATIONS	Altitude en mètres	Observation de 7 heures du matin: Pression à 0° et au niveau de la mer — Observation	diff. en 24h	Température de l'air — Observation	diff. en 24h	Vent Direction et force de 0 à 9	Etat du Ciel	Etat de la Mer	Dans les 24 heures: Températures extrêmes — max	min	Pluie en millim.	Pluie du 10 au 12 juillet millim.	Pluie du 1er Septembre au 10 juillet millim.	PHÉNOMÈNES
Littoral														
Nemours	4	62.0	-1.0	23.5	+0.5	SE 1	Beau	Belle	28	15			248	
Beni-Saf	3													
Oran	53													
Mostaganem	26													
Tenes	59													
Blida	267	60.9	-2.5	27.0	+5.2	E 2	clair	Belle	27	21				
Bouzarea	344	60.4	-3.1	24.0	+2.0	calme	d		32	19			825	
Alger	59	61.9	-1.4	24.7	+2.7	E 2	d		24	20			685	
Maison-Carrée	48	61.8	-2.6	24.5	+1.5	calme	d	Belle	27	21			617	
Bougie	9												604	
Philippeville	47												1080	
Cap de Garde	161	61.0	-2.9	23.0	+2.0	SW 1	clair	Agitée	26	18				
La Calle	10	61.5	-2.4	25.0	+3.0	N 2	d	Belle	25	20			527	
Bizerte	4	59.8	-1.8	24.2	+1.5	SSE 2	d	Agitée	25	19			750	
Tunis	36													
Sfax	5	60.9	-0.7	23.0	-0.6	W 2	clair		28	17			507	
													175	
Tell et Hautes Plaines														
Oudjda	580	61.0	-0.5	21.0	+2.0	calme	clair		35	13			300	
Tlemcen	806	60.2	"	25.7	"	E 5	nuag.		34	22				
Sidi Bel Abbès	476	61.6	"	24.2	"	SW 1	clair		35	12			278	
Saida	860			22.8	+0.8	NE 1	clair		38	17			210	
Mascara	590	60.3	-2.7	26.0	+5.0	calme	d		35	18			328	
Relizane	23			24.7	-0.6	SSE 1	d		37	16			133	
Orleansville	112	"	"											
Tiaret	1023	61.4	-2.4	20.8	+0.7	NW 1	d		32	24			318	
Vialar	505	60.2	-2.3	23.0	+3.2	N 1	d		32	17				
Medéa	935	61.6	-2.0	20.0	-0.8	NE 2	d		32	12			597	
Aumale	905	"	"	20.0	+0.5	E 1	d		31	"				
Fort National	949	"	"	16.0	"	N 1	d		30	12				
Tizi Ouzou	222	61.0	"	21.1	"	E 2	d		27	17				
Bordj Bou Arreridj	915	"	"	22.3	-0.2	SE 1	d		35	15			933	
Sétif	1079	62.0	-2.4	15.8	+1.0	N 1	clair		32	14			504	
Batna	1044	62.0	-2.5	17.6	+2.4	NNE 1	d		28	12			400	
Constantine	660	63.0	"	17.4		NW 1	clair		27	12				
Guelma	268	61.9	-2.0	22.2	+3.4	calme	d		28	12			583	
Tébessa	860	62.8	-2.4	18.0	+2.0	calme	d		28	13			360	
Sahara														
El Aricha	1253													
Aïn Sefra	1073	58.8	"	21.0	"	calme	nuag.		"	20			11.0	
Mecheria	1167	59.1	-3.1	25.8	+3.0	calme	clair		30	20			317	
Géryville	1320	59.0	+0.7	24.0	+0.2	SSW 4	d		34	12			296	
Aflou	1426	"	"	20.2	+2.2	SW 3	d		30	14				
Djelfa	1160	61.5	-1.5	20.1	+1.9	calme	clair		30	11			365	
Bou Saada	550	62.3	"	24.5	"	E 2	d		31	16			223	
M'Sila	460													
Barika	484	61.6	+0.4	25.0	+2.5	NE 2	clair		35	20			178	
Colomb Béchar	769	57.4	-0.6	30.5	+0.3	SSE 1	clair		40	25			1.4	
Laghouat	751	62.5	"	23.0	"	N 1	d		"	19			1.0	
Biskra	125	62.4	-0.6	28.0	+3.0	NE 2	d		36	22			5.0	
Touggourt	69	"	"	28.0	+2.8	SW 3	d		35	19			2.6	
El Oued	70	62.1	-1.0	25.4	-2.3	S 1	d		35	19			5.7	
Tozeur	50	"	"	24.0	-0.8	N 1	d		35	19			6.1	
Ghardaïa	526	62.2	-0.6	25.0	+1.0	E 2	Beau		35	22			2.6	
Ouargla	157												0.0	
El Golea	394	62.2	+1.1	25.5	-0.3	SW 1	clair		37	22				
Beni Abbès	492	60.4	-1.0	26.6	-1.5	SW 1	d		37	24				
Timimoun	264	57.0	+0.6	28.8	-2.3	NE 2	nuag.		43	28			0.0	
Adrar		59.1	+1.1	29.9	-0.1	W 1	couvert		44	25			0.4	
In Salah		"	"	32.4	+2.6	E 4	nuag.		47	28			0.3	
Fdt Flatters		55.9	-1.2	29.9	-3.6	NNE 2	clair		45	24				7-9h.30 vent de sable
Fdt Polignac														
Djanet		"	"	29.0	-1.0	calme	clair		28	26			2	
Tamanrasset		"	"	26.0	-1.5	NE 4	d		46	25			8	Après midi légère pluie et vent violent
Rabat		61.0	+2.4	19.0	-1.0	calme	couvert		"	"				

Situation générale et situation en Algérie — Le baromètre a baissé sur l'Ouest de l'Europe, le bassin méditerranéen et l'Algérie-Tunisie. Des dépressions recouvrent l'océan Atlantique (Stornoway 755m/m), l'Est de la Méditerranée (Messine 750m/m) et le Sahara occidental (Beni-Abbès 759m/m). La pression reste élevée au Nord de la France et sur les Pays-Bas (Utrecht 767m/m).

En Algérie, ce matin, le ciel est clair; les vents soufflent en majorité d'Est à Sud et sont faibles ou modérés. La mer est houleuse à Cap de Garde, belle ou peu agitée sur le reste de la côte.

Probabilité valable pour le lendemain — Jusqu'à Midi: Baisse barométrique: Centre et Est Bassin méditerranéen - Est Algérie - Tunisie - Hausse: Est Maroc - Ouest Algérie - En Algérie, à l'Ouest: temps orageux suivi d'éclaircie - Vents de Sud à Ouest faibles ou modérés - Température en baisse - A l'Est: temps beau à nuageux - Vents du secteur Sud faibles - Température supérieure à la normale (Sirocco)

	ORAN	ALGER	CONSTANTINE
Littoral et Tell	Orageux puis éclaircie Vents de Sud à Ouest faibles ou modérés	Beau devenant orageux Vents de Sud à Ouest faibles ou modérés	Beau puis nuageux Vents du secteur Sud faibles ou modérés
Hauts Plateaux	Orageux puis éclaircie Vents de Sud à Ouest faibles ou modérés	Beau devenant orageux Vents de Sud à Ouest faibles ou modérés	Beau puis orageux Vents variables faibles ou modérés
Sahara	Nuageux et orageux Vents du secteur Sud modérés ou assez forts	Beau puis nuageux Vents d'Est à Sud modérés ou assez forts	Beau temps Vents d'Est à Sud faibles ou modérés

AVIS AUX MARINS
- Golfe du Lion, Baléares, Oran: Vents de Nord-Ouest modérés à Sud faibles
- Alger, Bizerte: Vents d'Ouest modérés à Sud faibles
- Ouest Algérie: Vents des secteurs Ouest à Sud faibles

VENTS EN ALTITUDE
- Ouest Sahara: Sud-Ouest à Ouest 6 à 8m
- Est Algérie: secteur Sud 6 à 8m
- Sahara: secteur Sud 4 à 6m, secteur Sud 6 à 8m

Avis aux Agriculteurs

Température extrêmes — Stations	Max	Min
Paris	21	16
Nice	28	18
Biarritz	"	"
Strasbourg	"	"

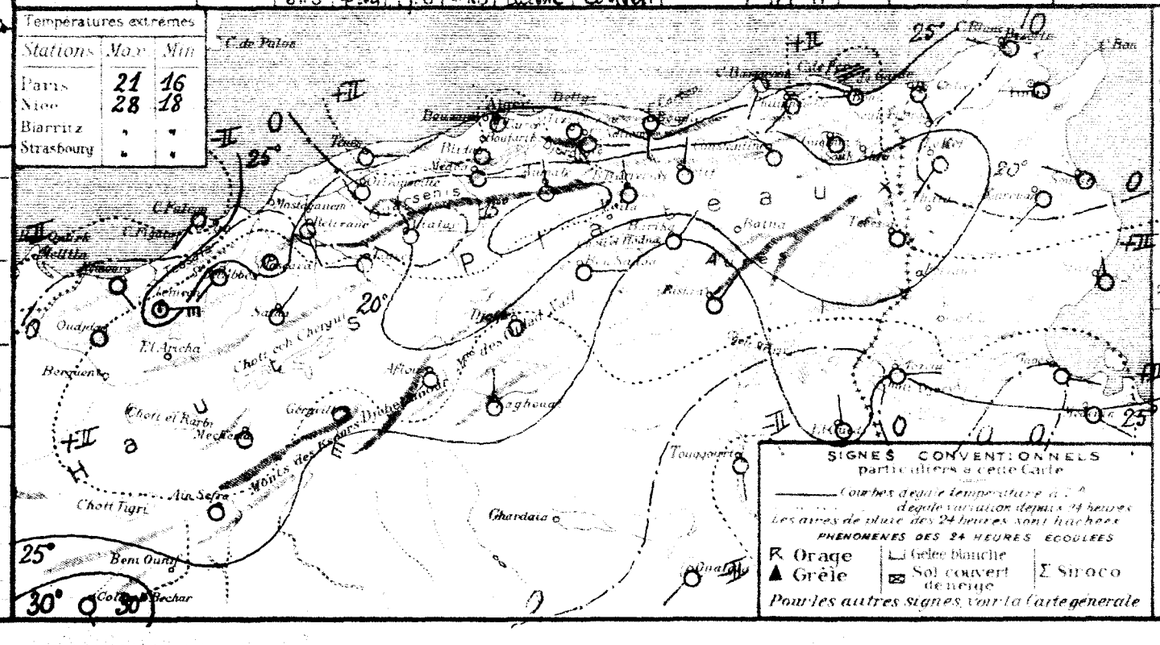

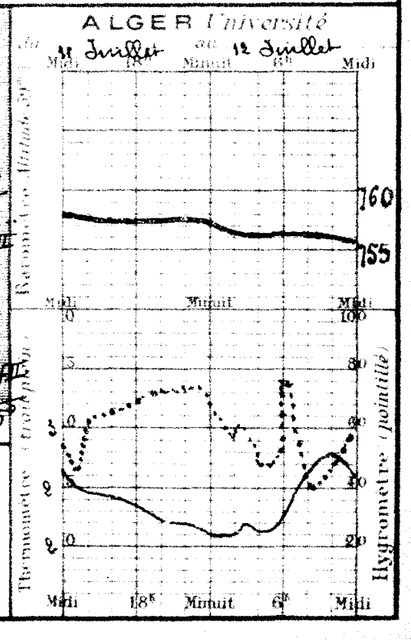

52e Année N° 194

BULLETIN MÉTÉOROLOGIQUE DE L'ALGÉRIE

Mardi 13 Juillet 1926 — 7h. Matin

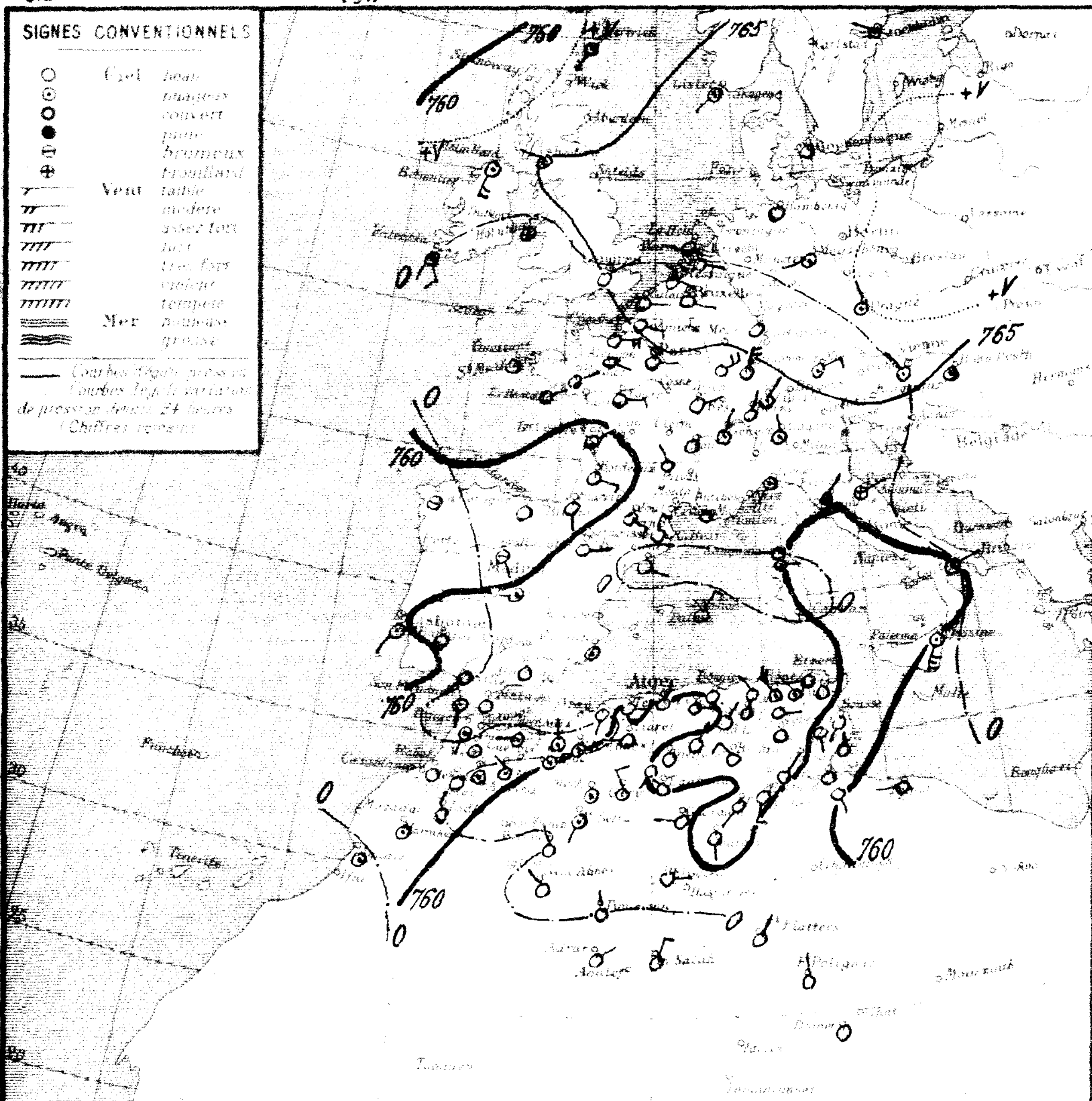

	STATIONS	Altitude en mètres	Pression à 0° et au niveau de la mer: observation	Pression: diff. en 24h	Température de l'air: observation	Température: diff. en 24h	Vent Direction et force de 0 à 9	Etat du Ciel	Etat de la Mer	Dans les 24 heures: Températures extrêmes max	min	Pluie en millim.	Pluie du 10 au 13 juillet (millim.)	Pluie du 1er Sept. au 10 juillet (millim.)	PHÉNOMÈNES
Littoral	Nemours	4	62.0	0.0	24.5	+1.0	N 2	Ennuag'	agitée	28	21			248	
	Beni Saf	3													
	Oran	53													
	Mostaganem	26	62.0	"	23.2	"	SSW 1	beau	belle	28	18				
	Ténès	58	60.1	-0.8	22.6	-4.4	E 3	d°	agitée	28	20				
	Blida	267	59.3	-1.1	33.8	+0.2	calme	clair		33	20			825	
	Bouzaréa	344	60.2	-0.8	23.0	-1.7	E 1	d°		27	20			683	
	Alger	59	60.6	-0.7	24.4	-0.3	NNE 1	clair	belle	29	20			617	
	Maison Carrée	48	60.8	"	22.7	"	NW 1	d°		29	16			604	
	Bougie	9	63.1	"	23.0	"	calme	d°	calme	33	18			1080	
	Philippeville	47	60.9	-0.1	22.2	+0.2	NW 1	beau	belle	29	18				
	Cap de Garde	161	61.0	-0.5	22.0	-3.0	NW 4	Ennuag'	agitée	28	20			527	
	La Calle	10	59.2	-0.6	23.8	-0.4	NW 2	nuag'	agitée	28	16			756	
	Bizerte	9													
	Tunis	36	60.3	-0.6	23.8	+0.8	calme	clair		30	18			507	
	Sfax	8	59.5	-1.0	22.0	0.0	N 1	d°	calme	27	23			173	
Tell et Hautes Plaines	Oudjda	580	60.1	-0.9	27.0	+6.0	calme	nuag'		36	17			306	
	Tlemcen	806	60.1	-0.3	25.5	-0.4	WNW 1	clair		34	18				
	Sidi Bel Abbès	476	61.1	-0.3	26.0	+1.8	W 3	Ennuag'		35	17			278	
	Saïda	860	"	"	24.6	+2.4	NE 1	clair		40	20			219	
	Mascara	590	60.8	+0.5	24.0	-2.0	NW 2	beau		33	20			328	
	Relizane	73	"		23.0	+1.3	N 2	clair		30	20			133	
	Orléansville	112	60.5	-0.8	30.7	-0.1	NNE 1	beau		39	19			318	siroco hier
	Tiaret	1083	58.9	-1.3	25.4	+2.4	W 1	clair		34	18				
	Vialar	960	59.3	-2.3	25.0	+5.0	NW 2	clair		35	"			377	
	Médéa	933	55.8	"	25.8	+3.8	E 2	d°		33	10				
	Aumale	905	"		20.0	+5.0	N 1	"		33	14				
	Fort National	942	50.4	-1.6	25.0	+1.9	E 2	d°		29	20				
	Tizi Ouzou	222	62.6	"	24.0	+1.7	ENE 1	d°		36	18			923	siroco hier
	Bordj Bou Arreridj	915	59.6	-2.4	20.2	+4.4	N 1	d°		35	16			304	
	Sétif	1079	60.4	-1.6	19.5	+1.9	NE 1	clair		31	14			460	
	Batna	1044													
	Constantine	660	62.5	-1.4	18.4	+1.0	NNE 1	clair		30	15				
	Guelma	280	60.8	-1.3	23.3	+1.1	E 1	d°		32	14			593	
	Tébessa	863	62.0	-0.8	20.0	+2.0	calme	d°		36	15			266	
Steppe et Atlas Saharien	El Aricha	1250													
	Aïn Sefra	1077	56.0	-2.6	24.0	+3.0	SW 1	Ennuag'		"	22			119	
	Mecheria	1167	57.8	-1.3	27.0	+3.2	calme	nuag'		36	23			317	
	Géryville	1320	57.8	-1.2	25.1	+0.2	NNW 3	beau		35	13			296	
	Aflou	1426	58.8	"	22.0	+1.3	SW 1	clair		34	16				
	Djelfa	1160	60.6	-0.9	21.8	+1.7	calme	clair		34	10			263	
	Bou Saâda	580	61.4	-1.2	25.0	-0.4	NE 1	d°		35	19			223	
	M'sila	486													
	Barika	484	60.0	-1.6	28.0	+6.0	N 2	clair		40	24			128	
Sahara	Colomb Béchar	780	57.5	+0.1	28.3	-2.2	NNW 1	clair		41	23			94	
	Laghouat	751	62.2	-0.3	23.0	0.0	NW 1	clair		37	20			120	
	Biskra	124	61.0	-1.4	30.0	+2.0	NW 3	d°		38	25			59	
	Touggourt	69	60.5	-1.6	28.3	+3.1	SW 2	d°		38	22			36	
	El Oued	70			28.0	+0.4	SSW 3	d°		38	24			67	
	Tozeur	50	60.8	-1.4	28.2	+0.2	NE 2	beau		37	21			26	
	Ghardaïa	526	59.9	"	31.2	"	N 2	clair		41	25			29	
	Ouargla	157	62.1	-0.1	27.0	+0.7	d° 1	d°		31	24			2	
	El Goléa	394	60.3	-1.1	27.7	-1.1	E 1	d°		39	22				
	Beni Abbès	497	56.1	-0.9	29.8	+1.0	NNW 1	d°		45	27			63	
	Timimoun	294	59.9	-0.2	29.5	-0.4	N 1	couvert		43	27			34	
	Adrar		"	"	30.0	-2.4	NE 1	beau		46	28			39	
	In Salah		58.0	+2.1	29.0	+0.1	NNE 3	clair		43	25			5	
	Ft Flatters		"	"	27.8	"	NE 1	d°		46	23				
	Ft Polignac		"	"	26.7	"	N 1	d°		39	22				
	Djanet		"	"	28.5	-0.5	calme	d°		36	24			2	
	Tamanrasset													8	
	Rabat		62.0	1.0	19.0	-1.0	calme	clair		"	"				

Situation générale et situation en Algérie — Le baromètre a baissé sur la France, le Bassin méditerranéen et l'Afrique du Nord moins le Maroc. La pression est élevée sur la mer du Nord et l'Allemagne (Hambourg 769m/m). Des dépressions stationnent sur l'océan Atlantique et l'océan Glacial (Akureyri 749m/m), la mer Tyrrhénienne, la Tunisie, l'Ouest de l'Algérie et le Sahara (Beni-Abbès 756m/m).

En Algérie, ce matin, le ciel est nuageux à l'Ouest et vers la Tunisie, beau ailleurs. Les vents soufflent du secteur Ouest à l'Ouest et sont variables ailleurs.

La mer est belle ou agitée.

Probabilité valable pour le lendemain — Jusqu'à Midi : Hausse barométrique : Ouest Afrique du Nord, ouest Bassin méditerranéen. Baisse : Est Afrique du Nord. En Algérie, à l'Ouest : temps nuageux s'éclaircissant. Vents du secteur Ouest modérés à faibles, température en baisse. A l'Est : temps beau à nuageux. Vents variables faibles ou modérés, température stationnaire.

	ORAN	ALGER	CONSTANTINE
Littoral et Tell	Nuageux s'éclaircissant. Vents du secteur Ouest modérés à faibles	Très nuageux puis éclaircie. Vents variables vers secteur Ouest modérés à faibles	Temps nuageux à très nuageux. Vents variables faibles ou modérés
Hauts Plateaux	Vents ou ... éclaircie assez forts à modérés	Orageux puis éclaircie assez fort secteur Ouest	Temps orageux. Vents variables modérés ou assez forts
Sahara	~~Orageux puis éclaircie~~ Vents de Sud à Ouest modérés ou assez forts	~~Nuageux à très nuageux~~ Vents du secteur Sud modérés ou assez forts	Beau temps. Vents d'Est et Sud modérés ou assez forts

AVIS AUX PORTS
- Golfe du Lion : ~~Vents du secteur Sud faibles~~ Vents variables faibles
- Baléares : Vents du secteur Ouest faibles ou modérés
- Oran : Vents variables vers secteur Ouest modérés
- Alger : Vents du secteur Ouest à variables faibles
- Bizerte :

VENTS EN ALTITUDE
- Ouest Algérie : Sud Ouest à Ouest 8 à 10m ; Sud à Ouest 8 à 10m
- " Sahara : Sud Ouest 4 à 6m
- Est Algérie : Secteur Sud 6 à 8m
- " Sahara :

Avis aux Agriculteurs

Températures extrêmes		
Stations	Max	Min
Paris	26	14
Nice	"	"
Biarritz	"	"
Strasbourg	"	"

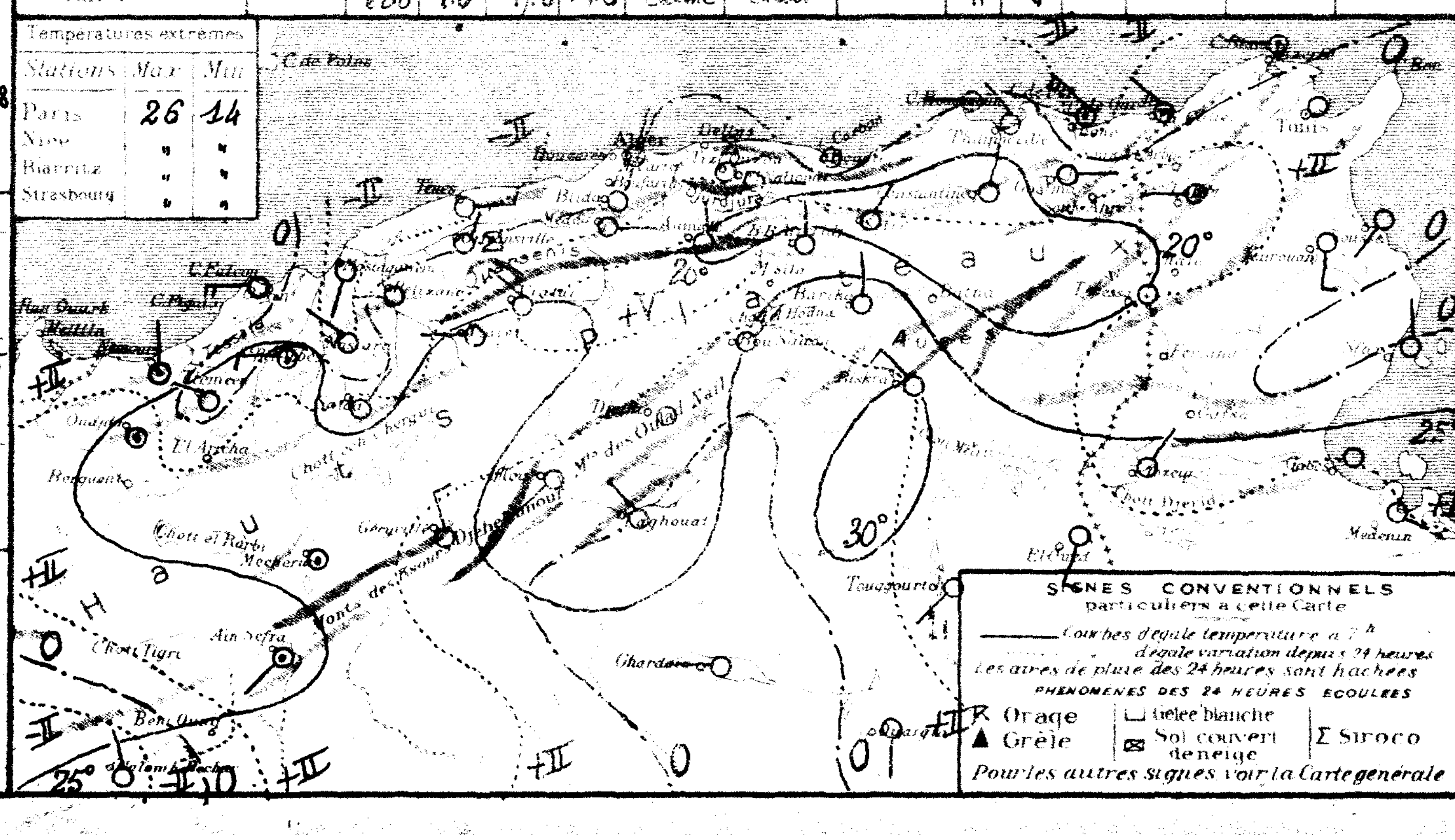

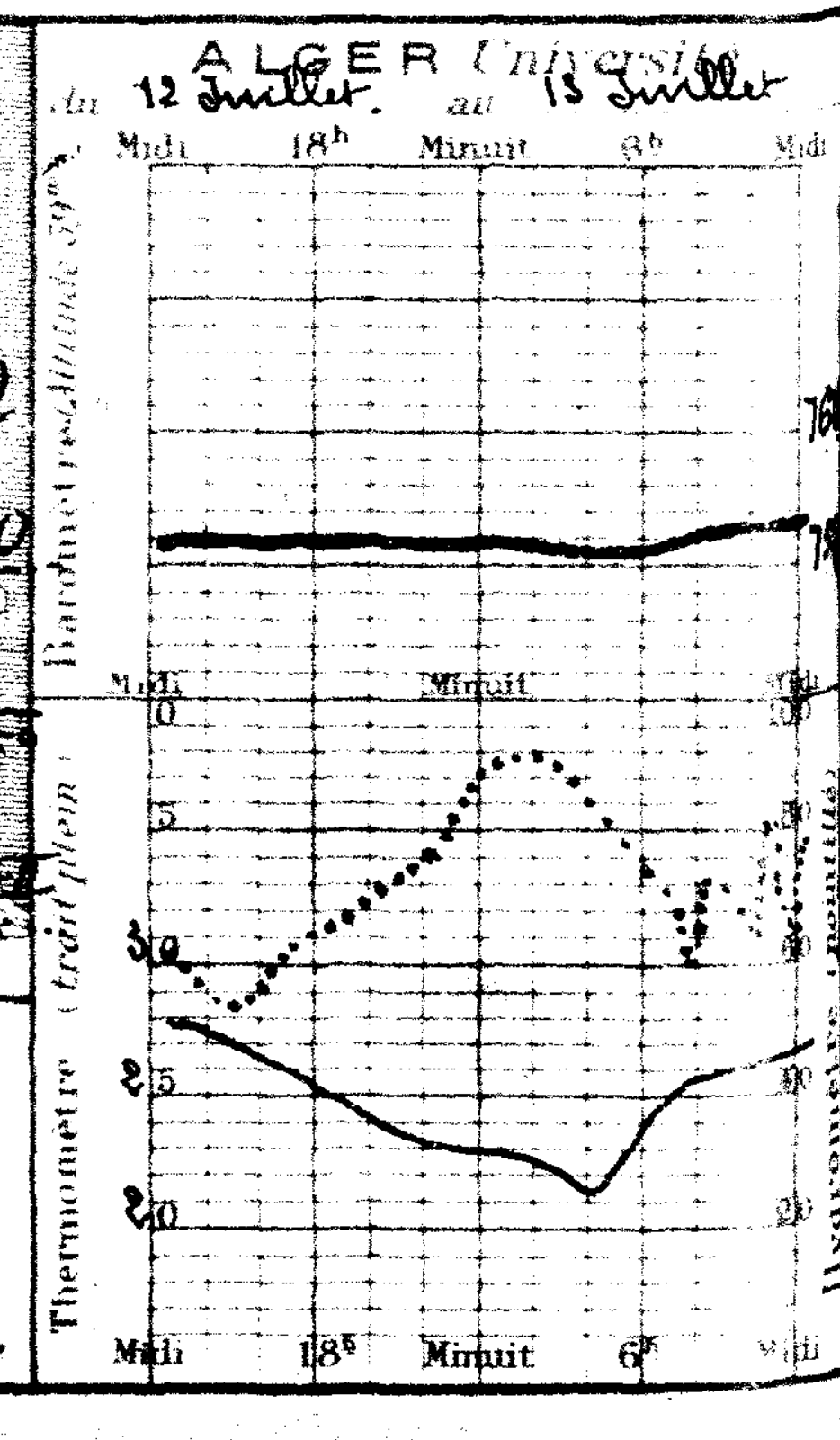

BULLETIN MÉTÉOROLOGIQUE DE L'ALGÉRIE

Mercredi 14 Juillet 1926 — 7h. Matin

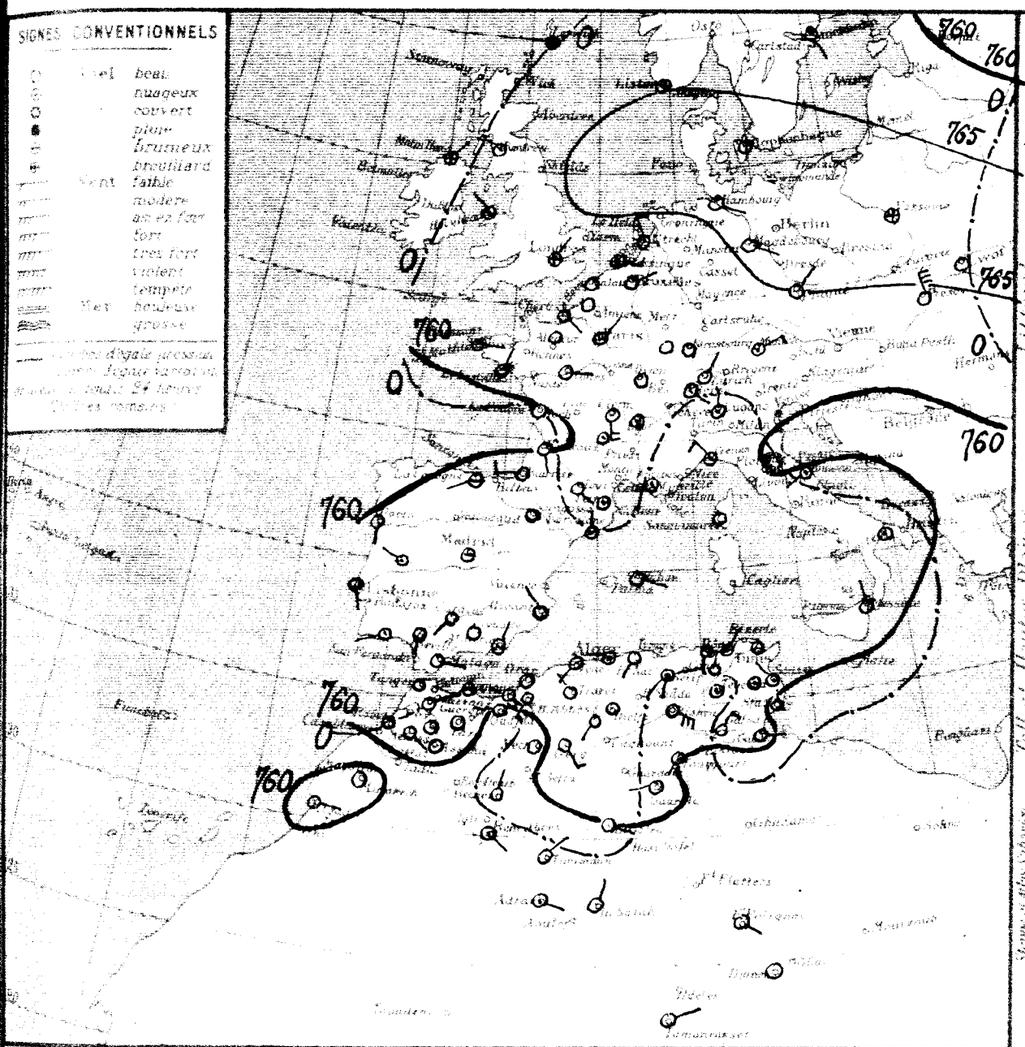

STATIONS	Altitude en mètres	Pression à 0° et au niveau de la mer: Observation	Pression: diff. en 24 h.	Température de l'air: Observation	Température: diff. en 24 h.	Vent: Direction et force de 0 à 9	Etat du Ciel	Etat de la Mer	Dans les 24 heures: Température extrême max	Température extrême min	Pluie en millim.	Pluie du 10 au 14 juillet matin	Pluie du 1er Sept. au 10 juillet matin	PHÉNOMÈNES
Littoral et Tell														
Nemours	4	62.0	0.0	26.5	2.0	SE 1	clair	T. belle	28	22			248	
Beni-Saf	3													
Oran	55													
Mostaganem	26													
Teniet	59	61.6	1.5	23.8	3.2	SW 1	beau	peu agitée	29	20				
Blida	267	60.3	1.0	22.6	-1.2	calme	T. mag.		35	20			825	
Bouzarea	344												683	
Alger	59	61.7	1.1	23.7	-0.7	W 2	T. mag.	belle	27	21			617	
Maison-Carrée	46												604	
Bougie	6	62.0	-1.1	23.0	0.0	calme	mag.	belle	28	21			1080	
Philippeville	47	61.0	0.1	20.8	-2.4	NW 1	couvert	belle	25	17				
Cap de Garde	161	62.3	1.3	19.0	-3.0	S 3		p. agitée	26	18			527	
La Calle	10	60.5	1.3	21.8	-2.0	NE 1	T. mag.	belle	27	18			756	
Bizerte	9													
Tunis	56	62.2	1.9	23.6	-0.2	calme	beau		30	17			597	
Mons	6			20.0	-2.0	N 2	clair	agitée	26	21			175	
Oudjda	580	61.7	1.6	25.0	-2.0	W 1	clair		34	15			306	
Tlemcen	806													
Sidi-Bel-Abbès	476	62.3	1.2	22.4	-3.6	SW 1	clair		33	13			278	
Saïda	800			21.4	-3.2	calme	clair		40	17			219	
Mascara	500	62.5	1.7	25.0	1.0	S 1	clair		36	18			328	
Relizane	73			24.3	2.3	SSW 2	clair		36	17			133	
Orléansville	112	62.3	1.8	21.3	0.6	WSW 1	clair		39	20			318	
Tiaret	1025	61.6	2.7	20.1	-5.3	NW 1	clair		35	17				
Vialar	800	60.0	0.7	24.0	-1.0	NW 4	clair		36	12			377	
Médéa	955	60.7	1.9	20.5	-3.3	W 1	clair		-	-				
Aumale	915													
Fort-National	942													
Tizi-Ouzou	222	64.2	1.6	23.1	-0.9	SW 2	beau		37	20			923	Sirocco hier et nuit
Bordj-Bou-Arréridj	915	59.9	+0.3	20.8	+0.6	NW 1	beau		38	21			304	
Sétif	1079	60.1	-0.3	22.0	2.5	SSW 1	T. mag.		33	20			460	
Batna	1044													
Constantine	646													
Guelma	268	61.9	1.1	19.8	3.5	NNE 1	couvert		33	15			593	
Tébessa	896	61.6	-0.4	21.0	1.0	calme	mag.		33	17			266	
Hauts Plateaux														
El Aricha	1254													
Aïn-Sefra	1077												119	
Mecheria	1105	59.3	+1.5	24.5	-2.5	calme	clair		37	20			317	17h20-18h averses de sable
Géryville	1320	60.2	+0.4	21.0	-4.1	SSE 3	vagues		35	18	0.1	0.1	296	19h pluie
Aflou	1426	61.8	"	16.0	-4.0	SW 1	clair		34	14				
Djelfa	1140	62.4	1.8	20.4	-1.4	calme	clair		35	16			253	
Bou Saâda	578												223	
M'Sila	440													
Sahara														
Barika	484	60.3	+0.3	32.0	4.0	calme	mag.		42	26			128	
Colomb-Béchar	808	58.8	1.3	28.0	0.2	NNE 1	clair		42	26			94	
Laghouat	751												120	
Biskra	85	60.3	-0.7	29.0	-1.0	SE 4	beau		41	26			59	
Touggourt	69	59.8	-0.7	32.4	+3.6	SW 1	clair		42	23			36	
El Oued	70												67	
Tozeur	50	62.3	1.5	25.3	0.4	NE 3	beau		40	24			26	
Ghardaïa	526												29	
Ouargla	157	61.6	-0.5	27.9	0.9	WSW 1	clair		41	23			2	
El Goléa	394	60.0	0.7	28.2	0.5	ESE 1	clair		42	23				
Beni-Abbès	487	56.3	0.2	31.5	1.8	SE 1	mag.		45	28			63	Tempête de sable 17h à 24h le 13
Timimoun	264	58.4	-0.5	30.4	0.9	NE 2	couvert						34	
Adrar		"	"	28.2	1.8	ESE 2	mag.		47	24			39	
In Salah		57.5	-0.5	30.0	1.0	NNE 1	clair		43	26			5	
F. Flatters														
F. Polignac		"	"	33.2	3.7	SE 1	clair		41	22				
Djanet		"	"	29.5	1.0	calme	beau		38	23			2	
Tamanrasset		"	"	26.4	"	ENE 1	brum.		35	25			8	
Rabat														

Situation générale et Situation en Algérie La baromètre a haussé sur l'Ouest de l'Europe et sur le bassin méditerranéen. La pression est élevée sur le Danemark (Copenhague 765 m/m), l'Allemagne et la Pologne; elle est voisine de 761-762 m/m sur le bassin méditerranéen et l'Afrique du Nord. Des dépressions recouvrent l'Océan Atlantique (Porto, Agadir 761 m/m), le Nord de la Scandinavie (Haparanda 754 m/m), les Balkans et le Sahara (In Salah 758 m/m).

En Algérie, ce matin, le ciel est beau ou peu nuageux sur la moitié Ouest, très nuageux ou couvert sur la moitié Est. Les vents sont variables et faibles.

La mer est belle ou agitée.

Probabilité valable pour le lendemain jusqu'à midi. Variations faibles et irrégulières bassin méditerranéen Nord Afrique. En Algérie, Beau temps, Vents variables faibles. Température en hausse.

	ORAN	ALGER	CONSTANTINE
Littoral et Tell	Beau temps Vents variables faibles.	Beau temps Vents variables faibles.	Beau temps Vents variables faibles.
Hauts Plateaux	Beau temps Vents variables faibles.	Beau temps Vents variables faibles.	Beau temps Vents variables faibles.
Sahara	Beau temps Vents du secteur Est faibles ou modérés.	Beau temps Vents du secteur Est faibles ou modérés.	Beau temps Vents variables faibles.

MER — Golfe du Lion, Baléares, Oran, Alger, Bizerte: Vents variables faibles.

VENTS EN ALTITUDE — Ouest Algérie; " Sahara; Est Algérie; " Sahara

Avis aux Agriculteurs

Temperatures extrêmes		
Stations	Max.	Min.
Paris	26	16
Nice	29	17
Biarritz	"	"
Strasbourg	"	"

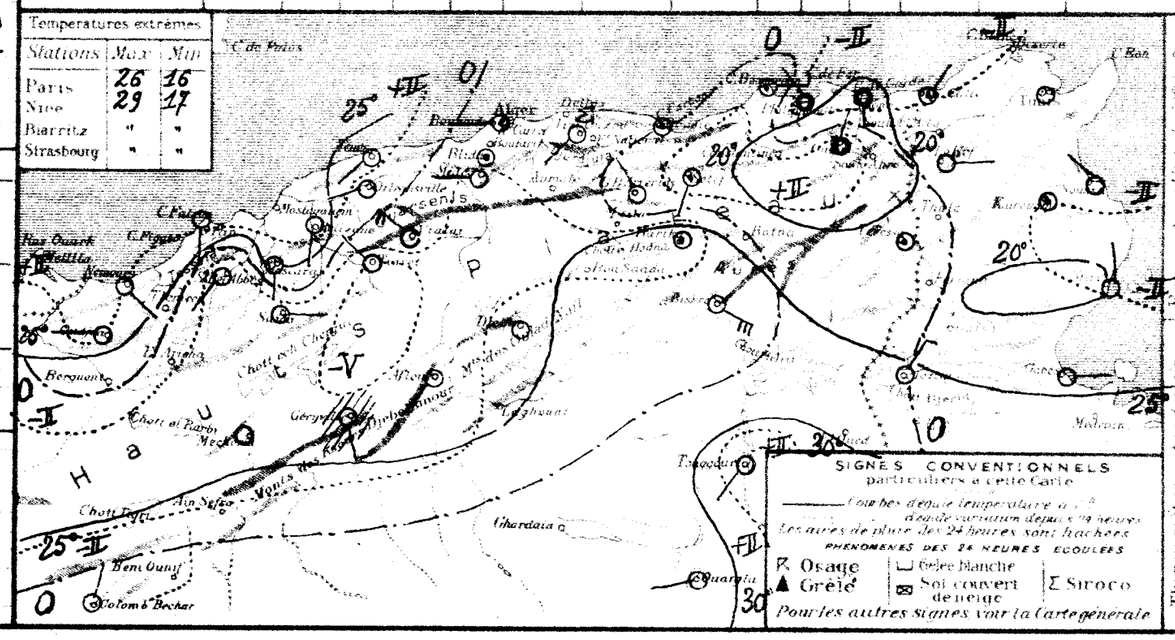

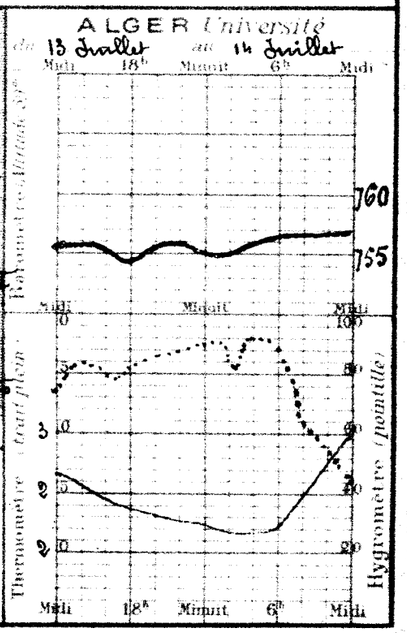

52e Année N° 196

BULLETIN MÉTÉOROLOGIQUE DE L'ALGÉRIE

Jeudi 15 Juillet 1926 — 7h. Matin

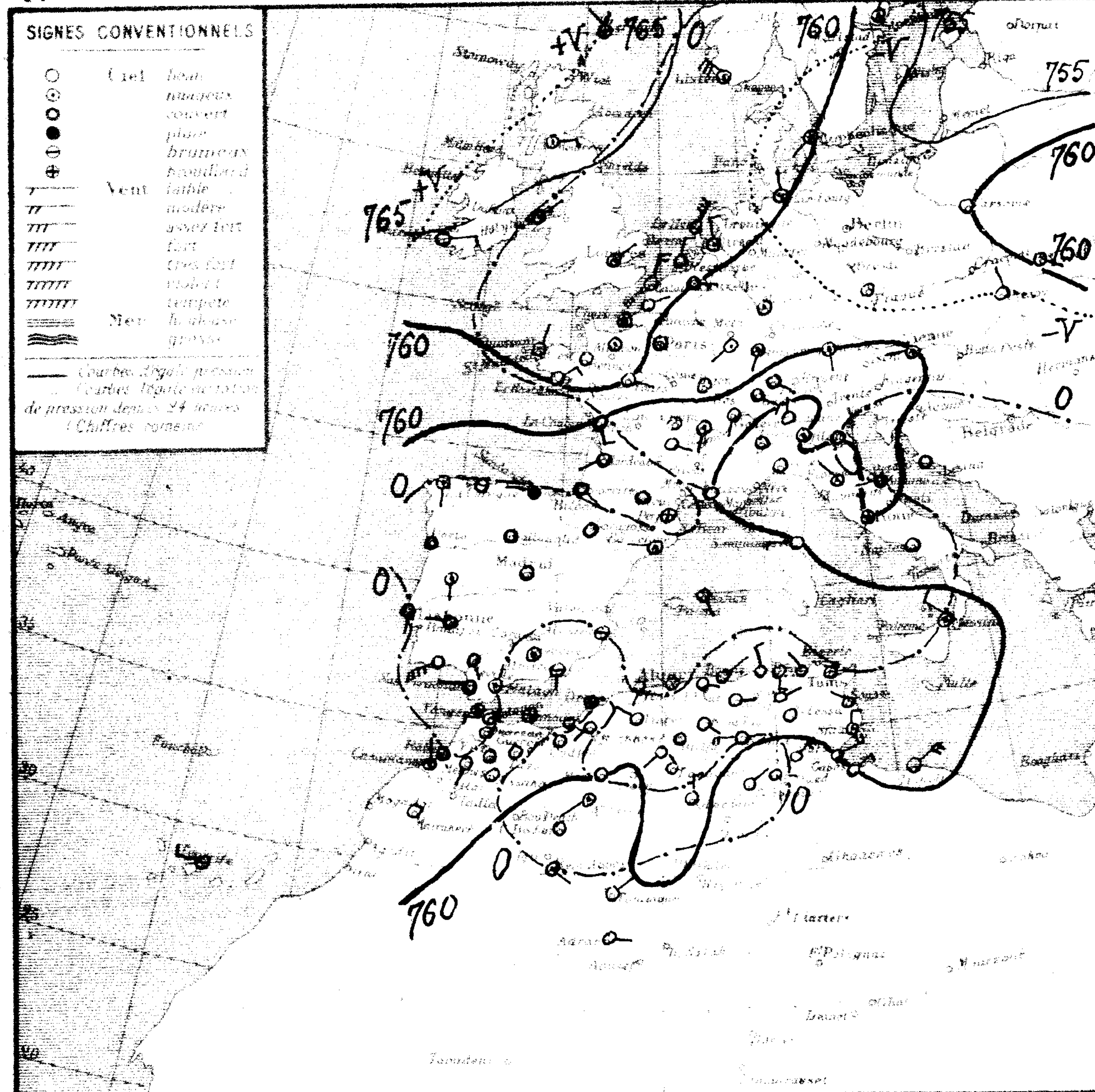

Situation générale et situation en Algérie: Le baromètre a haussé au Nord-Ouest de l'Europe et baissé de la Laponie au Bassin méditerranéen. Les pressions élevées s'étendent de l'Islande aux Iles Britanniques (Wick 770m/m) - Les dépressions recouvrent le Nord de la Scandinavie et les pays Baltes (Haparanda 749m/m), le golfe de Gênes (759m/m) et le Sahara (Beni-Abbès 756m/m).

En Algérie, ce matin, le ciel est beau; les vents sont variables faibles ou modérés.

La mer est belle ou peu agitée

Probabilité (valable pour le lendemain): Jusqu'à Midi: Hausse barométrique Ouest Afrique du Nord - Baisse Nord Bassin méditerranéen - Variations faibles Est Afrique du Nord. En Algérie; temps beau ou brumeux; quelques orages sur l'Atlas saharien - Vents variables faibles ou modérés - température stationnaire.

	ORAN	ALGER	CONSTANTINE
Littoral et Tell	Beau ou brumeux. Vents de Sud à Ouest faibles ou modérés	Beau ou brumeux. Vents variables faibles ou modérés	Beau temps. Vents variables faibles ou modérés
Hauts Plateaux	Beau temps. Vents variables faibles ou modérés	Beau temps. Vents variables faibles ou modérés	Beau au Nord, orageux au Sud - Vents variables faibles ou modérés
Sahara	Orageux au Nord, beau au Sud - Vents d'Est à Sud faibles ou modérés	Beau temps. Vents de Nord à Est faibles ou modérés	Beau temps. Vents de Nord à Est faibles ou modérés

AVIS AUX PORTS
- Golfe du Lion: Vents de Nord-Ouest modérés
- Baléares, Oran: Vents de Sud à Ouest faibles ou modérés
- Alger, Bizerte: Vents variables faibles ou modérés

VENTS EN ALTITUDE
- Ouest, Algérie: secteur Ouest 6 à 8m
- Ouest, Sahara: secteur Sud 8 à 10m
- Est, Algérie: Sud-Ouest à Ouest 6 à 8m
- Est, Sahara: Est à Sud 6 à 8m

Avis aux Agriculteurs

OBSERVATION DE 7 HEURES DU MATIN

Stations	Altitude en mètres	Pression à 0° et au niveau de la mer: Observation	Pression: diff. en 24h	Température de l'air: Observation	Température: diff. en 24h	Vent Direction et force de 0 à 9	Etat du Ciel	Etat de la Mer	Dans les 24 heures: Températures extrêmes max	min	Pluie en millim.	Pluie du 10 au 15 juillet millim.	Pluie du 1er Septbre au 10 juillet millim.	PHÉNOMENES
Littoral														
Nemours	4	62.0	0.0	24.5	-2.0	SE 1	clair	P agitée	28	20			248	
Beni Saf	3													
Oran	53													
Mostaganem	28													
Tenes	39	61.6	0.0	24.2	+0.4	SSW 1	clair	Belle	29	22				
Blida	267	60.2	-0.1	23.0	+1.0	calme	d		34	20			825	
Bouzaréa	344	60.9	-0.1	24.9	+3.8	NW 1	d		27	21			683	
Alger	59	61.5	-0.2	23.2	-0.5	calme	clair	T Belle	32	20			617	
Maison Carrée	48												604	
Bougie		63.2	+1.2	23.0	0.0	NE 1	clair	T Belle	29	18			1080	
Philippeville	47	61.0	0.0	21.9	+1.1	NNW 3	clair	Belle	25	17				
Cap de Garde	161	62.8	+0.5	20.0	+1.0	S 3	d	Calme	"	18			527	
La Calle	10	"	"	21.0	-0.8	NW 1	d	Calme	25	17			756	
Bizerte														
Tunis	36	62.0	-0.2	23.0	-0.6	calme	clair		27	16			507	
Sfax	8	60.4	"	21.6	+1.6	N 3	nuag'	Agitée	"	21			173	
Tell et Hauts Plateaux														
Oudjda	580	61.1	-0.6	24.0	-1.0	calme	clair		37	15			306	
Tlemcen	806			26.5	"	N 1	d		33	21				
Sidi Bel Abbès	476	61.4	-0.9	22.8	+0.4	SW 1	d		34	14			278	
Saïda		"	"	23.0	+1.6	NE 1	clair		38	18			219	
Mascara		61.6	-0.9	24.4	-0.6	calme	d		35	19			328	
Relizane		"	"	16.2	-9.1	SSE 1	d		38	16			133	
Orléansville	112	62.7	+0.4	18.4	-2.9	SW 1	d		38	17			318	
Tiaret		61.4	-0.2	21.4	+1.5	WNW 1	d		32	18				
Vialar		61.7	+1.7	22.0	-2.0	NW 3	d		33	15			377	
Médéa		61.7	+1.0	22.2	+1.7	NW 1	d		32	13				
Aumale		59.0		20.0		N 1	clair		32	14				
Fort National	942	59.1	"	22.2	"	E 2	d		28	20				
Tizi-Ouzou	222	64.6	+0.4	24.1	+1.0	NE 1	clair		32	17			923	
Bordj Bou Arreridj		60.3	+1.8	21.0	+0.9	calme	d		37	12			304	
Sétif		60.8	+0.7	20.5	-1.5	E 1	d		31	16	gtte		460	gouttes pluie
Batna														
Constantine														
Guelma		62.1	+0.2	22.7	+2.9	ENE 1	clair		33	14			593	
Tebessa		62.0	+0.4	21.0	0.0	calme	d		34	16			266	
Steppe et Atlas Saharien														
El Aricha														
Aïn Sefra		58.1	"	23.0	"	SW 1	Ennuag'		"	22			119	
Mecheria		60.2	+0.9	24.5	0.0	calme	Beau		35	21			317	
Géryville												0.1	296	
Aflou	1426	63.2	+1.4	15.5	-0.5	SW 1	clair		33	15				
Djelfa		63.1	+0.7	20.5	+0.1	calme	d		34	"			263	
Bou Saâda		62.0	"	25.2	"	SE 2	d		39	20			223	
M'sila														
Barika													128	
Sahara														
Colomb-Béchar		58.1	-0.7	30.1	+1.6	calme	Beau		42	25			94	
Laghouat		63.6	"	23.0	"	NW 1	clair		"	21			120	
Biskra		60.2	-0.1	31.0	+3.0	W 1	d		42	27			59	
Touggourt		59.3	-0.6	26.8	-5.6	NE 2	d		44	24			36	
El Oued													67	
Tozeur		61.5	-0.8	25.3	0.0	NE 4	Beau		43	23			26	
Ghardaïa		60.9	-0.8	27.6	-2.8	N 3	clair		42	25			29	
Ouargla													2	
El Goléa	394													
Beni Abbès		55.4	+0.1	33.1	+1.6	SE 1	nuag'		45	23			63	
Timimoun		59.4	+1.0	29.5	-0.9	NE 1	couvert		44	27			34	
Adrar		"	"	31.6	+5.4	E 1	clair		48	27			39	
In Salah													5	
Fort Flatters														
Fort Polignac														
Djanet													2	
Tamanrasset													8	
Rabat		62.6	+0.5	19.0	+1.0	calme	couvert		"	"				

Températures extrêmes

Stations	Max	Min
Paris	29	19
Nice	29	17
Biarritz	"	"
Strasbourg	"	"

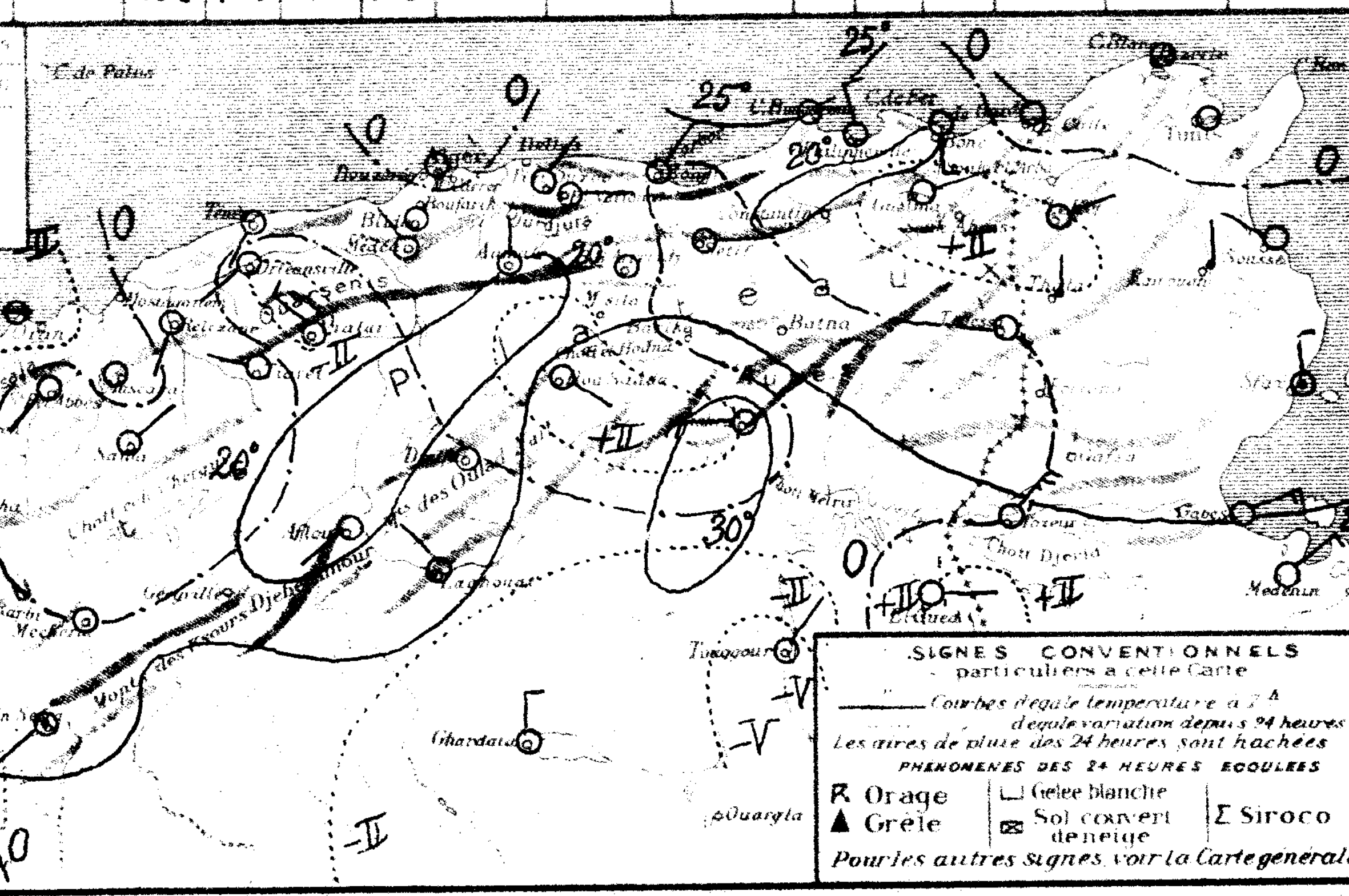

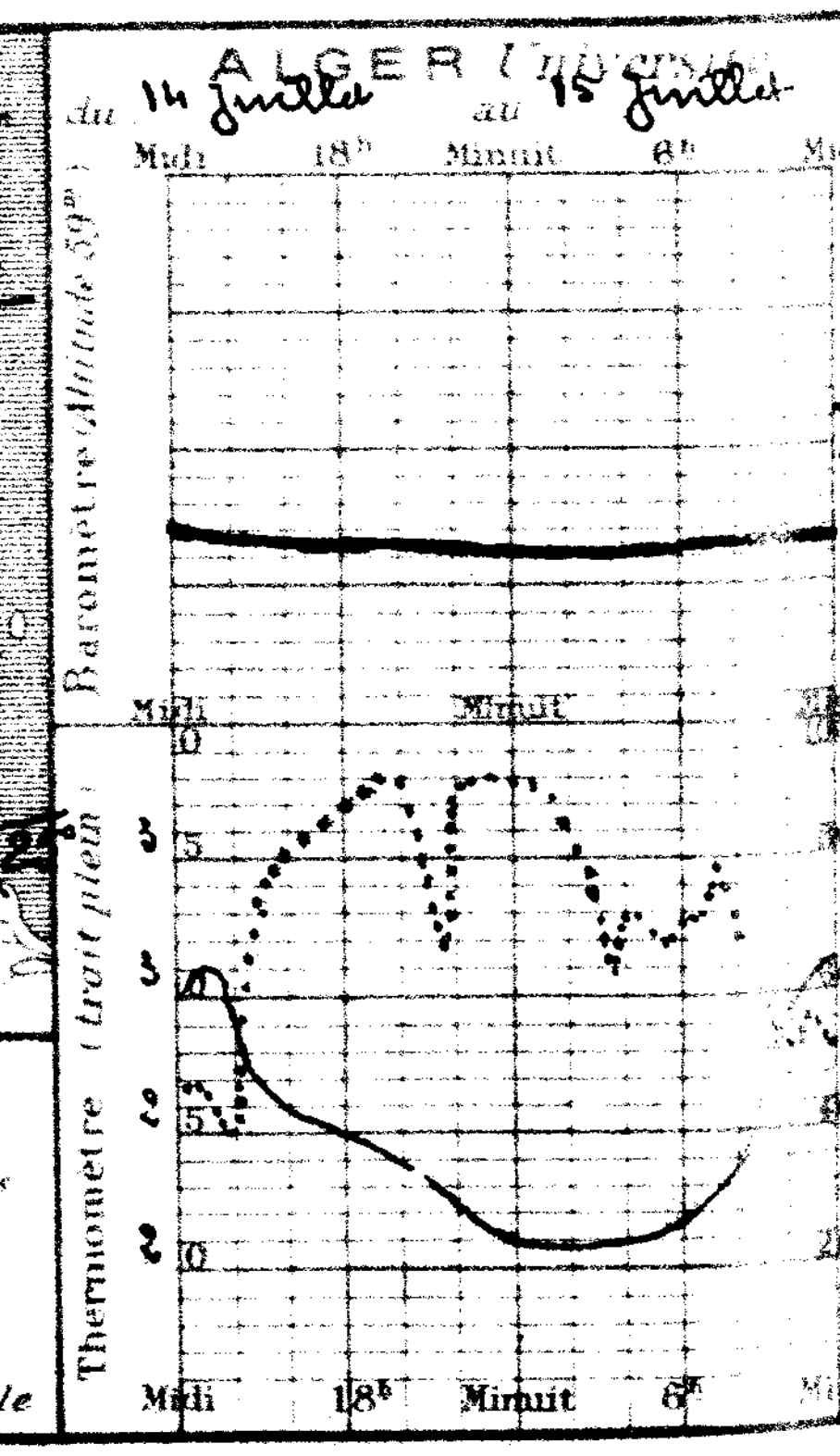

52e Année N° 197

BULLETIN MÉTÉOROLOGIQUE DE L'ALGÉRIE

Vendredi 16 Juillet 1926 — 7h. Matin

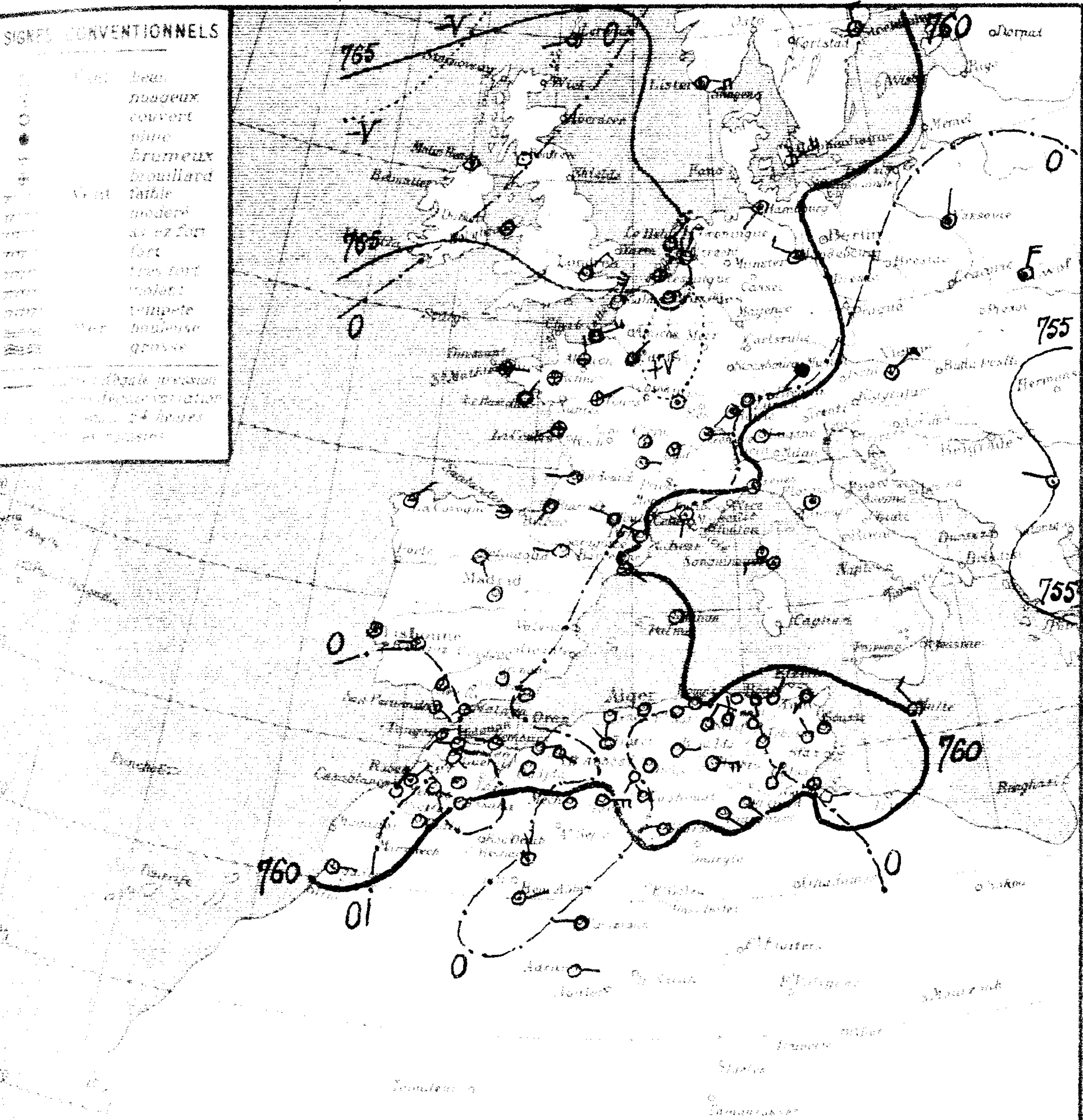

Région	Stations	Altitude en mètres	Pression à 0° et au niveau de la mer — Observation	Pression — diff. en 24 h	Température de l'air — Observation	Température — diff. en 24 h	Vent Direction et force de 0 à 9	Etat du Ciel	Etat de la Mer	Dans les 24 heures — Températures extrêmes max	Températures extrêmes min	Pluie en millim.	Pluie du 10 au 16 juillet millim.	Pluie du 1er Sept. au 16 juillet millim.	PHÉNOMENES
Littoral	Nemours	4	62.0	0.0	28.0	+3.5	E 1	Beau	Belle	28	20			248	
	Beni-Saf	3													
	Oran	53													
	Mostaganem	26													
	Tenès	58	61.2	-0.4	26.4	+2.2	SSW 2	clair	Belle	30	22				
	Blida	267	61.0	+0.8	27.0	+4.0	calme	nuag'		36	23			825	
	Bouzaréa	344	60.9	0.0	27.9	+3.0	WNW 1	clair		32	25			683	
	Alger	59	61.3	-0.2	26.9	+6.7	calme	clair	Belle	33	22			617	
	Maison Carrée	48	61.5	-0.3	23.7	+2.1	SW 1	d		30	16			604	
	Bougie	9	"	"	25.0	+2.0	calme	d	Belle	29	19			1080	
	Philippeville	47	60.4	-0.6	23.5	+1.6	calme	clair	Calme	24	17				
	Cap de Garde	161	61.3	-1.5	24.0	+4.0	S 2	clair	Calme	"	"			527	
	La Calle	10	60.2	-	23.5	+2.3	NE 1	clair	Calme	26	19			756	
	Bizerte	4													
	Tunis	36	60.9	-1.1	24.4	+1.4	SW 1	clair		30	16			507	
	Sfax	5												175	
Tell et Hauts Plateaux	Oudjda	580	61.9	+0.8	22.0	-2.0	calme	clair		37	15			306	
	Tlemcen	806	62.5	+2.2	21.9	+0.4	N 1	d		33	21				
	Sidi Bel Abbès	478	62.6	+1.2	21.0	-1.8	SE 1	d		36	15			278	
	Saïda	860	"	"	25.2	+2.2	NE 1	d		41	22			219	
	Mascara	590	61.1	-0.5	26.6	+2.2	calme	d		38	21			328	
	Relizane	7?	"	"	34.8	+1.4	W 1	d		40	18			133	
	Orléansville	112	62.5	-0.2	30.1	+1.7	E 1	d		39	19			318	
	Tiaret	1023	60.3	-1.1	25.2	+4.4	NW 1	d		35	19				
	Vialar	889	61.5	-0.2	24.0	+2.0	ENE 2	d		35	16			377	
	Médéa	935	60.9	-0.8	23.0	+0.8	S 1	d		34	14				
	Aumale	895	59.3	+0.3	21.0	+1.0	N 1	d		33	15				
	Fort National	942	61.1	+2.0	23.0	+0.8	calme	d		31	21				
	Tizi Ouzou	222	"	"	29.4	+5.8	NE 1	d		36	17			923	siroco hier
	Bordj Bou Arréridj	915	61.1	+0.8	21.0	0.0	calme	d		37	16			304	
	Sétif	1079	61.3	+0.5	22.1	+1.6	NE 1	d		33	17			460	
	Batna	1044													
	Constantine	660	62.9	+0.2	19.9	+0.7	N 1	clair		35	17				
	Guelma	268	61.7	-0.4	24.4	+1.7	calme	d		35	15			593	
	Tebessa	860	62.1	+0.1	23.0	+2.0	calme	d		33	17			266	
Steppe et Atlas Saharien	El Aricha	1250													
	Aïn Sefra	1073												119	
	Mécheria	1167	59.9	-0.3	22.0	+3.5	calme	clair		37	22			317	
	Géryville	1320	59.5	-1.5	26.3	+7.0	E 4	d		36	23			296	
	Aflou	1426	63.2	0.0	22.0	+2.5	SW 1	clair		34	15				
	Djelfa	1160	61.2	-1.9	23.4	+2.0	calme	d		34	14			263	
	Bou Saada	550	62.9	+0.9	26.4	+0.2	E 1	d		37	22			223	
	M'Sila	400													
	Barika	484	60.8	+0.3	28.4	+0.9	S 2	clair		42	23			128	
Sahara	Colomb-Béchar	769	52.3	+0.2	31.9	+1.8	NNW 1	nuag'		48	26			94	
	Laghouat	751	63.1	-0.5	25.0	0.0	NW 1	clair		40	21			120	
	Biskra	123	61.4	+1.2	30.0	-1.0	E 4	d		41	26			59	
	Touggourt	69	61.6	+2.4	27.8	+1.0	SE 2	d		40	22			36	
	El Oued	70	"	"	25.6	-1.4	SE 1	d		42	22			67	
	Tozeur	50	61.3	-0.2	25.5	0.0	NE 1	Beau		38	21			26	
	Ghardaïa	526	62.3	+1.4	30.4	+2.8	W 2	clair		45	24			29	
	Ouargla	157												2	
	El Goléa	394													
	Beni Abbès	492	55.0	-1.4	33.3	+0.2	ENE 1	nuag'		47	30			63	
	Timimoun	284	59.9	+0.5	32.3	+2.8	W 1	couvert		48	29			34	
	Adrar		"	"	31.1	-0.5	E 2	clair		50	31			39	
	In Salah													5	
	Ft Flatters														
	Ft Polignac														
	Djanet													2	
	Tamanrasset													8	
	Rabat		62.1	-0.5	18.0	-1.0	NE 2	nuag'		"	"				

Situation générale et situation en Algérie — Le baromètre a baissé de la Scandinavie à la Péninsule ibérique. La pression est élevée au Nord-Ouest de l'Europe (Renfrew 768m/m). Les dépressions recouvrent l'océan Glacial (Islande 754m/m), le Sud-Est du continent (Sofia 755m/m) et le Sahara (Beni-Abbès 755m/m).
En Algérie, ce matin, le ciel est clair et les vents variables faibles ou modérés.
La mer est belle ou peu agitée

Probabilités valable pour le lendemain — Jusqu'à Midi: Hausse barométrique: Nord et Ouest Bassin méditerranéen. Baisse: Nord Afrique et Est Bassin méditerranéen. En Algérie, à l'Ouest: temps beau ou brumeux. Vents de Sud à Ouest faibles ou modérés. A l'Est, beau temps, Vents du secteur Sud faibles. Température en hausse (Siroco)

	ORAN	ALGER	CONSTANTINE
Littoral et Tell	Beau ou brumeux Vents de Sud à Ouest faibles à modérés	Beau ou brumeux vents du secteur Sud faibles	Beau temps Vents du secteur Sud faibles
Hauts Plateaux	Beau temps Vents variables faibles ou modérés	Beau temps. Vents du secteur Sud faibles ou modérés	Beau temps Vents du secteur Sud faibles
Sahara	Nuageux à très nuageux Vents d'Est à Sud modérés ou assez forts	Nuageux à très nuageux Vents d'Est à Sud modérés	Beau temps Vents du secteur Est faibles ou modérés

Golfe du Lion — Vents de Nord-Ouest modérés à assez forts
Baleares — Vents de Sud à Ouest modérés
Oran — vents de Sud à Ouest faibles ou modérés
Alger, Bizerte — Vents du secteur Sud faibles

VENTS EN ALTITUDE		
Ouest	Algérie	Sud-Ouest à Ouest 6 à 8m
"	Sahara	secteur Sud 6 à 8m
Est	Algérie	Sud à Sud-Ouest 4 à 6m
"	Sahara	Est à Sud 6 à 8m

Avis aux Agriculteurs

Températures extrêmes		
Stations	Max	Min
Paris	32	17
Nice	28	18
Biarritz	"	"
Strasbourg	"	"

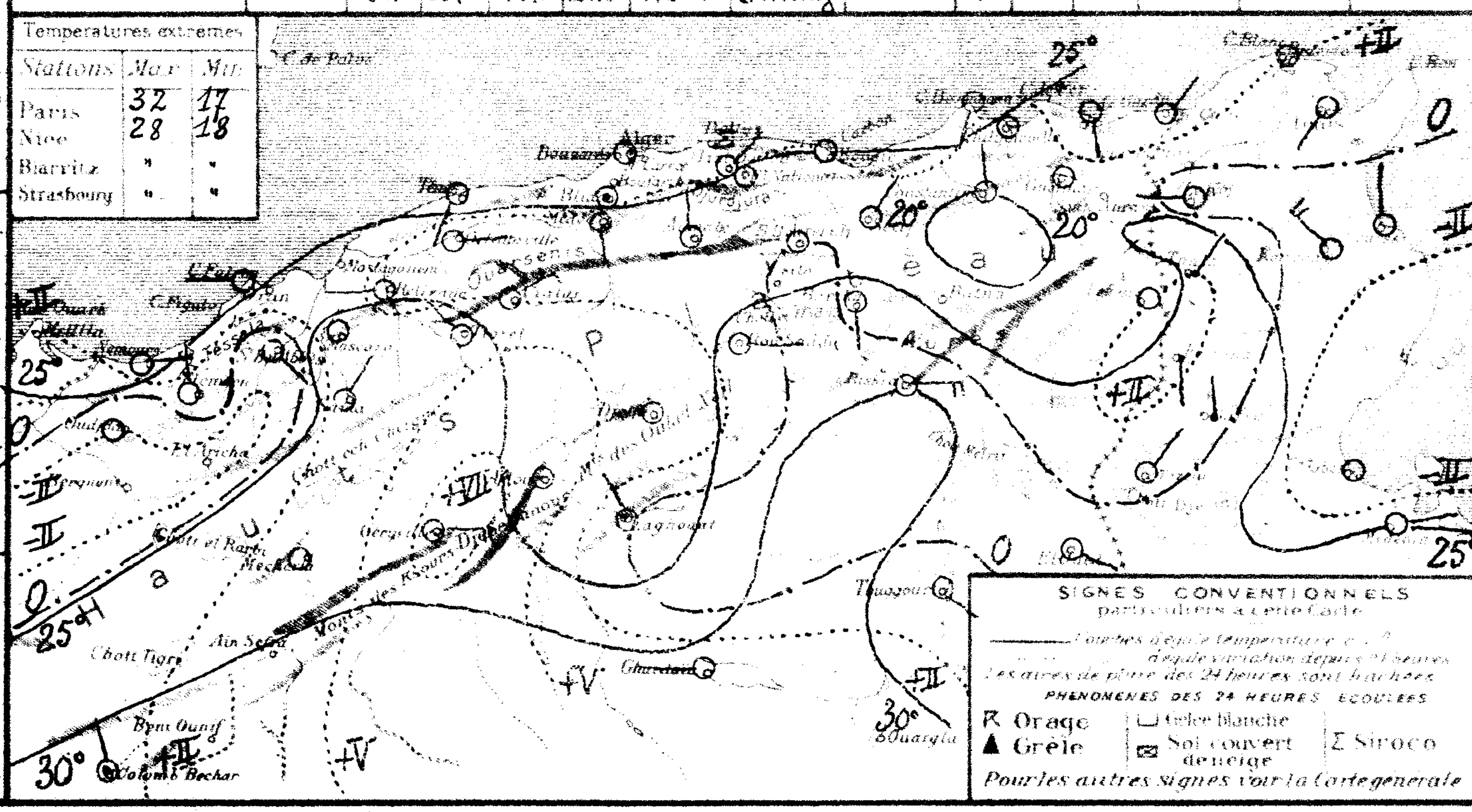

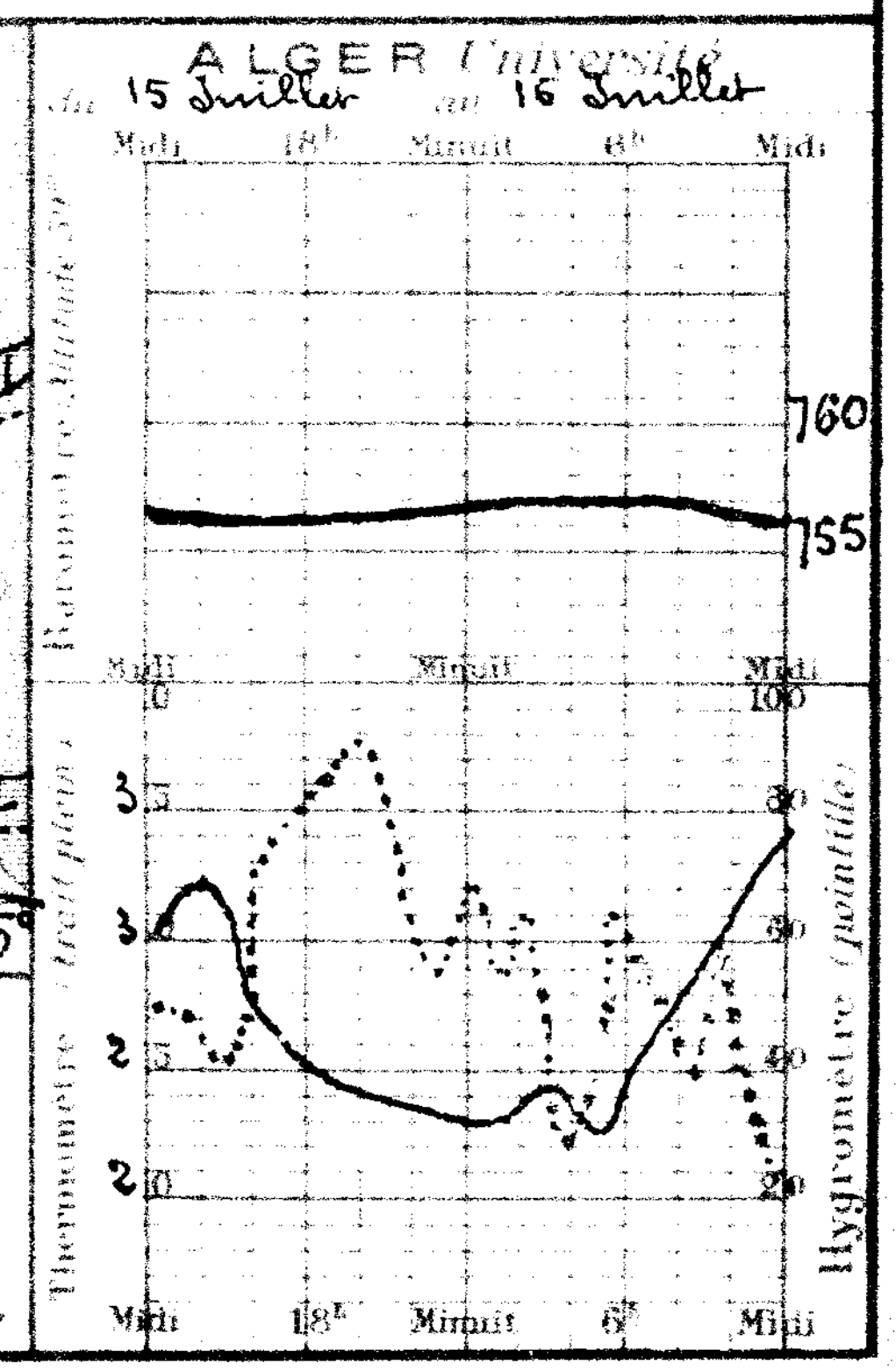

BULLETIN MÉTÉOROLOGIQUE DE L'ALGÉRIE

Samedi 17 Juillet 1926

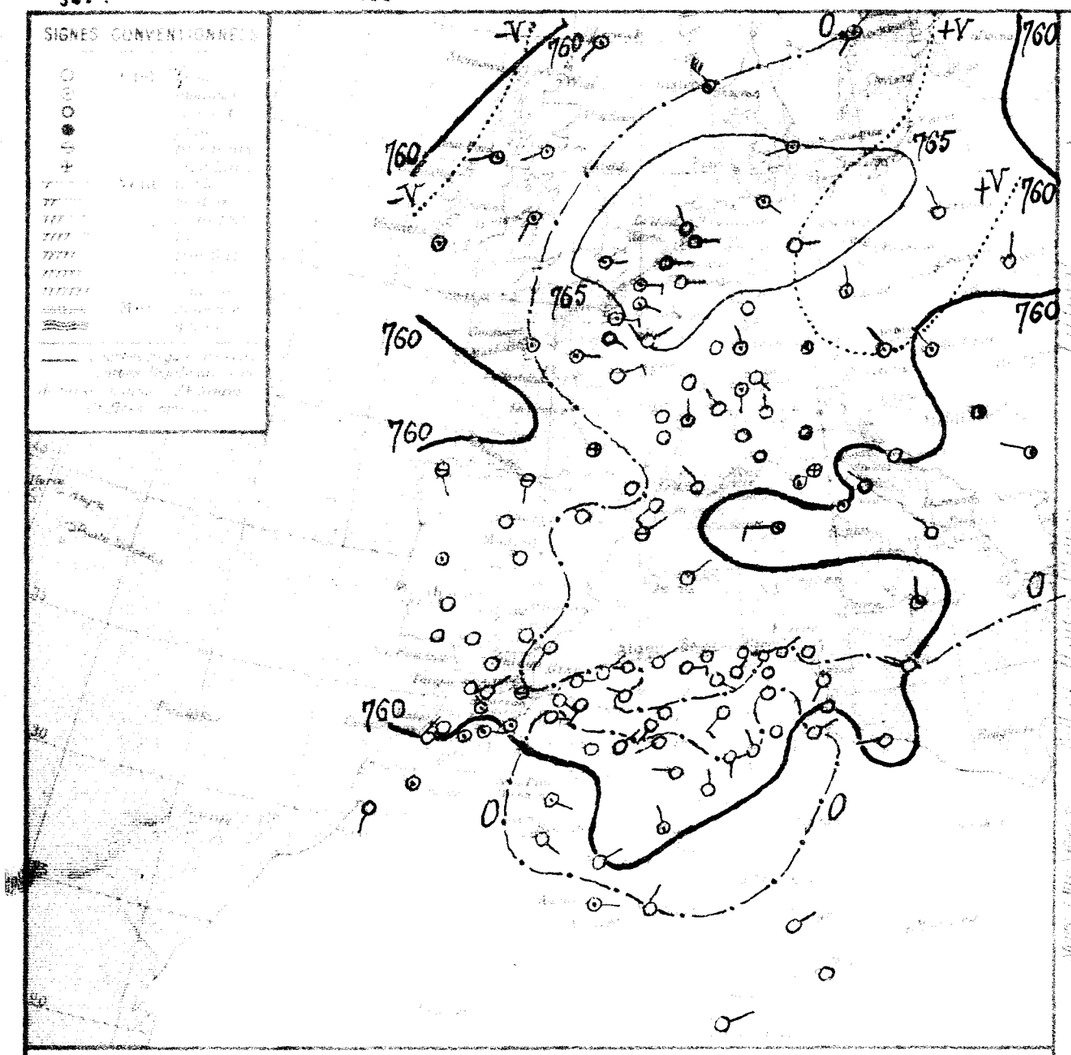

Stations	Observation de 7 heures du matin: Baromètre réduit à 0°	Température	Tension de la vapeur	Humidité	Vent	Ciel	État de la Mer	Thermomètre centigrade: Max.	Min.	Pluie 10 17 juillet	Pluie 10 juillet	Phénomènes
	62.0	0.0	28.0	0.0	SE 1	clair	calme	31	20		248	
											352	(Pluie du 1er au 30 Juin 1926)
	63.1	"	27.8	"	NE 2	clair	belle	33	19			
	61.8	+0.1	30.0	+3.6	calme	d	belle	33	24			
	60.3	-0.7	27.0	0.0	calme	d		39	23		825	
	60.8	-0.3	27.3	-0.4	N 1	d		35	24		683	
	61.9	+0.6	25.8	-1.1	NE 1	d	calme	34	22		617	sirocco hier
											604	
	"	"	24.0	-1.0	calme	clair	belle	"	19		1080	
	61.8	+1.4	23.0	-0.5	calme	clair	belle	29	17			
	62.3	+1.0	27.0	+3.0	N 1	d	calme	32	"		527	
	60.1	-0.1	24.0	+0.5	NE 1	d	calme	28	19		756	
	61.6	+0.6	25.2	+0.8	calme	clair		33	18		507	
	60.0	"	21.2	"	calme	d	belle	28	21		175	
	62.2	+0.3	22.0	0.0	E 1	clair		40	17		306	
	61.7	-0.8	24.2	+2.3	SE 1	d		36	16			
	61.8	-0.8	24.8	+3.8	SW 1	d		38	16		278	
			26.2	+1.0	S 2	d		42	22		219	
	61.7	+0.8	27.4	+0.8	calme	d		39	22		328	
	"	"	23.7	-1.1	NE 3	d		41	18		133	
	62.2	-0.3	21.2	+1.1	N 1	d		41	20		518	
	61.2	+0.9	24.8	+1.0	NNW 1	d		36	22			
	61.7	+0.8	24.0	0.0	NW 3	d		37	17		377	sirocco hier
	61.4	+0.5	23.4	+0.4	S 1	d		35	18			
			22.0	+1.0	N 1	d		36	15			
	61.4	+0.3	24.0	+1.0	E 3	d		32	22			
	"	"	24.0	-5.4	E 1	clair		38	18		923	sirocco hier
	62.0	+0.9	19.2	-1.8	N 1	d		38	16		504	
	61.5	+0.2	22.3	+0.2	SE 1	d		35	17		460	
	63.3	+0.4	21.4	+1.5	NNE 1	clair		35	18			
	61.0	-0.7	25.2	+0.8	calme	d		31	16		596	
	62.3	+0.2	24.0	+1.0	calme	d		33	17		266	
											119	
	61.2	+1.3	27.2	-0.3	calme	clair		39	21		517	
	61.4	+1.9	25.1	-3.2	NE 2	d		37	13		296	
	61.3	-1.9	21.0	-1.0	SW 1	d		36	15			
	60.7	-0.5	24.3	+0.9	calme	d		36	18		263	
											223	
	61.1	+0.3	27.6	-0.8	E 1	clair		40	22		128	
	59.0	+0.7	26.7	-2.2	ESE 1	brumeux		44	29		94	
	63.8	+0.7	25.0	+2.0	WSW 1	clair		38	23		120	
	61.2	-0.2	25.0	+3.0	SW 2	d		45	27		59	
	61.6	0.0	31.2	+3.4	S 1	d		42	22		36	
		-	27.0	+1.4	NNW 1	d		41	23		67	
	61.5	+0.2	27.0	+1.7	calme	d		41	24		26	
	"	"	30.4	0.0	W 1	d		45	25		29	
	62.2	+0.5	30.2	-1.1	N 1	clair		44	25		2	
	60.2	"	30.1	"	NNW 1	brumeux		44	25			
	58.7	+3.7	31.4	-1.9	SE 2	beau		46	28		63	
	60.2	+0.5	33.1	+0.2	NE 1	clair		46	31		34	
	"	"	32.9	+1.8	E 1	brumeux		49	25		39	
	58.7	+0.1	32.0	+0.2	NNE 2	clair		46	26		5	
	"	"	31.2	-1.4	NE 1	clair		43	31			
	"	"	30.6	+3.6	calme	d		37	25		2	
	"	"	34.6	-0.4	ENE 1	d		35	21		8	
	60.5	-1.6	31.0	+3.0	calme	d		"	"			

Situation générale. Le baromètre a baissé au Nord-Ouest de l'Europe où se trouve une dépression (Isufjord 744mm) sur l'océan Atlantique, le Maroc et une partie de l'Algérie. La pression est élevée sur la mer du Nord (Varmouth 767mm). Des dépressions stationnent sur les Balkans (Bucarest 755mm) et le Sahara (Beni-Abbès 759mm). En Algérie, ce matin, le ciel est clair et les vents variables faibles ou modérés. Le sirocco a soufflé hier. La mer est belle.

Probabilité. Jusqu'à Midi: Hausse barométrique: Ouest. Bassin méditerranéen - Baisse: Afrique du Nord, plus forte à l'Ouest. En Algérie, beau temps - Vents variables faibles - Température stationnaire.

	ORAN	ALGER	CONSTANTINE
Littoral et Tell	Beau temps Vents d'est à Sud faibles	Beau temps Vents du secteur Est faibles	Beau temps Vents variables faibles
Hauts Plateaux	Beau temps Vents variables faibles	Beau temps Vents variables faibles	Beau temps Vents variables faibles
Sahara	Nuageux Vents d'Est à Sud faibles ou modérés	Beau ou peu nuageux Vents de Nord à Est faibles ou modérés	Beau temps Vents variables faibles ou modérés

Avis aux ports		
	Golfe du Lion	Vents variables vers secteur Sud faibles
	Baléares	Vents variables faibles
	Oran	Vents d'Est à Sud faibles
	Alger	Vents du secteur Est faibles
	Bizerte	Vents variables faibles
Vents en altitude	Ouest Algérie	Sud-Ouest 4 à 6 —
	Sahara	Est à Sud 6 à 8 —
	Est Algérie	secteur Ouest 4 à 6 —
	" Sahara	secteur Est 6 à 8 —

Avis aux Agriculteurs

Température extrême	Max.	Min.
Paris	26	13
Nice	26	17
Biarritz	"	"
Strasbourg	"	"

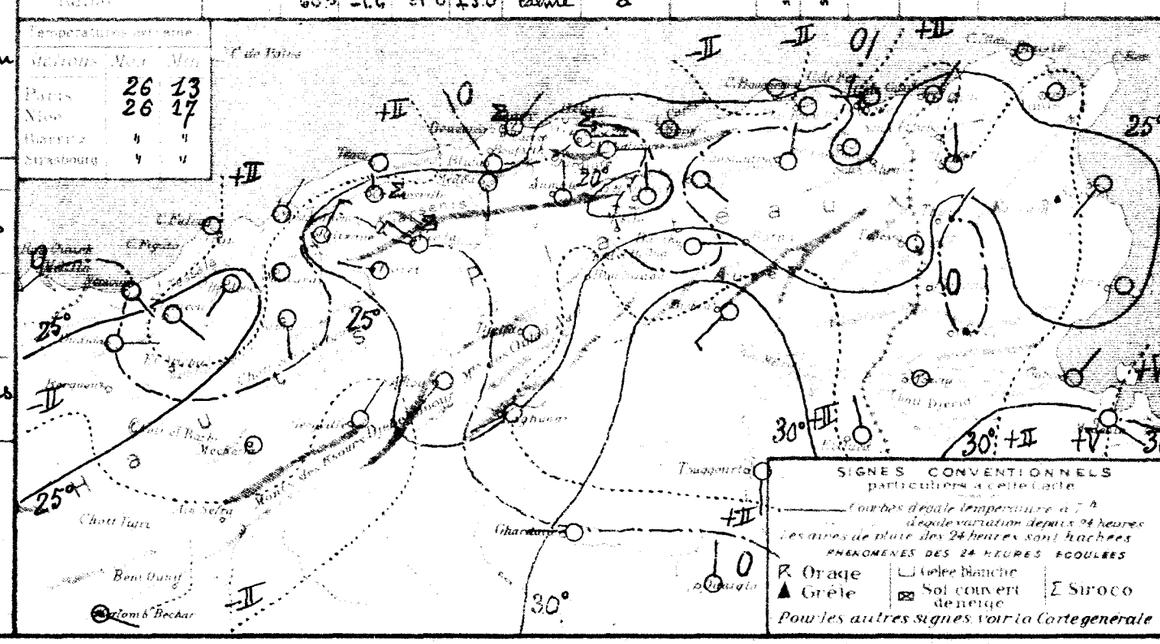

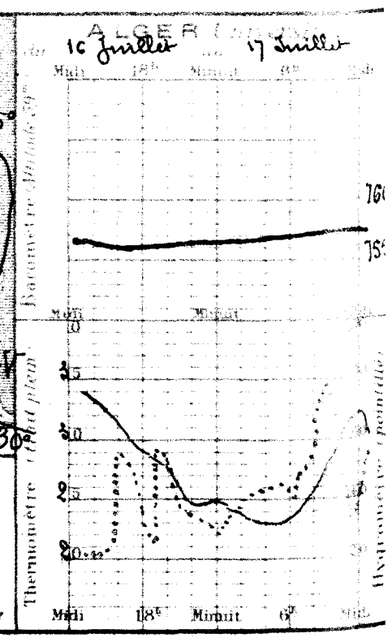

52e Année N° 199

BULLETIN MÉTÉOROLOGIQUE DE L'ALGÉRIE

Dimanche 18 Juillet 1926 — 7h. Matin

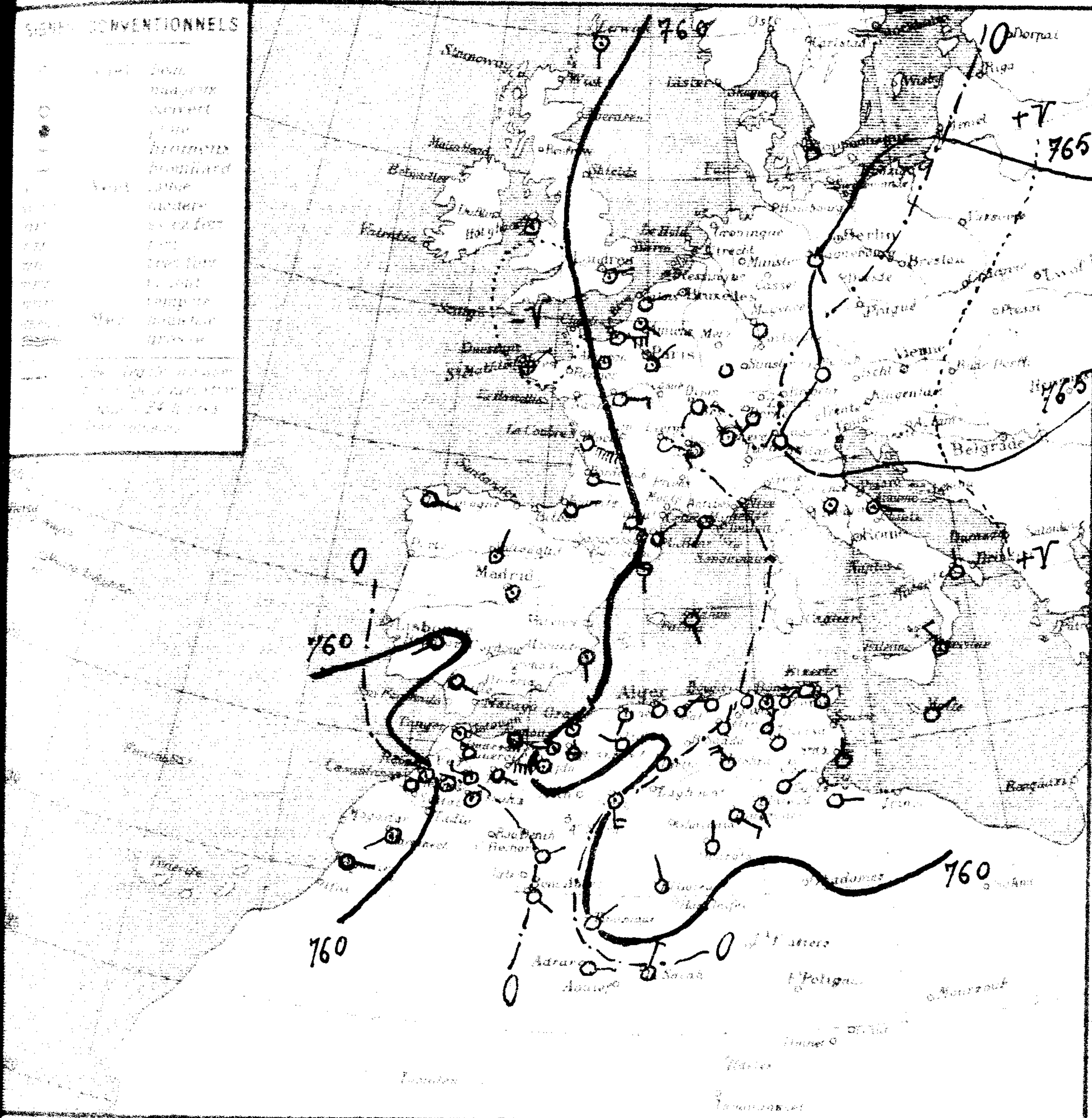

Stations	Altitude en mètres	Pression à 0° et au niveau de la mer: Observation	Pression: diff. en 24h	Température de l'air: Observation	Température: diff. en 24h	Vent direction et force (0 à 9)	Etat du Ciel	Etat de la Mer	Températures extrêmes (24 h): max	Températures extrêmes: min	Pluie en millim. (24 h)	Pluie du 10 au 18 juillet millim.	Pluie du 1er Septre au 10 juillet millim.	Phénomènes
Littoral														
Nemours	4	61.0	-1.0	27.6	-0.4	W 1	nuag.	Belle	33	24			248	
Beni Saf	3													
Oran	53												352	
Mostaganem	26													
Ténès	59	60.6	-0.7	31.8	+1.8	SSW 2	clair	6 Belle	36	30				
Blida	267	60.6	+0.3	31.6	+4.6	calme	d		40	26			825	
Bouzarea	344	60.5	-0.3	33.2	+5.9	ESE 1	d		33	27			683	
Alger	59	60.9	-1.0	27.2	+1.4	calme	clair	Calme	32	24			617	
Maison Carrée	48												604	
Bougie	9	64.2	"	25.0	+1.0	W 1	clair	Belle	"	19			1080	
Philippeville	47	62.9	+1.3	24.5	+1.5	calme	clair	Calme	26	18				
Cap de Garde	161	63.3	+1.0	25.0	-2.0	calme	nuag.	6 Belle	29	17			527	
La Calle	10	61.5	+1.4	23.6	-0.4	NE 1	clair	Calme	29	19			756	
Bizerte	9													
Tunis	36	63.3	+1.8	27.4	+2.2	calme	clair		33	19			507	
Sfax	8	60.4	+0.4	23.6	+2.4	N 1	d	Calme	29	19			173	
Tell et Hautes Plaines														
Oudjda	580	60.8	-1.4	26.0	+4.0	W 6	nuag.		45	25			306	
Tlemcen	806													
Sidi Bel Abbès	470	61.7	-0.1	24.0	+0.2	N 1	brum.		40	18			278	
Saïda	860	"	"	30.4	+4.2	S 4	nuag.		44	28			219	siroco hier
Mascara	590	61.2	-0.3	28.4	+1.0	calme	clair		43	27			328	
Relizane	73	"	"	27.3	+3.6	NE 1	d		45	23			133	
Orléansville	118	62.0	-0.2	23.2	+2.6	E 1	d		44	28			318	siroco hier
Tiaret	1020	60.0	-1.2	30.4	+5.6	WNW 1	Beau		38	25				
Vialar	[illegible]	61.1	-0.6	30.0	+6.0	NW 4	clair		39	18			377	siroco hier
Médéa	[illegible]	59.9	-1.5	30.7	+7.3	E 1	clair		34	19				
Aumale	905													
Fort National	942													
Tizi Ouzou	222	"	"	28.0	+4.0	NE 2	clair		39	20			923	siroco hier et la nuit
Bordj Bou Arreridj	917	62.6	+0.6	22.5	+3.5	calme	d		39	18			304	
Sétif	1075	62.9	+1.4	22.3	0.0	NNE 1	d		35	17			460	
Batna	1044													
Constantine	[illegible]													
Guelma	[illegible]	66.2	+2.2	25.6	+0.4	NNE 1	clair		37	15			593	
Tebessa	[illegible]	64.5	+2.2	22.0	-2.0	calme	d		"	17			266	
Steppes et Atlas Saharien														
El Aricha	1250													
Aïn Sefra	[illegible]												119	
Mecheria	[illegible]												317	
Géryville	[illegible]	60.3	-1.1	28.4	+3.3	S 4	6 nuag.		37	24			296	
Aflou	[illegible]	61.5	+0.2	23.0	+2.0	SW 1	clair		31					
Djelfa	[illegible]	63.3	+2.6	22.0	-2.3	calme	clair		36	12			263	
Bou Saâda	[illegible]												225	
M'sila	486													
Barika	484												138	
Sahara														
Colomb Béchar	[illegible]	59.0	0.0	38.0	-1.7	ENE 1	clair		43	27			94	
Laghouat	[illegible]												120	
Biskra	125	68.7	+1.5	32.0	-1.0	NW 4	clair		43	27			59	
Touggourt	[illegible]	62.0	+0.4	33.8	+2.6	SE 3	d		43	23			36	
El Oued	[illegible]	"	"	28.0	+1.0	SSE 1	d		43	26			67	
Tozeur	[illegible]	63.3	+1.8	29.3	+2.5	NE 2	Beau		43	25			26	
Ghardaïa	[illegible]												29	
Ouargla	[illegible]	62.3	+0.1	30.6	+0.4	N 2	clair		44	25			2	
El Goléa	[illegible]	62.2	+2.0	28.5	-1.6	NNW 1	d		43	24				
Beni Abbès	[illegible]	58.7	0.0	31.7	+0.3	SE 1	clair		46	28			63	
Timimoun	[illegible]	60.3	+0.1	29.7	-4.4	NE 2	d		40	27			34	
Adrar		"	"	30.1	-2.8	E 1	d		43	28			39	
In Salah		58.3	-0.4	31.9	-0.1	NNE 3	d		47	27			5	
Fort Flatters														
Fort Polignac														
Djanet													2	
Tamanrasset													8	
Rabat														

Situation générale et situation en Algérie : aire barométrique à baisse de la mer du Nord à l'Ouest de l'Afrique du Nord. Des dépressions persistent au Nord-Ouest de l'Europe (Akureyri 750 m/m) et au Sahara (Beni-Abbès 759 m/m). La pression est élevée sur le centre et l'Est de l'Europe (Magdebourg 765 m/m).

En Algérie, ce matin, le ciel est nuageux vers le Maroc, clair ailleurs. Les vents sont variables faibles ou modérés. La mer est belle.

Probabilité (valable pour le lendemain) : Jusqu'à midi. — Baisse barométrique Nord et Est bassin méditerranéen. — Est Afrique du Nord : hausse Ouest bassin Ouest Afrique du Nord. — En Algérie, beau temps — vents de sud à ouest croissant en force. Température en baisse à l'ouest —

	ORAN	ALGER	CONSTANTINE
Littoral et Tell	Beau temps. Vents de sud à Ouest de force croissante.	Beau temps. Vents de Sud à Ouest de force croissante	Beau temps. Vents du secteur Sud modérés
Hauts Plateaux	Beau temps. Vents de Sud à Ouest de force croissante.	Beau temps. Vents de Sud à Ouest de force Croissante.	Beau temps. Vents du secteur Sud modérés.
Sahara	Beau temps. Vents de Nord-Est modérés ou assez forts.	Beau temps. Vents de Nord-Est modérés ou assez forts.	Beau temps. Vents d'Est à Sud modérés.

Golfe du Lion, Baleares } Vents du secteur Nord modérés.

Oran, Alger } Vents de Sud à Ouest de force croissante.

Bizerte — Secteur Sud modérés.

Vents en altitude: Ouest Algérie — " Sahara — Est Algérie — " Sahara

Avis aux Agriculteurs

Températures extrêmes — Stations	Max	Min
Paris	29	15
Nice	25	18
Biarritz		
Strasbourg		

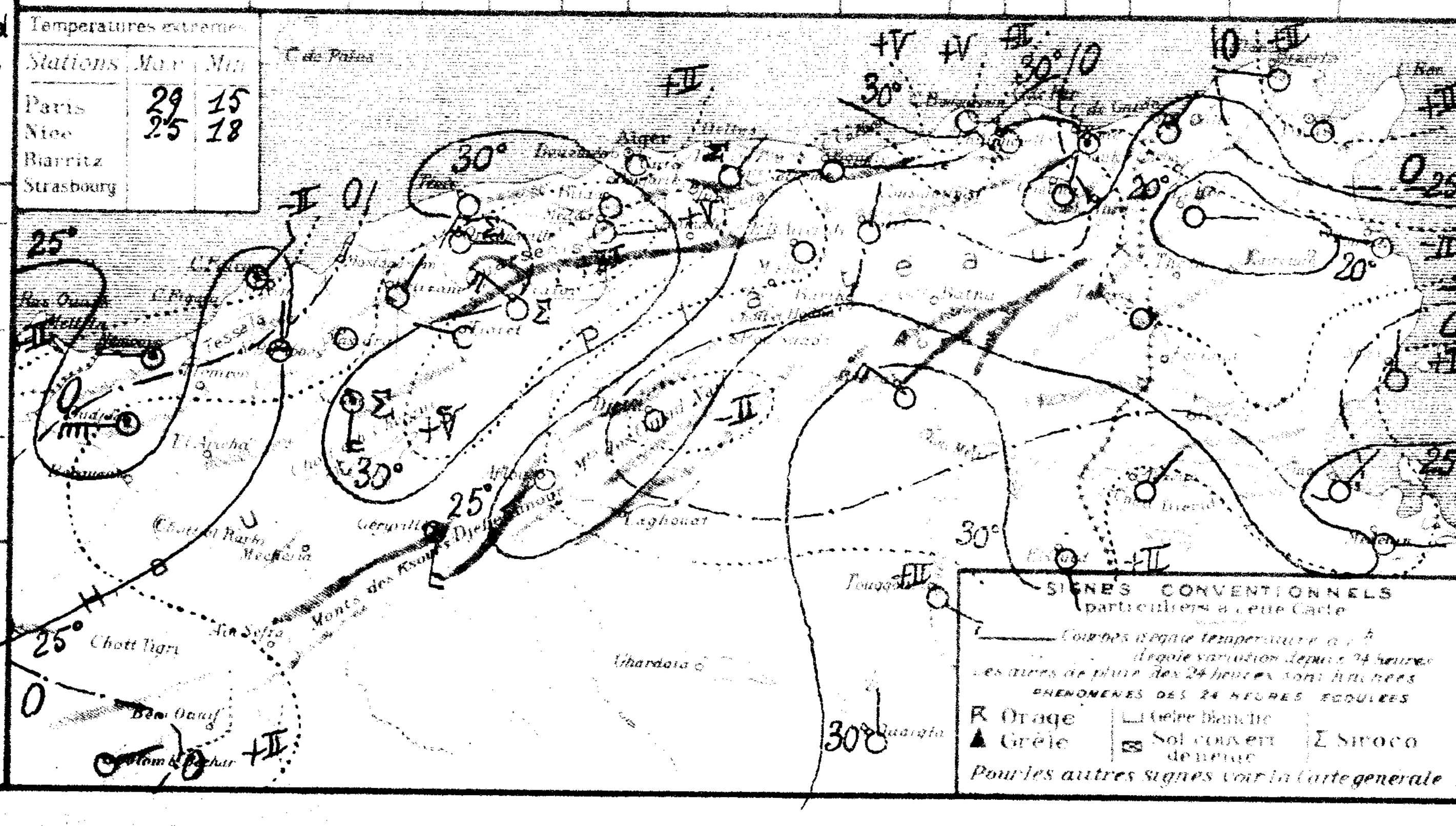

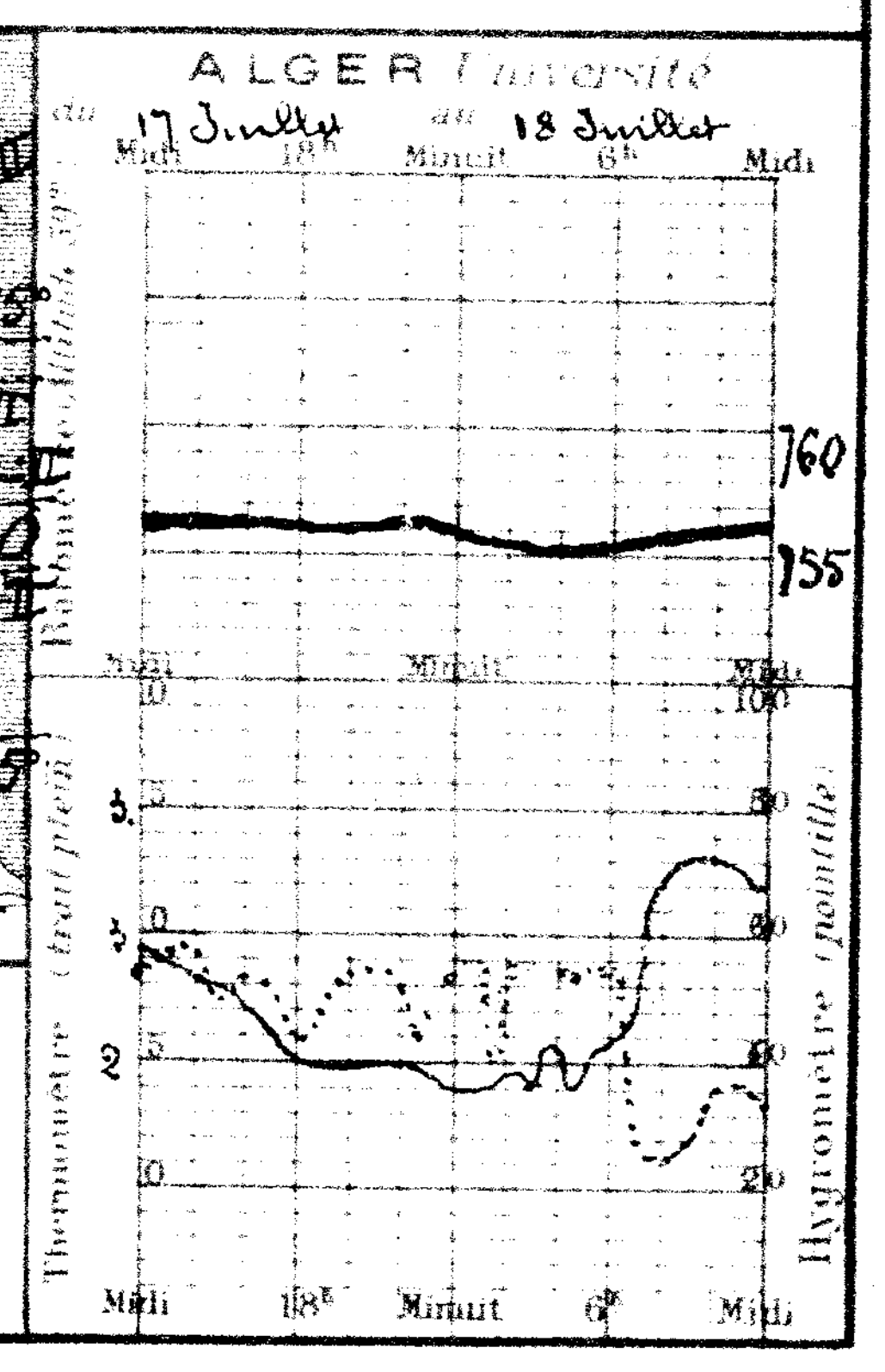

Année N° 200

BULLETIN MÉTÉOROLOGIQUE DE L'ALGÉRIE

Lundi 19 Juillet 1926 — 7h. Matin

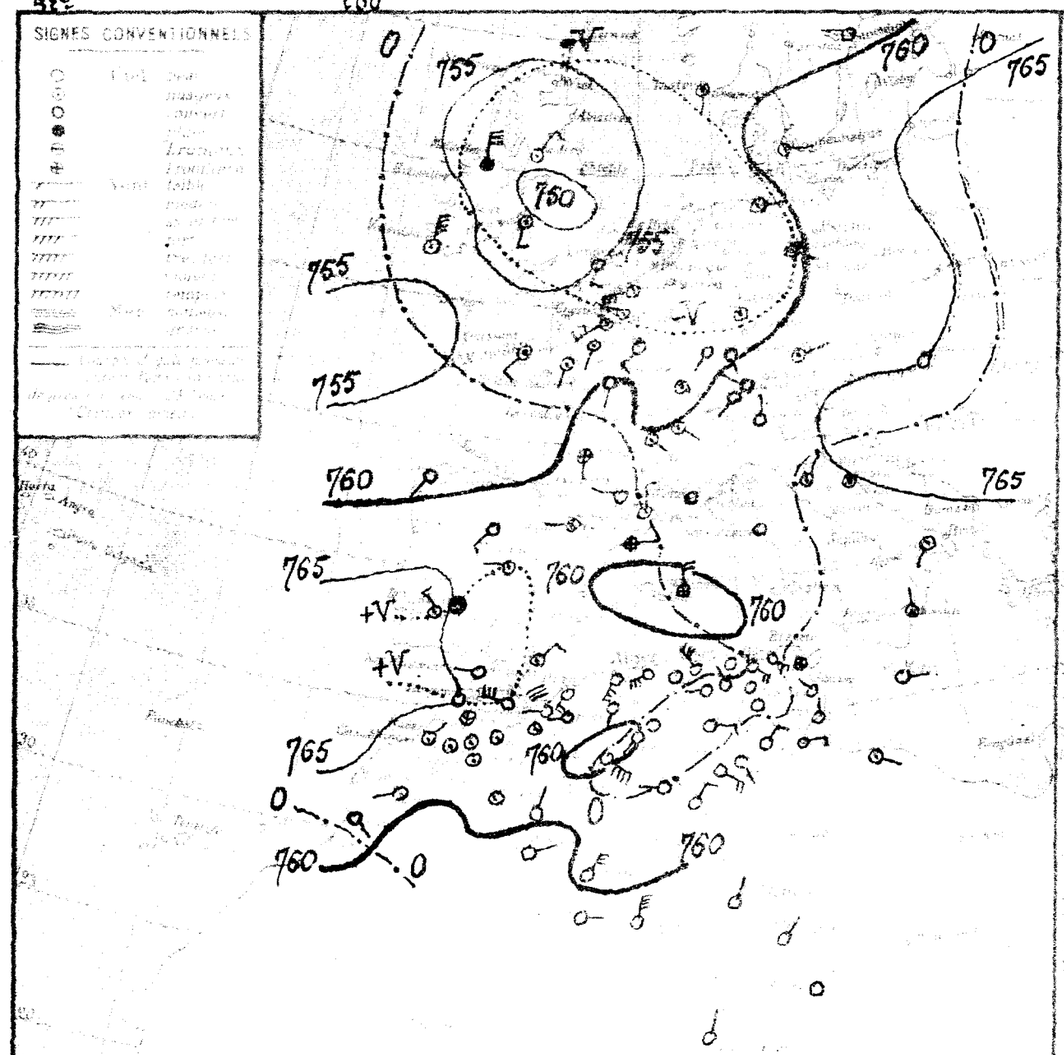

Le baromètre a baissé de la Scandinavie à la Tunisie - Une dépression recouvre le Nord de l'Europe (Holybead 750mm) - D'autres minima sont sur la Méditerranée (Mahon 750mm) et sur le Sahara (Beni-Abbès 760mm). La pression est élevée au Nord du Maroc (Tanger 768mm) et à l'est de l'Europe (Bucarest 765mm).

En Algérie, le matin, le ciel est clair - Les vents soufflent de Sud à Ouest et sont assez forts ou forts à l'Ouest et au Centre du réseau - Le sirocco s'est fait sentir hier et cette nuit en de nombreux endroits.

La mer est houleuse à Nemours, belle ou agitée sur le reste de la côte.

Probabilités valables jusqu'à Minuit : Hausse barométrique Ouest bassin. Ouest Afrique du Nord - Baisse Est Afrique du Nord. En Algérie beau temps (sauf nuages à l'Ouest) - Vents du secteur Ouest assez forts à modérés à l'Ouest ; de Sud à Ouest assez forts ou forts à l'Est. Température en baisse à l'Ouest, encore supérieure à la normale à l'Est.

	ORAN	ALGER	CONSTANTINE
Littoral et Tell	Beau ou Nuageux Vents du secteur Ouest assez forts à modérés	Beau ou Nuageux Vents du secteur Ouest assez forts à modérés	Beau temps Vents de Sud à Ouest assez forts ou forts
Hauts Plateaux	Beau temps Vents variables faibles ou modérés	Beau temps Vents de Sud à Ouest modérés	Beau temps Vents de Sud à Ouest assez forts ou forts
Sahara	Beau temps Vents de Nord à Est modérés ou assez forts	Beau temps Vents de Nord-Est modérés ou assez forts	Beau temps Vents de Nord à Est modérés

Avis aux ports — Côtes de l'Ouest: Vents du secteur Ouest modérés. Côtes de l'Est: Vents de Sud-Ouest à Ouest modérés.

Vents en altitude — Algérie: Vents du secteur Ouest assez forts à modérés. Sahara: Vents du secteur Sud assez forts; Sud-Ouest 10 à 12m; secteur Est 8 à 10m; Sud à Ouest 10 à 12m; secteur Est 8 à 10m.

Avis aux Agriculteurs

Stations	Altitude en mètres	Pression réduite à 0° au niveau de la mer: Moyenne 24h	Pression réduite à 0° au niveau de la mer: Écart 24h	Température de l'air: Moyenne 24h	Température de l'air: Écart 24h	Vent: Direction et force en 24h	Etat du Ciel	Etat de la Mer	Dans les 24 heures: Température extrême Max	Température extrême Min	Dans les 24 heures: Pluie en millimètres	Pluie de la veille en millimètres	Pluie de la veille en millimètres	Phénomènes
[illegible]	[illegible]	65.0	+2.0	26.0	-1.6	[illegible] 1	Beau	Houleuse	37	21			248	
[illegible]	[illegible]												552	
[illegible]	[illegible]	60.9	+0.3	27.6	-4.2	SSW 5	clair	Agitée	42	24				sirocco hier
[illegible]	[illegible]	60.0	-0.6	28.2	-3.4	calme	d		43	26			825	sirocco hier et la nuit
[illegible]	[illegible]	61.4	+0.9	28.8	-4.3	WNW 2	d		37	25			683	sirocco la nuit
[illegible]	[illegible]	61.3	+0.4	29.0	+1.8	WNW 5	d	Belle	35	26			617	sirocco la nuit
[illegible]	[illegible]												604	
[illegible]	[illegible]	63.1	-1.3	36.0	"	NW 5	clair	Agitée	"	24			1080	
[illegible]	[illegible]	61.2	-1.7	28.5	+4.0	calme	d	Belle	30	24				
[illegible]	[illegible]	60.3	-3.0	25.0	0.0	SE 4	d	Agitée	31	20			527	
[illegible]	[illegible]	61.0	-0.5	30.0	+7.0	SE 4	d	Belle	32	21			156	
[illegible]	[illegible]	64.8	+1.5	24.0	-2.2	calme	brouill.		20	18			567	
[illegible]	[illegible]	64.1	+3.7	22.0	-1.6	N 2	clair	Agitée	23	21			173	
[illegible]	[illegible]	62.7	+1.9	25.0	-1.0	calme	nuag.		45	19			306	
[illegible]	[illegible]	62.6	"	26.2	"	NE 1	Beau		42	19				sirocco hier
[illegible]	[illegible]	63.7	+2.0	22.6	-2.4	W 1	clair		43	20			278	sirocco hier
[illegible]	[illegible]			27.0	-3.4	NE 1	d		45	22			219	
[illegible]	[illegible]	64.0	+2.8	26.4	-2.0	calme	clair		45	24			328	sirocco hier
[illegible]	[illegible]	"	"	27.8	+0.5	S 1	d		49	23			153	
[illegible]	[illegible]	63.2	+1.2	25.8	+3.0	W 1	d		43	23			318	sirocco
[illegible]	[illegible]	61.4	+1.4	27.2	-3.2	SSW 1	d		44	24				
[illegible]	[illegible]	62.3	+1.0	27.0	-3.0	SW 2	d		40	19			377	sirocco hier
[illegible]	[illegible]	62.2	+2.3	27.0	-3.7	SW 1	d		40	25				
[illegible]	[illegible]	"	"	27.0	"	S 2	d		39	24				
[illegible]	[illegible]	60.0	"	32.2	"	calme	d		37	30				
[illegible]	[illegible]	"	"	27.5	-0.5	NE 1	d		44	23			923	sirocco hier et la nuit
[illegible]	[illegible]	61.8	-0.8	27.1	+4.6	NW 3	d		42	18			504	
[illegible]	[illegible]	62.8	-0.1	24.8	+2.5	W 1	d		37	20			460	
[illegible]	[illegible]	63.0	"	23.6	"	NNW 1	clair		37	18				
[illegible]	[illegible]	62.6	-0.6	26.7	+1.1	calme	d		41	17			593	
[illegible]	[illegible]	64.6	+0.1	24.0	+2.0	calme	d		34	18			286	
[illegible]	[illegible]												118	
[illegible]	[illegible]												317	
[illegible]	[illegible]	59.8	-0.5	29.9	+1.5	SE 6	clair		38	26			296	
[illegible]	[illegible]	59.9	-1.6	27.0	+5.0	W 1	clair		37	"				
[illegible]	[illegible]	61.6	-1.7	28.0	+6.0	calme	d		38	22			163	
[illegible]	[illegible]												225	
[illegible]	[illegible]	61.7	-0.6	33.5	+2.3	E 1	clair		44	26			128	
[illegible]	[illegible]	60.8	+1.8	26.5	-1.6	NNE 1	clair		42	24			44	
[illegible]	[illegible]												120	
[illegible]	[illegible]	"	"	31.0	-1.0	E 5	clair		42	27			59	
[illegible]	[illegible]	63.8	+1.8	30.8	-3.6	SE 4	d		45	26			10	
[illegible]	[illegible]	"	"	27.8	-0.8	SSE 1	d		45	26			67	
[illegible]	[illegible]	64.3	+1.0	26.8	-3.1	NE 3	Beau		44	26			26	
[illegible]	[illegible]	64.3	+1.1	28.5	-0.3	W 2	clair		42	22			19	
[illegible]	[illegible]	63.5	+1.8	30.8	-0.4	NE 3	d		44	25			2	
[illegible]	[illegible]	59.7	+1.0	27.8	-4.5	ENE 1	clair		47	-			83	
[illegible]	[illegible]	60.3	+0.6	27.0	-1.1	NE 5	nuag.		40	"			34	
[illegible]	[illegible]			28.6	-1.5	E 2	clair		41	23			39	
[illegible]	[illegible]	59.5	+1.8	33.0	+1.1	NNE 6	clair		45	30			5	
[illegible]	[illegible]												2	
[illegible]	[illegible]	"	"	28.6	-	NNE 2	clair		38	21			8	
[illegible]	[illegible]	63.2	+1.4	20.0	-1.0	NE 2	Ciel nuag.		"	"				

Stations	Max	Min
[illegible]	32	19
[illegible]	28	19
Biskra	"	"
[illegible]	"	"

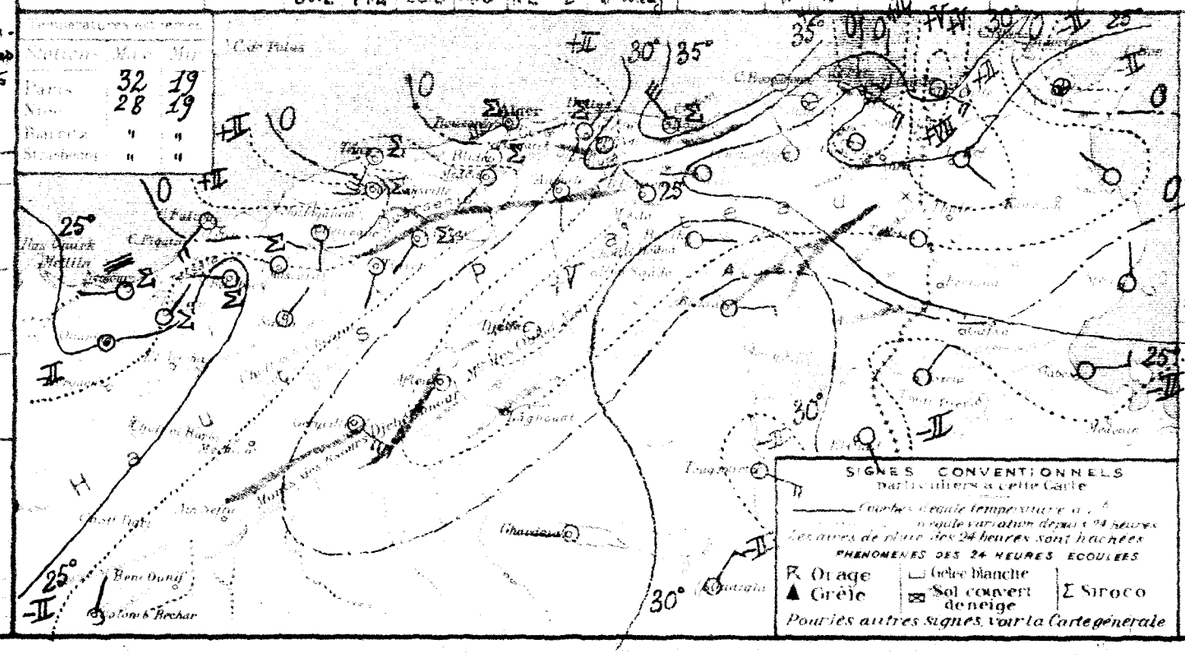

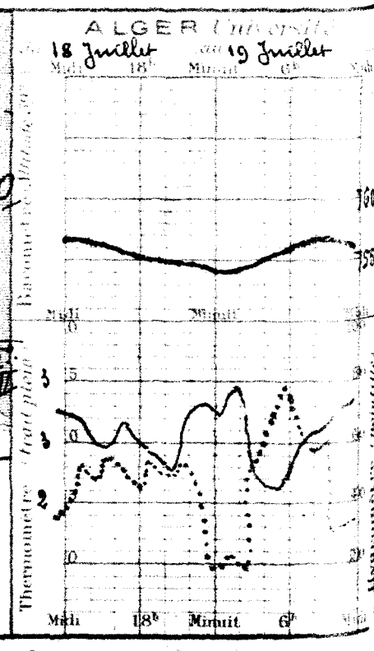

BULLETIN MÉTÉOROLOGIQUE DE L'ALGÉRIE

Mardi 20 Juillet 1926

7h. Matin

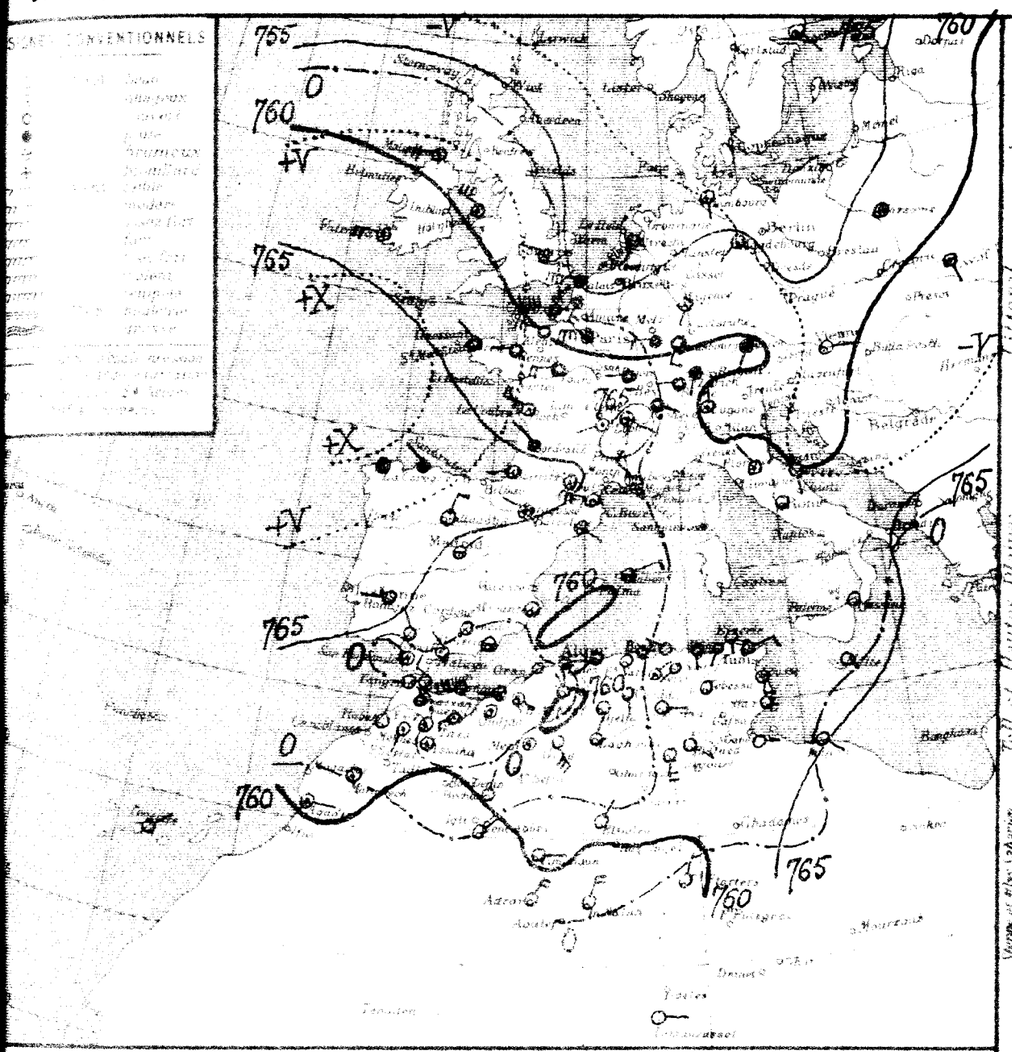

STATIONS	Altitude en mètres	Observation de 7 heures du matin: Pression à 0° ramenée au niveau de la mer — Observation	Diff. en 24h.	Température de l'air — Observation	Diff. en 24h.	Vent — Direction et force de l'air	État du ciel	État de la Mer	Dans les 24 heures: Températures extrêmes — Maxima	Minima	Pluie en millimètres	Pluie du 10 au 20 juillet inclus	Pluie du 1er Sept. au 10 juillet inclus	PHÉNOMÈNES
Nemours	4	65.0	0.0	25.5	-0.5	W 1	nuag.	Agitée	31	26			248	
Beni Saf	3													
Oran	53												552	
Mostaganem	26	62.8	"	26.8	"	SW 2	Beau	Belle	35	23				
Tenes	59	61.2	+0.5	29.5	+1.0	S 2	couvert	Belle	34	22				
Blida	267	60.8	+0.8	25.0	-3.2	S 2	Couvert		30	24			225	
Bouzareah	344	61.4	0.0	26.5	-2.5	W 1	nuag.		32	22			683	
Alger	59	61.7	+0.4	25.6	-3.4	SW 2	couvert	Belle	35	24			617	sirocco hier
Maison Carrée	48												604	
Bougie	3			26.0	-10.0	E 2	Beau	Belle	37	24			1030	sirocco hier
Philippeville	47	60.2	-1.0	25.7	-2.8	WNW 1	Beau	Belle	30	22				
Cap de Garde	161	61.4	+1.1	30.0	+4.0	S 1	clair	Calme	"	23			527	
La Calle	10	59.4	-1.6	28.7	-1.9	SSW 1	id	Belle	37	25			756	sirocco hier
Bizerte	5													
Tunis	35	61.7	-3.1	28.0	+3.4	ENE 3	clair		32	21			507	
Sfax	8	62.9	-1.2	25.0	+1.0	calme	id	Calme	28	20			175	
Gafsa	350	62.7	0.0	22.0	-3.0	calme	nuag.		38	20			506	
Tozeur	100	62.8	+0.5	24.1	-3.1	SSE 1	Beau		42	"				
Sidi Bel Abbes	+70	65.5	-0.4	24.2	-0.4	SE 1	Couvert		30	19			278	
Saida	944	"	"	24.6	-2.4	S 1	clair		44	23			219	sirocco hier
Mascara	580	62.5	-1.5	25.0	-1.4	SW 1	Beau		30	22			328	
Relizane	73	"	"	24.7	-3.1	SSW 3	Couvert		40	22			183	
Orléansville	112	62.2	-1.0	25.3	-0.5	NW 1	nuag.		45	25			318	
Tiaret	1020	60.5	-0.9	27.0	-0.2	NNW 1	Beau		41	23				
Vialar	888	62.3	+0.2	24.5	-2.5	SW 2	clair		41	19			377	sirocco hier
Medea	915	60.7	-1.6	27.8	+0.8	SE 1	nuag.		42	23				
Aumale	905	62.7	"	28.0	+1.0	S 4	clair		40	27				
Fort National	849	59.2	-0.2	28.9	-2.5	calme	Beau		37	28				
Tizi Ouzou	222	60.2	"	30.2	-1.3	SW 1	id		30	23			025	
Bordj Bou Arreridj	917	61.0	-0.8	26.5	-0.6	NW 3	nuag.		39	21			504	
Setif	1075	60.0	-0.8	23.4	-1.4	ENE 1	id		35	22			480	
Batna	1044													
Constantine	661	63.0	-0.9	26.8	+2.2	WNW 1	clair		40	23				sirocco hier
Guelma	227												583	
Tebessa	861	62.7	-1.9	21.0	-3.0	calme	clair		"	21			246	
El Aouinet	271													
Ain Sefra	1073												148	
Mecheria	1167	61.1	+0.3	28.4	+0.2	calme	nuag.		30	23			317	
Géryville	1289	60.3	+0.5	28.0	-1.9	SSE 5	Beau		37	24			296	
Aflou	1400													
Djelfa	1140	62.3	+0.7	27.0	-3.0	calme	clair		38	17			263	
Bou Saada	559	63.4	"	30.0	"	S 2	Beau		40	25			283	
Msila	440													
Biskra	404	61.6	-0.1	30.6	-2.7	N 1	clair		42	25			128	
Colomb Bechar	788	60.8	+0.6	27.8	+1.6	NNE 1	clair		42	23			94	
Ladhoud	731	59.0	"	29.0	"	NNE 1	id		"	23			120	
Beni Ounif	925	63.5	"	25.0	+1.0	E 2	id		42	25			59	
Tamanrasset	1377	63.0	-0.8	30.4	+0.2	S 4	id		42	25			16	
El Golea	397	"	"	28.0	+0.2	SE 1	id		45	25			67	
Touggourt	70												28	
Ghardaia	520												19	
Ghemis	1200												2	
El Golea	396	61.8	"	29.2	"	NE 2	clair		44	27				
Beni Abbes	447	59.6	-0.1	27.6	+0.4	NE 1	id		43	25			03	
Timimoun	244	60.3	-0.6	28.5	+2.7	E 2	id		44	27			34	
Adrar	"	"	"	27.2	-0.9	NE 4	id		48	25			39	
In Salah		58.8	-0.7	31.5	-1.5	NNE 4	id		44	28			2	
El Fatma		"	"	32.2	-1.0	NNE 2	id		48	29				
El Golea														
Biskra													2	
Tamanrasset		"	"	27.6	-1.0	E 2	clair		35	23			8	
Rabat		64.1	+0.9	20.0	0.0	calme	clair							

Temperatures extrêmes

Stations	Max.	Min.
Paris	35	16
Nice	31	17
Biarritz	"	"
Strasbourg	"	"

Situation et Prévisions en Algérie. La pression a baissé à l'Ouest de l'Afrique du Nord et de l'Europe. La pression est élevée au Sud-Ouest de ce continent (La Coruña 769mm) et sur les Balkans. Un couloir de basses pressions s'étend de l'océan Arctique (Isafjord 756mm) au Sahara (In-Salah 759mm) à travers la Méditerranée. En Algérie, ce matin, le ciel est nuageux à l'Ouest, beau ailleurs. Les vents soufflent de Sud à Ouest et sont modérés. Le sirocco s'est encore fait sentir hier et cette nuit.

La mer est belle ou peu agitée

Probabilité météorologique pour le lendemain. Jusqu'à Mardi: Hausse barométrique: Bassin méditerranéen. Algérie. Tunisie. Baisse: Maroc. En Algérie, de Nemours à Mostaganem temps beau ou peu nuageux. Vents d'Ouest à Sud-Ouest modérés. Température en baisse. De Mostaganem à la Tunisie: temps nuageux à très nuageux et orageux. Vents de Sud-Ouest à Nord-Ouest modérés à assez forts. Température en baisse.

	ORAN	ALGER	CONSTANTINE
Littoral et Tell	Beau ou peu nuageux. Vents d'Ouest à Sud-Ouest modérés	Nuageux à très nuageux et orageux. Vents de Sud-Ouest à Nord-Ouest modérés à assez forts	Nuageux à très nuageux et orageux. Vents de Sud-Ouest à Nord-Ouest modérés à assez forts
Hauts Plateaux	Nuageux. Vents de Sud à Ouest modérés	Nuageux à très nuageux et orageux. Vents de Sud-Ouest à Nord-Ouest modérés à assez forts	Nuageux à très nuageux et orageux. Vents de Sud-Ouest à Nord-Ouest modérés à assez forts
Sahara	Beau temps. Vents de Nord-Est à Est modérés	Beau temps. Vents de Nord-Est à Est modérés	Beau temps. Vents de Nord-Est modérés

Golfe du Lion	Vents de Nord-Ouest assez forts	
Baléares	Vents du secteur Ouest modérés à assez forts	
Oran	Vents d'Ouest à Sud-Ouest modérés	
Alger, Bizerte	Vents de Sud-Ouest à Sud-Ouest modérés à assez forts	
Ouest Algérie	Sud-Ouest 6 à 8m	Avis aux Agriculteurs
" Sahara	secteur Est 6 à 8m	
Est Algérie	Sud-Ouest à Nord-Ouest 8 à 12m	
" Sahara	secteur Est 6 à 8m	

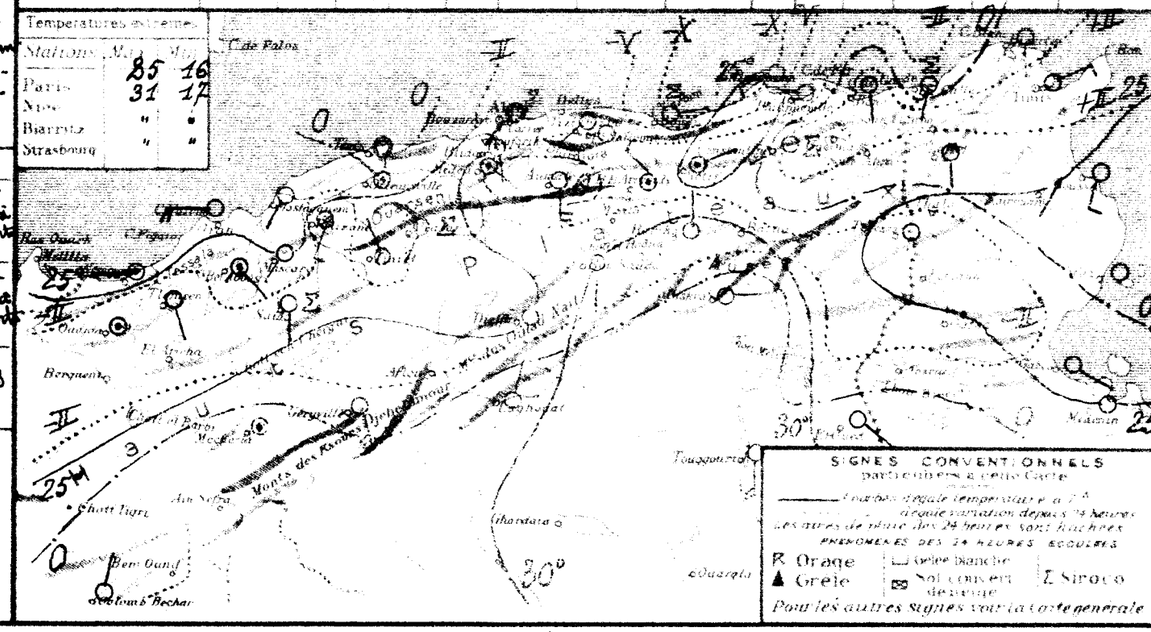

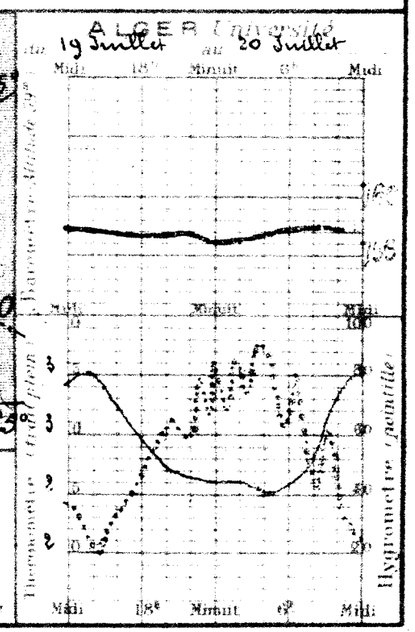

BULLETIN MÉTÉOROLOGIQUE DE L'ALGÉRIE

Mercredi 21 Juillet 1926 — 7h Matin

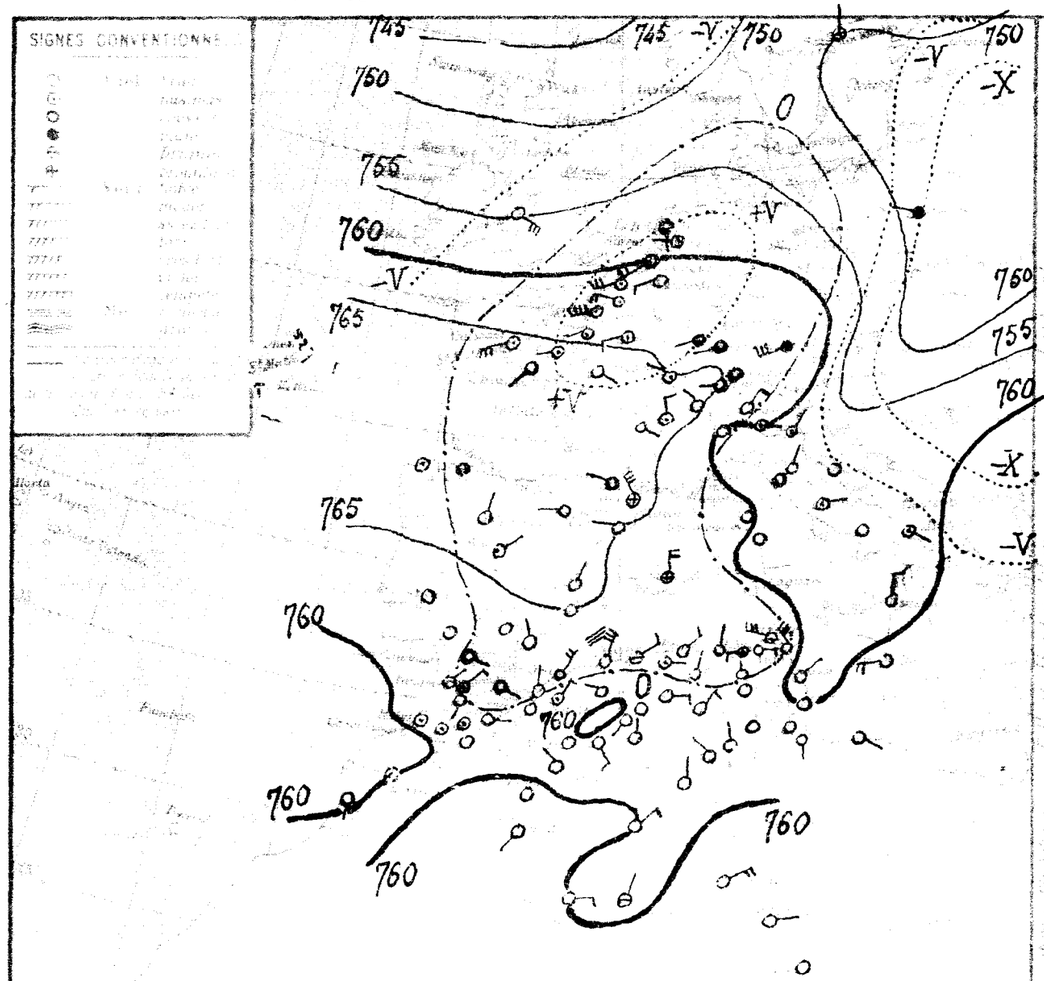

Stations	Observation de 7 heures du matin: Pression réduite à 0°	Température	Tension de la vapeur	Vent	État du ciel	État de la mer	Dans les 24 heures: Température extrême max.	min.	Pluie en millimètres	Pluie du 20 au 21 Juillet matin	Pluie du 21 au 22 Juillet matin	Phénomènes
	63.0	0.0	25.0	-0.5	N 1	Beau	Belle	31	21			248
												552
	61.7	+0.5	24.2	-5.3	NNE 5	couvert	houleuse	31	"			
	61.0	+1.1	23.0	-2.0	N 2	brumeux		37	23			825
	63.5	+1.0	21.4	-4.9	NE 1	nuageux		32	21			685
	63.5	+1.8	24.7	-0.9	ENE 3	brumeux	Belle	30	23			617
												604
	"	"	24.0	-2.0	NE 3		Belle	28	23	Gtte		1080
	65.9	+3.7	24.0	-1.7	NNE 1	clair	Belle	29	22	Gtte		19 à 21h gouttes
	64.6	+3.2	24.0	-5.0	N 3	brumeux	Agitée	34	22			527 soir de orage, gouttes
	61.8	+2.4	26.0	-2.7	E 3	clair	Belle	36	23			756
	62.0	+0.3	27.7	-0.3	NW 3	clair		39	24			507
	60.0	-2.9	21.4	-1.6	calme	d	Belle	27	20			173
	62.3	-0.4	25.0	+1.0	calme	clair		36	19			506
	61.7	-1.1	19.2	-1.9	E 1	Beau		33	-			
	62.7	-0.6	21.2	-1.0	NE 3	nuageux		35	17			278
	"		23.6	-1.0	NE 1	clair		41	21			219
	62.4	-0.1	25.4	+0.4	N 1	Beau		38	21			328
	"	"	24.0	-0.7	W 4	clair		39	22			133
	62.0	+0.7	23.8	-1.5	S 1	d		39	23			518
	60.7	+0.2	25.0	-2.0	WNW 1	Beau		36	21			
	61.4	-0.9	25.0	+0.5	NW 2	clair		40	20			577 sirocolivier
	61.2	+0.5	23.5	-4.3	NE 1	d		37	18			
			22.0	-6.0	N 1	d		40	18			
	63.1	+5.3	30.3	-3.6	E 2	nuageux		33	18			
	"	"	25.4	-0.8	ENE 1	clair		35	20			923
	61.0	0.0	22.8	-3.7	NW 2	nuageux		41	21			504
	62.8	+0.8	25.7	+2.3	NNE 1	clair		38	21			480
	63.7	+2.9	24.0	-7.2	N 1	Beau		44	21	Gtte		693 1re goutte ; temps orageux
	62.1	-0.6	27.0	+6.0	calme	clair		40	22			266
	63.6	"	25.0	"	NW 1	clair		40	22			119
	60.2	-0.9	22.3	-6.1	calme	d		39	22			317
	60.8	+0.5	25.7	-4.3	SSE 3	d		36	15			396
	61.8	"	20.0	-2.0	SW 1	clair		36	14			
	60.5	-1.8	24.0	-1.0	calme	d		38	15			263
	61.7	-1.7	30.2	+0.2	E 3	Beau		42	25	6.2	6.2	225 16h30-17h orage pluie
	60.4	-1.2	30.5	-0.1	ENE 1	clair		44	28			128
	59.4	-1.4	28.1	+0.3	calme	clair		40	21			94
	63.5	+0.5	24.0	-5.0	N 1	clair		"	23			120
	61.2	-2.3	33.0	+1.0	NE 3	d		43	28			59
	61.3	-1.7	29.4	-1.0	NW 1	d		41	24			59
	"	"	27.2	-0.8	N 1	d		41	23			67
	62.2	-2.0	27.0	+0.9	calme	Beau		41	23			26
												29
												8
	59.5	-0.1	23.9	-2.7	SW 1	clair		42	23			63
												34
	"	"	28.6	+0.9	E 3	clair		46	19			39
												3
												2
												8
	61.9	-2.2	18.0	-2.0	calme	nuageux	"	"				

Le baromètre a baissé de la mer du Nord à l'Algérie - Tunisie. La pression est élevée au Sud-Ouest de l'Europe (La Coruña 769m) et sur les Balkans. Une aire de basses pressions recouvre le Nord-Ouest et le centre de ce continent (Varsovie 748mm) ainsi que la mer Syrbérienne (Maddalena 758m). Une dépression se trouve à l'Ouest du Maroc (Agadir 750mm).

En Algérie, ce matin, le ciel est nuageux sur le littoral. Les vents, assez forts, soufflent en majorité de Nord-Est. Des orages ont éclaté hier soir et cette nuit à l'Est du réseau.

La mer est houleuse à Cap Bénès, belle ou agitée sur le reste de la côte.

Jusqu'à Midi: Baisse barométrique: Ouest Bassin méditerranéen - Ouest Afrique du Nord. Hausse: Nord et Est bassin - Est Afrique du Nord. En Algérie, à l'Ouest: beau temps (brumes littorales). Vents du Nord-Est modérés à faibles. A l'Est: nuageux s'éclaircissant. Vents de Nord-Ouest à Nord assez forts. Température en baisse.

ORAN	ALGER	CONSTANTINE
Beau temps (brumes littorales) Vents du secteur Est modérés à faibles	Beau temps (brumes littorales) Vents de Nord-Est assez forts ou modérés	Nuageux s'éclaircissant. Vents de Nord-Ouest à Nord assez forts
Beau temps Vents du secteur Est modérés	Beau temps Vents de Nord-Est assez forts	Nuageux s'éclaircissant Vents de Nord-Ouest à Nord assez forts
Beau temps Vents de Nord-Est modérés	Beau temps Vents de Nord-Est modérés	Beau temps Vents du secteur Nord modérés

Vents de Nord-Ouest à Nord assez forts à modérés
Vents du secteur Nord assez forts à modérés
Vents du secteur Est modérés à faibles
Vents de Nord-Est assez forts à modérés
Vents de Nord-Ouest assez forts

Secteur Est 6 à 8m
Secteur Est 6 à 8m
secteur Nord 3 à 10m
Nord-Est à Est 6 à 8m

Avis aux Agriculteurs

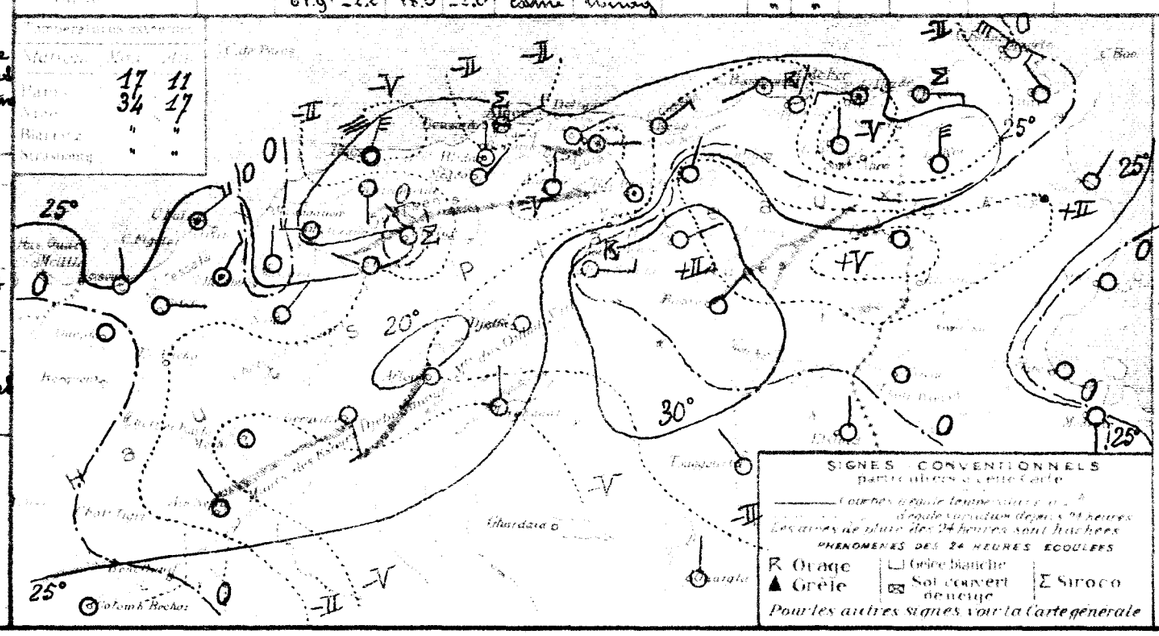

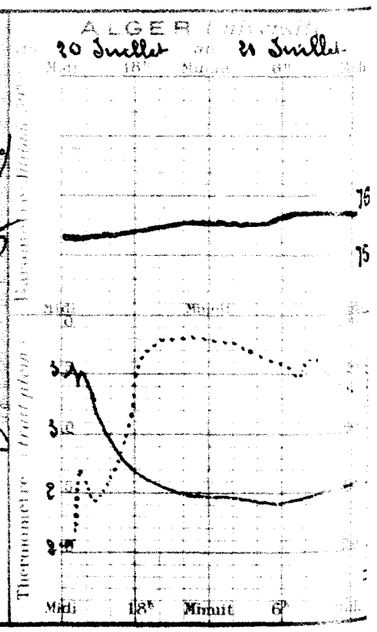

32e Année N° 202

BULLETIN MÉTÉOROLOGIQUE DE L'ALGÉRIE

Jeudi 22 Juillet 1926 — 7h. Matin

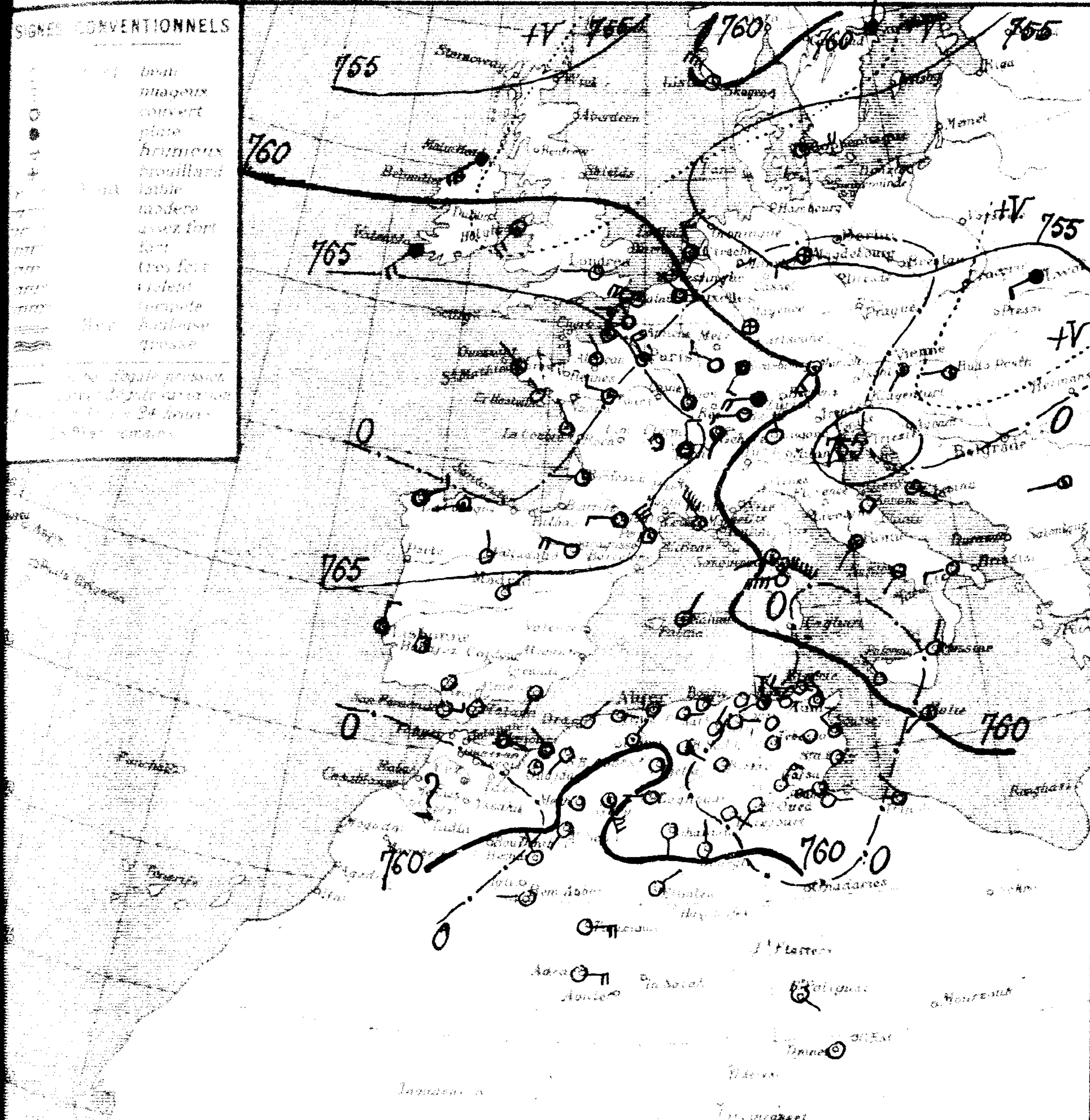

Stations	Altitude en mètres	Pression à 0° et au niveau de la mer — Observation	Pression — diff. en 24h	Température de l'air — Observation	Température — diff. en 24h	Vent Direction et force (de 0 à 9)	Etat du Ciel	Etat de la Mer	Dans les 24 heures — Températures extrêmes — max.	min.	Pluie en millim.	Pluie du 20 au 22 juillet millim.	Pluie du 1er Sept. au 20 juillet millim.	Phénomènes
Littoral														
Nemours	4	63.0	0.0	24.0	-1.0	NW 2	couvert	Agitée	31	20			248	
Beni Saf	3													
Oran	53												352	
Mostaganem	26	61.9	.	24.2	"	NE 1	clair	T. Belle	33	21				
Ténès	59	61.9	+0.2	24.0	-0.2	E 1	d	Peu agitée	25	21				
Blida	267	61.0	-0.9	25.6	+0.6	calme	d		32	20			825	
Bouzaréa	344	62.2	-1.3	25.2	+1.8	E 1	d		24	20			683	
Alger	59	62.6	-1.0	24.2	-0.5	calme	d	Belle	26	21			617	Lire Bulletin du 21 (Maximum 36° au lieu de 30°)
Maison Carrée	48												604	
Bougie	9	"	"	24.0	0.0	calme	clair	T. Belle	28	20			1080	
Philippeville	47	63.5	-0.4	22.1	-1.9	calme	clair	T. Belle	27	18				
Cap de Garde	161	64.0	-0.6	22.0	-2.0	N 3	Ennuagé	Belle	29	20			527	
La Calle	10	61.7	-0.1	24.0	-2.0	NW 4	Beau	Peu agitée	29	20			756	
Bizerte	9													
Tunis	36	63.3	+1.3	24.3	-3.4	NW 3	clair		32	20			507	
Sfax	6	59.7	-0.3	23.2	+1.8	calme	d	Agitée	29	20			173	
Tell et Hautes Plaines														
Oudjda	580	61.0	-1.3	23.0	0.0	calme	Ennuagé		34	20			306	
Tlemcen	806	60.6	-1.1	25.3	+1.1	N 1	Beau		31	25				
Sidi Bel Abbès	476	61.7	-1.0	23.0	+1.8	SW 1	clair		33	18			278	
Saïda	860	"	"	24.4	+0.8	W 1	d		41	20			219	
Mascara	590	61.6	-0.8	26.8	+1.4	calme	d		34	22			328	
Relizane	[illegible]	"	"	23.8	-0.2	W 3	Beau		39	21			133	
Orléansville	112	62.2	-0.7	23.2	-0.6	E 1	clair		39	22			318	
Tiaret	1020													
Vialar	889	61.0	-0.4	25.0	0.0	NE 2	nuageux		39	19			377	
Médéa	935	61.0	-0.2	23.0	-0.5	S 1	clair		34	17				
Aumale	865	"	"	22.0	0.0	N 1	d		34	17				
Fort National	942	61.4	-1.7	22.7	+2.4	E 2	d		28	19				
Tizi-Ouzou	222	"	"	25.0	-0.4	SE 1	d		35	19			923	siroco hier
Bordj Bou Arreridj	915	61.4	+0.4	21.8	-1.0	NE 2	d		41	19			304	
Sétif	1079	61.8	-1.0	21.8	-3.9	NE 1	d		36	17			460	
Batna	1044													
Constantine	660	64.0	+0.3	20.6	-2.4	E 1	clair		30	19				
Guelma	268	63.3	-0.4	25.0	-1.0	calme	d		33	16			593	
Tébessa	858	63.6	+1.5	21.0	-6.0	calme	d		37	17			266	
Steppe et Atlas Saharien														
El Aricha	1251													
Aïn Sefra	1075	59.2	.	26.0	+3.0	SW 1	clair			21			119	
Mecheria	1167	59.3	-0.9	27.1	+4.8	calme	Beau		37	22			317	
Géryville	1320	58.4	-2.4	28.9	+5.2	SSE 5	Ennuagé		37	20			296	
Aflou	1426													
Djelfa	1160	58.7	-1.8	26.8	+2.8	calme	clair		38	17			263	
Bou Saâda	578	62.1	+0.4	28.8	-1.4	SE 1	d		41	22			223	
M'sila	480													
Barika	464	60.5	+0.1	30.1	-0.4	NE 1	clair		42	25			128	
Sahara														
Colomb Béchar	769	59.5	-0.1	28.2	+0.1	NNW 1	clair		40	24			94	
Laghouat	751	61.0	"	27.0	+3.0	W 2	d		40	24			120	
Biskra	124	62.6	+1.4	29.0	-4.0	"	d		43	27			59	
Touggourt	69	61.2	-0.1	30.0	+0.6	SE 1	Beau		45	25			36	
El Oued	[illegible]	"	"	25.5	+1.5	SW 1	clair		43	26			67	
Tozeur	50	62.0	-0.2	26.3	-0.7	NE 3	Beau		44	25			26	
Ghardaïa	530	62.4	-1.8	30.9	+1.6	S 1	clair		41	24			29	
Ouargla	157	60.9	-0.5	30.4	+1.1	N 1	d		42	24			2	
El Goléa	394	59.1	-0.9	30.8	+2.2	NE 2	d		39	28				
Beni Abbès	495	57.8	-1.7	24.4	+0.5	W 1	d		45	25			63	
Timimoun	294	58.2	"	29.1	"	E 4	d		42	26			34	
Adrar		"	"	26.1	-0.5	E 4	d		46	25			39	
In Salah													5	
Ft Flatters														
Ft Polignac		"	"	32.2	+0.2	W 1	clair		39	25				
Djanet		"	"	28.0	+0.3	calme	d		37	28			2	
Tamanrasset													8	
Rabat														

Situation générale et situation en Algérie Le baromètre a haussé au Nord et au Centre de l'Europe ainsi qu'en Tunisie. La pression reste élevée à l'Ouest du continent (Gijon 769mm). Une aire dépressionnaire recouvre le Nord et l'Est de l'Europe (Reykjavik 747mm - Copenhague 754mm) et se prolonge jusqu'en Italie (Ancône 757mm). Une dépression se trouve au Sahara (Béni-Abbès 758mm).

En Algérie, ce matin, le ciel est beau, les vents sont variables à l'Ouest et soufflent modérément du secteur Nord à l'Est.

La mer est belle ou agitée sur la côte africaine.

Probabilité (variable pour le lendemain) Jusqu'à Midi: Baisse barométrique: Est Bassin méditerranéen - Tunisie - Hausse: Ouest Bassin - Maroc, plus faible Algérie. En Algérie, à l'Ouest: temps beau à nuageux - Vents du secteur Ouest modérés, température stationnaire - A l'Est: beau temps - Vents de Nord-Ouest à Sud-Ouest assez forts, température en hausse.

	ORAN	ALGER	CONSTANTINE
Littoral et Tell	Beau à nuageux. Vents du secteur Ouest modérés	Beau ou peu nuageux. Vents variables modérés (Nord-Est dominant)	Beau temps. Vents de Nord-Ouest à Sud-Ouest assez forts
Hauts Plateaux	Nuageux. Vents de Sud à Ouest modérés ou assez forts	Nuageux. Vents du secteur Sud modérés ou assez forts	Beau temps. Vents variables vers Sud-Ouest assez forts
Sahara	Beau temps. Vents du secteur Nord modérés ou assez forts	Beau temps. Vents du secteur Est modérés ou assez forts	Beau temps. Vents du secteur Est modérés

Avis aux ports

- Golfe du Lion: Vents de Nord-Ouest forts à assez forts
- Baléares: Vents du secteur Nord modérés
- Oran: Vents du secteur Ouest modérés
- Alger: Vents variables modérés (Nord-Est dominant)
- Bizerte: Vents de Nord-Ouest assez forts

Vents en altitude

- Ouest Algérie: secteur Ouest 6 à 8m
- " Sahara: secteur Nord 6 à 8m
- Est Algérie: Nord-Ouest 3 à 10m
- " Sahara: secteur Est 6 à 8m

Avis aux Agriculteurs

Temperatures extrêmes — Stations	Max	Min
Paris	23	13
Nice	28	17
Biarritz	"	"
Strasbourg	"	"

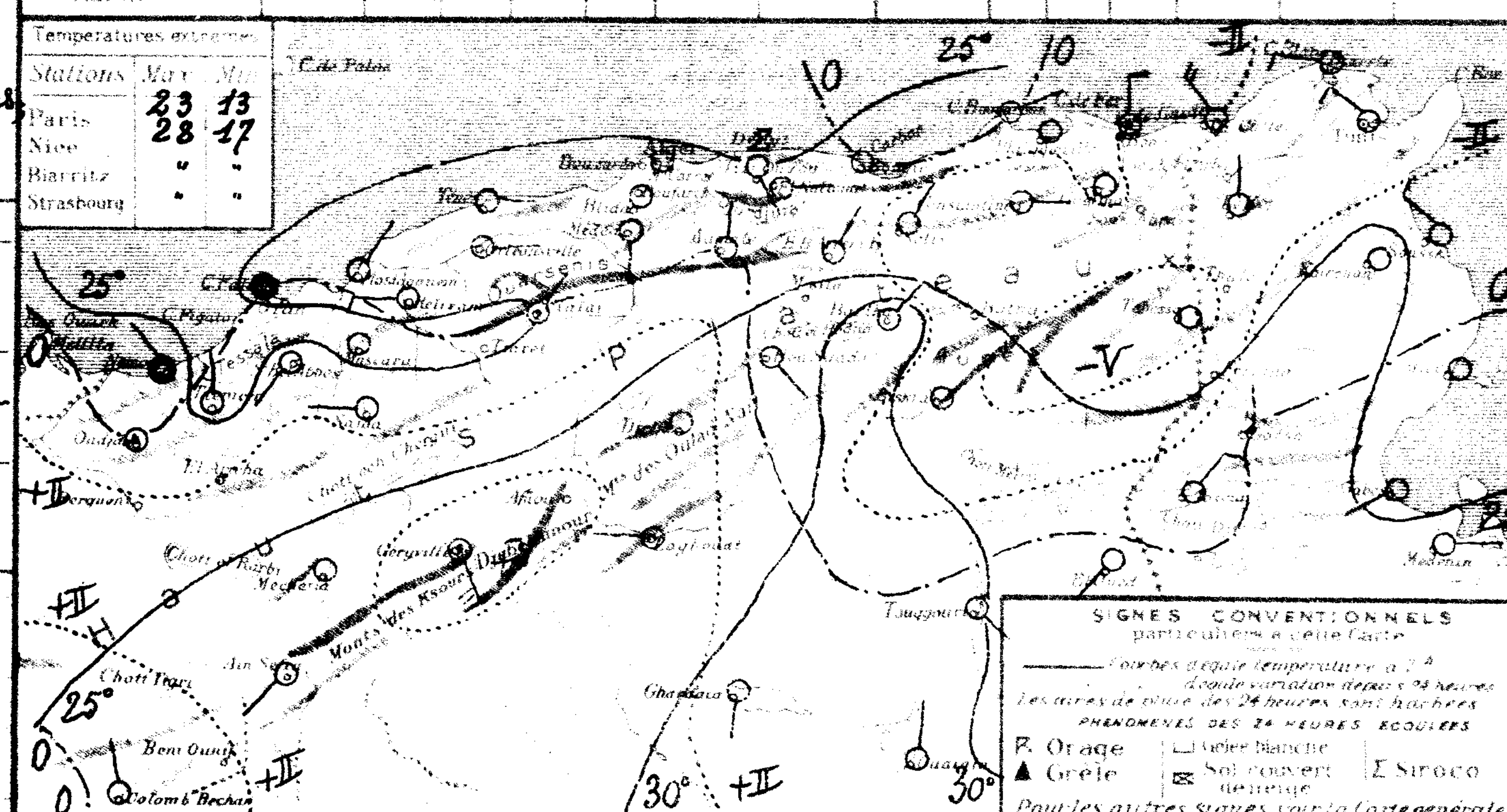

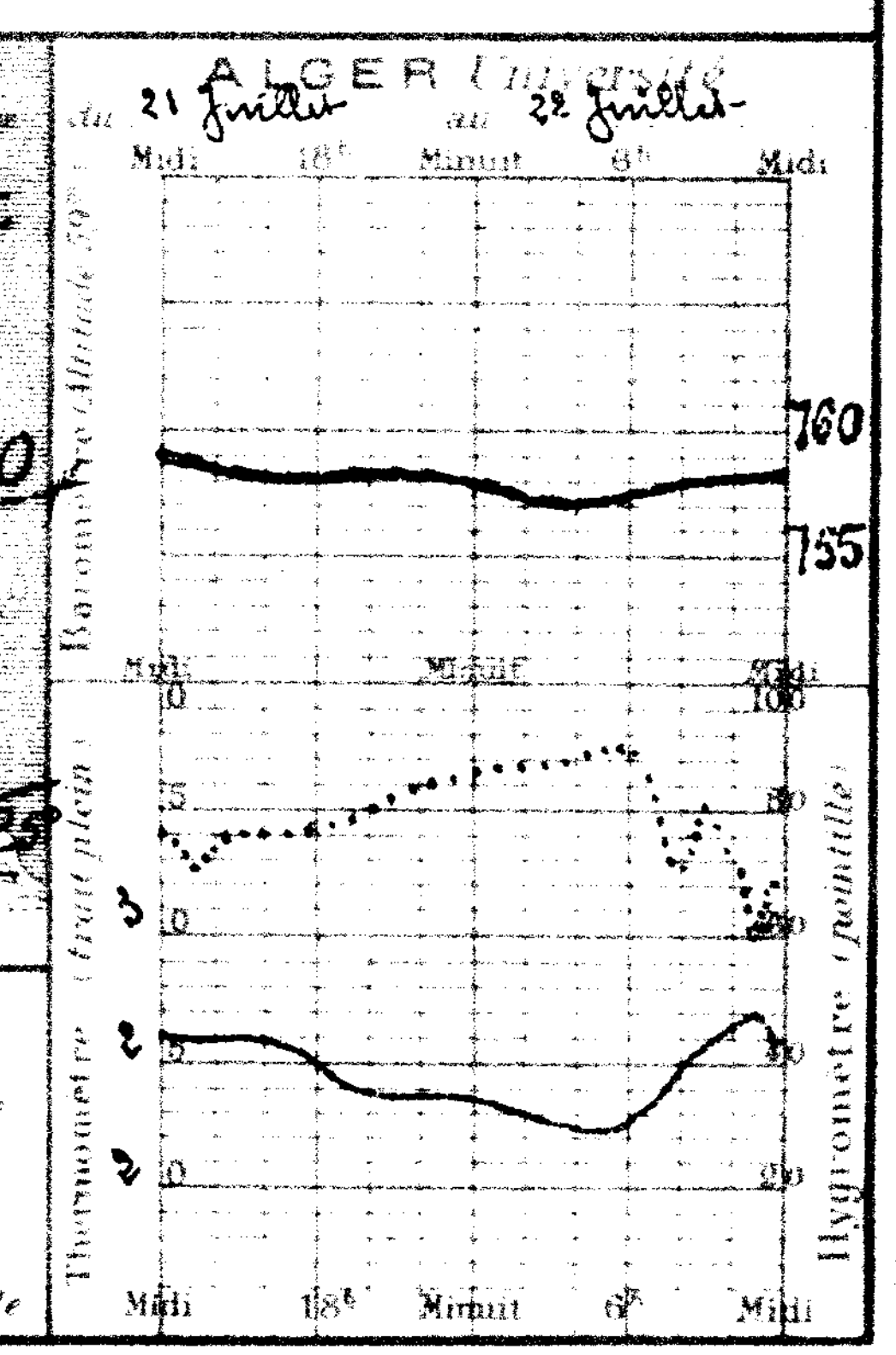

BULLETIN MÉTÉOROLOGIQUE DE L'ALGÉRIE

Vendredi 23 Juillet 1926 — 7h. Matin

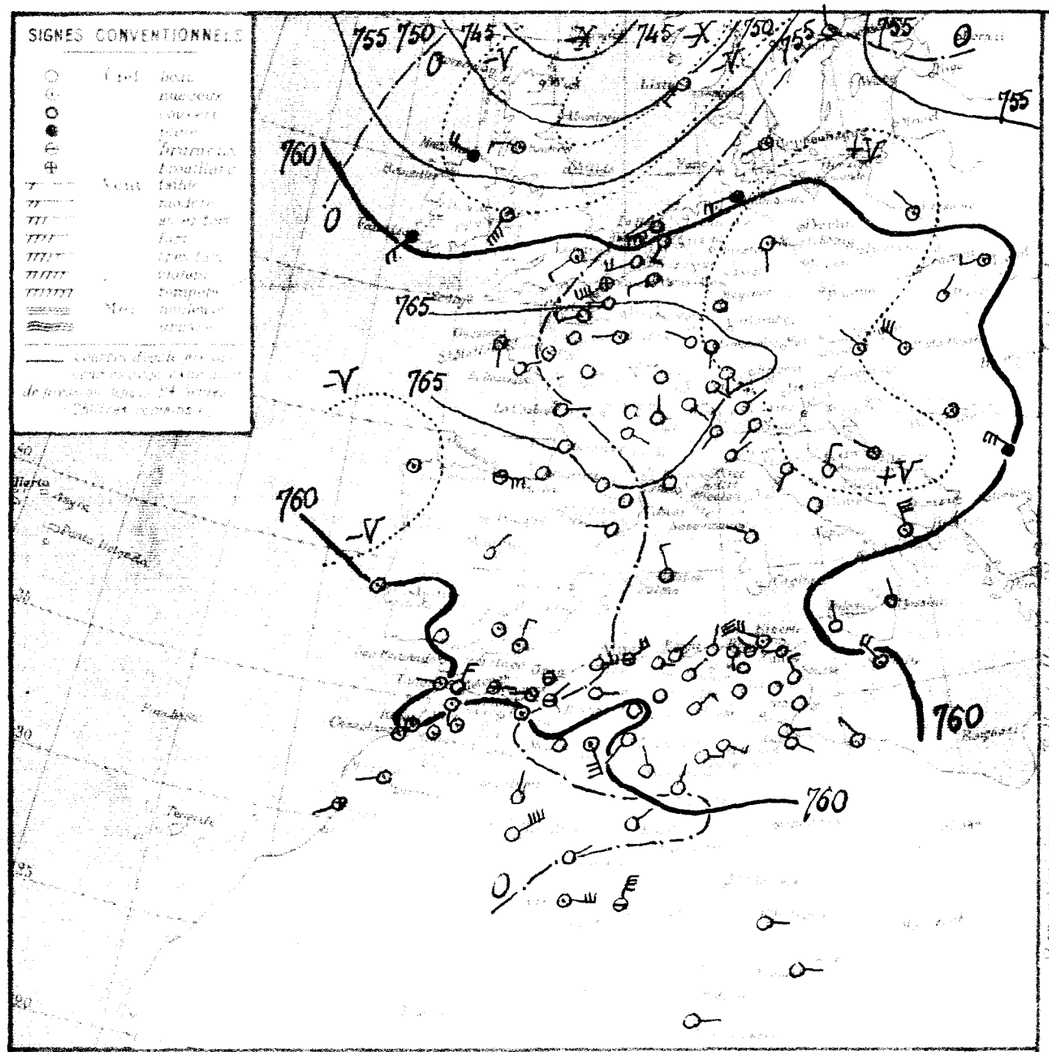

STATIONS	Altitude en mètres	Observation de 7 heures du matin: Pression à 0° au niveau de la mer — observation	Diff. en 24h	Température de l'air — observation	Diff. en 24h	Vent Direction et force de 0 à 9	Etat du Ciel	Etat de la Mer	Dans les 24 heures: Température extrême max	min	Pluie en millim.	Pluie du 20 au 23 Juillet en millim.	Pluie du 1er Sept. au 20 Juillet en millim.	PHÉNOMENES
Nemours	4	62.0	-1.0	25.5	+1.5	W 1	6 nuag.	Agitée	31	21			248	
Bord Sal	3													
Oran	31												352	
Mostaganem	26													
Tenes	36	61.2	-0.7	22.8	-1.2	E 4	Beau	Agitée	29	22				
Blida	257	61.7	+0.7	22.0	-1.6	calme	nuag.		34	20			825	
Koléa	144	63.3	+1.1	19.4	-3.8	E 2	brouill.		24	19			683	
Alger	59	63.5	+1.0	22.6	-1.6	ENE 4	brum.	Agitée	27	21			617	
Maison Carrée	48												604	
Bougie		"	"	24.0	0.0	NE 1	clair	Belle	28	21			1080	
Philippeville	41	64.4	+0.9	21.0	-1.1	NNE 2	d	Belle	27	17				
Cap de Garde	14	64.3	+0.3	22.0	0.0	S 2	d	Houleuse	29	20			527	
Bône	4	62.3	+0.6	24.8	+0.8	NW 2	d	Agitée	27	18			756	
Biskra														
Tunis		63.1	-0.2	24.4	+0.1	NNW 2	clair		31	18			507	
Sfax		62.4	+2.7	22.2	-1.0	calme	d	Agitée	29	22			173	
Djerba		59.4	-1.5	23.0	0.0	calme	6 nuag.		36	19			306	
Tripoli		61.7	+1.1	25.9	+0.6	SE 1	d		33	20				
Sidi Bel Abbès	475	61.4	-0.3	24.0	+1.0	NE 1	brum.		35	18			278	
Sétif		"	"	25.0	+0.6	E 1	couvert		43	20	2.0	2.0	219	14h30-15h30 orage, pluie
Mascara		60.9	+0.7	27.4	+0.6	calme	Beau		38	23			328	
Biskra		"	"	23.3	+0.5	SE 1	nuag.		42	21			133	
Djelfa		61.5	-0.7	26.3	+3.1	E 1	clair		42	25			318	
Laghouat		60.1	+0.3	27.3	+1.5	E 1	d		38	21				
Médéa		61.5	+0.5	25.0	0.0	SE 2	d		30	19			377	sirocco hier
Miliana		61.5	+0.5	23.3	+0.3	E 1	d		34	21				
Orléansville		"	"	21.0	-1.0	N 1	d		34	17				
Port National		61.9	+0.5	24.5	+1.8	E 2	d		30	21				
Fort Flatters			"	24.3	-0.7	SE 1	d		37	16			923	sirocco hier
Bordj Bar Arreridj		62.3	+0.9	21.8	0.0	N 1	d		37	18			504	
Aïn Sefra		63.3	+1.5	30.4	+1.4	NE 1	d		33	16			460	
Bénian														
Géryville														
Laghouat		64.5	+1.2	20.9	-2.1	calme	clair		31	13			593	
Biskra		64.7	+1.1	20.0	-1.0	calme	d		34	15			266	
Touggourt														
El Oued													119	
Ouargla		59.5	+0.2	27.8	+0.7	calme	clair		37	23			317	
Ghardaïa		58.5	+0.1	29.0	+0.1	SSE 5	nuag.		36	17			296	
Géryville														
Bou Saada		59.8	+1.1	24.1	+2.7	calme	clair		37	16			263	
Bordj Omar Driss		63.8	+1.7	25.3	+3.5	calme	d		38	22		6.2	223	
Géryville														
Biskra		61.5	+1.0	30.2	+0.1	W 1	clair		42	26			128	
Touggourt		58.9	+0.4	29.1	+0.9	NNE 1	clair		40	25			94	
Laghouat		64.7	+3.7	24.0	+3.0	SW 1	clair		"	15			120	
Biskra		62.6	0.0	20.0	0.0	NE 3	d		39	27			59	
Touggourt		61.8	+0.6	28.8	+1.2	E 3	d		45	26			36	
El Oued		"	"	28.0	+0.5	ESE 3	d		42	25			67	
Tébessa													26	
Souk Ahras		63.1	+0.7	30.4	-0.5	NNW 1	Beau		44	25			29	
Guelma		61.0	+0.1	33.9	+3.5	NNE 2	clair		45	27			2	
Bône		58.6	+0.5	32.0	+1.2	NE 1	d		40	29				
Bône Ar.		55.7	-2.1	31.3	+1.9	NE 6	d		41	29			63	
Philippeville		58.3	+0.1	29.8	+0.7	NE 2	couvert		43	27			34	
Alger		"	"	30.9	+2.8	E 5	6 nuag.		47	27			39	
Alger Sahel		56.8	+0.4	31.2	-1.0	NNE 6	brum.		47	28			5	
Médéa														
Tiaret		"	"	33.7	+1.5	E 1	clair		40	25				
Mascara		"	"	29.5	+1.5	E 2	d		37	25			2	
Tlemcen		"	"	26.5	+1.8	E 2	d		34	20			8	
Bechar														

Le baromètre abaisse de la Scandinavie à la Péninsule Ibérique et au Maroc. La pression est élevée à l'Ouest et au Centre de l'Europe (Clermont-Ferrand 768mm). Une aire de basses pressions recouvre le Nord et l'Est de l'Europe (Iles Féroé 744mm). Une dépression s'étend sur la Grèce (Athènes 756mm), une autre est au Sahara (Béni-Abbès 756mm).

En Algérie, ce matin, le ciel est clair à l'Est, nuageux à l'Ouest. Les vents soufflent en majorité d'entre Nord et Est et sont modérés.

La mer est houleuse à Cap de Garde, belle ou agitée sur le reste de la côte.

Probabilités

Jusqu'à Midi: Hausse barométrique: Bassin Méditerranéen - Nord Afrique - En Algérie, temps beau sur le littoral, nuageux et orageux sur l'Ouest et le Centre des Hauts-Plateaux - Plateaux - Vents variables faibles ou modérés, le secteur Nord dominant sur le littoral - Température stationnaire.

	ORAN	ALGER	CONSTANTINE
Littoral et Tell	Beau temps Vents variables faibles ou modérés	Beau temps Vents de Nord-Est faibles ou modérés	Beau temps Vents du secteur Nord faibles ou modérés
Hauts Plateaux	Nuageux et orageux Vents variables faibles ou modérés	Nuageux et orageux Vents variables faibles ou modérés	Beau temps Vents variables faibles ou modérés
Sahara	Beau temps Vents de Nord-Est modérés	Beau temps Vents de Nord-Est modérés	Beau temps Vents du secteur Est faibles ou modérés

Avis aux Pêcheurs — Côtes de l'Algérie: Vents du secteur Nord faibles

Avis aux Marins — Points: Baléares: Vents variables faibles ou modérés; Côtes de l'Espagne: Vents de Nord-Est faibles ou modérés; Côtes de l'Algérie: Vents du secteur Nord faibles ou modérés

Vents en altitude — Côtes de l'Espagne: secteur Est 6 à 8m; Côtes de l'Algérie: Nord-Est à Est 8 à 10m; Sahara: Nord à Nord-Est 8 à 10m; secteur Est 8 à 10m

Avis aux Agriculteurs

Températures extrêmes

Stations	Max.	Min.
Paris	23	12
Nice	28	16
Biarritz	"	"
Strasbourg	"	"

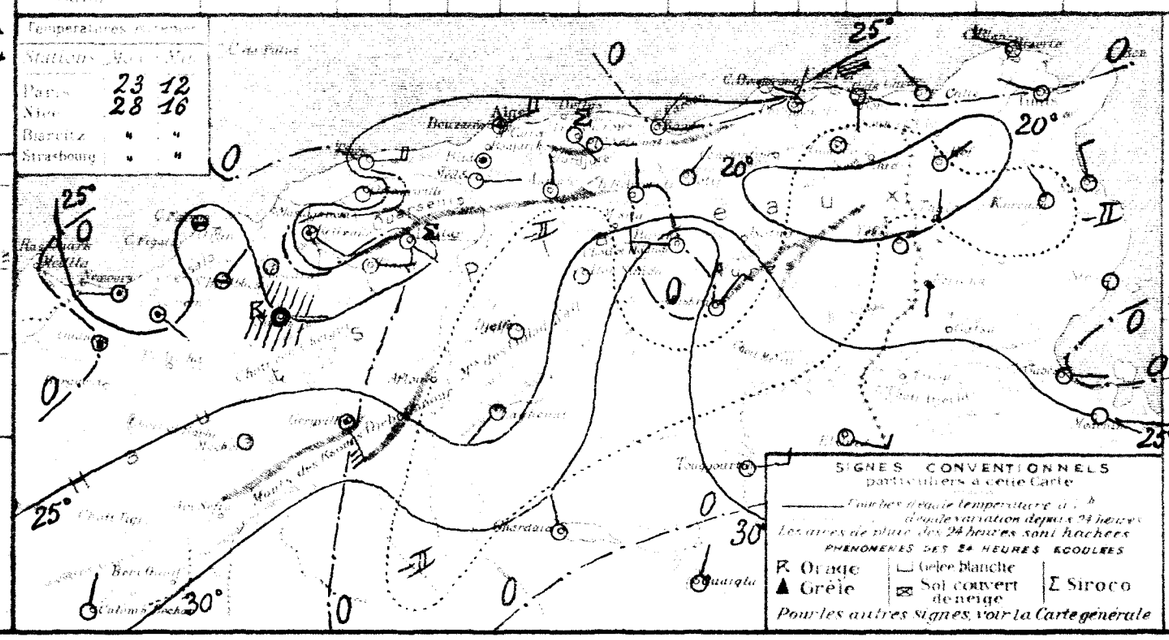

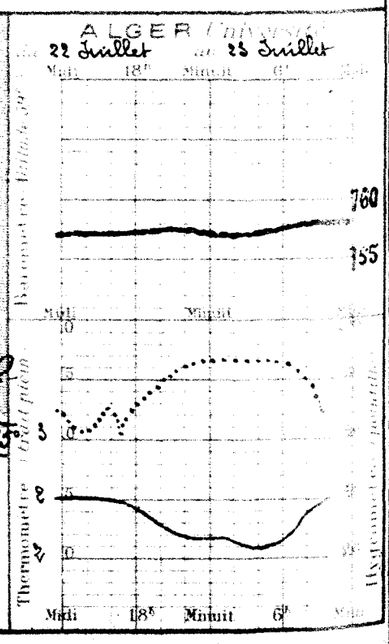

BULLETIN MÉTÉOROLOGIQUE DE L'ALGÉRIE

6e Année N° 205 — Samedi 24 Juillet 1926 — 7h. Matin

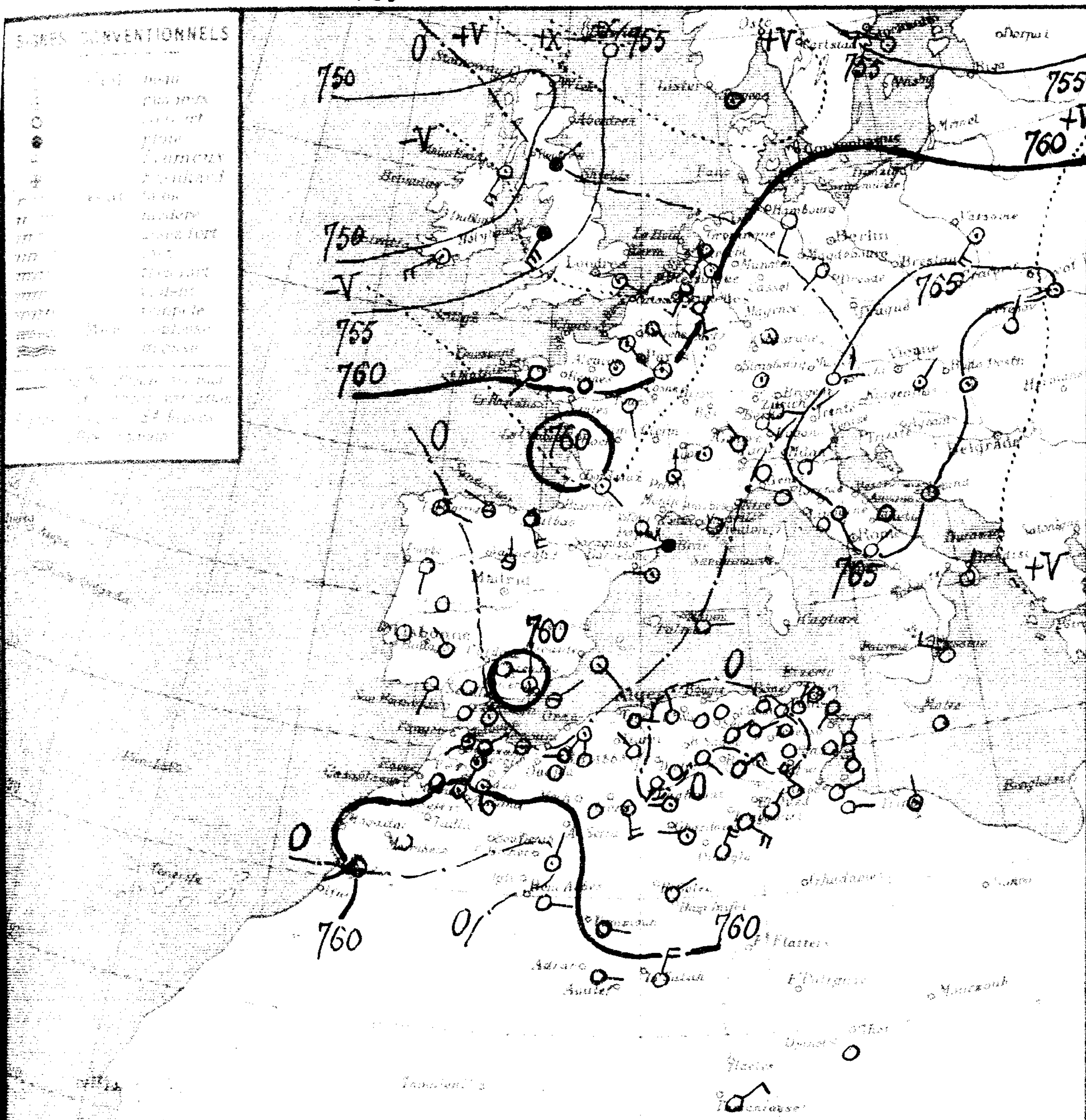

Région	Stations	Altitude en mètres	Pression à 0° et au niveau de la mer — Observation	Pression — diff. en 24h	Température de l'air — Observation	Température — diff. en 24h	Vent Direction et force de 0 à 9	Etat du Ciel	Etat de la Mer	Températures extrêmes (dans les 24 heures) max	min	Pluie en millim. (dans les 24 heures)	Pluie du 20 au 24 juillet	Pluie du 1er Sept au 30 juillet	PHÉNOMÈNES
Littoral	Nemours	4													
	Beni Saf	3	62.0	0.0	25.0	-0.5	W 1	couvert	Belle	32	20			248	
	Oran	53													
	Mostaganem	26												552	
	Tenes	58													
	Blida	267	62.4	+1.2	23.8	+1.0	E 1	couvert	Agitée	31	21				
	Bouzarea	344	60.8	-0.9	27.0	+5.0	calme	Ennuag'		35	20			825	
	Alger	59	61.5	-1.5	29.2	+9.7	E 1	clair		32	21			683	
	Maison Carrée	48	61.7	-1.8	25.8	+3.2	NNW 3	d°	Belle	36	24			617	
	Bougie	6												604	
	Philippeville	47	65.2		22.0	-2.0	calme	clair	E Belle	28	20			1080	
	Cap de Garde	161	65.6	-0.8	21.6	+0.8	calme	d°	Belle	28	18				
	La Calle	10	64.6	+0.6	23.0	+1.0	SE 2	d°	Agitée	30	19			527	
	Bizerte	9	62.4	+0.1	25.0	+0.2	NE 1	d°	Agitée	28	18			756	
	Tunis	36													
	Sfax	8	64.6	+1.5	21.8	+0.4	SW 1	clair		29	15			507	
Tell et Hautes Plaines	Oudjda	580	62.4	0.0	21.2	-1.0	N 1	d°	Calme	28	21			173	
	Tlemcen	800	61.0	+1.6	25.0	+2.0	calme	clair		37	18			306	
	Sidi Bel Abbes	470	60.5	-1.4	29.5	+3.6	S 6	d°		32	24				
	Saïda	860	61.5	+0.1	32.0	+2.0	N 1	d°		37	19			278	
	Mascara	580	"	"	26.4	+1.4	E 1	d°		42	20		2.0	219	
	Relizane	74	61.5	+0.6	28.6	+1.2	N 1	nuag'		40	24			328	
	Orléansville	112	"	"	27.0	+3.3	SW 3	d°		44	23			133	
	Tiaret	1023	62.1	+0.6	27.0	+0.7	NE 1	Ennuag'		45	26			318	siroco hier
	Vialar	880	60.6	+0.5	27.3	0.0	NW 1	clair		39	24				
	Médéa	918	61.5	0.0	25.0	0.0	calme	d°		40	22			377	siroco hier
	Aumale	865	61.2	-0.5	26.5	+2.2	SW 1	Ennuag'		37	20				
	Fort National	942	"	"	26.0	+5.0	NE 1	clair		34	19				
	Tizi Ouzou	222	61.0	-0.9	29.2	+4.7	calme	d°		33	25				
	Bordj Bou Arreridj	915	"	"	27.9	+3.2	ENE 1	d°		39	21			923	siroco hier
	Setif	1070	62.3	0.0	24.1	+2.3	N 1	d°		39	14			504	
	Batna	1044	62.5	-0.8	25.0	+4.6	NE 1	d°		34	19			460	
	Constantine	660													
	Guelma	268	65.2	0.0	20.5	+4.5	ENE 2	clair		38	17				
	Tebessa	860	64.8	+0.3	21.8	+0.9	calme	d°		33	13			593	
			64.5	-0.2	22.0	+2.0	calme	d°		34	15			266	
Steppe et Hts Plateaux	El Aricha	1250													
	Aïn Sefra	1075													
	Mecheria	1167												119	
	Géryville	1330	61.5	+2.0	27.4	-0.4	calme	Beau		37	22			317	
	Aflou	1426	62.1	+3.6	13.4	"	SSE 4	Ennuag'		37	19			296	
	Djelfa	1160	61.9	+2.0	22.0	+2.0	SW 1	clair		34	13				
	Bou Saâda	550	"	"	26.0	+1.9	calme	d°		37	20			263	
	M'sila	480	63.9	+0.1	28.0	+2.7	SE 1	d°		38	25		6.2	283	
	Barika	454													
Sahara	Colomb Bechar	769	61.6	+0.1	30.5	+0.3	W 2	clair		42	26			128	
	Laghouat	751	52.5	-0.4	33.1	+3.0	NNE 1	Ennuag'		40	27			94	
	Biskra	125	65.8	+0.5	35.0	+1.0	W 1	nuag'		39	24			120	22-23h gouttes
	Touggourt	69	64.4	+1.8	29.0	-1.0	NE 3	clair		44	26			59	
	El Oued	70	62.7	+0.9	28.4	-0.4	SE 4	Beau		43	25			56	
	Tozeur	50	"	"	26.5	-1.5	NE 1	clair		43	24			67	
	Ghardaïa	526	64.0	+2.5	34.0	-2.0	NNW 5	Beau		39	24			26	
	Ouargla	137	64.3	+1.2	32.1	+1.7	W 1	nuag'		42	27			29	
	El Goléa	394	62.4	+1.4	30.5	-3.4	NNE 4	Beau		42	26			2	
	Beni Abbès	497	61.7	+3.3	28.6	-3.4	NE 1	clair		43	23			—	
	Timimoun	284	58.1	+2.4	30.5	-0.8	E 2	Beau		45	29			43	
	Adrar		60.5	+2.2	33.8	+3.0	E 2	clair		43	27			34	
	In Salah		"	"	31.7	+0.8	E 1	Couvert		43	30	Gttes		39	7-9h vent de sable ; 16h-20h Gttes ; 19h30 éclairs ; 21h1.. tourmente
	Ft Flatters		59.4	+2.6	31.0	-0.2	NNE 4	clair		42	26			5	
	Ft Polignac														
	Djanet														
	Tamanrasset		"	"	30.4	-3.1	calme	clair		37	22			2	
	Rabat		"	"	27.4	+0.9	NE 3	d°		34	22			8	

Situation générale et situation en Algérie : Le baromètre a baissé sur l'Ouest de l'Europe. La pression est élevée au centre du continent (Vienne 766mm), sur l'Italie (Ancône 766mm) et sur l'Est de l'Afrique du Nord (Tunis 765mm). Des dépressions recouvrent le Nord de l'Europe (Malin-Head 748mm) et le Sahara (Béni-Abbès 758mm).

En Algérie, ce matin, le ciel est clair à l'Est, nuageux à l'Ouest. Les vents sont variables et modérés.

La mer est belle ou agitée sur la côte africaine.

Probabilité valable pour le lendemain : Jusqu'à Midi : Hausse barométrique : Bassin Méditerranéen et Nord Afrique, plus faible Est Bassin - Tunisie. En Algérie, temps beau à nuageux sur le littoral ; nuageux et orageux sur les Hauts-Plateaux. Vents variables vers l'Ouest modérés à l'Ouest, variables faibles ou modérés à l'Est. Température en baisse à l'Ouest, stationnaire à l'Est.

	ORAN	ALGER	CONSTANTINE
Littoral et Tell	Beau à nuageux. Vents du secteur Ouest modérés	Beau à nuageux. Vents variables vers Ouest modérés	Nuageux. Vents variables faibles ou modérés
Hauts Plateaux	Nuageux et orageux. Vents du secteur Ouest modérés	Nuageux et orageux. Vents du secteur Ouest modérés	Nuageux et orageux. Vents variables faibles ou modérés
Sahara	Nuageux. Vents du secteur Est modérés	Nuageux. Vents de Nord-Est modérés	Beau temps. Vents variables faibles ou modérés

Golfe du Lion : Vents d'Ouest à Nord Ouest modérés
Baléares, Oran : Vents du secteur Ouest modérés
Alger : Vents variables vers Ouest modérés
Bizerte : Vents variables faibles ou modérés

Ouest Algérie : secteur Ouest 6 à 8m
" Sahara : Nord-Est à Est 6 à 8m
Est Algérie : secteur Ouest 4 à 6m
" Sahara : secteur Est 6 à 8m

Avis aux Agriculteurs

Temperatures extrêmes — Stations	Max	Min
Paris	27	16
Nice	27	19
Biarritz	"	"
Strasbourg	"	"

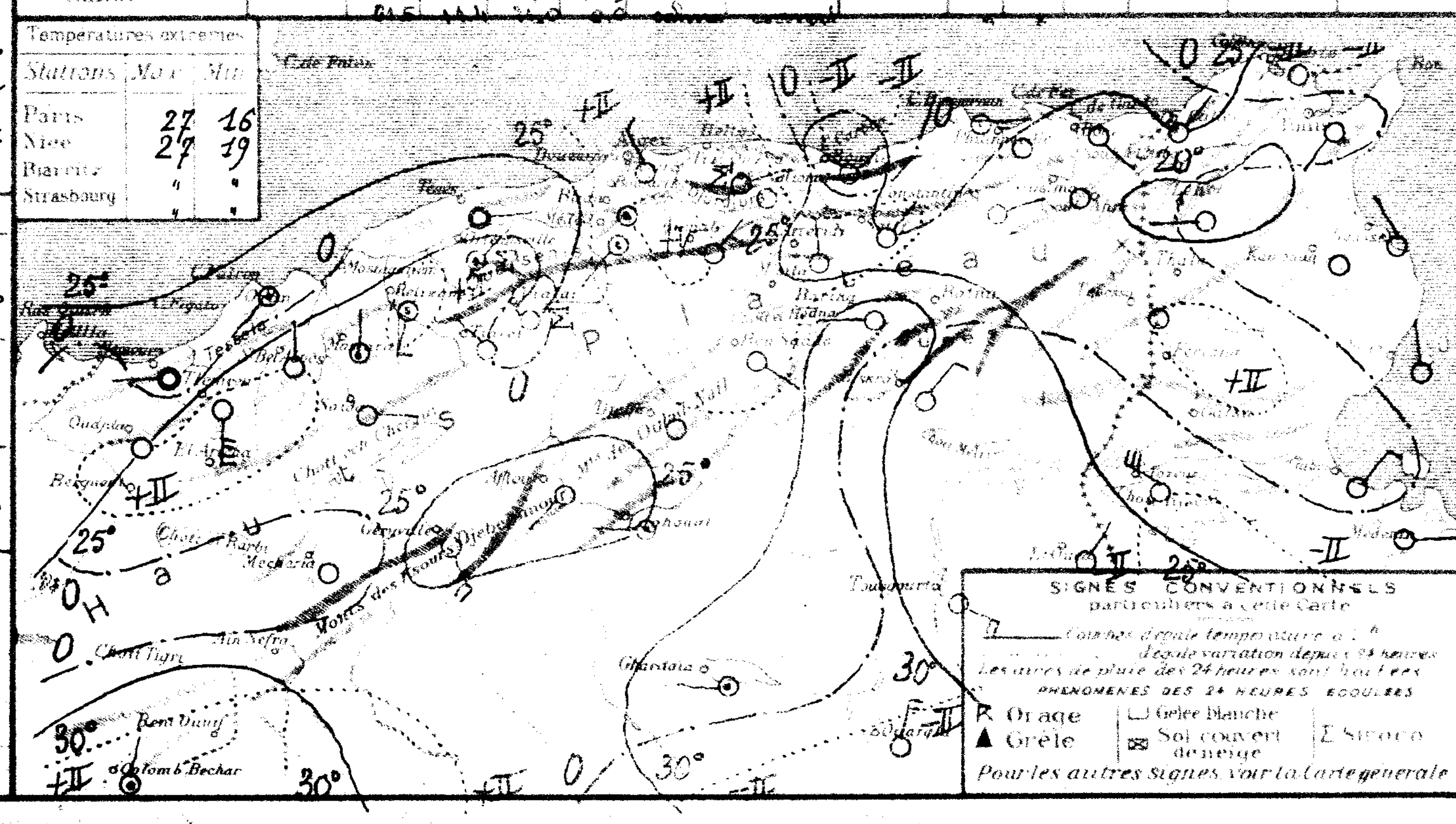

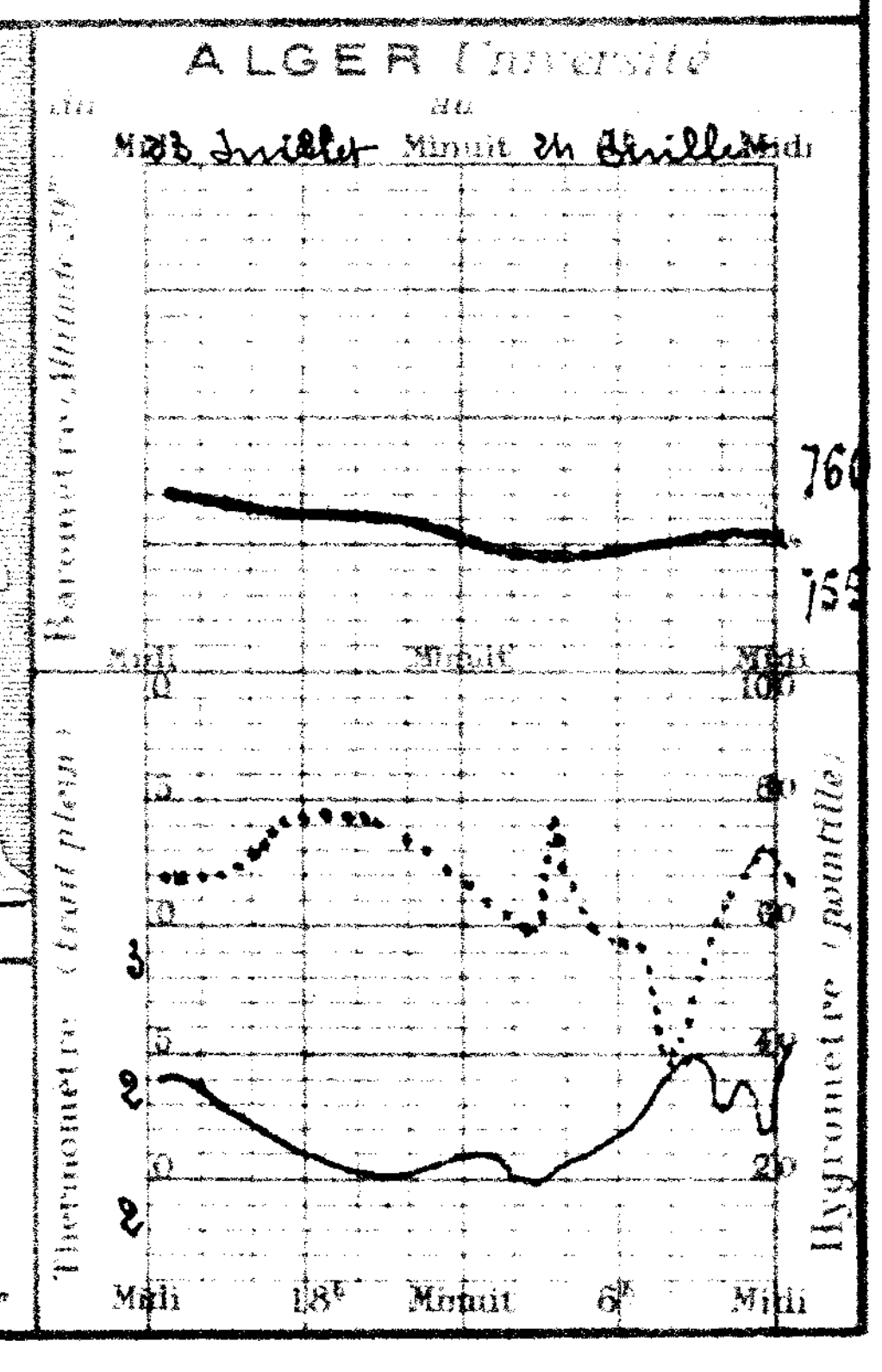

Année N° 206

BULLETIN MÉTÉOROLOGIQUE DE L'ALGÉRIE

Dimanche 25 Juillet 1926 — 7h. Matin

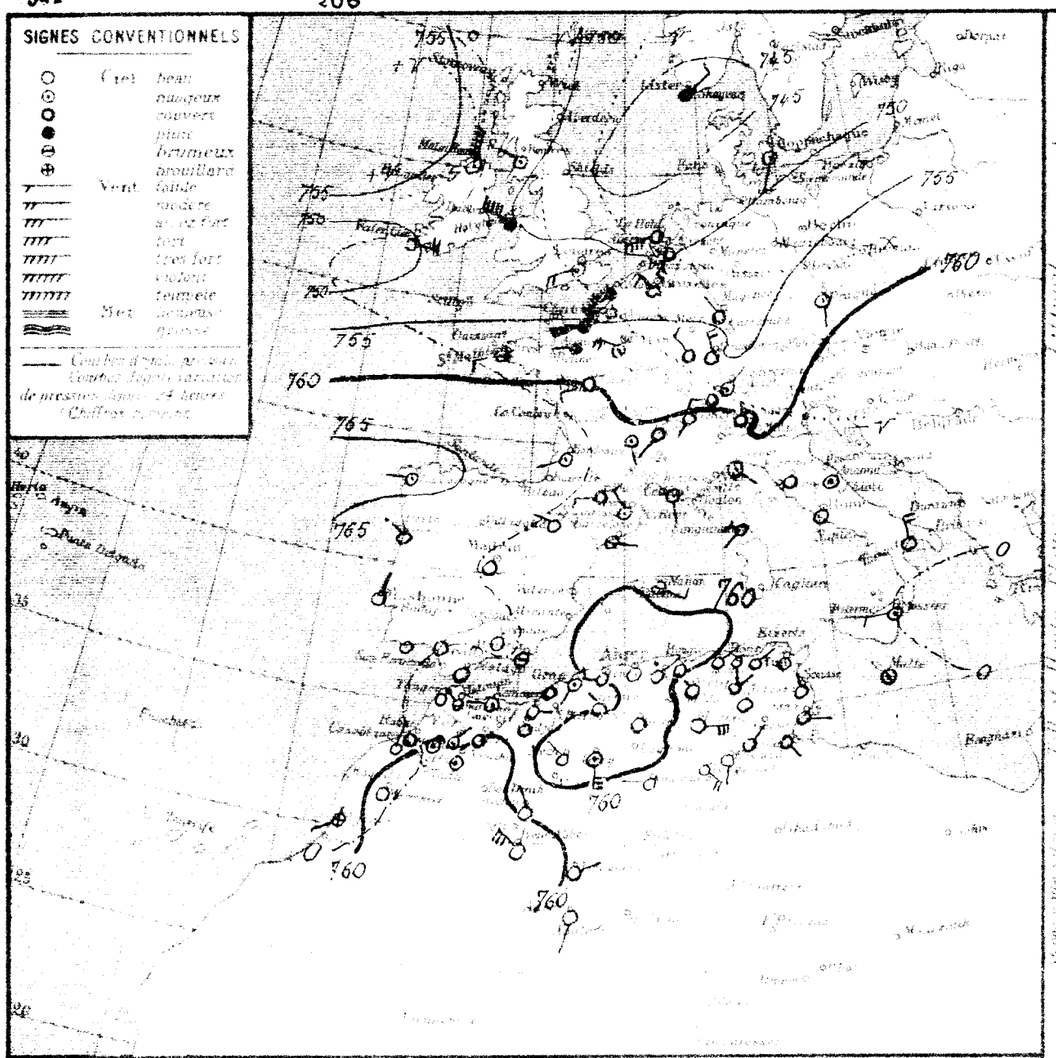

Stations	Altitude en mètres	Observation de 7 heures du matin: Pression à 0° et au niveau de la mer — Observation	Pression — diff. en 24 h.	Température de l'air — Observation	Température de l'air — diff. en 24 h.	Vent — Direction et force de 0 à 10	Etat du Ciel	Etat de la Mer	Dans les 24 heures: Températures extrêmes — max	Température extrême — min	Pluie en millim.	Pluie du 20 au 25 juillet (millim.)	Pluie du 1er Sept. au 25 juillet (millim.)	PHÉNOMÈNES
Aïn Sefra	+	62.0	0.0	24.0	-1.0	E 1	Beau	Belle	39	20			248	
Beni Saf	3													
Oran	53												552	
Mostaganem	26	61.8	"	33.0	"	SW 1	nuag.	Belle	29	23				
Tenes	39	59.8	-2.6	22.6	-1.8	W 3	clair	P. agitée	39	21				
Blida	207	58.6	-2.3	23.0	+1.0	Calme	nuageux		40	26			325	
Bouzareah	344	59.0	-2.5	23.0	+3.9	SSW 1	clair		34	24			683	
Alger	59	59.6	-2.1	24.6	-1.8	Calme	d.	Belle	31	23			617	
Maison Carrée	48												604	
Biskra		"	"	32.0	+10.0	Calme	clair	Calme	29	"			1080	
Philippeville	47	60.1	-3.5	25.9	+4.1	NE 1	d.	d.	28	20				
Cap de Garde	161	62.2	-2.4	23.0	0.0	E 2	d.	P. agitée	25	21			327	
La Calle	10	59.9	-2.5	26.1	+1.1	NE 1	d.	T. Belle	27	20			756	
Bizerte	"													
Tunis	30	62.8	-1.8	23.0	+1.2	Calme	clair		29	16			507	
Sfax	7	62.0	-0.4	26.2	+3.0	E 2	d.	"	"	"			173	
Gafsa	356	61.3	+0.3	23.0	-2.0	Calme	beau		42	19			506	
Tozeur	90													
Sidi Bel Abbès	470												278	
Saïda	800	"	"	28.2	+1.8	S 1	clair		43	23		2.0	210	
Mascara	570	60.7	-0.8	27.4	-1.2	Calme	Beau		43	23			628	
Relizane	71			24.2	-2.8	W 3	d.		46	21			133	
Orléansville	119	61.0	-1.1	24.3	-2.7	W 1	clair		45	24			318	sirocco
Tiaret	1124	60.1	-0.5	26.6	-0.7	NW 1	Beau		39	22				
Géryville	1065	59.7	-1.8	26.5	+1.5	NE 2	clair		37	19			377	
Médéa	1000	59.2	-2.0	27.2	+0.7	E 1	clair		39	22				
Aumale	810													
Fort National	850													
Fort Gouraud	250													
Bordj Bou Arréridj	930	"	"	27.0	-0.5	NE 1	clair		48	23			323	jusqu'à 23h, sirocco.
Sétif	1000	60.8	-1.4	23.6	-0.5	W 1	d.		40	12			304	
Batna	1040	61.1	-1.4	23.2	-1.8	NW 1	Beau		37	20			460	
Constantine	640													
Guelma	270	62.5	-2.3	25.8	+4.0	NE 1	clair		37	17			593	
Tébessa	960	62.9	-1.6	25.9	+1.0	Calme	d.		34	18			266	
El Kouif	1200													
Aïn Sefra	1070												119	
Mostaganem	1100	59.4	-2.1	30.8	+3.4	NW 2	Beau		37	24			317	15h-16h Vent de sable.
Géryville	1300	59.2	-2.9	28.1	+4.7	S 5	C. nuag.		37	23			296	
Aïn Sefra	1400													
Biskra	1100	69.0	"	27.1	+1.1	Calme	clair		36	17			265	
Bou Saada	500											6.2	225	
Msila	400													
Barika	400												128	
Laghouat	750	60.2	+1.7	27.3	-4.6	NNW 1	clair		44	23			94	
Laghouat	750												120	
Biskra	100													
Touggourt	100	62.0	-2.4	31.0	+3.0	E 5	Beau		35	28	gttes		59	18h-20h tempête de sable ; 19h30 [illegible]
El Oued	100	58.2	-0.5	31.8	+3.4	SE 4	clair		41	24			36	
Tuggurt	100	"	"	26.5	0.0	SSE 1	d.		41	24			67	
Ghardaïa	500	63.7	-0.3	26.0	+2.9	NE 1	Beau		38	24			36	
Ghardaïa	500	63.0	-1.3	33.3	+1.8	W 2	nuag.		42	27			29	
Géryville	1300												2	
El Goléa	350													
Beni Abbès	400	58.8	+0.7	27.9	-2.6	NW 5	clair		44	25			63	
Tamanrasset	1400	60.2	-0.3	29.8	-3.0	ENE 1	couvert		43	27			34	
Alger		"	"	33.7	+2.0	SSW 1	Beau		47	26			30	
In Salah													5	
El Platrons														
El Golea														
Biskra													2	
Tamanrasset													8	
Rabat														

Situation générale et aspect du temps. Le baromètre a partout baissé, sauf à l'Ouest de l'Europe. La pression est élevée au Nord de la Péninsule ibérique (La Coruña 766 m/m) une aire dépressionnaire s'étend de l'Océan Arctique (Jean-Mayen 741 m/m) à la mer du Nord (Lister 744 m/m). La dépression Saharienne s'est étendue vers le bassin méditerranéen.

En Algérie, ce matin, le ciel est beau, les vents soufflent faiblement du secteur Ouest à l'Ouest et sont variables à l'Est. La mer est belle ou peu agitée sur la côte africaine.

Probabilité jusqu'à Midi: Baisse barométrique: Nord et Est bassin méditerranéen. Tunisie - Hausse: Ouest bassin - Maroc - Algérie. En Algérie beau temps, brumeux sur le littoral. Vents variables faibles ou modérés. Température en baisse.

	ORAN	ALGER	CONSTANTINE
Littoral et Tell	Beau ou nuageux Vents variables faibles ou modérés.	Beau ou nuageux Vents variables faibles ou modérés.	Beau ou nuageux Vents variables faibles ou modérés.
Hauts Plateaux	Beau temps Vents variables faibles ou modérés.	Beau temps Vents variables faibles ou modérés.	Beau temps Vents variables faibles ou modérés.
Sahara	Beau temps Vents du secteur Est modérés	Beau temps Vents du secteur Est modérés.	Beau temps Vents variables faibles ou modérés.

AVIS AUX PORTS: Golfe du Lion, Baléares, Oran, Alger, Bizerte — Vents de Nord-Ouest modérés.
Côte Algérienne — Vents variables faibles ou modérés.

VENTS EN ALTITUDE: Ouest Algérie, Sahara; Nord-Est Algérie, Sahara

Avis aux Agriculteurs

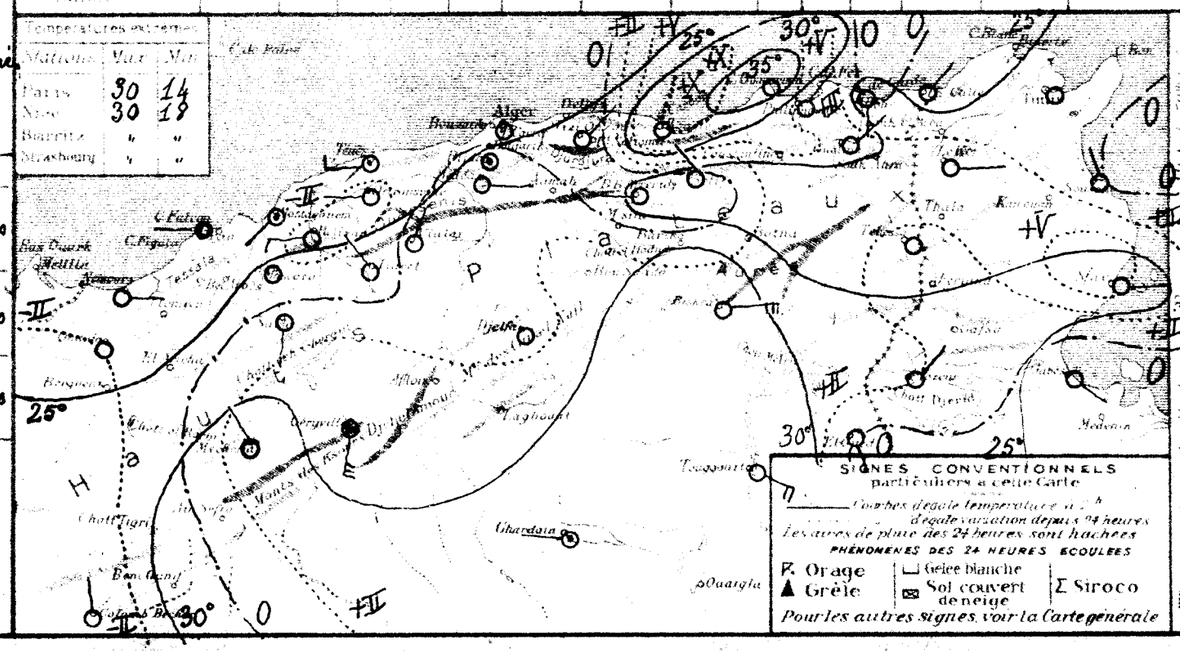

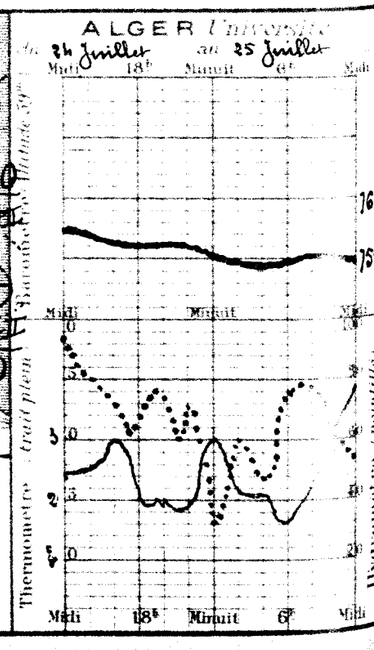

BULLETIN MÉTÉOROLOGIQUE DE L'ALGÉRIE

8e Année N° 207 — Lundi 26 Juillet 1926 — 7 h. Matin

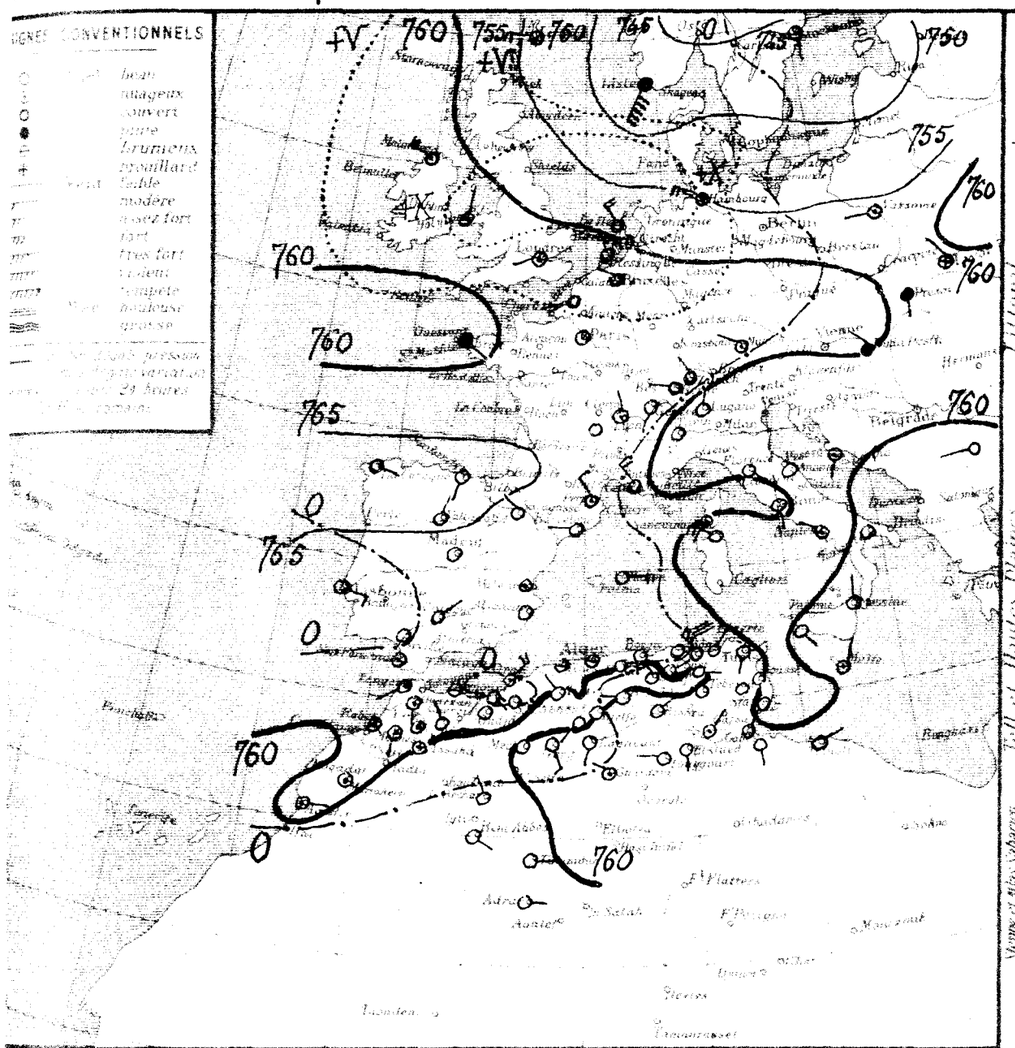

STATIONS	Altitude en mètres	Observation de 7 heures du matin: Pression à 0° et au niveau de la mer: Observation	diff. en 24 h	Température de l'air: Observation	diff. en 24 h	Vent Direction et force de 0 à 9	Etat du Ciel	Etat de la Mer	Dans les 24 heures: Température extrêmes: maxi	mini	Pluie en millim.	Pluie du 1er Sept. au 20 juillet matin	Pluie du 1er Sept. au 20 juillet matin	PHÉNOMÈNES
Littoral														
Nemours	+	62.0	0.0	27.0	+3.0	SE 1	clair	Belle	30	24			248	
Beni Saf	3													
Oran	53												352	
Mostaganem	26													
Tenes	59	61.2	+1.4	21.8	-0.8	calme	brumeux	& Belle	28	19				
Blida	267	60.4	+1.9	22.8	-5.2	calme	brouill.		37	20			825	
Bouzareah	344	61.4	+2.4	22.2	-10.5	WNW 1	d		34	20			683	
Alger	59	61.8	+2.2	23.8	-0.8	calme	brumeux	Belle	35	21			617	
Maison Carrée	+8												604	
Bougie	9	"	"	25.0	-2.0	calme	beau	Belle	"	24			1080	
Philippeville	+7	60.4	+0.3	24.7	-1.2	calme	clair	Calme	34	21				
Cap de Garde	161	60.8	-1.4	24.0	+1.0	NNW 4	d	Houleuse	"	22			527	
La Calle	10	59.4	-0.5	27.0	+0.9	NE 2	beau	Belle	30	23			756	
Bizerte	4													
Tunis	30	60.3	-2.6	27.8	+4.8	SSW 1	clair		31	20			507	
Sfax	8	59.4	-2.6	24.4	-1.4	calme	d	Calme	28	23			173	
Tell et Hautes Plaines														
Djidjelli	580	61.3	0.0	24.0	+1.0	calme	clair		40	16			306	
Tlemcen	806	61.4	"	25.2	"	SE 1	d		38					
Sidi Bel Abbès	+70	62.0	"	20.0	"	W 1	d		38	16			278	
Saïda	860	"	"	22.4	-5.8	SE 1	d		43	16		2.0	219	
Mascara	590	60.6	-0.1	27.6	+0.2	calme	d		38	22			328	
Relizane	73	"	"	26.7	+2.8	SSE 1	beau		40	20			133	
Orléansville	117	61.3	+0.3	22.7	-1.6	E 1	clair		43	21			318	
Tiaret	1020	59.8	-0.3	26.5	-0.1	NW 1	d		35	22				
Vialar	800	61.2	+1.5	23.0	-3.5	NE 2	clair		39	17			377	
Médéa	925	59.9	+0.7	20.0	-2.2	NNE 1	d		38	15				
Aumale	905	58.7	"	22.0	"	N 1	d		38	17				
Fort-National	949	60.9	"	23.0	"	E 2	clair		37	22				
Tizi Ouzou	222	"	"	23.1	-3.9	NW 1	d		42	20			923	sirocco léger
Bordj Bou Arréridj	915	59.5	-1.3	24.5	+0.9	SW 1	d		39	17			504	
Sétif	1079	59.3	-1.9	26.0	+2.8	NW 1	d		38	20			460	
Batna	1074													
Constantine	660	60.8	"	24.5	"	NE 1	clair		38	17				
Guelma	268	60.0	-2.5	25.7	-0.1	E 1	d		40	20			593	
Tébessa	861	61.4	-1.6	24.0	+1.0	"	d		35	18			266	
Hauts Plateaux														
El Aricha	1271													
Aïn Sefra	1073												119	
Mecheria	1167	60.5	+3.1	25.1	-5.7	calme	clair		39	23			317	
Géryville	1120	61.1	+1.9	21.8	-6.3	SSE 1	d		37	15			296	
Aflou	+426	60.0	"	21.0	"	SW 1	d		36	15				
Djelfa	1160	60.0	+3.0	24.0	-5.2	calme	d		37	16			263	
Bou Saada	550	61.3	-	30.2	"	W 2	d		39	22		6.2	223	
Msila	+486													
Barika	+464	63.2	+1.3	31.0	-1.9	SW 1	clair		44	27			128	
Colomb-Béchar	749	58.9	-1.3	28.1	+0.6	NNW 1	clair		44	23			94	
Laghouat	751	61.1	"	25.0	"	SSW 1	d		"	22			120	14h tonnerre, coup de vent
Biskra	125	60.5	-1.5	31.0	0.0	NE 1	d		41	23			59	
Touggourt	60	60.9	-1.3	29.4	-2.4	W 1	d		42	26			36	
El Oued	70	"	"	29.6	+3.1	S 2	d		41	25			67	
Tozeur	50	61.7	-2.0	26.5	+0.5	NE 2	moyen		39	25			36	
Ghardaïa	526	62.1	-0.9	22.3	-1.0	WNW 1	d		42	25			29	
Guerrara	157												2	
El Goléa	392													
Sahara														
Beni Abbès	+4	57.8	-1.0	26.6	-1.3	SE 1	clair		45	25			63	
Timimoun	294	59.5	-0.7	30.6	+0.8	E 2	couvert		45	27			34	
Adrar		"	"	30.7	-3.0	E 1	beau		42	27			59	
In Salah													2	
Fort Flatters														
Fort Polignac														
Djanet													2	
Tamanrasset													8	
Bahat		61.8	+0.2	20.0	0.0	calme	moyen							

Situation générale et situation en Algérie: Le baromètre a baissé de la mer du Nord à l'ouest de l'Afrique du Nord. Une aire dépressionnaire recouvre l'océan Atlantique, la Scandinavie (Stockholm 746mm) - 2 autres minima sont sur l'Italie (Turin 758) - Smirne et le Sahara (Béni-Abbès 758mm). La pression est restée élevée au Nord-ouest de la Péninsule ibérique (La Coruña 767mm).
En Algérie, ce matin, le ciel est clair sauf quelques brumes littorales; les vents sont variables, faibles ou modérés.
La mer est houleuse à Cap de Garde et belle un peu agitée sur le reste de la côte.

Probabilité (valable pour le lendemain): Jusqu'à Midi: Baisse barométrique: Maroc, lame, bassin méditerranéen, plus faible Algérie-Tunisie - En Algérie, beau temps (brumes littorales). Vents variables faibles ou modérés. Température stationnaire.

	ORAN	ALGER	CONSTANTINE
Littoral et Tell	Beau temps (brumes marines) Vents du secteur Est faibles ou modérés	Beau temps (brumes marines - Vent du secteur Est faibles ou modérés	Beau temps (brumes marines) Vents du secteur Ouest faibles ou modérés
Hauts Plateaux	Beau temps Vents variables faibles	Beau temps Vents variables faibles	Nuageux puis éclaircie Vents variables faibles ou modérés
Sahara	Beau temps Vents du secteur Est faibles ou modérés	Beau temps Vents du secteur Est faibles ou modérés	Nuageux au Nord puis éclaircie - Vents variables faibles ou modérés

Mers	Golfe du Lion	Vents de Nord-Ouest faibles ou modérés
	Baléares	Vents variables faibles ou modérés
	Oran / Alger	Vents du secteur Est faibles ou modérés
	Bizerte	Vents du secteur Ouest faibles ou modérés
Vent en altitude	Ouest Algérie	Nord-Est à Est 4 à 6
	" Sahara	secteur Est 6 à 8
	Est Algérie	Nord-Ouest 6 à 8
	" Sahara	secteur Est 6 à 8

Avis aux Agriculteurs

Temperatures extremes

Stations	Max	Min
Paris	23	12
Nice	27	17
Biarritz	"	"
Strasbourg	"	"

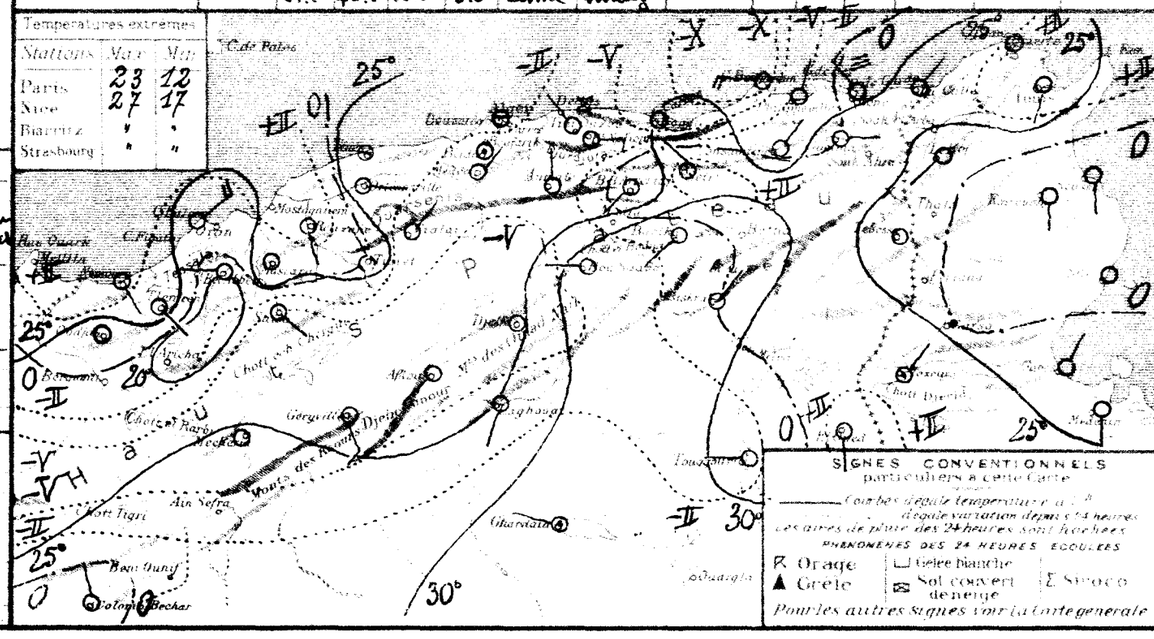

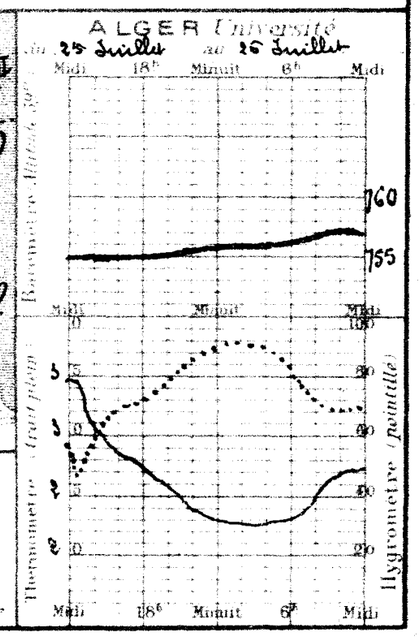

BULLETIN MÉTÉOROLOGIQUE DE L'ALGÉRIE

Année N° 208 — Mardi 27 Juillet 1926 — 7h Matin

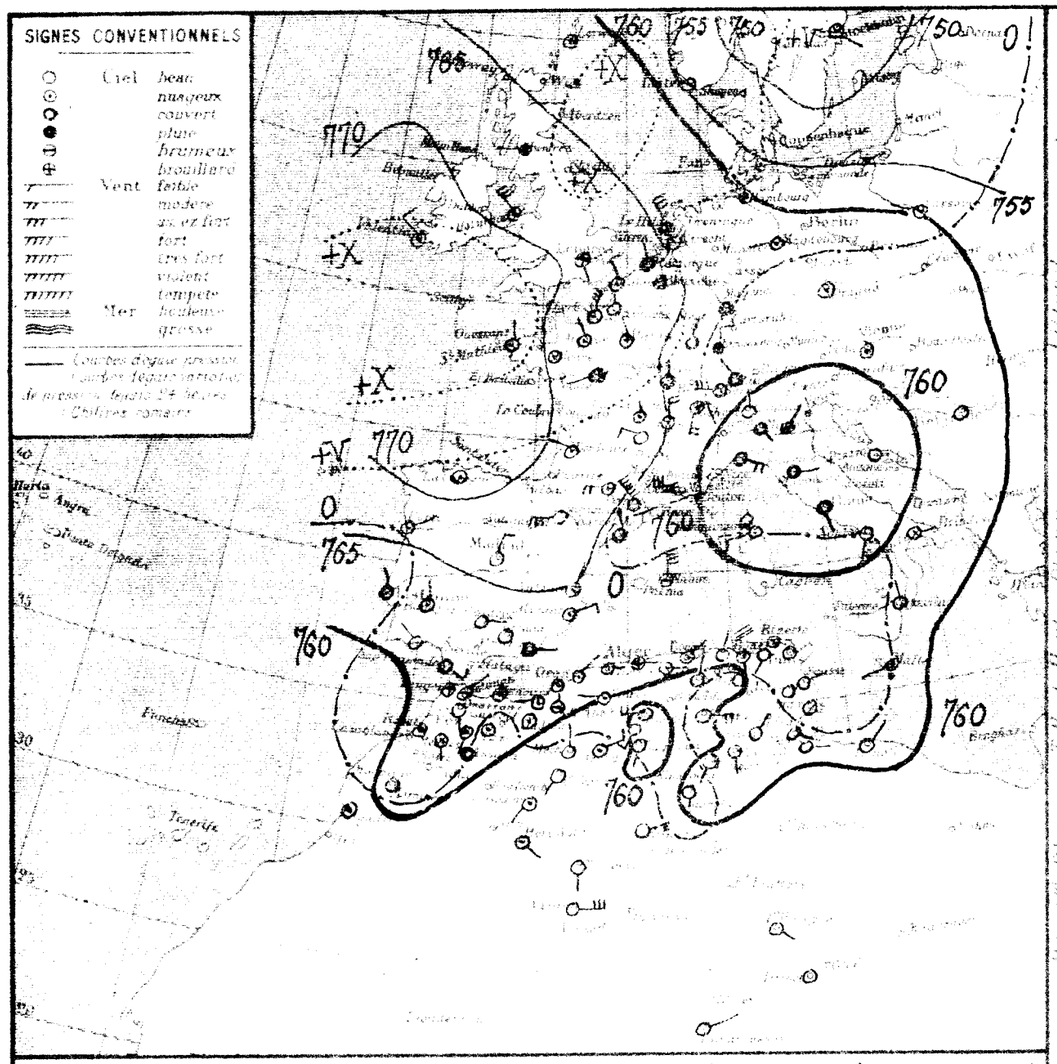

STATIONS	Altitude en mètres	Observation de 7 heures du matin: Pression à 0° et réduite au niveau de la mer — Observation	Diff. en 24h	Température de l'air — Observation	Diff. en 24h	Vent — Direction et force	État du Ciel	État de la Mer	Dans les 24 heures: Températures extrêmes — max	min	Pluie en millim.	Pluie du 20 au 27 juillet millim.	Pluie du 1er Sept. au 20 juillet millim.	PHÉNOMÈNES
Nemours	4	65.0	+1.0	25.0	-2.0	N 1	Couvert	Agitée	30	21			248	
Beni-Saf	3													
Oran	85												352	
Mostaganem	26	63.0	-	24.8	-	NE 2	Couvert	Belle	35	23				
Tenes	58	61.2	0.0	22.2	+0.4	E 2	Couvert	Agitée	36	21				
Blida	267												325	
Boufarik	344	62.0	+0.6	26.4	-1.8	E 1	Nuageux		35	19			683	
Alger	59	62.4	+0.8	23.0	-1.8	E 1	Clair	Belle	27	21			617	
Maison Carrée	48												604	
Bougie	9			24.0	-1.0	NE 2	Couvert	Belle	35	23			1080	
Philippeville	47	62.1	+1.7	22.2	-2.5	NNE 1	Brume	Belle	29	19				
Cap de Garde	161	62.1	+1.3	24.0	0.0	S 1	Couvert	Houleuse	36	20			527	
Bône	16	60.3	+0.7	25.3	-1.7	SW 1	Clair	Agitée	29	20			756	
Bizerte	10													
Tunis	30	61.5	+1.2	25.2	-2.6	calme	Clair		35	20			507	
Sfax	5	60.3	+0.9	26.0	+1.2	calme	Clair	Agitée	36	23			175	
Gabès	5	61.7	+0.4	22.8	-1.0	calme	Couvert		28	19			306	
Tlemcen	810	62.7	+1.3	21.5	-3.7	NW 4	Brume		36	22				
Sidi-Bel-Abbès	470	62.3	+0.3	22.2	+2.2	N 1	Brume		36	19			278	
Saïda	900	"	"	26.2	+3.8	NE 1	Clair		42	21			219	
Mascara	500	61.2	+0.6	23.2	-4.4	N 2	Brume		37	21			328	
Relizane	23	"	"	23.8	-2.9	NW 2	Clair		36	22			133	
Orléansville	110	61.7	+0.4	23.2	+1.1	SW 1	Couvert		41	22			318	
Tiaret	1020	60.2	+0.4	23.5	-2.2	N 1	Couvert		35	19				
Vialar	900	60.9	-0.3	22.5	-0.4	calme	Clair		37	18			277	
Médéa	900	61.5	+1.6	21.0	-4.0	SW 1	Clair		38	15				
Aumale	80			21.0	-1.0	N 1	Clair		36	16				
Fort National	945	61.2	+0.3	23.5	-1.5	E 2	Couvert		34	19				
Fréjus (Puzzoli)	222	"	"	22.9	-0.2	SW 1	Couvert		35	20			923	
Bordj-bou-Arréridj	900	59.6	+0.1	23.8	+0.7	N 2	Clair		39	19			504	
Setif	1100	59.3	+0.1	23.6	-2.4	NNE 1	Clair		35	19			460	
Batna	1044													
Constantine	694													
Guelma	300	61.7	+1.7	22.0	-3.7	calme	Clair		36	16			595	
Tébessa	816	60.8	-0.3	26.0	+2.0	calme	Clair		37	19			266	
El-Aricha	1000													
Aïn-Sefra	1100	58.8	-	27.0	-	SW 1	Clair		"	18			119	
Mécheria	1100	59.0	-1.5	27.0	+1.0	N 1	Brume		38	22			317	
Géryville	1300	59.7	-1.4	23.0	+1.2	ENE 3	Couvert		36	17			296	
Aflou	1400	58.6	-1.4	22.0	+1.0	SW 1	Clair		36	14				
Laghouat	1100	60.8	+0.8	27.4	+0.5	W 4	Clair		36	23			263	
Bou-Saada	550												223	
M'Sila	400													
Biskra	100	59.7	-3.5	33.5	+1.5	W 1	Clair		45	25			128	
Touggourt	70	57.5	-1.4	30.5	+2.4	SW 1	Couvert		42	27			94	
Fort-Flatters	700	62.5	+1.4	28.0	0.0	SSW 1	Clair		"	25			120	
Biskra	100	60.0	-0.5	30.0	-1.0	E 4	Clair		41	28			59	
Touggourt	70	60.2	-0.7	30.2	+0.8	SW 1	Clair		45	25			55	
El-Oued	70	"	"	27.5	-2.1	S 1	Clair		45	24			67	
Tozeur	50	61.5	-0.2	26.2	-0.3	NE 2	Brume		40	25			26	
Ghardaïa	500												39	
Ghardaïa	450	60.9	+1.0	24.2	+4.2	S 1	Clair		44	26			8	
El-Goléa	400	59.8	-0.2	27.9	-2.1	ENE 1	Clair		42	24				
Beni-Abbès	400	56.3	-2.5	38.5	+5.9	SE 1	Couvert		46	29			63	
Timimoun	300	58.4	-1.1	32.5	+1.5	S 1	Couvert		45	28			34	
Adrar		"	"	32.0	+1.2	E 5	Clair		47	29			30	
In-Salah													2	
F. Flatters														
F. Polignac		"	"	30.5	+0.3	SE 1	Clair		38	24				
Djanet		"	"	27.2	-0.8	calme	Clair		36	22			8	
Tamanrasset		"	"	26.1	-0.6	ENE 1	Clair		35	22			8	
Bahat		62.3	+0.5	20.0	0.0	calme	Couvert		"	"				

Situation générale et situation en Algérie. Le baromètre a baissé sur l'Afrique du Nord ainsi qu'au Nord et à l'Ouest de l'Europe. La pression est élevée à l'Ouest de ce continent (Valentia 772m/m). Des dépressions recouvrent la Scandinavie (Stockholm 749m/m), l'Italie (Bardone 758m/m) et le Sahara (Beni-Abbès 755m/m).
En Algérie, ce matin, le ciel est brumeux au Nord, clair ailleurs. Les vents sont variables et modérés.
La mer est houleuse à Cap de Garde, belle ou agitée sur le reste de la côte.

Probabilité valable pour la journée. Jusqu'à Mardi: Hausse barométrique: Bassin méditerranéen - Ouest Algérie - Baisse: Centre et Est Afrique du Nord - En Algérie, à l'Ouest: temps orageux à très orageux, tendance orageuse au Nord du Sahara - Vents variables vers Nord-Ouest modérés à assez forts - Température d'abord en hausse puis en baisse - A l'Est: Beau temps - Vents variables faibles - Température en hausse.

	ORAN	ALGER	CONSTANTINE
Littoral et Tell	Orageux à très orageux. Vents variables vers Nord-Ouest modérés à assez forts	Beau ou peu nuageux. Vents de Nord-Est assez forts	Beau temps. Vents variables faibles
Hauts Plateaux	Orageux à très orageux dans les orages. Vents de Sud à Ouest modérés à assez forts	Orageux à très orageux. Vents du secteur Sud modérés à assez forts	Beau temps. Vents variables faibles
Sahara	Orageux. Orageux au Nord. Vents du secteur Sud modérés ou assez forts	Orageux. Vents d'Est à Sud modérés ou assez forts	Beau temps. Vents d'Est à Sud modérés

AVIS AUX PORTS
- Golfe du Lion, Baléares: Vents du secteur Nord assez forts à modérés
- Oran: Vents variables vers Nord-Ouest modérés à assez forts
- Alger: Vents de Nord-Est assez forts
- Bizerte: Vents du secteur Ouest modérés

VENTS EN ALTITUDE
- Ouest, Algérie: Sud-Ouest à Ouest 8 à 10m
- Sahara: Sud à Sud-Ouest 8 à 10m
- Est, Algérie: Secteur Ouest 6 à 8m
- Sahara: Est à Sud 6 à 8m

AVIS AUX AGRICULTEURS

Température extrêmes	Max	Min
Paris	18	12
Nice	26	12
Biarritz	"	"
Strasbourg	"	"

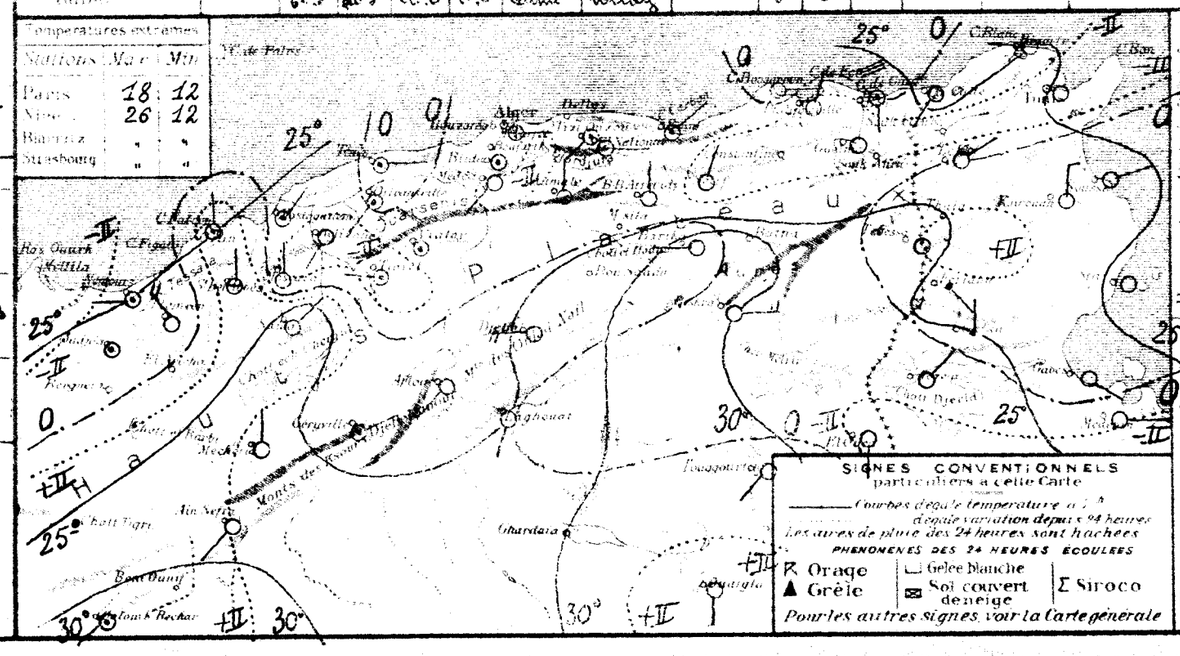

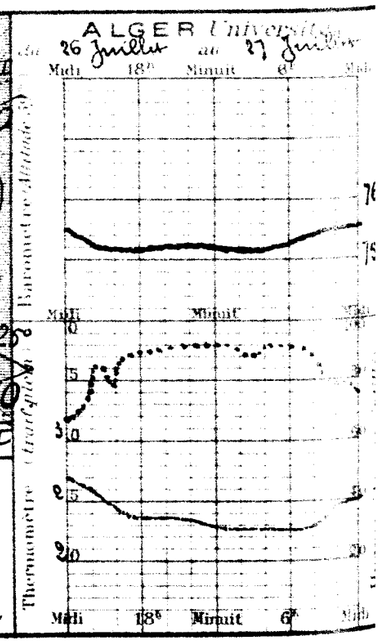

52e Année N° 209

BULLETIN MÉTÉOROLOGIQUE DE L'ALGÉRIE

Mercredi 28 Juillet 1926 — 7h. Matin

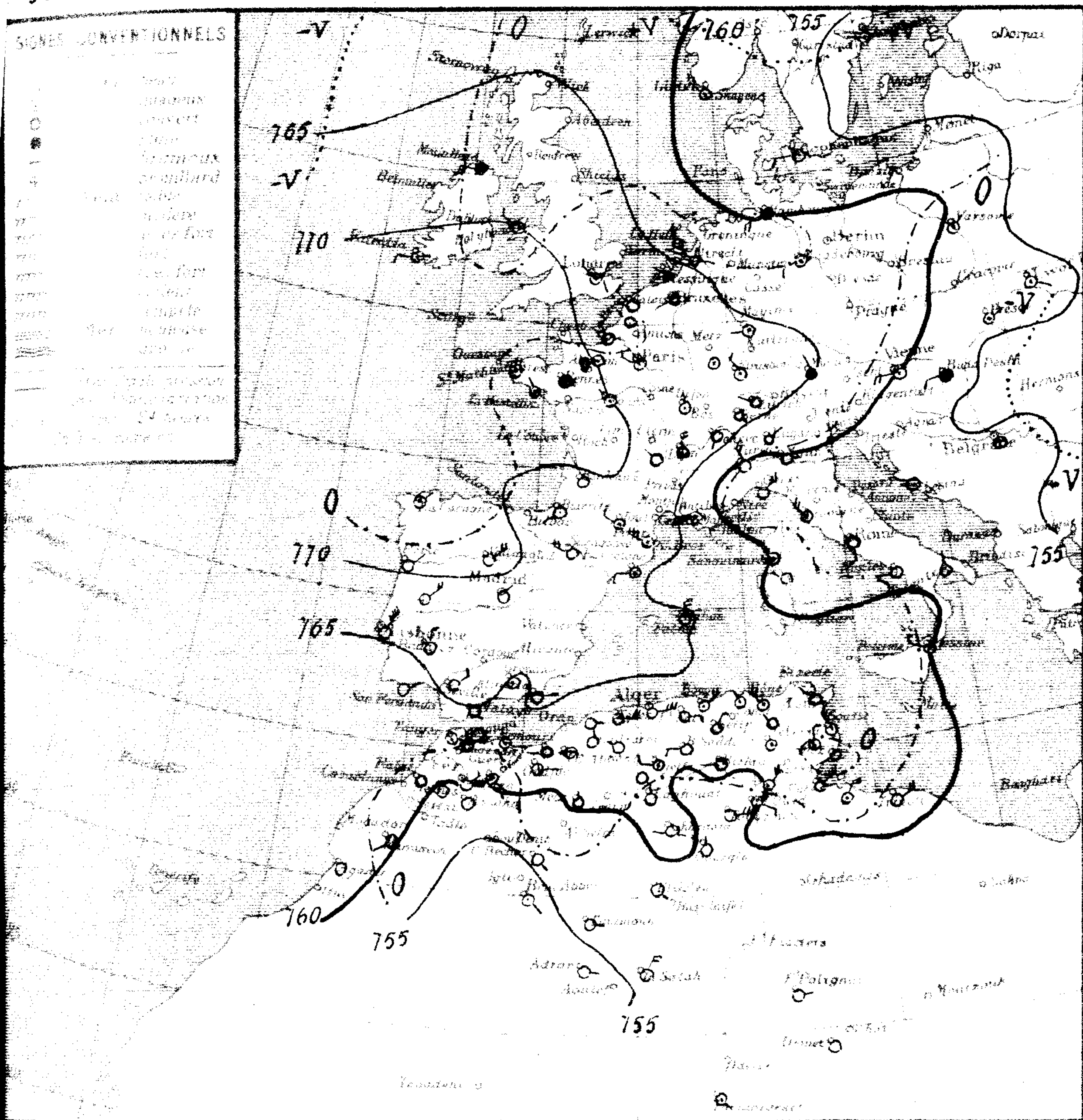

Région	Stations	Altitude en mètres	Pression à 0° et au niveau de la mer : Observation	Pression : diff. en 24 h	Température de l'air : Observation	Température : diff. en 24 h	Vent : Direction et force de 0 à 9	État du Ciel	État de la Mer	Dans les 24 heures : Températures extrêmes max	Dans les 24 heures : Températures extrêmes min	Dans les 24 heures : Pluie en millim.	Pluie du 20 au 27 juillet millim.	Pluie du 1er Sept. au 20 juillet millim.	PHÉNOMÈNES
Littoral	Nemours	4	63.0	0.0	24.0	-1.0	W 2	couvert	Agitée	30	19			248	
	Beni Saf	3												352	
	Oran	53													
	Mostaganem	26	63.3	+0.3	22.0	-2.6	E 1	clair	E Belle	27	20				
	Ténès	59	62.9	+1.7	20.6	-1.6	E 4	brumeux	Houleuse	24	20				
	Blida	267	62.8	+1.7	21.0	-1.4	N 1	E nuag'		29	19			825	
	Bouzaréa	344	63.5	+1.5	19.9	-0.5	E 2	clair		25	15			683	
	Alger	59	64.0	+1.9	21.3	-0.2	E 5	Beau	Agitée	25	21			617	
	Maison Carrée	48												604	
	Bougie	9	"		24.0	0.0	NE 4	nuag'	Agitée	27	22			1080	
	Philippeville	47	63.7	-1.6	22.5	+0.3	NNW 1	d	Belle	26	20				
	Cap de Garde	161	63.9	+1.8	22.0	-2.0	NW 4	E nuag'	Houleuse	28	20			527	
	La Calle	10	62.0	+1.9	24.0	-1.3	NW 3	d	Agitée	28	21	Gttes		756	22h35 orage et gouttes
	Bizerte	9													
	Tunis	36	63.3	+1.8	22.4	-2.8	NW 2	couvert		30	21	Gttes		507	gouttes ce matin
	Sfax	8	59.4	-0.9	23.0	-3.0	WSW 2	clair	Calme	28	22			173	
Tell et Hautes Plaines	Oudjda	580	63.6	+1.9	19.0	-4.0	E 2	E nuag'		33	17			306	
	Tlemcen	806	64.2	+1.5	20.2	-1.3	N 1	clair		34	20				
	Sidi Bel Abbès	476	64.2	+1.9	19.2	-3.0	W 1	brumeux		30	16			278	
	Saïda	830	"	"	19.2	-7.0	NE 1	clair		36	17		2,0	219	
	Mascara	590	62.6	+1.4	22.0	-1.2	N 1	d		30	19			328	
	Relizane	73	"	"	22.4	-1.4	NNE 3	d		33	18			133	
	Orléansville	112	63.5	+1.8	22.7	-1.1	E 1	d		35	21			318	
	Tiaret	1022	61.7	+1.5	20.0	-3.3	WNW 1	d		31	16				
	Vialar	868	62.6	+1.7	20.0	-2.6	NE 2	d		30	16			377	
	Médéa	935	62.6	+1.1	16.5	-4.5	N 2	brouill^d		26	17				
	Aumale	905	"	"	17.5	-3.5	N 1	clair		31	16				
	Fort National	942	"	"	17.2	-4.3	E 3	Beau		26	14				
	Tizi Ouzou	222	"		24.0	+1.4	ENE 6	d		32	20			923	
	Bordj Bou Arreridj	915	62.3	+2.7	18.5	-3.3	N 5	nuag'		37	17			304	
	Sétif	1078	62.5	+3.2	16.5	-7.1	NNE 3	couvert		32	15			460	
	Batna	1044													
	Constantine	660	64.6	"	17.6	"	WSW 1	E nuag'		36	17				
	Guelma	268	64.2	+2.5	20.7	-1.3	NNW 1	couvert		31	19	Gttes		593	20h orage lointain, gouttes
	Tébessa	865	63.0	+2.2	20.0	-6.0	calme	E nuag'		32	17			266	
Steppe et Atlas Saharien	El Aricha	1273													
	Aïn Sefra	1075												119	
	Mecheria	1167	60.4	+1.4	26.7	-6.3	N 1	couvert		38	19	0.0		317	Pluie la nuit
	Géryville	1320	60.0	+0.3	"	"	NW ?	"		36	18	Gttes		296	6h gouttes, 13h et la nuit coups de vent
	Aflou	1426	58.9	+0.3	19.0	-3.0	SE 1	couvert		24	12				
	Djelfa	1160	60.9	+0.3	25.1	-2.3	W 3	nuag'		35	22			263	
	Bou Saâda	550	62.8	+1.8	23.6	-5.4	W 3	Beau		38	21		6.2	223	
	M'sila	460													
	Barika	454	60.2	+0.5	26.4	-6.1	N 6	clair		43	25			128	
Sahara	Colomb-Béchar	760	56.7	-0.8	31.2	+0.7	SE 1	Beau		42	30			94	
	Laghouat	752	61.7	-0.8	29.0	+3.0	N 1	clair		39	26	Gttes		120	3h gouttes
	Biskra	125	60.2	+0.2	32.0	+2.0	W 2	couvert		42	31			59	
	Touggourt	69	59.6	-0.6	30.8	+0.5	E 5	clair		43	28			36	
	El Oued	70	"	"	27.8	+0.3	ESE 3	d		44	26			67	
	Tozeur	50	60.0	-1.5	25.8	-0.4	NE 4	nuag'		41	25			26	
	Ghardaïa	526	62.2	-0.2	30.1	-1.5	W 2	Beau		48	28			29	
	Ouargla	157	59.4	-1.5	30.4	-3.8	N 1	clair		43	25			2	
	El Goléa	397	58.4	-0.8	27.6	-0.3	SE 1	d		43	24				
	Beni Abbès	497	53.7	-1.6	33.9	+1.4	SE 2	nuag'		46	33			63	
	Timimoun	294	58.2	-0.2	30.5	-1.6	E 1	couvert		44	29			34	
	Adrar				31.8	-0.2	E 1	clair		47	27			39	
	In Salah		56.6	"	30.0	"	NNE 4	d		44	28			5	
	Ft Flatters														
	Ft Polignac		"	"	31.3	+0.8	E 1	clair		40	24				
	Djanet		"	"	28.8	+1.6	calme	d		39	23			2	
	Tamanrasset		"	"	26.4	-0.8	SE 1	nuag'		34	23			8	
	Rabat		61.9	-0.4	21.0	+1.0	calme	E nuag'		"	"				

Situation générale et situation en Algérie : Le baromètre a baissé de la Scandinavie au Bassin méditerranéen. La pression est élevée sur l'ouest de l'Europe (La Corogne 773mm). Des dépressions recouvrent l'Islande (Reykjavik 753mm) l'Est de l'Europe (Stockholm 754mm, Pérow 755mm) et le Sahara (Béni-Abbès 754mm).

En Algérie, ce matin, le ciel est brumeux sur le littoral, très nuageux ou couvert sur l'Atlas saharien et vers la Tunisie. Les vents soufflent d'entre Nord-Est et Nord-Ouest et sont modérés ou assez forts. Des ondées orageuses sont tombées au Sud-Ouest des Hauts-Plateaux et vers la Tunisie.

La mer est houleuse à Cap Tenès, Cap Bougaroni et à Cap de Garde, belle ou agitée sur le reste de la côte.

Probabilités (valable pour le lendemain) : Jusqu'à Midi : Hausse barométrique : Bassin méditerranéen. Baisse : Maroc, Sud-Est Algérie, Sud Tunisie. En Algérie, à l'Ouest : temps beau ou brumeux sur le littoral, nuageux au Sud ; vents de Nord-Est à Est modérés ou assez forts. Température stationnaire. A l'Est : temps nuageux s'éclaircissant ; orageux sur les Hauts-Plateaux. Vents de Nord-Ouest modérés ou assez forts. Température en baisse.

	ORAN	ALGER	CONSTANTINE
Littoral et Tell	Beau ou brumeux. Vents de Nord-Est à Est modérés à assez forts	Beau ou brumeux. Vents du secteur Nord modérés ou assez forts	Nuageux puis éclaircie. Vents de Nord-Ouest modérés ou assez forts
Hauts Plateaux	Beau au Nord. Nuageux au Sud. Vents du secteur Nord modérés ou assez forts	Beau au Nord. Nuageux au Sud. Vents du secteur Nord modérés ou assez forts	Orageux puis éclaircie. Vents du secteur Nord assez forts
Sahara	Nuageux au Nord. Beau au Sud. Vents du secteur Est modérés ou assez forts	Nuageux au Nord. Beau au Sud. Vents de Nord à Nord-Est modérés ou assez forts	Nuageux. Orageux au Nord. Vents du secteur Nord modérés ou assez forts

Avis aux ports :
- Golfe du Lion : Vents de Nord-Ouest assez forts à modérés
- Baléares : Vents du secteur Nord assez forts
- Oran : Vents de Nord-Est à Est modérés ou assez forts
- Alger : Vents du secteur Nord modérés ou assez forts
- Bizerte : Vents de Nord-Ouest modérés ou assez forts

Vents en altitude :
- Ouest Algérie / Sahara : secteur Est 8 à 10m
- Est Algérie : Nord-Ouest 10 à 12m
- Sahara : secteur Nord 10 à 12m

Avis aux Agriculteurs

Températures extrêmes		
Stations	Max	Min
Paris	25	14
Nice	"	"
Biarritz	"	"
Strasbourg	"	"

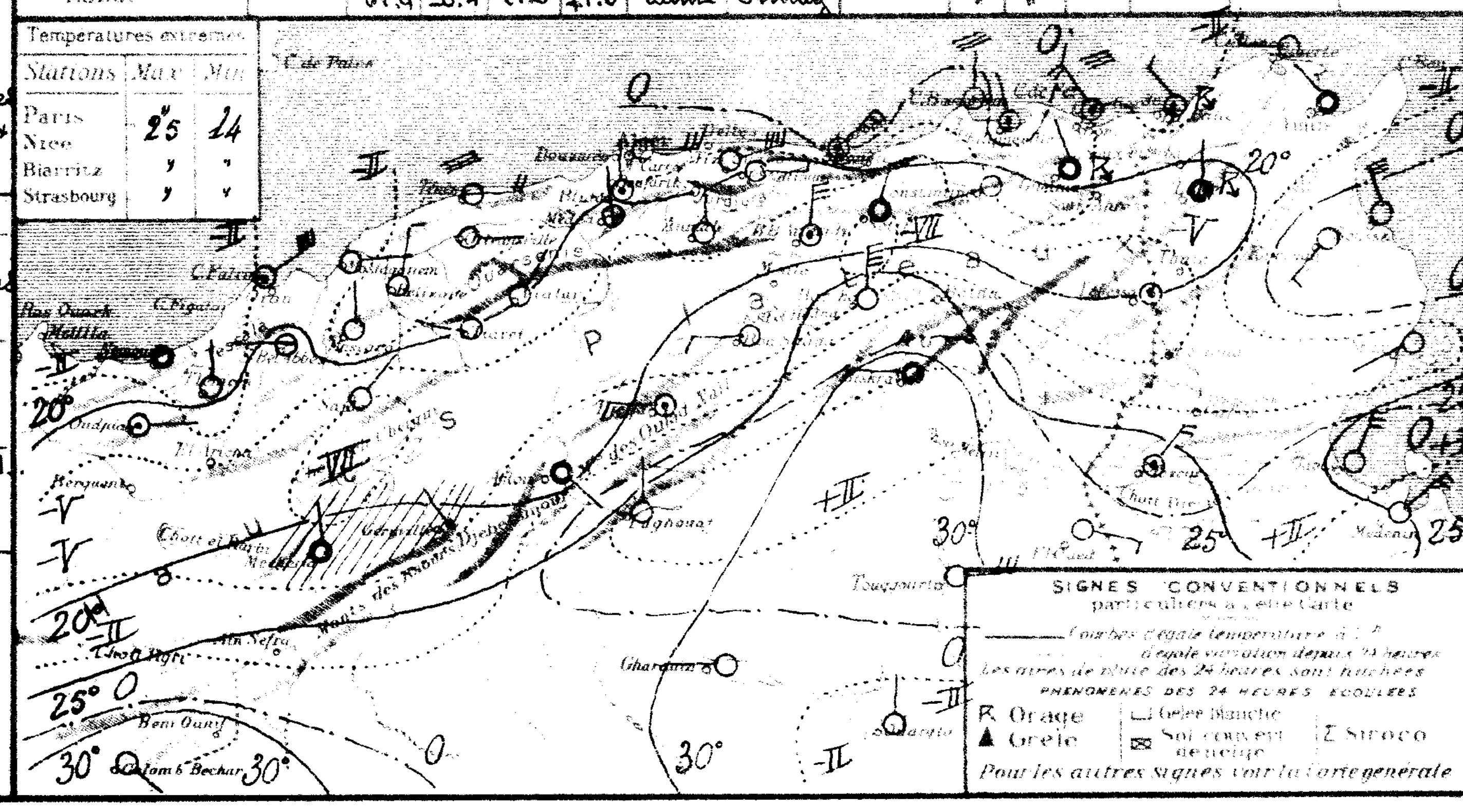

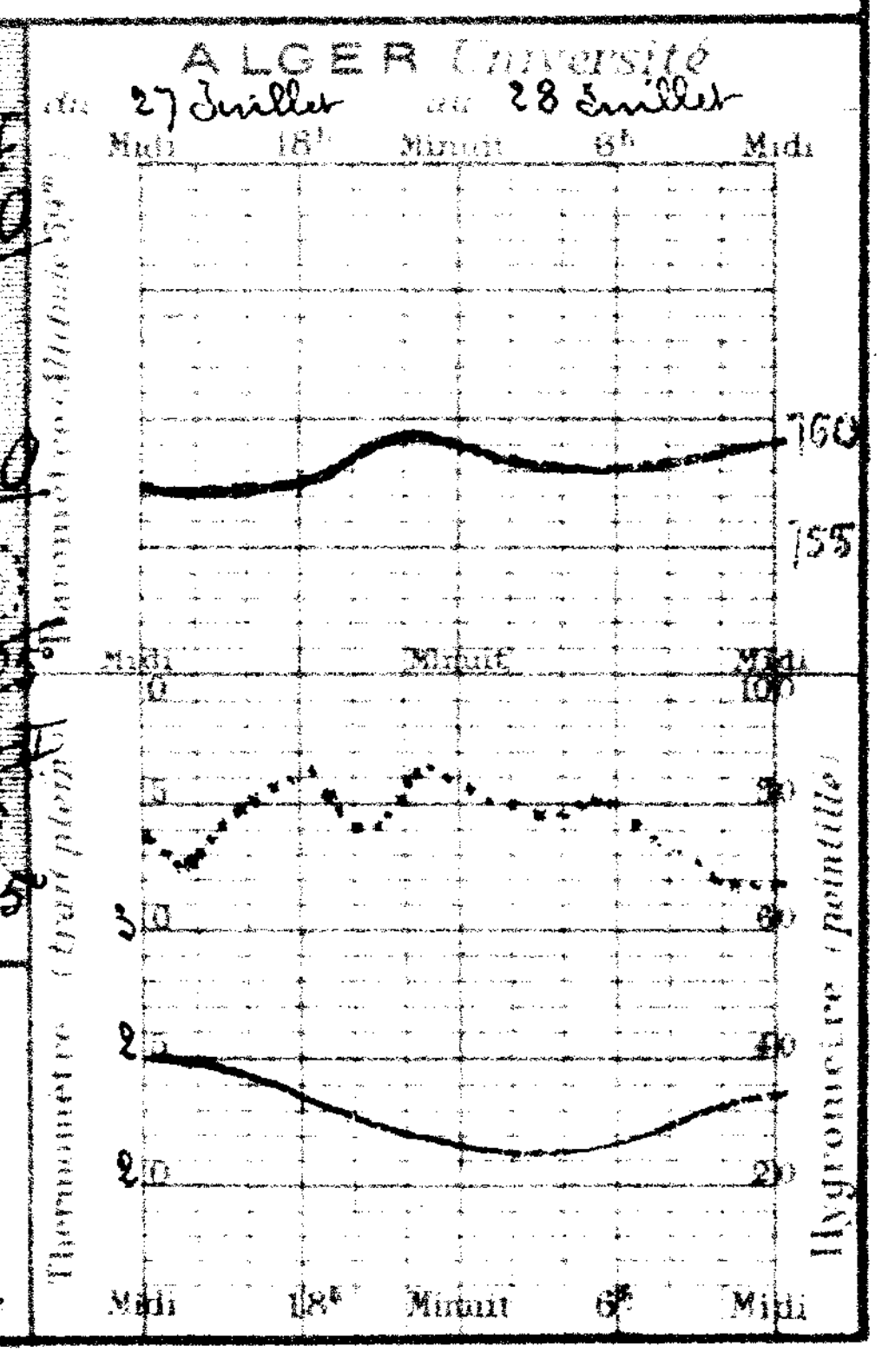

BULLETIN MÉTÉOROLOGIQUE DE L'ALGÉRIE

Jeudi 29 Juillet 1926 — 7h. Matin

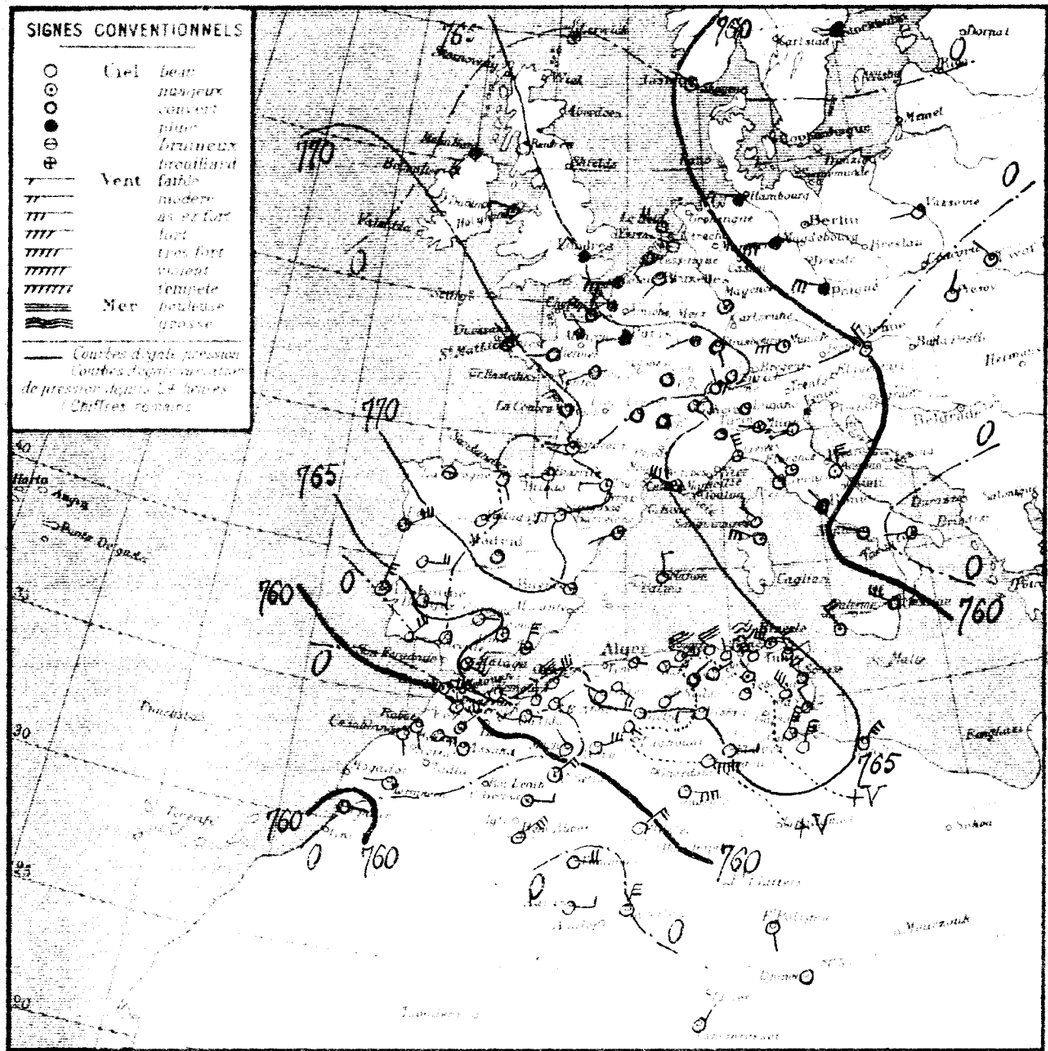

Situation générale et situation en Algérie. Le baromètre a baissé sur le Bassin méditerranéen, l'Algérie et la Tunisie. Un maximum de pressions élevées s'étend de l'Ouest de l'Europe (Bayonne 771mm) à l'Est de l'Afrique du Nord (Constantine 770mm) à travers la Méditerranée (Valence 770mm). Les dépressions recouvrent le Nord et l'Est de l'Europe (Jaslojord 748mm - Varsovie 757mm) ainsi que le Maroc et l'Ouest saharien (Bechar - Kelles 758mm).

En Algérie, ce matin, le ciel est nuageux à l'Ouest du Sahara, clair ailleurs. Les vents soufflent assez fort de Nord-Est à l'Ouest et de Nord-Ouest à l'Est.

La mer est houleuse ou grosse à Cap Falcon et de Cap Carbon à la Tunisie, agitée sur le reste des côtes.

Probabilité valable pour la journée. Jusqu'à Midi: Hausse barométrique: Bassin méditerranéen - Est Afrique du Nord - Baisse: Ouest Afrique du Nord. En Algérie: Beau temps. Vents du secteur Est assez forts à faibles à l'Ouest, de Nord-Ouest à Nord forts à assez forts à l'Est. Température en hausse à l'Ouest, stationnaire à l'Est.

	ORAN	ALGER	CONSTANTINE
Littoral et Tell	Beau temps. Vents du secteur Est assez forts à faibles	Beau temps. Vents du secteur Est assez forts à modérés	Beau temps. Vents de Nord-Ouest à Nord forts à assez forts
Hauts Plateaux	Beau temps. Vents variables faibles ou modérés	Beau temps. Vents du secteur Est assez forts à modérés	Beau temps. Vents de Nord-Ouest à Nord assez forts à modérés
Sahara	Nuageux. Vents d'Est à Sud modérés ou assez forts	Nuageux. Vents du secteur Est modérés ou assez forts	Beau temps. Vents du secteur Est assez forts ou forts

AVIS AUX PORTS

Golfe du Lion, Baléares	Vents du secteur Nord assez forts à modérés
Oran	Vents du secteur Est assez forts à faibles
Alger	Vents du secteur Est assez forts à modérés
Bizerte	Vents de Nord-Ouest forts à assez forts

VENTS EN ALTITUDE

Ouest	Algérie	Secteur Est 10 à 8m
	Sahara	Est à Sud 8 à 10m
Est	Algérie	Nord-Ouest 10 à 12m
	Sahara	Nord-Est à Est 10 à 12m

Avis aux Agriculteurs

OBSERVATION DE 7 HEURES DU MATIN

Stations	Altitude en mètres	Pression à 0° et au niveau de la mer: Observation	Pression: diff. en 24h	Température de l'air: Observation	Température: diff. en 24h	Vent: Direction et force de 0 à 9	Etat du Ciel	Etat de la Mer	Dans les 24 heures: Température max	Température min	Pluie en millim.	Pluie du 20 au 29 juillet (millim.)	Pluie du 1er Sept. au 20 juillet (millim.)	PHÉNOMÈNES
Littoral														
Nemours	4	64.0	+1.0	22.0	-2.0	N 3	Beau	Agitée	31	18			248	
Beni Saf	3													
Oran	51												552	
Mostaganem	27													
Tenes	39													
Blida	267	65.0	+3.1	18.4	-2.6	N 1	clair		20	16			825	
Bouzareo	344	66.8	+3.3	18.3	-1.6	E 3	d		22	17			683	
Alger	59	67.4	+3.4	20.5	-1.5	E 2	d	Agitée	25	19			617	
Maison Carrée	48												604	
Bougie	5			22.0	-2.0	E 4	clair	Houleuse		20			1080	
Philippeville	47	67.6	+3.9	20.0	-2.5	NNW 2	Beau	Agitée	25	17				
Cap de Garde	163	67.1	+3.2	22.0	0.0	NW 5	Couvert	Grosse	"	17			527	
La Calle	10			22.2	-1.8	NW 5	Beau	Grosse	26	21			756	
Bizerte	6													
Tunis	30	65.6	+2.3	22.4	0.0	NW 3	Beau		27	17	0.5	0.5	507	Pluie soirée d'hier
Sfax	7	65.0	+3.6	20.2	-2.8	NW 5	clair	Agitée	27	20			175	
Tell et Hautes Plaines														
Oudida	580	64.2	+0.6	20.0	+1.0	E 2	clair		30	14			306	
Tlemcen	806	65.0	-0.3	21.5	+1.3	NW 2			34	22				
Sidi Bel Abbes	470	65.8	+0.8	18.0	-1.2	NE 1	d		29	13			278	
Saida	808	"	"	20.2	+1.0	NE 1	d		33	15			219	
Mascara	596	63.6	+1.0	20.0	-2.0	SE 1	d		31	17			328	
Relizane	7			17.0	-5.4	SSW 1	d		34	15			135	
Orleansville	115	66.1	+2.6	19.7	-3.0	E 2	d		33	12			318	
Tiaret	1027	65.5	+3.8	14.4	-5.6	WNW 1	d		29	13				
Vialar	860	66.6	+4.0	15.5	-4.5	SE 4	clair		20	12			377	
Médéa	915	64.7	+2.1	15.0	-1.5	NE 2	d		22	13				
Aumale	905	"	"	15.0	-2.5	N 1	d		26	12				
Fort National	942	65.3	"	16.0	-1.2	E 3	d		23	12			923	
Tizi Ouzou	222	"	"	21.8	-2.2	ENE 6	d		29	17			504	
Bordj Bou Arreridj	917	66.7	+4.4	14.5	-4.0	N 1	d		30	11			460	
Setif	1073	67.5	+5.0	13.6	-2.9	NE 1	couvert		26	9				
Batna	1044													
Constantine	660	69.6	+5.0	15.0	-2.6	NE 1	clair		25	13				
Guelma	266	67.3	+3.1	19.5	-1.2	NW 1	nuag.		31	13			593	
Tebessa	860	63.5	+5.5	16.0	-4.0	calme	clair		24	13			266	
Sahara														
El Aricha	127													
Ain Sefra	1075	58.8	"	22.0	"	NE 4	Couvert		"	21			119	
Mecheria	1167	62.3	+1.9	20.4	-0.3	NW 2	clair		33	13			517	
Geryville	1120	61.7	+1.7	19.1	"	ENE 6	Beau	Gtte	32	15			296	8h gouttes
Aflou	1420	63.9	+5.0	16.0	-5.0	SE 1	clair		32	12				
Djelfa	1140	64.7	+3.8	17.2	-5.0	calme	d		31	16			265	
Bou Saada	559	67.2	+4.4	20.0	-3.6	NE 2	d		33	16			223	
M'sila	464													
Biskra	484	65.5	+5.3	22.0	-1.4	N 7	clair		38	20			128	
Colomb Bechar	769	57.0	+0.3	31.5	+0.3	E 3	nuag.		40	29			94	
Laghouat	751												130	
Biskra	125	65.0	+4.3	25.0	-1.0	W 3	clair		37	24			59	
Touggourt	69	64.5	+4.9	25.0	-2.8	E 1	d		42	23			32	depuis 22h vent de sable
El Oued	70	"	"	23.3	-4.0	E 3	d		42	22			67	20-4h tempête de sable
Tozeur	50												36	
Ghardaia	526		"	23.1	-7.0		couvert		40	22			29	siroco hier
Ouargla	157	63.8	+4.4	23.5	-4.0	E 6	clair		44	25			2	1er vent de sable
El Goléa	394	59.7	+1.3	28.1	+0.9	NE 4	d		41	27				
Beni Abbes	492	56.1	+2.4	30.8	-3.1	NE 6	nuag.		45	30			53	
Timimoun	264	57.4	-0.8	29.6	-0.9	E 4	couvert		44	27			34	
Adrar		"	"	31.1	-0.9	E 3	clair		47	28			5	
In Salah		56.6	0.0	29.8	-0.2	NNE 5	clair		45	26			4	
Ft Flatters														
Ft Polignac		"	"	32.3	+1.0	S 1	clair		42	25				
Djanet		"	"	29.8	+1.0	calme	d		36	24			2	
Tamanrasset		"	"	27.8	+0.8	NE 1	nuag.		34	22			8	
Rabat		58.4	-2.6	22.0	+1.0	S 1	clair		"	"				

Températures extrêmes

Stations	Max.	Min.
Paris	21	13
Nice	25	12
Biarritz	"	"
Strasbourg	"	"

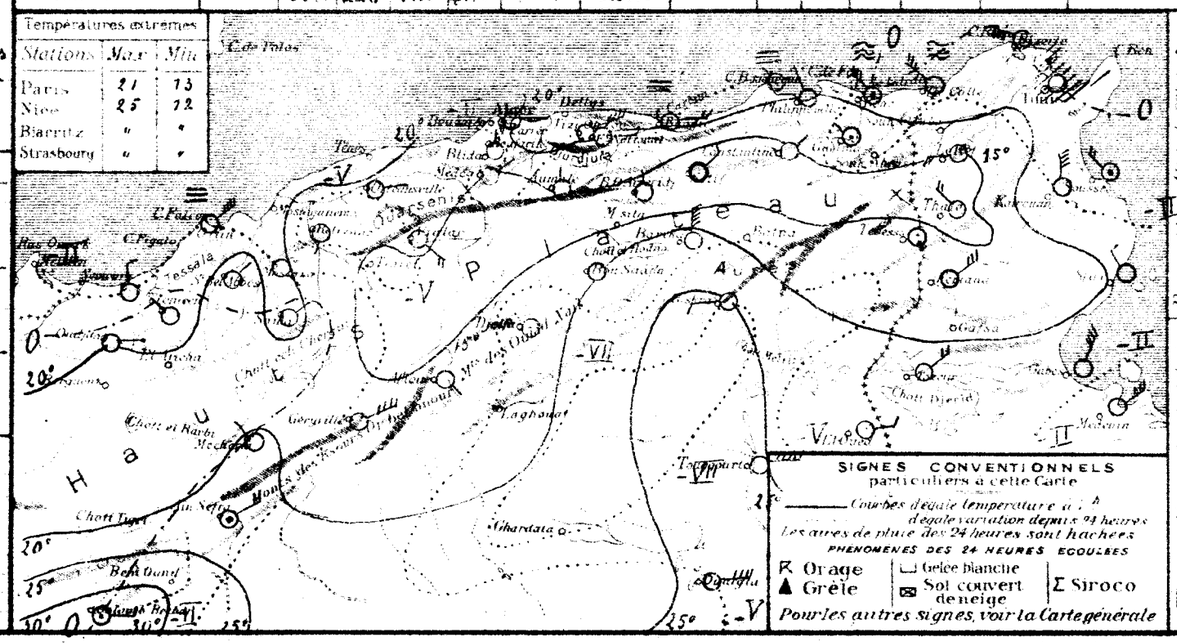

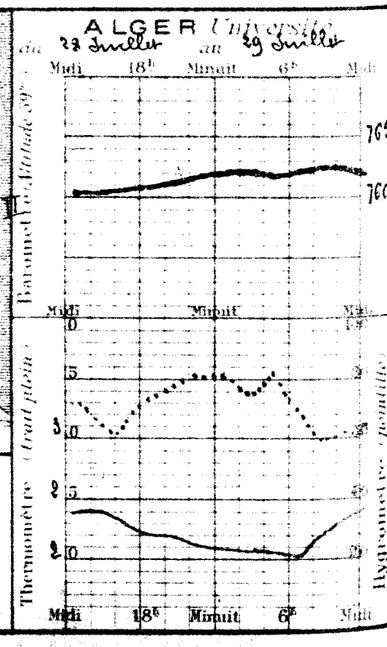

52e Année N° 211

BULLETIN MÉTÉOROLOGIQUE DE L'ALGÉRIE

Vendredi 30 Juillet 1926 — 7h. Matin

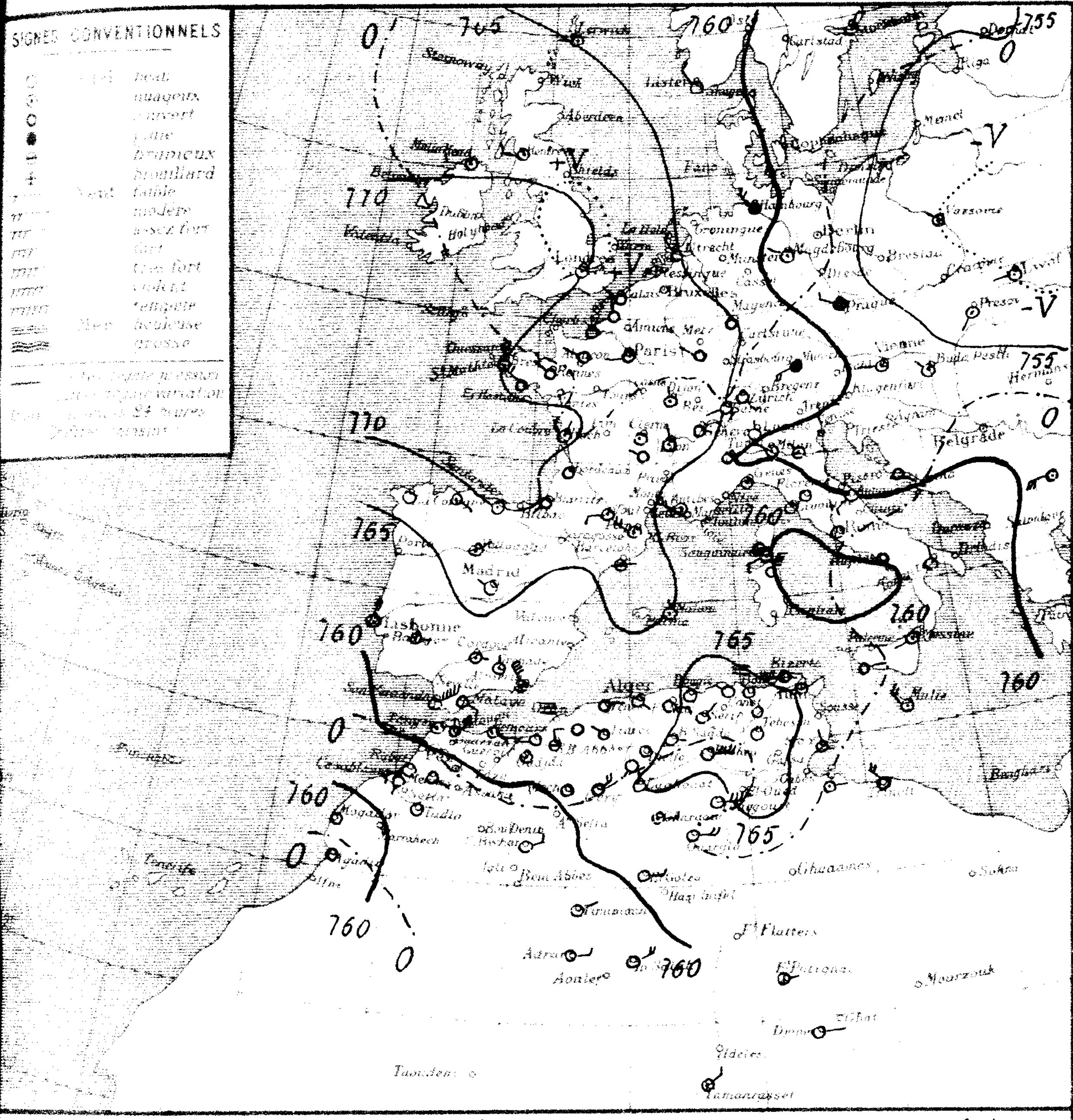

Stations	Altitude en mètres	Pression à 0° et au niveau de la mer: Observation	Pression: diff. en 24h	Température de l'air: Observation	Température: diff. en 24h	Vent Direction et force de 0 à 9	Etat du Ciel	Etat de la Mer	Temp. extrêmes (24 h) max	Temp. extrêmes (24 h) min	Pluie en millim. (24 h)	Pluie du 20 au 30 juillet millim.	Pluie du 1er Sept. au 20 juillet millim.	Phénomènes
Littoral														
Nemours	4	62.0	-2.0	22.0	0.0	W 2	Beau	Agitée	31	17			248	
Beni Saf	3													
Oran	53												352	
Mostaganem	26													
Tenès	59	63.3	"	19.2	"	E 2	couvert	Agitée	22	18				
Blida	267	63.5	-2.4	20.0	+1.6	calme	Ennuag'		27	16			825	
Bouzaréa	344	64.0	-2.8	19.1	+0.8	E 1	Beau		21	16			683	
Alger	59	64.4	-3.0	20.1	-0.4	ESE 1	d	Belle	24	18			617	
Maison-Carrée	48												604	
Bougie	9	67.1	"	21.0	-1.0	calme	clair	Belle	25	16			1020	
Philippeville	47	65.7	-1.9	19.4	-0.6	WNW 1	d	Agitée	24	15				
Cap de Garde	161	65.6	-1.5	22.0	0.0	S 1	d	Houleuse	"	18			527	
La Calle	10	64.0	"	22.0	-0.2	SSW 2	d	Agitée	25	16			756	
Bizerte	9													
Tunis	36	64.7	-0.9	21.4	-1.0	W 2	Ennuag'		26	16		0.5	507	
Sfax	8	62.8	-0.2	24.2	+4.0	N 2	clair	Calme	27	18			175	
Tell et Hautes Plaines														
Oudjda	580	61.9	-2.3	21.0	+1.0	calme	nuag'		31	16	0.7	0.7	306	Pluie
Tlemcen	806	61.5	-2.6	22.8	+1.3	E 1	clair		30	22				
Sidi Bel Abbès	476	62.2	-2.8	19.0	+1.0	N 3	Brum'		30	16			278	
Saïda	860	"	"	27.0	+0.8	NW 2	Ennuag'		37	18	gttes	2.0	219	21h gouttes
Mascara	590	64.1	+0.5	19.4	-0.6	calme	couvert		34	17			328	
Relizane	73	"	"	24.7	+4.7	N 3	d		35	19			133	
Orléansville	112	63.6	-2.5	20.7	+1.0	NE 1	Ennuag'		35	20			318	
Tiaret	1023	63.4	-2.1	19.3	+4.6	WNW 1	Couvert		32	18				
Vialar	889	63.5	-3.1	21.0	+5.5	SE 4	Brum'		29	18			377	
Médéa	935	62.2	-2.5	20.2	+5.2	NE 1	brouill'		25	14				
Aumale	905	"	"	20.0	+5.0	S 1	clair		26	12				
Fort National	942	65.7	-1.6	19.2	+6.2	E 3	d		23	12				
Tizi-Ouzou	222	"	"	22.0	+0.2	SE 1	Beau		29	15			923	
Bordj Bou Arréridj	915	65.3	-1.4	15.0	+0.5	N 1	clair		29	14			304	
Sétif	1079	65.1	-2.4	15.1	+1.5	NE 2	d		23	11			460	
Batna	1044													
Constantine	660	67.9	-1.7	14.1	-0.9	N 1	clair		24	11				
Guelma	268	65.4	-2.3	18.6	-1.2	calme	d		26	10			593	
Tebessa	862	67.1	-1.4	16.0	0.0	calme	d		23	11			266	
Steppe et Atlas Saharien														
El Aricha	1253													
Aïn Sefra	1075												119	
Mecheria	1167	61.1	-1.2	23.8	+3.4	calme	couvert		34	21			317	17-18h tempête de sable
Géryville	1320	61.4	-0.3	21.9	+2.8	NE 4	d		33	19			296	
Aflou	1426	63.8	-0.1	19.9	+3.0	SW 1	clair		29	10				
Djelfa	1160	64.2	-0.5	20.1	+2.9	calme	d		30	19			263	
Bou Saada	550	65.7	-1.5	20.4	+0.4	E 1	d		28	17		6.2	223	
M'sila	486													
Barika	484	62.1	-3.4	23.7	+1.7	N 3	clair		33	20			128	
Sahara														
Colomb Bechar	769	59.5	+2.5	22.7	-2.8	ENE 3	clair		40	"			94	
Laghouat	751	65.1	"	23.0	"	N 1	d		31	20			120	
Biskra	125	65.9	+0.9	25.0	0.0	E 6	d		35	23			59	
Touggourt	69	64.8	+0.5	26.0	+1.0	E 6	d		33	21			36	
El-Oued	70	"	"	23.5	-0.3	SE 2	d		34	21			67	
Tozeur	50	65.2	"	22.4	"	E 2	Beau		39	22			26	
Ghardaïa	526	63.6	"	24.5	+1.4	E 3	nuag'		32	22			29	
Ouargla	157	63.6	-0.2	27.3	+1.8	E 4	clair		35	23			2	
El Goléa	394	61.3	+1.6	25.5	-2.6	E 3	d		36	24				
Beni-Abbès	497												63	
Timimoun	294	59.1	+1.7	27.5	-2.1	ENE 2	clair		44	26			34	
Adrar		"	"	29.3	-1.8	E 3	d		47	27			39	
In Salah		59.0	+2.4	34.0	+4.2	ENE 4	d		45	28			5	
Ft Flatters														
Ft Polignac		"	"	29.8	-2.5	E 1	clair		40	29				
Djanet		"	"	23.0	-1.8	E 2	d		37	27			2	
Tamanrasset		"	"	26.3	-0.9	NE 3	Ennuag'		36	21			8	
Rabat		59.6	+1.2	22.0	0.0	WSW 3	clair		"	"				

Situation générale et situation en Algérie : Le baromètre a baissé de l'Espagne à la Russie ainsi que sur l'Afrique du Nord. La pression reste élevée à l'Ouest de l'Europe (Rochefort 771mm) ainsi que sur l'Est de l'Afrique du Nord (Constantine 768mm). Les dépressions recouvrent l'Est du continent européen (Lodz 751mm) et le Sahara occidental (Béni-Abbès 757mm)

En Algérie, ce matin, le ciel est nuageux ou couvert à l'Ouest, clair à l'Est. Les vents sont variables et modérés le secteur Est dominant. La mer est houleuse à Cap Falcon et à Cap de Garde, belle ou agitée ailleurs.

Probabilité : valable pour le lendemain : Jusqu'à Midi : Hausse barométrique : Ouest Bassin méditerranéen, Ouest Algérie. Baisse : Est Bassin, Est Afrique du Nord. Maroc. En Algérie, à l'Ouest : temps très nuageux s'éclaircissant. Vents variables vers secteur Ouest modérés. A l'Est : beau à nuageux et très nuageux. Vents d'Est à Sud faibles. Température stationnaire à l'Ouest, en hausse à l'Est.

	ORAN	ALGER	CONSTANTINE
Littoral et Tell	Très nuageux s'éclaircissant. Vents variables vers secteur Ouest modérés	Très nuageux s'éclaircissant. Vents d'Est à Sud-Ouest faibles ou modérés	Beau à nuageux et très nuageux. Vents d'Est à Sud faibles
Hauts Plateaux	Très nuageux s'éclaircissant au Nord. Vents variables vers secteur Ouest modérés	Très nuageux s'éclaircissant. Vents d'Est à Sud Ouest modérés	Beau à nuageux et très nuageux. Vents d'Est à Sud modérés
Sahara	Très nuageux. Vents d'Est à Sud modérés ou assez forts	Très nuageux. Vents du secteur Est modérés ou assez forts	Beau temps. Vents du secteur Est modérés

Avis aux ports
Golfe du Lion : Vents du secteur Nord modérés
Baléares : Vents variables secteur Nord dominant faibles ou modérés
Oran : Vents d'Ouest vers secteur Ouest modérés
Alger : Vents d'Est Sud-Ouest faibles ou modérés
Bizerte : Ouest à Sud faibles

Vents en altitude
Ouest Algérie : Secteur Est Ouest 10 à 8
" Sahara : Secteur Nord à 10
Est Algérie : Secteur Est 8 à 10
" Sahara

Avis aux Agriculteurs

Températures extrêmes: Stations	Max	Min
Paris	22	14
Nice	26	12
Biarritz	"	"
Strasbourg	"	"

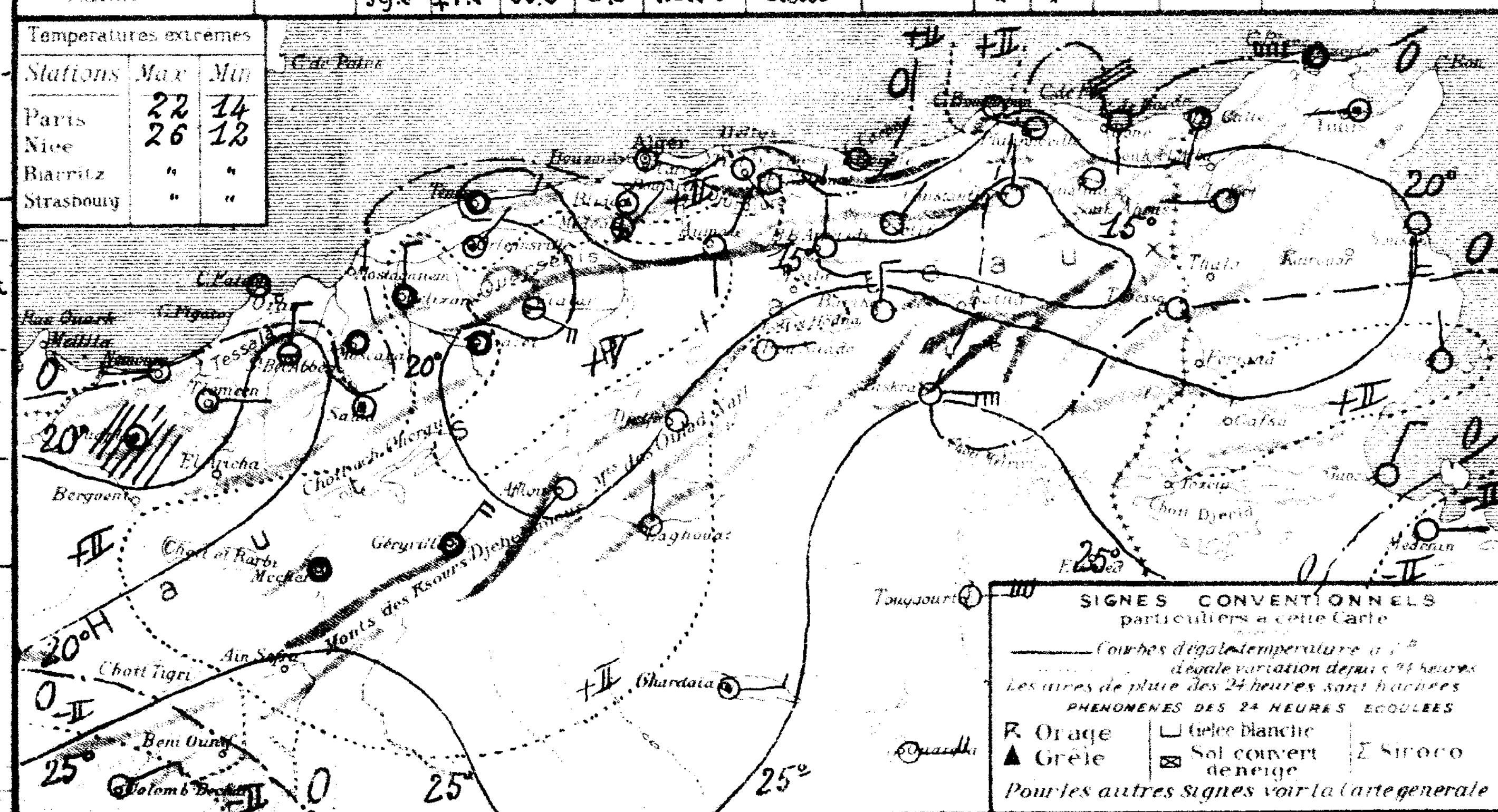

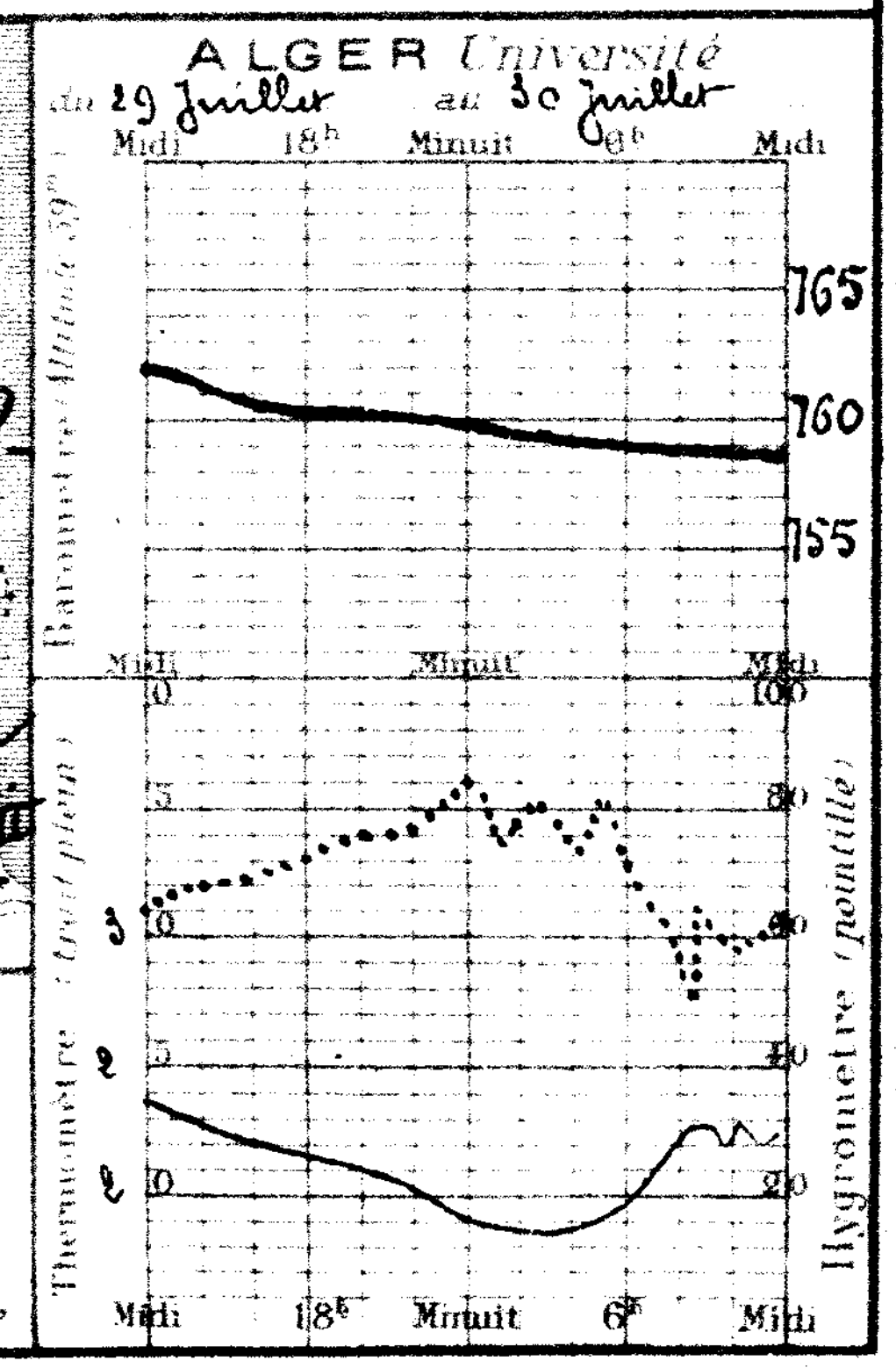

52e Année N° 212

BULLETIN MÉTÉOROLOGIQUE DE L'ALGÉRIE

Samedi 31 Juillet 1926 — 7h. Matin

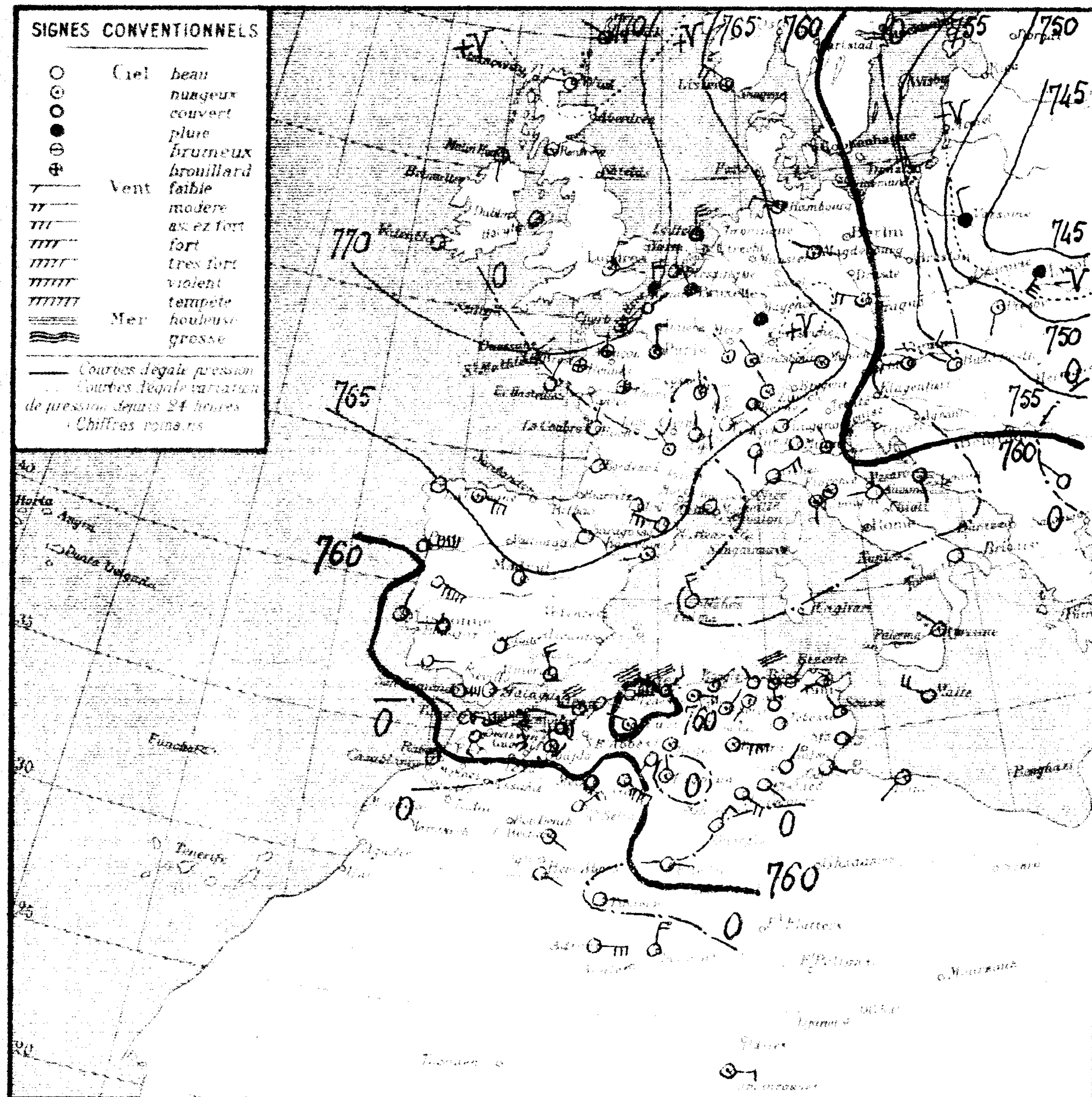

Stations	Altitude en mètres	Pression à 0° et au niveau de la mer: Observation	Pression: diff en 24h	Température de l'air: Observation	Température: diff en 24h	Vent: Direction et force de 0 à 9	Etat du Ciel	Etat de la Mer	Températures extrêmes (24 h): max	min	Pluie en millim (24 h)	Pluie du 20 au 31 juillet (millim)	Pluie du 1er Sepbre au 20 juillet (millim)	Phénomènes
Littoral														
Nemours	4	62.0	0.0	22.8	+0.8	SE 1	couvert	agitée	26	18			248	
Beni Saf	3													
Oran	55												352	
Mostaganem	26	61.1	"	22.2	"	SW 2	beau	belle	26	20	gttes			orage, gouttes hier soir
Ténès	59	59.8	-3.6	21.2	+2.0	W 6	d	houleuse	24	21				
Blida	267	61.3	-2.2	20.0	0.0	N 1	ennuag'		30	20	gttes		825	5h30 gouttes
Bouzaréa	344	62.1	-1.9	17.3	-1.8	NE 3	d		21	17	gttes		683	7h gouttes
Alger	59	62.5	-1.9	19.6	-0.5	NE 3	couvert	houleuse	23	19			617	
Maison Carrée	48												604	
Bougie	9	65.1	-2.0	22.0	+1.0	NE 2	ennuag'	agitée	27	"			1080	
Philippeville	47	63.5	-2.2	20.8	+1.4	NW 1	clair	agitée	25	17				
Cap de Garde	161	64.4	-1.2	21.0	-1.0	S 3	nuag'	houleuse	27	"			527	
La Calle	10	62.5	-1.5	23.9	+1.0	NE 1	clair	agitée	26	18			756	
Bizerte	[illegible]													
Tunis	[illegible]	63.1	-1.6	22.4	+1.0	WSW 1	clair		27	16		0.5	507	
Sfax	8	62.5	+0.3	21.4	-2.8	calme	d	agitée	28	19			173	
Tell et Hautes Plaines														
Oudjda	580	62.0	+0.1	20.0	+1.0	N 2	ennuag'		31	17			306	
Tlemcen	806	61.4	+0.1	19.2	-3.6	SW 1	d		31	21	1.0	1.0		Pluie
Sidi Bel Abbès	470												278	
Saïda	860	"	"	26.4	+5.4	SE 5	clair		36	23	gttes	2.0	219	15h orage, gouttes
Mascara	590	60.6	-3.5	24.2	+4.8	S 1	nuag'		34	20	gttes		328	orage, gouttes la nuit
Relizane	72	"	"	23.0	+1.3	NW 3	ennuag'		30	20	gttes		133	
Orléansville	112	59.8	-3.8	21.7	+4.0	N 1	nuag'		38	25			318	23h30 orage
Tiaret	1025	59.7	-3.7	24.0	+5.0	WNW 1	ennuag'		35	22	gttes			20h et 7h gouttes
Vialar	880	60.2	-3.3	23.0	+2.0	SE 2	brouillard		31	22			377	
Médéa	935	59.3	-2.9	24.0	+3.8	SE 1	clair		28	15				
Aumale	905	62.9	"	24.0	+4.0	N 1	d		31	17				
Fort National	942	61.5	-2.1	19.6	+0.4	E 4	nuag'		27	17				
Tizi Ouzou	222			24.0	+2.0	SE 1	couvert		33	19			923	
Bordj Bou Arreridj	915	61.7	-3.6	19.1	+4.1	N 1	d		31	16			504	
Sétif	1079	62.3	-2.9	18.3	+3.2	NE 1	ennuag'		27	15			460	
Batna	1044													
Constantine	660	64.6	-3.3	17.9	+3.8	SW 1	ennuag'		27	16				
Guelma	268	64.9	-0.5	19.3	+1.0	calme	clair		29	13			393	
Tébessa	860	62.8	-4.3	21.0	+5.0	calme	d		27	14			266	
Hauts Plateaux. L'Atlas Saharien														
El Aricha	1251													
Aïn Sefra	1075	57.8	"	24.0	"	NE 4	ennuag'		"	24			119	
Mécheria	1167	59.9	-1.2	24.1	+0.3	calme	couvert		34	22			317	
Géryville	1320	59.3	-2.1	23.9	+2.0	SE 7	d		33	20			298	
Aflou	1426	62.1	-1.7	20.0	+1.0	SW 1	clair		34	16				
Djelfa	1160	62.5	-1.3	31.0	+0.9	calme	nuag'		31	18			263	
Bou Saâda	570												273	
M'Sila	466													
Barika	484	62.4	+0.3	28.5	+4.2	N 4	clair		44	28			128	
Sahara														
Colomb Béchar	789	57.9	+0.4	30.2	+1.5	SE 1	nuag'		39	30			94	
Laghouat	751	65.6	+0.5	23.0	0.0	N 1	ennuag'				6.1	6.1	120	17-19h pluie; tempête de sable
Biskra	125	65.1	-2.8	27.0	+2.0	E 6	nuag'		35	25			59	
Touggourt	69	62.4	-2.4	29.6	-3.6	SE 4	clair		35	22			36	
El Oued	70	"	"	24.4	+0.9	SE 1	d		36	21			67	
Tozeur	50	63.8	-1.4	25.0	+0.3	NE 1	beau		35	22			26	
Ghardaïa	528												29	
Ouargla	137	63.5	+0.1	28.7	+1.4	NE 3	clair		37	23			2	
El Goléa	394	60.9	-0.4	28.0	+2.5	E 2	d		38	24				
Beni Abbès	497	56.5	-0.9	28.5	+1.1	SE 2	d		43	28			63	
Timimoun	294	59.6	+0.5	29.0	+1.5	E 2	couvert		44	27			34	
Adrar		"	"	32.0	+2.7	E 5	clair		47	27			39	
In Salah		58.1	+0.9	29.8	-4.8	NNE 4	d		44	27			5	
Ft Flatters														
Ft Polignac														
Djanet													2	
Tamanrasset		"	"	25.1	+1.2	E 3	nuag'		35	20			8	
Rabat														

Situation générale et situation en Algérie : Le baromètre a baissé de l'Islande à l'Italie et sur le Maroc. La pression reste élevée à l'Ouest de l'Europe (Wick 773mm). Des dépressions recouvrent l'Est de ce continent (Varsovie 746mm) et l'Ouest saharien (Béni-Abbès 756mm).

En Algérie, ce matin, le ciel est très nuageux ou couvert. Les vents sont variables, les secteurs Est et Sud dominant. Des ondées orageuses sont tombées hier soir et cette nuit sur l'Ouest du réseau.

La mer est houleuse à Cap Falcon, Cap Ténès, Alger et à Cap de Garde, belle ou agitée sur le reste de la côte.

Probabilité (valable pour le lendemain) : Jusqu'à Mardi : Hausse barométrique Nord et Ouest Bassin méditerranéen - Ouest Afrique du Nord. Baisse : Est Bassin - Tunisie - En Algérie, à l'Ouest : Alternatives de temps très nuageux et d'éclaircies - Quelques ondées orageuses principalement sur les Hauts-Plateaux - Vents de Sud-Ouest à Nord-Ouest modérés ou assez forts - Température en baisse. A l'Est : très nuageux ou couvert et orageux - Averses sur les Hauts-Plateaux - Vents variables faibles ou modérés. Température stationnaire.

	ORAN	ALGER	CONSTANTINE
Littoral et Tell	Très nuageux puis éclaircies. Vents de Sud-Ouest à Nord-Ouest modérés ou assez forts	Temps orageux puis éclaircies. Vents de Sud-Ouest à Nord-Ouest modérés ou assez forts	Très nuageux ou couvert. Ondées orageuses. Vents variables faibles ou modérés
Hauts Plateaux	Très nuageux et orageux puis éclaircies. Vents de Sud-Ouest à Nord-Ouest modérés ou assez forts	Très nuageux et orageux puis éclaircies. Vents de Sud-Ouest à Nord-Ouest modérés ou assez forts	Très nuageux ou couvert. Averses orageuses. Vents d'Est à Sud modérés ou assez forts
Sahara	Nuageux. Vents d'Est à Sud modérés ou assez forts	Nuageux - Orageux au Nord. Vents variables modérés ou assez forts	Beau ou peu nuageux. Vents d'Est à Sud modérés ou assez forts

AVIS AUX PORTS
- Golfe du Lion, Baléares { Vents de Nord-Ouest modérés ou assez forts
- Oran, Alger { Vents de Sud-Ouest à Nord-Ouest modérés ou assez forts
- Bizerte : Vents variables faibles ou modérés

VENTS EN ALTITUDE
- Ouest : Algérie : secteurs Ouest 10 à 12m
- " Sahara
- Est : Algérie, " Sahara { secteurs Est à Sud 8 à 10m

Avis aux Agriculteurs

Températures extrêmes		
Stations	Max	Min
Paris	"	"
Nice	"	"
Biarritz	"	"
Strasbourg	"	"

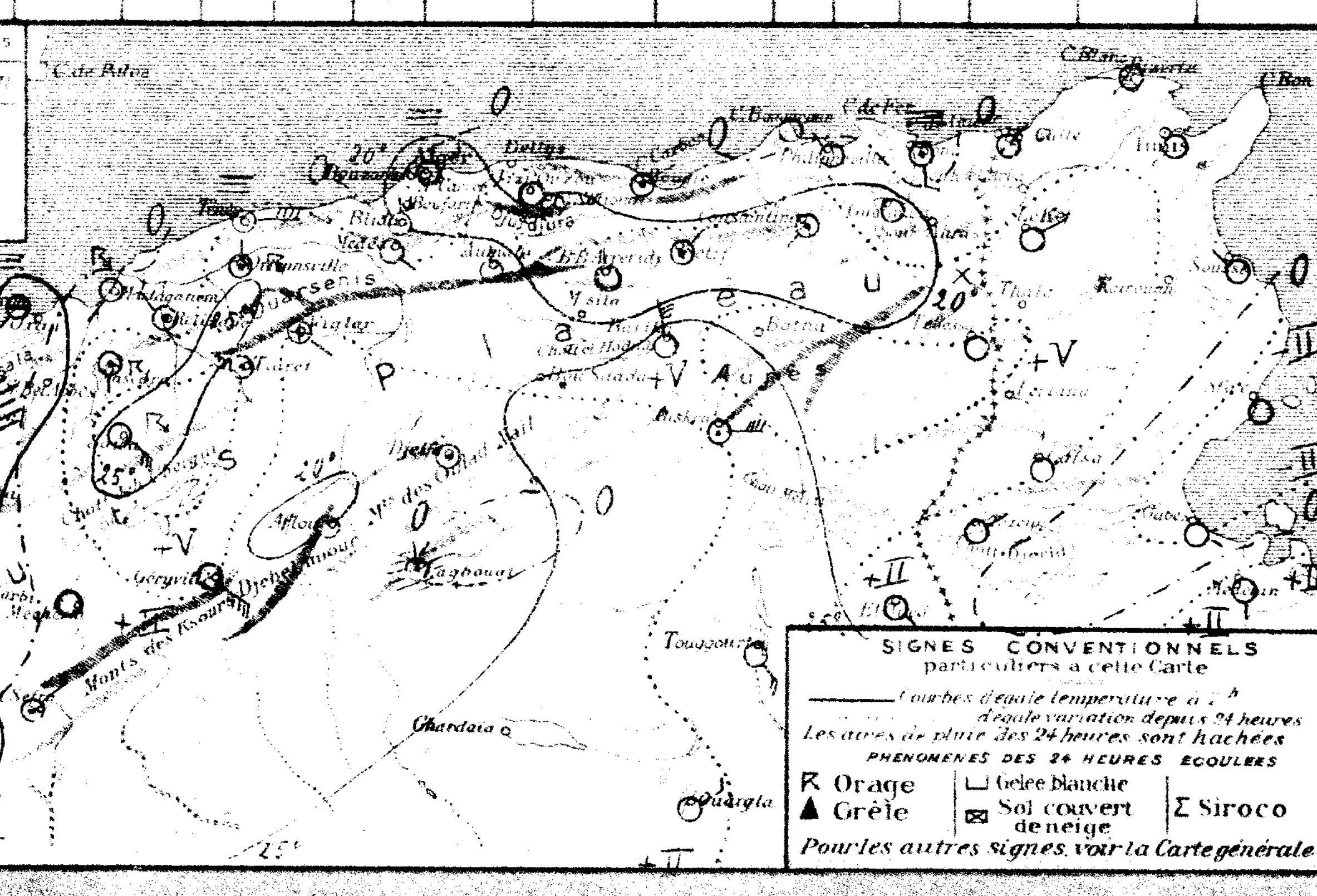

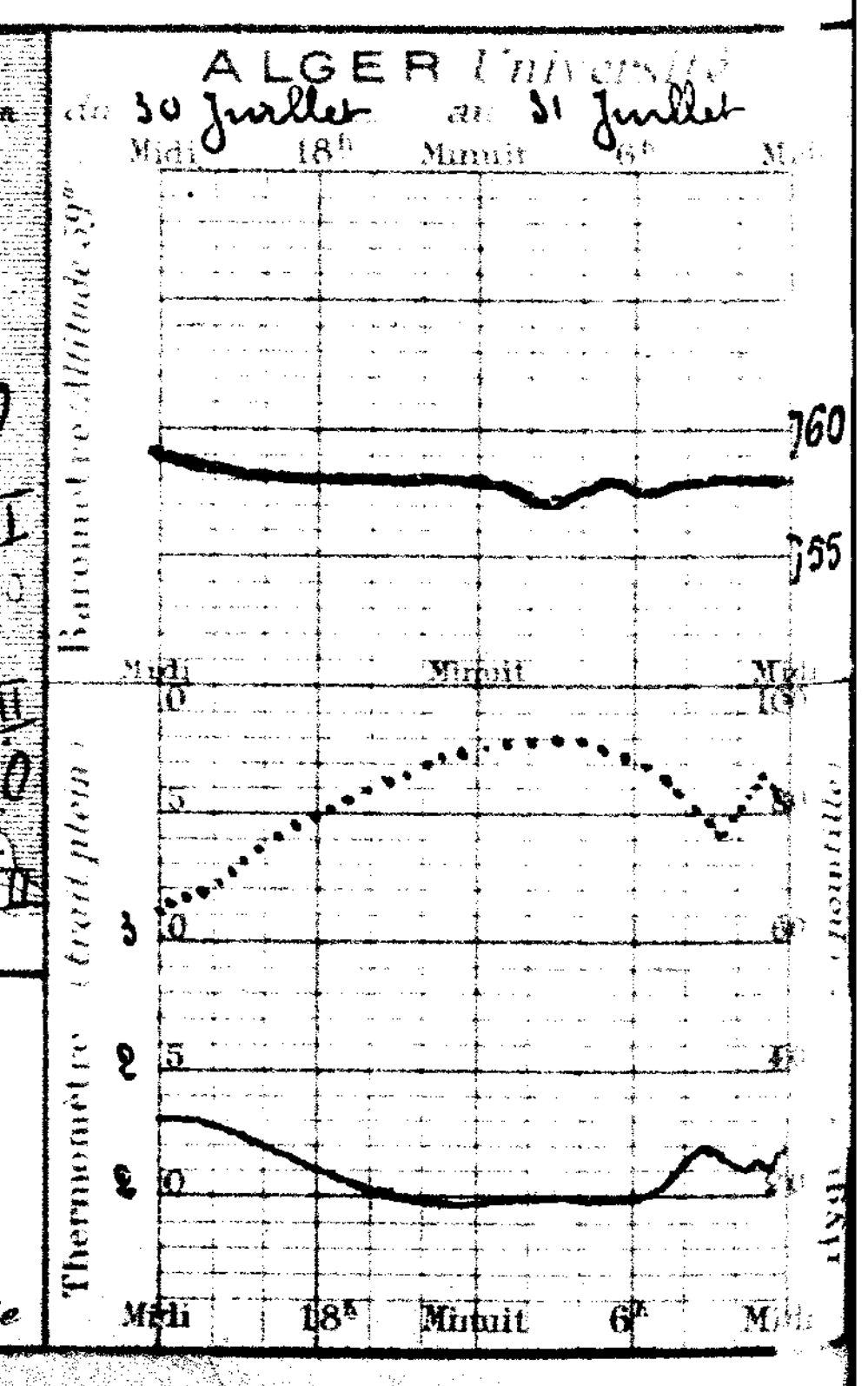

UNIVERSITÉ D'ALGER — JUILLET 1926

SERVICE MÉTÉOROLOGIQUE

Observations d'Alger - Université

Mois de température moyenne normale, ensoleillé, un peu orageux au début et à la fin, chaud dans son milieu, frais et venteux dans les derniers jours.

Nombre de jours de ciel pur 16, de ciel très peu ou peu nuageux 7, de ciel nuageux ou couvert 8. Nébulosité moyenne à 7h 3.6; à 13h 2.4; à 18h 2.1. Moyenne générale 2.7

Nombre d'heures de soleil, mesuré à l'héliographe 340 (Durée d'insolation possible 444h) Fraction d'insolation 0,77.

Nombre de jours de pluie 5. Pluie (de minuit à minuit) 6mm. Excès 2mm. Pluie tombée depuis le 1er septembre 614mm. Déficit 102.

Orage les 4 et 31. Tonnerre le 4.

Valeurs moyennes et extrêmes de la pression, de la température et de l'humidité relative

	Moyenne générale	Normale	Ecart	Minimum moyen	Maximum moyen	Minimum extrême	Date	Maximum extrême	Date
Pression (*)	756.6	756.6	0.0	755.7	757,8	752,8	29	762.4	6
Température	24.2	24.3	- 0.1	20.9	28.9	17.6	30	35.8	20
Humidité (**)	63	72	- 4	45	87	17	19	94	2.4

(*) Hauteur barométrique en millimètres ramenée à 0° et à la gravité normale. Altitude du baromètre 59m.
(**) En centièmes, obtenue par dépouillement de l'enregistreur comparé au psychromètre (Formule de Regnault)

Le barogramme est peu mouvementé. La pression a gardé une valeur à peu près constante du 13 au 23. La différence entre les valeurs extrêmes est de 9mm6.

La température moyenne diurne a dépassé la normale de près de 6° le 19 et est descendue de plus de 5° au-dessous en fin de mois.

Sa moyenne de l'humidité est basse.

Direction et parcours du vent au sol

Direction	Fréquence	Parcours en kilomètres	Direction	Fréquence	Parcours en kilomètres
N	4	59	S	4	16
N.N.E	11	177	S.S.W	11	145
N.E	34	580	S.W	6	172
E.N.E	29	739	W.S.W	2	39
E	42	1242	W	3	102
E.S.E	10	287	W.N.W	1	22
S.E	2	23	N.W	17	315
S.S.E	1	8	N.N.W	6	179
			Calme	65	"
			Totaux	248	4.161

Les mesures vont du 1er Juillet, 7h au 1er Août, 7h. La direction du vent est relevée de 3 en 3 heures.

Nombre d'heures de calme
de jour 64
de nuit 120
Total 184 sur 744

Nombre d'observations
de vent 183
de calme 65
Total 248

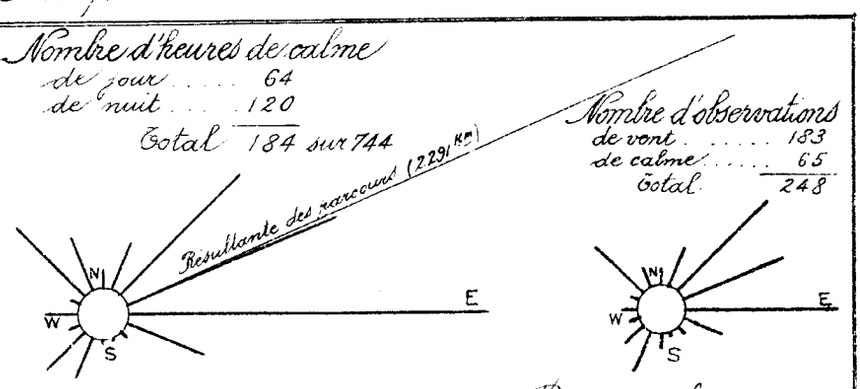

Rose des parcours — Rose des fréquences

Parcours horaire moyen du vent : pour 560h de vent 7430m ; pour 744h (durée du mois) 5593m.
Parcours horaire maximum observé : 21km le 29 de 8h à 9h par vent d'E.S.E.
Vitesse maximum en mètres par seconde : 8m33, le 4, vers 19h50 par vent de S.W.
Sirocco les 16, 19, 20.

Comparaison avec les deux années précédentes

	Nombre d'heures de soleil	Pluie (de 18h à 18h) Nombre de jours	Quantités en millimètres	Depuis le 1er Septembre	Pression moyenne	Température moyenne	minimum extrême	maximum extrême	Humidité	Vent dominant
Juillet 1924	379	1	0	682	756.1	24.9	19.6	38.3	73	E.N.E
Juillet 1925	347	2	20	682	756.5	22.9	16.9	34.8	78	N.N.E
Juillet 1926	340	5	6	614	756.6	24.2	17.6	35.8	68	E

Direction et vitesse du vent aux diverses altitudes

Altitude en mètres	Nombre d'observations de :																	Total des observations	Vitesse moyenne en mètres par seconde	Plus grande vitesse observée
	Calme	N	N.N.E	N.E	E.N.E	E	E.S.E	S.E	S.S.E	S	S.S.W	S.W	W.S.W	W	W.N.W	N.W	N.N.W			
Sondages de l'Aéro-Port de l'Agha (Nombre 38)																				
Sol	20	1	"	3	5	1	1	"	"	"	2	1	2	1	"	1	"	38	1.4	E.N.E : 7
500	1	1	1	"	6	12	1	"	1	2	2	"	1	5	3	"	1	37	6.0	S.S.E : 26
1 000	"	3	1	"	5	8	2	"	"	3	1	"	2	4	1	1	1	32	6.9	E : 22
1.500	"	2	1	2	4	1	1	1	"	1	"	2	2	7	3	"	"	27	6.2	E.N.E : 16
2.000	1	1	2	"	1	2	"	"	1	"	"	"	1	3	5	3	1	21	7.0	W : 15
2.500	"	2	"	1	"	"	"	"	"	"	"	"	"	6	3	5	1	18	9.7	W.N.W : 17
3.000	"	1	"	"	"	"	"	"	"	"	"	"	1	6	4	"	3	15	12.4	W : 26
3.500	"	"	"	"	"	"	"	"	"	"	"	"	"	1	1	"	"	2	14.5	W.N.W : 16
4.000	"	"	"	"	"	"	"	"	"	"	"	"	"	2	"	"	"	2	13.0	W : 16

Coup d'œil sur le Réseau

Variations barométriques. Juillet a été orageux pendant la première semaine, beau pendant la seconde; il est ensuite devenu très chaud jusqu'au 25 puis frais pendant les derniers jours.

1°. Du 1er au 7, la pression est élevée au Nord de l'Europe (773m/m aux Iles Féroé le 3), voisine de 760m/m au Sud du continent, sur le bassin méditerranéen et sur l'Afrique du Nord. Une poussée d'air tropical donne lieu, à partir du 3, à du sirocco et à des orages avec averses sur le Tell et les Hauts-Plateaux pendant que les vents passent de Sud à Ouest.

2°. Du 8 au 17, un massif de pressions élevées stationne d'abord à l'Ouest puis au Nord de l'Europe (770m/m le 15 en Ecosse) et une aire dépressionnaire s'étend du Sahara aux Balkans. Le temps est beau, les vents sont variables, la température qui, depuis le début du mois, s'était presque constamment tenue au-dessous de la normale, s'élève à partir du 14.

3°. Du 18 au 27, une dépression recouvre le Nord de l'Europe (744m/m aux Iles Féroé, le 23) et se relie par une aire de basses pressions à des minima situés en Méditerranée et en Afrique du Nord. Le sirocco souffle à diverses reprises et occasionne des dégâts dans le département d'Oran (49° à Relizane, le 18) et dans la vallée du Chéliff. A part quelques orages épars, le temps reste beau ou brumeux pendant cette période.

4°. Du 27 au 31, une puissante invasion d'air polaire descend par l'Ouest de l'Europe et amène la formation d'un massif de hautes pressions sur cette partie du continent (773m/m le 28 à La Corogne). La température s'abaisse fortement en Afrique du Nord où règnent des vents d'Est; le temps, d'abord beau ou brumeux, devient orageux les 30 et 31 par suite d'une réaction de l'air tropical correspondant à une extension de la dépression saharienne vers la Méditerranée.

Pourcentage des prévisions exactes du Bulletin quotidien de Juillet 1926

		Force et direction du vent	Nébulosité et précipitations
Ouest-Algérie	Littoral et Tell	87%	84%
	Hauts-Plateaux	87%	74%
	Sahara	97%	74%
Est-Algérie	Littoral et Tell	90%	90%
	Hauts-Plateaux	90%	80%
	Sahara	90%	80%
	Bizerte	90%	
	Golfe du Lion	80%	

Le Météorologiste : L. Petitjean

Pluie (en millimètres de 18h à 18h)

Stations	Juillet Total	Juillet Nombre de jours	Depuis le 1er Septembre Total	Depuis le 1er Septembre Nombre de jours
Rivage				
Nemours	0	0	"	"
Oran (Champ d'expérience)	6	3	"	"
Mostaganem	0	0	291	40
Ténès	2	2	"	"
Cipasa	6	1	304	71
Alger	6	5	614	106
Cap-Bengut	7	3	687	86
Bougie	11	1	1052	89
Djidjelli	16	2	1220	102
Collo	15	3	810	91
Philippeville	33	3	"	"
Cap-de-Garde (S)	9	2	518	88
La Calle	6	4	"	"
Zone littorale				
El-Ançor	4	2	360	68
Cassaigne	0	0	322	32
Maison-Carrée	7	2	592	75
Bordj-Ménaïel	2	1	731	86
Bessombourg	7	1	1462	105
Bugeaud	5	1	1071	90
Zone sublittorale				
Trois-Marabouts	7	3	"	"
St Maur	5	2	298	48
Meurad	9	1	643	50
Guyotville	4	2	1006	100
El-Kseur	18	1	647	103
Barral	9	2	769	97
Tell, versant nord				
Oued Fergoug (Barrage)	9	1	366	44
Relizane	2	2	303	60
Orléansville	0	2	331	73
Duperré	5	2	450	58
Affreville	5	3	463	64
Miliana	0	0	872	75
Hachem-Teraoune (Affreo Chideen)	5	2	"	"
Hamiz (Barrage)	2	1	748	56
Tizi-Ouzou	3	3	877	99
Fort-National	11	3	"	"
Kerrata	10	5	942	109
Aïn-Mokra (Aïn-Roman) (Babor)	18	1	879	84
El-Milia	18	3	885	96
Jemmapes	8	2	679	101
Guelma	4	2	659	100
Mounier	16	4	818	101
Tell, Zone centrale				
Tlemcen	16	1	502	41
Descartes	17	1	"	"
Sidi-bel-Abbès	9	2	274	31
Mascara	7	1	380	58
Thiersville	5	3	234	51
Ben Chicao	8	3	503	65
Bir-Rabalou	22	3	378	51
Aumale	10	4	369	74
Bouira	19	4	540	113
Maillot	15	1	478	67
Bou-Medjek	5	3	494	76
Constantine (PC)	5	7	"	"
Souk-Ahras	46	7	852	124
Tell, versant sud				
Saïda (PC)	5	2	338	60
Martimprey	5	5	406	74
Tiaret	18	3	"	"
Tialar	15	3	367	63
Téniet-el-Haâd	12	4	592	92
Boghar	14	3	434	70
Boghari	10	2	294	65
Tell, hautes plaines				
Sebdou	14	2	215	59
Victor-Hugo	11	3	358	73
Bordj-bou-Arréridj (PC)	9	4	349	100
Sétif	4	3	455	102
St Donat	10	2	378	67
Batna	"	"	"	"
Aïn-Yagout	8	1	254	42
Kheneichela	0	0	350	60
Aïn-Beïda	38	3	499	63
Tébessa	25	2	330	60
Steppe				
Méchéria	1	1	263	58
Kreider	2	2	220	50
Aïn-Radjal (près Rabelli)	0	0	282	45
Sidi-Aïssa	5	4	318	73
Aïn-Kheïran	0	0	185	37
Bou-Saâda	11	3	228	28
M'Sila	5	2	207	33
Atlas saharien				
Aïn-Sefra	0	0	114	19
Geryville	16	5	291	72
Aflou	"	"	"	"
Djelfa	0	0	263	38
Aïris	40	2	282	57
Pied de l'Atlas saharien				
Colomb-Béchar	0	0	33	12
Laghouat	0	0	111	20
Biskra	0	1	89	29
Tolga	"	"	"	"
Sahara				
Touggourt	0	0	4	14
El-Oued	0	0	"	"
Tozeur	0	0	28	11
Ouargla	0	0	20	7
Beni-Abbès	0	0	49	20

Température et humidité

Les moyennes de l'humidité, de la tension de vapeur et du poids par mètre cube sont celles des observations psychrométriques de 7h, 13h, 18h, interprétées à l'aide de la formule de A. Angot (Annales du Bureau Central Météorologique 1880, T1, B45)

Stations	Altitude	Minimum m moyen	Minimum m extrême	Minimum m date	Maximum M moyen	Maximum M extrême	Maximum M date	$\frac{m+M}{2}$	Humidité relative moyenne	Vapeur d'eau Tension moyenne	Vapeur d'eau Poids par m³
Oran	68m	"	"	"	"	"	"	"	"	"	"
Castiglione	10	18.7	14.4	30	28.5	41.6	18	23.6	73	17.4	16.9
Alger	59	20.9	17.6	30	28.9	35.8	20	24.9	59	14.1	13.7
Philippeville	71	18.7	14.8	30	27.3	35.6	19	23.0	"	"	"
El-Ançor	90	20.5	17.6	8	30.0	44.2	18	25.3	61	14.8	14.3
Trois-Marabouts	150	18.7	14.6	8	32.7	47.4	18	25.7	57	15.0	14.8
Orléansville	112	21.0	16.6	15	38.1	48.0	18	29.6	36	10.6	10.1
Miliana	750	"	"	"	"	"	"	"	56	14.2	13.8
Tizi-Ouzou	222	18.6	13.0	9	34.4	44.0	18	26.5	49	13.4	12.9
Fort-National	342	18.8	11.8	29	29.0	37.0	18.25	23.9	42	9.7	9.4
Guelma	268	15.8	10.0	30	33.0	44.0	20	24.4	55	14.2	13.8
Sidi-bel-Abbès	476	16.3	11.0	11	33.3	43.0	18	24.8	55	14.2	13.7
Mascara	590	20.0	15.0	6	34.9	44.6	18	27.4	55	15.8	15.2
Thiersville	488	16.3	12.0	29	35.3	44.8	19	25.8	50	14.5	13.9
Téniet-el-Haad	1.160	16.0	9.1	10.29	31.5	39.1	18	23.8	37	9.1	8.9
Tialar	889m	"	"	"	"	"	"	"	"	"	"
Boghar	910	19.7	12.3	29	31.7	40.0	20	25.7	40	10.5	10.1
Sétif	1.079	15.7	9.3	29	31.3	38.0	20.25	23.5	35	8.2	7.9
Tébessa	863	16.0	11.2	11	31.7	40.4	20	23.8	42	10.1	9.8
Méchéria	1.167	20.9	12.8	6	35.3	39.0	18	28.1	"	"	"
Geryville	1.320	16.9	10.8	6.8	34.3	38.4	18	25.6	30	8.5	8.1
Aflou	1.426	"	"	"	"	"	"	"	"	"	"
Colomb-Béchar	769	"	"	"	"	"	"	"	"	"	"
Biskra	125	25.8	20.5	11	39.1	43.0	21	32.5	"	"	"
Tolga	160	"	"	"	"	"	"	"	"	"	"
Touggourt	69	24.0	19.1	12	40.3	44.4	14	32.1	"	"	"
El-Oued	70	23.6	18.8	10	40.4	44.6	5	32.0	"	"	"
Ouargla	157	25.5	21.7	12	41.9	46.0	4	33.7	"	"	"
Beni-Abbès	497	26.9	21.6	7	43.9	46.8	15	35.4	20	9.6	9.0

Différence de $\frac{m+M}{2}$ avec la normale : Alger −0°2 ; Fort-National +0°2 ; Biskra +0°3.

Comparaison des minima sous abri et à 10 m/m du sol

Stations	Minimum moyen		Minimum extrême			
	sous abri	à 10 m/m du sol	sous abri	date	à 10 m/m du sol	date
Alger	20.9	20.4	17.6	30	17.1	30
El-Ançor	20.5	18.6	17.6	8	15.0	15
Guelma	15.8	12.7	10.0	30	7.0	30
Sidi-bel-Abbès	16.3	15.5	11.0	11	10.2	11

Stations	Minimum moyen		Minimum extrême			
	sous abri	à 10 m/m du sol	sous abri	date	à 10 m/m du sol	date
Mascara	20.0	18.2	15.0	6	13.4	6
Sétif	15.7	12.1	9.3	29	6.2	9
Tolga	"	"	"	"	"	"
Beni-Abbès	26.9	23.0	21.6	7	17.6	22

Récoltes. Le rendement en céréales est, sur la plus grande partie du pays, médiocre ou mauvais. La vigne a encore assez belle apparence, mais elle a souffert du sirocco des 16 et 18 juillet. Les récoltes de fruits ont peu donné. La récolte de figues s'annonce néanmoins assez belle.

Orages et grêle. 1° Orages. Département d'Oran. Iles Rachgoun, 5, 11h. Beni-Saf, 5, 18h30; 30, 20h30. Iles Habibas, 23, 24h; 24, 2h30. Aïn-Tédélès, 31, 4h15. Médroman, 5. Trois-Marabouts, 5, 16h; 29, 23h. Le Téélat (Barrage) 16, 20h. Oued Fergoug, 5, 21h. Salla-Marma 5. Sureme, nuit du 4 au 5. Tlemcen, 5, 17h. Oued Chouly 5. Lamoricière, 12. Descartes, 5, 18h. Cassin, 5, 18h. Chanzy, 5, 18h; 23, 15h; 30, 17h. Hissen, 5, 17h50. Eirman 5. Sidi-bel-Abbès, 4, 17h; 6, 17h30. Mercier-Lacombe, 4, 19h20; 5, 19h. Aïn-Tekan, 5, 18h10; 30, 3h15. Franchetti, 3, 19h. Oued Taria, 3, 13h. 5, 16h, 6, 19h; 30, 16h. Sidi-Ali 3, 20h; 5, 19h; 24, 16h; 30, 19h. Mascara, 6, 18h; nuit du 31. Falikao, 5, 19h. Usès-le-Duc, 6, 3h20; 31, 15h et 17h. Aïn-el-Kadjar, 18, 17h30; 30, 18h. Saïda, 22, 14h30; 30, 15h. Tircine, 3, 15h; 23, 14h. Martimprey, 5, 15h. Galat, 4, 20h. nuit du 5 au 6; 30, 20h. Tiaret, 4, 19h30; 5, 22h; nuit du 5 au 6. Sebdou, 5, 18h. Tiegel, 3, 18h; 4, 22h, 5, 20h, 31, 22h. Kreider, 5. El-Oussenkhr, 4, 14h30; 5, 20h30; 30, 20h; 31, 15h30.

Département d'Alger. Castiglione, 4. 19h35. Cap-Caxine, 4, 19h, 31, 10h. Pointe-Pescade, 4. Alger, 4, 19h15 et 23h; 31, 10h45. Cap Bengut, 5, 1h40; 6, 6h25; 31, 11h25. Dellys, 5, 19h30. Bougaréah, 4, 19h48. 5, 0h0; 31, 10h54. El-Biar, 5, 19h50, avec grêle. Maison-Carrée, 4, 4h; 6, 1h. Ménerville, 6, 4h. Tifra (Mizrana) 31, 17h. Meurad, 4, 19h50. Montebello, 4, 19h. El-Affroun, 4, 20h. Souma, 3, 17h; 4, 20h; 6, 5h. Arba, nuit du 4 au 5. Haussonvillers, 6, 5h; 31, 9h30. Ard-el-Beida, 4, 20h; 5, 20h. Orléansville, 30, 23h15. Mohère, 4. Oued-Fodda, 4, 18h, 30, 22h30. Rouïna, 3, 11h; 4, 19h, avec grêle; 5, 18h. Duperré, 5, 19h. Beni-Zoug-Zoug, 5, 19h15. Affreville, 4, 19h; 5, 19h. Miliana, 4, 17h; 24, 14h30. Hakou-Teraoune, 4, 24h; nuit du 5 au 6; 6, 7h. Hamiz (Barrage) 6, 6h à 7h. Taletro, 6, le matin et 8h. Taperrine, nuit du 3 au 4; 6, 3h et 7h. Tril Imoula, 6, 6h et 18h30. Tizi-Ouzou, 6, 5h et 8h. Fort-National, 3, 21h; nuit du 5 au 6; 6, 10h. Agub, 6. Yakouren, 6, 17h. Ben-Chicao, 3, 18h. nuit du 4 au 5. Berrouaghia, 6, 7h. Brazza, 6. Tablat, 6. Bir-Rabalou, 6, 8h. Aïn-Bessem, 4, 16h; 5, 19h; 6, 5h et 8h, avec grêle. Oued Tahom, 6, 8h. La Baraque, 8, 14h. Bouïra, 6, 5h30 et 9h, avec grêle; 31, 8h. El-Esnam, 6, 7h. Maillot, 6. Geniet-el-Haad, 3, 19h, nuit du 4 au 5 et du 5 au 6; 6, 6h. Tara, 4, 23h; 5, 19h; 6, 3h; 24, 12h. Boghar, 6, 6h. Boghari, 4. 15h15. 6. 7h. Victor Hugo, nuit du 5 au 6; 24, 13h. Rechaïga, nuit du 5 au 6; 24, 13h. Aïn Radja-Reibeill (Chelalla) 17, 16h; 19, 12h et 15h; 21, 15h; 23, 15h; 24, 13h; 30, 16h et 18h. Guelt-es-Stel, 31, 15h. Sidi-Aissa, 24, 3h. Bou-Saada, 5, 17h; 19, 16h30; 30, 19h.

Département de Constantine. Cap-Sigli, 6, 7h. Cap-Carbon, 6, 10h; 20, 19h15; 31, 12h15. Bougie, 6, 11h. Oued-Marsa, 6, 13h, avec grêle. Cap Ofia, 4, 5; 6, 10h; 20, 17h. Djidjelli, 20, 9h. Cap Bougaroni, 6, 11h. Collo, 6, 10h. Philippeville, nuit du 5 au 6; après midi et soirée du 6, soirée du 20. Cap-de-Fer, 6, 15h; Herbillon, 6, 12h et 17h. Cap-de-Garde, nuit du 5 au 6, 6, 5h et 11h18, avec grêle. Bône, nuit du 4 au 5; 6, 15h et 18h30. Cap Rosa, 6, 11h55; 15h; nuit du 27 au 28. La Calle, 6, 12h et 15h; 27, 22h45. Bessombourg, 6; 20, 21h. Edough, 6, 17h, avec grêle. Bugeaud, 6, 12h. Aïn Fedden, 6, 16h, avec grêle. El-Kheur, 6, 8h. Aïn Mokra, 6. Morris, 6, 15h. Seddouk, 6. Guenzet, 6, 9h et 11h; 20, 20h30; 31, 15h. Herrata, 6, 10h, nuit du 20 au 21. Tizi-N'Béchar, 6, 10h, avec grêle; 20, 21h30. Aïn Merdja-Sliman, 20, 20h. Bexenna, 20, 20h. El-Milia, 6, 11h; 31, 9h. El-Arrouch, 6. Jemmapes, 6, 13h40. Guelma, 1, 4h; 6, 15h, 17h, 18h, 21h; 27, 20h. Mounier 6, 16h, avec grêle, 7, 15h. Lamy, 5, 20h; 6, 16h30, avec grêle, et 17h, avec grêle. Tril-Ali, 6, 7h. Akbou, 6, 13h. Mila, 19. Chateaudun, 5, 17h30; 14, 15h; 27, 19h. Bou Malek, 5, 18h; 6, 12h30. Oued Athmenia 5, 20h. Rouffach, 5, 19h; 6, 13h48; 7, 14h26; 27, 20h. Constantine, 5, 19h; 6, 13h40. Sidi-Mabrouk, 6; 31, 21h. Condé Smendou, 6, 19h; 20, 13h. Aïn-el-Arab, 26, 20h. Kroubs, 6. Sounod, nuit du 5 au 6; 6, 14h30; 20, 17h; 27, 21h. Souk-Ahras, 5, 20h45; 6, 15h30, avec grêle; 27, 22h40. Mansourah, 31, 15h. El-Guerrah, 5. Sigus, 28, 20h. Bordj-Bou-Arreridj, 5, 18h; 6, 8h. Bir-Kasdali, 5, 19h; 14, 18h; 27, 18h. Tixter, 4, 19h; 27. Cohigny, 5. Sétif, 6, 19h30. St Donat, 5, 18h. 27, 18h. Béhagle, 21, 15h40; 27, 16h35. Ampère, 5, 16h. N'Gaous, 5, 17h. Bernelle, 5, 19h20. Victor Duruy, 5, 17h30. Foum-Toub, 5; 28; 31. Telergma, 10; 24. Aïn-Fakroun, 5, 19h; 6, 14h, avec grêle; 14, 16h, avec grêle. Edgar-Quinet, 5, 16h. Khenchela, 5, 14h; 31. Aïn-Béida, nuit du 5 au 6. Meskiana, 5, 13h30, avec grêle; 27, 16h. Tebessa, 5, 15h; 31, 15.

Sahara. Aïn-Sefra 3, au soir. Géryville, 5, 13h40 et 15h16; 9, 19h. Mac-Mahon, 5, 21h30; 24, 18h. Tadjemout, 27, 20h. Ouled Djellal, 7, 18h. Biskra, 5, 18h30. Adrar, 22, 22h10.

II°. Grêle. Département d'Oran. Martimprey, 6, 4h.

Département de Constantine. Bugeaud, 6, 17h. Bellalah-Sédoulès, 5, 11h. Bord-Bou-Arréridj, 6, 9h.

Maladies des animaux. La fièvre aphteuse est en décroissance, mais le bétail souffre du manque d'eau et de pâturage.

Sources et puits. D'une manière générale, le débit en eau potable a beaucoup diminué, et est devenu, en nombre de points, insuffisant.

Séismes. Berrouaghia, 1er, 23h10. durée 2 secondes; 7, 14h30, durée 1 seconde. Brazza, 2 et 7. Bouïra, 16, durée 3 secondes, assez forte secousse, W-E. Mongorno, 1er, 23h25; 7, 13h55. Mansourah, 13, 2h45, durée 6 secondes, très forte secousse; 13, 3h45, durée 2 secondes, secousse légère; 13, 6h40, durée 4 secondes, forte secousse.

Crue. Chanzy, crue de la Mékerra après l'orage du 5.

Le Météorologiste : J. Loisel

Le Directeur : A. Lasserre.

Université d'Alger - Altitude 59m — Juillet 1926

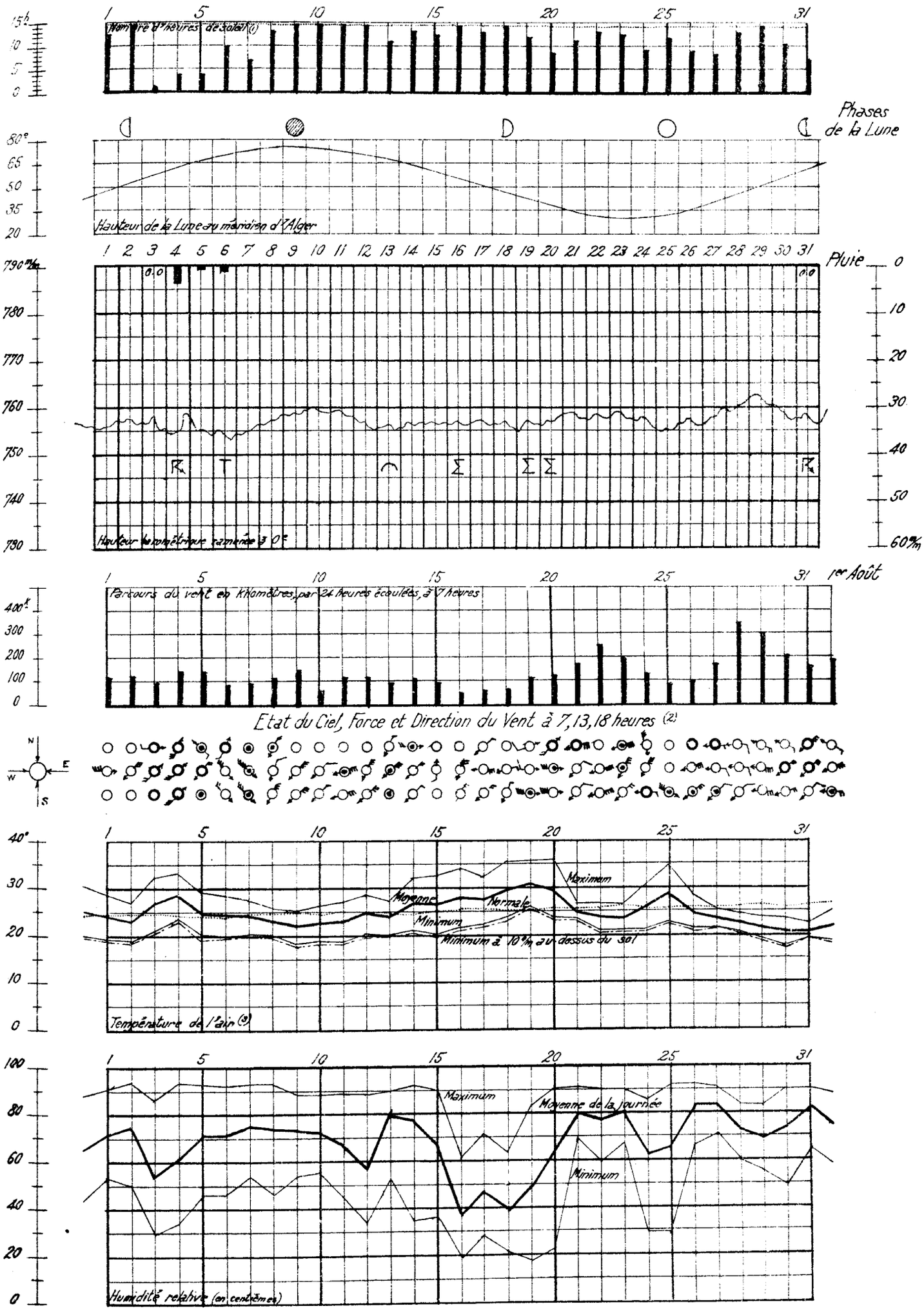

(1) Le pointillé donne la durée de la présence du soleil au-dessus de l'horizon.

(2) *État du Ciel et Phénomènes* — ○ Beau. ◉ Nuageux, ● Couvert. ● Pluie. T Tonnerre, R Orage, ⌒ Arc-en-ciel, Σ Sirocco.

Force du Vent. Une petite penne correspond à une unité de l'échelle télégraphique. Une grande penne vaut cinq petites pennes.

(3) Le pointillé représente la moyenne normale du maximum et du minimum ; le trait mixte le minimum à 10 m au-dessous du sol.

BULLETIN MÉTÉOROLOGIQUE DE L'ALGÉRIE

Dimanche 1er Août 1926 — 7 h. Matin

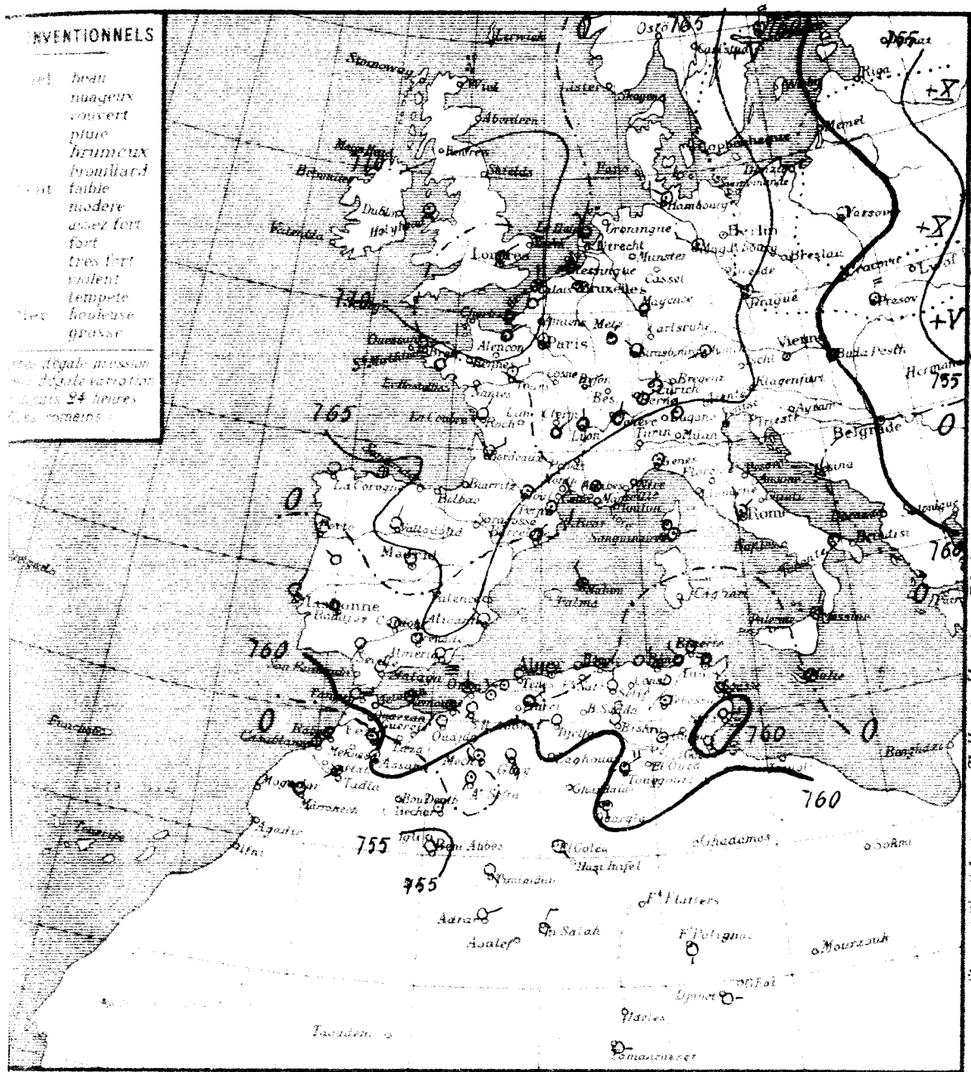

STATIONS	Altitude en mètres	Observation de 7 heures du matin: Pression à 0° et au niveau de la mer — Observation	diff. en 24 h	Température de l'air — Observation	diff. en 24 h	Vent Direction et force de 0 à 9	Etat du Ciel	Etat de la Mer	Dans les 24 heures: Températures extrêmes — max	min	Pluie en millim.	Pluie du 1er août au (millim.)	Pluie du 1er Sepre au 1er Août (millim.)	PHÉNOMENES
Littoral														
Nemours	4	62.0	0.0	22.8	0.0	SE 1	nuageux	p. agitée	28	18			243	
Beni Saf	3													
Oran	53												352	
Mostaganem	26													
Tenès	59	62.4	+2.6	21.4	+0.2	E 3	clair	agitée	24	20				
Blida	267	62.7	+1.4	20.0	0.0	calme	beau		28	16			826	
Bouzarea	344	63.5	+1.4	19.[illegible]	+0.8	E 1	clair		19	17			615	gouttes, S au sud
Alger	59	63.9	+1.4	20.3	+1.3	ESE 1	clair		22	19	0.0	0.0	617	vers 13 h. tonnerre, pluie
Maison-Carrée	48												604	
Bougie	9	"	"	22.0	0.0	calme		p. agitée	"	"			1070	
Philippeville	47	62.8	-0.7	20.0	-0.8	calme	clair	Belle	25	16				18 h. gouttes
Cap de Garde	161	63.4	+1.0	21.0	0.0	NW 3	très mag.x	p. agitée	"	"			527	tonnerre lointain = distant thunder
La Calle	10	61.7	-0.8	23.0	0.0	NW 3	couvert	p. agitée	27	19			755	4 h. tonnerre, éclair, 5 h. gouttes
Bizerte	9													
Tunis	36	62.2	-0.9	20.4	-2.0	calme	couvert		30	19	0.7	0.7	503	pluie
Sfax	8	58.4	-4.1	24.0	+2.6	E 3	couvert	Belle	27	21			123	
Tell et Hautes Plaines														
Oudjda	580	62.7	+0.7	20.0	0.0	calme	clair		"	"			306	
Tlemcen	806													
Sidi Bel-Abbès	470	62.3	+1.9	19.8	-0.8	SW 1	clair		34	15			278	
Saïda	860	"	"	19.8	-6.6	NW 1	nuageux		39	18			221	
Mascara	590	62.8	+2.2	18.8	-5.4	calme	nuageux		32	18			226	
Relizane	73	"	"	22.2	-0.8	W 3	nuageux		35	19			153	
Orléansville	112												518	
Tiaret	1023													
Vialar	889	62.8	-2.6	20.8	-2.2	NE 3	couvert		32	17			177	
Médéa	935			18.7	-5.3	E 1	clair		27	17				
Aumale	905													
Fort-National	942													
Tizi-Ouzou	222	"	"	22.5	-1.5	E 1	clair		30	16	0.0	0.0	923	10 h. tonnerre, pluie ; 14 h. gouttes
Bordj Bou Arréridj	915	64.5	-0.2	17.5	-1.6	calme	clair		33	15			304	
Setif	1079	61.4	-0.8	18.0	-0.3	N 2	clair		29	19	0.4	0.4	460	pluie hier
Batna	1044													
Constantine	660													
Guelma	268	63.4	-1.5	20.0	+0.7	calme	beau		27	14	0.1	0.1	593	pluie 4 h.
Tebessa	860	62.9	+0.1	18.0	-3.0	calme	nuageux		30	15	0.6	0.6	265	18 à 18 h. pluie
Steppe et Hts Sahara														
El Aricha	1253													
Aïn Sefra	1075	58.8	+1.0	24.0	0.0	SW 1	nuageux		"	23			119	
Mecheria	1167	59.1	-0.3	25.5	+1.4	NW 2	très mag.x		35	19			317	
Géryville	1320	57.9	-1.4	25.8	+1.9	SSE 6	couvert		33	19	0.1	0.1	236	13 h. coup de vent, 16 à 18 h. pluie
Aflou	1428	63.1	0.0	21.0	+1.0	SW 1	clair		31	10				
Djelfa	1160	61.5	-0.9	21.5	+0.5	W 3	clair		33	17			203	
Bou Saâda	550												229	
M'sila	486													
Barika	484	61.2	-1.2	28.9	+0.4	N 1	clair		36	22			128	
Colomb Béchar	769	57.7	-0.2	29.1	-1.1	NE 1	très mag.x		39	26			44	
Laghouat	751												126	
Biskra	125	60.3	-2.3	29.0	+1.0	N 3	beau		35	24			50	18 h. à 23 h. averses de pluie — rain showers
Touggourt	68	60.6	-1.8	28.4	-1.2	NE 4	très mag.x		40	26			36	22 h. à 2 h. tempête de sable, gouttes
El Oued	70												67	
Tozeur	50	60.5	-3.3	22.6	-0.4	E 2	nuageux		39	22			26	
Ghardaïa	526												29	
Ouargla	157	60.5	-3.0	30.2	+1.5	S 1	nuageux		42	25			2	22 h., 24 h. et 7 h. vent de sable
El Goléa	394	59.6	-1.4	29.9	+1.9	SE 1	clair		40	24				
Beni-Abbès	492	54.4	-1.9	30.5	+2.1	E 1	clair		43	27			63	
Timimoun	244	58.0	-1.6	31.4	+2.4	SSE 3	couvert		44	28			34	
Adrar		"	"	32.0	0.0	ENE 2	clair		47	32			39	
In Salah		57.8	-0.3	29.9	+0.1	NNE 3	clair		45	26			0	
F^t Flatters														
F^t Polignac		"	"	31.8	"	S 1	clair		38	25				
Djanet		"	"	28.6	"	E 1	clair		35	22			2	
Tamanrasset		"	"	25.0	-0.1	E 1	clair		33	22			8	
Rabat														

Situation générale et situation en Algérie. Le baromètre a baissé à l'Ouest de l'Europe et à l'Est de l'Afrique du Nord. La pression reste élevée à l'Ouest de l'Europe (Londres 773 m/m). Des dépressions recouvrent l'Est du continent (Vilna 754 m/m), l'Ouest du Maroc et du Sahara (Beni-Ollah).

En Algérie, ce matin, le ciel est très nuageux à l'Est, beau ou peu nuageux ailleurs. Les vents sont variables faibles ou modérés. Des ondées orageuses sont tombées hier et cette nuit sur toute la moitié Est du réseau.

La mer est houleuse à Cap Falcon et agitée sur le reste de la côte.

Stabilité (valable pour le lendemain jusqu'à midi). — Hausse barométrique : Bassin occidental méditerranéen - Algérie, Tunisie. En Algérie temps beau ou peu nuageux au Tell, nuageux au Sahara. Vents variables faibles au Nord, forts Est et Sud dominants. Température en hausse.

	ORAN	ALGER	CONSTANTINE
Tell et Tell	Beau ou peu nuageux. Vents variables faibles.	Beau ou peu nuageux. Vents variables faibles.	Nuageux s'éclaircissant. Vents variables faibles.
Plateaux	Nuageux à très nuageux. Vents d'Est à Sud faibles ou modérés.	Beau ou nuageux. Vents d'Est à Sud faibles ou modérés.	Nuageux s'éclaircissant. Vents variables faibles.
	Nuageux à très nuageux. Vents d'Est à Sud modérés ou assez forts.	Nuageux à très nuageux. Vents d'Est à Sud modérés ou assez forts.	Nuageux. Vents d'Est à Sud modérés ou assez forts.

Golfe du Lion	Vents variables faibles.
Baléares	Vents du secteur Nord faibles.
Oran	Vents variables faibles.
Alger	
Bizerte	Vents du secteur Ouest faibles.
Ouest Algérie	
" Sahara	
Est Algérie	
" Sahara	

Avis aux Agriculteurs

Températures extrêmes — Stations	Max	Min
Paris	"	"
Nice	"	"
Biarritz	"	"
Strasbourg	"	"

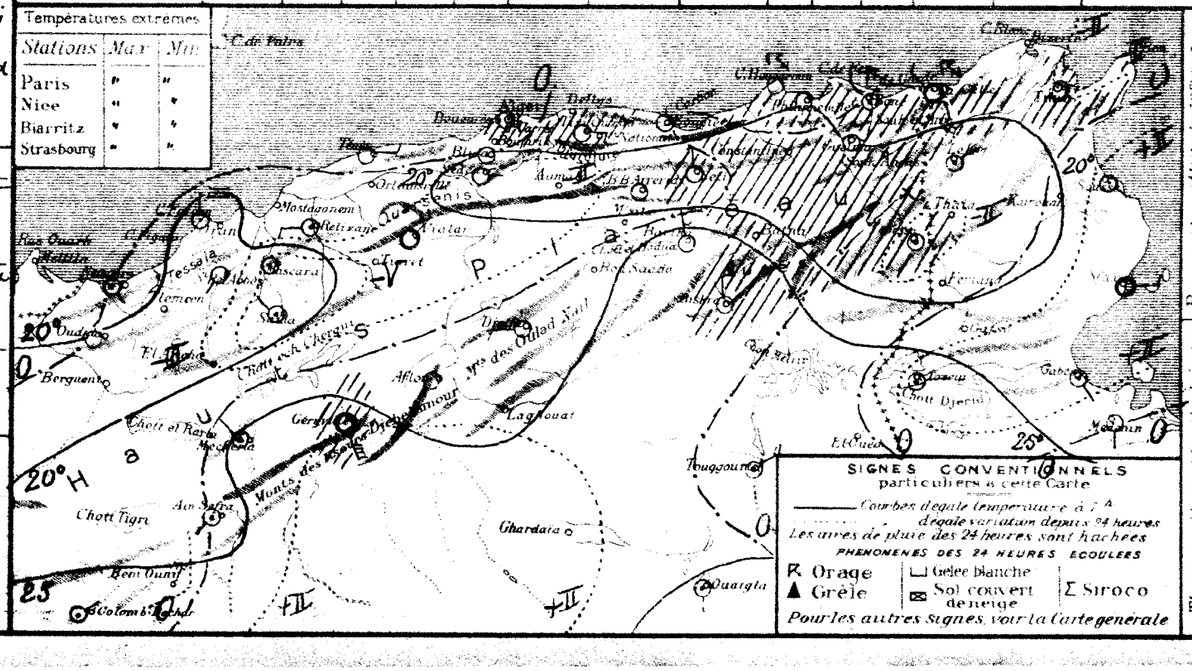

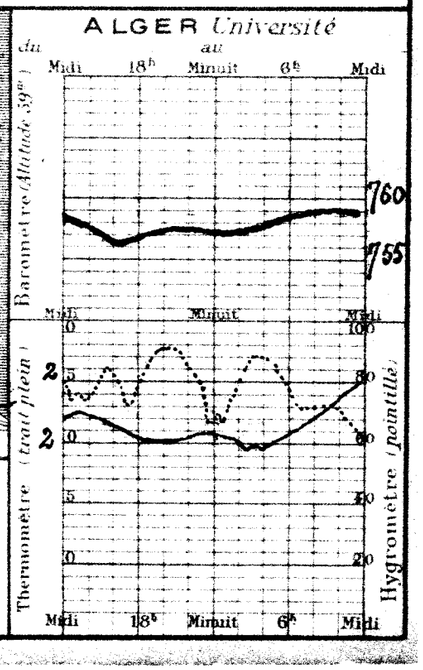

BULLETIN MÉTÉOROLOGIQUE DE L'ALGÉRIE

Lundi 2 août 1926 — 7 h. Matin

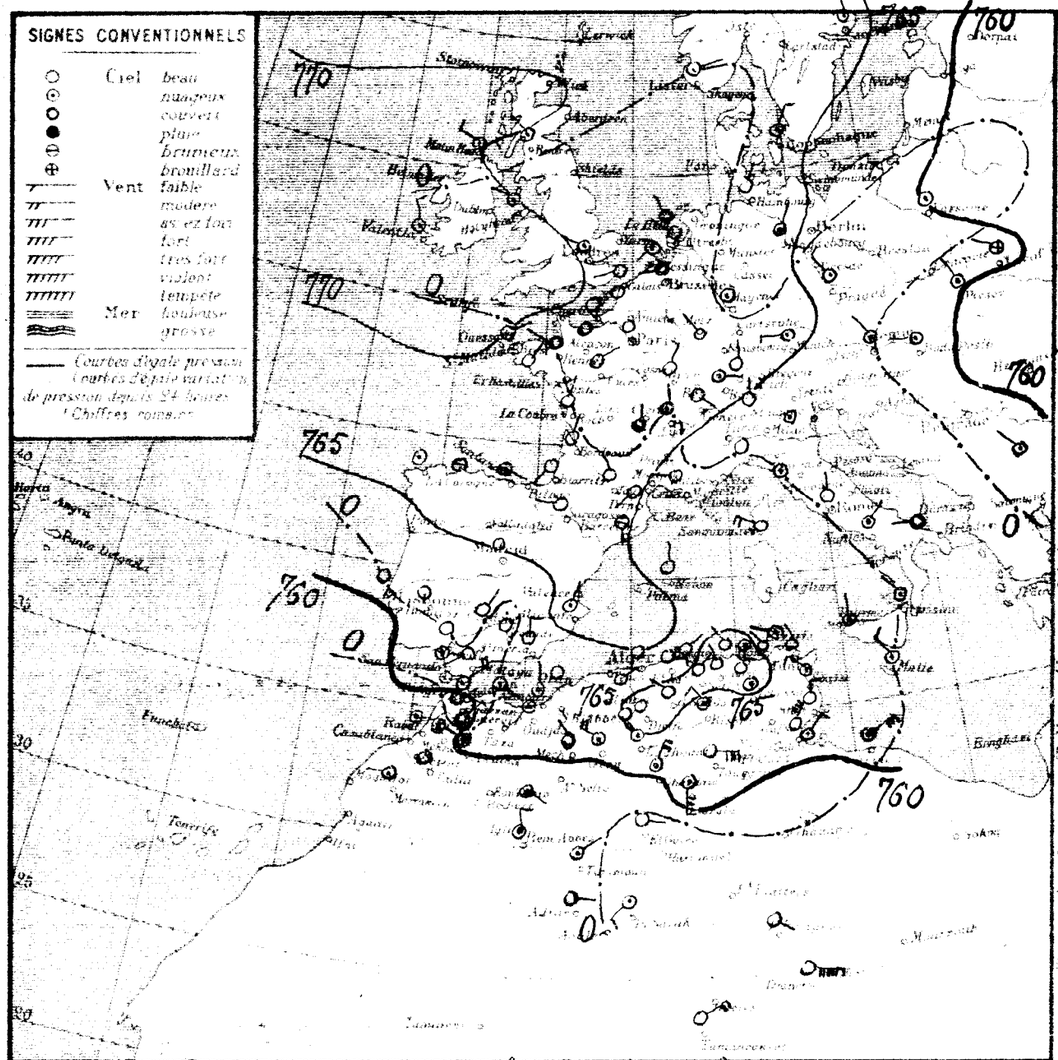

Le baromètre a hausse sur le bassin méditerranéen de l'est de l'Afrique au Nord. La pression demeure élevée à l'Ouest de l'Europe (Valentia 772 m/m); des dépressions recouvrent le Nord et l'Est du continent ainsi que le Maroc et le Sahara (In Salah 757 m/m).
En Algérie, ce matin, le ciel est clair au Nord nuageux sur l'Atlas saharien et au Sahara. Les vents sont variables, faibles ou modérés. La mer est belle ou peu agitée

Probabilité jusqu'à midi: Hausse barométrique; Bassin méditerranéen, Nord Afrique. En Algérie: temps beau ou peu nuageux au Nord, très nuageux ou couvert au Sahara. Quelques pluies sur l'Atlas saharien et au Nord du Sahara. Vents variables faibles ou modérés, Nord-Est dominant. Température stationnaire.

	ORAN	ALGER	CONSTANTINE
Littoral et Tell	Beau temps Vents variables faibles	Beau temps Vents variables faibles	Beau, peu nuageux Vents du secteur Nord faibles ou modérés
Hauts Plateaux	Beau au Nord, très nuageux au Sud. Vents variables faibles ou modérés	Beau au Nord, très nuageux au Sud. Vents variables faibles ou modérés	Beau temps Vents du secteur Nord modérés
Sahara	Très nuageux quelques pluies. Vents variables modérés ou assez forts	Très nuageux quelques pluies. Vents variables modérés ou assez forts	Nuageux Vents variables modérés ou assez forts

AVIS AUX PORTS

Golfe du Lion	Vents du secteur Ouest faibles ou modérés
Baléares	Vents du secteur Nord faibles
Oran	Vents variables faibles
Alger	Vents du secteur Nord faibles ou modérés
Bizerte	Vents variables faibles

VENTS EN ALTITUDE

Ouest Algérie	Nord-Est à Est	5 à 8 m
" Sahara	Est à Sud	8 à 10 m
Est Algérie	Secteur Nord	6 à 8 m
" Sahara	Nord à Nord-Est	8 à 10 m

Avis aux Agriculteurs

STATIONS	Altitude en mètres	Pression à 0° et au niveau de la mer: observation	Pression: diff. en 24 h	Température de l'air: observation	Température: diff. en 24 h	Vent: Direction et force de 0 à 9	Etat du Ciel	Etat de la Mer	Dans les 24 heures Températures extrêmes: max	min	Pluie en millim.	Pluie du 15 Octobre au 2 Octobre 1926 (millim.)	Pluie du 1er Septbre au 2 Octobre 1926 (millim.)	PHÉNOMÈNES
Nemours	4	65.0	+1.0	21.0	-1.1	N 1	nuageux	belle	25	17			248	
Beni-Saf	3												352	
Oran	53													
Mostaganem	21													
Tenes	39	63.3	+1.2	20.2	+0.2	calme	beau		30	18			325	
Blida	267	64.5	+1.0	22.1	+3.0	E 1	clair		23	18			685	
Boutzaréa	344	65.0	+1.1	20.1	-0.9	calme	clair	belle	25	18			617	
Alger	39												504	
Maison Carrée	48	66.1	"	21.0	"	NE 1	clair	très belle	"	16			1090	
Bougie	9	64.6	+1.9	20.1	+0.1	NW 1	beau	belle	25	16				
Philippeville	47	65.4	+2.0	20.0	-1.0	S 3	très nuag.	belle	28	18			627	
Cap de Garde	161	63.0	+1.3	24.0	+1.0	NW 1	beau	peu agitée	27	19			726	
La Calle	10													
Bizerte	[illegible]	64.4	+2.2	21.0	+0.6	NW 1	beau		26	16	0.8	1.5	508	orage pluie 0m,8 hier matin
Tunis	65	62.2	+3.9	20.2	-3.9	N 3	clair	agitée	27	20	gttes		173	gouttes intermittentes durant la journée du 1er
Mateur	[illegible]	62.9	+0.2	21.0	+1.0	calme	très nuag.		"	"			306	
Oudjda	582	62.8	"	24.1	"	NE 1	beau		29	15				
Tlemcen	806												278	
Sidi-Bel-Abbès	476	"	"	22.4	+2.6	NE 1	clair		35	17			221	
Saïda	850	63.4	+0.6	24.4	+5.6	calme	clair		33	18			328	
Mascara	596	"	"	19.1	-3.1	S 1	clair		37	16			133	
Relizane	[illegible]												318	
Orléansville	[illegible]													
Tiaret	[illegible]	65.4	+2.6	17.0	-3.9	NE 2	clair		28	10			377	
Vialar	[illegible]	62.9	"	18.4	-0.5	E 1	clair		25	12				
Médéa	[illegible]	"	"	17.0	"	N 1	clair		27	12				
Aumale	[illegible]	64.7	"	17.3	"	E 3	clair		25	15				
Fort-National	[illegible]	"	"	19.1	-3.4	S 1	clair		30	16			323	
Tizi-Ouzou	222	64.5	+3.0	15.2	-2.3	N 1	clair		31	11			304	
Bordj-Bou-Arréridj	915	65.0	+3.6	15.0	-3.0	NE 2	clair		27	10		0.4	460	Brume
Setif	[illegible]													
Batna	[illegible]	65.8	"	15.1	"	NNW 1	clair		28	12				
Constantine	[illegible]	65.2	+1.8	18.2	-1.8	calme	clair		28	12		0.4	553	
Guelma	[illegible]	66.9	+2.1	15.0	-3.0	calme	très nuag.		29	12	0.2	0.3	266	averses de pluie hier 12h.
Tebessa	[illegible]													
El-Aricha	[illegible]												119	
Aïn-Sefra	[illegible]	61.3	+2.2	22.6	-2.9	NW 1	couvert		35	21			317	
Mecheria	[illegible]	60.9	+2.6	23.3	-2.5	WNW 4	très nuag.		33	17	gttes	0.1	296	6h gouttes
Géryville	[illegible]	64.3	+2.2	17.0	-4.0	calme	clair		33	12				
Aflou	1426	65.3	+3.7	18.0	-3.4	calme	clair		31	11			265	
Djelfa	1160	65.7	"	21.0	"	WNW 2	clair		33	15			229	
Bou-Saada	[illegible]													
M'Sila	[illegible]												128	
Biskra	84	57.8	+0.1	31.9	+2.8	SE 1	nuageux		42	28			34	
Colomb-Béchar	[illegible]	64.7	"	23.0	"	NW 1	nuageux		"	20	1.0	1.0	126	tempête de sable ; averses
Laghouat	[illegible]	62.9	+2.1	25.0	-3.0	NW 3	peu nuag.		39	23			59	
Biskra	[illegible]	62.5	+1.9	26.0	-2.4	E 6	beau		42	24			36	
Touggourt	[illegible]												67	
El-Oued	[illegible]													
Tozeur	[illegible]	"	"	28.6	-1.0	NNE 4	nuageux		43	23			36	
Ghardaïa	[illegible]	61.6	+1.1	31.0	+0.9	S 6	nuageux		45	26			29	
Ouargla	[illegible]	59.3	-0.2	29.7	-0.2	E 1	clair		44	25			2	
El-Goléa	[illegible]	58.1	+1.7	33.0	+2.4	N 3	très nuag.		46	31			63	
Beni-Abbès	[illegible]	59.1	+1.1	29.9	-1.5	NE 2	très nuag.		45	28			34	
Timimoun	[illegible]	"	"	31.9	-0.1	E 1	couvert		47	23			37	
Adrar	[illegible]	57.3	-0.5	32.5	+2.6	SW 3	nuageux		46	23			6	
In Salah	[illegible]													
Fort-Flatters	[illegible]	"	"	33.2	+1.4	SE 1	clair		38	25				
Fort-Polignac	[illegible]	"	"	29.0	+0.4	E 3	clair		36	23			2	
Djanet	[illegible]	"	"	25.0	0.0	NE 4	clair		34	22			8	
Tamanrasset	[illegible]													
Rabat	[illegible]													

Températures extrêmes

Stations	Max	Min
Paris	23	16
Nice	.	.
Biarritz	.	.
Strasbourg		

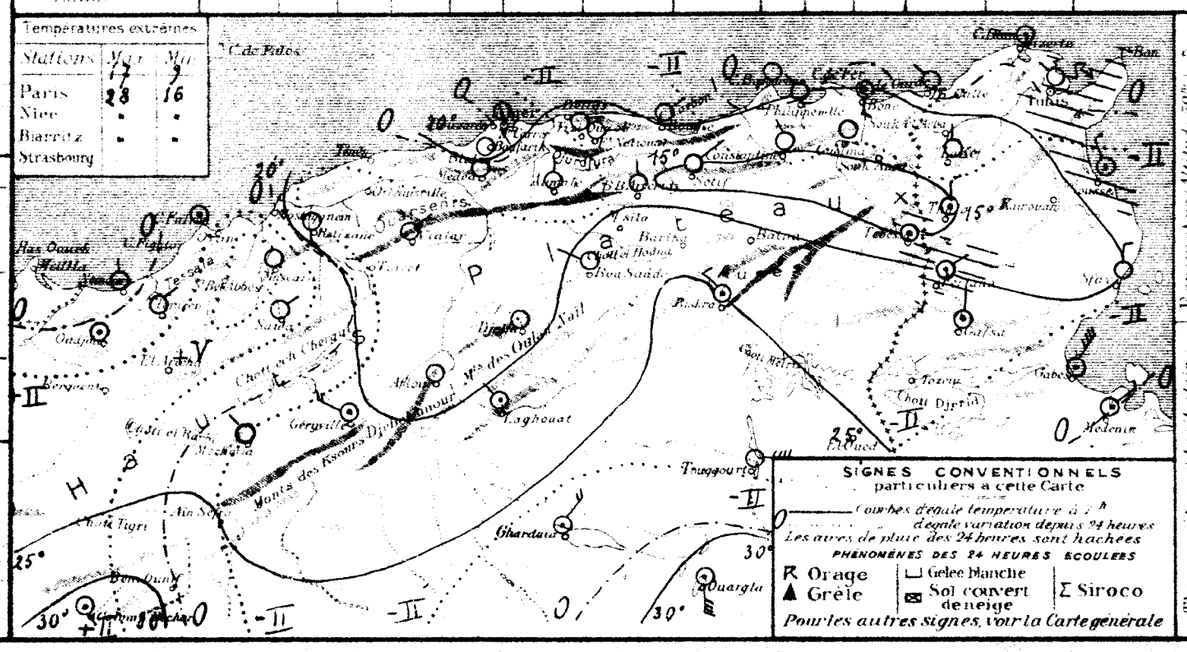

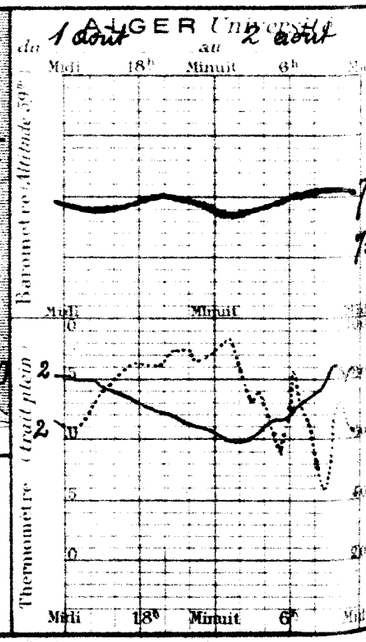

BULLETIN MÉTÉOROLOGIQUE DE L'ALGÉRIE

52 Année N° 215 — Mardi 3 Août 1926 — 7h. Matin

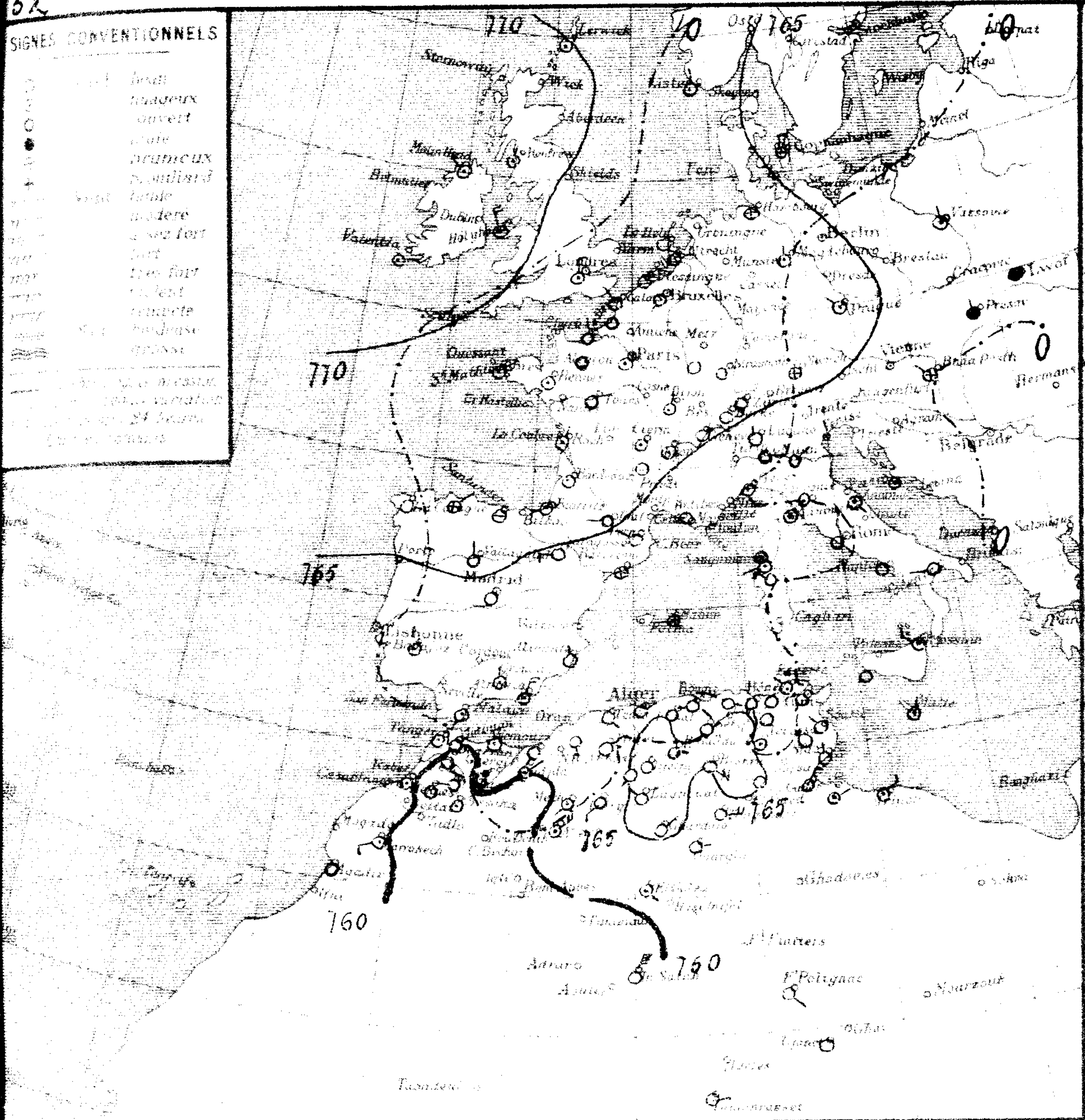

Stations	Altitude en mètres	Pression à 0° et au niveau de la mer — Observation	Pression — diff. en 24 h.	Température de l'air — Observation	Température — diff. en 24 h.	Vent — Direction et force de 0 à 9	Etat du Ciel	Etat de la Mer	Dans les 24 heures — Températures extrêmes — max	Températures extrêmes — min	Pluie en millim	Pluie du 1er Août au 3 Août (millim)	Pluie du 1er Sept 25 au 31 Juillet 26 (millim)	Phénomènes
Littoral														
Nemours	4	62.0	-1.0	23.9	+2.2	SW 1	beau	belle	25	18			241	
Beni-Saf	3													
Oran	53												152	
Mostaganem	26													
Tenès	59	63.4	"	26.9		SE 1	clair	belle	27	22				
Blida	267	63.1	-0.9	21.2	-1.0	calme	beau		31	13			335	
Bouzarea	344	63.5	-1.0	20.3	-1.8	ESE 1	clair		24	18			573	
Alger	59	63.8	-1.2	21.0	+0.3	ENE 1	clair	belle	26	18			617	
Maison Carrée	48												604	
Bougie	9	"	"	21.0	0.0	W 1	clair	très belle	.	17			1090	
Philippeville	47	64.3	-0.3	20.1	0.0	calme	clair	très belle	25	16				
Cap de Garde	161	64.6	-0.9	21.0	+1.0	E 1	clair	calme	30	19			587	
La Calle	10	62.9	+0.1	23.5	-0.7	calme	clair	belle	27	18			726	
Bizerte	9													
Tunis	36	64.5	+0.1	21.2	+0.2	SW 1	clair		27	15		1.5	508	
Sfax	8	"	"	20.0	-0.2	N 1	clair	calme	28	13			173	
Tell et Hautes Plaines														
Oudjda	580	50.9	-2.0	23.0	+2.5	NE 2	très nuag.		"	"			306	
Tlemcen	806	61.0	-1.9	23.3	+0.8	S 1	beau		34	"				
Sidi-Bel-Abbès	470												271	
Saïda	860	"	"	24.6	+2.2	E 2	clair		37	21			221	
Mascara	590	61.6	-1.8	27.6	+3.2	S 1	clair		35	21			325	
Relizane	75	"	"	23.0	+3.9	W 1	clair		32	16			455	
Orléansville	112												318	
Tiaret	1023	61.8	"	23.4	"	NE 1	clair		31	18				
Vialar	880	62.6	-3.2	24.0	"	NE 2	clair		30	13			377	
Médéa	935	62.7	-0.2	20.7	+2.3	SE 1	clair		25	14				
Aumale	905	66.2	"	17.0	0.0	N 1	clair		27	12				
Fort-National	942	63.7	-1.0	19.4	+2.1	calme	clair		25	16				
Tizi Ouzou	222	"	"	19.2	+0.1	E 1	clair		31	14			323	
Bordj Bou Arréridj	915	64.1	-0.4	15.3	+0.6	N 1	clair		30	10			304	
Sétif	1079	64.6	-0.4	15.1	+0.1	ENE 1	clair		26	10		0.4	460	
Batna	1044													
Constantine	660													
Guelma	266	65.2	0.0	13.1	-0.1	calme	clair		29	13		0.1	593	
Tébessa	860	64.7	-1.1	18.0	+3.0	calme	très nuag.		26	12		0.8	266	
Steppe et Atlas Saharien														
El Aricha	1250													
Aïn Sefra	1075	62.0	"	26.0	"	NE 4	nuageux		36	25			119	
Mecheria	1167	60.5	-0.3	25.9	+2.4	SW 1	très nuag.		34	19			317	
Géryville	1380	61.9	+1.3	20.3	-2.5	SW 3	beau		32	15		0.1	236	
Aflou	1426	64.9	+0.6	15.0	-2.0	SW 1	clair		29	10				
Djelfa	1160	67.1	+1.8	16.1	-3.9	calme	clair		28	9			163	
Bou Saada	550	66.2	-0.5	22.8	+1.8	E 1	clair		30	17			229	
M'sila	486													
Bariko	484	"	"	25.0	"	NE 1	clair		32	23			128	
Sahara														
Colomb-Béchar	769												34	
Laghouat	751	66.3	+0.6	21.0	-7.0	NW 1	clair		34	19		1.0	125	
Biskra	125	65.0	+2.1	25.0	0.0	SE 4	clair		37	22			59	
Touggourt	68	64.3	+1.8	24.0	-2.0	E 4	clair		34	20			36	
El Oued	70												67	
Tozeur	50	65.2	+2.5	24.0	-3.0	calme	beau		35	18			26	
Ghardaïa	526	66.4	"	25.0	-5.5	NE 2	clair		45	26			29	
Ouargla	157	64.4	+2.8	20.8	-5.2	E 1	clair		36	18			2	
El Goléa	394	62.3	+3.0	25.0	-4.7	SE 1	très nuag.		37	28				
Beni-Abbès	497												63	
Timimoun	294												24	
Adrar													39	
In Salah		58.6	+1.3	31.7	-0.9	NNE 6	beau		47	30			5	
Ft Flatters														
Ft Polignac		"	"	30.8	-2.0	SE 2	clair		48	24				
Djanet		"	"	30.0	+1.0	calme	clair		37	23			2	
Tamanrasset		"	"	25.0	0.0	E 1	clair		34	21			7	
Rabat														

Situation générale et situation en Algérie : Le Baromètre a baissé de la Scandinavie au bassin méditerranéen.
La pression reste élevée à l'Ouest de l'Europe (Valentia 773 m/m). Des dépressions se tiennent sur les Balkans, au sud du Maroc et au Sahara occidental.
En Algérie, ce matin, le ciel est beau au Nord, nuageux ou très nuageux au Sud-Ouest.
Les vents sont variables et faibles.
La mer est belle.

Probabilités valables pour le lendemain : jusqu'à midi. Hausse barométrique : Ouest bassin méditerranéen, Ouest Afrique du Nord. Baisse : Est bassin - Tunisie.
En Algérie, à l'Ouest, temps nuageux par nuages moyens. Vents du secteur Est à variables, faibles ou modérés, température en baisse. A l'Est, beau temps, vents variables faibles, température en hausse.

	ORAN	ALGER	CONSTANTINE
Littoral et Tell	Peu nuageux. Vents du secteur Est à variables faibles ou modérés	Beau ou peu nuageux. Vents variables faibles, secteur est dominant	Beau temps. Vents variables faibles
Hauts Plateaux	Nuageux à très nuageux. Vents variables faibles ou modérés	Nuageux. Vents variables faibles ou modérés	Beau temps. Vents variables faibles
Sahara	Très nuageux. Vents d'Est à Sud modérés	Nuageux. Vents du secteur Est modérés	Beau temps. Vents du secteur Est modérés

Golfe du Lion, Baléares	Vents du secteur Ouest faibles ou modérés	
Oran, Alger	Vents variables faibles ou modérés, secteur Est dominant	
Bizerte	Vents variables faibles	
Vents en altitude — Ouest Algérie	Secteur Est	6 à 8 m
Ouest Sahara	Est à Sud	8 à 10 m
Est Algérie	Secteur Nord	6 à 8 m
Est Sahara	Nord à Est	8 à 10 m

Avis aux Agriculteurs

Températures extrêmes — Stations	Max	Min
Paris	23	11
Nice	28	15
Biarritz	"	"
Strasbourg	"	"

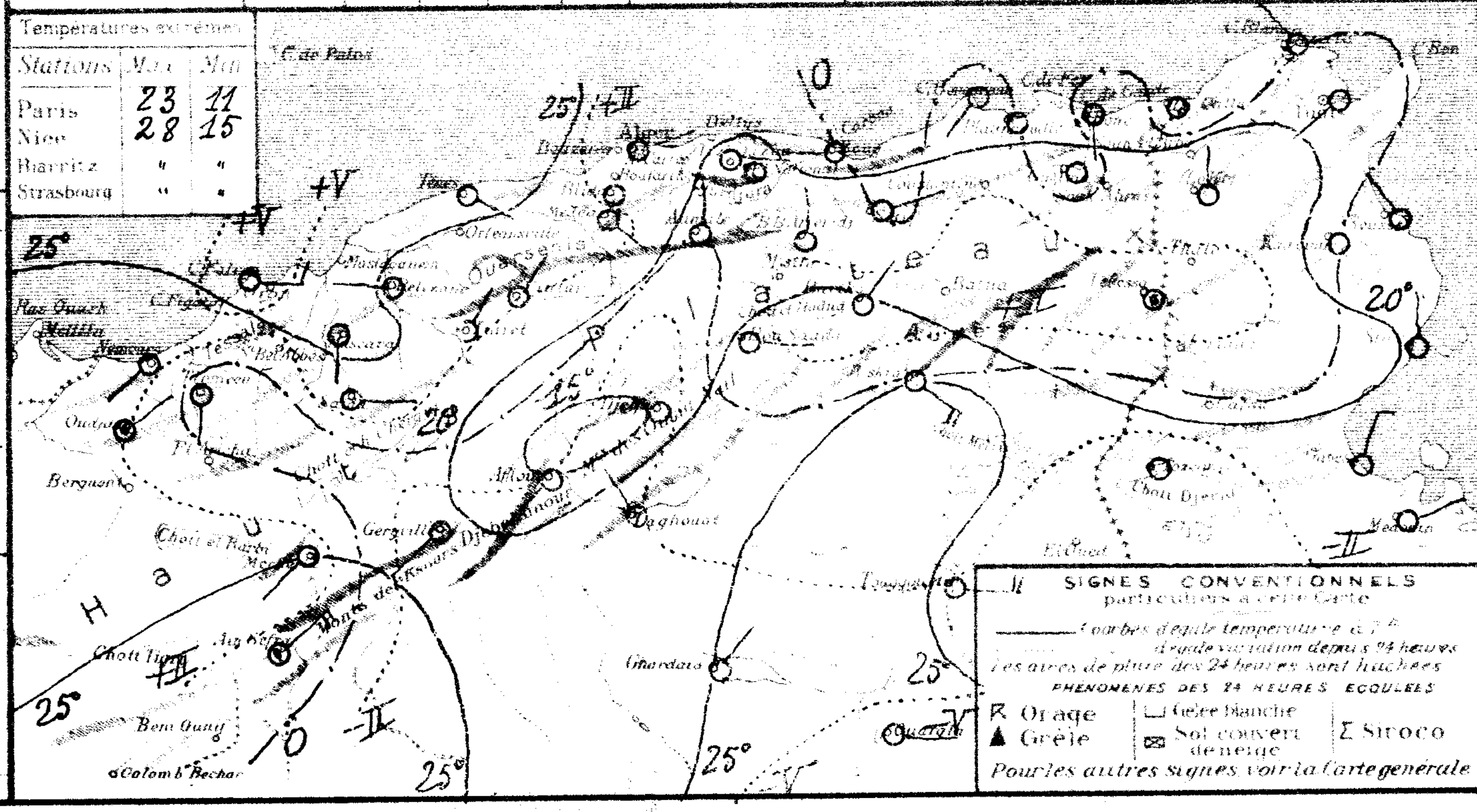

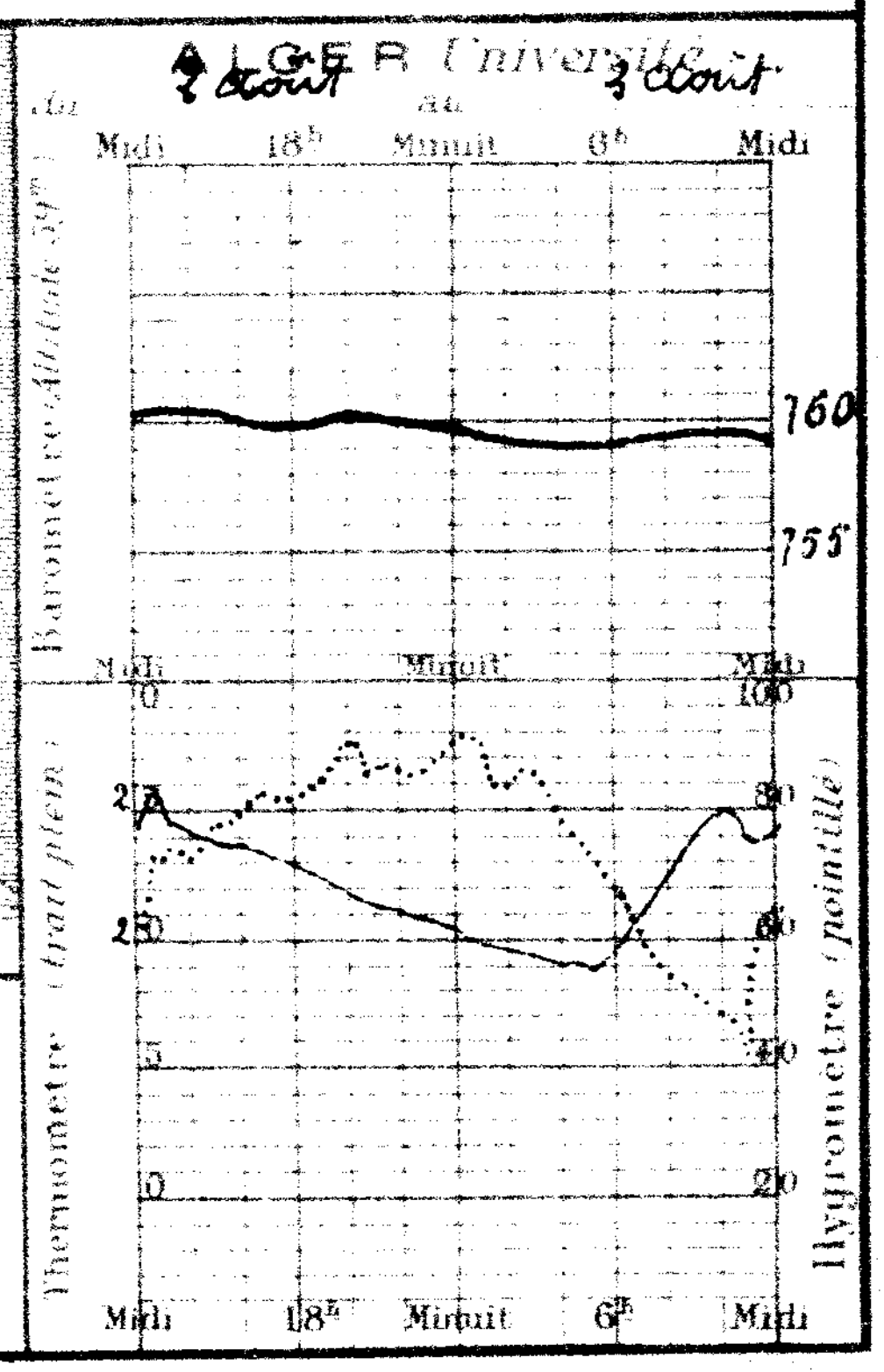

BULLETIN MÉTÉOROLOGIQUE DE L'ALGÉRIE

Mercredi 4 Octobre 1926 — 7h Matin

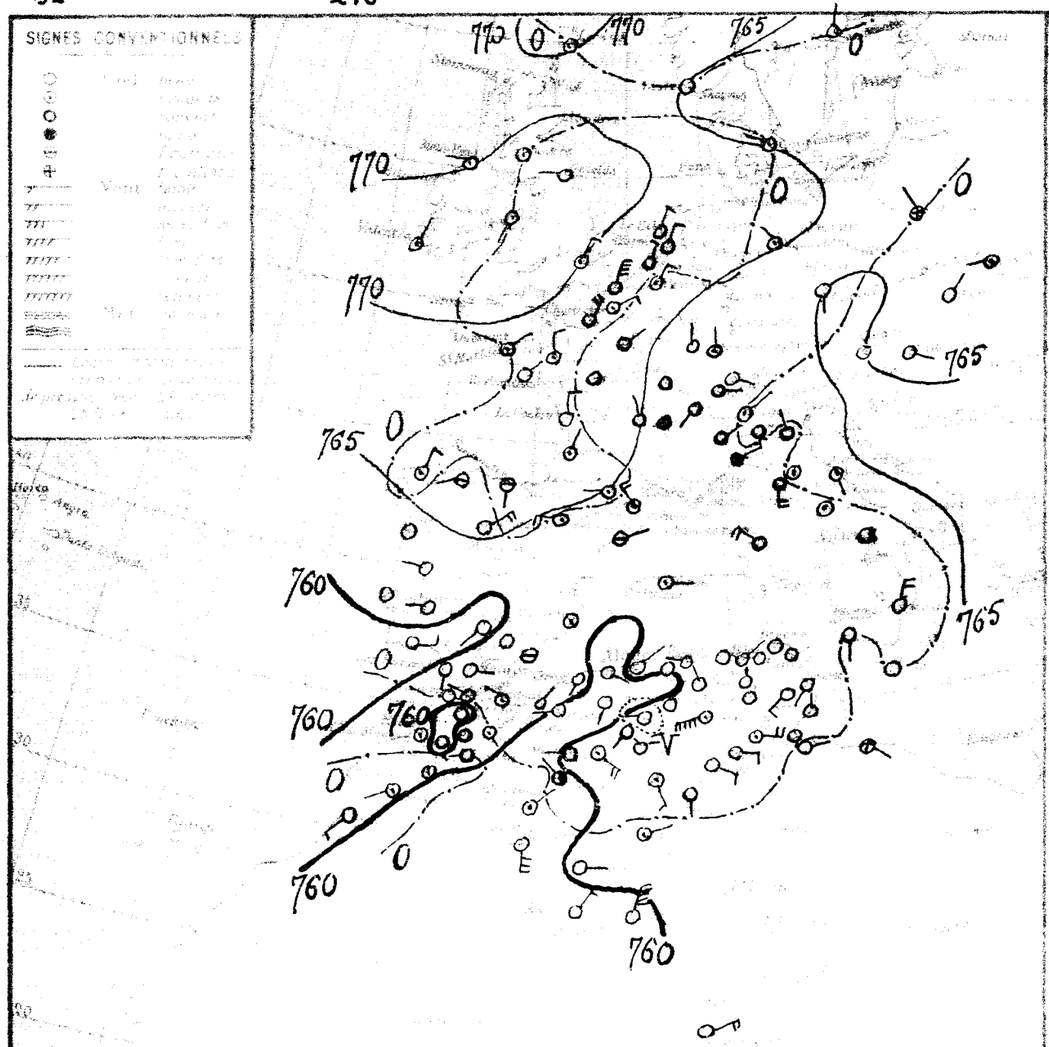

Stations	Altitude en mètres	Pression réduite à 0° au niveau de la mer — Hauteur barométrique	Pression réduite à 0° au niveau de la mer — Diff. de la veille	Température de l'air — Moyenne	Température de l'air — Diff. de la veille	Vent — Direction et force	État du Ciel	État de la Mer	Températures extrêmes — Max.	Températures extrêmes — Min.	Pluie en 24 heures	Pluie du 1er Janvier au 4 Octobre inclus	Pluie du 1er Septembre au 31 Juillet inclus	PHÉNOMÈNES
Tamanrasset	1	61.0	-1.0	22.0	-1.2	NE 2	beau	peu agitée	30	17	2.0		248	pluie nuit tonnerre
Fort Gueydon														
Fort Flatters													352	
Fort Polignac														
Fort Lamy	295	61.0	"	24.0	"	SW 2	clair	belle	32	22				
Biskra	85	59.2	-3.2	27.2	+1.0	SE 1	clair	belle	30	27				
Touggourt	200	59.3	-3.8	25.0	+3.8	calme	beau		33	22			925	
Laghouat	1400	53.5	-4.0	25.4	+5.1	E 1	clair		25	19	g tes		683	0h gouttes
Géryville	1370	60.2	-3.6	23.1	+2.1	NE 1	clair	belle	25	20			617	
Bou Saada	460												604	
Bougie		"	"	21.0	0.0	W 1	clair	très belle	26	"			1050	
Philippeville	7	62.0	-2.3	20.4	+0.3	calme	clair	belle	25	16				
Alger-Bouzaréa	345	61.9	-1.7	23.0	+2.0	NE 1	clair	calme	30	20			527	
Alger-Maison Carrée	48	"	"	24.2	+0.9	calme	clair	belle	26	19			726	
Alger-Observatoire														
Alger-Ecole Navale														
Cap Matifou	10	62.1	-2.5	24.2	+3.0	calme	clair		28	17		1.5	508	
Blida	270	62.7	"	20.6	+0.6	N 2	clair	agitée	27	20			173	
Cap Caxine													306	
Cap Sidi Ferruch														
Médéa	900	59.3	-1.2	25.3	+2.0	N 1	beau		36	24				
Miliana	1100	59.9	"	23.6	"	W 1	clair		37	20	4.6	4.6	278	sirocco nuit tonnerre, éclaircie pluie
Orléansville	135	"	"	23.3	-0.3	SE 4	clair		39	20	0.6	0.6	221	tonnerre, éclaircie pluie la nuit
Tiaret	1100	59.5	-2.1	27.2	-0.4	calme	clair		39	20	g tes		523	coup. de vent, gouttes la nuit, sirocco hier
Mascara	1000	"	"	25.0	+2.0	NE 1	clair		41	20			133	
Saïda	900												318	
Sidi Bel Abbès	500	59.6	-2.2	24.5	+1.1	SSW 1	clair		35	22				
Oran-Tafaraoui	100	60.5	-2.1	22.0	-2.0	NE 2	clair		32	20			377	
Oran-Sénia	90	60.1	-2.6	23.7	+3.0	NE 1	clair		26	13				
Oran-Port	10	"	"	22.0	15.0	S 1	clair		31	17				
Oran-Pointe Pelée	5	53.1	-4.6	25.5	+6.2	calme	clair		29	21				
Nemours	22	"	"	19.9	+0.7	E 1	clair		34	16			933	
Tlemcen	800												304	
Lalla Marnia	500	61.1	-3.5	19.9	+4.3	NW 1	beau		29	14		0.4	460	
Sidi Brahim	500													
Saint Cyprien des Attafs	1000													
Aïn Sefra	1000	62.5	-2.7	19.9	+1.5	N 1	clair		31	14		0.1	593	
Géryville	1370	64.5	-0.2	22.0	+4.0	calme	clair		28	15		0.2	266	
Ain Chair	1000													
Ain Sefra	1000	59.4	"	21.0	-5.0	NW 1	couvert		"	18	0.1	0.1	119	pluie nuit
Bou Saada	460	60.6	+0.1	22.0	-3.0	W 1	couvert		33	19	g tes		317	tempête de sable 18h, gouttes 20h
Biskra	85	60.5	-1.3	20.9	+0.1	SE 4	très mag.t		31	18	g tes	0.1	296	21h coup. de vent violent, 6h gouttes
Tébessa	900	61.5	-3.4	19.0	+4.0	SW 1	couvert		32	11	g tes			
Souk Ahras	600	61.5	-5.6	22.7	+7.6	W 2	beau		31	20			253	
Bône	5	62.7	-2.5	23.0	+0.2	calme	clair		32	19			221	
Guelma	300													
Bordj Bou Arréridj	900	62.0	"	25.2	+0.2	N 2	clair		35	22			128	
Sétif	1000	59.4	+0.3	23.4	-2.5	NE 1	très mag.t		38	26		0.5	74	(pluie du 2 au 3 : 0.5)
Constantine	600	63.2	-2.1	23.0	+2.0	NW 1	beau		32	22	0.0	1.0	126	0h 3h pluie
Biskra	85	63.3	-1.7	25.0	0.0	WSW 7	magnif.		34	23			59	
Tébessa	900	62.9	-1.4	26.6	+2.6	SE 3	beau		34	21			36	
Souk Ahras	600	"	"	22.4	"	E 3	clair		36	20			67	
Bône	5	64.5	-0.7	22.7	+1.7	E 4	très mag.t		34	19			26	
Guelma	300	62.5	-3.6	27.3	+4.3	SSE 3	magnif.		38	19			29	
Philippeville	7	63.8	-0.6	24.9	-0.9	S 1	couvert		35	22			2	
Bougie	7	62.7	+0.4	25.3	+0.3	ENE 1	très mag.t		35	19				
Alger-Observatoire	345	57.3	+0.2	28.2	-2.6	S 5	clair		42	23			63	
Médéa	900	60.5	+0.7	28.9	-0.2	E 2	couvert		43	26			34	
Miliana	1100	"	"	31.1	+0.7	NE 3	beau		45	30			39	
Cap Matifou	10	59.1	+0.5	28.0	-3.7	NNE 7	clair		47	27			5	
Cap Caxine														
Cap Sidi Ferruch													2	
Alger-Maison Carrée	48	"	"	25.6	+3.6	ENE 4	clair		35	22			8	

Situation générale. Les variations barométriques ont été irrégulières depuis hier. La pression est haute au Nord-Ouest et au Sud-Est de l'Europe (Cymenmouth 771 m/m - Vienne 765 m/m.) Une vaste dépressionnaire recouvre l'Ouest du Bassin méditerranéen, de l'Afrique du Nord et du Sahara (Tanger 759 m/m - Beni Abbès 758 m/m.)

En Algérie, ce matin, le ciel est clair au Nord du réseau, nuageux ou couvert au Nord du Sahara et au Sud-Ouest des Hauts-plateaux. Des averses orageuses sont tombées hier soir et cette nuit sur l'Ouest du réseau.

La mer est belle ou peu agitée sur la côte africaine

Probabilités jusqu'à midi : Baisse barométrique : Maroc, Est Afrique du Nord. Hausse : Nord Bassin méditerranéen, plus faible Algérie.

En Algérie ; à l'Ouest : temps orageux puis éclaircie. Vents de Sud à Sud-Ouest faibles ou modérés. Température en baisse ; à l'Est : temps beau puis nuageux. Vents d'Est à Sud faibles. Température en hausse (sirocco)

	ORAN	ALGER	CONSTANTINE
Littoral et Tell	Nuageux et orageux puis éclaircie. Vents de Sud à Sud-Ouest faibles ou modérés	Orageux. Vents de Sud à Sud-Ouest faibles ou modérés	Beau puis nuageux. Vents d'Est à Sud faibles
Hauts Plateaux	Nuageux, quelques averses orageuses puis éclaircie. Vents de Sud à Sud-Ouest faibles ou modérés	Nuageux, quelques averses orageuses. Vents de Sud à Sud-Ouest faibles ou modérés	Beau puis orageux. Vents d'Est à Sud faibles ou modérés
Sahara	Nuageux et orageux au Nord. Vents d'Est à Sud modérés ou assez forts	Nuageux et orageux au Nord. Vents d'Est à Sud modérés ou assez forts	Nuageux, orageux au Nord. Vents d'Est à Sud modérés ou assez forts

Avis aux ports — Baléares : Ouest à Nord-Ouest faibles ou modérés ; Côtes Algérie : Sud à Sud-Ouest faibles ou modérés ; Côtes Algérie : Est à Sud faibles ; Côtes Tunisie : Est à Sud faibles

Vents en altitude — Sud-Ouest à Ouest 6 à 8 m ; Est à Sud 6 à 9 m ; Secteur Sud 4 à 6 m

Avis aux Agriculteurs

Tlemcen	21	15
Sétif	21	17
Marseille	"	"
Strasbourg	"	"

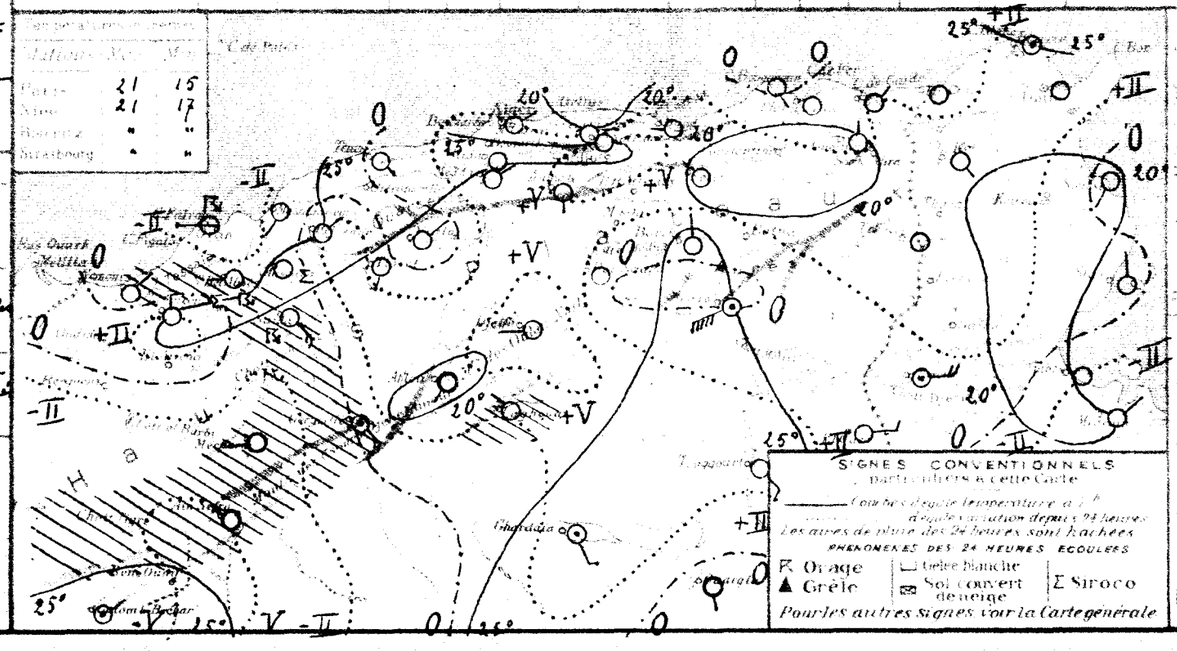

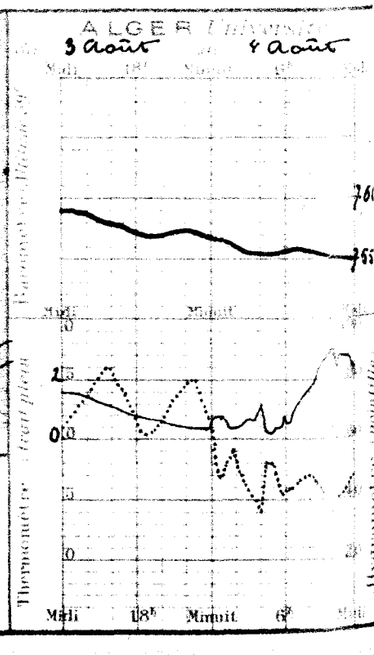

BULLETIN MÉTÉOROLOGIQUE DE L'ALGÉRIE

Année N° 217 — Jeudi 5 août 1926 — 7h. Matin

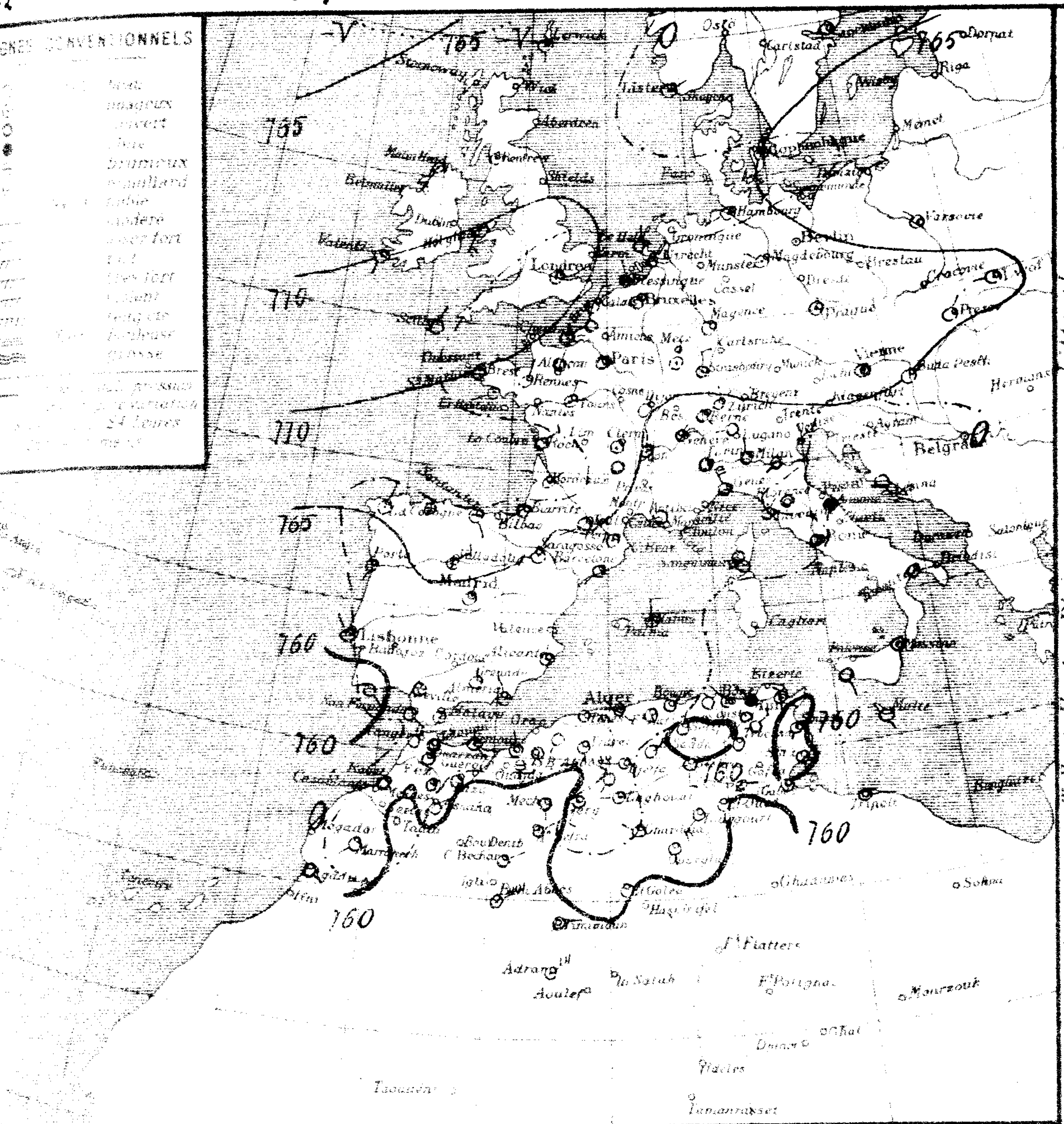

Stations	Altitude en mètres	Pression à 0° et au niveau de la mer: Observation	Pression: diff en 24 h.	Température de l'air: Observation	Température: diff en 24 h.	Vent Direction et force de 0 à 9	Etat du Ciel	Etat de la Mer	Dans les 24 heures: Températures extrêmes max	min	Pluie en millim.	Pluie du 1er Août au 4 Août (millim.)	Pluie du 1er Sept. 25 au 31 juillet 26 (millim.)	Phénomènes
Littoral														
Nemours	4	62.0	+1.0	23.8	+1.8	N 1	très nuag.	peu agitée	27	19		2.0	248	
Beni-Saf	3												352	
Oran	53													
Mostaganem	26													
Tenès	59	61.0	+1.1	24.4	-5.8	E 4	clair	belle	30	20				
Blida	267	61.6	+2.3	24.0	-4.0	calme	très nuag.		38	19			825	
Bouzaréa	344	62.3	+2.8	19.4	-6.3	E 1	brouillard		30	18			683	
Alger	59	62.8	+2.6	24.0	-2.4	ESE 1	brumeux	belle	28	20			647	
Maison-Carrée	48												604	
Bougie	9	"	"	25.0	+2.0	NE 2	clair	très belle	26	22			1080	
Philippeville	47	61.9	-0.4	22.2	+1.8	calme	clair	belle	26	20				
Cap de Garde	161	61.8	-1.4	24.0	-2.0	NW 2	très nuag.	très belle	31	20			527	
La Calle	10	60.4	"	23.0	-1.2	NW 2	pluie	peu agitée	27	20	gttes		726	1h à 7h gouttes
Bizerte	9													
Tunis	36	61.0	-1.1	24.0	-0.2	calme	très nuag.		33	21		1.5	508	
Sfax	8	58.6	-4.2	24.8	+4.2	S 3	clair		28	21			178	
Tell et Hautes Plaines														
Oudjda	580												306	
Tlemcen	806	61.3	+3.5	24.0	-4.3	S 1	brumeux		30	19				
Sidi-Bel-Abbès	470	62.1	+2.2	19.0	-5.6	SW 1	clair		32	16		4.6	278	
Saïda	860	"	"	24.2	-2.6	NE 1	clair		37	17		0.6	221	
Mascara	590	61.5	+2.0	21.6	-6.6	SW 1	clair		35	19			328	
Relizane	73	"	"	22.1	-2.9	W 3	clair		39	20			133	
Orléansville	112												318	
Tiaret	1023	60.7	+1.1	19.8	-4.7	S 1	clair		34	18				
Vialar	889	60.8	+0.3	24.0	-1.0	SW 2	clair		32	17			377	
Médéa	935													
Aumale	905	60.9	"	18.0	-4.0	N 1	clair		36	16				
Fort-National	942	61.9	+2.8	13.4	-6.2	calme	clair		33	16				
Tizi-Ouzou	222	"	"	25.7	+1.8	SSW 1	clair		39	19			923	
Bordj Bou Arréridj	915	60.0	"	20.0	"	SW 1	clair		33	17			304	
Setif	1079	59.1	-2.0	19.9	0.0	NNE 2	clair		31	17		0.4	460	
Batna	1044													
Constantine	660	61.8	"	15.3	"	NE 1	clair		32	15				
Guelma	268	63.0	+0.5	21.0	+4.1	calme	clair		33	18		0.1	593	
Tebessa	865	60.1	-4.4	26.0	+4.0	calme	clair		26	20		0.8	266	
Steppe et Atlas Saharien														
El Aricha	1253													
Aïn Sefra	1075	53.8	-0.6	24.0	+3.0	NE 4	très nuag.		"	22		0.1	119	
Mécheria	1167	58.4	-2.2	24.8	+2.8	S 1	couvert		34	21	gttes		317	tempête de sable 8h30 gouttes 19h30 éclairs
Géryville	1320	60.9	+0.4	13.2	-1.7	SSW 3	très nuag.		31	16	16.0	10.1	296	13h à 23h tonnerre, éclairs, averses
Aflou	1426	61.5	0.0	11.0	0.0	SW 1	clair		20	12				
Djelfa	1160	62.1	+0.6	21.1	-1.6	W 4	clair		32	18			263	
Bou Saâda	550	61.2	-1.5	25.2	+2.2	NE 2	clair		35	21			229	
M'sila	486													
Barika	484	60.5	-1.5	23.5	+4.3	W 3	clair		25	22			128	
Sahara														
Colomb Bechar	769	58.0	-4.4	27.9	+0.5	ENE 2	couvert		36	27		0.5	94	
Laghouat	751	64.0	+0.9	24.0	+1.0	W 1	nuageux		25	21	0.4	1.4	126	18h 20h pluie
Biskra	125	60.1	-3.2	27.0	+2.0	S 3	beau		35	24			57	
Touggourt	69	60.6	-2.3	28.0	+1.4	SW 4	clair		36	23			36	
El-Oued	70	"	"	26.2	+3.8	S 1	clair		36	22			67	
Tozeur	50	61.5	-3.0	22.0	-0.7	E 1	très nuag.		35	20			26	
Ghardaïa	526	62.6	-0.2	27.5	-0.3	WNW 1	beau		39	23			29	
Ouargla	157	62.8	-1.0	26.6	+1.7	S 1	clair		36	24			2	
El Goléa	394	60.1	-2.6	29.9	+1.1	SW 1	clair		38	23				
Beni-Abbès	497	55.6	-2.2	29.0	+0.5	ENE 7	très nuag.		43	29			63	
Timimoun	294	58.3	-2.2	27.9	0.0	E 2	couvert		42	27			34	
Adrar		"	"	30.0	-1.1	NE 5	nuageux		46	28			39	
In Salah													5	
Ft Flatters													2	
Ft Polignac													8	
Djanet														
Tamanrasset														
Rabat														

Situation générale et situation en Algérie. Le baromètre a haussé du Nord-Est au Sud-Ouest de l'Europe. Des pressions élevées recouvrent l'Ouest et le Nord de l'Europe (Scilly 771 m/m. Bronno 769 m/m). Des dépressions se tiennent en Islande (Akureyri 764 m/m.), au Sahara occidental (Beni-Abbès 756 m/m.) ainsi qu'à l'est de l'Afrique du Nord (Sousse 760 m/m.)

En Algérie, ce matin, le ciel est nuageux ou très nuageux à l'Ouest du Sahara et vers la Tunisie, beau ou brumeux sur le reste du Pays. Les vents sont variables en force et en direction. Des orages ont éclaté hier et dans la nuit sur l'Ouest et le Centre de l'Atlas saharien.

La mer est belle ou peu agitée.

Probabilité (valable pour le lendemain) jusqu'à midi : Hausse barométrique : Est bassin méditerranéen. Est Afrique du Nord - Maroc. Baisse : Ouest bassin - Ouest Algérie.

En Algérie : à l'ouest, temps beau à brumeux ou nuageux. Vents du secteur Est modérés. Température en hausse ; à l'est, temps beau ou brumeux. Vents du secteur Nord faibles ou modérés. Température stationnaire.

	ORAN	ALGER	CONSTANTINE
Littoral et Tell	Beau à brumeux ou nuageux. Vents de Nord-Est modérés	Beau à brumeux ou nuageux. Vents de Nord-Est modérés	Beau ou brumeux. Vents de Nord-Ouest à Nord faibles ou modérés
Hauts Plateaux	Nuageux, orageux au Sud. Vents variables modérés	Nuageux, orageux au Sud. Vents variables modérés	Beau au Nord, orageux au Sud. Vents variables faibles ou modérés
Sahara	Nuageux ou très nuageux. Vents d'Est à Sud modérés	Nuageux ou très nuageux. Vents du secteur Est modérés	Nuageux, orageux au Nord. Vents variables modérés

Avis aux Ports

Golfe du Lion	Vents variables faibles
Baléares	Vents du secteur Nord faibles ou modérés
Oran, Alger	Vents de Nord-Est modérés
Bizerte	Vents de Nord-Ouest faibles ou modérés

Vents en altitude

Ouest	Algérie	Secteur Est	8 à 10 m
"	Sahara	Est à Sud	8 à 10 m
Est	Algérie	Secteur Nord	8 à 10 m
"	Sahara	Secteur Est	8 à 10 m

Avis aux Agriculteurs

Températures extrêmes		
Stations	Max	Min
Paris	22	11
Nice	25	12
Biarritz	"	"
Strasbourg	"	"

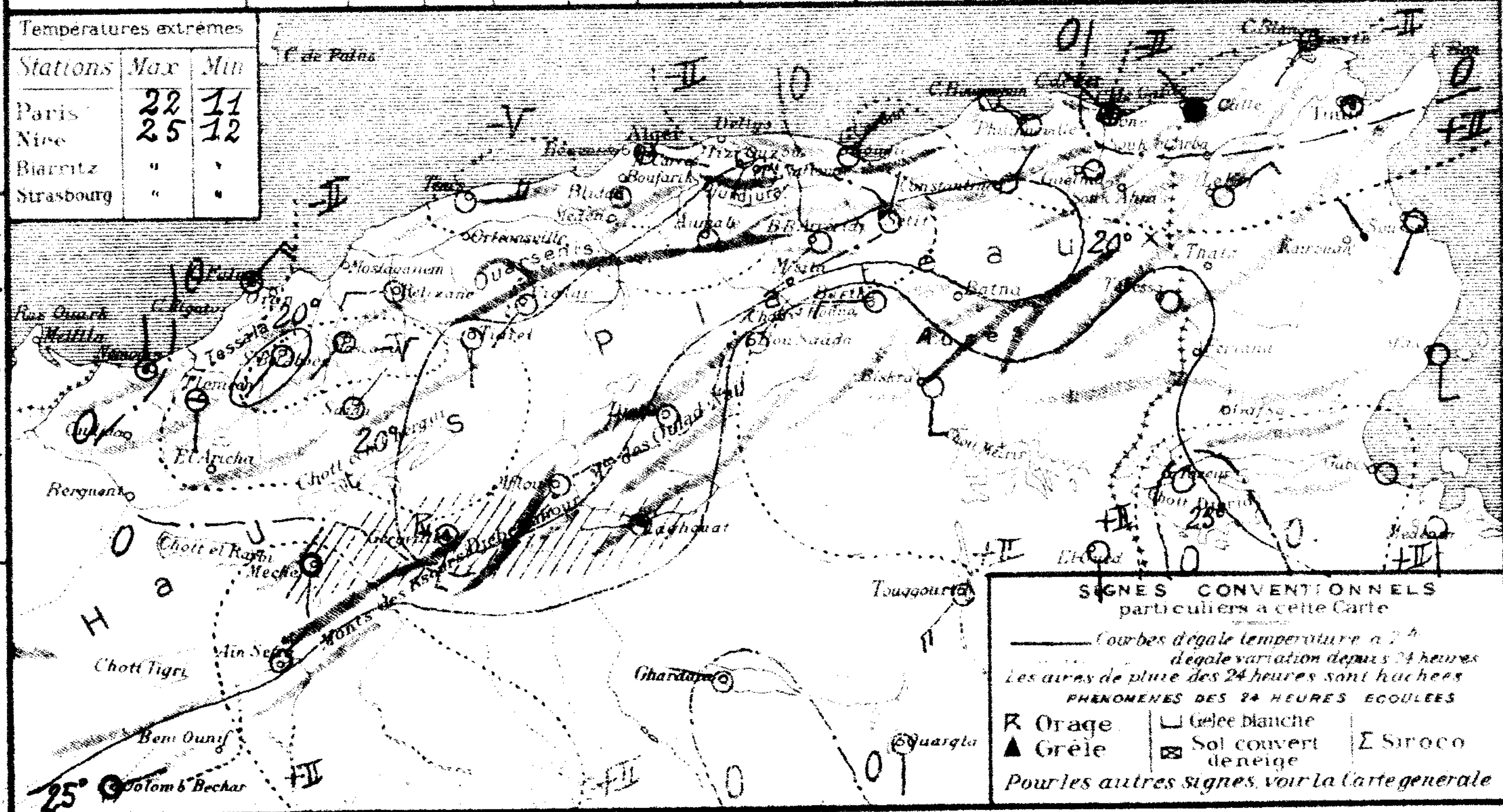

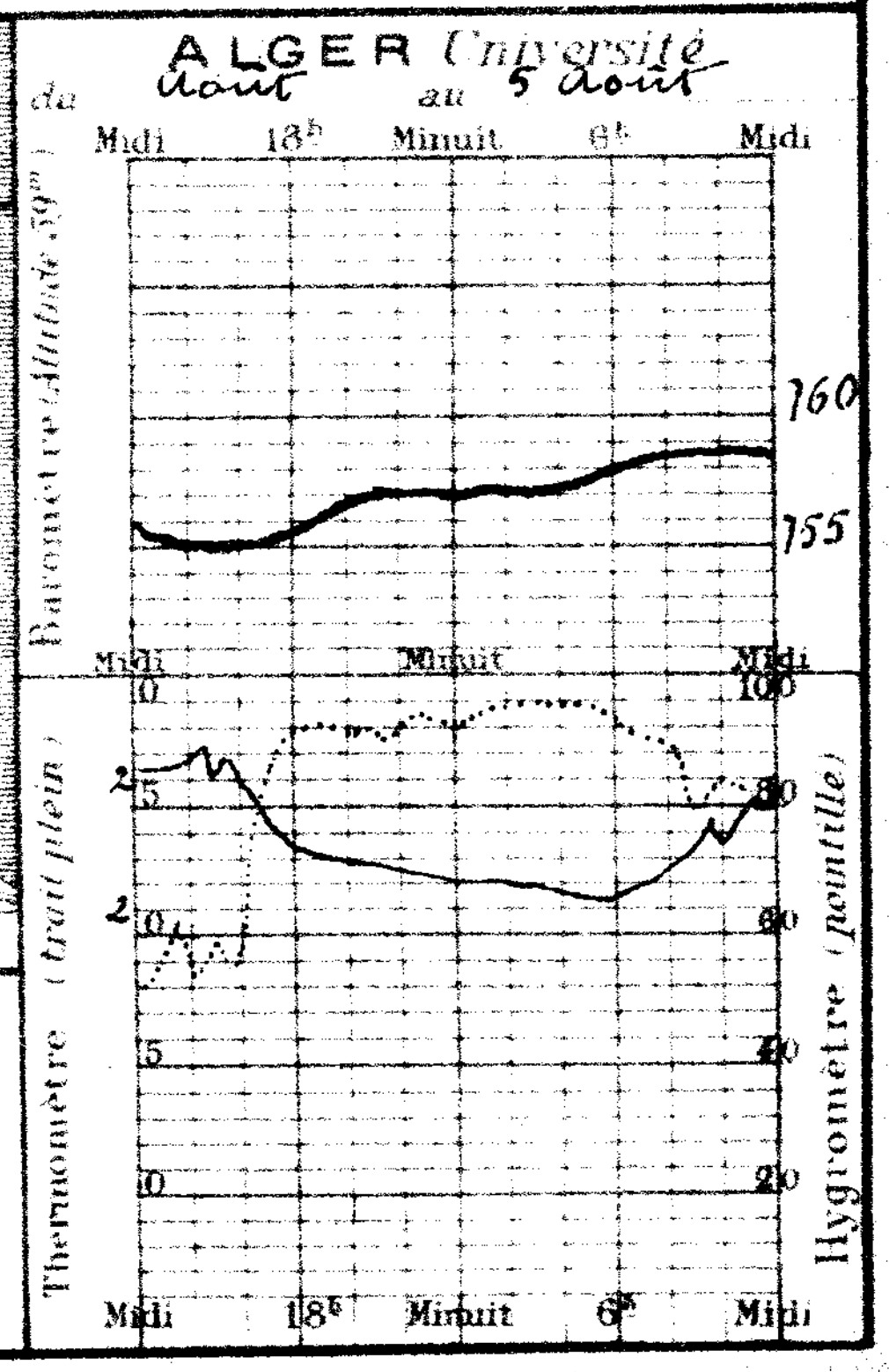

BULLETIN MÉTÉOROLOGIQUE DE L'ALGÉRIE

Vendredi 6 Août 1926 7h. Matin

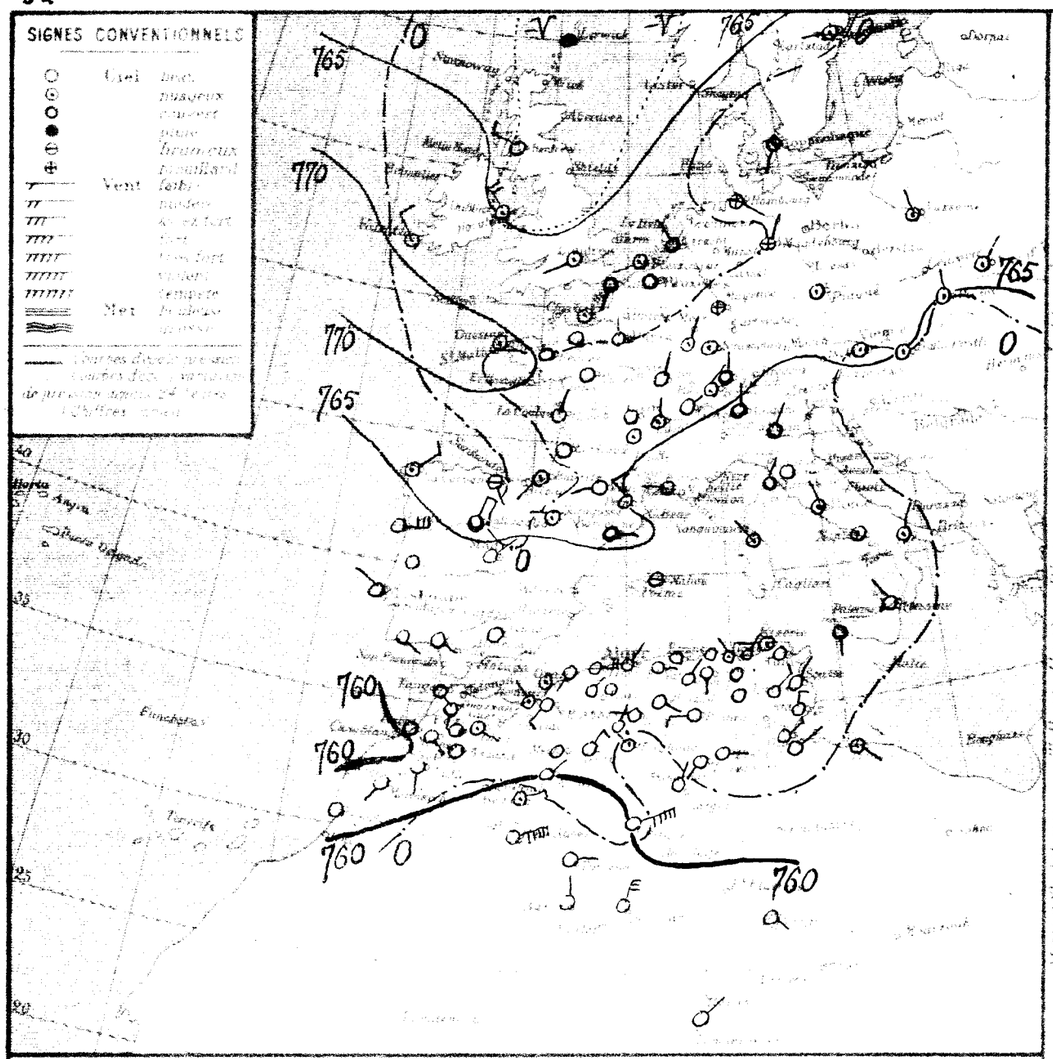

STATIONS	Altitude en mètres	Observation de 7 heures du matin: Pression à 0° et au niveau de la mer, observation	Pression, diff. en 24 h.	Température de l'air, observation	Température, diff. en 24 h.	Vent: Direction et force (de 1 à 9)	Etat du Ciel	Etat de la Mer	Dans les 24 heures: Températures extrêmes max	min	Pluie en millim.	Pluie du 1er Oct. au 6 Août millim.	Pluie du 1er Sept. au 31 Juillet millim.	PHÉNOMÈNES
Nemours	4	63.0	+1.0	23.8	0.0	NW 1	très nuag.x	agitée	28	18			248	
Beni Saf	3													
Oran	50												352	
Mostaganem	26	63.0	"	22.6	"	SW 2	clair		30	19				
Teniet	59	61.9	+0.9	22.2	+0.8	E 4	clair	peu agitée	23	21				
Blida	267	62.7	+1.1	20.0	-1.0	calme	nuageux		30	18			825	
Boufarik	344	63.6	+1.3	18.6	-0.5	E 2	beau		22	19			633	
Alger	59	64.1	+1.3	20.7	-0.3	NE 2	clair	belle	26	19			617	
Maison Carrée	48												604	
Bougie	6	66.2	"	22.0	-1.0	calme	clair	très belle	27	19			1050	
Philippeville	47	64.3	+2.4	20.5	-1.4	calme	clair	belle	26	17				
Lac de Garde	161	64.4	+2.6	22.0	+1.0	NW 1	très nuag.x	calme	"	20			627	
Lac Melle	10	62.4	+2.0	24.0	+1.0	NE 1	clair	belle	28	19			726	6h vil brumeux
Bizerte	"													
Tunis	"	64.0	+3.0	23.4	-0.6	calme	clair		31	16		1.5	508	
Sfax	6	61.4	+2.9	22.2	-2.6	N 3	clair	agitée	27	24			173	
Gafsa	360												306	
Tozeur	80	63.6	+2.3	17.8	+2.2	ENE 1	brouillard		20	16				
Sidi Bel Abbès	470	63.6	+1.6	18.0	0.0	SW 3	clair		31	16		4.6	278	
Saïda	800	"	"	21.0	-0.2	W 2	clair		35	18		0.6	221	
Mascara	548	62.8	+1.3	18.8	-2.8	N 1	clair		33	18			328	
Relizane	75	"	"	20.6	-1.5	NW 4	clair		37	19			193	
Orléansville	112												318	
Tiaret	1050	61.9	+1.2	17.4	+2.4	NE 1	clair		33	18				
Médéa	920	62.8	+2.0	20.0	-1.0	calme	clair		31	20			377	
Medea	935													
Miliana	365	62.0	+1.1	17.0	-1.0	N 1	clair		30	14				
Fort National	945	66.1	+4.2	19.6	+0.2	E 2	clair		27	16				
Tizi Ouzou	222	66.1	"	20.7	-1.0	E 1	clair		34	16			323	
Bougie Kouriat	95	62.1	+2.1	20.2	+0.2	N 1	beau		34	17			304	
Setif	1074	63.5	+4.4	17.2	-2.7	NE 2	clair		30	14	2.1	2.6	400	pluie orageuse la nuit
Batna	1055													
Constantine	600	65.2	+3.4	17.0	-2.1	S 1	clair		28	16				1h35 tonnerre, éclairs
Guelma	227	63.4	+0.4	20.0	-1.0	calme	beau		31	13		0.1	593	
Tebessa	857	64.0	+3.9	20.0	-6.0	calme	clair		34	16		0.8	266	tonnerre lointain 16-17h
El Afroun	185													
Aïn Sefra	1075	60.1	"	28.0	"	NE 1	beau		"	16		0.1	149	
Marnia	1167	61.0	+2.6	21.0	+3.8	calme	clair		34	17	7.0	7.0	317	pluie à 15h, 18h20 tonnerre 15 à 19
Geryville	1250	61.5	+0.6	15.3	+0.1	NE 3	clair		31	13	2.0	12.1	296	16 à 20h orage Sud 17 à 18h pluie
Aflou	1420	63.4	+1.9	15.0	+4.0	NE 1	clair		32	11	5.5	5.5		17-18h pluie
Djelfa	1140	63.4	+1.3	20.2	-0.9	W 2	clair		32	17			263	
Bou Saada	558	63.2	+2.0	24.8	-0.4	SE 1	clair		34	19			229	
M'Sila	456													
Biskra	484	61.3	+0.8	24.1	-5.4	W 5	clair		38	25			128	
Colomb Béchar	806	56.5	-1.5	30.7	+1.8	ENE 3	nuageux		39	29		0.5	94	
Laghouat	771	62.7	-1.3	23.0	-1.0	NW 1	nuageux		33	20	0.1	1.5	126	14-16h tonnerre, éclairs, pluie
Biskra	127	61.2	+1.1	29.0	+2.0	W 3	clair		39	25			53	
Tougourt	65	61.5	+1.0	28.8	+0.8	SW 1	clair		40	23			36	
El Oued	70	"	"	28.0	-0.2	E 1	clair		40	24			67	
Touggourt	30												86	
Ghardaïa	526												23	
Ouargla	157	63.0	+0.8	28.5	+1.9	NE 1	clair		40	25			2	
El Golea	394	60.3	+0.2	27.8	+1.9	ENE 7	clair		40	26				
Beni Abbès	480	55.4	+0.2	29.5	+0.5	ENE 7	clair		44	26			63	23h30 à 6h30 tempête de sable
Timimoun	244	58.1	+0.2	31.8	+2.9	E 2	clair		43	29			34	
Adrar		"	"	30.7	+0.7	N 2	beau		47	28			39	
In Salah		57.2	"	30.2	"	NNE 5	clair		44	27			5	
In Ifarhas														
In Djeredjeg		"	"	30.8	"	SE 1	clair		38	24			2	
Djanet													8	
Tamanrasset		"	"	25.5		NE 1	clair		35	22				
Rabat														

Situation générale et situation en Algérie. Le baromètre a baissé sur le Nord de l'Europe et sur les Balkans. Un anticyclone s'étend de l'Ouest à l'Est du continent (Brest 770 m/m, Helsingfors 769 m/m.); la pression est élevée à l'Est de l'Algérie (Bougie 766 m/m.). Des dépressions suivent le Nord de l'Europe (Iles Féroë 759 m/m.); le Maroc (Mekmès 760 m/m.) et l'Ouest Saharien (Boussi-Abbès 755 m/m.)

En Algérie, ce matin, le ciel est beau ou brumeux. Les vents soufflent du secteur Est et sont modérés. Des averses orageuses sont tombées hier et cette nuit sur l'Ouest et le Centre de l'Atlas saharien et sur les Hauts plateaux constantinois. La mer est belle ou agitée sur la côte africaine.

Probabilité valable pour le jour même jusqu'à midi: Hausse barométrique: Bassin méditerranéen - Algérie - Tunisie. Baisse: Ouest Maroc.

En Algérie: temps beau ou brumeux - Vents du secteur Est faibles à l'Ouest, vents d'Ouest à Nord-ouest faibles ou modérés à l'Est. Température stationnaire.

	CRAN	ALGER	CONSTANTINE
Littoral et Tell	Beau ou brumeux. Vents du secteur Est faibles	Beau ou brumeux. Vents de Nord à Nord-est faibles ou modérés	Beau ou brumeux. Vents d'Ouest à Nord-ouest faibles ou modérés
Hauts Plateaux	Beau temps. Vents du secteur Est faibles ou modérés	Beau au Nord, orageux au Sud. Vents variables faibles ou modérés	Nuageux, orageux au Sud. Vents variables faibles ou modérés
Sahara	Beau temps. Vents de Nord-est faibles ou modérés	Beau temps. Vents de Nord-est faibles ou modérés	Beau temps. Vents du secteur Est faibles ou modérés

AVIS AUX PORTS	Golfe du Lion, Baléares	Vents variables faibles
	Oran	Vents du secteur Est faibles
	Alger	Vents de Nord-est faibles ou modérés
	Bizerte	Vents d'Ouest à Nord-ouest faibles ou modérés
VENTS EN ALTITUDE	Ouest Algérie	Secteur Est 8 à 10 m
	" Sahara	Nord-est à Est 8 à 10 m
	Est Algérie	Nord-ouest 8 à 10 m
	" Sahara	Secteur Est 8 à 10 m

Avis aux Agriculteurs

Températures extrêmes

Stations	Max	Min
Paris	21	10
Nice	25	12
Biarritz	"	"
Strasbourg		"

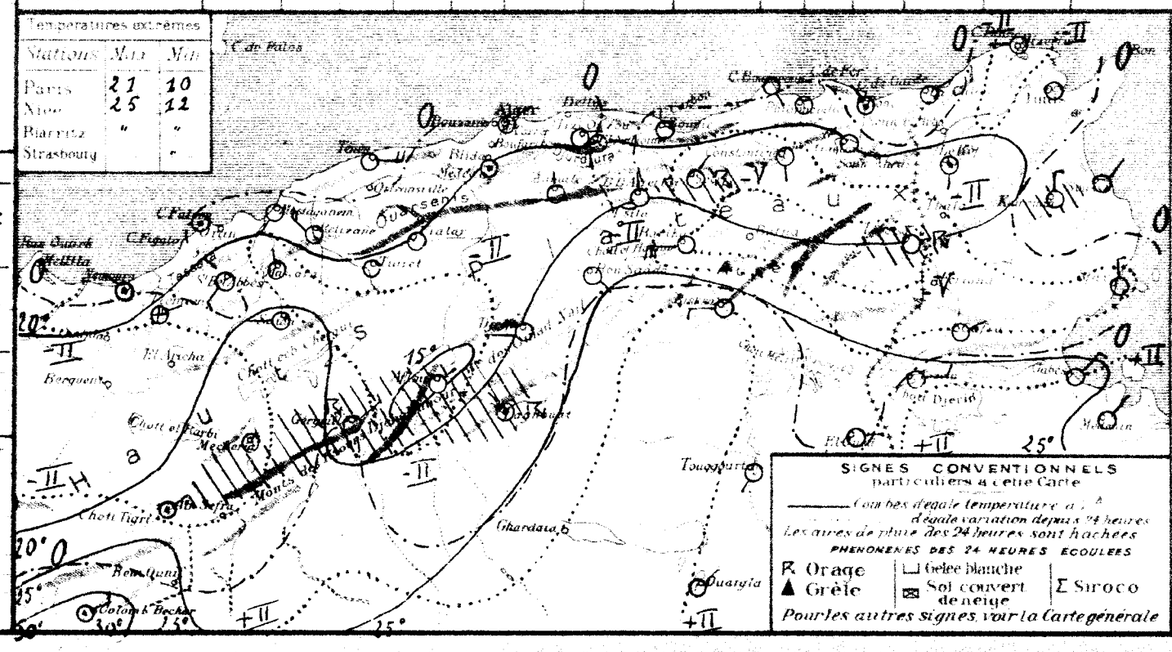

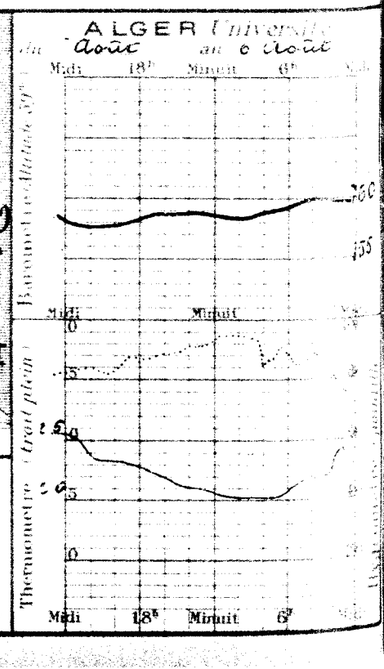

BULLETIN MÉTÉOROLOGIQUE DE L'ALGÉRIE

Année N° 219 — Samedi 7 Août 1926 — 7h. Matin

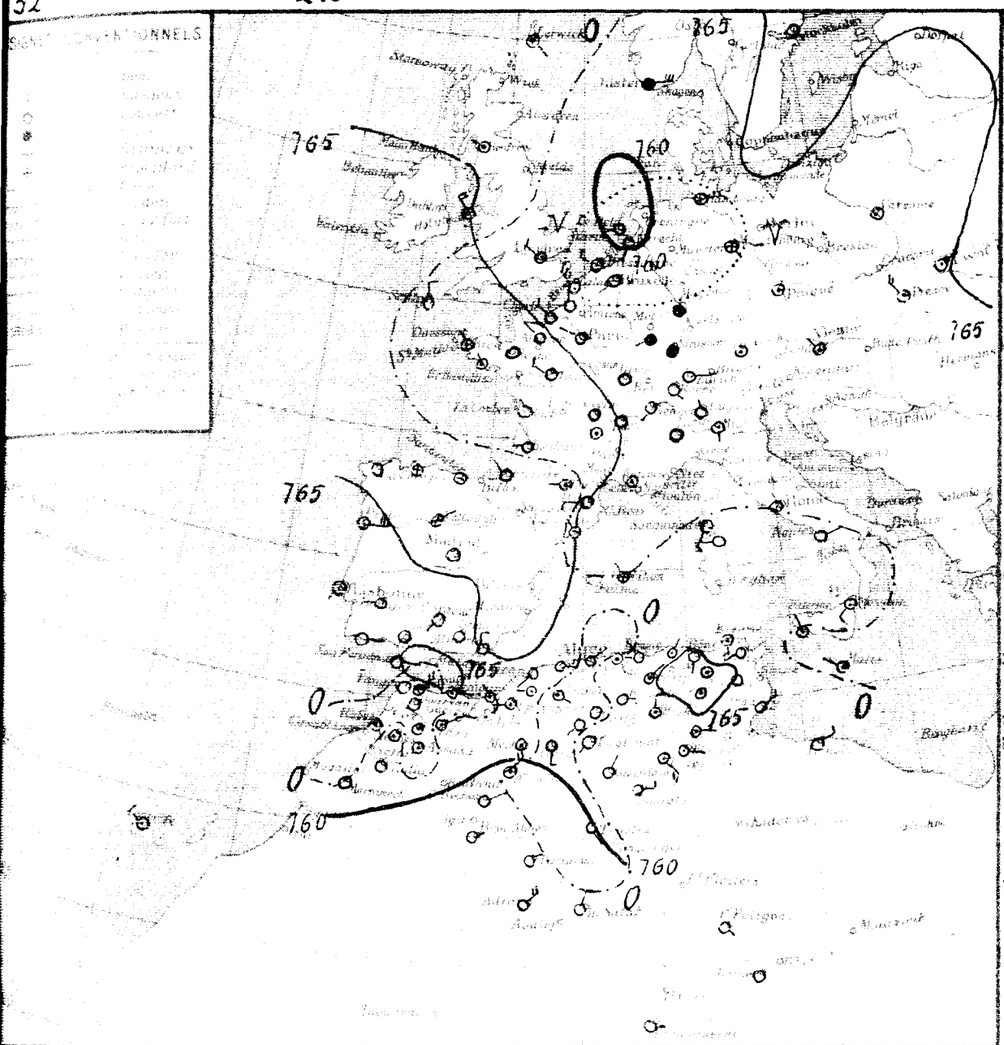

STATIONS	Altitude en mètres	Observation de 7 heures du matin: Pression réduite au niveau de la mer — Observation	Diff. en 24h.	Température de l'air — Observation	Diff. en 24h.	Vent: Direction et Force — Observation	Diff. en 24h.	État du Ciel	État de la Mer	Dans les 24 heures: Température extrême — Max.	Min.	Pluie en millimètres	Pluie du 1er Août au 7 Août inclus	Pluie du 1er Sept. 1925 au 31 juillet 1926 inclus	PHÉNOMÈNES
Littoral															
Nemours	4	62.0	0.0	23.5	-0.5	NW 1		très nuag.	agitée	27	18			248	
Beni Saf	3														
Oran	52													352	
Mostaganem	26	63.0	0.0	22.5	-0.4	NW 2		clair	belle	30	19				
Tenes	38	63.7	+0.3	24.3	-0.4	E 4		clair	agitée	25	18				
Blida	267	61.6	-0.1	26.4	-0.1	calme		nuageux		33	18	gtes		325	21h30 gouttes
Bouzaréa	344	63.3	-0.3	20.1	+1.6	E 1		clair		24	17			633	
Alger	59	63.6	-0.5	21.6	+0.1	NE 2		clair	belle	24	19			617	
Maison Carrée	46													604	
Rouiba	"	66.2	0.0	24.0	-1.0	NW 2			très belle	26	20			1080	
Philippeville	47	64.7	+0.4	23.2	-0.6	NNE 1		nuageux	belle	26	17				
Cap de Garde	161	65.6	+1.2	24.0	-1.0	S 2		beau	peu agitée	28	18			527	tonnerre lointain
La Calle	16	63.2	+0.2	23.7	-0.5	SW 1		clair	belle	27	17			726	
Bizerte	"														
Tunis	36	64.5	+0.9	24.4	-2.0	WSW 1		clair		28	16		1.5	508	
Mas	5	62.6	+1.1	24.0	-1.2	NE 3		clair	agitée	27	21			175	
Hauts Plateaux															
Ouezzan	560													306	
Tlemcen	800	65.6	-0.1	20.0	+2.2	NE 1		fumeux		23	16				
Sidi Bel Abbès	470	64.2	+0.6	15.0	+1.0	W 3		très nuag.		21	16		4.6	278	
Saïda	650	"	"	20.6	-0.4	SW 1		nuageux		28	17	1.2	1.8	221	nuit tonnerre, éclairs, pluie
Mascara	500	63.7	+0.3	24.4	+2.2	W 1		très nuag.		34	20			323	
Relizane	[illegible]	"	"	24.0	+0.4	W 6		clair		37	19			133	
Orléansville	[illegible]													318	
Tiaret	1020	61.5	-0.4	21.5	+3.5	ESE 1		nuageux		33	19	1.6			pluie nuit
Vialar	854	61.3	-1.0	23.0	+5.0	calme		clair		31	17			377	
Médéa	[illegible]	61.6	"	22.4	"	NE 1		clair		28	16				
Aumale	[illegible]	"	"	22.0	+5.0	N 1		clair		30	16				
Bord National	[illegible]														
Tizi Ouzou	225	"	"	21.3	+0.5	E 1		très nuag.		34	19			923	
Bordj Bou Arréridj	[illegible]	63.7	+1.6	19.1	-3.1	NE 1		beau		34	16	2.0	2.0	304	pluie
Sétif	[illegible]	64.5	+1.0	17.1	+0.9	NE 2		très nuag.		29	14	1.3	3.9	460	pluie, tonnerre, éclairs nuit
Batna	1144														
Constantine	[illegible]	66.6	+1.4	19.9	+1.9	W 1		clair		28	16				
Guelma	276	64.5	+1.4	16.9	-0.2	calme		nuageux		30	15		0.1	593	
Tebessa	662	66.1	+2.1	18.0	-2.0	calme		nuageux		20	13	0.5	1.3	266	16-17h tonnerre, éclairs, pluie
Sahara Algérien															
El Arouba	1250														
Aïn Sefra	1075	59.2	-0.9	24.0	+1.0	NE 4		nuageux		"	21		0.1	111	
Méchéria	1167	61.5	+0.3	23.0	+2.0	calme		nuageux		34	20	0.0	7.0	317	18h15 pluie, tonnerre, éclairs
Géryville	1289	61.3	-0.2	21.1	+1.9	S 3		couvert		32	17	6.0	18.1	236	17h et nuit pluie, tonnerre, éclairs
Aïn Sefra	1120	63.4	0.0	19.5	+3.5	SW 1		beau		30	10	2.0	7.5		pluie nuit
Djelfa	1140	62.8	-1.2	23.1	+1.9	calme		beau		32	17			263	
Bou Saâda	560	63.6	+0.4	24.0	+0.1	E 1		clair		34	20			229	
Msila	440														
Biskra	402	61.8	+0.5	26.8	+2.7	NW 4		nuageux		38	22			128	
Colomb Béchar	806	57.3	+0.8	28.9	-1.8	ENE 2		clair		39	28		0.5	14	
Laghouat	731	63.3	+0.6	25.0	+2.0	SW 1		clair		33	23		1.5	126	
Biskra	25	63.6	+1.4	27.0	-2.0	N 3		nuageux		39	24			59	
Touggourt	69	63.0	+1.4	25.0	-3.8	SE 4		nuageux		40	24			36	
El Oued	70	"	"	24.0	-2.0	E 2		très nuag.		42	24	gtes		67	6h gouttes
Tamerna	50	63.0	"	24.5	"	E 2		nuageux		49	23			26	
Ghardaïa	466	63.2	"	30.0	+1.1	NNE 2		clair		44	31			29	
Ouargla	157	63.8	+1.3	27.9	-0.7	E 3		clair		41	25			2	
El Goléa	394	60.1	-0.2	30.2	+4.4	SE 2		clair		40	27				
Beni Abbès	402	56.7	+1.5	28.2	-1.3	ENE 1		clair		45	25			63	
Timimoun	344	58.5	+0.4	31.2	-0.6	ENE 1		couvert		44	29			34	
Adrar		"	"	31.9	+1.2	NE 4		couvert		48	30			39	
In Salah		57.4	+0.2	31.2	-1.0	NNE 3		beau		46	27			5	
In Ghar															
In Dalaïm		"	"	30.5	-0.3	SE 1		clair		39	24			2	
Djanet		"	"	30.5	"	calme		clair		38	25			8	
Tamanrasset		"	"	25.0	-0.6	E 1		couv.		35	22				
Kidal															

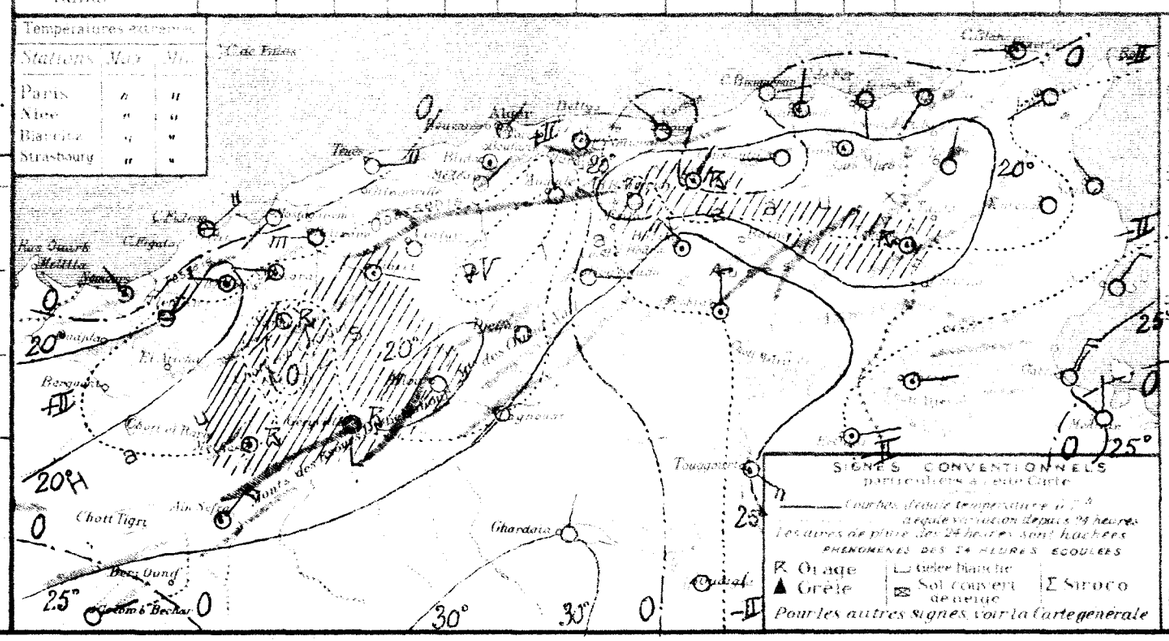

Temperatures extrêmes

Stations	Max.	Min.
Paris	"	"
Nice	"	"
Biarritz	"	"
Strasbourg	"	"

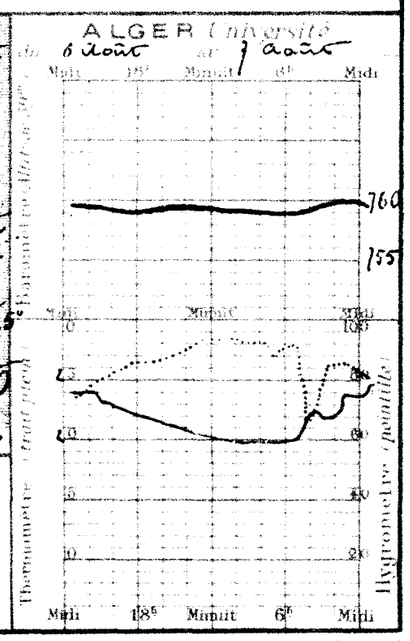

Situation générale et prévision du temps en Algérie. Le baromètre a baissé de la France à la Russie. Des pressions élevées se tiennent à l'Ouest et au Nord-est de l'Europe (Scilly 765 m/m., Stockholm 767 m/m.), ainsi que sur l'Est de l'Afrique du Nord (Constantine 767 m/m.). Des dépressions recouvrent l'Islande (Reykavik 755 m/m.), la mer du Nord (Le Helder 759 m/m.) et le Sahara occidental (Beni Ounif 757 m/m.).

En Algérie, ce matin, le ciel est beau ou peu nuageux et les vents variables en force et en direction. Des averses orageuses sont tombées hier et dans la nuit sur l'Ouest et l'Est des Hauts-Plateaux et sur l'Atlas saharien occidental. La mer est belle ou agitée.

Prévision du temps pour le lendemain jusqu'à midi. Hausse barométrique: Ouest et Est bassin méditerranéen, plus faible centre bassin et Nord Afrique.

En Algérie: temps beau ou nuageux sur le littoral, orageux sur l'Ouest et le Centre des Hauts-Plateaux. Vents de Nord-est faibles ou modérés à l'Ouest, variables faibles à l'Est. Température stationnaire.

	ORAN	ALGER	CONSTANTINE
Tell	Beau ou nuageux. Vents de Nord-est faibles ou modérés	Beau ou nuageux. Vents de Nord-est faibles ou modérés	Beau ou nuageux. Vents variables faibles
Hauts Plateaux	Nuageux et orageux. Vents variables, faibles ou modérés	Beau à nuageux et orageux. Vents variables faibles ou modérés	Beau ou peu nuageux. Vents variables faibles ou modérés
Sahara	Beau ou peu nuageux. Vents du secteur Est modérés	Beau ou peu nuageux. Vents de Nord à Est faibles ou modérés	Beau ou peu nuageux. Vents de Nord à Est faibles ou modérés

Golfe du Lion	Vents d'Ouest à Nord-ouest faibles
Baléares	Vents du secteur Nord faibles
Oran	
Alger	Vents du Nord-est faibles ou modérés
Bizerte	Vents variables faibles
Ouest Algérie / Sahara	Secteur Est faible
Est Algérie / Sahara	

Avis aux Agriculteurs

SIGNES CONVENTIONNELS particuliers à cette Carte

Courbes de température égale à 0°
Courbes de même variation depuis 24 heures
Les averses de pluie des 24 heures sont hachées

PHÉNOMÈNES DES 24 HEURES ÉCOULÉES

R Orage — Grêle — Gelée blanche — Sol couvert de neige — Σ Sirocco

Pour les autres signes, voir la Carte générale

BULLETIN MÉTÉOROLOGIQUE DE L'ALGÉRIE

Dimanche 8 Août 1926 — 7h Matin

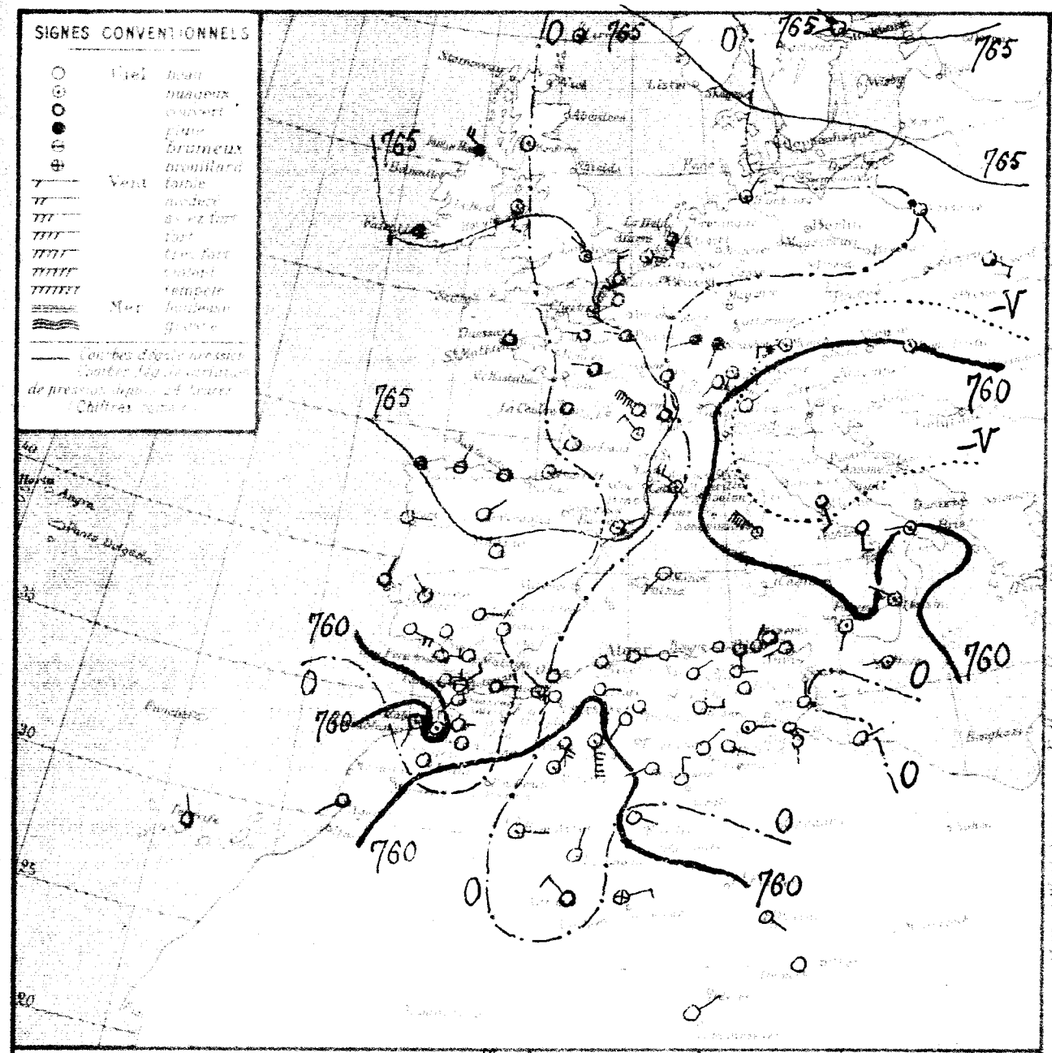

Situation générale

Le baromètre n'a baissé que sur la Mer du Nord et la France. La pression reste élevée sur l'Ouest et le Nord-Est de l'Europe (Santander 768 m/m. Bromo 765 m/m.). Des dépressions recouvrent l'Est de l'Islande (Seydisfjord 756 m/m.), l'Italie et les Balkans (Rome 758 m/m.) et le Sahara occidental (Timimoun 756 m/m.)

En Algérie, ce matin, le ciel est clair et les vents sont variables et faibles. Quelques averses orageuses sont tombées hier soir et cette nuit au nord des Hauts-Plateaux.

La mer est belle ou peu agitée sur la côte africaine.

Probabilité jusqu'à midi : Pente barométrique : Nord et Centre Bassin méditerranéen - Maroc - Sahara - Baisse. Ouest Bassin - Ouest Algérie - Lumineux.

En Algérie : temps beau ou peu nuageux brumeux sur le littoral. Vents du secteur Est faibles ou modérés à l'Ouest, du secteur Ouest faibles ou modérés à l'Est. Température en baisse à l'Ouest, stationnaire à l'Est.

	ORAN	ALGER	CONSTANTINE
Littoral et Tell	Beau ou brumeux Vents du secteur Est faibles ou modérés	Beau ou brumeux Vents du secteur Est faibles ou modérés	Beau ou brumeux Vents du secteur Ouest faibles ou modérés
Hauts Plateaux	Beau temps Vents du secteur Est faibles ou modérés	Beau temps Vents du secteur Est faibles ou modérés	Beau temps Vents du secteur Nord faibles ou modérés
Sahara	Beau temps Vents de Nord-Est modérés	Beau temps Vents de Nord-Est modérés	Beau temps Vents du secteur Est modérés

AVIS AUX PORTS
- Golfe du Lion, Baléares : Vents de Nord-Ouest modérés à assez forts
- Oran, Alger, Bizerte : Vents du secteur Est faibles ou modérés
- Alger : Vents du secteur Ouest modérés, à assez forts

VENTS EN ALTITUDE
- Ouest Algérie
- " Sahara
- Est Algérie
- " Sahara

Avis aux Agriculteurs

STATIONS	Altitude en mètres	Observation de 7 heures du matin: Pression à 0° et au niveau de la mer, Observation	Diff. en 24h	Température de l'air, Observation	Diff. en 24h	Vent, Direction et force de 0 à 9	État du ciel	État de la mer	Dans les 24 heures: Température extrême, max	min	Pluie en millim.	Pluie du 1er Août au 8 Août millim.	Pluie du 1er Sept. 25 au 31 juillet 26 millim.	PHÉNOMÈNES
Nemours	4	63.0	0.0	24.2	+0.7	NW 1	très nuag.x	peu agitée	23	19		2.0	248	
Beni-Saf	3												352	
Oran	54													
Mostaganem	26													
Tenes	59	62.2	-0.5	23.4	+1.8	calme	clair	belle	27	20				
Blida	267	61.3	-1.3	24.2	+3.9	calme	beau		32	20			125	
Bouzareah	344	61.7	-1.6	26.2	+5.1	ESE 1	clair		26	19			583	
Alger	59	62.3	-1.3	21.6	0.0	E 1	clair	belle	25	19			647	
Maison Carrée	46												604	
Bougie	4	"	"	23.0	+2.0	NW 1	clair	belle	26	21			1070	
Philippeville	42	63.0	-1.7	20.8	+0.6	calme	clair	belle	26	17				
Cap de Garde	161	64.1	-1.5	22.0	+1.0	S 2	clair	calme	28	19			527	
La Calle	10	61.8	-1.4	24.9	+1.1	NE 1	clair	calme	26	18			726	
Bizerte	4													
Tunis	66	63.2	-1.7	22.0	+0.6	WSW 1	clair		28	15		1.5	508	
Sfax	5	62.4	-0.1	21.0	0.0	W 2	clair	agitée	28	21			178	
Gabès	30												306	
Tlemcen	806													
Sidi-bel-Abbès	470	61.9	-2.3	23.4	+4.4	SW 1	clair		32	15		4.6	278	
Saïda	800	"	"	23.8	+2.8	NE 1	clair		36	20		1.8	221	
Mascara	500	61.6	-2.1	26.0	+4.6	calme	clair		34	21			328	
Relizane	72	"	"	24.4	+3.4	NW 1	clair		37	18			133	
Orléansville	115												318	
Tiaret	1050	60.3	-1.2	25.2	+3.5	E 1	clair		33	21		1.6		
Vialar	800	61.4	-0.4	24.0	+1.0	NE 2	clair		33	13			377	
Médéa	955	60.9	-0.7	23.5	+1.1	N 1	clair		28	12				
Aumale	860													
Fort-National	250													
Tizi-Ouzou	222	61.7	"	21.5	+0.2	E 1	clair		34	17			923	
Bordj-Bou-Arréridj	1000	61.9	-1.8	20.8	+3.7	calme	clair		33	16		2.0	304	
Sétif	1000	62.9	-1.6	19.0	+0.9	ENE 1	clair		29	15		3.8	450	Brume
Batna	1050													
Constantine	650											2.3		9H pluie
Guelma	250	63.4	-1.4	21.8	+2.0	E 1	clair		30	13		0.1	593	
Tébessa	800	64.6	-1.5	19.0	+1.0	calme	clair		28	13	0.2	1.5	266	18-19H tonnerre, éclairs, pluie
El-Affroun	200													
Aïn-Sefra	1100	53.1	-0.1	25.0	+1.0	NE 4	très nuag.x		37	23		0.1	111	
Mecheria	1100	59.2	-2.6	26.1	+3.1	S 1	clair		36	20			317	
Géryville	1200	59.2	-2.1	24.4	+3.3	S 7	nuageux		33	21		18.1	296	nuit tempête de vent
Aïn- Séfra	1100	59.8	-0.6	19.0	+0.5	SW 1	clair		31	12		7.5		
Boghari	300	"	"	20.0	-3.1	calme	clair		30	15	4.4	4.4	263	pluie 11-12H
Bou-Saada	700												229	
Msila	400													
Biskra	400	63.6	+1.8	21.5	+2.7	WSW 1	clair		35	23			128	
Colomb-Béchar	260												94	
Laghouat	750												126	
Biskra	120	62.9	-0.7	27.0	0.0	E 3	beau		35	25			59	
Touggourt	60	62.6	-0.4	27.8	+2.8	NE 2	clair		39	24			36	
El-Oued	70	"	"	25.5	+1.5	ESE 2	clair		31	23			67	
Tuggurt	60	62.0	-1.0	24.0	-0.5	E 2	très nuag.x		35	22			26	
Ghardaïa	520	61.1	-2.1	23.5	-2.5	WSW 1	beau		43	23			21	
Ouargla	130	59.1	-0.7	29.7	+0.9	N 3	clair		42	26			2	
El-Goléa	394	60.5	+0.4	29.9	-1.3	ESE 1	clair		40	24				
Beni-Abbès	400	56.2	-0.5	31.4	+3.2	E 1	nuageux		45	28			63	
Timimoun	300	56.0	-2.5	29.0	-2.2	NNE 1	beau		41	22			34	
Adrar		"	"	32.2	+0.3	NW 3	couvert		47	32			31	
In-Salah		57.5	+1.1	30.2	-1.0	ENE 3	brouillard		46	25			5	
St Hippolyte														
St Bernard		"	"	30.0	-0.5	SE 1	clair		39	25			2	
Djanet		"	"	30.0	-0.5	calme	clair		37	27			8	
Tamanrasset		"	"	28.4	+3.4	NE 1	beau		37	25				
Rabat														

Température extrême

Stations	Max.	Min.
Paris	20	10
Nice	27	16
Biarritz	"	"
Strasbourg	"	"

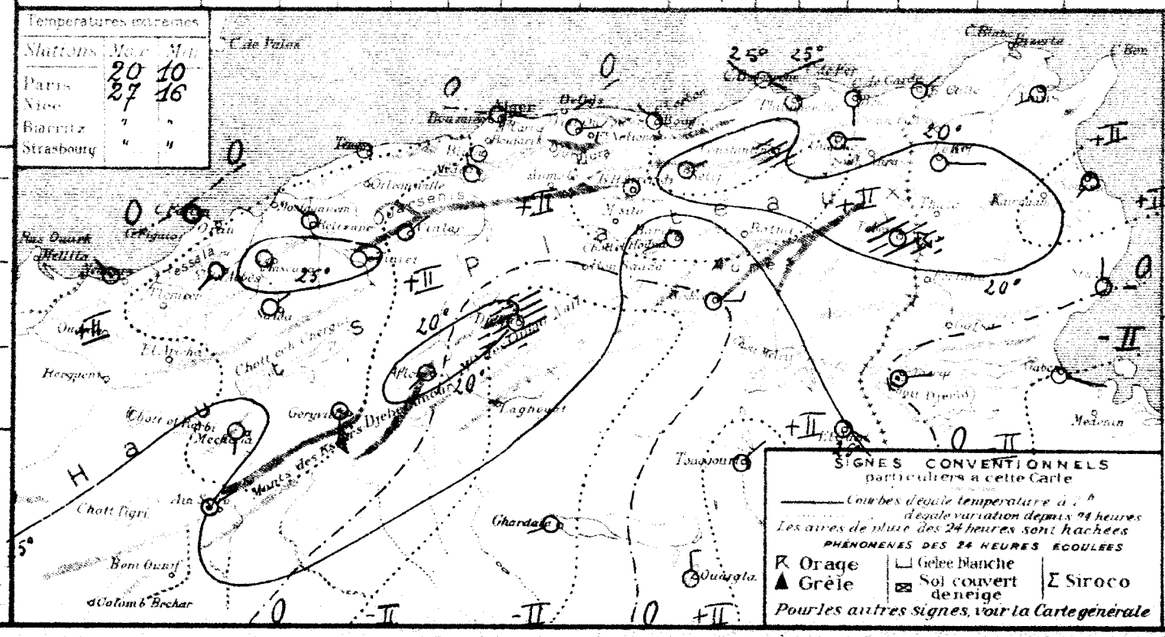

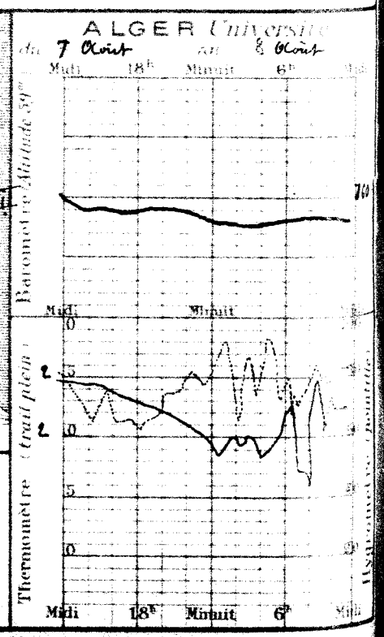

BULLETIN MÉTÉOROLOGIQUE DE L'ALGÉRIE

Année N° 221 — Lundi 9 Août 1926 — 7h Matin

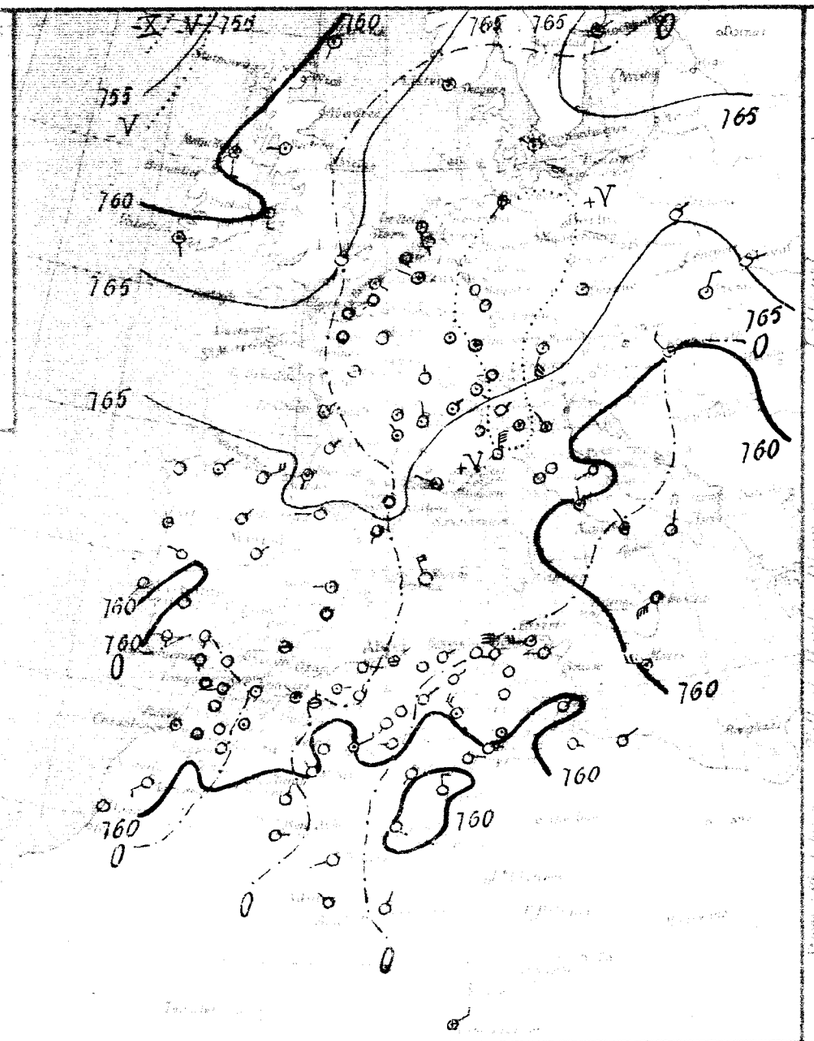

STATIONS	Altitude en mètres	Observation de 7 heures du Matin: Pression réduite au niveau de la mer (Moyenne 760 m/m)	Ecart	Température (Moyenne 20°)	Ecart	Vent: Direction	Force	Etat du Ciel	Etat de la Mer	Dans les 24 heures: Température Max.	Température Min.	Insolation	Pluie 1er-10 Août / 30 Août	Pluie 1er-31 juillet 26	PHÉNOMÈNES
Nemours	4	62.0	-1.0	24.6	+0.4	NW	1	très nuageux	Belle	34	19			245	
Bordj Saf Saf															
Oran	84													352	
Mostaganem															
Tiaret	998	61.4	-0.3	24.0	-2.4	E	2	clair	peu agitée	30	18				
Blida	262	61.6	+0.3	20.8	-4.0	calme		beau		34	19			825	
Boufarik	[illegible]	62.5	+0.9	18.9	-7.3	E	2	brumeux		27	19			683	
Alger	59	62.7	+0.4	20.3	-0.7	NE	2	brumeux	belle	26	20			617	
Maison Carrée	28													604	
Bougie	5	"	"	23.0	0.0	ENE	1	clair	très belle	"	20			1050	
Philippeville	[illegible]	63.4	+0.4	20.3	0.0	calme		clair	très belle	26	18				
Cap de Garde	[illegible]	63.9	-0.2	23.0	+4.0	W	1	clair	brumeux	30	20			527	
Tébessa	[illegible]	61.3	-0.5	22.7	-2.1	NW	2	clair		27	13			726	
Biskra															
Touggourt	[illegible]	61.8	-1.4	26.8	+1.8	W	2	clair		30	16		1.6	505	
Laghouat	[illegible]	59.5	-2.9	27.0	+1.0	NE	1	clair	agitée	27	22			173	
Djelfa														306	
Biskra	[illegible]	62.5	"	22.0	"	SW	2	brumeux		29	17				
Sidi Bel Abbès	[illegible]	62.2	+0.9	25.0	-4.4	N	1	brumeux		34	17		4.6	278	
Saida	[illegible]	"	"	24.3	-1.6	NW	2	clair		41	19		1.8	224	
Mascara	[illegible]	62.0	+0.4	24.0	-2.0	E	1	nuageux		37	19			328	
Géryville	[illegible]	"	"	22.4	-2.3	W	4	très nuageux		40	18			433	
Aïn Sefra														318	
Tlemcen	[illegible]	60.0	-0.3	24.0	-1.2	NNE	1	beau		36	20		1.6		
Tlemcen	[illegible]	61.5	+0.4	22.0	-2.0	NE	3	très nuageux		34	19			377	
Nemours	[illegible]	60.6	-0.3	23.0	-0.5	NE	1	beau		28	14				
Sidi Aïssa	[illegible]	"	"	20.0	"	N	1	clair		36	15				
Djelfa	[illegible]	61.5	"	22.5	"	calme		clair		30	20				
Laghouat	[illegible]	63.8	+0.4	19.1	-3.4	W	1	clair		37	13			923	
Biskra	[illegible]	61.6	-0.3	19.5	-2.0	N	1	clair		35	15		2.0	304	
Aïn Sefra	[illegible]	62.1	-0.8	19.8	-0.8	NE	1	clair		32	15		3.8	450	
Bou Saada	[illegible]														
Aïn Sefra	[illegible]	63.7	"	19.9	"	NE	1	clair		31	15		2.3		
Géryville	[illegible]	61.8	-2.2	21.1	-0.7	calme		clair		34	14		0.1	573	
Géryville	[illegible]	63.8	-0.8	19.0	0.0	calme		clair		31	15		1.5	266	
Aïn Sefra															
Aïn Sefra	[illegible]	60.2	+1.1	20.0	-5.0	NW	1	clair		"	18		0.1	144	
Mascara	[illegible]	59.7	+0.5	24.1	-2.0	calme		beau		37	23		7.0	317	
Tlemcen	[illegible]	59.9	+0.7	20.5	-3.3	ENE	3	très nuageux		35	15		18.1	246	
Alger	[illegible]	61.9	+0.9	17.0	-1.0	SW	1	clair		33	12		7.5		
Blida	[illegible]	59.5	"	22.1	+3.1	calme		beau		35	21		4.4	203	
Bou Saada	[illegible]	62.6	"	25.2	"	NE	2	beau		35	19			229	
Biskra	[illegible]	60.6	-3.0	26.8	-2.7	N	3	clair		38	25			128	
Colomb Béchar	[illegible]	59.4	"	25.0	"	NNE	1	clair		42	21		0.5	34	
Laghouat	[illegible]	62.4	"	23.0	"	N	1	clair		"	21		1.5	176	
Tiaret	[illegible]	60.4	-2.5	29.0	+1.0	NW	4	très nuageux		25	27			39	
Géryville	[illegible]	59.6	-3.0	23.0	+2.0	E	2	clair		41	25			34	
Biskra	[illegible]	"	"	23.0	+2.5	E	1	beau		44	24			67	
Touggourt	50	54.0	-1.0	25.0	+1.0	calme		très nuageux		33	21			26	
Géryville	[illegible]	59.5	-1.5	33.9	+6.4	W	1	beau		42	25			29	
Laghouat	[illegible]	66.7	-1.3	30.5	+1.1	N	3	clair		44	27			2	
Biskra	[illegible]	60.4	-0.4	24.0	+0.1	ESE	1	clair		42	23				
Bou Saada	[illegible]	65.5	-0.7	27.5	-3.3	E	1	clair		44	25			63	
Tébessa	[illegible]	53.5	+2.5	31.7	+5.7	WSW	2	clair		44	31			34	
Aïn Sefra		"	"	34.4	-0.9	NW	1	couvert		47	31			39	
Bou Saada		57.7	-0.8	23.5	-0.7	NNE	2	clair		45	26			5	
Biskra															
Biskra															
Biskra														2	
Biskra														8	
Touggourt		"	"	29.2	-1.2	NE	3	Peu Nord		37	25				
Gabès															

Température extrême

Stations	Max	Min
Paris	21	8
Nice	26	15
Biarritz	"	"
Strasbourg	"	"

Situation générale. Le Baromètre a baissé au Nord et à l'Ouest de l'Europe ainsi qu'à l'Est de l'Afrique du Nord. Des dépressions s'étendent au Nord-Ouest des Iles Britanniques (Reykavik 751 m/m.), au Sud de l'Italie (Naples 757 m/m.) et au Sahara (Beni Abbès 756 m/m.). La pression reste élevée sur la France et l'Allemagne (Coblentz 768 m/m.). En Algérie, ce matin, le ciel est beau ou brumeux. Les vents soufflent en majorité du Nord à Est et sont faibles ou modérés. La mer est houleuse à Cap de Garde, belle ou peu agitée sur le reste de la côte.

Prévisions valables pour la journée jusqu'à midi. Hausse barométrique : Nord et Ouest bassin méditerranéen - Maroc - Ouest Algérie. Baisse : Tunisie.
En Algérie : à l'Ouest, temps nuageux à très nuageux. Vents variables vers secteur Ouest modérés. Température stationnaire. A l'Est, temps beau ou peu nuageux, vents variables faibles ou modérés. Température en baisse.

	ORAN	ALGER	CONSTANTINE
Littoral et Tell	Nuageux à très nuageux. Vents du secteur Ouest modérés	Beau à nuageux. Vents variables vers Ouest faibles ou modérés	Beau ou peu nuageux. Vents variables faibles ou modérés
Hauts Plateaux	Nuageux à très nuageux. Vents du secteur Ouest modérés	Beau à nuageux. Vents variables vers Ouest faibles ou modérés	Beau ou peu nuageux. Vents variables faibles ou modérés
Sahara	Beau temps. Vents de Nord-Est faibles ou modérés	Beau temps. Vents du secteur Est faibles ou modérés	Beau temps. Vents variables faibles ou modérés

Mer	Golfe du Lion	Vents du secteur Est faibles ou modérés
	Baléares	Vents de Nord-Ouest faibles ou modérés
	Oran	Vents du secteur Ouest modérés
	Alger	Vents variables vers secteur Ouest faibles ou modérés
	Bizerte	Vents du secteur Ouest modérés
Vent et Altitude	Ouest Algérie	Est à Nord 8 à 10 m
	" Sahara	Secteur Est 8 à 10 m
	Est Algérie	Secteur Nord 8 à 10 m
	" Sahara	Secteur Est 8 à 10 m

Avis aux Agriculteurs

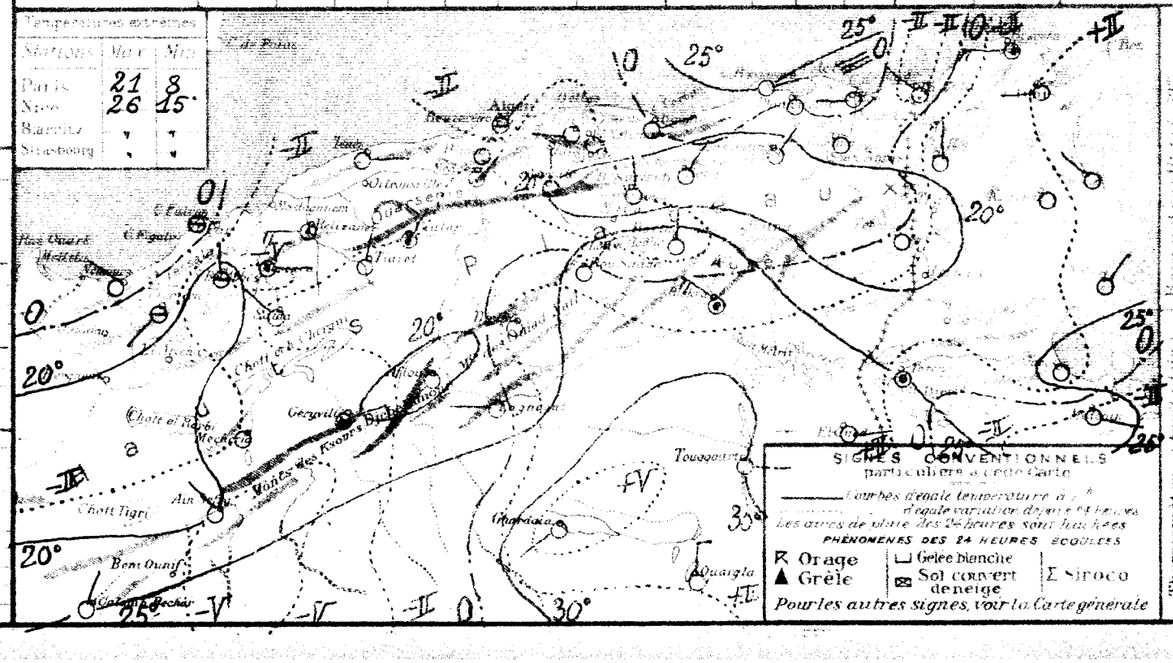

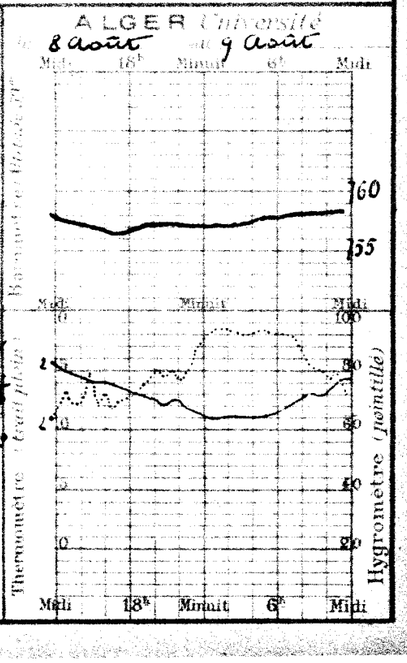

BULLETIN MÉTÉOROLOGIQUE DE L'ALGÉRIE

32 Année N° 222 — Mardi 10 Août 1926 — 7h. Matin

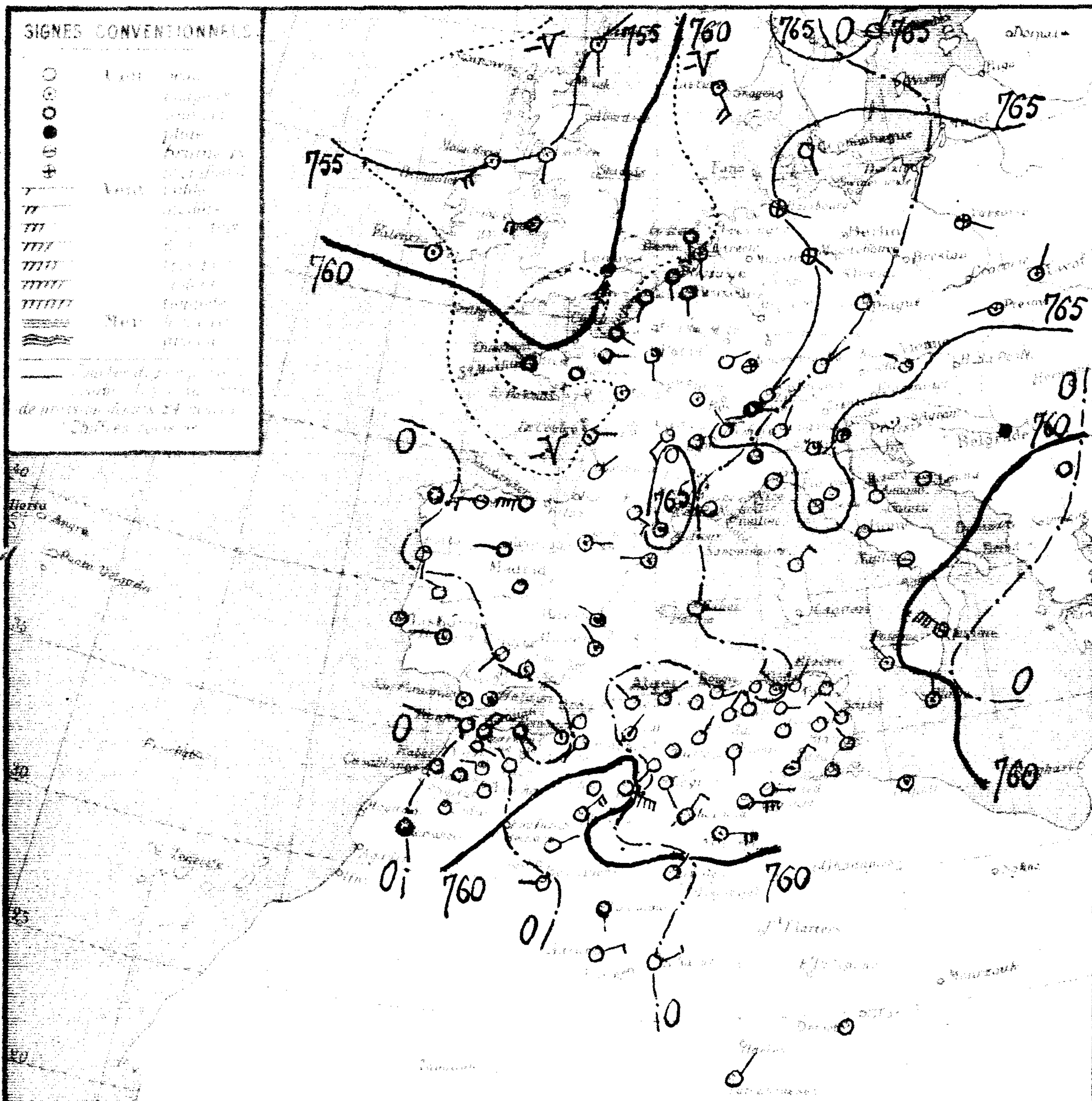

Stations	Altitude en mètres	Pression à 0° et au niveau de la mer: Observation	Pression: diff. en 24 h	Température de l'air: Observation	Température: diff. en 24 h	Vent Direction et force de 0 à 9	Etat du Ciel	Etat de la Mer	Dans les 24 heures: Températures extrêmes max	min	Pluie en millim.	Pluie du 1er Août au 10 Août (millim.)	Pluie du 1er Sept. 25 au 31 juillet 26 (millim.)	Phénomènes
Nemours	4	63.0	+4.0	25.9	+0.6	NW 1	très nuageux	belle	27	19		2.0	243	
Beni-Saf	3													
Oran	53												352	
Mostaganem	26													
Ténès	59	62.4	+1.0	20.4	-0.6	NW 1	clair	peu agitée	28	19				
Blida	267	61.6	00	21.0	+0.8	calme	beau		32	19			825	
Bouzaréa	344	62.6	+0.1	19.4	+0.5	E 2	clair		21	17			683	
Alger	59	63.2	+0.5	20.7	-0.2	NE 4	clair	belle	25	19			637	
Maison Carrée	48												604	
Bougie	9	"	"	21.0	-2.0	calme	clair	calme	27	"			1080	
Philippeville	47	63.6	+0.1	20.0	-0.8	calme	clair	belle	26	16				
Cap de Garde	161	53.0	-0.9	23.0	0.0	NW 3	nuageux		29	19			527	
La Calle	10	64.9	+0.6	25.0	+2.3	NE 1	clair		27	18			726	
Bizerte	8													
Tunis	38	63.4	+4.6	21.0	-2.8	SW 1	clair		29	16		1.6	508	
Sfax	8	62.5	+3.0	20.4	-1.6	NW 2	clair	agitée	28	20			173	
Oudjda	580												306	
Tlemcen	806	65.2	+0.7	19.7	-2.3	N 1	brouillard		31	15				
Sidi Bel-Abbès	476	61.7	-0.5	23.2	"	SW 1	clair		33	16		4.6	278	
Saïda	860	"	"	24.6	+2.8	NE 1	clair		39	20		1.8	221	
Mascara	590	61.6	-0.4	24.6	+3.6	E 1	clair		35	18			328	
Relizane	70	"	"	21.5	-0.6	NW 4	clair		39	20			133	
Orléansville	112												318	
Tiaret	1022	61.0	+1.0	22.4	-1.6	NE 1	nuageux		35	21		1.6		
Vialar	868	64.9	+0.3	23.4	+4.4	NE 2	clair		34	18			377	
Médéa	985	60.7	+0.1	23.5	+0.6	NE 1	clair		25	12				
Aumale	905	61.7	"	19.0	-1.0	N 1	clair		33	16				
Fort National	948	61.7	+0.2	23.2	+0.7	calme	clair		29	21				
Tizi Ouzou	222	"	"	22.6	+3.4	ENE 1	clair		36	17			323	
Bordj Bou Arreridj	913	62.5	+0.5	17.2	-1.6	NNE 1	clair		35	15		2.0	304	
Sétif	1079	63.0	+0.9	19.6	-0.3	NE 1	clair		32	16		3.8	160	
Batna	1044													
Constantine	660	64.8	+4.4	17.4	-1.1	N 1	clair		29	14		23		
Guelma	268	63.8	+2.6	20.5	-0.6	E 1	clair		31	12		0.1	593	
Tebessa	860	64.0	+0.2	20.0	+1.0	calme	clair		31	18		1.6	266	
El Aricha	1270													
Aïn Sefra	1075	59.7	-0.5	25.0	+5.0	NE 4	clair		-	24		0.1	141	
Mecheria	1167	58.9	-0.1	25.1	+1.0	calme	clair		37	23		7.0	347	
Géryville	1320	57.8	-2.1	25.9	+5.4	SE 7	clair		37	20		18.1	296	
Aflou	1426	61.4	-0.5	20.0	+2.0	SW 1	clair		34	14		7.6		
Djelfa	1160	64.3	+1.8	20.1	-2.0	calme	clair		35	13		4.4	263	
Bou Saâda	530	63.5	+0.9	26.2	+1.0	NE 2	clair		35	19			227	
M'Sila	486													
Barika	464	61.6	+0.9	25.5	-1.3	NE 2	clair		39	23			128	
Colomb Béchar	769	56.1	-1.3	31.8	+6.5	ENE 1	clair		41	22		0.5	94	
Laghouat	751	64.9	+2.8	27.0	+4.0	SSE 1	clair		35	22		1.5	126	
Biskra	125	63.6	+3.2	26.0	-2.0	S 2	clair		40	24			59	
Touggourt	69	62.1	+2.5	27.0	-3.0	E 5	beau		42	25			16	
El Oued	70	"	"	25.9	-2.8	E 1	beau		42	23			67	
Tozeur	50	69.5	+1.6	24.0	-1.0	NE 3	très nuageux		48	22			26	
Ghardaïa	526	61.9	+3.3	27.8	-6.1	NE 3	clair		45	27			29	
Ouargla	157	62.3	+1.5	28.2	-2.4	E 5	nuageux		45	27			2	Le 9 13h et 19h siroco, tempête de sable
El Goléa	394	59.3	-0.8	28.0	-1.0	NE 1	clair		44	23				
Beni-Abbès	497	"	"	31.0	+3.5	W 1	clair		45	"			63	
Timimoun	284	57.1	-0.7	30.7	-2.0	S 1	couvert		45	29			34	
Adrar		-	"	31.7	+0.3	E 3	clair		47	31			39	
In-Salah		57.6	-0.1	30.2	+0.7	ENE 3	clair		46	26			3	
Ft Flatters														
Ft Polignac													2	
Djanet		"	"	29.5	"	calme	beau		38	23			8	
Tamanrasset		"	"	27.0	-0.2	NE 2	clair							
Rabat														

Situation générale et situation en Algérie: Le baromètre a baissé de l'Océan Arctique à l'Ouest de l'Algérie. Des dépressions recouvrent le Nord-Ouest de l'Europe (Islande 753 m/m.), le Sud de l'Italie et les Balkans (Sofia 758 m/m.) ainsi que le Sahara occidental (Beni Abbès 756 m/m). La pression est élevée au Centre et à l'Est de l'Europe (Munich 767 m/m.)

En Algérie, ce matin, le ciel est clair, les vents soufflent modérément de Nord-Ouest sur le littoral, du secteur Est au Sahara où ils sont assez forts à l'Est. La mer est belle ou peu agitée sur la côte africaine.

Probabilité (valable pour le lendemain) jusqu'à midi: Baisse barométrique: Nord et Est bassin méditerranéen plus faible Tunisie. Hausse: Est Maroc. Algérie.
En Algérie: à l'Ouest: temps beau ou brumeux. Vents de Nord-Ouest à Nord Est faibles ou modérés, à l'Est: beau à nuageux. Vents de Nord à Nord-Ouest faibles ou modérés. Température stationnaire.

	ORAN	ALGER	CONSTANTINE
Littoral et Tell	Beau ou brumeux. Vents de Nord-Ouest à Nord-Est faibles ou modérés	Nuageux s'éclaircissant. Vents du secteur Nord faibles ou modérés	Beau puis nuageux. Vents de Nord à Nord-Ouest faibles ou modérés
Hauts Plateaux	Beau temps. Vents du secteur Nord faibles ou modérés	Nuageux s'éclaircissant. Vents du secteur Nord faibles ou modérés	Beau puis nuageux. Vents de Nord à Nord-Ouest faibles ou modérés
Sahara	Beau temps. Vents de Nord-Est modérés	Beau temps. Vents du secteur Est modérés	Beau temps. Vents du secteur Est modérés ou assez forts

AVIS AUX PORTS		
	Golfe du Lion	Vents d'Ouest à Nord-Ouest modérés ou assez forts
	Baléares	Vents d'Ouest à Nord-Ouest modérés
	Oran	Vents de Nord-Ouest à Nord-Est faibles ou modérés
	Alger	Secteur Nord faibles ou modérés
	Bizerte	Vents de Nord-Ouest faibles ou modérés

VENTS EN ALTITUDE			
Ouest	Algérie	Secteur Est	6 à 8 m
"	Sahara	Secteur Est	8 à 10 m
Est	Algérie	Secteur Nord	6 à 8 m
"	Sahara	Secteur Est	8 à 10 m

Avis aux Agriculteurs

Températures extrêmes: Stations	Max	Min
Paris	25	11
Nice	28	17
Biarritz	"	.
Strasbourg	"	.

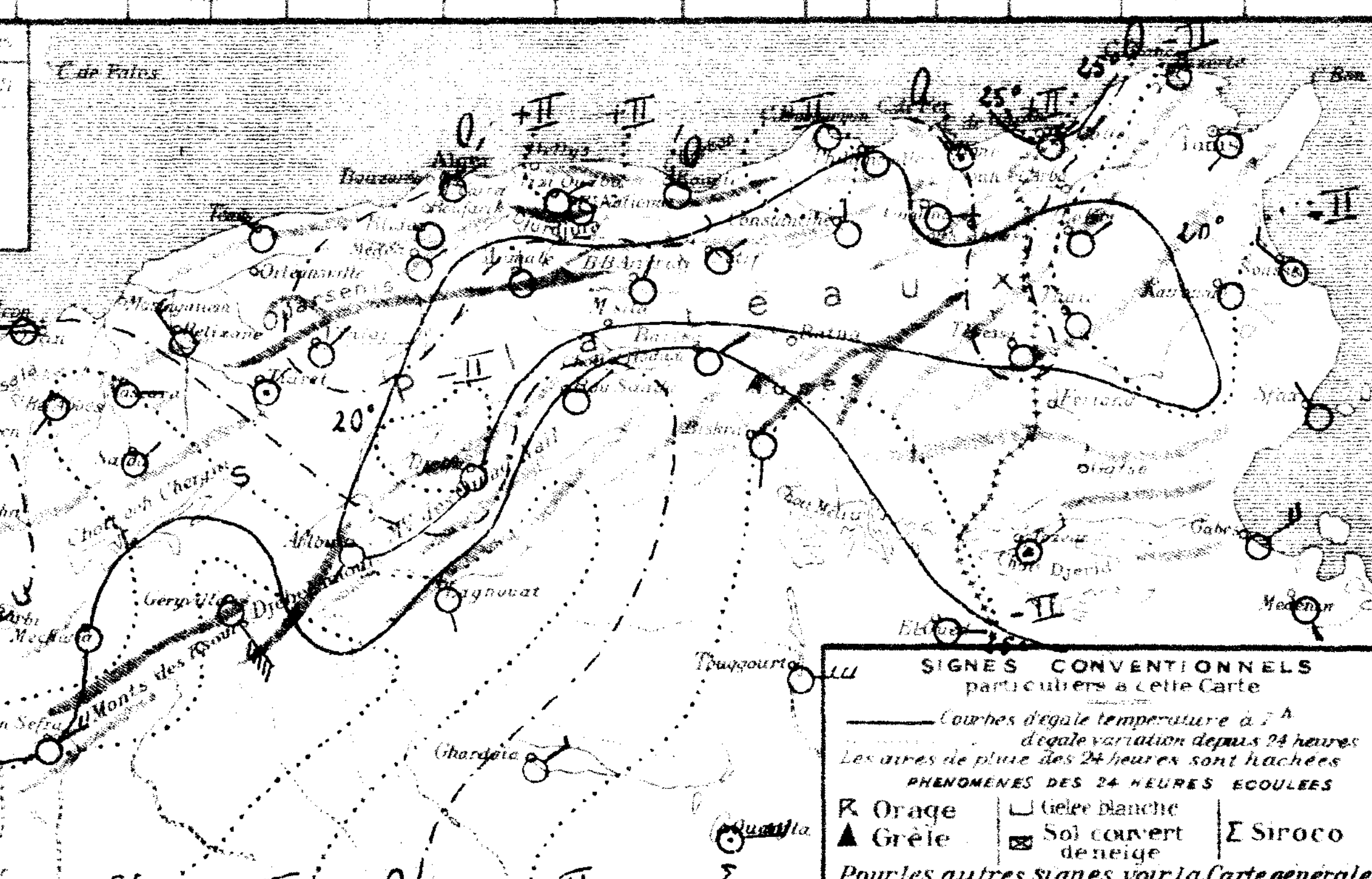

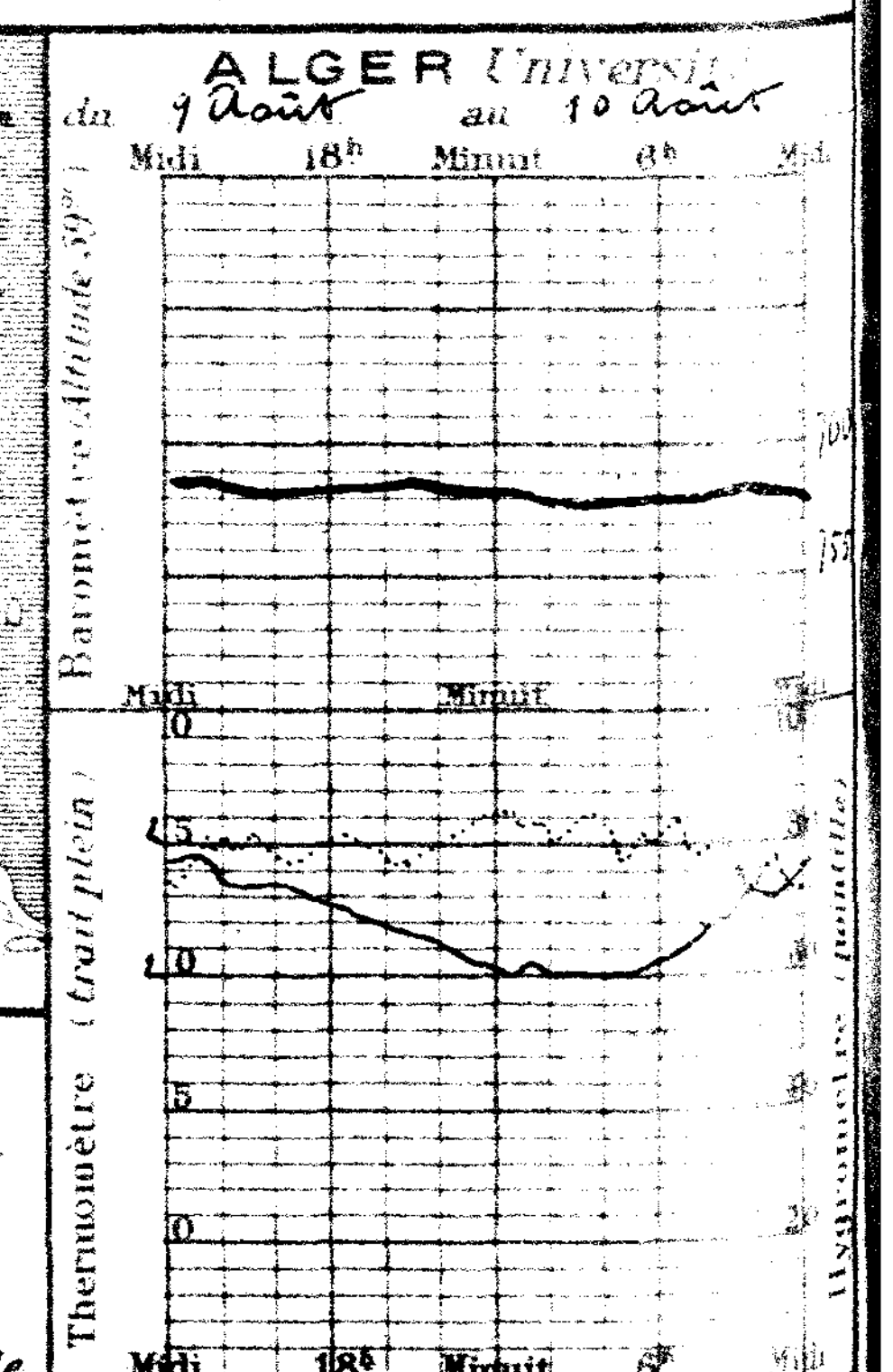

BULLETIN MÉTÉOROLOGIQUE DE L'ALGÉRIE

Année N° 223 — Mercredi 11 Août 1926 — 7h. Matin

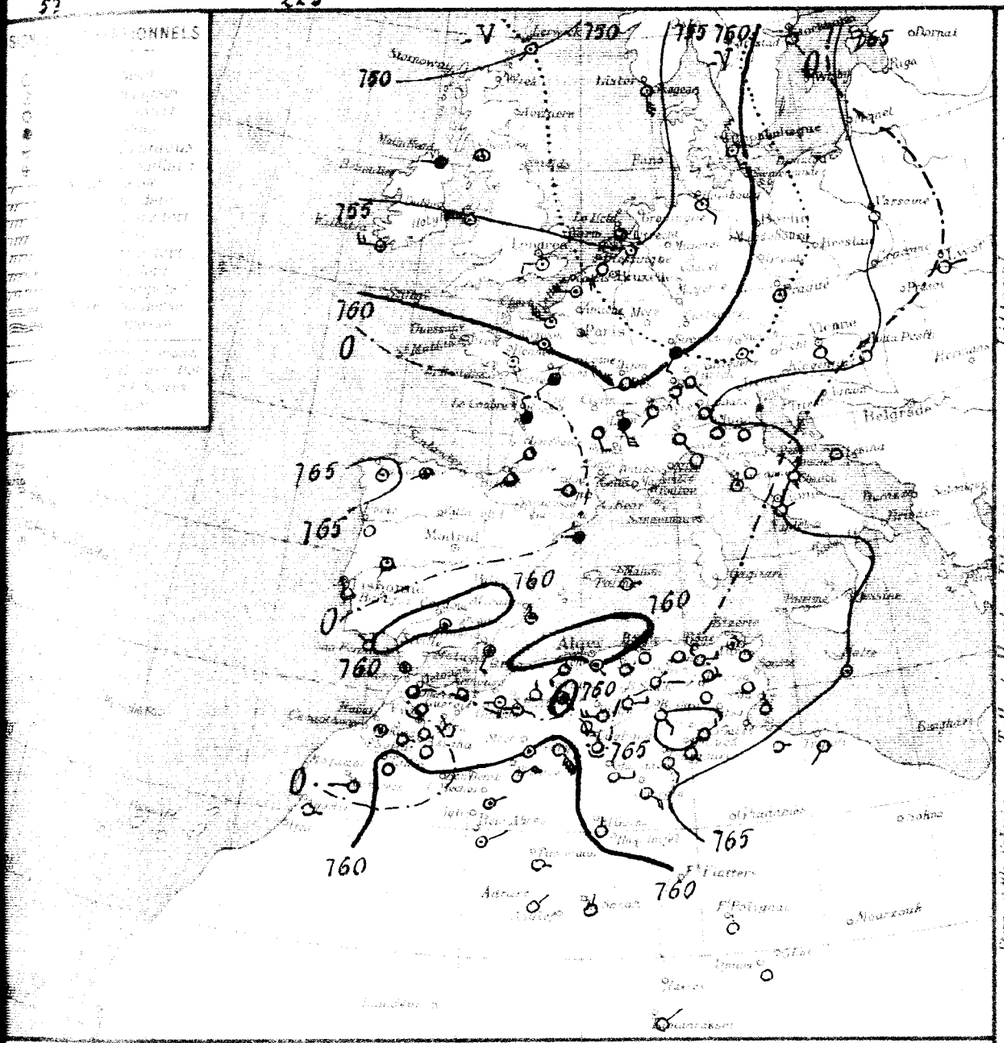

STATIONS	Altitude en mètres	Observation de 7 heures du matin: Pression à 0° et au niveau de la mer — Observation	diff. en 24h	Température de l'air — Observation	diff. en 24h	Vent (direction et force de Beaufort)	Etat du Ciel	Etat de la Mer	Dans les 24 heures: Température extrême — max	min	Pluie en millimètres	Pluie du 10 Août au 11 Août matin	Pluie du 1er Sept. au 10 Août matin	PHÉNOMÈNES
Littoral														
Nemours	4	62.0	-1.0	24.8	-0.4	W 1	très nuageux	agitée	29	20			245	
Beni Saf	3													
Oran	55												562	
Mostaganem	26													
Tenes	59	60.4	-2.0	22.2	+1.5	SW 3	couvert	agitée	32	20				
Blida	267												525	
Bouzareo	344	59.1	-3.5	31.1	+11.7	S 1	nuageux		12	14	gtes		623	18H quelques gouttes, 20H46 éclairs au Sud, pluie 1H sirocco
Alger	59	57.9	-4.5	28.6	+7.9	SSE 1	très nuageux	belle	24	20	gtes		517	15H gouttes, ce matin sirocco
Maison Carrée	46												604	
Bougie	9	63.1	"	22.0	+1.0	calme	clair	belle	26	19			1010	
Philippeville	47	63.0	-0.5	20.9	+0.9	calme	clair	belle	24	19				
Cap de Garde	161	64.2	+1.2	22.0	-1.0	E 3	clair		37	20			527	
La Calle	10	"	"	26.2	+1.2	ESE 3	clair	très belle	27	19			726	
Bizerte	9													
Tunis	30	65.0	+1.6	22.6	+1.6	calme	clair		27	14			510	
Sfax	8	62.6	+0.1	19.8	-0.6	N 2	clair	calme	26	19			173	
Hauts Plateaux														
Oudjda	580												306	
Tlemcen	806	62.1	-0.4	19.6	-0.1	WSW 4	brouillard		29	17				
Sidi Bel Abbès	476	64.7	0.0	21.0	-2.2	W 3	brumeux		35	19			283	
Saida	866	"	"	27.6	+3.0	S 6	clair		42	26			283	
Mascara	590	60.9	-0.9	23.0	-1.6	N 1	clair		35	20			529	
Relizane	73	"	"	22.7	+1.2	W 3	très nuageux		43	21			155	
Orléansville	112												318	
Tiaret	1023	59.9	-1.2	25.7	+3.3	SE 2	très nuageux		37	24				
Vialar	888	60.1	-1.7	27.0	+3.6	SW 5	couvert		34	25			377	
Medea	935	60.0	-0.7	26.5	+3.0	E 2	brumeux		27	19				
Aumale	905	"	"	24.5	+5.5	S 3	clair		34	23				
Fort-National	942	63.5	+1.2	27.3	+4.1	calme	clair		32	25				
Tizi-Ouzou	222	"	"	26.1	+3.6	SW 1	nuageux		36	20			323	lair et nuit sirocco
Bordj Bou Arréridj	915	62.1	-0.4	20.9	+3.7	N 1	nuageux		37	17			306	
Sétif	1073	62.4	-0.6	21.6	+3.1	NE 1	beau		32	17			464	
Batna	1044													
Constantine	663													
Guelma	258	63.8	-0.2	22.0	+1.5	E 1	clair		32	13			533	
Tebessa	863	64.6	+0.6	22.0	+2.0	calme	clair		31	15			268	
Sahara														
El Aricha	1271													
Ain Sefra	1073	59.5	-0.2	26.0	+1.0	NE 4	clair		"	25			111	
Mécheria	1167	60.2	+1.4	26.2	+1.1	calme	nuageux		37	24			384	
Geryville	1320	59.2	+1.4	25.5	-0.4	SE 7	clair		35	23			314	
Aflou	1426	63.0	+1.6	20.0	0.0	SE 1	clair		31	"				
Djelfa	1160	63.7	-0.6	23.7	+3.6	W 4	clair		34	21			267	
Bou Saada	550	64.7	+1.2	24.0	-2.2	E 3	clair		35	21			224	
M'sila	456													
Barika	484	62.3	+0.3	27.0	+1.5	N 1	clair		38	24			128	
Colomb-Béchar	768	57.3	+1.2	32.5	+0.7	ENE 1	très nuageux		42	29			95	
Laghouat	751	64.2	-0.7	24.0	-3.0	N 1	clair		35	22			128	
Biskra	128	65.1	+1.5	30.0	+4.0	SE 3	clair		37	24			59	
Touggourt	69	64.5	+2.4	29.0	+2.0	SE 3	clair		37	24			36	
El-Oued	70	"	"	24.0	-1.9	ESE 1	clair		35	"			67	
Tozeur	56	65.0	+2.5	23.0	-1.0	NE 3	couvert		35	21			26	
Ghardaïa	526	64.9	+2.0	27.1	-0.7	E 3	clair		37	25			29	
Ouargla	157	64.7	+2.4	28.6	+0.4	ESE 4	clair		40	25			2	
El Goléa	394	60.8	+1.5	29.2	+1.2	N 1	beau		43	27				
Beni-Abbès	492	56.4	+0.7	30.5	-0.5	ENE 2	nuageux		45	28			63	
Timimoun	294	59.0	+1.2	30.0	-0.7	E 1	couvert		46	29			34	
Adrar		"	"	30.4	-1.3	NE 2	clair		47	27			53	
In Salah		58.8	+1.2	32.4	+2.2	NNE 2	beau		47	26			5	
Ft Flatters														
Ft Polignac		"	"	32.0	"	N 1	beau		43	26			2	
Djanet		"	"	29.5	0.0	calme	clair		38	24			3	
Tamanrasset		"	"	28.2	-0.8	NE 2	clair		34	26				
Rabat														

Temperatures extrêmes

Stations	Max	Min
Paris	28	16
Nice	25	15
Biarritz	"	"
Strasbourg	"	"

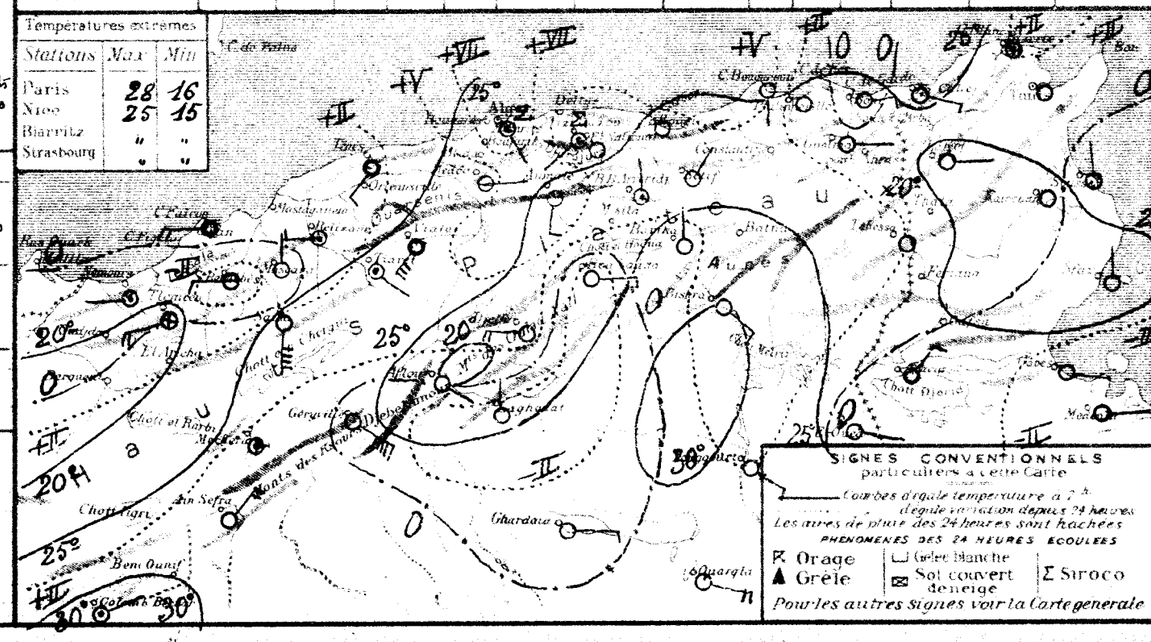

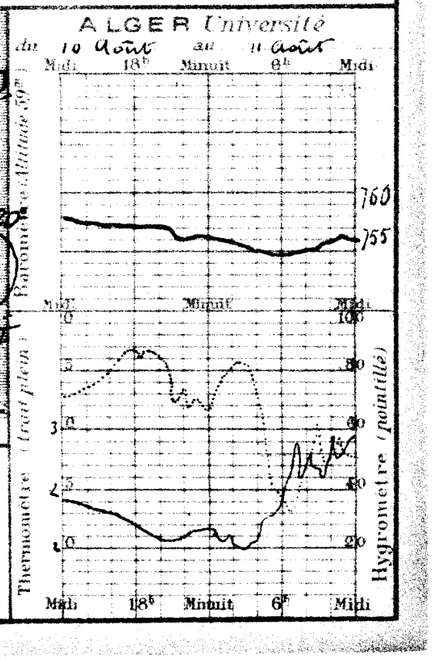

Situation générale et situation en Algérie Un couloir dépressionnaire s'est creusé de la mer du Nord à l'Algérie (Iles Féroé 748 m/m - Alger 760 m/m.) un minimum persiste au Sahara occidental (Beni-Abbès 755 m/m.). La pression est élevée à l'Est de l'Europe (Lemberg 767 m/m.)

En Algérie, ce matin, le ciel est brumeux ou nuageux sur le Centre et l'Ouest, beau dans l'Est et au Sahara. Les vents soufflent en majorité de l'Ouest à l'Ouest et du secteur Sud au Centre et à l'Est.

La mer est agitée à l'Ouest, belle à l'Est.

Probabilités valable pour le lendemain jusqu'à midi: Hausse barométrique: Nord bassin méditerranéen. Baisse: Est bassin. Est Afrique du Nord. Maroc.

En Algérie: à l'ouest, temps très nuageux et orageux; quelques averses sur les Hauts-plateaux. Vents du secteur Ouest faibles ou modérés. Température stationnaire, à l'Est: temps brumeux, puis nuageux. Vents d'Est à Sud faibles ou modérés. Température en hausse.

	ORAN	ALGER	CONSTANTINE
Littoral et Tell	Très nuageux et orageux. Vents d'Ouest faibles ou modérés	Très nuageux et orageux. Vents des secteurs Sud à Ouest faibles ou modérés	Brumeux puis orageux. Vents d'Est à Sud faibles ou modérés
Hauts Plateaux	Très nuageux et orageux. Vents variables modérés ou assez forts	Très nuageux et orageux. Vents des secteurs Sud à Ouest modérés ou assez forts	Très nuageux et orageux. Vents du secteur Sud modérés ou assez forts
Sahara	Très nuageux. Vents du secteur Est modérés	Orageux au Nord, nuageux au Sud. Vents d'Est à Sud modérés ou assez forts	Beau temps. Vents d'Est à Sud modérés ou assez forts

AVIS AUX PÊCHEURS	Golfe du Lion	Vents du secteur Ouest faibles ou modérés	
	Baléares	Vents du Nord-Ouest faibles ou modérés	
	Oran	Vents du secteur Ouest faibles ou modérés	
	Alger	Vents des secteurs Sud à Ouest faibles ou modérés	
	Bizerte	Vents d'Est à Sud faibles ou modérés	
VENTS ET ALTITUDES	Ouest Algérie	Secteur Ouest	8 à 3m
	" Sahara	Secteur Est	8 à 10m
	Est Algérie	Secteur Sud	8 à 10m
	" Sahara	Secteur Est à Sud	8 à 10m

Avis aux Agriculteurs

BULLETIN MÉTÉOROLOGIQUE DE L'ALGÉRIE

Jeudi 12 Août 1926 — 7h Matin

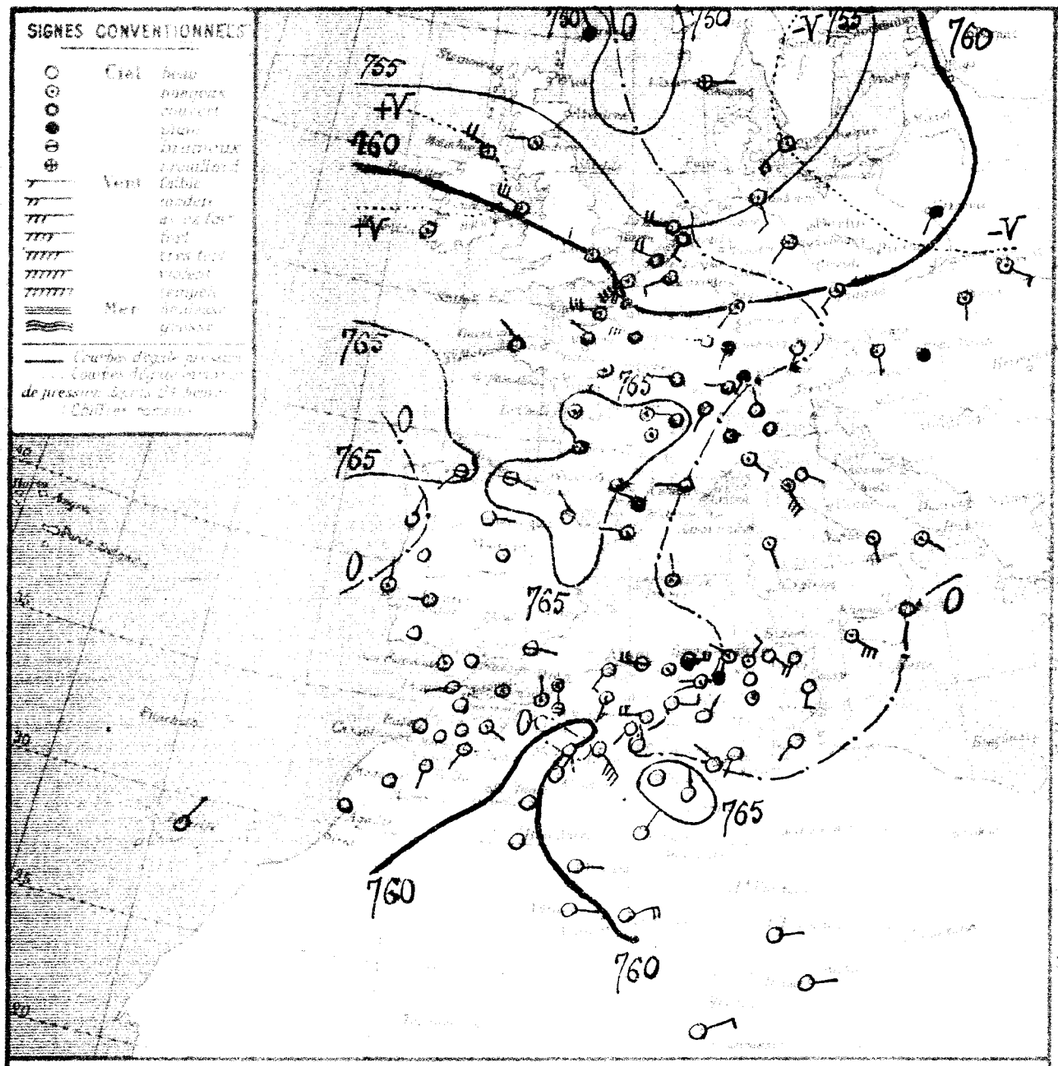

STATIONS	Altitude en mètres	Observation de 7 heures du matin: Pression à 0° au niveau de la mer — observation	diff. en 24 h	Température de l'air — observation	diff. en 24 h	Vent — direction	force	État du Ciel	État de la Mer	Dans les 24 heures: Température extrême — max	min	Pluie en millim.	Pluie — hauteur	Pluie — 24 heures	PHÉNOMÈNES
Nemours	4	63.0	+1.0	23.6	-1.2	N	2	nuageux	peu agité	28	19			245	
Bordj Saf Saf	5														
Oran	50													352	
Mostaganem	20														
Tlemcen	810	62.7	+2.3	22.8	+0.6	SW	3	beau	peu agité	32	21				
Biskra	247	62.3	+3.5	22.5	-6.4	N	1	très nuag.		36	21			325	11H sirocco
Géryville	1143	62.3	+3.2	20.1	-11.0	W	2	nuageux		33	20			633	20H30 éclairs au Sud
Aïn Sefra	[illegible]	62.9	+3.0	22.6	-6.1	W	4	brumeux	peu agité	32	22			617	coup de vent la nuit
Maison Carrée	25													604	
Bougie	5	64.0	"	23.0	+1.0	E	4	couvert	agité	"	23			1050	19H30 - 3H pet sirocco
Philippeville	41	60.6	-2.4	23.7	+7.3	WNW	2	nuageux	belle	30	21				
Cap de Garde	[illegible]	61.0	-3.2	33.0	+11.0	NE	3	clair	calme	33	22			527	sirocco
Lalla Marnia	[illegible]	"	"	33.4	+7.2	SE	3	clair	belle	34	24			726	coup de vent de Sud. vers 22H30, sirocco depuis
Biskra	[illegible]														
Tlemcen	[illegible]	62.2	-2.8	27.0	+4.4	SW	1	clair		29	20			510	
Oran	[illegible]													173	
Mostaganem	[illegible]													306	
Géryville	[illegible]	62.9	+0.1	23.7	+4.1	SSE	1	nuageux		30	19				
Saint Bel Abbès	[illegible]	64.4	+2.7	19.0	-2.0	N	1	brumeux		31	17			283	
Sétif	[illegible]	"	"	21.0	-5.5	NE	1	clair		41	19			233	hier sirocco
Mascara	[illegible]	63.9	+3.1	21.8	-1.2	SE	2	nuageux		36	19			328	
Biskra	[illegible]	"	"	22.4	-0.3	SSE	1	très nuag.		47	20			133	
Aïn Sefra	[illegible]													347	
Tlemcen	[illegible]	61.3	+1.5	25.3	+0.1	SSW	2	nuageux		40	24	g. vers			
Alger	[illegible]	62.6	+2.5	26.5	-1.5	NE	2	très nuag.		40	22	g. vers		377	quelques gouttes vers 15H, sirocco dans journée
Bougie	[illegible]	58.4	+1.4	27.0	+1.5	SE	1	clair		34	19				hier 15H gouttes, sirocco
Philippeville	[illegible]	63.8	"	27.2	+2.7	S	3	clair		36	21	2.0	2.0		pluie
Cap de Garde	[illegible]	"	"	29.0	+1.7	calme		nuageux		37	25				
Lalla Marnia	[illegible]	64.6	"	23.2	-2.4	W	5	nuageux		43	23			923	hier et nuit sirocco 17H20 - 1H tonnerre éclairs lointains
Biskra	[illegible]	62.1	0.0	24.8	+3.9	S	1	clair		34	19	1.0	1.0	306	pluie
Géryville	[illegible]	62.5	+0.1	24.3	+2.7	W	1	très nuag.		34	24			464	nuit tempête, arbres fissés
Aïn Sefra	[illegible]														
Tlemcen	[illegible]	60.7	"	29.0	-	NNE	1	pluie		37	15				hier sirocco toute la journée
Oran	[illegible]	61.2	+2.4	29.2	+7.2	calme		clair		39	21			593	
Mostaganem	[illegible]	63.2	-1.4	26.0	+4.0	calme		nuageux		36	20			268	
Alger	[illegible]														
Bougie	[illegible]	62.3	+2.8	27.0	+1.0	NE	1	clair		"	22			111	
Philippeville	[illegible]	60.1	-0.1	28.5	+2.3	S	1	clair		37	25			384	
Cap de Garde	[illegible]	61.1	+1.1	27.3	+1.8	SSE	6	clair		35	21			314	
Lalla Marnia	[illegible]	"	"	25.0	+5.0	SW	1	clair		"	"				
Biskra	[illegible]	54.2	+0.5	25.5	+1.9	W	4	clair		34	20			267	
Géryville	[illegible]	63.8	-0.9	25.8	+1.8	E	3	beau		37	22			227	
Aïn Sefra	[illegible]														
Tlemcen	[illegible]	62.4	+0.1	23.5	+2.5	SW	1	clair		36	24			128	
Saint Bel Abbès	[illegible]	59.7	+2.6	32.8	+0.3	calme		beau		42	25			95	
Sétif	[illegible]	64.0	-0.2	20.0	+1.0	N	1	clair		36	21			128	
Mascara	[illegible]	64.1	-1.0	29.0	-1.0	NE	2	clair		35	26			69	
Biskra	[illegible]	64.3	-0.2	27.2	+1.8	NW	1	clair		38	25			36	
Géryville	[illegible]	"	"	25.2	+1.2	SW	1	clair		38	22			67	
Aïn Sefra	[illegible]													26	
Biskra	[illegible]	66.4	+1.5	26.5	-0.6	calme		clair		40	24			29	
Géryville	[illegible]	65.6	+0.9	27.4	-1.8	N	2	clair		40	14			2	
Aïn Sefra	[illegible]	63.5	+2.7	29.4	+0.2	NE	1	clair		43	26				
Biskra	[illegible]	59.5	+5.1	21.0	-1.5	calme		clair		45	27			63	
Tunis	[illegible]	61.3	+2.3	31.4	+1.4	E	1	couvert		45	29			34	
Alger	[illegible]	"	"	30.6	+0.2	E	1	beau		47	28			39	
Biskra	[illegible]	61.1	+2.3	36.5	+4.1	ENE	4	clair		47	27			5	
Biskra	[illegible]	"	"	30.5	-1.5	E	1	clair		44	25			2	
Biskra	[illegible]	"	"	30.2	+0.7	E	1	clair		39	25			8	
Biskra	[illegible]	"	"	28.6	+2.4	ENE	3	clair		36	22				

Pluie: 11 Août 25 — 12 Août 10 Août 26

Situation générale et situation en Algérie. Le baromètre a baissé à l'Est de l'Europe du Bassin méditerranéen et de l'Afrique du Nord. Une aire dépressionnaire s'étend des Iles Britanniques à la Baltique (Iles Féroé 750 m/m.). Un minimum persiste sur l'Ouest saharien (Beni-Abbès 755 m/m.). La pression est élevée au Sud-Ouest de l'Europe (Santander 766 m/m.) et sur les Balkans (Bucarest 765 m/m.).

En Algérie, ce matin, le ciel est nuageux à l'Ouest, très nuageux ou couvert à l'Est. Les vents soufflent des secteurs Sud et Ouest, et sont modérés ou assez forts. Quelques ondées orageuses sont tombées au centre et à l'est des Hauts-plateaux. Le sirocco a soufflé hier et cette nuit en de nombreux endroits du réseau.
La mer est belle ou agitée sur la côte africaine.

Probabilité (valable jusqu'à midi): Pause barométrique: Bassin méditerranéen — Algérie. Tunisie. Baisse: Maroc. Ouest Sahara.
En Algérie: à l'Ouest: Beau (brumeux le Littoral.) Vents de Nord. est faibles ou modérés. A l'Est: nuageux l'après-midi s'éclaircissant ensuite. Vents des secteurs Sud à Ouest modérés à assez forts. Température en Baisse.

	ORAN	ALGER	CONSTANTINE
Littoral et Tell	Beau ou brumeux. Vents de Nord. est faibles ou modérés	Beau ou brumeux. Vents du secteur Nord faibles ou modérés	Orageux s'éclaircissant. Vents de Sud. ouest à Nord. ouest modérés ou assez forts
Hauts Plateaux	Beau temps. Vents de Nord. est faibles ou modérés	Orageux s'éclaircissant. Vents de Sud. ouest à Nord. ouest modérés	Orageux s'éclaircissant. Vents de Sud. ouest à Nord. ouest modérés ou assez forts
Sahara	Beau à nuageux. Vents d'Est à Sud modérés ou assez forts	Beau temps. Vents de Nord. est à est modérés	Beau temps. Vents variables faibles ou modérés

AVIS AUX PORTS		
	Golfe du Lion	Vents de Nord. ouest modérés à assez forts
	Baléares	Vents du secteur Nord modérés
	Oran	Vents de Nord. est faibles ou modérés
	Alger	Vents du secteur Nord faibles ou modérés
	Bône	Vents de Sud. ouest à Nord. ouest modérés ou assez forts

VENTS EN ALTITUDE			
	Ouest	Algérie	Secteur Est 4 à 6 m
	"	Sahara	Est à Sud 6 à 8 m
	Est	Algérie	Nord. ouest à Nord 6 à 10 m
	"	Sahara	Nord. est à Est 6 à 8 m

Avis aux Agriculteurs

Températures extrêmes	Max	Min
Paris	23	12
Nancy	27	16
Biarritz	4	4
Strasbourg	4	4

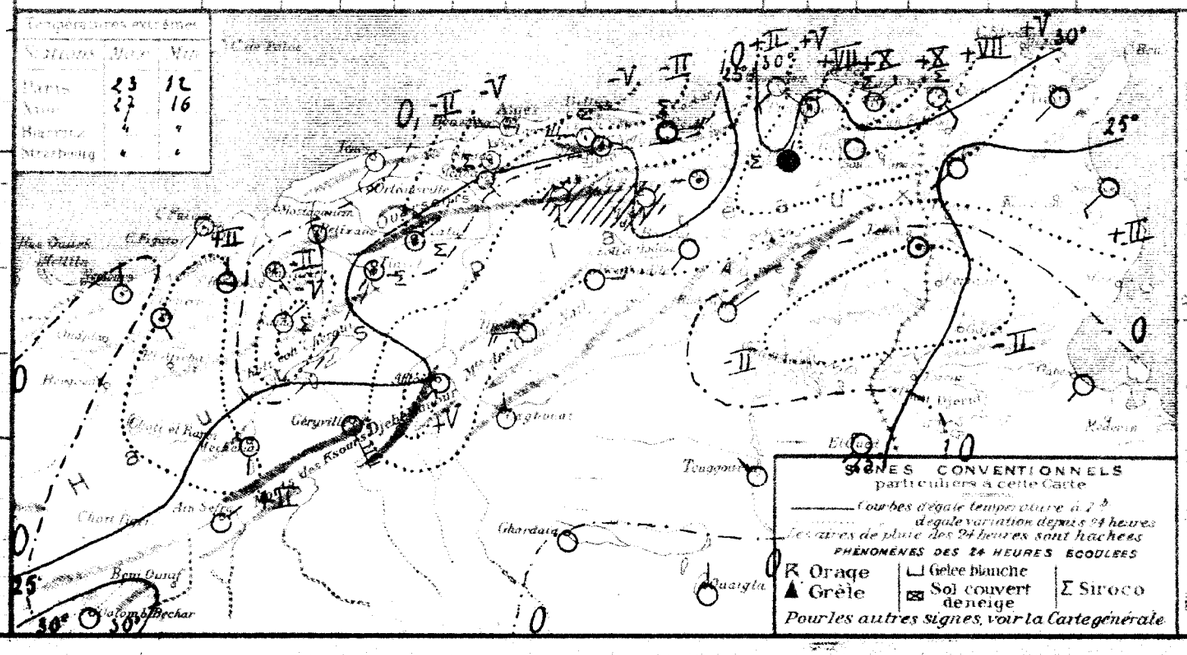

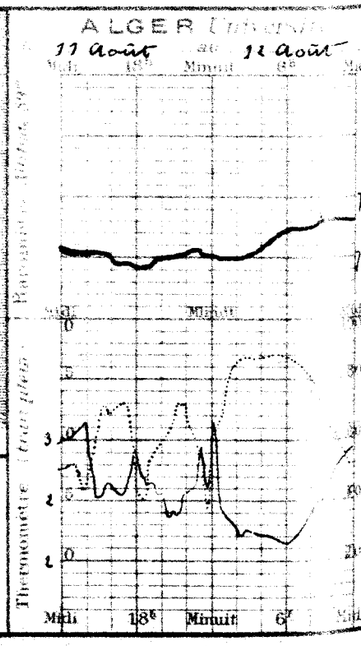

BULLETIN MÉTÉOROLOGIQUE DE L'ALGÉRIE

Année N° 225 — Vendredi 13 Août 1926 — 7 h. Matin

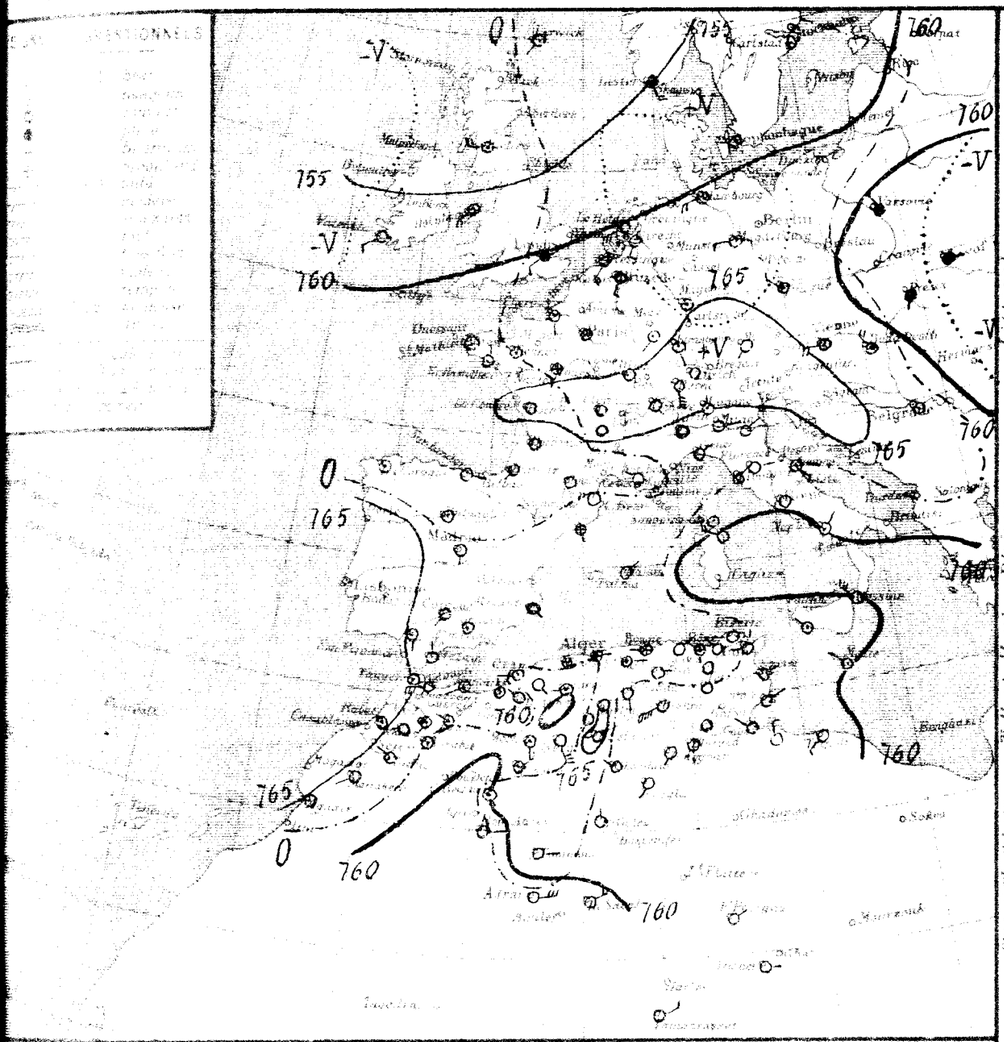

	ORAN	ALGER	CONSTANTINE
Littoral et Tell	Très nuageux et orageux. Vents du secteur Ouest modérés à assez forts	Très nuageux puis orageux. Vents variables vers secteur Ouest faibles ou modérés	Brumeux. Vents du secteur Sud faibles ou modérés
Hauts Plateaux	Très nuageux, averses orageuses. Vents du secteur Ouest modérés à assez forts	Très nuageux, averses orageuses. Vents variables faibles ou modérés	Nuageux à très nuageux. Vents du secteur Sud faibles ou modérés
Sahara	Nuageux. Vents S'est à Sud modérés	Beau à nuageux. Vents du secteur Est modérés	Très nuageux au Nord. Vents variables modérés

Mer	Golfe du Lion	Vents variables faibles
	Baléares	Vents de Nord-est faibles
	Oran	Vents du secteur Ouest modérés à assez forts
	Alger	Vents variables vers secteur Ouest faibles ou modérés
	Bizerte	Vents variables faibles
Côtes	Ouest Algérie	Sud-Ouest 6 à 10 m
	Sahara	Est à Sud 8 à 10 m
	Est Algérie	Nord à Est 4 à 6 m
	" Sahara	Est à Sud 6 à 8 m

Avis aux Agriculteurs

OBSERVATION DE 7 HEURES DU MATIN

Stations	Altitude en mètres	Pression à 0° et réduite au niveau de la mer: Observation	Diff. en 24h	Température de l'air: Observation	Diff. en 24h	Vent: Direction et force de 0 à 9	Etat du Ciel	Etat de la Mer	Dans les 24 heures: Température extrêmes: max	min	Pluie en millim.	Pluie du 11 Oct. au 12 Oct. 25 / du 12 Oct. au 13 Oct. 25	Pluie du 1er Sept. au 10 Oct. 25	PHÉNOMÈNES
Nemours	4	64.0	+1.0	26.0	+2.4	N 1	très nuag.	belle	26	22			245	
Beni Saf	3													
Oran	33												352	
Mostaganem	26													
Tenes	59	64.0	+1.5	20.2	-2.6	calme	brouillard	belle	18	19				brouillard jusqu'au jour
Blida	267												225	
Bouzarea	344	62.5	+0.2	19.4	-0.7	NE 1	brouillard		18	19			653	
Alger	59	67.9	0.0	21.2	-1.3	E 1	brouillard	belle	21	20			617	
Maison-Carrée	40												604	
Bougie	9	"	"	22.0	-1.0	W 1	brouillard		35	21			1080	
Philippeville	47	63.0	+2.4	23.0	-5.7	NE 1	clair		36	21				
Cap de Garde	161	64.1	+3.1	27.0	0.0	S 1	nuageux	belle	39	21			527	
La Calle	10	61.1	"	25.0	-8.5	NW 2	clair	belle	39	21			726	hier et ce matin brume
Bizerte	4													
Tunis	36	62.2	0.0	27.0	0.0	W 2	clair		40	23			510	
Sfax	8	59.4	"	25.0	"	NE 2	clair		37	22			173	
Oudjda	580												306	
Tlemcen	906	63.9	+1.0	24.0	+0.3	E 1	nuageux		33	19				
Sidi Bel Abbès	476	63.9	"	24.4	-2.6	NW 1	beau		35	17			293	
Saïda	960	"	"	22.0	+1.0	SW 1	beau		43	20			223	
Mascara	500	63.2	-0.7	23.0	+1.2	SE 1	beau		35	20			328	
Relizane	73	"	"	22.5	+0.4	W 3	beau		37	21			193	
Orleansville	112												319	
Tiaret	1123	60.4	-0.9	23.3	-2.5	W 1	très nuag.		38	25				
Vialar	889	62.4	-0.2	24.8	-0.7	calme	couvert		41	19			377	sirocco hier
Médéa	925	"	"	25.5	-1.5	E 1	beau		28	20				
Aumale	905	64.3	+0.9	25.0	-2.9	N 1	clair		39	20		2.0		
Fort National	942	61.4	"	22.0	-2.0	E 2	nuageux		33	25				
Tizi Ouzou	222	"	"	20.8	+3.6	SSW 1	nuageux		39	20			923	
Bordj Bou Arréridj	915	62.3	+0.2	22.0	-2.8	NE 3	nuageux		40	28		1.0	306	
Setif	1079	62.3	-0.2	22.0	-1.5	E 1	beau		37	21			424	
Batna	1044													
Constantine	660	63.9	+3.1	22.1	-3.4	S 1	nuageux		38	20				hier sirocco
Guelma	276	62.9	+1.7	23.7	-5.5	calme	clair		40	17			593	
Tebessa	663	63.5	+0.3	26.0	0.0	calme	clair		39	18			168	
El Aricha	1251													
Ain Sefra	1073	61.9	-0.4	25.0	-2.0	NE 4	très nuag.		"	24			111	
Méchéria	1107	62.4	"	29.7	+0.2	S 1	très nuag.		38	24			314	
Géryville	1186	60.2	-0.9	28.7	+1.4	SSE 5	beau		37	22			344	
Aflou	1426	63.0	"	20.0	-5.0	SW 1	clair		32	15				
Djelfa	1160	65.0	+0.9	22.4	-3.2	calme	beau		37	15			267	
Bou Saâda	559	63.3	-0.5	26.2	+0.4	S 2	clair		41	24			229	sirocco cette nuit
M'Sila	406													
Biskra	164	"	"	28.0	-1.5	SSW 4	clair		43	27			124	
Colomb Béchar	269	60.1	+0.4	33.4	+0.6	SSE 1	nuageux		42	27			95	
Laghouat	771	65.0	+1.0	25.0	0.0	W 1	clair		39	21			123	
Biskra	125	60.7	-3.4	30.0	+1.0	WSW 7	beau		41	30			59	
Touggourt	69	61.7	-2.6	30.8	+3.6	SW 1	beau		42	24			36	
El Oued	78	"	"	28.4	+3.2	SW 1	beau		41	26			67	
Tozeur	30	59.0	"	30.0	"	calme	couvert		40	27			26	
Ghardaïa	526	63.9	-2.5	31.9	+5.3	WNW 1	clair		45	27			29	
Ouargla	157	64.1	-1.5	29.3	+1.9	SW 2	clair		42	26			2	
El Goléa	394	63.1	-3.4	25.5	-3.9	W 1	clair		41	23				
Beni Abbès	480	59.4	-0.1	30.8	+1.8	E 2	clair		46	29			68	
Timimoun	244	61.6	+0.3	31.4	0.0	E 2	couvert		46	28			34	
Adrar		"	"	29.9	+0.7	E 5	clair		49	27			39	
In Salah		59.1	-2.0	31.0	-4.5	ENE 4	clair		45	25			8	tempête de sable 8H30 à 17H
El Djaffoura		"	"	29.0	-2.5	NE 1	clair		39	23			2	
El Goléa		"	"	29.0	-1.2	E 1	clair		38	26			8	
Djanet		"	"	22.6	0.0	ENE 3	clair		36	22				
Tamanrasset														
Rabat														

Temperatures extremes

Stations	Max.	Min.
Paris	21	11
Nice	29	16
Biarritz	"	"
Strasbourg	"	"

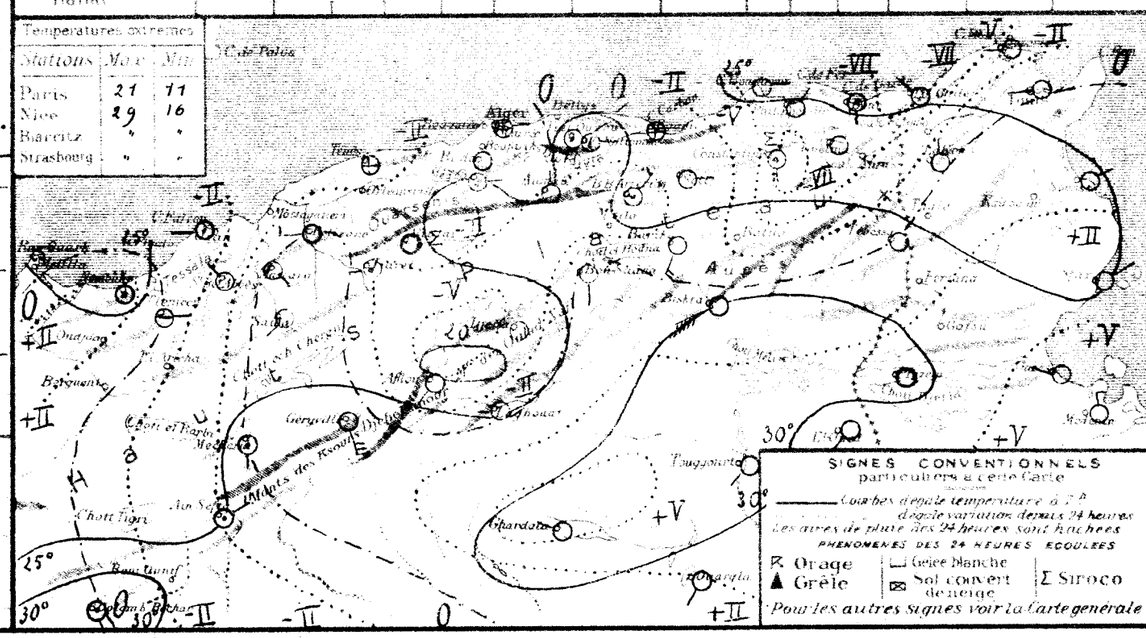

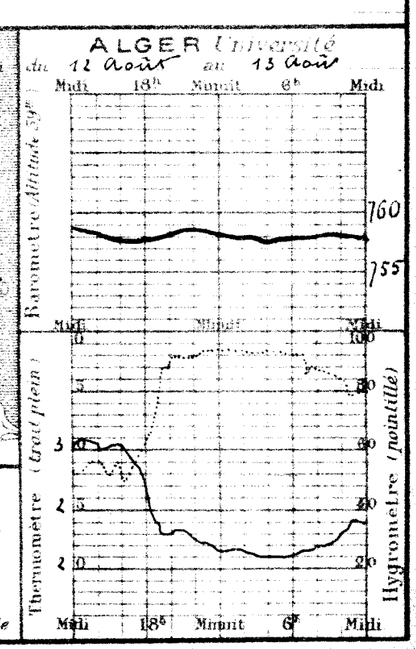

BULLETIN MÉTÉOROLOGIQUE DE L'ALGÉRIE

Samedi 14 Août 1926 — 7h Matin

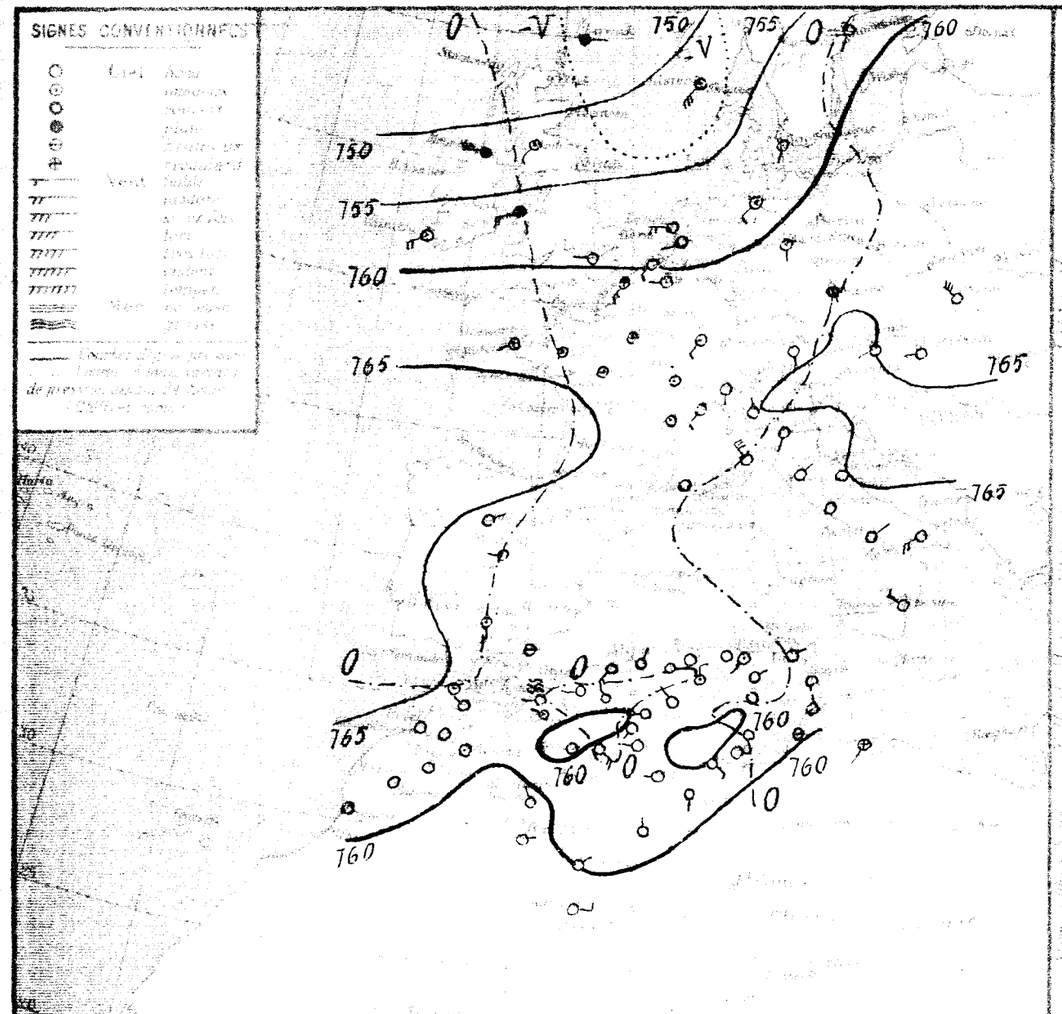

Situation générale et situation en Algérie. Le baromètre a baissé de la Scandinavie à l'Afrique du Nord. Des dépressions recouvrent le Nord de l'Europe (Lerwick 745 m/m.) et le Sahara (Beni-Abbès 759 m/m.). La pression est élevée au Nord-ouest du Maroc (Tanger 765 m/m.) et sur l'Adriatique (Ancône 765 m/m.)

En Algérie, ce matin, le ciel est couvert au Centre du versant où des nuages sont éclairés; il est beau à l'Est. Les vents sont variables, le secteur Ouest dominant à l'Ouest.
La mer est houleuse à Nemours, belle ou agitée sur le reste de la côte.

Probabilité jusqu'à midi. Hausse barométrique: Maroc, Ouest Algérie. Baisse: Nord et Est Bassin méditerranéen, Est Afrique du Nord.
En Algérie: à l'Ouest, temps orageux; alternatives de ciel très nuageux et d'éclaircies; vents de Nord à Ouest modérés à assez forts. A l'Est, temps beau puis orageux, vents du secteur Sud faibles ou modérés. Température en baisse pour l'Ouest.

	ORAN	ALGER	CONSTANTINE
Littoral et Tell	Temps orageux. Vents du secteur Ouest modérés à assez forts	Temps orageux. Vents de Nord à Ouest modérés à assez forts	Beau puis orageux. Vents du secteur Sud faibles ou modérés
Hauts Plateaux	Temps orageux. Vents du secteur Ouest modérés à assez forts	Temps orageux. Vents variables modérés ou assez forts	Beau puis orageux. Vents variables modérés ou assez forts
Sahara	Beau temps. Vents de Nord-est modérés	Beau temps. Vents variables faibles ou modérés	Nuageux et orageux au Nord. Vents variables modérés ou assez forts

AVIS AUX PORTS	Golfe du Lion	Vents de Nord-Ouest modérés ou assez forts
	Baléares	Vents du secteur Nord modérés
	Oran	Vents du secteur Ouest modérés à assez forts
	Alger	Vents de Nord à Ouest modérés à assez forts
	Bône	Vents variables faibles ou modérés
VENTS EN ALTITUDE	Ouest Algérie	Sud-ouest 8 à 10 m
	" Sahara	Secteur Est 9 à 10 m
	Est Algérie	Est à Sud-est 6 à 8 m
	" Sahara	Est à Sud-est 9 à 11 m

Avis aux Agriculteurs

OBSERVATION DE 7 HEURES DU MATIN

Stations	Altitude en mètres	Pression réduite au niveau de la mer: Hauteur barométrique	Diff. en 24 h.	Température de l'air: Observation	Diff. en 24 h.	Vent: Direction et force	Etat du Ciel	Etat de la Mer	Températures extrêmes des 24 heures: Max.	Min.	Pluie en millimètres	Pluie 14 Août	Pluie 15 Août	Phénomènes
Nemours	4	64.0	0.0	23.0	-3.0	W 2	beau	grosse	18	18			245	
Bône-Sud	3													
Guelma	227												352	
Kouinine	21													
Tébessa	96	61.7	+2.3	24.8	+4.6	SW 4	couvert	agitée	26	20				
Biskra	128	62.2	0.0	24.2	+0.5	calme	très nuag.		22	22			325	
Batna	1144	62.1	-0.4	23.6	+4.1	WSW 2	très nuag.		24	19	2.0	2.0	633	4H40 nuage local pluie
Alger	56	62.2	-0.7	22.5	+1.3	NNE 1	couvert	belle	25	21	0.2	0.2	617	5H15 à 5H30 tonnerre, éclairs pluie
Médéa-Laghouat	34												604	
Blida	52	"	"	25.0	+3.0	calme	beau	belle	26	23			1090	
Philippeville	4	62.0	-2.0	24.0	+1.0	calme	clair		29	21				
Cap de Garde	123	63.1	-1.0	23.0	-4.0	SW 2	nuageux	peu agitée	30	21			522	
Tiaret	1100	61.0	-0.1	24.1	+1.0	NW 1	clair	belle	28	21			726	
Mostaganem	4													
Oran	90	62.0	-0.2	25.4	-1.6	ENE 1	clair		35	21			510	
Nemours	4	60.4	+1.0	22.0	-3.0	N 1	clair	agitée	29	21			133	
Sidi-Bel-Abbès	500												306	
Saida	800	63.8	-0.1	21.0	-3.0	WNW 1	nuageux		25	18				
Géryville	1000												223	
Aïn-Sefra	1000	"	"	20.0	-2.0	SW 1	clair		29	18			225	
Mascara	500	63.4	+0.2	23.0	0.0	W 2	très nuageux		34	21			328	tempête de poussière hier sur 9H.
Tlemcen	800	"	"	24.8	+2.0	SW 1	très nuageux		35	23			133	
Sétif	1000												318	
Bougie	100	62.4	+2.0	20.7	-2.6	NNW 1	beau		37	18				
Tizi-Ouzou	200	63.0	+0.6	20.5	-4.5	NW 4	pluie		36	19			377	hier sirocco
Alger	56	"	"	20.5	-5.0	N 1	clair		35	20				
Cap Matifou	20	"	"	22.0	-2.0	N 1	clair		39	21		2.0		
Miliana	800	61.5	+0.1	23.9	-3.2	E 2	beau		37	19				
Médéa	900	"	"	25.9	+0.9	E 2	nuageux		37	19			923	
Biskra	128	59.9	-2.4	24.5	+2.5	NE 3	nuageux		43	23		1.0	508	
Laghouat	750	59.5	-2.8	22.0	+5.0	N 3	nuageux		38	23			464	
Djelfa	1100													
Aïn-Oussera	500	62.4	-1.4	25.0	+2.9	NW 1	très nuageux		38	23				hier sirocco
Biskra	128	61.8	-1.1	24.0	+0.3	ENE 1	clair		40	20			593	
Touggourt	80	61.7	-1.8	27.0	+2.0	calme	couvert		38	20			268	
Ouargla	150													
Géryville	1000												444	
Aïn-Sefra	1000	59.7	-2.2	21.0	-6.7	calme	beau		38	22			324	
Colomb-Béchar	800	60.9	+0.7	23.2	-5.5	SE 4	beau		38	15			314	
Oran	90	63.4	-2.6	20.4	+0.4	SW 1	clair		37	14				
Mascara	500	61.8	-3.2	24.0	+1.6	W 5	clair		39	20			267	
Tlemcen	800	61.8	-1.5	26.6	+0.4	NW 2	clair		42	25			229	hier sirocco
Sidi-Bel-Abbès	500													
Saida	800	60.2	"	22.5	+4.5	ENE 2	clair		48	29			128	
Lamoricière	500	59.3	-0.8	27.3	-.5	NNW 1	clair		42	26			95	
Géryville	1000	59.8	-2.2	27.0	+2.	W 1	clair		43	21			133	
Aïn-Sefra	1000	60.6	-0.1	34.0	+4.0	"	"		45	31			57	
Colomb-Béchar	800	59.9	-1.8	32.2	+1.4	SE 3	clair		47	27			36	
Biskra	128	"	"	30.0	+1.6	E 1	clair		46	29			67	
Touggourt	80	63.0	+1.0	26.0	-4.0	calme	clair		44	24			86	
Ouargla	150	61.1	-2.9	32.7	+0.9	W 1	clair		47	30			29	
Djelfa	1100	61.7	-2.4	30.1	+0.3	S 2	clair		46	25			2	
Laghouat	750	61.1	-2.0	25.5	+0.1	N 1	clair		44	22				
Aïn-Oussera	500	59.5	-0.9	27.2	+3.6	ENE 1	clair		45	24			63	
Tiaret	1100	60.2	-1.4	30.4	-1.0	NE 1	couvert		45	28			34	
Médéa	900	"	"	30.9	+0.9	E 3	clair		47	37			39	
Miliana	800												5	
Blida	52													
Alger	56													
Bougie	100												2	
Philippeville	4												8	
Bône	3													

Stations extrêmes	Max.	Min.
Paris	26	12
Nancy	28	18
Biarritz	"	"
Strasbourg	"	"

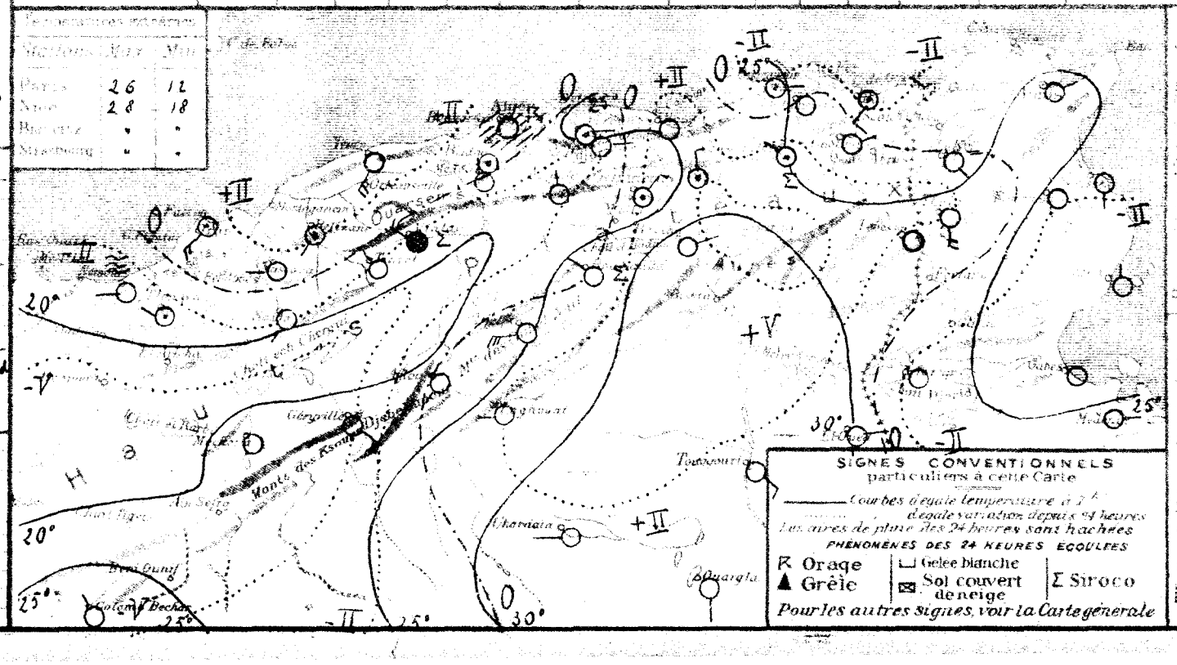

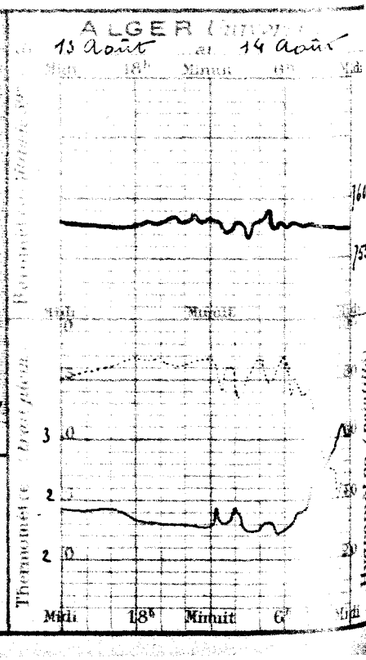

BULLETIN MÉTÉOROLOGIQUE DE L'ALGÉRIE

N° 227 — Dimanche 15 Août 1926 — 7h. Matin

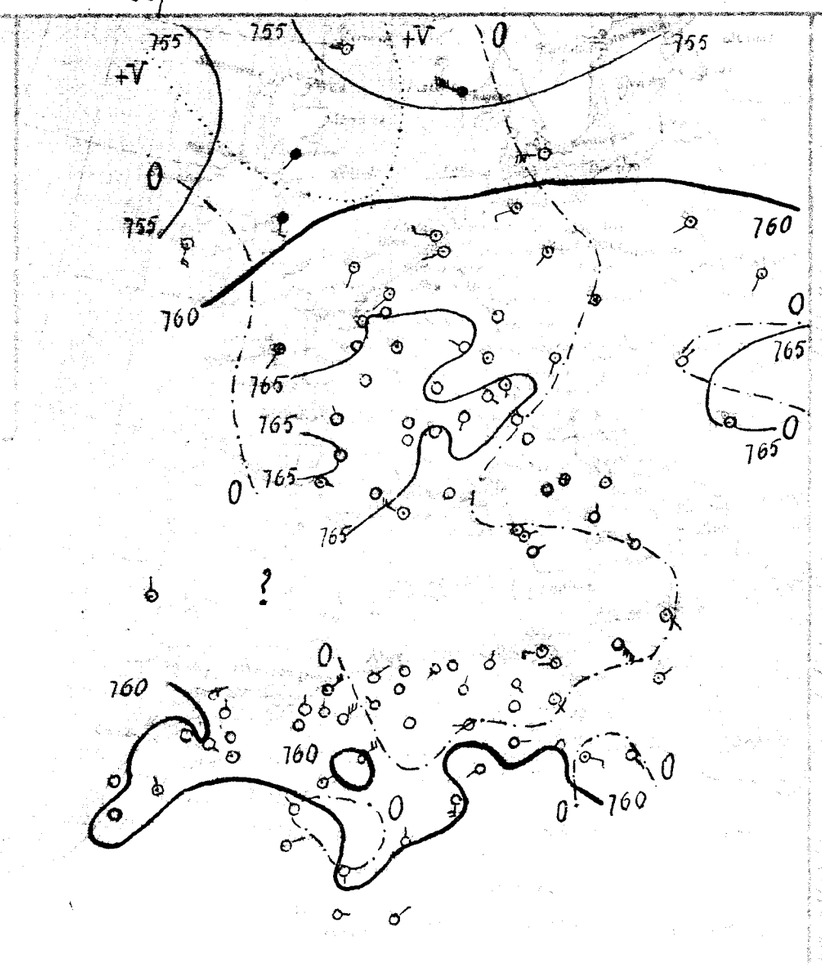

Le baromètre a haussé de l'Islande au Bassin méditerranéen. Des dépressions se tiennent au Nord et à l'Ouest de l'Europe (Brest 749 - Valencia 755), ainsi qu'au Sahara (Beni-Abbès 755). La pression est élevée en France (Gours 766) et sur les Balkans (Belgrade 765).

En Algérie, ce matin, le ciel est clair sur le littoral et les Hauts-Plateaux, beau ou peu nuageux au Sahara occidental.

La mer est verte ou peu agitée.

jusqu'à midi — Baisse barométrique. Bassin méditerranéen, Nord Afrique. En Algérie, temps beau à nuageux. Vents variables faibles. Température en hausse.

ORAN	ALGER	CONSTANTINE
Beau à nuageux Vents variables faibles	Beau à nuageux Vents variables faibles	Beau à nuageux Vents variables faibles
Beau à nuageux Vents variables faibles	Beau à nuageux Vents variables faibles	Beau à nuageux Vents variables faibles
Nuageux Vents de Nord-Est faibles ou modérés	Beau temps Vent du secteur Nord faibles ou modérés	Beau temps Vent du secteur Nord faibles ou modérés

Baléares } Vents variables ou modérés

Ouest Algérie
Sahara
Est Algérie
" Sahara

Avis aux Agriculteurs

OBSERVATION DE 7 HEURES DU MATIN

Stations	Altitude	Pression réduite à 0° au niveau de la mer	Température	Tension de la vapeur	Vent	Nébulosité	Mer	Thermomètres		Pluie 10 Août	Observations
		63.0	-1.0	23.0	0.0	N 1	beau	belle	28	18	245
											352
		63.7	+2.0	23.2	-1.6	NE 2	clair	P. agitée	27	19	
		62.8	+0.6	24.0	-0.2	calme	beau		33	20	825
											683
		63.7	+1.5	23.9	+1.4	calme	clair	calme	31	20	607
											604
		"	"	23.0	-2.0	calme	clair	belle	"	20	1080
		62.4	+0.4	23.0	-1.0	NNE 1	clair	belle	27	19	
		63.3	+0.2	23.0	0.0	SSW 3	nuag.	belle	XX	21	527
		61.2	+0.2	26.0	+1.9	NW 2	clair	P. agitée	29	22	226
		62.8	+0.8	25.2	-0.2	W 1	nuag.		32	21	610
		60.3	-0.1	25.2	+3.2	SE 3	couv.	belle	27	22	173
		62.5	"	19.0	"	calme	beau		32	16	306
		63.0	"	18.2	"	N 1	beau		30	13	283
		"	"	21.4	+1.4	NE 5	clair		36	17	223
		64.0	-0.6	21.0	-2.0	calme	clair		30	18	328
		"	"	21.4	-3.4	N 1	clair		33	16	133
											318
		63.1	+0.7	18.4	-2.3	NW 1	clair		31	17	
		62.9	-1.9	20.0	-0.5	calme	clair				377
		"	"	20.4	-0.1	N 1	clair		28	13	
		"	"	21.7	-4.2	SW 1	clair		33	17	323
		62.6	+2.7	17.4	-7.2	N 1	id.		35	16	306
		63.1	+3.6	18.0	-10.0	NNE 1	id		35	16	464
		62.6	+0.8	23.4	-0.1	SSE 1	clair		36	17	593
		63.3	+4.6	22.0	-5.0	calme	id		39	19	268
		62.2	"	22.0	"	NE 1	beau		"	20	111
											324
		60.1	-0.8	22.8	-0.4	NE 1	beau		35	14	314
		63.6	+1.8	21.2	-2.8	calme	clair		37	18	267
											229
											128
		59.5	+0.2	28.1	-0.2	NNW 1	beau		41	25	95
											123
		60.4	-0.2	31.0	-2.0	W 1	clair		41	30	59
		59.0	-0.9	32.4	+0.2	SW 1	beau		47	26	36
											67
		61.0	-2.0	26.0	0.0	E 2	couv.		41	25	26
											29
		60.2	+1.5	30.2	+0.1	S 4	beau		44	26	2
		58.4	-2.1	31.0	+3.8	ENE 2	clair		45	28	63
		60.2	0.2	28.9	-1.6	S 1	couv.		45	27	34
		"	"	26.9	-3.9	E 1	beau		46	26	39
											5
											2
											8

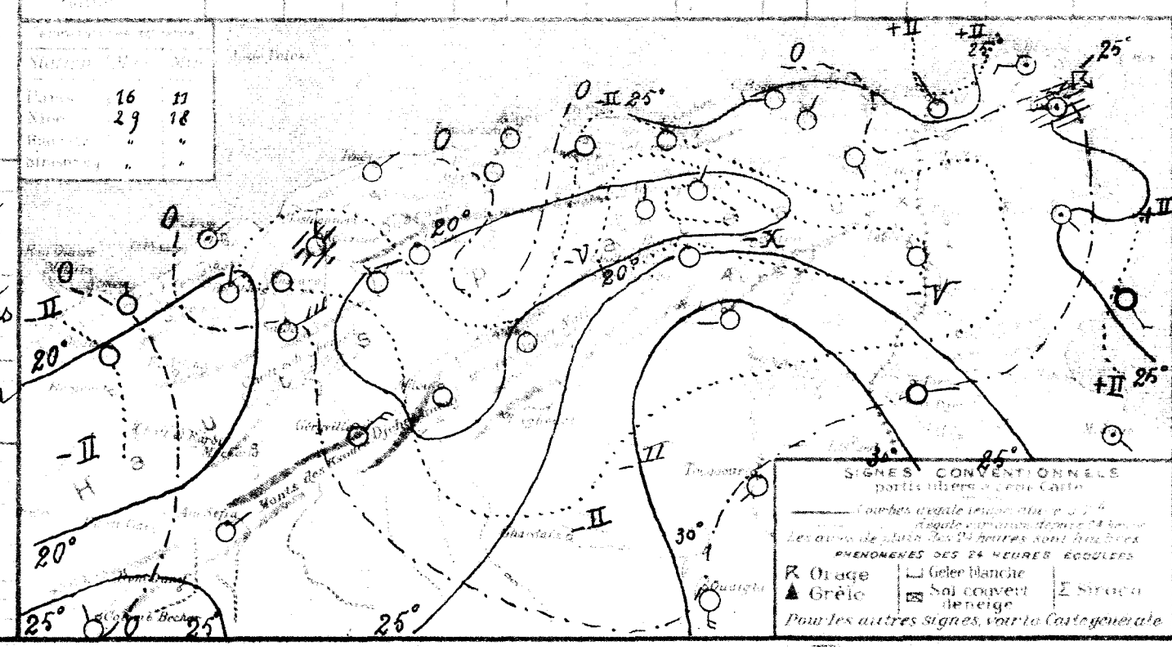

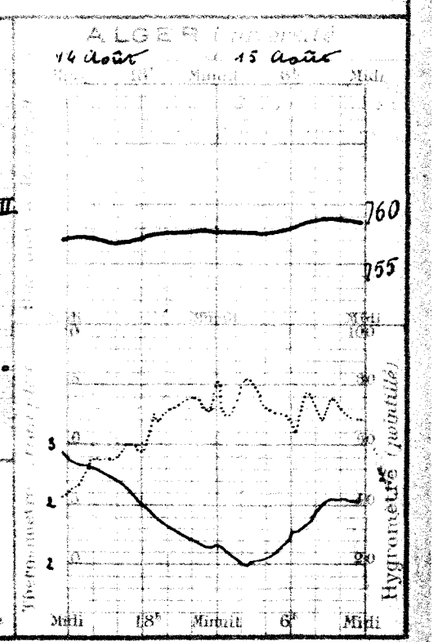

Année N° 52 228

BULLETIN MÉTÉOROLOGIQUE DE L'ALGÉRIE

Lundi, 16 août 1926

7h. Matin

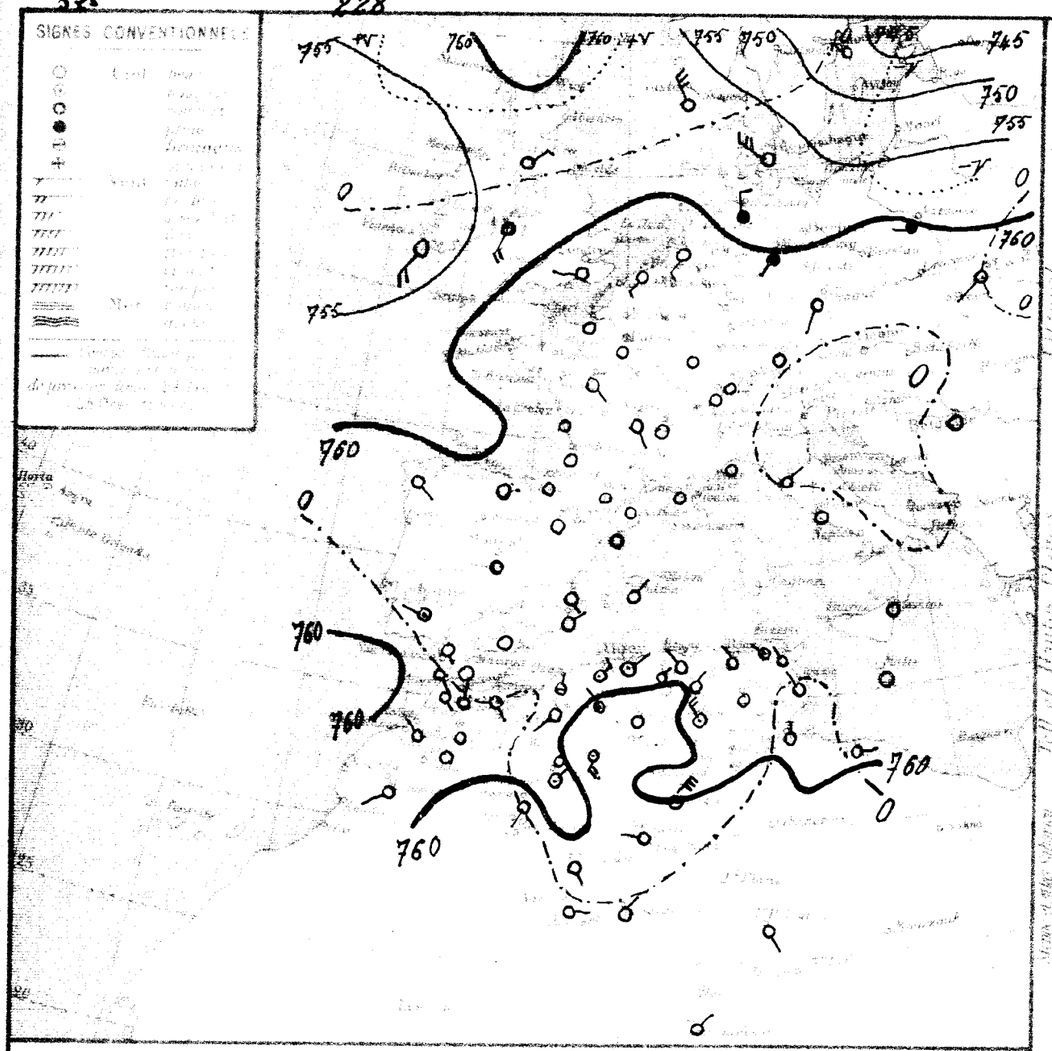

STATIONS	Altitude en mètres	Observation de 7 heures du matin: Pression à 0° et au niveau de la mer, Observation	Différence	Température réduite de l'air, Observation	Différence	Vent, Direction et Force de 0 à 9	État du Ciel	État de la Mer	Du jour: Température extrême, Max.	Min.	Pluie en 24 heures	Pluie en millimètres	Pluie du 1er au 10 août inclus en millimètres	PHÉNOMÈNES
Nemours	*	63.0	0.0	24.8	+1.8	N.1	Beau	agitée	29	20			245	
Beni Saf														
Oran													352	
Mostaganem														
Temes		61.9	-1.8	22.0	-1.2	N.E.3	Nuageux	m. agitée	25	20				
Blida		61.5	-1.3	26.0	+2.0	Calme	très nuag		32	19			825	
Bouzareah													683	
Alger		62.4	-1.3	21.4	-2.5	N.E.1	Nuageux	Belle	26	20			607	
Maison Carrée													604	
Bougie				22.0			Clair			20			1.080	
Philippeville		62.7	+0.3	22.3	-1.3	N.W.1	d°	Belle	28	19				
Lapalle Garde													527	
La Calle		61.0	-0.2	24.7	-2.7	Calme	Clair	Belle	28	21			226	
Bizerte														
Tunis		61.9	-0.9	24.2	-1.0	N.N.W.2	Nuageux		30	20			610	
Sfax													173	
Gabès		62.0	-0.5	20.0	+1.0	Calme	Brouillard		35	17			306	
Tiaret														
Sidi Bel Abbès		61.6	+1.4	20.6	+2.4	S.W.1	Clair		34	18			283	
Saïda		"	"	23.2	+1.8	N.1	d°		40	19			223	
Mascara		61.6	-2.4	21.4	0.0	N.1	d°		36				328	
Relizane													133	
Orléansville													318	
Tiaret		59.2	-3.9	22.8	+4.4	S.S.E.1	très nuag		36	20				
Vialar		59.7	-3.2	23.5	+3.5	N.W.2	d°		34	20			377	
Médéa		"	"	20.8	-1.4	N.E.1	Clair		22	13				
Aumale														
Fort National		60.7		22.0		E.2	Nuageux		26	17				
Tizi Ouzou				18.3	-3.4	E.1	d°		30	17			923	
Bordj Bou Arréridj		58.1	-4.5	23.8	+6.4	N.E.3	Beau		34	17			306	
Sétif		61.2	-1.9	19.4	+1.4	N.E.1	d°		31	15			464	
Batna														
Constantine														
Guelma		62.8	+0.2	20.6	-3.3	N.1	Beau		32	15			593	
Tébessa		63.0	-0.3	20.0	-2.0	Calme	Clair		32	17			268	
El Aricha														
Ain Sefra		61.3	-0.9	24.0	+2.0	N.E.1	très nuag		"	21			111	
Mecheria		60.0	"	27.8	"	Calme	Beau		39	21			324	
Géryville		58.8	-1.3	23.4	+0.6	S.S.W.4	très nuag		37	13			314	
Aflou		59.0	-3.6	22.0	+4.0	S.W.1	Clair		31	15				
Djelfa													267	
Bou Saada		"	"	25.1	+4.1	Calme	Beau		37	17			229	
Msila														
Biskra		59.8	"	26.4	-2.4	N.W.2	Clair		39	22			128	
Colomb Béchar		59.5	0.0	27.5	-0.6	S.S.W.1	Beau		42	23			95	
Laghouat													123	
Biskra		61.8	+1.4	28.0	-3.0	N.W.4	Beau		42	26			59	
Touggourt		60.4	+1.4	27.8	-4.6	E.3	Clair		41	24			36	
El Oued				25.2	-4.5	E.2			42	24			67	
Tuxerin		60.5	-0.5	24.0	-2.0	Calme	Nuageux		40	23			26	
Ghardaïa		62.0	"	29.6	"	N.E.2	Clair		47	26			29	
Ouargla		59.9	-1.7	28.8	-1.4	N.N.E.5	d°		45	24			2	
El Golea		59.1	-0.9	27.5	0.0	W.N.W.1	Beau		45	25				
Beni Abbès		56.9	+0.5	27.8	-3.7	S.E.1	Clair		45	27			03	
Tamanrasset		59.7	-0.5	30.6	+1.7	S.S.E.1	Couvert		45	29			34	
Alger				29.4	+2.5	E.1	Beau		48	28			39	
Biskra		57.7	+0.4	30.1	-0.2	N.E.2	Clair		46	24			5	
El Platons														
El Polidor		"	"	30.6	+0.7	S.E.1	Clair		41	24			2	
Djatot													8	
Tamanrasset		"	"	26.8	0.0	N.E.2	Clair		35	22				
Rabat														

Situation générale Le baromètre a baissé sur l'Europe continentale, le bassin méditerranéen et l'Algérie. Une aire dépressionnaire s'étend de l'Islande (Valentia 752 m/m) à la Baltique (Stockholm 745 m/m); une autre recouvre le Sahara et le Sud de l'Algérie (Beni-Abbès 757 m/m). La pression est voisine de 762 m/m à 763 m/m au Sud de l'Europe.

En Algérie, ce matin, le ciel est irrégulièrement nuageux; les vents soufflent en majorité de N-E.

La mer est belle ou peu agitée.

Probabilité jusqu'à midi. Hausse barométrique: Ouest Afrique du Nord, Ouest bassin méditerranéen. Baisse: Est Tunisie. En Algérie, à l'Ouest, temps nuageux s'éclaircissant, vents variables vers Nord Ouest, faibles ou modérés, température en baisse. A l'Est, temps beau à nuageux et très nuageux, vents de Nord-Ouest faibles ou modérés, température stationnaire.

	ORAN	ALGER	CONSTANTINE
Littoral et Tell	Nuageux s'éclaircissant. Vents variables vers Nord Ouest, faibles ou modérés	Nuageux s'éclaircissant. Vents du secteur Nord, faibles ou modérés	Beau à nuageux et très nuageux. Vents de Nord-Ouest faibles ou modérés
Hauts Plateaux	Nuageux s'éclaircissant. Vents variables vers Nord Ouest, faibles ou modérés	Nuageux s'éclaircissant. Vents du secteur Nord, faibles ou modérés	Beau à nuageux et très nuageux. Vents de Nord-Ouest faibles ou modérés
Sahara	Beau temps. Vents de Nord-Est faibles ou modérés	Beau temps. Vents de Nord-Est, faibles ou modérés	Beau temps. Vents du secteur Est faibles ou modérés

AVIS AUX PORTS

Golfe du Lion	Vents variables faibles
Baléares	Vents du secteur Nord, faibles ou modérés
Oran	Vents variables vers Nord-Est, faibles ou modérés
Alger	Vents du secteur Nord, faibles ou modérés
Bizerte	Vents de Nord ouest, faibles ou modérés

VENTS EN ALTITUDE

Ouest	Algérie	Secteur ouest, 8 à 10 m
"	Sahara	d° Est, 6 à 8 m
Est	Algérie	Nord Ouest, 8 à 10 m
"	Sahara	Secteur Est, 6 à 8 m

Avis aux Agriculteurs

Stations	Max.	Min.
Paris	29	13
Nice	30	20
Biarritz	"	"
Strasbourg	"	"

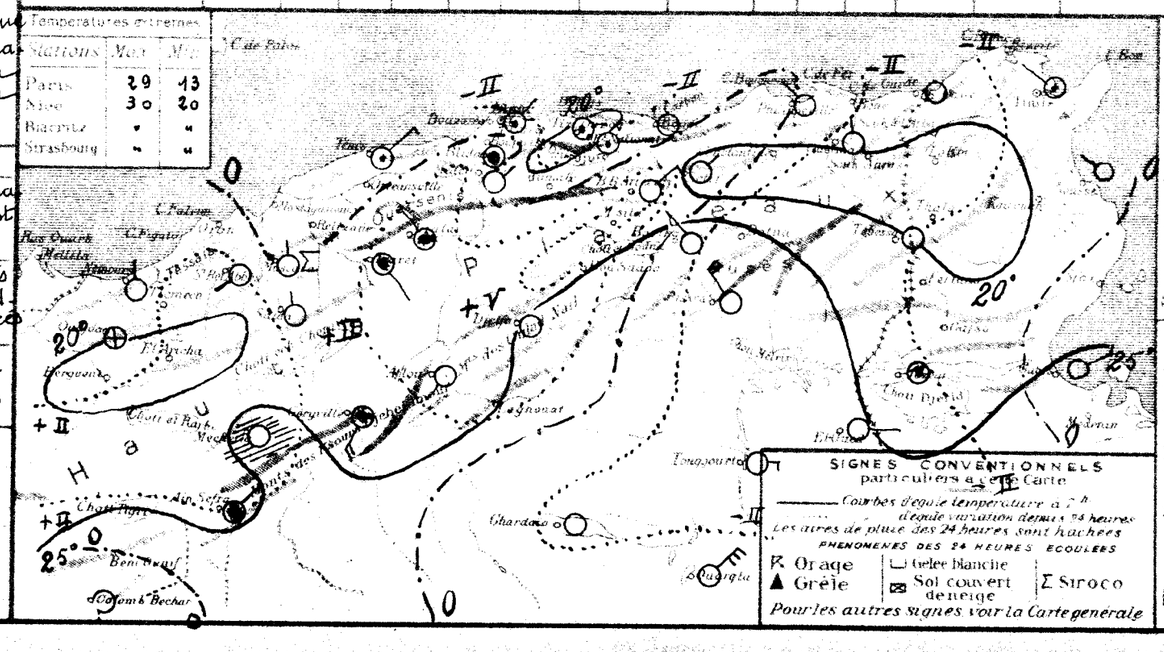

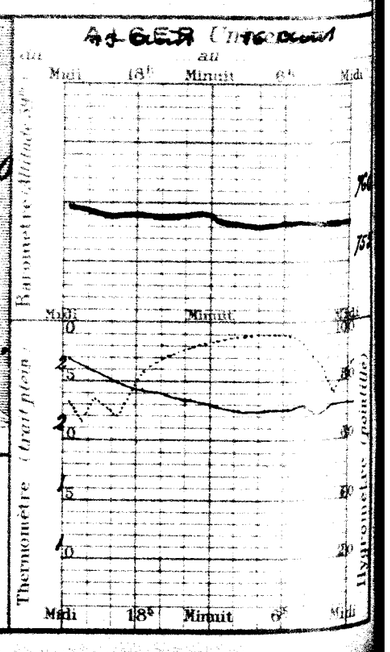

BULLETIN MÉTÉOROLOGIQUE DE L'ALGÉRIE

Mardi, 17 Août 1926 — 7h Matin

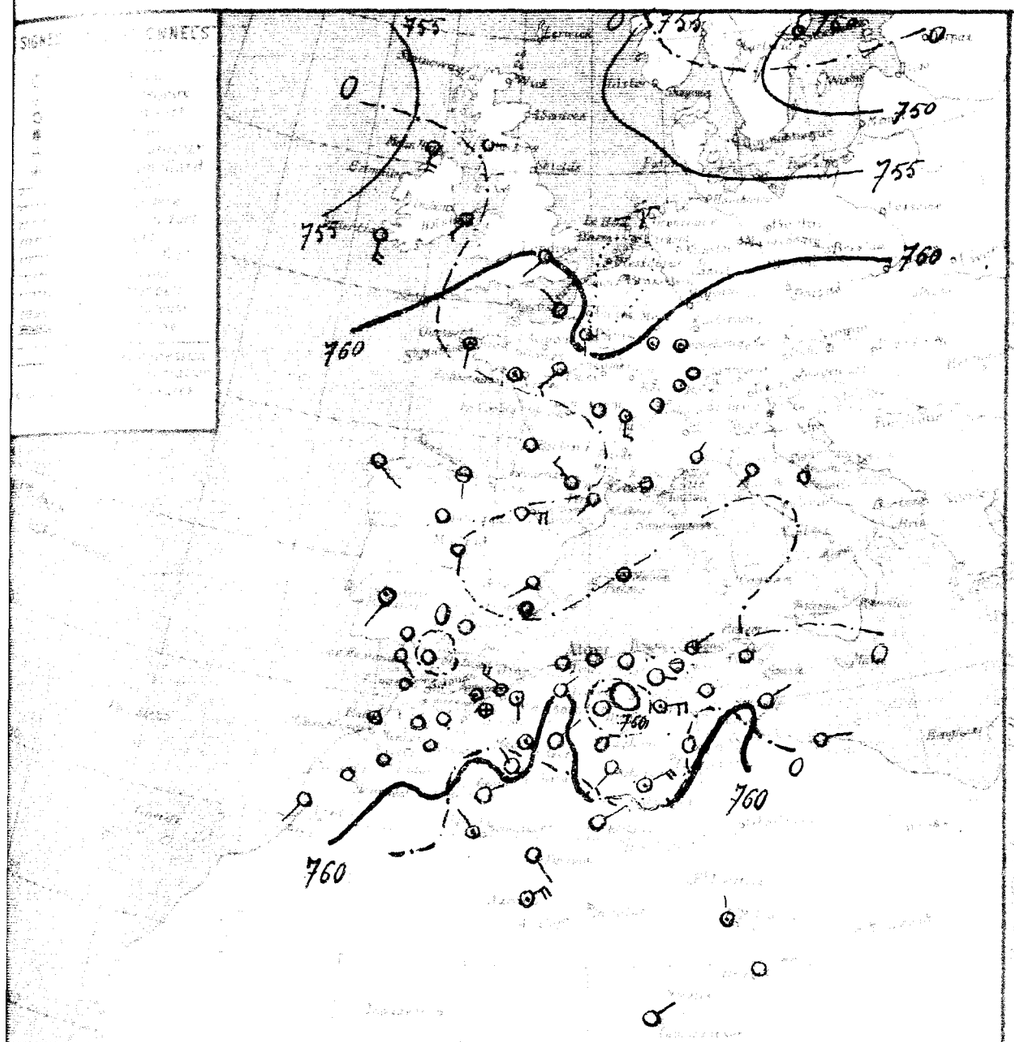

Stations	Altitude en mètres	Observation de 7 heures du matin: Pression à 0° ramenée au niveau de la mer — observation	Diff. en 24h	Température de l'air — observation	Diff. en 24h	Vent (direction et force de 1 à 8)	Etat du Ciel	Etat de la Mer	Dans les 24 heures: Températures extrêmes — max	min	Pluie en millim.	Pluie de la veille	Pluie du 10 Août	Phénomènes
Nemours	4	63.0	0.0	25.0	+0.2	N.W. 4	Nuageux	Belle	28	20			245	
Beni Saf	[illegible]													
[illegible]	50												352	
Mostaganem	20													
Tenes	50	63.6	+1.7	20.2	-0.8	Calme	Clair	Belle	23	19				
Blida	267	62.7	+1.2	19.0	-7.0	d°	Beau		26	18			825	Gouttes dans la journée
Aumale	344	62.3		20.1		E. 1	d°		22	18			683	
Alger	25	63.0	+0.6	20.1	-1.3	Calme	Clair	Belle	25	19			607	
Maison Carrée	48												604	
Bougie	[illegible]												1.080	
Philippeville	27	63.1	+0.4	22.2	-0.1	N.W. 1	Clair	Belle	26	19				
Cap de Garde	161	63.2	"	23.0	"	N.E. 2	Nuageux	Belle	"	21			527	
Bône	30	"	"	23.1	-1.6	S.E. 2	Clair	Calme	28	20			226	Brume, ce matin, 3 à 5h.
[illegible]	[illegible]													
[illegible]	[illegible]	62.6	+0.7	24.6	+0.4	Calme	Clair		28	19			610	
[illegible]	[illegible]	60.4		23.0		N.E. 2	d°	Calme	28	23			173	
[illegible]	[illegible]	63.0	+1.0	20.0	0.0	Calme	Brouillard		33	17			306	
[illegible]	[illegible]	62.8	"	21.0		N.W. 1	d°		30	16				
Sidi Bel Abbès	[illegible]	63.5	+1.9	19.0	-1.6	S. 1	Nuageux		33	16			283	
[illegible]	[illegible]	"	"	20.8	-2.4	N. 2	Clair		37	18			223	
[illegible]	[illegible]	63.7	+2.1	19.0	-2.4	N.W. 2	d°		34	18			328	
[illegible]	[illegible]	"	"	22.3	-0.1	W. 4	Très nuag.		38	20			135	
[illegible]	[illegible]												318	
[illegible]	[illegible]	59.8	+0.6	21.4	-1.4	N.N.E. 1	Beau		34	19				
[illegible]	[illegible]	61.1	+0.4	21.8	-1.7	N.W. 3	Très nuag.		34	17			577	
[illegible]	[illegible]	"	"	20.5	-0.3	W. 1	Clair		28	19				
[illegible]	[illegible]	"		18.0	"	N. 1	d°		29	14				
[illegible]	[illegible]	61.8	+1.1	20.6	-1.4	Calme	d°		28	18				
[illegible]	[illegible]	65.5		22.0	+3.7	E. 1	d°		32	17			923	
[illegible]	[illegible]	61.0	+2.9	20.0	-3.8	N.N.E. 1	d°		33	17			306	
[illegible]	[illegible]	61.4	+0.2	19.5	+0.1	E.S.E. 1	d°		31	16			464	
[illegible]	[illegible]													
[illegible]	[illegible]	63.5	"	20.0	"	N.W. 1	Brumeux		34	17				
[illegible]	[illegible]												593	
[illegible]	[illegible]	63.2	+0.2	20.0	0.0	Calme	Clair		"	18			268	
[illegible]	[illegible]													
[illegible]	[illegible]	60.6	-0.7	22.0	-2.0	N.W. 1	Beau		"	20			111	
[illegible]	[illegible]	62.1	+2.1	23.0	-4.8	Calme	Nuageux		38	22			324	
[illegible]	[illegible]	59.3	+0.5	22.0	-1.4	N.E. 2	Couvert		37	18			314	15h. coup de vent.
[illegible]	[illegible]	59.6	+0.6	20.0	-1.0	E. 1	Beau		35	16				
[illegible]	[illegible]	61.7	"	21.0	-4.1	calme	d°		36	15			267	
[illegible]	[illegible]	57.4	-2.4	23.0	-3.4	S.E. 2	d°		39	20			229	
[illegible]	[illegible]													
[illegible]	[illegible]	60.2	+0.4	25.0	-1.4	N.W. 1	Clair		36	23			128	
[illegible]	[illegible]	57.6	-1.9	28.5	+1.0	N.N.E. 1	Beau		42	26			95	
[illegible]	[illegible]												123	
[illegible]	[illegible]	61.9	+0.1	"	"	E. 4	Nuageux		41	26			59	
[illegible]	[illegible]												36	
[illegible]	[illegible]	"	"	25.0	-0.2	E 2	"		39	23			67	
[illegible]	[illegible]	63.0	"	25.0	-1.0	N.E 3	Couvert		36	24			26	
[illegible]	[illegible]	62.8	+1.8	30.9	+1.3	S.W. 3	Clair		43	26			29	
[illegible]	[illegible]	61.1	+1.2	30.0	+1.2	E.N.E. 4	Nuageux		43	28			2	
[illegible]	[illegible]	57.6	-1.6	30.3	+2.8	N.N.E. 2	Clair		47	26				
[illegible]	[illegible]	56.3	-0.6	30.0	+2.7	N.W. 2	Très nuag.		46	26			63	
[illegible]	[illegible]	59.0	-0.7	32.0	+1.4	S.E. 2	Couvert		46	27			34	
[illegible]	[illegible]	"	"	30.8	+1.4	N.E. 4	Nuageux		48	29			39	
[illegible]	[illegible]												5	
[illegible]	[illegible]													
[illegible]	[illegible]	"	"	31.5	+0.9	N. 1	Nuageux		42	27			2	
[illegible]	[illegible]	"	"	30.0	"	Calme	Clair		38	24			8	
[illegible]	[illegible]	"	"	25.0	-1.8	N.E. 1	Clair		34	20				

Le baromètre a baissé de l'Islande à l'Europe centrale. Une aire dépressionnaire recouvre le Nord de l'Europe (Islande 754 m/m, Stockholm 749 m/m). La pression est basse au Sahara occidental (Beni-Abbès 756 m/m) et moyenne à l'Ouest de la péninsule ibérique (Badajoz 755 m/m).

En Algérie, ce matin, le ciel est beau ou peu nuageux et les vents variables et faibles.

La mer est belle.

Probabilités valables pour le [illegible] jusqu'à midi. Hausse barométrique: Ouest bassin méditerranéen; Ouest Algérie. Baisse: Sud Tunisie. En Algérie, à l'Ouest, temps beau à nuageux, vents variables faibles (Secteur Ouest dominant) température stationnaire; à l'Est, temps beau ou peu nuageux, vents du secteur Nord, faibles ou modérés, température stationnaire.

ORAN	ALGER	CONSTANTINE
Temps nuageux Vents variables faibles	Temps nuageux Vents variables faibles	Temps beau ou peu nuageux Vents variables faibles secteur Nord dominant
Temps nuageux Vents variables faibles Secteur Ouest dominant	Temps nuageux Vents variables faibles Secteur Ouest dominant	Temps beau ou peu nuageux Vents du secteur Nord, faibles ou modérés.
Temps beau ou peu nuageux. Vents du secteur Est, faibles ou modérés	Temps beau ou peu nuageux Vents du secteur Est, faibles ou modérés	Beau temps Vents du secteur Nord faibles ou modérés

Golfe du Lion: Vents de Nord Ouest faibles
Baléares: Vents du secteur Nord faibles ou modérés
Oran: Vents variables faibles (Secteur Ouest dominant)
Alger: -d°-
Bône: -d°-
Tunisie: du secteur Nord faibles

Ouest	Algérie	Secteur Ouest, 6 à 8 m	Avis aux Agriculteurs
	Sahara	Secteur Est, 8 à 10 m	
Est	Algérie	Secteur Nord, 6 à 8 m	
"	Sahara	Nord Est, 6 à 8 m	

Températures extrêmes

Stations	Max.	Min.
Paris	31	17
Nice	30	18
Biarritz	"	"
Strasbourg	"	"

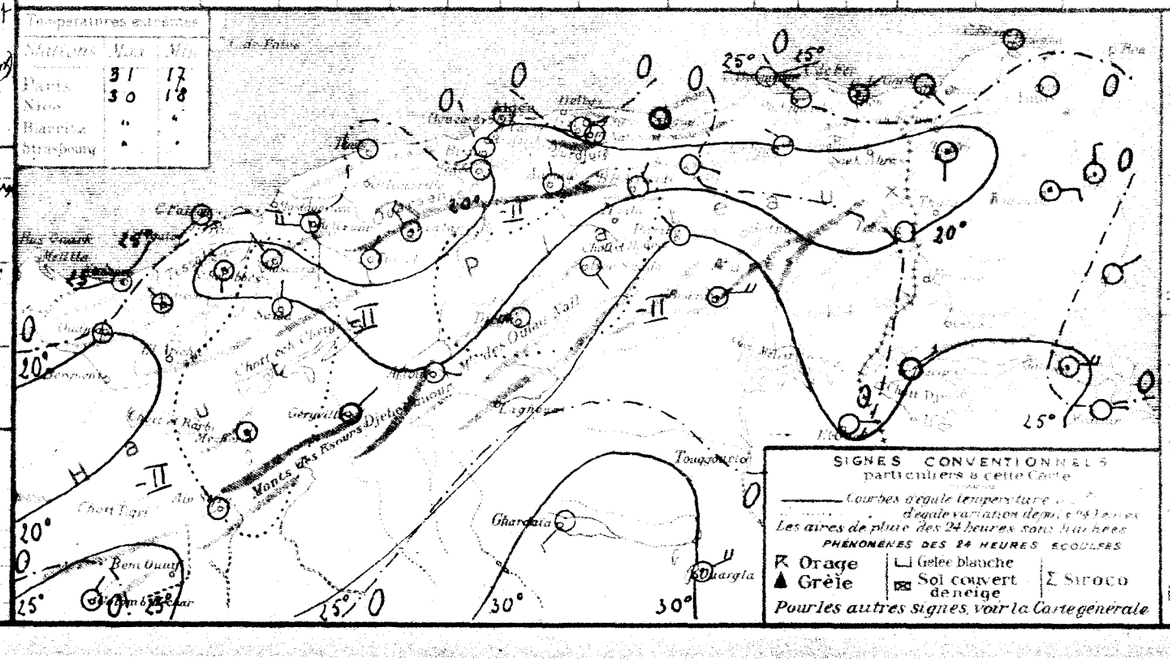

SIGNES CONVENTIONNELS particuliers à cette Carte

Courbes d'égale température
Courbes d'égale variation de temp. en 24 heures
Les aires de pluie des 24 heures sont hachurées

PHÉNOMÈNES DES 24 HEURES ÉCOULÉES

K Orage — ▲ Grêle — Gelée blanche — Sol couvert de neige — Σ Sirocco

Pour les autres signes, voir la Carte générale

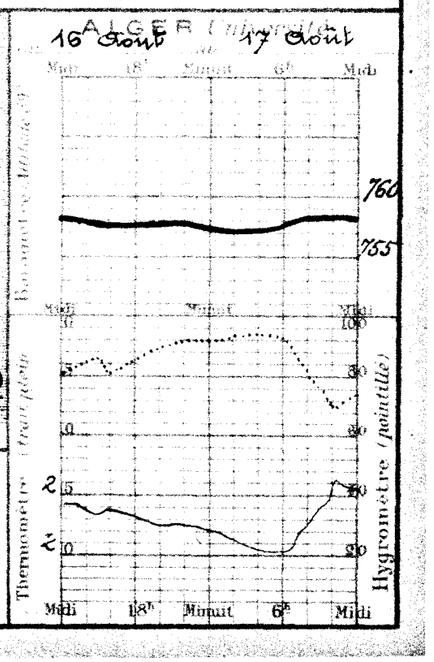

52 Année N° 230

BULLETIN MÉTÉOROLOGIQUE DE L'ALGÉRIE

Mercredi, 18 Août 1926 — 7h. Matin

Stations	Altitude en mètres	Pression réduite au niveau de la mer: observée	Pression: diff. en 24 h.	Température de l'air: observée	Température: diff. en 24 h.	Vent: direction et force (0 à 9)	État du Ciel	État de la Mer	Dans les 24 heures: Température max.	Température min.	Pluie en mm	Pluie du 10 au 16 Août matin	Pluie du 1er Sept. au 10 Août matin	Phénomènes
Nemours	4	64.0	+2.0	24.0	-1.0	N.E.1	clair	calme	28	20			245	
Beni Saf	5													
Oran													352	
Mostaganem														
Ténès		63.3	-0.3	21.4	+1.2	calme	clair	belle	26	20				
Blida	267	61.4	-1.3	22.8	+3.8	d°	très nuag*		32	20			825	
Bouzaréa	344	62.1	-0.2	23.8	+8.7	E 1	beau		33	20		2.0	683	
Alger		62.8	-0.2	22.5	+2.4	calme	d°	belle	26	20		0.2	607	
Maison Carrée													604	
Bougie				22.0	0.0	calme	clair	calme	29	20			1080	
Philippeville	41	63.3	+0.4	22.3	+0.1	N.W.1	d°	belle	27	23				
Cap de Garde		62.8	-0.4	23.0	0.0	S.E.1	nuageux	calme	32	20			527	
La Calle		″	″	25.0	+1.9	S.E.6	clair	d°	28	20			226	
Bizerte														
Tunis		62.7	+0.1	23.4	-1.2	N.N.E.1	couvert	d°	28	19		0.1	610	
Sfax													173	
Oudjda		62.9	-0.1	22.0	+2.0	calme	clair		32	15			306	
Tlemcen		63.6	+0.8	20.0	-1.0	S.2	d°		30	21				
Sidi Bel Abbès		63.7	+0.2	17.0	-2.0	S.W.1	d°		31	15			283	
Saïda		″	″	21.4	+0.6	N-2	d°		34	17			228	
Mascara													328	
Relizane		″	″	22.1	-0.2	W.N.W.3	clair		35	21			133	
Orléansville													318	
Tiaret														
Vialar		62.3	+1.2	21.0	-0.8	calme	clair		33	18			377	
Médéa		61.8	″	20.8	+0.3	N.1	couvert		27	19				
Aumale		″	″	20.0	+2.0	N.1	clair		30	15		2.0		
Fort-National		62.0	+0.2	23.3	+2.7	calme	d°		28	20				
Tizi-Ouzou		″	″	22.5	+0.5	E 1	d°		32	17			923	
Bordj Bou Arreridj		62.0	+1.0	19.3	-0.7	W 1	beau		35	16		1.0	306	
Sétif		62.9	+1.5	17.8	-1.7	N E 1	clair		31	14			1464	
Batna														
Constantine		64.5	+1.0	18.5	-1.5	N.1	clair		31	17				
Guelma		63.2	-0.4	22.0	+0.1	S.S.W.1	nuageux		34	18			593	
Tébessa		63.1	-0.1	21.0	+1.0	calme	clair		31	18			268	
El Aricha														
Aïn Sefra		58.1	″	22.0		N.W.1	clair			22			111	
Mecheria		61.3		23.0	0.0	calme	beau		34	21		4.0	324	
Géryville		61.7	+2.4	19.3	-2.7	E.N.E.1	couvert		33	16			314	
Aflou				15.0	-5.0	N.E.1	beau		34	12				
Djelfa		63.8	+2.1	18.8	-2.2	calme	d°		33	11			267	
Bou Saâda		64.3	+1.9	22.6	-0.4	d°	clair		33	17			229	
M'sila														
Barika		61.2	+1.0	25.5	+0.5	W.1	clair		36	23			128	
Colomb Béchar		56.0	-1.6	29.6	+1.1	N.N.E.1	d°		42	26			95	
Laghouat		63.2	+2.8	25.0	0.0	W.N.W.1	nuageux		39	23			123	
Biskra		61.8	-0.1	28.0		S.E.1	clair		38	26			59	
Touggourt		60.1	-0.5	28.0	+0.2	S.E.3	très nuag*		37	25			36	
El Oued				26.5	+1.5	S.E.2	beau		38	23			67	
Tozeur		62.0	-1.0	26.0	+2.0	E.3	très nuag*		36	24			26	
Ghardaïa		62.6	-0.2	28.8	-2.1	N.N.E.3	beau		41	27			29	
Ouargla		62.0	+0.9	28.6	-1.4	N.E.5	nuageux		40	27			2	le 17 vent de sable à 20h, à 22h T.T
El Goléa		59.1	+1.6	30.0	-0.3	N.E.3	très nuag*		45	26				
Beni Abbès		56.8	+0.5	28.5	-1.5	S.2	d°		46	28			63	
Timimoun		58.3	-0.7	31.8	-0.2	E.1	couvert		47	28			34	
Adrar				30.8	0.0	S.S.W.2	clair		49	27			39	
In Salah		57.8	″	30.2	″	N.N.E.2	d°		48	26			5	
Ft Flatters														
Ft Polignac		″	″	34.2	+4.2	S.S.E.1	beau		44	26			2	
Djanet													8	
Tamanrasset		″	″	25.3	+0.3	N.E.1	clair		35	27				
Rabat														

Situation générale et situation en Algérie. Les variations barométriques ont été irrégulières depuis hier sur le bassin méditerranéen et l'Afrique du Nord. Une aire dépressionnaire recouvre le Nord-Ouest de l'Europe (Reykjavik 745 m/m); une autre, l'Est du continent (Haparanda-Belgrade 758 m/m). Un minimum persiste dans l'Ouest saharien (Colomb-Béchar 756 m/m). La pression est élevée sur la Péninsule ibérique (Valladolid 766 m/m)

En Algérie, ce matin, le ciel est beau, sauf au centre des Hauts Plateaux et vers la Tunisie où il est très nuageux. Les vents sont variables et faibles.

La mer est belle.

Probabilités valables pour le lendemain jusqu'à midi. Hausse barométrique; bassin méditerranéen, Nord Afrique. Baisse: Sud Maroc, Sud-Ouest Algérie. En Algérie, temps beau ou brumeux, vents variables faibles, température en hausse.

	ORAN	ALGER	CONSTANTINE
Littoral et Tell	Beau ou brumeux. Vents variables faibles	Beau ou brumeux. Vents variables faibles	Beau ou brumeux. Vents variables faibles
Hauts Plateaux	Beau temps. Vents variables faibles	Beau temps. Vents variables faibles	Beau temps. Vents variables faibles
Sahara	Beau temps. Vents du secteur Est faibles ou modérés	Beau temps. Vents du secteur Est faibles ou modérés	Beau temps. Vents variables faibles

AVIS AUX PORTS

Golfe du Lion	Vents	variables vers Ouest faibles
Baléares		d°
Oran		variables faibles
Alger		d°
Bizerte		du secteur Ouest faibles

VENTS EN ALTITUDE

Ouest	Algérie	secteur Nord	4 à 6 m
"	Sahara	secteur Est	6 à 8 m
Est	Algérie	secteur Nord	4 à 6 m
"	Sahara	secteur Est	6 à 8 m

Avis aux Agriculteurs

Températures extrêmes

Stations	Max	Min
Paris	26	15
Nice	28	17
Biarritz	″	″
Strasbourg	″	″

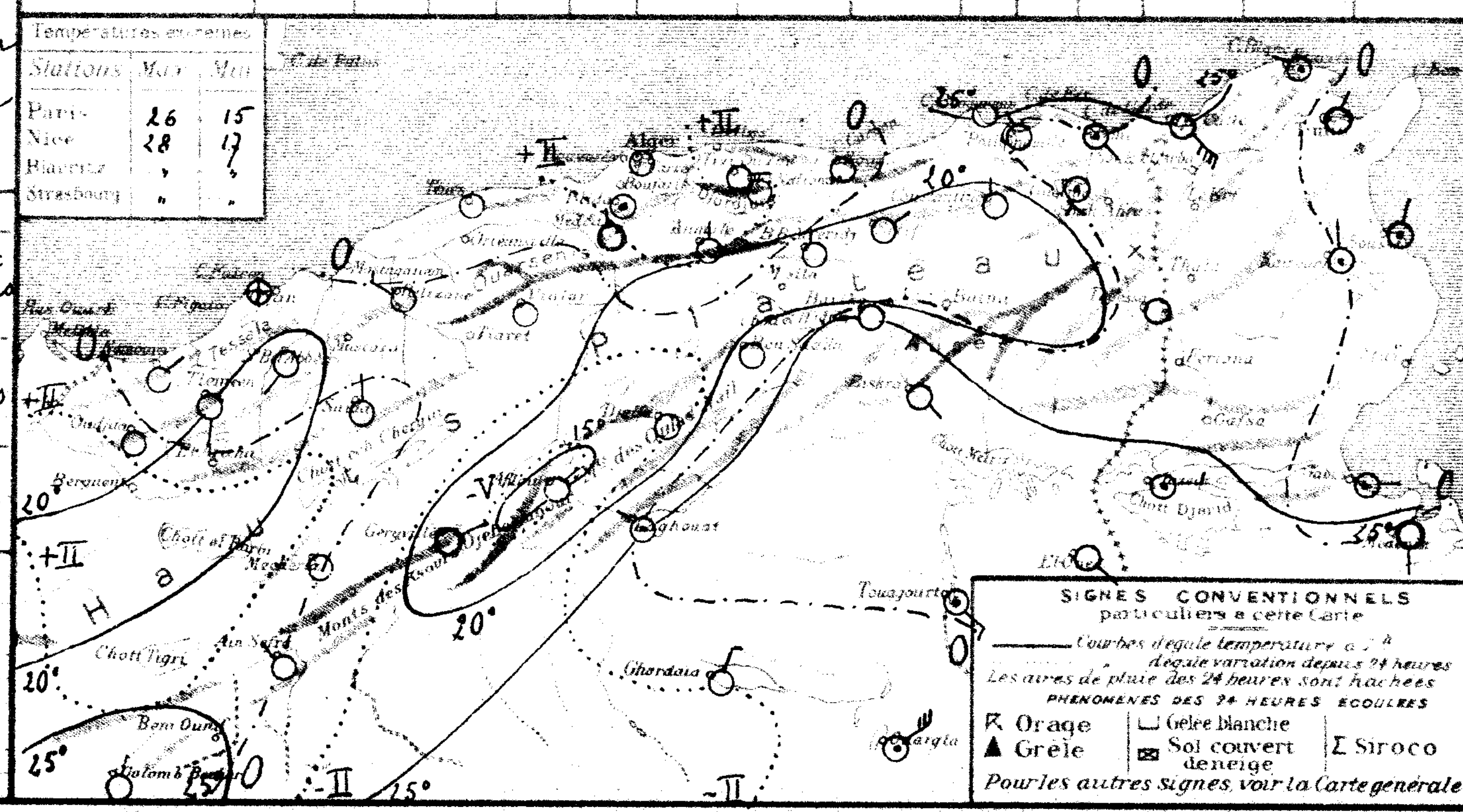

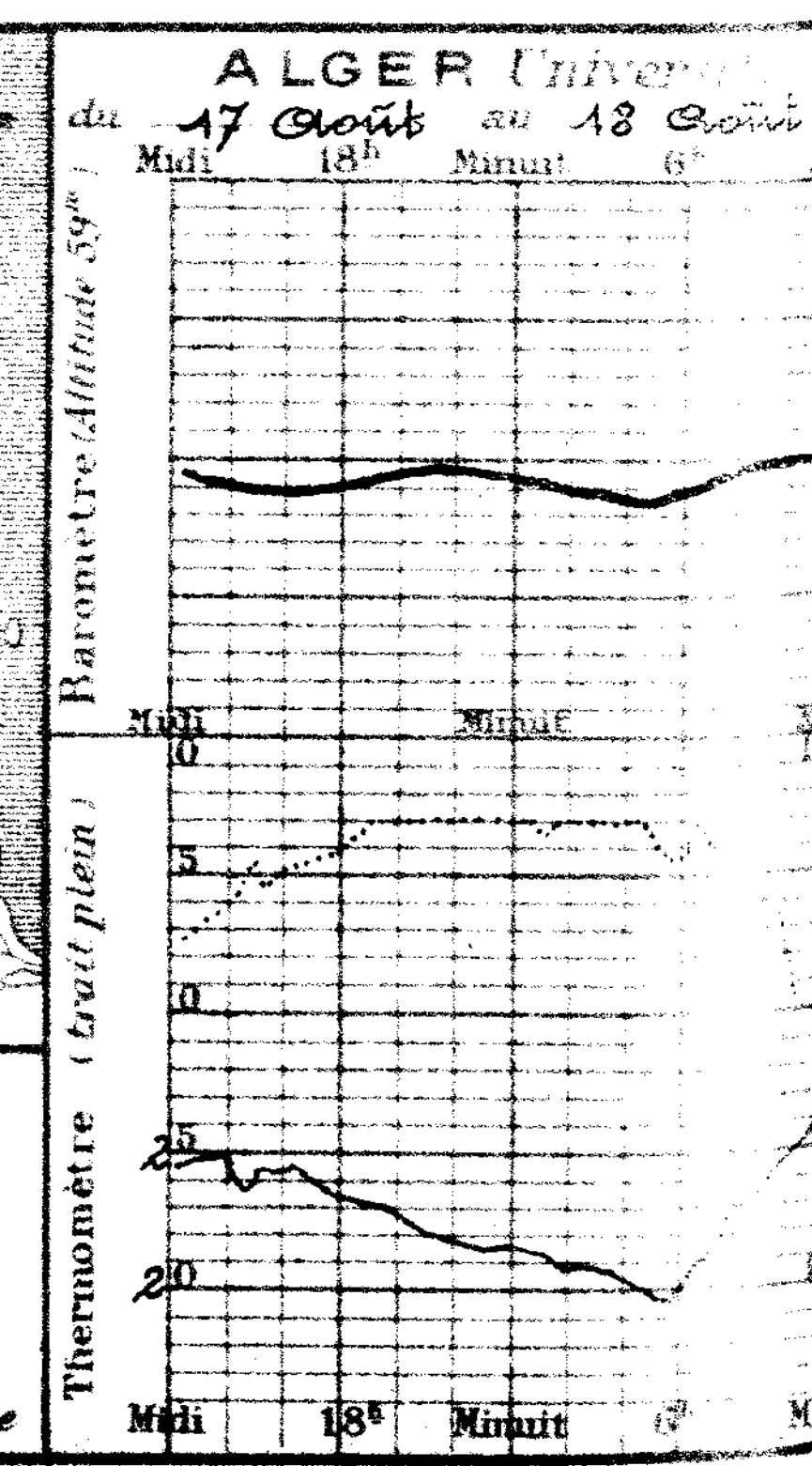

BULLETIN MÉTÉOROLOGIQUE DE L'ALGÉRIE

Jeudi, 19 Août 1926 — 7h. Matin

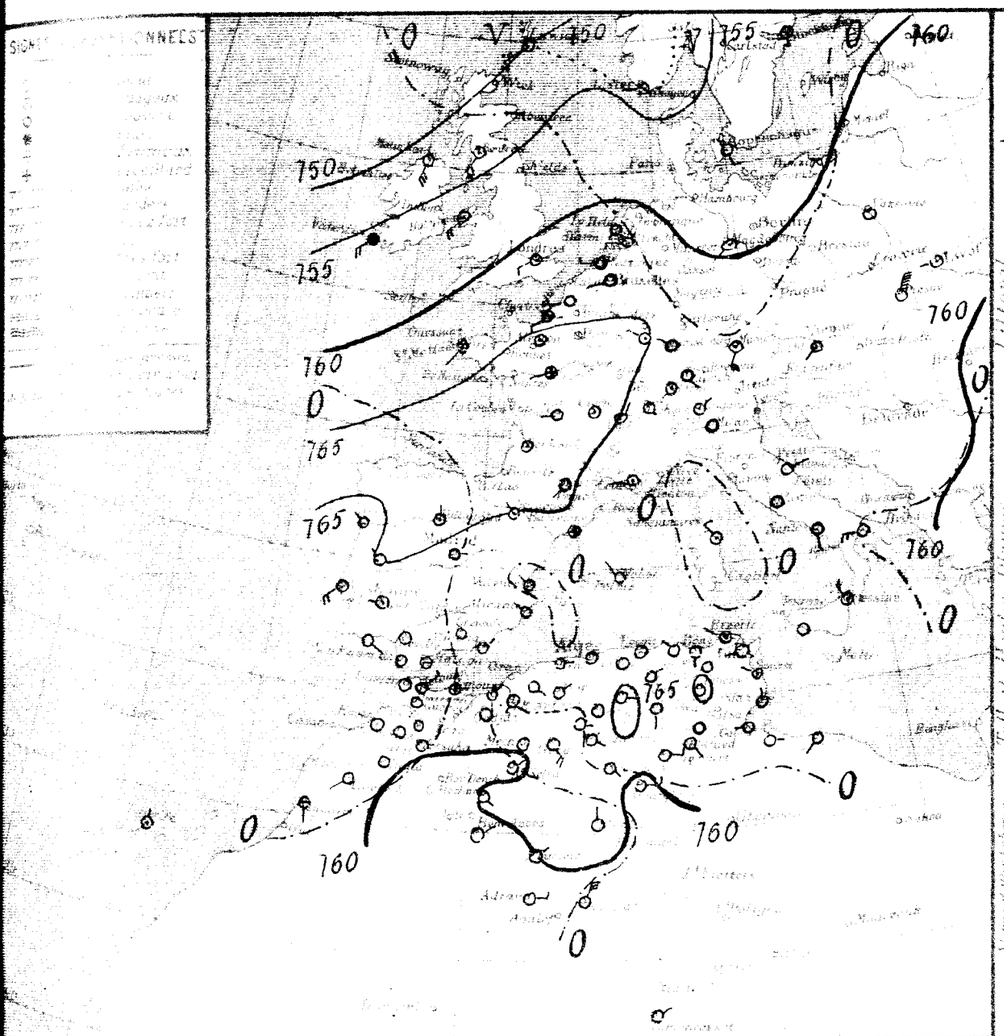

Stations	Altitude en mètres	Observation de 7 heures du matin: Pression à 0° et au niveau de la mer, observation	diff. en 24h	Température de l'air, observation	diff. en 24h	Vent, direction et force de 0 à 9	État du Ciel	État de la Mer	Dans les 24 heures: Température extrême, max.	min.	Pluie en millim.	Pluie du 18 Août à 18 Août matin	Pluie du 1er Sept. au 18 Août matin	PHÉNOMÈNES
Nemours	4	64.0	0.0	22.5	-1.5	N.E.1	clair	très belle	28	18			245	
Bou Saf	1													
Oran	52												352	
Mostaganem	26													
Tenes	59	63.3	0.0	21.4	0.0	E.1	clair	belle	27	20				
Blida	267	62.3	+0.3	24.4	+1.6	calme	beau		35	22			825	
Boufarik	344	62.9	-0.8	24.1	+0.3	E.1	clair		28	21		2.0	683	
Médéa	919	63.5	+0.7	22.6	+0.1	calme	d°	belle	28	20		0.2	607	
Maison Carrée	48												604	
Bougie	8			22.0	0.0	calme	clair	très belle	28	19			1.080	
Philippeville	57	64.0	+0.7	22.0	-0.3	N.W.1	d°	belle	26	19				
Cap de Garde	100	64.6	+1.8	25.0	+2.0	S.1	d°	calme	30	21			527	
La Calle	10	"	"	23.0	-2.0	S.E.1	d°	d°	28	20			226	
Bizerte	1													
Tunis	30	63.9	+1.2	24.4	+1.0	W.S.W.1	d°		29	19		0.1	610	
Sfax	6	61.5	"	23.0	"	N.1	d°	calme	29	22			473	
Gafsa	360	63.5	+0.6	20.0	-2.0	calme	d°		35	14			306	
Tlemcen	810	63.4	-0.2	20.0	0.0	S.1	d°		31	21				
Sidi Bel Abbès	470	64.2	+0.5	17.2	+0.8	S.W.1	d°		33	14			283	
Saïda	850			21.8	+0.4	N.1	d°		37	18			223	
Mascara	500	62.6	"	24.6	"	S.E.1	d°		34	19			328	
Boghari	75	"	"	20.9	-1.2	S.W.1	d°		38	19			133	
Géryville	1100												318	
Tiaret	1050	61.9	+0.5	23.0	0.0	N.E.1	clair		34	21				
Médéa	900	63.3	+1.0	21.0	0.0	S.E.1	d°		32	17			377	
Miliana	911	62.9	+1.1	21.0	+0.2	N.1	d°		27	16				
Aumale	1000			23.0	+3.0	N.1	d°		31	11		2.0		
Fort National	1112	62.8	+0.8	24.4	+1.1	calme	d°		31	22				
Tizi Ouzou	222			25.2	+2.7	S.S.W.1	d°		35	19			923	
Bougie Aiguille	917	63.8	+1.8	18.2	-1.1	N.1	d°		34	16		1.0	306	
Sétif	1079	64.1	+1.2	18.8	+1.0	N.E.1	d°		31	15			464	
Biskra	1144													
Constantine	600													
Guelma	264	64.7	+1.5	20.8	-1.2	calme	clair		32	15			593	
Tébessa	860	65.1	+2.0	20.0	-1.0	d°	d°		29	15			268	
La Calle	1251													
Aïn Sefra	1075	58.2	+0.1	22.0	0.0	N.E.1	clair			20			111	
Saïda	1100	61.0	-0.3	23.8	+0.8	S.1	d°		34	19		4.0	324	
Géryville	1080	61.4	-0.3	22.5	+3.2	S.S.W.4	d°		33	19			314	
Ouargla	126	63.7		21.0	"	E.1	d°		33	13				
Biskra	128	64.1	+0.3	21.0	+2.2	calme	d°		31	13			267	
Touggourt	70	65.3	+1.0	22.2	-0.4	E.2	d°		34	19			229	
Ghardaïa	450													
Bou Saada	464			24.0	-1.5	N.W.1	clair		37	21			128	
Colomb Béchar	806	60.3	+4.3	30.0	+0.4	S.E.1	d°		41	27			95	
Laghouat	771	64.6	+1.4	24.0	-1.0	E.S.E.1	d°		33	21			123	
Biskra	128	64.4	+2.6	27.0	-1.0	S.2	d°		37	25			59	
Touggourt	70	63.8	+3.7	27.2	-0.8	E.3	d°		37	24			36	
El Goléa	390			24.5	-2.0	S.E.2	d°		37	23			67	
Ouargla	130	64.5	+2.5	24.5	-1.5	calme	d°		35	23			26	
Géryville	1080	62.6	0.0	27.4	-1.4	S.E.1	d°		37	24			29	
Ghardaïa	450	59.2	+2.8	27.3	-0.8	E.3	d°		37	24			2	
El Goléa	390	61.3	+2.2	27.2	-2.8	N.2	d°		37	25				
Beni Abbès	492	58.6	+1.2	29.6	+0.1	N.E.2	d°		45	28			63	
Timimoun	244	60.1	+1.8	29.0	-2.8	N.E.1	d°		46	28			34	
Adrar				29.9	-0.9	E.3	d°		49	27			39	
In Salah		57.2	-0.6	32.5	+2.3	N.N.E.5	d°		48	31			5	
In Ifel														
El Golea													2	
Djanet													8	
Tamanrasset		"	"	26.3	+1.0	N.E.1	beau		35	19				
Bahat														

Le baromètre a baissé au Nord de l'Europe ainsi qu'à l'Ouest de la Péninsule Ibérique et du Maroc et à l'Est du Sahara. Sa pression est élevée au Sud-Ouest de la France (Limoges 757 m/m), ainsi qu'à l'Est de l'Afrique du Nord (Bou-Saada, Bébessa 765 m/m). Une aire dépressionnaire recouvre le Nord de l'Europe (Iles Féroë 749 m/m, Haparanda 755 m/m). La pression reste basse au Sahara (In-Salah 757 m/m).

En Algérie, ce matin, le ciel est clair et les vents sont variables et faibles.

La mer est belle.

Prob[illegible] jusqu'à midi, Hausse barométrique: Ouest et Est, Bassin méditerranéen, Sud Maroc, Est Afrique du Nord. Baisse faible, Algérie.

En Algérie: Beau temps, vents variables faibles, température stationnaire.

	ORAN	ALGER	CONSTANTINE
Littoral	Beau ou brumeux Vents variables faibles	Beau ou brumeux Vents variables faibles	Beau ou brumeux Vents variables faibles
Hauts Plateaux	Beau temps Vents variables, vers Est, faibles	Beau temps Vents variables faibles secteur Est dominant	Beau temps Vents variables faibles
Sahara	Beau temps Vents de Nord Est à Est faibles	Beau temps Vents du secteur Est faibles	Beau temps Vents du secteur Est faibles

Côtes	Baie de Bougie	Vents	du secteur Ouest, faibles ou modérés	
	Bône		d° Nord, — d° —	
	Alger		Variables faibles	
	Oran		— d° —	
	Mostaganem		du secteur Ouest faibles.	
Vents en altitude	Ouest Algérie	Secteur Nord	Nord à Est 4 à 6 m	Avis aux Agriculteurs
	Sahara		Est 6 à 8 m	
	Est Algérie	Secteur Nord	Nord 4 à 6 m	
	Sahara		Est 6 à 8 m	

Stations	Max.	Min.
Paris	25	13
Nice	28	18
Biarritz	"	"
Strasbourg	"	"

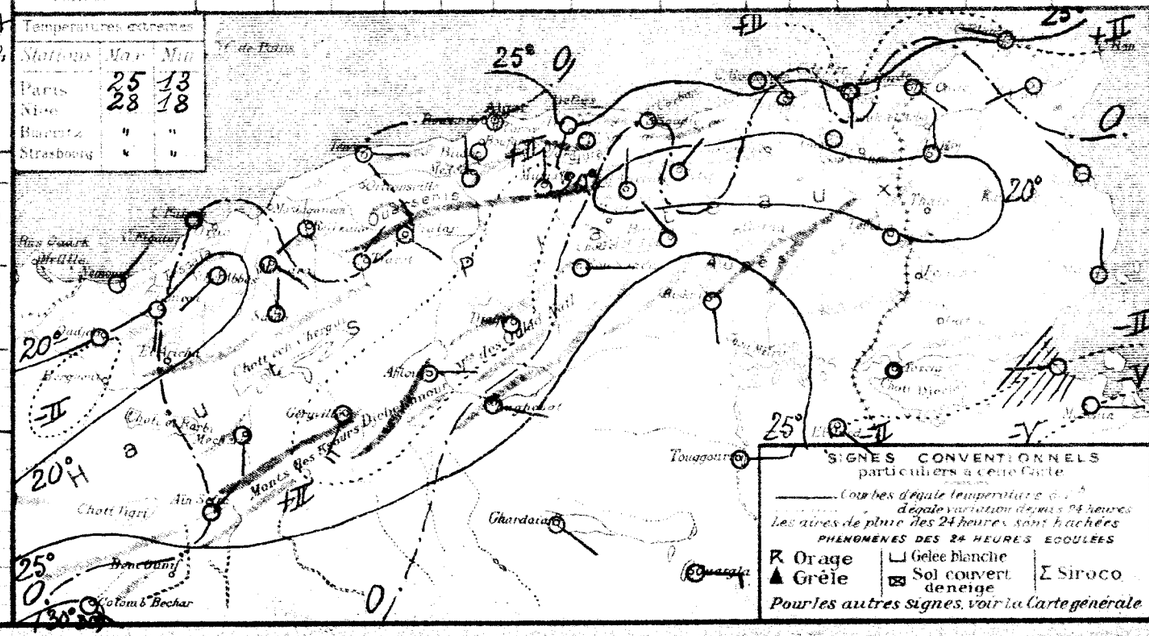

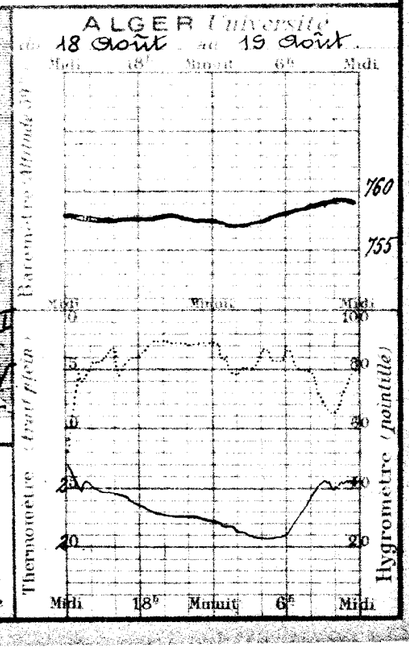

52e Année N° 232

BULLETIN MÉTÉOROLOGIQUE DE L'ALGÉRIE

Vendredi, 20 Août 1926 — 7h. Matin

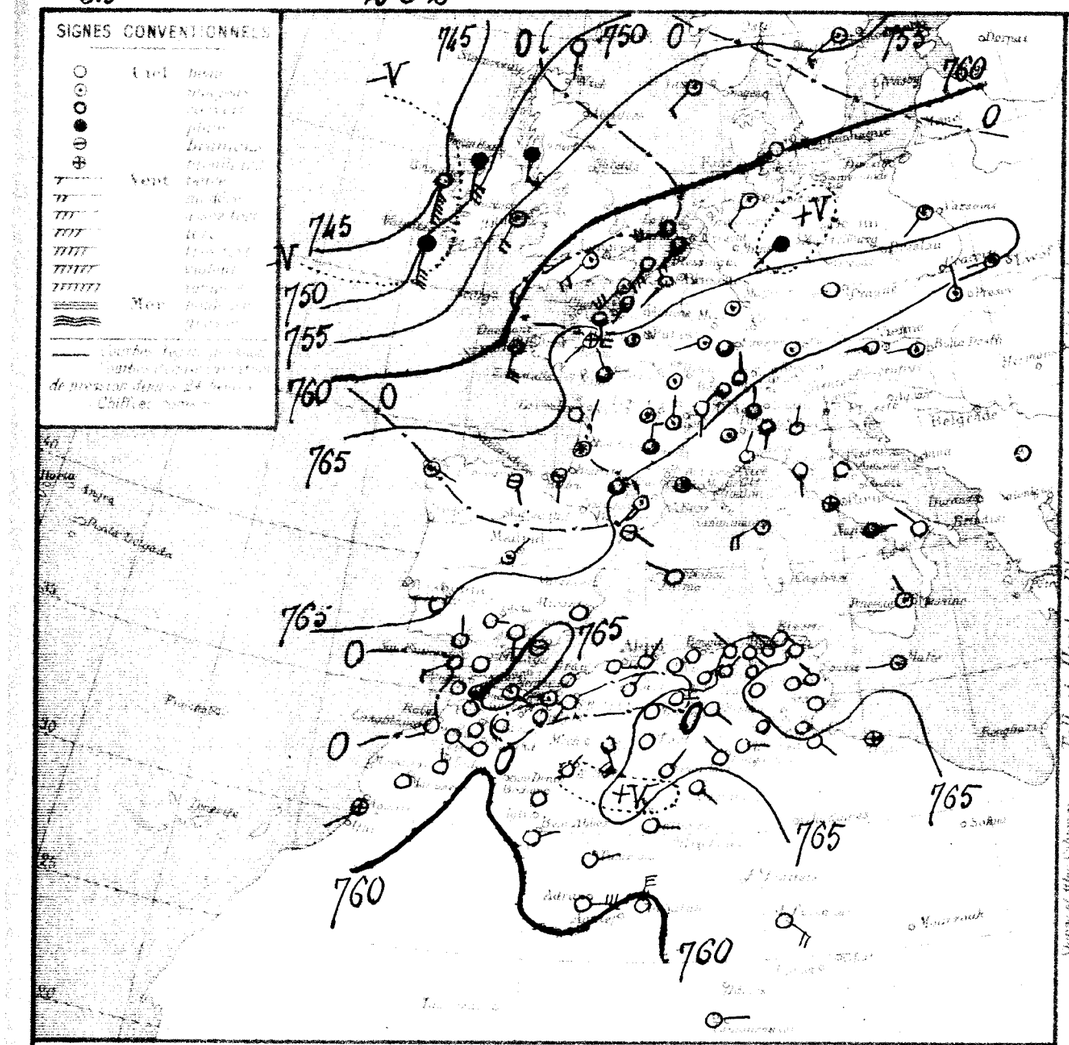

STATIONS	Altitude en mètres	Observation de 7 heures du matin: Pression à 0° et au niveau de la mer — Observation	Diff. en 24h	Température de l'air — Observation	Diff. en 24h	Vent (direction et force de 0 à 9)	Etat du Ciel	Etat de la Mer	Dans les 24 heures: Températures extrêmes — Max	Min	Pluie en millim.	Pluie du 10 au 16 Août matin	Pluie du 1er Sept. au 10 Août millimètres	PHÉNOMÈNES
Littoral														
Nemours	4	64.0	0.0	24.5	+2.0	W.1	très nuag.	très belle	27	20			245	
Beni Saf	3												352	
Oran	53													
Mostaganem	26													
Tenes	39	64.4	+1.1	22.2	+0.8	E.1	clair	très belle	28	21				
Blida	267	62.2	-0.1	25.0	+0.6	calme	beau		37	22			825	
Bouzarea	344	63.5	+0.6	23.7	-0.4	E.S.E 1	clair		26	19		2.0	683	
Alger	59	64.1	+0.6	22.5	-0.1	N.E.1	beau	belle	27	20		0.2	607	
Maison Carrée	48												604	
Bougie	9			24.0	+2.0	calme	clair	très belle	29	19			1080	
Philippeville	47	64.7	+0.7	23.2	+1.2	N.W.1	d°	belle	28	20				
Cap de Garde	161	65.4	+0.8	23.0	-2.0	S.E.2	d°	calme	31	20			527	
La Calle	10	"	"	26.0	+3.0	N.W.1	d°	d°	28	20			226	
Bizerte	9													
Tunis	36	65.0	+1.1	23.4	-1.0	calme	clair		30	18		0.1	610	
Sfax	5	64.2	+2.7	23.0	0.0	d°	d°	agitée	29	22			173	
Hauts Plateaux														
Oudjda	580	63.4	-0.1	23.0	+3.0	d°	d°		37	16			306	
Tlemcen	806	63.3	-0.1	25.2	+5.2	N.E.1	d°		32	21				
Sidi Bel Abbes	470	64.3	+0.1	23.8	+6.0	S.W.1	d°		35	"			283	
Saida	855	"	"	23.0	+1.2	N.1	d°		40	18			228	
Mascara	500												328	
Relizane	73	"	"	22.7	+1.8	N.W.5	clair		39	19			133	
Orleansville	119												318	
Tiaret	1050													
Vialar	800	61.6	-1.7	23.8	+2.8	N.E.2	clair		35	19			377	
Médéa	925	62.2	-0.7	23.5	+2.5	N.N.E.1	d°		29	18				
Aumale	405			24.0	+1.0	S.2	d°		33	17		2.0		
Fort National	340	62.7	-0.1	25.6	+1.2	calme	d°		32	22				
Tizi Ouzou	222			24.8	+0.4	S.E.2	nuageux		37	19			923	sirocco hier
Bordj Bou Arreridj	917	63.3	-0.5	22.4	+4.2	calme	clair		35	17		1.0	306	
Setif	1079	64.4	+0.3	21.3	+2.5	E.N.E.1	d°		31	16			464	
Batna	1044													
Constantine	650	66.3	+0.8	19.6	-0.1	N.E.1	clair		32	"				
Guelma	278	65.2	+0.5	22.8	+2.0	calme	beau		34	16			593	
Tebessa	800	64.8	-0.3	22.0	+2.0	d°	clair		30	16			268	
Sahara														
El Aricha	1230													
Ain Sefra	1077	63.5	+5.3	22.0	-1.0	N.E.1	clair		"	10			111	
Mecheria	1167											4.0	324	
Geryville	1260	62.8	+1.4	22.2	-0.3	S.S.E.5	clair		34	20			314	
Aflou	1426													
Djelfa	1160	66.8	+2.7	17.3	-3.7	calme	clair		32	14			267	
Bou Saada	530	66.1	+0.8	22.4	+0.2	E.1	d°		33	20			229	
Msila	430													
Biskra	164	"	"	25.2	+1.2	N.N.W.1	clair		35	22			128	
Colomb Bechar	806	62.7	+2.4	26.5	+3.5	calme	d°						95	
Laghouat	751	65.5	+0.9	25.0	+1.0	d°	d°		33	21			123	
Biskra	128	65.4	+1.0	28.0	+1.0	S.E.1	d°		37	25			59	
Touggourt	68	65.2	+1.4	26.8	-0.4	N.W.1	d°		35	24			36	
El Oued	70			24.8	+0.3	E.1	d°		36	24			67	
Tozeur	50	60.0	+1.5	24.5	0.0	calme	d°		36	22			26	
Ghardaia	526												29	
Ouargla	157	64.0	+4.8	28.7	+0.9	S.E.1	d°		36	23			2	
El Goléa	394	64.0	+2.7	25.3	-1.9	E.1	d°		36	24				
Beni Abbès	492	60.9	+2.2	27.5	-1.1	E.N.E.2	d°		41	26			63	
Timimoun	284	63.1	+3.0	27.5	-1.5	E.N.E.2	d°		41	25			34	
Aïrar		"	"	28.1	-1.8	E.5	d°		46	26			39	
In Salah		59.6	+2.4	27.9	-4.6	N.N.E.5	d°		42	25			5	Vent de sable de 7h à 15h
Fort Flatters														
El Biodh		"	"	27.0		S.E 4	d°		43	25			2	
Djanet													8	
Tamanrasset		"	"	26.4	+0.1	E.1	d°		39	22				
Rabat														

Situation générale et situation en Algérie. Le baromètre a baissé au Nord et à l'Ouest de l'Europe où se tiennent des dépressions (Blackpool 745 m/m - Bronno 757 m/m). Un minimum persiste au Sahara (In-Salah 760 m/m). La pression est élevée au Centre et au Sud de l'Europe (Clermont 768 m/m - Almeria 765 m/m - Sofia 766 m/m) ainsi qu'à l'Est de l'Afrique du Nord. (Djelfa 765 m/m)

En Algérie, ce matin, le ciel est clair, les vents variables et faibles.

La mer est belle.

Probabilité (valable pour le lendemain) jusqu'à midi. Baisse barométrique: Ouest Bassin Méditerranéen, Ouest Afrique du Nord. Hausse: Est Bassin, Est Afrique du Nord.

En Algérie: Beau temps (Brumes littorales). Vents d'Est à Sud, faibles à l'Ouest, variables faibles à l'Est. Température en hausse.

	ORAN	ALGER	CONSTANTINE
Littoral et Tell	Beau ou brumeux Vents d'Est à Sud faibles	Beau ou brumeux Vents du secteur Est faible	Beau ou brumeux Vent variables faibles
Hauts Plateaux	Beau temps Vents d'Est à Sud faibles	Beau temps Vents variables faibles	Beau temps Vents variables faibles
Sahara	Beau temps Vents d'Est à Sud faibles ou modérés	Beau temps Vents du secteur Est faibles ou modérés	Beau temps Vents variables faibles

AVIS AUX PORTS — Vents:
- Golfe du Lion, Baléares, Oran, Alger, Bizerte: variables faibles
- Ouest Algérie: d° d'Est à Sud faibles
- Sahara: d° du secteur Est faibles
- Est Algérie: variables vers Ouest faibles
- Sahara: d° Est

VENTS EN ALTITUDE
- Ouest Algérie: Est à Sud. 4 à 6 m
- Sahara: d° 6 à 8 m
- Est Algérie: secteur Nord 4 à 6 m
- Sahara: secteur Est 6 à 8 m

Avis aux Agriculteurs

Stations	Max	Min
Paris	23	11
Nice	28	19
Biarritz	"	"
Strasbourg	"	"

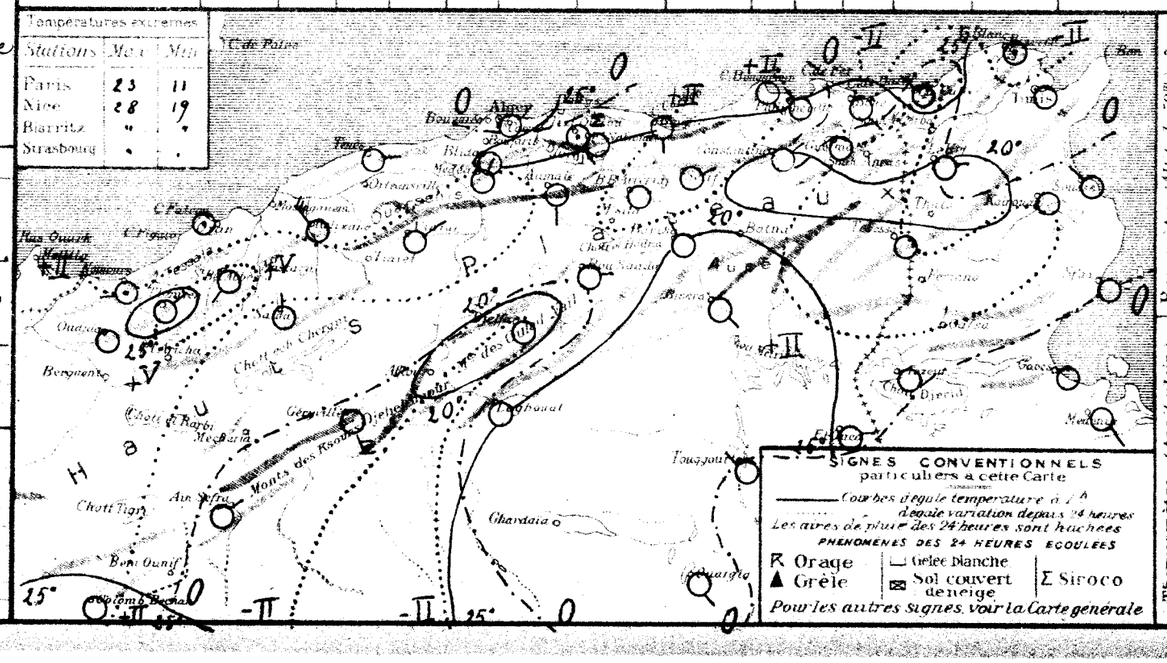

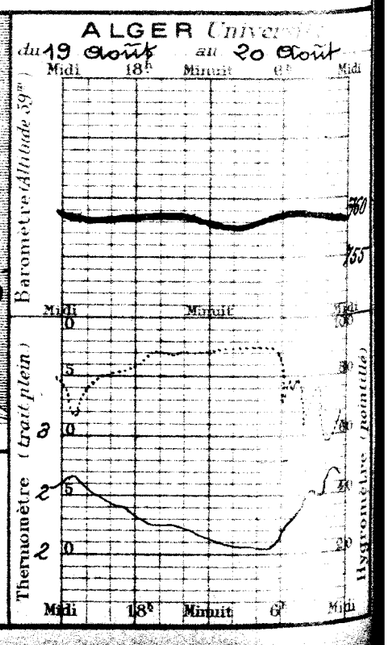

BULLETIN MÉTÉOROLOGIQUE DE L'ALGÉRIE

Samedi, 21 Août 1926

7 h. Matin

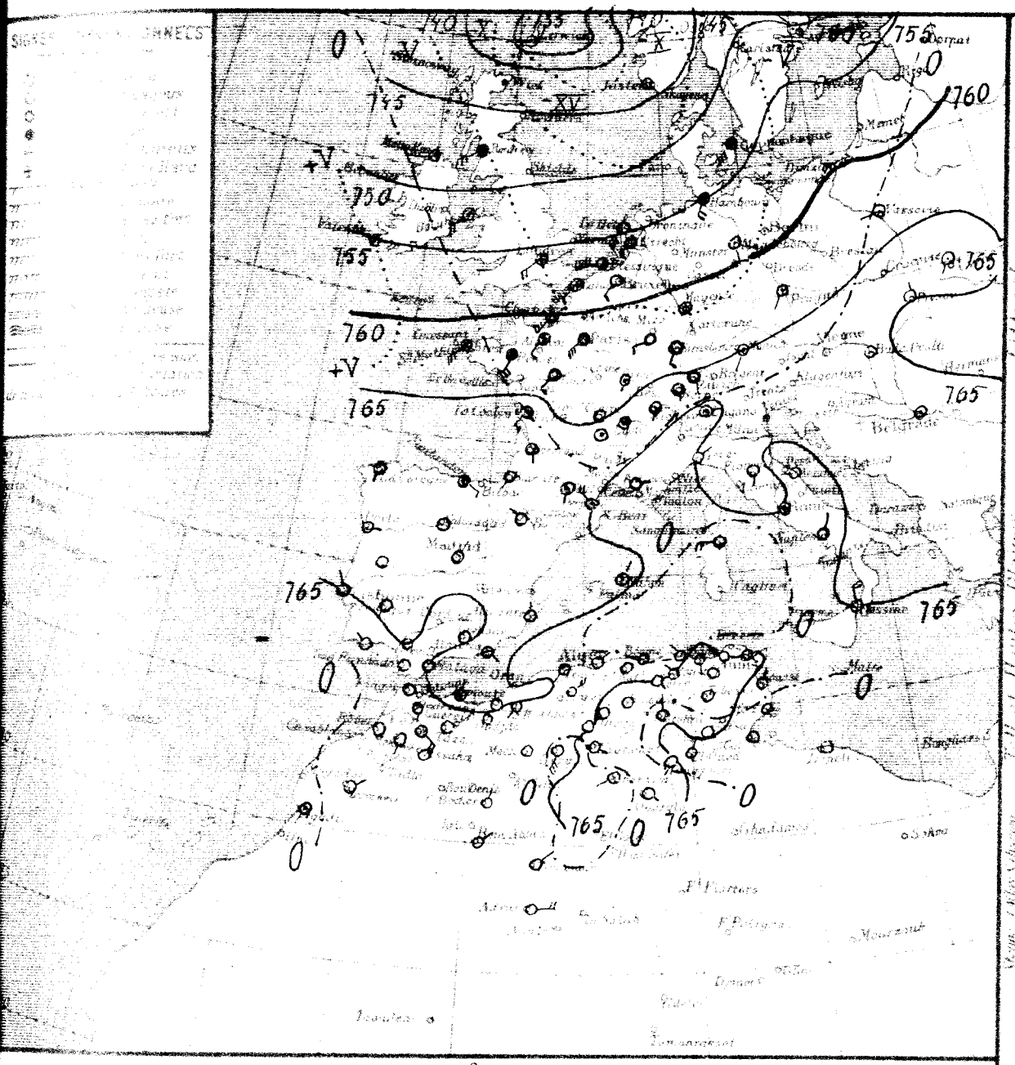

Stations	Altitude en mètres	Observation de 7 heures du Matin: Pression à 0° et au niveau de la mer — Observation	Pression — diff. en 24 h	Température de l'air — Observation	Température de l'air — diff. en 24 h	Vent Direction et force de 0 à 9	Etat du Ciel	Etat de la Mer	Dans les 24 heures: Température extrêmes — Max	Température extrêmes — Min	Pluie en millim.	Pluie de ... au ... millim.	Pluie du 1er Sept. au 20 Août millim.	Phénomènes
Nemours	4	65.0	+1.0	24.5	0.0	N.1	clair	calme	25	18			245	
Beni Saf	3													
Oran	55												352	
Mostaganem	26													
Temes	59	64.8	+0.4	22.0	-0.2	S.W.1	couvert	belle	30	20				
Blida	267	62.0	-0.2	25.6	+0.6	calme	beau		38	24			825	
Bouzarea	344	63.9	+0.4	27.1	+3.4	S.E.1	clair		29	19			685	
Alger	59	64.8	+0.2	25.4	+2.9	N.E.1	Clair	très belle	28	22			607	
Maison Carrée	48												604	
~~Bougie~~ C. Carbon	8	63.6	-0.5	30.0	+2.0	calme	clair	très belle	30	19			1080	
Philippeville	45	64.3	-0.4	25.0	+1.8	N.W.1	d°	d°	27	20				
Cap de Garde	161	65.9	+0.5	25.0	+2.0	S.1	d°	calme	32	21			527	
La Calle	18	"	"	25.4	-0.6	N.W.1	d°	d°	29	21			226	
Bizerte	6													
Tunis	30	65.4	+0.4	22.9	-0.5	S.E.1	clair		30	17			610	
Sfax	8	62.3	-1.9	23.8	+0.8	calme	d°	calme	"	"			173	
Gafsa	386	64.8	+1.4	21.0	-2.0	calme	d°		37	17			306	
Tlemcen	806	64.0	+0.7	26.0	+0.8	S.S.E.1	d°		34	20				
Sidi Bel Abbes	470	65.0	+0.7	22.0	-1.8	S.W.1	d°		35	14			283	
Saida	860	"	"	23.6	+0.6	N.1	d°		40	19			223	
Mascara	390												328	
Relizane	73	"	"	22.5	-0.2	W.4	clair		40	21			138	
Orléansville	132												318	
Tiaret	1023	63.4	+0.8	23.4	-0.5	N.E.1	clair		36	22				
Médéa	889	64.2	+2.6	24.8	+1.0	N.E.4	d°		35	21			377	
Médéa	825	62.9	+0.7	25.7	+2.2	E.1	d°		30	20				
Aumale	905			22.0	-2.0	N.1	d°		35	17				
Fort National	942	63.6	+0.9	27.3	-1.7	calme	d°		34	22				
Tizi Ouzou	222			24.9	+0.1	E.1	d°		39	21			923	Sirocco hier
Bordj Bou Arréridj	915	64.3	+1.0	21.6	-0.8	N.1	d°		37	18			307	
Setif	1079	64.8	+0.4	21.4	+0.1	S.E.1	d°		34	16			464	
Batna	1044													
Constantine	660	66.6	+0.3	20.0	+0.4	N.W.1	clair		33	18				
Guelma	264	65.7	+0.5	24.2	+1.4	calme	d°		35	17			593	
Tebessa	860	66.3	+1.5	22.0	0.0	d°	d°		"	16			268	
El Aricha	1253													
Souk Ahras	1075												111	
Morsott	1162	63.4	+1.5	23.1	-0.9	Calme	clair		35	19			328	
Gouvelle	1320	62.5	-0.3	21.0	+1.8	S.S.W.5	d°		34	20			314	
Aflou	1428	64.7	-0.4	20.0	+1.0	S.W.1	d°		35	15				
Djelfa	1160	65.5	-1.8	23.5	+6.8	calme	d°		34	15			267	
Bou Saada	550	66.4	+0.3	24.0	+1.6	d°	d°		35	20			249	
Kseir	486													
Barika	484												128	
Biskra	769	63.4	+0.7	25.5	-1.0	N.N.E.1	d°		38	22			95	
Laghouat	751	66.1	+0.6	25.0	0.0	E.S.E.1	d°		34	20			123	
Biskra	125	65.1	-0.3	23.0	0.0	N.2	d°		38	26			59	
Touggourt	69	65.0	-0.2	26.0	-0.8	S.W.1	d°		37	21			36	
El Oued	70	"		26.0	+1.2	N.N.E.1	d°		37	21			67	
Tozeur	56	65.3	-0.7	25.5	+1.0	calme	d°		38	21			26	
Ghardaia	526	65.8	-0.3	25.5	-0.7	W.S.W.1	d°		38	24			29	
Ouargla	157	66.1	+2.1	25.3	-3.4	S.E.1	d°		36	24			2	
El Goléa	394													
Beni Abbes	492	62.4	+1.5	25.4	-2.1	N.E.1	clair		39	25			63	
Timimoun	294	61.8	+0.2	27.2	-0.3	N.E.2	d°		38	24			34	
Adrar		"	"	24.9	-3.2	E.4	d°		42	23			39	
In Salah													5	
F. Flatters														
F. Lamy														
Djanet													2	
Tamanrasset													3	
Bahat														

Situation générale et situation en Algérie. Le baromètre a baissé au Nord de l'Europe où se tient une aire dépressionnaire (Vergzeich 733 m/m). La pression reste élevée sur la Péninsule Ibérique (Valladolid 768 m/m), sur les Balkans (Sofia 767 m/m), ainsi que sur l'Est de l'Afrique du Nord (Tébessa 766 m/m).

En Algérie, ce matin, le ciel est clair et les vents variables en force et en direction.

La mer est belle.

Probabilités (valable pour le lendemain) jusqu'à midi. Hausse barométrique: Ouest et Est bassin méditerranéen. Baisse: Tunisie.

En Algérie, à l'Ouest, beau temps, vents variables faibles (secteur Nord dominant), température stationnaire. A l'Est, beau temps, vents variables faibles (secteur Sud dominant), température en hausse.

	ORAN	ALGER	CONSTANTINE
Littoral	Beau ou brumeux. Vents variables faibles	Beau ou brumeux. Vents variables faibles	Beau ou brumeux. Vents variables faibles. Secteur Sud dominant
Hauts Plateaux	Beau temps. Vents variables faibles secteur Nord dominant	Beau temps. Vents variables faibles	Beau temps. Vents variables faibles
Sahara	Beau temps. Vents du secteur Est faibles ou modérés	Beau temps. Vents variables faibles secteurs Est dominant	Beau temps. Vents variables faibles

Avis aux ports — Vents:
- Golfe du Lion: de Nord-Ouest faibles ou modérés
- Baléares: du secteur Nord faibles ou modérés
- Oran: variables faibles
- Alger: — d° —
- Bizerte: — d° —

Vents en altitude (secteur Sud dominant):
- Ouest Algérie: Nord — 4 à 6 m
- " Sahara: Est — 6 à 8 m
- Est Algérie: Est — 4 à 6 m
- " Sahara: Est — 6 à 8 m

Avis aux Agriculteurs

Stations	Max	Min
Paris	25	13
Nice	29	17
Biarritz	"	"
Strasbourg	"	"

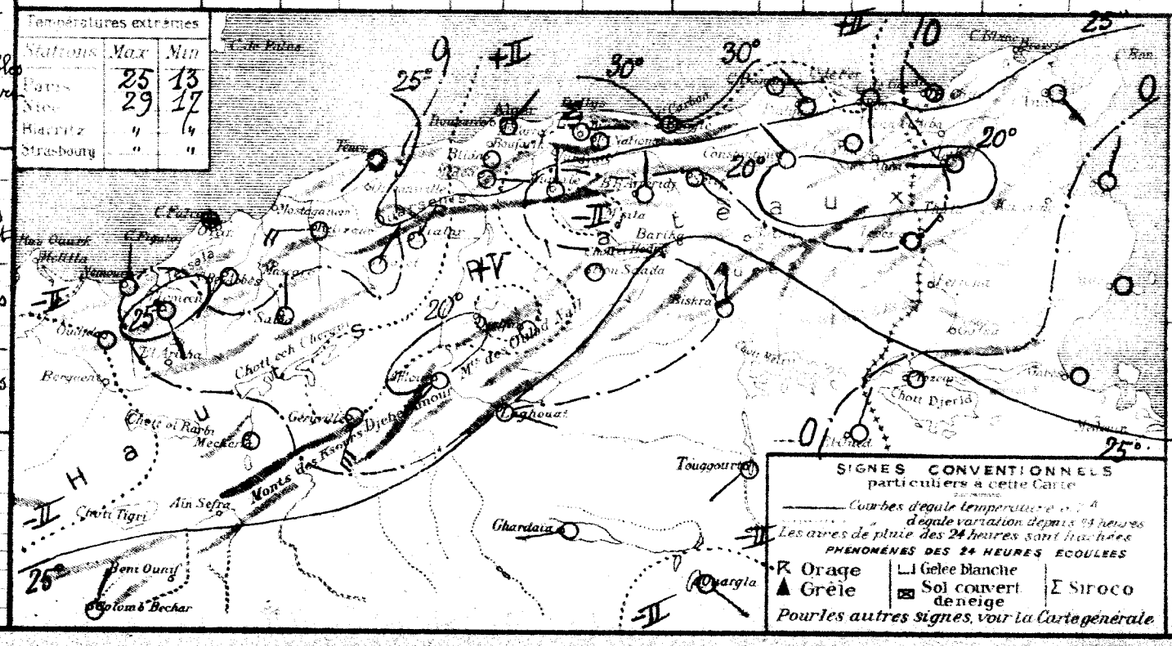

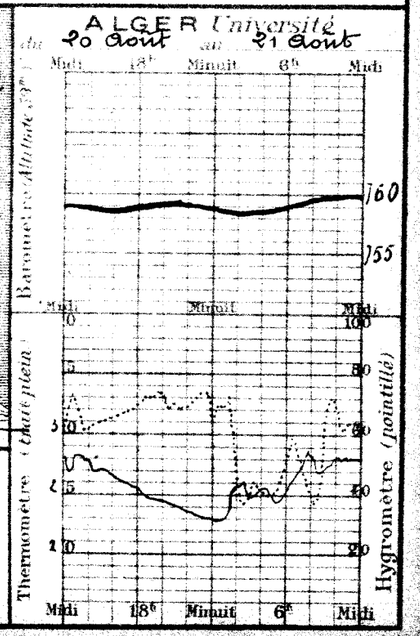

52e Année N° 234

BULLETIN MÉTÉOROLOGIQUE DE L'ALGÉRIE

Dimanche 22 août 1926 — 7h. Matin

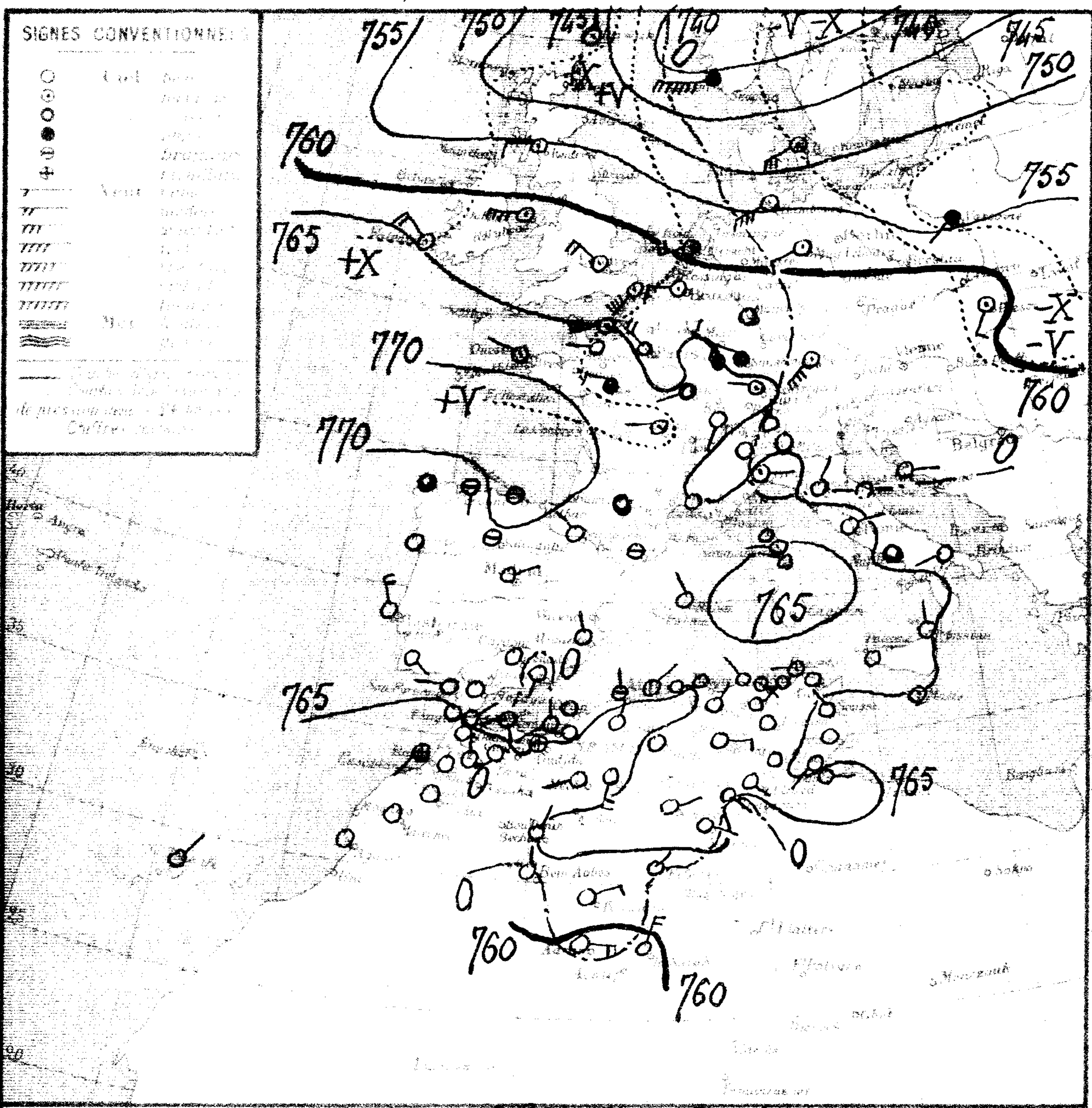

Stations	Altitude en mètres	Pression à 0° et au niveau de la mer — Observation	Pression — diff. en 24 h.	Température de l'air — Observation	Température — diff. en 24 h.	Vent direction et force de 0 à 9	État du Ciel	État de la Mer	Dans les 24 heures — Températures extrêmes max	min	Pluie en millim.	Pluie du … au … millim.	Pluie du 1er Sept. au 20 Août millim.	Phénomènes
Nemours	4	65.0	0.0	28.6	+2.1	N.1	beau	calme	28	18			245	
Beni Saf	3													
Oran	55												352	
Mostaganem	26													
Tenes	59	65.5	+0.7	22.0	0.0	N.1	brumeux	belle	33	21				
Blida	267	64.0	+2.0	25.2	-0.4	calme	beau		37	23			825	
Bouzarea	344	65.5	+1.6	22.0	-5.1	E.1	clair		31	21			685	
Alger	59	65.5	+1.2	24.1	-1.3	N.E.2	clair	très belle	29	21			607	
Maison-Carrée	48												604	
~~Bougie~~ Cap Carbon	9	65.1	+1.5	28.0	+2.0	calme	clair	très belle	32	22			1.080	
Philippeville	47	65.6	+1.3	24.0	-1.0	N.W.1	d°	d°	30	21				
Cap de Garde	161	66.7	+0.8	23.0	-2.0	S.E.1	d°	calme	33	"			527	
La Calle	10	"	"	24.2	-1.2	S.W.1	d°	d°	29	21			226	
Bizerte	5													
Tunis	36	66.0	+0.6	24.8	+1.9	calme	d°		31	19			610	
Sfax	8	64.3	+2.0	24.0	+0.2	d°	d°	agitée	29	28			173	
Oudjda	580	66.0	+1.2	19.0	-2.0	d°	brouillard		35	17			306	
Tlemcen	806													
Sidi Bel Abbès	470	66.5	+1.5	21.0	-1.0	W.1	clair		34	16			288	
Saïda	900	"	"	25.0	+1.4	E 1	d°		35	22			223	
Mascara	590												328	
Relizane	73	"	"	24.2	+1.7	W.2	clair		24	21			133	
Orléansville	112												318	
Tiaret	1023	63.6	+0.2	25.5	+2.1	N.N.E.1	clair		36	22				
Vialar	880	65.3	+1.1	24.8	0.0	N.E.1	d°		36	20			377	
Médéa	933	"	"	25.0	-0.7	N.1	d°		30	18				
Aumale	865													
Fort National	942													
Tizi Ouzou	222	66.4	"	23.3	-1.6	E.1	clair		40	20			923	siroco
Bordj Bou Arréridj	917	64.9	+0.6	21.5	-0.1	N.1	d°		38	19			307	
Setif	1077	65.4	+0.6	22.0	+0.6	N.E.1	d°		33	18			464	
Batna	1044													
Constantine	660													
Guelma	268	66.5	+0.8	22.0	-2.2	calme	clair		36	17			593	
Tebessa	863	66.4	+0.1	23.0	+1.0	d°	d°		32	17			268	
El Aricha	1250													
Aïn Sefra	1075												111	
Mecheria	1167	63.4	0.0	24.7	+4.6	W.S.W.1	clair		35	20			328	
Géryville	1280	63.5	+1.0	24.7	+0.7	S.S.W.4	d°		35	20			314	
Aflou	1420		"	21.0	+1.0	S.W.1	d°		34	16				
Djelfa	1160	66.1	+0.6	23.4	-0.1	calme	clair		35	13			267	
Bou Saada	570												229	
M'sila	486													
Barika	484	"	"	28.0	"	N.W.1	clair		40	22			128	
Colomb-Béchar	784	65.0	+1.6	25.5	0.0	N.N.E.1	d°		38	22			95	
Laghouat	751												123	
Biskra	125	65.7	+0.6	29.0	+1.0	E.3	clair		40	27			59	
Touggourt	69	65.1	+0.1	28.0	+2.0	S.E.1	d°		38	25			36	
El Oued	75	"	"	25.2	-0.8	S.E.1	d°		38	22			67	
Tozeur	50	67.0	+1.7	26.5	+1.0	calme	clair		28	22			26	
Ghardaïa	526	"	"	27.4	+1.9	E.N.E.1	d°		38	25			29	
Ouargla	157	66.6	+0.5	26.0	+0.7	E.S.E.1	d°		37	22			2	
El Goléa	394	63.9	-0.1	25.8	-0.7	N.E.2	d°		35	25				
Beni Abbès	497	62.3	-0.1	26.5	+1.1	N.2	clair		39	26			63	
Timimoun	294	62.2	+1.1	25.4	+1.8	E.N.E.3	d°		38	23			34	
Adrar		"	"	25.3	+0.4	E.4	d°		42	23			39	
In Salah		59.0	-0.2	30.0	+3.3	N.N.E.1	d°		48	26			5	7h 15m vent de sable
Ft Flatters														
Ft Polignac													2	
Djanet													8	
Tamanrasset		"	"	29.0	+3.2	N.1	Brouillard		36	25	0.0			12h légère pluie
Rabat														

Situation générale

Le baromètre a baissé à l'Est de l'Europe. Une aire dépressionnaire recouvre le Nord de ce continent (Vezzick, Helsingfors 741 m/m). La pression est élevée à l'Ouest de l'Europe (Santander 770 m/m), sur le Bassin méditerranéen (Mahon 766 m/m) et l'Est de l'Afrique du Nord (Tozeur 767 m/m).

En Algérie, ce matin, le ciel est clair et les vents variables et faibles.

La mer est belle.

Probabilités

Jusqu'à midi - Baisse barométrique: Centre et Est Bassin méditerranéen, Afrique du Nord (plus forte à l'Est). Hausse faible Ouest Bassin.

En Algérie: Beau temps (Brumes littorales), vents variables faibles (secteur Est dominant) à l'Ouest, du secteur Ouest, faibles ou modérés, à l'Est. température stationnaire.

	ORAN	ALGER	CONSTANTINE
Littoral et Tell	Beau ou brumeux. Vents variables faibles (secteur Est dominant)	Beau ou brumeux. Vents variables faibles (secteur Est dominant)	Beau ou brumeux. Vents du secteur Ouest faibles ou modérés
Hauts Plateaux	Beau temps. Vents variables faibles	Beau temps. Vents variables faibles	Beau temps. Vents variables faibles
Sahara	Beau temps. Vents de Nord-Est à Est faibles ou modérés	Beau temps. Vents de Nord-Est à Est faibles ou modérés	Beau temps. Vents variables faibles

AVIS AUX PORTS — Vents:
- Golfe du Lion: de Nord-Ouest modérés ou assez forts
- Baléares: du Secteur Nord, modérés ou assez forts
- Oran: Variables faibles (secteur Est dominant)
- Alger: - d° -
- Bizerte: du secteur Ouest, faibles ou modérés

VENTS EN ALTITUDE
- Ouest Algérie
- " Sahara
- Est Algérie
- " Sahara

Avis aux Agriculteurs

Températures extrêmes — Stations	Max	Min
Paris	26	16
Nice	28	20
Biarritz	"	"
Strasbourg	"	"

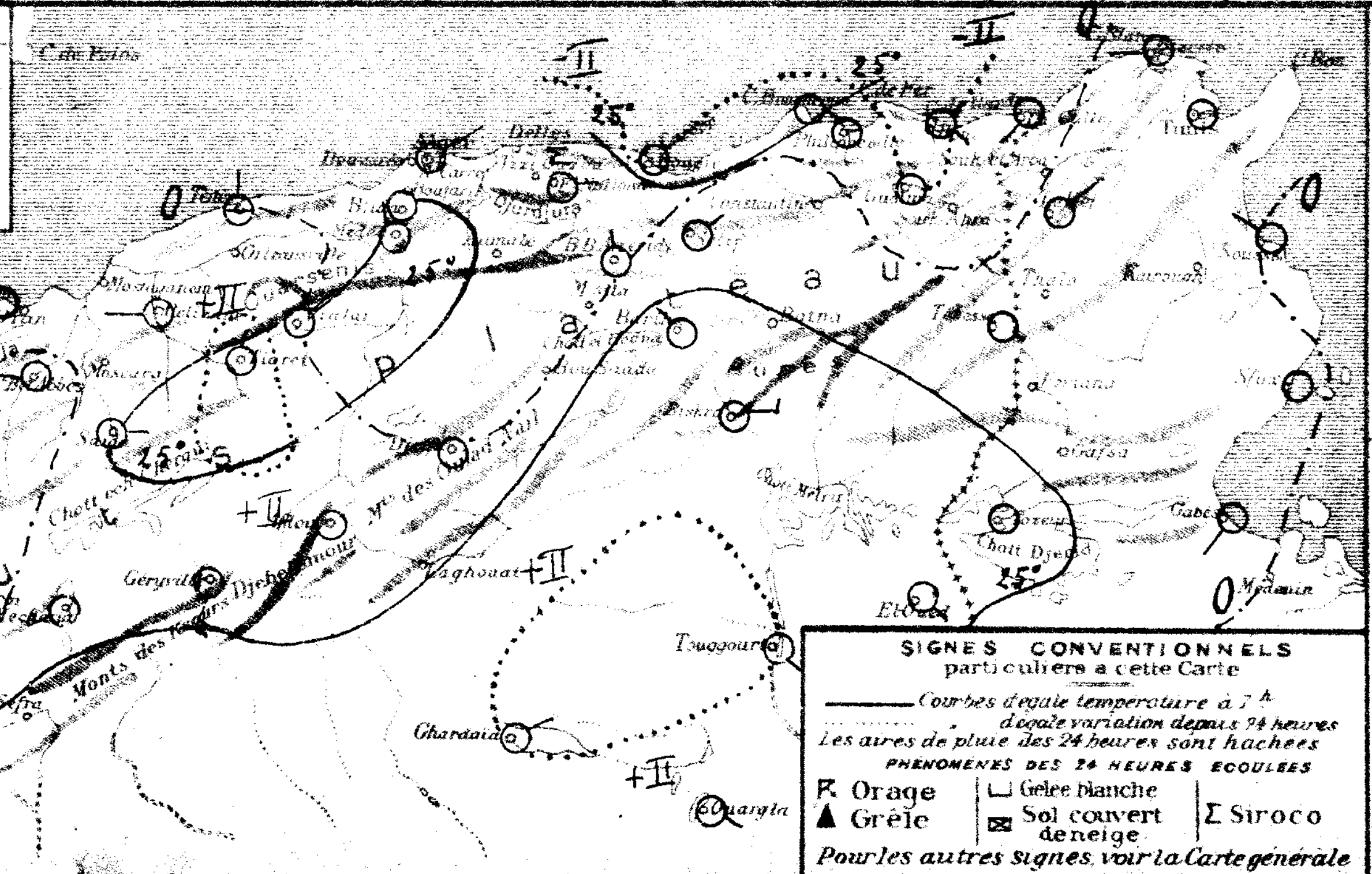

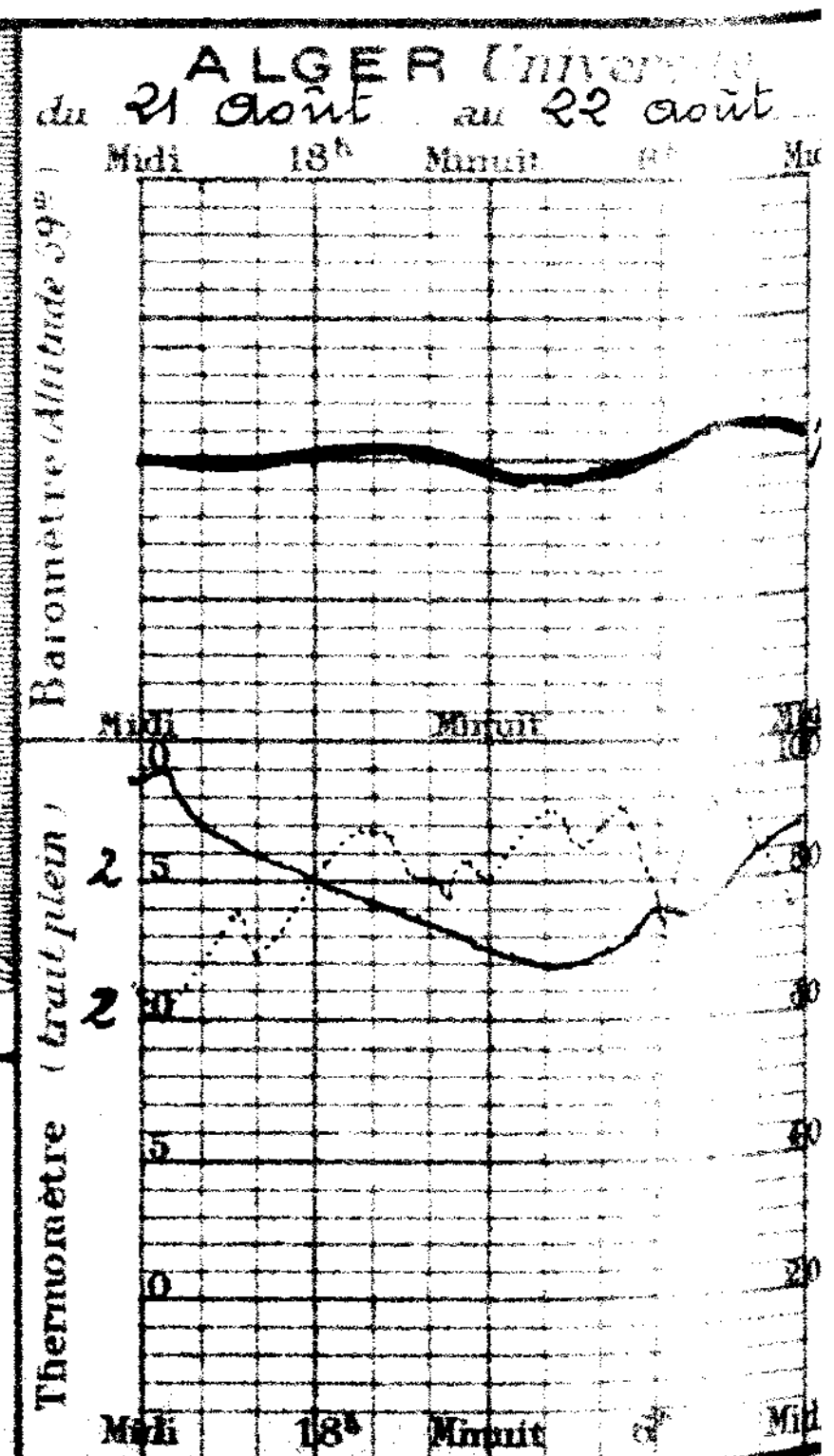

51 Année N° 236

BULLETIN MÉTÉOROLOGIQUE DE L'ALGÉRIE

Lundi, 23 Août 1926 — 7h. Matin

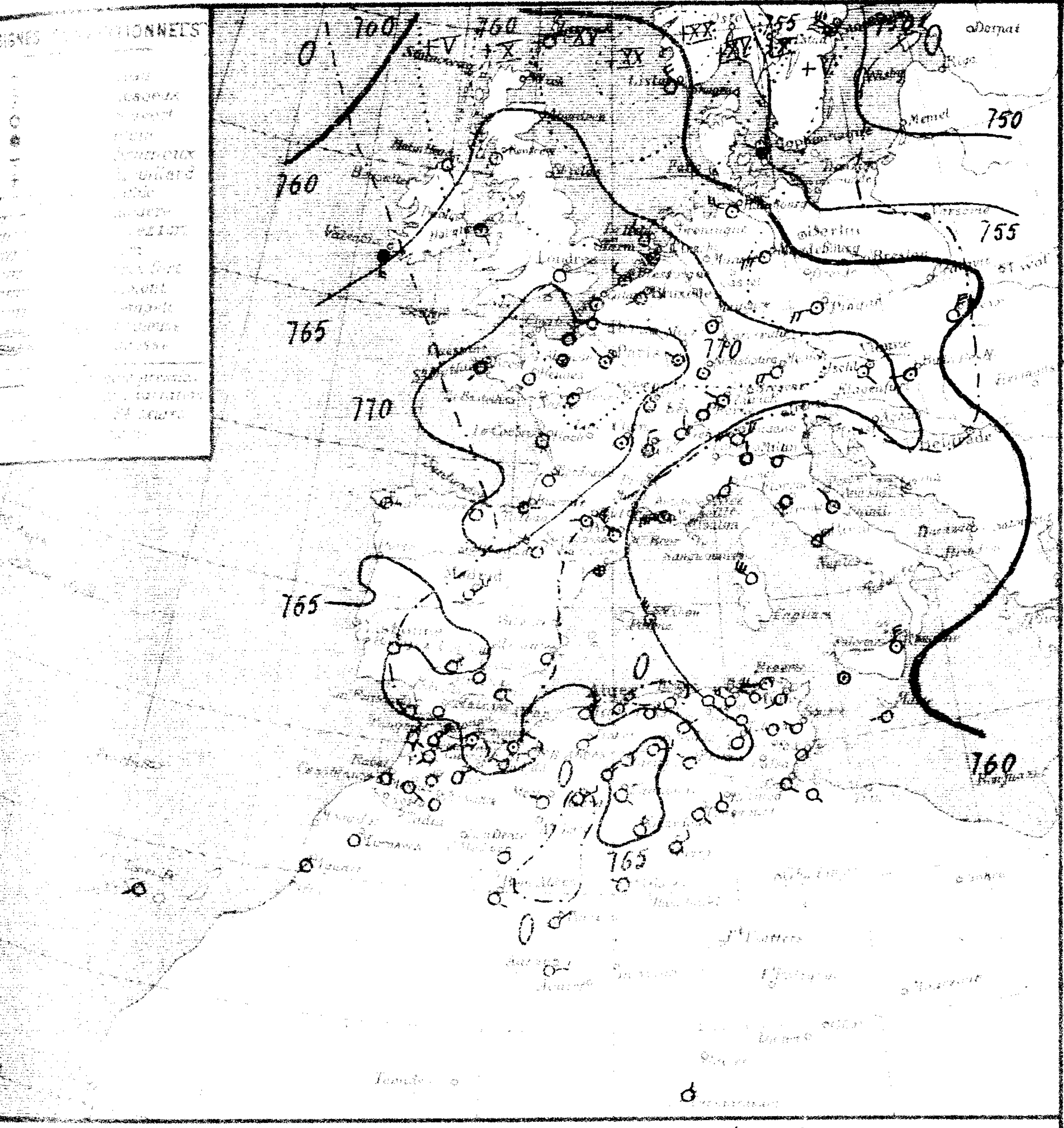

Situation générale et situation en Algérie: Le baromètre a haussé de l'Océan artique au Sud de la France. La pression reste basse au Nord de l'Europe (Islande 749 m/m Ingoy 741 m/m). Un minimum relatif s'est creusé sur la mer Tyrrhénienne (Maddelena 760). L'anticyclone de l'Ouest de l'Europe persiste (Gours 778 m/m).

En Algérie, ce matin, le ciel est beau ou brumeux. Les vents soufflent modérément de Nord Est à l'Ouest et de Nord-Ouest à Est. La mer est belle.

Probabilité (valable pour le lendemain): jusqu'à midi. Hausse barométrique Sud Ouest Maroc, plus faible ouest Bassin. (Baisse). Est Bassin, Tunisie, plus faible Algérie. En Algérie, temps beau ou brumeux, vents de Nord à Est, faibles ou modérés à l'Ouest, de Nord Ouest, assez forts ou forts à l'Est, température stationnaire.

	ORAN	ALGER	CONSTANTINE
Littoral et Tell	Beau ou brumeux. Vents de Nord à Est faibles ou modérés	Beau ou brumeux. Vents du secteur Nord faibles ou modérés	Beau ou brumeux. Vents de Nord Ouest assez forts ou forts
Hauts Plateaux	Beau temps. Vents de Nord à Est faibles ou modérés	Beau temps. Vents du Secteur Nord faibles ou modérés	Beau temps. Vents de Nord-Ouest assez forts ou forts.
Sahara	Beau temps. Vents du secteur Est modérés	Beau temps. Vents du secteur Est modérés	Beau temps. Vents variables faibles secteur ouest dominant

AVIS AUX PORTS — Vents:
- Golfe du Lion: de Nord Ouest à Nord assez forts à modérés
- Baléares: de Nord ouest assez forts à modérés.
- Oran: de Nord à Est faibles ou modérés.
- Alger: du Secteur Nord faibles ou modérés
- Bizerte: de Nord Ouest assez forts ou forts.

VENTS EN ALTITUDE:

Ouest	Algérie	Nord Est	8 à 10 m
„	Sahara	Secteur Est	8 à 10 m
Est	Algérie	Nord Ouest	12 à 15 m
„	Sahara	Nord Est	10 à 12 m

Avis aux Agriculteurs

OBSERVATION DE 7 HEURES DU MATIN

	Stations	Altitude en mètres	Pression à 0° et au niveau de la mer: Observation	Pression: diff en 24 h.	Température de l'air: Observation	Température: diff en 24 h.	Vent Direction et force de 0 à 9	Etat du Ciel	Etat de la Mer	Dans les 24 heures: Températures extrêmes max	min	Pluie en millim	Pluie du au (millim)	Pluie du 1er Septre au 20 Août (millim.)	Phénomènes
Littoral	Nemours	4	65.0	+1.0	26.2	−0.4	N.W.1	Nuageux	Belle	28	20				
	Beni Saf	3												245	
	Oran	55													
	Mostaganem	26												352	
	Ténès	59	64.7	+0.8	22.8	+0.9	N.E.2	Clair	Belle	26	21				
	Blida	267	63.7	+1.3	24.0	−1.2	calme	Beau		27	22				
	Bouzaréa	344	65.1	−0.4	22.1	+0.1	N.N.E.1	clair		26	21			825	
	Alger	59	65.3	−0.2	23.7	−0.4	N.E.3	d°	T. belle	27	22			685	
	Maison Carrée	48												607	
	~~Bougie~~ Cap Carbon	9	65.6	+0.5	26.8	−2.2	calme	clair	T. belle	30	22			604	
	Philippeville	47	63.7	−0.9	24.1	+0.1	d°	d°	d°	29	18			1030	
	Cap de Garde	161	64.3	−2.4	26.0	+3.0	W.N.W.1	d°	p. agitée	31	23				
	La Calle	10	„	„	25.0	+0.1	N.W.2	d°	belle	29	22			527	
	Bizerte	6												226	
	Tunis	35	62.7	−3.3	25.2	+0.4	W.S.W.1	d°		30	18				
	Sfax	6	62.4	−1.9	25.0	+1.0	calme	d°	p. agitée	30	24			610	
Tell et Hauts Plateaux	Oudjda	580	65.1	−0.9	22.0	+3.0	d°	d°		35	17			473	
	Tlemcen	806	65.1	„	21.2	„	N.N.E.1	d°		32	17			306	
	Sidi Bel Abbès	476	65.4	−1.1	20.2	−0.2	W.3	d°		35	16				
	Saïda	860	„	„	20.6	−4.4	N.E.1	d°		40	18			283	
	Mascara	580												229	
	Relizane	75	„	„	22.8	−2.2	W.4	Clair		41	21			328	
	Orléansville	112												133	
	Tiaret	1023	62.9	−0.7	23.2	−2.3	N.E.1	d°		36	20			318	
	Vialar	889	63.2	−1.5	25.5	+0.7	N.E.2	d°		40	28				
	Médéa	925	„	„	24.0	−1.0	N.1	d°		32	14			377	
	Aumale	895			26.0	„	N.1	d°		33	16				
	Fort National	942	64.3	−2.1	24.4	+1.1	Calme	d°		43	21				Siroco
	Tizi Ouzou	222			23.8	+0.5	S.E.1	d°		39	21				
	Bordj Bou Arréridj	915	64.5	−2.4	19.6	+1.9	N.1	d°		37	12			923	
	Sétif	1079	64.4	−1.0	21.0	−1.0	N.E.1	d°		33	16			307	
	Batna	1044												464	
	Constantine	660	66.3	„	19.8	„	N.1	clair		34	18				
	Guelma	238	65.5	−1.0	22.9	−2.9	calme	d°		36	13				
	Tébessa	860	63.4	−1.0	27.0	−0.0	d°	d°		37	17			593	
Steppe et Atlas Saharien	El Aricha	1251												268	
	Aïn Sefra	1073													
	Mecheria	1157	64.0	−1.4	24.0	−0.7	N.N.W.1	Clair		35	22			111	
	Géryville	1321	63.8	−0.3	18.1	−6.6	E.N.E.3	d°		34	14			328	
	Aflou	1426	64.7	„	17.0	−4.0	N.E.1	d°		34	15			314	
	Djelfa	1160	65.2	−0.9	21.1	−2.3	calme	d°		33	16				
	Bou Saâda	550	65.7	„	23.6	„	E.3	d°		38	20			207	
	M'sila	466												229	
	Barika	484	„	„	26.0	−1.5	N.1	Clair		88	23				
Sahara	Colomb Béchar	780	63.5	−2.5	25.6	−0.1	calme	d°		37	21			128	
	Laghouat	751	66.2	„	24.0	„	E.S.E.1	d°		„	20			95	
	Biskra	125	65.6	−2.4	27.0	0.0	N.W.1	d°		40	26			123	
	Touggourt	69	65.7	−1.4	27.8	−0.2	S.E.1	d°		38	22			59	
	El Oued	70	„	„	26.2	+2.0	N.1	d°		38	22			86	
	Tozeur	50												67	
	Ghardaïa	526	65.3	„	26.2	−1.2	N.N.E.1	d°		40	22			26	
	Ouargla	157	64.8	−1.8	28.2	+2.2	N.E.3	d°		37	23			29	
	El Goléa	3049	63.8	−1.1	25.8	0.0	W.N.W.1	d°		36	23			2	
	Beni-Abbès	4025	63.0	−0.3	26.0	−4.5	E.S.E.1	d°		39	22				
	Timimoun	2549	64.1	−0.1	25.9	+0.5	N.E.2	d°		39	23			63	
	Adrar		„	„	25.0	−0.3	E.3	d°		40	22			34	
	In Salah													39	
	Ft Flatters													5	
	Ft Polignac														
	Djanet													2	
	Tamanrasset		„	„	26.4	−2.6	N.N.E.1	Couvert		35	23	0.0		3	légère pluie, vent violent l'après midi.
	Rabat														

Températures extrêmes

Stations	Max	Min
Paris	23	12
Nice	28	20
Biarritz	„	„
Strasbourg	„	„

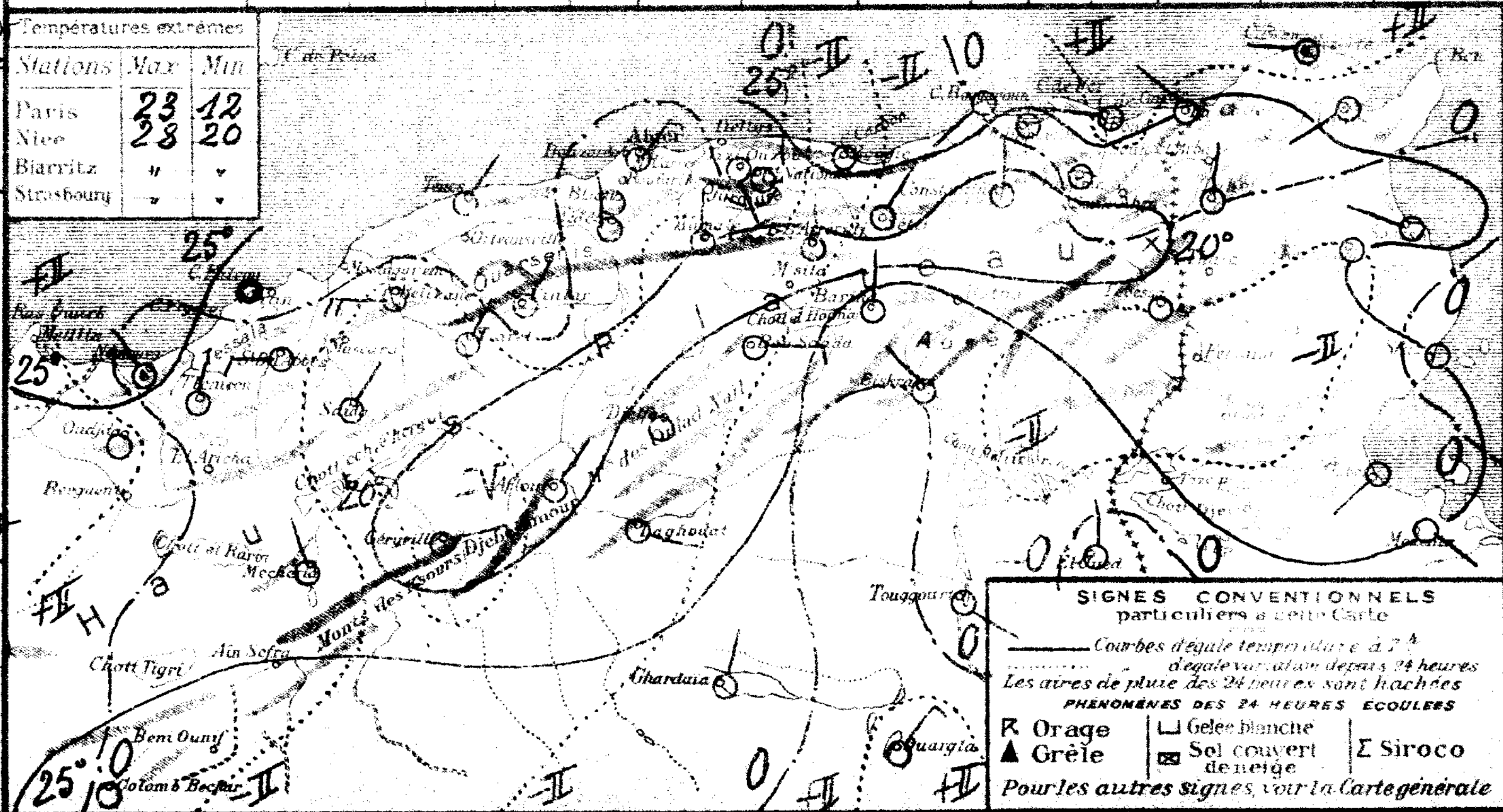

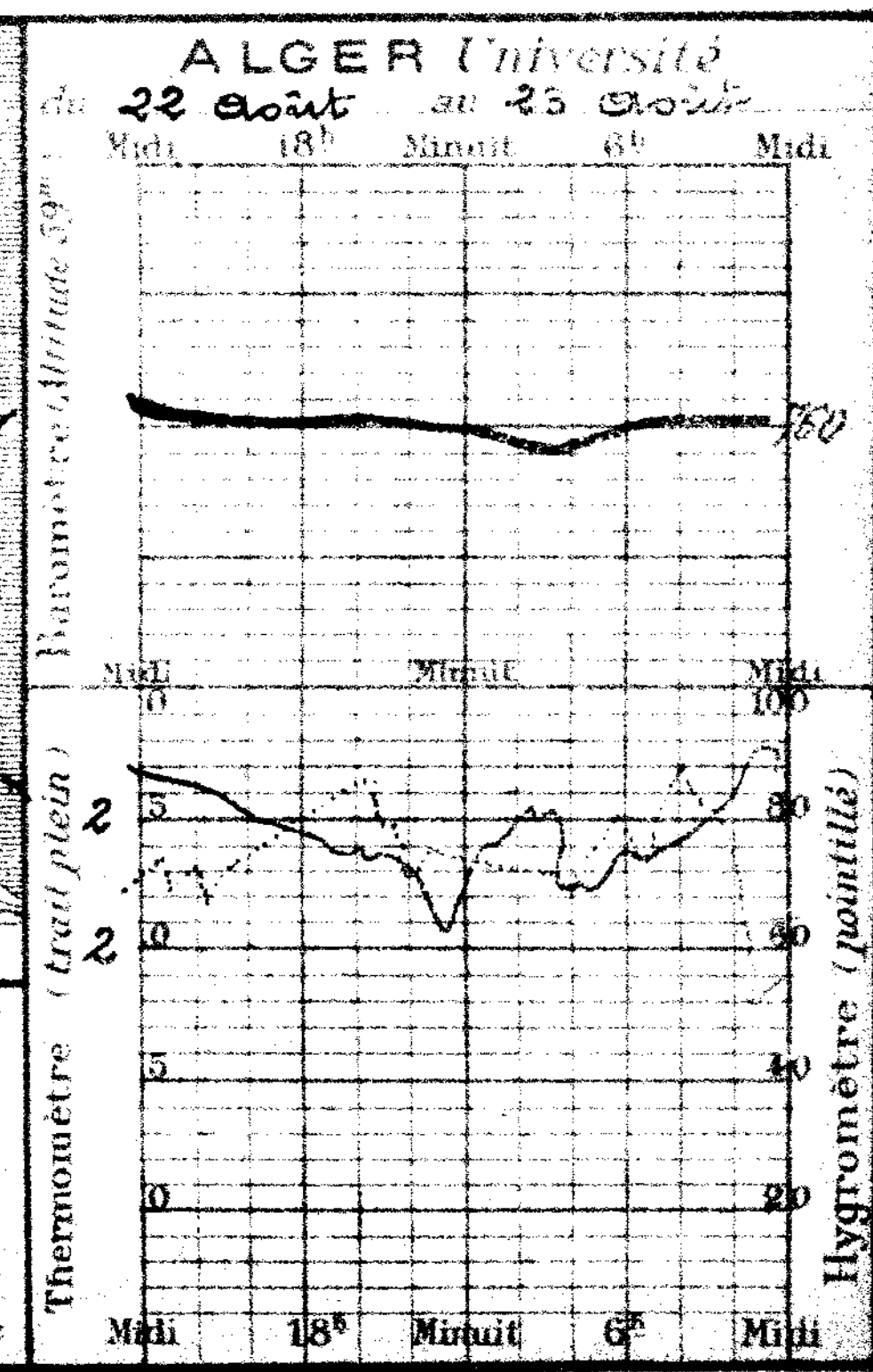

52 Année N° 236

BULLETIN MÉTÉOROLOGIQUE DE L'ALGÉRIE

Mardi, 24 Août 1926 — 7h. Matin

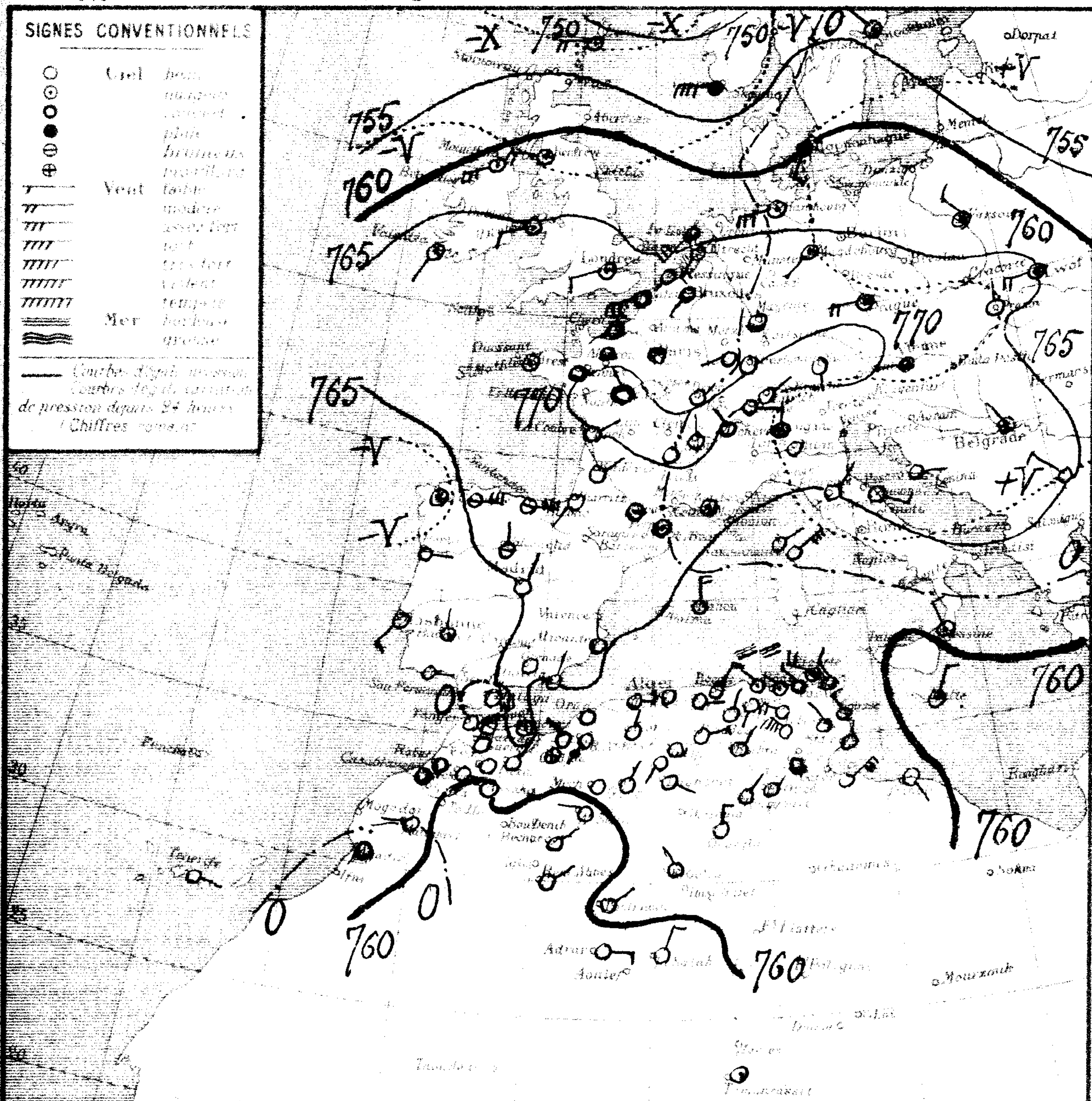

STATIONS	Altitude en mètres	Pression à 0° et au niveau de la mer — Observation	Pression — diff en 24 h.	Température de l'air — Observation	Température — diff en 24 h.	Vent Direction et force de 0 à 9	Etat du Ciel	Etat de la Mer	Températures extrêmes (dans les 24 heures) — max	min	Pluie en millim	Pluie du ... au ... millim	Pluie du 1er Sepbre au 20 Août millim	PHÉNOMÈNES
Littoral														
Nemours	4	64.4	-2.0	26.2	0.0	N.W.1	beau	belle	29	19			245	
Beni-Saf	3													
Oran	53												352	
Mostaganem	26													
Ténès	59	63.3	-1.4	26.2	+3.4	E.3	clair	peu agitée	28	22				
Blida	267	63.5	+0.8	22.8	+1.2	calme	beau		34	21			825	
Bouzaréa	344	64.4	-1.0	25.2	+3.1	E.2	clair		26	21			685	
Alger	59	64.6	-0.7	24.6	+0.9	calme	d°	très belle	29	22			607	
Maison Carrée	48												604	
Bougie C. Carbon	9	64.1	-1.5	27.0	+1.2	NE 3	clair	agitée	30	23			1.080	
Philippeville	47	62.9	-1.8	25.0	+0.9	N.W.1	très nuag	peu agitée	29	21				
Cap de Garde	161	62.6	-1.7	24.0	-2.0	W.N.W.1	d°	très houl.	28	20			527	
La Calle	10	"	"	26.0	+1.0	N.W.3	couvert	d°	29	22			226	11h. coup de vent
Bizerte	9													
Tunis	36	61.4	-1.2	25.8	+0.6	N.W.3	beau		33	22			610	
Sfax	8	61.3	-1.4	24.0	-1.0	N.3	clair	agitée	29	22			173	
Tell et Hautes Plaines														
Oudjda	580	63.7	-1.4	20.0	-2.0	calme	brouillard		33	17			306	
Tlemcen	806	63.6	-1.5	22.5	+1.2	E.N.E.1	clair		30	20				
Sidi-Bel-Abbès	476	64.5	-0.3	18.4	-2.4	S.W.1	d°		33	15			223	
Saïda	860	"	"	22.8	+2.2	N.1	d°		37	20			223	
Mascara	596												328	
Relizane	73	"	"	23.3	+1.3	W.S.W.4	clair		39	22			133	
Orléansville	112												318	
Tiaret	1023	62.9	0.0	22.4	-0.8	N.N.E.1	clair		34	20				
Vialar	968	65.0	+1.2	21.8	-3.7	N.E.2	d°		34	17			377	
Médéa	935	63.6	"	22.0	-2.0	N.E.2	d°		28	18				
Aumale	863			20.0	0.0	N.1	d°		31	16				
Fort National	942	64.0	-0.3	21.4	-3.3	E.2	d°		30	18				
Tizi Ouzou	222			25.5	+1.7	E.N.E.1	d°		38	21			323	
Bordj Bou Arréridj	915	63.5	-1.0	18.5	-1.4	N.E.1	d°		34	15			307	
Sétif	1070	64.3	-0.4	16.8	-4.2	N.N.E.2	d°		33	15			464	
Batna	1044													
Constantine	660	65.7	-0.6	19.5	-0.3	S.4	clair		30	18				
Guelma	268	68.7	-1.8	24.0	+1.1	W.N.W.4	très nuag		34	17			593	
Tébessa	862	63.9	-1.5	21.0	0.0	N.W.6	clair		31	16			268	
Steppe et Atlas Saharien														
El Aricha	1273													
Aïn Sefra	1075	59.8	"	24.0	"	W.N.W.1	clair		"	22			111	
Mécheria	1167	61.2	-0.8	23.7	-0.8	calme	beau		34	21			328	
Géryville	1320	61.6	-2.2	21.8	+3.7	N.E.2	clair		32	12			314	
Aflou	1426	64.8	+0.1	17.0	0.0	S.W.1	d°		33	14				
Djelfa	1160	64.6	-0.6	20.1	-1.0	calme	d°		32	12			267	
Bou Saâda	530	64.9	-0.8	22.4	-1.2	E.N.E.3	d°		34	19			229	
M'sila	480													
Barika	484	"	"	25.0	-1.4	N.5	clair		36	22			128	
Sahara														
Colomb Béchar	769	58.4	-4.1	28.1	+2.5	N.E.1	d°		38	22			35	
Laghouat	751	63.1	-2.1	24.0	0.0	E.S.E.1	d°		39	21			123	
Biskra	125	60.9	-2.7	31.0	+2.0	N.E.2	d°		40	29			59	
Touggourt	69	61.7	-2.0	28.0	+0.2	N.E.2	d°		38	23			36	
El Oued	70	"	"	26.1	-0.1	NE 1	clair		37	22			67	
Tozeur	50	61.8	"	27.0	"	calme	couvert		28	26			26	
Ghardaïa	526												29	
Ouargla	157	63.1	-1.7	27.1	-1.1	N.3	clair		37	23			2	
El Goléa	394	"	"	25.0	-0.8	N.W.1	d°		36	27				
Beni-Abbès	497	57.7	+4.3	26.0	+2.0	N.E.2	d°		41	25			63	
Timimoun	294	60.7	-1.4	26.3	+0.3	N.E.1	d°		38	23			34	
Adrar		"	"	25.4	+1.1	E.3	d°		42	21			39	
In-Salah		57.0	"	30.0	"	N.N.E.3	d°		44	27			5	
Ft Flatters														
Ft Polignac													2	
Djanet													8	
Tamanrasset		"	"	26.2	-0.2	calme	nuageux		34	22				Vent violent à 19h.
Rabat														

Situation générale et situation en Algérie Le baromètre a haussé à l'Est de l'Europe. Une aire dépressionnaire recouvre le Nord de ce continent (Islande 735m/m, Bronny 745m/m). Des minima se tiennent sur la Méditerranée orientale (Malte 759m/m) et sur l'Ouest saharien (Béni Abbès 758m/m). La pression est élevée de l'Ouest à l'Est de l'Europe. (Lyon 772m/m).

En Algérie, ce matin, le ciel est clair, sauf vers la Tunisie, où il est très nuageux. Les vents soufflent faiblement du secteur Est à l'Ouest et modérément du Nord Ouest à l'Est.

La mer est belle sur la côte Ouest, houleuse vers la Tunisie.

Probabilité (valable pour le lendemain) Jusqu'à midi, Hausse barométrique: Est Bassin méditerranéen. Baisse: Ouest Bassin, Maroc, Algérie.

En Algérie: à l'Ouest: temps beau ou brumeux Vents du Secteur Est, faibles ou modérés; à l'Est: nuageux s'éclaircissant. Vents de Nord-Ouest, assez forts à modérés. Température en hausse.

	ORAN	ALGER	CONSTANTINE
Littoral et Tell	Beau ou brumeux Vents du secteur Est faibles ou modérés	Beau ou brumeux Vents du Secteur Est faibles ou modérés	Nuageux s'éclaircissant Vents de Nord-Ouest assez forts à modérés
Hauts Plateaux	Beau temps Vents variables faibles	Beau temps. Vents variables faibles	Beau temps Vents de Nord-Ouest assez forts à modérés
Sahara	Beau temps. Vents de Nord Est à Est faibles ou modérés	Beau temps Vents de Nord Est à Est faibles ou modérés	Beau temps Vents du secteur Est faibles ou modérés.

AVIS AUX PORTS

Golfe du Lion, Baléares — Vents du Secteur Nord, faibles ou modérés
Oran, Alger — Vents du secteur Est, faibles ou modérés
Bizerte — Vents de Nord Ouest, assez forts à modérés

VENTS EN ALTITUDE

Ouest	Algérie	secteur Est.	4 à 6 m
"	Sahara	Nord Est à Est	6 à 8 m
Est	Algérie	Nord-Ouest	12 à 10 m
"	Sahara	secteur Est	6 à 8 m

Avis aux Agriculteurs

Températures extrêmes — Stations	Max.	Min
Paris		
Nice		
Biarritz		
Strasbourg		

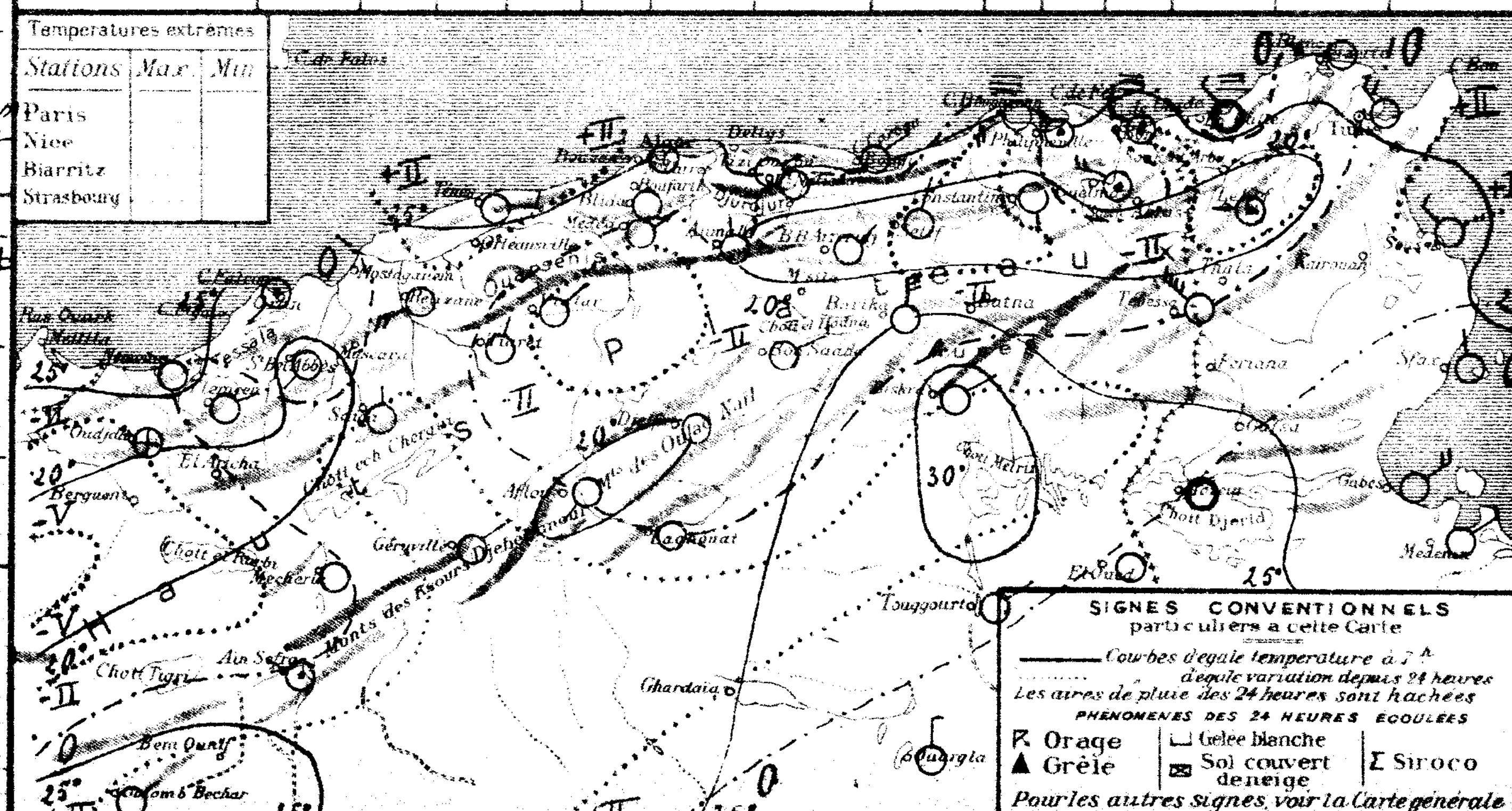

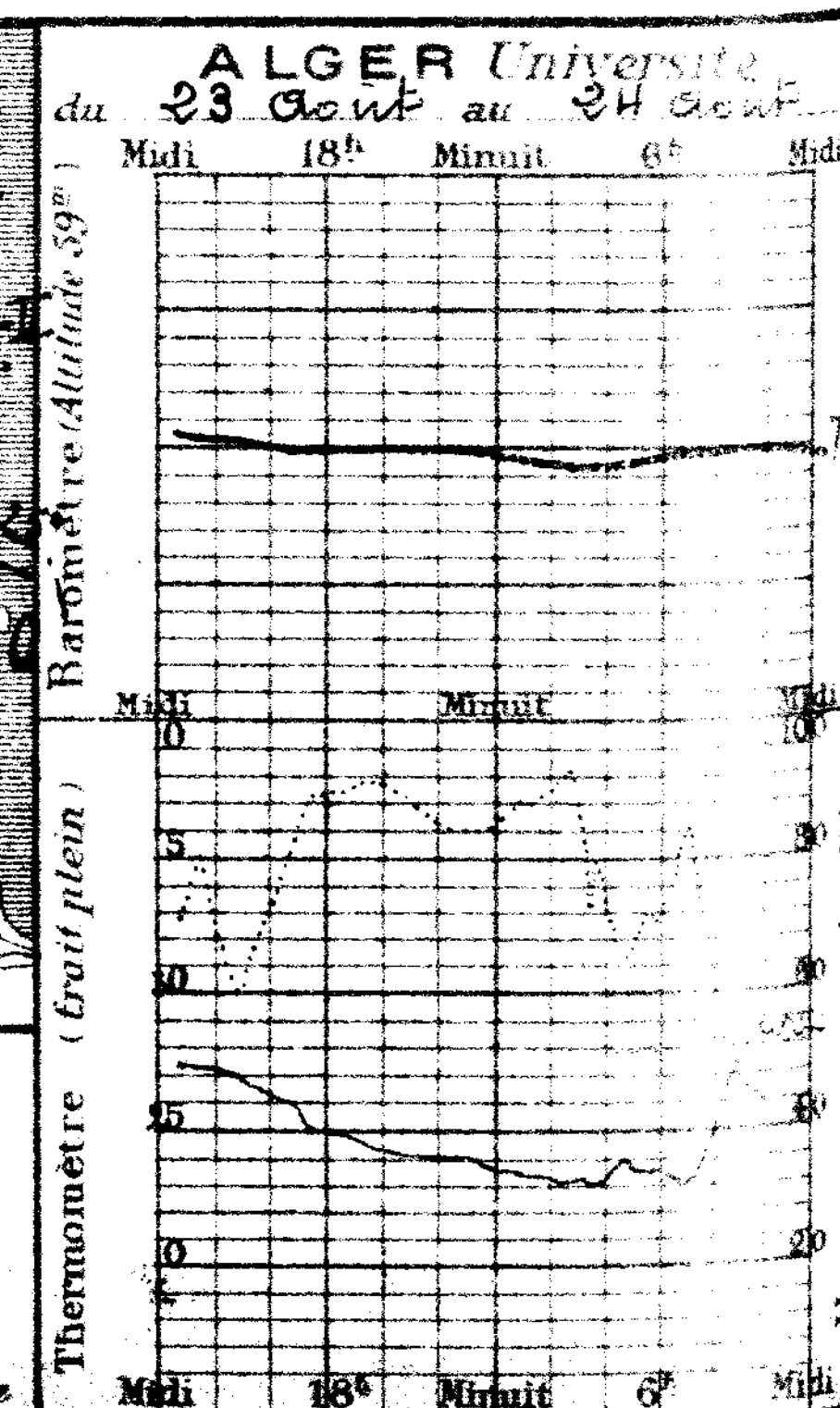

BULLETIN MÉTÉOROLOGIQUE DE L'ALGÉRIE

Bulletin N° 237 — Mercredi, 25 Août 1926 — 7h. Matin

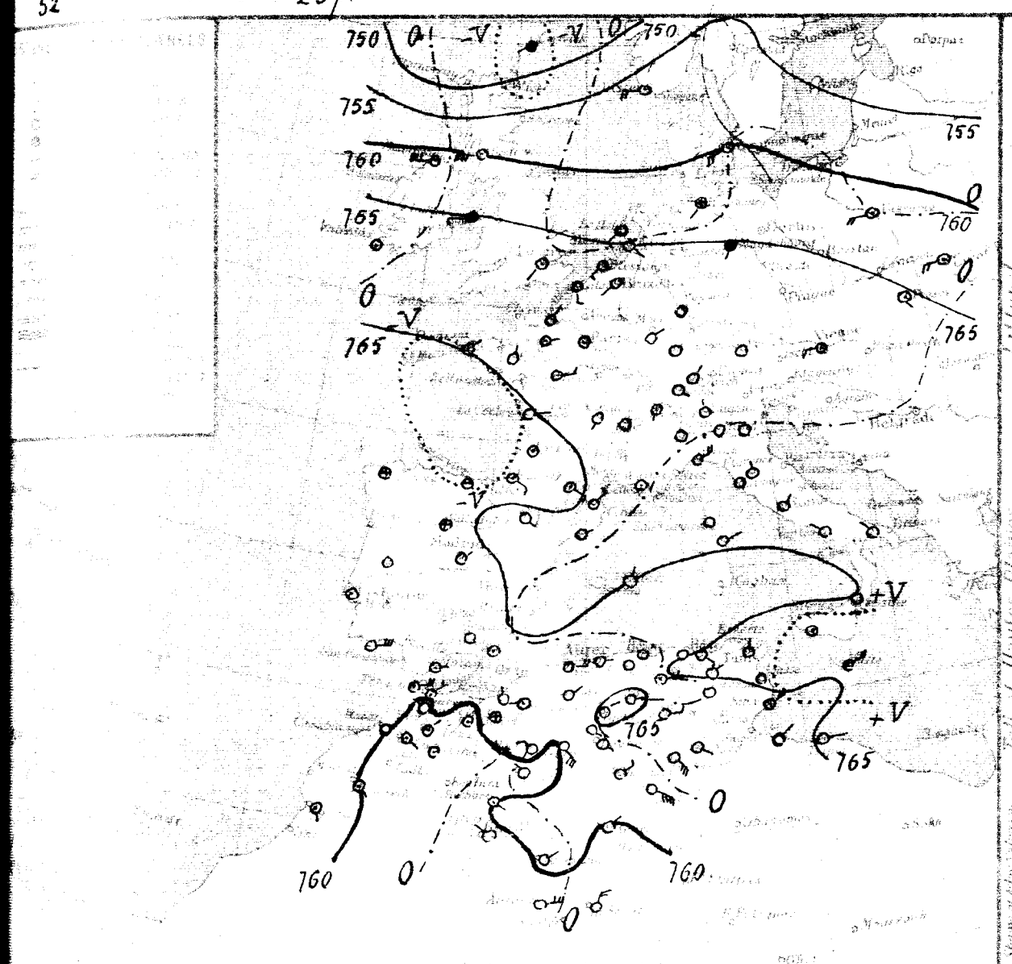

Stations	Altitude en mètres	Observation de 7 heures du matin: Pression à 0° et ramenée au niveau de la mer — observation	Pression — diff. en 24h	Température de l'air — observation	Température — diff. en 24h	Vent: direction et force de l'air	Etat du Ciel	Etat de la Mer	Dans les 24 heures précédentes: Température extrême — maxima	minima	Pluie en millimètres	Pluie du 1er Sept. au 25 Août inclus	Phénomènes
Nemours	4	63.0	-1.0	26.0	+0.2	N.1	beau	houleuse	29	17		245	
Beni Saf	4												
Oran	53											352	
Mostaganem	21												
Tenès	59	62.4	-0.9	21.8	-4.4	E.4	clair	agitée	28	21			
Blida	267	62.5	-1.0	21.2	-1.6	calme	beau		33	19		825	
Bouzaréa	344	63.2	-0.9	21.4	-4.2	E.1	clair		27	29		685	
Alger	59	63.7	-0.9	22.6	-2.0	E.1	dº	belle	29	21		607	
Maison Carrée	48											604	
Bougie Cap Carbon	8	63.8	-0.3	24.4	-2.6	calme	clair	agitée	30	21		1080	(Bougie) gouttes.
Philippeville	47	64.1	+1.2	23.7	+1.3	dº	dº	belle	27	21			
Cap de Garde	163	65.1	+2.5	23.0	-1.0	S.E.3	beau	dº	30	22		527	
La Calle	50	"	"	25.4	-0.6	N.E.1	clair	p/agitée	28	21		226	
Bizerte	9												
Tunis	36	65.3	+3.9	25.8	0.0	N.N.E.1	beau		30	22		610	
Sfax	8	62.1	+0.8	26.0	+2.0	N.E.3	moyenne	calme	30	23		173	
Gafsa	350	63.3	-0.4	20.0	0.0	calme	brouillard		35	15		306	
Tlemcen	800	62.8	-0.8	23.0	+0.5	N.1	clair		31	21			
Sidi Bel Abbès	470	64.0	-0.5	17.0	-1.4	W.1	nuageux		34	15		283	
Saïda	561	"	"	21.4	-1.4	N.E.1	clair		38	19		233	
Mascara	[illegible]											328	
Relizane	73	"	"	18.8	-4.5	E.1	clair		39	18		133	
Orléansville	119											318	
Tiaret	1050	62.1	-0.8	21.8	-0.6	N.E.1	clair		33	17			
Médéa	900	63.1	-1.9	18.8	-3.0	S.E.2	dº		32	14		377	
Médéa	915	"	"	22.3	+0.3	N.E.1	dº		25	17			
Aumale	[illegible]	62.6	"	18.0	-2.0	S.2	dº		27	15			
Fort National	945	63.3	-0.7	19.8	-1.3	calme	dº		27	17			
Tizi Ouzou	222			22.1	-3.4	E.1	dº		32	18		923	
Bordj Bou Arréridj	[illegible]	63.5	0.0	18.3	-0.2	N.3	dº		32	16		307	
Sétif	1077	64.5	+0.2	17.0	+0.2	E.3	nuageux		28	15		464	
Batna	1055												
Constantine	656	66.0	+0.3	20.0	+0.5	N.N.E.1	clair		20	18			
Guelma	228	65.0	+1.3	22.5	-1.5	N.E.1	dº		29	18		593	
Tébessa	896	63.9	0.0	22.0	+1.0	calme	dº		29	17		268	
El Aouinet	1023												
Aïn Sefra	1072	58.2	-0.4	21.0	+3.0	N.W.1	clair		"	18		111	
Méchéria	1367	61.2	0.0	22.8	-0.9	calme	dº		33	19		328	
Géryville	1386	60.1	-1.5	23.9	+2.1	S.S.E.5	dº		32	14		314	
Aïn Oussera	1426	64.8	0.0	17.0	0.0	S.E.1	dº		31	12			
Djelfa	1160	65.3	+0.7	18.1	-2.0	calme	dº		30	12		267	
Bou Saada	550	67.0	+2.1	22.8	+0.4	E.1	dº		33	19		229	
Msila	480												
Biskra	164	"	"	24.5	-0.5	N.1	clair		35	21		128	
Colomb Béchar	806	59.8	-1.4	28.5	+0.4	E.S.E.1	nuageux		37	28		95	
Adrar	271	63.0	-0.1	23.0	-1.0	E.S.E.1	clair		34	19		123	
Biskra	187	64.1	+3.2	28.0	-3.0	E.3	dº		39	25		59	
Touggourt	[illegible]	63.6	+1.9	26.6	-1.4	S.E.5	dº		39	24		36	
El Goléa	[illegible]											67	
Ghardaïa	[illegible]	"	"	25.0	-1.1	E.S.E.2	dº		38	24		26	
Tuggurt	[illegible]											29	
Ghardaïa	520	63.4	-0.6	27.1	+0.2	N.E.3	clair		40	25		2	7h vent de sable
Ouargla	[illegible]	64.0	-0.9	28.8	+1.7	E.S.E.6	dº		38	21			
El Golea	[illegible]	58.9	"	26.9	+1.9	N.E.1	dº		35	25			
Beni Abbès	[illegible]	59.0	+1.3	25.9	-0.1	N.W.2	Beau		40	25		63	
Timimoun	244	60.3	-0.4	26.7	+0.5	N.E.2	clair		38	23		34	
Ouargla				25.1	-1.0	E.5	dº		42	25		39	
In Salah		"	"									5	7h45 – 11h vent de sable.
El Goléa		56.0	-1.0	31.5	+1.5	N.N.E.4	dº		42	28			
El Biskra												2	
Djanet												8	
Tamanrasset													
Bilma													

Le baromètre a baissé sur l'Ouest et le centre de l'Europe et de l'Afrique du Nord. Une aire dépressionnaire recouvre la mer du Nord, la Scandinavie et le Nord de la Russie (Iles Féroé 745 m/m – Laponie 743 m/m). Sa dépression du Sahara occidental persiste (In Salah 756 m/m). La pression est élevée sur l'Europe centrale (Nouruch 769 m/m)

En Algérie, ce matin, le ciel est nuageux vers la Tunisie et le Maroc, beau ailleurs. Les vents soufflent du secteur Est et sont faibles ou modérés.

La mer est houleuse à Nemours, belle ou agitée sur le reste de la côte

Pendant les 24 heures précédentes: Hausse barométrique jusqu'à midi – Hausse barométrique: Espagne, Maroc. Baisse: Centre et Est bassin, Algérie.

En Algérie, à l'Ouest, temps devenant nuageux, vents variables vers Ouest par Nord, faibles ou modérés. Température stationnaire. A l'Est, beau temps, vents du secteur Est, faibles ou modérés. Température en hausse

ORAN	ALGER	CONSTANTINE
Nuageux et brumeux Vents variables vers Ouest faibles ou modérés	Beau à nuageux et brumeux Vents variables faibles ou modérés	Beau ou peu nuageux et brumeux Vents du secteur Est faibles ou modérés
Nuageux Vents variables vers Ouest faibles ou modérés	Beau à nuageux Vents variables faibles ou modérés	Beau ou peu nuageux Vents du secteur Est faibles ou modérés
Beau ou peu nuageux Vents du secteur Est faibles ou modérés	Beau ou peu nuageux Vents du secteur Est faibles ou modérés	Beau temps Vents du secteur Est faibles ou modérés

Golfe du Lion — Vents: de Nord Est à Nord Ouest faibles ou modérés
Baléares — variables faibles ou modérés
Oran — variables vers Ouest, faibles ou modér
Alger — variables faibles ou modérés
Bizerte — du secteur Est, faibles ou modérés.

Avis aux Agriculteurs

Ouest Algérie	Nord	6 à 8m	
Sahara	Est	6 à 8m	
Est Algérie	Nord	6 à 8m	
" Sahara	Est	6 à 8m	

Température extrêmes

Stations	Max	Min
Paris	24	15
Nice	27	18
Biarritz	"	"
Strasbourg	"	"

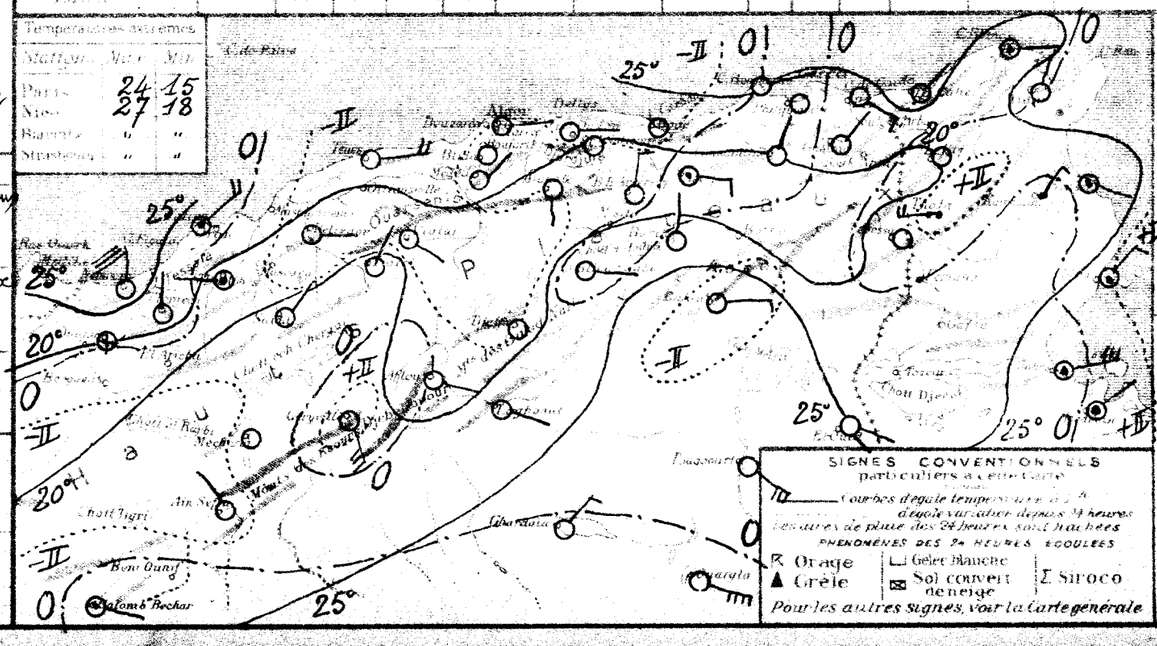

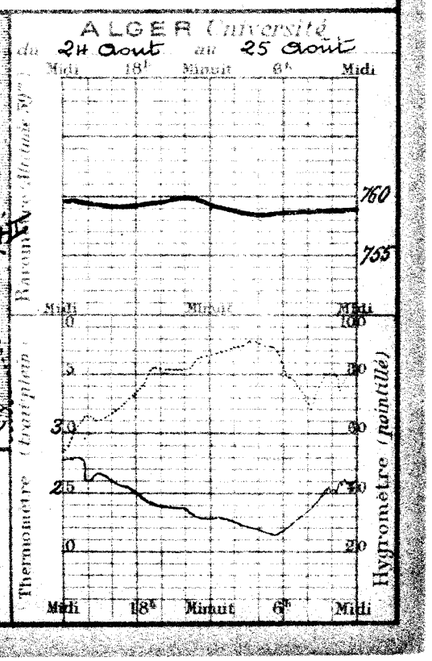

52 Année N° 238

BULLETIN MÉTÉOROLOGIQUE DE L'ALGÉRIE

Jeudi, 26 Août 1926 — 7h Matin

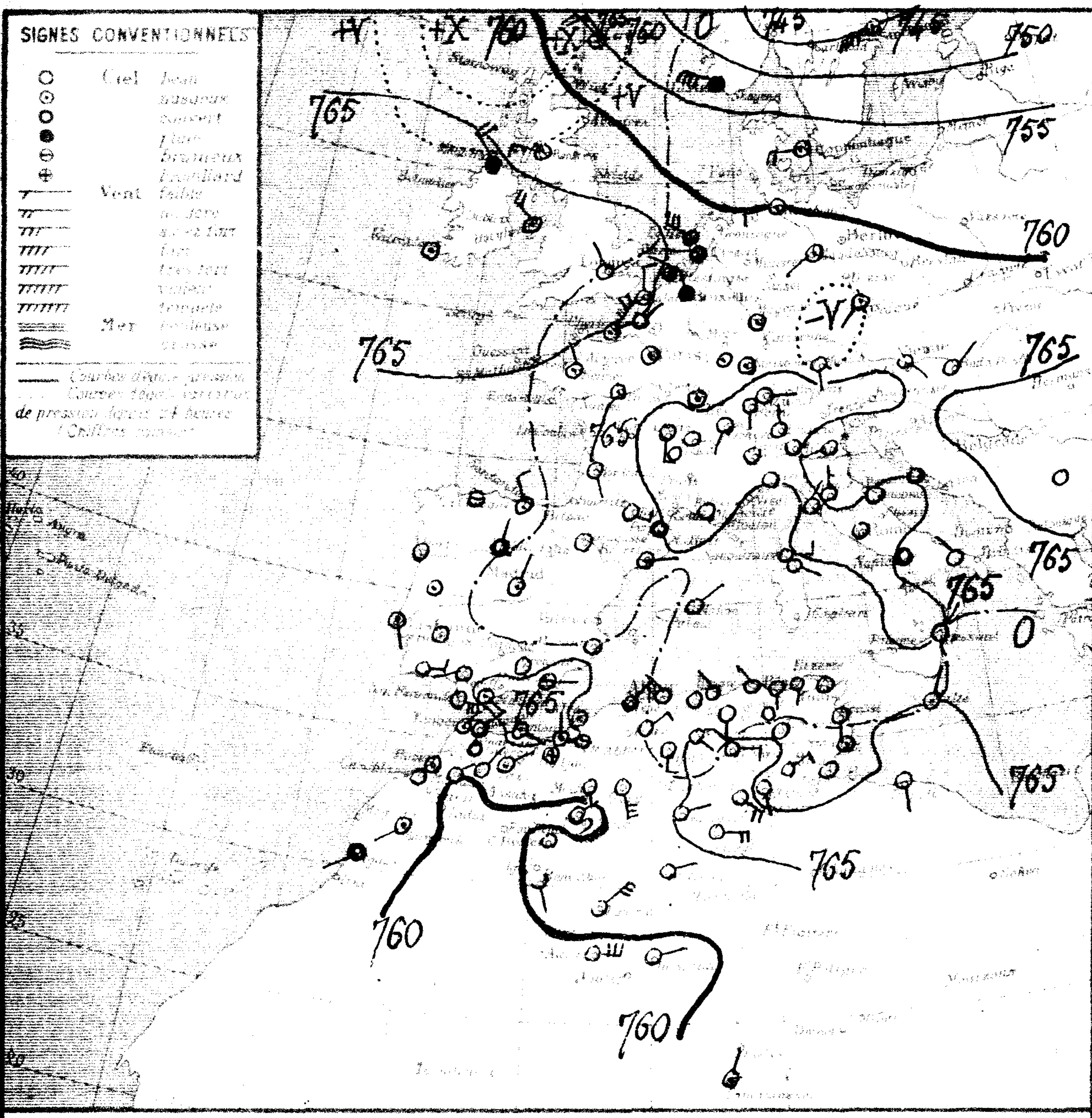

Stations	Altitude en mètres	Pression à 0° et au niveau de la mer: Observation	Pression: diff. en 24 h	Température de l'air: Observation	Température: diff. en 24 h	Vent: Direction et force de 0 à 9	État du Ciel	État de la Mer	Températures extrêmes (dans les 24 heures): max.	Températures extrêmes: min.	Pluie en millim. (dans les 24 heures)	Pluie du … au … millim.	Pluie du 1er Sept. au 26 Août millim.	Phénomènes
Nemours	4	65.0	+2.0	25.5	-0.5	N.1	très nuag.	p/agitée	29	18			245	
Beni Saf	3													
Oran	53												352	
Mostaganem	26													
Ténès	59	63.6	+1.2	26.6	+0.8	N.E.1	couvert	belle	25	21				
Blida	267	62.3	-0.2	23.0	+1.8	N.2	d°		33	22			825	
Bouzaréa	344	62.5	-0.7	21.6	+0.2	W.1	claire		24	20			685	
Alger	59	62.9	-0.8	24.0	+1.4	N.W.1	d°	belle	27	22			607	
Maison Carrée	48												604	
Cap Carbon	9	62.8	-1.0	23.4	-1.0	N.W.2	claire	agitée	29	22			1080	(Bougie)
Philippeville	47	62.2	-1.9	23.7	0.0	N.W.1	d°	belle	28	21				
Cap de Garde	161	63.7	-1.4	24.0	+1.0	S.2	d°	agitée	27	22			527	
La Calle	10	"	"	28.2	+2.8	S.1	d°	belle	28	24			226	
Bizerte	6													
Tunis	36	63.9	-1.4	26.6	+0.8	calme	claire	"	30	21			610	
Sfax	8	64.4	+2.3	22.0	-0.4	d°	nuageux	p/agitée	29	22			473	
Oudjda	580	64.2	+0.9	20.0	0.0	d°	brouillard		33	17			306	
Tlemcen	806	64.4	+1.6	20.2	-2.8	W.N.W.1	claire		30	18				
Sidi Bel Abbès	476	65.3	+1.3	19.8	+2.8	W.1	brumeux		31	16			283	
Saïda	860	"	"	19.8	-1.6	N.1	claire		36	17			223	
Mascara	560												328	
Relizane	73	"	"	24.0	+5.2	W.3	claire		36	22			133	
Orléansville	112												318	
Tiaret	1023	62.6	+0.5	21.0	-0.8	W.N.W.1	claire		33	18				
Vialar	889	63.2	+0.1	22.0	+3.2	N.E.3	d°		34	17			377	
Médéa	920	61.5	"	24.5	+2.2	W.S.W.1	d°		29	16				
Aumale	905			22.0	+4.0	S.2	d°		32	21				
Fort National	942	61.7	-1.6	25.0	+5.2	calme	d°		29	22				
Tizi Ouzou	222			24.0	+4.9	S.S.W.1	brouillard		36	21			923	
Bordj Bou Arreridj	915	62.6	-0.9	22.0	+3.7	W.5	claire		32	18			307	
Sétif	1079	64.0	-0.5	19.4	+2.4	S.2	d°		30	17			464	
Batna	1044													
Constantine	660													
Guelma	208	63.4	-1.6	24.5	+2.0	calme	claire		33	19			593	
Tébessa	860	64.4	+0.5	23.0	+1.0	d°	d°		31	18			263	
El Aricha	1253													
Aïn Sefra	1075	58.1	-0.1	24.0	+3.0	N.E.1	claire			20			111	
Mecheria	1167	62.9	+1.7	23.8	+1.0	S.1	d°		34	19			328	Gouttes de 17h25 à 18h
Géryville	1320	62.0	+1.9	22.9	-1.0	S.S.E.5	d°		32	20			314	
Aflou	1426													
Djelfa	1160	64.6	-0.7	22.6	+4.5	S.3	claire		31	16			267	
Bou Saâda	550	65.6	-1.4	24.4	+1.6	S.E.1	d°		34	22			229	
M'sila	486													
Barika	484	"	"	24.0	-0.5	N.N.W.1	claire		37	22			128	
Colomb Béchar	788	61.9	+2.1	27.5	-1.0	calme	d°		36	23			95	
Laghouat	751												123	
Biskra	125	65.8	+1.7	26.0	-2.0	E.3	claire		40	24			59	
Touggourt	69	64.6	+1.0	25.7	-0.9	S.E.4	d°		35	23			36	
El Oued	70	"	"	25.7	+0.7	S.S.E.1	d°		36	22			67	
Tozeur	50			24.5	-2.5	N.E.3	d°		34	22			26	
Ghardaïa	526	65.9	+2.5	25.8	-1.3	E.N.E.1	d°		36	24			29	
Ouargla	157	66.2	+2.2	26.7	-2.1	E.4	d°		37	23			2	
El Goléa	394	63.3	+3.4	26.5	-0.4	E.N.E.1	beau		36	21				
Beni Abbès	497	60.5	+1.5	26.0	+0.1	S.S.E.1	claire		38	23			63	
Timimoun	284	61.1	+0.8	28.1	+1.4	N.E.5	d°		39	21			34	
Adrar				26.8	+1.7	E.5	d°		43	25			39	
In Salah		58.9	+2.9	31.0	-0.5	E.N.E.2	beau		44	28			5	Vent de sable de 7h à 9h15
Fort Flatters														
Fort Polignac													2	
Djanet													8	
Tamanrasset		"	"	24.2	"	N.N.E.2	nuageux		32	20				Légère pluie
Rabat														

Situation générale et situation en Algérie. Le baromètre a haussé à l'Ouest de l'Afrique du Nord et de l'Europe. Une aire dépressionnaire recouvre le Nord-Est de ce continent (Haparanda 744 m/m). Le minimum saharien persiste (In Salah 759 m/m). La pression est élevée de l'Ouest à l'Est de l'Europe (Valentia 769 m/m ; Sofia 768 m/m) ainsi que sur l'Est de l'Afrique du Nord. (Ouargla, Tripoli 766 m/m)

En Algérie, ce matin, le ciel est nuageux à l'Ouest, clair ailleurs, les vents soufflent de Nord Est à l'Ouest et sont variables à l'Est.

La mer est belle ou agitée sur la côte africaine.

Probabilité (valable pour le lendemain) jusqu'à midi, Baisse barométrique : Est bassin méditerranéen, Sud Ouest Algérie. Hausse : Ouest bassin - Afrique du Nord.

En Algérie, à l'Ouest, temps beau ou peu nuageux, vents variables, vers Ouest faibles. A l'Est : beau temps, vents variables faibles, température stationnaire.

	ORAN	ALGER	CONSTANTINE
Littoral et Tell	Beau ou peu nuageux. Vents variables vers Ouest faibles	Beau ou brumeux. Vents de Nord Est faibles	Beau temps. Vents variables faibles
Hauts Plateaux	Beau ou peu nuageux. Vents variables faibles	Beau temps. Vents variables faibles	Beau temps. Vents variables faibles
Sahara	Beau temps. Vents d'Est à Sud faibles ou modérés	Beau temps. Vents du secteur Est faibles ou modérés	Beau temps. Vents variables faibles

AVIS AUX PORTS — Vents :

- Golfe du Lion : variables faibles
- Baléares : d°
- Oran : variables, vers Ouest, faibles
- Alger : de Nord Est faibles
- Bizerte : variables vers l'Ouest faibles ou modérés.

VENTS EN ALTITUDE

Ouest	Algérie	Sud Ouest à Nord Ouest	6 à 8 m
"	Sahara	Est à Sud	6 à 8 m
Est	Algérie	Sud Ouest à Nord Ouest	6 à 8 m
"	Sahara	Secteur Est	6 à 8 m

Avis aux Agriculteurs

Températures extrêmes: Stations	Max	Min
Paris	"	"
Nice	28	16
Biarritz	"	"
Strasbourg	"	"

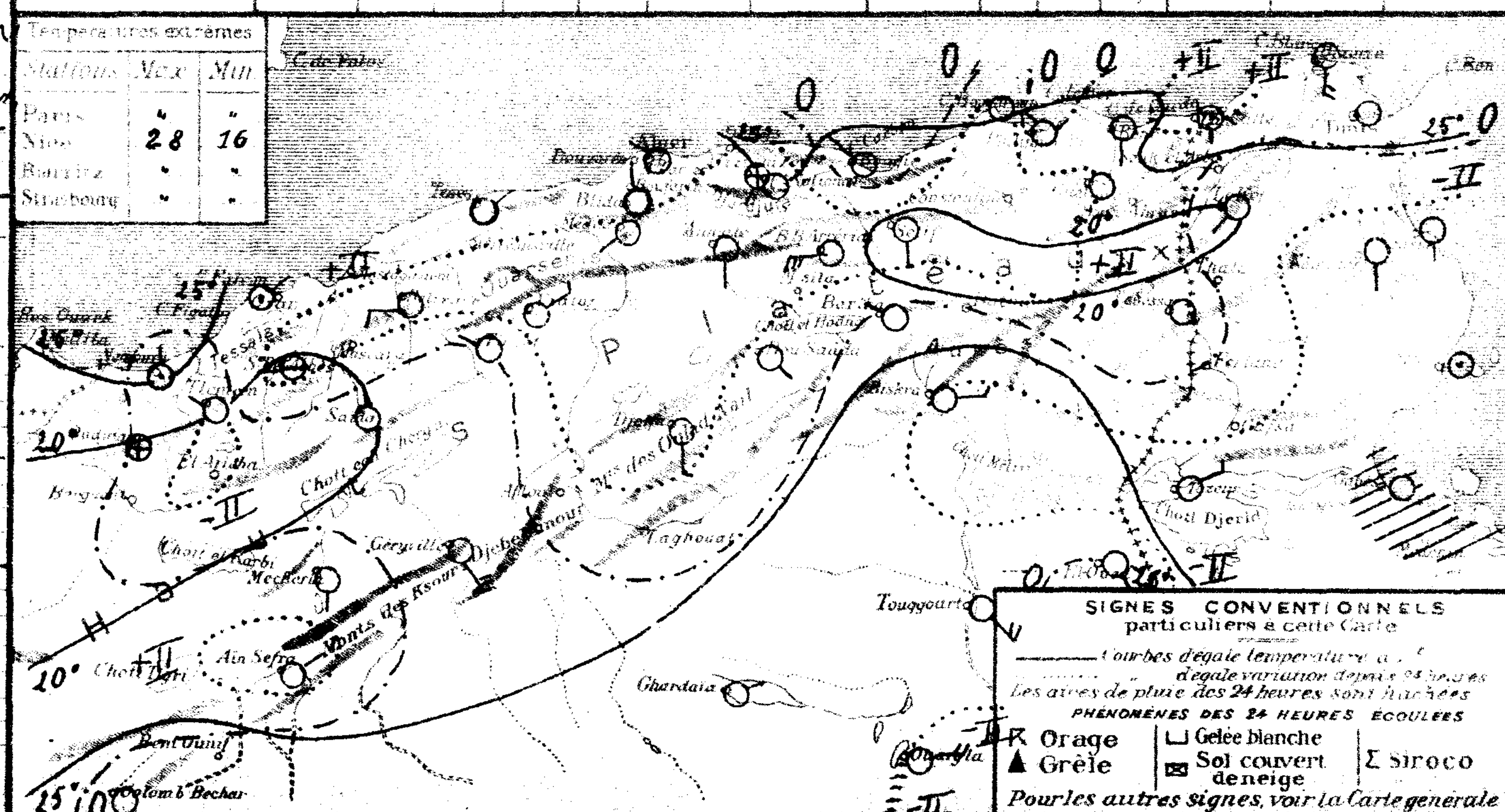

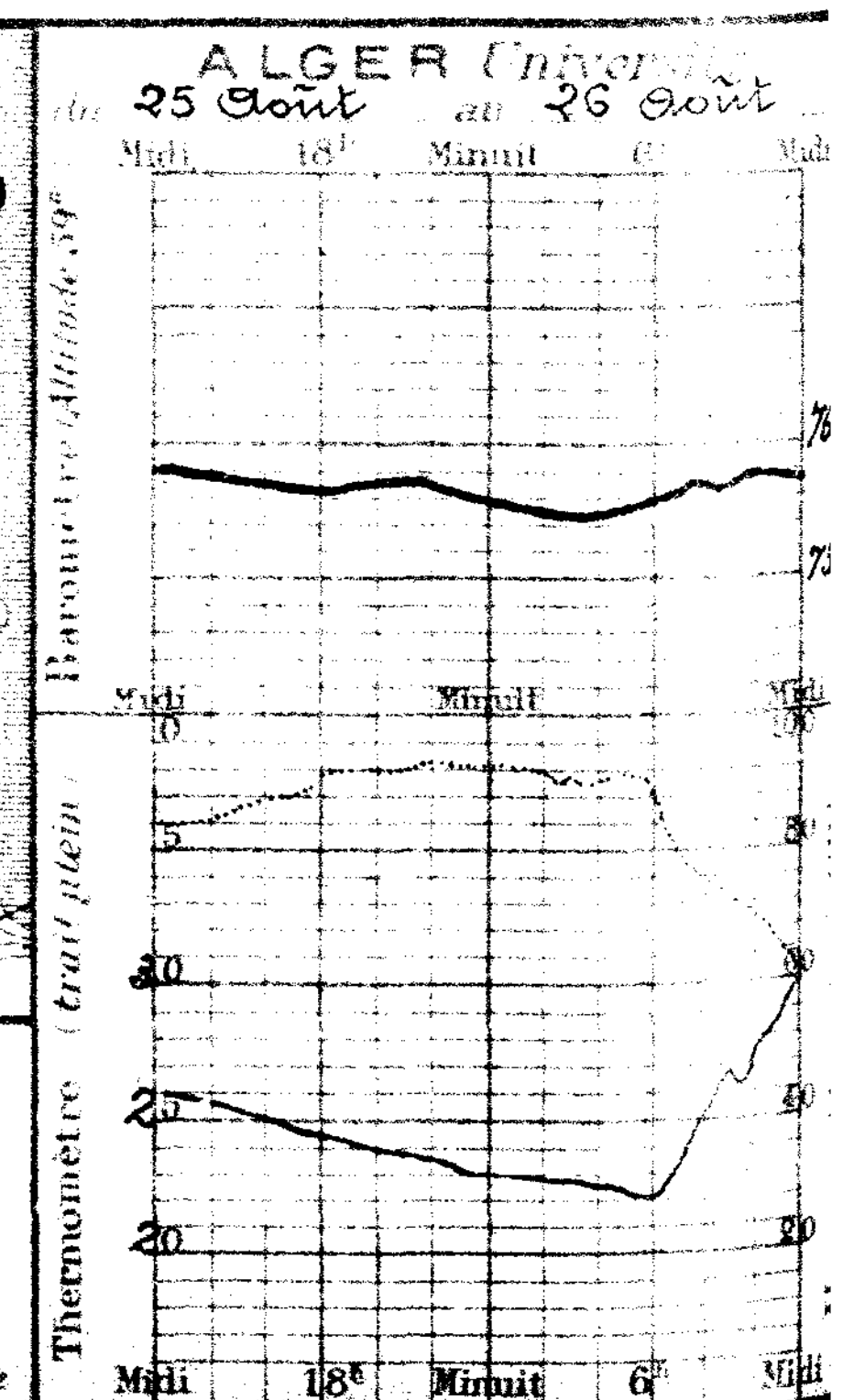

BULLETIN MÉTÉOROLOGIQUE DE L'ALGÉRIE

N° 239 — Vendredi, 27 Août 1926 — 7h. Matin

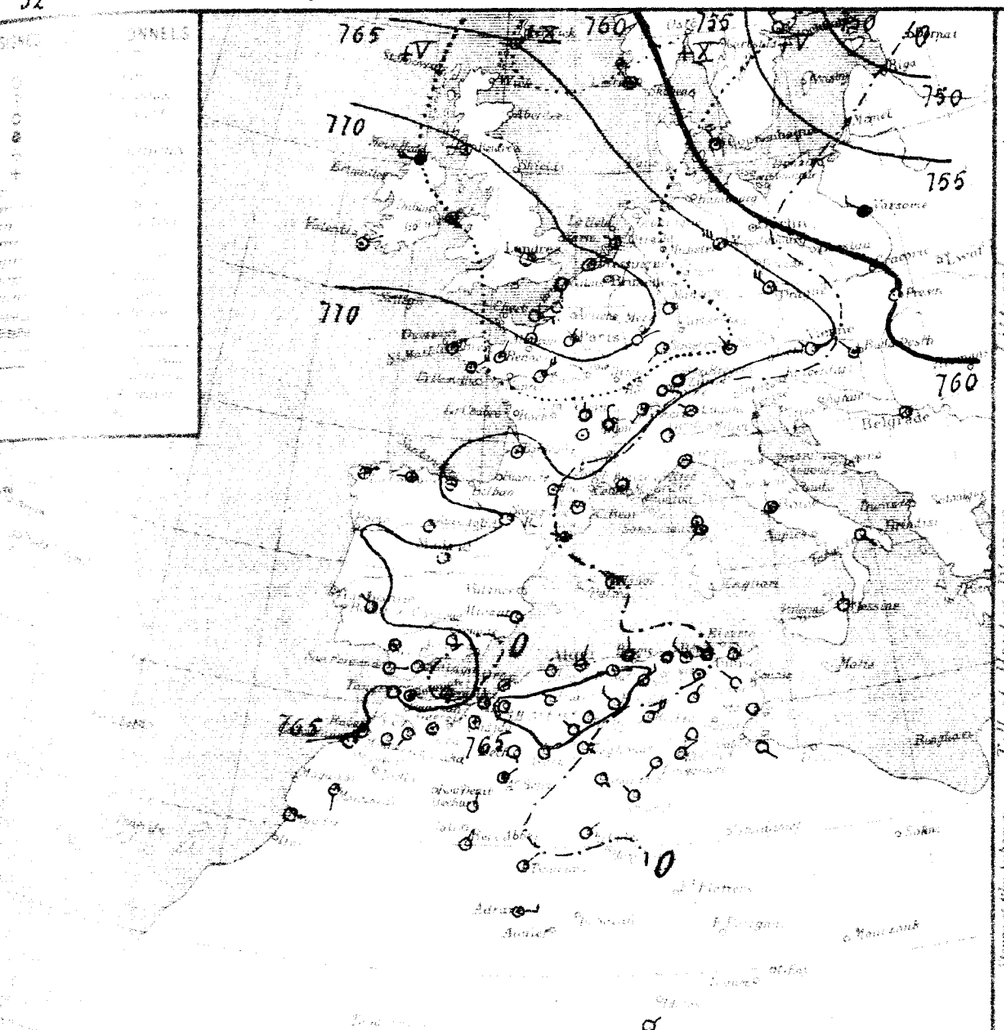

STATIONS	Altitude en mètres	Observation de 7 heures du Matin — Pression à 0° et ramenée au niveau de la mer: Observation	diff. en 24 h.	Température de l'air: Observation	diff. en 24 h.	Vent: Direction et force de Cia 9	État du Ciel	État de la Mer	Dans les 24 heures — Températures extrêmes: maxi	mini	Pluie en millimètres	Pluie du 26 Août au 27 Août en millimètres	Pluie du 1er Sept. au 26 Août en millimètres	PHÉNOMÈNES
Littoral														
Nemours	4	64.0	-1.0	25.5	0.0	N.1	Nuageux	très belle	28	17			245	
Beni Saf	5													
Oran	51												352	
Mostaganem	26													
Tenes	59	64.7	+1.1	21.8	-0.8	calme	clair	belle	26	21				
Blida	267	63.7	+0.5	23.0	0.0	d°	Cnuageux		33	22			825	
Bouzarea	344	64.1	+1.6	22.0	+0.4	W.N.W.1	Brouillard		26	21			625	
Alger	59	64.5	+1.6	24.5	+0.5	NNW.2	Brumeux	Belle	30	23			907	
Maison Carrée	48												604	
~~Bougie~~ Cap Carbon	9	63.3	+0.5	22.8	-0.6	N.2	Couvert	p/agitée	25	21			1080	(Bougie)
Philippeville	47	63.6	+1.4	23.8	+0.1	calme	d°	belle	27	23	gtes			gouttes
Cap de Garde	101	64.0	+0.3	25.0	-1.0	N.W.3	Cnuag.	p/agitée	36	23			527	
La Calle	10	"	"	24.0	-1.2	N.W.1	Couvert	Cbelle	31	22			226	19h Éclairs
Bizerte	9													
Tunis	46	62.5	-1.4	26.6	0.0	calme	clair		34	21			610	
Sfax	8	61.5	-2.9	23.8	+1.8	d°	d°	calme	30	23			173	
Hauts Plateaux														
Oudjda	590	64.3	+0.1	24.0	+4.0	d°	Cnuag.		34	15			306	
Tlemcen	808	64.6	+0.2	21.8	+1.6	S.S.W.1	clair		32	22				
Sidi Bel Abbès	470	65.2	-0.1	20.6	+0.3	N.E.1	d°		36	17			283	
Saïda	860	"											223	
Mascara	500	"											328	
Relizane	55	"	"	20.8	-3.2	W.3	clair		34	16			133	
Orléansville	112	"											318	
Tiaret	1123	"	"	23.4	+2.4	N.N.W.1	clair		31	18				
Vialar	849	64.3	+1.1	20.0	-2.0	N.E.2	d°		31	16			377	
Médéa	935	64.5	+3.0	18.0	-6.5	W.1	d°		29	15				
Aumale	905			19.0	-3.0	N.1	d°		32	16				
Fort National	845	65.0	+3.3	18.3	-6.7	E.2	Cnuag.		31	18				
Tizi Ouzou	222												323	
Bordj Bou Arréridj	915	"	"	21.0	-1.0	N.W.3	Cnuag.		34	17			307	
Sétif	1078	65.0	+1.0	20.0	+0.6	N.E.3	clair		32	17	gtes		464	19h orage, gouttes
Batna	1044													
Tell et Hautes Plaines														
Constantine	660	64.4	"	21.3	"	S.S.W.1	clair		31	18	9.1	9.1		14h45 à 15h10 orage, grêle, pluie
Guelma	228	63.7	+0.3	23.8	-0.7	calme	Cnuag.		37	20			593	
Tebessa	960	63.1	-1.3	24.0	+1.0	N.N.E.1	clair		34	17			268	
Hautes Plaines Algériennes														
El Aricha	1270													
Aïn Sefra	1075	64.4	"	22.0	-2.0	N.E.1	Cnuag.		"	20			111	
Mecheria	1167	64.7	+1.8	20.1	-3.7	S.E.1	clair		34	20	gtes		328	18h gouttes
Géryville	1120	64.8	+2.9	17.8	-5.1	N.E.2	d°		31	13	gtes		314	14h gouttes, tonnerre.
Aflou	1426	65.1	"	19.0		N.W.1	d°		34	12				
Djelfa	1150	65.3	+0.7	20.0	-2.6	calme	clair		32	13	1.0	1.0	267	pluie hier
Bou Saâda	550	65.2	-0.4	23.0	-1.4	N.W.3	d°		34	20			220	
Sahara														
Msila	466													
Barika	464	"	"	24.2	+0.2	N.W.3	clair		34	22			128	
Colomb Béchar	509	62.6	+0.7	26.4	+2.1	N.W.1	d°		36	21			95	
Laghouat	751	62.0	"	25.0	"	E.S.E.1	d°		33	21			123	
Biskra	125	62.5	+3.2	28.0	+2.0	N.E.4	d°		36	26			59	20h éclairs lointains
Touggourt	69	63.2	-1.4	25.4	+0.7	S.W.2	Beau		38	22			36	
El Oued	71		"	26.0	+0.3	N.E.2	clair		37	24			67	
Tozeur	50	64.2	"	28.0	+1.5	calme	d°		35	22			26	
Ghardaïa	526	63.4	-2.5	30.5	+4.7	S.E.1	d°		38	22			29	
Ouargla	157	64.6	-1.4	28.3	+1.6	W.N.W.1	d°		37	26			2	
El Golea	394	62.9	-0.4	26.8	+0.3	N.E.1	d°		36	25				
Beni Abbès	497	61.3	+0.8	25.3	-0.7	N.N.E.1	d°		39	28			63	
Timimoun	294	62.8	+1.7	27.1	-1.0	N.E.2	d°		40	21			34	
Adrar		"	"	27.4	+0.6	E.3	Nuageux		46	28			39	
In Salah													5	
F^t Flatters														
F^t Polignac													2	
Djanet													2	
Tamanrasset		"	"	26.5	+2.3	N.E.1	clair		34	23				
Bahat														

Temperatures extremes

Stations	Maxi	Mini
Paris	28	16
Nice	"	"
Biarritz	"	"
Strasbourg	"	"

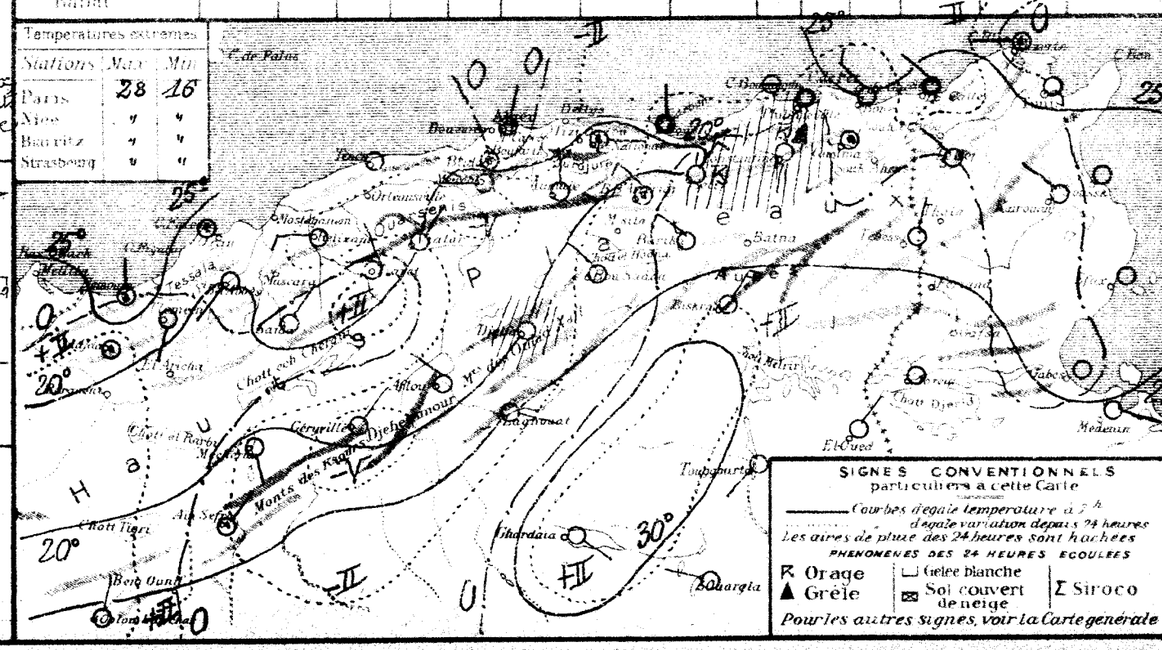

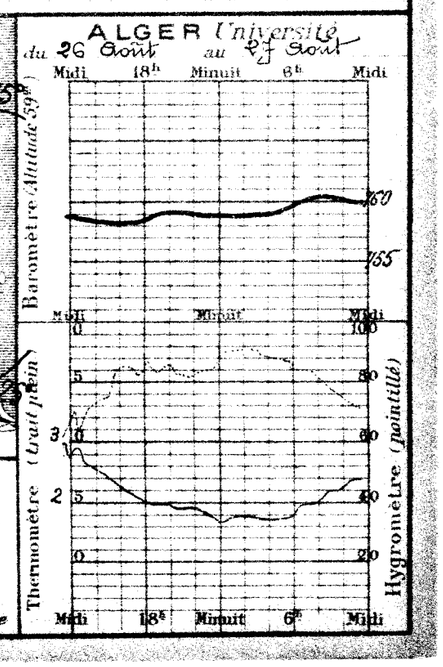

...ression on est élevée à l'Ouest de l'Europe (Valentia 772m, Badajoz 765m) et en Algérie (Djelfa 765m); elle est basse au Nord-Est du continent (Raponi 745m). Le baromètre a haussé de la Scandinavie au Maroc.

En Algérie, ce matin, le ciel est très nuageux à l'est, beau ou peu nuageux ailleurs. Les vents sont variables et faibles à l'Ouest; au secteur Nord, modérés, à l'Est. Des orages ont éclaté en quelques points de l'Atlas saharien et sur les Hauts-Plateaux constantinois.

La mer est belle, ou peu agitée.

Prob... valable pour le lendemain jusqu'à midi. Hausse barométrique: Ouest bassin, Ouest Algérie. Baisse: Est Bassin, plus faible, Sud Ouest Maroc.

En Algérie. A l'Ouest, temps beau ou peu nuageux, vents variables faibles, secteur Sud, dominant, à l'Est, temps nuageux s'éclaircissant, vents variables faibles, quelques orages sur les Hauts-Plateaux et Atlas Saharien. Température stationnaire.

	ORAN	ALGER	CONSTANTINE
Littoral	Beau ou peu nuageux et brumeux. Vents variables faibles secteur Sud dominant	Beau ou peu nuageux et brumeux Vents variables faibles	Nuageux s'éclaircissant (Brumes littorales) vents du secteur Ouest faibles
Hauts Plateaux	Beau ou peu nuageux Vents variables faibles secteur Sud dominant	Beau ou peu nuageux Vents variables faibles	Nuageux, orageux au Sud Vents variables faibles ou modérés
Sahara	Beau temps Vents du secteur Est faibles	Beau temps Vents du secteur Est faibles	Beau au Sud, orageux au Nord. Vents variables faibles

Golfe du Lion	Vents	du Secteur Nord faibles.
Baléares		d°
Oran		Variables, faibles, secteur Sud dominant
Alger		Variables faibles
Bizerte		du secteur Ouest faibles

Ouest	Algérie	Ouest	4 à 6 m	Avis aux Agriculteurs
"	Sahara	Secteur Est	6 à 8 m	
Est	Algérie	Nord	4 à 6 m	
"	Sahara	d°	6 à 8 m	

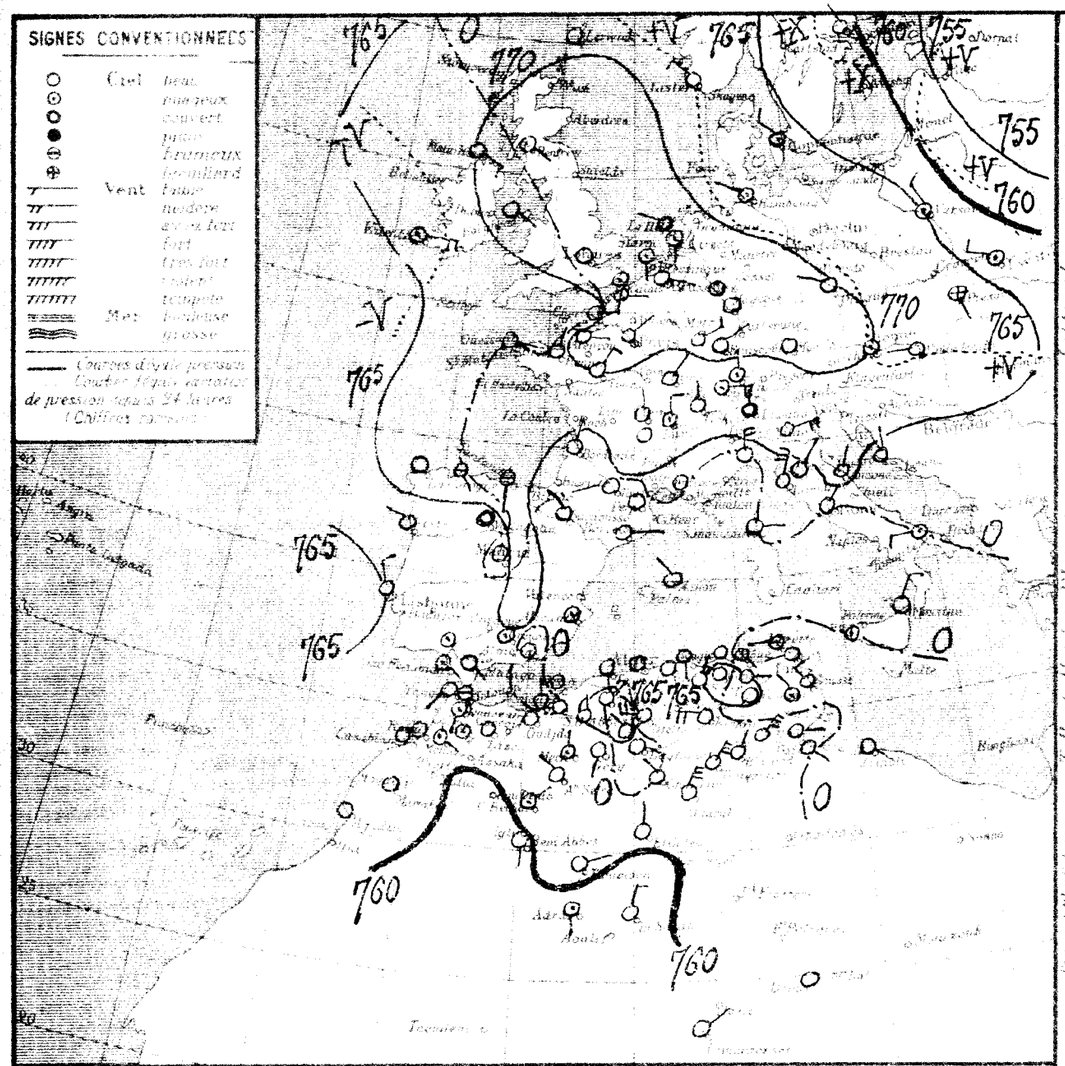

Situation générale et situation en Algérie. Le Baromètre a baissé à l'ouest de l'Europe, sur le bassin méditerranéen, le Maroc et l'Algérie. Un massif de pressions élevées s'étend de l'Océan Atlantique aux Balkans (Coblentz 773 m/m). La pression est haute sur l'est de l'Algérie (Constantine 754 m/m). Des dépressions recouvrent le nord-est de l'Europe (Sortavala 750 m/m) ainsi que le Sahara occidental (In Salah 752). En Algérie ce matin, le ciel est clair et les vents variables faibles. Des pluies orageuses sont tombées hier soir à l'est des Hauts-Plateaux. La mer est belle.

Probabilité (valable pour la journée jusqu'à midi) : Hausse barométrique : Est bassin méditerranéen ; est Algérie. Baisse : Ouest bassin, Maroc, Algérie. En Algérie, à l'Ouest temps beau ou peu nuageux et brumeux, vents d'est à sud faibles. A l'est beau temps. Vents variables faibles. Température en hausse.

	ORAN	ALGER	CONSTANTINE
Littoral et Tell	Beau ou peu nuageux et brumeux. Vents d'est à sud faibles.	Beau ou brumeux. Vents d'est à sud faibles.	Beau ou brumeux. Vents variables faibles
Hauts Plateaux	Beau ou peu nuageux. Vents d'est à sud faibles.	Beau temps. Vents d'est à sud faibles	Beau temps. Vents variables faibles
Sahara	Beau ou peu nuageux. Vents d'est à sud faibles ou modérés.	Beau temps. Vents du secteur est faibles ou modérés	Beau temps. Vents du secteur est faibles ou modérés

AVIS AUX PORTS — Vents
- Golfe du Lion : du secteur nord faibles ou modérés
- Baléares : -d-
- Oran : du secteur est faibles ou modérés
- Alger : de Nord-est faibles
- Bizerte : variables vers ouest faibles

VENTS EN ALTITUDE
- Ouest Algérie Est à Sud 6 à 8m
- " Sahara Est à Sud 8 à 10m
- Est Algérie Secteur Nord 6 à 8m
- " Sahara Secteur Est 6 à 8m

Avis aux Agriculteurs

Stations	Altitude en mètres	Observation de 7 heures du matin: Pression à 0° et au niveau de la mer: observation	diff. en 24 h	Température de l'air: observation	diff. en 24 h	Vent: Direction	Force de 0 à 5	Etat du Ciel	Etat de la Mer	Dans les 24 heures: Température extrême: max	min	Pluie en heures	Pluie du 20 au 28 matin	Pluie du 27 au 20 Août matin	PHÉNOMÈNES
Nemours	4	64.0	0.0	24.0	-1.5	N	2	Clair	Belle	28	17			245	
Beni Saf	4														
Oran	58													352	
Mostaganem	26														
Tenes	59	63.2	-1.5	21.8	0.0	S	2	Beau	Belle	27	19				
Blida	267	62.1	-1.6	23.2	+0.2	Calme		d°		33	22			825	
Bouzareah	344	63.2	-0.9	25.0	+3.0	NE	1	Clair		26	22			685	
Alger	59	63.7	-0.8	23.3	-1.2	Calme		Clair	G. Belle	28	21			607	
Maison Carrée	48													604	
Bougie Cap Carbon	9	63.1	-0.2	24.8	+5.0	S	2	Clair	G. Belle	28	22			1080	(Bougie)
Philippeville	42	63.3	-0.3	21.4	-2.4	Calme		d°	Belle	27	18				
Cap de Garde	161	63.9	-0.1	22.0	-3.0	SE	2	Nuageux	Calme	31	22			527	
La Calle	15	"		23.2	-0.8	WSW	3	Beau	G. Belle	29	20			226	19h30 éclaircie
Bizerte	"														
Tunis	40	63.1	+0.6	24.4	-2.2	WSW	1	Clair		32	20			640	
Sfax	8													173	
Gabès	4	63.4	-0.9	23.0	-1.0	Calme		Clair		37	16			306	
Tlemcen	800	64.3	-0.3	20.2	-1.6	E	1	Clair		33	"				
Sidi Bel Abbès	470	63.2	0.0	18.0	-2.0	W	2	Clair		33	15			283	
Saïda	800	"	"	20.0	-0.6	N	1	Clair		37	17			223	
Mascara	500													328	
Relizane	70	"	"	20.2	-0.6	SW	1	Clair		37	15			139	
Orléansville	112													318	
Tiaret	1020	"		21.4	-2.0	NE	1	Clair		31	18				
Médéa	889	63.9	+1.0	20.1	+0.1	NE	2	Clair		32	15			314	
Médéa	900	63.2	-1.3	20.2	+2.2	E	1	Clair		26	13				
Aumale	865	63.1	"	17.0	-2.0	N	1	Clair		37	13				
Fort National	947	63.1	-1.9	21.1	+2.8	Calme		Clair		25	13				
Tizi Ouzou	252			21.1	-3.1	NE	1	Brouillard		32	17			923	
Bordj bou Arréridj	917	64.4	"	15.0	-6.0	Calme		Clair		32	12			307	
Sétif	1075	64.7	-0.3	15.0	-5.0	NNE	2	Clair		27	11			454	
Batna	1044														
Constantine	693	66.5	+2.1	16.1	-3.2	WNW	1	Clair		30	15		9.1		
Guelma	225	64.4	+0.7	19.8	-4.0	E	1	Clair		30	14			593	
Tébessa	862	63.1	+2.0	18.0	-6.0	Calme		Clair		32	16	0.1	0.1	258	14h-15h pluie
El Kseiba	1031														
Aïn Sefra	1025	63.8	-0.6	22.0	0.0	NW	1	Clair		"	18			111	
Mécheria	1167	63.1	-1.6	22.2	+2.1	N	1	Nuageux		34	20			328	
Géryville	1289	63.3	-1.6	18.4	+0.6	SSW	2	Clair		32	13			314	Nuit : coups de vent
Aïflou	1420	63.1	0.0	15.0	-3.0	NW	1	Clair		32	10				
Djelfa	1160	65.0	-0.3	18.1	-1.9	W	4	Clair		30	15		1.0	257	
Bou Saada	550													229	
M'Sila	488														
Biskra	484	"	"	24.5	+0.3	N	3	Clair		35	19			128	
Colomb Béchar	1000	62.2	-0.4	25.0	-0.4	NE	1	G. Nuageux		38	25			95	
Laghouat	751	62.2	+0.2	25.0	-2.0	ESE	1	Clair		"	20			123	
Biskra	125	62.1	-0.4	21.0	-1.0	W	4	Clair		38	24			59	
Touggourt	69	61.5	-1.7	26.2	-0.2	NE	5	Clair		40	24			36	
El Goléa	70	"	"	"	"	NE	1	Clair		40	21			57	
Tozeur	50	61.4	-2.8	26.5	+0.5	NE	5	Clair		38	24			26	
Ghardaïa	526	63.5	+0.1	25.4	-3.1	NW	2	Clair		41	26			29	
Ouargla	157	62.9	-1.9	24.9	-0.4	NNE	5	Clair		40	26			2	
El Goléa	394	61.1	-1.8	27.5	+0.7	N	1	Clair		38	21				
Beni Abbès	402	59.5	-1.1	21.0	+1.7	S	1	Clair		40	25			65	
Timimoun	244	61.1	-1.7	27.8	+0.7	ENE	1	Clair		41	26			34	
Adrar		"	"	28.7	+1.3	S	1	Nuageux		47	27		2.0	39	14h40 à 14h55 pluie avec tempête de sable
In Salah		59.1	"	31.3	"	NNE	3	Beau		45	27			5	
El Golea															
El Goléa														2	
Djanet		"	"	33.0	"	Calme		Clair		38	21			8	
Tamanrasset		"	"	26.0	-0.5	NE	1	Clair		35	23				Légère pluie. Vent violent à 18h
Fort Lamy															

Temperatures extrêmes

Stations	Max	Min
Paris	23	10
Nice	27	17
Biarritz	"	"
Strasbourg	"	"

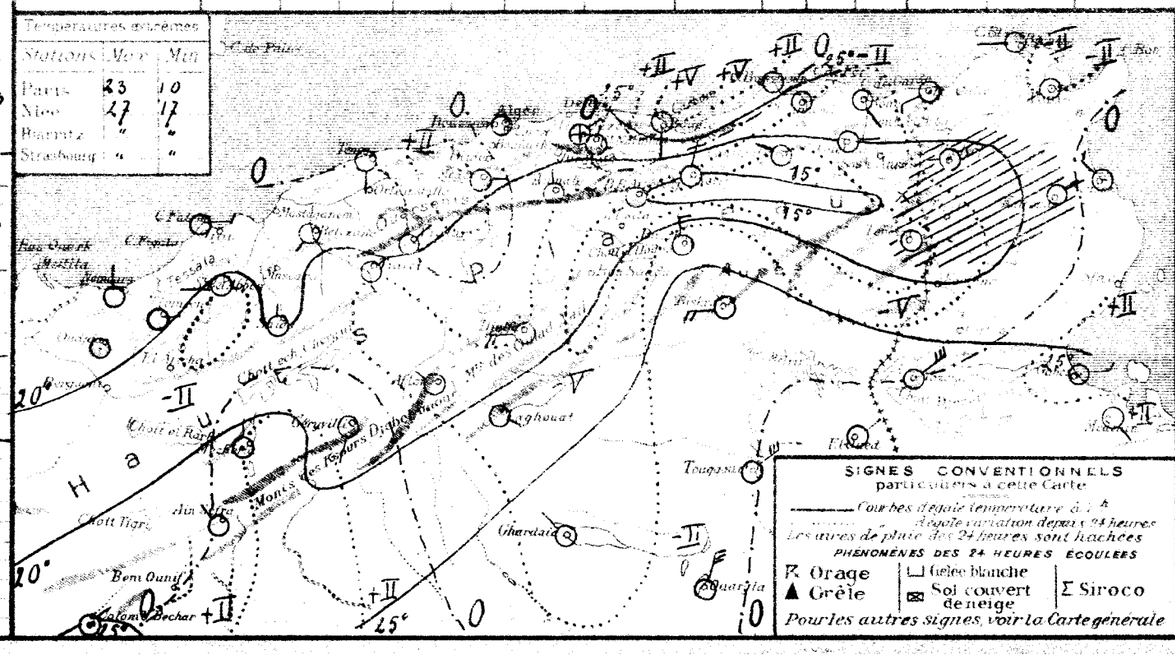

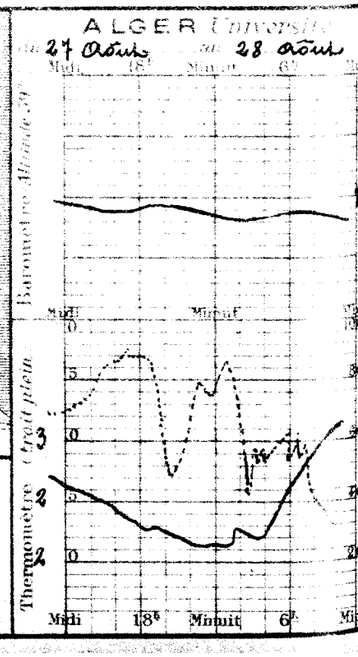

BULLETIN MÉTÉOROLOGIQUE DE L'ALGÉRIE

Dimanche, 29 Août 1926 — 7 h. Matin

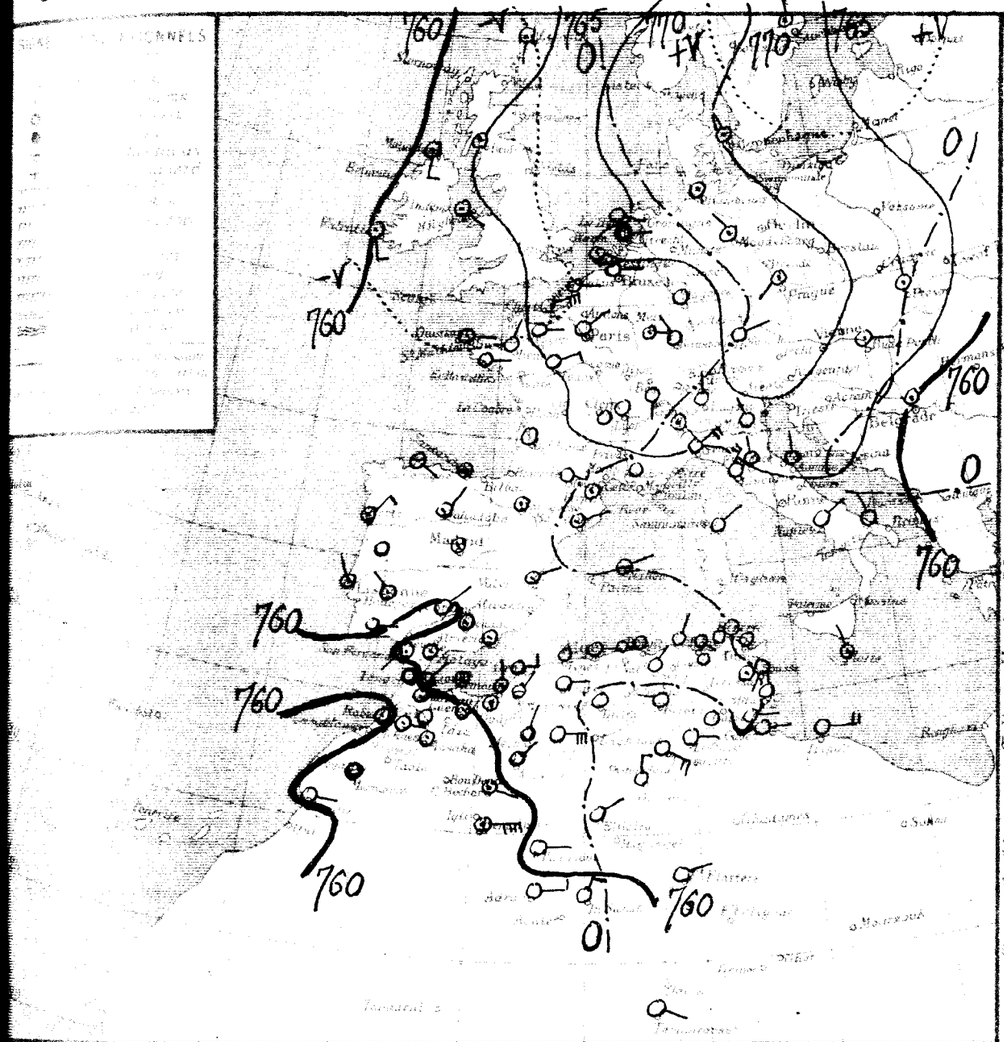

STATIONS	Altitude en mètres	Observation de 7 heures du matin: Pression à 0° et au niveau de la mer — Observation	diff. en 24 h.	Température de l'air — Observation	diff. en 24 h.	Vent Direction et force de 0 à 9	Etat du Ciel	Etat de la Mer	Dans les 24 heures: Températures extrêmes — max	min	Pluie en millim.	Pluie du 21 au 29 Août (millim.)	Pluie du 1er Sept. au 29 Août (millim.)	PHÉNOMÈNES
Nemours	4	62.0	-2.0	24.6	+0.6	N.1	Nuageux	belle	28	27			245	
Beni Saf	3													
Oran	55												352	
Mostaganem	26													
Teniet	58	61.8	-1.9	26.6	+4.8	calme	Clair	belle	30	22				
Blida	267	60.0	-2.1	27.8	+4.6	d°	Beau		36	22			825	
Bouzarea	344	61.1	-2.1	28.9	+3.9	N.N.E.1	clair		31	23			685	
Alger	59	61.5	-2.2	25.9	+2.6	E.1	d°	belle	32	23			607	
Maison Carrée	48												604	
Bougie (Cap Carbon)	8	62.1	-1.0	28.6	+0.8	calme	clair	belle	30	22			1.080	(Bougie)
Philippeville	47	62.2	-1.1	21.5	+0.1	N.N.E.1	d°	d°	29	18				
Cap de Garde	161	63.3	-0.6	23.0	0.0	S.E.2	d°	calme		19			527	
La Calle	10	"	"	25.0	+1.8	calme	d°	belle	29	20			226	
Bizerte	9													
Tunis	56	63.5	+0.4	23.4	-1.0	calme	clair		29	18			610	
Sfax	8	61.4	+0.1	23.0	0.0	N.2	d°	calme	30	22			173	
Oudjda	583	60.5	-2.	22.0	-1.0	calme	nuageux		35	13			306	
Tlemcen	806	61.9	-3.3	"	+1.2	N.E.1	Brumeux		35	16			283	
Sidi Bel Abbès	478	"	"	"	+6.2	S.E.5	Beau		39	22			223	Vent la nuit
Saïda	860												338	
Mascara	595	"	"	22	+2.8	W.S.W.1	clair		38	20			133	
Relizane	73												318	
Orléansville	119	61.1	"	24.7	+3.3	E.1	clair		33	19				
Tiaret	1023	63.1	-3.0	19.5	-0.6	calme	clair		33	15			377	
Vialar	889	61.3	-1.9	22.8	+2.6	E.1	clair		28	16				
Médéa	935													
Aumale	905													
Fort National	942													
Tizi Ouzou	222			24.0	+2.9	E.1	clair		36	19			523	
Bordj Bou Arréridj	915	62.8	-1.6	17.8	+2.8	calme	clair		33	29			307	
Sétif	1079	63.4	-1.3	18.1	+3.1	N.E.1	d°		29	14			464	
Batna	1044													
Constantine	660											9.1		
Guelma	268	63.4	-1.0	22.2	+2.4	calme	clair		31	25			593	
Tebessa	861	64.5	-0.6	19.0	+1.0	d°	d°		28	15		0.1	268	
El Aricha	1251													
Aïn Sefra	1075	"	"	25.0	+3.0	N.E.1	Couvert			19			111	
Mecheria	1167	60.5	-3.6	22.5	+0.3	N.N.E.2	d°		34	13			328	
Géryville	1320	60.4	-2.9	24.1	+5.7	E.5	clair		31	16			314	
Aflou	1426													
Djelfa	1160	66.4	+1.4	16.1	-2.0	calme	clair		29	11		1.0	267	
Bou Saada	550												229	
M'sila	486													
Barika	484												128	
Colomb-Béchar	788	59.7	-2.5	28.9	+3.9	E.S.E.1	nuageux		36	24	1.0	1.0	95	Pluie
Laghouat	751								34				123	
Biskra	125	63.0	+0.9	28.0	+1.0	W.2	clair		35	25			59	
Touggourt	69	62.6	+1.1	25.8	-0.4	S.E.4	d°		36	23			36	
El Oued	70	"	"	25.0	"	E.1	d°		38	22			67	
Tozeur	50	64.0	+2.6	24.0	-2.5	calme	clair		35	22			26	
Ghardaïa	526												29	
Ouargla	157	63.7	+0.8	25.2	-2.7	N.3	clair		37	24			2	
El Goléa	394	61.3	+0.2	27.6	+0.1	N.E.1	d°		37	23				
Beni-Abbès	487	57.6	-2.0	29.1	+2.1	E.6	Nuageux		42	27	0.0	0.0	63	23h30 pluie
Timimoun	294	60.7	-0.4	28.5	+0.7	E.2	clair		41	28			34	
Adrar		"	"	28.2	-0.5	E.3	d°		43	25			39	
In Salah		57.6	-0.5	30.1	-1.2	N.N.E.3	d°		41	26			5	
El Biodh		"	"	30.0	"	E.N.E.1	d°		29	24				
El Golea													2	
Djanet													8	
Tamanrasset		"	"	26.2	+0.2	E.S.E.1	clair		35	24				
Rabat														

Le baromètre a baissé à l'Ouest de l'Europe et sur l'Atlantique du Nord. La pression est élevée de la Scandinavie au Nord de l'Italie (Magdebourg 771 m/m). Des dépressions recouvrent le Nord Ouest de l'Europe (Reykiowik 752 m/m), le Maroc et le Sahara Occidental (Beni-Abbès 753 m/m).

En Algérie, ce matin, le ciel est nuageux ou brumeux à l'Ouest, clair ailleurs. Les vents soufflent faiblement des secteurs Est à l'Ouest et sont variables à l'Est.

La mer est belle.

Prévision valable pour le bassin méditerranéen, jusqu'à midi. Hausse barométrique: Est bassin méditerranéen, Sud Maroc, Sud-Ouest Algérie, Tunisie. Baisse: Ouest bassin, Algérie.

En Algérie; à l'Ouest, temps très nuageux ou couvert, quelques averses orageuses avec éclaircies, vents du secteur Sud, modérés ou assez forts. A l'Est: beau temps, vents variables faibles, température en baisse.

	ORAN	ALGER	CONSTANTINE
Littoral et Tell	Nuageux et orageux avec éclaircies. Vents du secteur Sud modérés ou assez forts	Beau temps. Vents variables faibles	Beau temps. Vents variables faibles
Hauts Plateaux	Très nuageux ou couvert. Quelques averses orageuses. Vents du secteur Sud, modérés ou assez forts	Beau temps. Vents variables faibles	Beau temps. Vents variables faibles
Sahara	Nuageux. Vents d'Est à Sud modérés ou assez forts	Beau temps. Vents du secteur Est modérés ou assez forts	Beau temps. Vents du secteur Est modérés ou assez forts

Mer	Golfe du Lion	Variables vers Est, faibles
	Baléares	d°
	Oran	d°
Vents	Alger	du secteur Sud, modérés ou assez forts
	Bizerte	Variables faibles
	Ouest Algérie	d°
Vent	Sahara	
Altitude	Est Algérie	
	Sahara	

Avis aux Agriculteurs

Stations	Max.	Min.
Paris	24	10
Nice	27	21
Biarritz	"	"
Strasbourg	"	"

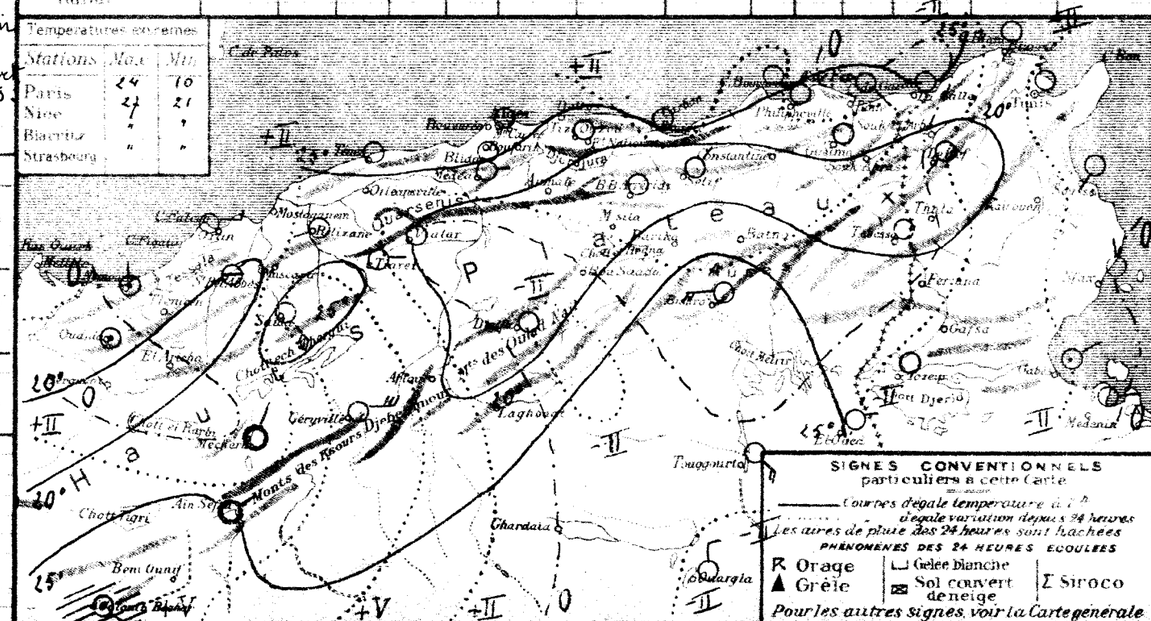

SIGNES CONVENTIONNELS particuliers à cette Carte

Courbes d'égale température à 7 h.

d'égale variation depuis 24 heures

Les aires de pluie des 24 heures sont hachées

PHÉNOMÈNES DES 24 HEURES ÉCOULÉES

R Orage — Grêle — Gelée blanche — Sol couvert de neige — Siroco

Pour les autres signes, voir la Carte générale

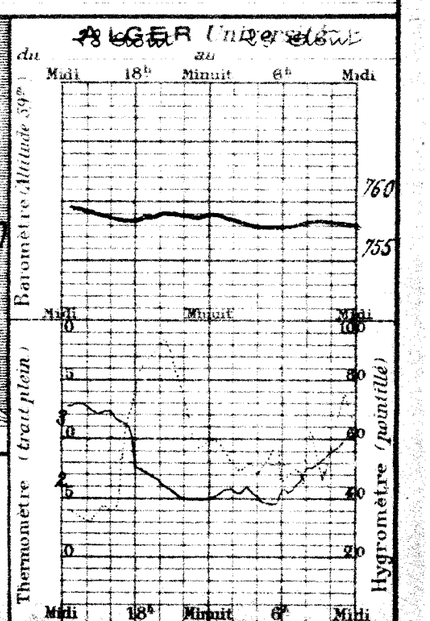

52 Année N° 242.

BULLETIN MÉTÉOROLOGIQUE DE L'ALGÉRIE

Lundi, 30 Août 1926 — 7h. Matin

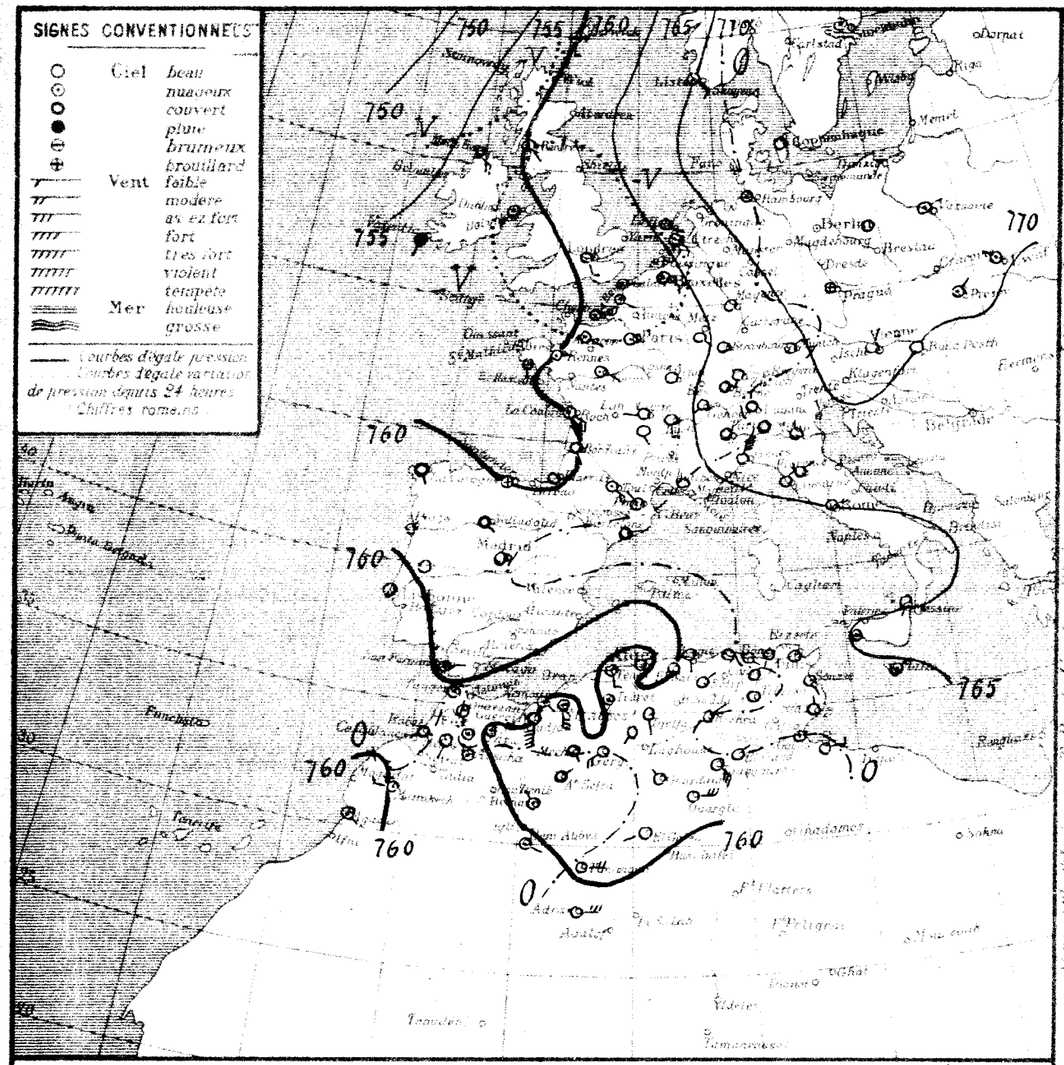

STATIONS	Altitude en mètres	Observation de 7 heures du matin: Pression à 0° et au niveau de la mer — Observation	diff. en 24h	Température de l'air — Observation	diff. en 24h	Vent Direction et force de 1 à 9	Etat du Ciel	Etat de la Mer	Dans les 24 heures: Températures extrêmes — maxi	mini	Pluie en millim.	Pluie du 21 Août au 30 Août millim.	Pluie du 1er Sept. au 20 Août millim.	PHÉNOMÈNES
Tell et Hauts Plateaux														
Nemours	4	60.0	-2.0	27.0	+2.4	S.E.1	Nuageux	agitée	29	20	5 tes		245	17h orage, vent violent, gouttes
Beni-Saf	3													
Oran	53												352	
Mostaganem	26													
Tenes	56	60.5	-0.8	25.4	-1.2	S.3	Nuageux	p. agitée	32	24				
Blida	267	59.1	-0.9	25.0	-2.8	calme	Beau		37	23			825	
Bouzaréa	344	60.0	-1.1	25.1	-3.8	E.1	Clair		30	21			685	
Alger	59	60.8	-0.7	24.6	-1.3	N.E.2	id	Belle	30	22			607	
Maison Carrée	48												604	
~~Bougie~~ Cap Carbon	9	61.6	-0.5	25.0	-3.6	S.2	Clair	Calme	30	21			1.080	(Bougie)
Philippeville	47	62.1	-0.1	22.0	+0.5	calme	id	Belle	28	18				
Cap de Garde	161	63.9	+0.6	23.0	+1.0	S.E.1	id		27	21			527	
La Calle	10	"	"	26.2	+1.2	S.S.W.1	id	Calme	28	21			226	
Bizerte	4													
Tunis	46	63.8	+0.2	26.2	+2.8	calme	Clair		30	21			610	
Sfax	8	62.7	+1.3	21.6	-1.4	N.1	id		"	21			473	
Oudjda	580	59.9	-0.6	24.0	+2.0	S.7	Couvert		38	21	0.5	0.5	306	pluie
Tlemcen	806													
Sidi-Bel Abbès	476	61.2	-0.7	24.2	+5.0	S.5	Brumeux		36	20	5 tes		283	Gouttes fournées
Saïda	800	"	"	22.4	-3.8	S.E.4	Nuageux		35	20	5 tes		223	21h gouttes
Mascara	590												328	
Relizane	72	"	"	26.2	+3.2	S.8	Clair		40	24			133	
Orleansville	112												318	
Tiaret	1023					S.S.W.1	Nuageux		34	17				
Vialar	889	62.5	-0.6	20.0	+0.5	N.W.2	Clair		34	17			377	
Medéa	935	59.7	-1.6	25.5	+2.7	S.E.1	id		35	20				
Aumale	905													
Fort-National	942	59.9	"	27.2	"	calme	Clair		33	22				
Tizi-Ouzou	222			20.8	-3.2	E.1	id		38	19			923	Hier Sirocco
Bordj Bou Arréridj	915	62.4	-0.4	18.6	+0.8	calme	id		34	16			307	
Setif	1079	62.1	-1.3	20.0	+1.9	N.E.1	id		32	16			464	
Batna	1044													
Constantine	660	64.0	"	19.3	"	N.N.W.1	Clair		32	15		9.1		
Guelma	269	63.6	-0.4	22.0	-0.2	calme	id		33	12			593	
Tebessa	863	63.6	-0.9	22.0	+3.0	id	id		30	17		0.1	268	
Hauts Plateaux Sahariens														
El Aricha	1253													
Ain Sefra	1073	62.8	"	20.0	-5.0	N.E.1	Couvert		"	19			444	
Mécheria	1167	60.4	-0.1	20.0	-2.5	S.S.E.1	id		31	17	5 tes		328	Tempête de sable, 20 à 2h gouttes à 6h
Géryville	1320	60.4	0.0	21.3	-2.8	W.S.W.4	Beau		31	13			314	
Aflou	1426			21.5	+2.5	S.W.1	Clair		32	15				
Djelfa	1160	63.4	-3.0	22.0	+5.9	S.2	id		32	14		1.0	267	
Bou Saâda	550												229	
M'sila	486													
Barika	484												128	
Sahara														
Colomb Béchar	766	62.1	-2.4	23.1	-5.8	N.N.W.1	Nuageux		36	22	3.5	4.5	95	Vent très violent 20h à 2h matin, pluie
Laghouat	751												123	
Biskra	125	63.9	+0.9	27.0	-2.0	N.E.2	Clair		36	25			59	
Touggourt	69	62.5	-0.1	26.8	+1.0	S.E.5	id		38	23			36	
El-Oued	70	"	"	23.5	-1.5	N.E.1	id		37	27			63	
Tozeur	50												26	
Ghardaïa	526	63.0	-1.9	25.8	+1.0	N.W.1	Clair		35	20			29	
Ouargla	157	62.2	-0.9	26.7	+1.5	E.5	id		37	24			2	
El-Goléa	394	60.8	-0.5	27.8	+4.2	W.S.W.2	id		35	26				
Beni-Abbès	497	58.1	+0.5	27.5	-1.6	E.S.E.2	Nuageux		39	27	0.0	0.0	63	22h pluie
Timimoun	294	60.5	-0.2	28.8	+0.3	E.4	Clair		39	27			34	
Adrar		"	"	27.3	-0.9	E.5	id		45	25	8 tes		39	15h5 Tonnerre lointain, gouttes.
In Salah													5	
Ft Flatters														
Ft Polignac													2	
Djanet													8	
Tamanrasset														
Rabat														

Situation générale et situation en Algérie. Le baromètre a baissé de l'Islande à l'Espagne et en Algérie. La pression est basse à l'Ouest de l'Europe (Islande 748 m/m) et au Maroc (Meknès 758 m/m); elle est élevée sur l'Est et le centre du Continent Européen (Posen 773 m/m).

En Algérie, ce matin, le ciel est beau sur l'Est et le centre, nuageux ou couvert sur l'Ouest. Les vents sont du secteur Sud modérés ou assez forts à l'Ouest, variables, faibles, ailleurs. Des orages ont éclaté, hier soir sur le Littoral et les Hauts Plateaux oranais.

La mer est belle.

Probabilité (valable pour le lendemain) jusqu'à midi — Hausse barométrique: Est Bassin méditerranéen; Ouest et Sud Maroc. Baisse: Ouest et centre Bassin.

En Algérie, temps devenant nuageux ou couvert par Ouest. Vents du secteur Sud, modérés ou assez forts. Température en hausse (Sirocco).

	ORAN	ALGER	CONSTANTINE
Littoral et Tell	Nuageux ou couvert. Vents du secteur Sud, assez forts à modérés.	Beau à nuageux ou couvert. Vents d'Est à Sud, modérés ou assez forts	Beau à Nuageux. Vents des secteurs Est à Sud, modérés.
Hauts Plateaux	Nuageux ou couvert et orageux. Vents du secteur Sud, assez forts à modérés.	Beau à nuageux ou couvert. Vents du secteur Sud, modérés ou assez forts.	Beau à Nuageux. Vents des secteurs Est à Sud, modérés.
Sahara	Nuageux ou couvert et orageux. Vents du secteur Sud, assez forts à modérés	Beau à nuageux ou couvert. Vents du secteur Sud, modérés ou assez forts	Beau temps. Vents du secteur Est, modérés.

AVIS AUX PORTS

Golfe du Lion	Vents	du Secteur Est, faibles ou modérés
Baléares		id — id
Oran		du Secteur Sud, assez forts à modérés
Alger		d'Est à Sud, modérés à assez forts
Bizerte		des secteurs Est à Sud, modérés

VENTS EN ALTITUDE

Ouest	Algérie	Secteur Sud	6 à 8 m
"	Sahara		8 à 10 m
Est	Algérie	Est à Sud	6 à 8 m
"	Sahara	Secteur Est	6 à 8 m.

Avis aux Agriculteurs

Températures extrêmes		
Stations	Max	Min
Paris	27	11
Nice	29	19
Biarritz	"	"
Strasbourg	"	"

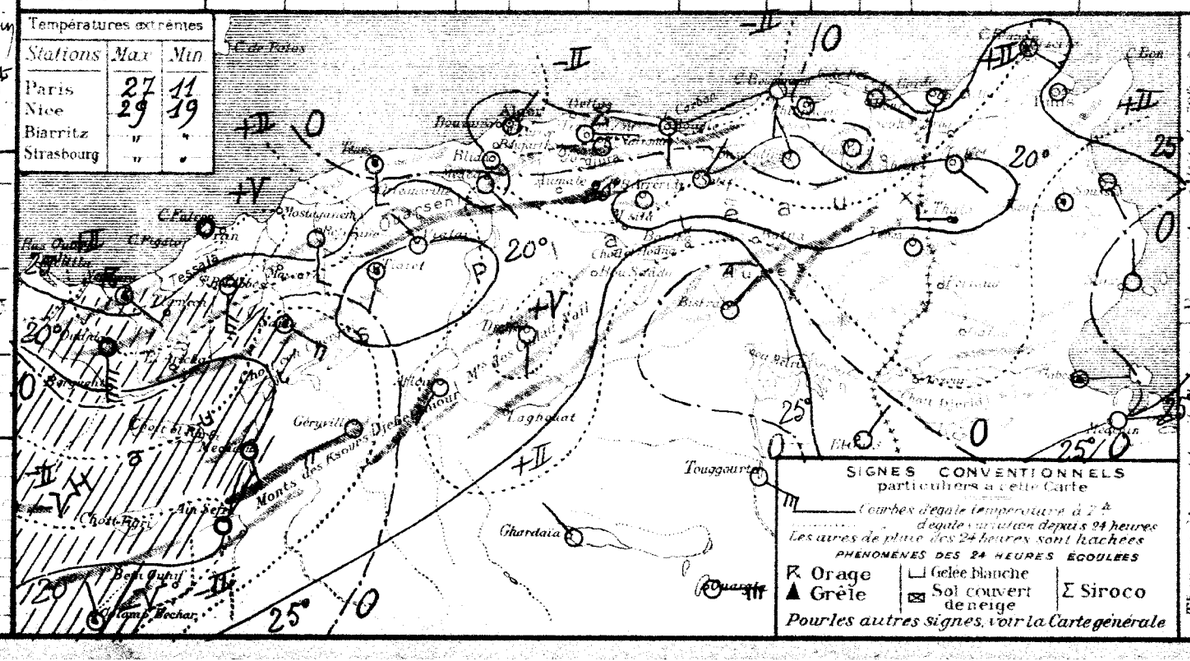

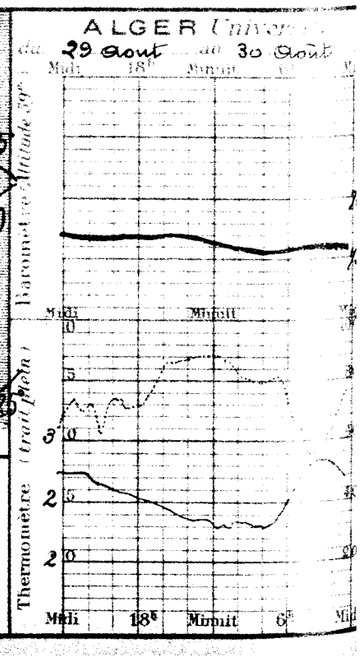

UNIVERSITÉ D'ALGER — AOÛT 1926

SERVICE MÉTÉOROLOGIQUE

Observations d'Alger - Université

Mois calme, ensoleillé mais frais par suite de la persistance des vents d'entre Nord et Est.

Nombre de jours de ciel pur 14, de ciel très peu ou peu nuageux 12, de ciel nuageux 5. Nébulosité moyenne à 7h 2.3; à 13h 2.0; à 18h 1.9. Moyenne générale 2.1.

Nombre d'heures de soleil mesuré à l'héliographe 346 (Durée d'insolation possible 417h) Fraction d'insolation 0,83.

Nombre de jours de pluie 2. Pluie (de minuit à minuit) 2mm. Déficit 1. Pluie tombée depuis le 1er septembre 616mm. Déficit 103mm.

Orage le 14.

Valeurs moyennes et extrêmes de la pression, de la température et de l'humidité relative

	Moyenne générale	Normale	Ecart	Minimum moyen	Maximum moyen	Minimum extrême	Date	Maximum extrême	Date
Pression (*)	757.8	756.7	+ 1.1	756.9	758.7	754.0	11	761.7	22
Température	23.3	24.7	− 1.4	20.4	27.6	17.6	8	32.2	11
Humidité (**)	77	73	+ 4	53	92	28	28	96	diverses

(*) Hauteur barométrique en millimètres ramenée à 0° et à la gravité normale. Altitude du baromètre 59m.
(**) En centièmes, obtenue par dépouillement de l'enregistreur comparé au psychromètre (formule de Regnault).

Le barogramme est peu mouvementé. La pression a gardé une valeur à peu près constante pendant tout le mois. La différence entre les valeurs extrêmes est de 7mm7.

La température moyenne diurne est demeurée presque constamment au-dessous de la normale, du 1er au 20; elle s'est ensuite tenue dans son voisinage (écarts maxima de −4°4 les 1er et 6, de +1°8 le 31).

La moyenne de l'humidité surpasse la normale.

Direction et parcours du vent au sol

Direction	Fréquence	Parcours en kilomètres	Direction	Fréquence	Parcours en kilomètres
N	7	32	S	1	5
N.N.E	16	229	S.S.W	2	11
N.E	31	611	S.W	1	12
E.N.E	75	1323	W.S.W	"	"
E	26	445	W	3	83
E.S.E	14	226	W.N.W	8	169
S.E	2	21	N.W	6	134
S.S.E	3	22	N.N.W	6	147
Les mesures vont du 1 Août 7h au 1er Septembre 7h. La direction du vent est relevée de 3 en 3 heures			Calme	47	"
			Totaux	248	3.470

Nombre d'heures de calme
de jour 29
de nuit 125
Total ... 154 sur 744

Nombre d'observations
de vent 201
de calme 47
Total ... 248

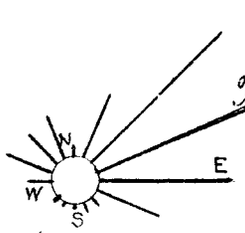

Rose des parcours

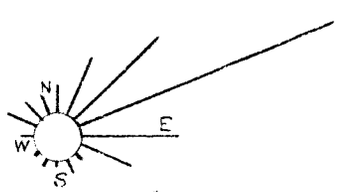

Rose des fréquences

Parcours horaire moyen du vent: pour 590h de vent 5881m; pour 744h (durée du mois) 4664m.
Parcours horaire maximum observé: 17Km le 12, de 1h30 à 2h30, par vent d'W.N.W.
Vitesse maximum en mètres par seconde: 9m45 le 12, vers 2h10, par vent d'W.N.W.
Sirocco le 11.

Comparaison avec les deux années précédentes

	Nombre d'heures de soleil	Pluie (de 18h à 18h) Nombre de jours	Quantités en millimètres	Depuis le 1er Septembre	Pression moyenne	Température moyenne	minimum extrême	maximum extrême	Humidité	Vent dominant
Août 1924	320	1	0	682	755.6	24.2	18.4	34.8	77	E.N.E
Août 1925	324	0	0	682	756.9	25.1	19.5	37.5	74	E.N.E
Août 1926	346	2	2	616	757.8	23.3	17.6	32.2	77	E.N.E

Direction et vitesse du vent aux diverses altitudes

Altitude en mètres	Nombre d'observations de :																	Total des observations	Vitesse moyenne en mètres par seconde	Plus grande vitesse observée
	Calme	N	N.N.E	N.E	E.N.E	E	E.S.E	S.E	S.S.E	S	S.S.W	S.W	W.S.W	W	W.N.W	N.W	W.N.W			
Sondages de l'Aéro-Port de l'Agha (Nombre 25)																				
Sol	18	"	"	3	1	1	"	"	"	"	"	"	"	1	"	1	"	25	0.9	N.W : 8
500	2	1	1	1	2	8	3	1	1	2	"	1	"	1	"	1	"	25	6.0	E.S.E : 13
1.000	2	"	1	"	"	8	2	3	1	1	1	1	"	"	"	"	"	20	7.4	E : 16
1.500	1	2	"	2	"	3	2	"	1	2	1	1	1	1	"	"	"	17	5.7	S : 17
2.000	"	3	"	2	1	1	2	"	1	1	3	"	1	"	"	"	1	16	7.1	W.S.W : 13
2.500	"	2	1	2	"	"	"	"	"	1	"	1	"	1	1	"	1	10	8.3	N, N.E : 12
3.000	"	2	"	3	"	"	"	"	"	"	"	2	"	1	"	1	"	9	9.2	N : 16
3.500	"	"	"	"	"	"	"	"	"	"	"	"	1	"	"	"	"	1	5.0	:
4.000	"	"	"	"	"	"	"	"	"	"	"	"	"	"	1	"	"	1	6.0	
4.500	"	"	"	"	"	"	"	"	"	"	"	"	"	"	"	1	"	1	3.0	
5.000	"	"	"	"	"	"	"	"	"	"	"	"	"	"	1	"	"	1	4.0	
5.500	"	"	"	"	"	"	"	"	"	"	"	"	"	"	"	1	"	1	4.0	
6.000	"	"	"	"	"	"	"	"	"	"	"	"	"	"	"	1	"	1	5.0	

Coup d'œil sur le Réseau

Variations barométriques. - Août a été beau, sans chaleurs excessives.

Pendant la presque totalité du mois, un massif de pressions élevées a recouvert l'Europe occidentale, le bassin méditerranéen et le Nord de l'Afrique. Le beau temps a régné de façon à peu près continue, sauf quelques perturbations locales (orage, sirocco) au début et en fin de mois, sur la partie occidentale du réseau et les hauts plateaux, provoquées par l'extension de la dépression saharienne vers le Maroc et l'Ouest de l'Algérie.

Pourcentage des prévisions exactes du Bulletin quotidien d'Août 1926

		Force et direction du vent	Nébulosité et précipitations
Ouest-Algérie	Littoral et Tell	90%	81%
	Hauts-Plateaux	77%	77%
	Sahara	81%	90%
Est-Algérie	Littoral et Tell	87%	87%
	Hauts-Plateaux	84%	90%
	Sahara	90%	81%
	Bizerte	90%	
	Golfe du Lion	77%	

Pluie (en millimètres, de 18h à 18h)

Stations	Août Total	Août Nombre de jours	Depuis le 1er Septembre Total	Depuis le 1er Septembre Nombre de jours
Rivage				
Nemours	0	0	"	"
Oran (Champ d'expériences)	9	2	"	"
Mostaganem	"	"	"	"
Ténès	3	2	"	"
Tipasa	1	1	305	72
Alger	2	2	616	108
Cap-Bengut	0	1	687	87
Bougie	0	1	1052	90
Djidjelli	0	0	1220	102
Collo	0	0	810	91
Philippeville	0	0	"	"
Cap-de-Garde (S)	0	0	518	88
La Calle	0	0	"	"
Zone littorale				
El-Ancor	21	3	381	71
Cassaigne	9	1	331	33
Maison-Carrée	0	0	592	75
Bordj-Ménaïel	0	0	731	86
Bessombourg	2	1	1464	106
Bugeaud	0	0	1071	90
Zone sublittorale				
Trois-Marabouts	19	2	"	"
St-Maur	25	1	323	49
Meurad	0	0	643	50
Haussonvillers	0	1	1006	101
El-Kseur	2	1	649	104
Barral	0	0	769	97
Tell, versant nord				
Oued-Fergoug (Barrage)	30	2	396	46
Relizane	8	2	311	62
Orléansville	"	"	"	"
Duperré	0	0	450	58
Affreville	7	1	470	65
Miliana	10	1	882	76

Stations	Août Total	Août Nombre de jours	Depuis le 1er Septembre Total	Depuis le 1er Septembre Nombre de jours
Lakou-Feraoune (Sidi-Aïssa Kheiden)	0	0	"	"
Hamiz (Barrage)	0	0	748	56
Tizi-Ouzou	0	1	877	90
Fort-National	0	0	"	"
Kerrata	19	2	961	111
Aïn-Mendja (Himare Baba)	0	0	879	84
El-Milia	0	0	885	96
Jemmapes	0	0	679	101
Guelma	0	0	653	100
Mounier	0	0	818	101
Tell, zone centrale				
Tlemcen	24	2	526	43
Descartes	17	2	"	"
Sidi-bel-Abbès	30	2	304	33
Mascara	28	1	408	59
Thiersville	6	4	240	55
Ben-Chicao	3	1	506	66
Bir-Rabalou	1	1	379	52
Aumale	6	2	375	76
Bouira	0	2	540	115
Maillot	0	0	478	67
Bou-Malek	20	2	514	78
Constantine (P.C)	10	5	"	"
Souk-Ahras	5	2	857	126
Tell, versant sud				
Saïda (P.C)	7	2	345	62
Martimprey	2	5	408	79
Tiaret	6	2	"	"
Tialar	4	1	371	64
Téniet-el-Haad	10	3	602	95
Boghar	11	4	445	74
Boghari	3	1	297	66
Tell, hautes plaines				
Sebdou	4	3	219	62
Victor-Hugo	10	2	368	75

Stations	Août Total	Août Nombre de jours	Depuis le 1er Septembre Total	Depuis le 1er Septembre Nombre de jours
Bordj-bou-Arréridj (P.C)	12	4	361	104
Sétif	3	2	458	104
St-Donat	14	1	392	68
Batna	"	"	"	"
Aïn-Yagout	20	1	274	43
Khenchela	87	3	437	63
Aïn-Béïda	7	3	506	66
Tébessa	10	5	340	65
Steppe				
Méchéria	1	3	264	61
Kreider	19	3	241	53
Aïn-Radja (près Kralbell)	0	0	282	45
Sidi-Aïssa	9	3	327	76
Aïn-Kherman	0	0	185	37
Bou-Saâda	7	1	235	29
M'Sila	0	0	207	33
Atlas saharien				
Aïn-Sefra	1	1	115	20
Géryville	24	4	315	76
Aflou	"	"	"	"
Djelfa	9	3	272	41
Aïris	1	1	283	58
Pied de l'Atlas saharien				
Colomb-Béchar	6	5	39	17
Laghouat	2	3	113	23
Biskra	0	0	89	29
Tolga	"	"	"	"
Sahara				
Touggourt	0	0	4	14
El-Oued	0	0	"	"
Tozeur	0	0	28	11
Ouargla	0	0	20	7
Beni-Abbès	0	2	49	22

Température et humidité

Les moyennes de l'humidité, de la tension de vapeur et du poids par mètre cube sont celles des observations psychrométriques de 7, 13, 18h, interprétées à l'aide de la formule de A. Angot. (Annales du Bureau Central Météorologique, 1880, T1, B.45)

Stations	Altitude	Minimum m moyen	Minimum m extrême	Minimum m date	Maximum M moyen	Maximum M extrême	Maximum M date	$\frac{m+M}{2}$	Humidité relative moyenne	Vapeur d'eau en millim. moyenne	Vapeur d'eau Poids par m³
Oran	65m	"	"	"	"	"	"	"	"	"	"
Castiglione	10	18.1	13.8	1	27.1	30.9	30	23.6	81	17.9	17.4
Alger	59	20.4	17.6	8	27.6	32.2	11	24.0	70	15.6	15.2
Philippeville	71	19.0	15.6	10	27.2	35.6	12	23.1	"	"	"
El-Ancor	90	20.3	17.2	2	28.6	36.4	3	24.5	72	16.2	15.7
Trois-Marabouts	150	"	"	"	"	"	"	"	"	"	"
Orléansville	112	"	"	"	"	"	"	"	"	"	"
Miliana	750	"	"	"	31.1	38.2	13	"	59	15.5	15.0
Tizi-Ouzou	222	"	"	"	"	"	"	"	"	"	"
Fort-National	942	20.0	14.4	1	30.2	37.2	11	25.1	46	10.9	10.6
Guelma	268	15.9	11.9	2	33.0	39.5	12	24.5	51	12.8	12.5
Sidi-bel-Abbès	476	16.1	"	"	32.6	37.5	3	24.4	50	11.8	11.5
Mascara	590	"	"	"	"	"	"	"	"	"	"
Thiersville	488	15.8	10.0	1	35.4	38.6	3	25.6	41	12.0	11.2
Téniet-el-Haad	1.160	17.0	10.8	2	31.7	37.5	13	24.4	46	11.1	10.8

Stations	Altitude	Minimum m moyen	Minimum m extrême	Minimum m date	Maximum M moyen	Maximum M extrême	Maximum M date	$\frac{m+M}{2}$	Humidité relative moyenne	Vapeur d'eau en millim. moyenne	Vapeur d'eau Poids par m³
Tialar	989m	"	"	"	"	"	"	"	"	"	"
Boghar	910	20.4	16.0	2	"	"	"	"	45	11.4	11.0
Sétif	1.079	15.7	9.9	2	31.2	38.4	13	23.5	37	8.6	8.3
Tébessa	863	16.3	12.0	2	31.6	39.2	12	24.0	44	10.4	10.4
Méchéria	1.167	20.6	15.2	31	34.5	38.8	15	27.6	"	"	"
Géryville	1.320	17.3	12.6	27	33.2	37.6	13	25.3	32	8.4	8.1
Aflou	1.426	"	"	"	"	"	"	"	"	"	"
Colomb-Béchar	769	24.5	17.4	31	39.2	42.4	16	31.9	"	"	"
Biskra	125	25.4	21.5	3	38.0	45.5	13	31.7	"	"	"
Tolga	160	"	"	"	"	"	"	"	"	"	"
Touggourt	69	23.7	19.9	3	38.7	47.0	13	31.2	"	"	"
El-Oued	70	23.1	19.8	3	39.1	47.5	13	31.1	"	"	"
Ouargla	157	24.6	20.7	3	39.8	46.3	13	32.2	"	"	"
Beni-Abbès	497	26.4	22.3	23	43.0	46.3	17	34.7	20	9.2	8.5

Différence de $\frac{m+M}{2}$ avec la normale : Alger – 1°6 ; Fort-National + 0°9 ; Biskra + 0°2.

Comparaison des minima sous abri et à 10 m du sol

Stations	Minimum moyen		Minimum extrême			
	sous abri	à 10 m du sol	sous abri	date	à 10 m du sol	date
Alger	20.4	20.0	17.6	8	17.1	3 et 8
El-Ançor	20.3	18.2	17.2	2	15.0	2
Guelma	15.9	12.5	11.9	2	8.9	2
Sidi-bel-Abbès	16.1	15.4	"	"	"	"

Stations	Minimum moyen		Minimum extrême			
	sous abri	à 10 m du sol	sous abri	date	à 10 m du sol	date
Mascara	"	"	"	"	"	"
Sétif	15.7	12.1	9.9	2	6.8	3
Bolga	"	"	"	"	"	"
Beni-Abbès	26.4	"	22.3	23	"	"

Végétation - Les vendanges sont commencées; le rendement s'annonce déficitaire.

La récolte des figues est satisfaisante. Celle des olives sera plutôt mauvaise, les oliviers ayant souffert de la sécheresse et du sirocco.

Dans le cercle de Colomb-Béchar, la maturation des dattes est presque terminée, en avance sur l'année précédente.

Bétail - Le bétail souffre toujours du manque d'eau et de paturages. Des cas de charbon symptomatique sont signalés à Sidi-Ali (près Thiersville)

Source et puits - Le débit en eau potable a encore diminué et, en un certain nombre de points, sources et puits sont à sec.

Cigognes - Le départ des cigognes s'est effectué entre le 13 et le 17.

Orages et grêle - I° Orages - Département d'Oran. Raschgoun, 4, 0h20; 30, 15h30 et 18h; 31. Beni-Saf, 4, 1h30 et 15h30; 31. Cap Falcon, 31, 14h45. Oran, nuit du 3 au 4; 31, 15h. Arzew, 30, 18h. Cap Ivi, 9, 2h30; 13, 3h; 31. El-Ançor, 4, 0h45; 31, 14h. St-Louis, 30, 17h; 31, 8h, 12h et 16. Tedroma, 30, 14h; 31, avec grêle. Maugin, 30, 17h30; 31, 16h30. Trois Marabouts, 30, 31. St Maur, 31, avec grêle. St Lucien, 4, 1h; 31, avec grêle. Montagnac, 30, 14h; 31, 15h avec grêle. Pont de l'Isser, 4; 30. Oued Fergoug, 31, 10h. Femmora, 30, 17h; nuit du 30 au 31. Valla Marnia, 3; 30; 31. Turenne, 29; 30; 31, 15h30, avec grêle. Tlemcen, 3, 18; 30, 17; 31, 17h30, avec grêle. Chouly, 3; 30; 31. Descartes, 31. Bassin, 29, 16h; 30; 31. Tessala, 31, 12h, avec grêle. Chanzy, 31, 19h. Hissen, 9, 18h; 10, 13h; 31, 18h30 (violent). Tirman, 31. Sidi-bel-Abbès, 4, 1h; 30, 19h; 31, 17h. Mercier-Lacombe, 31. Ain-Fekan, 30, 16h; 31, 18h40 (66 m/m de pluie, canal d'irrigation comblé en plusieurs endroits) Franchetti, 31, 21h. Oued-Taria, 4, 1h; 31. Sidi-Ali, 31. Thiersville, 30, 31. Mascara, 30. Palikao, 30, 16h30. Uzès-le-Duc, 30, 18h; 31, 23h. Tenouane, nuit du 3 au 4; 31, 19h. Ain-el-Hadjar, 4. Saïda, nuit du 3 au 4, nuit du 6 au 7. Tircine, 31. Martimprey, 10, 18h. Tiaret, 31, 22h. Sebdou, 29, 14h30; 30; 31, 11h. Trézel, 7, 9h; 10, 22h. Mahroum, 4, 14h30; 30, 14h30. Kreider, 4, 18h, avec grêle.

Département d'Alger - Téniès, 30, 19h40. Cap Caxine, 14. Alger, 14, 5h15. Cap Bengut, 7, 4h55. Bouzaréah, 14, 4h24. Maison-Carrée, 14, 6h. Tifra (Mirrana) 8, 20h. Montebello, 30, 16h. El-Affroun, 31, 21h. Souma, 11, 20h. Haussonvilliers, 7, 2h. Ard-el-Béida, 3, 20h; 30, 20h. Oued-Fodda, 30, 19h20. Rouïna, 30; 31, 14h. Beni-Zoug-Zoug, 12, 21h; 31, 20h. Affreville, 30. Sidi-Medjahed 30, 13h. Miliana, 30. Palestro, 31, 4h. Tizi-Ouzou, 11, 17h30 et 21h. Aghrib, 7, 5h. Ben-Chicao, 31, 16h. Berrouaghia, 13. Brazza, 11. Bir-Rabalou, nuit du 10 au 11. Ain-Bessem, 11, 23h. Oued-Taham, 12. Aumale, 12, 22h, 31, 18h. La Barraque, 11, 16h; 28, 15h. Bouïra, nuit du 6 au 7; nuit du 11 au 12. Téniet-el-Haäd, 11, 13h; nuit du 31 au 1er. Taza, 10, 22h; 11, 12h; 30, 13h. Burdeau, 30, 15h; 31, 17h. Victor-Hugo, 31, 13h. Rechaïga, nuit du 30 au 31; 31. Ain-Radja, 31, 15h. Sidi-Aïssa, 11, 5h; 27, 16h30. Bou-Saäda, 26, 18h.

Département de Constantine - Cap Sigli, 6. Cap Carbon, 7, 4h. Bougie, 7, 5h, avec grêle. Oued-Marsa 7, 8h; 26, 19h; 27, 5h. Cap Afiah, 7, 5h; 12; 13. Djidjelli, 26, 19h. La Calle, 1er, 3h30. El-Ilseur, nuit du 6 au 7. Tifra (Soumam) nuit du 28 au 29. Seddouk, 8, 3h. Guenzet, 7, 3h, 26, 19h20. Kerrata, 7, 2h30; 26, 18h avec grêle. Ain-Merdja-Sliman, 30, 14h. Samy, 26, 19h; 27, 20h; 31, 18h. Jeil-Ali, 7, 3h30; 11, 18h30; 26, avec grêle. Akbou, 7, 3h. Titeof, 7, 5h; 26, 18h. Amouchas, 7. Bellalah-Ouled, 30. Chateaudun, 7, 8h et 15h. Bou-Malek 7, 8h; 26, 14h. Oued Athménia, 25, 13h. Rouffach, 6, 8h45; 26, 14h. Constantine, 7; 26, 14h45. Sidi-Mabrouk 5; 7, 9h; 26, avec grêle. Condé Smendou, 7, 21h; 26, 14h. Ain-el-Arab, 26, 16h. Kroubs, 26. Gounod, 6, 10h30 et 17h; 31, 15h. Souk-Ahras, 31, 17h. Mansourah, 7, 14h; 11, 18h; 26, 16h. El-Guerrah, 7. Bordj-bou-Arréridj, 7; 11; 26. Bir-Hasdali, 6, 3h; 26, 18h. Tixter, nuit du 5 au 6; 7; 27. Coligny 26. Behagle, 7, 7h20 et 13h30. Ampère, 6, 16h; 7, 14h. Bernelle, 26, 21h. Foum-Toub, 27, 13h. Ain Yagout, 7, 14h. Telergma, 8. Edgar-Quinet, 7; 27, 15h, avec grêle. Ain-Mimoun 6, 17h; 7, 13h; 27, 14h. Khenchela, 6, 16h30; 7, 13h, avec grêle; 27 (très violent) avec grêle. Meskiana, 14, 16h; 27, 17h, avec grêle. Tebessa, 5, 16h; 6, 16h; 7, 18h, 27, 12h.

Sahara - Géryville, 4, 19h; 5, 16h; 6, 16h; 31, 12h. Djelfa, 26, 13h. Wimpffen-Abadla, 28, 18h; 29, 18h, 30, 17h avec grêle. Colomb-Béchar, 28, 14h; 31, 16h. Tadjemout, 5, 12h. Laghouat, 5, 12h; 31. Ouled-Djellal, 6, 13h30 et 19h45. Beni-Abbès, 30, 17h30. Chardaïa, 17, 22h.

II. Grêle - Département d'Oran. Sebdou, 31, 18h30.

Département de Constantine. Constantine, 26. Bordj-bou-Arréridj, 7, 15h.

Le Météorologiste: J. Loisel.

Le Directeur: A. Lasserre

Université d'Alger - Altitude 59m

Août 1926

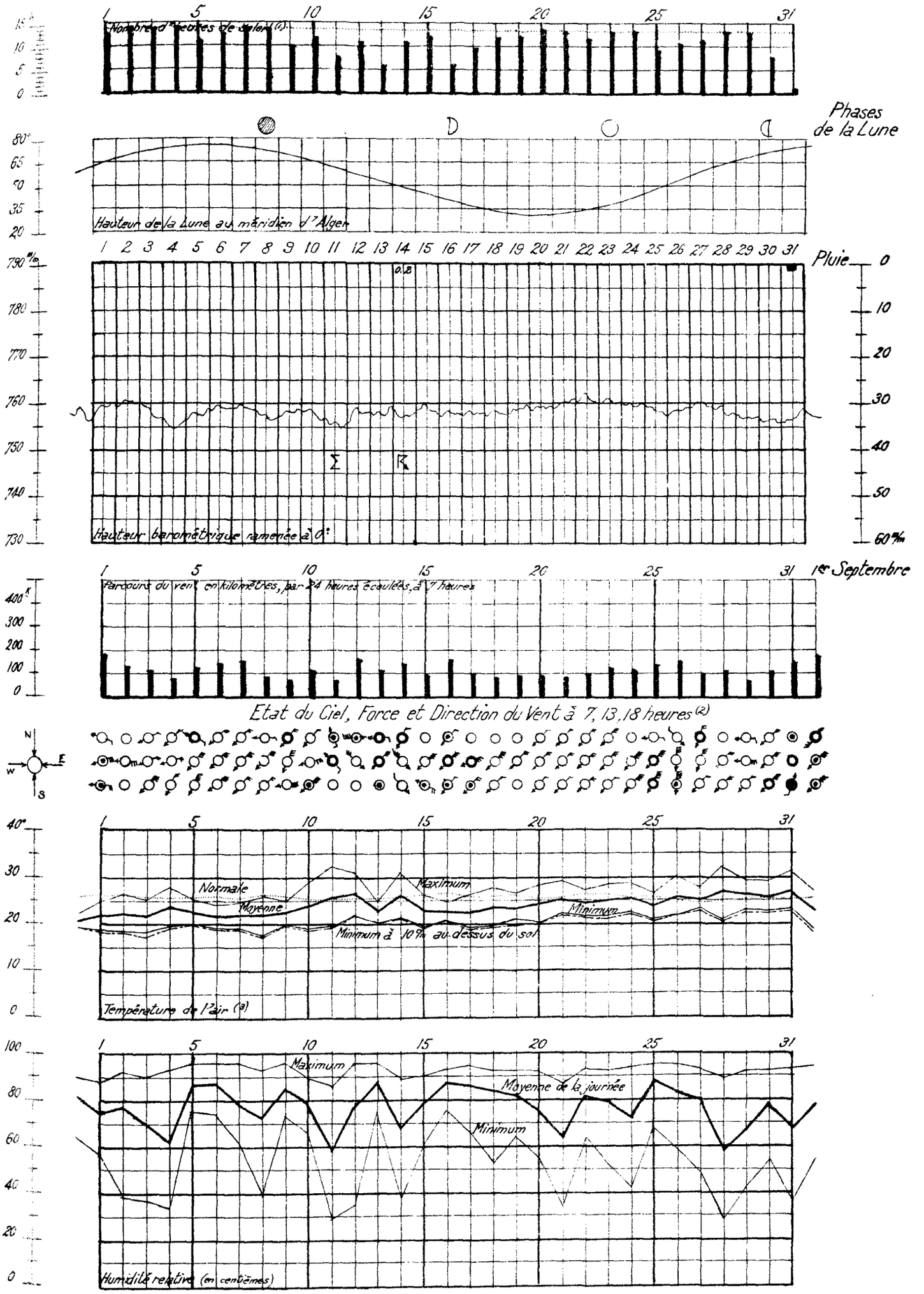

(1) Le pointillé donne la durée de la présence du soleil au-dessus de l'horizon.

(2) **Etat du Ciel et Phénomènes.** ○ Beau, ◐ Nuageux, ○ Couvert. ● Pluie, ⚡ Orage, Σ Sirocco.
Force du Vent - Une petite penne correspond à une unité de l'échelle télégraphique. Une grande penne vaut cinq petites pennes.

(3) Le pointillé représente la moyenne normale du maximum et du minimum; le trait mixte le minimum à 10 m au-dessus du sol.

BULLETIN MÉTÉOROLOGIQUE DE L'ALGÉRIE

Mercredi 1er Septembre 1926 — 7h. Matin

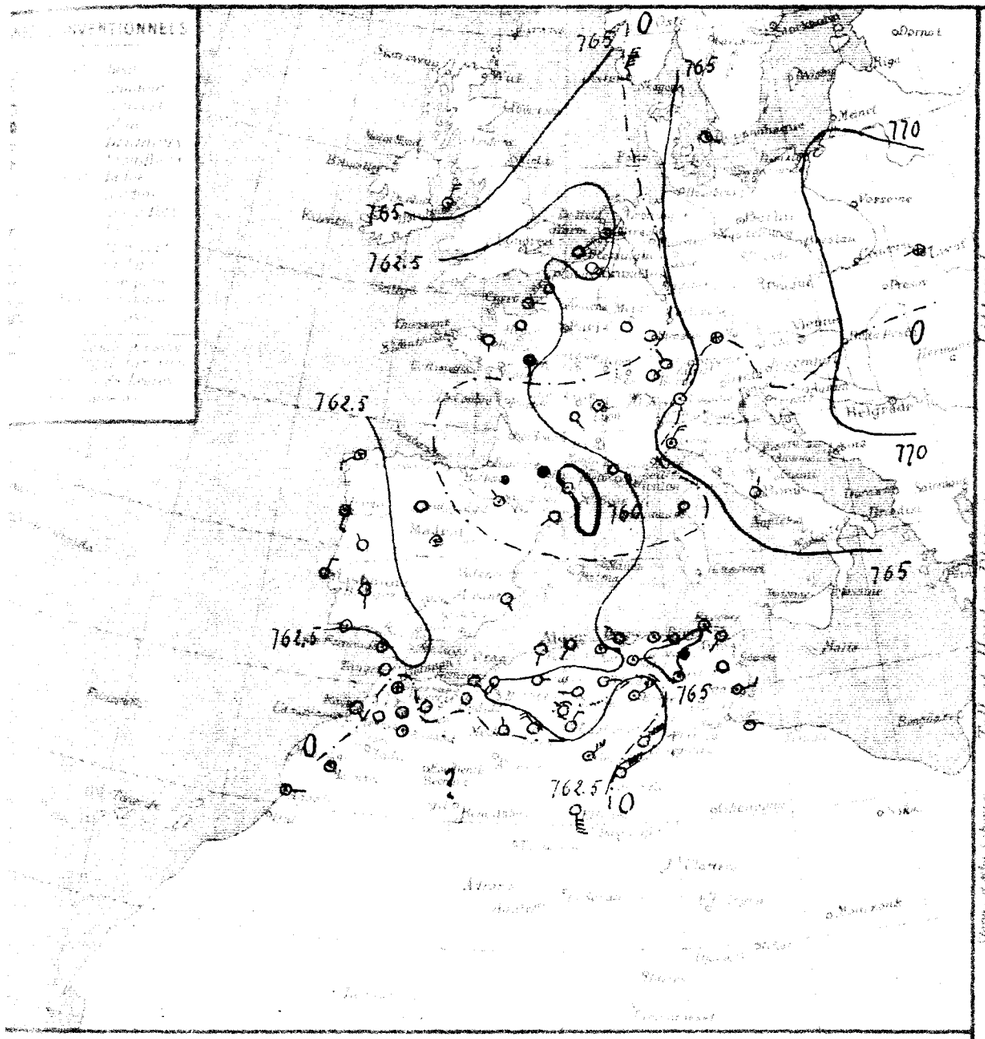

STATIONS	Altitude en mètres	Pression à 0° réduite au niveau de la mer: Moyenne	Pression à 0°: Diff. en 24h	Température de l'air: Moyenne	Température de l'air: Diff. en 24h	Vent: Direction et force	État du Ciel	État de la Mer	Dans les 24 heures: Température extrêmes: Max	Min	Pluie	Pluie du 31 Août au 1er Sept.	Pluie du 1er Sept. au 31 Août	PHÉNOMÈNES
Nemours	4	62.0	+1.0	20.8	-3.2	SE 2	clair	Belle	23	14	20.7	20.7	248	13 à 19h pluie
Beni Saf	3												552	
Oran	33													
Mostaganem	22													
Tenes	70	61.7	+1.7	22.4	-3.8	SSW 2	beau	agitée	28	20	3.0	3.0		18h pluie
Blida	267	62.5	+2.7	21.0	-4.6	calme	brumeux		31	19	16.6	16.6	825	Pluie hier et la nuit
Bouzareah	344	62.1	+1.6	21.1	-5.3	WNW 1	d		28	17	8.8	8.8	685	15h30 gouttes; 18h et la nuit pluie
Alger	59	62.4	+1.3	22.0	-4.4	SW 2	couvert	Belle	31	19	7.0	7.0	617	16h à 3h pluie
Maison Carrée	45												504	
~~Alger~~ Capdzaïr		63.8	+3.7	24.4	-2.6	NW 2	couvert	Belle	20	21			1080	(Brouillard)
Philippeville	47	63.7	+3.0	25.3	+0.6	calme	d	Belle	27	-				
Cap de Garde	161	64.1	+1.3	24.0	+1.0	W 1	d	agitée	32	23			527	
La Calle	10	"	"	24.0	-3.8	calme	brumeux	agitée	30	22			786	19h30 éclairs à l'W
Bizerte														
Tunis	10	64.3	+1.8	26.0	-0.6	SW 2	clair		34	23			610	
Sfax	2	65.3	+2.0	29.2	-0.6	E 3	brumeux	agitée	30	25			173	
Oudjda	720	61.7	-0.2	18.0	0.0	calme	clair		22	14	5.2	5.2	319	Pluie
Tlemcen	800	61.2	-	21.0	-	SSW 2	d		22	17	4.0	4.0		Pluie
Sidi Bel Abbès	475	62.7	"	17.4	"	SW 1	clair		22	14	15.2	15.2	283	17-19h orage pluie
Saïda	800	"	"	18.4	+0.2	E 1	d		23	16	2.8	2.8	224	Pluie hier
Mascara	500												328	
Relizane	75	"	"	18.0	-5.2	NW 1	brumeux		27	17	18.3	18.3	133	Pluie
Orléansville	112												318	
Tiaret	1052	62.4	+0.4	17.8	-0.6	E 1	clair		24	14	12.6	12.6		Pluie hier et la nuit; 22h orage
Vialar	1050	63.5	+1.3	16.0	-5.0	calme	brumeux		28	15	16.0	16.0	377	12h et la nuit pluie
Médéa	920	62.2	+1.1	15.5	-5.0	NE 2	pluie		18	12	25.0	25.0		Pluie
Aumale	820		+	19.0	-	N 1	clair		27	15	5.5	5.5		vers 18h orage pluie
Fort National	850	62.3	-	18.7	-3.6	E 3	brumeux		22	16	2.3	2.3		Pluie la nuit
Tizi Ouzou	222		-	19.5	-4.5	E 3	d		35	19	7.0	7.0	023	17h30-18h pluie; 5h30-6h30 orage pluie
Beni Boulaïmen	475	62.2	+0.6	19.0	-2.4	SW 5	couvert		31	17			307	
Setif	1100	62.0	+1.1	19.1	-1.9	E 2	brumeux		31	17	Gtte		464	gouttes la nuit
Batna	1044													
Constantine	600	65.4	+2.0	21.8	+0.3	NNE 1	couvert		36	21				
Guelma	225	64.1	+2.2	22.9	-2.3	NNE 1	pluie		38	20	Gtte		593	7h gouttes
Tebessa	960	65.3	+2.7	23.0	-1.0	calme	brumeux		26	18			268	
El Aricha	1270													
Ain Sefra	1000												111	
Méchéria	1165	61.4	0.0	16.6	-0.3	N 1	clair		24	14	4.0	4.0	332	Éclairs et pluie hier
Géryville	1370	61.7	+0.1	15.7	-4.0	NNW 4	beau		19	13	8.0	8.0	314	orage pluie hier et la nuit
Aïn Sefra	1120	64.0	+0.2	14.0	-2.0	NW 1	clair		25	12	6.0	6.0		7-11h pluie
Djelfa	1140	65.9	+1.0	16.7	-5.0	W 2	d		27	16	9.0	9.0	288	Pluie hier et la nuit
Bou Saada	560	64.6	-	21.0	-	E 2	beau		36	17			229	
Msila	400													
Biskra	224	61.2	-0.8	20.0	-6.4	NW 7	couvert		35	19	1.7	1.7	128	Pluie
Touggourt	70												100	
Colomb Béchar	1000	63.5	+0.2	21.0	-4.0	NNE 3	beau		31	19	1.5	1.5	123	orage pluie hier et la nuit
Laghouat	750													
Biskra	125	61.0	-1.5	20.0	+2.0	NE 4	brumeux		36	23	0.1	0.1	50	4-5h orage pluie
Touggourt	70	61.2	+0.5	25.0	-1.8	NE 9	beau		40	23			36	depuis 6h tempête de sable
El Oued	70												67	
Tozeur	80	64.0	+1.1	27.0	0.0	NE 1	clair		25	22			26	
Ghardaïa	500	62.2	-0.5	25.5	0.0	NE 5	brumeux		30	24			29	
Ouargla	127	63.0	+0.5	26.8	+0.3	NE 7	clair		42	26			2	depuis 3h fort vent de sable
El Golea	394	-	-	26.5	-1.7	S 6	beau		42	24				
Beni Abbès	400												03	
Timimoun	244												34	
Adrar													30	
In Salah													0	
In Ifflaren														
El Goléa														
Bordj Omar Driss														
Djanet													2	
Tamanrasset													8	
Rabat														

Situation générale et situations en Algérie. Le baromètre a hausse sur le Nord de la France, la Péninsule Ibérique et l'Algérie-Tunisie. La pression est élevée sur l'Est de l'Europe et de l'Afrique au Nord (Kemberg 772m/m, Constantine 765m/m). Des minima relatifs se tiennent au Sud Ouest de la France (Toulouse 760m/m) ainsi qu'au Sud Est de l'Algérie (Biskra 761m/m).

En Algérie, ce matin, le ciel est couvert et pluvieux à l'Est, beau ou peu nuageux sur l'Ouest. Les vents soufflent du secteur Est et sont forts dans le Sahara; ils sont variables en force et direction sur le reste du réseau. Des pluies orageuses sont tombées, hier et cette nuit sur toute l'Algérie.

La mer est belle ou peu agitée.

Probabilité valable pour la journée jusqu'à midi. Hausse barométrique: Ouest Bassin Méditerranéen, Est Tunisie. Baisse, Algérie.

En Algérie: à l'Ouest, beau temps, vents variables, faibles, secteur Nord dominant, température en hausse. A l'Est, nuageux s'éclaircissant, vents variables faibles ou modérés, secteur Ouest dominant, température en baisse.

	ORAN	ALGER	CONSTANTINE
Tell	Beau temps. Vents variables, faibles, secteur Nord dominant	Beau temps. Vents variables, faibles, secteur Nord dominant	Nuageux s'éclaircissant. Vents variables, faibles, secteur Ouest dominant
Plateaux	Beau temps. Vents variables, faibles, secteur Nord dominant	Beau temps. Vents variables, faibles, secteur Nord dominant.	Nuageux s'éclaircissant. Vents variables, faibles, secteur Ouest dominant
Côte	Beau temps. Vents du secteur Est, faibles ou modérés	Beau temps. Vents du secteur Est, faibles ou modérés	Nuageux. Vents du secteur Est, assez forts à modérés.

Golfe du Lion	Vents	du secteur Est, faibles ou modérés.
Baléares		du secteur Nord. — d° —
Oran		variables, faibles, secteur Nord dominant
Alger		— d° —, d° — d° —
Bizerte		— d° —, faibles, secteur Ouest dominant

Ouest	Algérie	Nord	6 à 8 m
"	Sahara	Secteur Est	8 à 10 m
Est	Algérie	Nord	6 à 8 m
"	Sahara	Est	10 à 12 m

Avis aux Agriculteurs

Températures extrêmes		
Stations	Max	Min
Paris	29	19
Nice	30	17
Biarritz	"	"
Strasbourg	"	"

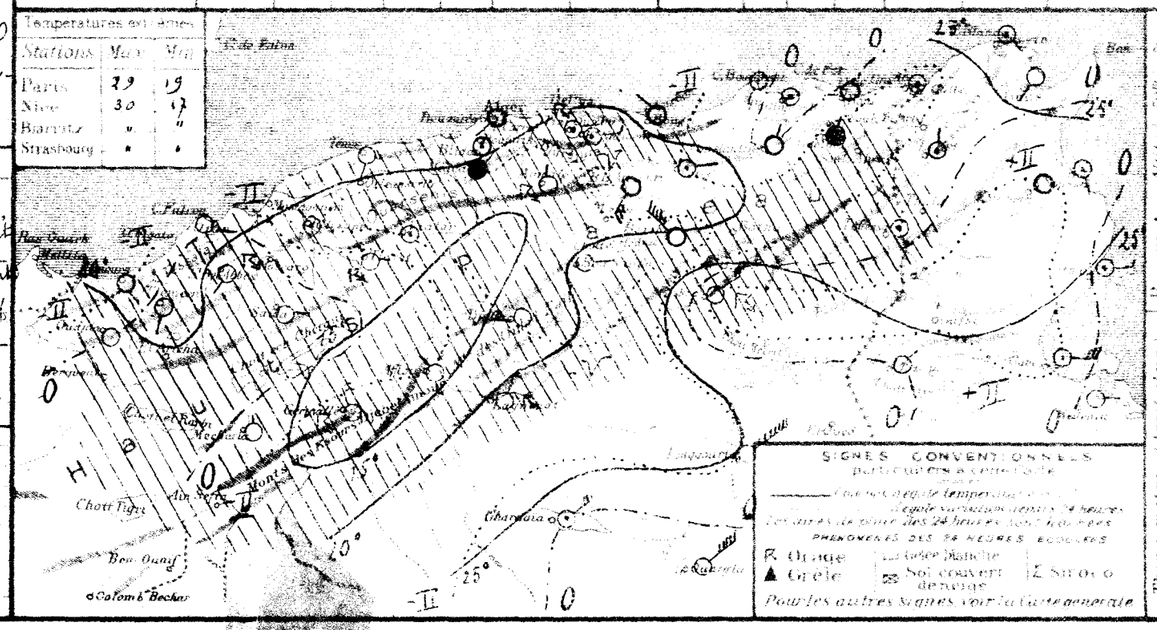

SIGNES CONVENTIONNELS particuliers à chaque station

Chaque degré représente 1 heure
Les barbes de plume des 24 heures sont indiquées
PHÉNOMÈNES DES 24 HEURES ÉCOULÉES

R Orage — Grêle blanche
▲ Grêle — Sol couvert de neige
Z Sirocco
Pour les autres signes voir la carte annexe

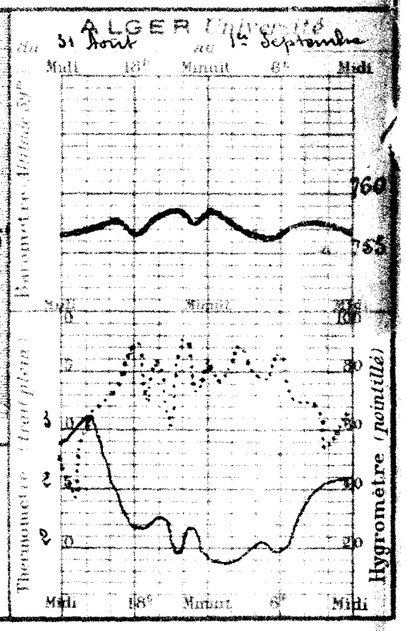

52 Année N° 243

BULLETIN MÉTÉOROLOGIQUE DE L'ALGÉRIE

Mardi, 31 Août 1926 — 7h. Matin

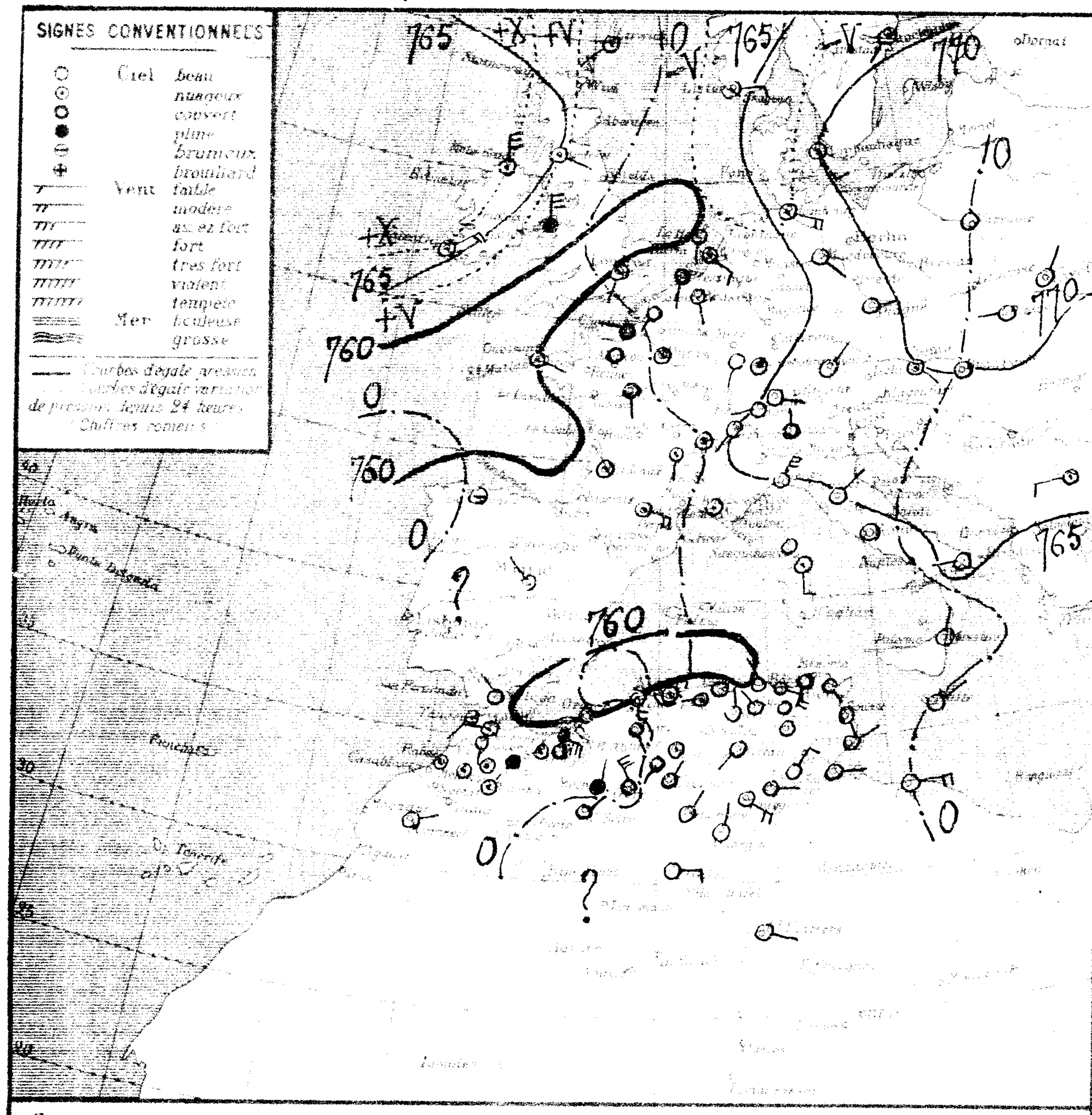

Stations	Altitude en mètres	Pression à 0° et au niveau de la mer: observation	Pression: diff. en 24h	Température de l'air: observation	Température: diff. en 24h	Vent direction et force de 0 à 9	État du Ciel	État de la Mer	Dans les 24 heures: Températures extrêmes max	min	Pluie en millim.	Pluie du 21 au 31 Août millim.	Pluie du 1er Sept au 30 Août millim.	Phénomènes
Nemours	4	61.0	+1.0	24.0	-3.0	S.E.5	Pluie	Houleuse	26	18	2.7	2.7	245	Hier, 15h pluie et vent de S.E. Gouttes ce matin
Beni Saf	3													
Oran	53												352	
Mostaganem														
Tenes	58	60.0	-0.5	26.2	+0.8	S.4	couvert	agitée	31	24	3.1	3.1		pluie
Blida	257	59.8	+0.7	25.6	+0.6	calme	d°		37	25	Gttes		825	à 17h15 gouttes
Bouzaréa	344	60.5	+0.5	25.0	-0.1	W.2	nuageux		30	22	Gttes		685	17h45 à 18h gouttes
Alger	59	61.1	+0.3	26.4	+1.8	calme	T. nuageux	Belle	29	23			607	
Maison Carrée	48												604	
~~Bougie~~ Cap Carbon	0	60.1	-1.5	27.0	+2.0	calme	clair	Belle	28	21			1080	(Bougie)
Philippeville	47	60.1	-2.0	22.7	+0.7	N.N.W.1	d°	d°	27	20				
Cap de Garde		62.8	-1.1	23.0	0.0	E.S.E.3	d°	agitée	27	21			597	Orage lointain
La Calle		"	"	27.8	+1.6	S.S.W.4	couvert	T. Belle	30	21			226	
Bizerte														
Tunis													610	
Sfax													173	
Oudjda	580	61.9	+2.0	18.0	-6.0	Calme	couvert		37	17	12.7	13.2	306	pluie
Tlemcen														
Sidi Bel Abbès													283	
Saïda		"	"	18.2	-4.2	S.E.2	T. nuageux		33	26	1.2	1.2	223	18h bourrasque, pluie, vent
Mascara													328	
Relizane		"	"	23.2	-3.0	S.5	couvert		38	22	0.7	0.7	133	pluie
Orléansville													318	
Tiaret		62.0	"	18.4	"	S.S.E.1	couvert		32	18				Coup de vent à 20h
Vialar		62.4	-0.1	21.0	+1.0	N.W.2	Pluie		33	18			377	
Médéa		61.1	+1.4	20.5	-5.0	N.1	Orage		35	21				
Aumale														
Fort National		"	"	22.3	-4.9	W.2	Nuageux		34	22				
Tizi Ouzou	222			24.0	+3.2	S.S.W.1	couvert		39	24			923	
Bordj Bou Arreridj		61.6	-0.8	21.4	+2.8	calme	Beau		33	18			307	
Sétif		61.5	-0.6	21.0	+1.0	N.1	clair		32	17			464	
Batna	1044													
Constantine		62.5	-1.5	21.5	+2.2	N.W.2	clair		34	20		9.1		
Guelma		61.9	-1.1	25.2	+3.2	calme	d°		35	18			593	
Tebessa		62.6	-1.0	24.0	+2.0	d°	d°		33	18		0.1	268	
El Aricha														
Aïn Sefra	1075	60.8	-2.0	21.0	+1.0	N.E.2	couvert			20	Gttes		111	Gouttes
Mecheria		61.4	+1.0	16.9	-3.1	N.N.E.2	pluie		31	15	4.0	4.0	328	Gouttes 11h30 à 15h, pluie la nuit
Géryville		61.6	+1.2	18.6	-2.7	N.N.W.5	couvert		30	17			314	1h à 2h gouttes, 3h coup de vent
Aflou		64.2	"	16.0		S.W.1	d°		29	12	1.0	1.0		pluie dans la nuit
Djelfa		62.9	-0.5	21.7	-0.3	calme	nuageux		32	16		1.0	267	
Bou Saâda													229	
M'sila	466													
Barika	484	62.0	"	20.4	"	W.1	clair		35	21			128	
Colomb Béchar												4.5	95	
Laghouat		63.3	"	25.0	"	N.E.1	couvert		34	19			123	
Biskra		62.3	-1.6	27.0	0.0	S.W.1	clair		35	24			59	
Touggourt		61.5	-1.0	26.8	0.0	S.E.4	d°		38	23			36	
El Oued				24.5	+1.0	E.2	d°		40	23			67	
Tozeur	50	62.9	-0.9	27.0	+2.0	N.E.3	d°		36	23			26	
Ghardaïa		62.7	-0.3	26.8	+1.0	N.E.2	Beau		38	25			29	
Ouargla		62.5	-0.3	26.5	-0.2	N.N.E.2	clair		40	24			2	
El Goléa		58.5	-2.3	28.2	+0.4	E.3	d°		39	27				
Beni Abbès													63	
Timimoun													34	
Adrar													39	
In Salah													5	
Ft Flatters		"	"	33.8	"	E.S.E.2	clair		32	27				
Ft Polignac													2	
Djanet													8	
Tamanrasset														
Rabat														

Situation générale et situation en Algérie Le baromètre a haussé à l'Ouest de l'Europe et de l'Afrique du Nord. La pression est élevée des Iles Britanniques à l'Est de l'Europe (Malin-Head 767%m - Varsovie 773%m). Des dépressions recouvrent le nord de ce continent (Jan Mayen 744%m), l'Ouest de la France (Brest 760%m), l'Ouest du Bassin méditerranéen (Cap Falcon 760%m) et le Sahara.

En Algérie, ce matin, le ciel est très nuageux ou couvert au centre et à l'Ouest, beau à l'Est. Les vents soufflent, assez forts, du secteur Sud à l'Ouest et sont variables, faibles à l'Est. Des averses orageuses sont tombées, hier soir et cette nuit sur l'Ouest du réseau.

La mer est houleuse à Nemours, belle ou agitée sur le reste de la côte.

Probabilité (valable pour le lendemain) jusqu'à midi. Baisse barométrique: Est Bassin méditerranéen, Tunisie. Hausse: Nord et Ouest Bassin, Est Maroc, Algérie.

En Algérie; à l'Ouest: temps très nuageux ou couvert; quelques ondées orageuses. Vents des secteurs Sud à Ouest, modérés ou assez forts (coups de vent) - à l'Est temps beau, puis se couvrant de plus en plus, devenant orageux. Vents variables, faibles ou modérés (coups de vent locaux). ~~Température en baisse~~

	ORAN	ALGER	CONSTANTINE
Littoral et Tell	Très nuageux ou couvert. Quelques ondées orageuses. Vents des secteurs Sud à Ouest, modérés ou assez forts (coup de vent)	Très nuageux ou couvert. Quelques ondées orageuses. Vents des secteurs Sud à Ouest, modérés ou assez forts (coup de vent)	Beau, puis se couvrant et devenant orageux. Vents variables, faibles ou modérés
Hauts Plateaux	Très nuageux ou couvert. Quelques ondées orageuses. Vents des secteurs Sud à Ouest modérés ou ~~assez forts (coup de vent)~~	Très nuageux ou couvert. Quelques ondées orageuses. Vents des secteurs Sud à Ouest, modérés ou ~~assez forts (coup de vent)~~	Beau, puis se couvrant et devenant orageux. Vents variables, faibles ou modérés.
Sahara	Nuageux et orageux au Nord. Vents d'Est à Sud, modérés ou assez forts	Nuageux et orageux au Nord. Vents d'Est à Sud, modérés ou assez forts	Beau ou peu nuageux. Vents du secteur Est, modérés ou assez forts.

AVIS AUX PORTS

Vents:
- Golfe du Lion — des secteurs Sud à Ouest, modérés ou assez forts
- Baléares — d° ; d°
- Oran — d° ; d° (Coup de vent)
- Alger — d° ; d° (d°)
- Bizerte — Variables faibles ou modérés

VENTS EN ALTITUDE

Ouest	Algérie	Secteur Ouest	10 à 12 m
"	Sahara	Est à Sud	10 à 12 m
Est	Algérie	Secteurs Sud à Ouest	8 à 10 m
"	Sahara	Secteur Est	8 à 10 m

Avis aux Agriculteurs

Températures extrêmes		
Stations	Max	Min
Paris	31	15
Nice	30	18
Biarritz	"	"
Strasbourg	"	"

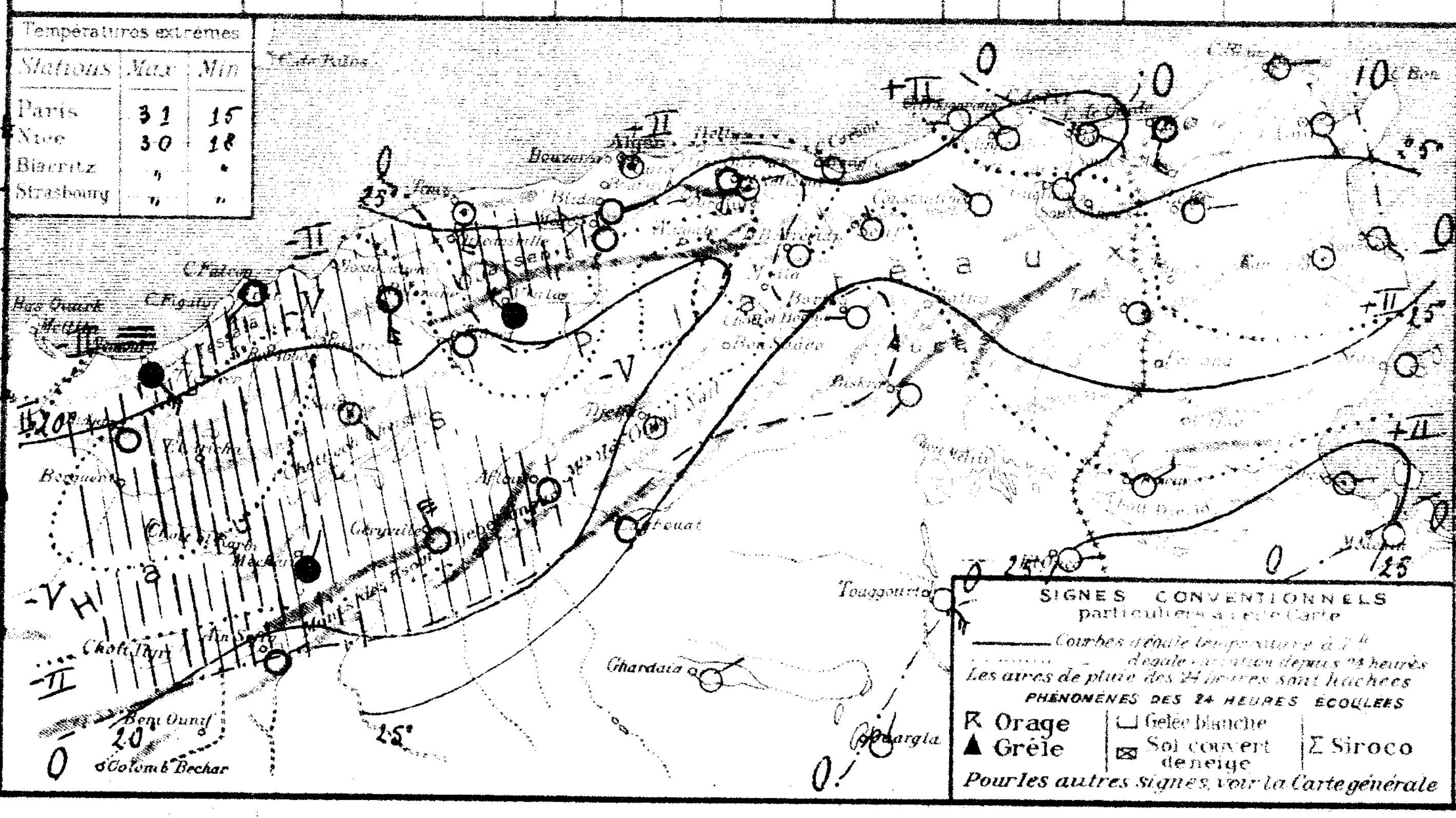

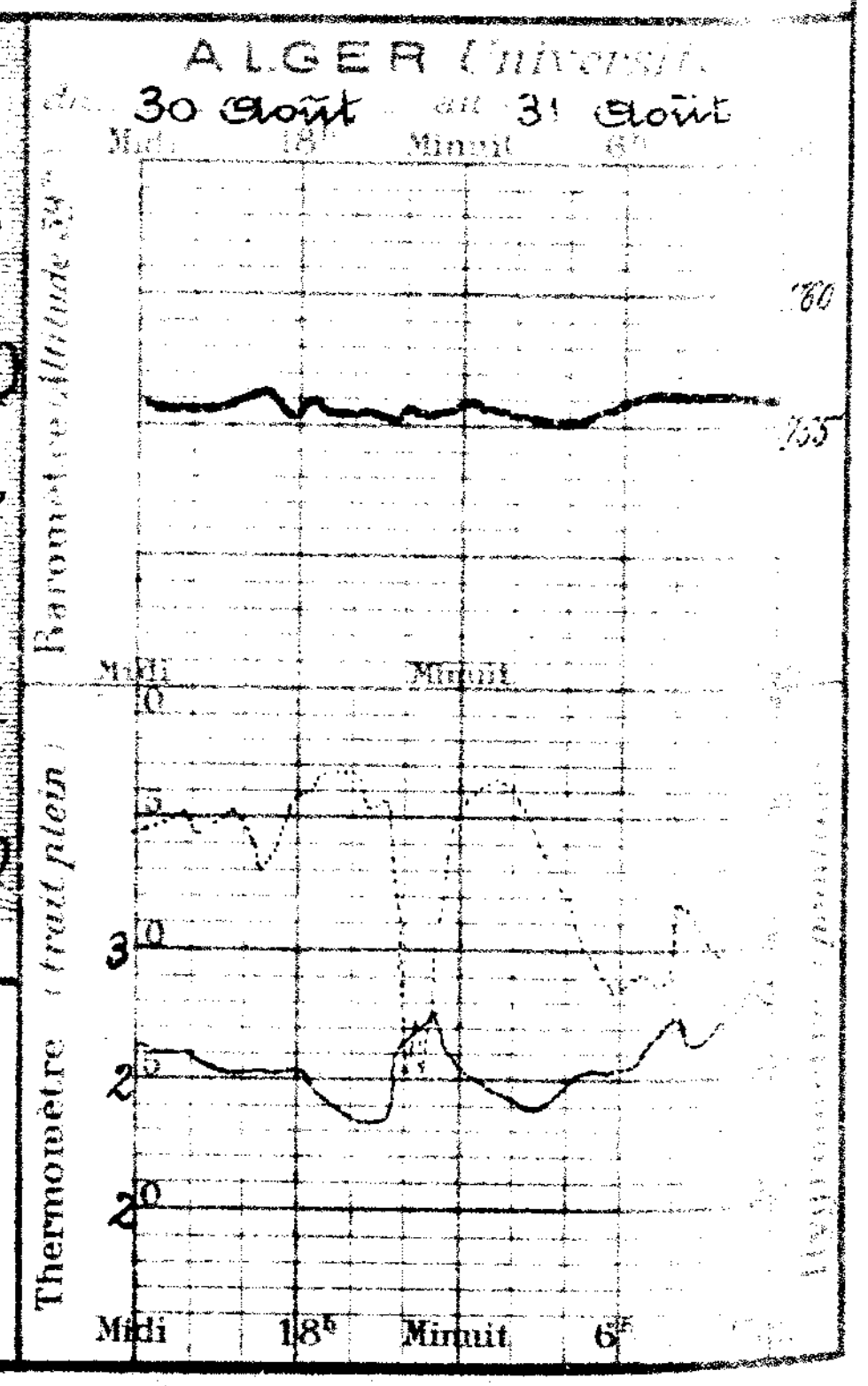

BULLETIN MÉTÉOROLOGIQUE DE L'ALGÉRIE

Année N° 245 — Jeudi 2 Septembre 1926 — 7h. Matin

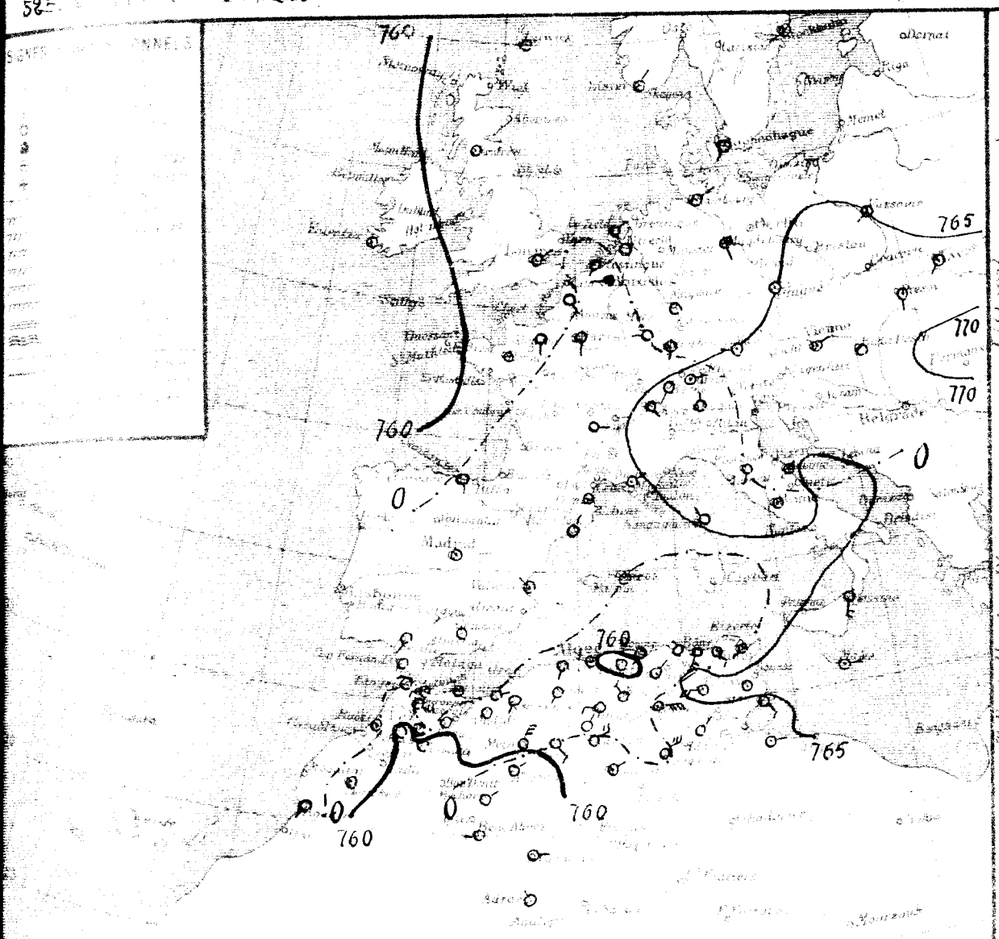

STATIONS	Altitude en mètres	Pression réduite à 0° au niveau de la mer — Observation	Pression réduite à 0° au niveau de la mer — Diff. / 24h	Température de l'air — Observation	Température de l'air — Diff. / 24h	Vent Direction	Vent Force	Etat du Ciel	Etat de la Mer	Dans les 24 heures précédentes — Température extrême — Max	Min	Pluie en mm	Pluie du 31 Août au 2 Sept.	Pluie du 1er Sept. au 31 Août	PHÉNOMENES
Nemours	4	62.0	0.0	21.0	+0.2	E	1	clair	Belle	27	16		20.7	248	
Beni-Saf	5													152	
Oran	52														
Mostaganem	2														
Tenes	56	61.3	-0.4	22.2	-0.2	SSW	1	clair	Belle	26	21		5.0		
Blida	247	59.8	-2.7	21.4	+0.4	calme		Cmag.		30	20	4.6	21.2	225	
Bouzareah	344	63.1	-2.0	23.1	+2.0	ESE	2	clair		25	19	14.0	22.8	225	20h éclairs lointains SW et N ; 21-24h orage, pluie
Alger	59	60.3	-2.1	23.5	+1.5	calme		brume	Belle	27	21	6.5	13.5	217	orage pluie la nuit
Maison-Carrée	22													604	
Bougie Cap carbon	9	61.8	-2.0	24.4	0.0	S	4	couvert	Belle	29	22			1080	(Bougie)
Philippeville	47	62.6	-1.1	24.0	+0.7	NNW	1	d	Belle	28	22				
Cap de Garde	161	62.2	-1.9	29.0	+5.0	SSW	4	d	Agitée	31	"			227	sirocco
La Calle	10	"	"	25.2	+5.2	SE	4	nuag.	calme	31	25	Gtte		785	12 et 13h gouttes ; coups de vent de SE la nuit
Bizerte	9														
Tunis	66	64.1	-0.2	26.4	+0.4	SSE	4	Cmag.		33	23			610	
Sfax	5	63.2	-0.1	25.8	+0.6	SE	3	clair	calme	30	24			173	
Oudjda	590	61.4	-0.3	19.0	+1.0	calme		clair					5.2	319	
Tlemcen	806	62.0	+0.8	20.6	-0.4	NNE	1	d		24	18		4.0		
Sidi Bel Abbès	470	63.0	+0.3	18.4	-1.0	SW	1	d		26	15		15.2	233	
Saïda	820	"	"	17.8	-0.6	N	2	d		32	15		2.8	224	
Mascara	470													328	
Relizane	70	"	"	20.9	+2.9	"		Cmag.		31	19		18.3	133	
Orléansville	119													318	
Tiaret	1100	61.2	-1.2	18.4	+0.6	SW	1	clair		30	16		12.6		
Vialar	127	61.7	-1.3	17.8	+1.8	NE	2	clair		30	16	Gtte	16.0	377	19h gouttes
Médéa	920	"	"	20.8	+5.3	NE	2	brouillard		29	15	9.0	25.0		19h pluie
Aumale	820	62.6	"	21.0	+3.0	S	2	clair		30	19		5.5		
Fort-National	185	59.9	-2.4	23.7	+5.0	E	3	beau		27	17		2.3		
Tizi Ouzou	222	"	"	24.0	+4.5	E	1	Cmag.		31	21		7.0	223	
Bordj Bou Arréridj	900	60.1	-2.1	25.6	+4.6	SW	1	nuag.		34	19			307	
Sétif	1100	60.7	-1.9	23.1	+4.0	NE	2	d		30	18	0.6	0.6	464	orage pluie la nuit
Batna	1050														
Constantine	694													395	
Guelma	227														
Tebessa	960	65.8	+0.5	22.0	-1.0	W	5	Cmag.		33	18			268	
El Aricha	1400														
Aïn Sefra	1100	58.2	"	18.0	-	NE	1	clair			12			141	
Mecheria	1167	60.4	-1.0	19.2	+2.6	NNE	5	d		32	17		4.0	238	
Géryville	1289	61.7	0.0	14.3	+0.6	SSE	3	d		30	13		8.0	314	
Aflou	1420	62.0	-2.0	18.0	+4.0	NE	1	d		28	12		6.0		
Djelfa	1140	63.1	-0.8	19.2	+2.5	W	3	d		30	17		9.0	268	
Bou Saada	570	62.4	-2.2	25.2	+4.2	NW	3	d		34	21			229	
Msila	442														
Biskra	128	61.5	+0.3	27.0	+7.0	W	4	nuag.		36	23		1.7	128	
Colomb Béchar	806	59.3	+2.7	21.2	-5.4	NE	1	clair		37	17			100	
Laghouat	751	64.1	+0.6	21.0	0.0	NE	4	d		"	19		1.5	123	
Biskra	128	61.3	+0.3	20.0	0.0	E	7	Cmag.		38	22		0.1	39	sirocco hier
Touggourt	70	61.5	-0.3	26.4	+1.4	NE	4	clair		38	24			26	6-17h tempête de sable
El Oued	80													67	
Tuxeur	50	63.8	-0.2	26.0	-1.0	NE	2	clair		35	22			26	
Ghardaïa	500	62.7	+0.5	25.4	-1.4	NE	1	nuag.		38	24			19	
Goléa	400													2	
El Golea	400														
Beni Abbès	400	57.1	+0.8	23.2	+0.7	W	1	clair		42	20			53	
Timimoun	300	58.5	+0.7	29.5	+1.6	E	1	couvert		43	26			34	
Adrar		-	-	27.4	-1.0	NW	1	clair		46	27			59	
In Salah														5	
El Golea															
El Platres															
El Polgrès														9	
Djanet															
Tamanrasset														8	
Rabat															

Le baromètre a baissé sur l'Algérie et le Centre du Bassin méditerranéen. La pression est élevée sur le Sud-Est de l'Europe (Bucarest 770 m/m), l'Est du Bassin méditerranéen et la Tunisie (Gabès 766 m/m); elle est basse sur le Nord de l'Europe (Haparanda 752 m/m), ainsi qu'au Sahara occidental (Beni-Abbès 757 m/m).

En Algérie, ce matin, le ciel est couvert sur le littoral constantinois, beau ou peu nuageux sur le reste du réseau. Les vents soufflent du secteur Sud et sont modérés ou assez forts à l'Est; ils sont variables et faibles à l'Ouest. Des orages locaux ont éclaté cette nuit en quelques points du réseau.

La mer est belle.

Probabilités valables pour le département d'Alger jusqu'à midi. Hausse barométrique: Est Bassin, sud Tunisie. Baisse: Centre Bassin.

En Algérie, à l'Ouest, beau temps, vents variables, faibles. A l'Est, nuageux s'éclaircissant, vents variables, faibles ou modérés, secteur Sud dominant. Quelques orages locaux. Température en hausse.

ORAN	ALGER	CONSTANTINE
Beau ou peu nuageux. Vents variables, faibles	Beau ou peu nuageux, sauf orages locaux. Vents variables faibles	Nuageux s'éclaircissant. Quelques orages locaux. Vents variables faibles, secteur Sud dominant.
Beau ou peu nuageux. Vents variables, faibles	Beau ou peu nuageux, sauf orages locaux. Vents variables faibles	Nuageux s'éclaircissant. Quelques orages locaux. Vents variables faibles, secteur Sud dominant.
Beau temps. Vents variables, vers Sud, faibles ou modérés	Beau temps. Vents du secteur Est faibles ou modérés	Beau ou peu nuageux. Quelques orages locaux. Vents du secteur Est, faibles ou modérés.

Golfe du Lion, Baléares, Oran, Alger, Bizerte: Vents du secteur Est, faibles ou modérés. — d° — Nord — d° — Variables faibles — d° — — d° —, secteur Sud dominant.

		Secteur		
Ouest	Algérie	Sud	6 à 8 m	Avis aux Agriculteurs
	Sahara	Est	8 à 10 m	
Est	Algérie	Sud	6 à 8 m	
"	Sahara	Est	8 à 10 m	

Stations	Max	Min
Paris	29	18
Nice	29	12
Biarritz	"	"
Strasbourg	"	"

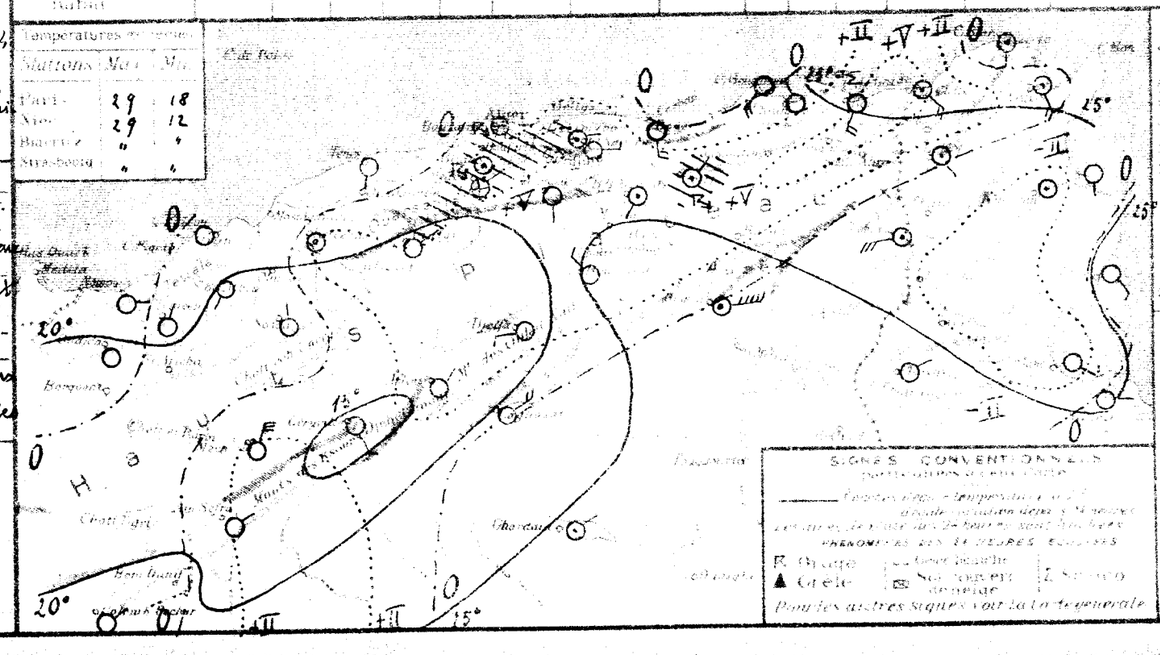

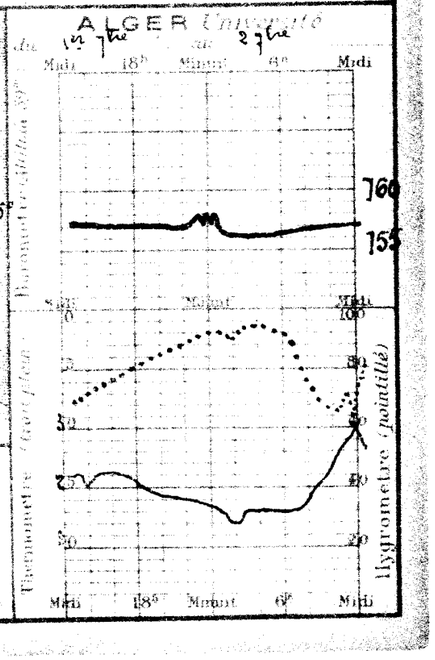

52e Année N° 246

BULLETIN MÉTÉOROLOGIQUE DE L'ALGÉRIE

Vendredi 3 Septembre 1926 — 7h Matin

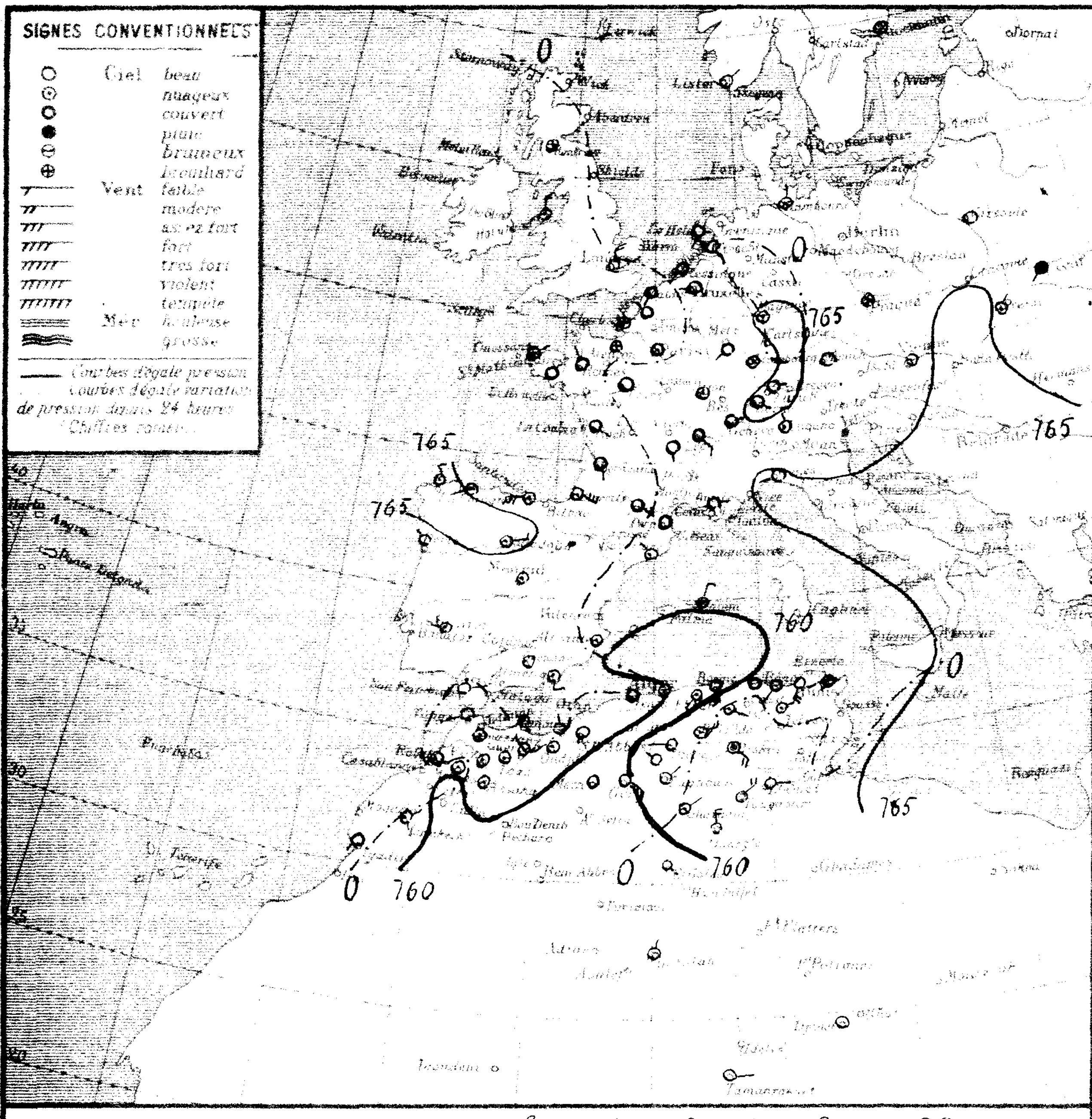

Stations	Altitude en mètres	Pression à 0° et au niveau de la mer — observation	Pression — diff en 24h	Température de l'air — observation	Température — diff en 24h	Vent direction et force (0 à 9)	Etat du Ciel	Etat de la Mer	Températures extrêmes (24 h) max	Températures extrêmes (24 h) min	Pluie en millim (24 h)	Pluie du 31 Août au 3 7h (millim)	Pluie du 1er Septre au 31 Août (millim)	PHÉNOMÈNES
Littoral														
Nemours	4	63.0	+1.0	24.0	+3.0	N 1	clair	Belle	26	17		20.7	248	
Beni Saf	3													
Oran	53												352	
Mostaganem	26													
Ténès	58	61.1	-0.2	22.4	+0.2	calme	couvert	Belle	27	22		3.0		
Blida	267	59.6	-0.2	22.0	+0.6	calme	Ennuag'		29	21	1.2	22.4	825	Pluie la nuit
Bouzaréa	344	60.0	-0.1	21.7	-1.4	NW 1	brouill^d		27	21		22.8	685	1^h orage au Sud; petite pluie
Alger	59	60.1	-0.2	23.6	+0.1	calme	brumeux	Belle	30	22	0.0	13.5	617	1^h orage pluie
Maison Carrée	48												604	
Bougie (carbon)	9	59.3	-2.5	32.0	+7.6	S 4	couvert	belle	32	22			1080	(Bougie)
Philippeville	47	59.0	-3.6	27.1	+3.1	calme	d	Belle	29	23				
Cap de Garde		61.5	-0.7	29.0	0.0	SW 2	d	Agitée	.	25			527	siroco
La Calle	10	59.3	"	31.4	+2.2	SSW 4	clair	calme	39	27			156	siroco hier et la nuit
Bizerte	6													
Tunis		62.6	-1.5	25.8	-0.6	SW 1	couvert		32	28			610	
Sfax	6												173	
Tell et Hauts Plateaux														
Oudjda	580	61.0	-0.4	20.0	+1.0	calme	nuag'		30	15		5.2	319	
Tlemcen	806	61.5	-0.5	19.6	-1.0	N 1	Beau		28	18		4.0		
Sidi Bel Abbès	476	62.3	-0.7	18.1	+1.7	SW 1	clair		32	16		15.2	283	
Saïda	850	"	"	19.6	+1.8	N 1	d		33	16		2.8	224	
Mascara	590												328	
Relizane	73	"	"	22.3	+1.4	W 4	couvert		32	21		18.3	133	
Orléansville	112												318	
Tiaret	1083											17.6		
Miliana	800	60.2	-1.5	21.0	+3.2	NE 4	clair		32	20		16.0	377	
Médéa	931	59.3	"	24.0	+3.2	S 2	couvert		31	19		25.0		
Aumale	893	"		22.5	+1.5	S 3	clair		30	21		5.5		
Fort National	942	58.4	-1.5	26.7	+6.0	SW 3	Ennuag'		33	21		2.3		
Tizi Ouzou	222	"	"	23.3	-0.7	SW 3	d		38	22	1.0	8.0	923	orage pluie la nuit
Bordj Bou Arreridj	917	60.3	+0.2	24.5	+0.9	SW 3	nuag'		33	23			507	
Sétif	1070	60.7	0.0	22.2	-0.9	ESE 2	Ennuag'		30	18	0.2	0.8	464	Pluie la nuit
Batna	1044													
Constantine	660	62.1	0.0	26.0	+1.3	NNW 3	couvert		37	24				siroco hier
Guelma	258	60.8	-1.7	30.3	+4.6	ENE 1	nuag'		40	25			593	
Tébessa	865												268	
Steppe et Atlas Saharien														
El Aricha	1253													
Aïn Sefra	1072												141	
Mecheria	1167	59.2	-1.2	22.0	+2.8	calme	couvert		35	17		4.0	332	
Géryville	1320	57.6	-4.1	24.8	.	SE 6	Beau		35	21		8.0	314	
Aflou	1426	62.0	0.0	"		NW 6	clair		32	14		6.0		
Djelfa	1160	60.8	-2.3	24.0	+4.8	W 2	d		31	20		9.0	268	
Bou Saada	556	62.2	-0.2	25.8	+0.6	ENE 3	Ennuag'		34	22	3.6	3.6	229	Pluie la nuit
M'sila	466													
Barika	464	61.5	0.0	28.8	+1.8	ESE 2	clair		33	22		1.7	128	
Sahara														
Colomb-Béchar	780												100	
Laghouat	751	63.7	-0.4	23.0	+2.0	NE 2	clair		32	21		1.6	123	2-3^h orage, pluie
Biskra	125	62.2	+0.9	28.0	-1.0	SE 4	Ennuag'		35	27		0.1	59	1-2^h pluie
Touggourt	69	63.0	+1.5	24.8	-1.6	NE 4	Beau		39	23			36	
El Oued	70	"	"	23.8	-1.2	E 2	clair		41	22			67	
Tozeur	50	"	"	25.0	-1.0	NE 3	d		34	21			26	
Ghardaïa	526	62.8	+0.1	28.2	+2.8	NE 2	Ennuag'		39	25			29	
Ouargla	157	62.4	+2.1	32.5	+0.2	N 4	Beau		44	27			2	
El Goléa	394	59.4	+1.4	29.5	+4.9	SE 1	clair		43	29				
Beni Abbès	497												63	
Timimoun	294												34	
Adrar													39	
In Salah		57.5	"	31.0	.	NNE 1	clair		46	28			5	
Ft Flatters														
Ft Polignac														
Djanet		"	"	36.0	.	calme	clair		36	21			2	
Tamanrasset		"	"	25.0	.	E 2	d		34	22			8	
Rabat														

Situation générale et situation en Algérie Le baromètre a baissé sur l'Europe, le bassin méditerranéen, l'Ouest et le Centre de l'Algérie. Des massifs de pressions élevées se tiennent sur le Nord de la Péninsule Ibérique et le Sud Est de l'Europe (La Corogne, Aspio 766 m/m). La pression est basse sur l'Océan glacial (Islande 750 m/m). Un couloir dépressionnaire relie le bassin méditerranéen au Sahara occidental (Fort-National, Géryville 758 m/m).

En Algérie, ce matin, le ciel est très nuageux ou couvert sur le littoral et l'Est des Hauts Plateaux. Il est beau ou peu nuageux ailleurs. Les vents soufflent du Secteur Sud et ils sont assez forts à l'Est; variables en force et en direction à l'Ouest. Des averses orageuses sont tombées sur le centre du réseau.

La mer est belle.

Probabilité (valable pour le lendemain) jusqu'à midi – Hausse barométrique: Ouest Bassin, Sud Tunisie. Baisse: Algérie.

En Algérie, à l'Ouest, beau ou peu nuageux, sauf orages locaux. Vents variables vers Ouest, faibles, température stationnaire. A l'Est, temps nuageux et orageux. Vents variables, secteur Sud dominant, faibles ou modérés. Température en baisse.

	ORAN	ALGER	CONSTANTINE
Littoral et Tell	Temps beau ou peu nuageux sauf orages locaux vents variables, faibles	Temps brumeux et orageux Vents variables, faibles	Temps nuageux et orageux Vents variables, faibles
Hauts Plateaux	Temps beau ou peu nuageux sauf orages locaux vents variables, faibles	Temps beau ou peu nuageux sauf orages locaux vents variables, faibles	Temps nuageux et orageux. Vents variables, faibles
Sahara	Temps beau ou peu nuageux vents variables, faibles	Temps beau ou peu nuageux vents variables, faibles.	Beau temps Vents variables faibles ou modérés.

AVIS AUX PORTS — Vents

Golfe du Lion	variables faibles ou modérés.
Baléares	du secteur Nord faibles ou modérés
Oran	Variables, faibles, secteur Ouest dominant
Alger	d° d° d°
Bizerte	variables, faibles.

VENTS EN ALTITUDE — Secteur

Ouest	Algérie	Ouest	6 à 8 m
"	Sahara	Est	6 à 8 m
Est	Algérie	Est	6 à 8 m
"	Sahara	Est	8 à 10 m

Avis aux Agriculteurs

Températures extrêmes

Stations	Max	Min
Paris	26	13
Nice	29	16
Biarritz	"	"
Strasbourg	"	"

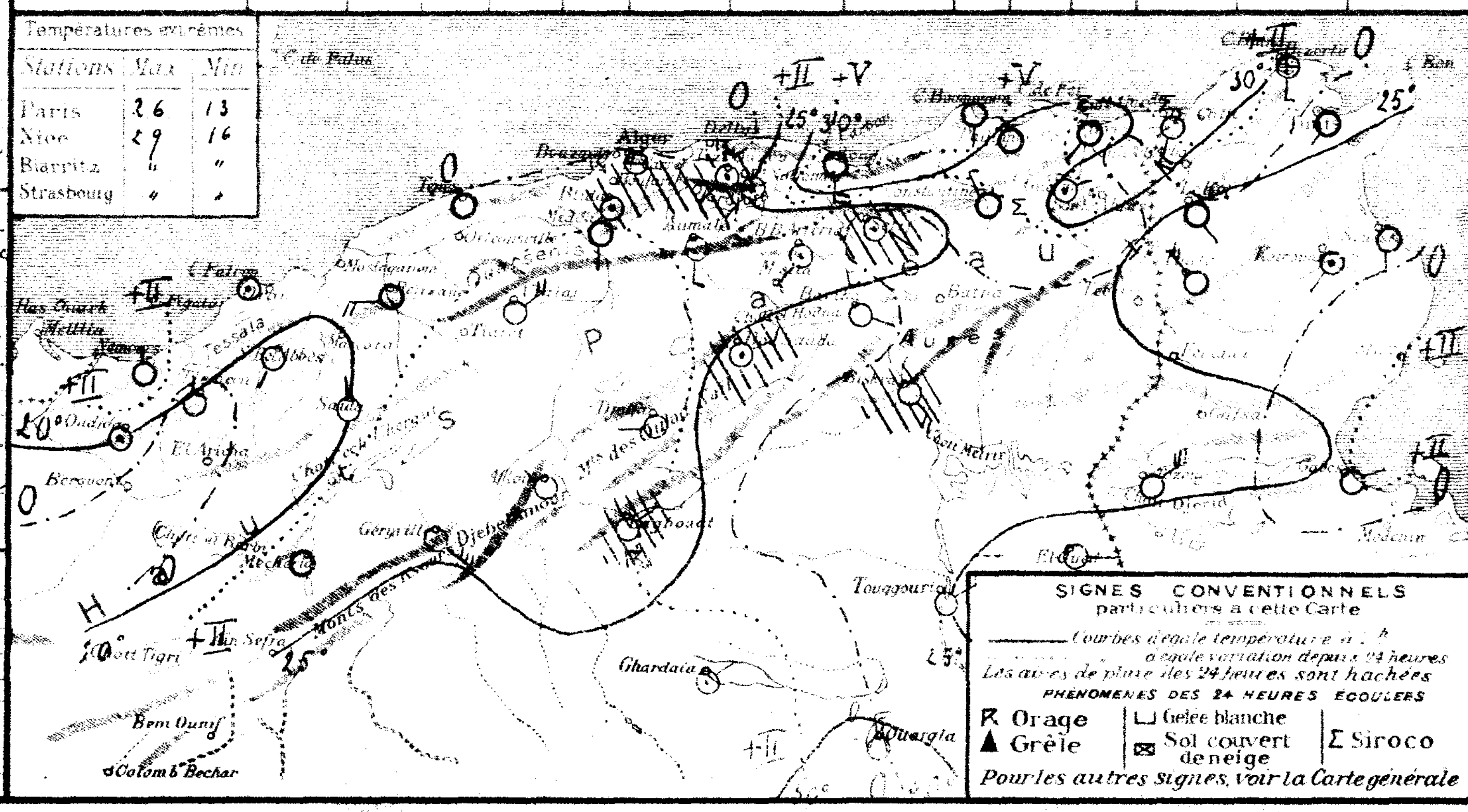

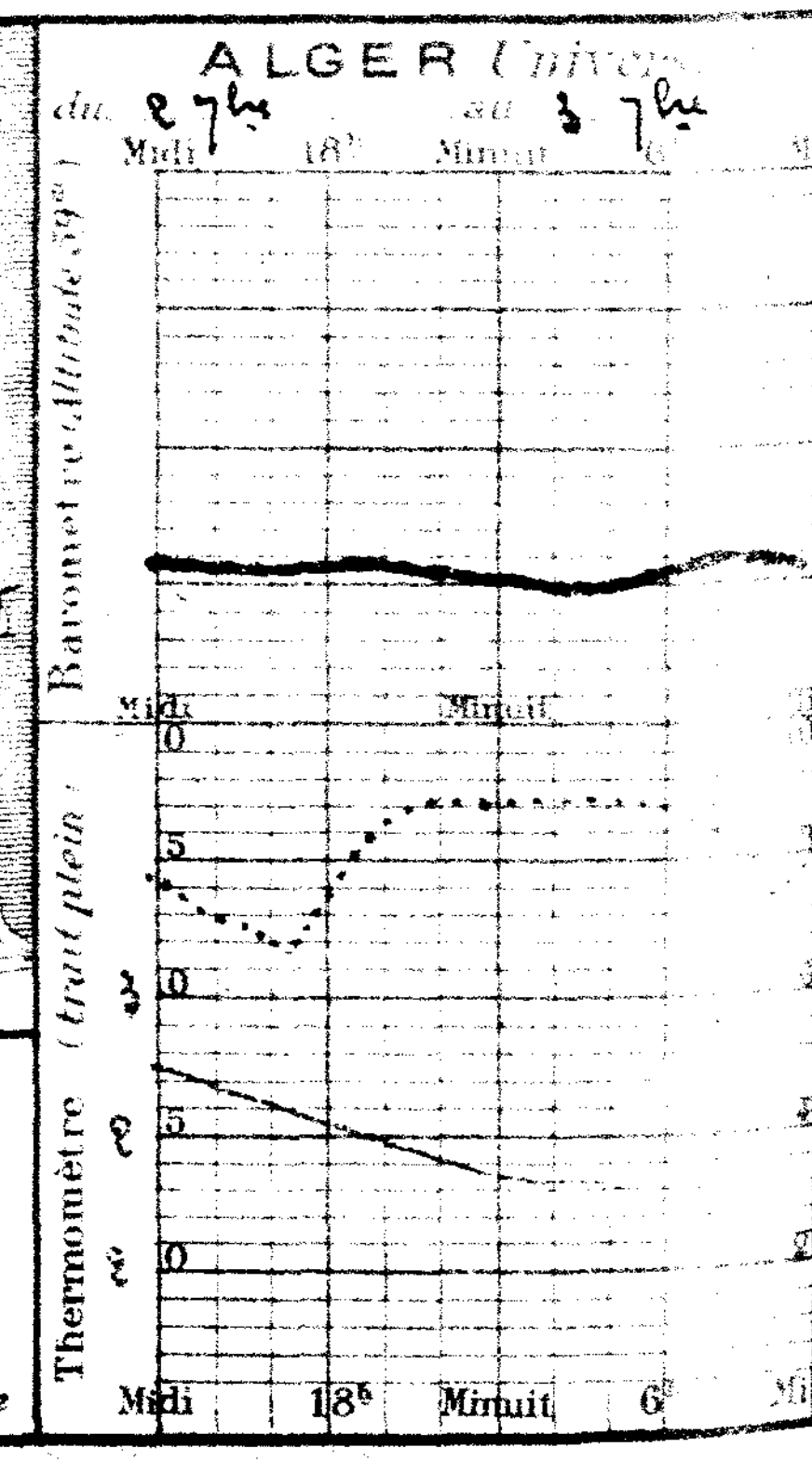

BULLETIN MÉTÉOROLOGIQUE DE L'ALGÉRIE

Année N° 247 — Samedi 4 Septembre 1926 — 7h Matin

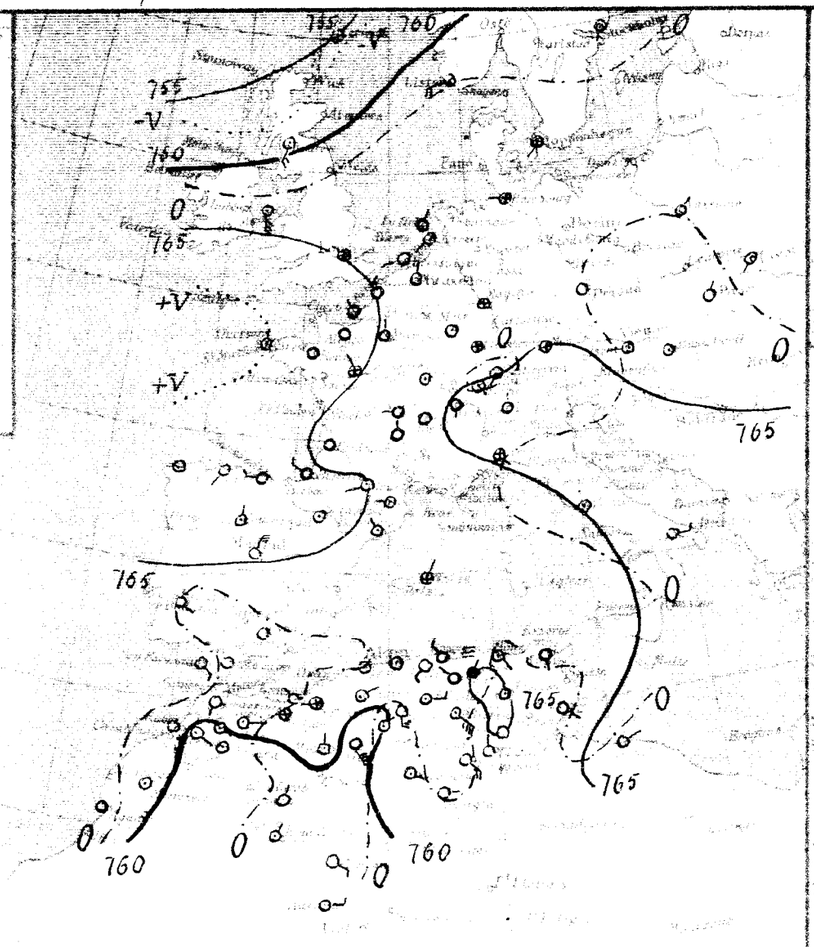

Se baromètre a haussé sur l'Ouest de l'Europe où se tient un anticyclone (Brest 769m/m). La pression reste élevée sur les Balkans et l'Italie (Carente 766m/m). Elle est basse au Nord de l'Europe (Islande 741m/m) ainsi qu'au Sahara occidental (Beni-Abbès 757m/m).

En Algérie, ce matin, le ciel est couvert et pluvieux dans l'Est, beau ou peu nuageux dans l'Ouest. Les vents sont variables en force et direction. Des orages ont éclaté sur le Centre et l'Est du réseau.

La mer est houleuse à Bône, belle ou agitée ailleurs.

Prévision valable pour la journée jusqu'à midi. Hausse barométrique Ouest Bassin Maroc Sud Tunisie. Baisse: Algérie.

En Algérie, à l'Ouest, beau ou peu nuageux, sauf orages locaux, vents des secteurs Nord à Ouest, faibles à modérés, température stationnaire. A l'Est, nuageux s'éclaircissant; orages épars; vents des secteurs Est à Sud, faibles ou modérés, température en baisse.

	ORAN	ALGER	CONSTANTINE
Littoral et Tell	Beau et brumeux. Vents des secteurs Nord à Ouest, faibles ou modérés	Beau et brumeux. Orages locaux. Vents variables, faibles, secteur Nord dominant	Nuageux s'éclaircissant et orages. Vents variables faibles, secteur Est, dominant.
Hauts Plateaux	Beau ou peu nuageux. Vents du secteur Nord, faibles ou modérés	Beau ou peu nuageux. Vents du secteur Nord faibles ou modérés	Nuageux s'éclaircissant et orages. Vents variables faibles, secteur Est dominant.
Sahara	Beau ou peu nuageux. Vents du secteur Est modérés	Beau ou peu nuageux. Vents du secteur Est, modérés	Beau ou peu nuageux, orages au Nord. Vents du secteur Est modérés.

Avis aux Ports — Golfe du Lion: du secteur Ouest, faibles ou modérés. Baléares: -d°- Nord, -d°-. Oran: Vents de Nord à Ouest, faibles à modérés. Alger: -d°-, -d°-. Bougie: d'Est à Sud, modérés.

Vents en altitude — Ouest Algérie: Secteur Nord 6 à 8m. Sahara: Est 8 à 10m. Est Algérie: d° 6 à 8m. Sahara: d° 8 à 10m.

Avis aux Agriculteurs

OBSERVATION DE 7 HEURES DU MATIN

Stations	Altitude en mètres	Pression réduite au niveau de la mer: hauteur	Pression réduite au niveau de la mer: diff. / 24h	Température de l'air: moyenne	Température de l'air: diff. / 24h	Vent: direction et force	Etat du Ciel	Etat de la Mer	Durée d'insolation (24 heures): réelle	Durée d'insolation (24 heures): possible	Pluie (24 heures)	Pluie tombée du 31 Août à 7h	Pluie tombée du 31 Août	PHÉNOMÈNES
Nemours	4	62.0	-1.0	24.3	+0.3	NW 1	Beau	Calme	27	18		20.7	248	
Beni Saf	3												352	
Oran	90													
Mostaganem	20													
Tenes	20	61.3	+0.2	23.2	+0.8	calme	Beau	Agitée	25	19		3.0		
Blida	127	61.0	+1.4	22.4	+0.4	calme	Couvert		31	22	1.4	23.8	225	Pluie la nuit
Boufarik	122	61.4	+1.4	22.3	+0.2	WSW 1	Beau		25	21		22.8	685	7h40 petite pluie 9h tonnerre; 17h20 gouttes
Alger	5	61.5	+1.4	24.0	+0.4	calme	Nuageux	Belle	27	22	1.4	14.9	617	7h30-8h et à 23h pluie
Maison Carrée	5												604	
Cap Caxine — Cap Bougaroni		62.1	+2.8	24.0	-8.0	NW 3	couvert	Agitée	32	22			1080	(Bougie)
Philippeville	4	61.1	+2.1	30.8	+3.7	SSE 5	Couvert	Agitée	35	27				sirocco
Cap de Garde	1	61.3	-0.2	30.0	+1.0	SE 2	d	Houleuse	38	"			527	sirocco
Bône	4	"	"	31.2	-0.2	calme	Nuageux	Calme	38	27	Glt		756	12-16h et 22h gouttes
Tébessa	1													
Souk Ahras	1	62.0	+0.4	29.0	+3.2	S 1	couvert		35	23			610	
Souk Arras	1	62.3	"	26.0	"	SE 2	clair	Calme	30	24			173	
Guelma	1	62.2	+1.2	18.0	-2.0	calme	brouill.		30	17		5.2	319	
Philippeville	1	62.3	+0.8	20.0	+0.4	N 3	Beau		28	18		4.0		
Sidi Bel Abbès	1	63.6	+1.3	18.2	+0.7	W 1	brouill.		29	17		15.2	283	
Saïda	1	"	"	19.4	-0.2	N 1	couvert		30	19		2.2	224	
Mascara	1												328	
Perrégaux	1	"	"	22.0	0.3	NW 1	Nuageux		32	21		18.3	153	
Tiaret	1												318	
Mascara	1	61.5	+1.3	19.3	-1.7	ENE 1	Nuageux		34	18	2.0	14.6		Pluie la nuit
Mostaganem	1	61.3	+1.1	20.0	-1.0	NE 2	brume		34	18	6.0	22.0	377	18h orage, pluie
Orléansville	1	60.7	+1.4	23.0	-1.0	NE 1	clair		33	18	2.0	27.0		Pluie la nuit
Teniet el Haad	1	63.3	"	22.0	-0.5	S 3	d		31	21		5.5		
Médéa	1	60.6	+2.2	22.8	-3.9	SW 3	Beau		30	20		2.3		
Miliana	1	"	"	23.5	+0.2	SW 1	Couvert		32	22	Glt	8.0	423	orage gouttes la nuit
Boghari	1	62.8	+2.5	19.7	-4.8	S 1	pluie		35	19	8.0	5.0	307	Pluie
Aumale	1	63.1	+2.4	19.0	-5.2	NW 2	couvert		32	16	3.6	4.4	454	Pluie la nuit
Bou Saada	1													
Biskra	1	65.3	+3.2	23.1	-2.9	NNE 1	pluie		37	22				Pluie ce matin
Touggourt	1												595	
Ouargla	1	65.0	"	24.0	"	calme	nuag.		35	19			258	
Géryville	1												111	
Aïn Sefra	1	60.7	+1.5	20.0	-2.0	N 1	nuag.		36	18		4.0	352	
Colomb Béchar	1	58.5	+0.9	25.1	+0.3	SSE 6	couvert		34	24		8.0	344	
Bou Saada	1	59.0	-3.8	21.0	+3.0	NE 1	nuag.		33	14		6.0		
Laghouat	1	62.0	+1.2	23.1	-0.9	S 4	Beau		31	19		9.0	268	
Djelfa	1	64.0	+1.8	24.0	-1.8	E 3	nuag.		31	21		3.6	229	
Biskra	1													
Tébessa	1	62.0	+0.5	28.0	-0.8	WNW 4	clair		35	25		1.7	128	
Touggourt	1	58.5	-0.1	22.1	-2.0	NNE 1	Beau		38	20			100	
Ouargla	1												123	
Géryville	1	62.4	+0.2	30.0	+2.0	SE 6	Couvert		35	30	0.0	0.1	59	sirocco, 23-3h pluie
Aïn Sefra	1	63.2	+0.2	29.6	+4.8	SE 4	clair		40	25			36	
Colomb Béchar	1	"	"	24.8	+1.0	N 2	d		41	23			67	
Biskra	1	65.0	-0.1	25.0	0.0	calme	d		36	21			26	
Tébessa	1	62.7	-0.1	29.9	+1.7	ESE 1	nuag.		41	28			29	
Touggourt	1	63.2	+0.8	29.5	-3.0	E 1	clair		42	25			2	
Ouargla	1													
Géryville	1	57.1	+1.0	25.9	-1.2	NNE 1	nuag.		42	25			63	
Aïn Sefra	1	58.6	+0.5	32.7	-1.0	SE 3	couvert		43	21			34	
Colomb Béchar	1	"	"	29.6	-2.4	E 3	clair		46	27			39	
Biskra	1												5	
Tébessa	1													
Touggourt	1													
Ouargla	1												2	
Géryville	1												8	
Aïn Sefra	1													
Colomb Béchar	1													

Température extrême

Stations	Max.	Min.
Paris	22	16
Nancy	29	16
Biarritz	"	"
Strasbourg	"	"

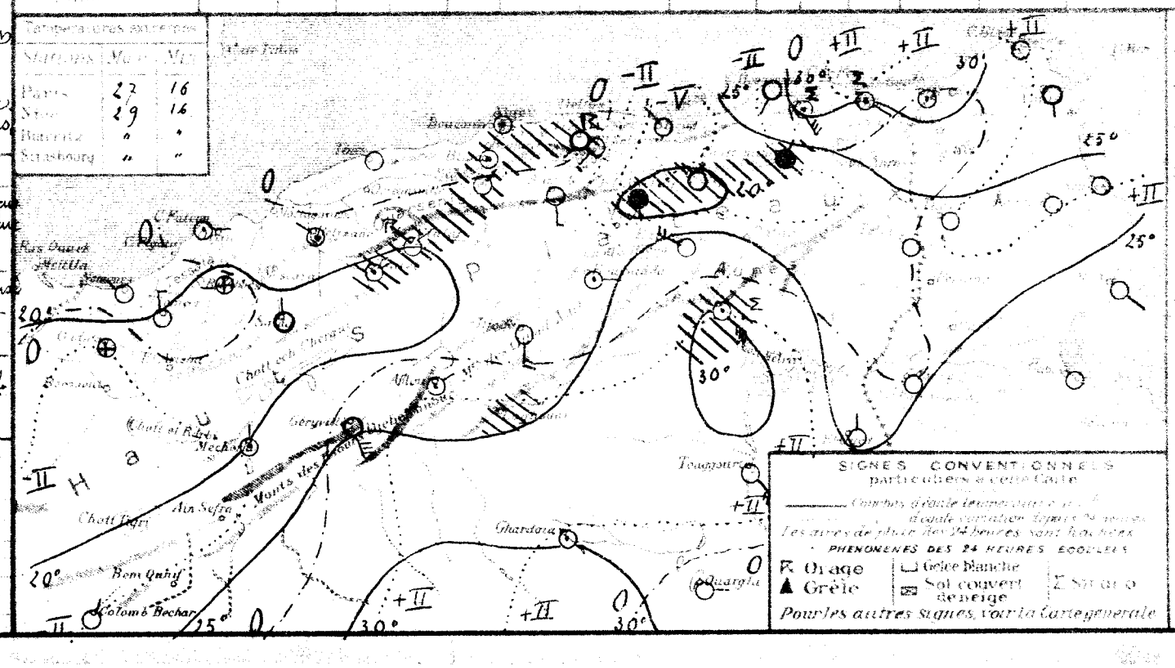

SIGNES CONVENTIONNELS particuliers à cette Carte

Courbes de pression réduite au niveau de la mer

Les aires de chute des 24 heures sont hachurées

PHÉNOMÈNES DES 24 HEURES ÉCOULÉES

Orage — Grêle — Gelée blanche — Sol couvert de neige — Brouillard

Pour les autres signes, voir la Carte générale

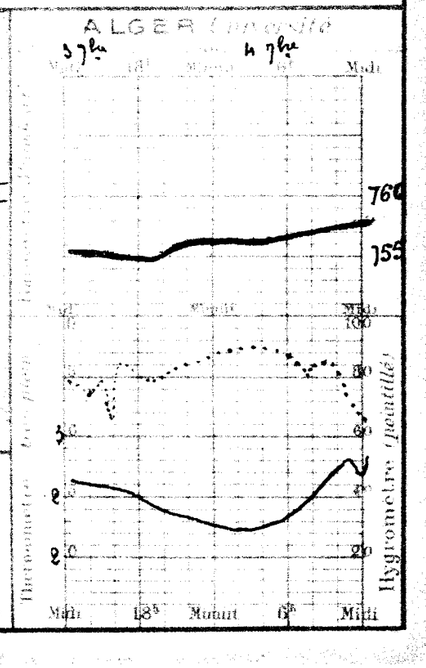

Année N° 248

BULLETIN MÉTÉOROLOGIQUE DE L'ALGÉRIE

Dimanche 5 Septembre 1926 — 7h Matin

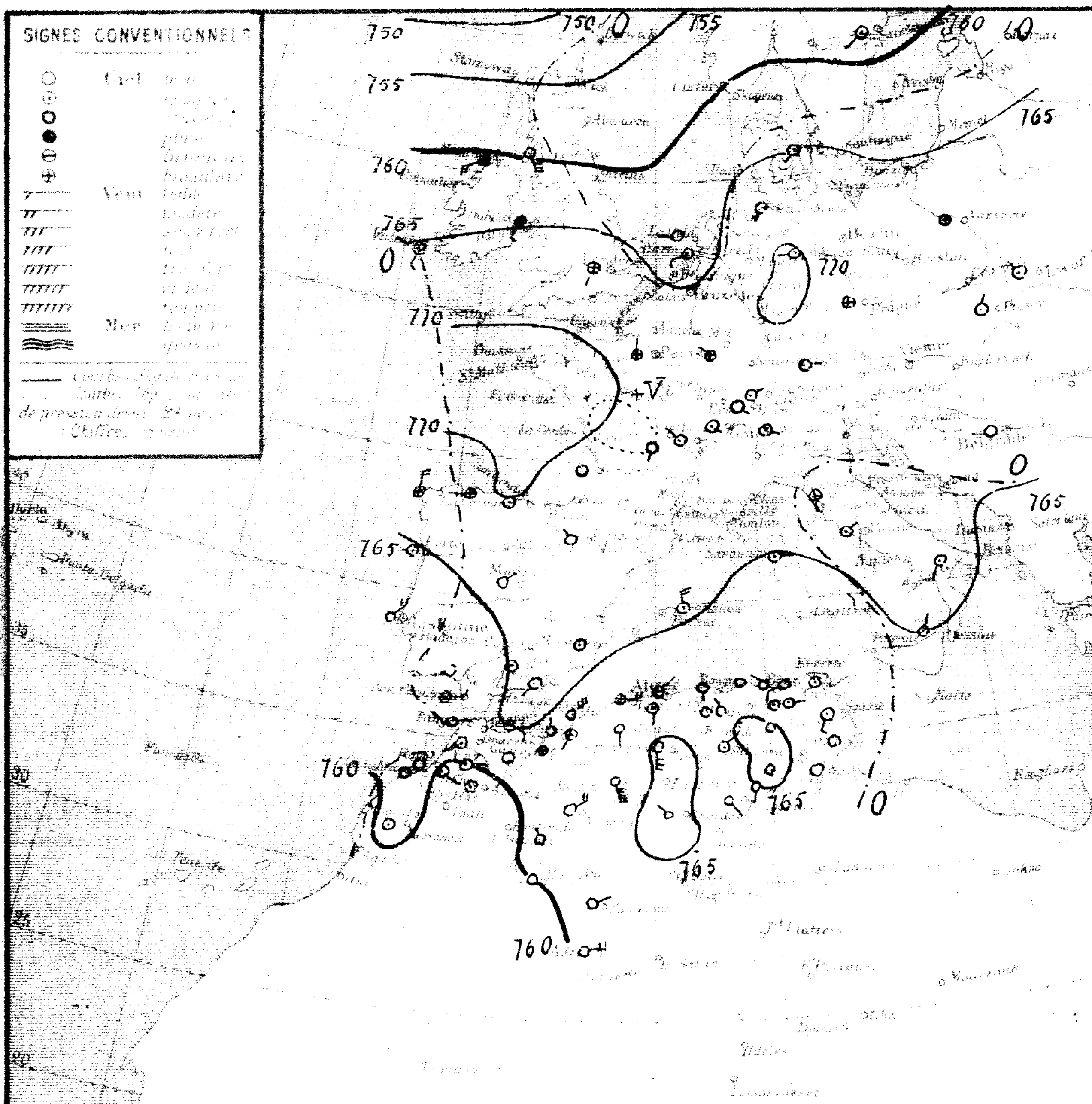

Région	Stations	Altitude en mètres	Pression à 0° et au niveau de la mer: Observation	Pression: diff. en 24h	Température de l'air: Observation	Température: diff. en 24h	Vent direction et force de 0 à 9	Etat du Ciel	Etat de la Mer	Températures extrêmes (24 h): max	Températures extrêmes (24 h): min	Pluie en millim. (24 h)	Pluie du 31 Août au 5 7bre (millim.)	Pluie du 1er Septre au 31 Août (millim.)	Phénomènes
Littoral	Nemours	4	64.0	+2.0	25.6	+1.3	N 1	couvert	agitée	30	25		20.7	218	
	Beni Saf	3													
	Oran	53												352	
	Mostaganem	26													
	Ténès	59	63.0	+1.7	22.4	-0.8	E 4	brouill^d	Agitée	25	22		3.0		
	Blida	267	63.4	+2.4	23.0	+0.6	calme	Ennuag^é		28	22		23.8	825	
	Bouzaréa	344	63.5	+2.1	22.4	+0.1	NNE 1	brouill^d		26	21	G^ttes	22.8	685	8h.15 gouttes
	Alger	59	63.8	+2.3	24.4	+0.4	NE 2	Brum^t	Belle	28	24	8.0	14.9	617	16h.30 pluie
	Maison Carrée	48												604	
	~~Bougie~~ Carbon	9	64.2	+2.1	24.0	0.0	S 2	couvert		29	18			1080	(Bougie)
	Philippeville	47	64.3	+3.2	23.8	-7.0	calme	Beau	Belle	32	21				
	Cap de Garde	161	64.4	+3.1	26.0	-4.0	NW 2	couvert	Houleuse	34	23			527	
	La Calle	10	"	"	27.1	-4.1	WSW 3	Beau	Calme	33	26			756	
	Bizerte	6													
	Tunis	38	63.9	+0.9	30.2	+1.2	calme	Beau		36	25			610	
	Sfax	6	63.8	+1.5	24.0	-2.0	calme	clair	Agitée	29	24			173	
Tell et Hauts Plateaux	Oudjda	580	64.0	+1.8	21.0	+3.0	calme	brouill^d		30	"		5.2	319	
	Tlemcen	806											4.0		
	Sidi Bel Abbès	470	64.6	+1.0	21.4	+2.6	SW 1	brouill^d		37	21		15.2	283	
	Saïda	800	"	"	22.6	+3.2	SW 2	clair		33	17	0.6	3.4	224	15h pluie
	Mascara	590												328	
	Relizane	73	"	"	24.2	+2.2	W 1	clair		32	22		18.3	133	
	Orléansville	112												318	
	Tiaret	1022	61.8	+0.5	24.3	+5.0	S 3	Beau		32	21		14.6		
	Vialar	960	63.0	+1.7	21.5	+1.5	NE 2	nuag^é		34	18	G^ttes	22.0	377	16h gouttes
	Médéa	935	62.0	+1.3	22.0	+5.0	S 1	Ennuag^é		33	18		27.0		
	Aumale	905											5.3		
	Fort-National	942											2.3		
	Tizi Ouzou	222	"	"	23.9	+0.4	W 2	couvert		33	22		8.0	923	
	Bordj Bou Arreridj	[illegible]	63.9	+1.1	18.9	+0.8	calme	clair		35	18		5.0	507	
	Sétif	1079	63.8	+0.7	22.4	+3.4	NNW 2	Ennuag^é		28	19	0.5	4.9	464	Pluie hier
	Batna	1044													
	Constantine	660													
	Guelma	368	63.4	+1.5	24.7	-4.5	calme	nuag^é		39	19			593	
	Tébessa	865	65.2	+0.2	25.0	+1.0	"	clair		35	25			268	
Steppe et Atlas Saharien	El Aricha	1273													
	Aïn Sefra	1075	60.7	"	26.0	"	NE 4	Beau			21			141	
	Mécheria	1167	62.0	+1.3	25.0	+5.0	SW 1	d°		35	22		4.0	332	
	Géryville	1320	61.7	+3.2	24.5	-0.6	SSE 7	Beau		33	23	G^ttes	2.0	314	21h gouttes ; siroco hier et la nuit
	Aflou	1426	"	"	22.0	+1.0	SW 1	clair			18		6.0		
	Djelfa	1160	65.2	+3.2	22.0	-1.1	S 5	Beau		31	16		9.0	268	
	Bou Saada	550											8.6	229	
	M'sila	480													
	Barika	484											1.7	128	
Sahara	Colomb Béchar	769	61.7	+3.2	27.2	+5.1	NNW 1	couvert		38	26			100	
	Laghouat	751												123	
	Biskra	125	64.6	+2.2	30.0	0.0	NE 3	Ennuag^é		39	27		0.1	59	
	Touggourt	69	64.4	+1.2	27.6	-2.0	SE 2	clair		40	23			36	
	El Oued	70	"	"	24.3	-0.5	S 1	d°		42	22			67	
	Tozeur	50	66.0	+1.0	26.0	+1.0	calme	Beau		37	20			26	
	Ghardaïa	526	66.3	+3.6	"	"	NW 1	clair		40	23			19	
	Ouargla	157												8	
	El Goléa	384													
	Beni Abbès	497	59.9	+2.8	29.2	+3.3	"	Beau		42	28			63	
	Timimoun	284	61.5	+3.3	26.4	-6.3	ENE 2	clair		44	24			34	
	Adrar		"	"	26.5	-3.1	E 4	d°		46	19			39	
	In Salah													5	
	Fort Flatters														
	Fort Polignac														
	Djanet													2	
	Tamanrasset													8	
	Rabat														

Situation générale et situation en Algérie Le baromètre a haussé sur l'Europe, le Bassin méditerranéen et l'Algérie-Tunisie. Des pressions élevées se tiennent de l'Ouest à l'Est de l'Europe (Santander-Magdebourg 770mm). La pression est basse sur l'Océan glacial Arctique (Islande 738mm). Un minimum relatif se tient sur le Maroc (Meknès 759mm).

En Algérie, ce matin, le ciel est brumeux sur le littoral, beau ou peu nuageux ailleurs. Les vents soufflent en majorité du secteur Est sur le Centre et l'Ouest du littoral, du secteur Sud sur le reste du réseau. Ils sont faibles ou modérés. Des averses orageuses sont tombées en quelques points du réseau.

La mer est houleuse à Cap-de-Garde, belle ou agitée sur le reste de la côte.

Probabilité (valable pour le lendemain jusqu'à midi) – Hausse barométrique : Ouest et Centre Bassin Afrique du Nord. Baisse : Est Bassin, Est Sahara.

En Algérie, temps beau ou peu nuageux, brumeux sur le littoral. Quelques pluies orageuses. Vents du Secteur Est à l'Ouest, de Nord-Ouest à l'Est. Température en baisse.

	ORAN	ALGER	CONSTANTINE
Littoral et Tell	Beau ou brumeux. Vents du secteur Est, modérés.	Beau ou brumeux, quelques orages locaux. Vents du secteur Est, faibles	Beau ou brumeux, quelques orages locaux. Vents du secteur Nord, faibles.
Hauts Plateaux	Beau temps, sauf orages locaux. Vents variables faibles, Est dominant	Beau temps, sauf orages locaux. Vents variables faibles	Beau temps. Vents variables faibles
Sahara	Beau temps. Vents du secteur Est, faibles	Beau temps. Vents variables faibles	Beau temps. Vents de Sud Est faibles

AVIS AUX PORTS — Vents :
- Golfe du Lion : de Nord-Ouest, modérés
- Baléares : de Nord, modérés
- Oran : du secteur Est, faibles ou modérés
- Alger : – d° – – d° –
- Bizerte : de Nord Ouest, faibles ou modérés

VENTS EN ALTITUDE
- Ouest Algérie :
- " Sahara :
- Est Algérie :
- " Sahara :

Avis aux Agriculteurs

Températures extrêmes		
Stations	Max	Min
Paris	24	18
Nice	28	15
Biarritz	"	"
Strasbourg	"	"

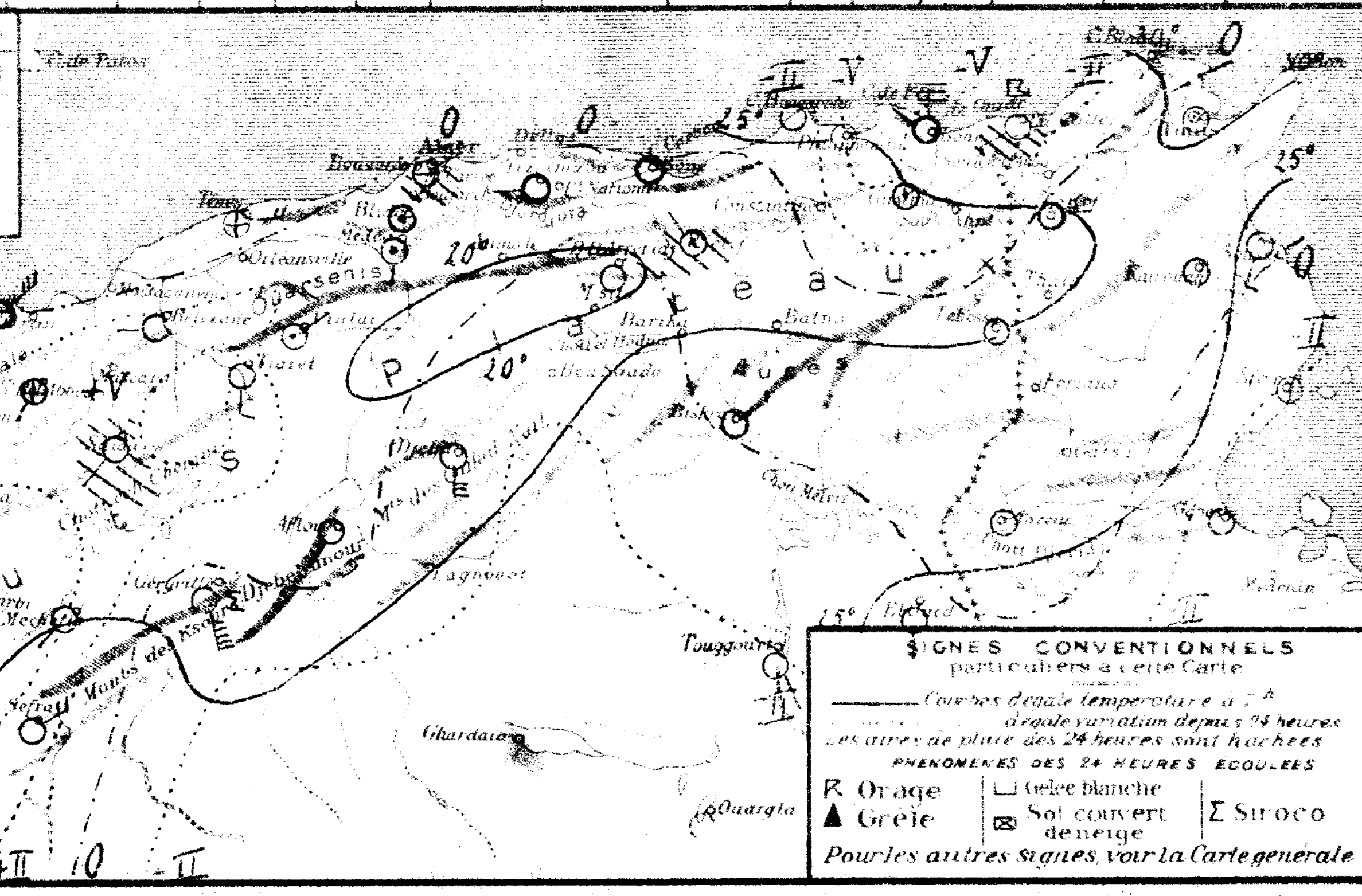

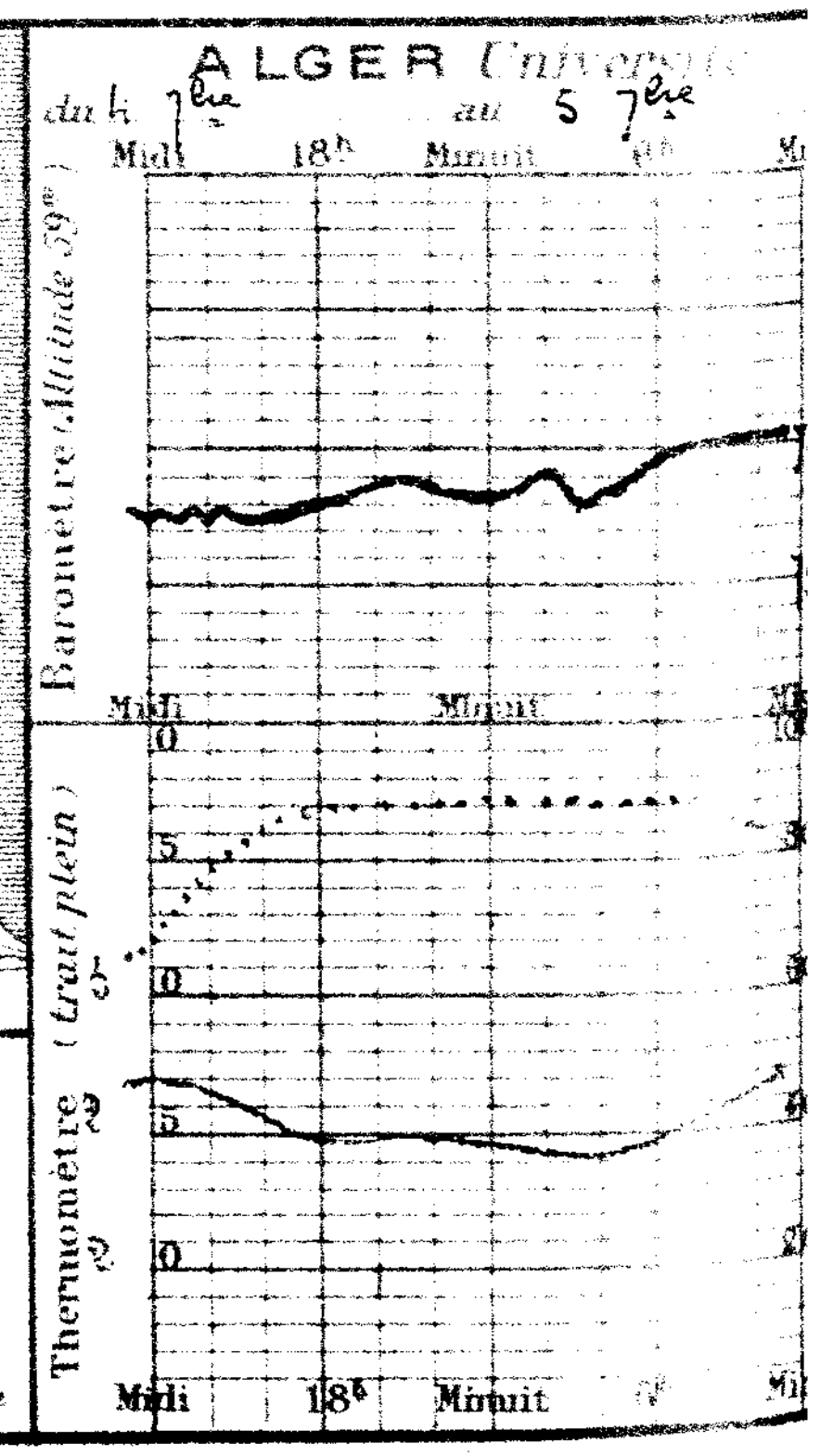

BULLETIN MÉTÉOROLOGIQUE DE L'ALGÉRIE

Lundi 6 Septembre 1926 — 7h. Matin

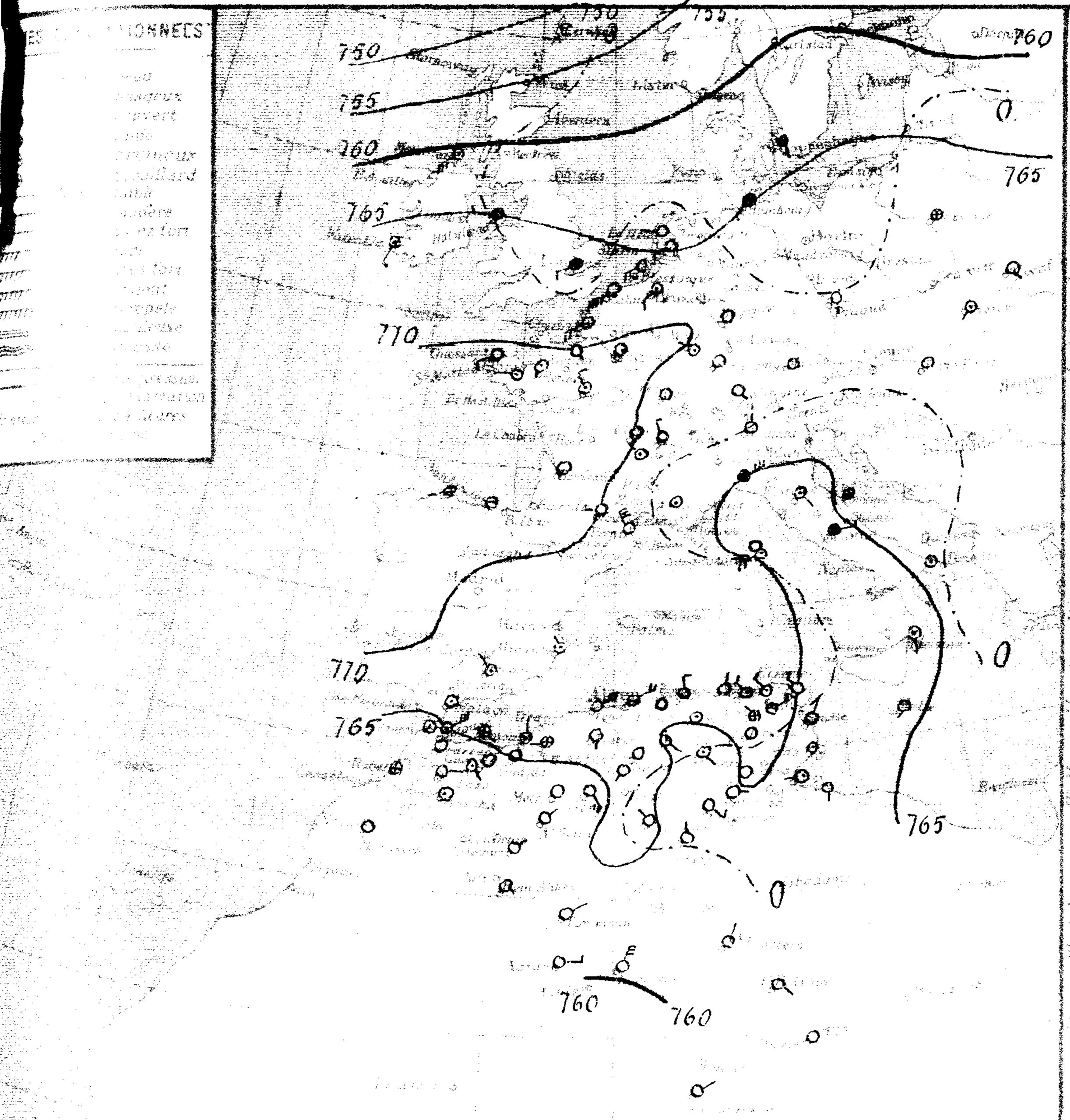

	Stations	Altitude en mètres	Pression (700+) obser.	Pression diff. en 24h	Température obser.	Température diff. en 24h	Vent direction et force	État du Ciel	État de la Mer	Temp. extrêmes max.	Temp. extrêmes min.	Pluie en 24h (millim.)	Pluie du 31 Août au 6 7bre (millim.)	Pluie du ... au 31 Août (millim.)	Phénomènes
Littoral	Nemours	4	66.0	+2.0	24.4	-1.2	N 2	Brumeux	Belle	30	22		20.7	248	
	Beni Saf	3													
	Oran	[illegible]												301	Pluie du 1er au 31 Août 9 t
	Mostaganem	[illegible]													
	Ténès	58	63.0	+2.0	21.8	-0.6	NE 4	clair	Agitée	24	21		3.0		
	Blida	267	65.6	+4.6	22.0	-0.4	N 3	couvert		30	22	1.0	24.8	825	Pluie la nuit
	Bouzaréa	344	66.8	+3.3	21.9	-0.5	WNW 1	brouillard		23	21		22.8	685	19h,20 éclairs au SW
	Alger	59	66.3	+2.5	24.5	+0.1	ENE 4	brumeux	Agitée	27	24		14.9	617	
	Maison Carrée	48												604	
	~~Bougie~~ Aokas	[illegible]	67.1	+2.9	22.4	-1.6	N 3	couvert	Agitée	28	21			1080	(Bougie)
	Philippeville	[illegible]	66.0	+1.7	24.7	+0.9	NNE 2	d°	Agitée	27	23	1.0	1.0		Pluie la nuit
	Cap de Garde	[illegible]	66.6	+2.2	24.0	-2.0	NW 3	nuageux	Belle	36	22			527	
	La Calle	[illegible]	"	"	25.0	-2.1	NW 3	Brumeux	Agitée	32	24			756	
	Bizerte	[illegible]													
	Tunis	[illegible]	66.0	+1.1	25.2	-5.0	NW 3	Beau		36	23			610	
	Sfax	[illegible]	65.3	-0.5	25.0	+1.0	calme	nuageux	Agitée	30	24			173	
Tell et Hauts Plateaux	Oudjda	[illegible]	64.8	+1.8	21.0	0.0	calme	couvert		31	21		5.2	319	
	Tlemcen	[illegible]	65.5	"	19.6	"	NW 2	brouillard		28	19		4.0		
	Sidi Bel Abbès	[illegible]	65.5	+0.9	21.0	-0.4	W 1	d°		29	20		15.2	283	
	Saïda	[illegible]	"	"	18.8	-3.8	SE 1	clair		28	18		3.4	224	
	Mascara	[illegible]												328	
	Relizane	[illegible]	"	"	23.2	-1.0	NNW 1	couvert		34	22		13.3	133	
	Orléansville	[illegible]												318	
	Tiaret	[illegible]	65.0	+3.2	18.5	-4.8	S 1	clair		35	17		14.6		
	Vialar	[illegible]	65.2	+2.2	19.0	-2.5	NE 2	d°		35	16	3.0	25.0	377	20h orage, pluie
	Médéa	[illegible]	65.5	+3.5	18.2	"	SE 1	couvert		34	17	0.2	27.2		18h pluie
	Aumale	[illegible]	"	"	22.0	"	N 1	d°		33	19	gttes	5.5		20h gouttes
	Fort National	[illegible]	65.9	"	18.2	"	calme	d°		31	18		2.3		
	Tizi Ouzou	222	"	"	24.1	+0.2	ENE 1	d°		35	23		8.0	923	
	Bordj Bou Arreridj	[illegible]											5.0	307	
	Sétif	[illegible]	65.3	+1.5	19.4	-3.0	calme	nuageux		32	17		4.9	464	
	Batna	1044													
	Constantine	[illegible]	66.6	"	22.0	"	ESE 1	couvert		35	21				
	Guelma	[illegible]	65.5	+2.1	23.8	-1.5	NW 1	brouillard		38	21			593	
	Tébessa	[illegible]	65.3	+0.1	22.0	-3.0	calme	clair		35	19			268	
Hauts Plateaux et Atlas Saharien	[illegible]	[illegible]													
	Aïn Sefra	[illegible]	61.7	+1.0	26.0	0.0	NE 1	clair		"	19			111	
	Mecheria	[illegible]	63.0	+1.0	25.0	0.0	calme	d°		34	20		4.0	332	
	Géryville	[illegible]	63.5	+1.8	22.1	-2.4	SSE 4	Beau		33	18	gttes	8.0	314	21h gouttes
	Aflou	1426	65.1	"	19.0	+2.0	SW 1	clair		33	15		6.0		
	Djelfa	[illegible]	66.4	+1.2	18.6	-3.4	calme	d°		33	18		9.0	268	
	Bou Saâda	[illegible]	64.9	"	25.4	"	SE 2	d°		37	20		5.6	229	
	[illegible]	466													
	Laghouat	[illegible]	64.0	"	20.5	"	NW 4	clair		35	22		1.7	128	
Sahara	Colomb-Béchar	[illegible]	62.9	+1.2	41.2	0.0	NE 1	clair		37	21			100	
	[illegible]	[illegible]												123	
	Biskra	[illegible]	63.4	-1.2	29.0	-1.0	SE 2	nuageux		40	27		0.1	59	
	Touggourt	[illegible]	64.2	"	25.8	-1.8	SE 3	clair		40	22			36	
	El Oued	[illegible]	"	"	26.5	+2.2	E 1	d°		42	23			67	
	Tozeur	[illegible]	65.1	-0.9	24.5	-1.5	calme	d°		39	20			26	
	Ghardaïa	[illegible]	65.2	-1.1	27.5	+4.0	NW 1	d°		39	21			29	
	Ouargla	[illegible]	64.5	+0.1	28.2	+0.4	N 2	d°		40	23			7	
	El Goléa	[illegible]													
	Beni Abbès	[illegible]	61.4	+1.5	25.7	-3.5	SE 1	clair		39	25			63	
	Timimoun	284	62.1	+1.2	24.8	-1.6	ENE 2	d°		41	21			34	
	Adrar		"	"	28.1	-3.4	E 3	d°		45	21			39	
	In Salah		60.3	"	29.0	"	NNE 5	d°		42	20			5	
	Fort Flatters		"	"	25.8	"	NNE 2	d°		40					
	[illegible]		"	"	27.0	"	SE 2	d°		34	19				
	Djanet		"	"	25.3	"	calme	d°		33	17			2	
	Tamanrasset		"	"	22.0	"	NE 2	d°		32	21			2	
	Bahar														

Situation générale et situation en Algérie. Le baromètre a haussé sur l'Ouest de l'Europe et sur l'Afrique du Nord que recouvrent des pressions élevées (Santander 772 mm. Constantine 767 mm). La pression est basse sur l'Océan arctique (Islande 744 mm).

En Algérie, ce matin, le ciel est beau ou brumeux. Les vents soufflent du secteur Est à l'Ouest, du secteur Nord à l'Est. Des orages ont éclaté sur le centre du réseau.

La mer est belle ou agitée.

Probabilités valables pour le lendemain jusqu'à midi. Hausse barométrique: Ouest Bassin, Algérie. Baisse: Nord-Est Bassin, Est Tunisie.

En Algérie, temps beau ou brumeux, quelques orages locaux. Vents du secteur Est à l'Ouest, des secteurs Ouest et Nord à l'Est. Température en hausse légère.

	ORAN	ALGER	CONSTANTINE
Littoral et Tell	Beau ou brumeux. Vents du secteur Est, modérés	Beau ou brumeux, quelques orages locaux. Vents du secteur Nord, modérés	Beau ou brumeux. Vents de Nord-Ouest, faibles ou modérés
Hauts Plateaux	Beau temps, orageux au Sud. Vents du secteur Est modérés	Beau temps, sauf orages locaux. Vents du secteur Nord, modérés	Beau temps, sauf orages locaux. Vents de Nord, modérés
Sahara	Beau temps, orageux au Nord. Vents du secteur Est modérés	Beau temps. Vents du secteur Nord, modérés	Beau temps. Vents variables faibles.

Avis aux ports:

Golfe du Lion	Vents	de Nord-Ouest, faibles ou modérés
Baléares		du secteur Nord, — d° —
Oran		du secteur Est, — d° —
Alger		— d° —, — d° —
Bizerte		de Nord-Ouest, — d° —

Vents en altitude:

Ouest	Algérie	Nord-Est	6 à 8 m
"	Sahara	secteur Est	8 à 10 m
Est	Algérie	Nord	6 à 8 m
"	Sahara	— d° —	8 à 10 m

Avis aux Agriculteurs

Températures extrêmes

Stations	Max	Min
Paris	25	14
Nice	28	15
Biarritz	"	"
Strasbourg	"	"

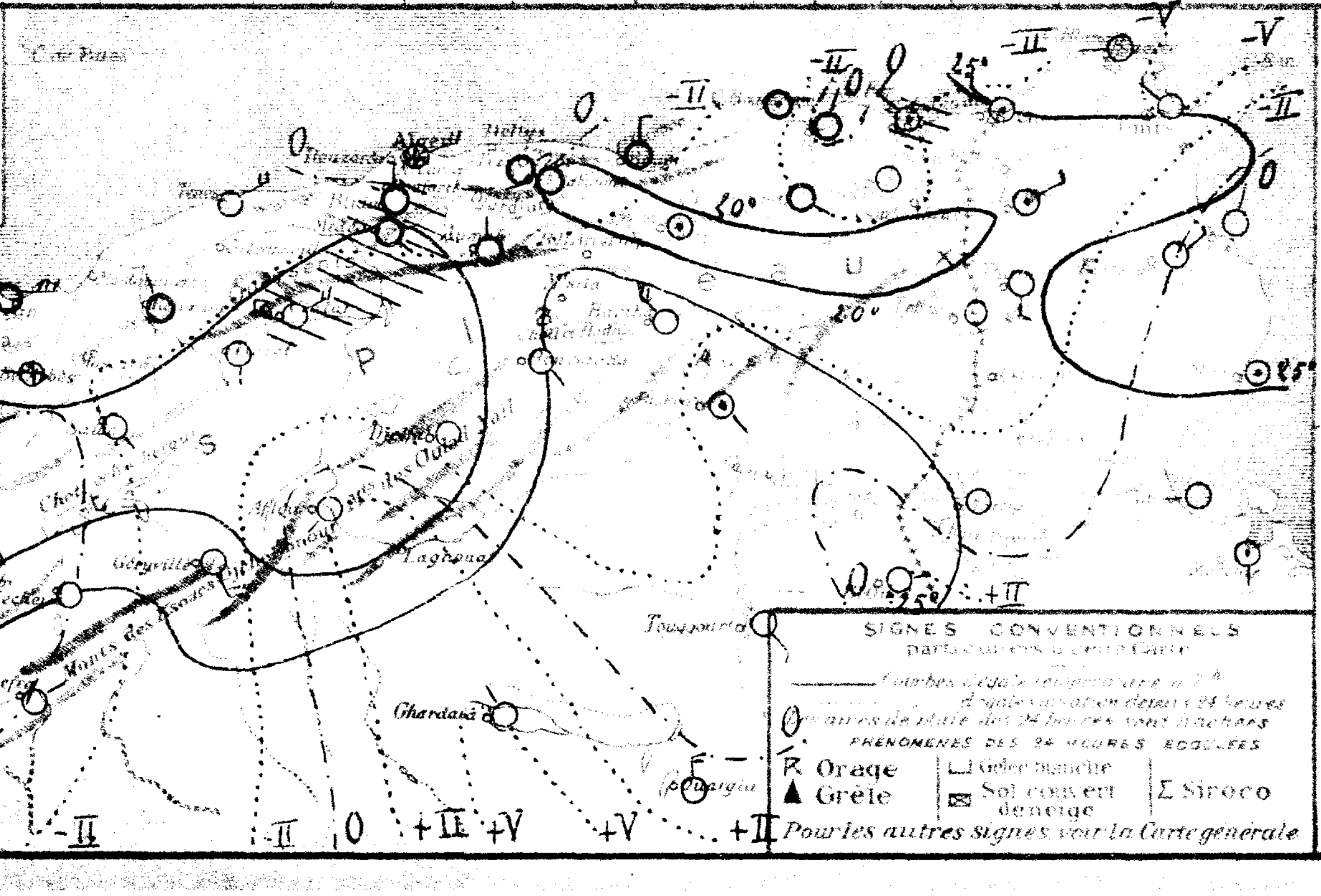

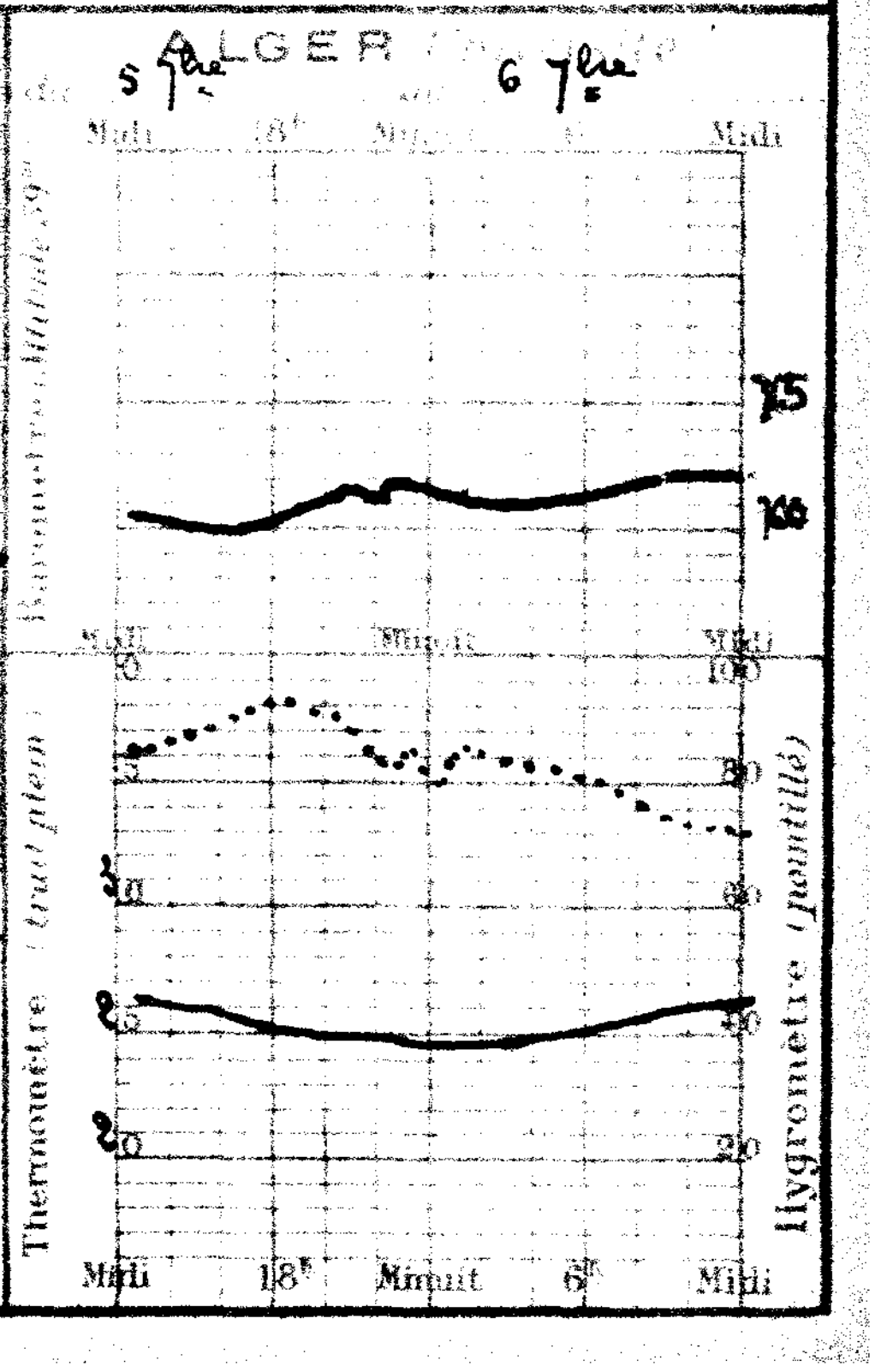

Année N°

BULLETIN MÉTÉOROLOGIQUE DE L'ALGÉRIE

Mardi 7 Septembre 1926 — 7h. Matin

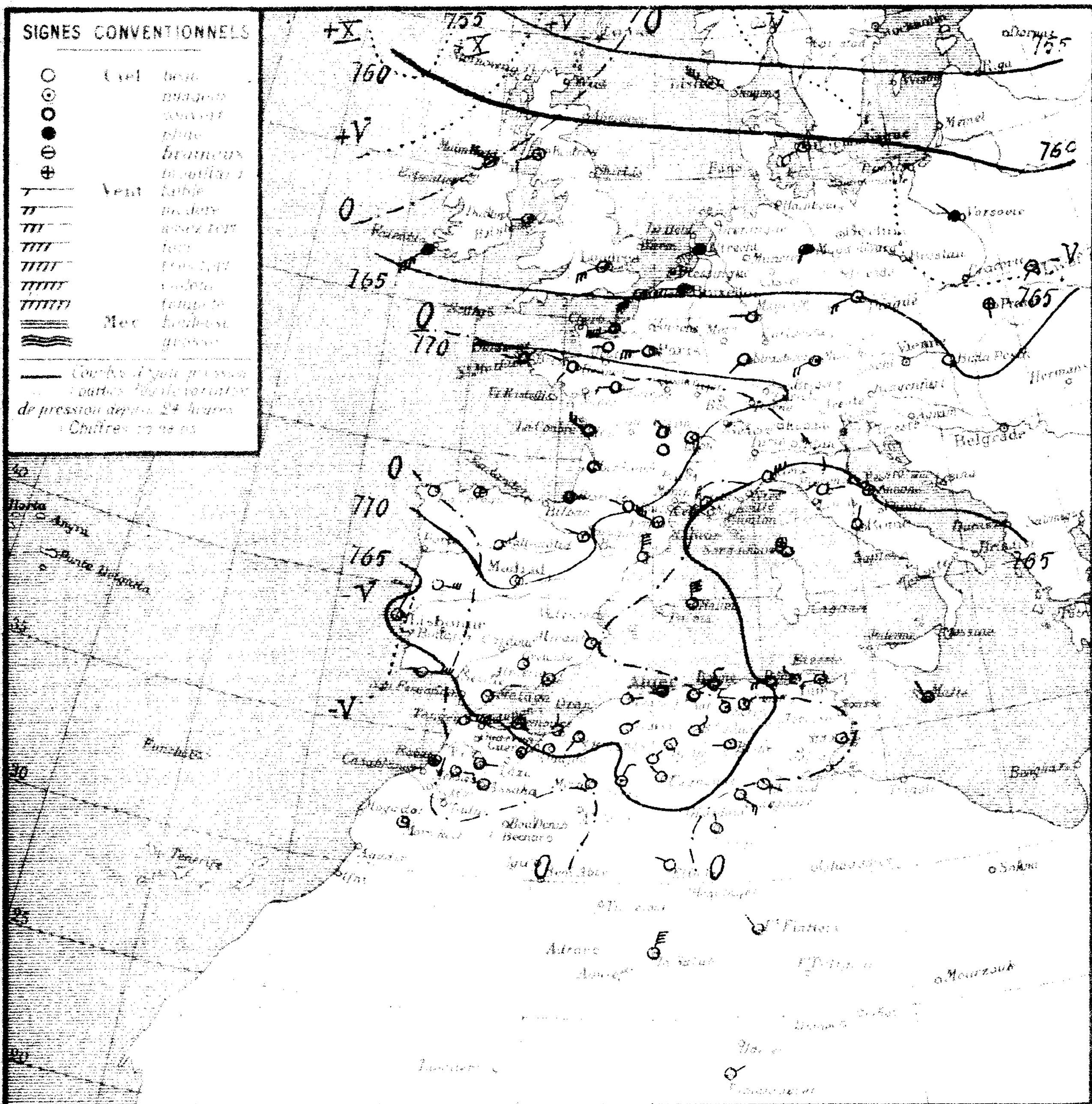

Région	Stations	Altitude en mètres	Pression à 0° et au niveau de la mer — Observation	Pression — diff en 24h	Température de l'air — Observation	Température — diff en 24h	Vent Direction et force de 0 à 9	Etat du Ciel	Etat de la Mer	Dans les 24 heures — Températures extrêmes max	min	Pluie en millim.	Pluie du 31 Août au 7 7h (millim.)	Pluie du 1er Septre au 31 Août (millim.)	Phénomènes
Littoral	Nemours	4	67.0	+2.0	23.5	-0.9	N 1	clair	Belle	27	16		20.7	248	
	Beni Saf	3													
	Oran	53												361	
	Mostaganem	26													
	Tenès	58	67.1	+2.1	21.4	-0.4	E 2	clair	agitée	33	20		3.0		
	Blida	267	66.7	+1.1	20.2	-1.8	calme	Nuag'		28	19		24.8	825	
	Bouzaréa	344	67.1	+0.3	20.7	-1.2	ENE 1	d		23	20		22.8	685	
	Alger	59	67.4	+1.1	23.0	-1.5	calme	Couvert	Belle	26	21	Gttes	14.9	617	6h,45 gouttes
	Maison-Carrée	48												604	
	Bougie C. Carbon	9	66.3	-0.8	21.8	-0.6	N 3	couvert	Agitée	27	20	3.0	3.0	1080	(Bougie)
	Philippeville	47													
	Cap de Garde	161	65.1	-1.5	23.0	-1.0	W 4	Beau	Houleuse	"	22			527	
	La Calle	30	"	"	23.3	-1.7	NW 3	Nuag'	agitée	28	21	Gttes		756	13h éclairs; nuit gouttes; 7h orage
	Bizerte	9													
	Tunis	36	63.4	-1.6	24.6	-0.6	W 3	Nuag'		31	21	0.8	0.8	610	Pluie hier
	Sfax	8	64.0	+0.7	22.0	-3.0	calme	d	Agitée	"	22			173	
Tell et Hauts Plateaux	Oudjda	580	67.0	+1.2	20.0	-1.0	calme	clair		29	17		5.2	319	
	Tlemcen	806	67.8	+2.3	21.0	+1.4	NNE 1	d		28	17		4.0		
	Sidi-Bel-Abbès	470	67.6	+2.1	18.0	-3.0	SW 1	d		29	16		15.2	283	
	Saïda	860	"	"	18.2	-0.6	SE 2	d		34	17		3.4	224	
	Mascara	590												328	
	Relizane	73	"	"	19.7	-3.5	SE 1	clair		34	18		18.3	133	
	Orléansville	112												318	
	Tiaret	1023	65.7	+0.7	18.7	+0.2	NE 1	clair		35	15		14.6		
	Vialar	889	67.7	+2.5	14.5	-4.5	NE 2	d		32	13		25.0	377	
	Médéa	[illegible]	66.5	+1.0	17.8	-1.0	NE 1	Nuag'		26	14		27.2		
	Aumale	905	"	"	16.0	-6.0	N 2	d		26	15		5.5		
	Fort National	942	67.5	+0.6	17.0	-1.2	NE 3	couvert		23	15		2.3		
	Tizi-Ouzou	222	"	"	21.0	-3.1	S 1	Nuag'		30	19		8.0	923	
	Bordj Bou Arréridj	[illegible]	65.9	"	17.8	"	NW 1	d		35	14		5.0	307	
	Sétif	1079	66.3	+1.0	16.2	-3.2	NNW 3	d		29	12		4.9	464	
	Batna	1044													
	Constantine	660	68.2	+1.6	18.0	-4.0	NE 1	Nuag'		27	17				
	Guelma	2[illegible]	"	"	"	"	"	"		"	"			593	
	Tebessa	8[illegible]												268	
Steppe et Atlas Saharien	El Aricha	1273													
	Aïn Sefra	1075												111	
	Mecheria	1167	63.1	+0.1	22.2	-2.8	NNW 1	Beau		35	19		4.0	332	15h30 et 18h30 gouttes; soirée éclairs
	Géryville	1320	65.5	+2.0	15.5	-6.6	NNE 3	nuag'		34	15	Gttes	8.0	344	18h gouttes
	Aflou	1426	68.6	+3.5	14.0	-5.0	NE 1	clair		32	12		6.0		
	Djelfa	1160	68.0	+1.6	15.3	-3.3	calme	d		33	14		9.0	268	
	Bou Saâda	530	66.7	+1.8	21.2	-4.2	NE 3	d		36	17		3.6	229	
	M'sila	486													
	Barika	484											1.7	128	
Sahara	Colomb-Bechar	769												100	
	Laghouat	75[illegible]	66.1	"	24.0	"	NNW 2	clair		35	20			125	
	Biskra	125	65.5	+2.1	27.0	-2.0	W 1	nuag'		"	26		0.1	59	
	Touggourt	69	65.2	-1.0	26.0	+0.2	SE 4	clair		41	22			36	
	El-Oued	70	"	"	24.0	-2.5	ESE 2	d		43	23			67	
	Tozeur	50												26	
	Ghardaïa	526												29	
	Ouargla	157	63.8	-0.7	27.3	-0.9	N 1	clair		40	21			2	
	El Goléa	394	62.4	"	22.5	"	NW 1	d		38	18				
	Beni Abbès	497												63	
	Timimoun	294												34	
	Adrar													39	
	In Salah		60.9	+0.6	27.5	-1.5	NNE 6	clair		40	24			5	
	Ft Flatters		"	"	24.0	-1.8	NNW 1	d°		36	17				
	Ft Polignac														
	Djanet													2	
	Tamanrasset		"	"	22.2	+0.2	NE 1	clair		31	13			8	
	Rabat														

Situation générale et situation en Algérie. Le baromètre a haussé sur le Nord-Ouest de l'Europe, l'Ouest du Bassin méditerranéen et l'Algérie-Tunisie. La pression reste élevée sur la France, l'Espagne et l'Algérie, Bayonne 773 ‰. Alger 769 ‰. Elle est basse sur le Nord de l'Europe (Ingoy 742 ‰). Deux minima relatifs se tiennent sur l'Est du Bassin méditerranéen et l'Italie (Rome-Malte 762) et sur le Sud-Ouest du Maroc (Marrakech 761 ‰).

En Algérie, ce matin, le ciel est brumeux et orageux sur le Centre et l'Est du littoral et des Hauts Plateaux, beau ou peu nuageux ailleurs. Les vents soufflent du secteur Est et sont faibles ou modérés à l'Ouest, du secteur Ouest, modérés ou assez forts à l'Est. Des ondées orageuses, sont tombées en quelques points du réseau.

La mer est houleuse à Cap-de-Garde, belle sur le reste de la côte.

Probabilité (valable pour le lendemain) jusqu'à midi - Hausse barométrique: Ouest Bassin, centre et Est Algérie. Baisse: Maroc, Est Bassin.

En Algérie, à l'Ouest, temps beau ou peu nuageux, vents du secteur Est, faibles ou modérés. Température en hausse. A l'Est, temps beau ou brumeux. Quelques orages locaux. Vents de Nord-Ouest, modérés. Température stationnaire.

	ORAN	ALGER	CONSTANTINE
Littoral et Tell	Beau temps. Vents du secteur Est, faibles ou modérés	Beau ou brumeux. Quelques orages locaux. Vents de Nord Est à Nord, faibles ou modérés	Beau ou brumeux. Quelques orages locaux. Vents du secteur Ouest, modérés
Hauts Plateaux	Beau temps. Vents du secteur Est, modérés	Beau ou peu nuageux. Quelques orages locaux. Vents du secteur Nord, modérés	Beau temps, sauf orages locaux. Vents du secteur Ouest, modérés
Sahara	Beau temps. Vents du secteur Est, modérés	Beau temps. Vents du secteur Nord, faibles ou modérés	Beau temps. Vents du secteur Nord, faibles ou modérés

AVIS AUX PORTS		
Golfe du Lion	Vents	du secteur Ouest, modérés
Baléares	Vents	- d° - Nord, - d° -
Oran	Vents	de Nord-Est à Est, faibles ou modérés.
Alger	Vents	du Secteur Nord, - d° -
Bizerte	Vents	de Nord-Ouest, modérés

VENTS EN ALTITUDE		Secteur	
Ouest	Algérie	Est	6 à 8 m
"	Sahara	- d° -	8 à 10 m
Est	Algérie	Nord	6 à 8 m
"	Sahara	d°	8 à 10 m

Avis aux Agriculteurs

Températures extrêmes		
Stations	Max	Min
Paris	25	18
Nice	"	"
Biarritz	"	"
Strasbourg	"	"

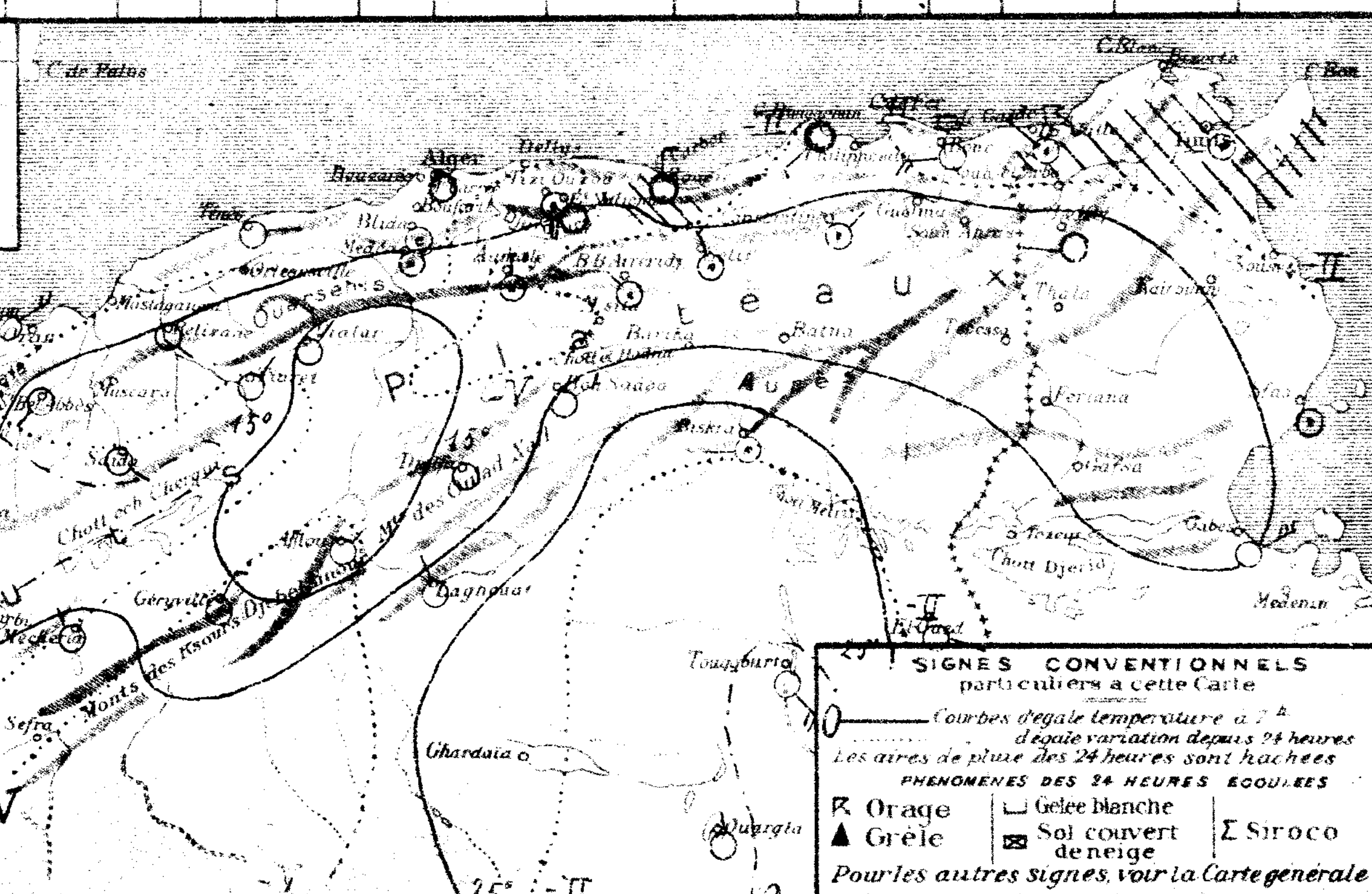

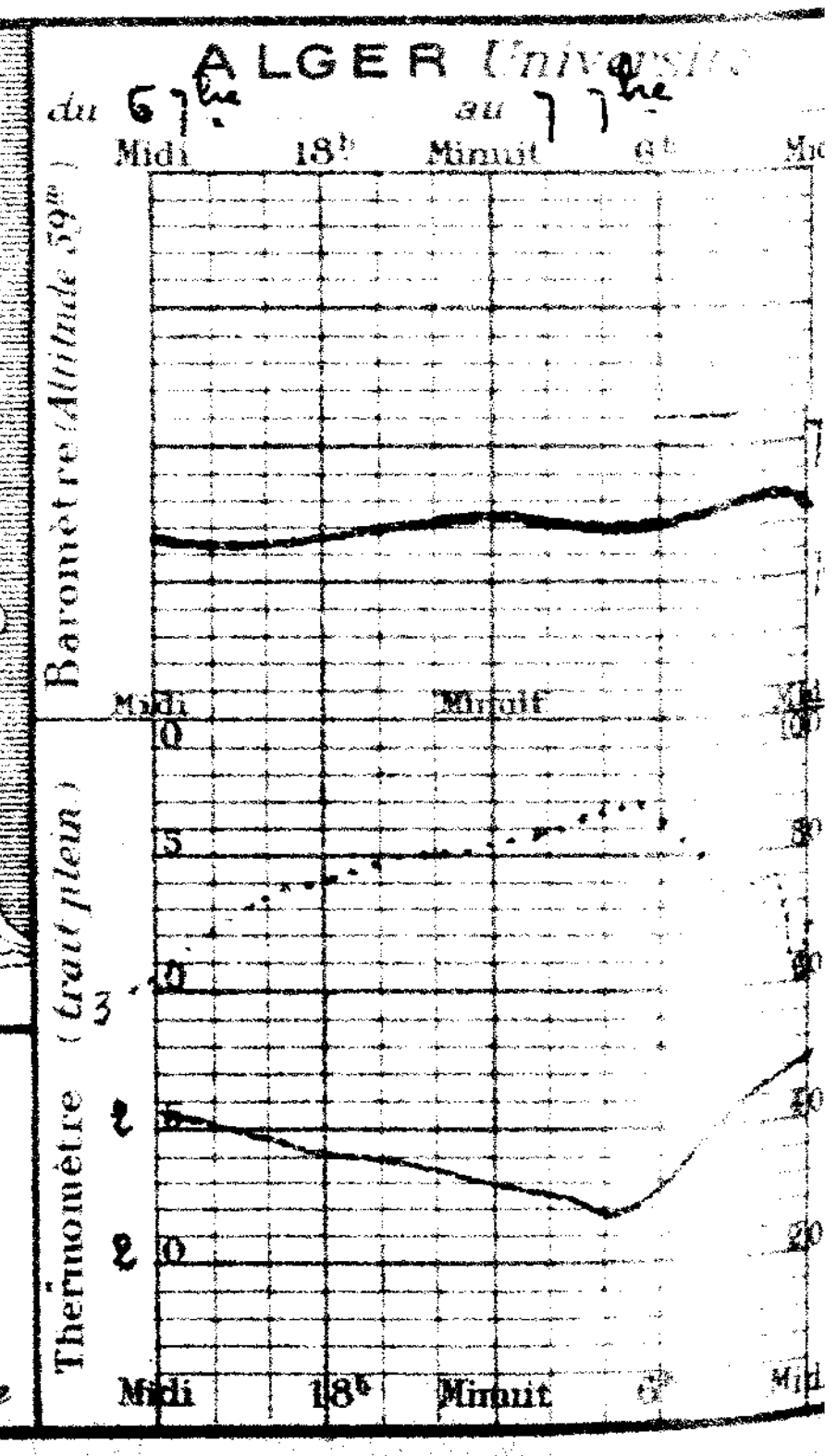

BULLETIN MÉTÉOROLOGIQUE DE L'ALGÉRIE

Mercredi 8 Septembre 1926 — 7h Matin

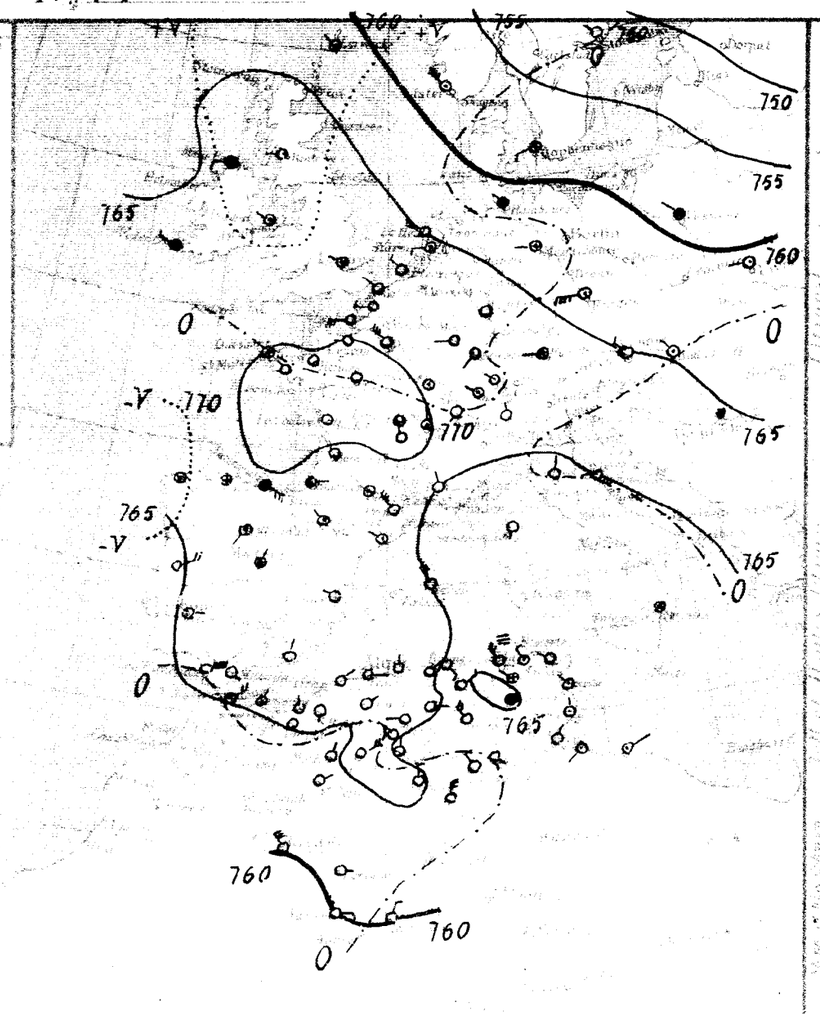

Le baromètre a baissé sur le bassin méditerranéen et l'Algérie-Tunisie. La pression est élevée sur l'Ouest de l'Europe (Lorient 771 m/m) et sur l'Algérie (Djelfa 768 m/m). Elle est basse sur la Scandinavie et la Laponie (Haparanda 741 m/m). Un minimum relatif se tient sur l'Est de la Méditerranée (Messine 762 m/m).

En Algérie, ce matin, le ciel est clair ou peu nuageux à l'Ouest et sur le centre des Hauts Plateaux et du Sahara; brumeux ou nuageux sur le reste du rescan. Les vents soufflent, du secteur Est et sont faibles à l'Ouest, de Nord-Ouest, modérés ou assez forts à l'Est. Des orages ont éclaté vers la Tunisie.

La mer est houleuse à Cap-de-Garde, belle ou agitée ailleurs.

Prof... jusqu'à midi. Baisse barométrique: Sud-Ouest Bassin: Baisse: Est Bassin, Algérie-Tunisie.

En Algérie, à l'Ouest, beau temps; vents des secteurs Nord et Est faibles; température stationnaire. A l'Est, beau ou brumeux; quelques orages locaux; vents de Nord-Ouest, modérés ou assez forts; température en baisse

	ORAN	ALGER	CONSTANTINE
Littoral	Beau ou peu nuageux. Vents des secteurs Nord et Est, faibles ou modérés	Beau ou brumeux. Vents du secteur Nord, faibles ou modérés	Beau ou brumeux, sauf orages locaux. Vents de Nord-Ouest, modérés ou assez forts.
Hauts Plateaux	Beau temps. Vents du secteur Est, faibles.	Beau ou peu nuageux. Vents du secteur Nord, faibles ou modérés	Beau ou peu nuageux, sauf orages locaux. Vents du secteur Ouest, modérés.
Sahara	Beau temps. Vents du secteur Est, faibles	Beau temps. Vents du secteur Nord, modérés	Beau ou peu nuageux. Vents variables, secteur Nord dominant, modérés ou assez forts

Avis — Golfe du Lion: du secteur Nord, modérés
Avis — Baléares: -d-
Oran: -d-
Alger: des secteurs Nord et Est, faibles ou modérés
Bône: -d-
Vents — Ouest Algérie: de Nord-Ouest, modérés ou assez forts
Vents — Ouest Algérie: Secteur Est 6 à 8 m
" Sahara: -d- 8 à 10 m
Altitude — Est Algérie: Secteur Nord 8 à 10 m
" Sahara: -d- 8 à 10 m

Avis aux Agriculteurs

STATIONS	Altitude	Pression à 0° réduite à 0	Variation en 24 heures	Température de l'air	Variation en 24 heures	Vent	Mer	Nébulosité	Pluie en 24 heures	Durée d'insolation	Pluie 31 Août 8h	Pluie depuis le 1er Sept.	PHÉNOMÈNES
Semmaches		66.0	-1.0	23.0	-0.5	N 1	clair	Agitée	27	15		20.7	348
Beni-Saf													361
Oran		66.4		22.2		NE 1	clair	Belle	25	19			
Mostaganem		66.3	-0.8	22.0	+0.6	E 2	Beau	Agitée	23	17		3.0	
Tenès		65.6	-1.1	20.4	+0.2	calme	Brumeux		28	19		24.8	325
Blida		66.1	-1.0	21.2	+0.5	NW 1	clair		25	20		22.8	525
Boufarik		66.1	-1.3	23.5	+0.5	N 1	Beau	Belle	27	21		14.9	617
Alger													604
Maison-Blanche		64.9	-1.4	23.0	+1.2	SE 3	Beau	Agitée	25	20		3.0	1030 (Bougie)
Cap-Matifou		64.8		23.8		NW 3	Brumeux	Agitée	29	21			
Dellys		63.7	-1.4	22.0	0.0	NW 5	couvert	houleuse	26	18			527
Tizi-Ouzou		"	"	24.8	+1.5	NW 3	Brumeux	Agitée	20	21		15.0	756
Bougie													7-11h d à 22h orage, pluie
Djidjelli		62.6	-0.8	20.8	-3.8	WNW 1	couvert		28	18	1.5	2.3	610 Pluie
Sétif		60.5	-3.5	22.0	0.0	N 1	brumeux	calme	30	21			173
Bordj-Bou-Arréridj		65.7	-1.3	19.0	-1.0	calme	clair		20	14		5.2	319
Aumale		65.6	-2.2	21.7	+0.7	ENE 1	d		28	18		4.0	
Biskra		66.3	-1.3	16.0	-2.0	S 1	d		28	15		15.2	285
Touggourt		"	"	16.4	-1.8	SE 1	d		32	15		3.4	224
Laghouat													228
Géryville		"	"	19.3	-0.4	SSW 1	clair		33	17		13.3	135
Bénoud													318
Aïn-Sefra		65.4	-0.3	18.7	0.0	NE 1	clair		27	14		14.6	
Tlemcen		66.7	-1.0	16.5	+2.0	NE 2	d		31	13		15.0	377
Nemours		65.9	-0.6	16.5	-1.3	W 2	nuageux		23	16		27.2	
Sidi-Bel-Abbès		"	"	16.5	+0.5	W 2	d		25	16		5.5	
Saïda		66.2	-1.3	16.6	-0.4	NE 2	couvert		21	15		2.3	
Mascara		"	"	21.4	+0.4	SW 1	Brumeux		20	20		8.0	923
Géryville		64.5	-1.4	19.5	+0.7	N 1	nuageux		29	15		5.0	807
Ain-Sefra		64.2	-2.1	17.3	+1.1	NE 3	Beau		24	12		4.9	464
Tiaret													
Mostaganem		65.3	-2.9	18.6	+0.6	WSW 5	couvert		"	"			
Oran		63.2	"	22.1	-1.8	WNW 1	brouillard		26	21			503
Nemours		65.5	"	16.0	"	calme	pluie		25	16	0.1		268 5-7h pluie
Alger													
Maison-Blanche		64.4		17.0	"	ENE 1	clair		"	16			111
Cap-Matifou		64.7	+1.6	18.7	-3.5	NNE 1	d		30	16		4.0	352
Dellys		65.7	+0.2	14.5	-1.0	NE 4	d		29	10		8.0	314
Tizi-Ouzou		69.0	+0.4	15.0	-1.0	NW 1	d		26	10		6.0	
Bougie		67.5	-0.5	14.1	-1.2	W 2	d		25	12		9.0	298
Djidjelli		66.9	+0.2	20.1	-1.1	E 2	d		29	15		3.6	229
Sétif													
Bordj-Bou-Arréridj		63.0	-2.7	21.0	-0.6	N 4	clair		29	18		1.7	128
Aumale													100
Biskra		64.0	-2.1	19.0	-5.0	N 1	clair		"	12			123
Touggourt		62.6	-2.9	"	"	NW 4	d		36	"		0.1	59
Laghouat		63.7	+0.5	24.4	-1.6	NW 3	d		34	22			36
Géryville		"	"	23.5	-0.5	SE 1	d		35	22			67
Bénoud													16
Aïn-Sefra		65.8	+0.6	23.6	-3.1	N 3	clair		42	21			19
Tlemcen		"	"	24.2	-3.1	N 5	d		36	22			8
Nemours													
Sidi-Bel-Abbès		60.1	-1.0	26.8	+4.9	NW 5	clair		41	26			63
Saïda		62.5	0.0	24.3	0.0	E 1	couvert		40	21			34
Mascara		"	"	23.5	+0.1	E 3	clair		43	23			39
Géryville		60.1	-0.4	27.2	-0.3	NNE 3	d		41	27			5
Ain-Sefra													
Figuig													2
Bône		"	"	22.2	0.0	NE 1	clair		31	17			8

Stations	Max.	Min.
Paris	23	17
Nancy	22	13
Besançon	"	"
Strasbourg	"	"

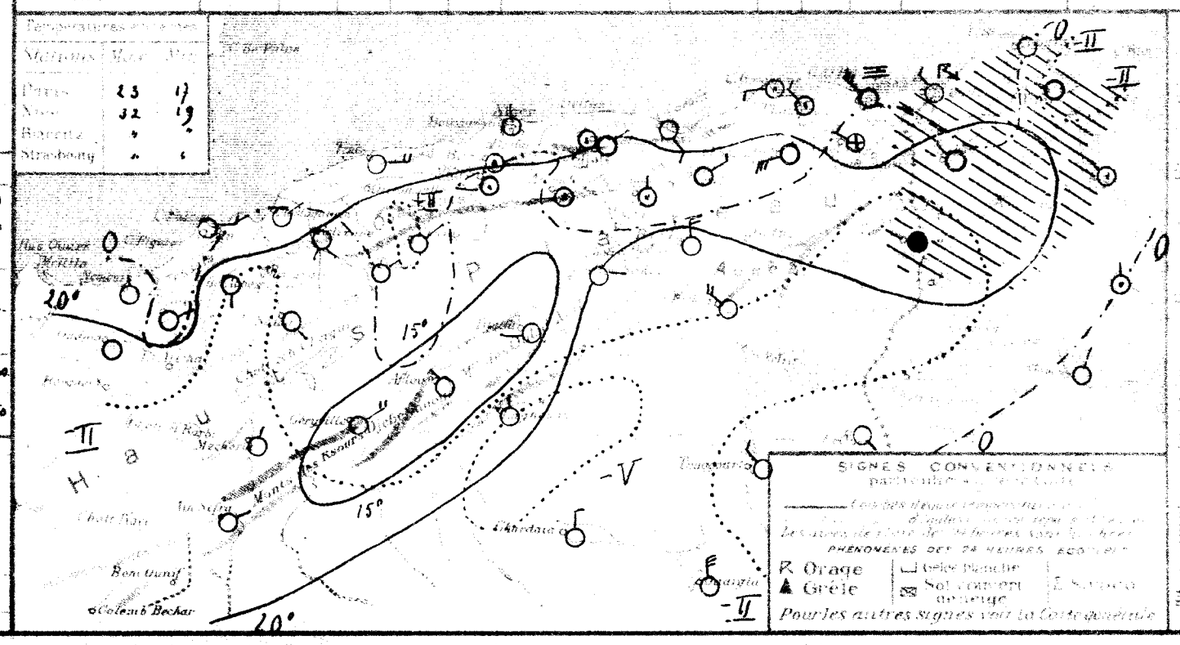

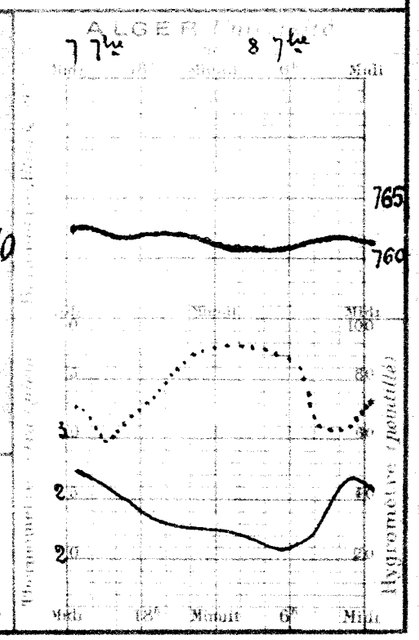

BULLETIN MÉTÉOROLOGIQUE DE L'ALGÉRIE

522 Année N° 252 — Jeudi 9 Septembre 1926 — 7h. Matin

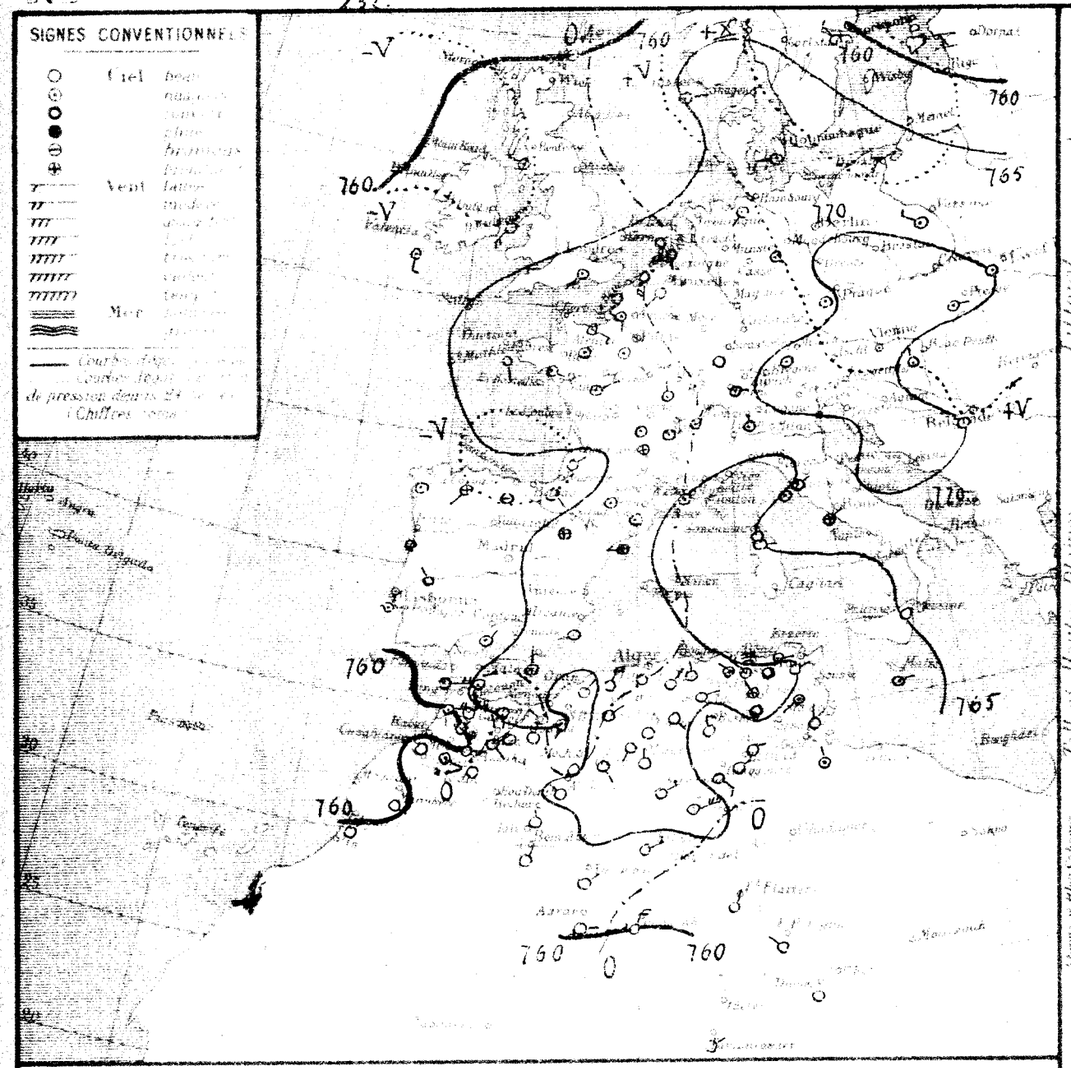

STATIONS	Altitude en mètres	Observation de 7 heures du matin: Pression à 0° et au niveau de la mer, observation	Pression, diff. en 24 h	Température de l'air, observation	Température de l'air, diff. en 24 h	Vent, pression ou force	Etat du Ciel	Etat de la Mer	Dans les 24 heures: Température extrême max	Température extrême min	Pluie en millimètres	Pluie du 1er Sept. au 9 à 7h matin	Pluie du 1er Sept. au 31 Août inclus	PHÉNOMÈNES
Nemours	4	66.0	0.0	23.5	+0.5	NW 1	clair	Agitée	26	16		20.7	248	
Beni Saf	3												361	
Oran	55													
Mostaganem	26	66.7	-0.7	24.0	+1.8	NE 2	clair	Belle	28	19				
Teniet	58	65.3	-1.0	22.2	+0.2	NNE 4	beau	Agitée	24	18		3.0		
Blida	267	64.9	-0.7	20.0	-0.4	calme	d		29	18		24.8	825	
Bouzaréa	344	65.3	-0.8	20.4	-0.8	NE 2	clair		25	19		22.8	685	
Alger	56	65.7	-0.4	22.4	-1.1	calme	d	Belle	27	20		14.9	617	
Maison Carrée	48												604	
Bougie	9	65.8	+0.9	24.0	+1.0	N 1	beau	Agitée	25	20		3.0	1050	(Bougie)
Philippeville	42	68.1	+1.7	22.4	-1.4	NW 1	nuageux	Agitée	27	21		1.0		
Cap de Garde	165	65.2	+1.5	23.0	0.0	NW 4	d	houleuse		22			587	
La Calle	15													
Bizerte	9	"	"	22.4	-2.4	calme	couvert	Belle	28	21	2.0	15.0	756	6h.30 pluie
Tunis	65	64.9	+2.3	24.0	+3.2	NE 1	clair		25	22	22.7	25.0	610	orage et pluie hier
Sfax	5	65.5	+2.0	21.0	-1.0	N 2	couvert	Agitée	28	20	2.0	2.0	173	pluie
Gadjda	580													
Tlemcen	800	65.5	-2.2	19.0	0.0	calme	clair		31	15		5.2	519	
Sidi Bel Abbès	470	64.0	-0.7	21.3	-0.4	ESE 1	d		30	18		4.0		
Saïda	800	66.0	-0.3	19.0	-1.0	SW 1	d		29	13		15.2	283	
Mascara	500	"	"	18.4	+2.0	NE 2	d		35	15		3.4	224	
Relizane	73												528	
Orléansville	132	"	"	19.9	+0.6	S 3	clair		34	17		18.3	135	
Tiaret	1025												318	
Vialar	500	65.0	-0.4	16.9	-1.8	NE 1	clair		27	16		14.6		
Médéa	900	66.8	+0.1	15.0	-2.5	NW 2	d		27	12		15.0	377	
Aumale	815	65.0	-0.9	18.0	+1.5	E 1	d		26	12		27.2		
Fort National	945													
Tizi Ouzou	222	65.2	0.0	17.2	+0.6	NE 2	beau		21	14	1.6	3.0		12h pluie
Bordj Bou Arreridj	910	"	"	13.4	-3.0	E 1	brouillard		30	16		8.0	923	
Sétif	1075	65.3	+0.8	15.8	-1.7	calme	clair		26	15		5.0	507	
Batna	1055	65.4	+1.2	16.3	-1.0	ENE 2	d		24	12		4.9	464	
Constantine	657													
Guelma	270	67.0	+1.7	18.1	-0.5	S 1	orageux		25	17	0.6	0.6		18 18h30 pluie
Tébessa	857	66.1	+2.5	24.2	-0.9	NNW 1	brouillard		22	13	27.0		593	
Biskra	128	66.5	+1.0	16.0	0.0	calme	couvert		21	15	0.4		268	12-13h pluie
El Aricha	1275													
Ain Sefra	1072	65.8	+1.4	17.0	0.0	NW 1	clair			16			111	
Mecheria	1100	64.3	-0.4	17.2	-0.9	calme	d		28	15		4.0	352	
Geryville	1200								27	8		8.0	314	
Aflou	1420	66.9	+1.2	11.1	-3.4	SSE 2	d		27	12		6.0		
Djelfa	1140	"	"	15.0	-1.0	SW 1	d		25	10		9.0	262	
Bou Saada	592	67.6	+0.1	13.5	-0.5	calme	d		29	16		5.6	252	
M'sila	440													
Barika	400	62.5	-0.5	22.0	+1.0	N 2	clair		30	20		1.7	128	
Colomb Béchar	806	63.9	+1.7	20.5	+0.5	N 1	clair		35	17			100	
Laghouat	750	67.8	"	22.0	+3.0	N 1	d		"	18			123	
Biskra	128	64.4	+1.8	26.0	"	N 3	d		45	25		0.1	59	
Touggourt	50	64.4	+0.7	24.8	+0.4	SE 3	beau		32	22			36	
El Oued	80	"	"	22.5	0.0	NE 1	clair		35	21			67	
Tozeur	50	64.1	+1.0	25.0	0.0	NE 1	beau		32	24			80	
Ghardaia	450	66.7	+0.9	24.0	+0.4	NE 3	clair		32	21			39	
Ouargla	135	67.5	"	25.1	+0.9	ENE 6	d		35	23			2	
El Goléa	394	65.1	+0.5	24.2	-0.4	ENE 3	d		35	22				
Beni Abbès	450	61.4	+1.5	22.6	+1.2	NNE 4	d		37	22			63	
Tamanrasset	1400	64.0	+1.5	22.9	+1.4	NE 1	d		32	21			34	
Adrar		"	"	23.2	+0.7	E 2	d		42	21			59	
In Salah		"	"	27.5	+0.2	NNE 4	d		41	25			5	
El Platteres		59.7	-0.4	27.0	"	NNE 2	d		42	17				
El Polignac		"	"	25.6	"	NN 2	d		38	20				
Djanet		"	"	20.0	"	calme	d		35	18			2	
Tamanrasset		"	"	22.7	+0.5	NE 1	d		31	15			8	
Rabat		"	"											

Situation générale et situation en Algérie. Le baromètre a baissé sur l'Ouest de l'Europe. La pression est élevée sur l'Europe centrale et les Balkans (Prague 775m, Belgrade 772m). Une aire dépressionnaire s'étend de l'Islande à la Russie (Reykjavik 754m, Haparanda 749m). Un minimum relatif se tient sur le Maroc (Fez 760m).

En Algérie, ce matin, le ciel est nuageux ou couvert vers la Tunisie, beau ailleurs. Les vents soufflent en majorité du secteur Nord et sont faibles ou modérés. Des averses orageuses sont tombées en quelques points sur le centre et l'Est du réseau.

La mer est houleuse à Cap de Garde, belle ou agitée ailleurs.

Probabilité (valable pour le lendemain) jusqu'à midi. Hausse barométrique : Est Bassin Méditerranéen, Maroc. - Baisse : Nord et centre du Bassin.

En Algérie, à l'Ouest, beau ou peu nuageux, vents variables faibles ou modérés (secteur Est dominant), température en hausse. A l'Est, nuageux, vents variables, vers Est, faibles ou modérés, température stationnaire.

	ORAN	ALGER	CONSTANTINE
Littoral et Tell	Beau ou peu nuageux. Vents variables faibles ou modérés, secteur Est dominant	Beau ou peu nuageux. Vents variables faibles ou modérés, secteur Est dominant	Nuageux. Vents variables, vers Est, faibles ou modérés
Hauts Plateaux	Beau ou peu nuageux. Vents du secteur Est modérés	Beau ou peu nuageux. Vents du secteur Est modérés	Nuageux, orageux au Sud. Vents variables vers Est, faibles ou modérés
Sahara	Beau temps. Vents du secteur Est modérés	Beau temps. Vents du secteur Est modérés	Beau temps, orageux au Nord. Vents du secteur Nord faibles ou modérés

AVIS AUX PORTS

Golfe du Lion	Vents	variables, vers Ouest, faibles ou modérés
Baléares		- d° -, faibles ou modérés
Oran		- d° -, secteur Est dominant, faibles ou modérés
Alger		- d° -
Bizerte		- d° - du secteur Est, faibles ou modérés.

VENTS EN ALTITUDE

Ouest	Algérie	Nord à Est	6 à 8 m
	Sahara		8 à 10 m
Est	Algérie	Secteur Est	6 à 8 m
"	Sahara		8 à 10 m

Temperatures extrêmes

Stations	Max	Min
Paris	24	12
Nice	32	19
Biarritz	"	"
Strasbourg	"	"

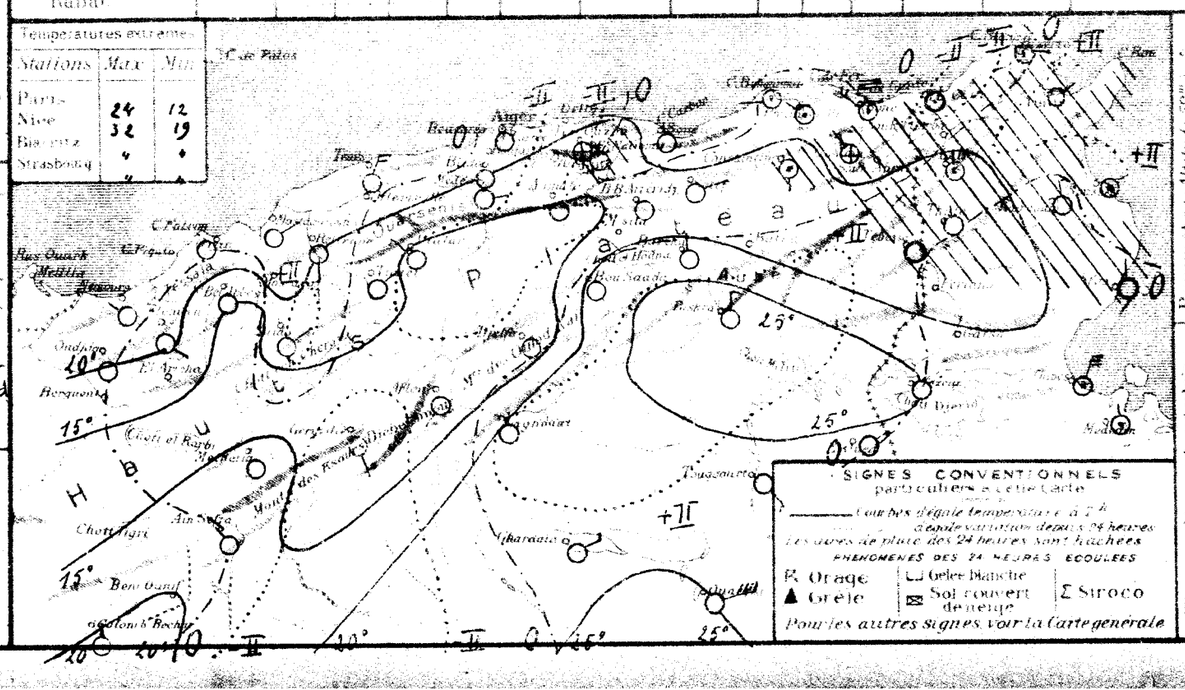

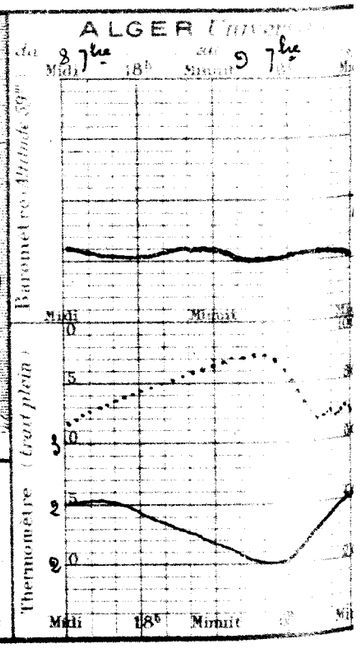

Année N°

BULLETIN MÉTÉOROLOGIQUE DE L'ALGÉRIE

Vendredi 10 Septembre 1926 — 7h. Matin

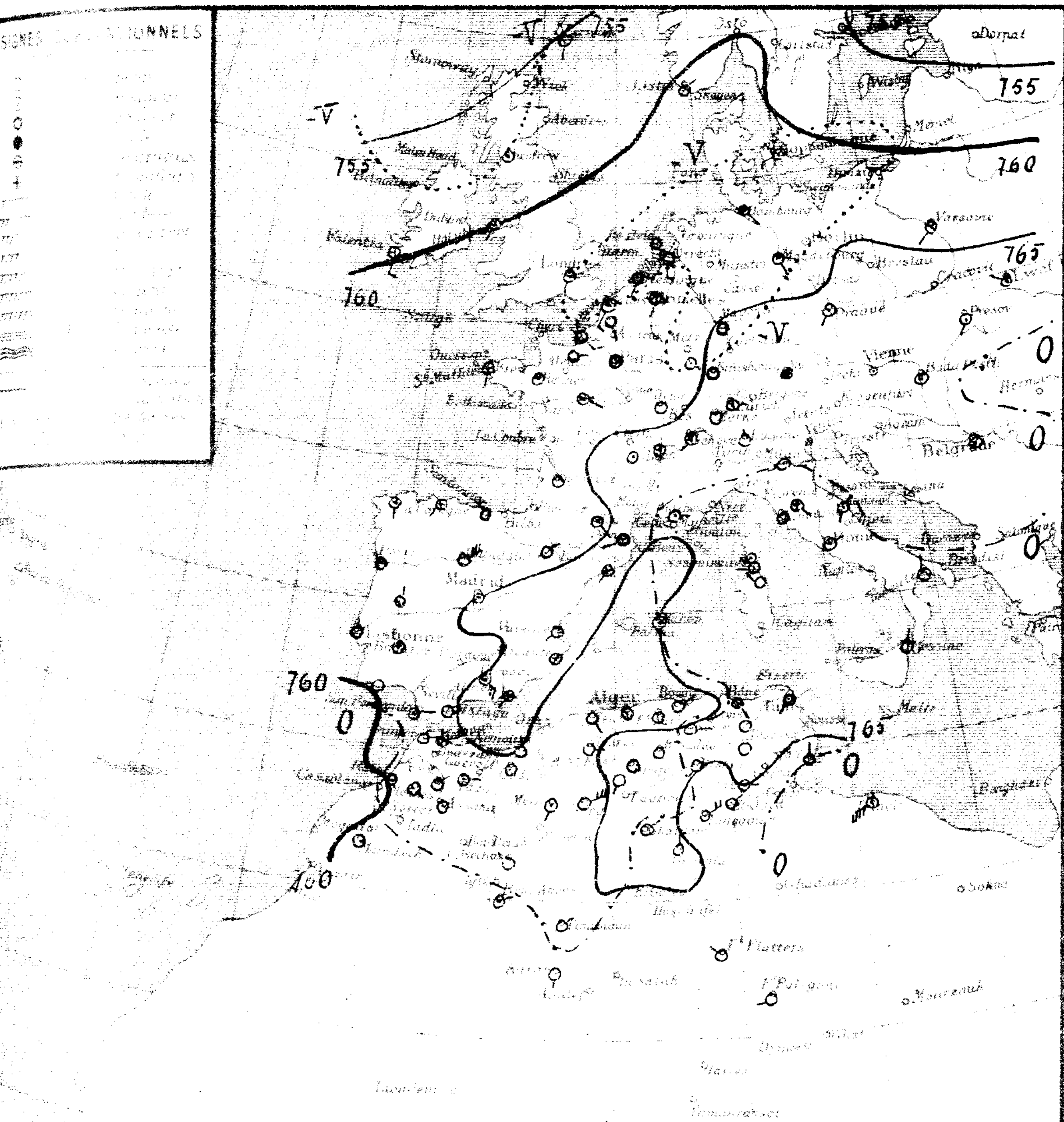

Région	Stations	Altitude en mètres	Pression à 0° et au niveau de la mer: Observation	Pression: diff. en 24 h.	Température de l'air: Observation	Température: diff. en 24 h.	Vent: Direction et force de 0 à 9	Etat du Ciel	Etat de la Mer	Dans les 24 heures: Températures extrêmes max.	Températures extrêmes min.	Pluie en millim.	Pluie du 31 Août au 10 7bre millim.	Pluie du 1er Sept au 31 Août millim.	Phénomènes
Littoral	Nemours	4	65.0	-1.0	23.0	-0.5	N 1	Beau	E Belle	-	16		20.7	248	
	Beni Saf	3													
	Oran	53												361	
	Mostaganem	26													
	Tenès	39	63.2	-2.1	23.2	+1.0	SSE 2	clair	Belle	25	18		3.0		
	Blida	267	63.2	-1.7	21.6	+1.6	calme	d°		31	19		24.8	825	
	Bouzaréa	344	63.6	-1.7	22.1	+1.7	ESE 1	clair		23	20		22.8	685	
	Alger	59	63.9	-1.8	23.0	+0.6	calme	Ennuag'	Belle	26	20		14.9	617	
	Maison Carrée	48												604	
	Bougie C. Carbon	9	64.2	-1.0	23.4	-0.6	NE 1	clair	Agitée	26	21		3.0	1080	(Bougie)
	Philippeville	47	64.8	-0.3	21.6	-0.8	NW 1	clair	Belle	27	19		1.0		
	Cap de Garde	161	66.1	+0.9	23.0	0.0	SE 2	nuag'	Agitée	"	"			527	
	La Calle	10	"	"	24.8	+2.4	SW 1	clair	Belle	27	21		15.0	756	
	Bizerte	9													
	Tunis	36	66.2	+1.8	20.9	-3.1	SW 1	couvert		27	18		25.0	610	
	Sfax	6	62.5	0.0	22.0	+1.0	N 2	d°	E Belle	29	21	0.0	2.0	173	Légère pluie la nuit
Tell et Hautes Plaines	Oudjda	580	64.2	+0.7	20.0	+1.0	calme	Ennuag'		32	14		5.2	319	
	Tlemcen	806	63.8	-1.1	21.7	+0.4	NW 1	Beau		29	18		4.0		
	Sidi Bel Abbès	476											15.2	283	
	Saïda	860	"	"	18.8	+0.4	NE 1	clair		34	15		3.4	224	
	Mascara	590												328	
	Relizane	73	"	"	22.4	+2.5	WSW 3	clair		34	18		18.3	133	
	Orléansville	112												318	
	Tiaret	1023	64.0	-1.0	19.8	+2.9	E 1	clair		30	17		14.6		
	Vialar	889	65.1	-1.7	19.0	+6.0	NE 2	clair		29	16		15.0	377	
	Médéa	935	63.9	-1.1	19.0	+1.0	NE 1	d°		23	11		27.2		
	Aumale	905	"		15.5	"	S 2	d°		27	15				
	Fort-National	942	64.1	-2.1	17.9	+0.7	calme	clair		26	18		3.9		
	Tizi-Ouzou	222	"	"	19.9	+1.5	NE 1	brouillard		33	17		2.0	923	
	Bordj Bou Arréridj	915	65.0	+1.7	16.5	-0.5	N 1	clair		30	14		5.0	307	
	Sétif	1079	65.4	0.0	16.0	-0.3	E 2	d°		25	13		4.9	464	
	Batna	1044													
	Constantine	660	67.3	+0.3	17.0	-1.1	NW 1	clair		24	15		0.6		
	Guelma	268	66.1	0.0	21.0	-0.2	calme	d°		27	17	0.8	3.5	593	Pluie (Pluie du 8 (2mm)
	Tebessa	860	66.9	+0.4	18.0	+2.0	calme	clair		-	14			268	
Steppe et Hts Plateaux	El Aricha	1250													
	Aïn Sefra	1073												111	
	Mecheria	1167	62.3	-2.0	21.0	+3.2	SSW 1	nuag'		29	16		4.0	332	
	Géryville	1320	62.9	-4.0	19.9	+3.8	ENE 5	clair		29	17		8.0	314	
	Aflou	1426			14.0	+2.0	SW 1	clair		28	11		6.0		
	Djelfa	1180	66.7	-0.9	18.0	+4.4	calme	d°		28	10		9.0	268	
	Bou Saâda	550	66.8	-0.6	21.6	+0.4	calme	d°		28	17		5.6	229	
	M'sila	486													
	Barika	464	62.8	+0.3	21.2	-0.8	N 5	clair		28	18		1.7	128	
Sahara	Colomb-Béchar	769	63.4	-0.5	21.5	+1.0	NNW 1	Beau		35	17			100	
	Laghouat	751												125	
	Biskra	125	65.1	+0.7	25.0	-1.0	SW 1	clair		33	23		0.1	59	
	Touggourt	69	64.5	+0.1	24.8	0.0	NE 4	d°		31	24			36	
	El Oued	70	"	"	23.8	+0.3	NE 1	d°		32	22			67	
	Tozeur	50	64.1	0.0	25.0	0.0	E 1	d°		33	24			26	
	Ghardaïa	526	67.1	+0.4	25.1	+1.1	NE 1	clair		34	21			29	
	Ouargla	157	67.8	+0.3	24.1	-1.0	N 3	d°		32	21			3	
	El Goléa	384	64.0	+0.9	21.5	-2.7	NW 2	d°		32	19				
	Beni Abbès	497	61.6	+0.2	23.0	+0.4	ENE 1	nuag'		37	22			63	
	Timimoun	284	63.7	-0.3	23.1	+0.2	NE 1	couvert		34	21			34	
	Adrar		"	"	22.5	-0.7	S 1	clair		38	21			39	
	In-Salah													5	
	F^t Flatters		"	"	25.6	-1.4	NW 1	clair		36	22				
	F^t Polignac		"	"	26.6	+1.0	WSW 1	d°		37	20				
	Djanet													2	
	Tamanrasset													5	
	Rabat														

Situation générale et situation en Algérie. Le baromètre a baissé sur l'Europe, l'Ouest du bassin méditerranéen et l'Ouest de l'Afrique du Nord. La pression reste élevée sur l'Europe centrale et les Balkans (Buda-Pest 769%) et sur l'Algérie-Tunisie (Ouargla 768%). Une aire dépressionnaire recouvre l'Océan glacial arctique (Islande 748%). Un minimum relatif se tient à l'Ouest du Maroc (Rabat 760).

En Algérie, ce matin, le ciel est beau ou brumeux, les vents sont variables et faibles, les secteurs Est et Nord dominants. Il a plu hier vers la Tunisie.

La mer est belle ou peu agitée.

Probabilités valable pour le lendemain jusqu'à midi. Hausse barométrique : Nord-Est bassin méditerranéen, Maroc. Baisse : Algérie. Tunisie.

En Algérie, temps beau ou peu nuageux, brumes littorales, orages locaux ; vents variables, faibles, secteurs Est et Sud dominants ; température en hausse.

	ORAN	ALGER	CONSTANTINE
Littoral et Tell	Beau ou peu nuageux et brumeux. Vents variables, faibles, secteurs Est et Sud dominants.	Beau ou peu nuageux et brumeux. Vents variables, faibles, secteurs Est et Sud dominants	Beau ou peu nuageux et brumeux. Vents variables faibles, secteurs Est et Sud dominants
Hauts Plateaux	Beau ou peu nuageux, Vents variables faibles, Secteurs Est et Sud dominants	Beau ou peu nuageux. Vents variables, faibles, secteurs Est et Sud dominants	Beau ou peu nuageux Vents des secteurs Est et Sud, faibles.
Sahara	Beau ou peu nuageux. Vents du secteur Est, faibles	Beau ou peu nuageux. Vents du secteur Est, faibles	Beau ou peu nuageux. Vents du secteur Est, faibles

Avis aux ports — Vents:
- Golfe du Lion : du secteur Est, faibles ou modérés.
- Baléares : variables, faibles
- Oran : — d° — , secteurs Est et Sud dominants
- Alger : — d° — — d° —
- Bizerte : d'Est à Sud, faibles

Vents en altitude — Secteur Est:
- Ouest Algérie : 6 à 8 m
- " Sahara : 8 à 10 m
- Est Algérie : 6 à 8 m
- " Sahara : 8 à 10 m

Avis aux Agriculteurs

Températures extrêmes		
Stations	Max	Min
Paris	27	12
Nice	"	"
Biarritz	"	"
Strasbourg	"	"

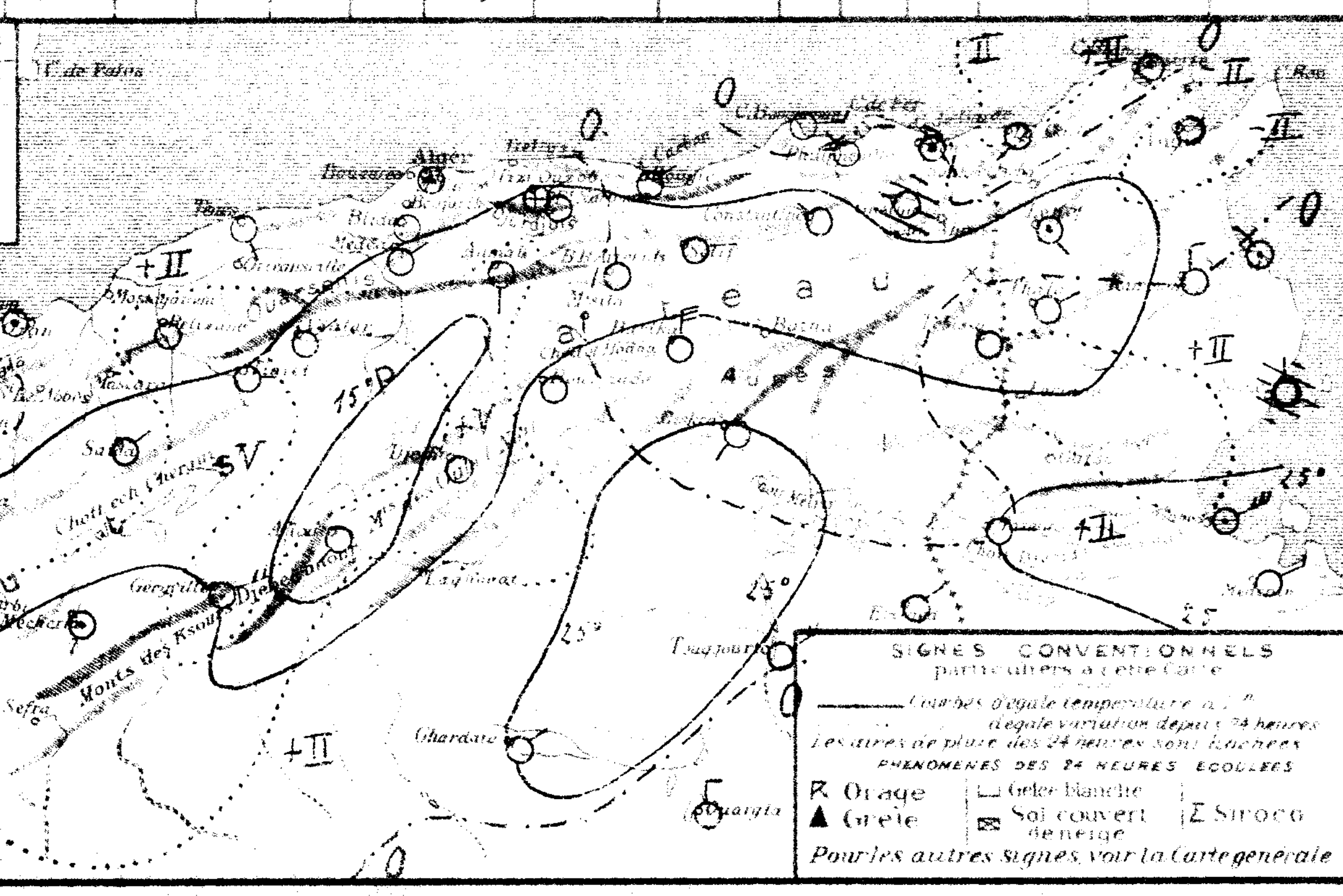

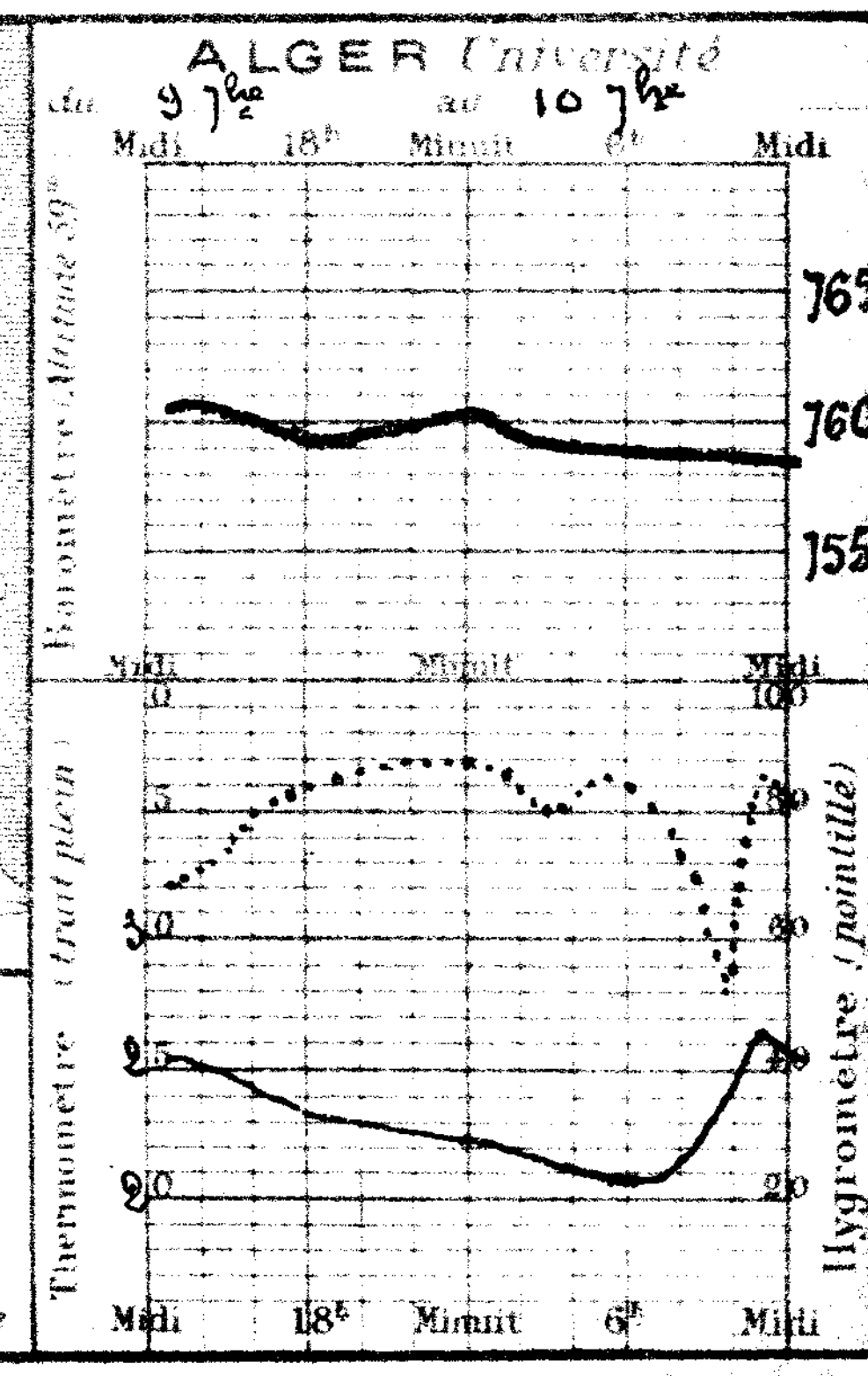

Année N° 254

BULLETIN MÉTÉOROLOGIQUE DE L'ALGÉRIE

Samedi 11 Septembre 1926 — 7h. Matin

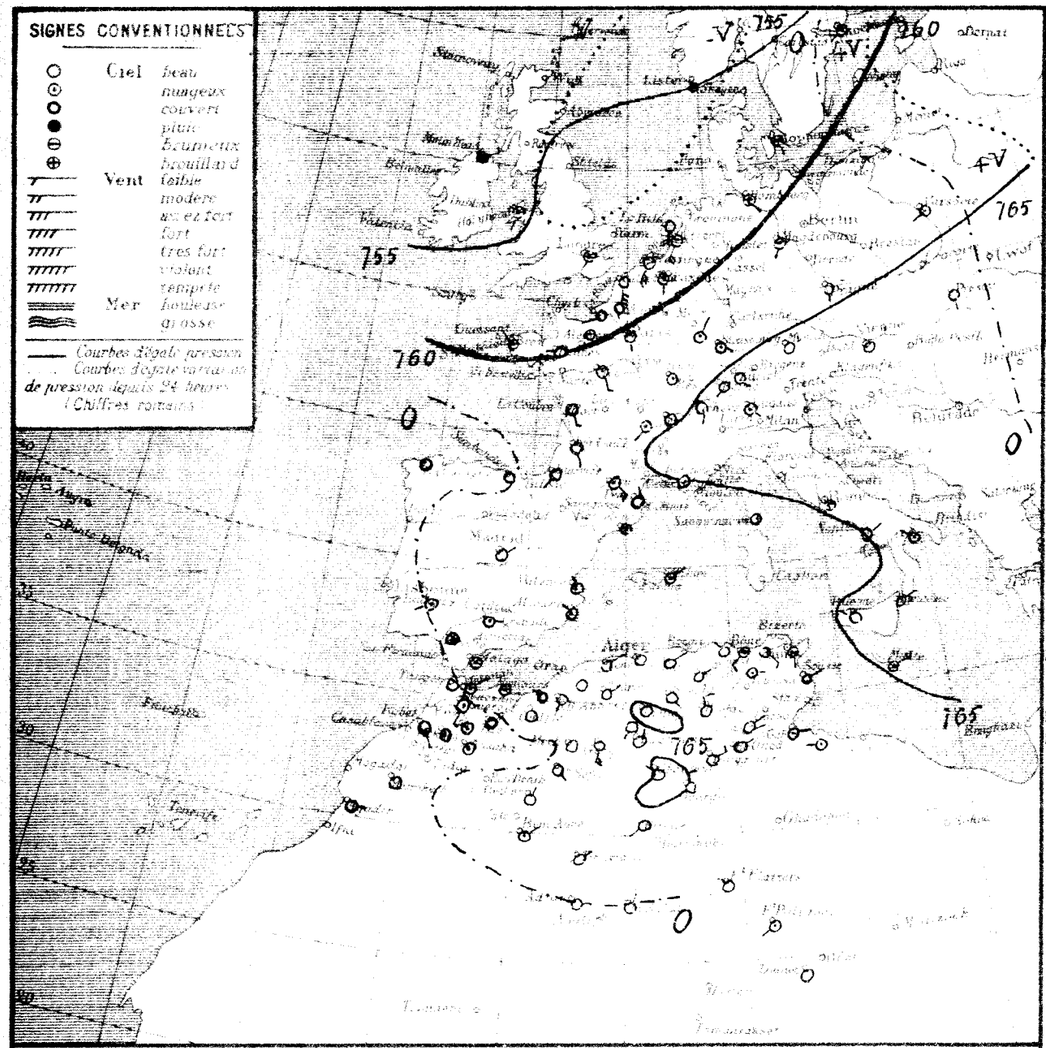

STATIONS	Altitude en mètres	Observation de 7 heures du matin: Pression à 0° et au niveau de la mer, observation	diff. en 24h	Température de l'air, observation	diff. en 24h	Vent Direction et Force de 0 à 9	Etat du Ciel	Etat de la Mer	Dans les 24 heures: Températures extrêmes max	min	Pluie en millim.	Pluie du 10 au 11 7h matin millim.	Pluie du 1er Septembre au 10 7h millim.	PHÉNOMÈNES
Nemours	4	64.0	-1.0	23.2	+0.2	NW 1	couvert	Belle	26	16			21	
Beni-Saf	3													
Oran	53													
Mostaganem	27													
Tenes	59	61.7	-1.5	21.6	-1.6	NE 2	beau	Belle	27	18			3	
Blida	267	62.5	-0.7	21.0	-0.6	N 1	Bmag.		33	20			25	
Boufarik	344	62.3	-1.3	20.4	-1.7	ENE 1	clair		26	19			23	
Alger	59	62.7	-1.2	22.0	-1.0	calme	d	Belle	27	20			15	
Maison Carrée	45													
Bougie	"												3	
Philippeville	47	61.7	-3.1	23.4	+1.8	NNW 1	clair	Belle	27	21			1	
Cap de Garde	163	63.1	-3.0	23.0	0.0	SW 3	mag.	Houleuse	"	22				
La Calle	10	"	"	26.8	+2.0	SE 3	clair	& Belle	28	23			15	
Bizerte	"													
Tunis	30	64.2	-2.0	23.6	+2.7	S 1	mag.		29	20	0.1	0.1	25	Pluie ce matin
Sfax	7												2	
Gadjda	583	62.8	-1.4	20.0	0.0	calme	clair		32	15			5	
Tlemcen	806	62.3	-1.5	23.7	+2.0	SSE 1	d		29	20			4	
Sidi Bel Abbes	470	63.8	"	15.0	"	SW 1	d		30	14			15	
Saïda	860	"	"	18.6	-0.2	NW 1	d		36	16			3	
Mascara	500	63.3	"	19.6	"	calme	d		37	18				
Relizane	73	"	"	19.7	-2.3	S	d		35	18			18	
Orléansville	155													
Tiaret	1070	61.6	-2.4	21.4	+1.6	NE 1	clair		31	17			15	
Médéa	900	64.1	-1.0	17.9	-1.1	S 1	d		30	13			15	
Medjda	95	61.8	-2.1	20.8	+1.0	SE 1	d		31	12			27	
Aumale	865			19.5	+2.0	SSE 1	d		29	16				
Fort National	342	61.7	-2.4	21.3	+3.4	NE 2	d		29	19			4	
Tizi Ouzou	222	"	"	23.0	+3.1	SSW 1	d		35	18			8	
Bordj Bou Arréridj	915	62.5	-2.5	18.9	+2.6	N 1	d		32	15			5	
Sétif	1000	62.3	-3.1	19.8	+1.8	NE 1	d		28	15			5	
Batna	1144													
Constantine	660	64.2	-3.3	20.7	+3.7	ENE 1	clair		29	19			1	
Guelma	227	63.1	-3.0	23.7	+2.7	E 1	mag.		31	20			4	
Tebessa	661													
El Aroussia	1253													
Aïn Sefra	1075	62.8	"	17.0	"	SE 1	clair		"	14				
Mecheria	1107	62.3	0.0	19.9	-1.1	calme	d		31	19			4	
Géryville	1289	61.3	-1.6	20.3	+0.4	SSW 4	d		30	16			8	
Aflou	1420	"	"	17.0	+3.0	SW 1	d		30	12			6	
Djelfa	1160	66.6	-0.2	16.0	-2.0	calme	d		29	13			6	
Bou Saada	591	64.1	-2.2	23.4	+1.8	SSE 1	d		38	17			6	
M'sila	466													
Biskra	124	61.3	-1.5	24.0	+2.8	W 3	clair		33	18			2	
Colomb Béchar	803	62.4	-1.0	23.8	+2.3	NNE 1	clair		35	21				
Laghouat	751	64.0	"	23.0	"	NNE 1	d		31	17				
Biskra	125	61.9	-3.2	27.0	+2.0	N 2	d		"	25				
Touggourt	69	62.5	-2.0	25.4	+0.6	NE 3	d		34	21				
El Oued	70	"	"	24.0	+0.2	NE 1	d		37	23				
Tuggurt	50	62.2	-1.0	26.0	+1.0	NE 2	d		35	23				
Ghardaïa	526	65.8	-1.6	24.9	-0.2	NW 1	d		34	21				
Guardaïa	157	65.8	-2.0	25.6	+1.5	N 3	d		35	23				
El Goléa	394?	65.5	-0.7	21.5	0.0	WSW 2	d		32	19				
Beni Abbès	479	61.2	-0.4	28.4	+0.4	NE 1	Bmag.		38	23				
Tamanrasset	2400	63.4	-0.3	23.7	+0.6	NE 1	clair		"					
Adrar		"	"	25.0	+0.5	E 1	d		38	20				
In Salah		61.1	0.0	26.0	+0.8	NNE 2	d		37	19				
F. Flatters		"	"	27.8	+2.2	WNW 1	d		32	22				
F. Polignac		"	"	27.8	+1.2	WSW 1	Bmag.		39	24				
Djanet		"	"	25.0	"	calme	clair		35	21				
Tamanrasset														
Kebar														

Situation générale et situation en Algérie. Le baromètre a baissé sur l'Ouest et le Centre de l'Europe, le Bassin méditerranéen et l'Algérie-Tunisie. La pression est élevée sur l'Est du continent européen (Bucarest 767m/m) et sur le Centre de l'Algérie (Djelfa 767m/m); elle est basse sur la Scandinavie (Bodo 749m/m).

En Algérie, ce matin, le ciel est beau ou brumeux; les vents sont variables en force et direction.

La mer est houleuse à Cap-de-Garde; belle ou agitée ailleurs.

Probabilité (valable pour le lendemain) jusqu'à midi. Hausse barométrique: Ouest Bassin méditerranéen, Maroc. Baisse: Algérie, Tunisie.

En Algérie, à l'Ouest, temps beau ou peu nuageux; brume littorale; vents variables, faibles; secteur Nord dominant; température en baisse. A l'Est, temps beau ou peu nuageux, brumeux sur le littoral; quelques orages locaux; vents variables faibles, secteurs Est et Sud dominants; température en hausse.

	ORAN	ALGER	CONSTANTINE
Littoral et Tell	Beau ou peu nuageux et brumeux. Vents variables, faibles, secteur Nord dominant	Beau ou peu nuageux et brumeux sauf orages locaux. Vents variables faibles, secteur Est dominant.	Beau ou peu nuageux et brumeux, sauf orages locaux. Vents variables faibles, secteurs Est et Sud dominants
Hauts Plateaux	Beau ou peu nuageux. Vents variables, faibles.	Beau ou peu nuageux, sauf orages locaux. Vents variables faibles.	Beau ou peu nuageux, sauf orages locaux. Vents variables, faibles.
Sahara	Beau ou peu nuageux. Vents du secteur Est, faibles	Beau ou peu nuageux. Vents variables, faibles	Beau temps. Vents variables, faibles.

AVIS AUX PORTS — Vents:
- Golfe du Lion: variables, faibles; secteur Est dominant
- Baléares: — d° —, — d° —
- Oran: — d° —, secteur Nord dominant
- Alger: — d° —, secteur Est dominant
- Bizerte: — d° —, secteurs Est et Sud dominants.

VENTS EN ALTITUDE
- Ouest Algérie: 6 à 8 m
- " Sahara: 8 à 10 m
- Est Algérie, Secteur Est: 6 à 8 m
- " Sahara: 8 à 10 m

Avis aux Agriculteurs

Températures extrêmes

Stations	Max	Min
Paris	31	10
Nice	28	16
Biarritz	"	"
Strasbourg	"	"

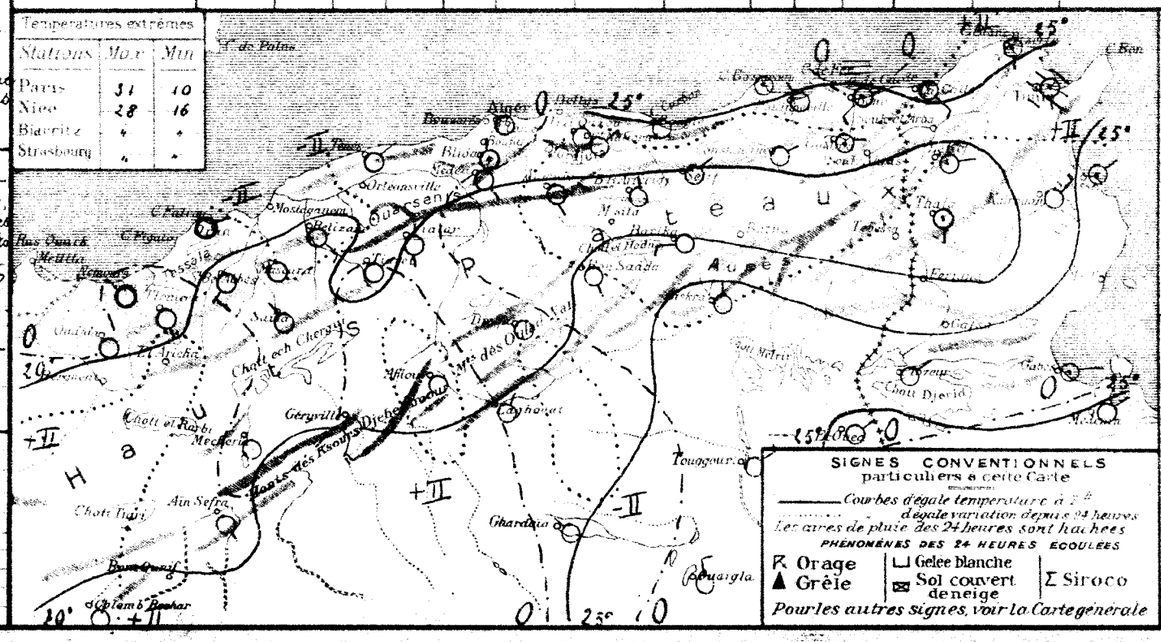

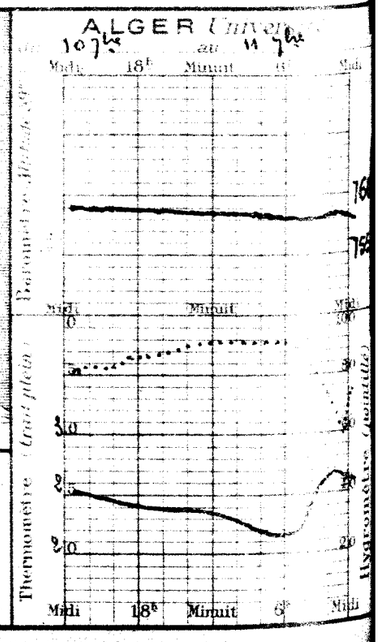

52e Année N° 255

BULLETIN MÉTÉOROLOGIQUE DE L'ALGÉRIE

Dimanche 12 7bre 1926 — 7h. Matin

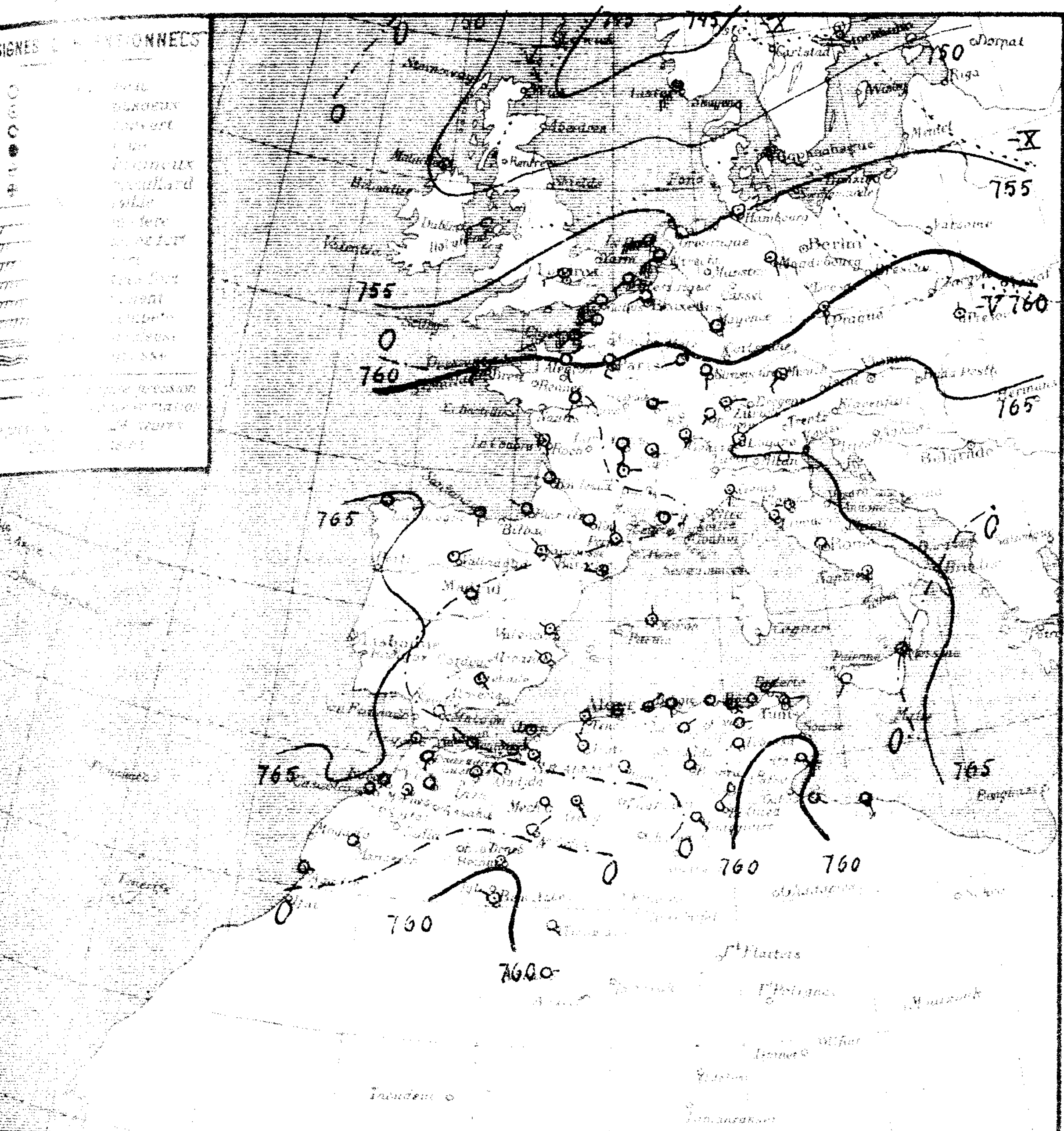

Stations	Altitude en mètres	Pression à 0° et au niveau de la mer: Observation	Pression: diff en 24h	Température de l'air: Observation	Température: diff en 24h	Vent: Direction et force de 0 à 9	Etat du Ciel	Etat de la Mer	Dans les 24 heures: Températures extrêmes max	Températures extrêmes min	Pluie en millim	Pluie du 10 au 12 7bre millim	Pluie du 1er Septbre au 10 7bre millim	Phénomènes
Littoral														
Nemours	4	63.0	-1.0	25.0	+1.8	NW 1	Ennuag'	Agitée	24	17				
Beni Saf	3												21	
Oran	53													
Mostaganem	86													
Tenes	59	61.5	-0.2	22.4	+0.8	SSW 2	nuag'	Agitée	28	24			3	
Blida	267	60.7	-1.8	33.0	+2.0	calme	Ennuag'		33	20			25	
Bouzaréa	344	60.8	-1.5	21.0	+0.6	E 1	Couvert		25	20			23	
Alger	59	61.1	-1.6	23.8	+1.8	calme	Brum'	Belle	27	21			15	
Maison Carrée	46													
~~Bougie~~ Collo	6	60.9	-1.7	25.0	-0.6	S 1	Beau	Agitée	28	21			3	
Philippeville	42	60.6	-1.1	22.8	-1.6	calme	clair	Belle	27	19			1	
Cap de Garde	161	62.0	-1.1	26.0	+3.0	SE 1	nuag'	Calme		21				
La Calle	10	"	"	24.9	-1.9	calme	clair	Calme	33	19	18.0	18.0	15	21-24h orage, pluie
Bizerte														
Tunis		61.9	-2.3	25.0	+1.4	E 1	Ennuag'		32	20		0.1	25	
Sfax		59.3	"	27.0	"	SE 4	clair	Agitée	31	25			2	
Tell et Hauts Plateaux														
Oudjda	580	+	+		+1.0	calme	clair		35	15			5	
Tlemcen	806												4	
Sidi Bel Abbès	470	63.0	-0.8	21.0	+5.0	NW 3	nuag'		31	17			15	
Saïda	860	"	"	20.8	+2.2	NE 1	clair		36	18			3	
Mascara	590	62.4	-0.9	20.0	+0.4	NW 1	Ennuag'		31	19				
Relizane		"	"	23.5	+3.6	W 3	nuag'		34	20			18	
Orléansville	112													
Tiaret	1023	60.6	-1.0	22.0	+0.6	NNW 1	nuag'		30	18			15	
Vialar													15	
Médéa		60.3	-1.5	20.8	+0.8	W 1	Beau		25	10			27	
Aumale														
Fort National	942												4	
Tizi Ouzou	222	"	"	20.8	-2.2	NE 1	brouill'		33	19			8	
Bordj Bou Arreridj	917	60.1	-2.4	16.9	-2.0	calme	clair		34	15			5	
Sétif	1074	61.8	-0.5	17.0	-2.8	NE 1	clair		29	14	0.6	0.6	5	Pluie la nuit
Batna	1044													
Constantine													1	
Guelma	265	61.7	-1.4	21.1	-2.6	E 1	clair		35	17	14.0	14.0	4	10h orage, pluie
Tébessa	860	62.9	"	18.0	-	calme	d°		30	14				
Steppe et Atlas Saharien														
El Aricha	1250													
Aïn Sefra	1075													
Mecheria	1167	63.1	+0.8	19.9	0.0	calme	clair		31	18			4	15-16h tempête de sable
Géryville	1320	63.3	+2.0	14.5	-6.0	SSE 2	Ennuag'		30	9			8	
Aflou	1420	"	"	14.0	-3.0	SW 1	clair		30	13			6	
Djelfa	1150	64.5	-2.0	14.9	-1.1	calme	clair		30	10			9	
Bou Saada	550												4	
M'sila	480													
Barika	464	61.0	-0.3	24.9	+0.9	E 2	clair		34	19			2	
Sahara														
Colomb-Béchar	769	60.6	-1.8	24.5	+0.7	NE 1	nuag'		36	19				
Laghouat	751													
Biskra	123	61.0	-0.9	27.0	0.0	N 2	clair		37	26				
Touggourt	66	62.4	-0.1	25.2	-0.2	SE 2	clair		37	22				
El Oued	70	"	"	24.0	0.0	NNW 1	d°		36	21				
Tozeur	50	61.0	-1.2	27.0	+1.0	calme	clair		36	21				
Ghardaïa	526													
Ouargla	137													
El Goléa	394													
Beni Abbès	497	58.6	-2.6	28.8	+5.4	WNW 1	nuag'		41	28				
Timimoun	294	61.6	-1.3	25.8	+2.1	ESE 1	clair		41	22				
Adrar		"	"	23.5	+0.5	E 1	d°		40	22				
In Salah														
Ft Flatters														
Ft Polignac														
Djanet														
Tamanrasset														
Rabat														

Situation générale et situation en Algérie Le baromètre a haussé sur l'Ouest de l'Europe et sur le Maroc. La pression est élevée sur l'Ouest de la Péninsule Ibérique et du Maroc (La Corogne. Rabat 765 m/m) et sur le Sud Est de l'Europe (Rome 765 m/m). Elle est basse sur la Scandinavie (Brono 744 m/m). Un minimum relatif se tient sur la Méditerranée occidentale (Philippeville 761 m/m). Le minimum saharien persiste (Beni-Abbès 759 m/m).

En Algérie, ce matin, le ciel est beau ou peu nuageux, brumeux sur le littoral; les vents sont variables et faibles, le secteur Sud dominant; des averses orageuses sont tombées dans l'Est du réseau.

La mer est belle ou peu agitée.

Probabilité valable pour le lendemain jusqu'à midi - Hausse barométrique: Ouest Bassin méditerranéen, Algérie-Tunisie. Baisse: Est Bassin, Maroc, Sud-Ouest Algérie.

En Algérie, beau temps, vents variables, faibles, secteurs Ouest et Sud dominants. Température en baisse.

	ORAN	ALGER	CONSTANTINE
Littoral et Tell	Beau ou peu nuageux et brumeux. Vents variables, faibles	Beau ou peu nuageux et brumeux. Vents variables, faibles, secteurs Ouest et Sud dominants	Beau ou peu nuageux et brumeux. Vents variables, faibles, secteurs Ouest et Sud dominants
Hauts Plateaux	Beau ou peu nuageux. Vents variables, faibles.	Beau ou peu nuageux. Vents variables, faibles.	Beau ou peu nuageux. Vents variables, faibles
Sahara	Beau ou peu nuageux. Orages locaux. Vents variables, faibles.	Beau ou peu nuageux. Vents variables, faibles	Beau ou peu nuageux. Vents variables, faibles

Avis aux ports — Vents:
- Golfe du Lion: de Nord-Ouest, faibles ou modérés
- Baléares: du secteur Ouest, modérés
- Oran: variables, faibles, secteurs Ouest et Sud dominants.
- Alger: — d° — , — d° —
- Bizerte: — d° — , — d° —

Vents en altitude
- Ouest Algérie
- " Sahara
- Est Algérie
- " Sahara

Avis aux Agriculteurs

Températures extrêmes — Stations	Max	Min
Paris	32	17
Nice	27	18
Biarritz	"	"
Strasbourg	"	"

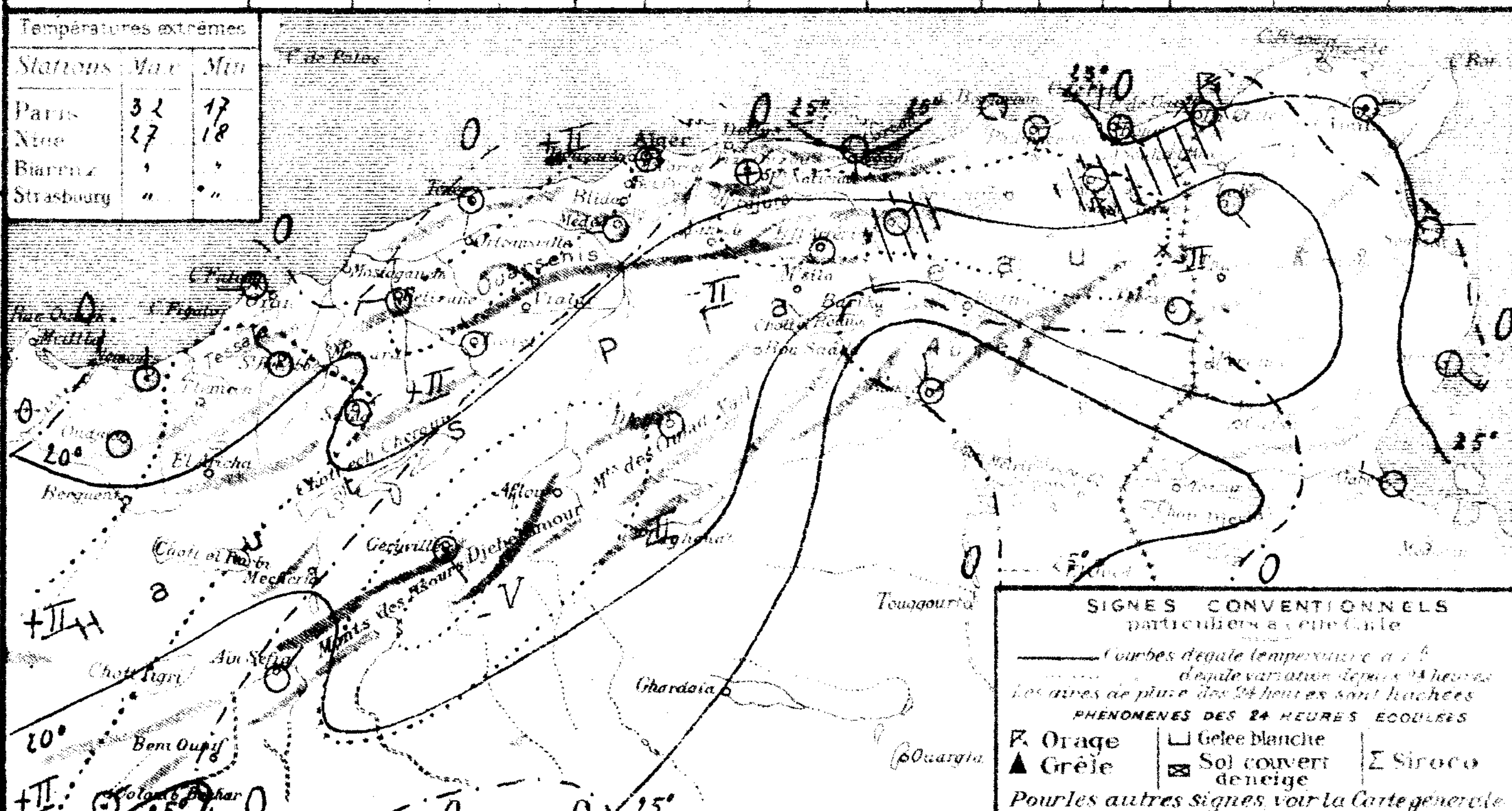

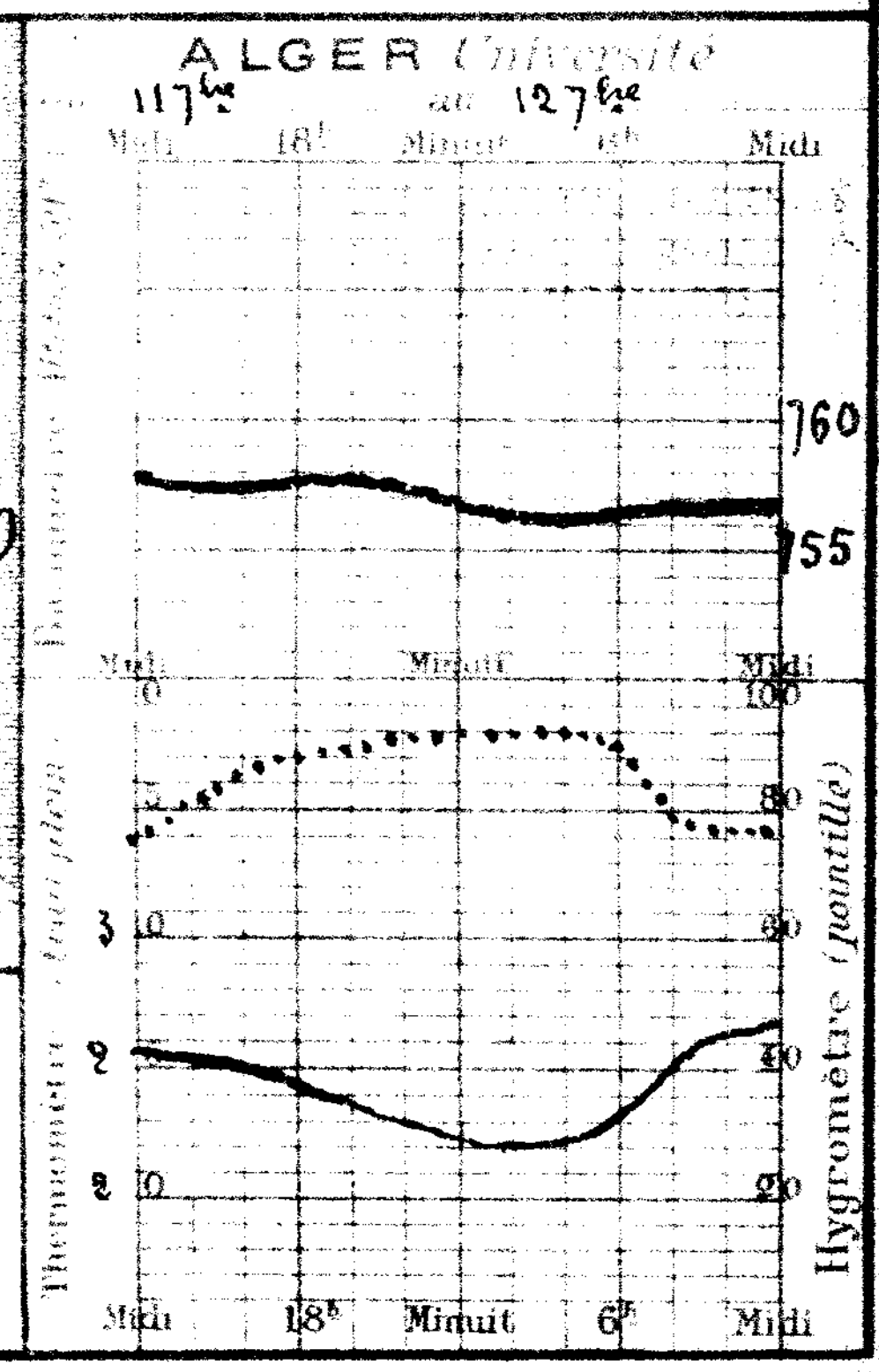

Année N° 256

BULLETIN MÉTÉOROLOGIQUE DE L'ALGÉRIE

Lundi 13 Septembre 1926 — 7h. Matin

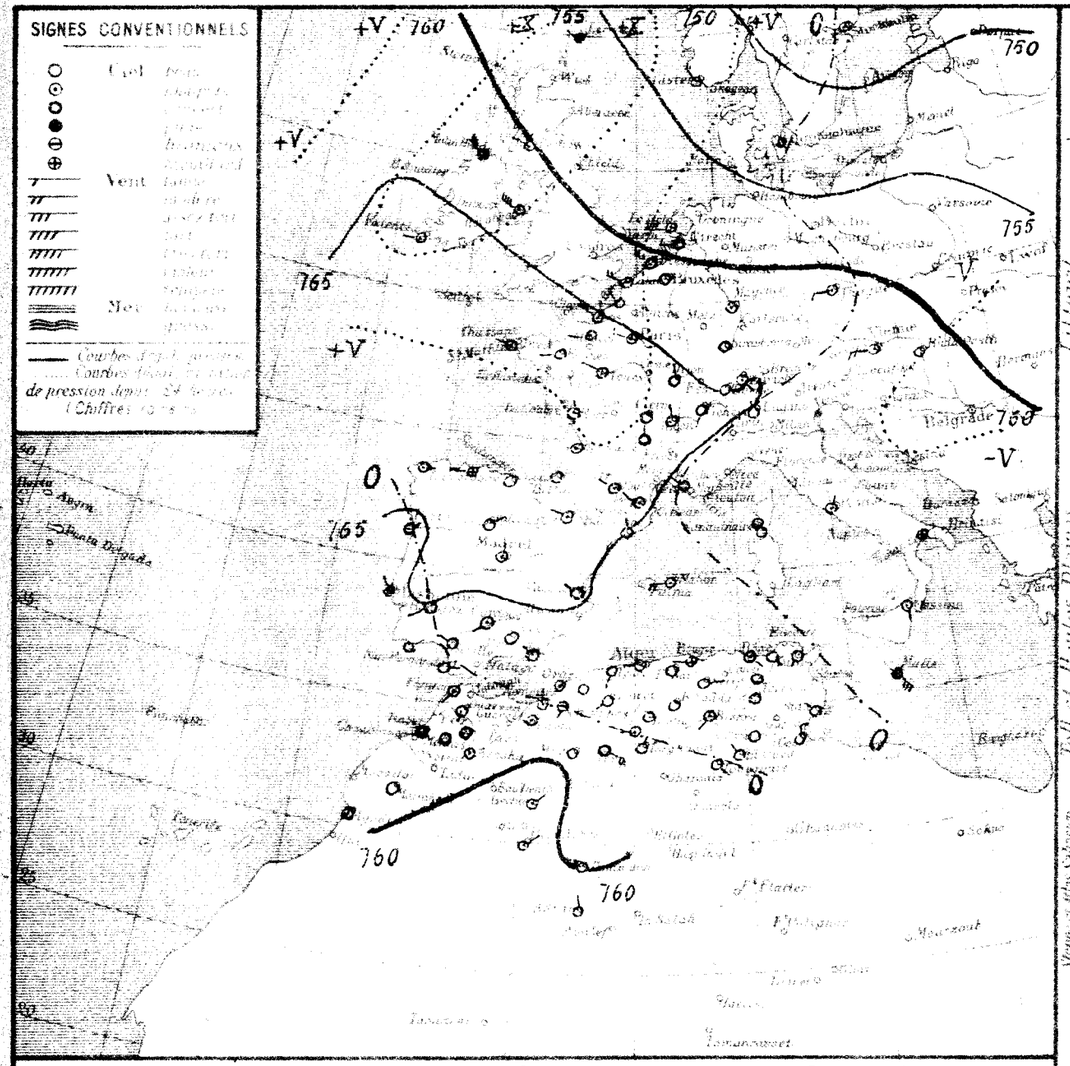

STATIONS	Altitude en mètres	Observation de 7 heures du matin: Pression à 0° et au niveau de la mer — Observation	Pression — diff. en 24 h	Température de l'air — Observation	Température — diff. en 24 h	Vent — Direction et Force de 0 à 9	Etat du Ciel	Etat de la Mer	Dans les 24 heures: Températures extrêmes — max	min	Pluie en millim.	Pluie du 10 au 13 h. (millim.)	Pluie du 1er Sept. au 10 h. (millim.)	PHÉNOMENES
Littoral														
Nemours	4	63.0	0.0	24.0	-1.0	N 1	nuag.	Agitée	28	16			21	
Beni Saf	3													
Oran	31													
Mostaganem	26													
Tenes	59	62.9	+1.4	21.2	-1.2	SSW 2	Beau	Belle	26	20			3	
Blida	267	62.4	+1.7	21.4	-1.6	calme	clair		32	20	gtte		25	13h.15 gouttes
Bouzarea	344	62.4	+1.3	21.4	-2.4	N 1	d		25	20			23	
Alger	59	62.6	+1.5	23.5	-0.3	N 2	Beau	Belle	27	22	gttes		15	14h gouttes
Maison Carrée	48													
Dunon-Carbon	9	62.9	+2.0	24.0	-1.0	N 2	brouill.	Agitée	28	22			3	
Philippeville	47	61.6	+1.3	23.1	+0.3	NNE 1	couvert	Belle	27	21			1	
Cap de Garde	161	63.8	+1.8	23.0	-3.0	SE 1	nuag.	Belle	"	22				
La Calle	10	"	"	24.0	-0.9	SE 1	clair	Calme	29	20		18.0	15	
Bizerte	9													
Tunis	36	62.3	+0.4	22.2	-1.8	SW 1	clair		30	19		0.1	25	
Sfax	8	60.6	+1.3	23.6	-1.4	NW 1	d	Agitée	30	22			2	
Hauts Plateaux														
Ouidah	580	62.1	"	18.0	-3.0	calme	nuag.		30	10			5	
Tlemcen	806	62.1	"	22.0	"	E 1	Beau		26	19			4	
Sidi Bel Abbes	470	64.1	+1.1	18.0	-3.0	SW 1	brumeux		27	15			15	
Saida	860	"	"	18.8	-2.0	NW 1	nuag.		32	17			3	
Mascara	500	63.6	+1.2	16.6	-3.4	calme	Beau		29	17				
Relizane	34	"	"	18.0	-4.6	SSE 1	clair		31	18			18	
Orleansville	312													
Tiaret	1028	61.0	+0.4	18.7	-3.3	WSW 1	Beau		28	15			15	
Vialar	1020	61.4	"	20.6	"	NE 2	clair		28	13			15	
Medea	935	63.2	+2.4	15.4	-5.4	SW 1	d		24	10			27	
Aumale	807	"	"	15.0	"	calme	d		29	15		5.6		Pluie du 11 (5h-6)
Fort National	142	62.8	"	17.9	"	calme	Beau		30	17			4	
Tizi Ouzou	222	"	"	20.4	-0.4	N 1	brouill.		34	19			8	
Bordj Bou Arreridj	915	61.2	+0.3	19.5	+2.6	N 3	clair		35	17			5	
Setif	1079	63.3	+1.5	21.1	+4.1	E 2	Beau		30	12		0.6	5	
Batna	1044													
Constantine	690	64.0	"	20.1	"	NNW 1	couvert		33	15		1.9	1	Pluie du 11 (1h-9)
Guelma	227	65.4	+1.7	21.0	-0.1	calme	couvert		35	18		14.0	4	
Tebessa	860	64.3	+1.2	20.0	+2.0	calme	clair		28	15				
Versant Nord du Sahara														
El Arricha	1075													
Aurès Ita	1075													
Méchéria	1167	"	"	19.5	-0.4	calme	clair		32	17			4	
Geryville	1190	62.5	-0.8	16.2	+1.9	ESE 4	couvert		31	15	gttes		8	16 et 7h gouttes
Aflou	1428	62.9	"	16.0	+2.0	W 1	nuag.		31	13			6	
Djelfa	1160	65.7	+0.6	14.0	-0.9	calme	clair		30	13			3	
Bou Saada	550	65.3	"	23.6	"	calme	d		32	17			4	
M'Sila	486													
Biskra	484	61.0	0.0	25.0	+0.1	N 3	clair		35	20			2	
Touggourt Bechar	769	58.7	-1.9	25.9	+1.4	NE 1	nuageux		36	25				
Laghouat	731	63.6	"	22.0	"	NNE 1	clair		"	19	gttes			
Biskra	127	61.6	+0.6	25.0	-2.0	SW 2	nuag.		34	25				Gouttes la nuit. 19h.22 orage lointain
Touggourt	63	62.3	+0.1	25.4	+0.2	SE 2	Beau		38	22				
El Oued	70	"	"	23.9	-1.2	NNW 1	clair		38	21				
Tozeur	50	62.0	+1.0	22.0	-3.0	calme	d		36	22				
Ghardaia	526													
Ouargla	157													
Djanet	560													
Sahara														
Beni Abbes	485	57.3	-1.3	25.3	-3.5	NE 2	nuag.		40	25				
Tamanrasset	294	62.1	-1.5	28.4	+2.6	W 1	couvert		39	24				
Agadir		"	"	26.1	+2.6	N 2	clair		41	23				
In Salah														
F. Flatters														
F. Polignac														
Djanet														
Tamanrasset														
Bahar														

Situation générale et situation en Algérie. Le baromètre a baissé sur l'Est de l'Europe et du Bassin méditerranéen, le Maroc et le Sud Ouest de l'Algérie. La pression est élevée sur la France et le Nord de la Péninsule Ibérique (La Coroyne 768 m/m). Elle est basse sur le Nord de l'Europe (Ingoy 735 m/m), ainsi que sur le Sahara occidental (Beni-Abbès 757 m/m).

En Algérie, ce matin, le ciel est beau ou peu nuageux, les vents sont variables et faibles, les secteurs Est et Sud dominants. Des ondées orageuses sont tombées sur quelques points du réseau.

La mer est belle ou peu agitée.

Probabilité (valable pour le lendemain jusqu'à midi. Hausse barométrique: Nord et Ouest Bassin. Baisse: Est Bassin, Maroc, Algérie.

En Algérie, à l'Ouest, temps beau ou peu nuageux, vents variables faibles, secteur Nord dominant. Température en hausse. A l'Est, temps beau ou peu nuageux. Vents variables faibles, secteurs Sud et Ouest dominants. Température en baisse. Quelques orages locaux.

	ORAN	ALGER	CONSTANTINE
Littoral et Tell	Beau ou peu nuageux et brumeux. Vents variables faibles, secteur Nord dominant.	Beau ou peu nuageux et brumeux. Vents variables faibles secteur Nord dominant	Beau ou peu nuageux et brumeux. Vents variables faibles, secteurs Sud et Ouest dominants
Hauts Plateaux	Beau ou peu nuageux. Vents variables faibles	Beau ou peu nuageux. Vents variables faibles	Beau ou peu nuageux. Vents variables faibles, secteurs Ouest et Sud dominants.
Sahara	Beau ou peu nuageux. Vents du secteur Est, faibles	Beau ou peu nuageux. Vents du secteur Est, faibles	Beau ou peu nuageux. Vents variables faibles, secteur Sud dominant

AVIS AUX PORTS — Vents:
- Golfe du Lion: du secteur Nord, faibles ou modérés
- Baléares: du secteur Ouest, — d° —
- Oran: variables faibles, secteur Nord dominant.
- Alger: — d° —, — d° —
- Bizerte: — d° —, secteurs Sud & Ouest dominants

VENTS EN ALTITUDE
- Ouest Algérie: Secteur Nord — 6 à 8 m
- " Sahara: Secteur Est — 8 à 10 m
- Est Algérie: Nord Ouest — 6 à 8 m
- " Sahara: Secteur Est — 8 à 10 m

Avis aux Agriculteurs

Temperatures extremes

Stations	Max	Min
Paris	24	11
Nice	28	13
Biarritz	"	"
Strasbourg	"	"

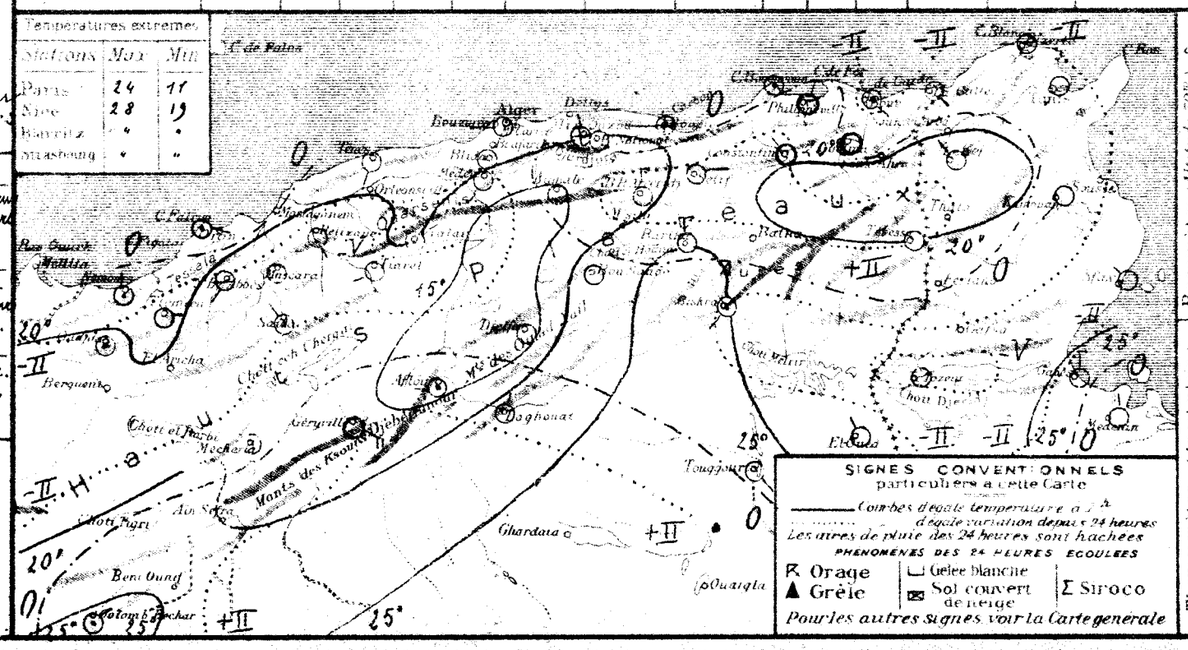

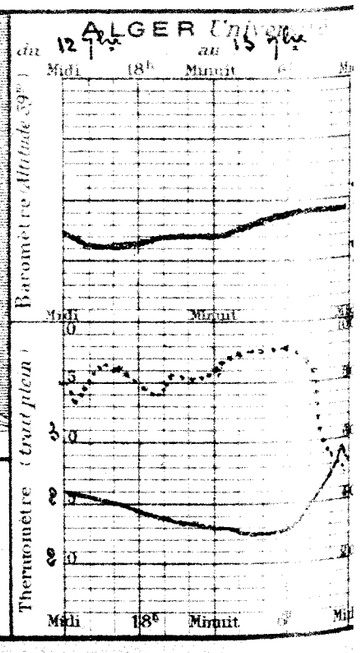

BULLETIN MÉTÉOROLOGIQUE DE L'ALGÉRIE

Mardi 14 Septembre 1926 — 7 h. Matin

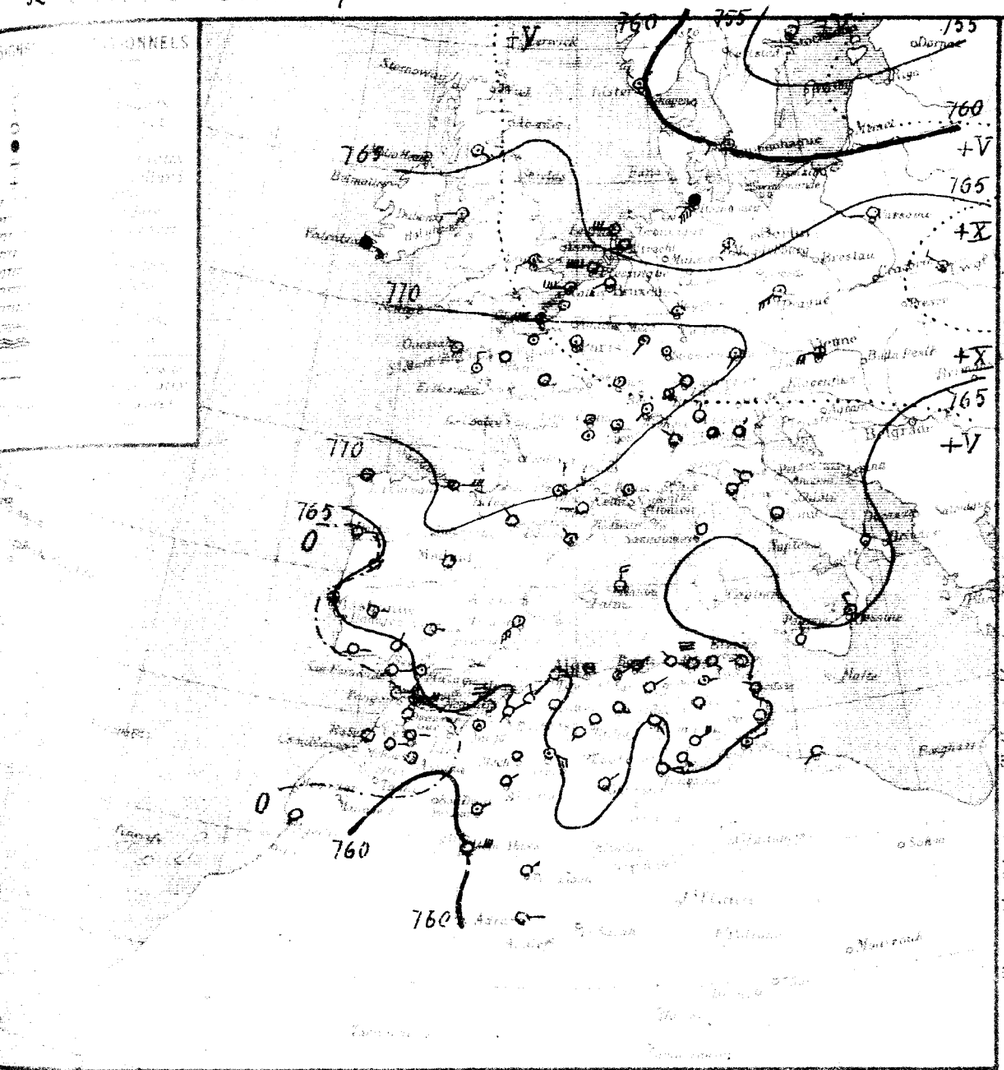

STATIONS	Altitude en mètres	Observation de 7 h. du matin: Pression réduite au niveau de la mer — Observation	Diff. en 24 h.	Température de l'air — Observation	Diff. en 24 h.	Vent (Direction et Force de 0 à 5)	État du ciel	État de la Mer	Dans les 24 heures: Température extrême — max	min	Pluie	Pluie du 1er Sept. au 10 à 17h	Pluie du 1er Sept. au 10 à 7h	PHÉNOMÈNES
Nemours	4	64.0	+1.0	22.6	-1.4	NW 1	clair	Houleuse	25	16			21	
Beni Saf	3													
Oran	53													
Mostaganem	22													
Tenes	58	64.8	+1.0	22.0	+0.8	E 3	clair	Agitée	27	21			3	
Blida	267	64.8	+2.4	20.0	-1.4	calme	brumeux		30	10			25	
Bouzarea	144	65.0	+3.5	21.1	-0.3	E 1	nuageux		25	20			23	
Alger	54	66.5	+3.9	23.0	-0.5	calme	brumeux	Belle	29	21			15	
Maison Carrée	48													
Bonne Aulon	9	67.1	+4.8	24.0	0.0	NE 1	couvert	Belle	27	22				
Philippeville	43	66.4	+4.5	24.8	+1.7	NW 1	clair	Belle	27	21			1	
Cap de Garde	103	66.9	+5.1	23.0	0.0	N 1	beau	houleuse	"	"				
La Calle	10	"	"	25.0	+1.0	SE 1	couvert	Calme	29	21	9 h.	18.0	15	14h gouttes
Bizerte	9													
Tunis	46	66.1	+3.8	25.0	+1.8	W 1	clair		30	21		0.1	25	
Sfax	8	65.3	+4.7	24.8	+1.2	N 2	id	Agitée	31	24			2	
Gadida	380	64.8	+2.7	20.0	+2.0	calme	nuageux		30	15			5	
Tlemcen	806	63.8	+0.7	24.7	+2.7	SSE 1	beau		28	18			4	
Sidi Bel Abbes	470	65.5	+1.4	17.0	-1.0	SW 1	id		29	14			15	
Saida	500	"	"	17.0	-1.8	N 1	clair		31	15			3	
Mascara	500	65.6	+1.9	18.6	+2.0	N 1	id		29	18				
Relizane	74	"	"	19.2	+0.3	SW 1	id		32	18			18	
Orléansville	112													
Tiaret	1050	64.3	+3.3	18.1	-0.6	NE 1	clair		27	17			15	
Vialar	940												15	
Médéa	920	65.3	+2.1	18.2	+2.8	E 1	clair		23	15			27	
Aumale	800											5.6		
Fort National	142	66.3	+3.5	18.0	+0.1	NE 3	nuageux		25	17			4	
Tizi Ouzou	222	"	"	20.8	+0.4	NE 1	brouillard		31	19			8	
Bordj Bou Arréridj	1000	65.3	+4.1	17.6	-1.9	NE 2	clair		31	16			5	
Sétif	1000	65.4	+2.1	18.0	-3.1	NE 2	id		30	12		0.6	5	
Batna	1000													
Constantine	600	68.1	+4.1	17.7	-2.4	NE 1	clair		30	17		1.9	1	
Guelma	300	66.5	+3.3	20.9	-0.1	E 1	nuageux		30	19		14.0	4	
Tebessa	800	66.1	+2.0	19.0	-1.0	calme	clair		30	15				
La Calle	10													
Ain Sefra	1000	63.5	-	25.0	"	NE 1	couvert		"	16				
Mecheria	1100	64.8	-	18.7	-0.8	calme	id		27	17			4	
Géryville	1000	64.9	+2.4	18.2	+2.0	ESE 4	nuageux		20	14	2.0	2.0	8	14h tonnerre pluie ; 18h éclairs
Aflou	1400	68.6	-	14.0	-2.0	SW 1	clair		25	12			6	
Djelfa	1100	68.6	+3.5	16.0	+2.0	calme	id		25	10			9	
Bou Saada	500	65.0	+3.6	21.2	-2.4	ESE 1	id		32	18			4	
M'sila	400													
Biskra	400	63.8	+2.8	23.5	-1.5	N 2	clair		35	20			2	
Touggourt	100													
Laghouat	750	62.2	+3.5	25.8	+0.9	ENE 1	nuageux		36	26				
Boghari	350													
Biskra	125	64.9	+3.3	26.0	+1.0	SE 2	beau		38	26				
Tougourt	80	64.9	+2.6	25.8	+1.4	E 3	id		39	24				
El Oued	70													
Ouargla	150	"	"	25.2	+2.3	SE 1	clair		40	23				
Touggourt	50	66.0	+4.0	25.0	+3.0	NE 4	id		38	24				
Géryville	1000	66.3	+3.7	25.8	-0.5	NE 1	id		41	21				
Ghardaïa	450													
Biskra	100													
El Goléa	400													
Bou Saada	400													
Bou Arréridj	1000	60.8	+2.9	23.2	-2.1	E 5	couvert		41	25				
Fort National	250	63.0	+2.9	25.5	+2.0	NE 1	clair		39	24				
Adrar		"	"	24.3	-1.8	E 2	id		40	22				
In Salah														
El Goléa														
El Biskra														
Djanet														
Tamanrasset														
Bilma														

Le baromètre a haussé sur toute l'Europe. Le Bassin méditerranéen et l'Algérie-Tunisie. La pression est élevée sur l'Ouest du continent européen (Ht Suy 772 m.), ainsi que sur le Centre de l'Algérie (Djelfa 769 m.). Elle est basse sur l'Océan glacial arctique (Spitzberg 735 m.). Un minimum relatif se tient sur le Maroc (Ouezzan 750 m.).

En Algérie, le ciel est nuageux ou couvert sur l'Ouest et l'Atlas Saharien et du Sahara, beau ou brumeux ailleurs. Les vents soufflent en majorité du secteur Est et sont faibles. Des averses orageuses sont tombées sur l'Atlas Saharien oranais.

La mer est houleuse à Nemours et à Cap-de-Garde, belle ou peu agitée sur le reste de la côte.

Prob[illegible] jusqu'à midi. Hausse barométrique : Bassin méditerranéen, plus faible et irrégulière Algérie-Tunisie. Baisse faible Nord Maroc.

En Algérie, à l'Ouest, temps beau ou brumeux, orageux au Sud. Vents variables faibles ou modérés, secteur Est dominant. A l'Est, temps beau ou brumeux. Vents variables, faibles ou modérés. Température stationnaire.

	ORAN	ALGER	CONSTANTINE
Littoral et Tell	Beau ou brumeux. Vents variables, faibles ou modérés, secteur Est dominant	Beau ou brumeux. Vents variables, faibles ou modérés, secteur Est dominant	Beau ou brumeux. Vents variables, faibles ou modérés.
Hauts Plateaux	Beau temps, orageux au Sud. Vents variables, faibles ou modérés	Beau ou peu nuageux. Vents variables, faibles ou modérés	Beau ou peu nuageux. Vents variables, faibles ou modérés.
Sahara	Nuageux s'éclaircissant, orageux au Nord. Vents du secteur Est, faibles ou modérés.	Beau ou peu nuageux. Vents du secteur Nord, faibles ou modérés.	Beau ou peu nuageux. Vents variables, faibles ou modérés.

AVIS AUX PORTS			
Golfe du Lion	Vents variables, faibles ou modérés, secteur Nord dominant.		
Baléares	Vents - d° - , - d° - , - d° -		
Oran	- d° - , - d° - , secteur Est dominant		
Alger	- d° - , - d° - , - d° -		
Bizerte	- d° - , - d° -		
VENTS ET HAUTEURS			
Ouest Algérie	Secteur Nord	6 à 8 m	
" Sahara	secteur Est	8 à 10 m	
Est Algérie	Nord-Ouest	8 à 8 m	
" Sahara	Secteur Nord	8 à 10 m	

Avis aux Agriculteurs

Temperatures extrêmes	Max	Min
Stations		
Paris	21	7
Nice	27	16
Biarritz	"	"
Strasbourg	"	"

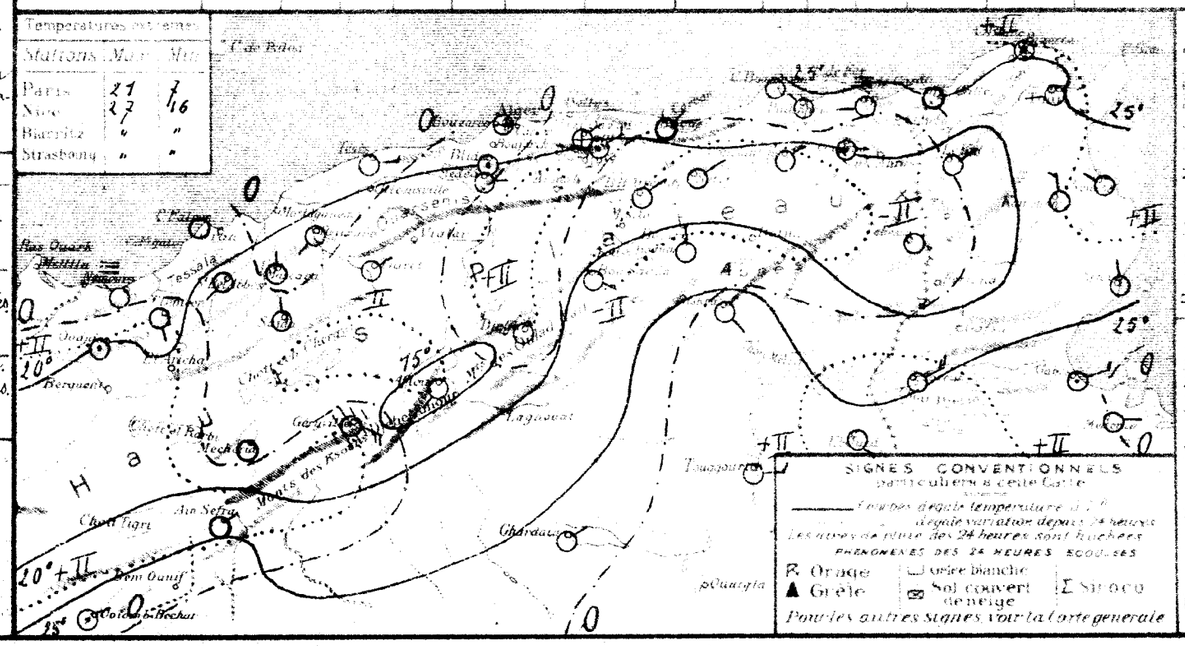

SIGNES CONVENTIONNELS particuliers à cette Carte

Courbes égales température à 7 h.

Courbes égales variation depuis 24 heures

Les averses tombées dans les 24 heures sont hachurées

PHÉNOMÈNES DES 24 HEURES ÉCOULÉES

R Orage — Grêle — Gelée blanche — Sol couvert de neige — Sirocco

Pour les autres signes voir la carte générale

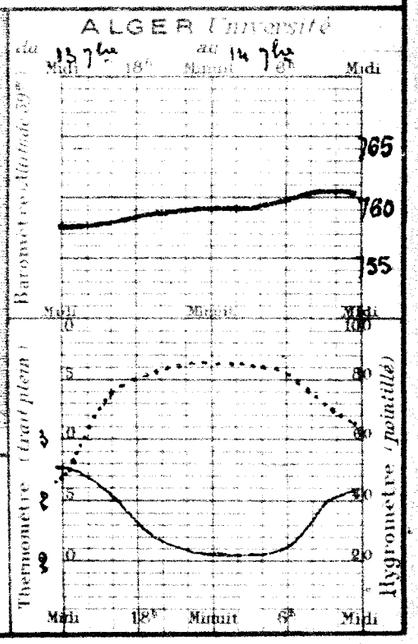

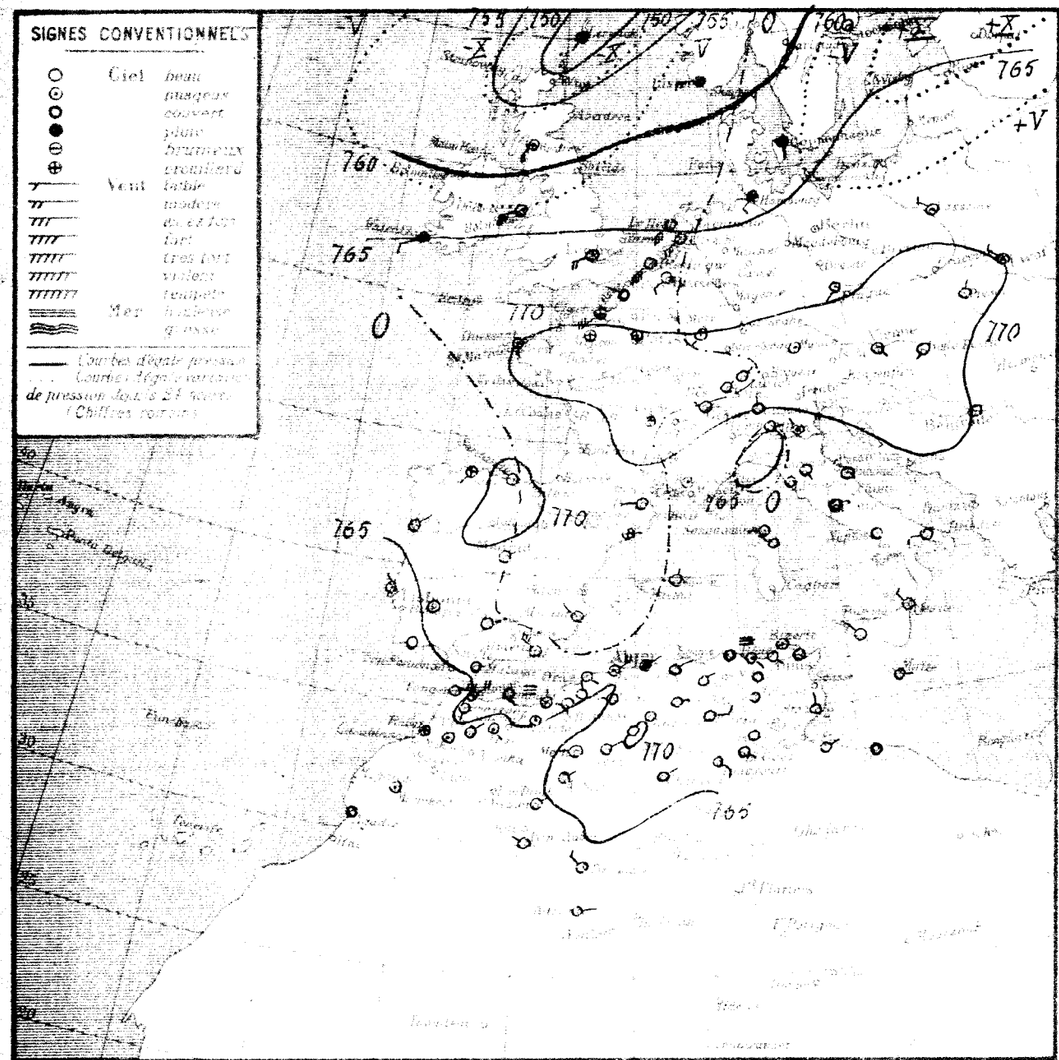

STATIONS	Altitude en mètres	Observation de 7 heures du matin: Pression à 0° et au niveau de la mer — Observation	Pression — diff. en 24 h.	Température de l'air — Observation	Température — diff. en 24 h.	Vent: Direction et force de 0 à 9	Etat du Ciel	Etat de la Mer	Dans les 24 heures: Températures extrêmes — Max.	Min.	Pluie en millim.	Pluie du 10 au 15	Pluie du 15 au 16	PHÉNOMÈNES
Nemours	4	66.0	+2.0	24.0	+1.4	N 1	8 nuag.	Houleuse	25	15			21	
Beni Saf	4													
Oran	52													
Mostaganem	26	66.1	"	23.2	"	SE 1	Beau	Belle	26	16				
Teniet	98	65.2	+0.4	22.4	+0.4	NE 4	nuag.	Agitée	24	22			3	
Blida	267	"	"	22.4	+2.4	calme	8 nuag.		32	21			25	
Bouzaréa	144	66.2	+0.3	21.0	-0.1	E 1	brouillard		24	21	gtte		23	7h gouttes
Alger	59	67.1	+0.6	23.4	+0.4	ENE 1	pluie	Agitée	27	23	gtte		15	7h gouttes
Maison Carrée	45													
~~Bougie~~ Cap Carbon	9	67.4	+0.3	23.6	-0.4	calme	couvert	Agitée	28	22				
Philippeville	47	66.9	+0.5	22.0	-2.8	calme	couvert	Belle	28	21			1	
Cap de Garde	61	67.6	+0.7	23.0	0.0	SE 2	8 nuag.	Houleuse	"	22				
La Calle	15	"	"	22.9	-1.1	SE 1	clair	Agitée	29	22		18.0	15	
Bizerte	16													
Tunis	32	67.2	+1.1	24.8	-0.2	calme	Beau		30	22		0.1	25	
Sfax	2	65.4	+0.1	23.0	-1.8	N 2	clair	Calme	31	22			2	
Gadès	300	"	"	20.0	0.0	calme	nuag.		32	15	2.1	2.1	5	Pluie hier et la nuit
El Kseur	800	65.5	+1.7	24.2	-0.5	N 1	clair		32	21	8.0	8.0	4	Pluie
Sidi Bel Abbès	470	66.6	+1.1	20.0	+3.0	W 1	Beau		31	18			15	
Saïda	800	"	"	20.4	+3.4	SE 1	clair		33	18			3	
Mascara	500	66.2	+0.7	21.2	+2.6	N 1	d		33	20				
Relizane	7	"	"	20.9	+1.7	SW 1	d		36	20			18	
Orléansville	143													
Miliana	1120	65.0	+0.7	19.8	+1.7	W 1	clair		32	18			15	
Médéa	900	65.5	"	21.5	"	NE 2	couvert		30	18			15	
Boghari	600	65.5	+0.2	20.0	+1.8	ENE 1	clair		28	15			27	
Aïn Oussera	395	"	"	15.1	"	calme	d		30	15		5.6		
Port National	149	67.3	+1.0	18.4	+0.4	NE 2	couvert		27	18			4	
Fort Gouraud	822	"	"	23.0	+2.2	E 1	brouillard		34	20			3	
Bordj Bou Arréridj	900	65.9	+0.6	19.0	+1.4	N 1	clair		34	17			5	
Setif	1000	66.6	+1.2	18.2	+0.2	NE 1	d		30	16	0.4	1.0	5	Pluie hier
Batna	1054													
Constantine	600	68.7	+0.6	18.8	+1.1	SW 1	clair		30	18		1.9	1	
Guelma	228	67.6	+1.1	20.0	0.0	calme	couvert		32	19		14.0	4	
Tébessa	863	68.6	+2.5	18.0	-1.0	calme	clair		30	15		4.0		Pluie hier
El Aricha	1051													
Aïn Sefra	1072	66.7	+2.2	19.0	-6.0	NE 1	clair		"	15				
Méchéria	1107	65.5	+0.7	20.8	+2.1	W 1	Beau		32	16	gtte		4	13 et 18h gouttes
Géryville	1180	67.3	+2.4	13.6	"	ENE 2	d		31	11	2.0	4.0	8	17 et 18h pluie ; 16h.20 orage
Aflou	1425	70.0	+1.4	16.0	+2.0	SW 1	clair		30	14			6	
Djelfa	1160	"	"	16.0	0.0	calme	d		31	13			9	
Bou Saada	572	67.6	+0.7	24.0	+2.2	E 1	d		32	20			4	
Msila	466													
Biskra	84	"	"	22.6	-0.7	E 1	clair		35	20			2	
Colomb Béchar	804	64.0	+1.8	26.4	-0.4	NE 2	clair		36	21				
Laghouat	751													
Biskra	128	66.6	+1.7	27.0	+1.0	E 3	clair		37	27				
Touggourt	68	66.0	+1.7	26.8	0.0	SE 3	d		39	23				
El Oued	70	"	"	24.2	-1.0	SE 1	d		39	23				
Tougourt	50	67.0	+1.0	26.5	+1.5	calme	d		35	23				
Ghardaïa	526	65.9	-0.4	27.0	+1.2	ENE 1	Beau		40	23				
Ghardaïa	457													
El Goléa	394													
Beni Abbès	487	61.9	+1.7	22.4	-0.8	WNW 1	clair		39	28				
Timimoun	264	62.7	+0.7	27.6	+2.1	NW 3	couvert		44	26				
Adrar		"	"	26.8	+1.8	E 2	clair		44	25				
In Salah														
El Goléa														
El Biodh														
Bajadar														
Tamanrasset														
Rabat														

Situation générale et situation en Algérie. Le baromètre a hausse sur l'Est de l'Europe et du Bassin méditerranéen et sur l'Afrique du Nord. La pression est élevée sur l'Europe continentale (Munich 772. Madrid 770) ainsi que sur le centre de l'Algérie (Aflou 770 m/m). Elle est basse sur le Nord de l'Europe (Ingoy 744 m/m).

En Algérie, ce matin, le ciel est brumeux sur le littoral, beau ou peu nuageux ailleurs. Les vents soufflent en majorité du secteur Est et sont assez forts à l'Ouest. Des averses orageuses sont tombées sur l'Ouest et l'Est du réseau.

La mer est houleuse à Nemours, à Cap-Falcon et à Cap-de-Garde, belle ou peu agitée sur le reste de la côte.

Probabilité (valable pour la journée) jusqu'à midi. Hausse barométrique: Maroc, Sud-Ouest Bassin méditerranéen. Baisse faible: centre et Est Algérie.

En Algérie, à l'Ouest, temps beau ou peu nuageux brumeux sur le littoral. Vents d'Est à Nord, modérés. Température en baisse. A l'Est, temps beau ou peu nuageux, brume littorale. Vents variables vers Est, faibles ou modérés. Température en hausse. Quelques orages locaux.

	ORAN	ALGER	CONSTANTINE
Littoral et Tell	Beau ou brumeux. Vents d'Est à Nord modérés.	Beau ou brumeux. Vents du secteur Est, modérés	Beau ou brumeux. Vents variables vers Est, faibles ou modérés
Hauts Plateaux	Beau ou peu nuageux Vents du secteur Est, modérés.	Beau ou peu nuageux Vents du secteur Est, faibles ou modérés.	Beau temps Vents variables, faibles
Sahara	Beau temps Vents du secteur Est, modérés.	Beau temps. Vents du secteur Est faibles ou modérés.	Beau temps Vents variables, faibles Est dominant.

AVIS AUX PORTS — Vents:
- Golfe du Lion: du secteur Ouest, faibles ou modérés
- Baléares: -d°- Nord, -d°-
- Oran: de Nord à Est, modérés
- Alger: -d°- -d°-
- Bizerte: variables, vers Est, faibles ou modérés

VENTS EN ALTITUDE — Secteur:
- Ouest Algérie: Nord 8 à 10 m
- " Sahara: Est 8 à 10 m
- Est Algérie: Nord 6 à 8 m
- " Sahara: Est 6 à 8 m

Avis aux Agriculteurs

Temperatures extremes — Stations	Max	Min
Paris	21	9
Nice	26	17
Biarritz	"	"
Strasbourg	"	"

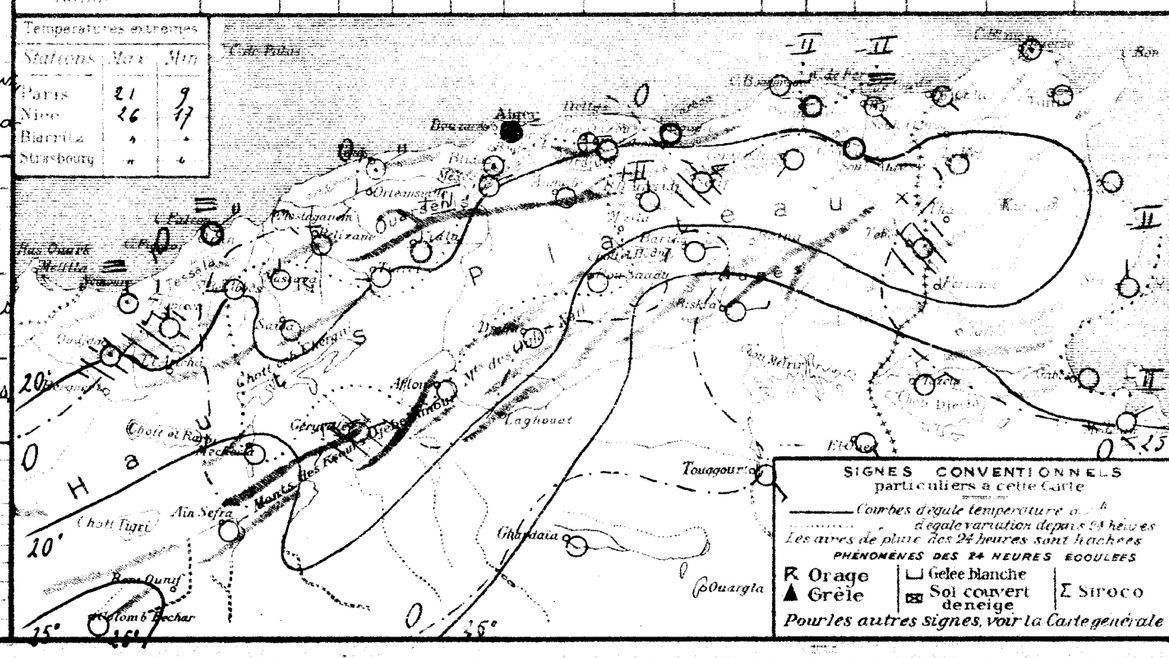

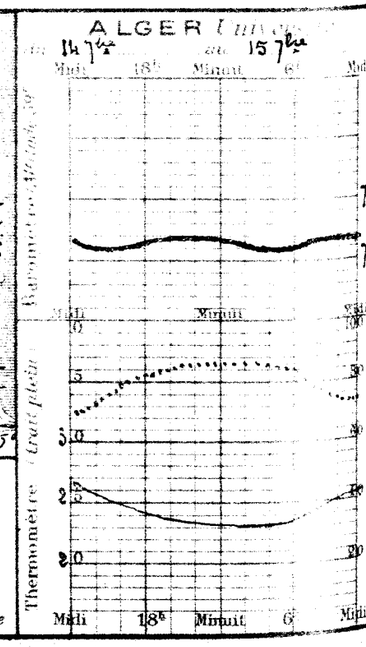

Année N° 259

BULLETIN MÉTÉOROLOGIQUE DE L'ALGÉRIE

Jeudi 16 Septembre 1926 — 7h Matin

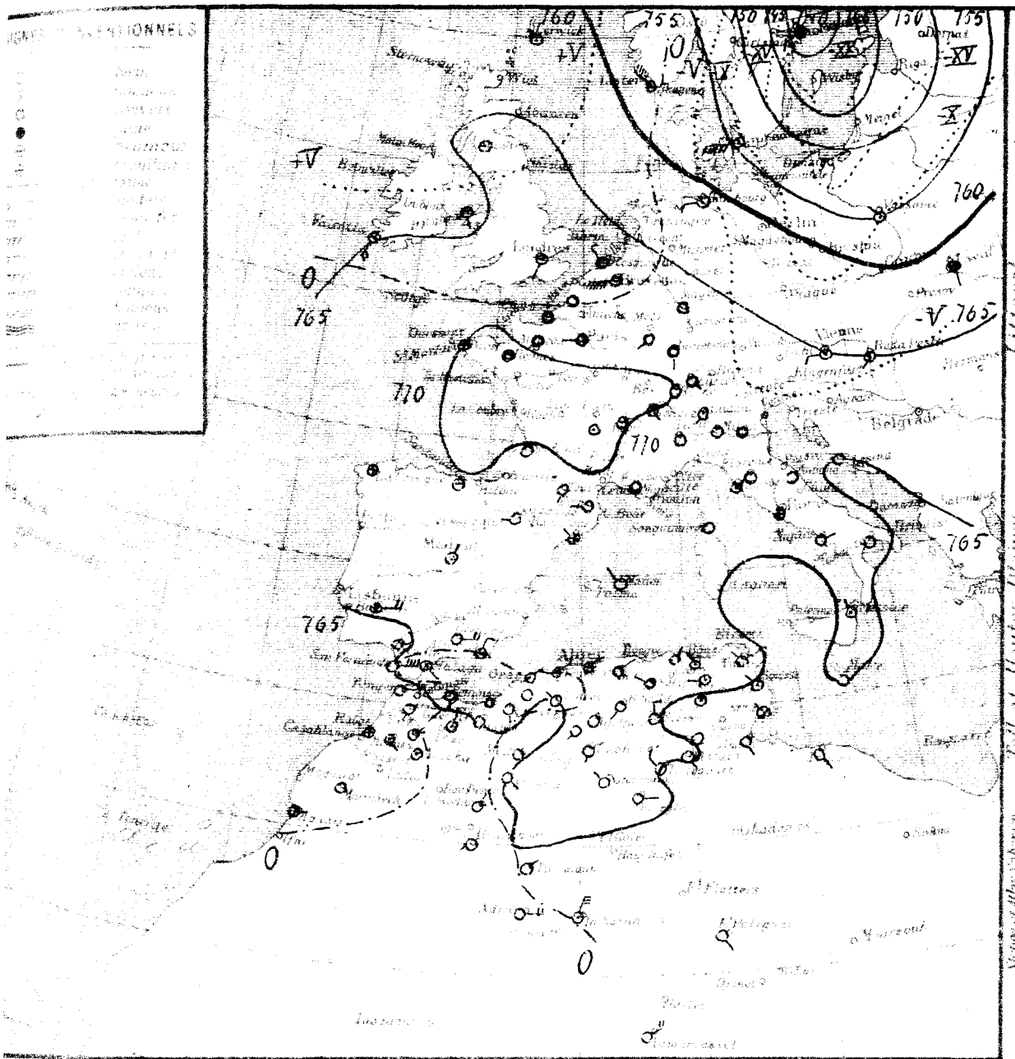

Situation générale et situation en Algérie. Le baromètre a haussé sur le Nord Ouest de l'Europe et l'Ouest de l'Algérie et du Sahara. La pression reste élevée sur la France (Le Puy 772 m/m) et sur le centre de l'Afrique du Nord (Laghouat 767 m/m). Elle est basse sur le Nord Est du continent européen (Stockholm 738 m/m). Le minimum relatif se tient sur le Sahara occidental et le Maroc (Fèni-Abbes-Marrakech 762 m/m).

En Algérie, ce matin, le ciel est brumeux sur le littoral, beau ou peu nuageux ailleurs. Les vents soufflent en majorité du secteur Est sur le littoral, du secteur Sud sur l'Ouest et le centre des Hauts-Plateaux. Ils sont faibles ou modérés. Des orages ont éclaté hier et cette nuit sur l'Est des Hauts-Plateaux et du Sahara.

La mer est belle ou peu agitée.

Probabilité valable pour le lendemain jusqu'à midi. Hausse barométrique Est Algérie-Tunisie-Baisse bassin méditerranéen. Sud-Ouest algérie. En Algérie à l'Ouest, temps beau ou peu nuageux, brumeux sur le littoral. Vents des secteurs Est et Sud faibles ou modérés, température en hausse. A l'Est temps beau ou peu nuageux brumeux sur le littoral. Vents variables faibles secteurs Ouest et Sud dominants. Température en hausse.

	ORAN	ALGER	CONSTANTINE
Littoral et Tell	Temps beau ou brumeux Vents du secteur Est faibles ou modérés.	Temps beau ou brumeux Vents des secteurs Est et Sud faibles ou modérés.	Temps beau ou brumeux Vents variables, secteurs Ouest et Sud dominants, faibles
Hauts Plateaux	Temps beau ou peu nuag. Vents variables faibles Est et Sud dominants.	Temps beau ou peu nuag. Vents du secteur Sud faibles ou modérés.	Temps beau ou peu nuag. Vents du secteur Sud faibles ou modérés.
Sahara	Temps beau ou peu nuag. Vents d'Est à Sud faibles ou modérés.	Temps beau ou peu nuag. Vents du secteur Sud faibles	Beau temps Vents variables faibles.

Avis aux ports: Golfe du Lion	Vents variables faibles, Nord dominant.
Baleares	Vents du secteur Nord faibles ou modérés.
Oran	Vents du secteur Est faibles ou modérés.
Alger	Vents du secteur Est faibles ou modérés.
Bizerte	Vents du secteur Ouest faibles ou modérés.

Vents en altitude			
Ouest	Algérie	Est à Sud	6 à 8 m.
"	Sahara	Est à Sud	8 à 10 m.
Est	Algérie	Nord à Est	6 à 8 m.
"	Sahara	Est	8 à 10 m.

Avis aux Agriculteurs

Stations	Altitude en mètres	Observation de 7 heures du matin: Pression à 0° et au niveau de la mer, observation	Différence de 24h	Température de l'air, observation	Différence de 24h	Vent, direction et force de l'air	État du Ciel	État de la Mer	Dans les 24 heures: Température extrême, Max	Min	Pluie en millimètres	Pluie tombée du 10 au 16 à 7h	Pluie tombée du 10 au 17 à 7h	Phénomènes
Littoral														
Nemours	4	66.0	0.0	24.5	+0.5	N 1	couvert	Agitée	26	19			21	
Beni Saf	3													
Oran	53													
Mostaganem	26	66.3	+0.2	22.2	-1.0	NE 1	nuag.	Belle	24	21				
Tenes	59	65.4	+0.2	21.4	-1.0	NE 3	d	Agitée	24	18			5	
Blida	267	65.2	-	21.0	-1.4	calme	8 nuag.		32	20			25	
Bouzarea	344	66.0	-0.2	20.8	-0.2	E 1	nuag.		22	19			25	
Alger	59	66.4	-0.7	22.5	-0.9	NE 2	brume	Belle	26	21			15	
Maison Carrée	48													
Cap Caxine	9	66.9	-0.5	23.0	-0.6	NE 1	8 nuag.	Agitée	27	21				
Philippeville	47	66.0	-0.9	21.1	-0.9	NNE 1	Ciel clair	Belle	26	18			1	
Cap de Garde	161	65.8	-1.8	24.0	+1.0	NW 2	nuag.	Agitée	-	21				
La Calle	10	"	"	23.4	-0.5	SE 1	clair	Belle	28	20		18.0	15	19h éclairs W à S
Bizerte	4													
Tunis	36	65.8	-1.4	23.6	-1.2	NW 1	clair		30	21			25	
Sfax	6	63.9	-1.5	22.0	-1.0	NW 1	clair	Agitée	30	22			2	
Tell et Hautes Plaines														
Oudjda	588	65.1	"	19.0	-1.0	calme	clair		32	15		2.1	5	
Tlemcen	806	65.8	+0.3	21.0	-3.2	NNE 1	brouill.		32	19		8.0	4	
Sidi Bel Abbes	476	66.7	+0.1	17.0	-3.0	S 1	d		33	16			15	
Saïda	960	"	"	19.8	-0.6	N 1	clair		37	17			3	
Mascara	500	66.9	+0.7	19.8	-1.4	calme	d		34	18				
Relizane	73	"	"	20.9	0.0	SW 3	d		37	20			18	
Orleansville	112													
Tiaret	1023	64.4	-0.6	20.6	+0.8	NW 1	clair		33	17			15	
Vialar	850	66.0	+0.5	19.0	-2.5	NW 2	d		32	15			15	
Médéa	915	66.1	+0.6	18.5	-3.5	SE 1	d		28	13			27	
Aumale	905	"		16.0	+0.9	S 1	8 nuag.		29	15				
Fort National	842	66.6	-0.7	17.2	-1.2	NE 2	couvert		28	16			4	
Tizi Ouzou	222	"	"	20.1	+2.9	W 1	8 nuag.		35	19			8	
Bordj Bou Arréridj	918	65.1	-0.8	17.8	-1.8	calme	couvert		35	16			5	
Setif	1073	65.9	-0.7	17.2	-1.0	WNW 2	d		31	15		1.0	5	
Batna	1044													
Constantine	650											1.9	1	
Guelma	278	66.0	-1.6	20.8	-0.1	W 1	8 nuag.		32	18		14.0	4	
Tebessa	863	64.1	-4.5	18.0	0.0	calme	nuag.			15	0.1	4.1		16-17h orage pluie
Sahara														
El Aricha	1050													
Aïn Sefra	1075	64.9	-1.8	19.0	0.0	SE 1	clair			16				
Mecheria	1167	64.8	-0.7	21.5	+0.7	calme	d		32	19			4	
Geryville	1351												8	
Aflou	1426	"	"	15.0	-1.0	SW 1	clair		30	13			6	
Djelfa	1160	66.7	"	19.3	+3.3	calme	d		31	10			9	
Bou Saada	570	66.9	-0.7	20.8	-3.2	SW 2	d		34	17	8.8	8.8	4	16h,10 orage, pluie
M'Sila	466													
Biskra	404	"	"	20.6	-2.2	N 2	clair		35	20	4.7	4.7	2	Pluie
Colomb-Bechar	766	64.4	+0.4	21.5	-4.9	NNE 1	Beau		36	21				
Laghouat	751	67.4	"	18.0	"	SSW 1	clair		36	17				16-17h brouillard, gouttes
Biskra	125	65.0	-1.6	24.0	-3.0	N 3	d		37	22	1.0	1.0		19-22h orage, pluie
Touggourt	69	64.8	-1.2	24.8	-2.0	NW 3	Beau		38	21	2.4	2.4		23h orage, pluie, tempête de sable
El Oued	73	-	-	24.5	+0.3	SE 1	clair		39	24	2.0	2.0		11h éclairs, 3h et 6-7h pluie
Tozeur	56	65.0	-2.0	24.0	-2.5	calme	d		36	24				
Ghardaïa	320	"	-	24.1	-2.9	NW 1	d		40	22				
Ouargla	157	66.4	-1.0	27.5	-1.4	E 2	d		39	25				
El Goléa	394													
Beni-Abbès	485	62.2	+0.3	24.5	+2.1	WSW 1	clair		39	24				
Timimoun	344	63.5	-0.2	24.4	-3.2	NE 1	d		41	23				
Adrar		"	"	26.3	+1.0	E 4	nuag.		43	24				
In Salah		60.2	-0.1	29.9	+1.4	NNE 5	8 nuag.		44	27				
Ft Flatters														
El Biodh		"	-	25.0	"	SE 2	clair		38	21				
Djanet														
Tamanrasset		"	-	23.4	-1.3	NE 4	clair		31	21				
Rabat														

Temperatures extremes

Stations	Max	Min
Paris	22	12
Nice	29	18
Biarritz	•	•
Strasbourg	•	•

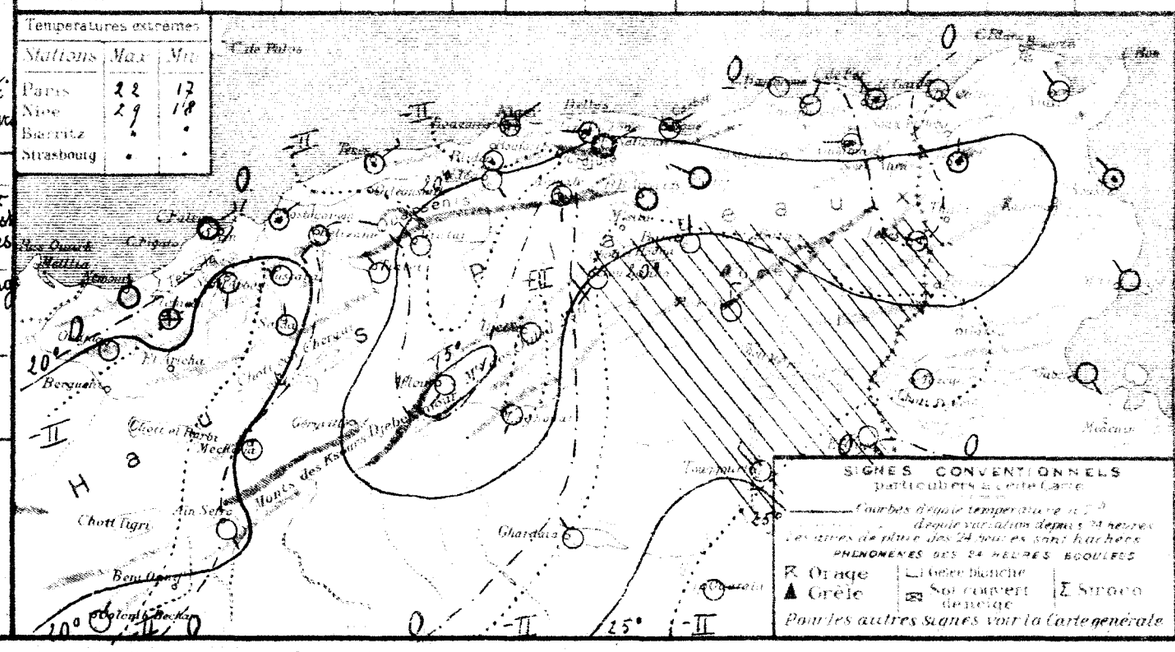

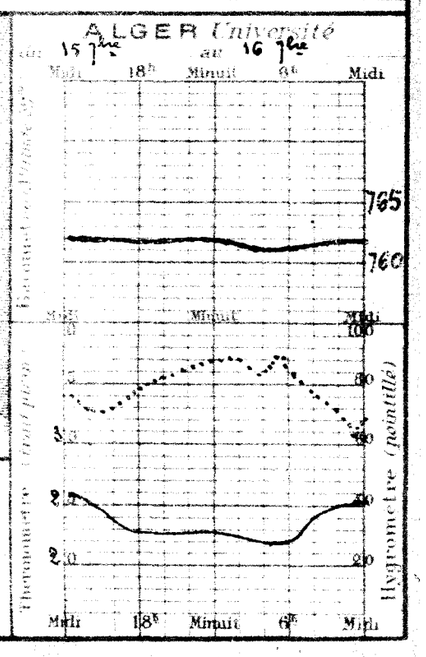

BULLETIN MÉTÉOROLOGIQUE DE L'ALGÉRIE

Année N° 260 — Vendredi 17 Septembre 1926 — 7h Matin

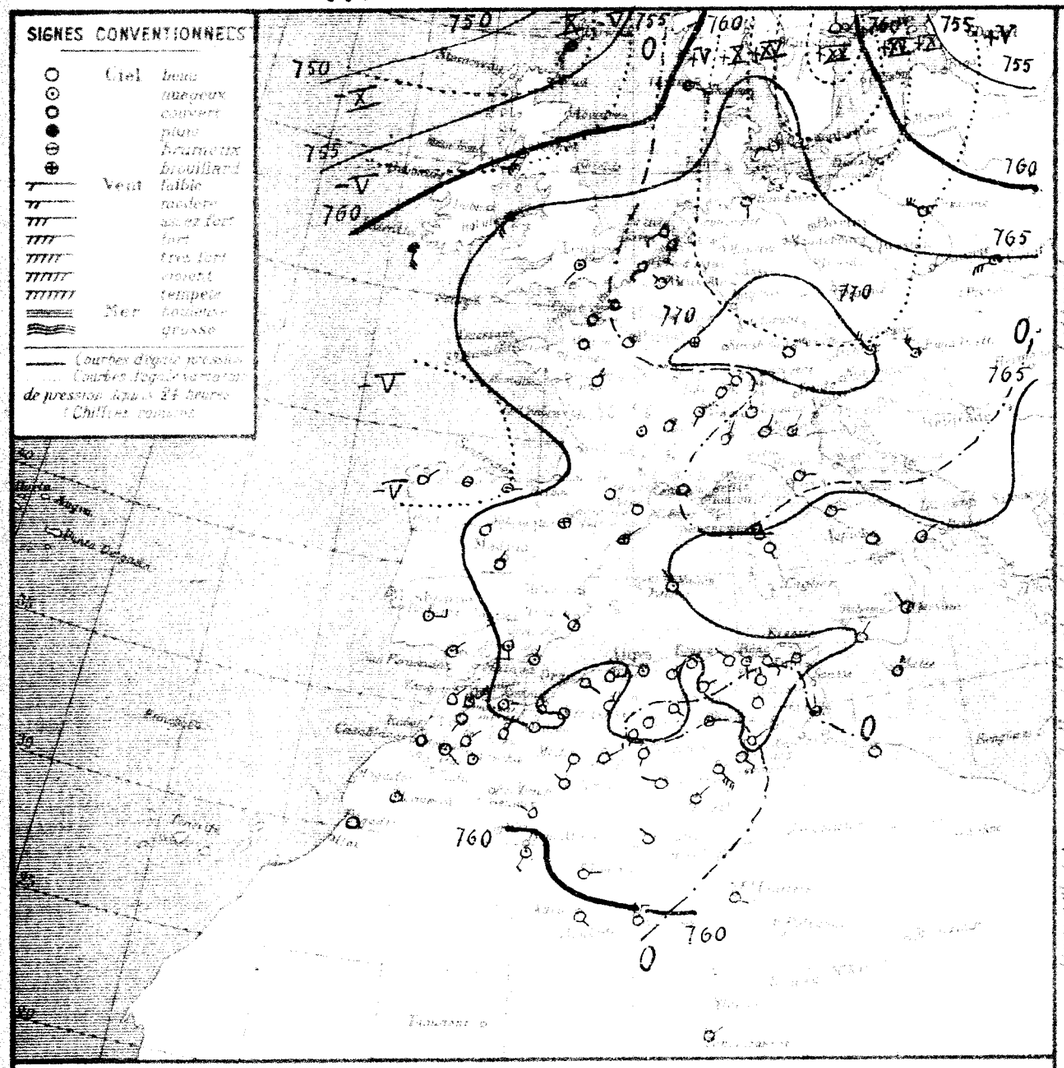

STATIONS	Altitude en mètres	Observation de 7 heures du matin: Pression à 0° et au niveau de la mer — Observation	Diff. en 24h	Température de l'air — Observation	Diff. en 24h	Vent — Direction et Force de 0 à 9	État du Ciel	État de la Mer	Dans les 24 heures: Températures extrêmes — Max	Min	Pluie en millim.	Pluie de 10 h. à 17 h. en millim.	Pluie du 16 Sept. de 10 h. à 10 h. en millim.	PHÉNOMÈNES
Nemours	4	64.0	-2.0	23.2	-1.3	N 1	clair	Agitée	27	16			21	
Beni Saf	4													
Oran	90													
Mostaganem	20	64.3	-2.0	23.0	+0.8	SE 2	beau	Belle	25	18				
Teniet	58	64.1	-1.3	21.0	-0.4	E 3	clair	Agitée	23	20			3	
Blida	207	64.2	-1.0	18.6	-2.4	calme	beau		30	17			25	
Bouzareah	344	64.9	-1.1	21.0	+0.2	E 1	nuag.		23	19			23	
Alger	59	65.5	-0.9	21.6	-0.9	calme	d	Belle	26	20			15	
Maison Carrée	45													
Bougie	"	64.9	-2.0	24.0	+1.0	calme	beau	Belle	27	22			3	
Philippeville	4	65.4	-0.6	20.2	-0.9	NNW 2	clair	Belle	23	18			1	
Cap de Garde	14	65.7	-0.1	22.0	-2.0	S 2	nuag.	Calme	22	20				
La Calle	11	"	"	23.0	-0.4	SE 3	clair	Belle	28	20		18.0	15	
Sétif	1													
Tlemcen	10	65.4	-0.4	21.2	-1.3	WSW 1	clair		28	18		0.1	25	
Sidi-Bel-Abbès	8	64.0	+0.1	22.6	+0.6	N 2	nuag.	Agitée	28	22			2	
Géryville	1300	65.0	-1.1	16.0	-3.0	calme	clair		32	15		2.1	5	
Tiaret	800	63.6	-2.2	"	"	NE 1	d		30	18		8.0	4	
Sidi Bel-Abbès	470	65.2	-1.5	17.0	0.0	N 1	d		31	14			15	
Saïda	800	"	"	17.2	-2.0	NE 1	d		36	15			3	
Mascara	500	62.6	-4.3	20.0	+0.2	calme	clair		32	18				
Relizane	7	"	"	16.9	-4.0	SSW 1	d		34	15			18	
Orléansville	143													
Tiaret	1100	64.0	-0.4	18.0	-2.6	NNE 1	clair		30	14			15	
Médéa	900	65.5	-0.5	16.0	-3.0	NE 1	nuag.		30	9			15	
Maison	0	65.9	-0.2	16.2	-0.3	NE 1	clair		23	12			27	
Aumale	1100			15.0	-1.0	N 1	d		25	12		5.6		
Fort National	142	65.2	-1.4	17.1	-0.1	NE 2	clair		25	14			4	
Tizi Ouzou	250	"	"	18.7	-1.4	N 1	d		31	15			8	
Bordj Bou Arréridj	917	64.7	-0.4	17.4	-0.4	N 1	d		31	13			5	
Sétif	1075	66.7	-0.2	14.3	-2.9	ENE 1	d		27	12		1.0	5	
Biskra	124													
Constantine	694	67.5	-0.2	19.7	-2.6	WSW 1	clair		27	15		1.9	1	
Guelma	227	67.6	+1.6	19.7	-1.1	N 1	d		28	15		14.0	4	
Tébessa	891	66.5	+2.4	19.0	-1.0	calme	d		26	16		4.1		
El Aouinet	925													
Ain Sefra	1072	"	"	15.0	-4.0	NW 1	clair		31	12				
Mécheria	1167	63.3	-1.5	18.2	-3.3	SSW 1	d		32	14			4	
Géryville	1365	64.3	"	18.0	-	ENE 3	d		31	14		4.0	8	
Aflou	1140			11.0	-4.0	SW 1	d		29	10			6	
Djelfa	1140	67.6	+0.9	14.1	-5.2	calme	d		29	9			9	
Bou Saada	591	66.3	-0.6	20.2	-0.6	SE 1	d		30	15		8.8	4	
Msila	400													
Barika	404	"	"	20.0	-0.6	N 2	clair		32	19		4.7	2	
Colomb-Béchar	809	61.9	-2.5	21.9	+0.4	NE 1	beau		36	18				
Laghouat	751	64.2	-3.2	23.0	+5.0	SSW 1	clair		"	18				
Biskra	127	64.5	-0.5	25.0	+1.0	E 2	nuag.		35	23		1.0		
Touggourt	69	63.4	-1.4	25.6	+0.8	SE 6	clair		36	23		2.4		
El Oued	70	"	"	24.1	-0.4	SE 3	d		37	23		2.0		
Tozeur	50	65.2	+0.2	24.5	+0.5	NE 2	d		35	22				
Ghardaïa	526	62.0	"	25.5	-0.6	WNW 2	d		38	20				
Ouargla	157	65.1	-1.3	26.4	-1.1	NE 2	d		39	23				
El Goléa	394	61.9	"	24.1	"	NNW 1	d		37	20				
Beni Abbès	402	"	"	26.7	+2.2	SSW 3	nuag.		39	26				
Tamanrasset	924	59.5	-2.7	28.9	+4.5	E 1	clair		39	25				
Adrar		61.9	-1.6	23.4	-3.4	SE 1	beau		43	23	Gelée			16h30 aiguilles ; 16h45 - 18h15 tempête de sable 7h30 - 8h30 vent de sable
In Salah		"	"	27.8	-2.1	NNE 3	clair		40	24				
El Golea		59.7	-0.5	"	"	ESE 1	beau		36	25				
El Biodh														
Djanet														
Tamanrasset														
Bahat		"	"	21.8	-1.3	NE 1	clair		31	17				

Température extrême

Stations	Max	Min
Paris	22	11
Nice	27	17
Biarritz	"	"
Strasbourg	"	"

Situation générale et situation en Algérie Le baromètre a baissé sur l'Ouest de l'Europe, le bassin méditerranéen, le Maroc et l'Algérie. La pression reste élevée sur le centre de l'Europe (Munich 771 m/m) et sur l'Algérie (Djelfa 768 m/m). Elle est basse sur le Nord de l'océan Atlantique (Islande 743 m/m), le Nord Est de l'Europe (Helsingfors 755 m/m) et le Sahara Occidental (Béni-Abbès 760 m/m).
En Algérie, ce matin, le ciel est brumeux sur le littoral, beau ou peu nuageux ailleurs. Les vents soufflent en majorité du secteur Est et sont faibles.
La mer est belle ou peu agitée.

Probabilité (valable pour le lendemain) jusqu'à midi: Hausse barométrique Maroc — Nord Est bassin méditerranéen — Baisse: Centre bassin — Algérie.
En Algérie temps beau ou peu nuageux, brumeux sur le littoral. Vents variables faibles secteurs Est et Sud dominants. Température stationnaire.

	ORAN	ALGER	CONSTANTINE
Littoral et Tell	Beau ou brumeux Vents du secteur Est faibles.	Beau ou brumeux Vents du secteur Est faibles.	Beau ou brumeux Vents variables faibles.
Hauts Plateaux	Beau ou peu nuageux Vents du secteur Est faibles ou modérés.	Beau ou peu nuageux Vents variables faibles Est et Sud dominants.	Beau ou peu nuageux Vents variables faibles Sud dominant.
Sahara	Beau temps Vents du secteur Est faibles ou modérés.	Beau ou peu nuageux Vents variables faibles Est et Sud dominants.	Beau temps Vents variables faibles.

AVIS AUX PORTS
- Golfe du Lion: Vents variables faibles. Nord-Est dominant.
- Baléares, Oran: Vents du secteur Nord faibles.
- Alger, Bizerte: Vents du secteur Est faibles.

VENTS EN ALTITUDE

Ouest	Algérie	Secteur Nord	6 à 8 m/s
"	Sahara	Est	8 à 10 m/s
Est	Algérie	Est	6 à 8 m/s
"	Sahara	Est	8 à 10 m/s

Avis aux Agriculteurs

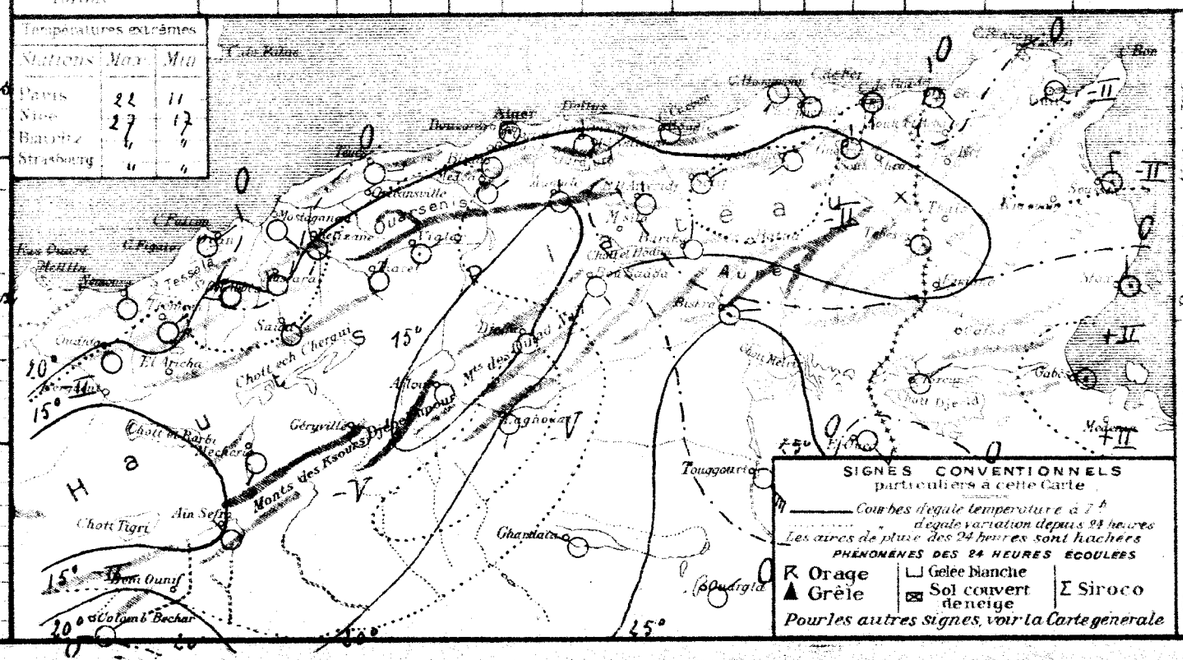

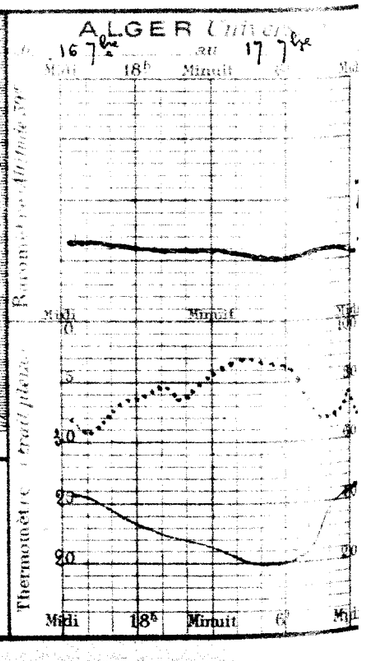

52 Année N° 261

BULLETIN MÉTÉOROLOGIQUE DE L'ALGÉRIE

Samedi 18 Septembre 1926 — 7h. Matin

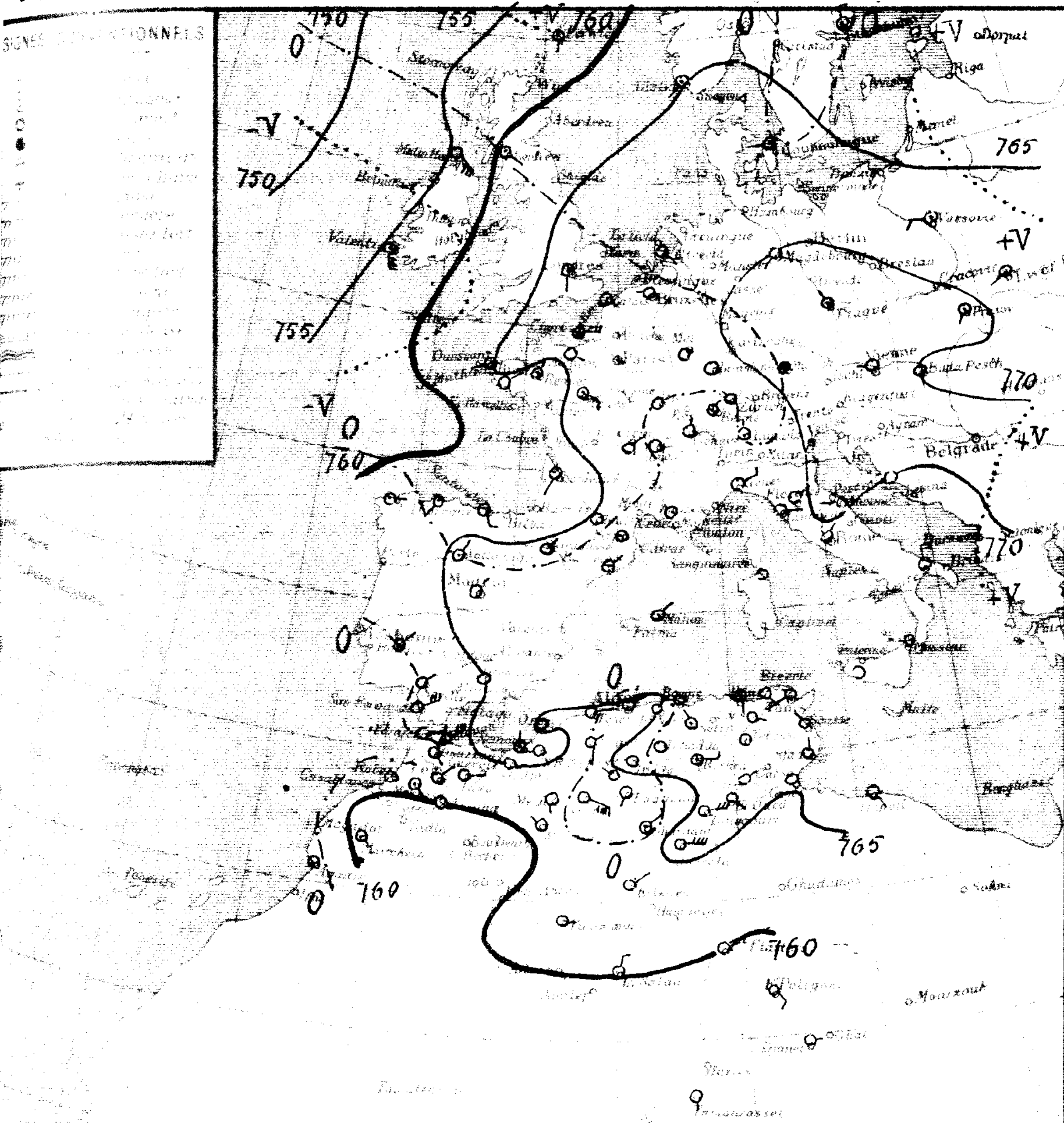

	Stations	Altitude en mètres	Pression à 0° et au niveau de la mer – Observation	Pression – diff. en 24h	Température de l'air – Observation	Température – diff. en 24h	Vent – Direction et Force de 0 à 9	État du Ciel	État de la Mer	Temp. extrêmes dans les 24 h – max	Temp. extrêmes – min	Pluie en millim.	Pluie du 10 au 18 7bre (millim.)	Pluie du 1er Sept. au 10 7bre (millim.)	Phénomènes
Littoral	Nemours	4	66.0	+2.0	23.0	-0.8	N 1	nuag'	Belle	26	17			21	
	Beni Saf	3													
	Oran	53													
	Mostaganem	26													
	Tenes	59	65.0	+0.9	20.2	-0.8	E 2	clair	P agitée	23	20			3	
	Blida	267	62.8	-0.4	19.6	+1.0	calme	d		29	18			25	
	Bouzaréa	344	64.7	-0.2	20.4	-0.6	E 1	d		25	19			23	
	Alger	59	64.9	-0.2	22.0	+0.4	ENE 2	d	Belle	26	20			15	
	Maison Carrée	48													
	~~Bougie~~ Carbon	4	65.9	+1.0	24.0	0.0	calme	clair	Belle	27	20			3	
	Philippeville	47												1	
	Cap de Garde	161	67.2	+1.5	22.0	0.0	S 2	nuag'	P agitée	26	20				
	La Calle	10	"	"	24.7	+1.7	SSE 1	clair	calme	28	20		18.0	15	
	Bizerte	9													
	Tunis	36	67.4	+2.0	22.0	+0.2	WSW 2	clair		27	18		0.1	25	
	Sfax	8	"	"	21.4	-1.2	N 2	nuag'	calme	28	20			2	
Tell et Hautes Plaines	Oudjda	580	65.9	+0.9	16.8	0.0	calme	clair		32	9		2.1	5	
	Tlemcen	806	65.2	+1.6	19.0	-4.1	NE 1	cl		29	16		8.0	4	
	Sidi Bel Abbès	470	65.5	+0.3	16.8	-0.2	W 1	clair		28	12			15	
	Saïda	860	"	"	16.6	-1.2	NW 1	d		32	13			3	
	Mascara	590	65.5	+2.9	18.0	-2.0	calme	d		31	16				
	Relizane	73	"	"	19.0	+2.1	WSW 1	d		34	18			18	
	Orléansville	112													
	Tiaret	1025	64.2	+0.2	19.3	+1.3	NE 1	clair		30	17			15	
	Vialar	869	64.5	-1.0	19.0	+3.0	NE 2	clair		28	16			15	
	Médéa	935	64.9	-1.0	21.0	+4.8	E 1	d		24	16			27	
	Aumale	905	"		19.0	+4.0	S 3	Beau		26	14		5.6		
	Fort National	942	65.0	-0.2	20.1	+3.0	calme	clair		26	18			4	
	Tizi-Ouzou	222	"		19.2	+0.5	E 1	d		31	15			8	
	Bordj Bou Arreridj	915	65.1	+0.4	18.8	+1.4	SSW 1	Beau		31	15			5	
	Sétif	1079	66.3	+0.6	17.1	+2.8	NNW 2	p nuag'		27	15		1.0	5	
	Batna	1044													
	Constantine	660											1.9	1	
	Guelma	268	66.7	"	19.8	+0.1	ESE 1	clair		29	16		14.0	4	
	Tebessa	860	67.7	+1.2	17.0	0.0	calme	clair		25	15		4.1		
Steppe et Atlas Saharien	El Aricha	1250													
	Aïn Sefra	1075	60.2	"	15.0	0.0	NW 1	clair		"	12				
	Mecheria	1167	64.1	+0.8	18.8	+0.1	S 1	d		30	14			4	
	Géryville	1320	62.2	-2.1	20.6	+2.6	ESE 6	d		28	12		4.0	8	
	Aflou	1426	"	"	15.0	+4.0	NW 1	clair		28	12			6	
	Djelfa	1160	66.2	-1.4	19.6	+5.5	calme	d		29	14			9	
	Bou Saâda	550	67.0	+0.7	21.4	+1.2	calme	d		29	18		8.8	4	
	M'sila	486													
	Barika	484											4.7	2	
Sahara	Colomb-Bechar	769													
	Laghouat	751	62.2	-2.0	24.0	+1.0	SSW 1	clair		"	19				
	Biskra	125	66.7	+2.2	24.0	-1.0	E 3	p nuag'		34	23		1.0		19-21h orage, lointain
	Touggourt	69	65.3	+1.9	25.0	-0.6	E 5	clair		35	23		2.4		
	El Oued	70			23.6	-0.5	SE 1	d		37	22		2.0		
	Tozeur	50	67.0	+1.8	23.5	-1.0	NE 1	Beau		32	22				
	Ghardaïa	526	"	"	24.3	+0.8	NE 3	nuag'		38	23				
	Ouargla	157	65.8	+0.7	26.0	-0.4	E 6	clair		38	26				
	El Goléa	394	65.1	+1.2	26.0	+1.9	ENE 2	Beau		37	21				
	Beni Abbès	497													
	Timimoun	294	62.9	+1.0	23.7	+0.8	E 1	clair		38	22				
	Adrar														
	In-Salah		60.1	+0.4	27.2	-0.6	NNE 3	clair		39	24				16-19h vent de sable
	Ft Flatters		"	"	25.5	-3.0	ENE 1	d		30	21				
	Ft Polignac		"	"	26.8	"	SE 3	d		33	21				
	Djanet		"	"	25.3	"	E 1	d		32	20				
	Tamanrasset		"	"	24.3	+2.5	S 1	d		31	21				
	Rabat														

Situation générale et situation en Algérie : Le baromètre a baissé sur l'Ouest de la France et le Centre de l'Algérie. La pression reste élevée sur le Centre de l'Europe (Prague 772%) ainsi que sur l'Est de l'Afrique du Nord (Tébessa 768%). Elle est basse sur le Nord de l'Océan Atlantique (Irlande 747%), ainsi qu'au Sud du Maroc.

En Algérie, ce matin, le ciel est clair; les vents sont faibles et soufflent, en majorité, des secteurs Est et Sud.

La mer est belle ou peu agitée.

Probabilités valables pour le lendemain jusqu'à midi. Hausse barométrique : Nord Ouest et Sud Est Bassin méditerranéen. Baisse : Maroc. Variations irrégulières et faibles sur l'Algérie.

En Algérie, à l'Ouest, temps beau ou brumeux, orageux au Sud. Vents variables faibles, Est et Sud dominants. Température stationnaire. A l'Est, temps beau ou brumeux. Vents variables faibles, Est et Sud dominants. Température stationnaire.

	ORAN	ALGER	CONSTANTINE
Littoral et Tell	Beau ou brumeux. Vents du secteur Est, faibles ou modérés	Beau ou brumeux. Orages locaux. Vents variables, faibles, Est et Sud dominants.	Beau ou brumeux. Vents des secteurs Est et Sud faibles
Hauts Plateaux	Beau au Nord, orageux au Sud. Vents variables, Est et Sud dominants.	Beau au Nord, orageux au Sud. Vents variables, Est et Sud dominants.	Beau temps. Vents variables, faibles. Est et Sud dominants.
Sahara	Orageux au Nord, beau au Sud. Vents du secteur Est, faibles ou modérés.	Orageux au Nord, beau au Sud. Vents du Secteur Est, faibles ou modérés	Beau temps. Vents du secteur Est, faibles ou modérés.

Avis aux ports — Vents :

Golfe du Lion	variables faibles
Baléares	du secteur Nord, faibles ou modérés
Oran	du secteur Est, — d° —
Alger	— d° —, — d° —
Bizerte	variables faibles, Est et Sud dominants.

Vents en altitude — Secteur Est:

Ouest	Algérie	6 à 8 m
	Sahara	8 à 10 m
Est	Algérie	6 à 8 m
"	Sahara	8 à 10 m

Avis aux Agriculteurs

Températures extrêmes – Stations	Max	Min
Paris	26	11
Nice	28	18
Biarritz	"	"
Strasbourg	"	"

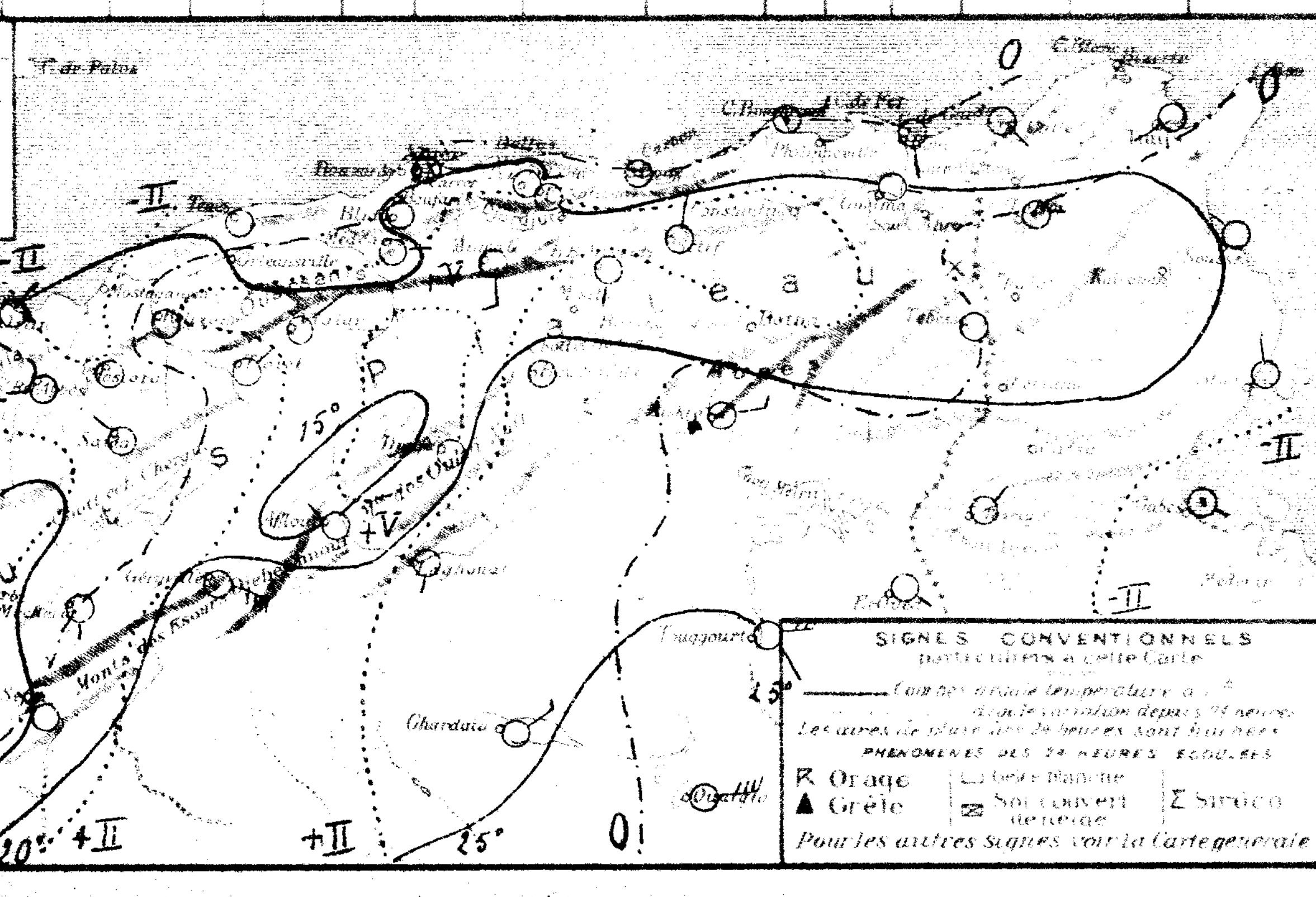

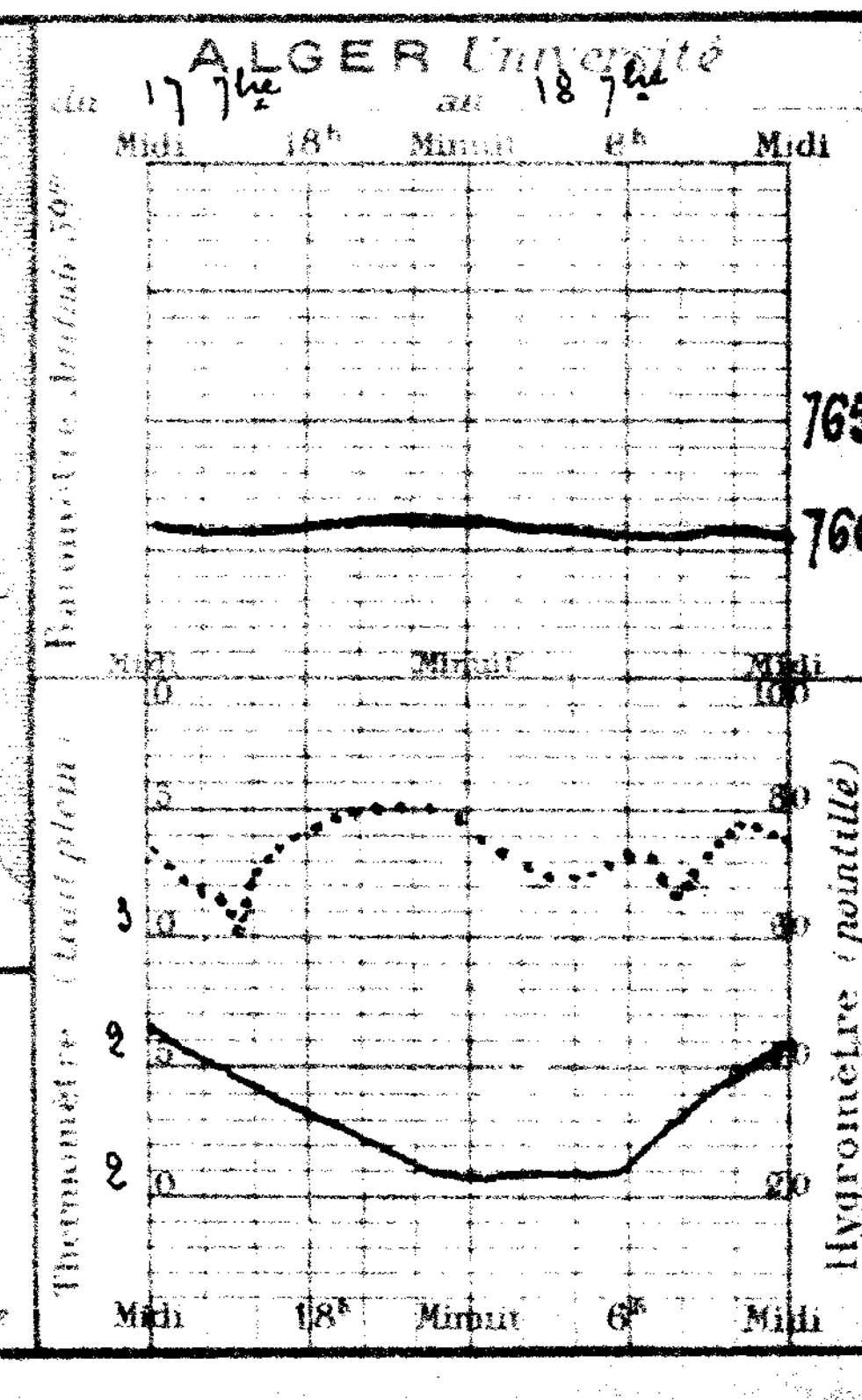

52 Année N° 262.

BULLETIN MÉTÉOROLOGIQUE DE L'ALGÉRIE

Dimanche 19 Septembre 1926 — 7h. Matin

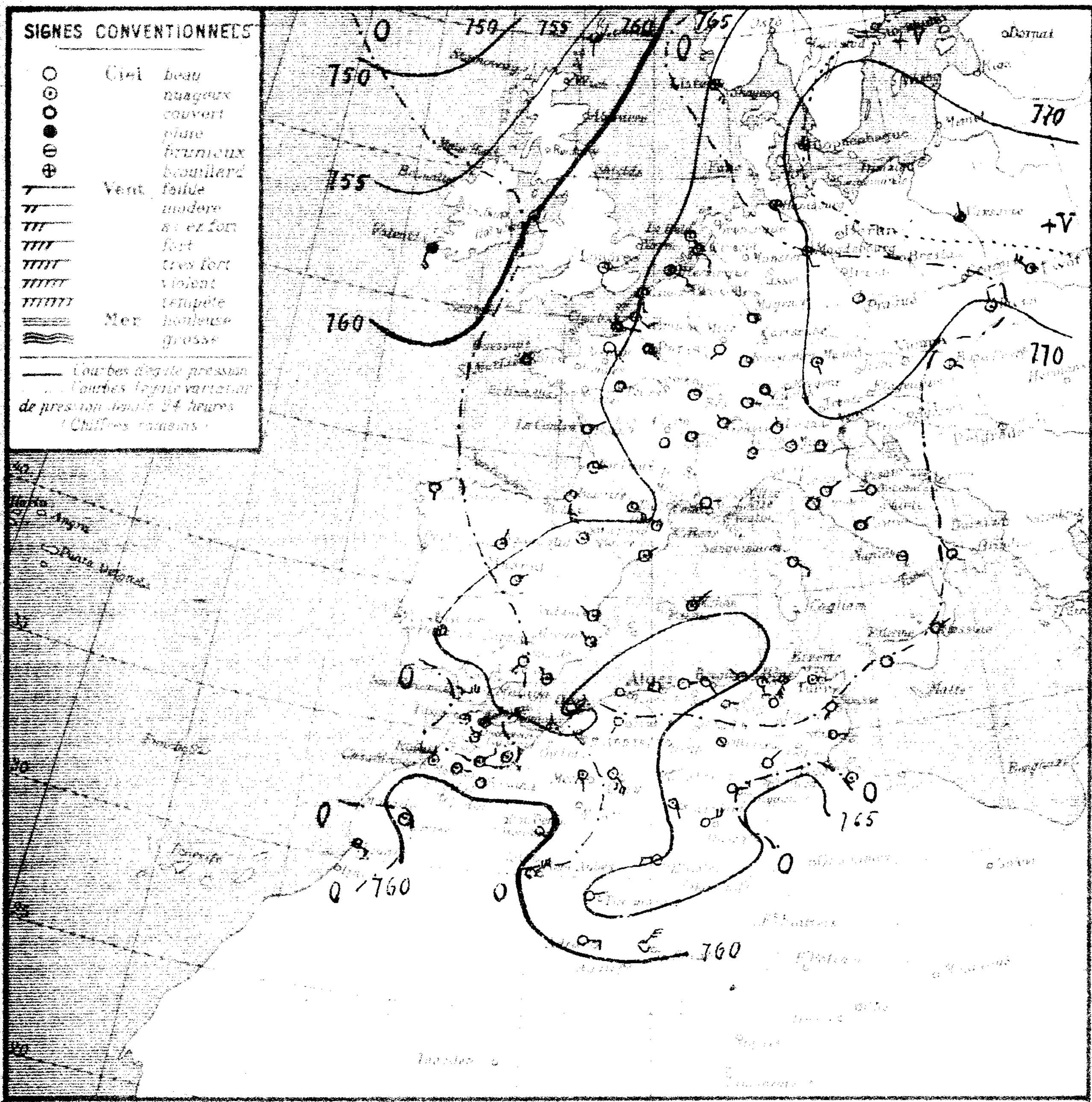

Stations	Altitude en mètres	Pression à 0° et au niveau de la mer: Observation	Pression: diff en 24h	Température de l'air: Observation	Température: diff en 24h	Vent: Direction et force de 0 à 9	Etat du Ciel	Etat de la Mer	Températures extrêmes (dans les 24 heures): max	min	Pluie en millim (dans les 24 heures)	Pluie du 18 au 19 7h (millim.)	Pluie du 1er Sept. au 19 7h (millim.)	Phénomènes
Nemours	4	65.0	-1.0	23.2	+0.2	N 1	Emnag'	Belle	28	16			21	
Beni Saf	3													
Oran	53													
Mostaganem	26													
Ténès	59	63.8	-1.2	21.8	+1.6	calme	clair	Belle	23	18			3	
Blida	267	63.5	-0.3	24.0	+4.4	calme	d		32	20			25	
Bouzaréa	344	63.8	-0.9	23.8	+2.8	E 1	d		24	19			23	
Alger	59	64.2	-0.1	22.4	+0.4	calme	clair	Belle	26	21			15	
Maison Carrée	48													
~~Bougie~~ Carbon	9	64.3	-1.6	26.0	+2.0	SE 1	clair	Peu agitée	28	21			4	
Philippeville	47	64.3	"	24.0	"	NW 1	nuag'	Belle	27	21			1	
Cap de Garde	161	65.1	-2.1	24.0	+2.0	S 3	Emnag'	Agitée	"	21				
La Calle	10	"	"	26.4	+1.7	SSW 4	Beau	Calme	28	23		18.0	15	
Bizerte	6													
Tunis	36	66.5	-0.9	25.6	+3.6	calme	clair		28	19		0.1	25	
Sfax	6	65.9	"	22.2	+0.8	E 1	d	Agitée	28	22			2	
Oujda	580											2.1	5	
Tlemcen	806											8.0	4	
Sidi-Bel-Abbès	470	65.6	+0.1	20.0	+3.2	W 3	brum'		28	16			15	
Saïda	860			21.0	+4.4	SE 2	clair		35	19			3	
Mascara	590	65.5	0.0	18.0	0.0	calme	clair		30	16				
Relizane	72	"	"	23.0	+4.0	SW 1	d		35	18			18	
Orléansville	112	64.3	"	20.3	"	SW 1	clair		35	20				
Tiaret	1023	64.2	0.0	19.2	-0.1	SW 1	d		33	17			15	
Vialar	889	63.2	-1.5	19.0	0.0	NE 3	d		30	15			15	
Médéa	935	63.9	-1.0	20.6	-0.4	E 1	clair		24	15			27	
Aumale	903											5.6		
Fort National	942												4	
Tizi Ouzou	222	"	"	22.5	+3.3	E 1	clair		35	18			8	siroco hier
Bordj Bou Arreridj	915												5	
Sétif	1079	65.8	-0.5	17.4	+0.3	E 1	clair		25	13	1.8	2.8	5	Pluie hier et la nuit
Batna	1044													
Constantine	660											1.9	1	
Guelma	265	65.1	-1.6	23.2	+3.4	calme	beau		31	18		11.0	4	
Tébessa	884	67.6	-0.1	17.0	0.0	calme	nuag'		26	15	0.3	4.4		14-15h pluie
El Aricha	1254													
Aïn Sefra	1075													
Mecheria	1167	63.2	-0.9	20.1	+1.8	S 2	nuag'		32	19			4	
Géryville	1320	63.3	+1.1	20.5	-0.1	SSE 5	nuag'		29	17	1.0	5.0	8	17h orage, pluie
Aflou	1420												6	
Djelfa	1180												9	
Bou Saada	550											8.8	4	
M'sila	466													
Barika	484	"	"	25.2	+3.7	N 2	clair		30	20		4.7	2	
Colomb Béchar	769	58.3	-2.4	24.0	+1.1	SSE 2	Beau		35	22				
Laghouat	751													
Biskra	125	67.6	+0.9	24.0	0.0	E 2	clair		33	23		1.0		
Touggourt	69	65.3	0.0	24.2	-0.8	E 3	d		34	22		2.4		
El Oued	70	"	"	21.9	-1.7	SE 1	d		35	21		2.0		
Tozeur	50	67.0	0.0	23.0	-0.5	NE 2	clair		32	21				
Ghardaïa	526	65.9	"	25.4	+1.1	SE 2	nuag'		33	22				
Ouargla	157	67.0	+1.2	24.9	-1.1	NE 4	clair		36	23				
El Goléa	394	64.8	+1.7	24.5	-1.5	W 3	Beau		35	20				
Béni Abbès	497	61.0	+0.5	25.0	+1.8	NE 5	nuag'		39	23				
Timimoun	294	65.0	+2.1	24.3	+0.6	ENE 1	clair		38	22				
Adrar				20.2	+0.2	E 3	d		41	22				
In Salah		60.5	+0.4	29.5	+3.3	NNE 3	nuag'		38	25				
Fort Flatters														
Fort Polignac														
Djanet														
Tamanrasset														
Rabat														

Situation générale et situation en Algérie : Le baromètre a baissé de l'Islande au Bassin méditerranéen ainsi que sur l'Algérie. La pression reste élevée sur l'Est de l'Europe (Varsovie 772%) et sur l'Est de l'Afrique du Nord (Tébessa 768%). Elle est basse sur le Nord de l'Océan Atlantique (Islande 742%) ainsi qu'au Sud du Maroc.

En Algérie, ce matin, le ciel est brumeux sur le littoral, beau ou peu nuageux ailleurs. Les vents soufflent des secteurs Est et Sud et sont faibles. Des orages ont éclaté sur l'Est des Hauts-Plateaux et sur l'Atlas Saharien.

La mer est belle ou peu agitée.

Probabilité (valable pour le lendemain) jusqu'à midi. Hausse barométrique : Sud-Ouest Algérie, Sud Maroc. Baisse : Bassin méditerranéen, Est Algérie-Tunisie.

En Algérie, temps beau ou peu nuageux, brumeux sur le littoral. Quelques orages locaux. Vents variables, faibles. Température en baisse.

	ORAN	ALGER	CONSTANTINE
Littoral et Tell	Beau ou brumeux. Vents du secteur Est, faibles.	Beau ou brumeux. Vents du secteur Est, faibles.	Beau ou brumeux. Vents du secteur Ouest, faibles
Hauts Plateaux	Beau ou peu nuageux. Vents variables, faibles.	Beau temps. Vents du secteur Sud, faibles.	Beau temps, sauf orages locaux. Vents variables, faibles
Sahara	Beau temps. Vents du secteur Nord, faibles	Beau temps. Vents du secteur Est, faibles	Beau temps. Vents du secteur Sud, faibles

AVIS AUX PORTS — Vents

Golfe du Lion	variables, faibles, Est dominant
Baléares	du Secteur Nord, faibles.
Oran	d° Est, d°
Alger	d° d°, d°
Bizerte	d° Ouest, d°

VENTS EN ALTITUDE

Ouest Algérie
" Sahara
Est Algérie
" Sahara

Avis aux Agriculteurs

Températures extrêmes: Stations	Max	Min
Paris	29	18
Nice	30	13
Biarritz	"	"
Strasbourg	"	"

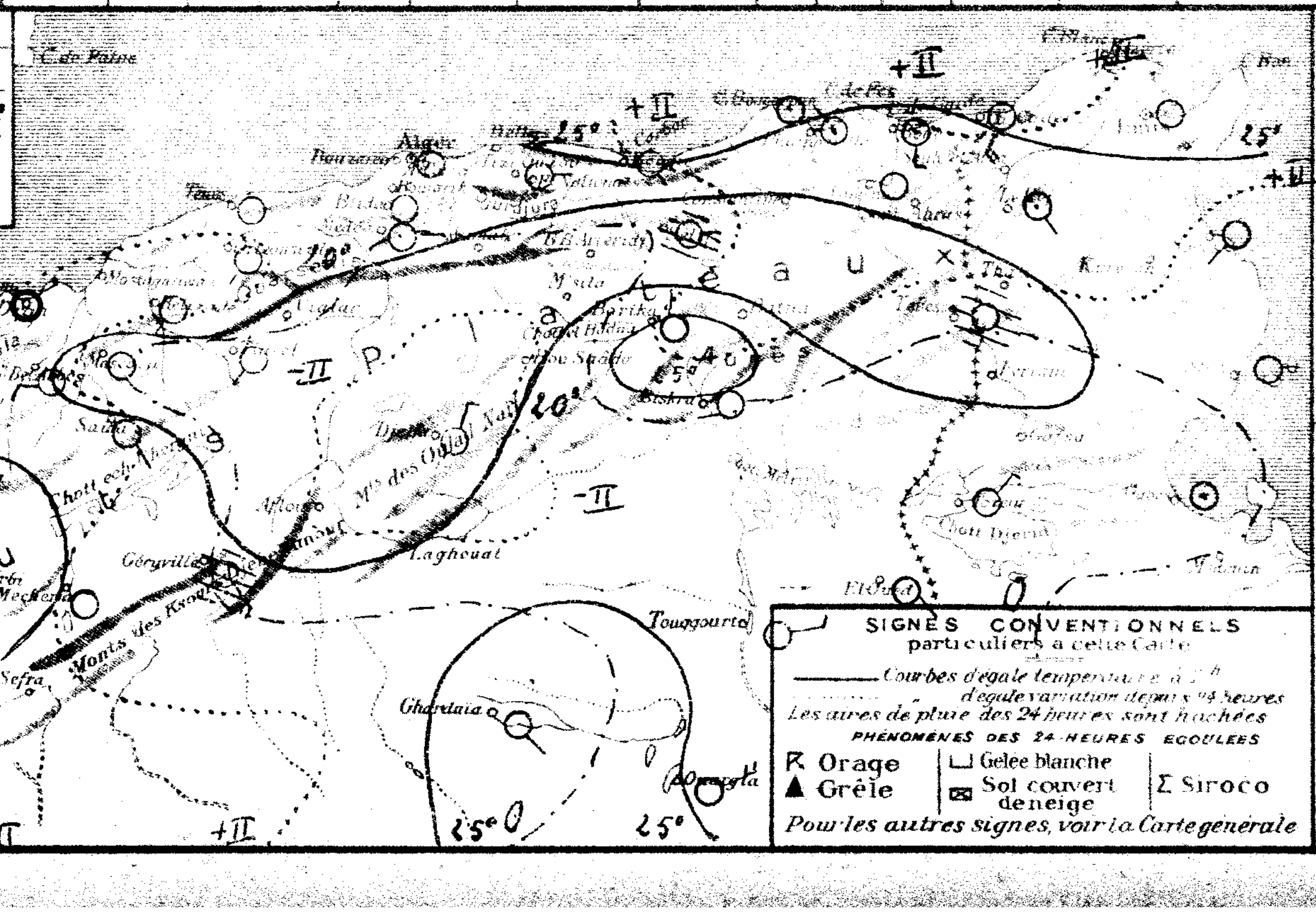

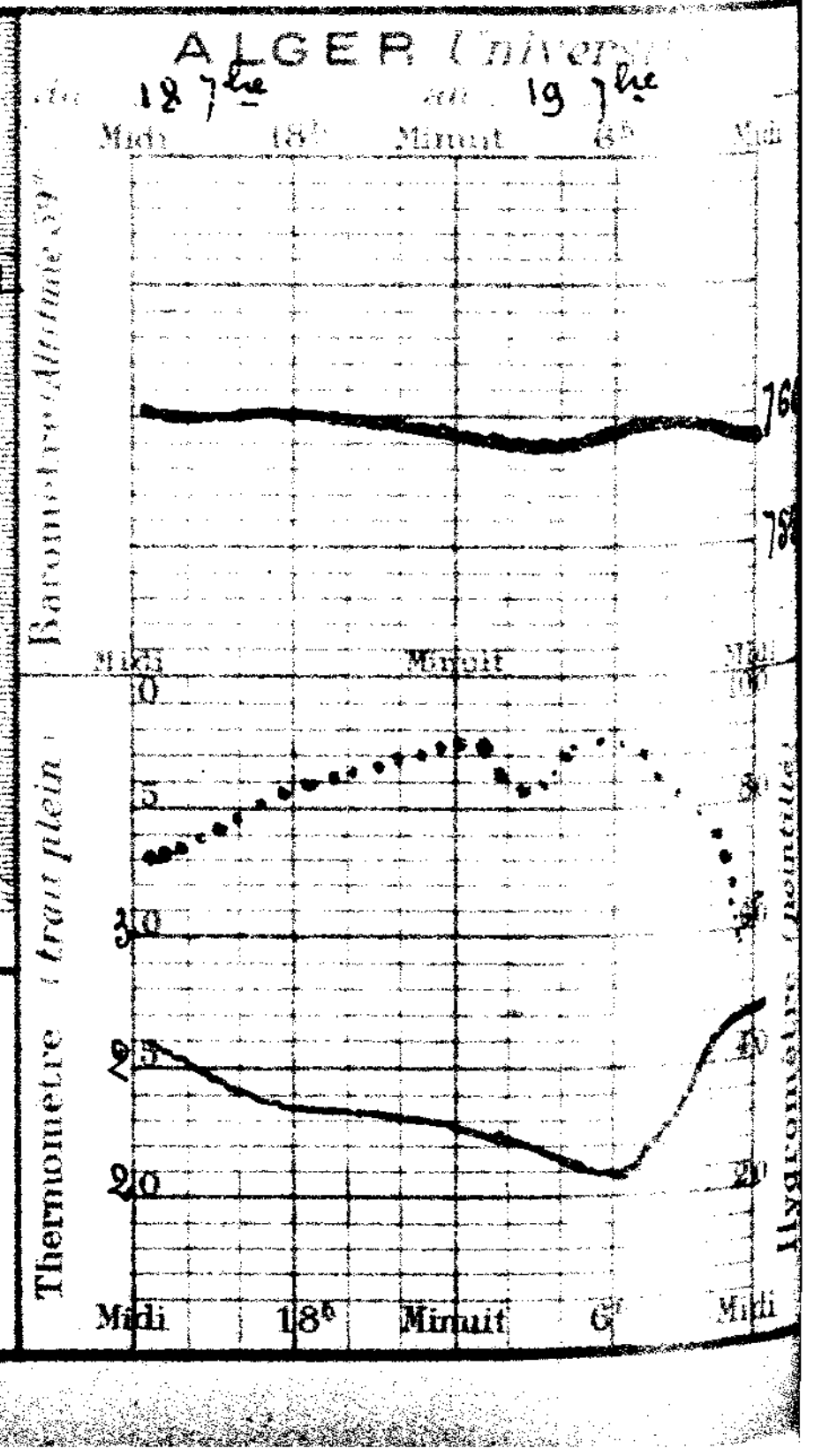

Année No 263

BULLETIN MÉTÉOROLOGIQUE DE L'ALGÉRIE

Lundi 20 Septembre 1926 — 7h. Matin

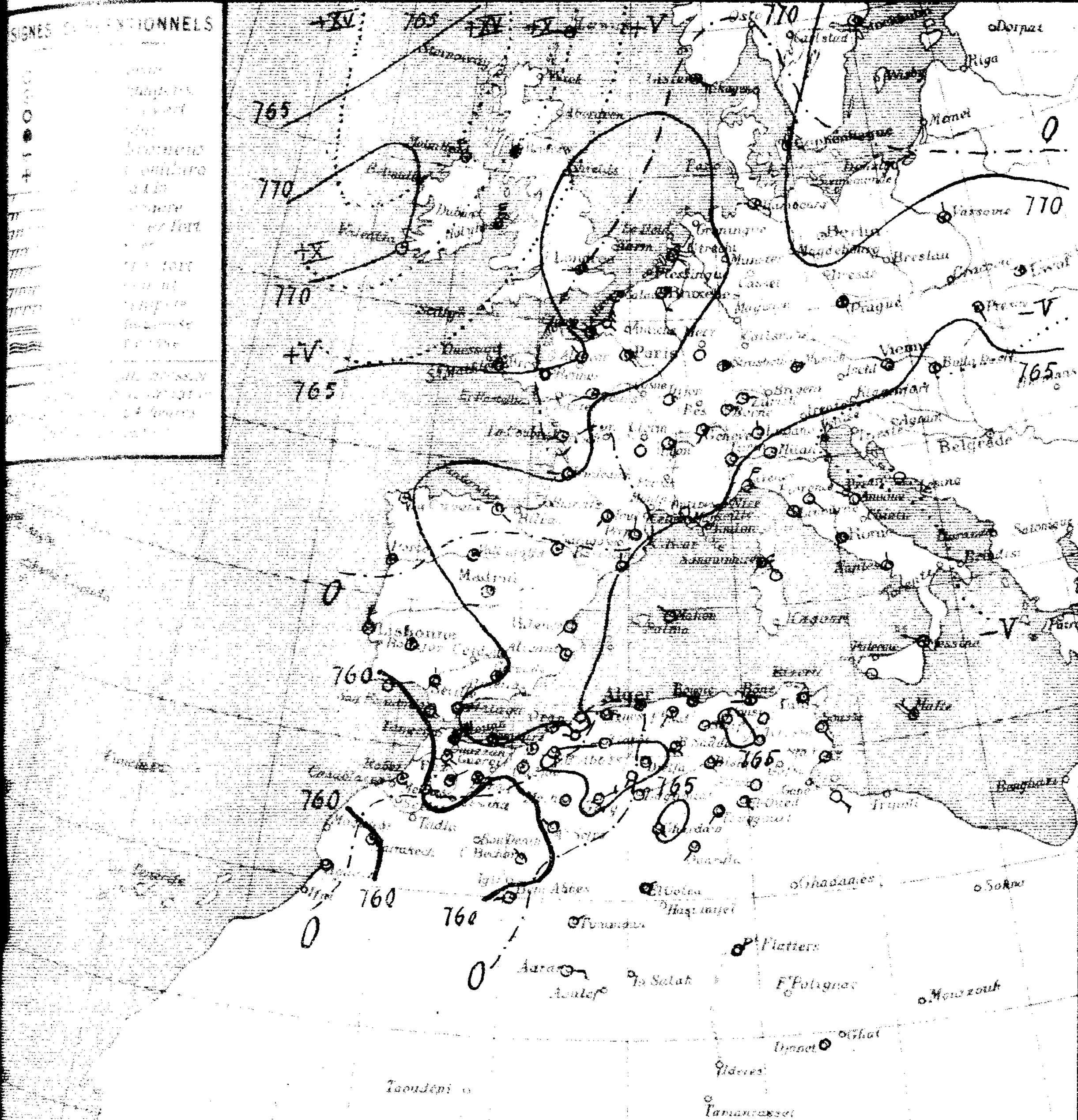

Région	Stations	Altitude en mètres	Pression à 0° et au niveau de la mer: Observation	Pression: diff en 24h	Température de l'air: Observation	Température: diff en 24h	Vent Direction et force de 0 à 9	Etat du Ciel	Etat de la Mer	Dans les 24 heures: Températures extrêmes max.	min.	Pluie en millim.	Pluie du 19 au 20 7h (millim.)	Pluie du 1er Sept. au 19 7h (millim.)	Phénomènes
Littoral	Nemours	4	64.0	-1.0	23.8	+0.6	NW 1	nuag'	Belle	28	17			31	
	Beni-Saf	3													
	Oran	53													
	Mostaganem	26	64.7	"	22.6	"	NE 2	Beau	Belle	26	15				
	Tenès	39	64.2	+0.4	22.2	+0.4	E 1	couvert	Belle	24	22			3	
	Blida	267	63.6	+0.1	22.0	-2.0	calme	Ennuag'		34	20			25	
	Bouzaréa	344	64.2	+0.4	20.4	-2.8	N 1	nuag'		26	20			23	
	Alger	59	64.2	0.0	23.0	+0.6	calme	Ennuag'	Belle	28	22			15	
	Maison Carrée	48													
	~~Rouge~~ Carton	9	63.8	-0.5	24.0	-2.0	NW 1	nuag'	P agitée	29	22			3	
	Philippeville	47	63.5	-0.8	21.7	-4.3	NNW 1	d	Belle	30	19			1	
	Cap de Garde	161	63.9	-1.2	25.0	+1.0	W 2	d	P agitée	28	22				
	La Calle	10	"	"	23.5	-2.9	SE 1	Beau	Calme	32	21		18.0	15	
	Bizerte	9													
	Tunis	36	62.9	-3.6	23.6	-2.0	calme	clair		33	19		0.1	25	
	Sfax	8	62.4	-3.5	22.4	+0.2	calme	d	P agitée	"	22			2	
Tell et Hautes Plaines	Oudjda	580	64.6	"	18.0	"	calme	nuag'		32	14		2.1	5	
	Tlemcen	806		"	25.1	"	N 1	Beau		27	"		8.0	4	
	Sidi Bel Abbès	476	65.3	-0.3	19.0	-1.0	S 1	d		27	14			15	
	Saïda	800	"	"	16.6	-4.4	NE 1	clair		35	15			3	
	Mascara	590	65.3	-0.2	19.0	+1.0	W 1	couvert		30	16				
	Relizane	73	"	"	21.5	-1.5	SSW 3	d		35	20			18	
	Orléansville	112	64.3	0.0	20.5	+0.2	NNW 1	Ennuag'		35	20				
	Tiaret	1023	66.7	+2.5	16.2	-3.0	W 1	clair		32	15			15	
	Vialar	889	64.6	+1.4	17.0	-2.0	NW 2	d		32	15			15	
	Médéa	935	63.8	-0.1	17.2	-3.4	SW 1	couvert		24	14			27	
	Aumale	905	"	"	14.8	"	N 1	clair		30	15		5.6		
	Fort National	942	64.5	"	17.0	"	SW 2	nuag'		30	16			4	
	Tizi Ouzou	222		"	19.9	-2.6	E 1	couvert		35	17			8	
	Bordj Bou Arréridj	915	63.5	"	15.5	"	calme	clair		31	14			5	
	Sétif	1070	65.0	-2.8	18.8	+1.4	E 1	d		28	15	gttes	2.8	5	17h30 gouttes
	Batna	1044													
	Constantine	660	65.2	"	17.0	"	N 1	clair		29	16		1.9	1	
	Guelma	268	63.7	-1.4	21.7	-1.5	calme	d		32	16	1.5	15.5	4	11h pluie
	Tebessa	860	65.0	-2.6	17.0	0.0	calme	d		26	14	0.4	4.8		12h-13h orage ; 14-16h pluie
Steppe et Atlas Saharien	El Aricha	1253													
	Aïn Sefra	1075	60.3	"	15.0	"	NW 1	clair		"	12	gttes			
	Mecheria	1167	63.5	+0.3	17.6	-2.5	calme	d		31	15			4	
	Géryville	1320	65.2	+2.9	"	"	ENE 3	d		29	8		5.0	8	16-17h tonnerre W à N
	Aflou	1426	67.3	"	15.0	"	SW 1	d		25	10		22.0	6	Pluie du 18 7h (22m/m)
	Djelfa	1160	66.0	"	15.0	"	calme	d		28	11		9.0	9	Pluie du 18 7h (9m/m)
	Bou Saâda	550	64.6	"	21.6	"	SE 1	d		31	16		8.8	4	
	M'sila	486													
	Barika	484	"	"	20.9	+1.7	N 2	clair		31	18		4.7	2	
Sahara	Colomb Bechar	769	58.6	+0.3	21.6	-2.4	NNW 1	clair		35	18				
	Laghouat	751	63.3	"	19.0	"	NE 1	Beau		"	17	8.0	8.0		0-1h orage, pluie
	Biskra	125	63.6	-4.0	25.0	+1.0	E 1	clair		33	22		1.0		
	Touggourt	69	63.8	-1.5	22.6	-1.6	SW 2	d		35	22		2.4		
	El Oued	70	"	"	21.9	0.0	SE 1	d		36	20		2.0		
	Tozeur	50	62.9	-4.1	21.5	-1.5	calme	d		34	20				
	Ghardaïa	526	65.2	-0.7	26.1	+0.7	SE 1	d		32	21				
	Ouargla	157	64.1	-3.2	24.9	0.0	SW 2	d		35	21				
	El Goléa	394	63.3	-1.5	24.4	-0.1	ENE 1	d		35	22				
	Beni-Abbès	497	61.5	+0.5	21.8	-3.2	WSW 1	d		39	20				
	Timimoun	294	63.0	-2.0	24.8	+0.5	NE 1	d		37	23				
	Adrar		"	"	24.0	-0.2	E 3	d		44	22				
	In Salah														
	Ft Flatters		"	"	24.8	-0.5	NE 2	clair		36	21				
	Ft Polignac														
	Djanet		"	"	24.3	"	calme	clair		31	18				
	Tamanrasset														
	Rabat														

Situation générale et situation en Algérie. Le baromètre a haussé sur l'Ouest de l'Europe, le Sud Ouest de l'Algérie et le Sahara occidental. La pression est élevée de l'Islande à la Russie (Valentia 770m/m, Helsingfors 773m/m). Elle est basse sur l'océan arctique (Spitzberg 740m/m).

En Algérie, ce matin, le ciel est brumeux sur le littoral, beau ailleurs. Les vents sont variables et faibles. Des orages ont éclaté en quelques points du réseau.

La mer est belle ou peu agitée.

Probabilité (valable pour le lendemain) jusqu'à midi. Hausse barométrique : Ouest et Nord Bassin méditerranéen, Sud Maroc. Baisse : Est Bassin, Algérie.

En Algérie, temps beau ou peu nuageux, brumeux sur le littoral. Vents variables faibles, Est et Sud dominants. Température en hausse.

	ORAN	ALGER	CONSTANTINE
Littoral et Tell	Beau ou peu nuageux et brumeux. Vents du secteur Est, faibles.	Beau ou peu nuageux et brumeux. Vents du secteur Est, faibles.	Beau ou brumeux. Vents variables, faibles, Est et Sud dominants.
Hauts Plateaux	Beau ou peu nuageux. Vents variables, faibles, Est et Sud dominants.	Beau ou peu nuageux. Vents variables, faibles, Est et Sud dominants.	Beau ou peu nuageux. Vents variables, faibles.
Sahara	Beau ou peu nuageux. Vents variables faibles	Beau ou peu nuageux. Vents variables, faibles	Beau temps. Vents du Secteur Sud, faibles ou modérés.

AVIS AUX PORTS

Golfe du Lion	Vents	variables, faibles, secteur Ouest dominant.
Baléares		d°, d°, d° Nord d°.
Oran		du secteur Est, faibles.
Alger		d° d°
Bizerte		variables, faibles, Est et Sud dominants.

VENTS EN ALTITUDE

		Secteur	
Ouest	Algérie	Est	6 à 8m
"	Sahara	d°	8 à 10m
Est	Algérie	Nord	6 à 8m
"	Sahara	Est	8 à 10m

Avis aux Agriculteurs

Températures extrêmes		
Stations	Max.	Min.
Paris	31	13
Nice	30	18
Biarritz	"	"
Strasbourg	"	"

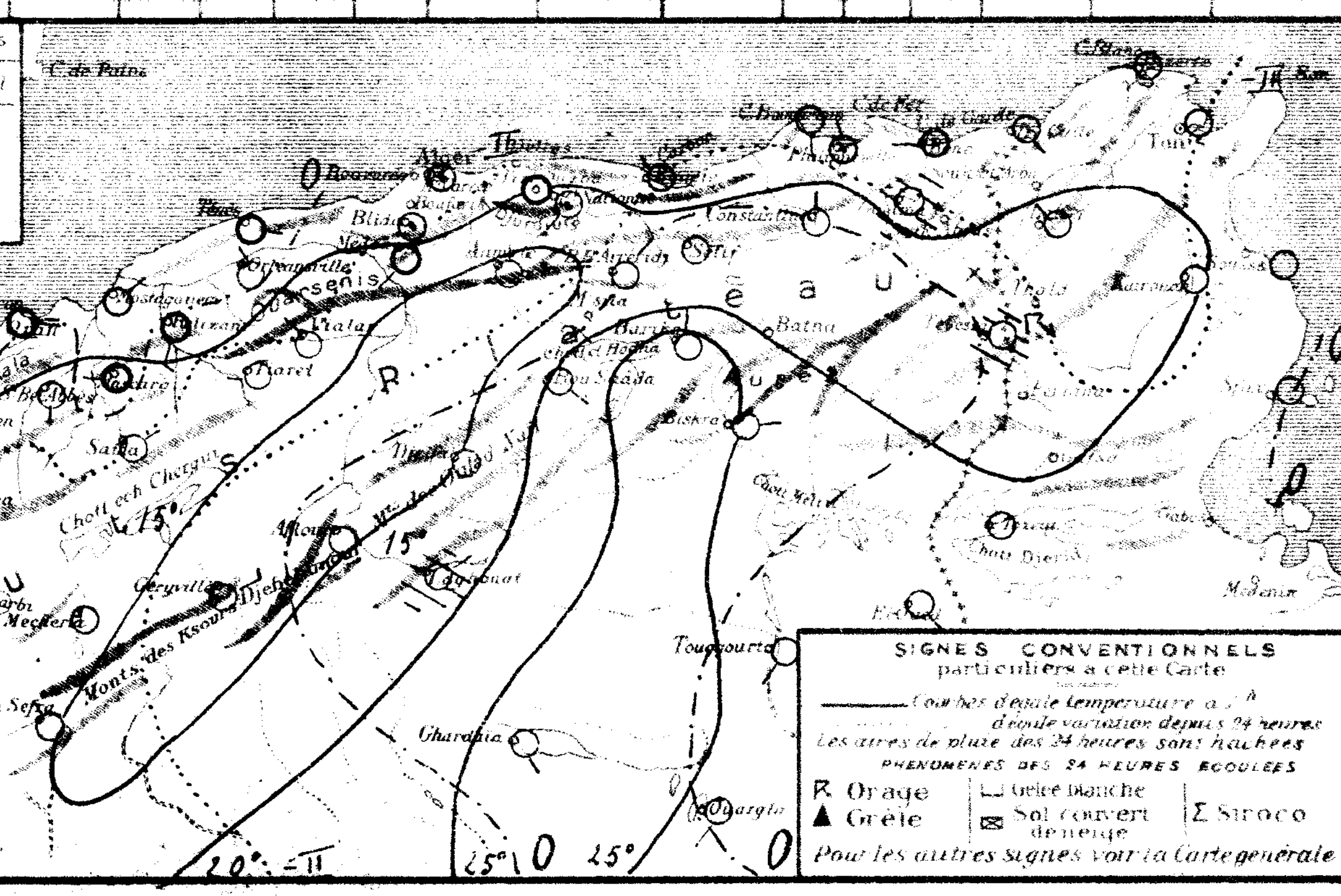

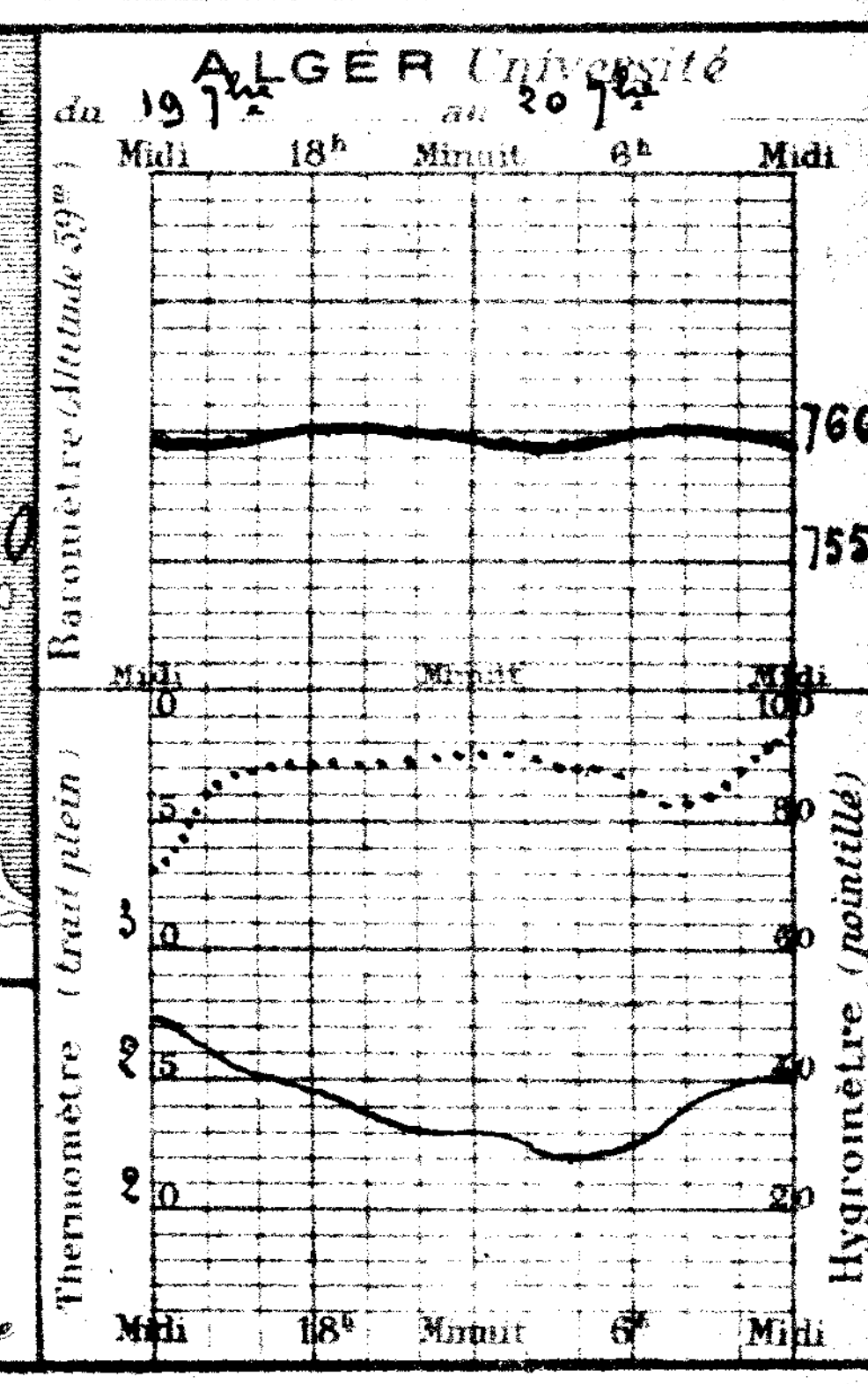

52 Année N° 264.

BULLETIN MÉTÉOROLOGIQUE DE L'ALGÉRIE

Mardi 21 Septembre 1926 — 7h. Matin

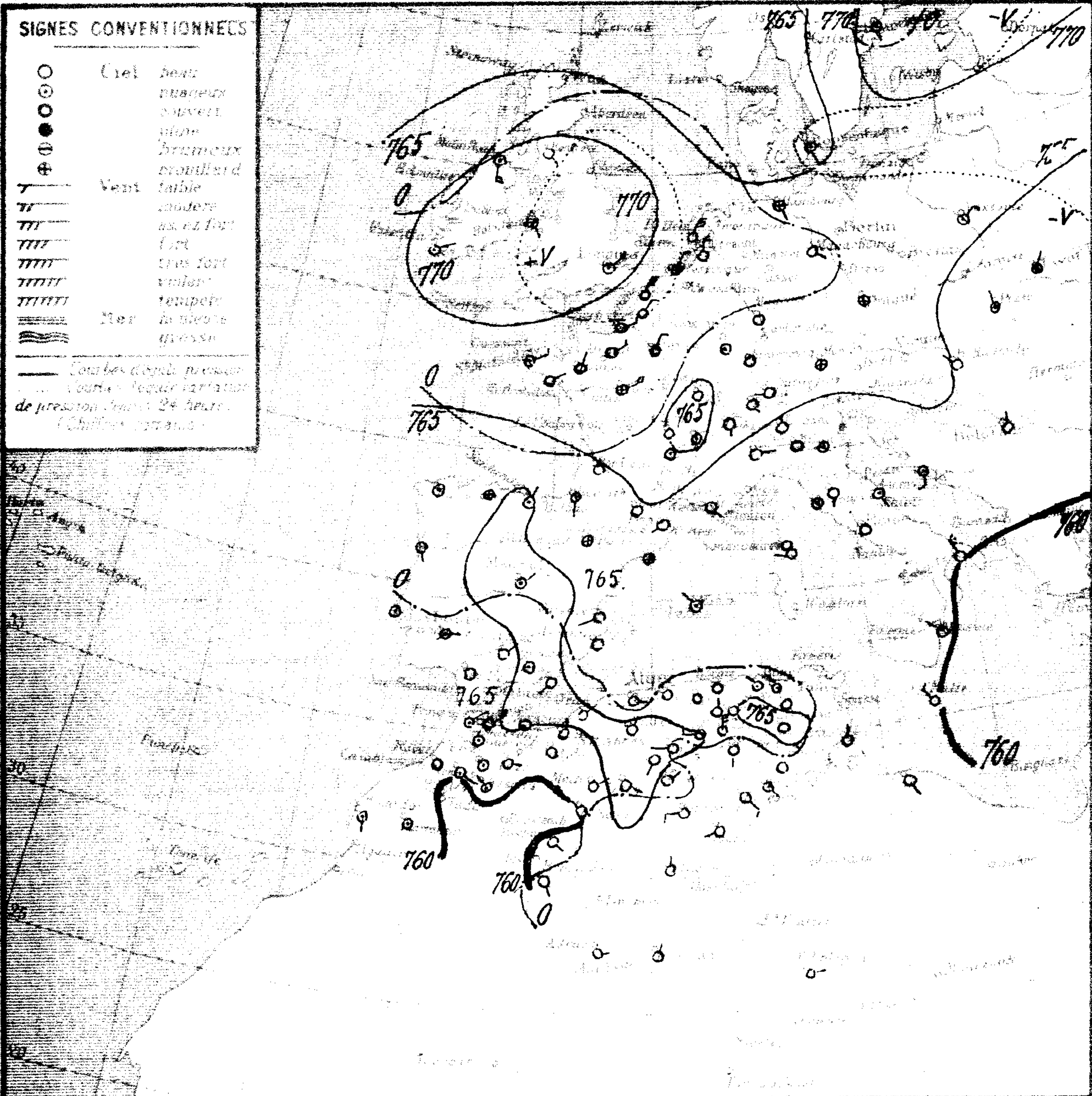

Stations	Altitude en mètres	Pression à 0° et au niveau de la mer: Observation	diff. en 24 h	Température de l'air: Observation	diff. en 24 h	Vent: Direction et force de 0 à 9	État du Ciel	État de la Mer	Temp. extrêmes (dans les 24 heures): max	min	Pluie en millim. (dans les 24 heures)	Pluie du 20 au 21 7h (millim.)	Pluie du 1er Septre au 21 7h (millim.)	Phénomènes
Nemours	4	64.0	0.0	23.6	-0.2	N 1	Beau	p. agitée	27	17			21	
Beni-Saf	3													
Oran	53													
Mostaganem	26													
Ténès	39	63.9	-0.3	21.6	-0.6	E 1	Beau	Belle	24	16			3	
Blida	267	63.8	+0.2	19.8	-2.2	calme	d		31	17			25	
Bouzaréa	344	63.9	-0.3	21.0	+0.6	NE 1	clair		24	19			23	
Alger	59	64.5	+0.3	22.0	-1.0	calme	d	Belle	28	21			13	
Maison-Carrée	48													
~~Bougie~~ Arlon	9	64.2	+0.4	24.0	0.0	calme	couvert	Belle	33	21			3	
Philippeville	47	63.9	+0.4	21.1	-0.6	WNW 1	nuag'	Belle	27	18			1	
Cap de Garde	161	64.0	+0.1	27.0	+2.0	NW 2	d	Calme	31	21				
La Calle	10												15	
Bizerte														
Tunis	36												25	
Sfax		60.5	-1.9	21.8	-5.6	N 2	clair	Calme	29	20			2	
[illegible]	580	64.5	-0.1	18.0	0.0	calme	clair		32	14			5	
Tlemcen	806	"	"	"	"	SE 2	d		31	"			4	
Sidi-Bel-Abbès	476												15	
Saïda	860	"	"	17.4	+0.8	NE 2	clair		34	14			3	
Mascara	590	63.4	+0.1	17.6	-1.4	NW 1	d		30	17				
Relizane	75	"	"	17.0	-4.5	S 1	d		32	15			18	
Orléansville	112	64.3	0.0	19.8	-1.7	W 1	d		31	17				
Tiaret	1023	"	"	"	"	NNE 1	d		29	16			15	
[illegible]	880	64.8	+0.2	16.0	-1.0	NW 2	d		34	12			15	
Médéa	9..	64.8	+1.0	14.6	-2.6	WSW 1	d		26	10			27	
Aumale	903	"	"	13.5	-1.3	calme	d		26	12				
Fort National	942	64.3	-0.8	17.7	+0.7	calme	d		26	15			4	
Tizi Ouzou	222	"	"	21.1	+1.2	SW 1	d		31	16			8	
Bordj Bou Arréridj	915	64.4	+0.9	14.8	-0.7	N 1	d		33	13			5	
Sétif	1078	64.9	+1.9	14.8	-4.0	NE [illegible]	d		28	13			5	
Batna	1054													
Constantine	660	66.0	+0.8	10.0	-1.0	ENE 1	clair		28	15			1	
Guelma	204	64.3	+0.6	10.8	-1.9	calme	Beau		30	15			4	
Tébessa	861	65.5	+0.5	15.0	-2.8	calme	clair		27	13				
El Aricha	1253													
Aïn Sefra	1075	59.2	-1.1	15.0	0.0	NW 1	clair		"	13				
Mecheria	1167	65.8	+0.3	17.9	+0.3	ENE 1	d		29	15			4	
Géryville	1320	66.6	+0.4	10.5	"	ESE 2	d		29	8			8	
Aflou	1426	"	"	13.0	-2.0	SW 1	d		28	11			6	
Djelfa	1160	65.8	-0.2	16.8	+0.1	W 2	d		25	12			9	
Bou Saada	550	65.8	+1.2	20.0	-1.0	W 3	d		32	16			5	
[illegible]	466													
Barika	464	"	"	20.5	-6.4	N 5	clair		35	18			2	
Colomb Béchar	769	61.8	+3.2	23.6	+2.0	SE 1	clair		35	19				
Laghouat	751	64.4	+1.1	19.0	0.0	NE 1	d		29	16				
Biskra	125	62.7	-0.9	25.0	0.0	S 1	d		36	23				19h éclairs
Touggourt	68	62.3	-1.5	24.8	+2.2	SE 5	Beau		36	22	Gttes			19-21 orage, gouttes
El Oued	70	"	"	24.1	+2.2	SE 1	clair		27	22				
[illegible]	50	62.8	-0.1	22.5	+1.0	Calme	d		33	20				
Ghardaïa	526	64.2	-1.0	24.1	-3.0	W 3	d		39	22	2.0	2.0		Pluie
Ouargla	157	"	"	26.6	+1.7	WSW 1	d		37	21				
El Goléa	394	63.9	-1.4	21.6	-2.8	N 1	d		35	18				
Beni Abbès	497	61.0	-0.5	21.2	-0.6	SSE 1	d		39	20				
Timimoun	284													
Adrar		"	"	24.3	+0.3	E 1	clair		41	32				
In Salah		60.1	-0.6	25.0	+4.0	NNE 2	d		38	20				
Fort Flatters														
Fort Polignac		"	"	30.0	"	E 1	clair		36	20				
Djanet														
Tamanrasset														
Rabat														

Situation générale et situation en Algérie Le baromètre a haussé sur les Iles Britanniques, le Nord Ouest de la France, ainsi que sur le centre et l'Ouest de l'Afrique du Nord. La pression est élevée sur l'Ouest et le Nord Est de l'Europe (Holy-Head 771%. Haparanda 772%). Elle est basse sur l'Océan glacial arctique (Islande 755%). Des minima relatifs se tiennent sur l'Est de la Méditerranée (Malte 760%) et sur le Sud Est du Maroc (Aïn Sefra 757).

En Algérie, ce matin, le ciel est clair, les vents sont variables et faibles. Des orages ont éclaté hier, sur le Sahara oriental.

La mer est belle ou peu agitée.

Probabilité (valable pour le lendemain) jusqu'à midi. Hausse barométrique: Ouest Bassin méditerranéen, plus faible Algérie-Tunisie. Baisse: Centre et Est Bassin.

En Algérie, à l'Ouest, temps beau ou peu nuageux. Vents variables, faibles, secteur Est dominant. Température en baisse. A l'Est, temps beau ou peu nuageux. Vents variables, faibles, secteurs Ouest et Sud dominants. Température stationnaire.

	ORAN	ALGER	CONSTANTINE
Littoral et Tell	Beau ou peu nuageux et brumeux. Vents du secteur Est, faibles	Beau ou peu nuageux et brumeux. Vents du secteur Est, faibles.	Beau ou brumeux. Vents variables, faibles. Ouest et sud dominants
Hauts Plateaux	Beau ou peu nuageux. Vents variables, faibles Est dominant.	Beau ou peu nuageux. Vents variables, faibles. Sud dominant.	Beau temps. Vents variables, faibles
Sahara	Beau temps. Vents des secteurs Est et Sud, faibles	Beau temps. Vents variables, faibles	Beau temps. Vents du secteur Est faibles.

AVIS AUX PORTS — Vents:
- Golfe du Lion: variables, Nord dominant
- Baléares: du secteur Ouest, faibles
- Oran: du secteur Est, faibles
- Alger: — d — , — d —
- Bizerte: du secteur Ouest, faibles.

Avis aux Agriculteurs

VENTS EN ALTITUDE
- Ouest Algérie: Secteur Nord 6 à 8 m
- " Sahara: Secteur Est 8 à 10 m
- Est Algérie: Nord-Ouest 6 à 8 m
- " Sahara: Nord-Est 8 à 10 m

Températures extrêmes		
Stations	Max	Min
Paris	28	16
Nice	28	17
Biarritz		
Strasbourg		

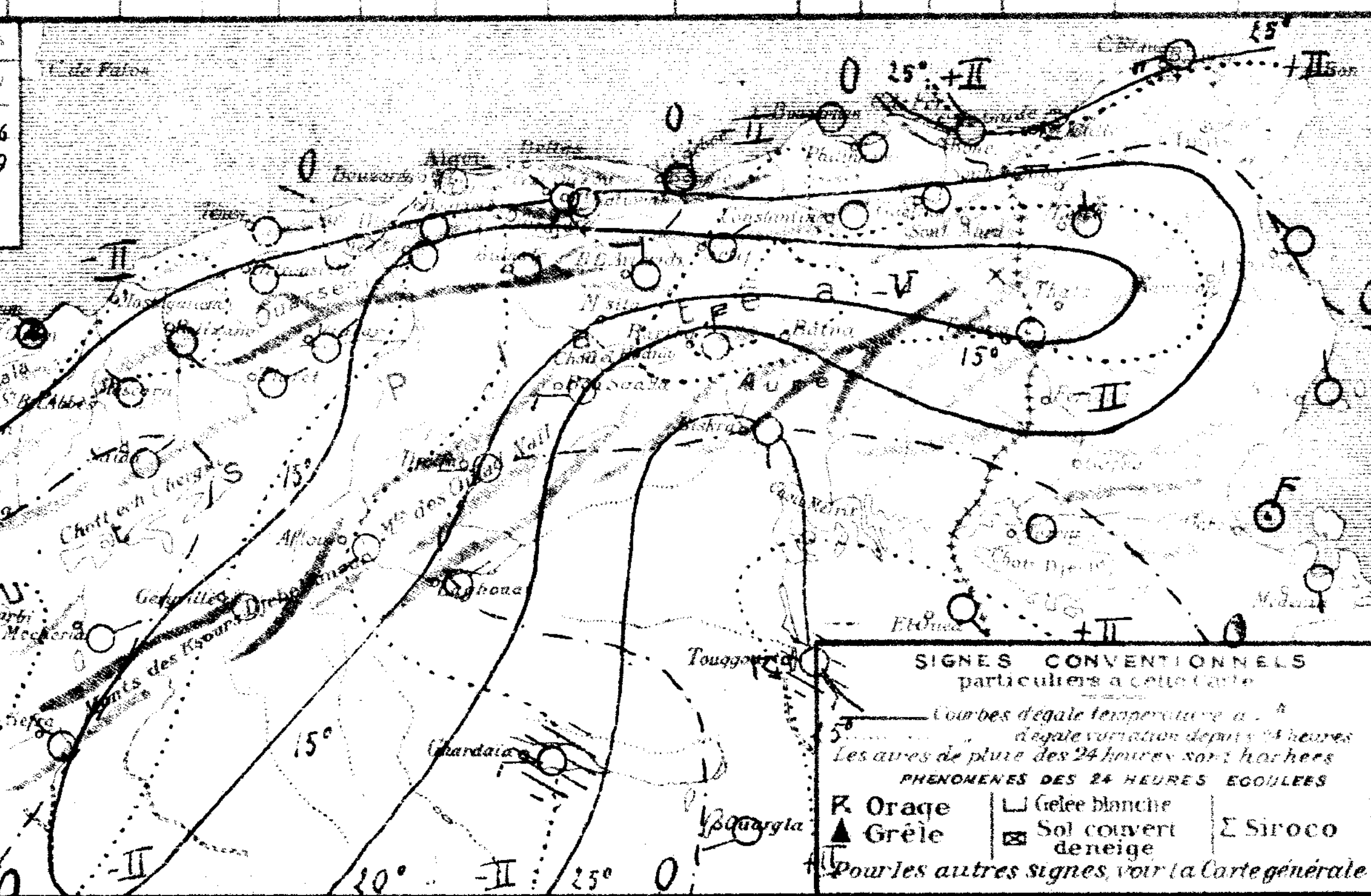

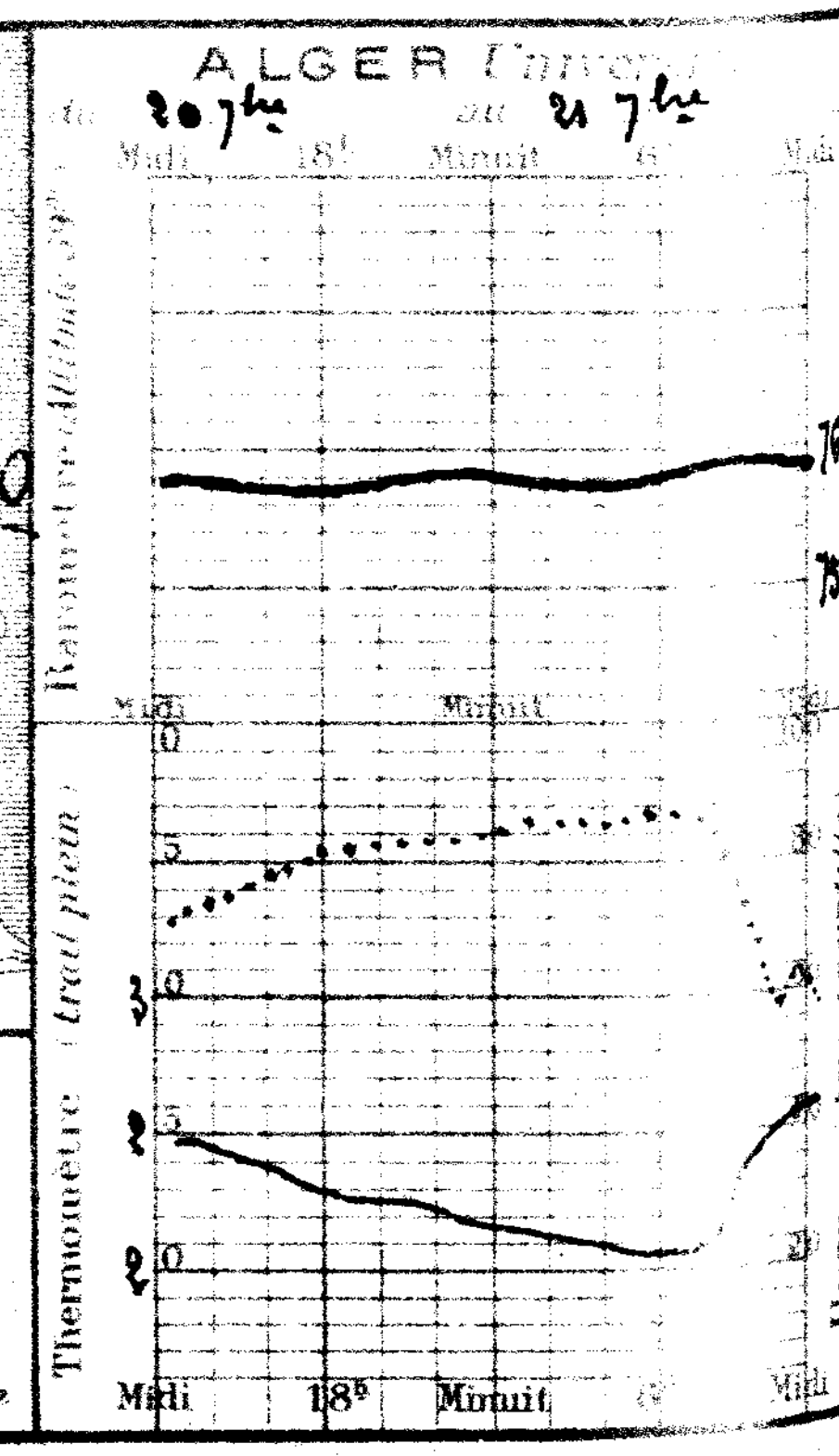

BULLETIN MÉTÉOROLOGIQUE DE L'ALGÉRIE

Mercredi 22 Septembre 1926 — 7h. Matin

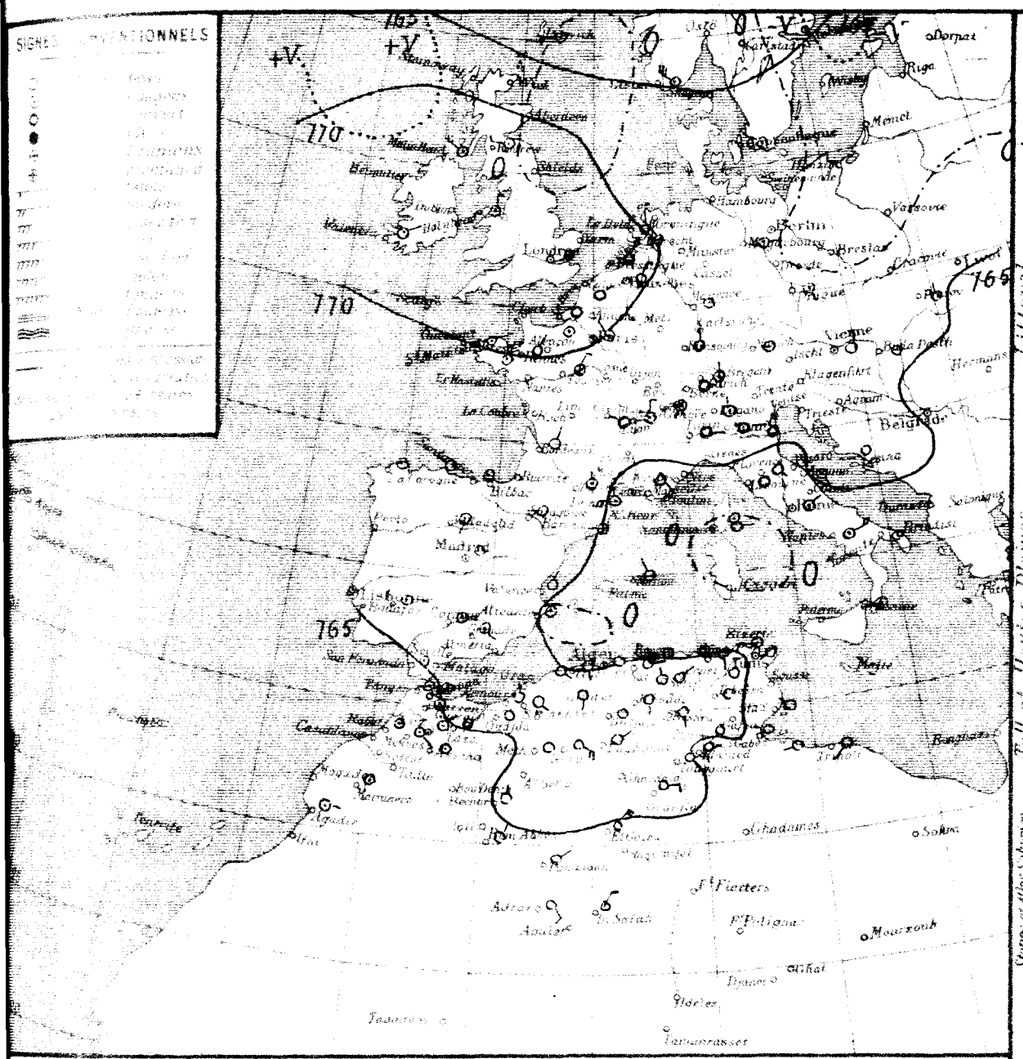

Stations	Altitude en mètres	Observation de 7 heures du matin: Pression à 0° et au niveau de la mer — Observation	diff. en 24 h.	Température de l'air — Observation	diff. en 24 h.	Vent — Direction et force de 0 à 9	État du Ciel	État de la Mer	Dans les 24 heures: Températures extrêmes — Max.	Min.	Pluie en 24 heures matin	Pluie du 20 au 22 7h matin	Pluie du 1er Sept. au 20 7h matin	PHÉNOMÈNES
Littoral														
Nemours	4	66.0	+2.0	23.8	+0.2	N 1	Beau	Belle	28	18			21	
Beni Saf	3													
Oran	33													
Mostaganem	26	64.5	-	24.6	-	SE 1	clair	& Belle	25	18				
Tenes	39	64.3	+0.4	23.4	+0.8	S 1	d	& Belle	23	21			3	
Blida	267	63.8	0.6	23.0	+3.2	calme	d		32	20			25	
Bouzarea	344	64.3	+0.4	26.4	+5.4	SE 1	d		34	16			23	
Alger	59	64.9	+0.4	25.0	+3.0	calme	d	& Belle	30	21			15	
Maison Carrée	48													
~~Bougie Calme~~	9	65.4	+0.6	25.6	+2.6	W 3	clair	Belle	27	21			3	
Philippeville	47	64.6	+0.7	21.6	+0.5	calme	d	Belle	23	19			1	
Cap de Garde	161	65.3	+1.3	23.0	-4.0	S 2	d	Agitée	26	20				
La Calle	10												33	
Bizerte	9													
Tunis	36	64.3	+1.5	23.2	-0.8	NNW 1	clair		29	20			25	
Sfax	8	65.3	+2.3	24.2	-0.6	NNW 1	d	Agitée	28	-			2	
Tell et Hautes Plaines														
Oudjda	580	66.0	+1.5	24.0	+3.0	calme	d		35	16			1	
Tlemcen	806												12	
Sidi Bel Abbès	476	66.8	-	18.0	-	SE 1	clair		31	13			15	
Saïda	860	-	-	19.4	+2.0	NE 1	d		35	18			3	
Mascara	590	66.5	+1.1	19.0	+1.4	NNW 1	d		33	18				
Relizane	79	-	-	18.7	+1.7	SE 1	d		35	18			18	
Orleansville	112	69.9	+1.6	17.2	-1.0	NW 1	d		34	17				
Tiaret	1023												15	
Vialar	889	67.4	+2.6	16.0	0.0	S 2	clair		29	12			15	
Médéa	935	68.9	+1.1	17.0	+2.4	NE 1	d		29	18			27	
Aumale	905	-	-	18.0	+1.5	calme	d		25	13			12	
Fort National	942	67.1	+0.8	20.6	+2.0	E 2	d		26	18			4	
Tizi Ouzou	222	-	-	21.3	+0.2	E 1	d		32	16			8	
Bordj Bou Arréridj	915	67.1	+2.7	13.4	-1.4	N 1	d		30	12			5	
Setif	1079	66.8	+1.7	15.6	+0.7	NE 2	d		26	12			8	
Batna	1044													
Constantine	660	68.8	+2.8	15.1	-0.9	NNE 1	clair		27	14			3	
Guelma	268	66.0	+1.7	19.2	-0.6	calme	d		29	14			20	
Tebessa	863	67.3	+1.8	17.0	+2.0	calme	d		24	12			5	
Steppe et Hauts Plateaux														
El Aricha	1253													
Ain Sefra	1073													
Mécheria	1167	65.6	+1.8	19.5	+1.6	calme	clair		29	15			4	
Geryville	1320	68.5	+1.9	12.6	+2.1	ESE 4	d		27	9			13	
Aflou	1428	71.5	+3.4	10.0	-3.0	SW 1	d		28	10			28	
Djelfa	1160	69.8	+4.0	14.1	-1.0	calme	clair		25	8			18	
Bou Saâda	550	68.3	+2.5	19.8	-0.2	S 1	d		38	15			13	
M'sila	486													
Barika	484	-	-	20.0	-0.5	N 2	clair		32	18			7	
Sahara														
Colomb-Béchar	768	66.4	+3.5	21.8	-1.8	N 1	clair		36	20				
Laghouat	751	69.3	+4.0	16.0	-3.0	NE 1	d		28	15				
Biskra	125	66.1	+3.4	23.0	-2.0	S 2	d		35	22			1	
Touggourt	69	65.4	+4.1	24.6	-0.2	E 3	d		35	19			2	
El Oued	70	-	-	20.5	-3.6	E 1	d		35	19			2	
Tozeur	30	66.0	+3.2	20.0	-2.5	calme	d		34	18				
Ghardaïa	526													
Ouargla	157	67.8	+2.8	26.5	-0.1	E 3	clair		38	24		2.0		
El Goléa	394	64.1	+2.8	25.7	+2.1	NNE 3	d		36	22				
Beni-Abbès	497	63.5	+2.5	22.1	+0.9	NNE 1	clair		39	21				
Timimoun	294	64.0	+1.3	24.4	+0.7	NE 1	d		37	23				
Adrar		-	-	31.7	-2.6	SSE 3	d		36	20				
In Salah		60.7	+0.6	25.5	+0.5	NNE 3	d		35	16				
Ft Flatters		-	-	29.2	+1.1	ENE 1	d		36	20				
Ft Polignac														
Djanet														
Tamanrasset		-	-	22.8	+1.2	NNE 1	clair		31	17				
Rabat														

Situation générale et situation en Algérie. Le baromètre a hausse sur l'Ouest de l'Europe et sur l'Afrique du Nord. Une aire de pressions moyennes se tient de l'Islande à la Laponie (Reykjavik 751 %, Trigoy 759 %). Des minima relatifs se tiennent sur la mer Byzhénienne (Naples 754) et sur l'Ouest du Maroc (Agadir 752 %). La pression est élevée sur l'Europe continentale et les Iles Britanniques (Valentia 773 %), ainsi que sur l'Afrique du Nord (Djelfa 770 %).

En Algérie, ce matin, le ciel est clair, les vents soufflent en majorité des secteurs Ouest et Sud et sont faibles.

La mer est belle ou peu agitée.

Probabilité valable pour le lendemain jusqu'à midi. Hausse barométrique : Ouest et Est Bassin méditerranéen, Ouest et Sud Algérie et Tunisie. Baisse faible, centre Bassin, centre Algérie.

En Algérie, temps beau, vents variables faibles, secteurs Ouest et Sud dominants, température en hausse.

	ORAN	ALGER	CONSTANTINE
Littoral et Tell	Beau temps. Vents variables faibles, secteurs Ouest et Sud dominants	Beau temps. Vents variables faibles secteurs Ouest et Sud dominants	Beau temps. Vents variables faibles, secteur Sud dominant.
Hauts Plateaux	Beau temps. Vents variables faibles secteurs Ouest et Sud dominants	Beau temps. Vents variables faibles, secteurs Ouest et Sud dominants.	Beau temps. Vents variables faibles secteur Sud dominant
Sahara	Beau temps Vents du secteur Est faibles	Beau temps Vents variables faibles.	Beau temps. Vents variables faibles

Avis aux ports — Vents:
- Golfe du Lion: variables faibles, secteur Nord dominant
- Baléares: - d° -, secteur Ouest dominant
- Oran: - d° -, secteurs Ouest et Sud dominants
- Alger: - d° -
- Bizerte: - d° -

Altitude — Secteur:
- Ouest Algérie, Sahara: Ouest - 4 à 6 m; Est - 6 à 8 m
- Est Algérie, Sahara: Sud - 4 à 6 m; Est - 6 à 8 m

Avis aux Agriculteurs

Temperatures extrêmes

Stations	Max	Min
Paris	19	13
Nice	17	12
Biarritz	"	"
Strasbourg	"	"

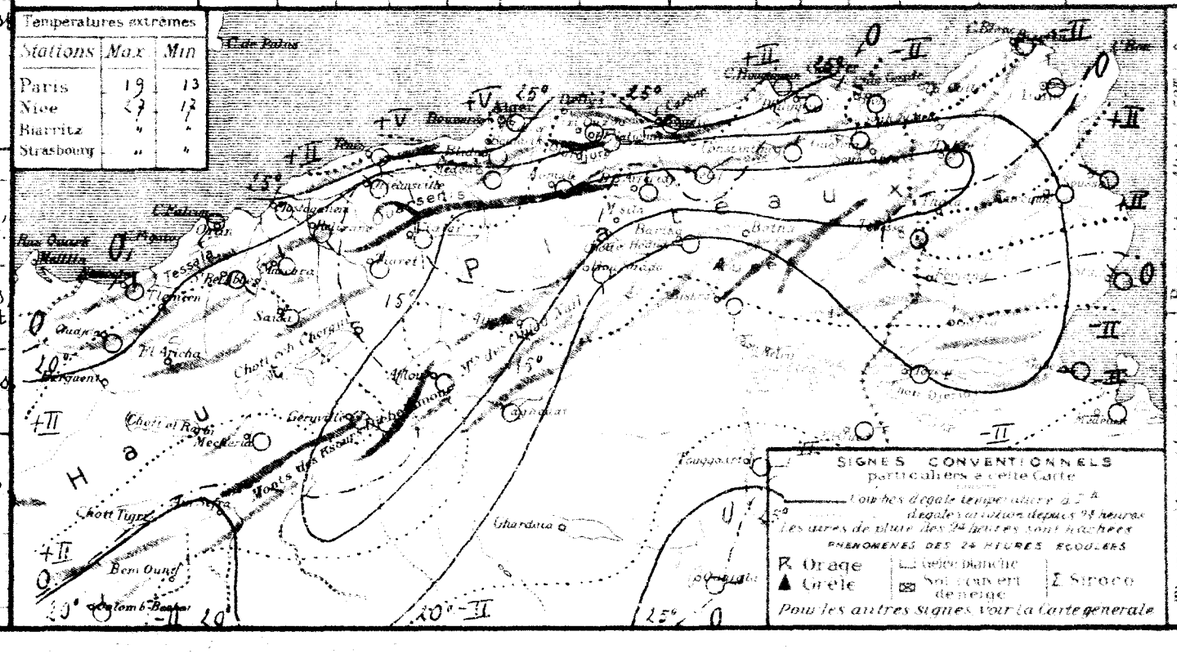

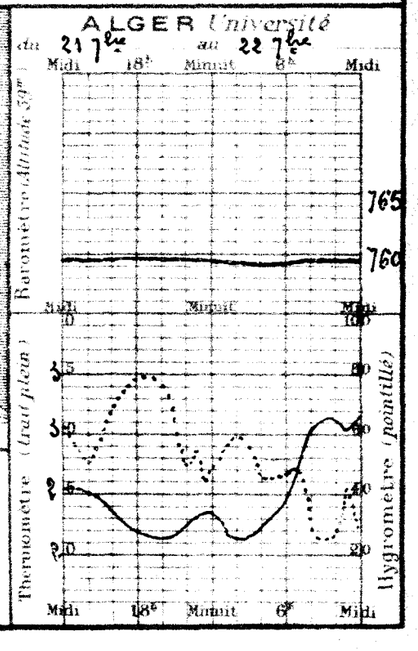

52 Année N° 265

BULLETIN MÉTÉOROLOGIQUE DE L'ALGÉRIE

Jeudi 23 Septembre 1926 — 7h. Matin

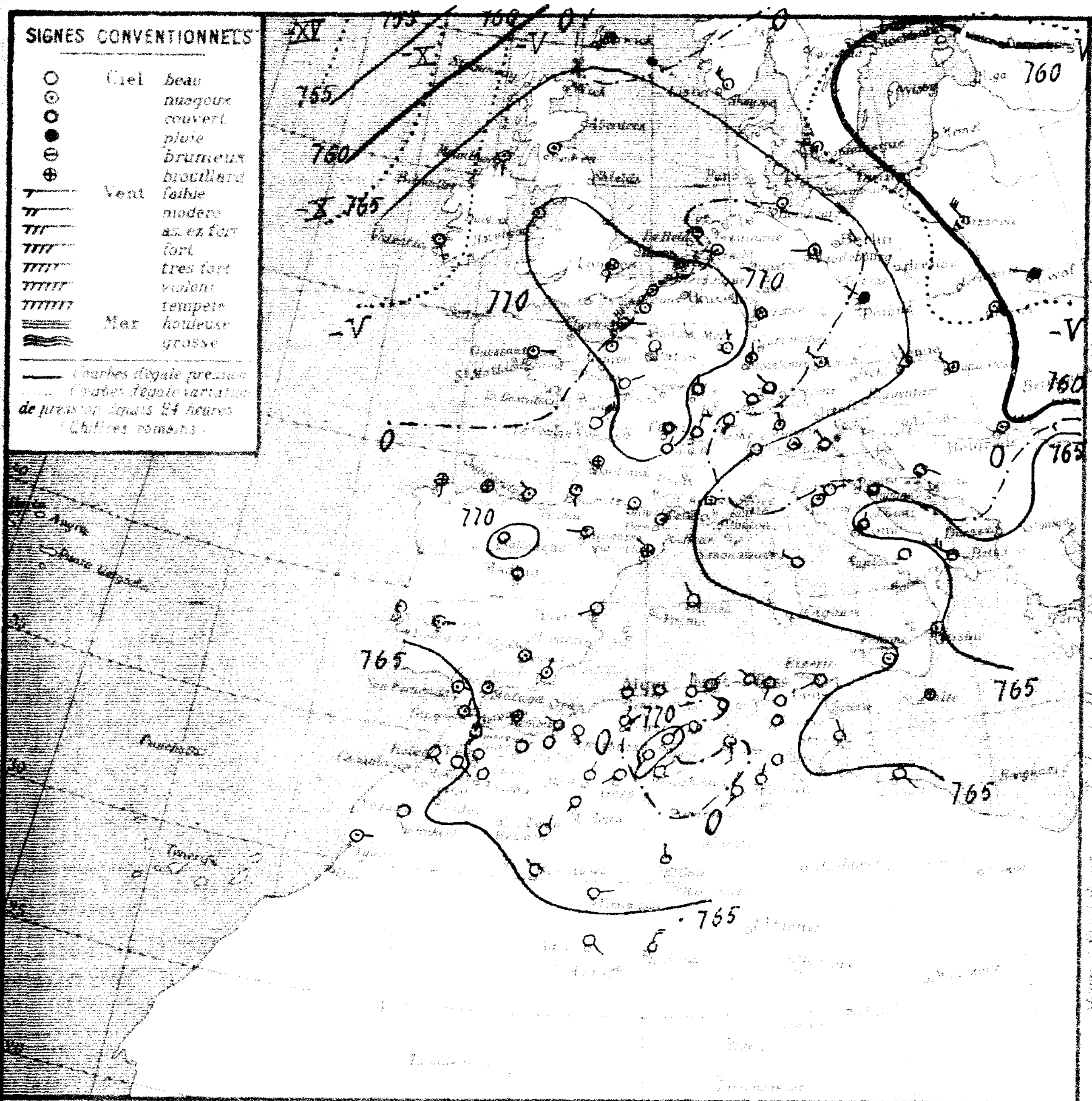

Stations	Altitude en mètres	Pression à 0° et au niveau de la mer: Observation	Pression: diff en 24h	Température de l'air: Observation	Température: diff en 24h	Vent: Direction et force (0 à 9)	Etat du Ciel	Etat de la Mer	Dans les 24 heures: Températures extrêmes max	min	Pluie en millim	Pluie du 30 au 23 7h (millim)	Pluie du 1er Sept. au 20 7h (millim)	Phénomènes
Nemours	4	"	"	24.0	+0.2	NW 1	Beau	Belle	28	19			21	
Beni Saf	3													
Oran	53													
Mostaganem	2[illegible]													
Ténès	59	65.5	+1.2	21.8	-6.6	calme	Beau	Belle	29	18			3	
Blida	267	65.7	+1.9	20.6	-4.4	calme	d		35	19			25	
Bouzaréa	344	66.6	+2.3	22.9	-3.5	N 1	clair		31	20			23	
Alger	59	66.9	+2.0	22.5	-2.5	calme	clair	E Belle	33	21			15	
~~Maison Carrée~~ Carton	46													
Bougie	[illegible]	67.0	+2.6	24.0	-2.6	NE 1	clair	Belle	30	21			3	
Philippeville	47	66.0	+1.4	21.0	-0.6	NW 1	d	Belle	30	16			1	
Cap de Garde	161	66.3	+1.0	23.0	0.0	SSW 2	Beau	Belle	30	20				
La Calle	10	"	"	23.1	"	SW 1	clair	E Belle	29	19			33	
Bizerte	[illegible]													
Tunis	[illegible]	66.0	+1.7	22.4	-0.8	WSW 2	clair		30	19			25	
Sfax	8	64.4	+1.1	22.8	+1.6	N 2	d	Agitée	30	22			2	
Oudjda	580	67.3	+1.3	20.0	-1.0	calme	d		36	14			7	
Tlemcen	806												12	
Sidi Bel Abbès	476	67.9	+1.1	17.0	-1.0	S 1	clair		33	14			15	
Saïda	800	"	"	19.8	+0.4	N 2	d		37	17			3	
Mascara	590	67.3	+0.8	20.0	+1.0	calme	d		34	18				
Relizane	7[illegible]	"	"	19.6	+0.2	SE 1	d		37	17			18	
Orléansville	112	67.4	+1.5	18.0	+0.2	E 1	d		36	18				
Teniet	1023	65.9	"	19.6	"	NNE 1	d		31	18			15	
Vialar	888	67.6	+0.2	15.0	-1.0	NE 2	d		32	14			15	
Médéa	9[illegible]	67.1	+1.2	16.5	-0.5	E 1	d		31	11			27	
Aumale	[illegible]	"	"	13.5	-1.5	calme	d		28	13			12	
Fort National	942	67.8	+2.7	18.2	-2.4	E 2	d		30	18			4	
Tizi-Ouzou	222	"	"	17.8	-4.0	NNE 1	d		35	16			8	
Bordj Bou Arréridj	915	67.0	-0.1	14.7	+1.5	N 1	d		32	12			9	
Sétif	1079	67.2	+0.6	16.0	+0.5	NW 2	d		29	12			8	
Batna	1044													
Constantine	660	68.2	-0.6	15.8	+0.7	NNE 1	clair		29	15			3	
Guelma	268	66.0	0.0	19.8	+0.1	calme	d		32	13			20	
Tebessa	860	68.0	+0.7	17.0	0.0	calme	d		35	12			5	
El Aricha	1253													
Aïn Sefra	1075	67.7	"	17.0	"	SW 1	clair		"	16				
Mecheria	1167	67.0	+1.4	18.6	-0.9	NNE 1	d		31	19			4	
Géryville	1320	68.9	+0.4	13.5	+0.3	WSW 2	d		29	15			13	
Aflou	1425	70.5	-1.0	15.0	+5.0	SW 1	d		29	11			28	
Djelfa	1160	71.0	+1.2	11.0	-3.1	calme	d		27	7			18	
Bou Saâda	550	68.4	+0.1	20.2	+0.4	calme	d		30	16			13	
M'sila	486													
Barika	464	"	"	20.0	0.0	NW 2	clair		33	18			7	
Colomb Béchar	769	66.9	+1.5	19.0	-2.8	NNE 1	d		34	17				
Laghouat	751	68.1	-1.2	13.0	+3.0	NE 1	d		"	17				
Biskra	125	65.8	-0.3	25.0	+2.0	S 3	d		35	22			1	
Touggourt	65	65.8	+0.4	21.4	-3.2	SW 2	d		34	18			2	
El Oued	70	"	"	20.6	+0.1	NNW 1	d		35	19			2	
Tozeur	50	67.0	+1.0	25.0	+5.0	calme	d		33	20				
Ghardaïa	526											2.0		
Ouargla	157	"	"	25.4	-1.1	N 1	clair		35	20				
El Goléa	384	66.2	+2.3	20.6	-3.1	N 2	d		33	18				
Beni Abbès	497	65.1	+1.6	18.9	-3.2	NW 1	clair		36	18				
Timimoun	294	65.5	+1.5	24.2	-0.2	E 2	d		35	21				
Adrar		"	"	22.4	+0.7	SE 2	d		39	21				
In Salah		62.6	+1.9	26.2	+0.7	MNE 4	d		42	24				
Ft Flatters		"	"	23.0	-2.2	ENE 2	d		37	19				
Ft Polignac														
Djanet		"	"	25.3	"	E 1	clair		32	20				
Tamanrasset		"	"	23.3	+0.5	NE 3	d		30	20				
Rabat														

Situation générale et situation en Algérie Le baromètre a haussé sur le Nord Est et le Sud Ouest de l'Europe, le Bassin méditerranéen et l'Afrique du Nord. La pression est élevée sur la France et la Péninsule Ibérique (Paris 771%. Valladolid 770%) ainsi que sur l'Afrique du Nord (Djelfa 771%). Elle est basse au Nord Ouest et à l'Est de l'Europe (Islande 744% - Lemberg 759%).

En Algérie, ce matin, le ciel est clair, les vents sont variables et faibles, les secteurs Est et Nord dominants.

Probabilité (valable pour la journée) jusqu'à midi - Hausse barométrique: Ouest et Centre Bassin méditerranéen, plus faible Algérie. Baisse: Est Méditerranée.

En Algérie, beau temps, vents variables faibles, température au-dessus de la normale.

	ORAN	ALGER	CONSTANTINE
Littoral et Tell	Beau temps. Vents variables faibles, secteur Est dominant	Beau temps. Vents variables faibles	Beau temps. Vents variables faibles, secteurs Ouest et Sud dominants
Hauts Plateaux	Beau temps. Vents variables faibles, secteur Nord dominant	Beau temps. Vents variables faibles	Beau temps. Vents variables, faibles
Sahara	Beau temps. Vents variables faibles	Beau temps. Vents variables faibles	Beau temps. Vents variables faibles

AVIS AUX PORTS

Golfe du Lion	Vents	du secteur Est, faibles.
Baléares	Vents	- d° - Nord, - d° -
Oran	Vents	variables, faibles, secteur Est dominant.
Alger	Vents	- d° - , secteur Nord - d° -
Bizerte	Vents	- d° - , secteur Ouest - d° -

VENTS EN ALTITUDE

Ouest	Algérie	secteur Nord	- 4 à 6 m
"	Sahara	secteur Est	- 6 à 8 m
Est	Algérie	Nord-Ouest	- 4 à 6 m
"	Sahara	secteur Nord	- 6 à 8 m

Avis aux Agriculteurs

Températures extrêmes

Stations	Max	Min
Paris	17	6
Nice	28	17
Biarritz	"	"
Strasbourg	"	"

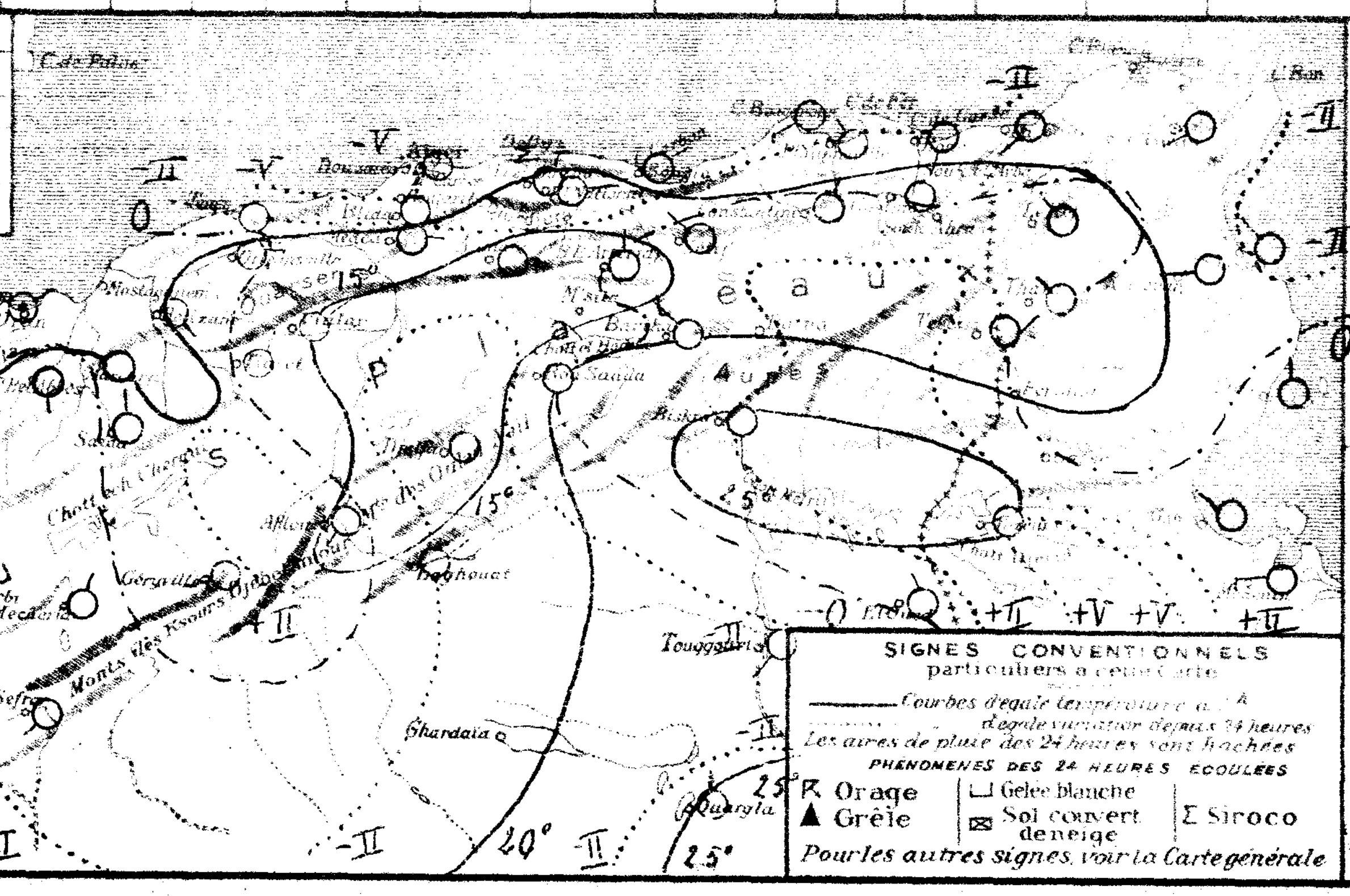

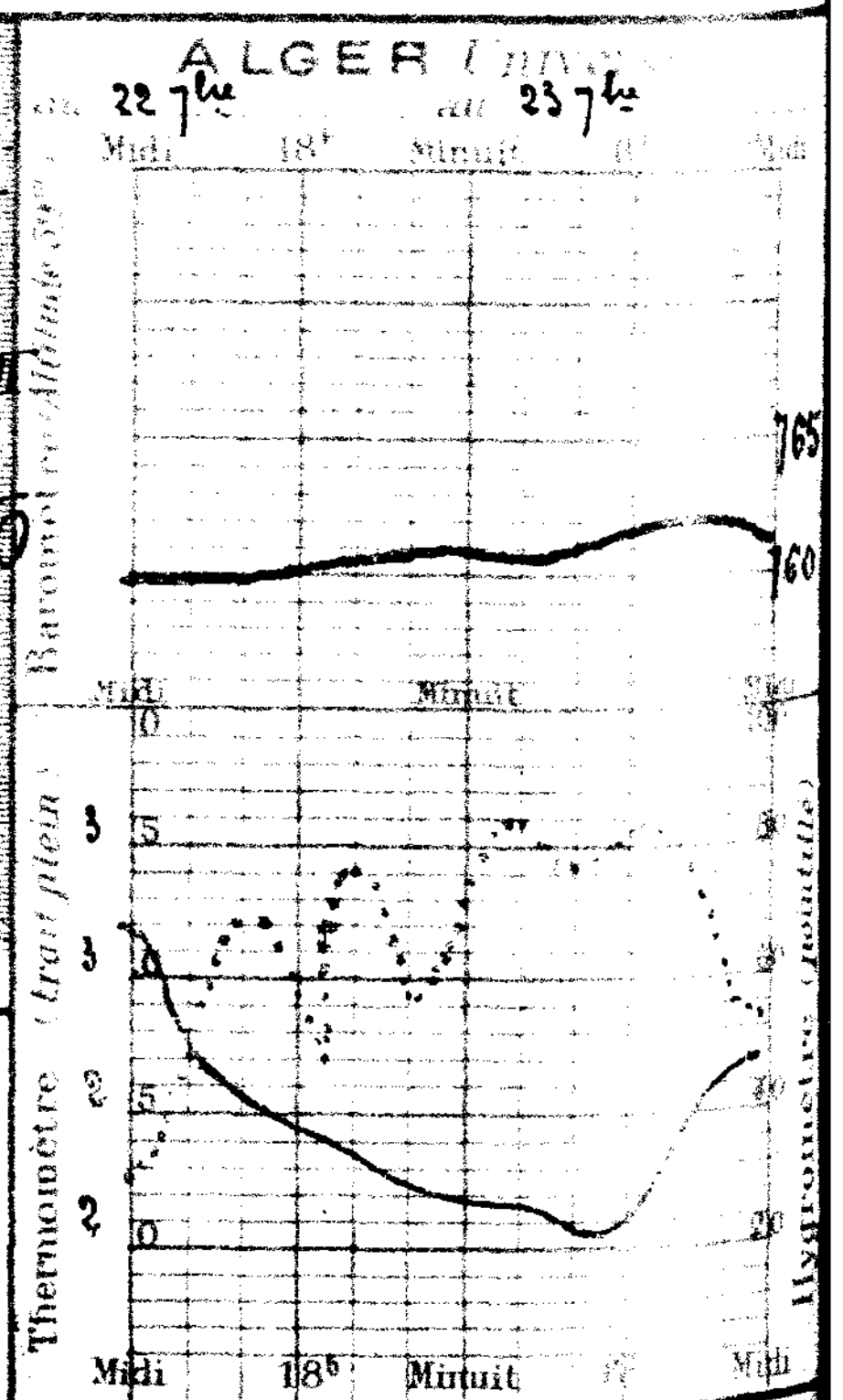

BULLETIN MÉTÉOROLOGIQUE DE L'ALGÉRIE

Vendredi 24 Septembre 1926 — 7h Matin

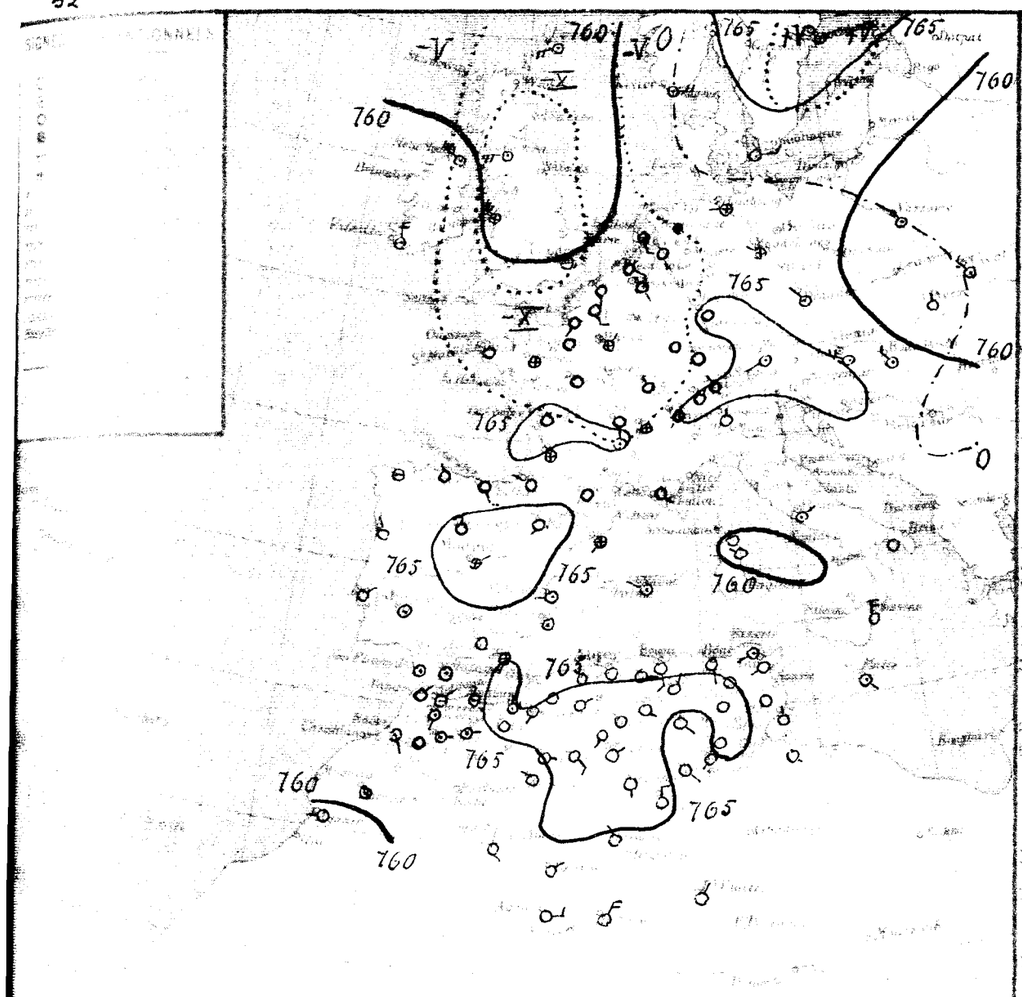

Le baromètre a haussé sur l'Islande et la Scandinavie. La pression est élevée sur le Nord de l'Europe (Haparanda 769m/m), ainsi que sur le Centre et l'Ouest de ce continent (Munich 765m/m, Vallado Id 766m/m) et le Centre de l'Algérie (Djelfa 769m/m). La pression est basse sur l'Islande et les Iles Féroé (Thorshavn 754m/m). Des minima relatifs se trouvent sur la mer Byzhénienne (Maddalena 760m/m) et le Sud du Maroc (Agadir 760m/m).

En Algérie, ce matin, le ciel est clair et les vents variables et faibles.

La mer est belle.

Bassin méditerranéen, Algérie-Tunisie. Jusqu'à midi - Continuation baisse barométrique; hausse faible: Sud-Ouest Maroc.

En Algérie, à l'Ouest, temps beau ou peu nuageux, vents variables faibles, secteurs Ouest et Sud dominants, température au-dessus de la normale. A l'Est, beau temps, sauf orages locaux. Vents variables faibles, secteur Sud dominant. Température en hausse.

ORAN	ALGER	CONSTANTINE
Beau ou peu nuageux. Vents variables faibles, secteurs Ouest et Sud dominants.	Beau ou peu nuageux. Vents variables faibles, secteur Sud dominant.	Beau temps. Vents variables faibles, secteur Sud dominant.
Beau ou peu nuageux. Vents variables faibles, secteurs Ouest et Sud dominants.	Beau ou peu nuageux. Vents variables faibles, secteur Sud dominant.	Beau temps. Vents variables faibles secteur Sud dominant.
Beau temps. Vents du secteur Est, faibles.	Beau temps. Vents variables faibles.	Beau temps. Vents variables faibles.

Golfe du Lion, Baléares, Oran, Alger, Bizerte: Vents variables faibles { vers Nord Ouest modérés. secteur Ouest dominant. secteurs Ouest et Sud dominants. secteur Sud dominant. secteurs Ouest et Sud dominants.

Avis aux Agriculteurs

Ouest	Algérie	Secteur Ouest	4 à 6 m
	Sahara	d° Est	6 à 8 m
Est	Algérie	Nord-Ouest	6 à 8 m
"	Sahara	Secteur Nord	6 à 8 m

OBSERVATION DE 7 HEURES DU MATIN

Stations	Altitude en mètres	Pression réduite à 0° et à la mer en m/m (observation)	(variation en 24 h.)	Température de l'air (observation)	(variation en 24 h.)	Vent (direction et force)	Ciel	État de la Mer	Température extrême du jour (max.)	(min.)	Pluie 24 h.	Pluie 24 h.	PHÉNOMÈNES
Sanzonne	4	65.0	"	23.6	-0.4	N 1	nuageux	Belle	27	19		21	
Beni Saf	3												
Oran	50												
Mostaganem	26												
Tenes	59	64.1	-1.4	24.6	+2.8	calme	clair	8 Belle	29	21		3	
Blida	267	62.8	-2.9	22.0	+1.4	calme	d		33	20		25	
Berrouaghia	144	63.7	-2.9	25.1	+2.2	NE 1	d		26	21		23	
Aumale	58	64.1	-2.8	21.8	-0.7	calme	d	8 Belle	28	20		15	
Médéa	75												
Carlon	9	64.2	-2.9	27.8	+3.8	S 3	clair	Belle	30	21		3	
Philippeville	47	64.0	-2.0	21.0	0.0	NW 1	d	Belle	27	17		1	
Cap de Garde	161	64.8	-1.5	23.0	0.0	S 2	d	Agitée	30	19			
La Calle	10	"	"	22.9	-0.2	SSE 2	d	8 Belle	29	18		33	
Bizerte	5												
Tunis	36	63.8	-2.2	21.8	-0.6	WSW 1	clair		30	17		25	
Sfax	8	62.4	-2.0	26.0	+3.2	N 1	d	Calme	30	20		2	
Gafsa	380	64.5	-1.8	18.0	-2.0	calme	clair		36	15		7	
Tozeur	208											12	
Sidi Bel Abbès	476	66.1	-1.8	15.0	-2.0	SW 1	clair		33	14		15	
Saïda	860	"	"	19.0	-0.2	NE 1	d		37	18		3	
Mascara	480	65.6	-1.7	19.8	-0.2	calme	d		34	18			
Boutaleb	20	"	"	18.0	-1.6	SE 2	d		36	16		18	
Géryville	1117	65.6	-1.8	16.5	-1.5	E 1	d		35	16			
Tiaret	1050	"	"	"	"	NE 1	d		31	17		15	
Vialar	840	65.9	-1.8	16.0	+1.0	NE 2	d		32	13		15	
Medéa	920	65.1	-2.0	14.5	-2.0	N 1	d		30	11		27	
Aumale	90	"	"	16.0	+0.5	NNE 1	d		29	14		12	
Fort National	142	64.7	-3.1	20.2	+2.0	E 2	d		28	18		4	
Tizi Ouzou	221	"	"	18.3	+0.5	NE 1	d		32	15		8	
Bordj Bou Arréridj	920	66.2	-0.8	12.8	-1.9	calme	d		32	11		5	
Setif	1014	65.4	-1.8	16.2	+0.2	NNE 2	d		28	12		8	
Biskra	144												
Constantine	660	67.4	-0.8	14.2	-1.6	NNE 1	clair		29	13		3	
Guelma	300	65.8	-0.2	18.8	-0.5	calme	d		30	13		20	
Tebessa	800	66.9	-1.1	16.0	-1.0	calme	d		26	11		5	
El Aouinet	1025												
Ain Sefra	1000			15.0	-2.0	NW 1	clair		32	12			
Mecheria	1100	64.7	-2.3	"	"	E 1	d		31	16		4	
Géryville	1081	68.6	-0.3	10.6	-2.9	SE 3	d		29	6		13	
Aflou	1400	"	"	11.0	-4.0	SW 1	d		29	10		28	
Djelfa	1180	68.8	-2.2	15.8	+2.8	calme	d		27	5		18	
Bou Saada	590	66.8	-1.6	20.0	-0.2	SE 1	d		30	15		13	
Msila	590												
Biskra	144	"	"	19.0	-1.0	W 2	clair		32	17		7	
Touggourt	70												
Laghouat-Berriar	760												
Laghouat	750	67.6	-0.5	16.0	-3.0	NE 1	clair		"	16			
Biskra	87	64.9	-0.9	23.0	-2.0	SE 2	d		35	22		1	
Tougourt	70	64.8	-1.0	23.2	+1.2	SE 2	d		35	18		2	
El Oued	80	"	"	21.6	+1.0	WSW 1	d		36	19		2	
Touggourt	70	66.1	-0.9	21.0	-4.0	calme	d		31	18			
Ghardaïa	450	66.7	-2.1	21.1	0.0	S 1	d		38	18			
Duveyrier	1000	66.5	"	23.0	-1.5	N 3	d		35	19			
El Goléa	400	64.9	-1.3	19.8	-0.8	NNW 2	d		34	18			
Beni Abbès	500	63.1	-2.0	19.4	+0.5	SSE 1	d		36	18			
Timimoun	300	64.7	-0.8	20.2	-4.0	NE 1	d		35	19			
Adrar		"	"	21.0	-1.4	E 3	d		32	19			
Bou Saada		61.6	-1.0	25.2	-1.0	NNE 4	d		37	22			9h30-10h30 vent de sable
El Goléa		"	"	22.8	-0.2	NNE 1	d		35	21			
El Biodh													
El Bayadh													
Djanet													
Tamanrasset		"	"	21.0	-2.3	NE 1	clair		31	17			
Reggane													

Température extrême

Stations	Max.	Min.
Paris	21	9
Lyon	<6	16
Biarritz	"	"
Strasbourg	"	"

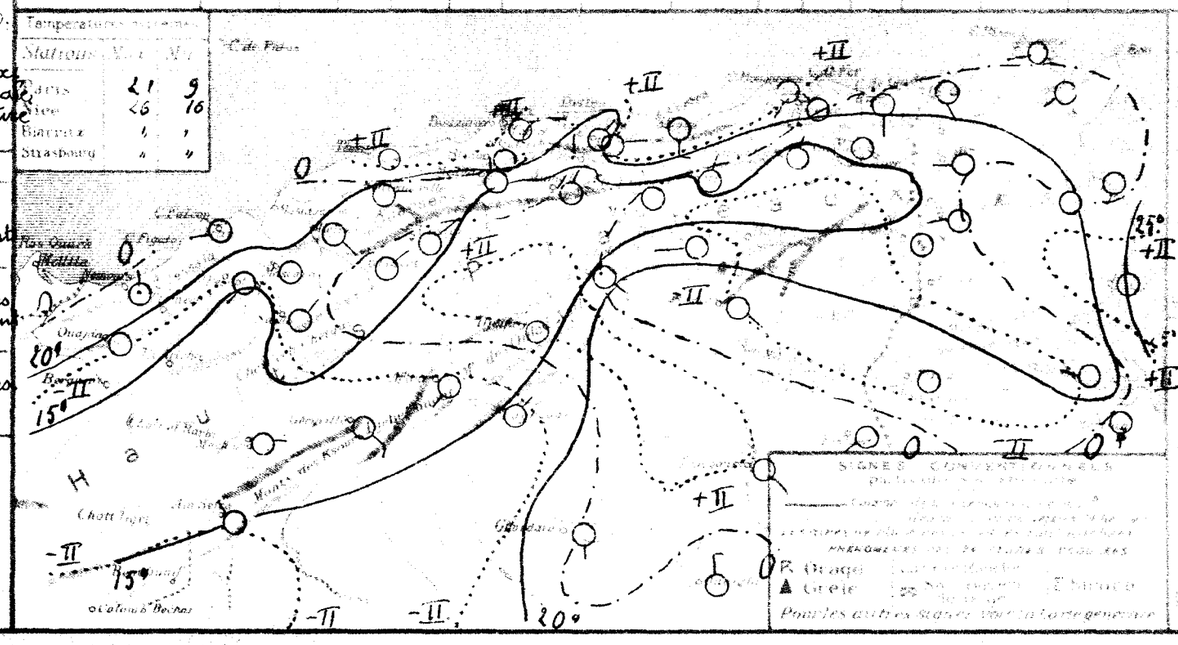

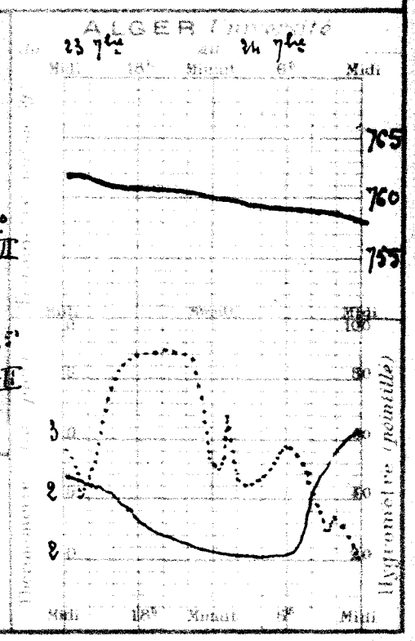

52 Année N° 267

BULLETIN MÉTÉOROLOGIQUE DE L'ALGÉRIE

Samedi 25 Septembre 1926 — 7 h. Matin

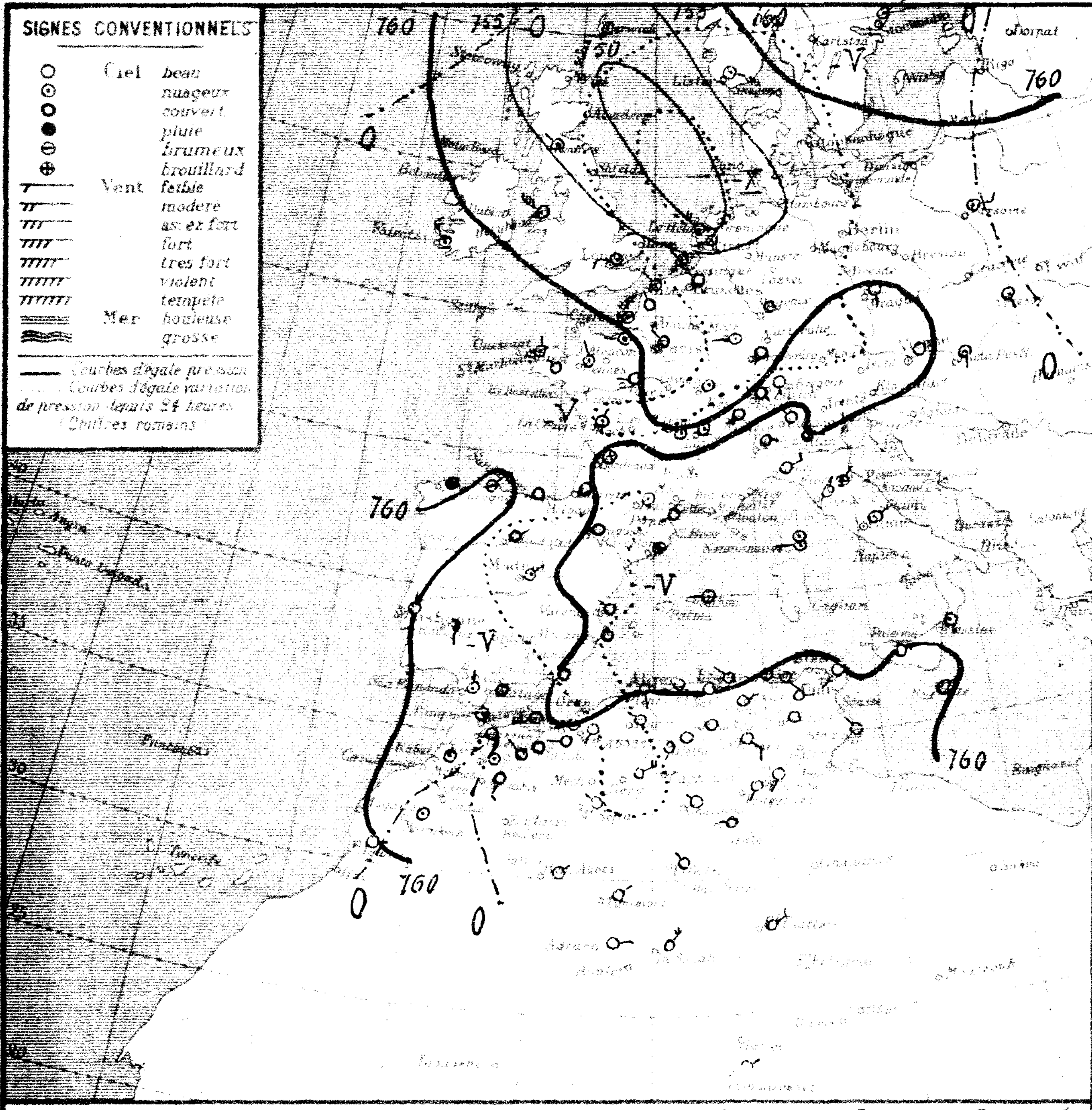

Stations	Altitude en mètres	Pression à 0° et au niveau de la mer — Observation	Pression — diff en 24 h	Température de l'air — Observation	Température — diff en 24 h	Vent Direction et force de 0 à 9	Etat du Ciel	Etat de la Mer	Dans les 24 heures Températures extrêmes max	min	Pluie en millim	Pluie du 20 au 25 7bre (millim)	Pluie du 1er Sept au 20 7bre (millim)	Phénomènes
Nemours	4	61.0	-4.0	23.5	-0.1	N 2	nuag'	Belle	23	19			21	
Beni-Saf	3													
Oran	53													
Mostaganem	26	58.4	"	29.2	"	E 3	nuag'	Belle	29	22				
Tenes	59	60.4	-3.7	26.2	+1.6	S 2	Beau	Belle	31	21			3	
Blida	267	59.3	-3.5	25.2	+1.2	calme	clair		35	21			25	
Bouzaréa	344	59.1	-4.6	28.7	+3.6	SE 1	d		30	22			23	
Alger	59	59.7	-4.4	24.1	+2.3	calme	d	8 Belle	32	21			15	
Maison Carrée	48													
~~Bougie~~ Carton	9	59.9	-4.3	27.5	0.0	NW 2	clair	Belle	30	23			3	
Philippeville	47	60.2	-3.8	23.0	+2.0	calme	d	8 Belle	29	17			1	
Cap de Garde	161	61.9	-2.9	25.0	+2.0	SE 2	d	Houleuse	30	20				
La Calle	10	"	"	24.9	+2.0	SSE 2	d	9 agitée	29	21			33	
Bizerte	9													
Tunis	36	60.6	-3.2	23.6	+1.8	SW 2	clair		32	19			25	
Sfax	8	60.7	-1.7	21.0	-5.0	NW 1	d	Agitée	29	19			2	
Oudjda	580	59.7	-5.8	24.0	+6.0	N 2	couvert		36	14			7	
Tlemcen	806												12	
Sidi-Bel-Abbès	476	61.1	-5.0	18.2	+3.2	SW 1	clair		33	14			15	
Saïda	860	"		20.0	+1.0	S 4	d		36	19			3	
Mascara	590	60.5	-5.1	21.2	+1.4	calme	Beau		35	19				
Relizane	73	"	"	18.3	+0.3	ENE 4	clair		37	16			18	
Orléansville	112	60.8	-4.8	21.5	+1.0	E 1	d		36	17				
Tiaret	1023	62.0	"	11.5	"	WNW 1	d		32	19			15	
Vialar	889	62.8	-3.4	18.5	+2.5	NW 2	nuag'		32	11			15	
Médéa	935	62.7	-4.4	18.2	+4.3	NE 1	clair		31	14			27	
Aumale	905	"	"	17.0	+3.0	E 1	d		32	16			12	
Fort-National	942	59.8	-4.9	24.1	+3.9	calme	d		31	21			4	
Tizi-Ouzou	222	"	"	21.3	+2.0	ENE 1	d		36	17			8	
Bordj Bou Arréridj	915	62.2	-4.0	15.4	+2.6	calme	clair		33	13			5	
Sétif	1079	62.3	-3.1	17.2	+1.0	ENE 1	d		29	15			8	
Batna	1044													
Constantine	660	63.4	-4.0	15.9	+1.7	NNE 1	clair		30	15			3	
Guelma	206	61.7	-4.1	20.9	+2.1	E 1	d		32				20	
Tebessa	869	63.1	-3.8	18.0	+2.0	calme			27	13			5	
El Aricha	1251													
Aïn-Sefra	1075	"	"	13.0	-2.0	NW 1	clair		-	10				
Mecheria	1167												4	
Géryville	1320	62.4	-6.2	16.9	+6.3	ENE 4	Beau		29	10			13	
Aflou	1426	"	"	14.0	+3.0	SW 1	clair		28	10			28	
Djelfa	1160	66.2	-2.6	15.6	-0.2	calme	d		29	14			18	
Bou Saada	550	63.6	-3.7	22.4	+2.4	calme	d		38	17			13	
M'sila	486													
Barika	484	"	"	19.0	0.0	N 1	clair		33	16			7	
Colomb-Béchar	769	*	*	17.2	"	NNE 2	Beau		34	14				
Laghouat	751													
Biskra	125	62.2	-2.7	23.0	0.0	SE 3	clair		36	21			1	
Touggourt	69	62.9	-1.9	20.6	-2.6	SW 2	d		36	18			2	
El Oued	70	"	"	24.0	+2.4	SW 2	d		36	20			2	
Tozeur	50													
Ghardaïa	526	65.7	-1.0	20.5	-0.6	NW 1	clair		37	18		2.0		
Ouargla	157	66.2	-0.1	22.8	-1.1	W 2	d		38	18				
El Goléa	394	65.4	-1.5	18.0	-1.8	NW 1	d		35	15				
Beni-Abbès	497	61.1	-2.0	18.0	-1.4	NE 1	clair		37	18				
Timimoun	294	62.5	-2.2	19.7	-0.5	NE 1	d		35	18				
Adrar		"	"	20.0	-1.0	E 2	d		38	18				
In Salah		59.5	-2.3	25.0	-0.2	NNE 4	d		35	22				
Ft Flatters		"	"	22.8	0.0	NE 3	d		34	19				
Ft Polignac														
Djanet														
Tamanrasset		"	"	20.0	-1.0	NE 1	clair		30	16				
Rabat														

Situation générale et situation en Algérie. Le baromètre a baissé sur l'Ouest et le Centre de l'Europe, le Bassin méditerranéen et l'Algérie-Tunisie. Un massif de pressions élevées se tient sur l'Océan glacial arctique (Jan Mayen-Spitzberg 769%). La pression est basse sur la mer du Nord (Le Helder 749%). Un minimum relatif se tient sur le golfe de Gênes (Gênes 757%).
En Algérie, ce matin, le ciel est beau ou peu nuageux à l'Ouest, clair à l'Est. Les vents sont variables et faibles, les secteurs Ouest et Sud dominants.
La mer est houleuse à Cap-de-Garde, belle ou peu agitée sur le reste de la côte.

Probabilité (valable pour le lendemain) jusqu'à midi. Baisse barométrique : Bassin méditerranéen, Algérie, plus forte Est Algérie-Tunisie. Hausse faible : Maroc.
En Algérie, à l'Ouest, temps devenant nuageux ou couvert, quelques orages locaux. Vents variables faibles, secteurs Ouest et Sud dominants. Température au-dessus de la normale. A l'Est, temps beau puis nuageux. Vents variables faibles, secteur Sud dominant. Température au-dessus de la normale.

	ORAN	ALGER	CONSTANTINE
Littoral et Tell	Beau à nuageux ou couvert. Vents variables faibles, secteurs Ouest et Sud dominants	Beau à nuageux ou couvert. Vents variables faibles, secteurs Ouest et Sud dominants.	Beau à nuageux. Vents variables faibles, secteurs Ouest et Sud dominants
Hauts Plateaux	Beau à nuageux ou couvert. Vents variables faibles, secteurs Ouest et Sud dominants.	Beau à nuageux ou couvert. Vents variables faibles, secteurs Ouest et Sud dominants	Beau à nuageux. Vents variables faibles, secteurs Ouest et Sud dominants
Sahara	Beau ou peu nuageux. Vents du secteur Est, faibles.	Beau ou peu nuageux. Vents variables faibles.	Beau temps. Vents variables faibles.

AVIS AUX PORTS

Golfe du Lion	Vents variables faibles	Secteur Est dominant
Baléares		secteur Ouest dominant
Oran		secteurs Ouest et Sud dominants
Alger		— d° —
Bizerte		— d° —

VENTS EN ALTITUDE

Ouest	Algérie	Secteur Ouest	6 à 8 m
"	Sahara	Secteur Est	8 à 10 m
Est	Algérie	Secteur Ouest	6 à 8 m
"	Sahara	Secteur Nord	8 à 10 m

Avis aux Agriculteurs

Températures extrêmes — Stations	Max	Min
Paris	21	12
Nice	26	15
Biarritz	"	"
Strasbourg	"	"

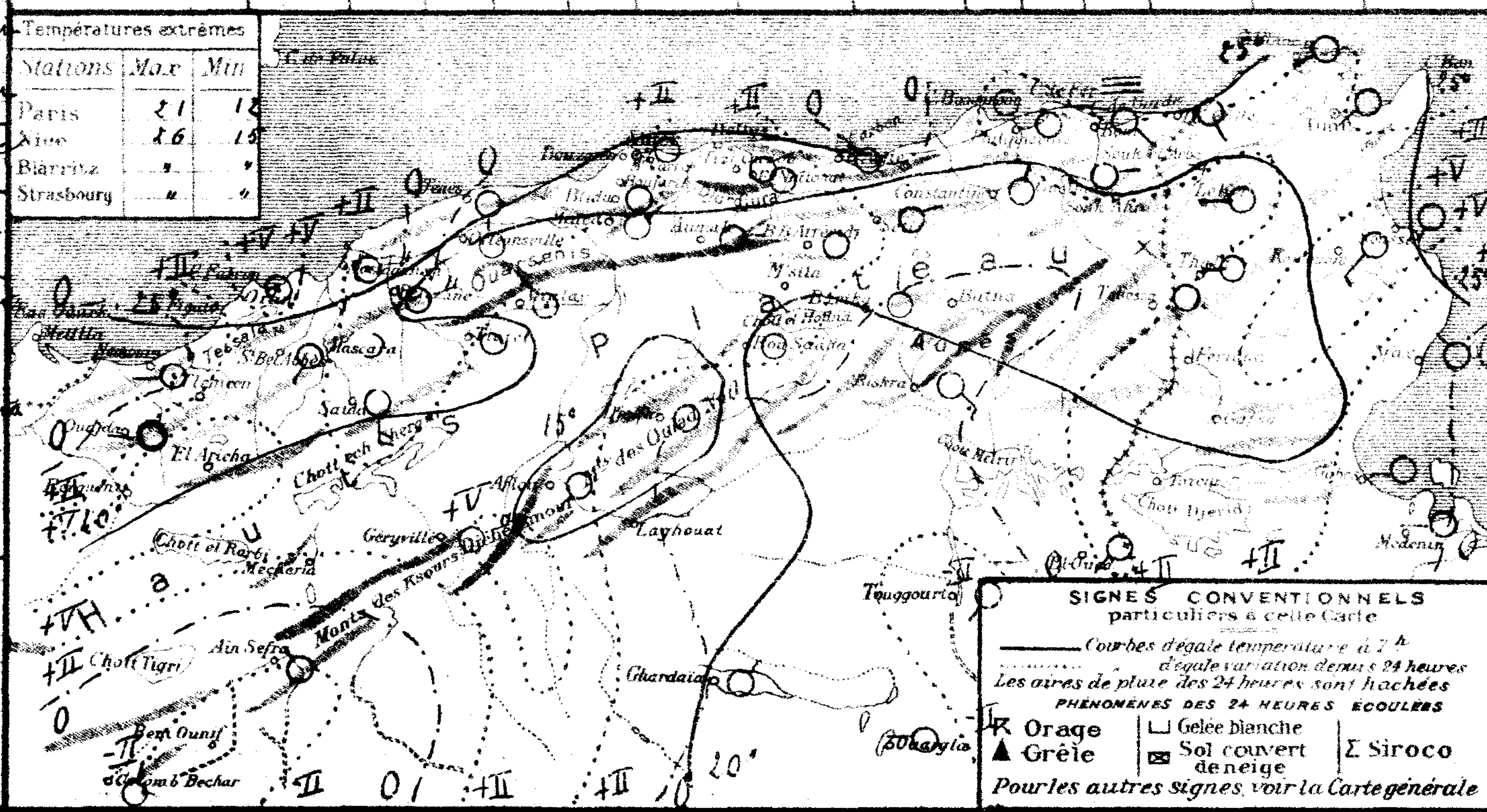

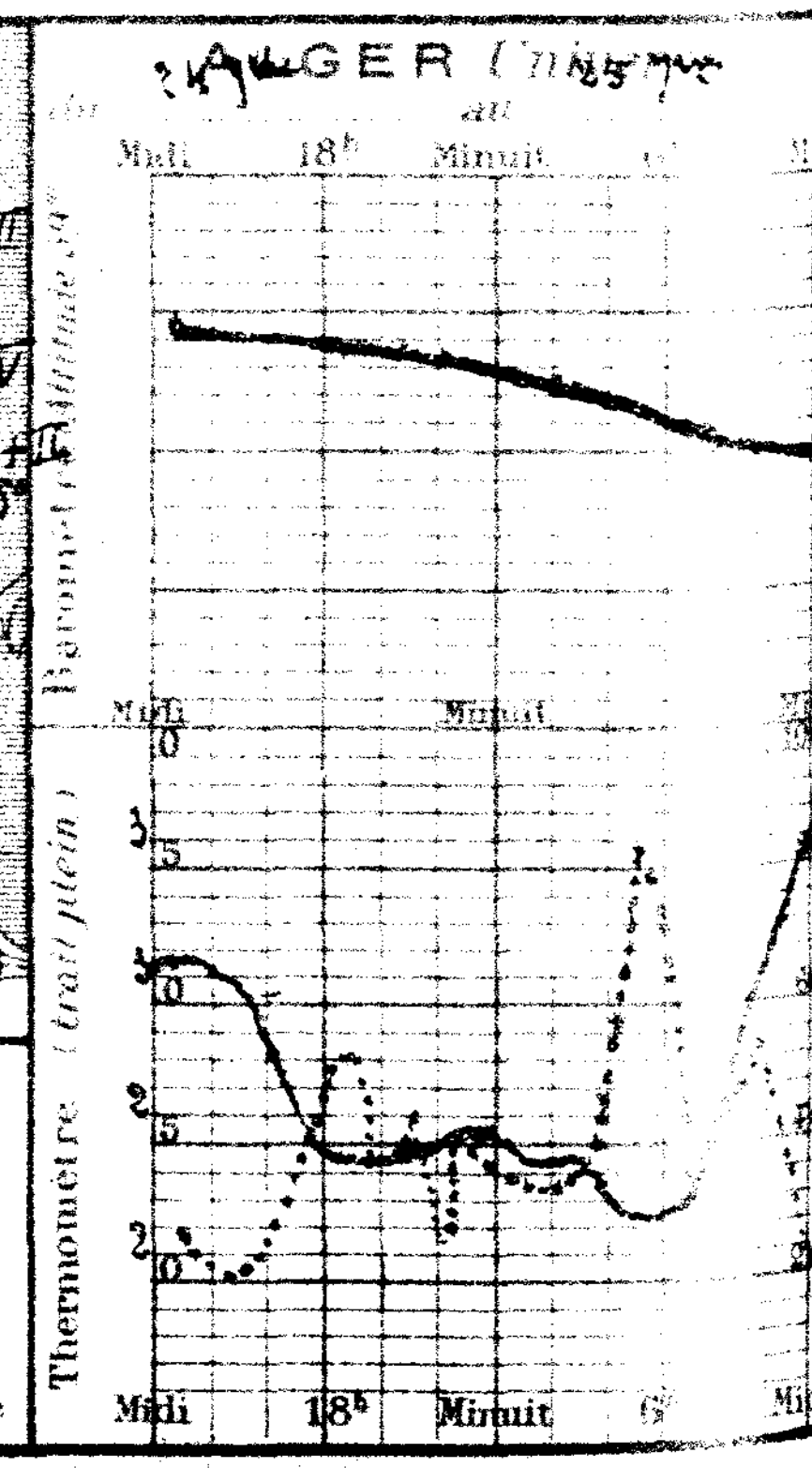

BULLETIN MÉTÉOROLOGIQUE DE L'ALGÉRIE

Année N° 268. — Dimanche 26 Septembre 1926 — 7h Matin

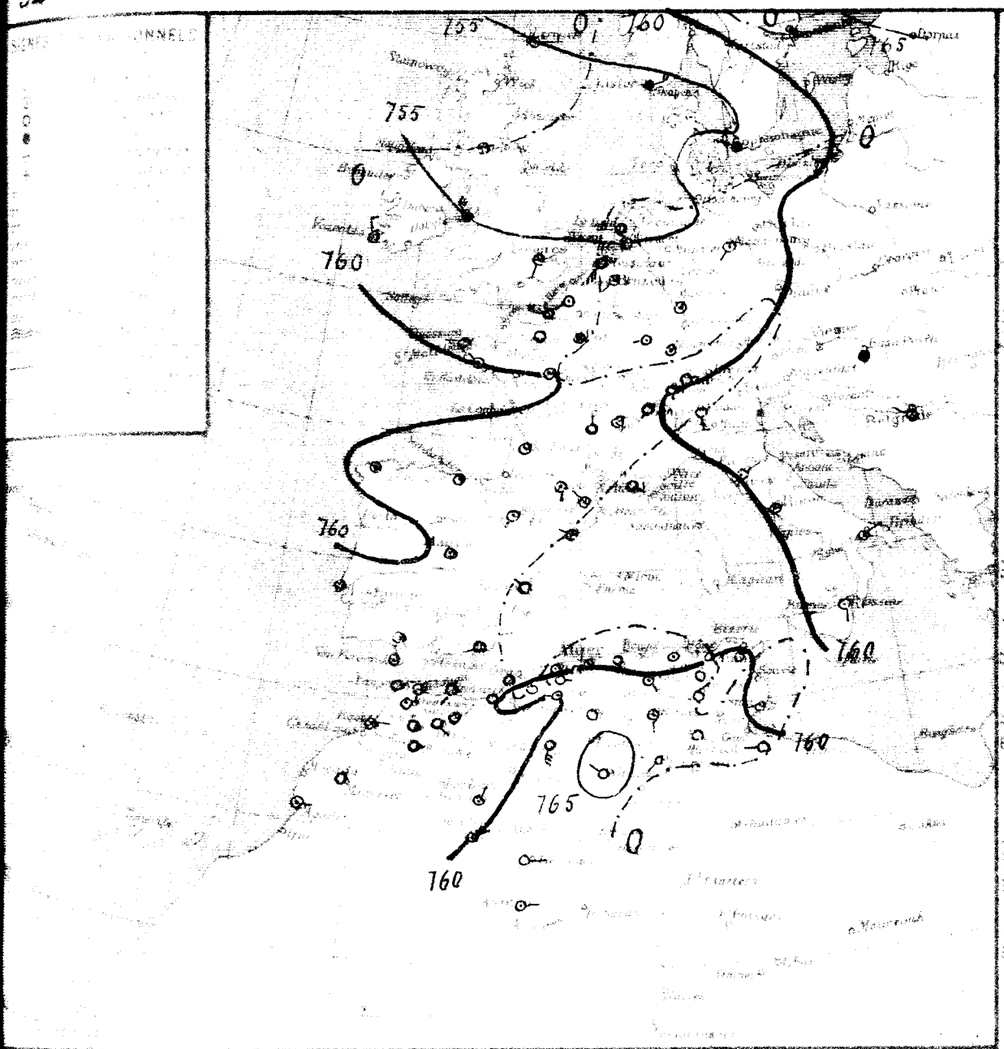

STATIONS	Altitude en mètres	Observation de 7 heures du matin: Pression à 0° et au niveau de la mer, chiffres bruts	Pression réduite	Température de l'air, chiffres bruts	Température réduite	Vent: direction et force	Etat du ciel	Etat de la Mer	Heures extrêmes: Température maxima	Température minima	Pluie du jour	Pluie 24 heures	PHÉNOMÈNES
Nemours	4	"	"	4.2	+0.7	NE 3	couvert	Agitée	29	20		21	sirocco hier après-midi
Beni Saf	3												
Oran	90												
Mostaganem	26	57.4	-1.0	24.2	-5.0	S 4	Beau	Belle	34	22			
Ténès	59	58.9	-1.5	20.8	+0.6	SW 3	Couvert	Belle	37	23		3	
Blida	267	58.6	-0.7	25.0	+1.8	calme	d		39	23		25	
Boufarik	344	59.0	-0.1	24.1	-4.6	WSW 1	Beau		39	22		23	
Alger	59	59.2	-0.5	25.0	+0.9	WSW 3	nuag.	Belle	37	23		15	sirocco hier
Maison Carrée	45												
~~Fort-National~~ Cavlon	0	58.6	-1.3	29.6	+1.8	S 3	nuag.	Belle	36	24		3	
Philippeville	47	58.3	-1.9	25.7	+2.7	calme	nuag.	Belle	36	21		1	
Cap de Garde	161												
La Calle	10	"	"	29.0	+4.1	SSE 3	clair	Belle	33	21		33	
Bizerte	9												
Tunis	36	60.6	0.0	24.0	+6.4	calme	clair		36	18		25	
Sfax	8	59.8	-0.9	22.0	+1.0	N 1	d	Agitée	39	21		2	
Gabès	580	58.0	-1.7	21.0	-3.0	NE 3	couvert		35	14		7	
Tébessa	896											12	
Sidi-Bel-Abbès	475	60.5	-1.0	22.0	+3.8	N 5	brume		34	24		15	
Saïda	800	"	"	21.6	+1.6	S 2	clair		36	19		5	
Mascara	548	61.0	+0.5	20.8	-0.1	calme	d		36	20			
Relizane	74	"	"	19.8	+1.5	E 1	couvert		39	18		18	
Orléansville	112	59.8	-1.0	21.2	+3.7	E 1	clair		38	20			
Blida	267	59.8	-1.2	21.5	0.0	N 1	nuag.		34	19		15	
Médéa	920	61.0	-1.8	17.0	+3.5	NE 2	couvert		33	16		15	
Medjez	137	60.9	+0.2	19.0	+0.2	S 1	clair		31	14		27	
Aumale	1015											12	
Port National	941											4	
Tizi Ouzou	222	"	"	24.9	+3.6	S 1	couvert		40	16		8	
Bordj Bou Arréridj	911											5	
Sétif	1072	60.0	-2.5	20.8	+3.6	SSE 1	nuag.		30	12		8	
Batna	1044												
Constantine	660											3	
Guelma	270	60.1	-1.6	21.8	+0.3	calme	Beau		36	17		20	
Tébessa	896	63.1	0.0	21.0	+3.0	calme	clair		"	17		5	
El Aricha	973												
Ain Sefra	1070												
Mascara	548											4	
Géryville	1081	60.5	-1.9	19.0	+2.1	SSW 5	couvert		30	15		13	
Aflou	1420											29	
Biskra	1160	64.2	-2.0	16.8	+3.2	calme	clair		30	13		8	
Bou Saada	570											13	
Msila	466												
Barika	464	"	"	19.4	+0.4	W 1	Beau		30	16		7	
Colomb Béchar	806			17.1	-0.5	NNE 1	nuag.		32	14			
Lamoricière	251												
Nemours	4	61.7	-0.5	23.0	0.0	S 2	Couvert		36	22		1	
Tourniquet	570	63.0	+0.1	24.8	+1.2	SW 2	clair		37	18		2	
El Goléa	397			22.2	-1.8	SW 1	d		39	21		2	
Tozeur	50	63.2		22.0	"	calme	clair		36	21			
Ghardaïa	484	66.2	+0.5	20.2	-0.5	NW 1	Beau		38	19	2.0		
Ouargla	135												
El Golea	397												
Beni Abbès	475	59.9	-1.2	19.4	-0.5	ENE 2	nuag.		37	17			
Timimoun	294	61.0	-1.5	19.7	-0.5	E 2	clair		35	19			
Adrar		"	"	19.4	-0.6	E 2	nuag.		37	17			
In Salah													
In Guezzam													
El Golea													
Djanet													
Tamanrasset													
Bilma													

...e baromètre a baissé sur le Sud-Ouest de l'Europe et sur l'Afrique du Nord. La pression est élevée sur le Nord de l'Europe (Bronsbüttel 765 m/m) et sur les Balkans (Belgrade 764 m/m). Elle est basse sur la mer du Nord (Vister 753 m/m). Un minimum relatif se tient sur le Bassin méditerranéen (Philippeville 758 m/m).

En Algérie, ce matin, le ciel est couvert ou nuageux avec quelques éclaircies, il est clair vers la Tunisie. Les vents sont variables et faibles, le secteur Sud dominant.

La mer est belle.

...jusqu'à midi. Hausse barométrique: Bassin méditerranéen, Afrique du Nord. Baisse: Nord Est Bassin.

En Algérie, temps très nuageux ou couvert et pluvieux, s'éclaircissant par l'Ouest. Vents variables, faibles, secteurs Ouest et Sud dominants. Température au-dessous de la normale.

	ORAN	ALGER	CONSTANTINE
	Très nuageux ou couvert. Vents variables, faibles, secteurs Ouest et Sud dominants	Très nuageux ou couvert. Vents variables, faibles, secteurs Ouest et Sud dominants	Très nuageux ou couvert. Vents variables, faibles, secteurs Ouest et Sud dominants
	Très nuageux ou couvert. Vents variables, faibles, secteurs Ouest et Sud dominants.	Nuageux. Vents variables, faibles	Nuageux. Vents variables, faibles.
	Beau ou peu nuageux. Vents du secteur Est, faibles	Beau ou peu nuageux. Vents variables, faibles	Beau ou peu nuageux. Vents variables, faibles.

Golfe du Lion		secteur Ouest dominant.
Baléares		
Oran	Vents variables faibles	secteurs Ouest et Sud dominants
Alger		— id. —
Bizerte		— id. —
Ouest Algérie		Avis aux Agriculteurs
" Sahara		
Est Algérie		
" Sahara		

Stations	Maxima	Minima
Paris	18	5
Nancy	"	"
Biarritz	"	"
Strasbourg	"	"

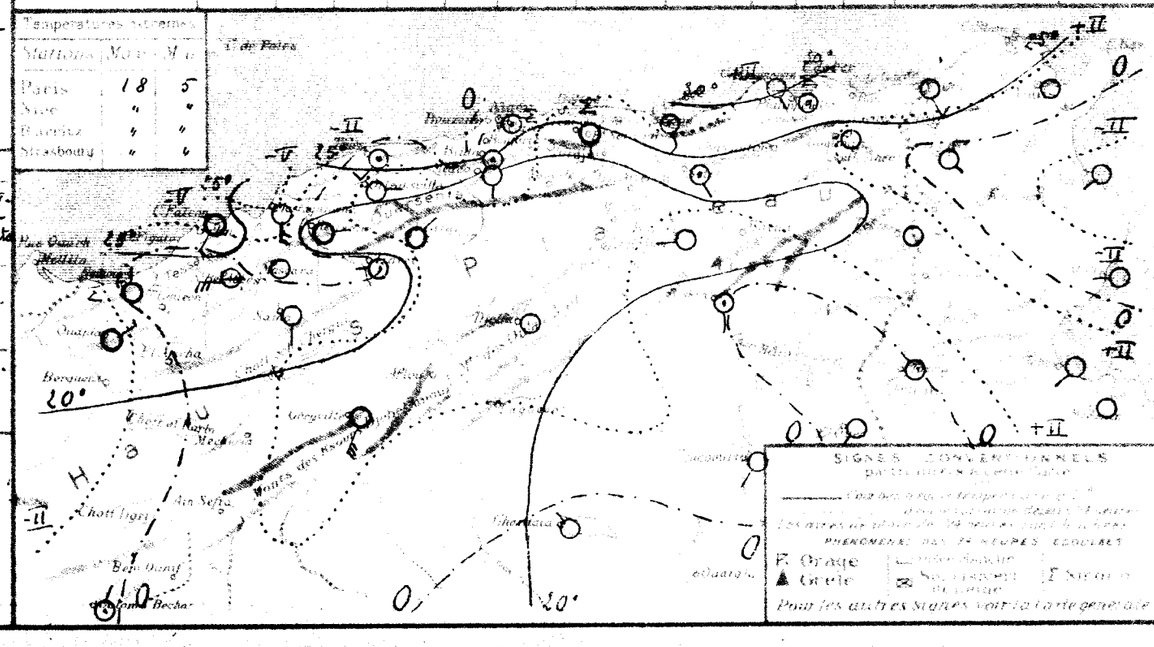

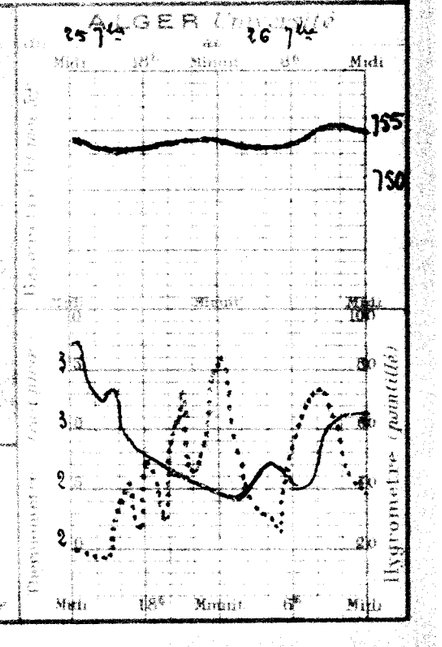

52 Année N° 269

BULLETIN MÉTÉOROLOGIQUE DE L'ALGÉRIE

Lundi 27 Septembre 1926 — 7h Matin

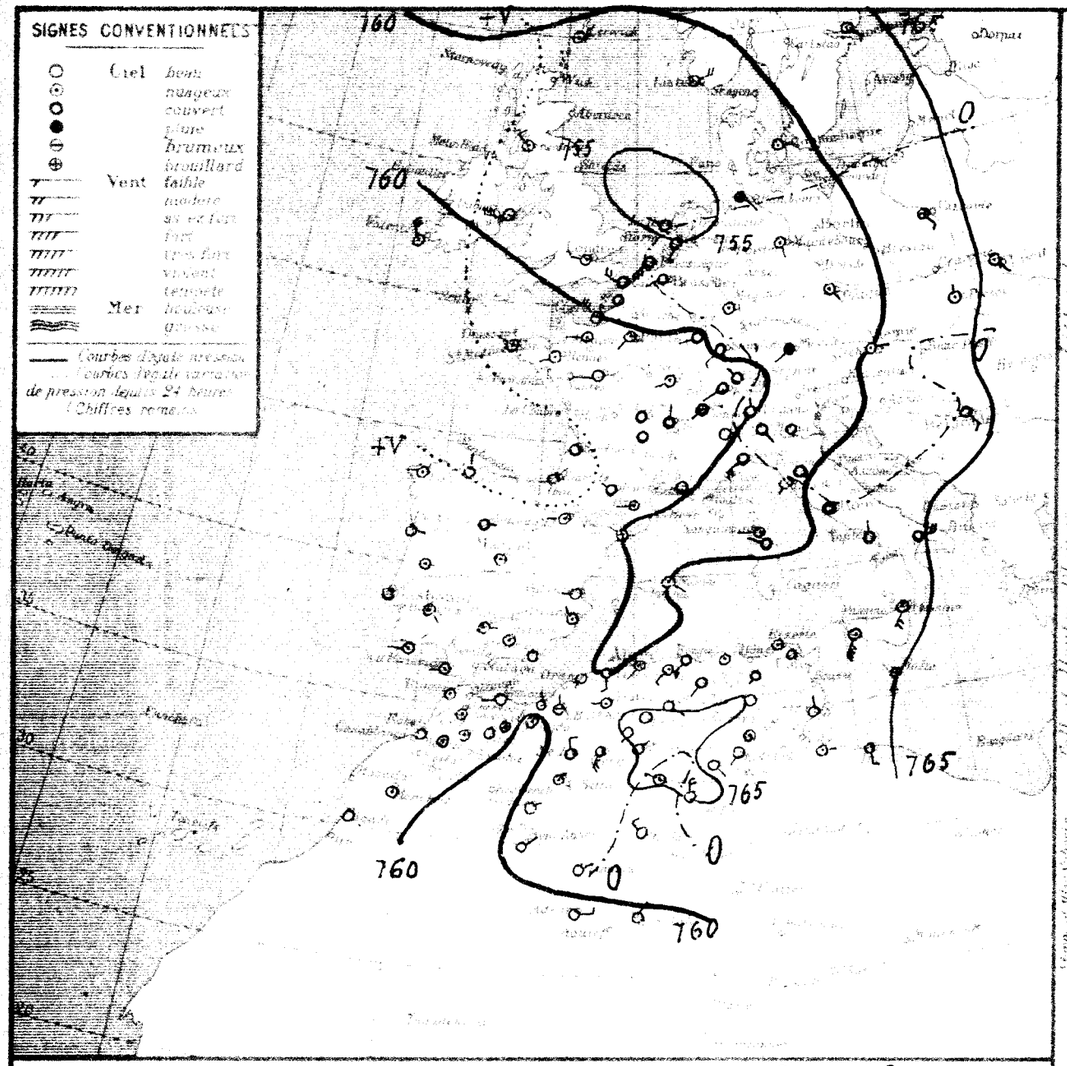

STATIONS	Altitude en mètres	Observation de 7 heures du matin: Pression à 0° et au niveau de la mer — Observation	diff. en 24h	Température de l'air — Observation	diff. en 24h	Vent — Direction et force de 0 à 9	Etat du Ciel	Etat de la Mer	Dans les 24 heures: Températures extrêmes — max	min	Pluie en millim.	Pluie du 20 au 27 h. millim.	Pluie depuis le 1er sept. jusqu'au 20 h. millim.	PHÉNOMÈNES
Littoral														
Nemours	4	61.0	"	24.2	0.0	N 2	8 nuag.	Belle	29	20			21	
Beni Saf	3													
Oran	55													
Mostaganem	28	60.2	+2.8	26.8	+2.6	SW 1	clair	6 Belle	34	22				
Teniet	59	59.3	+0.9	28.0	+1.2	S 3	couvert	Belle	30	23	3.0	3.0	3	19h pluie
Blida	267	59.8	+1.2	27.4	+2.4	SW 3	8 nuag.		32	24	gtte		25	18h gouttes
Bouzareah	344	60.6	+1.6	27.0	+2.8	SW 2	beau		29	23			23	
Alger	59	61.0	+1.8	28.0	+3.0	SW 2	nuag.	Belle	32	24	gtte		15	19h gouttes
Maison-Carrée	48													
Cap Caxine	9	60.7	+2.1	29.0	-0.6	SW 4	couvert	Belle	36	23			3	
Philippeville	42	61.2	+2.9	26.0	+0.3	calme	8 nuag.	Belle	37	20			1	
Cap de Garde	161													
La Calle	10	"	"	27.3	-1.7	SW 1	8 nuag.	6 Belle	37	23			33	sirocco hier et ce matin
Bizerte	5													
Tunis	40	62.3	+1.7	26.4	+2.4	calme	couvert		35	21			25	
Médéa	8	61.3	+1.5	22.2	+0.2	N 1	clair	calme	"	21			2	
Oudjda	580	59.4	+1.4	30.0	-1.0	calme	nuag.		36	17	2.5	2.5	7	Pluie
Tlemcen	806	61.0	"	21.6	"	N 1	8 nuag.		28	20			12	
Sidi Bel Abbès	472	63.0	+2.9	18.0	-4.0	N 1	brumeux		26	15			15	
Saïda	860	"	"	19.6	-2.0	S 5	nuag.		31	18	gtte		5	gouttes la nuit
Mascara	546													
Relizane	72	"	"	21.2	+1.4	SW 3	couvert		31	20	1.4	1.4	18	Pluie
Orléansville	112	61.5	+1.7	21.4	+0.2	W 1	d		32	21	2.0	2.0		Pluie dans la soirée
Tiaret	1023	61.2	+1.4	20.3	-1.2	W 1	8 nuag.		30	17	gtte		15	18h et la nuit, gouttes
Vialar	[illegible]	63.7	+2.7	19.0	+2.0	SE 2	d		32	17			15	
Médéa	917	61.4	+0.5	21.0	+2.0	SW 1	d		28	17			27	
Aumale	845												12	
Fort National	948	61.3	"	22.9	"	SW 3	8 nuag.		33	20			4	
Tizi-Ouzou	222	"	"	20.0	-4.9	N 1	couvert		37	19			8	sirocco hier
Bordj Bou Arréridj	915	62.3	"	19.5	"	calme	8 nuag.		32	18			5	
Sétif	1079	63.0	+3.0	18.5	-2.3	SW 2	couvert		30	17			8	
Batna	1044													
Constantine	660	64.1	"	19.5	"	SSE 2	couvert		34	15			3	
Guelma	258	62.4	+2.3	21.8	+0.7	SW 1	d		38	10			20	
Tebessa	881	64.9	+1.8	18.0	-3.0	calme	clair		"	15			5	
Hauts Plateaux														
El Aricha	1851													
Aïn Sefra	1073	62.2	"	17.0	"	NE 1	nuag.		"	12				
Mecheria	1167	61.8	+1.3	19.2	-0.7	N 3	couvert		29	11			4	19-20h 15 tempête de sable
Géryville	1386	61.7	+1.2	20.0	+1.0	SSW 4	d		28	13			13	
Aflou	1450	65.4	"	16.0	"	SW 1	clair		29	10			28	
Djelfa	1160	65.5	+1.3	18.6	-1.2	calme	beau		30	14			18	
Bou Saada	591	64.6	"	21.8	"	ESE 2	beau		33	18			13	
M'Sila	486													
Biskra	484	"	"	19.4	0.0	W 1	brumeux		29	16			7	
Colomb Béchar	809	"	"	17.4	+0.3	ENE 1	clair		32	16				
Laghouat	751	65.3	"	21.0	"	NE 1	beau		"	14				
Biskra	125												1	
Touggourt	69	63.4	+0.4	19.6	-2.8	SE 2	beau		36	19			8	
El Oued	70	"	"	22.3	+0.1	SW 2	clair		38	19			2	
Tozeur	50	64.0	+0.8	22.0	0.0	calme	nuag.		37	19				
Ghardaïa	528	63.6	-0.6	20.4	+0.2	WNW 1	d		37	18				
Ouargla	157	65.6	+0.3	25.0	+3.8	N 4	clair		36	20				
El Goléa	394	60.9	"	23.5	"	NW 3	d		34	23				
Beni-Abbès	447	60.5	+0.6	19.5	-0.1	NE 2	d		36	13				
Timimoun	294	61.1	+0.1	21.7	+2.0	ENE 1	couvert		36	19				
Adrar		"	"	19.5	+0.1	E 3	clair		40	13				
In Salah		59.9	+1.3	23.5	-1.8	NNE 2	d		40	18				
F. Flatters														
F. Polignac														
Djanet														
Tamanrasset														
Kuhat														

Situation générale et situation en Algérie. Le baromètre a hausse sur l'Ouest de l'Europe, le Bassin méditerranéen et l'Afrique du Nord. La pression est élevée sur l'Est de l'Europe (Bodo 765m.m. - Sofia 769m.m.) et sur le Centre de l'Algérie (Djelfa 766m.m.). Elle est basse sur la mer du Nord (Ile Helder 754m.m.). Des minima relatifs se tiennent sur le golfe de Gênes et la mer Cyrrhénienne (Maddalena 752m.m.) et l'Ouest de l'Algérie (Oudjda 759m.m.).

En Algérie, ce matin, le ciel est très nuageux ou couvert au Nord, beau ou peu nuageux au Sud. Il a plu hier sur l'Ouest du littoral. La mer est belle ou peu agitée.

Probabilité (valable pour la journée) jusqu'à midi. Hausse barométrique: Ouest Bassin, Afrique du Nord; plus faible, Centre Bassin, Centre Algérie. Baisse: Nord Est Bassin.

En Algérie, à l'Ouest, temps nuageux s'éclaircissant, vents variables, faibles, secteur Ouest dominant, température en baisse. A l'Est, temps très nuageux ou couvert à nuageux, quelques pluies orageuses, vents variables faibles, secteurs Ouest et Sud dominants, température au-dessus de la normale.

	ORAN	ALGER	CONSTANTINE
Littoral et Tell	Nuageux s'éclaircissant. Vents variables faibles, secteur Ouest dominant.	Nuageux s'éclaircissant. Vents variables faibles, secteur Ouest dominant.	Très nuageux ou couvert à nuageux. Averses éparses. Vents variables faibles, secteurs Ouest et Sud dominants.
Hauts Plateaux	Nuageux s'éclaircissant. Vents variables faibles.	Nuageux s'éclaircissant. Vents variables faibles.	Nuageux. Vents variables faibles.
Sahara	Beau ou peu nuageux. Vents du secteur Est faibles.	Beau ou peu nuageux. Vents variables faibles.	Beau ou peu nuageux. Vents variables faibles.

AVIS AUX PORTS

Golfe du Lion	Vents	du secteur Ouest, faibles ou modérés
Baléares		— d° —
Oran		variables faibles, secteur Ouest dominant
Alger		— d° — , — d° —
Bizerte		— d° — , secteurs Ouest et Sud dominants.

VENTS EN ALTITUDE

Ouest	Algérie	Secteur Ouest	6 à 8 m	Avis aux Agriculteurs
"	Sahara	Secteur Est	8 à 10 m	
Est	Algérie	Secteur Ouest	6 à 8 m	
"	Sahara	Secteur Nord	8 à 10 m	

Températures extrêmes

Stations	Max	Min
Paris	19	2
Nice	"	"
Biarritz	"	"
Strasbourg	"	"

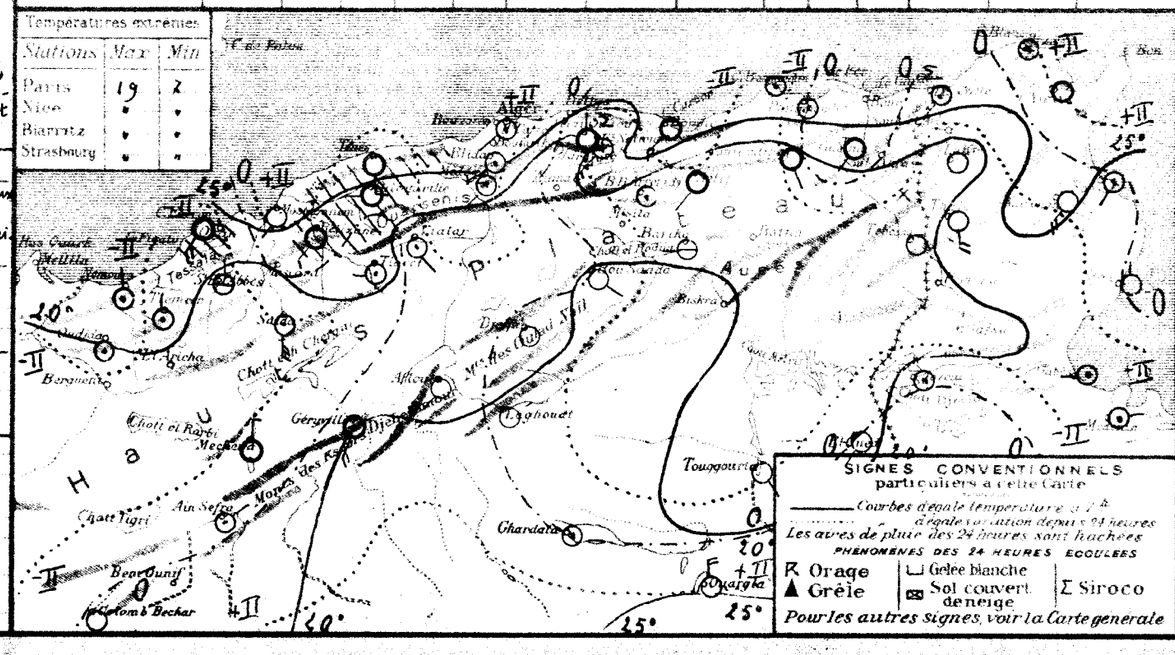

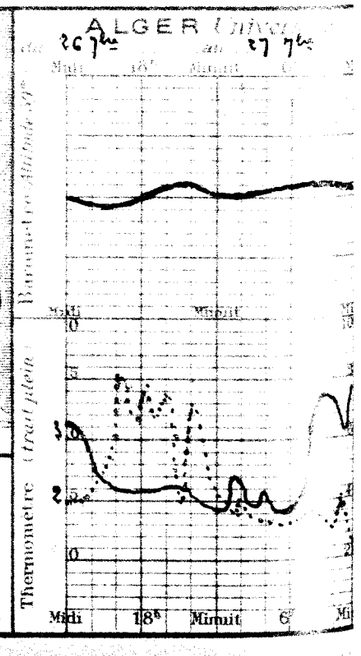

BULLETIN MÉTÉOROLOGIQUE DE L'ALGÉRIE

Mardi 28 Septembre 1926 — 7h Matin

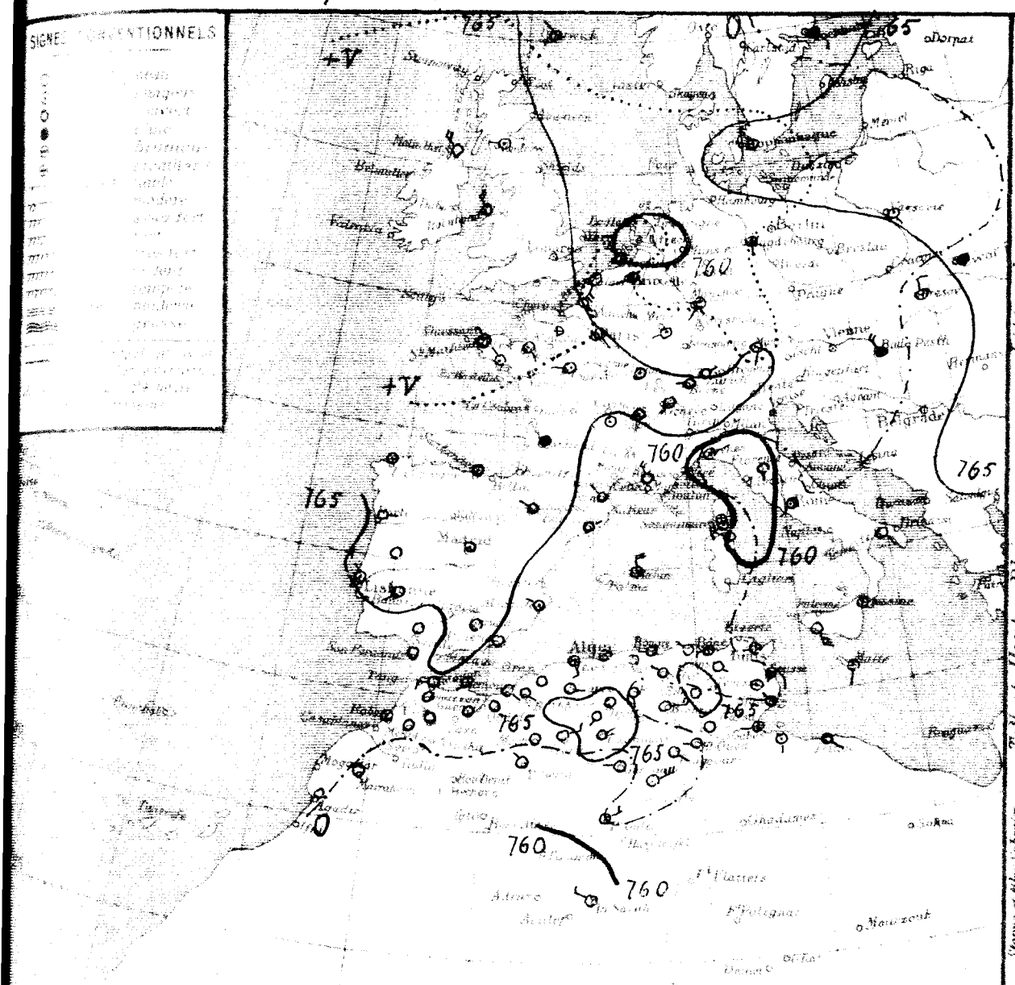

Stations	Altitude en mètres	Observation de 7 heures du matin: Pression à 0° et au niveau de la mer — Observation	Pression — diff. en 24h	Température de l'air — Observation	Température — diff. en 24h	Vent (Direction et Force de 0 à 9)	État du Ciel	État de la Mer	Dans les 24 heures: Température extrême — max	Température extrême — min	Phénomènes	Pluie du 27 à 7h — quantité	Pluie du 27 à 7h — quantité	PHÉNOMÈNES
Littoral														
Nemours	4	64.0	+3.0	22.0	-2.2	SE 2	Beau	Agitée	25	13			28	
Beni Saf	3													
Oran	53													
Mostaganem	26													
Tenes	59	62.7	+2.9	22.4	-5.8	S 3	mag.	Belle	28	18		3.0	3	
Blida	267	62.3	+2.5	22.4	-5.0	calme	E mag.		35	21			25	
Bouzaréa	344	62.6	+2.0	21.6	-5.2	W 2	d		31	21	Gtte		25	7h gouttes
Alger	59	63.0	+2.0	25.7	-4.5	calme	mag.	Belle	34	23			15	
Maison Carrée	48	63.0	-	21.0	-	SW 1	Beau		35	18				
~~Maison Carlon~~	9	62.4	+1.7	25.8	-3.2	W 1	clair	B Belle	34	23			3	
Philippeville	47	61.5	+0.3	24.5	-1.5	NW 1	clair	Belle	32	21			1	
Cap de Garde	161	61.6	+0.9	26.0	-3.0	W 3	d	Agitée	32	21				
La Calle	10	"	-	25.8	-1.5	SW 1	Beau	calme	31	20			33	
Bizerte	9													
Tunis	36	62.0	-0.3	21.6	-4.8	W 1	clair		37	17			25	
Sfax	8	61.3	0.0	22.2	0.0	NW 1	mag.	Agitée	30	21			2	
Tell et Hautes Plaines														
Oudjda	580	64.7	+5.3	17.0	-3.0	calme	clair		31	13		2.5	1	
Tlemcen	806	64.2	+3.2	21.0	-0.6	NNW 1	d		28	17			12	
Sidi Bel Abbes	478	65.2	+2.2	16.0	-2.0	SE 1	d		28	15			15	
Saida	860	"	"	14.8	-4.8	NW 1	d		29	13	J.O		3	Pluie hier matin
Mascara	590	64.2	"	18.2	"	calme	d		31	16	Gtte			gouttes et sirocco hier
Relizane	73	"	"	18.3	-2.0	SSW 4	d		33	17		1.4	18	
Orleansville	132	64.5	+3.0	17.8	-3.6	WSW 1	d		34	17		2.0		
Tiaret	1023	64.4	+3.2	15.7	-4.6	E 1	d		29	14			15	
Viaar	659	62.9	-0.8	14.0	-5.0	NW 2	d		31	15			15	
Médéa	955	63.2	+1.8	16.7	-4.3	N 1	d		29	12			27	
Aumale	805												12	
Fort National	942	63.7	+2.4	17.4	-5.5	calme	clair		30	17			4	
Tizi Ouzou	222	"	"	20.0	0.0	ENE 1	d		35	17	Gtte		8	8-9h gouttes
Bordj Bou Arreridj	917												5	
Setif	1079	63.1	+0.1	17.4	-1.1	WNW 1	clair		29	15			8	
Batna	1044	65.6	-	14.6	-	calme	Beau		28	11				
Constantine	660	65.2	+1.1	17.3	-2.2	N 1	clair		32	17			3	
Guelma	268	62.8	+0.5	17.6	+0.7	ESE 1	Beau		35	16			20	
Tebessa	860												5	
Steppe et Hts Sahariens														
El Aricha	1250													
Ain Sefra	1073	61.2	-1.0	16.0	-1.0	NW 1	clair		-	16				
Mécheria	1167	62.7	+0.8	19.0	-0.2	calme	d		20	15			4	
Geryville	1320	64.7	+3.0	15.2	-6.8	ENE 3	Beau		29	9	Gtte		13	gouttes hier
Aflou	1426	67.8	+2.4	14.0	-2.0	SW 1	clair		34	10			28	
Djelfa	1160	66.0	+0.5	14.8	-0.8	calme	d		28	11			18	
Bou Saada	559	63.9	-0.7	22.0	+0.2	S 2	Beau		31	15	2.1	2.1	13	16h orage pluie
M'sila	486													
Barika	484												7	
Sahara														
Colomb Bechar	769													
Laghouat	731	65.7	+0.4	18.0	-3.0	NE 1	clair		30	16				
Biskra	325	62.1	-	24.0	-	E 4	d		36	22			1	
Touggourt	69	63.9	+0.5	20.6	+1.0	SE 2	d		37	18			2	
El Oued	79	"	"	23.1	+0.8	W 1	d		40	18			2	
Tozeur	58	62.1	-1.0	22.0	0.0	calme	d		32	10				
Ghardaia	526	64.7	-0.3	20.1	-0.3	W 1	d		38	17		2.0		
Ouargla	157	66.4	+0.8	24.3	+0.5	NE 5	d		36	10				
El Goléa	394	61.0	+0.1	26.7	+3.2	NE 2	d		36	20				
Beni Abbes	497													
Timimoun	294													
Adrar														
In Salah		59.2	-0.7	24.3	+1.8	WNW 3	Beau		39	21				
Ft Flatters														
Ft Polignac														
Djanet														
Tamanrasset														
Rabat														

Situation générale. Le baromètre a haussé sur l'Ouest et le Centre de l'Europe, l'Ouest du bassin méditerranéen et sur l'Afrique du Nord. Un couloir de basses pressions relie l'Islande au golfe de Gênes par l'Europe centrale (Reykjavik 753, Flessingue 760, Gênes 758 m/m). Des pressions élevées se tiennent sur l'Ouest et l'Est de l'Europe (Rennes, Helsingfors 769 m/m) et sur le Centre de l'Algérie (Aflou 768 m/m).

En Algérie, ce matin, le ciel est clair ou peu nuageux. Les vents sont variables et faibles, le secteur Ouest dominant. Des ondées orageuses sont tombées en quelques points du réseau.

La mer est belle ou peu agitée.

Probabilités météorologiques pour le lendemain jusqu'à midi. Hausse barométrique : Bassin méditerranéen, Algérie-Tunisie. Baisse Sud Ouest Maroc.

En Algérie, temps beau ou brumeux, vents variables faibles, secteurs Ouest et Sud dominants, à l'Est; Ouest et Nord, à l'Ouest. Température normale.

	ORAN	ALGER	CONSTANTINE
Littoral et Tell	Beau ou brumeux. Vents variables, faibles, Secteurs Ouest et Nord dominants	Beau ou brumeux Vents variables, faibles, secteurs Ouest et Nord dominants	Beau ou brumeux. Vents variables faibles, secteurs Ouest et Sud dominants.
Hauts Plateaux	Beau ou peu nuageux. Vents variables faibles,	Beau ou peu nuageux Vents variables faibles.	Beau ou peu nuageux. Vents variables faibles.
Sahara	Beau ou peu nuageux. Vents du secteur Est, faibles	Beau ou peu nuageux. Vents variables faibles.	Beau ou peu nuageux. Vents variables faibles.

Avis aux Pêcheurs — Vents	Golfe du Lion	du secteur Ouest, faibles ou modérés
	Baléares	- d° Nord, - d° -
	Oran	variables faibles, secteurs Nord et Ouest dominants
	Alger	- d° - , - d°
	Bizerte	- d° - , secteurs Ouest et Sud dominants.
Vents en altitude — Secteur	Ouest Algérie	Ouest - 6 à 8 m
	" Sahara	Est - 8 à 10 m
	Est Algérie	Ouest - 6 à 8 m
	" Sahara	Nord - 8 à 10 m

Avis aux Agriculteurs

Temperatures extremes

Stations	Max	Min
Paris	19	5
Nice	28	16
Biarritz	"	"
Strasbourg	"	"

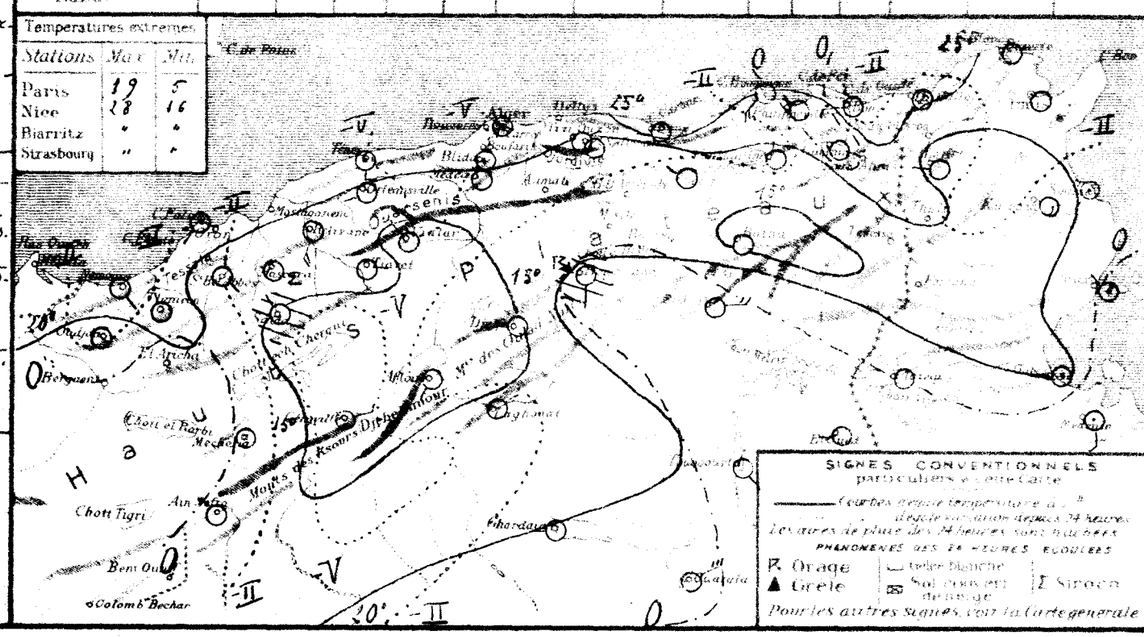

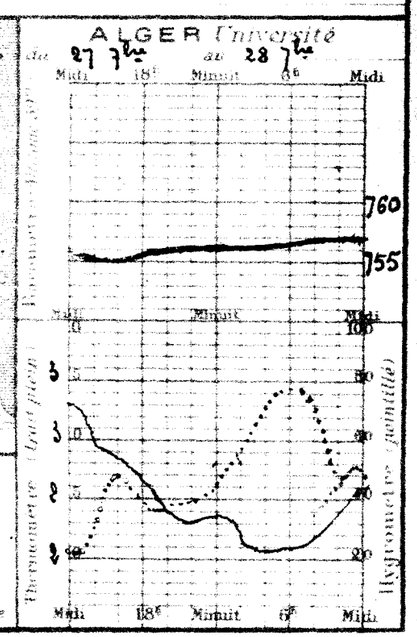

BULLETIN MÉTÉOROLOGIQUE DE L'ALGÉRIE

Mercredi 29 Septembre 1926 — 7h Matin

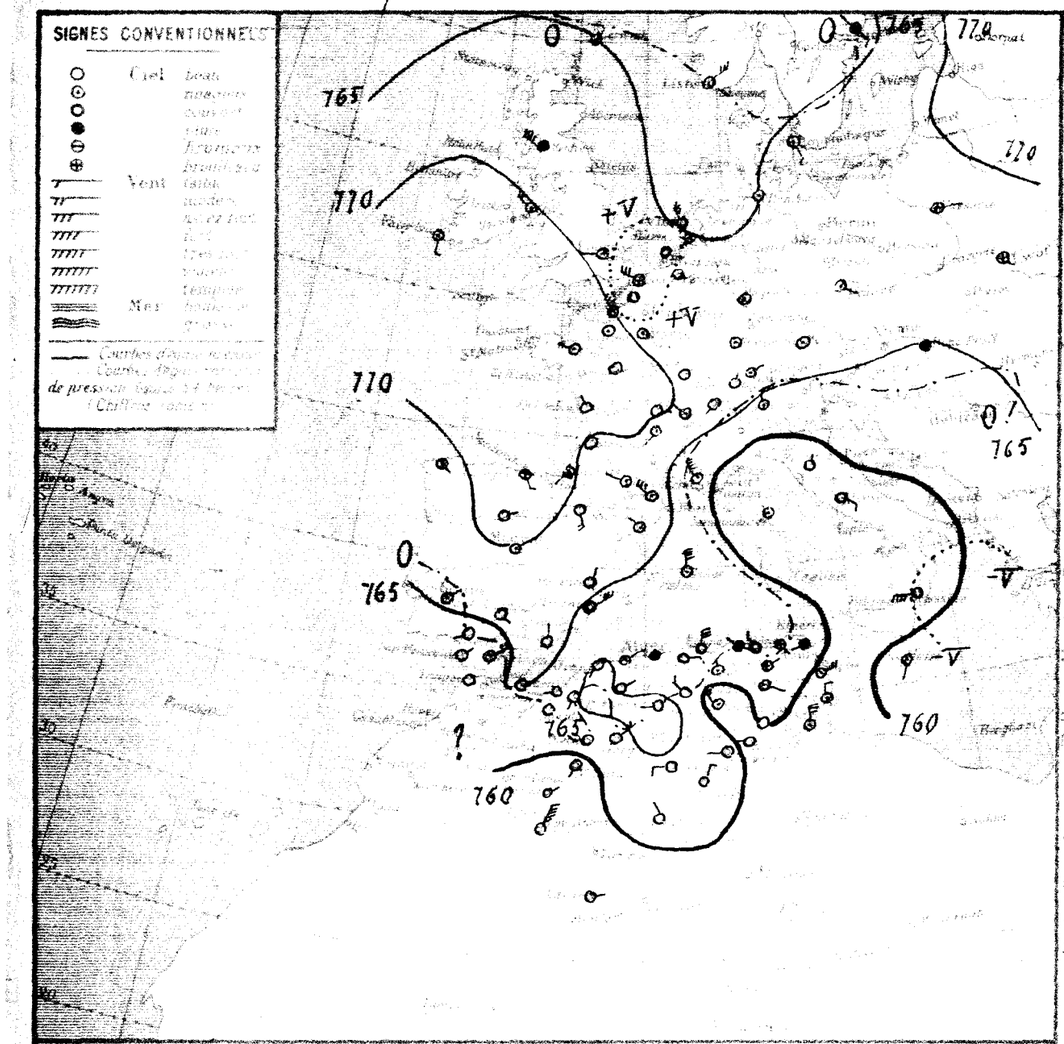

STATIONS	Altitude en mètres	Observation de 7 heures du matin: Pression à 0° et niveau moyen de la mer — Observation	Pression à 0° et niveau moyen de la mer — diff. en 24h	Température de l'air — Observation	Température de l'air — diff. en 24h	Vent — Direction et force de 0 à 9	Etat du Ciel	Etat de la Mer	Dans les 24 heures — Température extrêmes — Max	Min	Pluie en millimètres	Pluie du 20 au 29	Pluie du 20 au 29 — hauteur	PHÉNOMÈNES
Nemours	4	64.0	0.0	22.0	0.0	W 1	clair	l'agitée	27	14			21	
Bem Saf	3													
Oran	53													
Mostaganem	26	63.7	.	21.3	.	SW 1	Beau	Belle	29	20				
Tenes	59	63.6	+0.9	21.2	+1.2	ENE 2	Couvert	l'agitée	28	17	2.0	5.0	3	4h pluie
Blida	267	63.0	+0.7	19.0	-3.4	calme	d		32	17	11.0	11.0	25	Tonnerre et pluie la nuit
Bougzarea	344	63.7	+1.1	19.7	-4.1	ESE 1	d		25	17	13.9	13.9	23	17h éclairs à l'W; 1h orage pluie
Alger	58	64.1	+1.1	19.2	-4.5	calme	pluie	Belle	29	18	22.0	22.0	15	14-7h pluie; 1h orage
Maison Carrée	48	63.8	+0.8	19.5	+1.5	calme	Couvert		28	18	26.0			Orage pluie la nuit
Arbon	6	64.3	+1.0	20.2	-5.6	N 5	couvert	l'agitée	28	19	10.0	10,0	3	Pluie
Philippeville	47	63.1	+1.6	18.5	-6.0	NW 1	pluie	l'agitée	29	19	15.0	15.0	1	orage pluie dans la soirée
Cap de Garde	161	63.2	+1.6	19.0	-7.0	NW 3	Couvert	Houleuse	35	16	11.8	11.8		orage pluie la nuit
La Calle	10	.	.	20.0	-5.8	SE 1	brouillard		30	19	5.0	5.0	33	22.24h orage, pluie
Bizerte	5													
Tunis	46	61.1	-0.9	20.0	-1.6	WSW 2	pluie		35	19	0.1	0.1	25	Pluie ce matin
Sfax	6	59.3	-2.0	23.2	+1.0	N 3	Couvert	l'agitée	28	19			2	
Gadeda	580	64.7	0.0	17.0	0.0	calme	clair		32	20			7	
Tlemcen	806	64.5	+0.1	20.7	-0.3	SSW 1	d		26	17			12	
Sidi Bel Abbes	476	65.0	-0.2	15.6	-0.4	SW 1	d		27	12			15	
Saida	866	.	.	14.2	-0.6	N 1	d		32	12			3	
Mascara	590	65.0	+0.8	16.8	-1.4	NW 1	d		29	15				
Boussaadia	53	.	.	19.0	+0.7	SW 4	couvert		31	18		1.4	18	
Orléansville	112	64.1	-0.4	18.5	+0.7	W 1	Beau		31	18		2.0		
Laghouat	1023	64.7	+0.3	15.0	-0.7	ENE 1	clair		26	13			15	
Géryville	1368	63.7	+0.2	18.0	+4.0	NW 2	clair		28	12			15	
Médéa	917	63.4	+0.2	15.8	-0.9	NW 1	couvert		26	12	6.0	6.0	27	Pluie
Aumale	865	.	.	17.0	.	NNE 1	d		26	16			12	
Fort National	947	64.0	+0.3	14.0	-3.4	E 3	couvert		25	14			4	
Tizi Ouzou	272	"	"	20.0	0.0	E 1	d		30	18	7.0	7.0	8	orage, pluie la nuit
Bordj Bou Arréridj	915	61.3	.	16.0	.	NE 1	Beau		31	15			5	
Setif	1079	63.0	-0.1	14.3	-3.1	N 1	Couvert		29	14	gtte		8	6h.30 gouttes
Biskra	1044	62.4	-3.2	17.0	+2.4	NE 1	couvert		30	15			3	
Constantine	660	64.2	-1.0	17.0	-0.3	S 1	d		32	16				
Tébessa	888	63.0	+0.1	18.8	-3.8	NNE 1	brouillard		33	17	5.8	5.8	20	22h pluie
Souk Ahras	861	62.8	.	16.0	.	ESE 2	couvert		"	"			5	
Guelma	1215													
Aïn Beïda	1075	58.9	-2.3	13.0	-5.0	SW 1	clair		"	12				
Aïn Sefra	1167	63.1	+0.4	15.5	-3.5	calme	d		28	11			4	
Géryville	1320	64.6	-0.1	12.1	-1.1	NE 4	d		28	7			13	
Aflou	1426												28	
Bou Saada	1160	66.0	0.0	12.0	-2.8	W 2	clair		27	10			18	
Fort Sémelé	558	64.0	+0.1	20.0	-2.0	NE 3	d		31	17		2.1	13	
Touggourt	66													
Biskra	484	60.4	.	20.6	.	N 5	clair		33	20			7	
Oued Bechar	268	.	.	18.3	-0.5	NE 1	clair		31	16				
Laghouat	751													
El Goléa	385	59.6	-2.5	25.0	+1.0	NW 4	couvert		37	.			1	
Touggourt	69	60.5	-3.4	28.6	0.0	W 2	clair		38	18			2	
El Kantara	70	.	.	18.6	-4.5	W 1	d		39	18			2	
Tuggurt	50	60.0	-2.1	20.0	-2.0	calme	d		38	19				
Ouargla	598	63.4	-1.3	22.7	+3.6	SW 3	d		38	18				
Ghardaïa	457	63.6	-2.8	22.6	-2.5	NNE 3	d		37	18				
El Goléa	394	60.5	-0.5	19.0	-7.7	NNW 2	d		37	17				
Beni Abbès	497	57.1	-3.1	24.9	+4.4	NNE 7	d		39	22				
Timimoun	254													
Adrar		.	.	20.6	+0.8	E 1	clair		40	19				
In Salah														
In Guezzam														
In Ouilène														
Djanet														
Tamanrasset														
Bordj														

Situation générale et prévision du temps. Le baromètre a haussé sur l'Ouest et l'Est de l'Europe, l'Ouest du Bassin méditerranéen et le Centre de l'Algérie. La pression est élevée du Sud Ouest au Nord Est de l'Europe (Valladolid 771m/m, Haparanda 774m/m). Elle est basse sur l'Islande et l'Océan Arctique (Jan Mayen 753m/m) et sur la mer Egée Bénienne (Messine 757m/m).

En Algérie, le ciel est pluvieux ou couvert sur la moitié Est du littoral et de la bordure Nord des Hauts Plateaux où des orages ont éclaté cette nuit. Il est beau ou peu nuageux ailleurs. Les vents sont variables et faibles à l'Ouest, d'entre Nord et Ouest faibles ou modérés à l'Est.

La mer est houleuse à Cap de Garde, belle ou agitée sur le reste de la côte.

Probabilité (valable jusqu'à midi). Baisse barométrique: Sud-Est Bassin méditerranéen, Sud Tunisie, plus faible Maroc, Ouest Algérie. Hausse: Ouest et Nord Bassin.

En Algérie, temps beau ou peu nuageux à l'Ouest, nuageux s'éclaircissant à l'Est. Quelques orages locaux sur la moitié Est du réseau. Vents d'entre Nord et Est, faibles ou modérés à l'Ouest, d'entre Nord et Ouest, modérés ou assez forts à l'Est. Température en hausse à l'Ouest, en baisse à l'Est.

	ORAN	ALGER	CONSTANTINE
Littoral et Tell	Beau ou peu nuageux. Vents d'entre Nord et Est faibles ou modérés.	Beau ou peu nuageux, sauf orages locaux. Vents d'entre Nord et Est, faibles ou modérés.	Nuageux s'éclaircissant. Vents d'entre Nord et Ouest, modérés ou assez forts.
Hauts Plateaux	Beau ou peu nuageux. Vents variables, faibles, secteurs Nord et Est dominants	Beau ou peu nuageux Vents variables, faibles secteur Nord dominant.	Nuageux s'éclaircissant. Vents d'entre Nord et Ouest modérés ou assez forts.
Sahara	Beau ou peu nuageux. Vents du secteur Est, faibles	Beau ou peu nuageux. Vents variables faibles	Nuageux Vents du secteur Nord, modérés ou assez forts.

AVIS AUX PORTS — Vents:
- Golfe du Lion, Baléares, Oran, Alger, Bizerte: d'entre Nord et Ouest, assez forts à modérés
- du secteur Nord, — d° —
- d'entre Nord et Est, faibles ou modérés
- — d° —
- d'entre Nord et Ouest, modérés ou assez forts.

VENTS EN ALTITUDE

Ouest	Algérie	Secteur Nord	8 à 10 m
"	Sahara	— Est	8 à 10 m
Est	Algérie	Nord-Ouest	10 à 12 m
"	Sahara	Nord à Est	10 à 12 m

Avis aux Agriculteurs

Température extrêmes

Station	Max	Min
Paris		
Nice		
Biarritz		
Strasbourg		

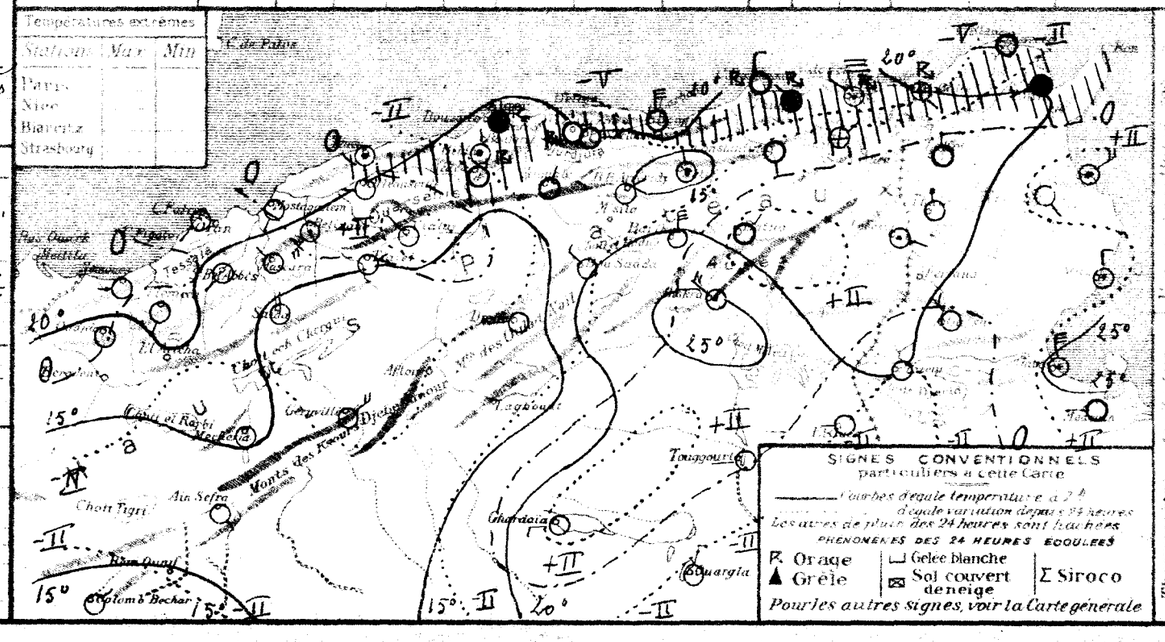

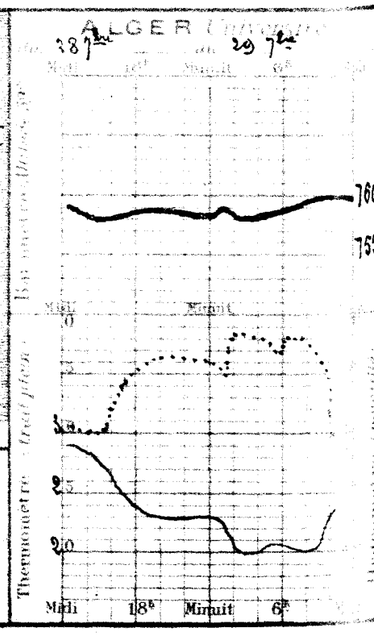

UNIVERSITÉ D'ALGER — SEPTEMBRE 1926

SERVICE MÉTÉOROLOGIQUE

Observations d'Alger-Université

Septembre a été légèrement pluvieux et orageux du 1er au 4, beau et tempéré avec un régime de vents d'entre Nord et Est du 5 au 24, très chaud et orageux les derniers jours.

Nombre de jours de ciel pur 5, de ciel très peu ou peu nuageux 13, de ciel nuageux ou couvert 12.

Nébulosité moyenne à 7h 4.6 ; à 13h 3.5 ; à 18h 4.2. Moyenne générale 4.1.

Nombre d'heures de soleil mesuré à l'héliographe 268. (Durée d'insolation possible 371h) Fraction d'insolation 0,72.

Nombre de jours de pluie 5. Pluie (de minuit à minuit) 36mm. Excès 6.

Orage le 1er, le 3 et le 29.

Valeurs moyennes et extrêmes de la pression, de la température et de l'humidité relative

	Moyenne générale	Normale	Ecart	Minimum moyen	Maximum moyen	Minimum extrême	Date	Maximum extrême	Date
Pression (*)	758.7	756.6	+ 2.1	757.7	759.7	752.0	25	762.9	7
Température	24.1	23.1	+ 1.0	21.1	27.6	17.6	30	37.0	25
Humidité (**)	73	71	+ 2	53	87	7	25	94	1 et 29

(*) Hauteur barométrique en millimètres ramenée à 0° et à la gravité normale. Altitude du baromètre 59m
** En centièmes, obtenue par dépouillement de l'enregistreur comparé au psychromètre (Formule de Regnault).

La pression n'a subi que des variations de moyenne amplitude. Différence entre le maximum et le minimum extrêmes 10mm9. La moyenne du mois est supérieure à la normale.

La température moyenne diurne s'est peu écartée de la normale jusqu'au 24, elle l'a ensuite très fortement dépassée (+6°0 le 25) puis rejointe en fin de mois. La moyenne mensuelle est en excès sur la normale.

La moyenne de l'humidité surpasse un peu la normale.

Direction et parcours du vent au sol

Direction	Fréquence	Parcours en kilomètres	Direction	Fréquence	Parcours en kilomètres
N	6	127	S	1	34
N.N.E	4	54	S.S.W	"	"
N.E	25	636	S.W	"	"
E.N.E	27	529	W.S.W	2	46
E	57	1604	W	2	18
E.S.E	24	501	W.N.W	7	65
S.E	2	29	N.W	4	57
S.S.E	2	33	N.N.W	14	228
Les mesures vont du 1er Septembre 7h au 1er Octobre 7h. La direction du vent est relevée de 3 en 3 heures			Calme	53	"
			Totaux	240	3961

Rose des parcours



Nombre d'observations de vent 177
de calme 63
Total 240

Nombre d'heures de calme
de jour 40
de nuit 153
Total 193 sur 720

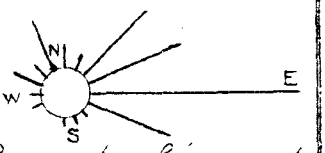

Rose des fréquences

Parcours horaire moyen du vent : pour 527h de vent 7515km ; pour 720h (durée du mois) 5501m
Parcours horaire maximum observé : 17km le 14, de 20h30 à 21h30 par vent d'ESE et le 29, de 15h à 16h par vent d'E.
Vitesse maximum en mètres par seconde : 6m90, le 26, vers 13h55, par vent de N.
Sirocco le 25.

Comparaison avec les deux années précédentes

	Nombre d'heures de soleil	Pluie (de 18h à 18h) Nombre de jours	Quantités en millimètres	Depuis le 1er Septembre	Pression moyenne	Température moyenne	minimum extrême	maximum extrême	Humidité	Vent dominant
Septembre 1924	217	7	33	33	756.5	23.0	18.4	32.0	78	E.N.E
Septembre 1925	216	13	68	68	756.9	21.8	11.5	35.5	79	E.N.E
Septembre 1926	268	5	36	36	758.7	24.1	17.6	37.0	73	E

Direction et vitesse du vent aux diverses altitudes

Altitude en mètres	Nombre d'observations de :																	Total des observations	Vitesse moyenne en mètres par seconde	Plus grande vitesse observée
	Calme	N	N.N.E	N.E	E.N.E	E	E.S.E	S.E	S.S.E	S	S.S.W	S.W	W.S.W	W	W.N.W	N.W	N.N.W			
Sondages de l'Aéro-Port de l'Agha (Nombre 22)																				
Sol	15	"	2	3	"	"	"	"	"	"	"	"	1	1	"	"	"	22	0.6	N.E : 3
500	1	"	2	2	5	3	2	3	"	"	"	"	"	3	"	1	"	22	4.3	E : 10
1.000	1	"	"	2	3	3	1	1	2	"	"	"	"	5	1	1	"	20	5.0	E.N.E / E : 11
1.500	1	1	2	1	2	2	1	1	1	1	"	1	2	1	"	"	"	17	6.1	E.N.E : 15
2.000	1	"	1	3	1	"	2	"	"	1	1	2	1	"	"	"	2	15	5.8	E.N.E : 18
2.500	"	"	2	"	1	"	2	"	"	"	2	1	"	2	"	"	1	11	6.7	N.N.E : 18
3.000	"	1	2	1	1	"	1	"	"	"	1	"	1	1	"	"	1	10	7.5	S.S.W : 20
3.500	"	"	1	1	"	"	"	"	"	"	"	"	1	"	"	"	"	3	5.3	N.N.E / N.E : 7
4.000	"	"	1	1	1	"	"	"	"	"	"	"	"	"	"	"	"	3	6.3	N.N.E : 10

Coup d'œil sur le Réseau

Variations barométriques. Le régime de pressions supérieures à la normale qui avait prévalu pendant la plus grande partie du mois d'Août sur l'Europe occidentale et le Nord de l'Afrique, s'est poursuivi jusqu'au 25. Durant toute cette période le temps est demeuré beau, sauf quelques orages ou coups de Sirocco locaux. Puis le ciel est devenu nuageux ou couvert sous l'influence d'une dépression qui s'est étalée sur la Méditerranée. La température qui s'était maintenue jusqu'alors, à voisinage de la normale s'est élevée très fortement et des orages ont éclaté en fin de mois, dans l'Est, sur le Littoral et le Tell.

Pourcentage des prévisions exactes du Bulletin quotidien de septembre 1926.

		Force et direction du vent	Nébulosité et précipitations
Ouest-Algérie	Littoral et Tell	97 %	97 %
	Hauts-Plateaux	93 %	97 %
	Sahara	93 %	93 %
Est-Algérie	Littoral et Tell	97 %	83 %
	Hauts-Plateaux	97 %	87 %
	Sahara	83 %	93 %
	Bizerte	73 %	
	Golfe du Lion	97 %	

Pluie (en millimètres, de 18h à 18h)

Stations	Septembre Total	Septembre Nombre de jours	Depuis le 1er septembre Total	Depuis le 1er septembre Nombre de jours
Rivage				
Nemours	0	0		
Oran (Champ d'expérience)	15	1		
Mostaganem	8	1		
Orléansville	8	3		
Cherchell	30	3		
Alger	36	5		
Cap-Bengut	14	6		
Bougie	48	4		
Djidjelli	58	3		
Collo	"	"		
Philippeville	20	4		
Cap-de-Garde (S)	"	"		
La Calle	"	"		
Zone littorale				
El-Ançor	0	1		
Tassaïone	0	0		
Maison-Carrée	50	5		
Bordj-Ménaïel	12	5		
Bessombourg	39	3		
Bugeaud	78	4		
Zone sublittorale				
Trois-Marabouts	0	0		
St-Maur	0	1		
Meurad	26	3		
Haussonvillers	14	4		
El-Kseur	34	4		
Barral	48	5		
Tell, versant nord				
Oued Fergoug (Barrage)	3	1		
Relizane	20	2		
Orléansville	4	2		
Duperré	20	1		
A. Kerville	31	4		
Miliana	33	2		

Stations	Septembre Total	Septembre Nombre de jours	Depuis le 1er septembre Total	Depuis le 1er septembre Nombre de jours
Hakou-Teraoune (Vallée du Sébaou)	53	3		
Hamiz (Barrage)	14	2		
Tizi-Ouzou	15	3		
Fort-National	4	2		
Ferratu	43	7		
Aïn Medja Slimane (Bobin)	69	5		
El-Milia	"	"		
Jemmapes	14	4		
Guelma	37	5		
Munier	157	6		
Tell, zone centrale				
Lemcen	0	0		
Descartes	7	1		
Sidi-bel-Abbès	0	0		
Mascara	0	0		
Thiersville	25	3		
Ben-Chicao	"	"		
Bir-Rabalou	21	5		
Aumale	6	1		
Bouira	17	6		
Maillot	27	2		
Bou-Malek	25	4		
Constantine (PC)	0	0		
Souk-Ahras	87	11		
Tell, versant sud				
Saïda (PC)	2	1		
Martimprey	0	2		
Tiaret	10	2		
Kalar	22	3		
Teniet-el-Haâd	44	2		
Boghar	0	0		
Boghari	4	2		
Tell, hautes plaines				
Sidou	8	1		
Victor-Hugo	16	4		

Stations	Septembre Total	Septembre Nombre de jours	Depuis le 1er septembre Total	Depuis le 1er septembre Nombre de jours
Bordj-bou-Arréridj (PC)	5	5		
Sétif	9	8		
St-Donat	27	6		
Batna	"	"		
Aïn-Yagout	0	0		
Khenchela	42	5		
Aïn-Beïda	36	7		
Tébessa	47	7		
Steppe				
Méchéria	"	"		
Kreider	2	1		
Aïn Radja (près Reibell)	13	3		
Sidi-Aïssa	12	5		
Aïn-Khouman	6	2		
Bou-Saâda	15	3		
M'Sila	"	"		
Atlas saharien				
Aïn-Sefra	0	0		
Géryville	7	4		
Aflou	"	"		
Djelfa	10	1		
Aïris	44	5		
Pied de l'Atlas saharien				
Colomb-Béchar	3	2		
Laghouat	22	3		
Biskra	7	4		
Tolga	"	"		
Sahara				
Touggourt	2	1		
El-Oued	2	1		
Tozeur	0	0		
Ouargla	0	0		
Beni-Abbès	"	"		

Température et humidité

Les moyennes de l'humidité, de la tension de vapeur et du poids par mètre cube sont celles des observations psychrométriques de 7, 13, 18h interprétées à l'aide de la formule de A. Angot (Annales du Bureau Central Météorologique, 1886, T1, B45)

Stations	Altitude	Minimum m moyen	Minimum m extrême	Minimum m date	Maximum M moyen	Maximum M extrême	Maximum M date	$\frac{m+M}{2}$	Humidité relative moyenne	Tension moyenne	Poids par m³
Oran	68m	"	"	"	"	"	"	"	"	"	"
Castiglione	10	19.3	15.6	24	27.8	33.9	27	23.6	82	18.8	18.3
Alger	59	21.1	17.6	30	27.6	37.0	25	24.4	68	15.7	15.2
Philippeville	71	20.0	15.9	23	28.3	37.4	26	24.2	"	"	"
El-Ançor	90	20.1	17.4	17	27.6	35.8	25	23.9	72	15.7	15.3
Trois-Marabouts	150	18.1	14.6	18	30.9	36.6	24	16.4	71	17.1	16.6
Orléansville	112	"	"	"	"	"	"	"	"	"	"
Miliana	750	18.6	12.6	30	27.6	33.0	25	23.1	55	11.7	11.5
Tizi-Ouzou	222	18.3	14.3	30	32.8	39.5	25	25.6	52	12.2	11.9
Fort-National	942	17.2	10.8	30	27.2	32.8	26	22.2	55	10.8	10.6
Guelma	268	18.0	13.2	24	31.7	39.9	2	24.9	65	15.9	15.4
Sidi-bel-Abbès	476	14.7	9.8	30	29.1	33.4	25	21.9	63	13.0	12.7
Mascara	590	"	"	"	"	"	"	"	"	"	"
Thiersville	488	15.4	12.0	30	31.3	36.1	27	23.4	56	13.8	13.3
Teniet-el-Haâd	1160	"	"	"	"	"	"	"	"	"	"

Stations	Altitude	Minimum m moyen	Minimum m extrême	Minimum m date	Maximum M moyen	Maximum M extrême	Maximum M date	$\frac{m+M}{2}$	Humidité relative moyenne	Tension moyenne	Poids par m³
Kalar	889m	14.0	6.5	30	30.2	35.0	5	22.1	56	11.2	10.9
Boghar	910	15.9	10.0	6	28.8	33.0	7	22.4	58	12.0	11.7
Sétif	1079	14.9	7.9	30	27.8	32.0	5	21.4	46	9.0	8.8
Tébessa	863	15.2	9.0	30	28.0	35.0	3	21.6	51	10.1	9.9
Méchéria	1.167	16.5	10.5	30	30.7	36.8	3	23.6	45	10.4	10.1
Géryville	1.320	12.7	5.6	24	29.5	34.1	3	21.1	39	7.8	7.6
Aflou	1426	"	"	"	"	"	"	"	"	"	"
Colomb-Béchar	769	19.4	14.3	28	35.5	38.8	2	27.5	31	9.6	9.2
Biskra	125	23.6	18.0	30	35.6	41.0	6	29.6	34	10.8	10.3
Tolga	160	"	"	"	"	"	"	"	"	"	"
Touggourt	69	21.1	16.5	30	36.2	41.0	6	28.7	"	"	"
El-Oued	70	21.2	16.5	30	37.3	42.6	6	29.3	"	"	"
Ouargla	157	22.4	18.0	29.30	36.9	43.6	2	29.7	"	"	"
Beni-Abbès	497	"	"	"	"	"	"	"	"	"	"

Différence de $\frac{m+M}{2}$ avec la normale : Alger + 0°2 ; Fort-National + 1°7 ; Biskra + 1°6.

Comparaison des minima sous abri et à 10 m du sol

Stations	Minimum moyen		Minimum extrême			
	sous abri	à 10 m du sol	sous abri	date	à 10 m du sol	date
Alger	21.1	20.6	17.6	30	16.8	30
El-Ançor	20.1	17.9	17.4	17	15.0	17-30
Guelma	18.0	14.7	13.2	24	5.3	25
Sidi-bel-Abbès	14.7	14.0	9.8	30	9.0	30

Stations	Minimum moyen		Minimum extrême			
	sous abri	à 10 m du sol	sous abri	date	à 10 m du sol	date
Mascara	"	"	"	"	"	"
Sétif	14.9	11.0	7.9	30	4.7	30
Tolga	"	"	"	"	"	"
Beni-Abbès	"	"	"	"	"	"

Récoltes – Le rendement de la vendange est sensiblement inférieur à la moyenne.
La récolte des olives s'annonce très déficitaire. Celle des figues atteint une bonne moyenne.

Animaux – Les animaux souffrent du manque de pâturages et de la sécheresse. Des cas de farcin sont signalés dans la race chevaline à Mouzaïaville. Quelques troupeaux sont atteints de clavelée dans la région de Barika.

Sources – Le débit en eau potable devient de plus en plus faible et est même nul en un certain nombre de points.

Orages – *Département d'Oran* – Arzew, 27, 3h30. El-Ançor, 3. St Louis, 27, 2h. Trois-Marabouts, 25. Montagnac, 26, 19h. Oued-Fergoug, 5, 17h. Salla Marnia, 14; 26. Tlemcen, nuit du 15 au 16. Chouly, 11; 26. Lamoricière, 26. Decartes, 26. Changy, 26. Slissen, 21, 16h. Sidi-bel-Abbès, nuit du 26 au 27. Mercier-Lacombe, 1; 5, 17h; 26, 15h. Franchetti, 14, 18h. Oued-Taria, 4, 16h; 26, 16h. Sidi-Ali (près Thiersville), nuit du 31 au 1er septembre, très violent; 4, 17h, 14, 17h; 26, 14h. Mascara, 14, 16h. Trevoot. Saradol, 26, 17h. Ténouane, 13, 14h; 26, 16h. Ain-el-Hadjar, 5, 14h; 14, 14h; 25, 14h; 26, 16h; 27, 7h30. Saïda, 25, nuit du 26 au 27. Martinprey, 3, 20h. Brunelet, 1; 5. Sebdou, 26, 15h. Trézel, 3, 18h30; 4, 14h30. Mahroum, 14, 15h30. El-Ousseukhr, 2, 17h45; 4, 15h15; 5, 18h.

Département d'Alger – Cipasa, 2, 1h. Castiglione, 1, 21h; 29, 1h10. Cap Caxine, 1, 21h; 2, 0h; 28, 22h, 29, 0h. Alger, 1, 21h; 3, 1h; 29, 1h. Cap Bengut, 3, 2h20; 5, 0h. Tigzirt-sur-mer, 2, 2h30, avec grêle. Bouzaréah, 1, 21h; 2; 29, 11h30. El-Biar, 2, 21h; 3, 22h; 29, 4h. Maison-Carrée, 2; 3; 4; 29. Bordj-Menaïel, 1; 2. Tifra (Mizrana), 1, 20h; 2, 23h; 5, 20h; 6, 23h; 27, 20h. Arba, 1; 3; 4; 29. Haussonvillers, 1, 5h. Rouina, 3, 17h; 5, 14h. Molière 1. Duperré, 1, 20h; 27, 18h30. Beni-Zoug-Zoug, nuit du 1er au 2; 2, 21h; 3, 20h30; 4, 20h30. Affreville, 1; 2; 3; 26. Hakou-Feraoune, nuit du 31 août au 1er septembre; nuit du 1er au 2; nuit du 28 au 29. Hamiz (Barrage) 1, 3h. Falestro, 2, 20h. Saperrine, 27, 9h. Tizi-Ouzou, 1, 5h30; nuit du 2 au 3; 3, 16h30; nuit du 28 au 29. Brazza, 5, 18. Bir-Rabalou, nuit du 1er au 2; nuit du 2 au 3; 3, 16h; 5, 17h; 28, 10h. Ain-Bessem 2, 22h; 3, 16h; 5, 19h20. Oued-Taham, 4, 19h; 10, 15h. Aumale, 10, 16h. Sabarraque, 7, 17h. Bouira, 3, 5h et 16h. Maillot, 6. Tialar, 3, 18h; 6, 20h. Hardy, 3, 18h; 4, 15h30; 5, 16h; 18, 17h. Téniet-el-Haad, 1, 20h; 3, 18h15. Taza, nuit du 1er au 2; 3, 20h; 4, 17h; 5; 12, 13h; 15, 12h. Boghar, 2; 3; 4; 5, 17h. Boghari, 5, 17h30. Bordeau, 3, 18h; 7, 17h. Victor-Hugo, 1, 15h30; 4, 16h; 5, 16h30. Réchaïga, 1, 15h30; 4, 16h; 5, 16h30. Ain-Radja, 1, 18h; 2, 15h; 3, 15h; 4, 18h; 5, 15h; 11, 13h; 14, 12h; 17, 16h; 18, 15h; 19, 16h, avec grêle, 20, 15h. L'orage du 19 a passé sur la tribu des Mouyadette, à 16km d'Ain-Radja. Les grêlons, de la grosseur d'un oeuf de pigeon, ont formé une couche de 0m60 à 0m70. Les touffes d'Alfa étaient entièrement recouvertes. La grêle n'a fondu que le lendemain dans la soirée. Les troupeaux de moutons sont restés trois jours sans manger. Sueltes-Itel, 1, 20h; 3, 17h. Sidi-Aissa, 1, 22h30; 2, 17h30; 3, 16h; 4, 1h; 12, 15h. Bou-Saada, 3; 15, 16h; 27, 16h.

Département de Constantine – Cap-Sigli, 1; 2; 3; 12; 28. Cap Carbon, nuit du 2 au 3; 3, 17h; 29, 17h30. Bougie, 29, 2h30. Oued Marsa, 28, 16h; 29, 0h. Cap Aliah, 7, 28. Djidjelli, 4, 28. Cap Bougaroni, 6, 28, 18h, nuit du 28 au 29. Philippeville, 28. Herbillon, 28, 19h30. Bône, 11, 18h; 28, 14h et 21h; 29, 0h. Cap Rosa, 7, 7h, nuit du 7 au 8, nuit du 11 au 12, 29. Taher, 29. Bessombourg, 7, 4h; 29, 18h. Bugeaud, 8, 4h30; 11, 18h30; 28, 20h. El-Kseur, 29, 1h30. Ain-Mokra, 1, 16h; 12; 28, 20h. Morris, 7, 21h; 28, 21h. Tifra (Soummam) 15, 17h. Seddouk, 3, 18h. Guenzet, 2, 2h; 3, 17h; 11, 17h; 13, 0h; 18, 12h et 19h. Herrata, 1, 19h; 29, 1h. Tizi N'Béchar, 18; 19; 28. Jemmapes, 11, 13h; 28, 18h30. Guelma, 8; 11, 18h; 29, 22h. Munier, 11, 17h. Lamy, 7, 14h; 11, 17h, nuit du 28 au 29. Ighil Ali, 1; 3, 16h30; nuit du 3 au 4; 5, 20h30; 12; 15, 14h; 18, 14h45; 27, 14h. Akbou, nuit du 1er au 2; 3, 18h30. Tattest, 18, 12h. Lucet, 11, 15h. Mila, 11, 15h; 18. Chateaudun, 13, 16h; 14, 13h30. Bou-Malek, 1, 12h30; 11, 15h. Oued Athménia, 11, 15h. Rouffach, 3, 2h; 11, 14h50; 18, 18h20. Sidi-Mabrouk, 11; 19, 26. Condé Smendou, 19, 13h30. Ain-el-Arab, 7, 11, 17h. Kroubs, 11. Sounod, 7, 14h30; 11, 17h; 13, 16h; 19, 11h30. Souk-Ahras, 11, 21h; 13, 16h. Mansourah, 3, 19h. El-Guerrah, 11; 13; 15; 16; 18. Bordj-Bou-Arreridj, 5; 14; 15; 18, 18h; 19. Bir-Kasdali, 11, 16h; 12, 17h30; 15, 15h; 18, 16h30. Tixter, 4; 12; 13, 16h. Coligny, 11, 18h. Sétif, nuit du 2 au 3; 18, 17h. St Donat, 11, 14h. Behagle, 12, 17h50; 14, 11h20; 18, 17h10. Ampère, 18, 17h. Bernelle, 11, 13h; 15, 15h; 16, 15h; 17, 15h. Victor Duruy, 15, 16h. Foum Toub, 1, 12h; 6, 10h; 7; 12, 10h; 13; 14, 9h; 15; 19. Ain-Fakroun, 11, 18h; 14, 17h; 15, 14h; 19, 16h. Edgar Quinet, 14, 16h. Ain-Mimoun, 12, 21h30; 13, 19h30; 17, 15h; 18, 10h30; 19, 14h30, avec grêle. Ain-Béida, nuit du 11 au 12; 15, 18h. Khenchela, 11, 15h; nuit du 12 au 13; 13, 13h30; 14, 18h30, 15, 14h. Meskiana, 11, 15h; 12, 17h, 19, 14h. Tébessa, 6, 15h avec grêle; 15; 18; 19. Barika, 1, 4h50; 15, 6h15.

Sahara – Ain-Sefra, 13. Géryville, 18, 17h. Timmisen Abadla, 16, 0h. Tadjemout, 18, 18h. Laghouat, 12, 14h; 18, 19h; 20, 1h. Biskra, 1, 4h; 15. Touggourt, 15, 23h; 20, 19h.

Foudre – Au cours du violent orage qui a éclaté à Sidi-Ali (près Thiersville), dans la nuit du 31 août au 1er septembre, la foudre est tombée sur les hauteurs environnantes et a anéanti une famille indigène.

Crues – Oued Rouina (Rouina) le 1er. Oued Bou Yacoubt (Oued-Athménia) le 11. Oued Bou-Mamoussa (Morris) le 11

Séismes – Mac-Mahon, le 15, à 13h30.

Le Météorologiste : J. Loisel. Le Directeur : A. Lasserre.

Université d'Alger – Altitude 59m — Septembre 1926

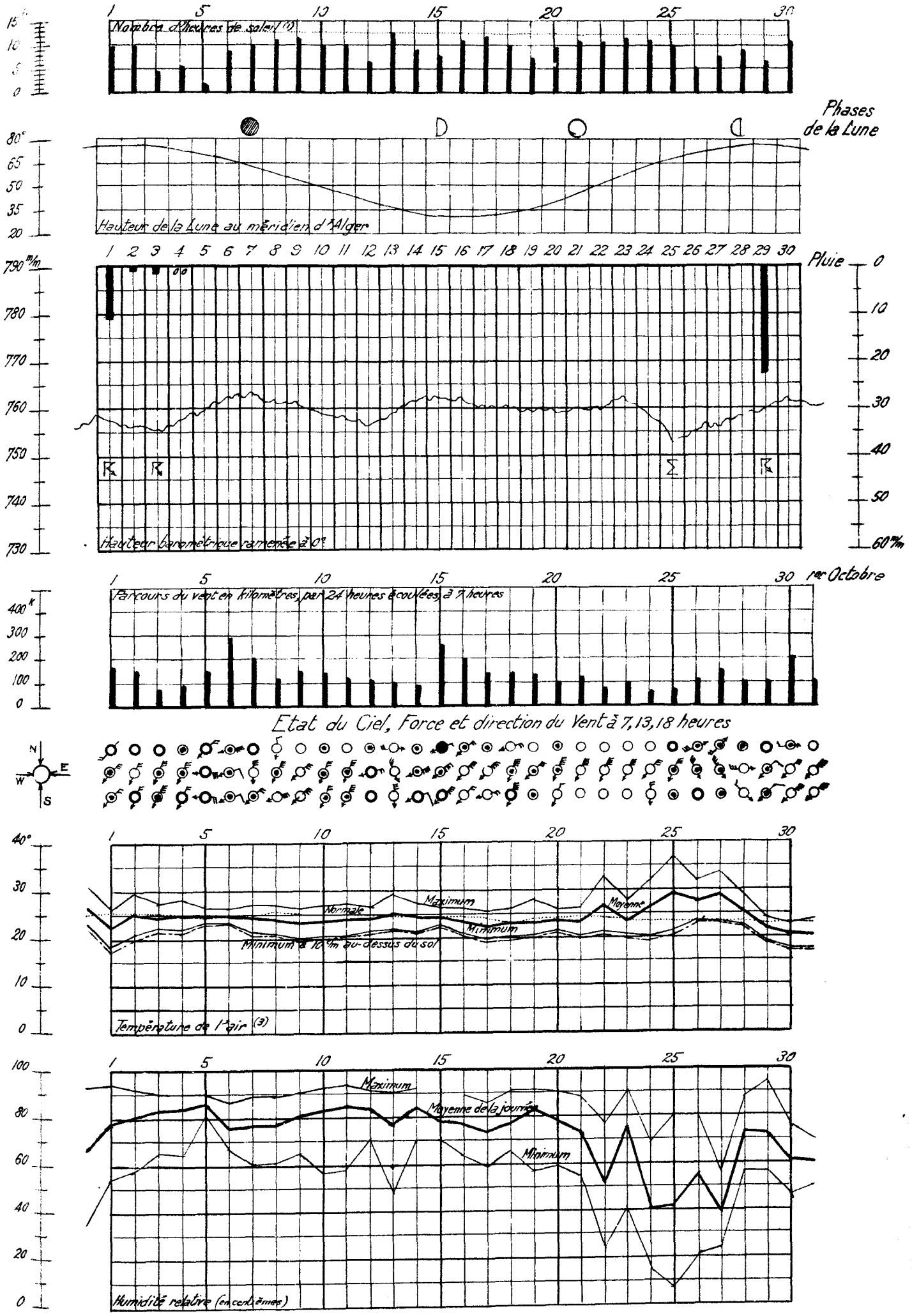

(1) Le pointillé donne la durée de la présence du soleil au-dessus de l'horizon.

(2) Etat du Ciel et Phénomènes. ○ Beau, ◐ Nuageux, ● Couvert. ● Pluie, ⚡ Orage, Σ Sirocco.
Force du Vent – Une petite penne correspond à une unité de l'échelle télégraphique. Une grande penne vaut cinq petites pennes.

(3) Le pointillé représente la moyenne normale du maximum et du minimum ; le trait mixte le minimum à 10 m au-dessus du sol

BULLETIN MÉTÉOROLOGIQUE DE L'ALGÉRIE

Année N° 274 — Vendredi 1er Octobre 1926 — 7h Matin

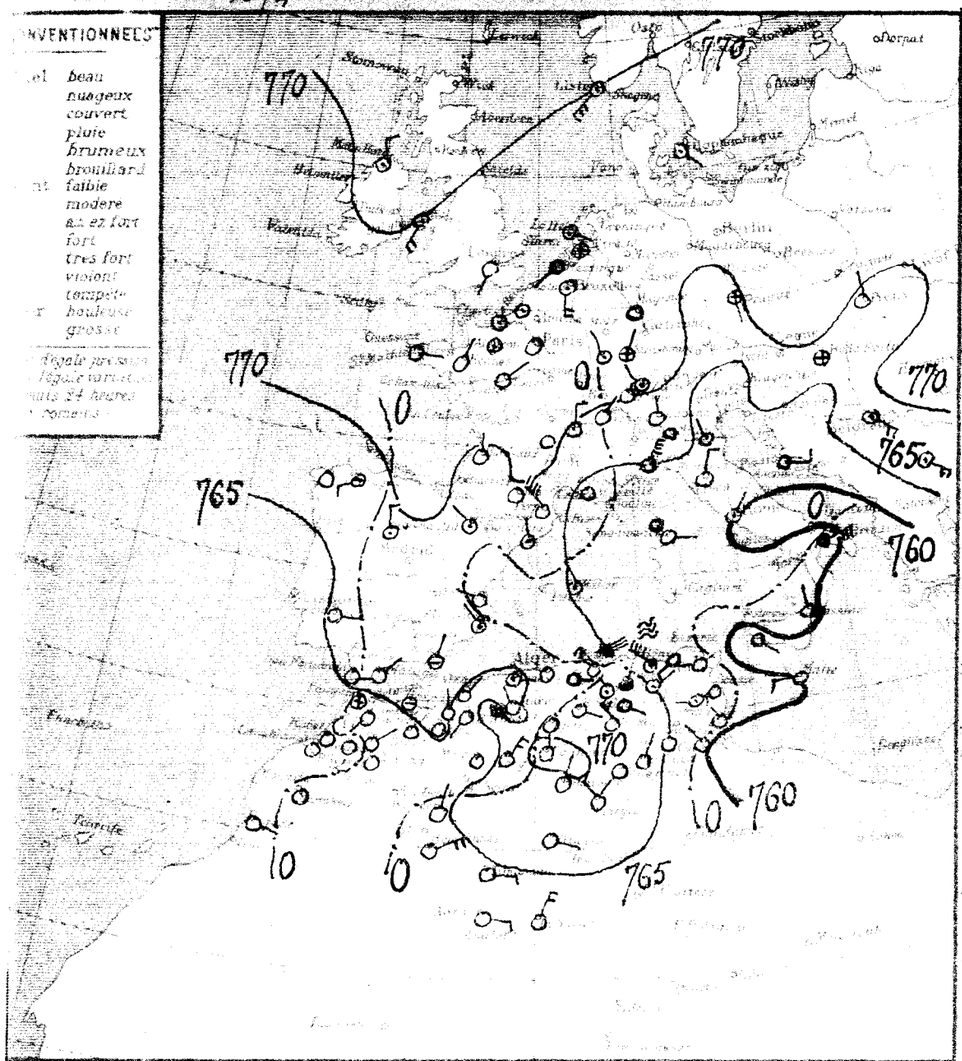

Stations	Altitude en mètres	Observation de 7 heures du matin: Pression à 0° et au niveau de la mer — Observation	Pression — diff. en 24 heures	Température de l'air — Observation	Température — diff. en 24 heures	Vent — Direction et force de 0 à 9	Etat du Ciel	Etat de la Mer	Dans les 24 heures: Température extrême — Max	Température extrême — Min	Pluie en millim.	Pluie du 30 7h au 1er 8h matin	Pluie du 30 7h au 1er 8h soir	PHÉNOMÈNES
Nemours	4	65.0	0.0	19.0	-2.0	N 2	clair	Agitée	28	12				
Beni Saf	3													
Oran	53													
Mostaganem	26													
Tenes	59													
Blida	267	65.0	-2.2	19.0	-0.2	E 2	mag.	Agitée	23	15				
Bouzarea	344	65.2	0.0	18.2	-1.4	calme	couvert		25	15				
Alger	59	65.2	-0.7	18.4	-0.4	E 1	clair		21	16				
Maison-Carrée	48	65.5	-0.5	19.5	-0.1	calme	d	Agitée	23	18				
Bougie Cap Carbon	9	64.8	-1.0	16.3	-1.6	SW 1	d		24	13				
Philippeville	47	65.6	0.0	19.0	-0.2	NW 1	couv.	Agitée	"	16	3.4	3.4		21-3h pluie
Cap de Garde	161	64.4	+1.0	19.4	-0.9	NW 1	mag.	Houleuse	22	17	0.4	0.4		Averse pluie
La Calle	10	64.1	+2.3	20.0	+1.0	WNW 6	couv.	Grosse	27	17	13.5	13.5		Pluie
Bizerte	6	"	"	17.8	-1.0	WSW 3	Couvert	Houleuse	21	17	11.0	11.0		7h30-9h; 14h et 24h pluie
Tunis	36	62.8	+2.0	18.5	+1.3	W 1	Beau		22	15	4.5	4.5		Pluie hier
Alex	8	62.5	+2.6	17.8	+2.8	NW 2	clair	Agitée	24	17				
Médéa	580	65.4	-0.5	13.0	-3.0	calme	clair		27	9				
Tlemcen	806	64.7	-1.1	18.0	+0.2	S 1	brum.		25	15				
Sidi Bel Abbès	476	66.3	-0.8	14.0	+1.0	SW 1	clair		24	8				
Saïda	860	"	"	12.6	-0.6	N 1	d		28	12				
Mascara	590	66.0	-0.7	13.0	-1.6	calme	d		26	12				
Relizane	70	"	"	14.5	+0.3	SSW 1	d		28	11				
Orléansville	112													
Tiaret	1023	64.8	-1.2	15.0	+1.8	NNW 1	clair		23	10				
Mialar	889	66.7	-1.4	10.0	+2.0	NW 2	d		21	7				
Médéa	935	65.0	-1.7	12.6	+1.2	E 1	d		18	7				
Aumale	903	"	"	9.0	"	N 1	d		20	8				
Fort National	949	65.8	-0.5	12.2	-0.1	E 3	couvert		19	11				
Tizi Ouzou	222	"	"	13.0	-5.8	N 1	pluie		26	12	1.0	1.0		8h30 pluie
Sidi Bou Arreridj	915	65.4	+2.2	11.4	-1.5	calme	couvert		22	6				
Setif	1079	65.6	+0.3	12.1	+1.3	NW 2	mag.		18	8				
Batna	1044	66.7	+1.7	11.5	+0.3	ESE 1	couvert		18	9				
Constantine	660	66.7	+0.7	12.2	+0.1	NNE 1	d		18	11	2.5	2.5		Pluie hier
Guelma	268	64.4	+0.4	15.5	-2.5	NE 1	mag.		27	13	0.4	0.4		Pluie la nuit
Tébessa	863													
El Aricha	1230													
Ain Sefra	1073													
Mecheria	1167	65.7	-3.0	13.3	+2.0	calme	clair		24	9				
Géryville	1380	65.4	-1.0	11.1	+1.0	NE 4	d		28	6				
Aflou	1428													
Djelfa	1160													
Bou Saada	550	69.4	+2.2	5.7	-6.2	calme	clair		20	4				
M'sila	486	66.5	-1.2	15.2	-0.6	ESE 1	d		22	10				
Barika	484													
Colomb Bechar	769	"	"	16.0	+1.0	N 1	clair		23	12				
Laghouat	751	64.9	+1.7	18.0	-2.5	NNE 1	clair		"	16				
Biskra	127	72.5	+0.6	14.0	-1.0	N 1	d		20	12				
Touggourt	69	65.3	+0.4	19.0	-1.0	NW 4	d		25	11				
El Oued	70	65.6	+0.7	16.6	-2.8	SW 2	d		28	12				
Tozeur	50	"	"	15.0	-4.2	NNE 1	d		28	11				
Ghardaïa	526	65.0	+1.0	17.5	-1.5	calme	d		28	"				
Ouargla	157	68.2	+1.7	20.6	+2.1	NNE 1	d		29	13				
El Goléa	304	69.5	+2.0	15.0	-4.7	NW 3	d		"	13				
Beni-Abbès	492	65.5	"	18.0	"	ESE 2	d		"	16				
Timimoun	294	61.6	+1.1	19.0	-2.8	ENE 4	d		"	19				
Adrar		64.1	+1.2	20.0	-0.8	E 3	d		"	12				
In Salah		"	"	19.0	+0.6	E 3	d		"	18				
F. Flatters		61.3	"	24.0	"	NNE 4	d		"	22				
F. Polignac														
Djanet														
Tamanrasset														
Rabat														

Conventionnels

Ciel: beau, nuageux, couvert, pluie, brumeux, brouillard
Vent: faible, modéré, assez fort, fort, très fort, violent, tempête
Mer: houleuse, grosse
Régule pression / Régule variation / Pluie 24 heures / Phénomènes

Situation générale — Le baromètre a baissé à l'Ouest du Bassin méditerranéen et de l'Afrique du Nord. La pression est élevée à l'Ouest et à l'Est de l'Europe (Lisbonne 774m/m – Copenhague 773m/m) et au centre de l'Algérie (Laghouat 728m/m). Des dépressions recouvrent l'océan Arctique (Spitzberg 735m/m) et la mer Sibérienne (Irkoutsk 759m/m).

En Algérie, ce matin, le ciel est beau à l'Ouest, nuageux ou couvert à l'Est où des averses orageuses sont tombées hier. Les vents sont faibles à l'Ouest et soufflent assez fort du secteur Ouest à l'Est. La mer est houleuse ou grosse de Cap Bougaroni à Bizerte, agitée sur le reste de la côte.

Probabilité (valable jusqu'à 7h du soir) — Jusqu'à Midi: Baisse barométrique: Bassin méditerranéen – Algérie – Hausse: Ouest Maroc – En Algérie: à l'Ouest, temps beau ou peu nuageux – Vents variables faibles (secteur Est dominant) – A l'Est: ciel nuageux s'éclaircissant les mouvements nuageux – Vents du secteur Ouest assez forts à modérés – Température élevée à la normale.

	ORAN	ALGER	CONSTANTINE
Sahel et Tell	Beau ou peu nuageux. Vents variables faibles (secteur Est dominant)	Beau ou peu nuageux. Vents variables faibles (secteur Est dominant)	Ciel nuageux s'éclaircissant. Vents du secteur Ouest assez forts à modérés
Hauts Plateaux	Beau ou peu nuageux. Vents variables faibles (secteur Est dominant)	Beau ou peu nuageux. Vents variables faibles (secteur Est dominant)	Ciel nuageux s'éclaircissant. Vents du secteur Ouest assez forts à modérés
Sahara	Beau temps. Vents de Nord-Est faibles ou modérés	Beau temps. Vents de Nord-Est faibles ou modérés	Beau temps. Vents variables faibles ou modérés

Golfe du Lion	Vents	des secteurs Nord à Ouest assez forts à modérés
Baléares		
Oran		Vents variables faibles (secteur Est dominant)
Alger		
Bizerte		du secteur Ouest assez forts à modérés
Côte Ouest Algérie		secteur Nord 6 à 8
" Sahara		secteur Est 8 à 10
Côte Est Algérie		Nord-Ouest 12 à 10
" Sahara		secteur Est 8 à 10

Avis aux Agriculteurs

Stations	Max	Min
Paris	18	5
Nice	23	12
Biarritz	"	"
Strasbourg	"	"

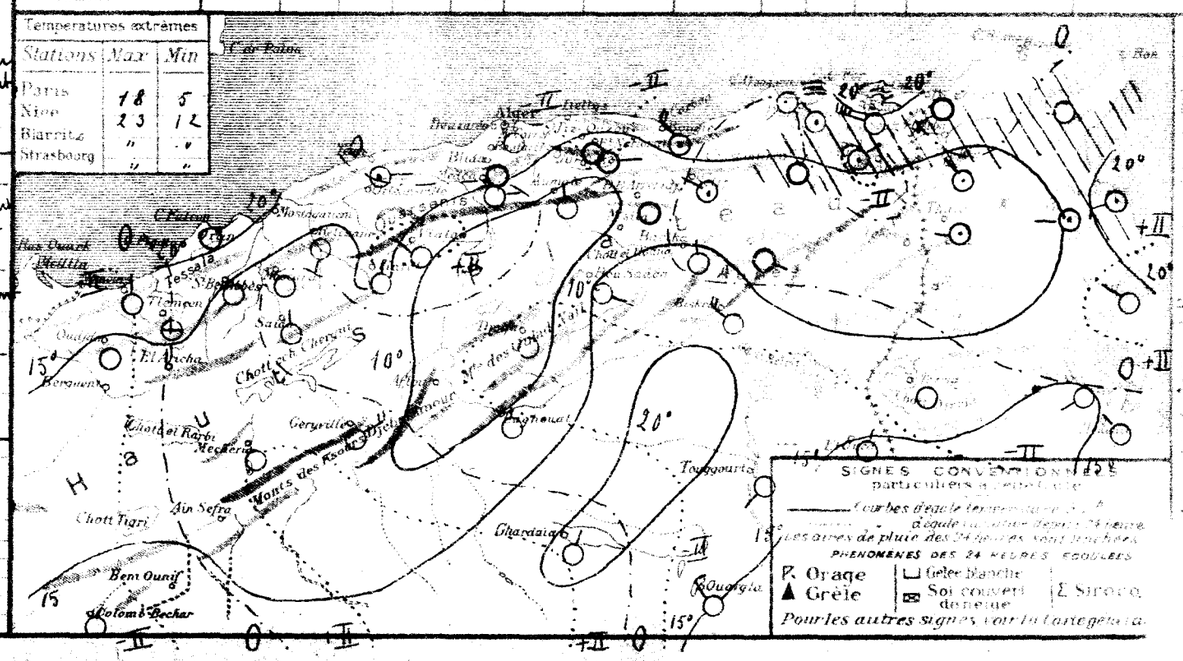

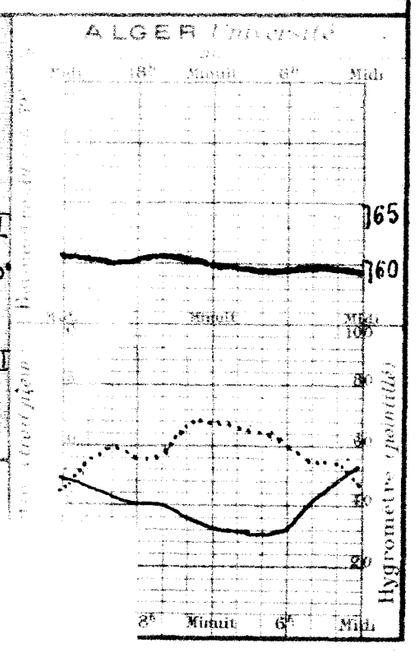

BULLETIN MÉTÉOROLOGIQUE DE L'ALGÉRIE

Jeudi 30 Septembre 1926 — 7h. Matin

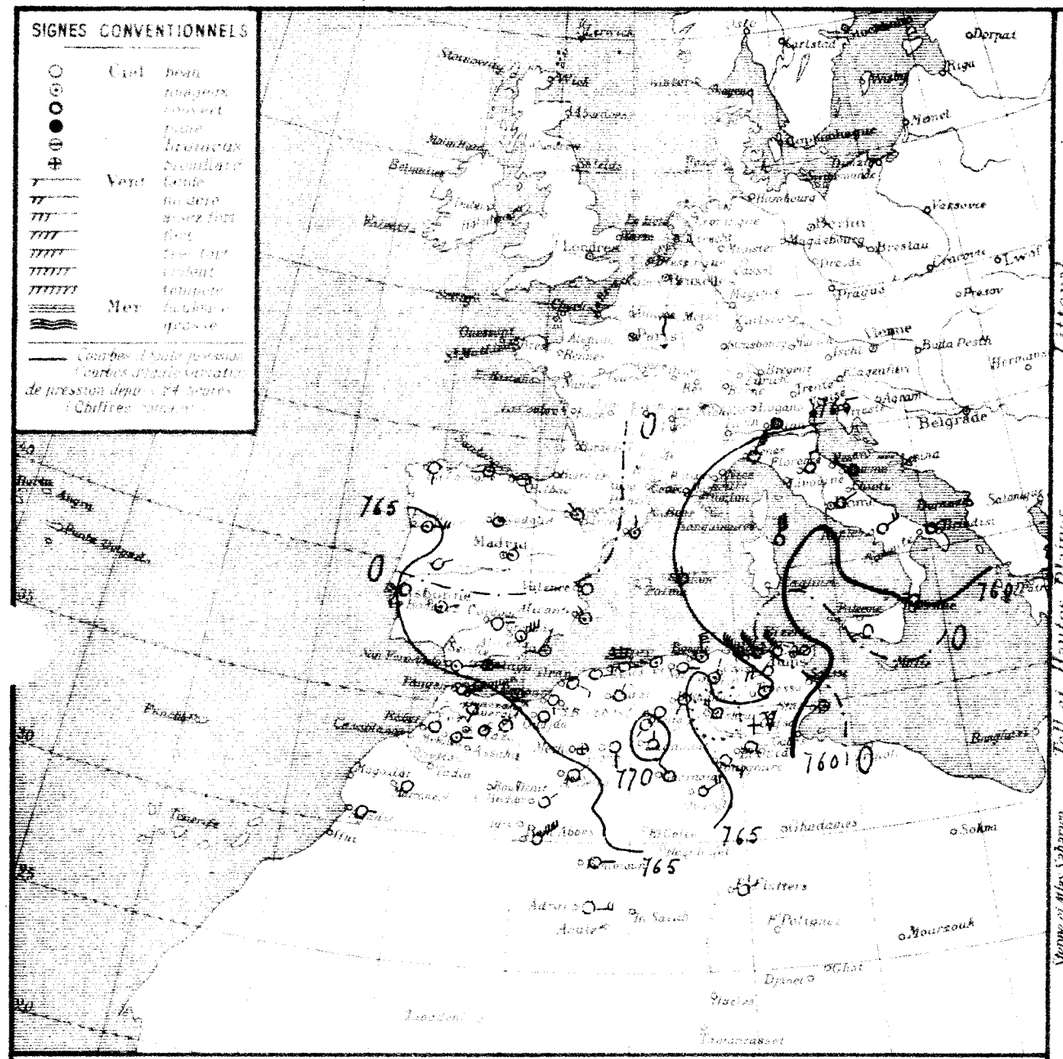

Stations	Altitude en mètres	Pression à 0° et au niveau de la mer — Observation	Pression — diff en 24h	Température de l'air — Observation	Température — diff en 24h	Vent Direction et force de 0 à 9	Etat du Ciel	Etat de la Mer	Dans les 24 heures — Température extrême max	Température extrême min	Pluie en millim.	Pluie du 30 au 30 à 7h en millim.	Pluie du 1er Sept. au 30 à 7h en millim.	PHÉNOMÈNES
Littoral														
Nemours	4	66.0	+1.0	21.0	-1.0	S 1	Beau	Agitée	28	14			21	
Beni-Saf	3													
Oran	53													
Mostaganem	26	65.7	+2.0	21.4	-0.4	E 3	Beau	Belle	27	17				
Ténès	59	67.2	+3.6	19.2	-2.0	E 1	Beau	Houleuse	25	19		5.0	3	
Blida	267	65.2	+2.2	17.6	-1.4	calme	d		27	15	8.4	19.4	25	Pluie hier
Bouzaréa	344	66.9	+2.2	18.8	+1.1	E 1	d		21	17	0.5	14.4	23	7-8h pluie
Alger	59	66.3	+1.9	19.6	+0.4	W 1	Couvert	Agitée	24	18	0.6	22.6	15	7-8h pluie
Maison Carrée	48	65.8	+2.0	17.9	-1.6	calme	Beau		29	15	3.5	29.5		Pluie hier
~~Bougie~~ Cap Carbon	9	65.6	+1.3	19.8	-0.1	N 6	Couvert	Houleuse	21	16		16.0	3	
Philippeville	47	65.4	+0.3	20.3	+1.8	NNW 4	Couvert	Houleuse	22	17	4.0	19.0	1	Pluie la nuit
Cap de Garde	161	61.8	-1.4	19.0	0.0	NW 3	Couvert	Houleuse	-	16		13.8		
La Calle	10	-	-	18.8	-1.2	NW 7	Couvert	Grosse	22	15	11.0	16.0	53	orage pluie hier et la nuit
Bizerte	9													
Tunis	86	60.8	-0.3	17.2	-2.8	W 2	clair		22	14	20.5	20.6	25	orage pluie hier et la nuit
Sfax	8	59.9	+0.6	15.0	-0.2	W 2	Couvert	Calme	29	14	9.8	9.8	2	orage pluie la nuit
Hauts Plateaux														
Oudjda	580	65.9	+1.2	16.0	-1.0	calme	clair		30	12			7	
Tlemcen	806	65.8	+1.5	17.2	-2.9	NE 2	d		25	15			12	
Sidi Bel-Abbès	476												15	
Saïda	860	-	-	15.2	-1.0	N 1	Couvert		29	11			3	
Mascara	590	66.7	+1.7	14.6	-2.2	calme	clair		27	13				
Relizane	73	-	-	14.2	-4.8	SW 2	Beau		31	13		1.4	18	
Orléansville	112	66.8	+1.7	16.2	-2.3	ESE 1	clair		26	15		4.0		
Tiaret	1023	66.0	+1.3	13.2	-1.8	NNE 1	d		24	10			15	
Vialar	869	68.1	+5.0	8.0	-10.0	NE 3	d		26	7			15	
Médéa	935	66.7	+2.3	14.4	-4.4	E 1	d		19	8		6.0	27	
Aumale	905												12	
Fort National	942	66.3	+2.3	12.9	-1.1	E 2	clair		19	11	2.4	2.4	4	8h pluie
Tizi Ouzou	222	-	-	18.8	-1.2	NNE 1	Couvert		25	14	gtte	7.0	8	20h gouttes
Bordj Bou Arréridj	915	65.2	+1.9	12.9	-2.1	NW 3	couvert		24	11			5	
Sétif	1079	65.3	+2.5	10.8	-3.5	NNE 2	Couvert		19	8	1.2	1.2	8	Pluie hier
Batna	1044	65.0	+2.6	14.2	-5.8	NE 2	couvert		20	10	gtte			6-7h gouttes
Constantine	660	66.0	+1.8	12.1	-4.0	SWW 1	pluie		18	11	4.4	4.4	3	Pluie la nuit
Guelma	268	64.0	+1.0	18.0	-0.8	W 4	Beau		27	14	7.2	12.4	20	14 et 21h pluie
Tébessa	863	63.4	+2.6	12.0	-4.0	calme	clair		22	9	6.1		5	17-18h pluie
Sahara														
El Aricha	1253													
Aïn Sefra	1075	61.6	+2.7	12.0	-1.0	NE 2	clair		-	10				
Mecheria	1167	66.7	+3.6	11.5	-4.2	calme	brouill.		26	10			4	
Géryville	1320	66.4	+1.8	10.1	-2.0	S 2	clair		29	8			13	
Aflou	1426	715	-	9.0	-	SW 1	d		27	8			22	
Djelfa	1160	67.2	+1.2	14.9	-0.1	calme	d		23	12			18	
Bou Saâda	550	67.7	+3.7	16.8	+4.2	SW 2	d		26	12			13	
M'sila	486													
Barika	484	-	-	15.0	-5.6	W 1	clair		26	12			7	
Colomb Béchar	769	63.2	-	20.5	+2.2	NE 1	clair		33	16				
Laghouat	751	71.7	-	15.0	-	N 1	d		26	13				
Biskra	125	64.0	+5.3	20.0	-5.0	NW 4	mag.		-	18			1	
Touggourt	69	64.9	+4.4	19.4	-1.2	SE 5	clair		34	17			2	19-22h tempête de sable
El Oued	70	-	-	18.1	-0.5	ESE	d		37	17			2	
Tozeur	50													
Ghardaïa	526	66.5	+3.1	18.5	-4.2	NW 3	clair		33	17				
Ouargla	157	67.5	+3.9	19.7	-2.3	NE 4	d		34	18				
El Goléa	394													
Beni-Abbès	497	60.8	+3.4	21.8	-3.1	NE 7	clair		15	21				
Timimoun	294	62.9	-	20.8	-	E 2	couvert		37	20				
Adrar		-	-	18.4	-2.2	E 4	clair		39	18				
In Salah														
El Biodh		-	-	21.3	-2.8	ENE 1	clair		35	16				
El Golea														
Djanet														
Tamanrasset														
Rabat														

Situation générale et situation en Algérie. Le baromètre a baissé sur le Nord de la Péninsule Ibérique et a l'Est du Bassin méditerranéen. La pression est élevée sur l'Espagne (Santander 770%) et le centre de l'Algérie (Aflou 772%); elle est basse sur l'Est de la Méditerranée (Marsala 759%).
En Algérie, ce matin, le ciel est couvert sur la moitié Est du réseau, beau ou peu nuageux ailleurs. Des pluies orageuses sont tombées en quelques points de l'Est de l'Algérie. Les vents sont variables et faibles, le secteur Est dominant à l'Ouest, d'entre Nord et Ouest, assez forts ou forts à l'Est.
La mer est houleuse ou grosse à Cap Bénès, et de Cap Carbon à la Tunisie, belle ou agitée ailleurs.

Probabilité (valable pour le lendemain) jusqu'à midi. Baisse barométrique: Ouest Bassin méditerranéen. Hausse: Nord Africain, Est Bassin.
En Algérie, temps beau ou peu nuageux, vents variables faibles, à l'Ouest, secteurs Est et Sud dominants, à l'Est, vents d'entre Nord et Ouest, assez forts à modérés. Quelques mouvements orageux sur la moitié Est. Température au dessous de la normale.

	ORAN	ALGER	CONSTANTINE
Littoral et Tell	Beau ou peu nuageux. Vents variables faibles, secteurs Est et Sud dominants	Beau ou peu nuageux. Vents variables faibles, secteurs Est et Sud dominants.	Beau ou peu nuageux. Vents d'entre Nord et Ouest assez forts à modérés.
Hauts Plateaux	Beau ou peu nuageux. Vents variables faibles, secteurs Est et Sud dominants.	Beau ou peu nuageux. Vents variables faibles, secteurs Est et Sud dominants.	Beau ou peu nuageux. Vents d'entre Nord et Ouest assez forts à modérés
Sahara	Beau temps. Vents du secteur Est faibles ou modérés	Beau temps. Vents du secteur Est faibles ou modérés	Beau temps. Vents du secteur Est, faibles ou modérés.

AVIS AUX PORTS		
	Golfe du Lion	d'entre Nord et Est, assez forts à modérés.
	Baléares	du secteur Nord, modérés.
	Oran	Vents variables faibles, secteurs Est et Sud dominants.
	Alger	— id —
	Bizerte	d'entre Nord et Ouest, assez forts à modérés.

VENTS EN ALTITUDE			
	Ouest Algérie	Secteur Nord	6 à 8 m
	" Sahara	" Est	8 à 10 m
	Est Algérie	Nord-Ouest	10 à 12 m
	" Sahara	Nord-Est	8 à 10 m

Avis aux Agriculteurs

Temperatures extrêmes		
Stations	Max	Min
Paris	16	4
Nice	"	"
Biarritz	"	"
Strasbourg	"	"

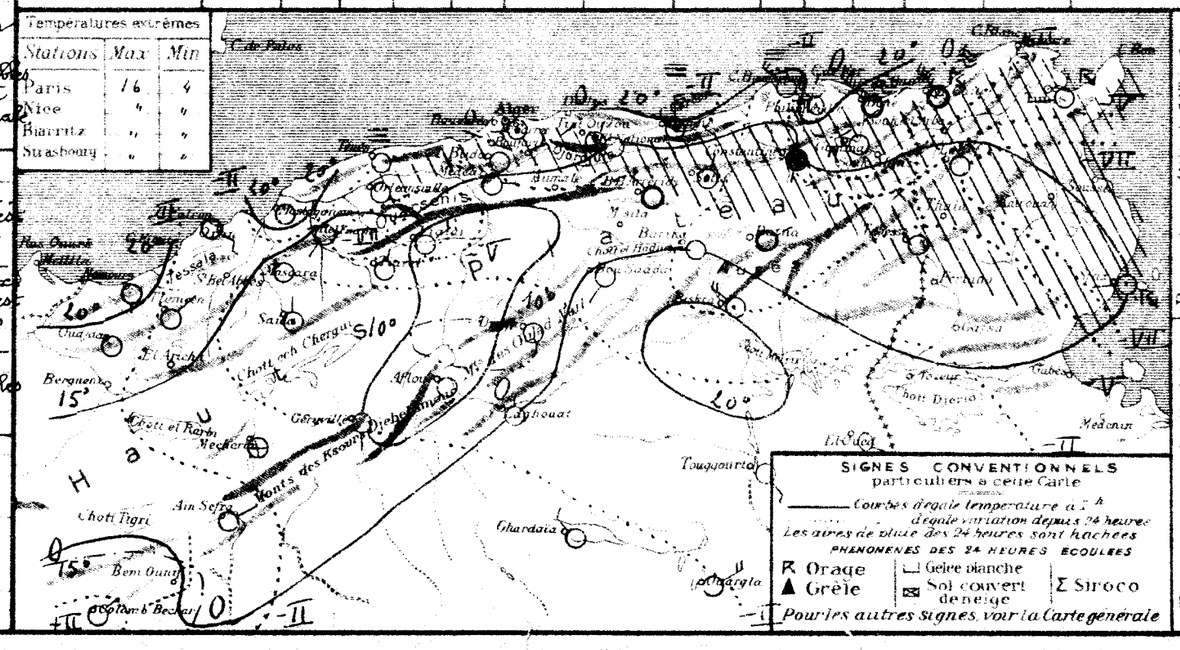

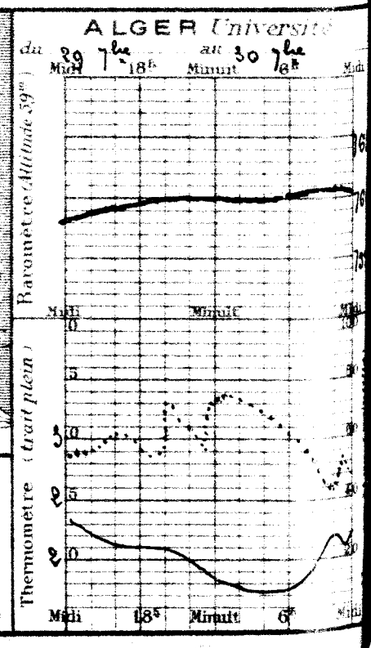

30e Année N° 275

BULLETIN MÉTÉOROLOGIQUE DE L'ALGÉRIE

Samedi 2 Octobre 1926 — 7h Matin

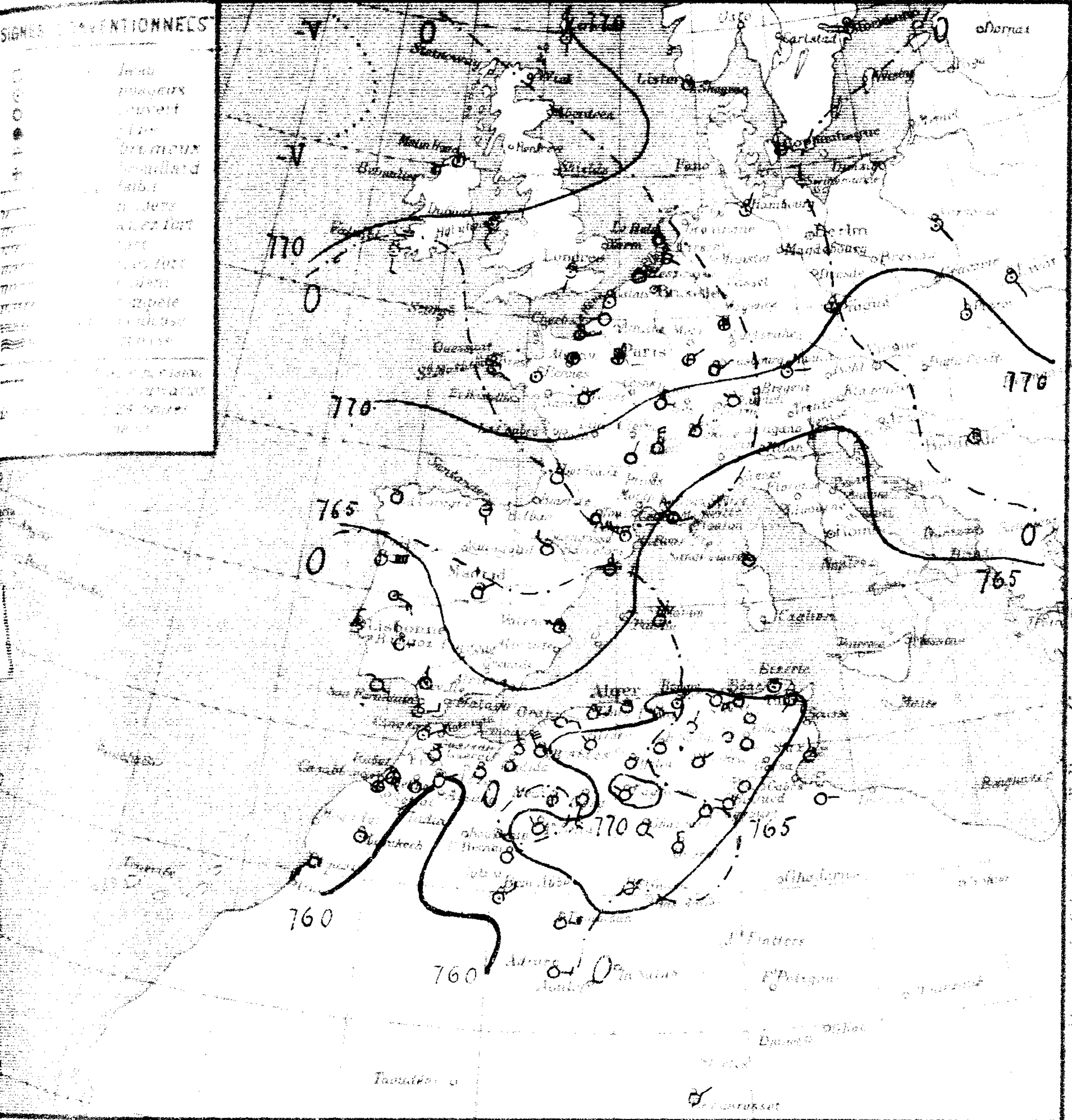

Stations	Altitude en mètres	Pression à 0° et au niveau de la mer: Observation	Pression: diff en 24h	Température de l'air: Observation	Température: diff en 24h	Vent Direction et force de 0 à 9	Etat du Ciel	Etat de la Mer	Dans les 24 heures: Températures extrêmes Max	Min	Pluie ou neige	Pluie du 30 7h au 2 8h	Pluie depuis le 1er au 30 7h	Phénomènes
Nemours	4	64.0	−1.0	17.0	−2.0	N 2	clair	»	»	»			21	
Beni Saf	3													
Oran	53													
Mostaganem	26	63.4	−2.0	19.0	−1.6	E 3	clair	Agitée	25	17				
Ténès	59	63.5	−1.5	19.2	+0.2	E 3	d°	Agitée	28	19			8	
Blida	267	64.3	−0.9	15.4	−0.8	calme	couvert		20	15			44	
Bouzaréa	344	64.3	−0.9	17.7	−0.7	E 3	clair		21	17			37	
Alger	59	64.5	−1.0	18.5	−1.0	calme	d°	Belle	24	17			58	
Maison Carrée	46													
~~Bougie~~ Carbon	9	65.4	−0.2	20.0	+1.0	NE 2	nuag'	agitée	24	18		3.4	13	
Philippeville	47	65.3	+0.9	16.7	−2.7	NW 1	Beau	»	23	15		0.4	20	
Cap de Garde	161	65.3	+1.2	19.0	−1.0	W 4	couvert	Agitée	23	»		13.5		
La Calle	10	»	»	18.0	+0.2	NW 2	Beau	Agitée	23	16		11.0	49	
Bizerte	4													
Tunis	36	65.1	+2.3	17.6	−0.9	SW 1	Beau		24	14	gttes	4.5	46	gouttes hier
Sfax	8	63.9	+1.4	18.4	+0.6	N 2	clair	calme	28	17			12	
Oudjda	580												7	
Tlemcen	803	64.4	−0.3	19.7	+1.7	SSE 1	clair		25	15			12	
Sidi Bel Abbès	470	65.0	−1.3	15.0	−1.0	NNW 5	d°		26	8			15	
Saïda	860	»	»	12.2	−0.4	SE 2	clair		29	10			3	
Mascara	590	65.0	−1.0	14.0	+1.0	NNE 1	d°		27	12				
Relizane	73												19	
Orléansville	112	64.2	−1.4	15.0	+0.8	E 1	clair		28	15				
Tiaret	1023	»	»	»	»	NNW 1	d°		24	10			15	
Vialar	898	66.6	−0.1	8.0	−2.0	NW 2	clair		25	6			15	
Médéa	953	63.9	−1.1	14.0	+1.4	E 1	d°		20	8			33	
Aumale	905												12	
Fort National	942	64.8	−1.0	13.6	+0.8	E 3	clair		21	11			6	
Tizi Ouzou	222	65.8	»	14.1	+1.1	E 1	d°		26	11		1.0	15	
Bordj Bou Arreridj	915	65.5	+0.1	9.4	−2.0	N 3	d°		24	8			5	
Sétif	1079	66.0	+0.4	10.8	−1.3	NNE 2	d°		20	7			9	
Batna	1044	68.6	+1.9	7.7	−3.8	calme	d°		21	4				
Constantine	660	66.8	+0.3	9.8	−2.4	NE 1	d°		21	8		2.5	7	
Guelma	288	65.9	+1.5	16.2	+0.7	calme	d°		23	10		0.4	32	
Tébessa	860	67.9	»	10.0	»	calme	d°		19	7				
El Aricha	1250													
Aïn Sefra	1075	65.6	»	13.0	»	NW 1	clair		»	8				
Mecheria	1167	63.8	+0.1	12.5	−0.2	calme	brouillard		31	10			4	
Géryville	1320	63.4	−2.0	14.5	+3.4	SSW 5	clair		26	6			13	
Aflou	1428												28	
Djelfa	1160	65.9	−3.5	12.6	+5.9	calme	clair		23	6			18	
Fort Saada	580	66.7	+0.2	14.8	−0.4	calme	d°		23	10			15	
M'sila	486													
Barika	484												7	
Colomb Béchar	769	63.3	−1.6	18.0	0.0	calme	Beau		30	16				
Laghouat	751	71.2	−1.1	14.0	0.0	NW 1	clair		25	11				
Biskra	125	65.8	+0.5	19.0	0.0	NE 1	d°		28	16			1	
Touggourt	69	65.5	−0.1	18.8	+2.2	SW 2	d°		28	12			2	
El Oued	70	»	»	13.5	−0.4	WNW 1	d°		28	12			2	
Tozeur	50	65.5	+0.5	16.0	−1.5	calme	d°		28	13				
Ghardaïa	526	66.5	−1.7	19.4	−1.2	SE 1	d°		31	16			2	
Ouargla	137	68.5	−1.0	18.0	+3.0	N 3	d°		28	13				
El Goléa	394	65.5	0.0	14.0	−4.0	NE 1	d°		»	12				
Beni Abbès	492	60.6	−1.0	20.0	+1.0	NE 3	Ennuag'		»	18				
Timimoun	294	63.9	+0.2	19.0	−1.0	E 3	clair		»	13				
Adrar		•	»	18.0	−1.0	E 3	d°		»	17				
In Salah														
Ft Flatters														
Ft Polignac														
Djanet														
Tamanrasset		»	»	19.0	»	NE 1	clair		»	15				
Rabat														

Situation générale et situation en Algérie : Le baromètre a baissé sur la France et les Iles Britanniques, l'Est de l'Europe et l'Ouest de l'Afrique du Nord. La pression est élevée de l'Ouest à l'Est de l'Europe (Brest 771mm – Dombaas 774mm) et sur le centre de l'Algérie (Laghouat 771mm). Elle est basse sur l'océan Arctique (Spitzberg 748mm).

En Algérie, ce matin, le ciel est nuageux vers la ... , beau ailleurs. Les vents soufflent du secteur Est à l'Ouest, du secteur Ouest à l'Est, et sont faibles ou modérés.

La mer est belle ou agitée.

Probabilités (valable pour le lendemain) : Jusqu'à Midi : Baisse barométrique : Centre et Est bassin méditerranéen – Centre Algérie – Tunisie. Hausse : Péninsule ibérique – Maroc – En Algérie : beau temps – Vents variables faibles, secteur Est dominant à l'Ouest, secteur Ouest à l'Est – Température normale –

	ORAN	ALGER	CONSTANTINE
Littoral et Tell	Beau temps. Vents variables faibles secteur Est dominant.	Beau temps. Vents variables faibles secteur Est dominant	Beau ou Brumeux. Vents variables faibles secteurs Ouest et Sud dominants
Hauts Plateaux	Beau temps. Vents variables faibles	Beau temps. Vents variables faibles	Beau temps. Vents variables faibles
Sahara	Beau temps. Vents variables faibles secteurs Est et Sud dominant	Beau temps. Vents variables faibles	Beau temps. Vents variables faibles

Avis aux ports
Golfe du Lion, Baléares : Vents d'entre Nord et Ouest faibles ou modérés
Oran, Alger : Vents variables faibles secteur Est dominant
Bizerte : Vents variables faibles secteur Ouest dominant

Vents en altitude
Ouest Algérie : secteur Est 8 à 10m
" Sahara : secteur Est 10 à 12m
Est Algérie : secteur Nord 8 à 10m
" Sahara : secteur Est 10 à 12m

Avis aux Agriculteurs

Températures extrêmes: Stations	Max	Min
Paris	13	7
Nice	23	11
Biarritz	»	»
Strasbourg	»	»

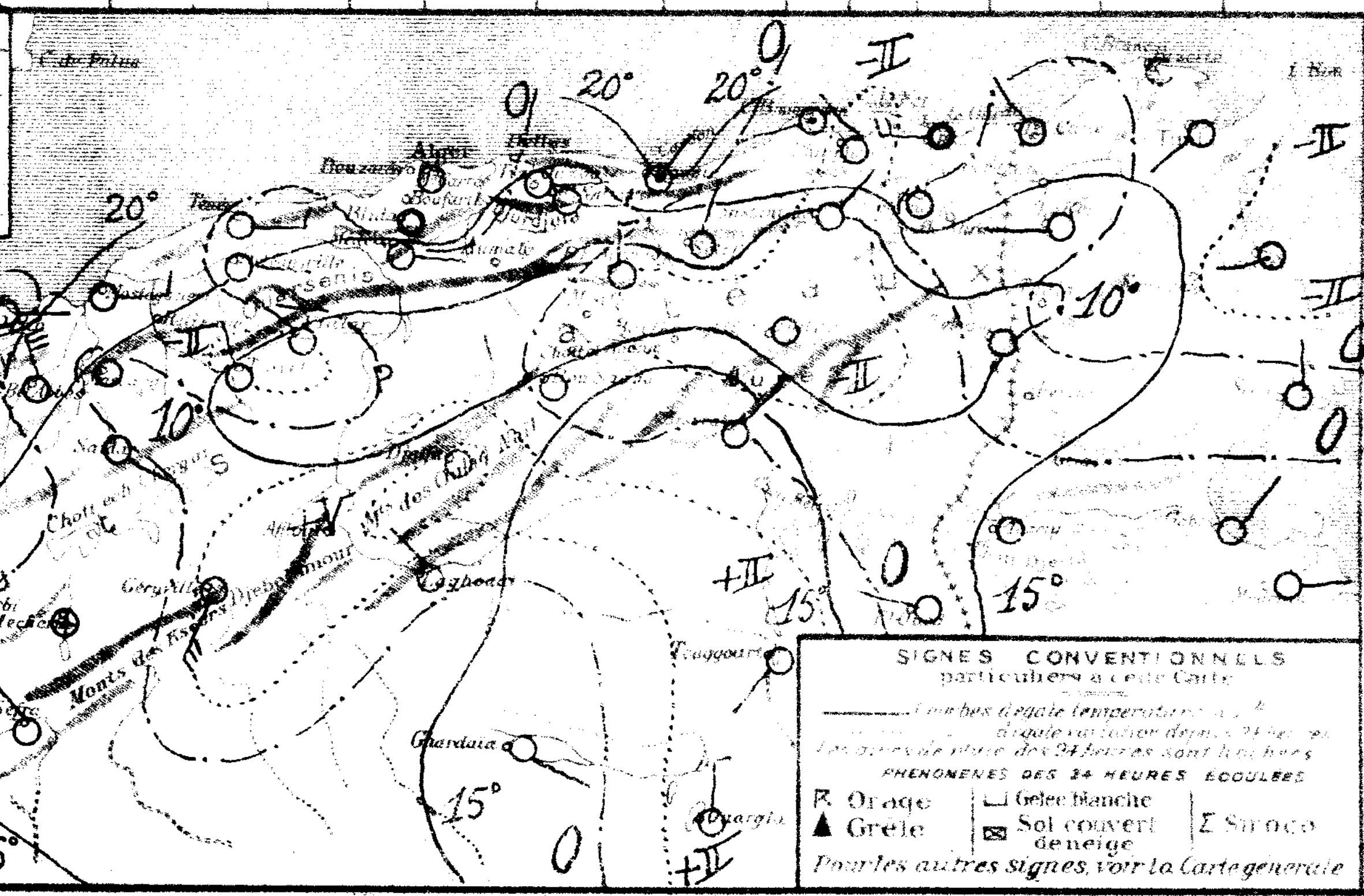

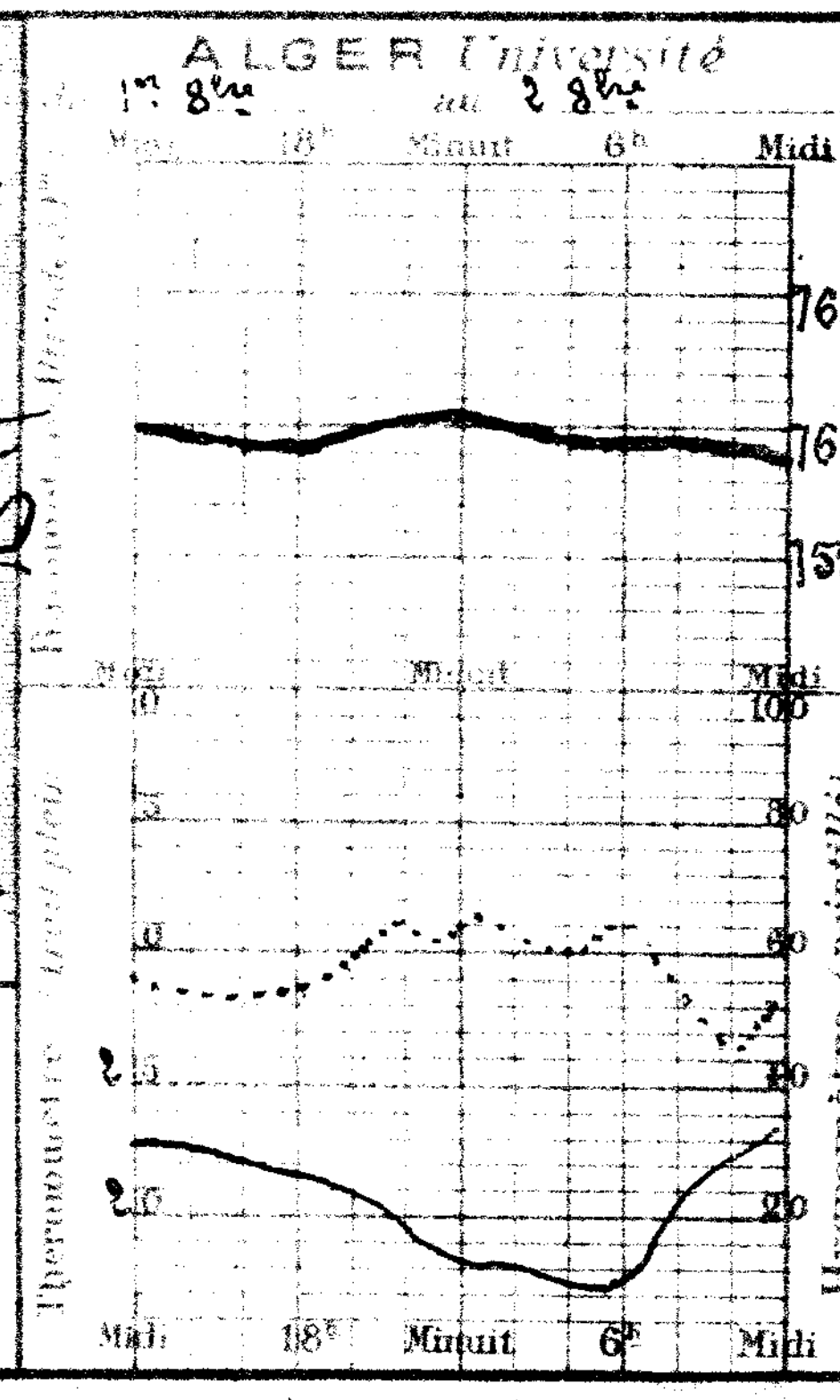

52 Année N° 276

BULLETIN MÉTÉOROLOGIQUE DE L'ALGÉRIE

Dimanche 3 octobre 1926 — 7h. 30 min

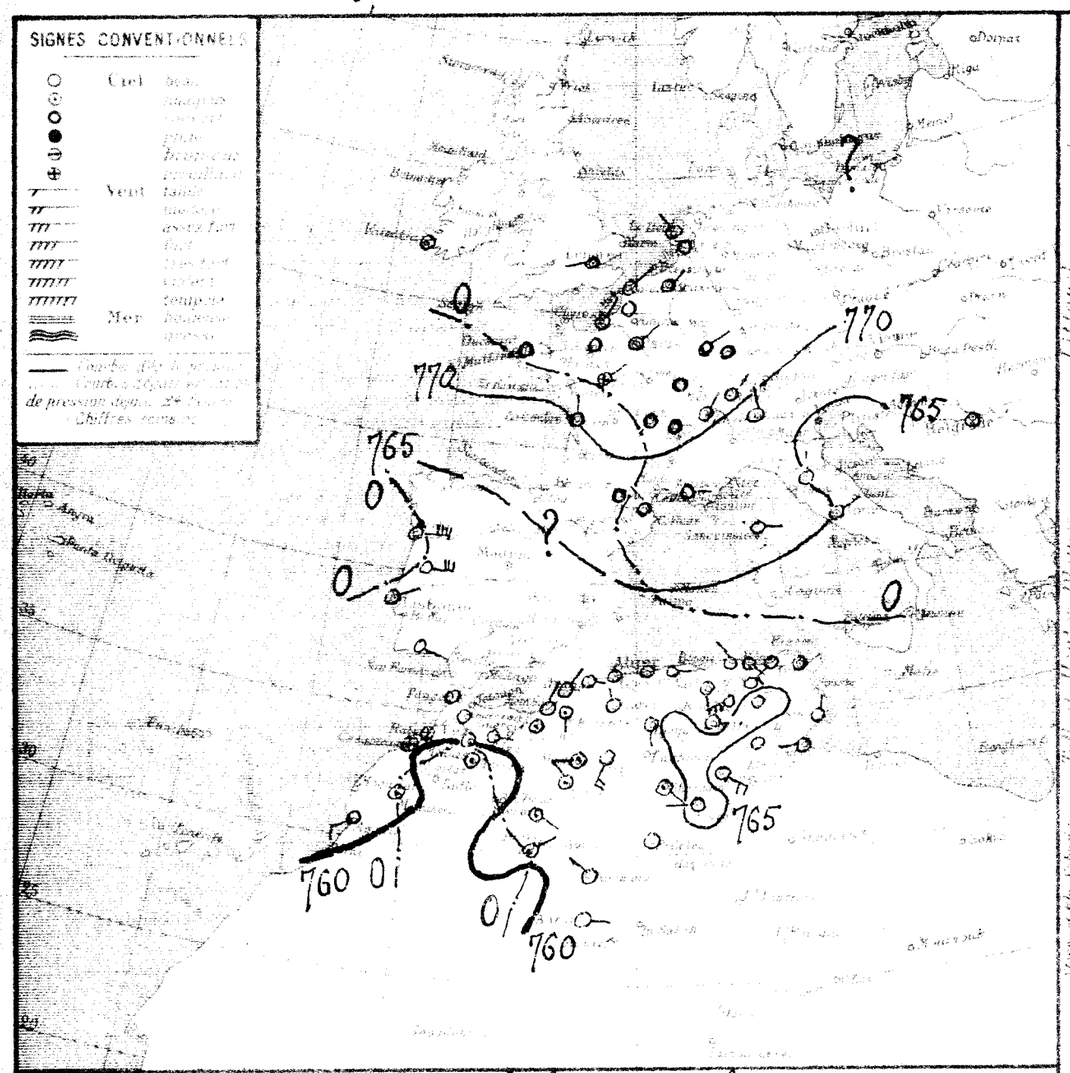

STATIONS	Altitude en mètres	Observation de 7 heures du matin: Pression à 0° et au niveau de la mer — Observation	diff. en 24h	Température de l'air — Observation	diff. en 24h	Vent (Direction et force de 0 à 5)	État du Ciel	État de la Mer	Dans les 24 heures: Températures extrêmes — max	min	Pluie en millim.	Pluie du 1er au 3 matin millim.	Pluie du 1er sept. au 1er octobre millim.	PHÉNOMÈNES
Littoral														
Aumales	4	63.0	-1.0	17.5	+2.5	NE 2	nuageux	belle	23	12			21	
Beni-Saf	3													
Oran	52													
Mostaganem	26	62.0	-1.4	21.6	+2.6	E 2	clair	belle	25	15				
Tenes	59	62.2	-0.2	18.0	-1.2	calme	clair	p. agitée	24	21			8	
Blida	267	62.1	-2.2	12.2	+1.7	calme	beau		27	15			44	
Bouzaréa	44	61.6	-2.3	20.2	+2.5	SE 1	clair		21	13			37	20h.30 éclairs au NE
Alger	59	61.7	-2.8	19.4	+2.4	calme	clair	belle	24	18			38	
Maison Carrée	45													
Bougie	9												13	
Philippeville	47	62.3	-3.0	16.4	-0.3	NW 1	beau	belle	23	15			20	
Cap de Garde	161	63.6	-1.7	19.0	0.0	SE 1	clair	agitée	25	"				
Le Kef	10	"	"	21.0	+3.0	SW 3	clair	p. agitée	23	17			49	
Bizerte	5													
Tunis	16	64.2	-0.9	17.2	-0.4	calme	clair		23	13			46	
Sfax	6	62.9	-1.0	18.0	-0.4	N 2	clair	agitée	25	17			12	
Hauts Plateaux														
Djelfa	1140	63.4	"	15.0	"	calme	nuageux		19	"			7	
Tiaret	806												12	
Sidi Bel Abbes	470	63.4	-1.6	12.0	-1.0	S 1	nuageux		26	8			15	
Saida	800	"	"	14.4	+1.2	NE 1	clair		29	11			8	
Mascara	500	63.3	-1.7	15.0	-1.0	N 1	clair		27	12				
Relizane	73	"	"	15.0	"	SE 1	clair		29	10			19	
Orleansville	112	62.9	-1.3	12.0	-3.0	E 1	clair		28	12				
Tiaret	1060	62.8	"	12.7	"	NNW 1	clair		25	12			15	
Vialar	1050					NW 3	d		25	7			15	
Médéa	920	62.1	-1.8	13.3	-0.7	NE 1	clair		"	7			33	
Aumale	1000												12	
Port National	649												6	
Fort Gouraud	225	"		17.3	+3.8	E 3	clair		20	17			15	
Bordj Bou Arreridj	900	64.0	-1.5	11.5	+2.1	N 1	d		26	11			5	
Setif	1100	62.4	-3.6	14.0	+6.1	S 1	d		23	10			9	
Batna	1050	64.0	-4.6	15.8	•	WNW 5	d		23	10				
Sahara														
Constantine	694												7	
Guelma	225	64.1	-1.7	15.8	-1.0	calme	clair		25	10			32	
Tebessa	960	66.4	-1.5	11.0	+1.0	calme	clair		22	10				
El Aricha	1470													
Ain Sefra	1000	61.8	-3.8	17.0	+4.0	NW 1	nuageux		"	15				
Mecheria	1100	62.2	-1.6	14.0	+1.5	calme	clair		28	10			4	
Géryville	1080	61.6	-1.8	16.2	+1.7	SSW 1	beau		27	10			13	
Aflou	1420												28	
Biskra	130	64.7	-1.2	15.4	+0.8	S 2	clair		25	9			18	
Bou Saada	570												15	
Msila	440													
Barika	400												7	
Colomb Bechar	800	62.6	-0.7	16.0	-2.0	SE 1	nuageux		•	15				
El Goléa	390													
Biskra	25	64.2	-1.0	21.0	+2.0	E 2	clair		29	17			1	
Touggourt	60	64.5	-1.0	20.4	+1.6	SE 1	d		30	15			2	
El Oued	70			15.6	+2.1	SE 1	clair		31	15			2	
Tozeur	50	64.0	-1.5	20.0	+4.0	calme	clair		29	14				
Gherdaia	320	64.8	-1.7	20.3	+0.9	SE 1	nuageux		32	17			2	
Ghardaia	450	67.0	-1.5	18.0	0.0	W 2	clair		30	15				
El Golea	394	64.1	-1.4	17.0	+3.0	calme	beau		•	12				
Beni Abbes	402	60.5	-0.1	20.0	0.0	NE 2	nuageux		•	20				
Timimoun	264	63.2	-0.7	21.0	+2.0	NW 1	clair		•	20				
Adrar		•	•	20.0	+2.0	E 2	d		•	16				
In Salah														
El Flaitas														
El Polignac														
Djanet														
Tamanrasset														
Rabat		60.5	-0.5	17.0	-1.0	calme	brouillard		"	"				

Situation générale. Le baromètre a baissé au Sud-Ouest de l'Europe et en Afrique du Nord. La pression est élevée de l'Ouest à l'Est de l'Europe (Valentia 774 m/m) et sur l'Est de l'Algérie (Tébessa 776 m/m). Elle est basse au Sud du Maroc (Agadir 759 m/m). En Algérie, ce matin le ciel est clair et les vents variables faibles. La mer est belle ou agitée sur la côte africaine.

Probabilité jusqu'à midi: variations barométriques irrégulières sur l'Afrique du Nord. En Algérie, temps beau ou peu nuageux sur le littoral, nuageux et orageux sur les Hauts-Plateaux. Vents du secteur Est faibles à l'Ouest, variables faibles le secteur Sud dominant à l'Est. Température en hausse.

	ORAN	ALGER	CONSTANTINE
Littoral et Tell	Beau ou peu nuageux. Vents du secteur Est faibles	Beau ou peu nuageux. Vents du secteur Est faibles	Nuageux. Vents variables faibles secteur Sud dominant.
Hauts Plateaux	Nuageux et orageux. Vents variables faibles	Nuageux et orageux. Vents variables faibles	Nuageux et orageux. Vents variables faibles
Sahara	Nuageux. Vents du secteur Est faibles ou modérés	Nuageux. Vents du secteur Est faibles ou modérés	Nuageux. Vents d'Est à Sud faibles ou modérés

AVIS AUX PORTS: Golfe du Lion, Baléares, Oran, Alger, Bizerte — Vents: variables faibles; du secteur Est faibles; du secteur Sud faibles.

VENTS EN ALTITUDE: Ouest Algérie; " Sahara; Est Algérie; " Sahara.

Avis aux Agriculteurs

Temperatures extrêmes — Stations	Max	Min
Paris		
Nice		
Biarritz		
Strasbourg		

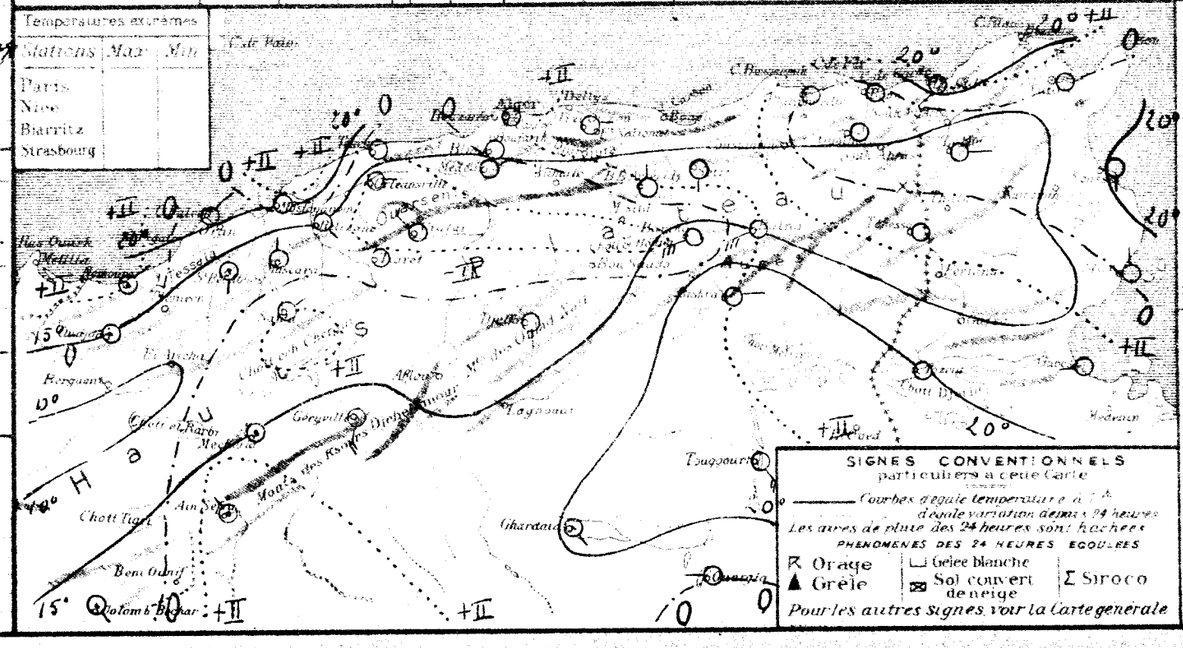

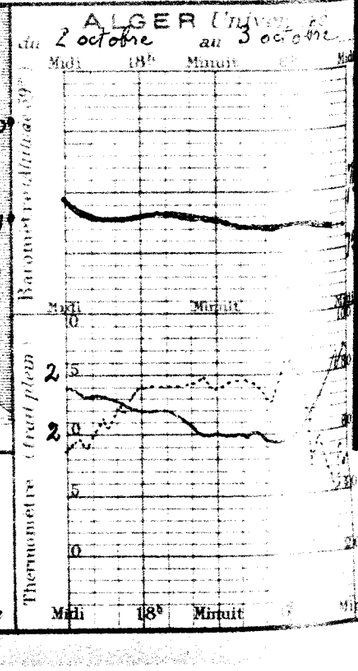

BULLETIN MÉTÉOROLOGIQUE DE L'ALGÉRIE

Lundi 4 Octobre 1926 — 7h Matin

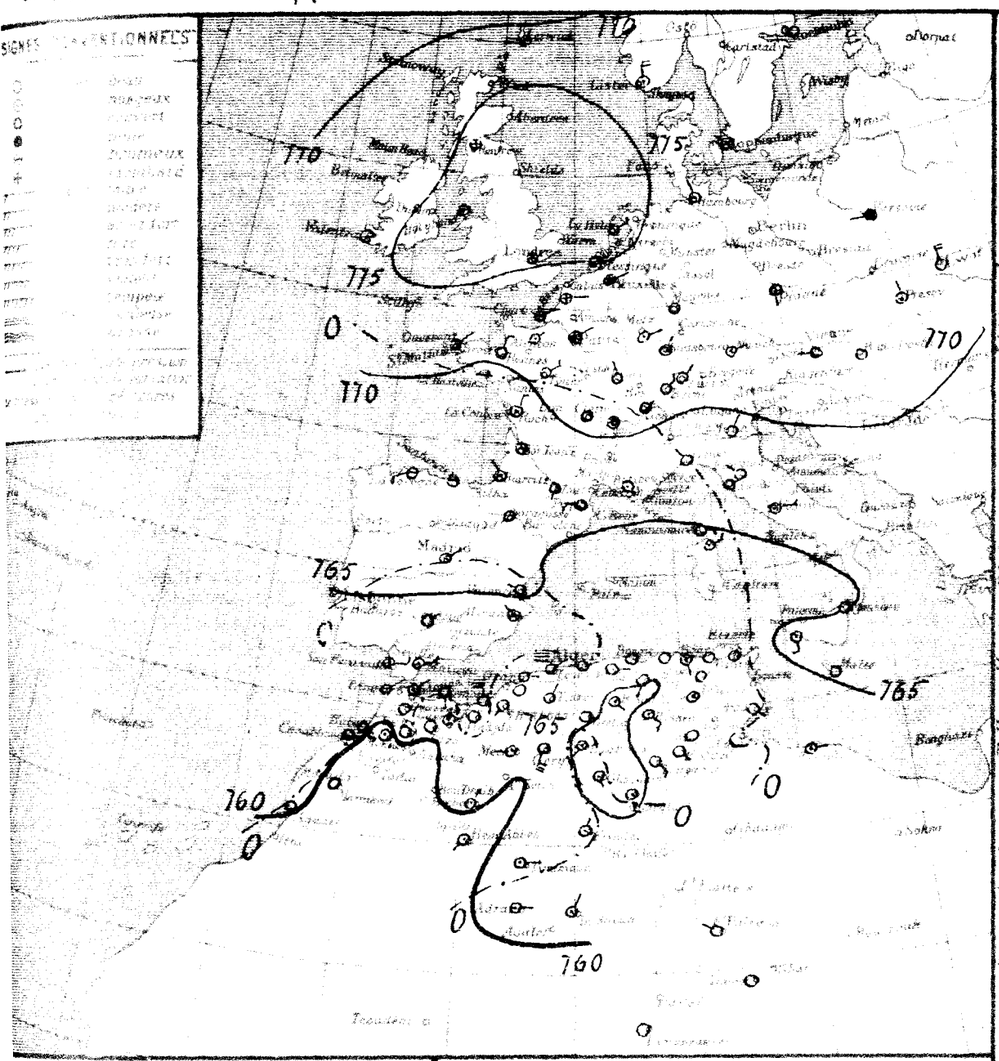

STATIONS	Altitude en mètres	Observation de 7 heures du matin: Pression à 0° et au niveau de la mer — Observation	Diff. en 24 h	Température de l'air — Observation	Diff. en 24 h	Vent — Direction et force de 0 à 9	État du Ciel	État de la Mer	Dans les 24 heures: Température extrême — Max	Min	Pluie en millimètres	Pluie du 30 Sept. au 4 Oct. inclus	Pluie du 30 Sept. au 4 Oct. inclus	PHÉNOMÈNES
Tell et Hautes Plaines														
Nemours	4	"	"	"	"	N 1	Beau	Houleuse	23	13			21	
Bent Saf	3													
Oran	93													
Mostaganem	26	60.7	-1.3	22.8	+1.2	E 2	clair	Agitée	25	18				
Tenes	39	62.1	-0.6	19.2	+1.2	NE 2	d	Houleuse	24	17			8	
Blida	267	62.1	0.0	18.3	+1.2	calme	Beau		29	16			44	
Bouzareah	344	61.7	+0.1	19.1	-1.1	SE 1	clair		25	17			57	
Alger	59	62.1	+0.4	19.7	+0.3	calme	d	Belle	28	18			38	
Maison Carrée	48	61.4	+0.4	15.9	-0.8	SW 1	d		24	12				
B[illegible]ron	6	62.7	"	22.0	"	calme	clair	Belle	"	16			13	
Philippeville	47	62.1	-0.2	12.8	+2.4	calme	d	Belle	24	17			20	
Cap de Garde	161	62.6	-1.0	22.0	+3.0	S 2	mag'	Agitée	"	"				
La Calle	10	"	"	20.8	-0.2	calme	clair	Belle	26	18			49	
Bizerte	6													
Tunis	30	63.9	-0.3	23.0	+5.8	calme	clair		26	18			46	
Sfax	8	62.1	-0.8	24.0	+6.0	SE 1	Beau	Agitée	"	23			12	
Hauts Plateaux														
Ouglida	560	63.0	+0.6	15.0	0.0	calme	clair		28	11			7	
Tlemcen	809	62.1	"	17.2	"	SSE 1	brume		26	16			12	
Sidi Bel Abbes	475	63.1	-0.3	16.0	+4.0	SW 1	clair		27	9			15	
Saïda	850	"	"	15.6	+1.2	E 2	d		31	13			5	
Mascara	590	61.3	-2.0	15.2	+2.2	calme	d		29	14				
Relizane	55	"	"	14.4	-0.6	SSW 1	d		30	12			19	
Orleansville	112	62.5	-0.4	14.8	+2.8	N 1	d		28	15				
Tiaret	1020	62.5	-0.5	15.8	+3.1	NNE 1	d		27	13			15	
Vialar	944	61.9	"	14.5	"	SE 2	8 mag'		21	14			15	
Medea	870	61.2	-0.9	15.8	+2.5	NE 1	clair	d	21	12			33	
Aumale	905	"	"	17.8	"	S 2	d		25	17			12	
Fort National	942	62.2	"	16.1	"	E 2	d		24	14			6	
Tizi Ouzou	222	"	"	15.0	-2.5	ENE 1	d		29	12			15	
Bordj Bou Arreridj	913	63.0	-1.0	12.8	+1.3	S 1	d		27	13			5	
Setif	1079	64.9	+2.5	14.9	0.0	SSW 2	d		24	13			9	
Batna	1044													
Constantine	800	64.6	"	15.4	"	WSW 1	clair		27	8			7	
Guelma	228	"	"	17.3	+2.1	calme	d		30	13			38	
Tebessa	861	"	"	"	"	calme	mag'		"	13				
Monts et Hauts Sahara														
El Aouedja	1273													
Ain Sefra	1070													
Mecheria	1087	60.2	-2.0	19.3	+5.3	N 1	8 mag'		29	10	gto		4	18h grêle 22h tempête de sable
Geryville	1390	60.4	-1.2	19.1	+2.9	SSW 5	couvert		28	14			13	14h Chg de vent
Aflou	1420												28	
Djelfa	1160	64.5	-0.4	14.1	+0.7	calme	clair		22	14			18	
Bou Saada	570	63.8	"	17.0	"	SE 1	8 mag'		22	11			15	
M'Sila	440													
Biskra	88	63.6	-0.4	17.3	+1.5	W 2	8 mag'		23	14			7	
Sahara														
Colomb Bechar	800	60.9	-1.7	21.0	+5.0	NNE 1	8 mag'		"	17				
Laghouat	751	63.2	"	18.0	"	SW 2	mag'		"	13				
Biskra	127	64.1	-0.7	21.0	0.0	SE 5	d		29	20			1	
Touggourt	69	62.9	-0.6	20.0	-0.4	SE 2	clair		31	19			2	
El Oued	70	"	"	15.6	0.0	SE 1	d		31	15			2	
Tozeur	50	63.5	-0.5	22.0	+3.0	calme	d		31	12				
Ghardaia	526	65.6	+0.8	22.1	+1.8	SSE 1	8 mag'		33	19				
Ouargla	157	66.4	-0.8	19.0	+1.0	S 5	d		30	18				
El Goléa	394	63.1	-1.0	20.0	+3.0	NNE 1	d		"	16				
Beni Abbes	480	58.5	-2.0	21.0	+1.0	SW 1	d		"	20				
Timimoun	294	62.5	-0.7	22.0	+1.0	E 2	d		"	19				
Adrar		"	"	22.0	+2.0	E 2	mag'		"	21				
In Salah		61.3	"	20.0	"	NNE 2	d		36	18				
F[illegible] Flatters		"	"	24.0	"	NW 1	clair		"	17				
F[illegible] Polignac		"	"	24.0	"	calme	d		34	18				
Djanet		"	"	24.0	"	calme	clair		"	"				
Tamanrasset														
Rabat														

Situation générale et prévisions en Algérie. Le baromètre a baissé sur le Nord de la Péninsule Britannique et le Sud de la France, le centre du bassin méditerranéen, l'Algérie-Tunisie et le Sahara occidental. La pression est élevée sur l'Europe (Cromwell 777mm), elle est basse sur l'Océan Arctique (Islande 750mm). Un minimum relatif se tient sur l'Ouest du Sahara (Atlas 759mm).

En Algérie, ce matin, le ciel est très nuageux ou couvert au Sahara occidental, beau ou peu nuageux sur le reste du réseau. Les vents soufflent du secteur Est à l'Ouest, du secteur Sud à l'Est; ils sont faibles ou modérés. Des ondées orageuses sont tombées hier en quelques points de l'Atlas saharien.

La mer est houleuse à Nemours et à Cherchell, belle ailleurs.

Probabilités valables pour le lendemain. Jusqu'à Midi: Hausse barométrique Ouest bassin, Ouest Algérie-Maroc. Baisse Est Tunisie, Sahara oriental. En Algérie, à l'Ouest, temps beau ou peu nuageux, orageux au Sud. Vents variables faibles secteur Est saharien. Température inchangée. A l'Est, temps beau ou peu nuageux, nuageux au Sud, vents du secteur Sud faibles ou modérés. Température en hausse.

	ORAN	ALGER	CONSTANTINE
Littoral et Tell	Beau ou peu nuageux. Vents variables faibles secteur Est dominant	Beau ou peu nuageux sauf orages locaux. Vents variables faibles E et S dominants	Beau ou peu nuageux. Vents variables faibles secteur Sud dominant
Hauts Plateaux	Beau au Nord, orageux au Sud. Vents variables secteur Est dominant faibles	Beau ou peu nuageux sauf orages locaux. Vents variables faibles Est et Sud dominants	Beau ou peu nuageux. Vents variables faibles secteur Sud dominant
Sahara	Temps orageux à Beau. Vents variables faibles Est et Sud dominants	Nuageux et orageux. Vents du secteur Sud faibles	Beau ou peu nuageux. Vents variables faibles secteur Sud dominant

Avis aux ports — Vents:
- Golfe du Lion: variables, secteur Nord dominant faibles ou modérés
- Baléares: variables faibles, secteur Nord dominant
- Oran: variables faibles secteur Est dominant
- Alger: variables faibles secteurs Est et Sud dominants
- Bizerte: variables faibles secteur Sud dominant

Vents en altitude:
- Ouest, Algérie: secteur Nord 6 à 8
- " Sahara: secteur Sud 8 à 10
- Est, Algérie: secteur Sud 6 à 8
- " Sahara: secteur Est 8 à 10

Avis aux Agriculteurs

Températures extrêmes — Stations	Max	Min
Paris	19	9
Nice	24	13
Biarritz	"	"
Strasbourg	"	"

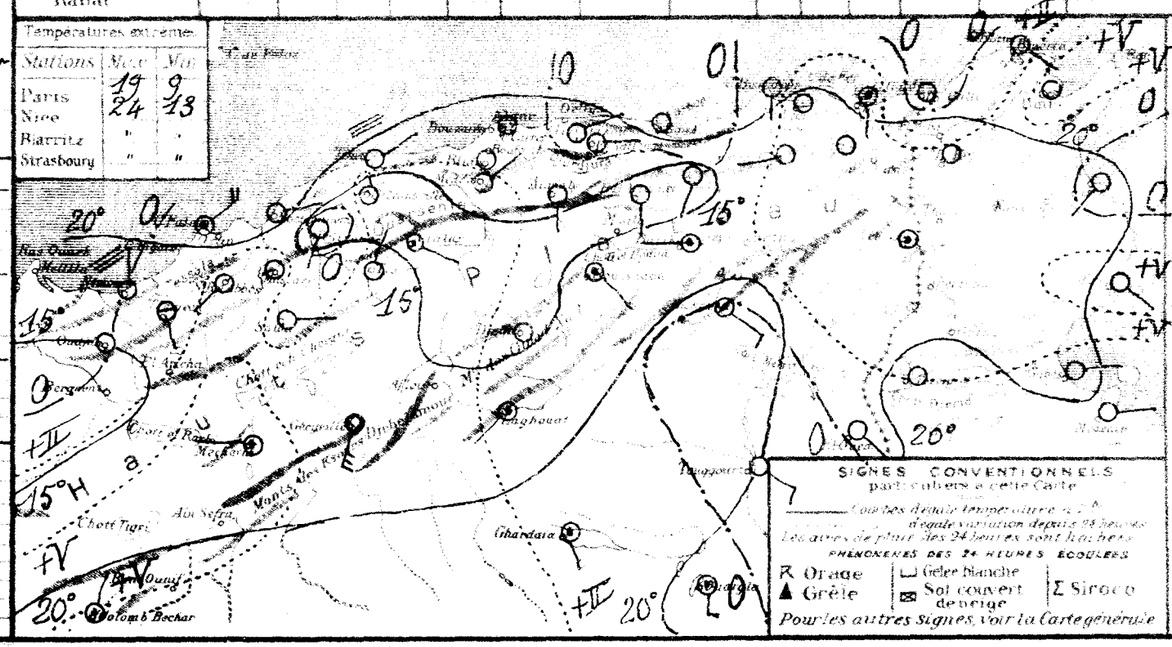

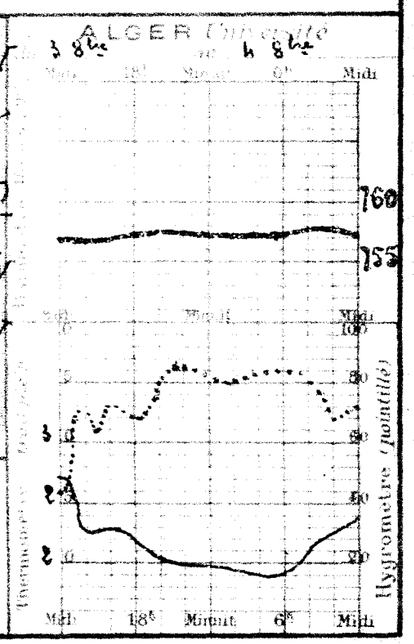

BULLETIN MÉTÉOROLOGIQUE DE L'ALGÉRIE

Mercredi 5 Octobre 1926 — 7h

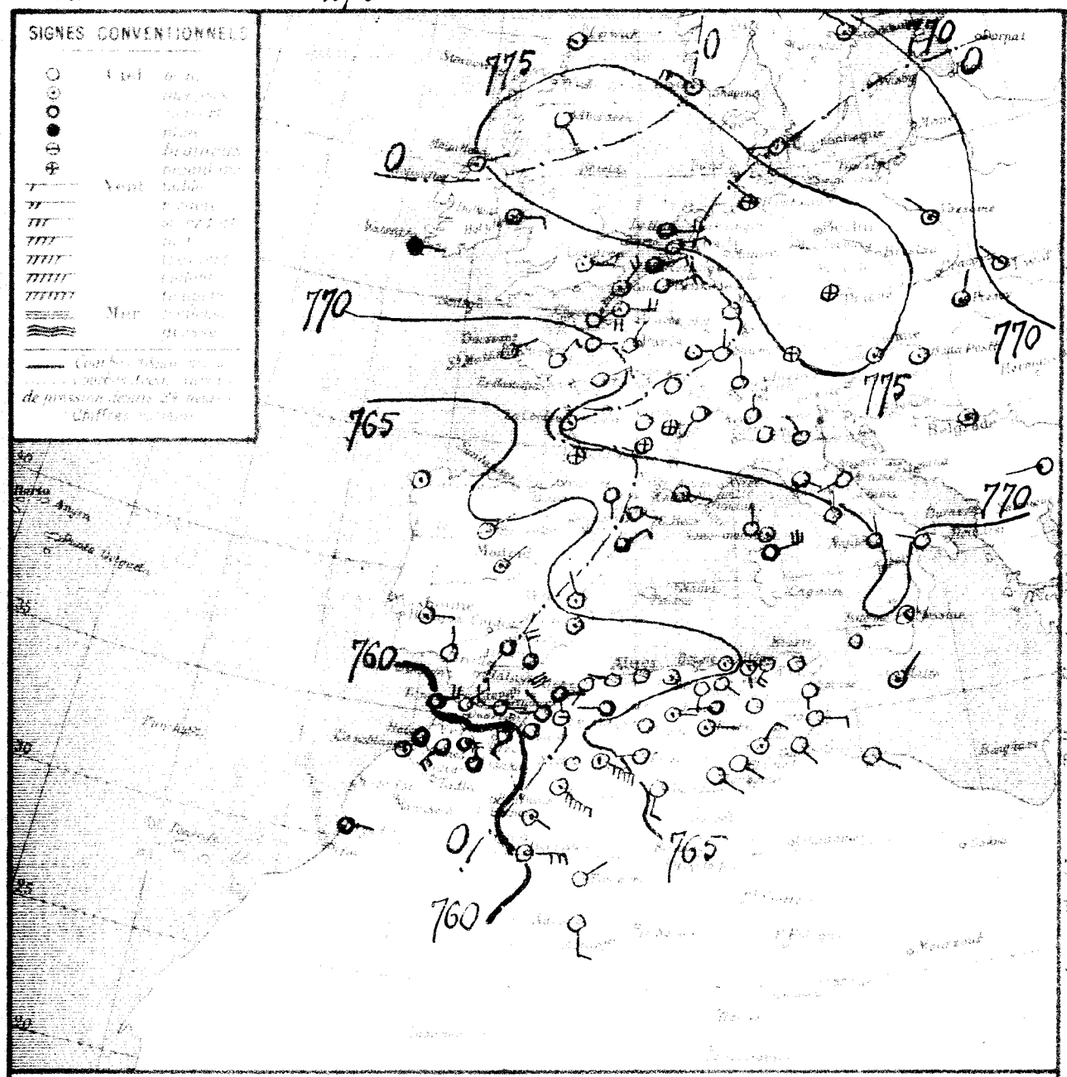

STATIONS	Altitude en mètres	Pression à 0° et ramenée au niveau de la mer — Observation	Pression à 0° et ramenée au niveau de la mer — Diff. en 24 h.	Température de l'air — Observation	Température de l'air — Diff. en 24 h.	Vent — Direction et force de 0 à 5	Etat du Ciel	Etat de la Mer	Dans les 24 heures — Température extrêmes — Max.	Dans les 24 heures — Température extrêmes — Min.	Dans les 24 heures — Pluie en millim.	Pluie du 30 Sept. au 58 h. matin	Pluie du 30 Sept. au 30 h. matin	PHÉNOMÈNES
Nemours	4	63.0	"	22.8	"	NW 1	couvert	Houleuse	26	15			31	
Beni Saf	3													
Oran	53													
Mostaganem	26	62.8	+2.1	22.4	+0.4	SW 1	beau	Belle	24	17				
Tenes	59	63.6	+1.5	20.0	+0.8	W 1	clair	Agitée	22	20			8	
Blida	267	64.0	+1.0	19.0	+0.2	calme	nuag.		28	19			44	
Bouzareo	344	63.9	+2.2	22.1	+3.0	WNW 1	beau		21	19			37	
Alger	59	64.0	+1.9	21.6	+1.9	calme	clair	Belle	24	20			38	
Maison Carrée	46	63.5	+2.1	18.4	+2.0	SW 1	beau		25	17				
~~Cap Caxine~~ Cap Carbon	3												13	
Philippeville	47	64.8	+2.7	24.0	+5.2	calme	nuag.	Belle	25	19			20	sirocco
Cap de Garde	161	65.3	+2.7	23.0	+1.0	E 1	d	Agitée	"					
La Calle	10	"	"	24.0	+5.2	SW 4	clair	Belle	29	21			49	
Bizerte	3													
Tunis	45	67.5	+3.6	23.2	+0.2	calme	clair		30	20			46	
Sfax	6	66.5	+4.4	24.0	0.0	E 3	beau	Agitée	28	23			12	
Gafsa	350	62.3	+0.7	19.0	+4.0	calme	couvert		28	16			7	
Tlemcen	810	61.3	+0.9	25.0	+5.8	S 9	nuag.		25	17			12	
Sidi Bel Abbès	470	63.7	+0.6	"	"	N 1	brume		25	14			15	
Saïda	960	"	"	19.8	+4.8	SE 5	clair		31	16	0.0		3	21h pluie
Mascara	500	64.0	+1.7	19.4	+4.8	E 1	nuag.		27	17				
Relizane	73	"	"	17.4	+1.8	E 1	nuag.		30	15			19	
Orléansville	112	64.0	+1.5	17.3	+2.5	E 1	clair		29	17				
Tiaret	1125	63.8	+1.3	17.7	+1.9	W 1	couvert		28	16	0.0		15	19h pluie
Vialar	1150	65.1	+3.8	17.0	+2.7	NE 3	couvert		28	14			15	
Médéa	915	63.6	+2.4	18.5	+2.4	SE 2	nouill.		28	15			33	
Aumale	815	"	"	19.0	+1.8	S 3	beau		25	19			12	
Port National	149	63.5	+1.3	21.5	+5.4	calme	nuag.		27	20			6	
Tizi Ouzou	222	"	"	19.9	+4.9	NNE 1	nuag.		33	17			15	13-18h sirocco
Bordj Bou Arréridj	915	67.7	+2.7	16.5	+3.7	N 1	d		30	14			5	
Sétif	1073	65.5	+1.6	16.5	+1.6	SSW 3	beau		26	15			9	
Batna	1140	67.2	"	17.8	"	W 2	couvert		26	14				
Constantine	693	68.2	+3.6	18.2	+2.8	SE 1	clair		27	8			7	
Guelma	227	65.5	"	19.3	+2.0	calme	beau		32	17			32	
Tebessa	880	69.0	"	17.0	"	calme	clair		28	13				
El Aroussa	1250													
Aïn Sefra	1125	64.4	"	17.0		SE 8	nuag.		"	10				
Mécheria	1170	63.8	+3.4	18.0	-1.3	calme	clair		23	10	gtte		4	gouttes ; tempête de sable fin après-midi
Géryville	1162	63.6	+3.2	18.8	-0.3	SE 7	nuag.		27	12	0.1	0.1	13	14h pluie ; 21h coup de vent
Aflou	1420												28	
Djelfa	1240	68.5	+4.2	18.8	+1.3	calme	beau		27	11	5.0	5.0	18	Pluie hier
Bou Saâda	570	"	"	20.0	+3.0	E 2	nuag.		28	16	gtte		1.5	15h,30 vent de sable et gouttes
Msila	466													
Biskra	124	69.3	+1.7	20.0	+3.7	NW 2	clair		29	17			7	
Touggourt	69													
Colomb Béchar	806	61.3	+0.4	24.0	+3.0	SE 1	nuag.		"	17				
Laghouat	751	68.5	+3.3	17.0	-1.0	W 1	beau		30	16				
Biskra	124	66.8	+2.7	23.0	+2.0	E 1	nuag.		30	21			1	
Tougourt	69	69.9	+2.0	26.2	+6.2	SE 2	clair		33	20			2	
El Oued	70	"	"	20.0	+4.4	SE 2	d		34	17			2	
Tozeur	90	66.0	+2.5	22.0	0.0	NE 3	nuag.		32	22				
Ghardaïa	450	65.9	+0.3	22.3	+0.2	SSW 3	beau		33	18			2	
Guardaïa	450													
El Goléa	397													
Beni Abbès	480	60.0	+1.5	19.0	-2.0	E 5	nuag.		"					
Timimoun	300	63.2	+0.7	22.0	0.0	NE 1	clair		"	20				
Adrar		"	"	22.0	0.0	S 3	d		"	20				
In Salah														
Fort Flatters														
Fort Polignac														
Djanet														
Tamanrasset														
Rabat														

Situation générale et situation en Algérie — Le baromètre a baissé au Nord-Est et à l'Ouest de l'Europe ainsi que sur le Maroc - La pression reste élevée de l'Ouest au Sud-Est du continent (Aberdeen 777m/m - Vienne 775m/m) et sur l'Est de l'Afrique du Nord (Tebessa 769m/m), elle est basse à l'Ouest de l'Islande (Reykjavick 758m/m) au Nord de la Scandinavie (Ingo 751m/m) et au Sud du Maroc (Assaka 758m/m).
En Algérie, ce matin, le ciel est très nuageux ou couvert à l'Ouest et à l'Est du littoral - Les vents soufflent du secteur Sud et sont forts à l'Ouest des Hauts-Plateaux - Des averses sont tombées en quelques points de l'Atlas saharien -
La mer est houleuse à Nemours, belle ou agitée sur le reste de la côte -

Probabilité — Jusqu'à Midi : Baisse barométrique ; Nord et Ouest bassin méditerranéen, Ouest Afrique du Nord - Hausse : Est bassin - Incertitude - En Algérie temps devenant de plus en plus nuageux par l'Ouest - Quelques averses orageuses sur les Hauts-Plateaux - Vents du secteur Sud modérés ou assez forts à l'Ouest, Est et Sud modérés à l'Est - Température en hausse (sirocco) -

	ORAN	ALGER	CONSTANTINE
Littoral et Tell	Ciel nuageux ou couvert Vents du secteur Sud modérés	Beau à nuageux puis très nuageux - Vents du secteur Sud faibles ou modérés	Beau à nuageux Vents d'Est à Sud faibles ou modérés
Hauts Plateaux	Ciel nuageux ou couvert - Quelques pluies orageuses - Vents du secteur Sud modérés ou assez forts	Nuageux à très nuageux - Quelques pluies orageuses - Vents du secteur Sud modérés ou assez forts	Nuageux et Orageux Vents d'Est à Sud modérés
Sahara	Nuageux Vents d'Est à Sud modérés ou assez forts	Beau puis nuageux Vents d'Est à Sud modérés ou assez forts	Beau ou peu nuageux Vents d'Est à Sud modérés ou assez forts

AVIS AUX PORTS — Golfe du Lion, Baléares : Vents du secteur Est modérés
Oran, Alger, Bizerte : Vents du secteur Sud modérés ; secteur Sud faibles ou modérés ; Est à Sud faibles ou modérés

VENTS EN ALTITUDE — Ouest Algérie : secteur Sud 8 à 10m
" Sahara : Est à Sud 8 à 10m
Est Algérie : Est à Sud 6 à 8m
" Sahara : secteurs Est à Sud 8 à 10m

Avis aux Agriculteurs

Températures extrêmes — Stations	Max.	Min.
Paris	22	8
Nice	22	19
Biarritz	"	"
Strasbourg	"	"

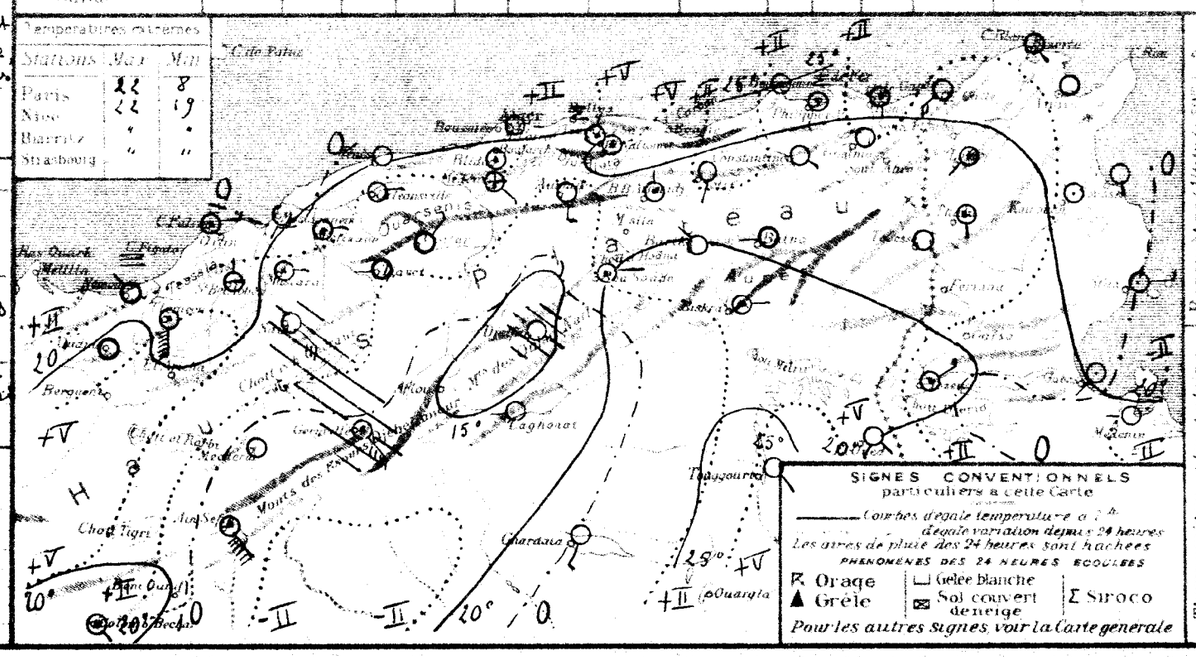

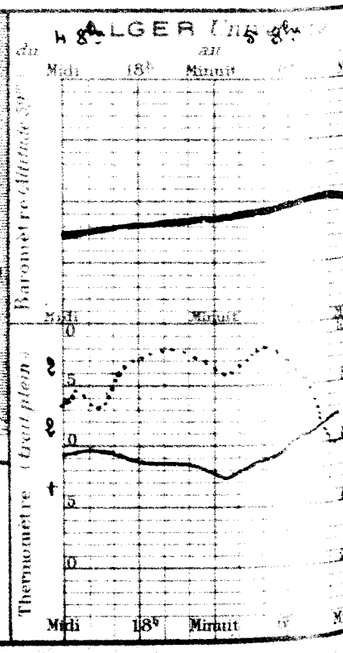

BULLETIN MÉTÉOROLOGIQUE DE L'ALGÉRIE

Année N° 279 — Mercredi 6 Octobre 1926 — 7h Matin

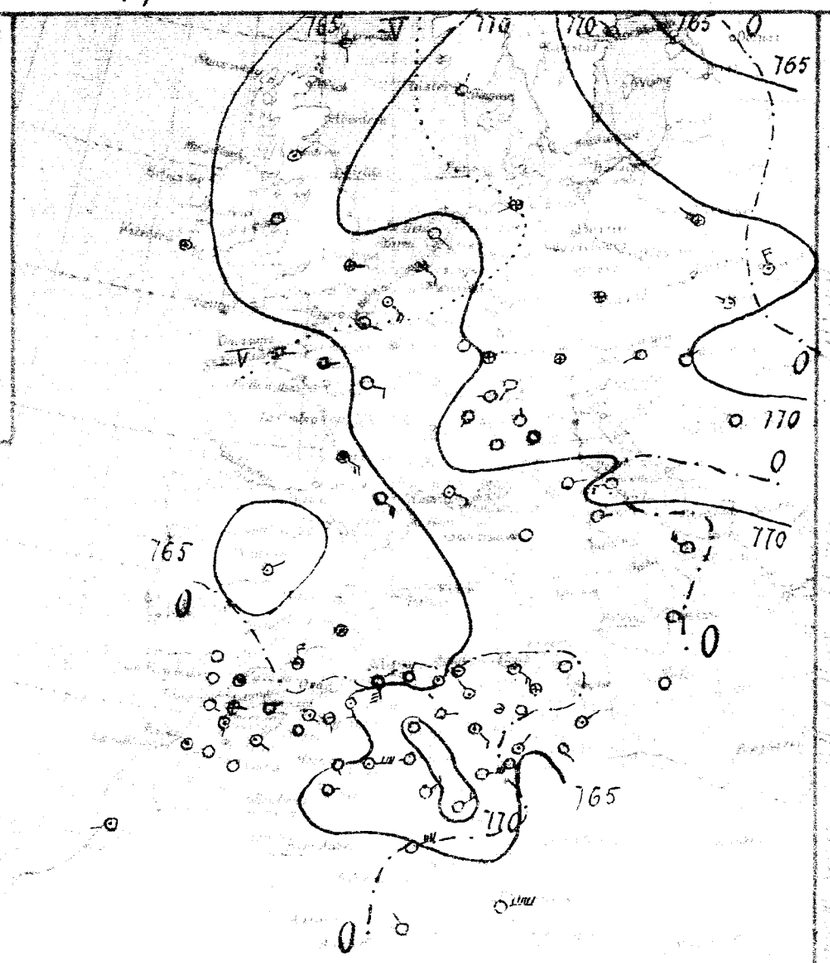

Stations	Observation de 7 heures du matin												Remarques
											307 lg 68 lg	307 lg	
	65.0	0.0	24.8	+2.0	SE 1	nuag.	Agitée	31	16			21	19h sirocco
	63.3	-0.3	24.6	+4.6	S 5	couvert	Agitée	30	17			8	
	63.8	-0.2	22.2	+3.2	calme	Ennuag.		33	20			44	
	64.0	+0.1	20.7	+4.6	NW 2	d		29	22	Gttes		37	18h gouttes ; éclairs SW
	64.5	+0.5	25.6	+4.0	NNE 1	couvert	Belle	22	23			38	soirée éclairs tonnerre lointains et gouttes
Carlon	64.1	+0.6	24.7	+6.3	calme	Ennuag.		28	22				
	65.5	"	26.0	"	calme	Ennuag.	Belle	"	"			13	
	65.5	+0.7	22.0	-2.0	ESE 2	Beau	Belle	31	18			20	
	66.0	+0.7	22.0	-1.0	SE 4	nuag.	Agitée	"	21				
	"	"	22.4	-1.6	SW 4	clair	Calme	30	20			49	18h éclairs
	67.7	+0.2	22.8	-0.4	calme	clair		30	18			46	
	65.5	-1.0	24.6	+0.6	NE 2	nuag.	Calme	29	23			12	
	63.3	+1.0	22.0	+3.0	calme	couvert		29	19			7	
	62.8	+1.5	24.7	+1.7	S "	nuag.		28	25			18	
	64.1	+0.4	21.0	"	S 1	brume		29	20			15	
	"	"	20.4	+0.6	SE 5	nuag.		31	19	0.0		3	Sirocco léger
	64.0	0.0	25.0	+3.6	S 3	d		31	21				sirocco
	65.3	+1.3	21.0	+3.7	NNE 1	nuag.		34	20			19	
	67.0	+1.0	16.5	-0.5	NE 2	Ennuag.		30	14	Gttes		15	sirocco léger
	65.8	+2.2	18.0	-0.5	NE 1	d		29	15			15	15h gouttes
	"	"	19.2	+0.2	S 2	Beau		27	17	Gttes		33	
	64.9	+1.4	23.4	+1.9	SW 3	nuag.		29	21			12	22h30 gouttes
	"	"	22.0	+3.1	E 1	Ennuag.		35	20			6	
	66.8	+1.1	15.5	-1.0	calme	d		30	14			15	sirocco léger et la nuit
	67.5	+1.0	15.7	-0.8	NW 2	d		28	14	25.0	25.0	5	
	"	"	14.5	-3.3	calme	brume		27	12	4.0	4.0	9	14h45-16h15 orage, pluie
	68.2	0.0	18.0	+0.7	NW 1	clair		30	"				13-16h pluie
	66.5	+1.3	20.6	+1.3	calme	brouillard		35	16			36	
	69.2	+0.2	18.0	+1.0	calme	clair		29	13				
	67.1	+2.7	17.0	0.0	E 1	couvert		"	10				
	64.9	+1.1	19.5	+1.5	S 1	d		23	11			4	
	64.9	+1.3	18.2	-0.6	E 6	Ennuag.		27	13		0.1	13	Vent violent la nuit
	70.0	+1.5	14.1	+1.3	calme	Beau		26	11		5.0	28	
	69.5	"	19.2	-0.8	E 2	clair		30	17			18	
	"	"	21.0	+1.0	N 1	clair		29	18			13	
	69.3	+0.8	18.0	+1.0	W 1	clair		28	16			7	
	67.8	+1.0	22.0	-1.0	SE 3	Ennuag.		31	21				
	66.4	+0.5	21.0	-5.2	E 5	clair		33	19			1	
	"	"	21.1	+1.1	SE 1	d		35	18			2	
	65.3	-0.7	20.0	-2.0	NE 2	nuag.		32	12			2	
	62.9	+3.0	21.6	-0.7	NE 3	Beau		35	10			2	
	71.0	+2.1	20.0	-1.0	NE 4	clair		33	18				
	63.7	-0.5	22.0	-1.0	ENE 6	Beau		"	15				
	60.6	-0.4	21.0	-1.0	NNW 2	Beau		38	20				
	"	"	27.0	+7.0	E 8	clair		"	"				
	"	"	22.0	0.0	NE 3	clair		"	18				

Le baromètre a baissé sur l'Est de l'Europe et
frique du Nord - La pression reste élevée sur l'Europe centrale et les Balkans (Prague
m) ainsi que sur le centre de l'Afrique du Nord (Djelfa 770mm). Elle est basse sur
ran Arctique (Islande 754mm).

En Algérie, ce matin, le ciel est très nuageux ou
vert avec éclaircies sur l'Est du versant et le Sahara oriental - Les vents soufflent en
ajorité d'Est à Sud et sont assez forts à l'Ouest (sirocco) faibles à l'Est - Des averses
geuses sont tombées en quelques points des Hauts-Plateaux.

La mer est belle ou agitée

Jusqu'à Mardi : Hausse barométrique : Ouest
rm - Afrique du Nord - Baisse : Nord et Est bassin, plus faible Sud-ouest Maroc -
Algérie, alternatives de temps très nuageux ou couvert et orageux et d'éclaircies,
ts variables faibles ou modérés, secteurs Sud et Est dominants - Sirocco -
mpérature au-dessus de la normale.

ORAN	ALGER	CONSTANTINE
Très nuageux et orageux s'éclaircissant - Vents variables faibles ou modérés secteurs Est et Sud dominants	Très nuageux et orageux avec éclaircies - Vents variables faibles ou modérés, secteurs Est et Sud dominants.	Très nuageux et orageux avec éclaircies - Vents variables faibles ou modérés, secteurs Est et Sud dominants
Très nuageux et orageux s'éclaircissant - Vents variables faibles ou modérés secteurs Est et Sud dominants	Très nuageux et orageux avec éclaircies - Vents variables faibles ou modérés, secteurs Est et Sud dominants	Très nuageux et orageux avec éclaircies - Vents variables faibles ou modérés, secteurs Est et Sud dominants
Très nuageux au Sud, orageux au Nord - Vents des secteurs Est et Sud modérés ou assez forts	Nuageux - Orageux au Nord - Vents du secteur Est modérés ou assez forts	Nuageux - Orageux au Nord - Vents du secteur Est modérés ou assez forts

Golfe du Lion — Vents variables faibles ou modérés, secteur Est dominant
Baléares — Vents variables faibles ou modérés
Corse — Vents variables faibles ou modérés, secteurs Est et Sud dominants

Ouest	Algérie	Secteur Ouest 8 à 10m
"	Sahara	Est à Sud 10 à 12m
Est	Algérie	Secteur Est 8 à 10m
"	Sahara	Secteur Est 8 à 10m

Avis aux Agriculteurs

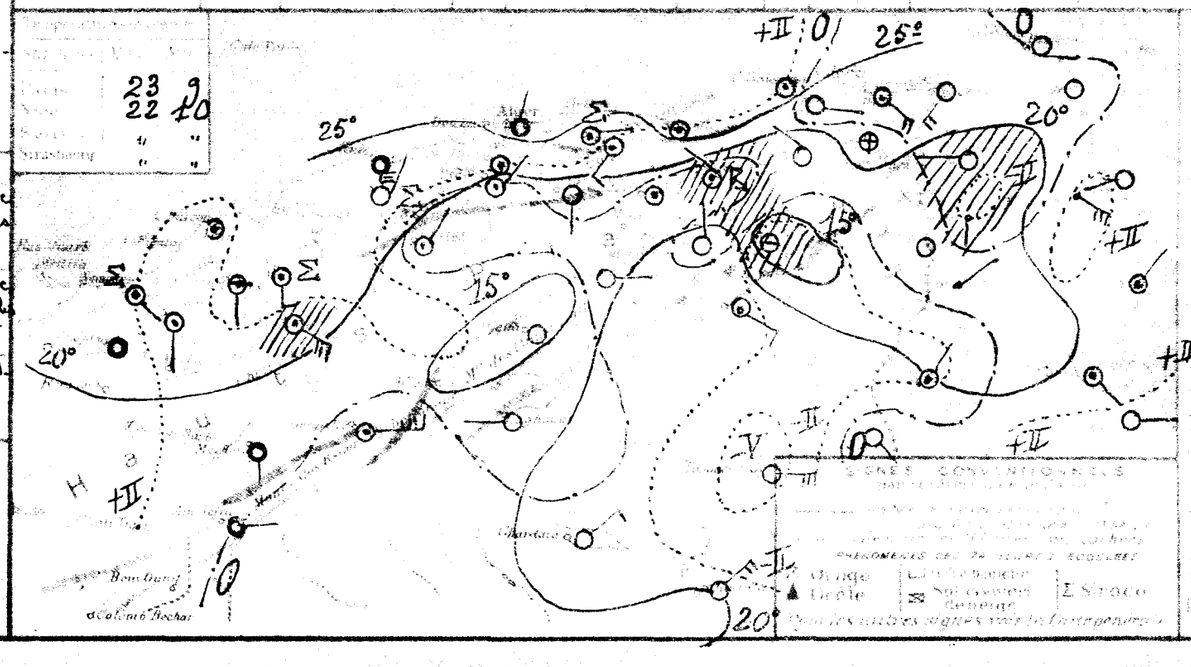

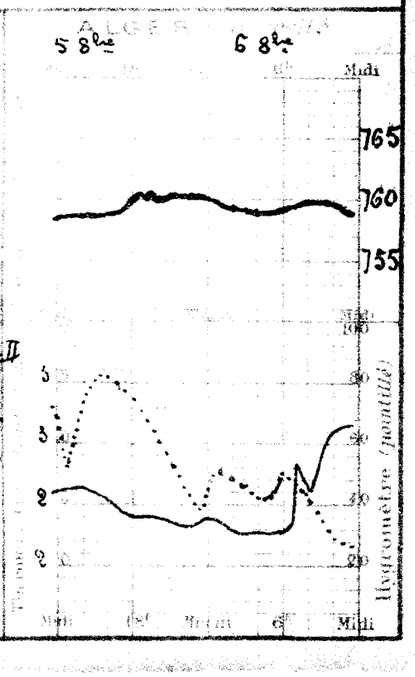

52e Année N° 280

BULLETIN MÉTÉOROLOGIQUE DE L'ALGÉRIE

Jeudi 7 Octobre 1926

7h. Matin

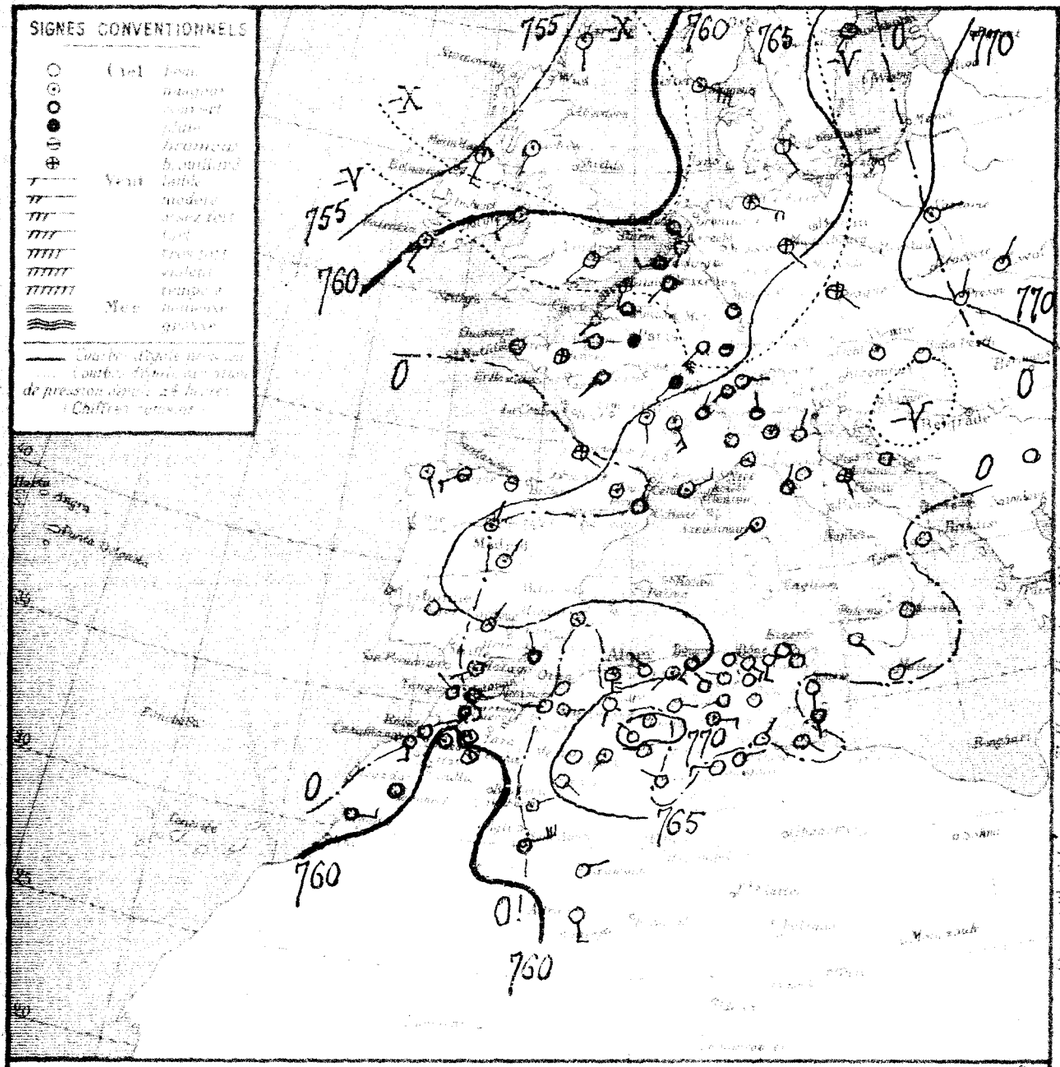

STATIONS	Altitude en mètres	Pression à 0° et au niveau de la mer: Observation	Pression: diff. en 24h	Température de l'air: Observation	Température: diff. en 24h	Vent: Direction et force (de 0 à 10)	Etat du Ciel	Etat de la Mer	Dans les 24 heures: Température extrême: max	Température extrême: min	Dans les 24 heures: Pluie en millim.	Pluie du 30 Sept. au 7 Oct.	Pluie du 1er Sept. au 30 Sept.	PHÉNOMÈNES
Littoral														
Nemours	4	64.0	+1.0	25.5	+0.7	W 1	Beau	Agitée	30	16			21	
Beni Saf	5													
Oran	53													
Mostaganem	20													
Tenes	58	62.5	-0.8	27.6	+3.0	S 5	8 nuag.	Agitée	34	23			8	
Blida	267	63.0	-0.8	29.0	+6.8	S 2	nuag.		35	23			44	
Bouzarea	344	63.4	-0.6	26.7	0.0	SW 2	clair		31	23	0.8	0.8	57	15h-15h40 orage local, pluie
Alger	59	64.1	-0.4	25.7	+0.1	NW 1	id	Belle	32	21	8.8	8.8	58	sirocco hier, 16h orage, grêle, pluie
Maison Carrée	46	63.5	-0.6	22.0	-2.7	calme	8 nuag.		34	20	3.0	3.0		orage pluie hier
~~Bougie~~ Carlon	9	64.9	-0.4	25.0	-1.0	SW 3	8 nuag.	Belle	-	17			13	
Philippeville	47	65.5	-0.8	20.2	-1.8	calme	clair	Belle	28	20			20	
Cap de Garde	161	65.7	-0.3	21.0	-1.0	SE 3	id	Belle	25	19				
La Calle	10	"	"	23.5	+1.1	SSW 2	id	Calme	29	21			19	
Bizerte	9													
Tunis	36	66.5	-1.8	23.4	+1.4	calme	clair		27	18			46	
Sfax	8	67.1	+1.6	22.2	-2.4	S 1	couvert	Agitée	27	22			12	
Hauts Plateaux														
Oudjda	580												7	
Tlemcen	806	62.9	+0.1	23.8	-0.9	S 1	Beau		30	21	0.4	0.4	12	Pluie
Sidi Bel Abbes	470	64.9	+0.8	22.0	+1.0	E 1	clair		31	18	gttes		15	15h orage, gouttes
Saïda	860	"	"	21.2	+0.8	SE 4	clair		32	19			3	
Mascara	500	64.7	+0.7	19.8	-3.2	calme	id		31	19	gtte			gouttes hier
Relizane	79	"	"	21.5	-1.5	N 2	8 nuag.		35	20			19	
Orleansville	115	64.9	-0.4	19.1	-1.0	E 1	clair		34	19	gttes			gouttes hier après midi et soirée
Tiaret	1129	65.9	+0.4	16.2	-1.6	SSW 1	Beau		29	15	gttes	0.5	15	19h30 gouttes (Pluie du 5 8h = 0m/m5)
Vialar	900	66.0	-0.1	15.2	-0.7	NE 2	nuag.		28	14	gttes		15	15h gouttes
Medéa	1050	65.6	-0.2	17.3	-0.7	S 1	clair		28	15			35	
Aumale	1127	"	"	19.5	+0.3	"	Beau		26	16	3.0	3.0	12	2h orage au Sud pluie
Fort National	849	64.9	0.0	21.2	-2.2	SW 2	nuag.		29	20			6	
Tizi Ouzou	222	"	"	25.5	+3.5	SE 1	id		36	22			15	sirocco hier et la nuit
Bordj Bou Arreridj	915	65.8	-1.0	16.5	+1.0	NW 1	8 nuag.		30	15			5	
Setif	1015	66.3	-1.2	17.2	+1.5	NW 2	couvert		26	14		25.0	9	
Batna	1044	68.6	"	13.6	-0.9	WSW 1	id		26	12		4.0		
Constantine	661	67.8	-0.4	18.3	-0.6	WNW 1	clair		31	17			7	
Guelma	227	66.0	-0.6	21.2	+0.6	calme	id		33	14			32	
Tebessa	861	68.6	-0.6	15.0	-3.0	calme	id		28	12				
Sahara														
El Aricha	1251													
Ain Sefra	1073	67.6	+0.5	14.0	-3.0	SE 2	clair		-	13				
Mecheria	1167	65.7	+0.8	16.0	-3.5	calme	id		27	13			4	
Geryville	1380	"	"	18.7	+0.5	SW 2	nuag.		27	11		0.1	13	
Aflou	1420	70.1	-	14.0		NW 1	clair		27	10			28	
Djelfa	1160	71.5	+1.5	10.1	-4.0	calme	clair		25	10		5.0	18	
Bou Saada	559	68.5	-1.0	20.4	+1.2	E 2	id		29	17			15	
M'Sila	498													
Biskra	188	"	"	20.0	-1.0	E 1	clair		29	16			7	
Colomb-Bechar	788	63.6	+1.6	23.0	-1.0	ENE 1	nuag.		"	19				
Laghouat	731	69.5	+0.2	17.0	-1.0	W 1	clair		28	15				
Biskra	125	67.6	-0.2	22.0	0.0	E 3	8 nuag.		30	21			1	
Touggourt	80	66.6	+0.2	20.6	-0.4	W 2	clair		32	17			2	
El Oued	70	"	"	16.8	-4.3	ENE 1	id		34	16			2	
Tozeur	50	65.2	-0.1	18.0	-2.0	NE 2	nuag.		31	11				
Ghardaïa	526	68.7	-0.2	20.4	-1.2	WNW 1	clair		32	18			2	
Ouargla	157													
El Goléa	394													
Beni-Abbès	487	61.4	0.0	22.0	-2.0	ENE 5	8 nuag.		-	22				
Timimoun	344	65.6	+0.6	22.0	-1.0	ENE 2	clair		-	21				
Adrar		"	"	17.0	-4.0	S 3	id		-	17				
In Salah														
Ft Flatters														
Ft Polignac														
Djanet														
Tamanrasset														
Rabat														

Situation générale et situation en Algérie. Le baromètre a presque baissé sauf à l'Ouest de la Péninsule Ibérique et du Maroc et au Sahara. La pression est élevée à l'Est de l'Europe (Varsovie 771mm) et à l'Est de l'Afrique du Nord (Djelfa 772mm). Des dépressions recouvrent l'océan Arctique (San Mayen 740mm) et le Sud du Maroc (Assaka 757mm). En Algérie, ce matin, le ciel est très nuageux ou couvert avec éclaircies. Les vents soufflent en majorité du secteur Sud et sont modérés. Des averses orageuses sont tombées hier après midi et cette nuit en quelques points du réseau. Le sirocco s'est fait sentir en divers endroits. La mer est belle ou agitée sur la côte africaine.

Probabilité (valable pour la journée du). Jusqu'à Mardi: Baisse barométrique: Nord et Est bassin méditerranéen. Variations irrégulières sur l'Afrique du Nord. En Algérie: Alternatives de temps très nuageux ou couvert et orageux et d'éclaircies. Vents du secteur Sud faibles ou modérés (Coups de vent d'Ouest). Température supérieure à la normale (sirocco).

	ORAN	ALGER	CONSTANTINE
Littoral et Tell	Orageux et éclaircies. Vents de Sud à Ouest faibles ou modérés (coups de vent d'Ouest)	Orageux et éclaircies. Vents de Sud à Ouest faibles ou modérés (Coups de vent d'Ouest)	Orageux et éclaircies. Vents de Sud à Ouest faibles ou modérés (Coups de vent d'Ouest)
Hauts Plateaux	Orageux et éclaircies. Vents de Sud à Ouest faibles ou modérés (coups de vent d'Ouest)	Orageux et éclaircies. Vents de Sud à Ouest faibles ou modérés (Coups de vent d'Ouest)	Orageux et éclaircies. Vents de Sud à Ouest faibles ou modérés (Coups de vent d'Ouest)
Sahara	Nuageux. Orageux au Nord. Vents d'Est à Sud modérés ou assez forts	Nuageux à orageux au Nord. Vents d'Est à Sud modérés ou assez forts	Nuageux au Nord. Beau au Sud. Vents du secteur Est modérés ou assez forts

AVIS AUX PORTS
- Golfe du Lion, Baléares: Vents du secteur Est faibles ou modérés
- Oran, Alger, Bizerte: Vents de Sud à Ouest faibles ou modérés (Coups de vent d'Ouest)

VENTS EN ALTITUDE
- Ouest Algérie: secteur Ouest 8 à 10
- " Sahara: Est à Sud 8 à 10
- Est Algérie: secteur Sud 6 à 8
- " Sahara: secteur Est 8 à 10

Avis aux Agriculteurs

Temperatures extremes	Max	Min
Stations		
Paris	26	13
Nice	33	10
Biarritz	"	"
Strasbourg	"	"

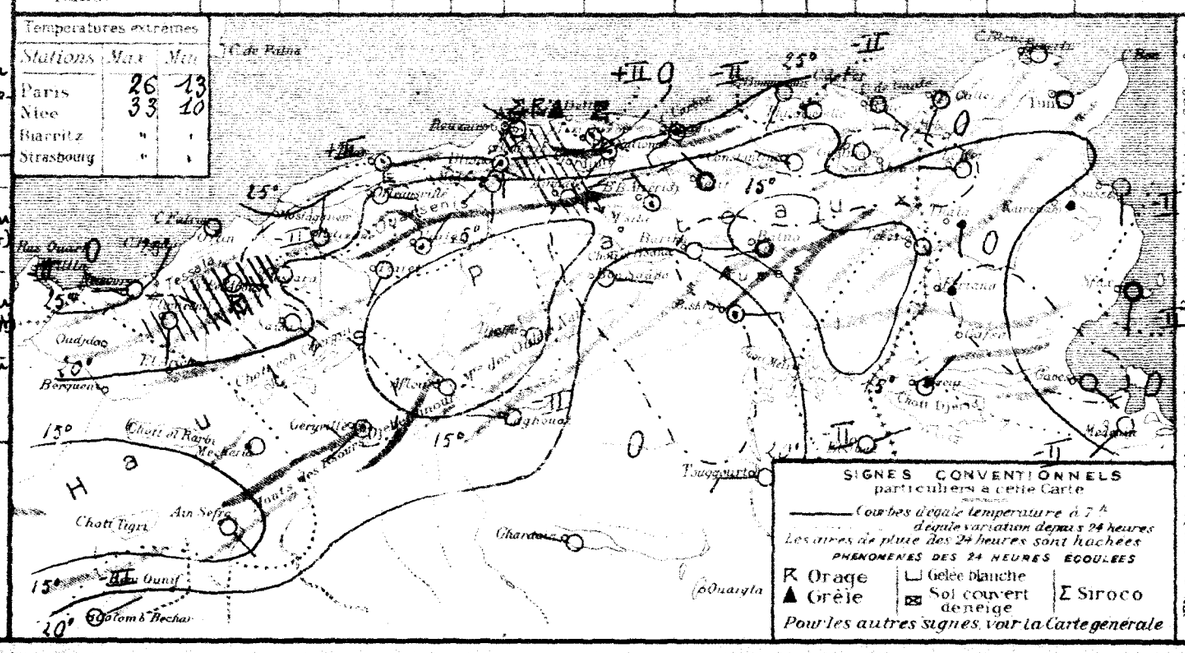

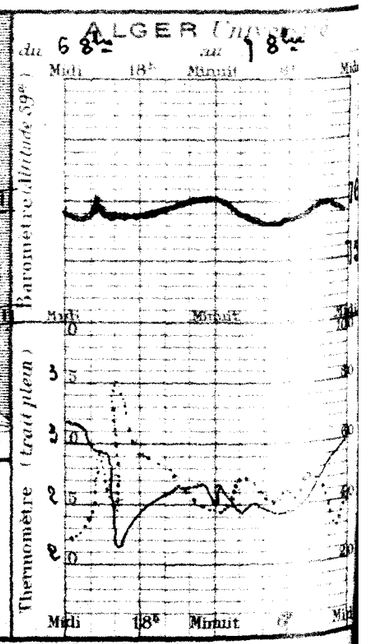

52e Année N° 281

BULLETIN MÉTÉOROLOGIQUE DE L'ALGÉRIE

Vendredi 8 Octobre 1926 — 7h Matin

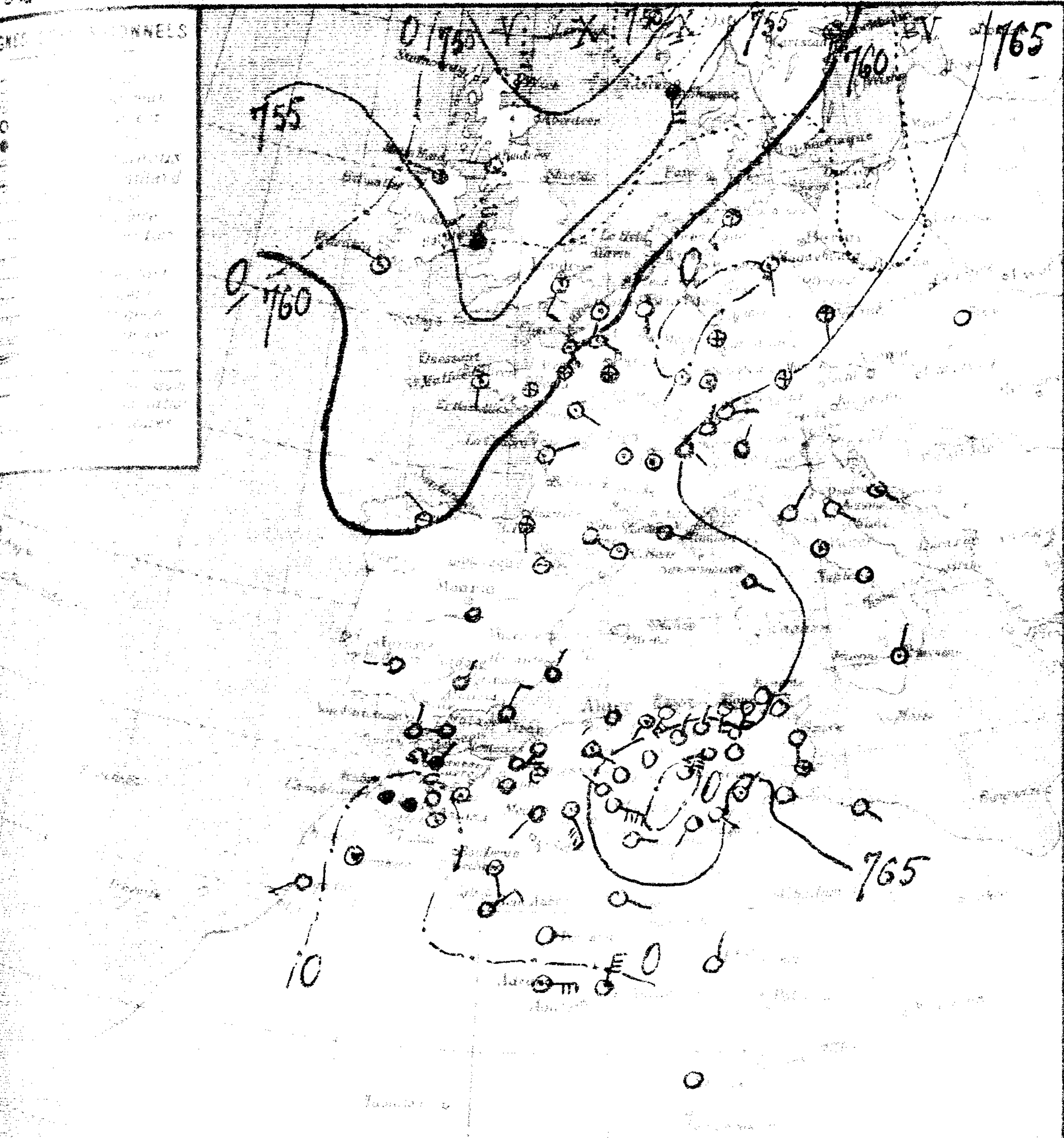

Stations	Altitude en mètres	Pression obs.	Pression diff. 24h	Temp. obs.	Temp. diff. 24h	Vent direction et force	État du ciel	État de la mer	Temp. max	Temp. min		Pluie 30/7h 8h	30/j	Phénomènes
Nemours	4	63.0	-1.0	24.0	-1.5	E 2	couvert	Belle	24	17			21	
Beni Saf	3													
Oran	50													
Mostaganem	20													
Ténès	58	61.5	-1.0	24.4	-3.2	SW 2	couvert	Belle	34	23			8	
Blida	267	60.1	-2.9	26.0	-3.0	calme	Ennuag'		35	23			44	15h tonnerre
Bouzaréa	344	60.8	-2.6	26.4	+0.3	SW 1	id		30	25		0.8	37	
Alger	59	61.5	-1.9	25.2	-0.5	calme	couvert		31	24		8.8	38	
~~Maison Carrée~~ Carbon	48	61.0	-2.5	25.0	+3.0	calme	Ennuag'	Belle	30	20		3.0		sirocco hier
Bougie		61.7	-3.2	28.0	+3.0	SW 5	clair	Belle	–	–			13	
Philippeville	45	62.4	-2.9	23.0	+2.8	calme	nuag'	Pagitée	26	20			20	sirocco
Cap de Garde		62.6	-3.1	21.0	0.0	SSW 4	clair	Belle	28	19				
La Calle		"	"	21.4	-2.1	SSW 4	id	Calme	28	21			49	
Bizerte														
Tunis		65.4	-1.1	24.2	+0.8	calme	clair		30	15			46	
Sfax		65.5	-1.6	21.0	-1.2	calme	Ennuag'	Pagitée	28	21			12	
Oudjda	580	62.3	-0.3	18.0	-6.0	calme	couvert		35	18			7	
Tlemcen	806	61.1	-1.8	23.0	-0.8	SSW 3	id		31	18		0.4	12	
Sidi bel Abbès	476	63.1	-1.8	18.0	-4.0	E 1	couvert		32	16			15	
Saïda	860	"		20.4	-0.8	SE 5	Beau		31	18			3	
Mascara	590	62.3	-2.6	21.0	+1.2	calme	nuag'		33	19				
Relizane		"	"	22.1	+0.6	WSW 1	Ennuag'		37	20			19	
Orléansville	142	62.1	-2.2	21.2	+2.1	E 1	id		35	21				
Tiaret	1082											0.5	15	
[illegible]		63.2	-3.7	18.0	+2.2	SE 2	Ennuag'		27	11	gttes		15	14h gouttes
Médéa		62.1	-3.5	20.1	+2.8	SE 1	couvert		28	12			33	
Aumale		"		18.2	-1.3	S 1	Beau		28	18		3.0	12	
Fort National	942	62.3	-2.6	22.4	+1.2	SW 2	nuag'		30	21			6	
Tizi Ouzou	222	"		20.1	-5.4	E 1	Ennuag'		36	19			15	sirocco
Bordj bou Arreridj	917	64.9	-0.9	13.8	-2.7	NW 1	clair		30	18			5	
Sétif	1070	65.5	-0.8	15.8	-1.4	NNE 1	id		27	13		25.0	9	
Batna	1044	57.4	-1.2	14.4	+0.8	WSW 2	Beau		26	9	7.0	11.0		11-12h pluie
Constantine	660	66.1	-1.7	17.1	-1.2	NNE 1	clair		31	15			7	
Guelma	260	64.2	-1.3	21.7	+0.5	calme	id		32	15			32	
Tébessa	860	67.0	-1.6	15.0	0.0	calme	id		27	12				
El Aricha	1251													
Aïn Sefra	1075													
[illegible]		"	"	17.0	+1.0	SW 2	couvert		28	11			4	
[illegible]		65.6	"	16.4	-2.3	SSE 6	Ennuag'		26	15		0.1	13	
[illegible]	426	67.3	-2.8	15.0	+1.0	NW 1	clair		25	9			28	
Djelfa		66.9	-4.6	16.2	+6.1	calme	id		27	11		5.0	18	
Bou Saâda	570	66.5	-2.0	20.0	-0.4	calme	id		28	15			15	
[illegible]	490												7	
Barika	464													
Colomb Béchar	760	62.3	-1.5	24.0	+1.0	SSE 1	Ennuag'		"	20				
[illegible]	751	67.6	-1.9	17.0	-1.0	ESE 6	Beau		27	17				
Biskra	125	68.2	+0.6	22.0	0.0	NNE 4	clair		–	21			1	
Touggourt	80	65.8	-0.8	21.0	+0.4	SW 1	id		32	18			2	
[illegible]	70	"	"	18.6	+1.8	SE 1	id		33	16			2	
[illegible]	50	63.1	-2.2	20.0	+2.0	NE 2	nuag'		31	12				
Ghardaïa	526	68.4	-0.3	"	"	[illegible] 1	Beau		32	15			2	
Ouargla	157	60.6	-0.9	22.0	+2.0	ESE 1	clair		32	18				
[illegible]	394			21.0	-1.0	NE 3	couvert		"	20				
[illegible]	497	63.2	-0.4	21.0	-1.0	E 1	Beau		"	20				
[illegible]	284			21.0	+4.0	E 5	nuag'		–	20				
[illegible]		61.2	+0.9	23.0	-2.0	NW 6	Beau		38	21				
[illegible]		"	"	22.0	-2.0	NNE 2	clair		"	17				
[illegible]														
[illegible]		"		20.0	"	calme	Beau		"	"				
[illegible]														

[Situation] générale et situation en Algérie — Le baromètre a partout baissé sauf au Sud du Maroc et au Nord-Ouest de l'Europe. Une dépression recouvre le Nord de ce continent (îles Féroë - Bromno 748m/m). La pression est élevée à l'Est de l'Europe (Kosicé 768m/m) [et] de l'Afrique du Nord (Ghardaïa 768m/m).

En Algérie, ce matin, le ciel est très nuageux ou couvert sur la moitié Ouest, beau ou peu nuageux sur la moitié Est. Les vents soufflent en majorité du secteur Sud et sont faibles ou modérés. On signale des averses orageuses [dans l']après-midi.

La mer est belle ou peu agitée.

Probabilités pour la journée — Jusqu'à Midi : baisse barométrique : Bassin Méditerranéen - Nord Afrique, plus faible Maroc. En Algérie, à l'Ouest : temps très nuageux [ou] couvert et orageux. Averses. Vents de Sud à Ouest faibles ou modérés (Coups de vent d'Ouest). [À l']Est : Beau puis se couvrant et devenant orageux. Vents du secteur Sud faibles ou modérés. [Tem]pérature supérieure à la normale (sirocco dans l'Est).

	ORAN	ALGER	CONSTANTINE
[Littoral et] Tell	Très nuageux ou couvert. Averses orageuses. Vents de Sud à Ouest faibles ou modérés	Très nuageux ou couvert. Averses orageuses. Vents de Sud à Ouest faibles ou modérés	Beau puis devenant couvert et orageux. Vents du secteur Sud faibles ou modérés
Hauts Plateaux	Très nuageux ou couvert. Averses orageuses. Vents du secteur Sud modérés ou assez forts	Très nuageux ou couvert. Averses orageuses. Vents du secteur Sud modérés ou assez forts	Beau puis devenant couvert et orageux. Vents du secteur Sud faibles ou modérés
Sahara	Nuageux. Orageux au Nord. Vents d'Est à Sud modérés ou assez forts	Nuageux. Orageux au Nord. Vents d'Est à Sud modérés ou assez forts	Beau puis nuageux. Vents variables modérés (secteur Est dominant)

Avis aux ports		
Golfe du Lion, Baléares		Vents des secteurs Est à Sud faibles ou modérés
Oran, Alger		Vents de Sud à Ouest faibles ou modérés (Coups de vent d'Ouest)
Bizerte		Vents du secteur Sud faibles ou modérés

Vents en altitude		
Ouest	Algérie	secteur Ouest 8 à 10m
"	Sahara	Est à Sud 8 à 10m
Est	Algérie	secteur Sud 6 à 8m
"	Sahara	secteur Est 8 à 10m

Avis aux Agriculteurs

Températures extrêmes	Max	Min
Paris	21	10
Nice	23	7
Biarritz		
Strasbourg		

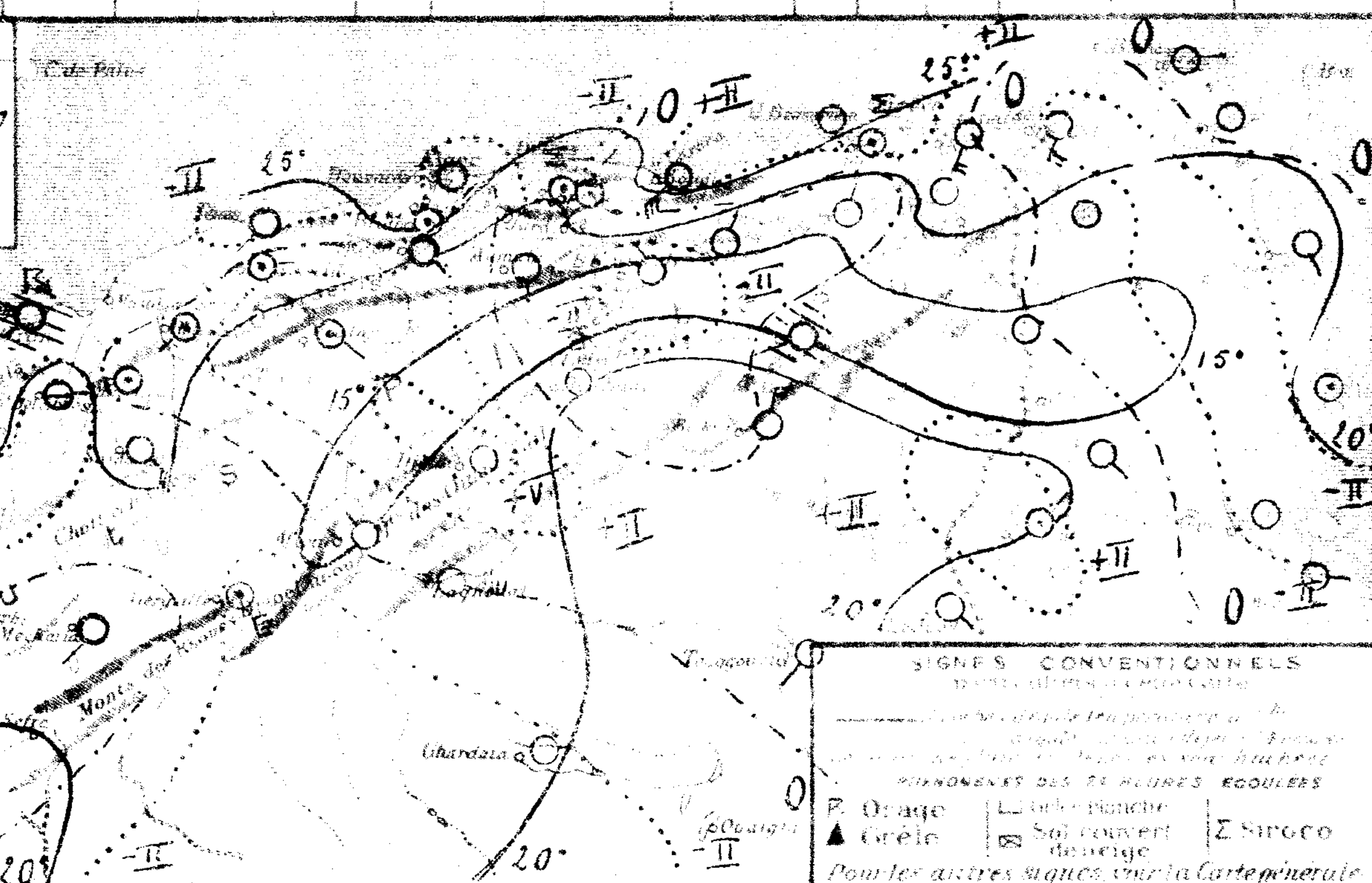

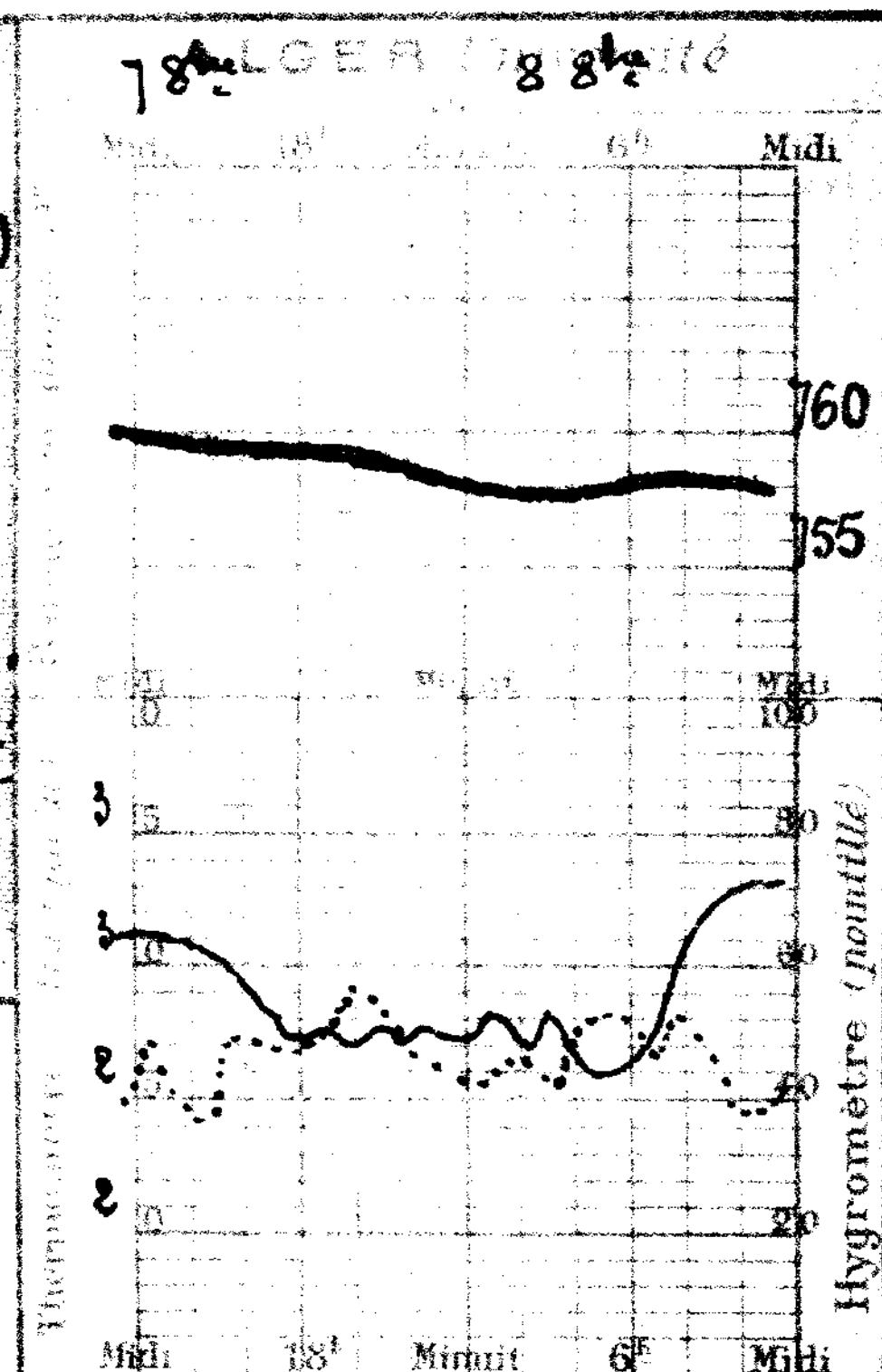

BULLETIN MÉTÉOROLOGIQUE DE L'ALGÉRIE

Samedi 9 Octobre 1926 — 7h Matin

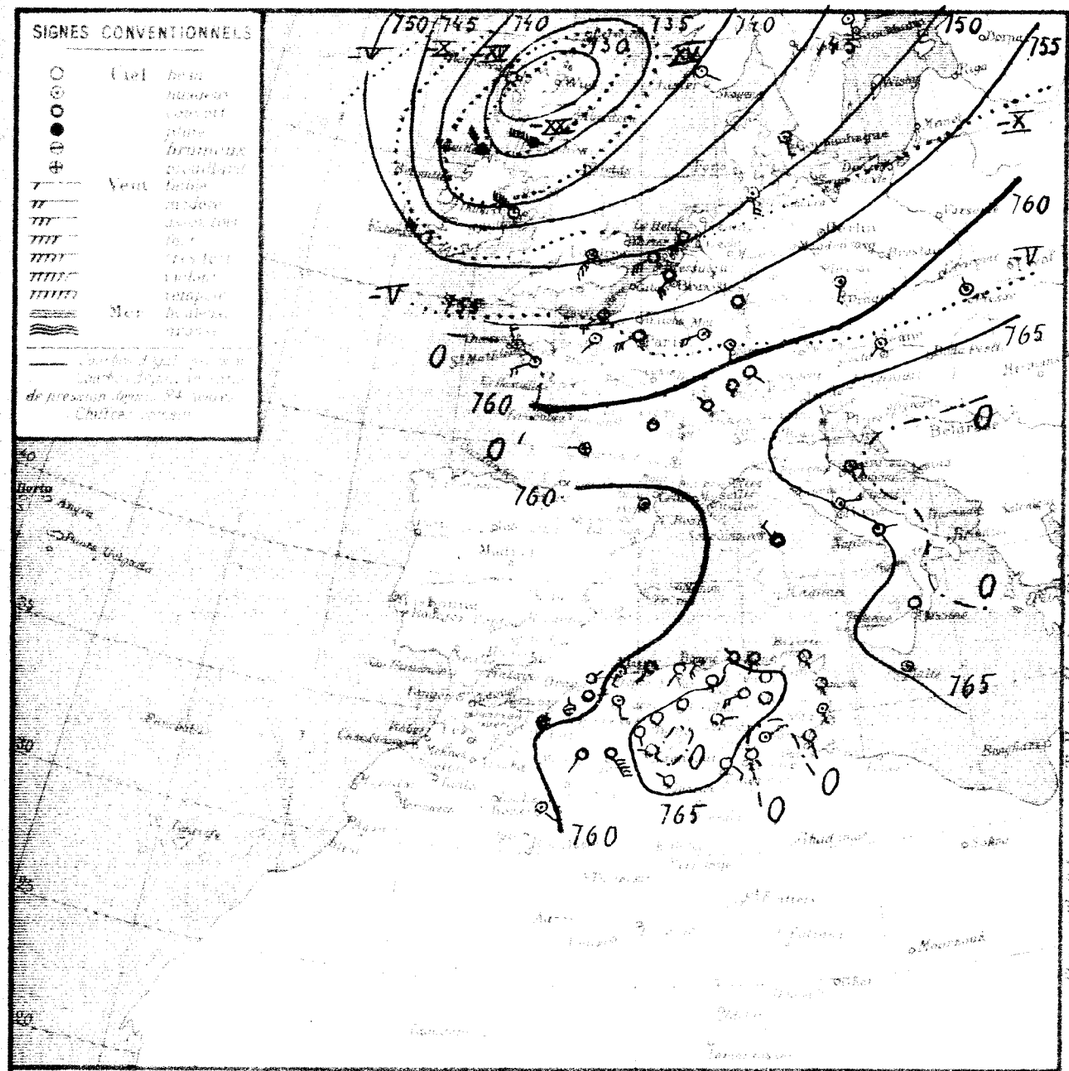

STATIONS	Altitude en mètres	Observation de 7 heures du matin — Pression à 0° et au niveau de la mer: observation	diff. de 24h	Température de l'air: observation	diff. de 24h	Vent: Direction et force de 0 à 9	Etat du Ciel	Etat de la Mer	Dans les 24 heures — Température extrême: maxima	minima	Pluie en millimètres	Pluie du 1er Sept. au 30 Sept. millimètres	Pluie du 1er Sept. au 30 Sept. millimètres	PHÉNOMÈNES
Nemours	4												21	
Beni Saf	5													
Oran	52													
Mostaganem	26	60.0	"	25.0		NE 1	beau	Belle	25	22				
Tenes	58	60.5	-1.0	24.6	+0.2	SW 3	couvert	Agitée	30	17			8	
Blida	267	59.0	-1.1	26.0	0.0	S 3	d		35	22			44	
Bouzaréa	344	60.7	-0.1	24.2	-2.2	SSW 2	clair		32	22		0.8	37	21h éclairs au SW
Alger	59	60.6	-0.6	24.7	-0.8	SW 2	beau	Belle	33	23		8.8	38	
Maison Carrée	48	60.7	-0.3	25.5	+0.3	SW 2	d		34	20		5.0		sirocco léger
Bougie Cap Carbon	"	61.7	0.0	27.0	-1.0	SW 4	couvert	Calme	27				13	
Philippeville	47	61.4	-1.0	25.5	+2.5	NW 1	clair	Agitée	33	23			20	
Cap de Garde	161	61.6	-1.0	26.0	+5.0	SSW 2	d	Calme	34	20				
La Calle	10	"	"	23.9	+2.5	SSW 4	d	Calme	31	23			49	
Bizerte	[illegible]													
Tunis	[illegible]	64.1	-1.3	23.6	-0.8	S 1	clair		30	20			46	
Sfax	5	62.1	-3.4	21.8	+0.2	S 2	couvert	Belle	28	22			14	
Oudjda	[illegible]	60.1	-2.2	18.0	0.0	calme	couvert		32	16	2.8	2.8	7	Pluie hier et la nuit
Tlemcen	[illegible]	58.9	-2.2	21.2	-1.8	SSW 6	d		28	16	2.0	2.4	12	Pluie
Sidi Bel Abbès	[illegible]	60.9	-2.2	16.8	-1.2	N 1	brume		30	16	3.8	3.8	15	18-19h orage pluie
Saïda	[illegible]	"	"	19.9	-0.5	SE 5	couvert		27	18			3	
Mascara	[illegible]	59.8	-2.3	20.8	-0.2	E 2	couvert		29	19				16 et 20h coups de vent, sirocco
Relizane	[illegible]	"	"	22.5	+0.4	SSW 1	couvert		35	20			19	
Orléansville	[illegible]	61.3	-0.8	19.0	-2.8	S 1	clair		33	14				
Tiaret	[illegible]	61.6	-1.9	18.5	+0.1	S 3	couvert		29	16		0.5	15	Coups de vent la nuit
Djelfa	[illegible]	62.3	-0.9	10.0	-2.0	NE 3	couvert		24	14			15	
Médéa	[illegible]	61.4	-0.7	18.7	-1.4	NE 1	clair		28	14			33	
Aumale	[illegible]	"	"	18.2	0.0	S 3	beau		26	18		3.0	18	
Fort National	[illegible]	61.8	-0.5	21.1	-1.3	SW 2	d		30	20			6	
Tizi Ouzou	[illegible]	"	"	25.0	+4.9	NE 1	clair		36	20			15	sirocco
Bordj Bou Arréridj	[illegible]	63.1	-1.8	17.0	+3.2	calme	d		28	16			5	
Sétif	[illegible]	64.8	-0.7	16.8	+1.0	SSE 1	d		27	14		25.0	9	
Batna	[illegible]	63.7	-1.7	16.5	+2.1	WSW 4	d		25	13		11.0		
Constantine	[illegible]	65.5	-0.6	18.2	+1.1	W 1	d		31	16			7	
Guelma	[illegible]	62.7	-1.5	23.3	+1.6	calme	d		34	19			32	
Tébessa	[illegible]	65.9	-1.1	17.0	+2.0	calme	d		21	15				
El Aricha	[illegible]													
Ain Sefra	[illegible]													
Mecheria	[illegible]	61.0	"	17.4	+0.4	SW 2	couvert		27	11			4	
Géryville	[illegible]	62.1	-1.5	16.5	+0.1	SSE 7	d		25	15		0.1	13	sirocco
Aflou	1426	68.9	+1.6	14.0	-1.0	S 1	clair		24				28	
Djelfa	[illegible]	65.8	-1.9	14.8	-1.4	calme	d		26	12		5.0	18	
Bou Saada	[illegible]	65.6	-0.9	19.6	-0.4	calme	d		29	15			15	
M'Sila	[illegible]													
Biskra	[illegible]	"	"	19.1	-0.6	WSW 3	clair		29	16			7	
Colomb-Béchar	[illegible]	59.4	-2.9	23.0	-1.0	SSE 3	couvert		"	19				
Laghouat	[illegible]	61.5	-0.1	16.0	-1.0	W 1	clair		27	15				
Biskra	[illegible]	63.6	-2.6	21.0	-1.0	E 2	d		28	20			1	
Touggourt	[illegible]	65.0	-0.8	22.8	+1.8	SE 3	d		33	19			8	
El Oued	[illegible]	"	"	16.8	-1.8	SSE 1	d		33	16			2	
Tozeur	[illegible]	65.3	+2.2	17.0	-3.0	NE 2	couvert		31	13				
Ghardaïa	[illegible]	66.9	-1.5	19.1	"	NW 1	beau		32	17			2	
Ouargla	[illegible]													
El Goléa	[illegible]													
Beni Abbès	[illegible]													
Timimoun	[illegible]													
Adrar														
In Salah														
Fort Flatters														
Fort Polignac														
Djanet														
Tamanrasset														
Rabat														

Situation générale et tendance probable du temps en Algérie — Le baromètre a baissé sur l'Europe et l'Afrique du Nord. Une profonde dépression se tient sur les Iles Britanniques (Stornoway 728mm) et un minimum relatif jalonne l'Ouest de l'Afrique du Nord (Tlemcen 759mm). La pression est élevée sur les Balkans (Bucarest 769mm).

En Algérie, ce matin, le ciel est très nuageux ou couvert sur la moitié Ouest du réseau, beau ou peu nuageux ailleurs. Les vents soufflent du secteur Sud et sont modérés ou assez forts. Il a plu hier et cette nuit sur la bordure Ouest du réseau.

La mer est belle ou peu agitée.

Probabilité (valable pour la journée) — Jusqu'à Midi: Brise barométrique Nord et Est bassin méditerranéen. Afrique du Nord. Hausse Ouest Maroc. En Algérie, à l'Ouest: temps très nuageux ou couvert et orageux. Vents d'entre Sud et Ouest modérés ou assez forts. Température au-dessus de la normale. A l'Est: temps beau ou peu nuageux. Vents du secteur Sud faibles ou modérés. Température au-dessus de la normale (Sirocco).

	ORAN	ALGER	CONSTANTINE
Littoral et Tell	Couvert et Orageux. Vents de Sud à Ouest modérés ou assez forts	Très nuageux ou couvert avec éclaircies. Orages locaux. Vents de Sud à Ouest modérés ou assez forts	Peu nuageux. Vents du secteur Sud faibles ou modérés
Hauts Plateaux	Couvert et Orageux. Vents de Sud à Ouest modérés ou assez forts	Très nuageux ou couvert avec éclaircies. Orages locaux. Vents de Sud à Ouest modérés ou assez forts	Peu nuageux. Vents du secteur Sud faibles ou modérés
Sahara	Nuageux au Sud. Orageux au Nord. Vents du secteur Sud modérés ou assez forts	Nuageux avec éclaircies. Vents du secteur Sud modérés	Beau temps. Vents du secteur Sud faibles ou modérés

AVIS AUX PORTS
- Golfe du Lion: Vents d'Est à Ouest par Sud modérés ou assez forts
- Baléares: Vents d'entre Sud et Ouest modérés ou assez forts
- Oran, Alger: Vents de Sud à Ouest modérés ou assez forts
- Bizerte: Vents du secteur Sud faibles ou modérés

VENTS EN ALTITUDE
- Ouest Algérie: secteur Ouest 10 à 12
- " Sahara: secteur Sud 10 à 12
- Est Algérie: d'entre Ouest et Sud 8 à 10
- " Sahara: secteur Sud 8 à 10

Avis aux Agriculteurs

Temperatures extremes

Stations	Max	Min
Paris	23	13
Nice	20	8
Biarritz	"	"
Strasbourg	"	"

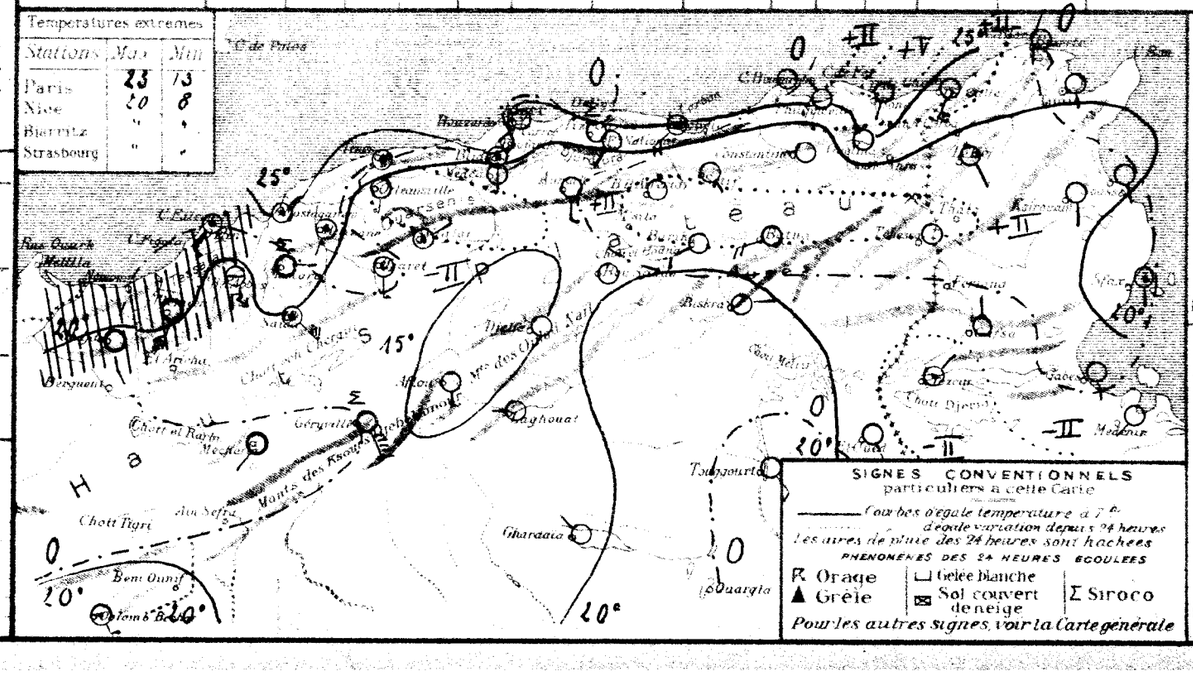

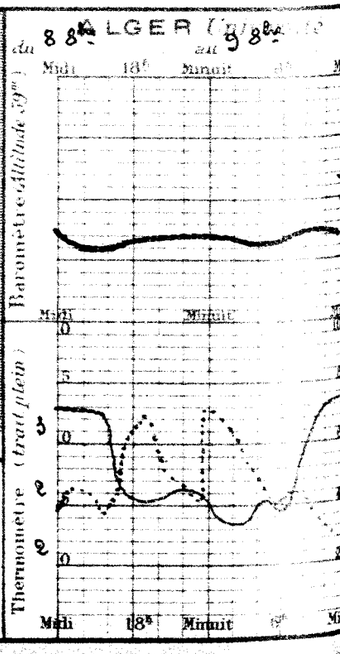

BULLETIN MÉTÉOROLOGIQUE DE L'ALGÉRIE

Dimanche 10 Octobre 1926 — 7h. Matin

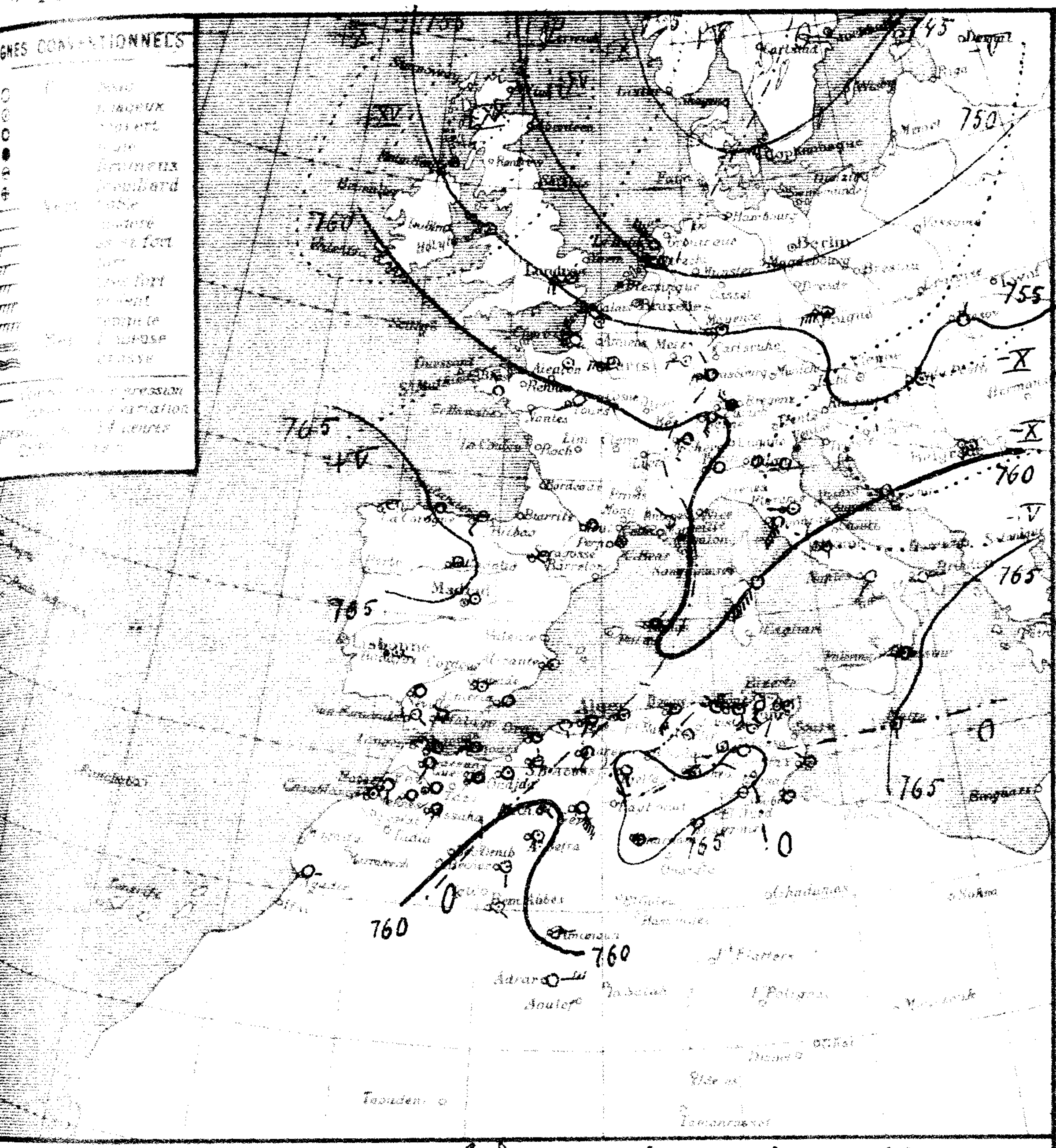

Région	Stations	Altitude en mètres	Pression à 0° et au niveau de la mer : Observation	Pression : diff. en 24 h	Température de l'air : Observation	Température : diff. en 24 h	Vent Direction et force de 0 à 9	État du Ciel	État de la Mer	Températures extrêmes (dans les 24 heures) max	min	Pluie en millim. (dans les 24 heures)	Pluie du 307e au 308e (millim.)	Pluie du 1er Sept. au 307e (millim.)	Phénomènes
Littoral	Nemours	4												21	
	Beni Saf	3													
	Oran	53													
	Mostaganem	26	60.5	+0.5	20.1	-4.9	S 1	Beau	Belle	32	19				
	Tenes	59	61.0	+0.5	21.8	-2.8	SW 2	couvert	Belle	31	21			8	
	Blida	267	60.2	+1.2	24.0	-2.0	S 3	t. nuag.		32	23			44	
	Bouzaréa	344	60.6	-0.1	24.2	0.4	E 1	d		32	21		0.8	37	
	Alger	59	60.8	-0.1	24.0	-0.7	calme	t. nuag.	Belle	34	22		8.8	38	
	Maison Carrée	48											3.0		
	~~Bougie~~ Carlon	9	61.3	-0.4	27.0	0.0	SW 5	nuag.	Calme	33	26			13	
	Philippeville	47	61.6	+0.2	22.3	-3.2	NW 1	t. nuag.	agitée	33	22			20	
	Cap de Garde	161	62.5	+0.9	24.0	-2.0	S 4	nuag.	Calme	30	21				
	La Calle	10	"	"	23.4	-0.5	SSW 3	clair	Calme	32	21			49	
	Bizerte	6													
	Tunis	46	62.8	-1.3	21.2	-2.4	SW 1	nuag.		32	18			46	
	Sfax	8	63.4	+1.3	23.0	+1.8	NW 1	clair	Agitée	28	21			12	
Tell et Hauts Plateaux	Oudjda	580	61.1	+1.0	15.0	-3.0	calme	t. nuag.		25	12	2.0	4.8	7	Pluie hier
	Tlemcen	806												12	
	Sidi Bel Abbès	476	61.8	+0.9	16.2	-0.6	N 1	brume		23	13		3.8	15	
	Saïda	860	"	"	20.6	+0.7	SE 6	nuag.		22	17			3	Bourrasque hier
	Mascara	580	61.9	+2.1	16.5	-4.0	calme	d		28	16				
	Relizane	73	"	"	19.9	-2.6	NW 4	couvert		34	18			19	
	Orléansville	112	61.8	+0.5	19.2	+0.2	SSE 1	nuag.		43	18				Siroco fin après midi
	Tiaret	1023	60.4	-1.2	21.3	+2.2	SSW 5	t. nuag.		20	18		0.5	15	Vent violent depuis 24h
	Vialar	889	60.5	-1.8	17.8	+1.8	NE 4	d		27	15			15	
	Médéa	935	61.3	-0.1	23.0	+1.3	E 2	couvert		34	14			33	
	Aumale	935											3.0	12	
	Fort National	942												6	
	Tizi Ouzou	222	"	"	24.2	-0.2	E 1	t. nuag.		35	21			15	siroco
	Bordj Bou Arreridj	915	63.1	+2.0	16.6	-0.4	calme	clair		28	13			5	
	Setif	1079	64.4	-0.4	15.1	-1.7	W 4	nuag.		24	12		25.0	9	
	Batna	1044	64.1	-1.6	15.2	-1.3	calme	d		25	12		11.0		
	Constantine	660												7	
	Guelma	263	63.3	+0.6	22.0	-1.3	NE 1	nuag.		34	17			32	
	Tebessa	860	65.9	0.0	16.0	-1.0	calme	clair		28	13				
Steppe et Atlas Saharien	El Aricha	1253													
	Ain Sefra	1075	58.0	"	20.0	"	calme	t. nuag.		24	15				
	Mecheria	1167	60.1	-0.9	17.6	+0.8	SSE 2	couvert		30	12			4	
	Géryville	1720	61.2	-0.9	17.6	+1.1	SSE 8	couvert		23	16			13	tempête de sable la nuit
	Aflou	1428	"	"	"	"	NW 1	clair		27	8			28	
	Djelfa	1160	66.8	+1.8	15.5	-1.3	S 2	Beau		24	12			18	
	Bou Saâda	550												15	
	M'sila	486													
	Barika	484												7	
Sahara	Colomb Bechar	769	58.0	-0.5	25.0	+2.0	S 2	nuag.		"	17				
	Laghouat	751													
	Biskra	125	64.0	-1.0	20.0	-1.0	N 1	t. nuag.		31	20			1	
	Touggourt	69	65.0	0.0	18.2	-4.0	SW 3	clair		33	16			2	
	El-Oued	70	"	"	19.0	+2.2	S 1	clair		34	15			2	
	Tozeur	50	65.0	-0.5	16.0	-1.0	NE 1	nuag.		32	13				
	Ghardaïa	526	65.3	-1.4	20.4	+1.3	E 2	d		31	16			2	
	Ouargla	157													
	El Goléa	394													
	Beni Abbès	497	57.0	-1.7	35.0	+3.0	SE 1	nuag.		"	23				
	Timimoun	294	61.6	"	21.0	"	E 1	d		"	20				
	Adrar		"	"	24.0	+5.0	E 5	clair		"	20				
	In Salah														
	Ft Flatters														
	Ft Polignac														
	Djanet														
	Tamanrasset														
	Rabat														

Situation générale et situation en Algérie — Le baromètre a haussé sur l'Ouest de l'Europe et de l'Afrique du Nord et sur l'Est de l'Algérie. La pression est basse sur le Nord et l'Est de l'Europe (Bromo 742mm) et au Sahara occidental (Béni-Abbès 757mm). Elle est élevée sur la Péninsule Ibérique (La Corogne 766mm) et sur l'Est de l'Algérie et de la Méditerranée (Tebessa 766mm – Malte 765mm).

En Algérie, ce matin, le ciel est très nuageux ou couvert sur la moitié Est du réseau, nuageux avec éclaircies sur l'Est. Les vents sont variables et faibles, le secteur Sud dominant à l'Ouest, du secteur Sud faibles ou modérés à l'Est. Il a plu hier sur le Maroc et les confins Algéro-Marocains.

La mer est belle ou peu agitée.

Probabilité (valable pour le lendemain) — Jusqu'à Midi : Hausse barométrique : Ouest bassin méditerranéen – Ouest Afrique du Nord – Baisse : Est bassin – Est Algérie – Tunisie – En Algérie, temps très nuageux ou couvert et pluvieux. Vents variables (secteur Sud dominant) faibles ou modérés. Température en baisse.

	ORAN	ALGER	CONSTANTINE
Littoral et Tell	Très nuageux ou couvert et orageux – Vents variables (secteur Sud dominant) faibles ou modérés	Très nuageux ou couvert et pluvieux – Vents variables faibles.	Nuageux à très nuageux ou couvert – Vents variables faibles (secteur Sud dominant)
Hauts Plateaux	Très nuageux ou couvert et orageux – Vents variables faibles ou modérés	Très nuageux ou couvert et pluvieux – Vents variables faibles	Très nuageux ou couvert et pluvieux – Vents variables faibles
Sahara	Orageux au Nord – Nuageux au Sud – Vents du secteur Est faibles.	Orageux au Nord – Nuageux au Sud – Vents variables faibles	Nuageux. Vents variables faibles

AVIS AUX PORTS
- Golfe du Lion: Vents du secteur Ouest modérés ou assez forts
- Baléares: Vents du secteur Ouest modérés ou assez forts
- Oran, Alger, Bizerte: Vents variables faibles ou modérés (secteurs Ouest et Sud dominants)

VENTS EN ALTITUDE
- Ouest Algérie
- " Sahara
- Est Algérie
- " Sahara

Avis aux Agriculteurs

Températures extrêmes		
Stations	Max	Min
Paris	19	10
Nice	22	15
Biarritz	"	"
Strasbourg	"	"

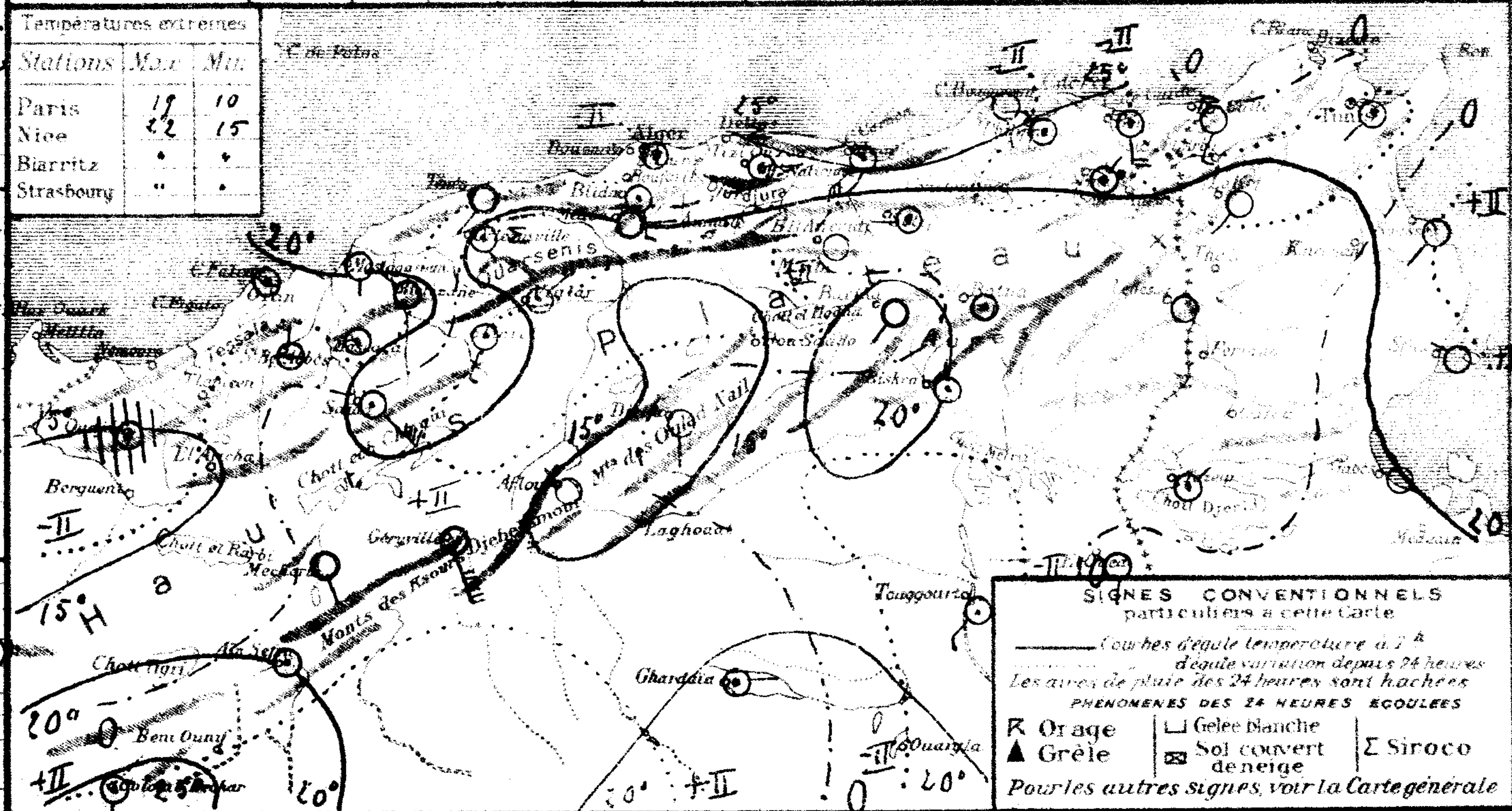

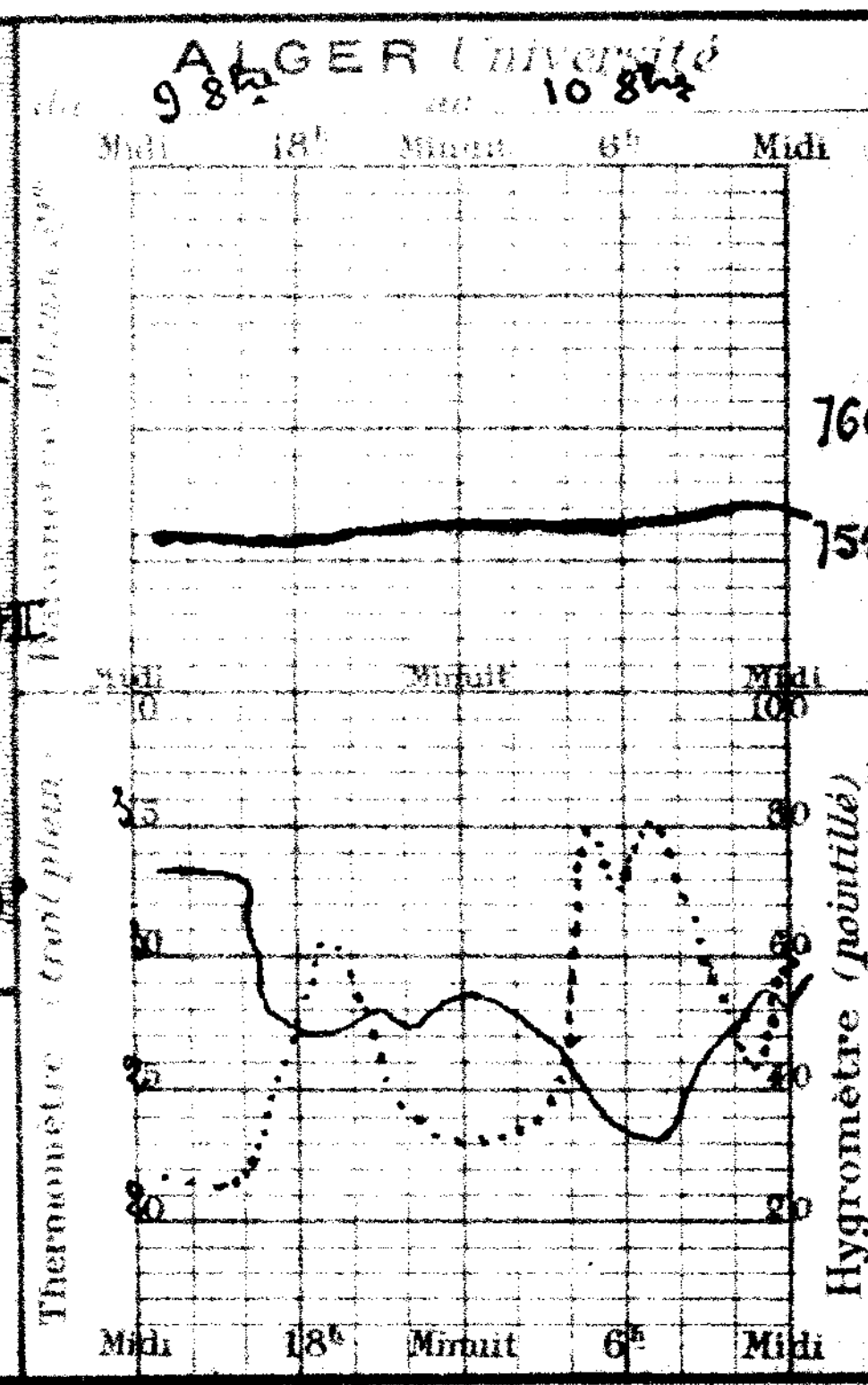

BULLETIN MÉTÉOROLOGIQUE DE L'ALGÉRIE

Année N° 52 284 — Lundi 11 Octobre 1926 — 7h Matin

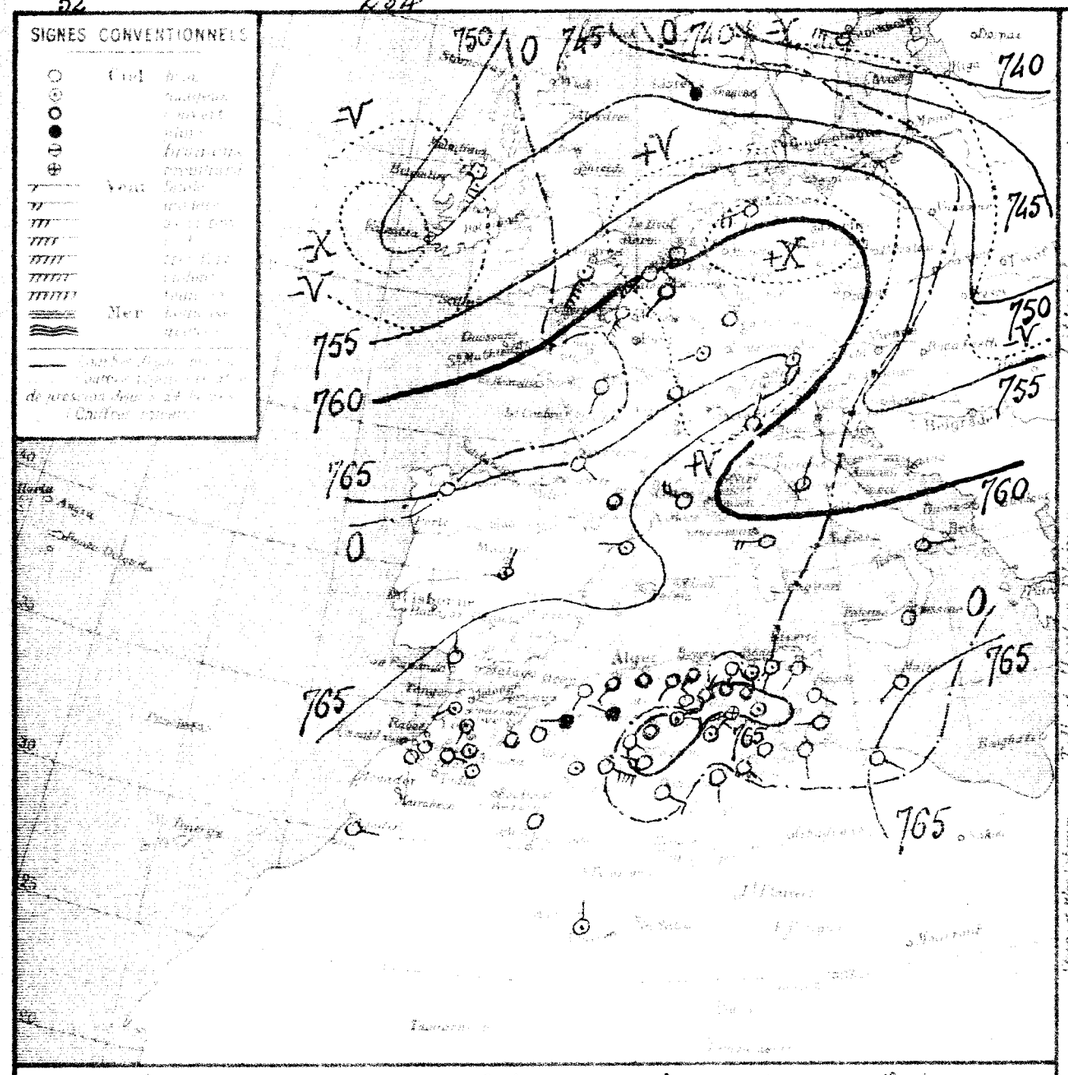

STATIONS	Altitude en mètres	Observation de 7 heures du matin — Pression à 0° et au niveau de la mer: Observation	Pression: diff. en 24 h	Température de l'air: Observation	Température: diff. en 24 h	Vent: Direction et force (de 1 à 9)	Etat du Ciel	Etat de la Mer	Dans les 24 heures — Température extrême: max	Température extrême: min	Pluie en millimètres	Pluie du 10 au 11 8h matin	Pluie du 1er Sept. au 10 8h matin	PHÉNOMENES
Littoral														
Nemours	4												21	
Beni Saf	3													
Oran	50													
Mostaganem	20	62.9	+2.4	17.6	-2.5	NW 2	Beau	Agitée	29	17				éclairs, gouttes dans la nuit
Tenes	58	61.7	+0.7	22.6	+0.8	SW 2	couvert	Agitée	29	21			8	
Blida	267	62.3	+2.1	22.0	-2.0	Calme	8 mag.		29	22			44	
Bouzareah	344	62.2	+1.6	21.7	-2.5	W 1	d		28	20	gtte		38	18h gouttes
Alger	58	62.6	+1.8	22.4	-1.6	calme	couvert	Belle	30	22	gtte		47	15 et 17h gouttes
Maison Carrée	45	62.1	+2.0	22.2	-0.8	calme	8 mag.		29	22				
Rouiba Cap Caxine	9	63.2	+1.9	25.0	-2.0	SW 3	couvert	Calme	"	24			13	
Philippeville	47	61.9	-0.6	21.0	-3.0	calme	d	Belle	33	19			20	
Cap de Garde	161	63.0	+0.5	24.0	0.0	S 1	8 mag.	Calme	28	21				
La Calle	10	"	"	21.5	-1.9	SSW 1	d	Calme	32	19			49	
Bizerte	14													
Tunis	66	62.6	-0.2	20.8	-0.4	SW 1	clair		32	17			46	
Sfax	8	62.7	-0.7	"	"	W 2	d	Belle	26				18	
Hauts Plateaux														
Ouddda	581	64.2	+3.1	14.0	-1.0	calme	d		23	14	2.4	5.4	18	Pluie hier
Tlemcen	806												18	
Sidi Bel Abbes	470	64.1	+2.3	14.6	-1.6	W 1	pluie		21	14	15.2	15.2	19	orage pluie la nuit
Saida	900	"	"	15.2	-5.4	S 1	Beau		29	14			"	Fort vent hier
Mascara	500	63.4	+1.5	17.2	+0.4	N 2	couvert		25	17				
Relizane	7	"	"	17.7	-2.2	W 4	d		29	17	0.4	0.4	19	Pluie
Orleansville	112	62.9	+1.1	19.5	+0.3	SE 1	mag.		31	19	gtte			16h coup de vent, gouttes
Tiaret	1172	63.4	+2.7	15.2	-6.1	WNW 1	pluie		28	14	1.4	1.4	16	Pluie la nuit
Vialar	900	63.4	+2.5	15.5	-2.3	SE 3	8 mag.		26	14	3.5	3.5	15	6h pluie
Medea	1050	63.0	+1.7	16.4	-3.6	W 1	couvert		24	14			33	
Aumale	800	"	"	20.0	-	W 2	8 mag.		24	20			15	
Fort National	542	62.8	"	19.0	"	SW 2	couvert		29	17			6	
Tizi Ouzou	220	"	"	20.8	0.0	NW 1	d		35	21			15	sirocco hier
Port Gueydon	10	63.6	+0.5	16.5	-0.1	calme	d		29	15			5	
Sétif	1000	64.6	+0.2	15.1	0.0	NE 2	d		25	13	0.6	0.6	32	Pluie la nuit
Batna	1100	64.0	+0.8	16.8	+1.6	WSW 1	brouill.		26	14				
Constantine	600	65.5	"	20.0	-	NNE 1	couvert		30	16			7	
Guelma	225	63.3	0.0	21.2	-0.8	calme	d		34	16			32	
Tebessa	880	65.6	-0.3	16.0	0.0	calme	mag.		28	12				
Sahara														
El Aricha	251													
Ain Sefra	1100													
Mecheria	1150	60.4	+0.3	13.8	-4.8	calme	8 mag.		29	12			4	
Geryville	1300	61.2	0.0	"	"	ESE 1	d		25	12	2.0	2.0	13	18h et la nuit pluie; 6-7h orage au Sud
Aflou	1400					SE 1	mag.		21	7	3.0	3.0	28	19-20h pluie
Djelfa	1150	65.6	-1.2	15.0	+1.5	calme	d		22	13			23	
Bou Saada	570	65.1	"	19.0	"	E 2	d		28	14			15	
Messia	400													
Biskra	144	"	"	19.8	-1.2	W 1	clair		28	15			7	
Colomb Bechar	800	63.3	+3.7	16.0	-9.0	calme	d		"	15				
Laghouat	750	63.7	"	18.0	"	WNW 1	clair		"	16	gtte			23-24h gouttes
Biskra	125	64.6	-0.6	23.0	+3.0	NE 3	mag.		33	22			1	
Tougourt	90	64.7	-0.3	21.6	+3.4	S 2	clair		34	16			2	
El Oued	70	"	"	18.5	-0.5	SE 2	d		35	16			2	
Touggourt	50	64.8	-0.2	15.0	-1.0	calme	Beau		33	13				
Ghardaia	520	64.2	-1.1	23.1	+2.7	SE 3	mag.		29	15			2	
Ouargla	130													
El Goléa	390													
Beni Abbes	420													
Timimoun	300													
Adrar		"	"	21.0	-3.0	N 1	mag.		"	16				
In Salah														
El Fiaïtria														
El Bonguie														
Djanet														
Tamanrasset														
Rabat														

Situation générale et situation en Algérie: Le baromètre a baissé à l'Ouest des Iles Britanniques et de la France ainsi qu'au Nord et à l'Est de l'Europe et l'Est de l'Afrique du Nord. La pression est élevée sur la Péninsule Ibérique (Madrid 766m/m) et l'Est de l'Algérie (Laghouat 766m/m). Une dépression recouvre le Nord et l'Est de l'Europe (Drogy 738m/m). Le minimum se trouve sur le Sahara occidental (Méchéria 760m/m).

En Algérie, ce matin, le ciel est couvert et les vents variables (secteur Sud dominant) et faibles. Des averses orageuses sont tombées hier et cette nuit surtout à l'Ouest du réseau. Le sirocco s'est fait sentir en divers endroits.

La mer est belle ou agitée

Probabilité pour le jour et le lendemain: Jusqu'à Midi: Baisse barométrique: Nord et Est bassin méditerranéen. Hausse: Ouest bassin. Afrique du Nord. En Algérie: temps très nuageux ou couvert s'éclaircissant par l'Ouest. Averses orageuses. Vents Sud à Ouest faibles ou modérés à l'Ouest, du secteur Sud faibles à l'Est. Température en baisse.

	ORAN	ALGER	CONSTANTINE
Littoral et Tell	Très nuageux ou couvert puis éclaircies. Vents de Sud à Ouest faibles ou modérés	Très nuageux ou couvert. Averses orageuses. Vents de Sud à Ouest faibles ou modérés	Très nuageux ou couvert. Averses orageuses. Vents du secteur Sud faibles
Hauts Plateaux	Très nuageux ou couvert. Averses orageuses puis éclaircies. Vents de Sud à Ouest faibles ou modérés	Très nuageux ou couvert. Averses orageuses. Vents de Sud à Ouest faibles ou modérés	Très nuageux ou couvert. Averses orageuses. Vents variables faibles
Sahara	Orages. Orages au Nord. Vents d'Est à Sud modérés ou assez forts	Orages. Orages au Nord. Vents d'Est à Sud modérés ou assez forts	Orages au Nord. Orages au Sud. Vents d'Est à Sud faibles ou modérés

AVIS AUX PORTS: Golfe du Lion, Baléares — Vents du secteur Ouest modérés ou assez forts. Oran, Alger — Vents de Sud à Ouest faibles ou modérés. Bizerte — Vents du secteur Sud faibles.

VENTS EN ALTITUDE: Ouest Algérie — secteurs Sud à Ouest 8 à 10m. " Sahara — Est à Sud 8 à 10m. Est Algérie — secteur Sud 6 à 8m. " Sahara — Est à Sud 8 à 10m.

Avis aux Agriculteurs

Temperatures extrêmes

Stations	Max	Min
Paris	16	5
Nice	24	13
Biarritz	"	"
Strasbourg	"	"

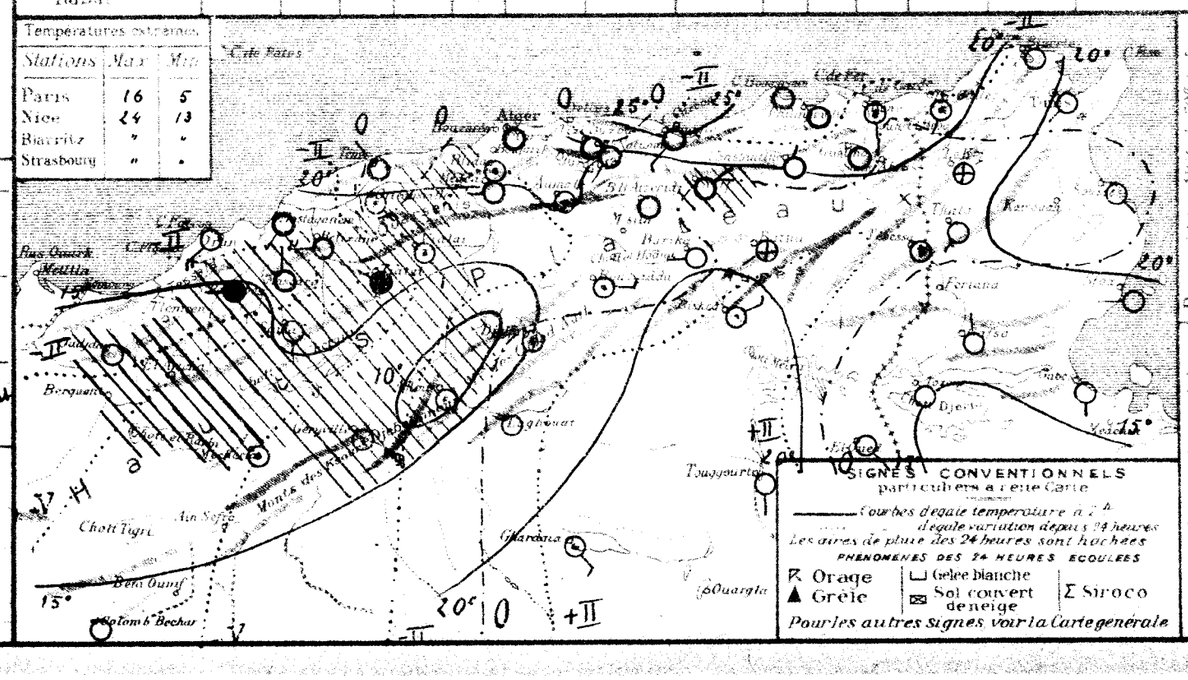

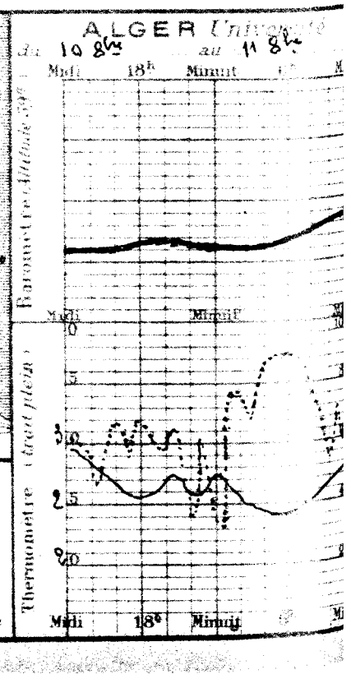

BULLETIN MÉTÉOROLOGIQUE DE L'ALGÉRIE

Mardi 12 Octobre 1926 — 7h. Matin

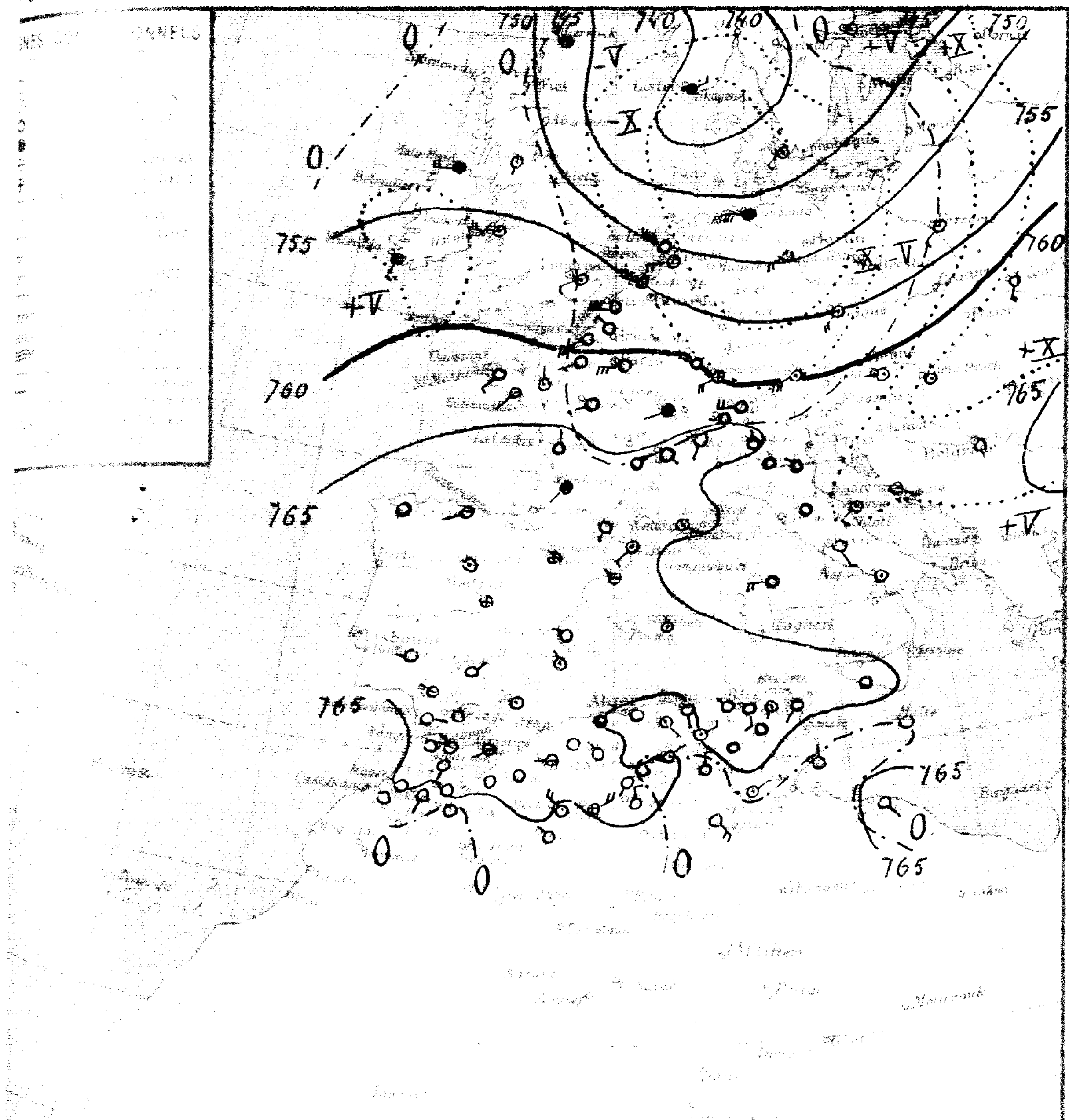

STATIONS	Altitude en mètres	Pression à 0° et au niveau de la mer: observation	Pression: diff. en 24 h.	Température de l'air: observation	Température: diff. en 24 h.	Vent: direction & force	État du Ciel	État de la Mer	Dans les 24 heures: Températures extrêmes max.	Températures extrêmes min.	Pluie en millim.	Pluie 10 18h à 12 8h	Pluie du 1er Sept. au 10 8h	PHÉNOMÈNES
Littoral														
Nemours	4												21	
Beni Saf	3													
Oran	53													
Mostaganem	20													
Ténès	59	65.0	+3.3	20.6	-2.0	calme	couvert	P. agitée	23	19			8	
Blida	267	63.9	+1.6	18.0	-4.0	calme	orag'		26	18	gttes		44	14h gouttes
Bouzaréa	344	64.5	+2.3	20.7	-2.0	ESE 1	clair		24	17	1.0	1.0	38	Bruine mer; 18h orage au Sud
Alger	39	64.8	+2.2	21.0	-1.4	calme	d	Belle	27	19	1.2	1.2	47	15 et 18h orage au Sud, 14h30-15h pluie
Maison Carrée	45													
~~Bougie~~ Carbon	9	64.9	+1.7	23.0	-2.0	S 2	Beau	T. Belle	33	19	10.7	10.7	13	15-22h orage, pluie
Philippeville	45	65.4	+3.5	18.3	-2.7	NW 1	d	Belle	26	17			20	
Cap de Garde	151	66.6	+3.6	21.0	-3.0	S 3	couvert	Agitée	24	20				
La Calle		"	"	28.0	"	SSW 1	Enuag'	Belle	28	20			49	
Bizerte														
Tunis	46	65.4	+2.8	20.5	-0.3	SW 2	couvert		31	18			46	
Sfax		62.5	-0.2	19.0	"	N 2	clair	Calme	30	19			12	
Tell et Hauts Plateaux														
Oudjda	580	65.9	+1.7	14.0	0.0	calme	clair		23	10		5.4	18	
Tlemcen	806	"	"	11.6	"	SSE 1	Beau		21	12			12	
Sidi Bel Abbès	476	66.2	+2.1	14.0	-0.6	W 1	Brum'		21	12		15.8	19	
Saïda	860	"	"	14.4	-0.8	E 1	couvert		26	13	0.0		3	15h pluie
Mascara	586	65.9	+2.5	14.4	-2.8	calme	Beau		23	14				
Relizane	73	"	"	18.5	+0.8	W 2	Enuag'		25	17		0.4	19	
Orléansville	112	65.2	+2.3	16.8	-2.7	SW 1	clair		27	16	gttes			8h bru; gouttes
Tiaret	1083	64.8	+1.7	12.5	-2.7	NNW 1	d		21	12	2.5	3.9	16	8h et la nuit pluie
Vialar	968	65.4	+2.0	11.0	-4.5	SW 3	brouill'		21	10			15	
Médéa	918	64.2	+1.2	15.0	-1.4	NE 2	clair		16	9	2.5	2.5	33	15h pluie
Aumale	865												15	
Fort National	942	64.2	+1.4	17.7	-1.3	SW 2	nuag'		24	14	18.6	18.6	6	16h orage, pluie
Tizi Ouzou	222	"	"	19.0	-5.8	NE 1	clair		30	15	0.0		15	14-16h orage, pluie
Bordj Bou Arreridj	917	64.2	+0.6	15.5	-1.0	N 5	Enuag'		26	14			5	
Sétif	1079	65.5	+0.9	10.3	-0.8	ENE 3	nuag'		25	12			32	
Batna	1044	66.5	+1.6	14.0	-2.8	calme	couvert		26	12	0.5	0.5		16h pluie
Constantine	660	67.5	+2.2	15.9	-4.1	NNW 1	nuag'		28	15	0.4	0.4	7	18h pluie
Guelma	283	66.3	+3.0	16.8	-4.4	calme	couvert		29	16			32	
Tébessa	865													
Steppe et Atlas Saharien														
El Aricha	1271													
Aïn Sefra	1075	64.1		13.0		NW 1	Beau		25	12				Coups de vent la nuit
Mécheria	1167	64.7	+4.3	12.2	-0.6	NW 4	Enuag'		27	12			4	
Géryville	1306	65.4	+4.2	9.0	"	ENE 4	brouill'		25	8		2.0	13	
Aflou	1426	66.1		15.0		SW 1	clair		23	10		3.0	28	
Djelfa	1166	65.0	-0.6	14.8	-0.2	calme	d		23	11			23	
Bou Saâda	550	66.1	+1.0	16.2	-2.8	NE 2	nuag'		27	14			15	
M'sila	480													
Barika	454												7	
Sahara														
Colomb Béchar	769													
Laghouat	751	56.7	+1.0	19.0	+1.0	N 3	clair		27	16				Coups de vent la nuit
Biskra	125	63.3	-0.7	25.0	+2.0	N 3	couvert		32	22	0.9	0.9	1	15h pluie
Touggourt	69	62.3	-2.4	25.2	+3.6	SE 4	Beau		32	20	gttes		2	18h et 20h orage, gouttes
El Oued	70												2	
Tozeur	50	64.9	+0.1	19.0	+4.0	NE 2	Enuag'		33	14				
Ghardaïa	526												2	
Ouargla	157													
El Goléa	394													
Beni Abbès	492													
Timimoun	294													
Adrar														
In Salah														
Ft Flatters														
Ft Polignac														
Djanet														
Tamanrasset														
Rabat														

Situation générale et situation en Algérie. Le baromètre a baissé sur l'Europe centrale, l'Atlantique Nord et le Sahara oriental. La pression est élevée sur la Péninsule ibérique (Valladolid 769 m/m), le Nord de l'Afrique (Laghouat 767 m/m) et les Balkans (Bucarest 766 m/m). Une aire dépressionnaire s'étend du Sud de l'Islande à la Laponie par la Scandinavie (Lister 736 m/m – Haparanda 734 m/m). Un minimum relatif se tient sur le Sahara oriental (Touggourt 762 m/m).

En Algérie, ce matin, le ciel est très nuageux ou couvert sur l'Est du réseau, beau ou brumeux ailleurs. Les vents sont variables et faibles. Il a plu hier et cette nuit sur les Hauts-Plateaux oranais et constantinois, le littoral algérois et le Sahara oriental.

La mer est belle ou peu agitée

Probabilités valables pour le lendemain. Jusqu'à Midi : Hausse barométrique : Bassin méditerranéen – Centre Algérie, plus faible Est Algérie – Tunisie – Baisse : Ouest Maroc – Ouest Péninsule ibérique – En Algérie, à l'Ouest, temps beau ou peu nuageux – Vents du secteur Est faibles ou modérés, température en hausse – A l'Est, nuageux, s'éclaircissant – Vents variables faibles, secteur Ouest dominant – Température en baisse faible –

	ORAN	ALGER	CONSTANTINE
Littoral et Tell	Beau ou brumeux. Vents des secteurs Nord et Est faibles	Beau ou brumeux. Vents du secteur Est faibles	Nuageux s'éclaircissant. Vents variables faibles secteur Ouest dominant
Hauts-Plateaux	Beau ou peu nuageux. Vents du secteur Est faibles	Beau ou peu nuageux. Vents variables faibles	Nuageux s'éclaircissant. Vents variables faibles
Sahara	Beau temps. Vents du secteur Est faibles	Beau temps. Vents variables faibles	Nuageux s'éclaircissant. Vents des secteurs Ouest et Nord faibles ou modérés

Avis aux ports

- Golfe du Lion: Vents du secteur Ouest faibles ou modérés
- Baléares: Vents du secteur Nord faibles ou modérés
- Oran, Alger: Vents du secteur Est faibles
- Bizerte: Vents variables faibles secteur Ouest dominant.

Vents d'altitude

- Ouest Algérie: secteur Est 5 à 8m
- Ouest Sahara: secteur Est 8 à 10m
- Est Algérie: Nord à Ouest 6 à 8m
- Est Sahara: Nord à Ouest 8 à 10m

Avis aux Agriculteurs

Températures extrêmes: Stations	Max.	Min.
Paris	17	15
Nice	23	12
Biarritz	"	"
Strasbourg	"	"

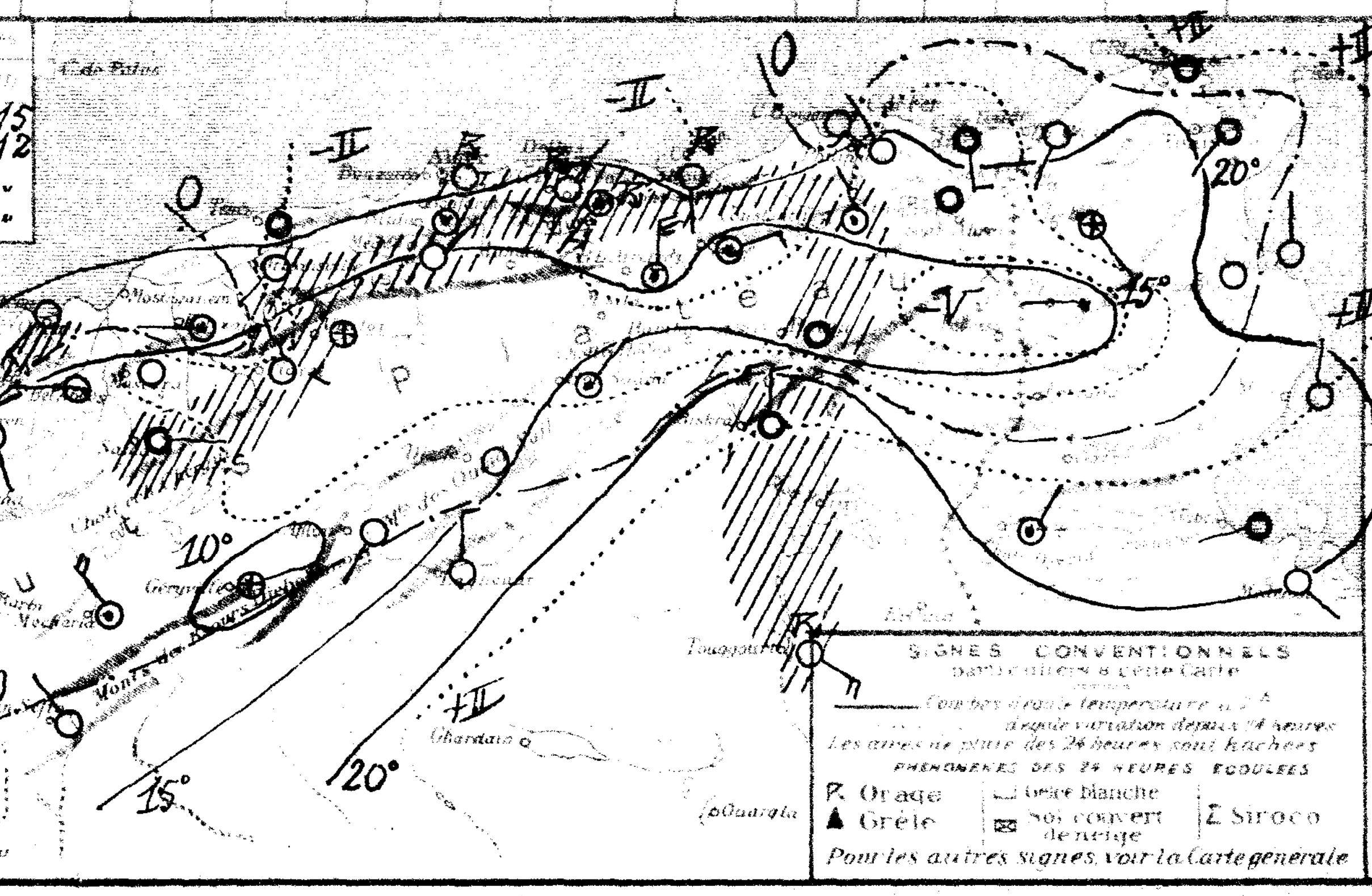

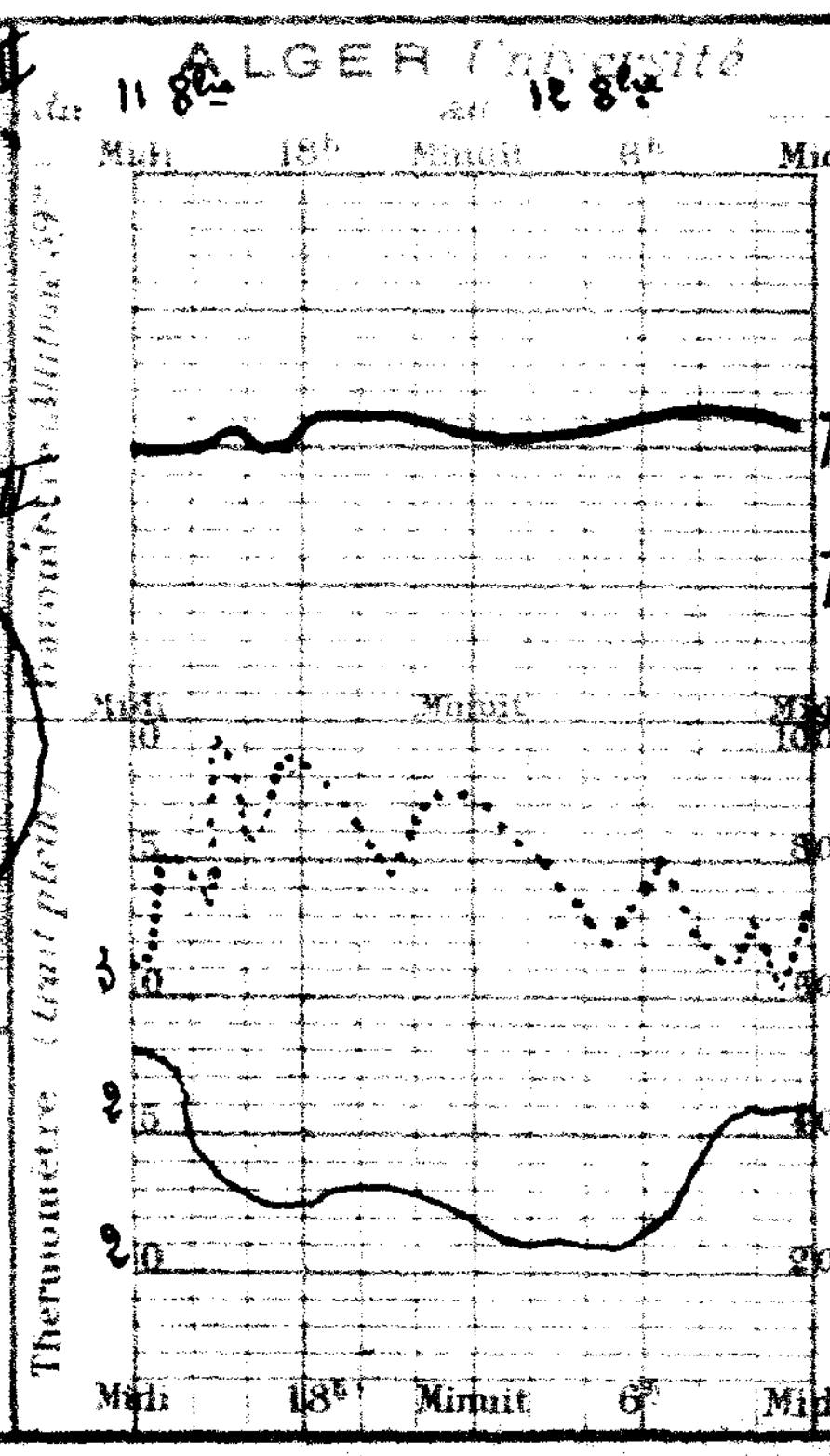

52e Année N° 286

BULLETIN MÉTÉOROLOGIQUE DE L'ALGÉRIE

Mercredi 13 octobre 1926

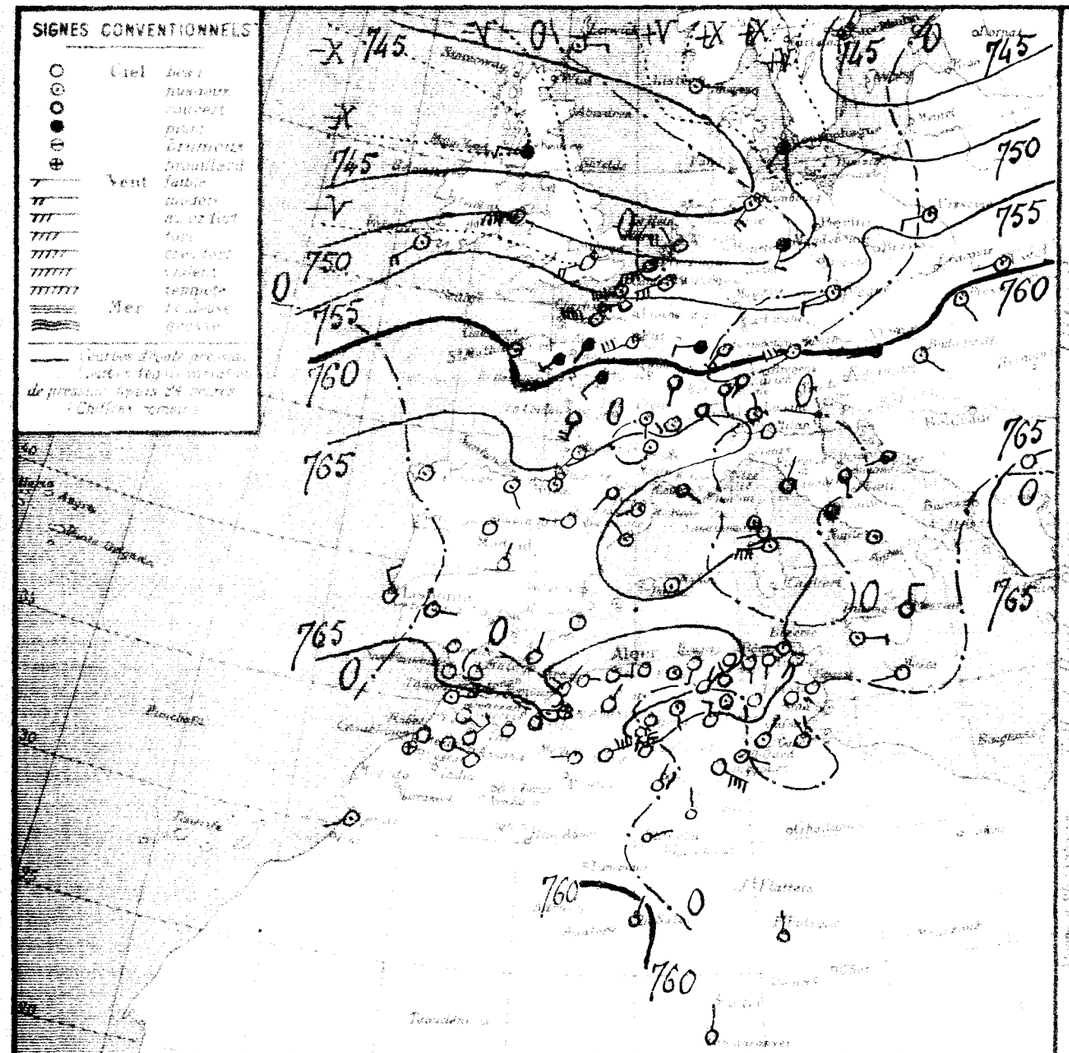

Stations	Altitude en mètres	Observation de 7 heures du matin: Pression à 0° et au niveau de la mer — Observation	Diff. en 24 h.	Température de l'air — Observation	Diff. en 24 h.	Vent: Direction et force de 0 à 9	État du Ciel	État de la Mer	Dans les 24 heures: Température extrême — Max.	Min.	Pluie	Pluie 10 — de 13h à 13h — Quantité	Pluie 10 — de 8h à 8h — Quantité	PHÉNOMÈNES
Saïdoura	4													
Beniaïf	4													
Oran	55													
Mostaganem	26	62.5	"	17.6	"	E 2	Beau	Belle	25	17				
Tiaret	38	64.0	-1.0	20.3	-0.3	E 3	d	Agitée	23	20			8	
Biskra	267	63.4	-0.5	18.4	+0.4	calme	Couv.		28	18			44	
Bouzaréa	344	63.8	-0.7	19.4	-1.3	E 1	clair		23	18		1.0	38	
Alger	59	64.0	-0.8	20.8	-0.2	calme	d	Belle	25	20		1.2	47	
Maison Carrée	45											3.0		
Bône — Cap Rosa	9	64.3	-0.6	22.0	-1.0	SSW 1	clair	Calme	27	20		10.7	13	
Philippeville	47	64.6	-0.8	18.0	-0.3	calme	d	Belle	25	17			20	
Cap de Garde	161	65.4	-1.2	21.0	0.0	S 1	d	Calme	"	21				
La Calle	18	"	"	18.8	"	SSW 2	d	Belle	25	18	Gtte		49	11h gouttes
Bizerte	6													
Tunis	4	64.9	-0.5	19.3	-1.2	SW 1	Beau		28	16			46	
Sfax	8	63.7	-1.2	19.2	+0.2	NW 1	clair	Agitée	25	19			12	
Gafsa	360	64.7	-1.2	17.0	+3.0	calme	couvert		24	14		5.4	18	
Tébessa	800	66.0		16.1	+4.5	NE 2	d		21	10			12	
Sidi Bel Abbès	470	64.9	-1.3	16.4	+2.4	W 1	d		21	15		15.2	19	
Saïda	800	"	"	16.0	+1.6	E 1	mag.		24	15			3	
Mascara	500	64.5	-1.4	16.6	+2.2	N 1	clair		24	16				
Relizane	20	"	"	16.3	+2.2	SW 1	Beau		27	14		0.4	19	
Orléansville	112	64.5	-0.7	16.5	-0.3	S 1	clair		29	16				
Tiaret	1050	64.4	-0.4	14.8	+2.3	NE 1	d		25	12		3.9	16	
Médéa	880	64.0	-1.4	16.0	+5.0	SE 2	d		25	10			15	
Miliana	911	63.8	-0.7	17.0	+2.0	E 1	d		26	10		2.5	33	
Aïn Taïa	905												15	
Fort National	345	64.0	-0.2	18.2	+0.5	calme	mag.		23	16		18.6	6	
Les Ouzous	222	"	"	17.0	-2.0	E 1	clair		31	16			15	
Bordj bou Arréridj	915	64.4	+0.2	14.2	-1.3	N 1	d		27	14			5	
Sétif	1070	65.0	-0.5	15.8	-0.5	NE 2	Beau		25	12		0.6	32	
Batna	1044	66.7	+0.2	15.0	-1.0	calme	Couv.		26	9	Gtte	0.5		13 et 7h gouttes
Constantine	650	66.4	-1.1	15.2	-0.7	NNW 1	clair		28	13		0.4	7	
Guelma	289	65.7	-0.6	16.1	-0.7	calme	Beau		20	12			32	
Tébessa	863	66.6	"	15.0	"	calme	clair		25	11				
El Aïoun	850													
Aïn Sefra	1075													
Mécheria	1167	62.6	-2.1	13.5	+1.3	W 2	clair		22	12			4	
Géryville	1320	61.2	-4.2	16.4	+7.4	ENE 6	d		25	8		2.0	13	
Aflou	1420	65.1	-1.0	14.0	+1.0	SW 1	d		23	9		3.0	28	
Djelfa	1160	65.8	+0.8	14.6	-0.2	calme	d		25	11			23	
Bou Saâda	550	65.9	-0.2	18.4	+2.2	S 1	mag.		28	14			15	
Msila	460													
Biskra	464	"	"	19.8	-1.2	W 2	clair		32	17			7	
Colomb Béchar	810													
Laghouat	751	64.3	-2.4	20.0	+1.0	N 4	clair		27	14				
Biskra	125	63.6	+0.3	22.0	-3.0	N 3	mag.		34	20		0.9	1	
Touggourt	69	62.7	+0.4	22.8	-2.7	SE 6	d		34	21	Gtte		2	9 et 12h gouttes
El Oued	70	"	"	21.1	-1.3	ESE 2	6 mag.		34	20	Gtte		2	13 et 20h gouttes
Tuggurt	50	63.0	-1.0	18.0	-1.0	NE 1	d		32	12				
Ghardaïa	526	64.0	-0.3	20.4	+0.4	ENE 4	clair		34	18			2	
Ouargla	157	63.0	"	22.0	"	N 3	d		34	19				
El Goléa	394	61.1	+0.5	16.0	-6.0	E 1	d		34	15				
Beni Abbès	402													
Tabelbala	394													
Adrar														
In Salah		59.1	-1.0	23.0	+1.0	NNE 2	clair		"	19				
El Fiétas														
El Golea		"	"	27.0	+4.0	N 1	couvert		"	19				
Djanet														
Tamanrasset		"	"	17.0	-1.0	N 1	clair		"	14				
Bahar														

Situation générale et situation en Algérie Le baromètre a baissé de l'océan Atlantique à l'est du bassin méditerranéen et sur le Sud constantinois. Un couloir dépressionnaire relie l'ouest à l'est de l'Europe (Kerpfeny 743mm – Dorpat 744mm). La pression est élevée sur la Péninsule ibérique (Valladolid 768mm) et l'est de l'Afrique du Nord (Batna 767mm).
En Algérie, ce matin, le ciel est beau ou nuageux. Les vents soufflent modérément du secteur est à l'ouest et sont variables à l'est. La mer est belle ou peu agitée.

Probabilité (valable pour le lendemain) Jusqu'à Midi: Baisse barométrique: Bassin méditerranéen – Nord Afrique, sauf hausse Sud Tunisie – Nord Maroc. En Algérie, temps beau ou nuageux devenant orageux par l'ouest. Vents du secteur est modérés à l'ouest, variables faibles à l'est. Température stationnaire dans l'ouest, en hausse dans l'est.

	ORAN	ALGER	CONSTANTINE
Littoral et Tell	Beau puis nuageux. Vents du secteur est modérés	Beau puis nuageux. Vents du secteur est modérés	Beau ou nuageux. Vents variables faibles
Hauts Plateaux	Beau puis nuageux. Vents du secteur est modérés	Beau puis nuageux. Vents du secteur est modérés	Beau ou nuageux. Vents variables faibles
Sahara	Beau temps. Vents de Nord-est modérés ou assez forts	Beau temps. Vents de Nord-est modérés ou assez forts	Beau temps. Vents du secteur est modérés ou assez forts

AVIS AUX PORTS
- Golfe du Lion: Vents variables (secteur est dominant) modérés
- Baléares: Vents variables faibles ou modérés
- Oran, Alger: Vents du secteur est modérés
- Bizerte: Vents variables (secteur ouest dominant) faibles

VENTS EN ALTITUDE
- Ouest Algérie: secteurs est à sud 8 à 10m
- " Sahara: secteur est 8 à 10m
- Est Algérie: Nord à est 6 à 8m
- " Sahara: secteur est 8 à 10m

Avis aux Agriculteurs

Stations	Max	Min
Paris	19	7
Nice	"	"
Biarritz	"	"
Strasbourg	"	"

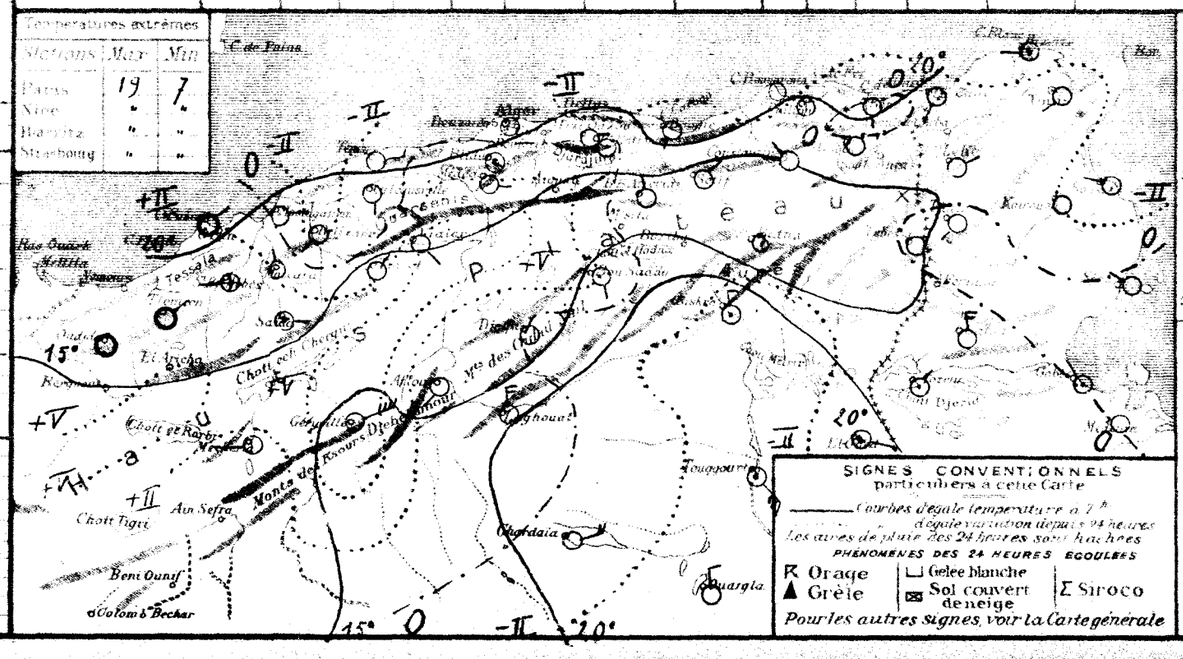

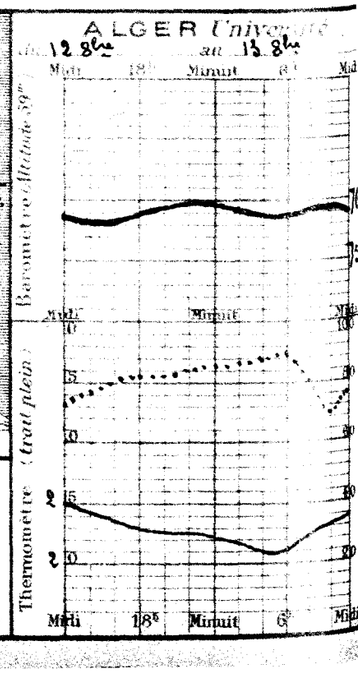

BULLETIN MÉTÉOROLOGIQUE DE L'ALGÉRIE

52 Année N° 287 — Jeudi 14 Octobre 1926 — 7 h. Matin

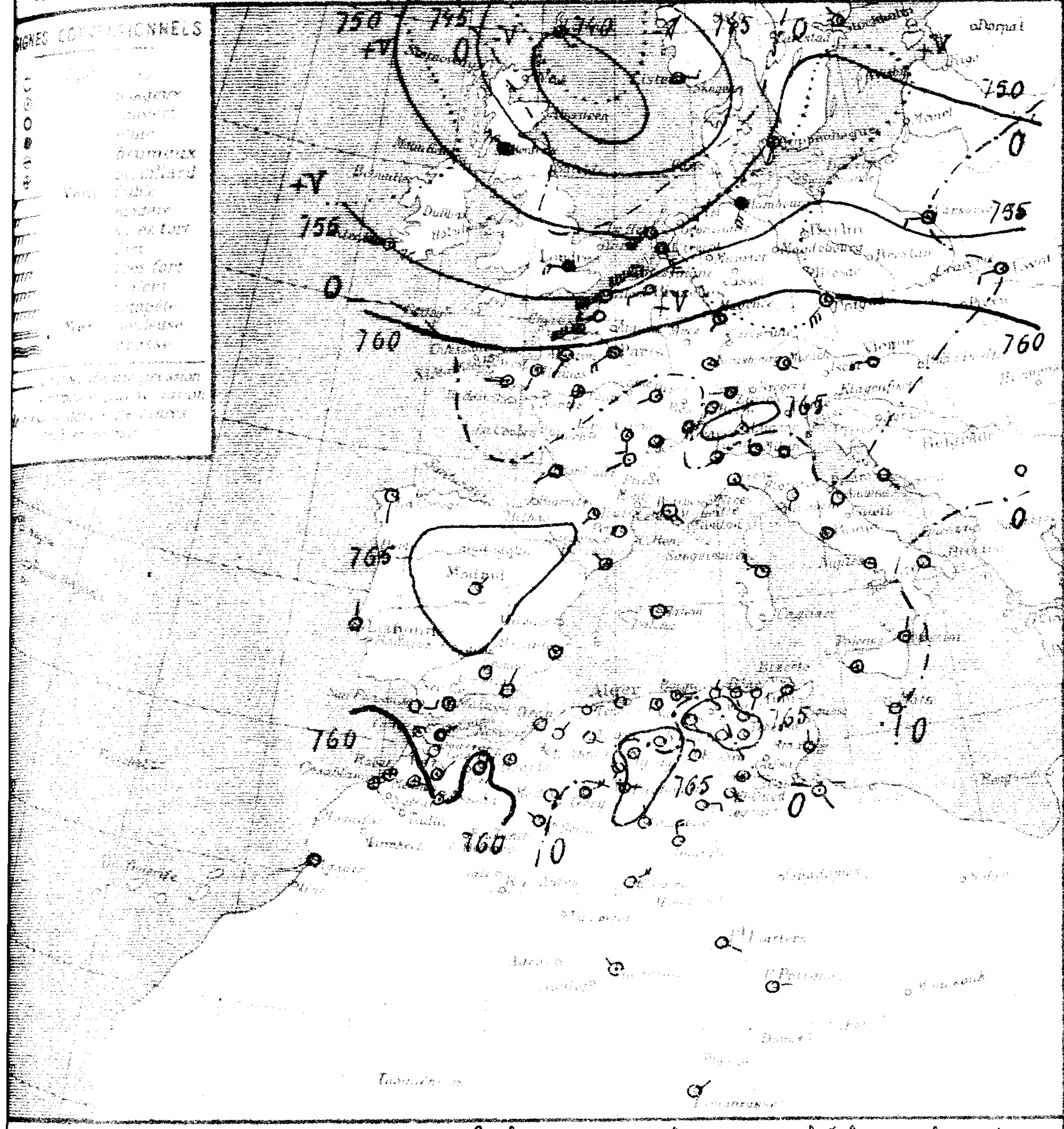

Stations	Altitude en mètres	Pression à 0° et au niveau de la mer — Observation	Pression — diff. en 24 h	Température de l'air — Observation	Température — diff. en 24 h	Vent Direction et force de 0 à 9	Etat du Ciel	Etat de la Mer	Températures extrêmes (dans les 24 heures) — max	Températures extrêmes — min	Pluie en millim. (dans les 24 heures)	Pluie du 10 au 14 8h	Pluie du 1er Sept. au 10 8h	Phénomènes
Littoral														
Nemours	4													
Beni Saf	[illegible]													
Oran	[illegible]													
Mostaganem	[illegible]													
Ténès	38	62.7	-1.3	19.8	-0.5	calme	clair	Belle	22	18			8	
Blida	267	52.5	-0.9	18.1	-0.3	calme	nuag'		28	18			44	
Bouzaréa	344	62.7	-1.1	19.4	0.0	E 1	clair		22	18		1.0	38	
Alger	59	63.1	-0.9	21.0	+0.2	calme	d	Belle	24	20		1.2	47	
Maison Carrée	46	62.0	-1.6	16.0	-3.4	calme	beau		25	16		3.0		
~~Bougie~~ Carton	[illegible]	63.9	-0.4	22.0	0.0	E 2	nuag'	Calme	25	20		10.7	13	
Philippeville	[illegible]	64.0	-0.6	16.8	-1.2	NNE 1	clair	Belle	23	17			20	
Cap de Garde	[illegible]	64.6	-0.8	20.0	-1.0	S 1	Beau	& Belle	27	18				
La Calle	[illegible]	"	"	19.2	+0.4	SSW 2	clair	Belle	25	17			49	19h éclairs
Bizerte	[illegible]													
Tunis	[illegible]	64.1	-0.8	18.2	-1.1	SW 1	clair		28	15			46	
Sfax	[illegible]	63.8	-0.5	20.0	+0.8	N 2	d	Agitée	27	19			12	
Tell et Hauts Plateaux														
Oudjda	580	63.4	-1.3	15.0	-2.0	calme	nuag'		24	15		5.4	12	
Tlemcen	806	62.7	"	21.8	+5.7	SE 6	d		22	13			12	
Sidi Bel Abbès	476											15.2	19	
Saïda	[illegible]	"	"	19.4	+3.4	SE 4	clair		27	15			3	
Mascara	[illegible]	63.1	-1.4	17.2	+0.6	NE 1	d		26	15				
Relizane	[illegible]	"	"	16.8	+0.5	SSW 3	d		30	15			19	
Orléansville	[illegible]	63.3	-1.2	17.0	+0.5	SE 1	d		30	17				
Tiaret	[illegible]	63.1	-1.3	17.2	+2.4	ESE 1	d		27	14		3.9	16	
Vialar	[illegible]	63.8	-0.2	15.0	-1.0	NE 2	d		26	14			15	
Médéa	[illegible]	63.2	-0.3	16.0	-1.0	SE 1	d		28	9	2.8	5.3	33	15h pluie
Aumale	[illegible]	"	"	15.9	"	calme	d		25	14			15	
Fort National	942	63.2	-0.8	19.0	+0.8	calme	nuag'		25	17		18.6	6	
Tizi-Ouzou	222	"	"	16.8	-0.2	E 1	brouillard		31	17			15	
Bordj Bou Arreridj	[illegible]	64.4	0.0	12.9	-1.3	N 1	clair		30	11			5	
Sétif	1079	65.5	+0.5	15.0	-0.8	SSE 1	d		26	12	1.1	1.7	32	Pluie nuit
Batna	1044	66.3	-0.4	11.3	-1.7	calme	d		27	8		0.5		
Constantine	[illegible]	66.6	+0.2	14.0	-1.2	ENE 2	d		27	13		0.4		
Guelma	[illegible]	64.9	-0.8	17.1	+1.0	calme	d		30	13				
Tébessa	[illegible]	66.4	-0.2	13.0	-2.0	calme	d		26	11	0.2	0.2		18.20h pluie
Steppe et Hauts Plateaux														
El Aricha	[illegible]													
Aïn Sefra	1075	63.4	"	13.0	"	NNW 1	clair		"	8				
Méchéria	[illegible]	62.3	-0.3	15.0	+1.5	calme	d		26	13			4	
Géryville	[illegible]	62.7	+1.5	14.8	-1.6	ENE 4	d		24	14		2.0	13	
Aflou	1426	64.1	-1.0	9.0	-5.0	SW 1	d		23	7		3.0	28	
Djelfa	[illegible]	66.2	+0.4	18.0	+3.4	calme	d		24	11			23	
Bou Saâda	[illegible]	65.8	-0.1	16.8	+0.4	calme	d		28	14			15	
M'Sila	[illegible]													
Barika	[illegible]	"	"	16.2	-3.6	N 1	clair		31	15			7	
Sahara														
Colomb Béchar	[illegible]													
Laghouat	751	65.5	+1.2	19.0	+1.0	E 1	clair		27	16				
Biskra	[illegible]	64.1	+0.5	21.0	-1.0	N 3	d		32	19		0.9	1	
Touggourt	[illegible]	63.6	+0.9	21.2	-1.6	E 5	d		33	17			2	
El Oued	[illegible]	"	"	18.0	-3.1	SSE 1	d		35	17			2	23h éclairs lointains
Tozeur	50	63.2	+0.2	18.0	0.0	calme	Ennuag'		32	13				
Ghardaïa	[illegible]	65.2	+1.2	20.1	-0.3	N 2	clair		31	18			2	
Ouargla	157	63.3	+1.3	20.0	-2.0	N 4	d		34					
El Goléa	[illegible]	60.3	-0.8	20.0	+4.0	ENE 4	d		32	19				
Beni Abbès	[illegible]													
Timimoun	[illegible]													
Adrar														
In Salah		58.7	-0.4	20.0	-3.0	NNW 1	Ennuag'		39	19				
Fort Flatters		"	"	25.0	"	ESE 2	clair		"					
Fort Polignac		"	"	15.0	-4.0	E 1	d		"	18				
Djanet														
Tamanrasset		"	"	18.0	+1.0	NE 1	clair		"	14				
Rabat														

Situation générale et situation en Algérie. Le baromètre a haussé sur l'Islande, le centre de l'Europe et le Sud-Est de l'Afrique du Nord. Une dépression recouvre la mer du Nord (Lerwick 740mm). Des minima relatifs se tiennent sur le golfe de Gênes (Gênes 762mm) et le Sud du Maroc (Agadir 758mm). La pression est élevée sur la Péninsule Ibérique (Madrid 765mm), la Suisse (Lugano 765mm), les Balkans (Sofia 764mm) et l'Est de l'Afrique du Nord (Constantine 767mm).

En Algérie, ce matin, le ciel est beau ou peu nuageux et les vents variables et faibles, le secteur Est dominant. Des ondées sont tombées en quelques points du Tell.

La mer est belle ou peu agitée.

Probabilités (valable pour le lendemain). Jusqu'à Mardi : Hausse barométrique : Ouest bassin méditerranéen – Ouest Afrique du Nord. Baisse : Centre bassin – Est Afrique du Nord. En Algérie, temps beau ou peu nuageux se couvrant par l'Ouest. Vents variables faibles, les secteurs Est et Sud dominants. Température en hausse.

	ORAN	ALGER	CONSTANTINE
Littoral et Tell	Beau ou brumeux à peu nuageux ou nuageux. Vents des secteurs Est et Sud faibles	Beau ou brumeux. Vents variables faibles, secteurs Est et Sud dominants	Beau ou brumeux. Vents variables faibles, secteurs Est et Sud dominants
Hauts Plateaux	Beau à peu nuageux ou nuageux. Vents variables faibles	Beau ou peu nuageux. Vents variables faibles	Beau ou peu nuageux. Vents variables faibles
Sahara	Beau temps. Vents du secteur Est faibles	Beau temps. Vents variables faibles	Beau temps. Vents variables faibles

Avis aux ports

Golfe du Lion : Vents d'Est à Ouest par Sud faibles ou modérés

Baléares : Vents variables faibles, secteur Ouest dominant

Oran, Alger, Bizerte : Vents variables faibles, Est et Sud dominants

Vents en altitude

Ouest	Algérie	secteur Est 6 à 8m
"	Sahara	secteur Est 8 à 10m
Est	Algérie	Est à Sud 6 à 8m
"	Sahara	secteur Est 8 à 10m

Avis aux Agriculteurs

Températures extrêmes — Stations	Max	Min
Paris	20	10
Nice	"	"
Biarritz	"	"
Strasbourg	"	"

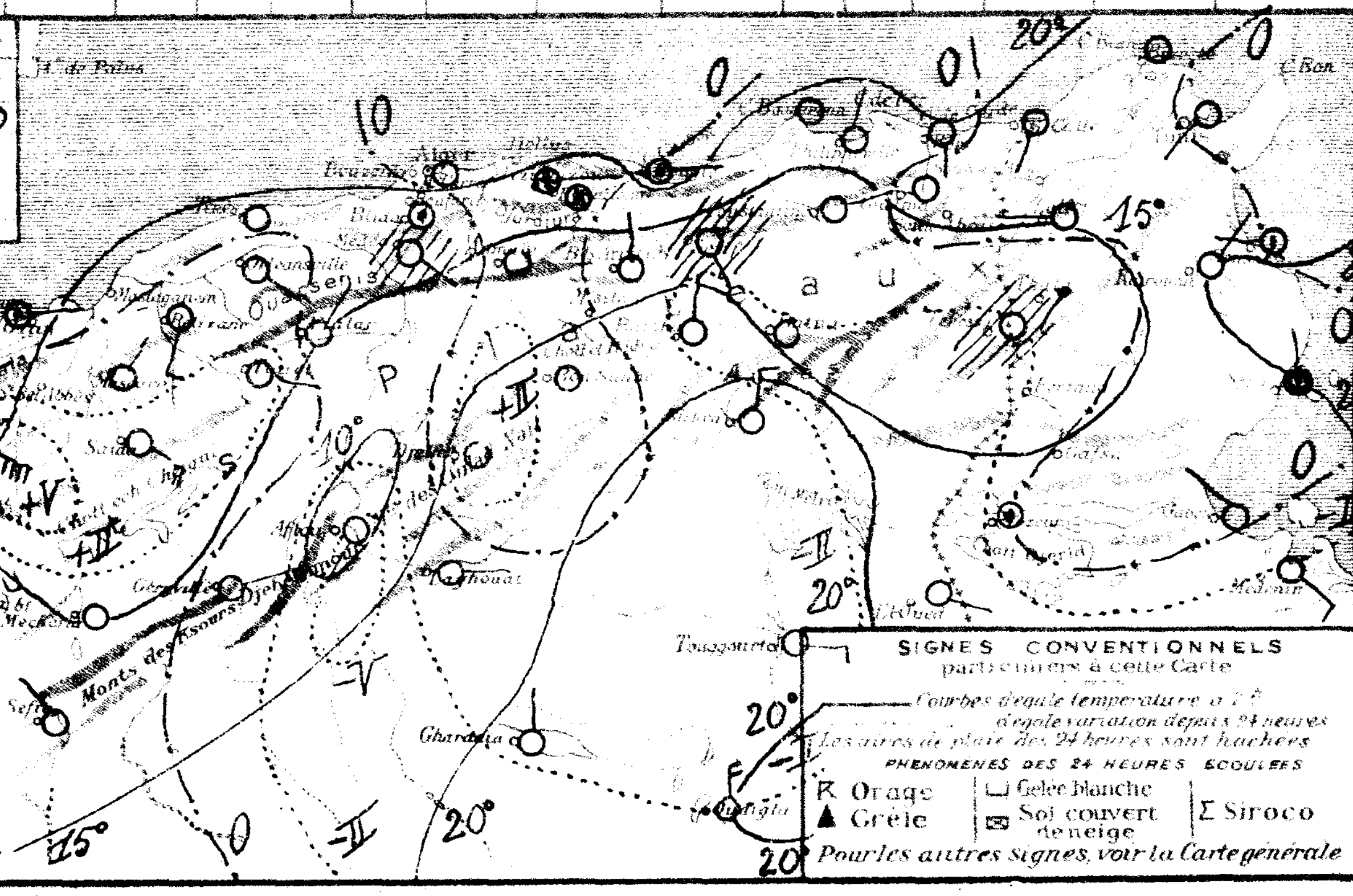

SIGNES CONVENTIONNELS particuliers à cette Carte

Courbes d'égale température à 7h

d'égale variation depuis 24 heures

Les aires de pluie des 24 heures sont hachées

PHÉNOMÈNES DES 24 HEURES ÉCOULÉES

R Orage — ▲ Grêle — Gelée blanche — Sol couvert de neige — Σ Siroco

Pour les autres signes, voir la Carte générale

ALGER Université du 13 8h au 14 8h

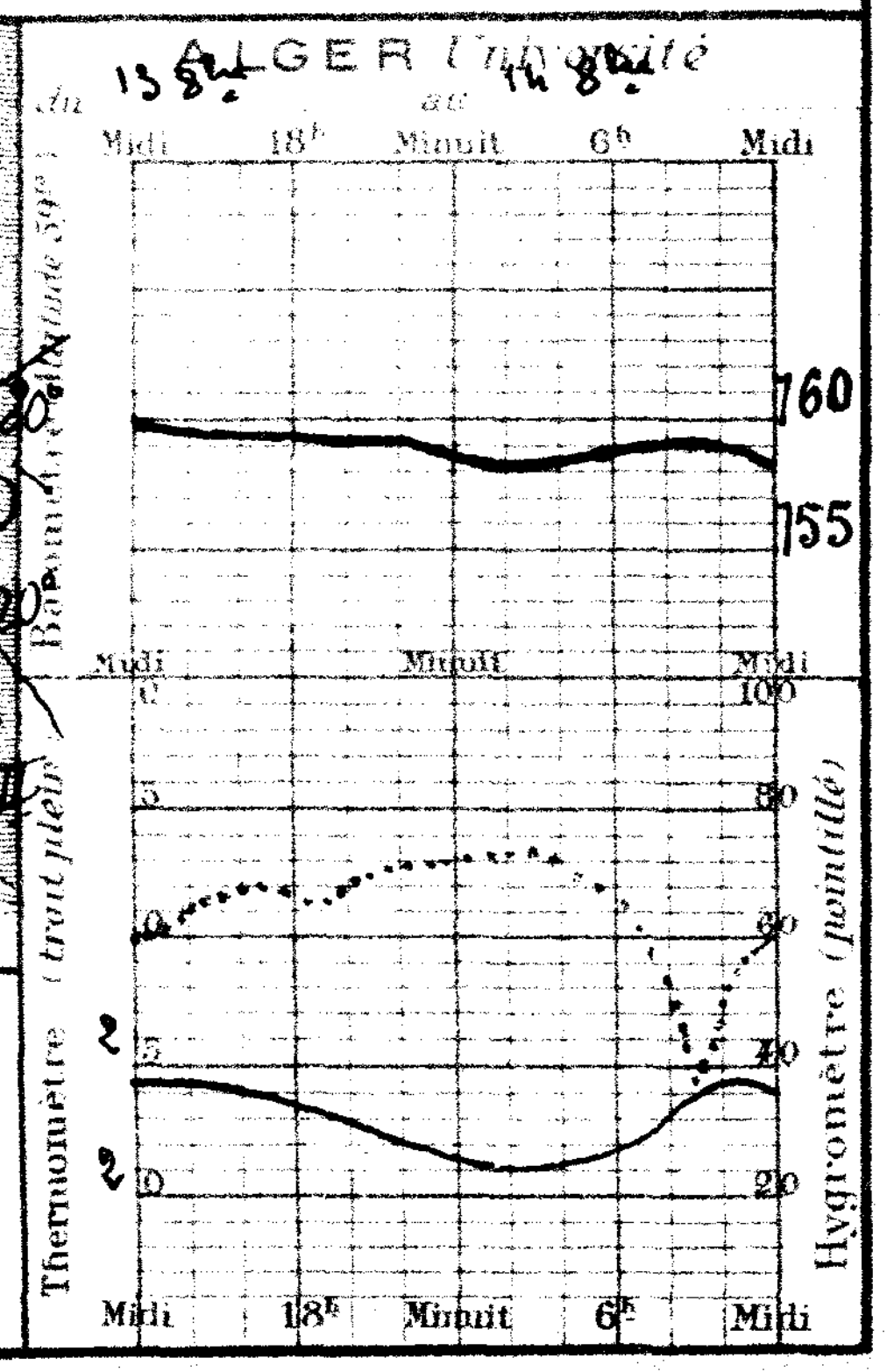

BULLETIN MÉTÉOROLOGIQUE DE L'ALGÉRIE

Vendredi 15 Octobre 1926

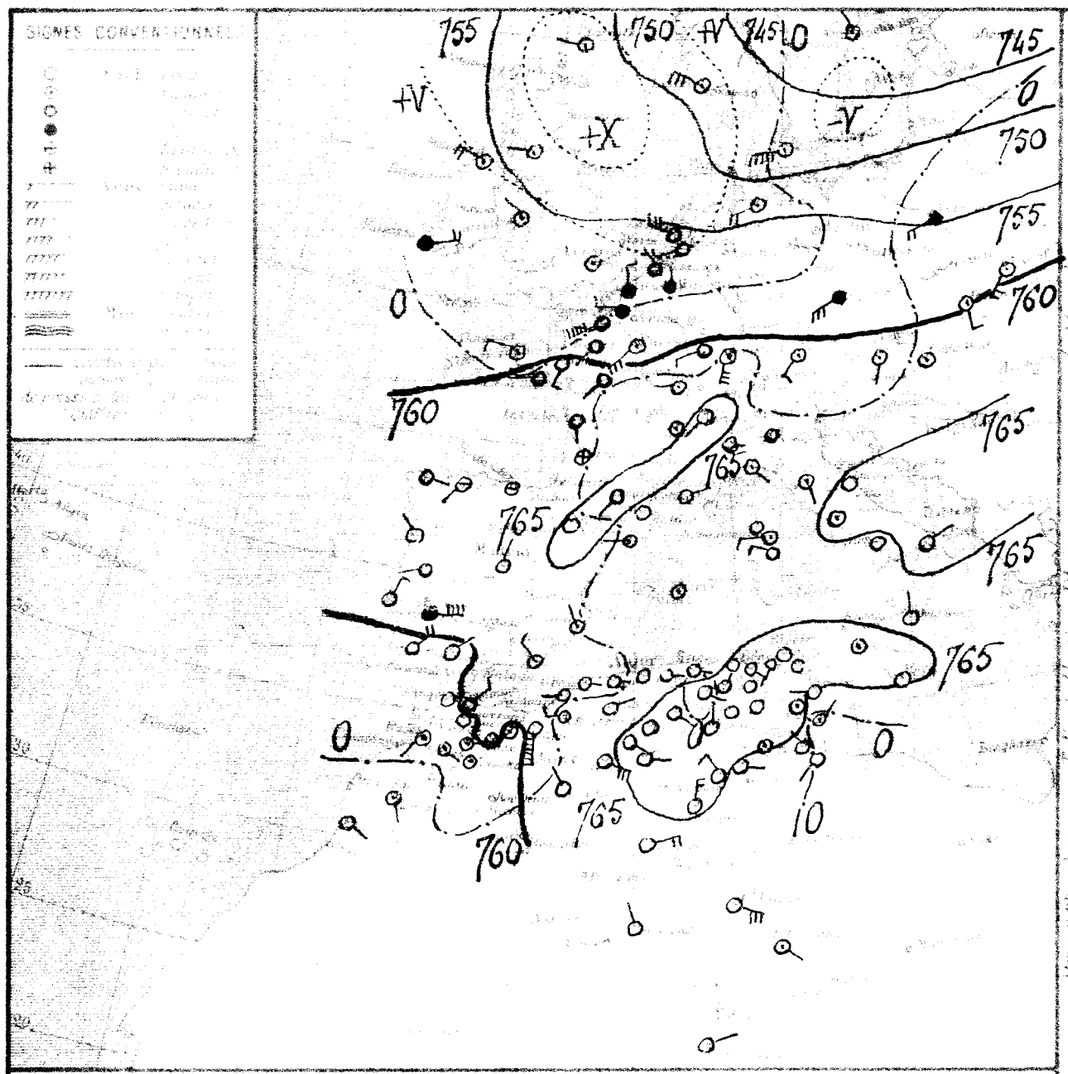

STATIONS	Altitude	Observation de 7 heures du matin: Pression réduite à 0° et au niveau de la mer	Température moyenne	Température minima	Vent: Direction	Force	Ciel (de 0 à 10)	Mer (de 0 à 10)	Maxima des 24 heures: Température maxima	Température minima	Pluie	Pluie du 10 au 15 à 8h	Pluie du 15 à 8h au 16 à 8h	PHÉNOMÈNES
Nemours													21	
Bou Saïd														
Oujda														
Saïdia														
Taza		61.9	-0.8	23.6	+3.8	E 1	Beau	Belle	26	17			8	
Rhiss		61.7	-0.8	19.0	+0.9	calme	clair		31	18			44	
Fez		65.1	+0.4	21.1	+1.7	ESE 1	d		22	18		1.0	38	
Alger		63.4	+0.3	20.3	-0.4	calme	d	Belle	25	19		1.8	47	
Médéa												3.0		
Marnia												10.7	13	
Carbon		64.2	+0.3	22.0	0.0	E 1	clair	Belle	24	"			20	
Philippeville		64.4	+0.4	16.0	-0.8	calme	d	Belle	23	15				
Cap de Garde		65.6	+1.0	20.0	0.0	SE 3	mag'	E Belle	28	18				
Bougie		"	"	18.7	-0.5	SSW 1	clair	Belle	25	17			49	
Biskra														
Tiaret		65.5	+1.4	18.4	+0.2	calme	clair		27	15			46	
Téniet		63.6	-0.6	20.0	0.0	NE 2	mag'	E Belle	28	18			12	
Médéa		60.8	-2.6	22.0	+7.0	S 8	clair		32	15		5.4	12	
Miliana		61.6	-1.1	22.8	+1.0	SSE 3	d		26	16			18	
Sidi Bel Abbès		63.2	"	18.4	"	W 3	d		28	13		15.2	19	
Saïda		"	"	18.8	-0.6	E 3	d		31	18			-	
Mascara		63.4	+0.3	19.2	+2.0	calme	d		31	18				sirocco hier
Relizane		"	"	17.3	+0.5	NNE 3	Beau		33	14		0.4	19	
Orléansville														
Tiaret		63.5	+0.4	17.8	+0.6	ENE 1	clair		29	16		3.9	16	
Tlemcen		65.1	+1.3	14.3	-0.7	NE 2	d		23	11			15	
Nedroma		63.8	+0.6	16.7	+0.7	SSE 1	clair		28	10		5.3	33	
Sebdou		64.7	"	13.5	-0.4	calme	d		21	13			15	
Port Vallière												18.6	6	
Sidi Brahim		64.9	"	17.0	+0.5	E 1	clair		33	15			15	
Bordj Bou Arréridj		65.5	+1.1	11.8	-1.1	calme	d		30	11			5	
Setif		65.2	-0.5	13.1	+0.1	ESE 1	d		26	12		1.7	32	
Biskra		67.4	+1.1	10.4	-0.9	calme	d		20	8		0.5		
Constantine		66.8	+0.2	13.1	-0.5	NNE 1	d		26	12		0.4	7	
Guelma		65.4	+0.5	18.4	+1.5	calme	d		28	11			32	
Tébessa		67.3	+0.9	17.0	+4.0	calme	d		24	10		0.2		
Souk Ahras														
Souk Arras		65.4	+1.0	15.0	+2.0	NW 1	clair		"	14				
Marcheng													4	
Gerryville		63.5	+0.8	16.5	+1.7	ESE 5	clair		25	14		2.0	13	
Aflou				15.0	+6.0	SE 1	d		24	10		3.0	28	
Djelfa		69.0	+2.8	14.3	-6.7	calme	d		24	12			23	
Bou Saada		66.3	+0.5	19.6	+0.8	SE 1	d		28	18			15	
Sétif														
Barika		"	"	20.0	+3.8	N 1	clair		31	15			7	
Colomb Béchar														
Beni Ounif		67.4	+1.0	16.0	-3.0	E 1	clair		27	14				
Bechar		65.3	+1.2	20.0	-1.0	N 1	d		33	19		0.9	1	
Taguin		63.4	+1.8	18.8	-2.4	NW 3	d		32	15			2	
Beni Abbès		"	"	16.5	-1.5	E 1	d		34	14			2	
Tabelbala		65.0	+1.8	20.0	+2.0	calme	mag'		33	13				
Kenadsa													2	
Ghardaïa														
Géryville		65.1	+1.8	19.0	-1.0	N 4	clair			18				
Laghouat		62.6	+2.3	21.0	+1.0	ENE 4	d			24				
Touggourt														
Tuggurt														
Biskra														
Tamanrasset														
Ouargla														
In Salah		59.5	+0.8	20.0	0.0	NNW 1	Beau		"	18				
In Ghar		"	"	26.0	+1.0	ESE 5	clair							
El Goléa		"	"	20.0	-3.0	SE 2	E mag'			20				
Bilma														
Tamanrasset														
Fort Polignac		"	"	18.0	0.0	ENE 1	clair			18				
Polignac														

Temperatures extremes

Stations	Max	Min
Paris		
Nice		
Biarritz		
Strasbourg		

Situation générale: Le baromètre a baissé sur le Maroc et du Nord-Est au Sud-Ouest de l'Europe - Des dépressions recouvrent le Nord-Est de ce continent (Kerval 737mm) et le Maroc (Rabat 758mm). La pression est élevée au Sud et au Sud-Est de l'Europe (Cyrénaïque 767mm) sur le bassin méditerranéen (Rome 765mm) et sur le centre et l'Est de l'Afrique du Nord (Tiffa 769mm). En Algérie, ce matin, le ciel est clair - Les vents soufflent du secteur Est et sont modérés à l'Ouest, ils sont variables faibles à l'Est. La mer est belle ou peu agitée

Probabilités: Jusqu'à midi: Baisse barométrique: Ouest bassin méditerranéen - Ouest Afrique du Nord - Hausse: Est bassin, Est Afrique du Nord - En Algérie: beau temps (brumes littorales) - Vents du secteur Est faibles ou modérés à l'Ouest, variables faibles à l'Est - Température en hausse -

	ORAN	ALGER	CONSTANTINE
Littoral et Tell	Beau ou Brumeux Vents du secteur Est faibles ou modérés	Beau ou Brumeux Vents du secteur Est faibles ou modérés	Beau ou Brumeux Vents variables faibles
Hauts Plateaux	Beau temps Vents des secteurs Est à Sud faibles ou modérés	Beau temps Vents du secteur Est faibles ou modérés	Beau temps Vents variables faibles
Sahara	Beau temps Vents de Nord-Est modérés ou assez forts	Beau temps Vents de Nord-Est modérés ou assez forts	Beau temps Vents variables faibles

AVIS AUX PORTS
- Golfe du Lion, Baléares: Vents variables vers Ouest faibles ou modérés
- Oran, Alger: Vents du secteur Est faibles ou modérés
- Bizerte: Vents variables faibles

VENTS EN ALTITUDE
- Ouest Algérie: 1000m secteur Est 4 à 6m - 2000m secteur Sud 6 à 8m
- Sahara: Nord-Est à Est 8 à 10m
- Est Algérie: secteur Est 4 à 6m
- " Sahara: secteur Est 6 à 8m

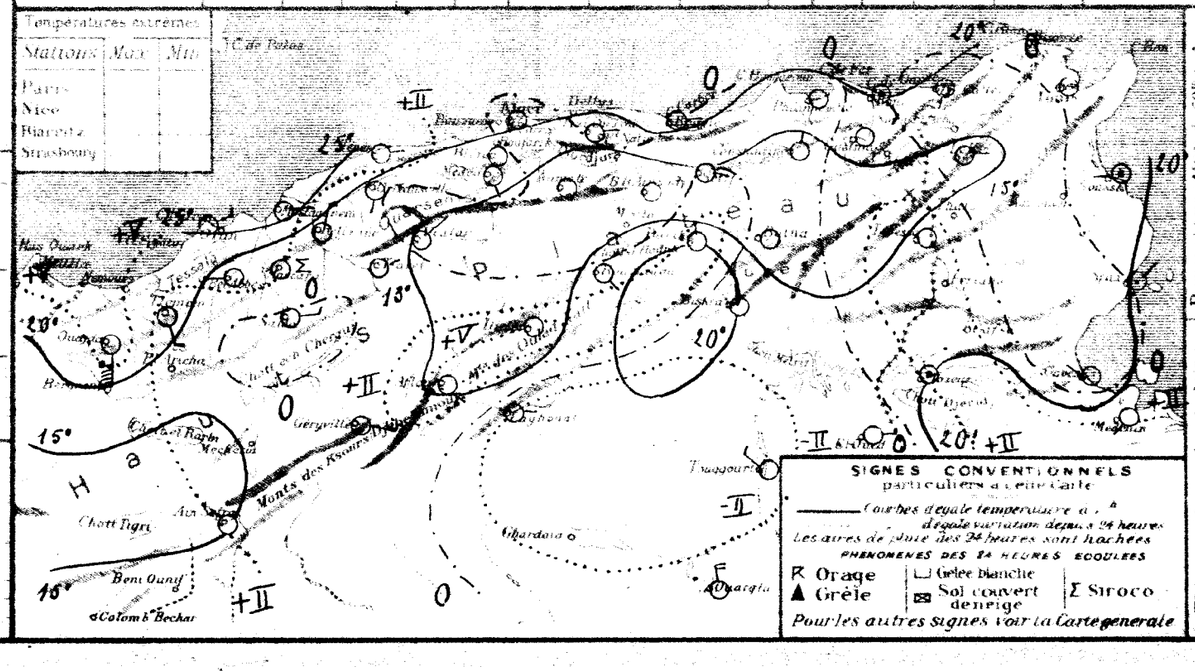

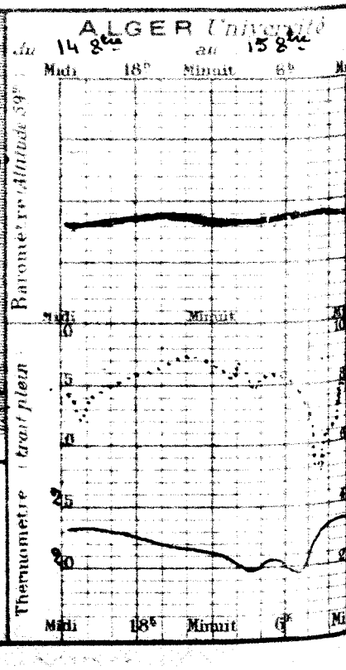

BULLETIN MÉTÉOROLOGIQUE DE L'ALGÉRIE

Année N° 289 — Samedi 16 octobre 1926 — 7h. Matin

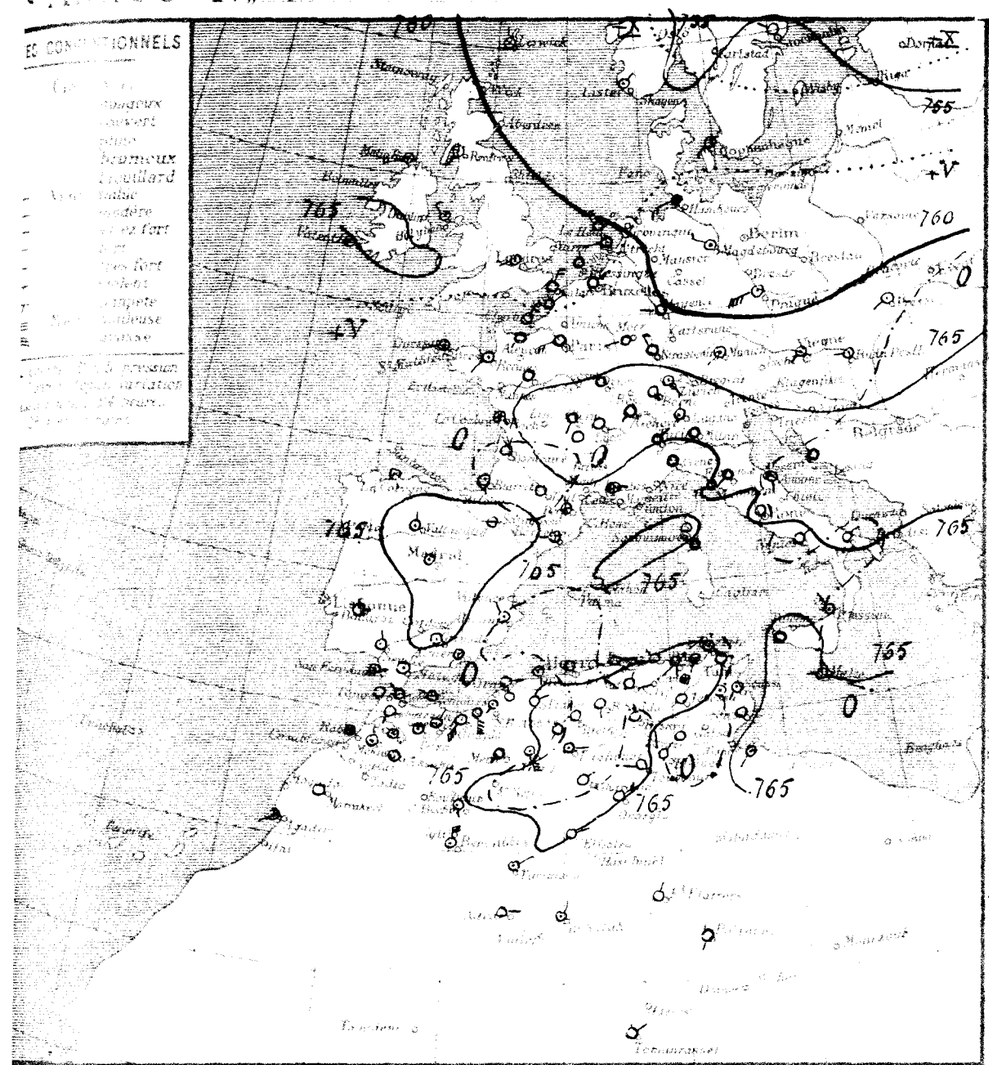

Stations	Altitude en mètres	Observation de 7 heures du matin: Pression à 0° et au niveau de la mer — Observation	Pression — diff en 24h	Température de l'air — Observation	Température — diff en 24h	Vent — Direction et force de 0 à 9	Etat du Ciel	Etat de la Mer	Dans les 24 heures: Température extrême — max	Température extrême — min	Pluie en millim.	Pluie tombée du 15 au 16 à 18h — millimètres	Pluie tombée du 16 à 7h — millimètres	PHÉNOMÈNES
Littoral														
Nemours	4													
Beni Saf	3													
Oran	53													
Mostaganem	26	63.6	+0.4	25.6	-1.6	E 3	Beau	Agitée	30	21				soir : sirocco
Tenes	39	62.6	+0.7	26.0	+2.4	S 2	Emmag.	Belle	30	20			8	
Blida	267	62.7	+1.0	19.2	+0.2	calme	clair		33	18			44	
Bouzarea	344	62.9	-0.2	23.1	+2.0	ESE 1	d		23	19		1.0	38	
Alger	59	63.1	-0.3	21.0	+0.4	calme	clair	Belle	24	19		1.2	47	
Maison Carrée	48	62.5	"	19.8	"	N 2	d		29	17		3.0		
Bougie Carbon	8	64.4	+0.2	21.0	-1.0	E 1	clair	Belle	24	19		10.7	13	
Philippeville	47	64.9	+0.5	17.2	+1.2	NW 1	d	Belle	23	15			20	
Cap de Garde	161	65.8	+0.2	19.0	-1.0	S 2	Beau	Calme	25	19				
La Calle	10	"	"	19.8	+1.1	SSW 2	Emmag.	Calme	25	18			45	
Bizerte	"													
Tunis	30	65.0	-0.5	19.3	+0.9	calme	clair		28	17			46	
Sfax	8	64.3	+1.7	20.6	+0.6	calme	d	Agitée	28	20			12	
Tell et Hautes Plaines														
Oudjda	580	62.5	+1.7	23.0	+1.0	SW 5	mag.		29	19		5.4	12	
Tlemcen	806	63.4	+1.8	21.8	-1.0	S 5	Beau		24	15			12	
Sidi Bel Abbès	470	62.9	-0.3	18.0	-0.4	SW 1	mag.		30	17		15.2	19	
Saïda	850	"	"	19.2	+0.4	S 5	Beau		31	17			2	
Mascara	500	63.4	0.0	18.6	-0.6	N 1	d		32	18				
Relizane	71	"	"	16.3	+2.0	SSW 1	mag.		36	17		0.4	19	
Orléansville	112	63.4	0.0	17.9	+0.9	SSE 1	Beau		33	18				
Tiaret	1021	64.6	+1.1	15.4	-2.4	ENE 1	clair		29	14		3.9	16	
Vialar	884	66.1	+1.0	14.2	+0.5	NE 2	d		27	10			13	
Médéa	935	63.8	0.0	18.3	+1.6	E 1	d		31	10		3.3	33	
Aumale	405	"	"	15.2	+1.7	W 1	d		"	15			15	
Fort National	942											18.6	6	
Tizi Ouzou	222	"	"	16.0	+1.0	E 1	clair		23	15			15	
Bordj Bou Arreridj	915	65.5	0.0	12.8	+1.0	calme	d		30	11			5	
Sétif	1079	65.4	+0.2	13.1	0.0	NNE 1	d		26	12		1.7	32	
Batna	1024	65.9	-1.5	14.7	+4.3	W 1	d		27	10		0.5		
Constantine	660	67.0	+0.2	15.6	+0.5	WNW 2	d		22	12		0.4	7	
Guelma	268	66.0	+0.6	15.0	-3.4	calme	brouill.		29	13			32	
Tebessa	860	67.0	-0.3	15.0	-4.0	calme	clair		24	9		0.2		
Sahara														
El Aricha	1250													
Ain Sefra	1025													
Méchéria	1167	63.8	+0.1	17.0	+1.7	SW 1	couvert		25	15			4	
Géryville	1280	64.0	+0.5	18.0	+1.5	SSE 5	Emmag.		25	8	Giffles	2.0	13	5h gouttes
Aflou	1428	69.3	+0.9	15.0	-2.0	SW 1	Beau		24	10		3.0	28	
Djelfa	1160	69.0	0.0	10.8	-0.5	calme	clair		27	8			23	
Bou Saada	590	66.3	0.0	20.8	+1.2	S 2	d		27	15			15	
Msila	456													
Biskra	484												7	
Colomb-Béchar	769	64.7	+0.6	17.0	-2.0	S 1	mag.			14				
Laghouat	751	66.6	-0.8	16.0	0.0	E 2	Emmag.		26	14				
Biskra	125	65.6	+0.3	21.0	+1.0	N 1	clair		31	19		0.9	1	
Touggourt	69	65.5	+0.1	17.2	-1.6	W 2	d		32	14			2	
El Oued	70	"	"	17.2	+0.7	NE 1	d		33	15			2	
Tozeur	50	64.5	-0.5	18.0	-2.0	calme	Beau		32	12				
Ghardaïa	526	67.7	-0.2	18.2	-0.9	NE 1	clair		31	15			2	
Ouargla	157	65.4	+0.3	21.0	+2.0	NE 3	d		33	15				
El Goléa	394	65.0	+2.4	21.0	0.0	ENE 2	d		32	18				
Beni-Abbès	497	61.3	+1.5	22.0	0.0	N 5	mag.		"	19				
Timimoun	294	63.9	+1.2	18.0	+1.0	NE 2	Emmag.		"	18				
Adrar		"	"	19.0	-1.0	E 2	clair		"	18				
In Salah		61.2	+1.7	24.0	-4.0	NNE 1	Emmag.		37	20				
Ft Flatters		"	"	22.0	-4.0	NNE 1	clair		"	"				
Ft Polignac		"	"	23.0	+3.0	SSW 1	d		"	17				
Djanet														
Tamanrasset		"	"	17.0	-1.0	NE 1	clair		"	13				
Rabat														

Temperatures extrêmes

Stations	Max	Min
Paris	20	17
Nice	22	15
Biarritz	"	"
Strasbourg	"	"

Situation générale et situation en Algérie — Le baromètre a baissé sur le Sud de la France, [illegible] de l'Europe et l'Est de l'Afrique du Nord. La pression est basse sur le Nord-Est de l'Europe [illegible] (Christiania 749mm), elle est élevée sur l'Islande (Isafjord 771mm) sur le Sud de l'Europe [illegible] Valladolid 767mm Sofia 766mm) et sur le centre et l'Est de l'Algérie (Aflou 769mm).

En Algérie, ce matin, le ciel est nuageux sur le Sud-[illegible] du réseau, beau ou peu nuageux ailleurs. Les vents sont variables et faibles à l'Est, du [illegible] au Sud modérés ou assez forts à l'Ouest.

La mer est belle ou peu agitée

Probabilité (valable pour le lendemain) — Jusqu'à Midi : Baisse barométrique : Centre et [illegible] Est bassin méditerranéen, centre et Est Afrique du Nord, Sud Maroc — Hausse : Ouest [illegible] bassin. En Algérie, à l'Ouest, temps d'abord nuageux et très nuageux, s'éclaircissant ensuite. [illegible] du secteur Sud modérés ou assez forts puis du secteur Ouest faibles ou modérés. Température en baisse. A l'Est : [illegible] beau à nuageux. Vents variables faibles secteurs Est et Sud dominants. Température au-dessus de la [illegible] normale. Quelques orages locaux.

	ORAN	ALGER	CONSTANTINE
Littoral et Tell	Nuageux s'éclaircissant. Vents du secteur Sud modérés à variables faibles N dominant	Beau à nuageux puis éclaircie. Vents du secteur Sud faibles ou modérés	Beau puis nuageux. Vents variables faibles Est et Sud dominants
Hauts Plateaux	Nuageux ou couvert s'éclaircissant. Vents du secteur Sud modérés	Beau à nuageux puis éclaircie. Vents du secteur Sud faibles ou modérés	Beau puis nuageux. Vents variables faibles Est et Sud dominants
Sahara	Nuageux avec éclaircies. Vents du secteur Est au secteur Sud modérés ou assez forts	Beau ou peu nuageux. Vents du secteur Est modérés	Beau ou peu nuageux. Vents du secteur Est faibles ou modérés

AVIS AUX PORTS

- Golfe du Lion : Vents variables faibles secteur Est dominant
- Baléares : Vents variables faibles ou modérés
- Oran, Alger : Vents du secteur Sud faibles ou modérés
- Bizerte : Vents variables faibles secteurs Est et Sud dominants

VENTS EN ALTITUDE

- Ouest : Algérie 1000m secteur Sud 6 à 8m, 2000m secteur Ouest 8 à 10m
- " : Sahara secteur Sud 6 à 8m
- Est : Algérie secteurs Est et Nord 6 à 8m
- " : Sahara secteur Est 8 à 10m

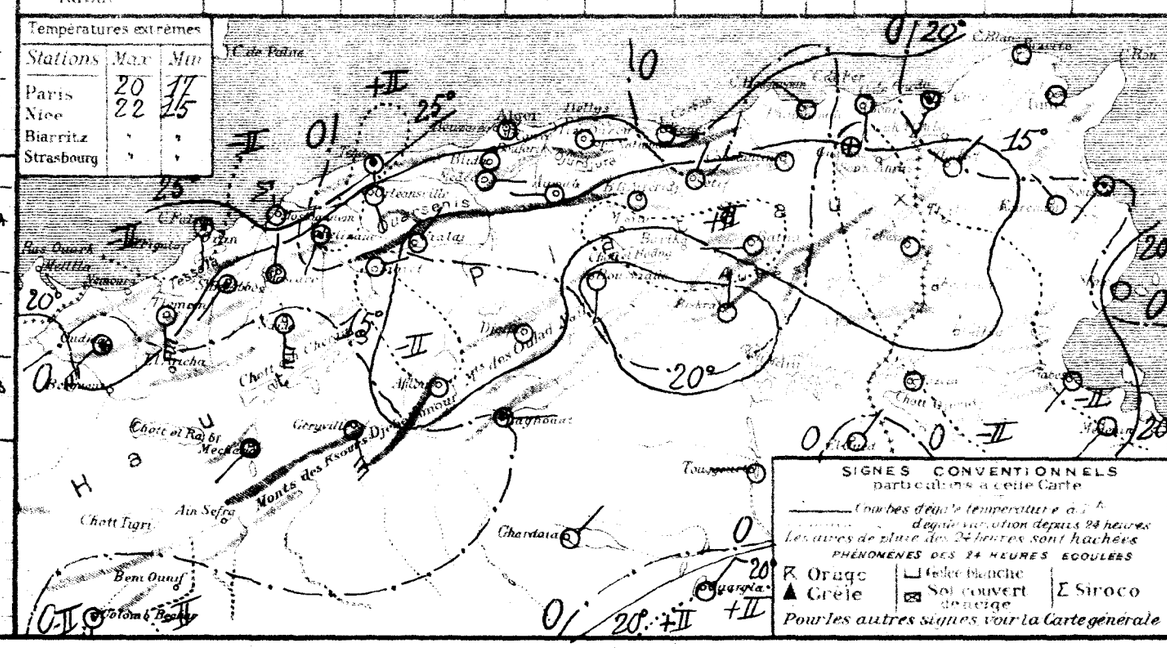

SIGNES CONVENTIONNELS particuliers à cette Carte

Courbes d'égale température et d'égale variation depuis 24 heures

Les aires de pluie des 24 heures sont hachées

PHÉNOMÈNES DES 24 HEURES ÉCOULÉES

R Orage — ▲ Grêle — Gelée blanche — Sol couvert de neige — Σ Siroco

Pour les autres signes voir la Carte générale

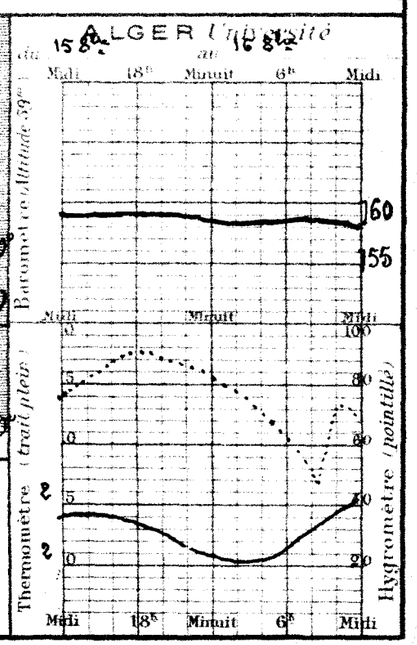

BULLETIN MÉTÉOROLOGIQUE DE L'ALGÉRIE

Dimanche 17 octobre 1926

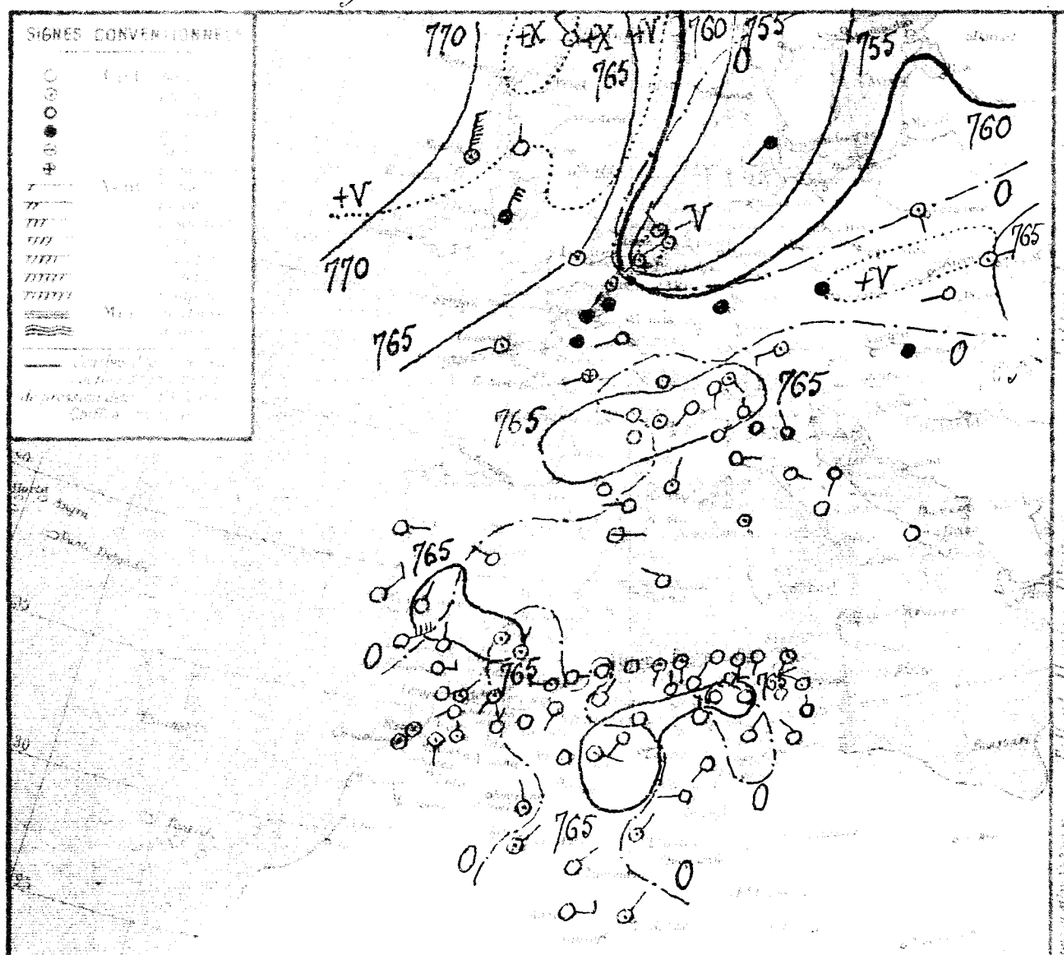

Stations	Altitude	Observation de 7 heures du matin: Pression réduite à 0° au niveau de la mer	Ecart	Température	Ecart	Vent (direction et force)	Ciel	État de la Mer	Dans les 24 heures: Température extrême max.	min.	Pluie en millimètres	Pluie de 10 h. à 17 h.	Pluie de 17 h. à 10 h.	PHÉNOMÈNES
Nemours														
Beni Saf														
Oran														
Mostaganem		63.0	-0.6	19.4	-6.2	E 2	clair	E belle	30	18				
Tenes		62.8	+0.2	22.6	-3.4	calme	beau	belle	30	21			8	
Blida		61.5	-1.2	21.0	-1.8	calme	¾ magx		32	20			44	
Souk-Arras		62.2	-0.7	22.0	-0.2	WNW 1	clair		25	19		1.0	38	
Alger		62.9	-0.2	20.7	-0.9	calme	beau	belle	24	19		1.8	47	
Maison Carrée												3.0		
— C. Carbon		63.5	-0.9	21.0	0.0	S 2	magx	calme	24	19		10.7	13	
Philippeville		63.7	-1.2	17.1	-0.1	calme	clair	¾ belle	24	17			20	
Cap de Garde		64.6	-1.2	20.0	+1.0	S 3	clair	calme	"	19				
La Galle		"	"	18.3	-1.5	SSW 1	clair	calme	25	17			49	
Bougie														
Tocqueville		63.9	-1.1	19.4	+0.1	SSW 1	magx		27	17			46	
Stax		60.6	-3.7	20.0	-0.6	N 2	couvert	E belle	24	19			12	
Duzerville		64.0	+1.5	16.0	-7.0	calme	beau		29	14		5.4	12	
Tlemcen													18	
Sidi Bel Abbès		64.0	+1.1	16.6	-1.8	SW 1	clair		27	12		15.2	19	
Saïda		"	"	14.8	-4.4	SE 2	beau		28	13	2.4	2.4	3	18h orage, pluie
Mascara		63.3	-0.1	16.0	-2.6	NW 1	clair		30	15				
Relizane		"	"	17.5	-1.8	SSW 3	d		34	16		0.4	19	
Orléansville		63.4	0.0	18.3	+0.4	S 1	clair		33	18				
Tiaret		63.5	-1.1	16.6	+1.2	NE 1	d		26	14		3.9	16	
Vialar		63.7	-2.4	18.5	+3.7	NW 2	couvert		26	13			15	
Médéa		62.6	-1.2	19.2	+0.9	N 2	magx		29	10		5.3	33	
Aumale													15	
Fort National													6	
Tizi-Ouzou		"	"	20.2	+2.2	SSW 1	nuageux		35	15			15	
Bordj Bou Arréridj		64.3	-1.2	12.5	-0.3	N 1	clair		29	12			5	
Sétif		64.0	-1.4	12.5	-0.6	NE 1	d		33	6		1.7	32	
Bougie		66.7	+0.8	10.8	-3.9	calme	clair		27	7		0.5		
Constantine												0.4		
Guelma		64.9	-1.1	16.4	+1.4	calme	clair		29	13			32	
Tébessa		67.0	0.0	10.0	-3.0	calme	clair		25	9		0.2		
El Kouif														
Ain Sefra														
Mecheria		63.9	+0.1	9.9	-7.1	calme	clair		27	10	gtte		4	14-16h tempête de sable; orage, gouttes
Géryville		67.2	+3.2	8.7	-9.5	ESE 2	magx		34	5	gtte	2.0	13	18h gouttes; coup de vent
Aflou		71.1	+1.8	8.0	-5.0	SW 1	clair		34	7		3.0	28	
Laghouat		67.1	+0.1	8.2	-2.6	calme	clair		26	8			23	
Bou Saada													15	
M'sila														
Biskra													7	
Touggourt		63.6	-1.1	18.0	+1.0	NNW 1	¾ magx		"	15				
El Oued														
Laghouat														
Biskra		63.1	-2.5	20.0	-1.0	N 3	magx		33	18		0.9	1	
Touggourt		63.7	-1.8	19.6	+2.2	SW 2	clair		32	16			2	
El Oued		"	"	21.2	+4.0	SW 2	couvert		35	19			2	
Tuggurt		64.8	+0.3	21.0	-1.0	NE 1	beau		32	10				
Ghardaïa		66.3	-1.4	19.6	+1.4	NW 2	d		33	15			2	
Ouargla		63.5	-1.9	20.0	-1.0	W 2	clair		"	14				
El Goléa		64.1	-0.8	13.0	-4.0	NE 1	8 magx		"	15				
Beni Abbès		62.0	+0.7	21.0	-1.0	NE 2	¾ magx		"	20				
Timimoun		64.4	+0.5	18.0	0.0	NE 1	clair		"	17				
Adrar		"	"	20.0	+1.0	E 3	clair		"	17				
In Salah		68.5	+1.3	20.0	-1.0	NE 2	magx		"	18				
Ft Flatters														
Ft Polignac														
Djanet														
Tamanrasset														
Rabat														

Le baromètre a haussé au Nord, à l'Ouest et au centre de l'Europe ainsi que sur l'Ouest de l'Algérie et du Sahara — Un couloir dépressionnaire s'étend de la Scandinavie à la Hollande (Jugo 750 m/m — Copenhague 753 m/m) — La dépression est élevée au Nord-Ouest et à l'Est de l'Europe (Reykjavik 773 m/m — Lwof 765 m/m) au centre de la France (Le Puy 769 m/m), au Sud de la Péninsule ibérique (Badajoz 766 m/m) et sur l'Algérie (Aflou 770 m/m).

En Algérie, ce matin, le ciel est beau, peu nuageux sur le littoral et au Sahara occidental — Des vents soufflent modérément du secteur Sud — Quelques orages ont éclaté hier soir dans l'Ouest du réseau —

La mer est belle ou peu agitée

Probabilités: Jusqu'à Midi: Baisse barométrique: Bassin méditerranéen — Afrique du Nord — En Algérie, à l'Ouest: temps devenant très nuageux ou couvert. Averses orageuses s'éclaircissant ensuite — Vents de Sud à Ouest faibles ou modérés — Température en baisse. A l'Est: temps beau puis devenant nuageux et très nuageux — Vents variables faibles — Température en baisse.

	ORAN	ALGER	CONSTANTINE
Littoral et Tell	Nuageux et orageux puis éclaircie. Vents de Sud à Ouest faibles ou modérés	Nuageux et orageux puis éclaircie — Vents de Sud à Ouest faibles ou modérés	Beau puis devenant nuageux et très nuageux — Vents variables faibles.
Hauts Plateaux	Nuageux — Averses orageuses puis éclaircie — Vents de Sud à Ouest faibles ou modérés	Nuageux — Averses orageuses puis éclaircie — Vents de Sud à Ouest faibles ou modérés	Beau puis devenant nuageux et très nuageux — Vents variables faibles
Sahara	Nuageux — Orageux au Nord — Vents des secteurs Est à Sud modérés ou assez forts	Nuageux — Orageux au Nord. Vents du secteur Est modérés ou assez forts	Beau ou peu nuageux Vents variables faibles

AVIS AUX PORTS
- Golfe du Lion: Vents de Nord-Ouest modérés ou assez forts
- Baléares: Vents du secteur Ouest modérés
- Oran, Alger: Vents de Sud à Ouest faibles ou modérés
- Bizerte: Vents variables faibles

VENTS EN ALTITUDE
- Ouest Algérie
- Sahara
- Est Algérie
- Sahara

Avis aux Agriculteurs

Stations	Max	Min
Paris	19	10
Nice	"	"
Biarritz	"	"
Strasbourg	"	"

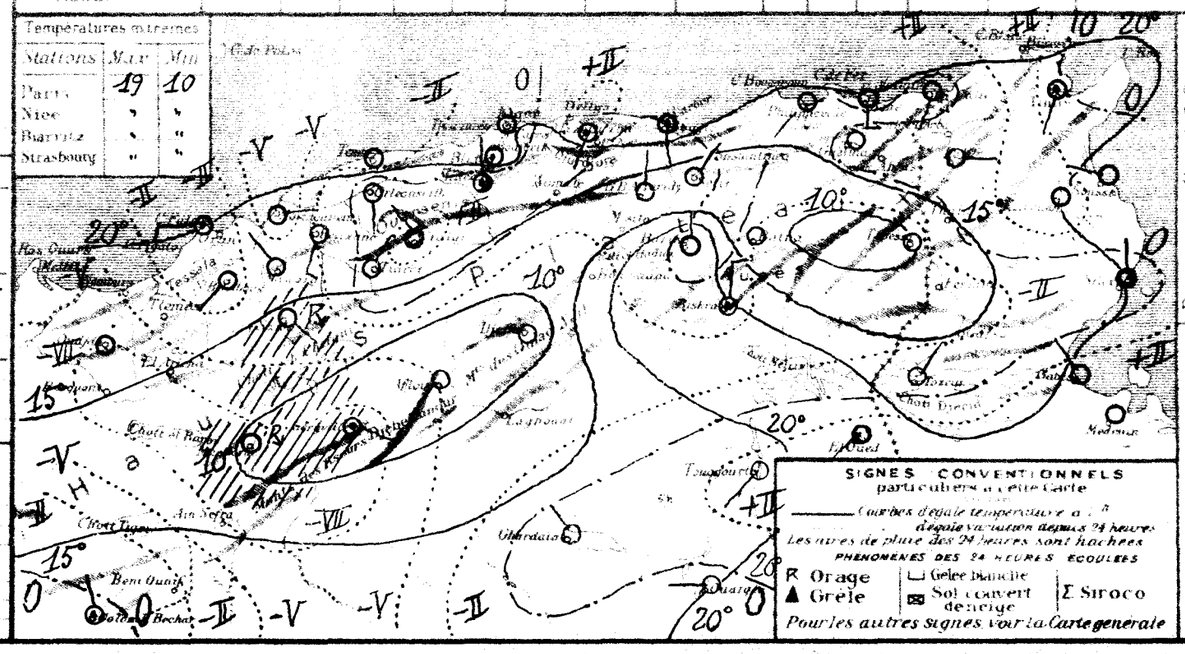

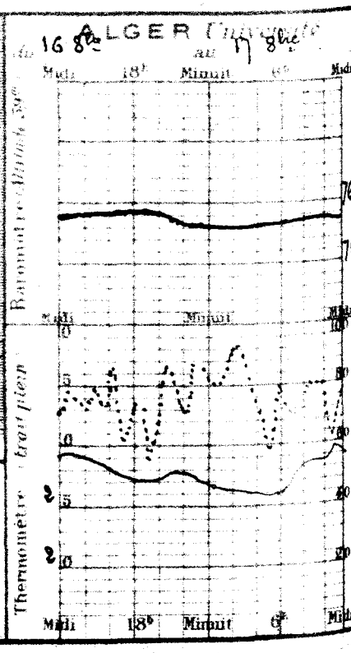

52 Année N° 290

BULLETIN MÉTÉOROLOGIQUE DE L'ALGÉRIE

Lundi 18 octobre 1926 — 7h. Matin

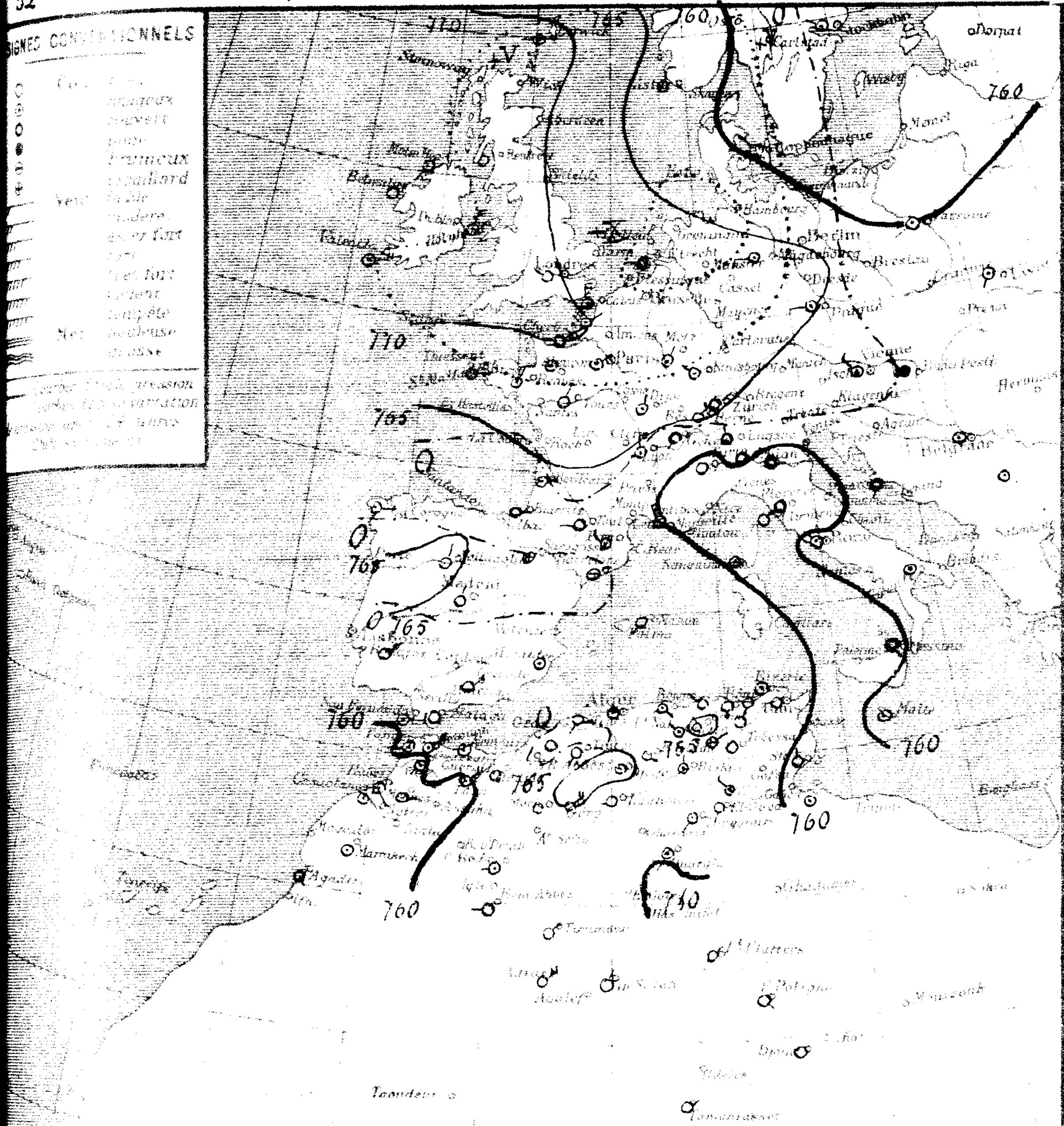

Stations		Altitude en mètres	Pression à 0° et au niveau de la mer: Observation	Pression: diff en 24 h.	Température de l'air: Observation	Température: diff en 24 h.	Vent Direction et force de 0 à 9	État du Ciel	État de la Mer	Dans les 24 heures: Températures extrêmes max	min	Pluie en millim.	Pluie du 10 au 18 (millim.)	Pluie du 1er Septre au 18 (millim.)	Phénomènes
Littoral	Nemours	4													
	Beni-Saf	3													
	Oran	55													
	Mostaganem	26													
	Ténès	59	62.5	-0.3	19.0	-3.6	SW 2	clair	Belle	24	19			8	
	Blida	267	61.9	+0.4	19.0	-2.0	calme	Ennuag'		30	18	gttes		44	gouttes hier
	Bouzaréa	344	61.8	-0.4	21.1	+1.8	E 1	Beau		25	21	gttes	1.0	38	12h40 tonnerre, gouttes
	Alger	59	62.0	-0.9	20.4	+0.3	calme	Ennuag'	Belle	24	19	0.0	1.2	47	12h45 tonnerre, pluie
	Maison Carrée	48	61.5	-0.8	18.2	-1.6	calme	nuag'		26	17		3.0		
	~~[illegible]~~ Carlon	9	62.3	-1.4	21.0	0.0	SE 1	nuag'	Calme	25	18		10.7	13	
	Philippeville	47	61.8	-1.9	15.7	+1.4	NW 2	clair	Belle	22	15			20	
	Cap de Garde	161	63.3	-1.5	19.0	-1.0	S 1	d	Calme	27	»				
	La Calle	10	»	»	17.6	-0.7	SSW 1	d	Calme	24	16			49	
	Bizerte														
	Tunis	36	62.6	-1.3	17.2	-2.2	calme	clair		26	14			46	
	Sfax	8	59.5	-1.1	18.8	-1.2	N 2	d	Belle	»	18			12	
Tell et Hauts Plateaux	Oudjda	580	63.4	-0.6	14.0	-2.0	calme	clair		28	11		5.4	12	
	Tlemcen	806	62.2	»	20.6	»	S 1	d		25	15			12	
	Sidi Bel Abbès	476											15.2	19	
	Saïda	860			12.8	-2.0	W 1	clair		28	11		2.4	3	
	Mascara	590	63.7	+0.4	14.8	-1.2	calme	d		28	14				
	Relizane	73			17.4	-0.1	SSW 4	Beau		30	16		0.4	19	
	Orléansville	112	63.0	-0.4	17.1	-1.2	SE 1	nuag'		30	16				
	Tiaret	1025	62.8	-0.6	15.2	-3.1	SW 1	clair		28	12	gttes	3.9	16	19h gouttes
	Vialar	880	64.5	+1.0	11.0	-5.6	NW 3	Ennuag'		21	9	9.5	9.5	15	15h pluie
	Médéa	915	61.5	-1.5	16.6	-2.5	E 1	nuag'		26	9		5.3	33	
	Aumale	905	»	»	15.0	»	calme	d		25	13			15	
	Fort National	942											18.6	6	
	Tizi Ouzou	222	»	»	17.0	-3.2	NNE 1	couvert		33	14			15	
	Bordj Bou Arréridj	915	51.6	-2.7	15.0	+2.5	S 1	d		30	15			5	
	Sétif	1079	62.0	-2.0	13.8	+1.3	NW 1	nuag'		26	11		1.7	32	
	Batna	1044	64.3	-2.4	11.0	+0.2	NE 2	brouillard		25	10	gttes	0.5		7h gouttes
	Constantine	690	65.7	»	12.4	»	NNW 1	clair		27	11		0.4	7	
	Guelma	268	63.7	-1.2	15.3	-1.1	calme	d		27	10			32	
	Tebessa	860	64.2	-2.8	13.0	+2.0	calme	d		24	10		0.2		
Steppe et Atlas Saharien	El Aricha	1273													
	Aïn Sefra	1075													
	Méchéria	1167	62.9	-1.0	»	»	calme	clair		26	13	8.0	8.0	4	Pluie hier
	Géryville	1320	55.4	-1.8	6.0	+0.7	NE 4	d		25	7	2.0	4.0	13	13 et 17h coups de vent; 17-18h pluie; 19h éclairs
	Aflou	1426											3.0	28	
	Djelfa	1160	66.0	-2.2	7.4	-0.8	calme	nuag'		35	5	2.0	2.0	23	Pluie la nuit
	Bou Saâda	550	63.8	»	19.2	»	ESE 1	clair		28	15	1.6	1.6	15	20h30 orage, pluie
	M'sila	486													
	Barika	484	62.2	»	19.8	-1.8	N 1	couvert		33	17			7	
Sahara	Colomb Béchar	769	63.1	-0.5	13.0	0.0	W 1	Ennuag'		»	11				
	Laghouat	751	61.6	»	14.0	»	WSW 1	Beau		»	12	2.0	2.0		22-24h pluie
	Biskra	125	61.7	-1.4	24.0	+4.0	N 1	Ennuag'		35	22		0.9	1	
	Touggourt	69	62.0	-1.7	23.2	+3.8	SW 2	nuag'		35	19			»	7h averse
	El Oued	70	»	»	20.5	-0.7	SW 2	clair		33	17			2	
	Tozeur	50	63.0	-1.8	21.0	+4.0	NW 3	nuag'		32	12				
	Ghardaïa	526												2	
	Ouargla	157	60.1	-3.4	22.0	+2.0	SE 2	nuag'		34	21				
	El Goléa	394?													
	Beni Abbès	497?	61.0	-1.0	19.0	-2.0	W 1	couvert		»	18				
	Timimoun	294?	63.5	-1.1	20.0	+2.0	NE 1	clair		»	19				
	Adrar		»	»	21.0	+1.0	NE 4	d		»	18				
	In Salah		61.7	-0.8	20.0	0.0	NNE 1	d		»	17				
	Ft Flatters		»	»	17.0	-4.0	NE 1	d		»	13				
	Ft Polignac		»	»	20.0	-1.0	SE 1	d		»	15				
	Djanet		»	»	19.0	»	calme	d		»	16				
	Tamanrasset		»	»	17.0	-2.0	NE 1	d		»	13				
	Rabat														

Situation générale et situation en Algérie Le baromètre a baissé à l'Ouest de l'Europe où un anticyclone se tient sur les Iles Britanniques et la France (Blacksod 774m/m) - La pression est ...ngleterre sur la Péninsule Ibérique (Valladolid 766m/m) et le centre de l'Algérie (Djelfa 767m/m). Elle est basse sur le Nord-Est de l'Europe (Vardo 746m/m) - Des minima relatifs se tiennent sur le golfe de Gênes (Livourne 759m/m) et sur le Maroc (Rabat 758m/m) -

En Algérie, ce matin, le ciel est très nuageux ou couvert sur le centre et le Sud-Ouest du réseau, beau ou peu nuageux ailleurs - Les vents sont variables en force et direction - Des averses orageuses sont tombées hier et cette nuit sur le centre de l'Algérie et sur l'Atlas saharien -

La mer est belle

Probabilité (*valable pour le lendemain*) Jusqu'à Midi: Hausse barométrique à l'Ouest et Nord bassin méditerranéen - Baisse: Est bassin - Est Afrique du Nord, plus faible Maroc - En Algérie, à l'Ouest: temps beau ou peu nuageux - Vents variables vers Nord-Est faibles ou modérés. Température stationnaire. A l'Est: temps très nuageux et orageux - Vents de Sud-Ouest à Nord-Ouest modérés - Température en hausse puis en baisse.

	ORAN	ALGER	CONSTANTINE
Littoral et Tell	Beau ou peu nuageux. Vents variables vers Nord-Est faibles ou modérés	Beau ou peu nuageux. Vents variables vers Nord-Est faibles ou modérés	Très nuageux et orageux. Quelques ondées - Vents de Sud-Ouest à Nord-Ouest modérés
Hauts Plateaux	Beau ou peu nuageux. Vents variables vers Nord-Est faibles ou modérés	Nuageux et orageux puis éclaircie - Vents variables faibles ou modérés	Très nuageux et orageux. Quelques ondées - Vents de Sud-Ouest à Nord-Ouest modérés
Sahara	Nuageux s'éclaircissant. Vents de Nord-Est modérés	Orageux puis éclaircie. Vents de Sud-Ouest à Nord modérés	Nuageux - Orageux au Nord. Vents de Sud-Ouest à Nord modérés

Avis aux ports
- *Golfe du Lion* Vents de Nord-Ouest assez forts
- *Baléares* Vents du secteur Nord modérés
- *Oran*, *Alger* { Vents de Nord-Est faibles ou modérés
- *Bizerte* Vents de Nord-Ouest modérés à assez forts

Vents en altitude
- *Ouest* *Algérie* Nord-Est 4 à 6m
- » *Sahara* Nord-Est 6 à 8m
- *Est* *Algérie* secteur Nord 8 à 10m
- » *Sahara* secteur Nord 8 à 10m

Avis aux Agriculteurs

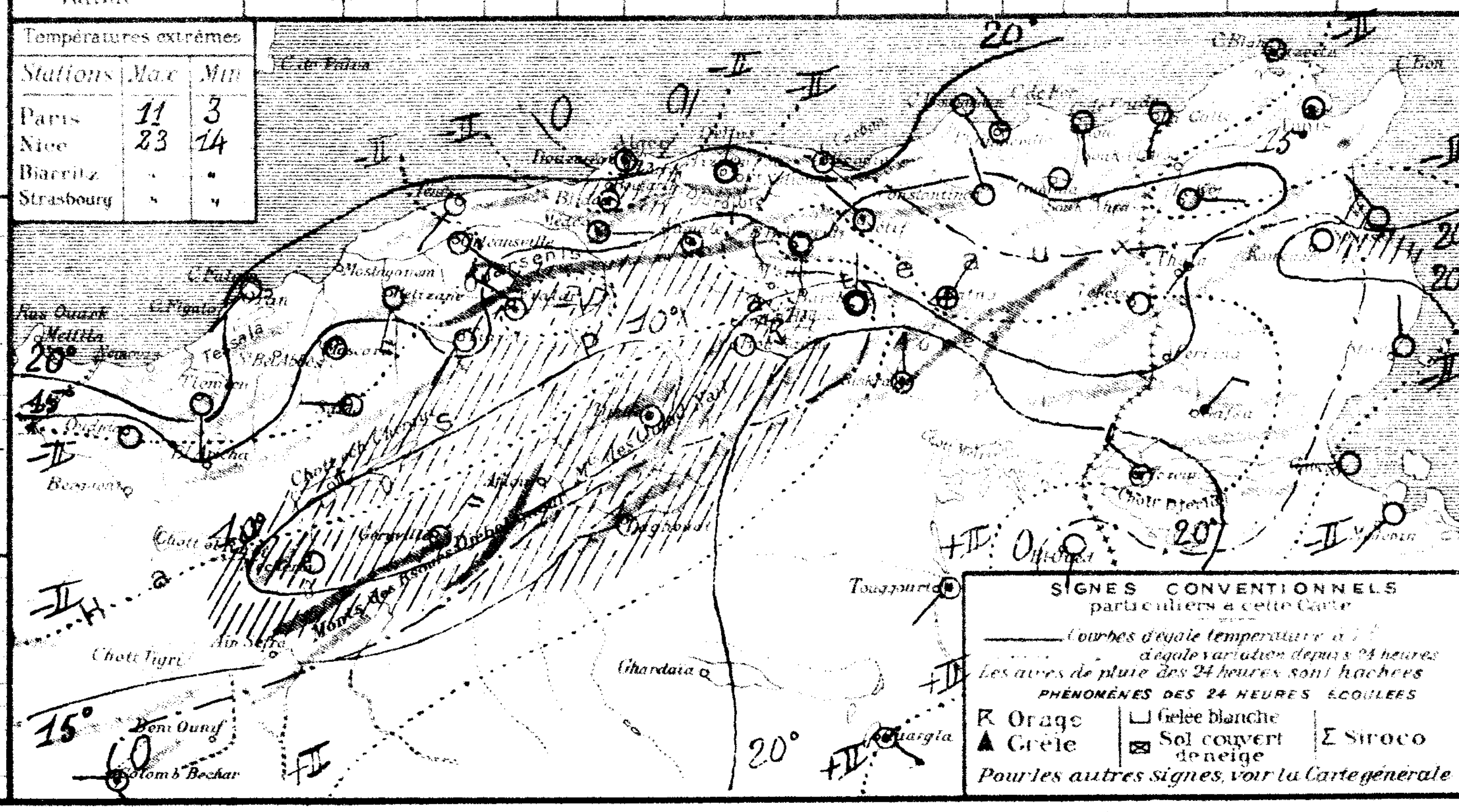

Températures extrêmes		
Stations	Max	Min
Paris	11	3
Nice	23	14
Biarritz	»	»
Strasbourg	»	»

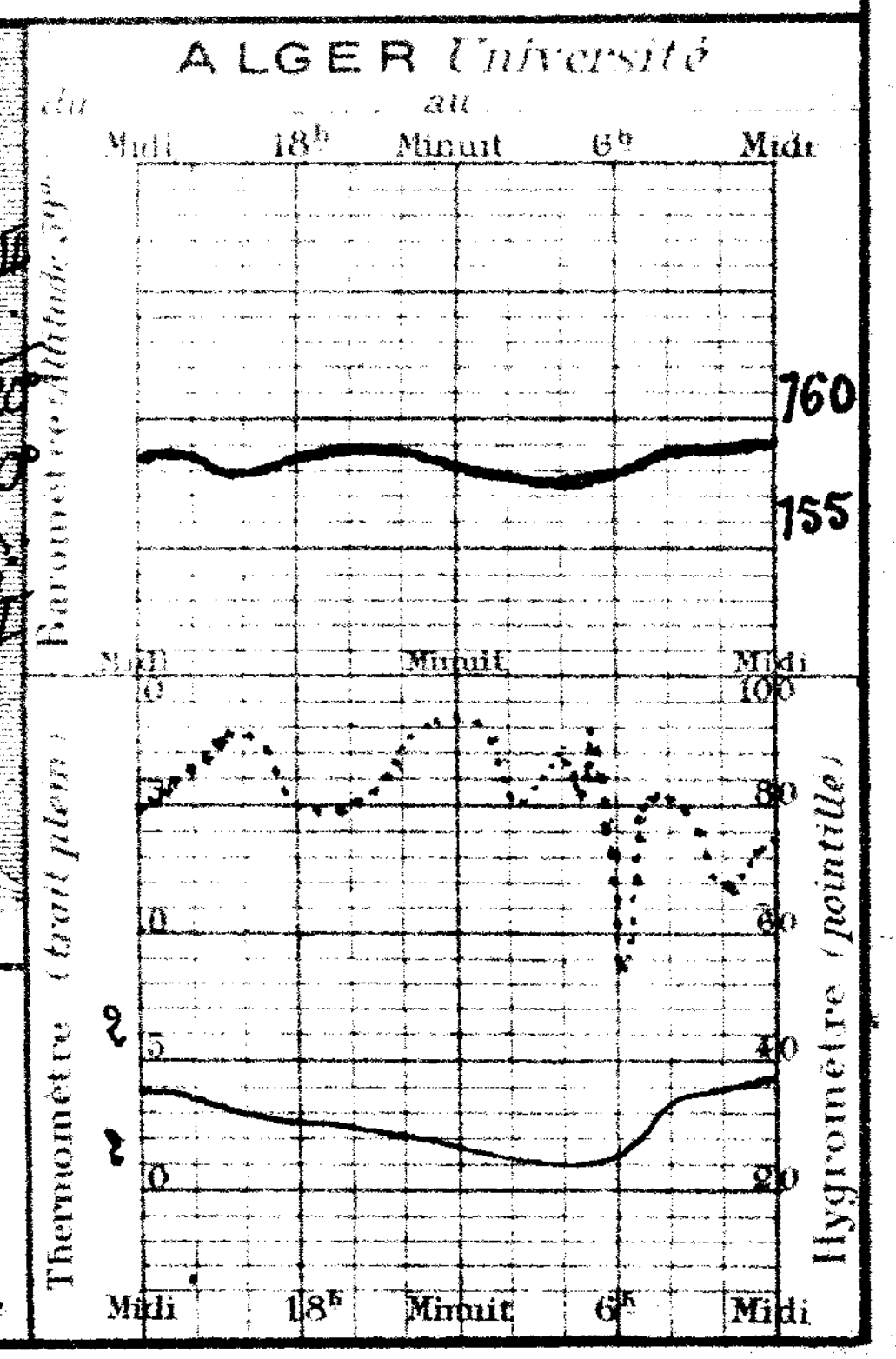

BULLETIN MÉTÉOROLOGIQUE DE L'ALGÉRIE

35e Année N° 292 — Mardi 19 octobre 1926 — 7h Matin

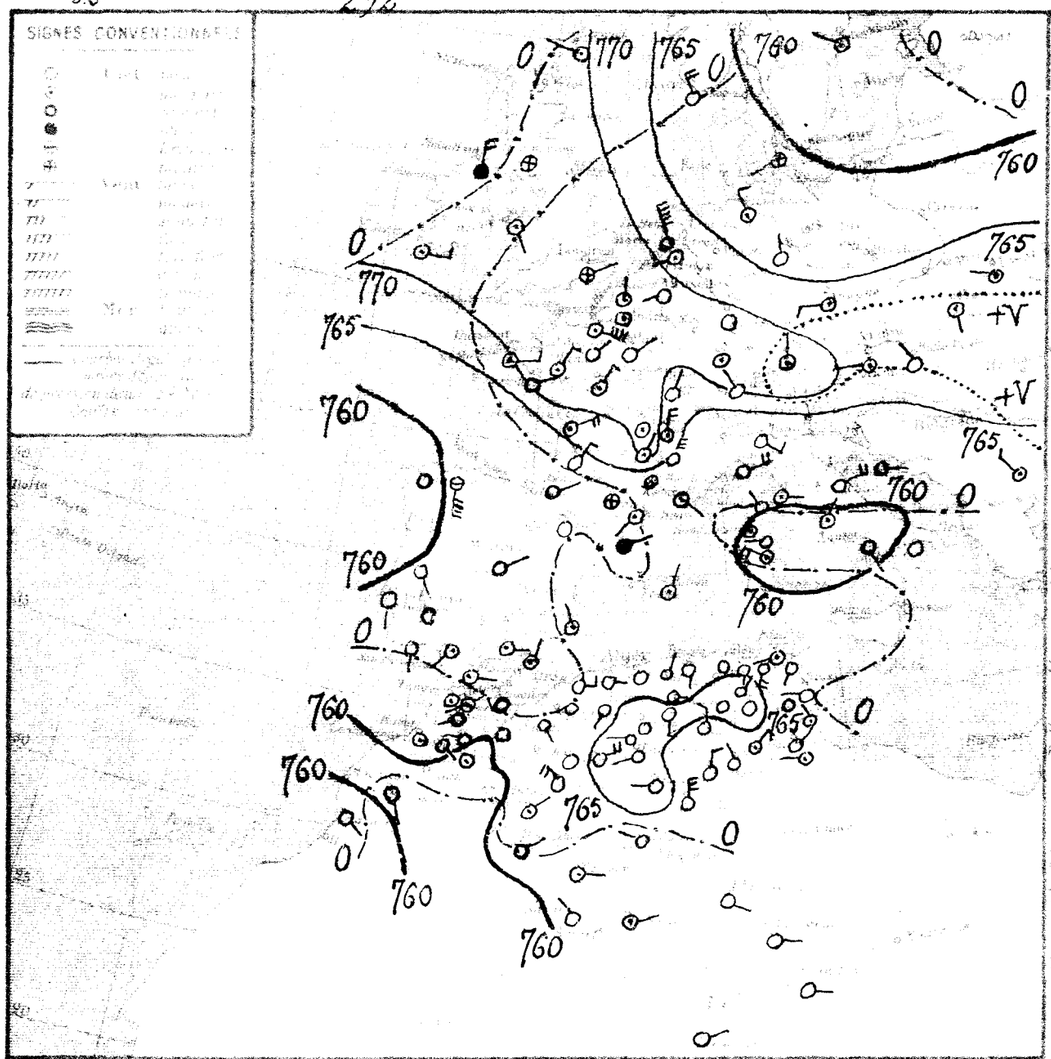

Situation générale — Le baromètre a baissé sur l'Ouest de l'Europe et sur l'Est de la Méditerranée. L'anticyclone des Iles Britanniques et de la France s'est avancé vers les Balkans (Londres 774mm - Budapest 767mm). La pression est élevée sur le centre et l'Ouest de l'Algérie (Lalla 768mm). Elle est basse au Nord-Est de l'Europe (Helsingfors 753mm). Des minima relatifs se tiennent sur le golfe de Gênes (Naples 758mm), sur le Maroc (Marrakech 758mm) et au Nord de la Péninsule Ibérique (La Corogne 760mm).

En Algérie, ce matin, le ciel est clair, nuageux au Sahara occidental. Les vents soufflent faiblement du secteur Est à l'Ouest et du secteur Sud à l'Est. Les mers orageuses sont troubles hier soir dans l'Est du bassin.

La mer est belle

Probabilité — Jusqu'à Mardi: Hausse barométrique: Bassin méditerranéen - Algérie - Tunisie - Baisse: Sud-Ouest Maroc - En Algérie: Beau temps - Vents d'Est à Sud faibles ou modérés - Température en hausse.

	ORAN	ALGER	CONSTANTINE
Littoral et Tell	Beau temps Vents d'Est à Sud faibles ou modérés	Beau temps Vents d'Est à Sud faibles ou modérés	Beau temps Vents variables faibles
Hauts Plateaux	Beau temps Vents d'Est à Sud faibles ou modérés	Beau temps Vents d'Est à Sud faibles ou modérés	Beau temps Vents variables faibles
Sahara	Nuageux Vents d'Est à Sud modérés	Beau temps Vents de Nord-Est modérés	Beau temps Vents du secteur Nord modérés

AVIS AUX PORTS
- Golfe du Lion, Baléares: Vents du secteur Est faibles ou modérés
- Oran, Alger: Vents d'Est à Sud faibles ou modérés
- Bizerte: Vents variables faibles

VENTS EN ALTITUDE
- Ouest: Algérie, Sahara: Est à Sud 6 à 8m
- Est: Algérie: Nord à Est 8 à 10m; Sahara: Nord-Est 8 à 10m

Avis aux Agriculteurs

Stations	Observation de 7 heures du matin: Baromètre réduit à 0	Thermomètre centigrade	Température extrême	Vent	État du ciel	État de la Mer	Du soir à 24 heures: Température extrême		Pluie	Pluie 10 19h	Pluie 10 8h	Phénomènes
Amélie												
Bordj Saf												
Oued												
Montalembert												
Jonas	62.2	"	21.4	"	E 3	clair	Belle	29	17			
Biskra	62.7	+0.2	19.8	+0.8	E 1	d	Belle	25	18			8
Kouzaroo	62.9	+1.0	18.8	-0.2	calme	d		28	16			44
Niger	62.8	+1.0	20.3	-0.8	E 1	clair		21	16		1.0	38
Mirabel-les-bains	63.3	+1.3	18.2	-2.2	calme	d	Belle	24	17		1.2	47
Hanaia	62.5	+1.0	15.0	-5.2	SW 2	d		25	11		3.0	
Carlon	63.6	+1.5	22.0	+1.0	S 2	clair	Belle	"	"		10.7	13
Ain-Sefra	63.7	+1.9	15.9	+0.2	calme	d	Belle	22	12			20
Ain-Oussera	64.9	+1.6	19.0	0.0	S 1	clair	Belle	27	18			
Djelfa	"	"	17.0	-0.6	SSW 1	d	Belle	25	15			49
Tiaret												
Géryville	63.1	+0.5	18.2	+1.0	SSW 1	clair		27	15			46
Boghari	63.0	+3.5	18.4	-0.4	NW 1	nuageux	Agitée	25	16			12
Aumale												12
Sétif	62.8	+0.6	18.1	-2.5	SSE 1	Beau		24	15			12
Souk-Ahras											15.2	19
Mascara	"	"	14.2	+1.4	S 4	clair		27	13		2.4	5
Relizane	63.7	0.0	14.2	0.0	calme	d		27	15			
Orléansville	"	"	13.0	-4.4	S 1	d		29	12		0.4	19
Tiaret	64.0	+1.0	13.7	-3.4	E 1	d		20	13			
Saïda	63.1	+0.3	12.7	-2.5	SW 1	d		25	12		3.9	16
Médéa	63.2	-1.3	8.8	-2.2	NW 2	d		24	6		9.5	15
Miliana	64.0	+2.7	11.8	-4.8	NE 1	d		25	5		5.3	33
Blida	"	"	7.8	-5.2	calme	d		21	8			15
Tizi-Ouzou												6
Sidi-Bel-Abbès	63.7	0.0	14.0	-3.0	NNE 1	clair		29	10			15
Sétif	64.8	+3.2	10.2	-4.8	E 1	clair		21	9			5
Bône											1.7	32
Constantine	67.0	+2.7	7.8	-3.2	calme	clair		19	6		0.5	
Guelma	66.5	+0.2	10.0	-1.5	NNE 1	d		22	10		0.4	7
Tébessa	64.7	+1.0	14.2	-1.3	SSW 1	d		27	10			32
Biskra	65.2	+2.0	11.0	-1.0	calme	d		22	9	2.0	2.2	18-20h pluie
Touggourt												
Laghouat												
Géryville	"	"	18.0	"	NW 4	couvert		"	9			
Marchena	63.7	+0.8	13.4	"	calme	clair		24	12		8.0	4
Géryville	66.4	+1.0	6.5	-1.5	ENE 1	d		25	4		4.0	13
Aflou	66.0	+1.2	11.0	0.0	W 1	d		22	"		3.0	28
Djelfa	68.1	+1.2	8.0	+0.6	calme	d		21	5		2.0	23
Bou-Saada	66.0	+2.2	15.8	-3.4	S 3	d		25	12		1.6	15
Médéa												
Marnia	"	"	17.8	-2.0	N 2	clair		28	15			7
Colomb-Béchar												
Laghouat	63.8	+0.7	15.0	-3.0	NE 1	nuageux		"	13			
Biskra	65.2	"	13.0	-1.0	WSW 2	clair		22	11		2.0	17h orage lointain
Touggourt	63.5	+1.8	10.0	-5.0	N 3	d		22	18		0.9	1
Bordj-Omar-Driss	63.7	+1.7	12.2	-5.0	N 3	d		20	15	Gtte		2 19h gouttes
Fort-Flatters	"	"	20.0	-0.5	NNW 1	Beau		22	19			2 11-18h tempête de sable
Ghardaïa	64.0	+1.0	20.0	-1.0	NE 3	Enmag		31	13			
Ouargla	65.6	"	18.3	"	W 3	clair		34	15			2
Biskra	62.4	+2.3	20.0	-2.0	N 5	d		"	16			
Tuggourt	63.7	-0.5	15.0	"	NNW 1	d		32	15			
Bordj-Omar-Driss	61.1	+0.1	17.0	-2.0	NE 1	couvert		"	16			
Adrar	62.9	-0.4	20.0	0.0	E 1	Enmag		"	18			
Timimoun	"	"	19.0	-2.0	NW 1	clair		"	18			
Beni-Abbès	61.2	-0.5	21.0	+1.0	ENE 1	Enmag		35	19			
Fort-Flatters	"	"	17.0	0.0	ESE 1	clair		"	"			
Fort-Polignac	"	"	21.0	+1.0	E 1	d		"	16			
Duveyrier	"	"	19.0	0.0	E 1	d		"	15			
Tamanrasset	"	"	16.0	-1.0	ENE 1	d		"	12			
Rabat												

Températures extrêmes

Stations	Max	Min
Paris	12	-1
Nice	23	14
Biarritz	"	"
Strasbourg	"	"

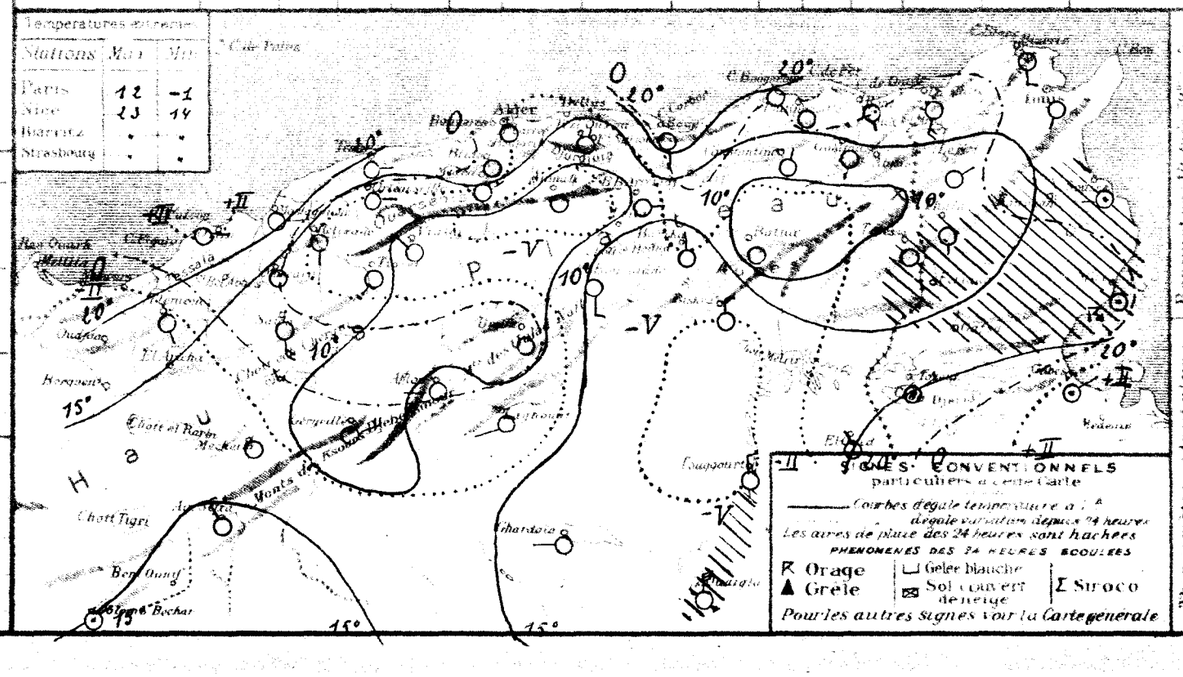

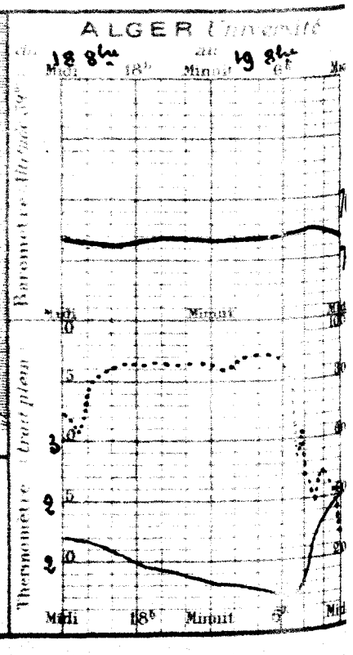

BULLETIN MÉTÉOROLOGIQUE DE L'ALGÉRIE

N° 293 — Mercredi 20 Octobre 1926 — 7h Matin

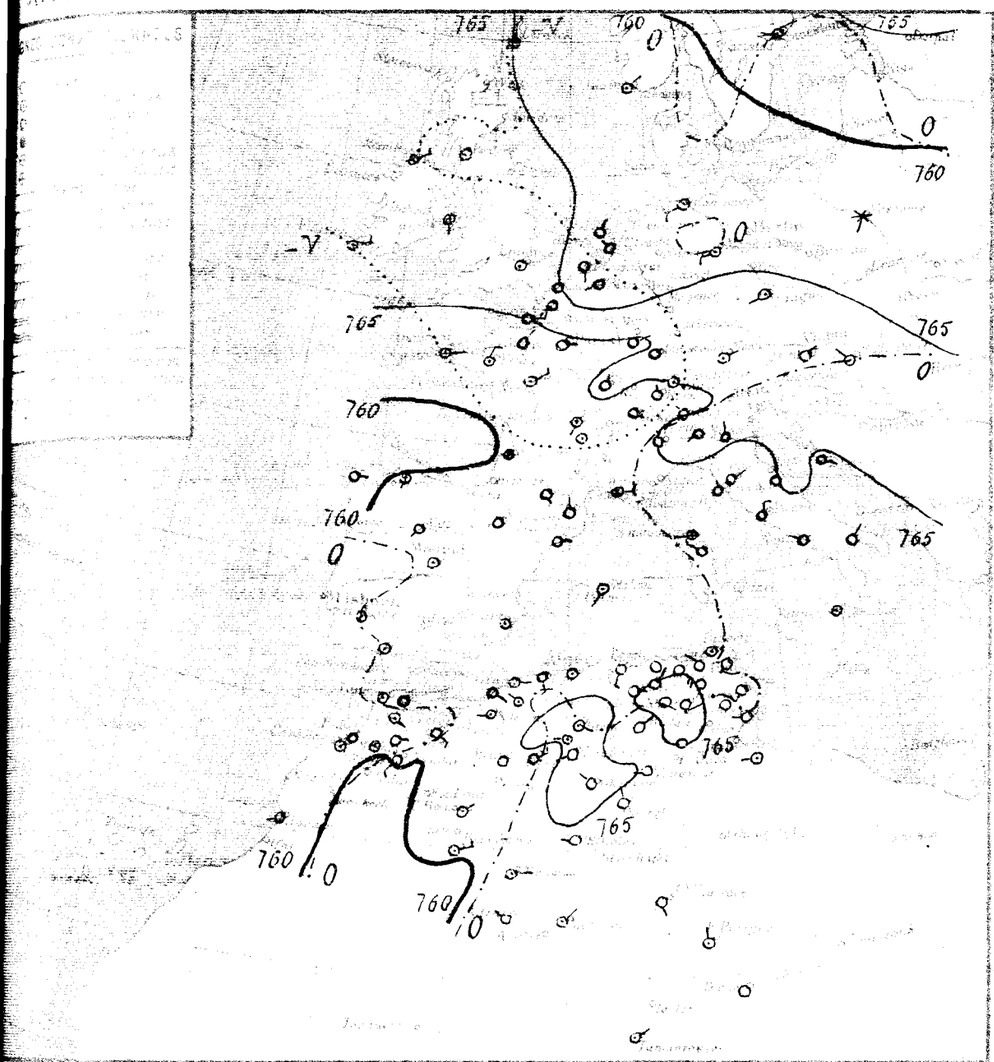

Situation générale et situation en Algérie. Le baromètre a baissé sur l'Ouest et le centre de l'Europe et sur l'Ouest du bassin méditerranéen et de l'Algérie. La pression est élevée sur les Iles Britanniques et l'océan Arctique (Jan Mayen 775mm), sur les Balkans (Sofia 768mm) et sur le centre et l'Est de l'Afrique du Nord (Bahna 768mm). La dépression du Nord-Est de l'Europe centrale (Kuopio 743mm) ainsi que les minima relatifs de l'Ouest de la Péninsule Ibérique (La Coruña 759mm) et du Sahara occidental (Béni-Abbès 761mm).

En Algérie, ce matin, le ciel est très nuageux ou couvert sur la moitié Ouest du réseau, beau à l'Est. Les vents soufflent en majorité du secteur Sud et sont faibles ou modérés.

La mer est belle à l'Ouest, agitée à l'Est.

Probabilités valables pour le lendemain: Jusqu'à Mardi: Baisse barométrique: Ouest bassin méditerranéen, Ouest Afrique du Nord, plus faible à l'Est. En Algérie, à l'Ouest: temps très nuageux s'éclaircissant, vents de Sud-Ouest à Sud-Est faibles ou modérés. A l'Est: temps beau à nuageux et très nuageux, quelques ondées. Vents d'Est à Sud faibles ou modérés. Température en baisse.

	ORAN	ALGER	CONSTANTINE
Littoral et Tell	Très nuageux s'éclaircissant. Vents de Sud-Ouest à Sud-Est faibles ou modérés	Très nuageux s'éclaircissant. Vents de Sud-Ouest à Sud-Est faibles ou modérés	Beau à très nuageux. Quelques ondées. Vents variables secteur Sud dominant faibles ou modérés
Hauts Plateaux	Très nuageux s'éclaircissant. Vents de Sud-Ouest à Sud-Est faibles ou modérés	Très nuageux s'éclaircissant. Vents de Sud-Ouest à Sud-Est faibles ou modérés	Beau à très nuageux. Quelques ondées. Vents variables secteur Sud dominant faibles ou modérés
Sahara	Nuageux. Vents d'Est à Sud faibles ou modérés	Nuageux. Vents d'Est à Sud faibles ou modérés	Beau temps. Vents du secteur Est faibles

AVIS AUX POINTS — Golfe du Lion: Vents d'Est à Sud faibles
Baléares: Vents du secteur Sud faibles
Oran, Alger: Vents de Sud-Ouest à Sud-Est faibles ou modérés
Bizerte: Vents variables secteur Sud dominant faibles ou modérés

VENTS ALTITUDE — Ouest Algérie, " Sahara: secteur Sud 6 à 8m
Est Algérie, " Sahara: Est à Sud 6 à 8m

Avis aux Agriculteurs

STATIONS	Altitude	Observation de 7 heures du Matin: Pression réduite à 0° au niveau de la mer	Température		Vent	Mer	Ciel	Pluie en 24 heures			Phénomènes 10 20h	Phénomènes 10 8h	PHÉNOMÈNES
Cherbourg													
Brest													
Nantes													
Paris													
Clermont													
Lyon													
Marseille													
Nice													
Perpignan													
Toulouse													
Bordeaux													
Limoges													
Besançon													
Strasbourg													
Nancy													
Lille													
Alger		61.8	-0.4	25.4	+4.0	E 2	clair	Belle	29	17			
Oran		61.6	-1.1	25.6	+5.8	S 3	couvert	Belle	27	17			8
Biskra		60.7	-2.2	21.2	+2.4	Calme	8 nuag.		29	19			44
Tlemcen		60.8	-2.0	24.2	+3.9	SW 2	nuag.		24	19		1.0	38
Bône		61.2	-2.1	22.1	+3.9	Calme	d	Belle	26	19		1.2	47
Constantine		60.2	-2.3	18.8	+5.8	NE 1	d		27	15		3.0	
Carlon		61.7	-1.9	25.0	+3.0	SSW 3	clair	Belle	26	19		10.7	13
Biskra		62.1	-1.6	16.4	+0.5	Calme	d	Belle	22	15			20
Laghouat		63.1	-1.8	10.0	0.0	SE 4	d	Agitée	26	16			
Touggourt		"	"	18.2	+1.2	NW 2	d	Agitée	25	15			49
Djelfa													
Aflou		63.5	+0.4	16.3	-1.9	SW 1	clair		27	14			46
Bou Saada		63.0	0.0	19.0	+0.6	W 2	d	Agitée	26	19		3.0	12
Géryville		61.5	"	20.0	"		"		30	18		5.4	12
Tiaret		60.9	-1.9	22.5	+4.4	S 3	couvert		25	14			12
Mascara		62.5	"	18.0	"	W 1	8 nuag.		27	15	Gtte	15.2	19
Sidi Bel Abbès		"	"	16.4	+2.2	S 2	clair		31	14		2.4	3
Saïda		62.7	-1.0	19.2	+4.4	NW 1	nuag.		29	19			
Tiaret		"	"	18.8	+5.8	E 1	couvert		31	18	Gtte		19
Médéa		62.4	-1.6	18.2	+4.5	NE 1	d		30	17			
Miliana												3.9	16
Orléansville		64.3	+1.1	13.0	+4.2	NW 2	Pluvieux		25	6		9.5	15
Tenès		62.6	-1.4	14.0	+3.1	N 1	brouillard		26	7		5.3	33
Cherchell		"	"	10.0	+2.2	SSE 1	8 nuag.		19	10			15
Dellys												18.6	6
Tizi Ouzou		"	"	13.0	-0.1	E 6	clair		30	9			15
Bougie		64.4	-0.6	10.1	-0.1	NE 1	d		28	9			5
Sétif		64.8	"	10.0	"	E 1	d		24	10		1.7	32
Biskra		67.8	+0.8	7.2	-0.6	calme	d		24	5		0.5	
Batna		65.5	-1.0	15.1	+1.2	NNE 2	d		27	10		0.4	7
Khenchela		"	"	15.1	+1.2	Calme	d		28	10			32
Tébessa		66.1	-0.1	15.0	+2.0	calme	d		22	9			
Souk Ahras													
Bône		63.0	-0.7	15.5	+2.1	calme	clair		27	14		8.0	4
Guelma		64.8	-1.6	14.7	+2.2	ENE 3	couvert		25	12		4.0	13
Philippeville		69.4	+1.4	11.0	0.0	N 1	8 nuag.		23	11		3.0	28
Collo		67.4	-0.7	10.2	+2.2	calme	nuag.		22	7		2.0	23
Jijel												1.6	15
Sétif													
Biskra		"	"	17.0	-0.8	N 1	clair		29	13			7
Colomb Béchar		63.4	-0.4	17.0	+2.0	NE 1	nuag.		"	15			
Laghouat		65.6	+0.4	14.0	+1.0	WSW 1	Beau		"	12		2.6	
Biskra		64.4	+0.9	18.0	-1.0	NE 2	d		31	17		0.9	1
Touggourt		65.0	+1.3	18.8	+0.6	W 1	clair		29	14			2
El Oued													2
Tuggurt		65.0	+1.0	16.0	-4.0	calme	clair		31	12			
Ghardaïa		67.4	+1.8	17.3	-1.0	NW 1	d		31	13			2
Ouargla		64.2	+1.8	17.0	-3.0	N 2	d		30	17			
In Salah		64.2	+0.5	15.0	0.0	W 1	d		31	12			
Beni Abbès		60.6	-0.5	20.0	+3.0	NE 3	nuag.		"	19			
Tamanrasset		63.5	+0.6	20.0	0.0	E 2	d		"	19			
Adrar		"	"	22.0	+3.0	NW 1	clair		"	19			
In Salah		62.6	+1.4	19.0	-2.0	NE 1	8 nuag.		30	18			
El Goléa		"	"	22.0	+5.0	SSE 1	clair		"	"			
El Kheiran		"	"	19.0	-2.0	N 2	Beau		"	15			
Djanet		"	"	20.0	+1.0	calme	clair		"	16			
Tamanrasset		"	"	17.0	+1.0	NE 1	Beau		"	16			
Rabat													

Temperatures extrêmes

Stations	Max	Min
Paris	12	2
Nice	21	13
Biarritz	"	"
Strasbourg	"	"

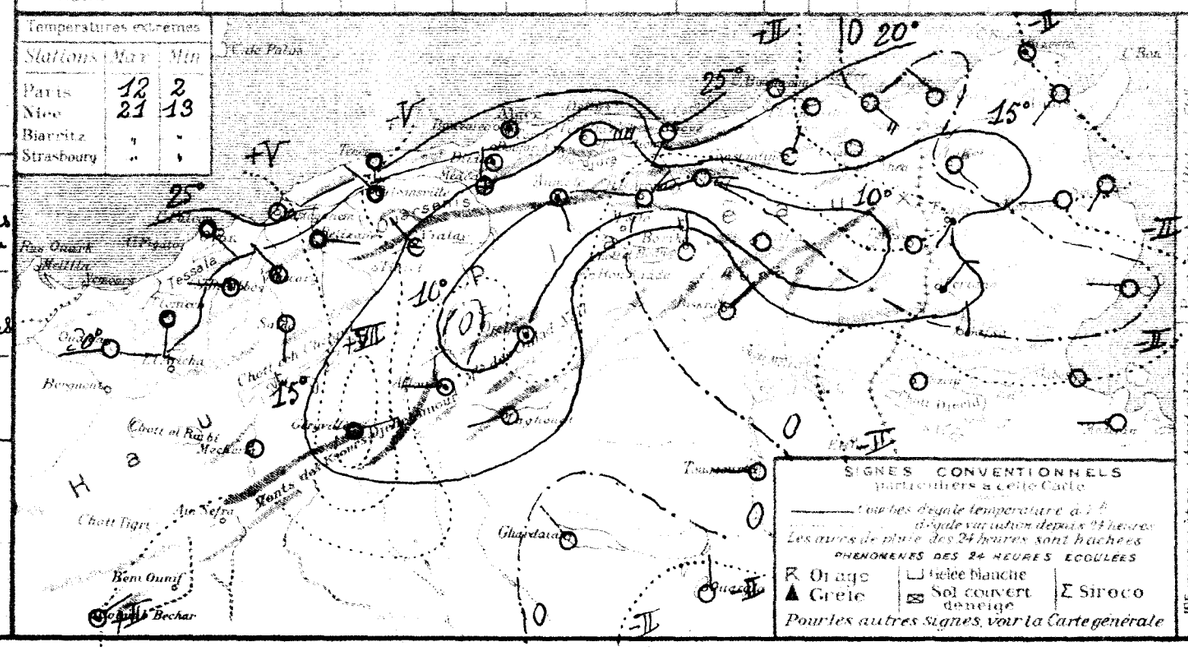

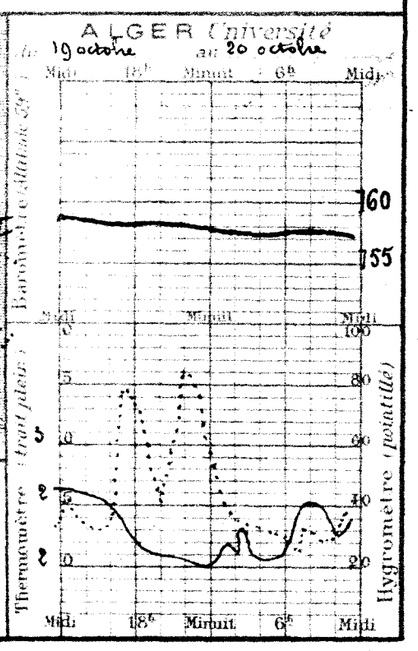

BULLETIN MÉTÉOROLOGIQUE DE L'ALGÉRIE

Jeudi 21 Octobre 1926 7h Matin

SIGNES CONVENTIONNELS

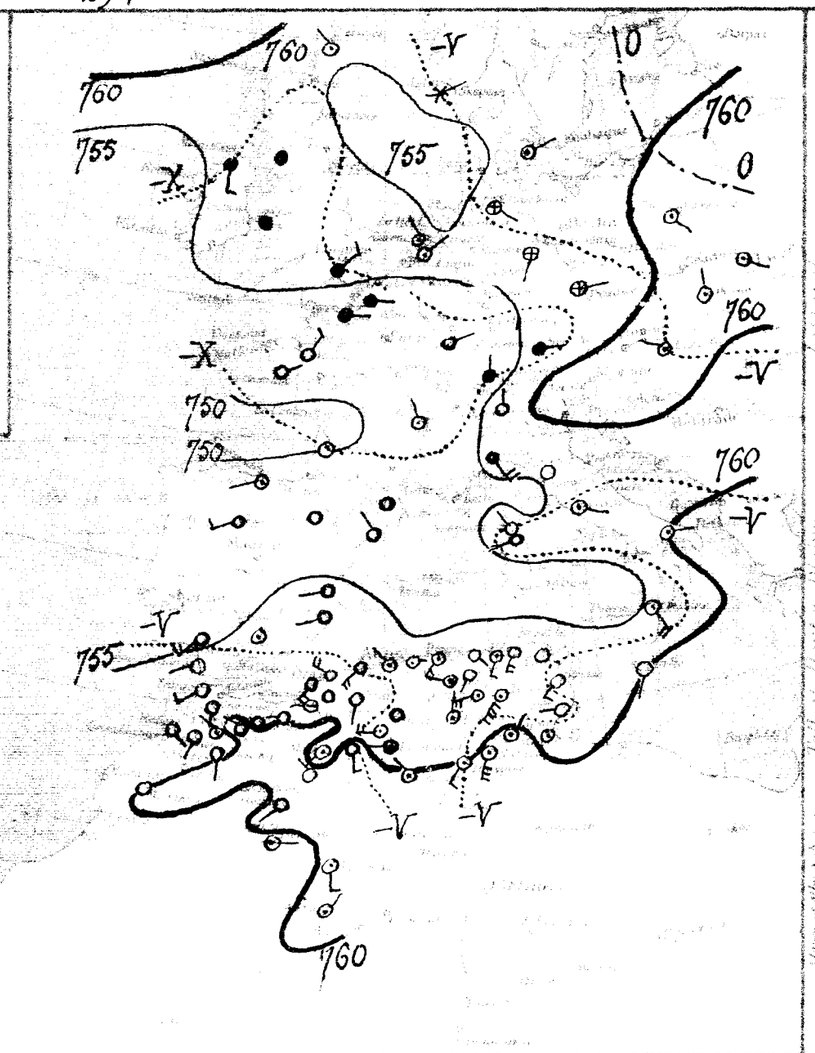

Situation générale — Le baromètre a baissé au Nord de l'Europe où la pression reste élevée (San Mouzey 777mm) - Elle est moyenne à l'Est de ce continent (Budapest 762mm) et sur le Sahara occidental (Gundaro 762mm) - Une aire dépressionnaire s'étend de la Baltique à l'océan Atlantique (Bordeaux 750mm) et à la Méditerranée (Barcelone 753mm) - En Algérie, ce matin, le ciel est en général très nuageux, les vents soufflent de Sud-Ouest et sont modérés ou assez forts - Des averses orageuses éparses sont tombées hier après midi et cette nuit de Mascara à Alger et à l'Ouest des Hauts-Plateaux - La mer est belle ou agitée

Probabilités — Jusqu'à Midi : Baisse barométrique : Bassin méditerranéen - Nord Afrique - En Algérie, temps nuageux à très nuageux, orages sur la moitié Ouest du Tell et des Hauts-Plateaux et au Nord du Sahara oriental - Vents de Sud à Ouest de force croissante - Température en baisse par l'Ouest -

	ORAN	ALGER	CONSTANTINE
Littoral et Tell	Nuageux à très nuageux et orageux - Vents de Sud à Ouest de force croissante	Nuageux à très nuageux et orageux - Vents de Sud à Ouest de force croissante	Nuageux à très nuageux Vents de Sud à Ouest de force croissante
Hauts Plateaux	Nuageux à très nuageux et orageux - Vents de Sud à Ouest de force croissante	Nuageux à très nuageux et orageux - Vents de Sud à Ouest de force croissante	Nuageux à très nuageux Vents de Sud à Ouest de force croissante
Sahara	Nuageux Vents de Sud à Ouest modérés	Nuageux Vents de Sud à Ouest modérés	Nuageux - Orageux au Nord Vents de Sud à Ouest de force croissante

AVIS AUX POINTS — Golfe du Lion: Vents d'Est à Sud assez forts
Baléares: Vents du secteur Sud assez forts
Oran, Alger, Bizerte: Vents de Sud à Ouest de force croissante

VENTS EN ALTITUDE — Ouest Algérie: Sud-Ouest à Ouest 12 à 15m
Sahara: Sud à Sud-Ouest 8 à 10m
Est Algérie: Sud-Ouest à Ouest 12 à 15m
Sahara: Sud à Sud-Ouest 8 à 10m

Avis aux Agriculteurs

Stations	Observation de 7 heures du Matin: Température moyenne de la mer (24 heures) Maxima	Minima	Température du sol (24 heures) Maxima	Minima	Vent (moyenne du matin)	Ciel (du matin)	État de la Mer	Durée en 24 heures: Insolation	Température extrême du sol Maxima	Minima	Pluie (24 heures)	Pluie 20 à 21h	Pluie 20 à 8h	PHÉNOMÈNES
Alger	57.5	-4.5	22.0	-5.4	NW 4	couvert	Agitée	30	17				8	
Tenes	56.3	-5.3	20.8	-4.8	SW 4	d	Agitée	28	20					
Blida	56.4	-4.3	21.0	0.0	calme	8 mag		28	20		gtte		44	gouttes matinée d'hier
Boufarik	56.2	-4.6	21.0	-3.2	WSW 3	mag		25	20		0.0		39	17h pluie, 18h éclairs au NW
Alger	56.9	-4.2	22.0	+0.1	NW 1	8 mag	Belle	26	21		0.0		48	11h pluie
Marengo	56.0	-4.2	19.8	+1.0	calme	brouill		25	17					
Carlon	56.0	-5.7	25.0	0.0	SW 4	mag	Calme	"	"				24	
Orléansville	56.2	-5.9	20.9	+4.5	SE 2	clair	Belle	27	15				20	matinée d'hier sirocco
Cap de Garde	56.2	-6.9	24.0	+5.0	SSW 3	mag	Calme	28	18					
Lac Salé	"	"	22.0	+3.2	SSW 4	clair	Belle	26	19				49	
Djelfa														
Laghouat	58.0	-5.5	21.6	+5.3	calme	clair		29	16				46	
Biskra	57.7	-5.3	18.8	-0.2	NW 2	d	Belle	25	17				15	
Touggourt	59.2	-2.3	17.0	-3.0	W 2	couvert		32	15				17	
Biskra	"	"	19.6	-2.9	SW 6	mag		22	14				12	
Sidi Bel Abbès	58.6	-3.7	17.0	-1.0	W 1	brume		29	15				34	
Saida	"	"	16.2	-0.2	SE 1	beau		29	15		1.6	1.6	5	19h orage, pluie
Mascara	59.0	-3.7	17.2	-2.0	calme	couvert		30	17					
Perrégaux	"	"	20.1	+1.3	SW 4	d		31	19				19	
Orléansville	59.7	-2.7	18.5	+0.8	NW 1	8 mag		29	17		gtte			15h20 orage, 16h gouttes
Cherchell	58.4	-4.4	15.4	-2.0	SSW 1	couvert		28	15		0.8	0.8	20	orage, pluie la nuit
Médéa	"	"	15.5	+0.5	NW 2	brume		27	12		1.5	1.5	25	16h pluie
Boghari	57.9	-1.1	15.0	+0.1	W 1	brouill		25	7				38	
Aumale	"	"	16.0	+6.0	W 1	8 mag		22	16				15	
Fort National													25	
Tizi Ouzou	"	"	17.1	+3.2	E 1	mag		29	10		gtte		15	12 et 13h gouttes
Sidi Bou Zid	58.2	-6.2	15.8	+3.7	calme	clair		28	13				5	
Tébessa	58.6	-6.2	14.0	+4.0	WNW 2	mag		23	11				34	
Souk Ahras	59.4	-8.4	14.0	+6.8	WSW 4	8 mag		23	12					
Constantine	"	-	17.2	+2.1	SW 2	beau		27	10				7	
Guelma	57.3		21.2	+6.4	WSW 2	d		30	15				32	
Tolga	59.3	-6.8	18.0	+5.0	SW 6	mag		24	16					Coups de vent la nuit
Biskra														
Batna														
Khenchela														
Mecheria	58.2	-1.8	17.0	+1.5	SW 2	8 mag		27	13		gtte		12	13h tempête de sable, gouttes
Géryville	60.4	-4.4	12.5	-2.2	S 3	couvert		25	11		1.0	1.0	17	19h orage, 21h coups de vent, gouttes; 22h pluie
Aflou	59.8	-7.6	13.0	+2.0	W 5	8 mag		19					31	
Bordj Bou Arréridj	59.1	-6.3	12.2	+2.0	calme	couvert		26	11				25	
Sétif													17	
Bougie														
Djidjelli														
Bordj Menaïel	60.7	-	17.4	+0.4	NW 1	clair		26	14				7	
Cap Matifou	60.9	-2.5	17.0	0.0	SW 1	couvert		"	16					
Dellys	"	"	16.0	+2.0	W 1	d		26	14				2	
Fort National	59.3	-5.1	19.0	+1.0	N 2	mag		29	18				2	
Bougie	60.0	-5.0	20.6	+1.8	SW 3	d		31	17		gtte		2	6-7h gouttes
Djidjelli	"	"	21.8	+4.3	SSW 1	d		32	17				2	
Philippeville	61.2	-3.8	17.0	+1.0	NE 2	8 mag		31	12					
Guelma	61.6	-5.8	22.6	+5.6	NW 1	mag		31	18				2	
Guerbès														
Skikda														
Bône														
Bône Ambrus	58.5	-2.1	20.0	0.0	E 1	mag		"	20					
Tébessa	60.9	-2.6	22.0	+2.0	S 3	d		"	21					
Aïn Sefra	"	-	18.0	-4.0	NE 1	d		"	17					
Beni Saf														
Tlemcen														
Daya														
Tiaret														
Boghari														
Tamanrasset														
Gabès														

Sahara

Températures extrêmes

Stations	Max.	Min.
Paris	11	5
Nice	16	12
Biarritz	"	"
Strasbourg	"	"

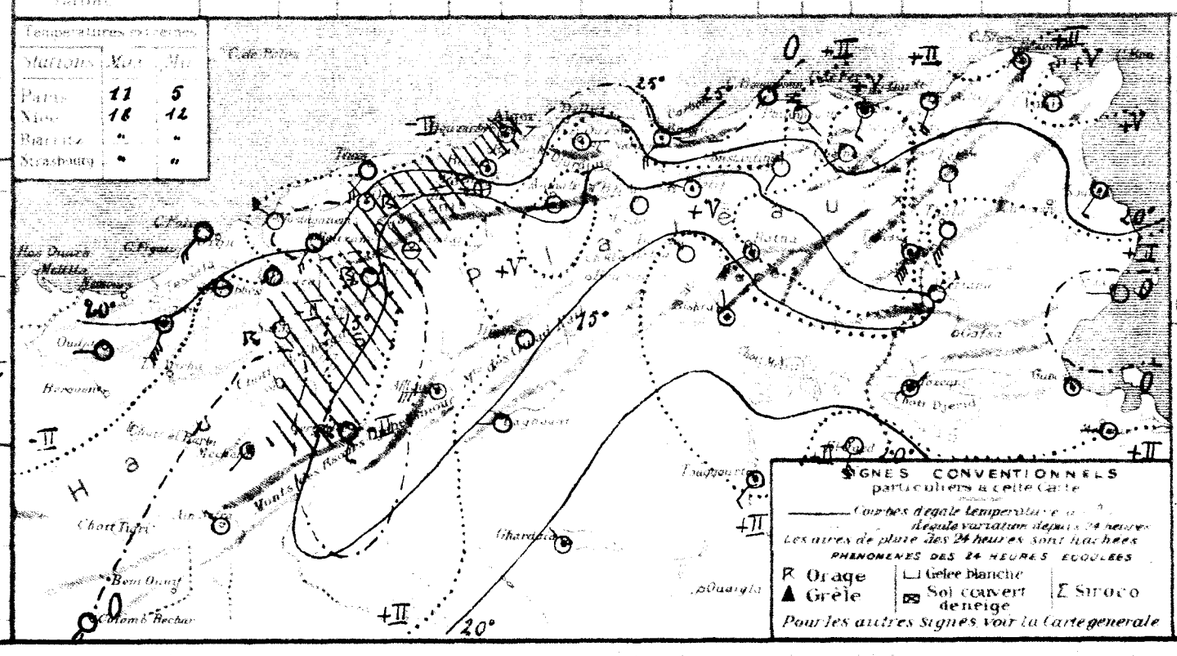

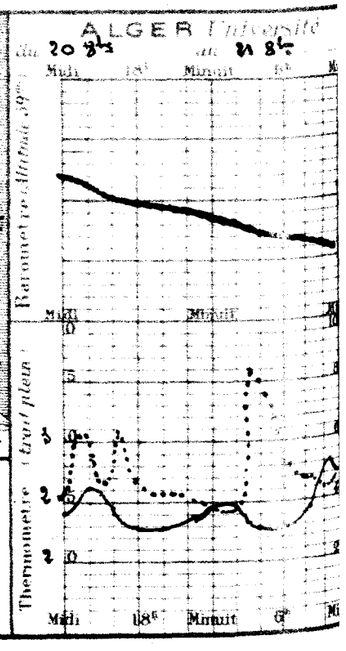

2e Année N° 295

BULLETIN MÉTÉOROLOGIQUE DE L'ALGÉRIE

Vendredi 22 octobre 1926 — 7h. Matin

	STATIONS	Altitude en mètres	Pression à 0° et au niveau de la mer: Observation	Pression: diff. en 24h	Température de l'air: Observation	Température: diff. en 24h	Vent: Direction et force de 0 à 9	État du Ciel	État de la Mer	Dans les 24 heures: Températures extrêmes max.	min.	Pluie en millim.	Pluie 20 – 22 8h	Pluie 20 8h	PHÉNOMÈNES
Littoral	Nemours	4													
	Beni Saf														
	Oran														
	Mostaganem		46.1	-10.2	24.4	+3.6	SW 2	couvert	T grosse	24	20			8	depuis 20h coups de vent
	Ténès	39	47.9	-8.5	25.2	+4.2	SW 8	T nuag		29	20	2.2	2.2	44	Tempête et pluie la nuit
	Blida	267	47.4	-8.8	23.5	+2.5	WSW 4	nuag		25	18	0.0		39	22-23h pluie
	Bouzaréa	344	48.5	-8.4	25.5	+3.5	W 3	couvert	P agitée	28	21	0.0		48	21-23h pluie
	Alger														
	Maison Carrée — Carlou		48.3	-7.7	26.0	+1.0	W 4	couvert	Belle	28	20			24	
	Bougie		48.4	-7.8	26.2	+5.3	SSE 4	T nuag	Belle	27	19			20	
	Philippeville		49.1	-7.1	25.0	+1.0	S 4	couvert	Calme	33	19				
	Cap de Garde		"	"	26.0	+4.0	SSE 4	T nuag	T Belle	29	19			49	
	La Calle														
	Bizerte		51.1	-6.9	22.2	+0.6	calme	couvert		31	19	Gttes		46	gouttes ce matin
	Tunis		53.4	-4.3	19.8	+1.0	W 1	Beau	Agitée	25	19	Gttes		15	12h gouttes
	Sfax		53.6	-5.6	19.0	+2.0	SSW 5	T nuag		29	19			17	
Tell et Hauts Plateaux	Oudjda		52.8	"	21.4	+6.8	SSW 5	d		23	12	Gttes		12	sirocco soir ; nuit vent violent et gouttes
	Tlemcen	806	52.5	-6.1	22.8	+5.8	SW 7	brum		26	20			34	
	Sidi-Bel-Abbès		"	"	20.2	+4.0	SW 5	clair		27	19		1.6	5	
	Saïda		52.4	-6.6	22.0	+4.8	NW 7	nuag		27	17				coups de vent
	Mascara		"	"	26.5	+6.4	W 6	T nuag		30	19			19	
	Relizane		50.1	-9.0	24.5	+6.0	W 4	couvert		28	22	Gttes			série gouttes ; coups de vent la nuit
	Orléansville	112	51.1	-7.3	19.5	+4.1	W 4	nuag		24	16	Gttes	0.8	20	20h gouttes ; vent violent la nuit
	Teniet		51.7	"	20.5	+7.0	NW 4	couvert		24	15		1.5	25	
	Miliana		49.2	-8.7	19.5	+4.5	WSW 8	d		23	12			38	
	Médéa		"	"	19.2	+3.2	SW 5	d		22	18			15	
	Aumale													25	
	Fort National		"	"	26.1	+9.0	SSW 7	T nuag		30	17	Gttes		15	gouttes la nuit
	Tizi Ouzou		"	"	18.5	+4.7	N 4	nuag		23	11			5	
	Bordj bou Arreridj		50.7	-7.9	18.0	+4.0	W 4	couvert		25	15			34	
	Sétif	1070	53.6	-5.8	16.2	+2.8	WSW 6	brum		25	16			1	
	Batna		51.6	"	21.6	+4.4	S 2	T nuag		28	10			7	
	Constantine		50.2	-7.1	26.2	+4.4	SW 7	couvert		31	17			32	
	Guelma		52.5	-6.8	27.0	+3.0	SW 5	nuag		26	13				Tempête hier et la nuit
	Tebessa														
Hauts Plateaux	El Aricha		56.6	"	15.0	-	NW 1	nuag			14				
	Aïn Sefra		55.6	-2.6	18.0	+1.0	SW 8	T nuag		28	12			12	Vent violent hier et la nuit
	Mécheria	1167	54.7	-5.7	17.4	+4.9	SSW 6	nuag		24	16	Gttes		17	19h coup de vent ; 20h gouttes
	Géryville		57.2	-2.6	17.0	+4.0	W 8	T nuag		23	17			31	
	Aflou		55.1	-4.0	18.8	+6.6	W 5	nuag		24	15			25	
	Djelfa													17	
	Bou Saada														
	M'sila		"	"	17.7	+0.3	SE 5	clair		26	14			7	
	Barika		59.3	-1.6	15.0	-2.0	SW 1	nuag		"	14				
Sahara	Colomb Béchar		57.0	"	21.0	+5.0	SW 2	clair		25	17		1.0	2	2-4h tempête de sable
	Laghouat		55.8	-5.5	21.0	+2.0	W 2	T nuag		29	20			2	
	Biskra		55.4	-4.6	23.0	+2.4	SW 2	Beau		31	17			2	
	Touggourt													2	
	El Oued		57.0	-4.2	16.0	-1.0	NE 1	T nuag		31	12				
	Tozeur		58.5	-3.1	22.4	+0.2	W 2	Beau		31	18			2	
	Ghardaïa														
	Ouargla	157													
	El Goléa														
	Beni Abbès		58.9	+2.0	22.0	0.0	S 1	nuag		"	"				
	Timimoun		"	"	20.0	+2.0	NW 1	clair		°	20				
	Adrar														
	In Salah														
	Ft Flatters														
	Ft Polignac														
	Djanet														
	Tamanrasset														
	Rabat														

Situation générale et situation en Algérie. Le baromètre a baissé sur le centre et l'Ouest de l'Europe, le bassin méditerranéen occidental, qui sont le siège de profondes dépressions ([illegible] 745mm – Mahon 742mm). La pression reste élevée sur l'océan Arctique (Jan Mayen 775mm) et voisine de 760mm sur les Balkans (Sofia 761mm) et sur le Sahara (Colomb-Béchar 759mm).
En Algérie, ce matin, le ciel est très nuageux ou couvert. Les vents soufflent du secteur Ouest et sont forts ou très forts sur la moitié Ouest, d'entre Sud et Sud Ouest assez forts ou forts sur la moitié Est. Des ondées éparses sont tombées sur l'Ouest de l'Algérie.
La mer est très grosse ou grosse à l'Ouest, belle ou agitée à l'Est.

Probabilités valables pour le lendemain. Jusqu'à Midi : Hausse barométrique : Est bassin méditerranéen – Est Afrique du Nord – Baisse : Ouest bassin – Ouest Afrique du Nord – En Algérie, à l'Ouest : temps très nuageux ou couvert – Quelques éclaircies – Averses éparses – Vents d'Ouest à Sud-Ouest assez forts à forts – A l'Est, temps très nuageux ou couvert avec averses orageuses – Vents de Sud-Ouest à Nord-Ouest assez forts à forts – Température stationnaire –

	ORAN	ALGER	CONSTANTINE
Littoral Tell	~~Très nuageux ou couvert.~~ Averses éparses – Vents d'Ouest à Sud-Ouest assez forts à forts	~~Très nuageux ou couvert.~~ Averses éparses – Vents d'Ouest à Sud-Ouest assez forts à forts	~~Très nuageux ou couvert.~~ Averses orageuses – Vents de Sud Ouest à Nord Ouest assez forts à forts
Hauts Plateaux	~~Très nuageux ou couvert.~~ Averses éparses – Vents d'Ouest à Sud-Ouest assez forts à forts	~~Très nuageux ou couvert.~~ Averses éparses – Vents d'Ouest à Sud-Ouest assez forts à forts	~~Très nuageux ou couvert averses~~ orageuses – Vents de Sud-Ouest à Nord-Ouest assez forts à forts
Sahara	~~Nuageux~~ Vents de Sud-Ouest modérés ou assez forts	~~Nuageux~~ Vents de Sud-Ouest modérés ou assez forts	~~Nuageux~~ Vents de Sud-Ouest à Nord-Ouest assez forts à forts

AVIS AUX PORTS
- Golfe du Lion : ~~Vents variables vers Sud modérés à assez forts~~
- Baléares : Vents du secteur Ouest assez forts ou forts
- Oran, Alger : { Vents d'Ouest à Sud-Ouest assez forts à forts
- Bizerte : Vents de Sud-Ouest à Nord-Ouest assez forts à forts

VENTS EN ALTITUDE
- Ouest Algérie : Ouest à Sud-Ouest 15 à 18m
- " Sahara : Sud-Ouest 12 à 15m
- Est Algérie : Sud-Ouest à Nord-Ouest 15 à 18
- " Sahara : Sud-Ouest à Nord-Ouest 12 à 15

Avis aux Agriculteurs

Températures extrêmes		
Stations	Max	Min
Paris	6	8
Nice	15	11
Biarritz	"	"
Strasbourg	"	"

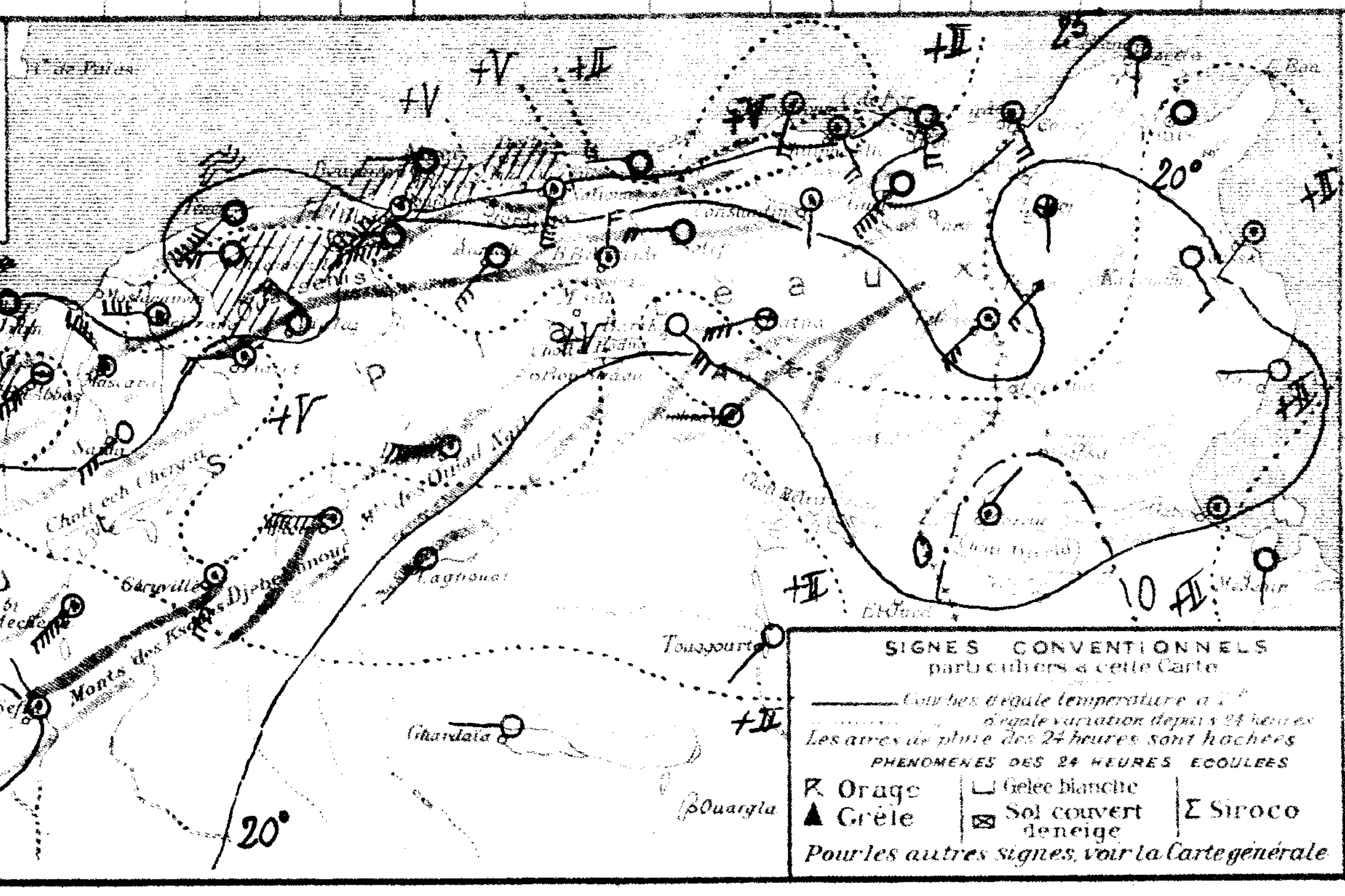

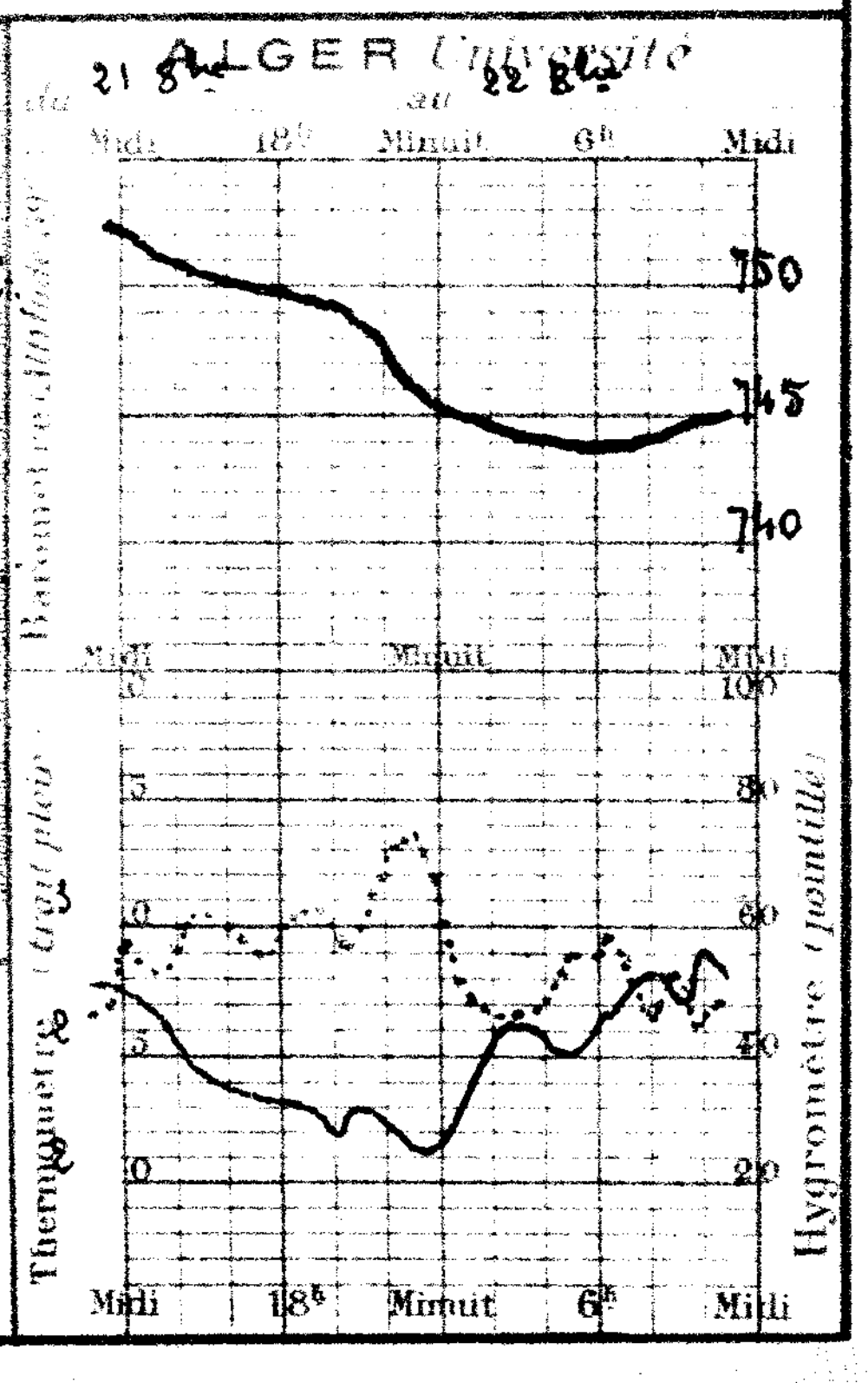

52e Année N° 296

BULLETIN MÉTÉOROLOGIQUE DE L'ALGÉRIE

Samedi 23 Octobre 1926

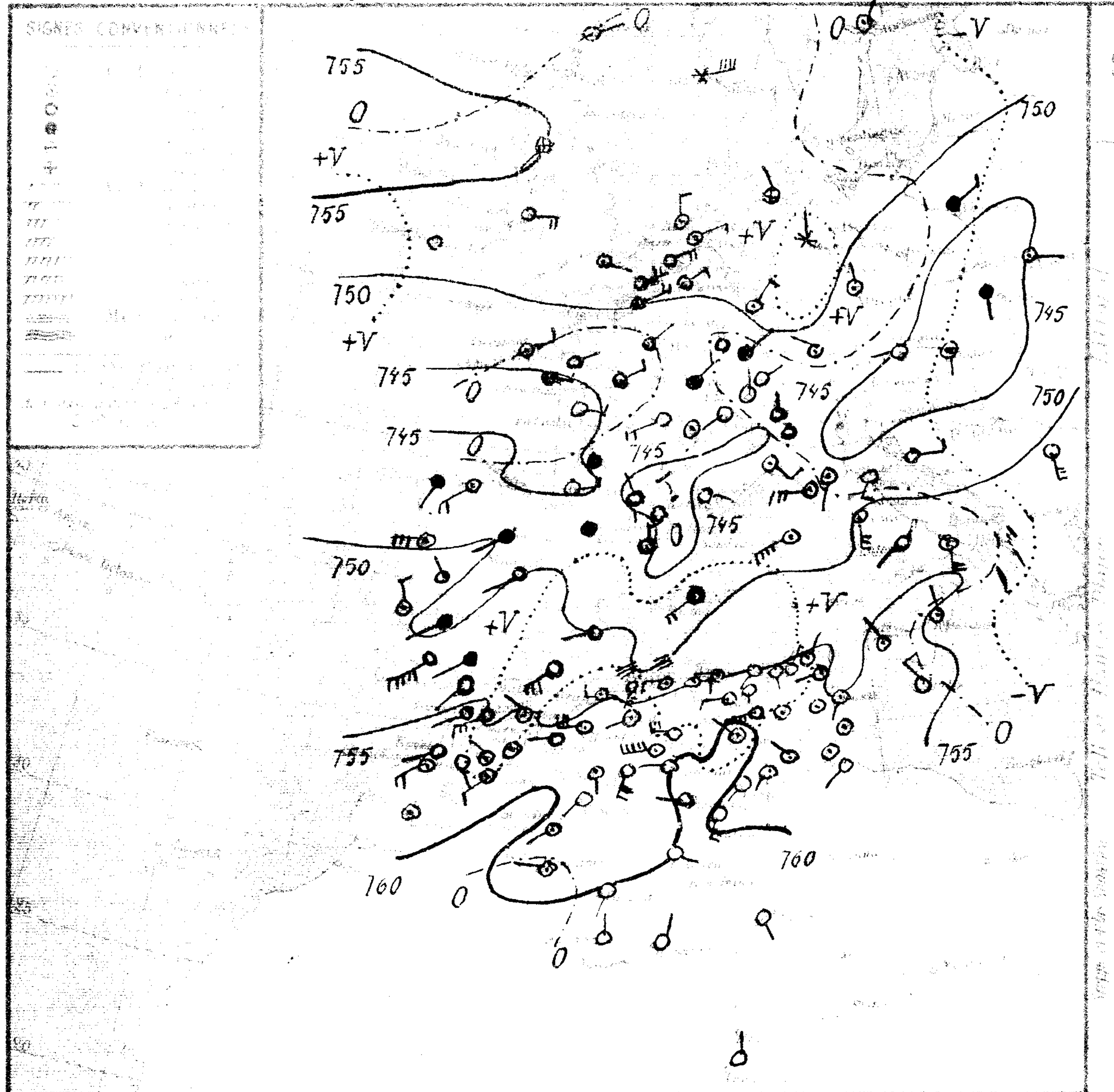

Stations	Altitude	Baromètre	Variation 24 h	Température	Variation 24 h	Vent	État du Ciel	État de la Mer	Max.	Min.	Pluie	Pluie du 20 au 23 8h	20 8h	Phénomènes
Nemours														
Beni-Saf														
Oran														
Mostaganem		"		24.8	"	W 3	Beau	Agitée	30	17				
Ténès		56.8	+4.7	23.0	-1.4	SSW 5	d	Houleuse	25	22			8	
Blida		53.1	+5.2	26.0	+0.8	SW 7	nuag.		30	23			44	
Bouzaréah		55.0	+5.6	23.0	-0.5	SW 5	Beau		26	20			39	
Alger		53.9	+5.4	24.9	-0.6	W 3	nuag.	Houleuse	30	23			48	
[illegible]		53.7	+6.0	24.0	-1.7	SW 2	d		30	22				
Carbon		54.4	+6.1	25.0	-1.0	W 1	nuag.	Calme	29	19			24	
Philippeville		54.3	+5.9	22.1	+4.1	SW 1	Beau	Belle	31	20			20	
Cap de Garde		55.1	+6.0	24.0	-1.0	S 2	d	Belle	32	21				
La Calle		"	"	22.1	+1.1	NE 1	clair	Agitée	31	21			49	
Bizerte														
Tunis		55.5	+4.4	22.5	+0.3	WSW 1	Ennuag.		33	20			46	
Sfax		55.4	+2.0	22.0	+2.2	calme	d	T. Belle	30	22			15	
Marnia		56.7	+3.1	19.0	0.0	W 1	couvert		27	16	1.0	1.0	17	Pluie hier et la nuit
Tlemcen		55.2	+2.4	22.1	+0.7	SSW 7	Beau		24	16			12	Vent violent hier et la nuit
Sidi-bel-Abbès		55.7	+6.2	21.6	-1.8	W 5	Ennuag.		25	16	4.2	4.2	34	Pluie hier
Saïda		"	"	17.6	-2.6	S 4	Beau		25	16		1.6	5	
Mascara		56.3	+3.9	17.6	-4.4	W 1	Ennuag.		25	17	2.5	2.5		12-13h pluie
Relizane		"	"	24.6	-1.9	SW 5	couvert		28	23			19	
Orléansville		54.5	+4.4	18.0	-6.5	S 1	nuag.		27	18				Fort vent d'W hier
Tiaret		55.9	+4.8	16.0	-3.5	WSW 2	d		32	15	3.0	3.8	20	Pluie et coups de vent hier
Vialar		56.6	+4.9	17.0	-3.5	SW 4	couvert		21	15		1.5	25	
Médéa		54.8	+5.6	17.0	-2.5	W 1	Ennuag.		30	11			38	
Aumale		"	"	17.5	-1.7	SW 5	d		25	15			15	
Fort National													25	
Tizi-Ouzou		"	"	23.2	-2.9	E 3	Ennuag.		30	23			15	9-17h tempête et sirocco
Bordj-bou-Arreridj		56.2	"	15.9	-2.6	N 2	clair		27	14			5	
Sétif		56.7	+6.0	14.9	-3.1	W 3	Ennuag.		26	13			34	
Batna		57.3	+3.7	17.6	+0.8	WSW 7	couvert		25	15				
Constantine		56.7	+5.6	18.7	-2.9	S 1	clair		28	10			7	
Guelma		55.5	+5.3	23.6	-2.6	calme	d		32	17			32	
Tébessa		56.8	+4.3	21.0	0.0	calme	nuag.			17				
El Aricha		58.3	+1.7	17.0	+2.0	SW 1	Ennuag.		"	11				
Aïn-Sefra		56.6	+1.0	18.0	0.0	S 2	Ennuag.		27	15			12	Vent violent hier
Mecheria		56.0	+1.3	16.3	-1.1	SSW 4	couvert		24	12		1.0	17	sirocco hier
Géryville		57.8	+0.6	19.0	+2.0	W 7	Ennuag.		24	"			31	
Aflou		58.5	+3.4	19.3	+0.5	W 4	Beau		25	12			25	
Djelfa													17	
Bou Saâda														
M'sila														
Barika		59.4	"	20.0	+2.3	N 1	clair		31	16			7	
Colomb-Béchar		59.7	+0.4	16.0	+1.0	SW 1	Ennuag.		"	14				
Laghouat		60.3	+3.3	"	"	W 1	clair		29	"			2	
Biskra		62.1	+8.3	23.0	+2.0	NW 1	Ennuag.		35	21			2	
Touggourt		58.5	+3.1	26.2	+3.8	SW 1	Beau		36	20			2	
El Oued		"	"	22.7	+1.2	SW 1	clair		37	21			2	
Tozeur		62.3	+1.3	24.0	+8.0	NW 2	Ennuag.		34	14				
Ghardaïa		62.0	+3.5	22.0	-0.4	W 1	clair		33	18			2	
Ouargla		57.9	+2.9	20.0	-2.0	SSW 4	d		37	20				
El Goléa		59.9	+2.6	21.0	0.0	S 1	d		"	18				
Beni-Abbès		57.0	+0.1	24.0	+1.0	W 1	Beau		"	23				
Timimoun		60.7	+1.8	21.0	-1.0	SSW 2	clair		.	20				
Adrar		"	"	21.0	+1.0	N 1	d			21				
In Salah		60.7	+1.2	19.0	-2.0	NNE 1	d		38	18				
Ft Flatters		"	"	15.0	+3.0	SSE 1	d		"	"				
Ft Polignac														
Djanet														
Tamanrasset		"	"	17.0	+1.0	N 1	clair		"	14				
Rabat														

Situation générale — Le baromètre a haussé sur l'Ouest de la France et du Sahara occidental ainsi qu'au Nord et à l'Est de l'Europe. La pression reste élevée au Nord du continent (Jan Mayen 776mm), elle est moyenne au Sud de l'Algérie (Biskra 762mm). Une aire dépressionnaire s'étend de l'Ouest à l'Est de l'Europe et sur la Méditerranée (Bayonne, Perpignan 744mm, Buda-Pesth 742mm).

En Algérie, ce matin, le ciel est très nuageux ou couvert avec éclaircies. Les vents soufflent assez forts de Sud-Ouest. Quelques averses sont tombées hier à l'Ouest du Tell et des Hauts-Plateaux.

La mer est houleuse sur la côte Ouest et à Cap Bougaroni, belle ou peu agitée sur la côte Est.

Probabilités — Jusqu'à Midi : Hausse barométrique : Ouest Maroc. Est bassin méditerranéen. Est Algérie. Tunisie. Baisse : Ouest bassin. Ouest Algérie. En Algérie : temps très nuageux avec éclaircies. Quelques averses, principalement sur les Hauts-Plateaux. Vents de Sud-Ouest assez forts à forts à l'Ouest ; d'Ouest à Sud modérés à l'Est. Température stationnaire.

	ORAN	ALGER	CONSTANTINE
Littoral et Tell	Très nuageux. Éclaircies. Quelques ondées. Vents de Sud-Ouest assez forts à forts	Très nuageux. Éclaircies. Quelques ondées. Vents de Sud-Ouest assez forts à forts	Très nuageux. Éclaircies. Quelques ondées. Vents d'Ouest à Sud modérés
Hauts Plateaux	Très nuageux. Averses. Vents de Sud-Ouest assez forts à forts	Très nuageux. Averses. Vents de Sud-Ouest assez forts à forts	Très nuageux. Averses. Vents d'Ouest à Sud modérés
Sahara	Nuageux à très nuageux. Vents du secteur Sud modérés	Nuageux. Vents du secteur Sud modérés	Beau temps. Vents variables vers secteur Sud modérés

AVIS AUX PORTS

- Golfe du Lion : Vents d'Est à Sud modérés à assez forts
- Baléares : Vents de Sud-Ouest à Sud assez forts à forts
- Oran, Alger : Vents de Sud-Ouest assez forts à forts
- Bizerte : Vents d'Ouest à Sud modérés

VENTS EN ALTITUDE

- Ouest Algérie : Ouest à Sud-Ouest 15 à 18m
- Ouest Sahara : Sud-Ouest 10 à 12m
- Est Algérie : Ouest à Sud-Ouest 12 à 15m
- Est Sahara : Secteur Sud 8 à 10m

Avis aux Agriculteurs

Températures extrêmes		
Stations	Max.	Min.
Paris	6	3
Nice	20	11
Biarritz	"	"
Strasbourg	"	"

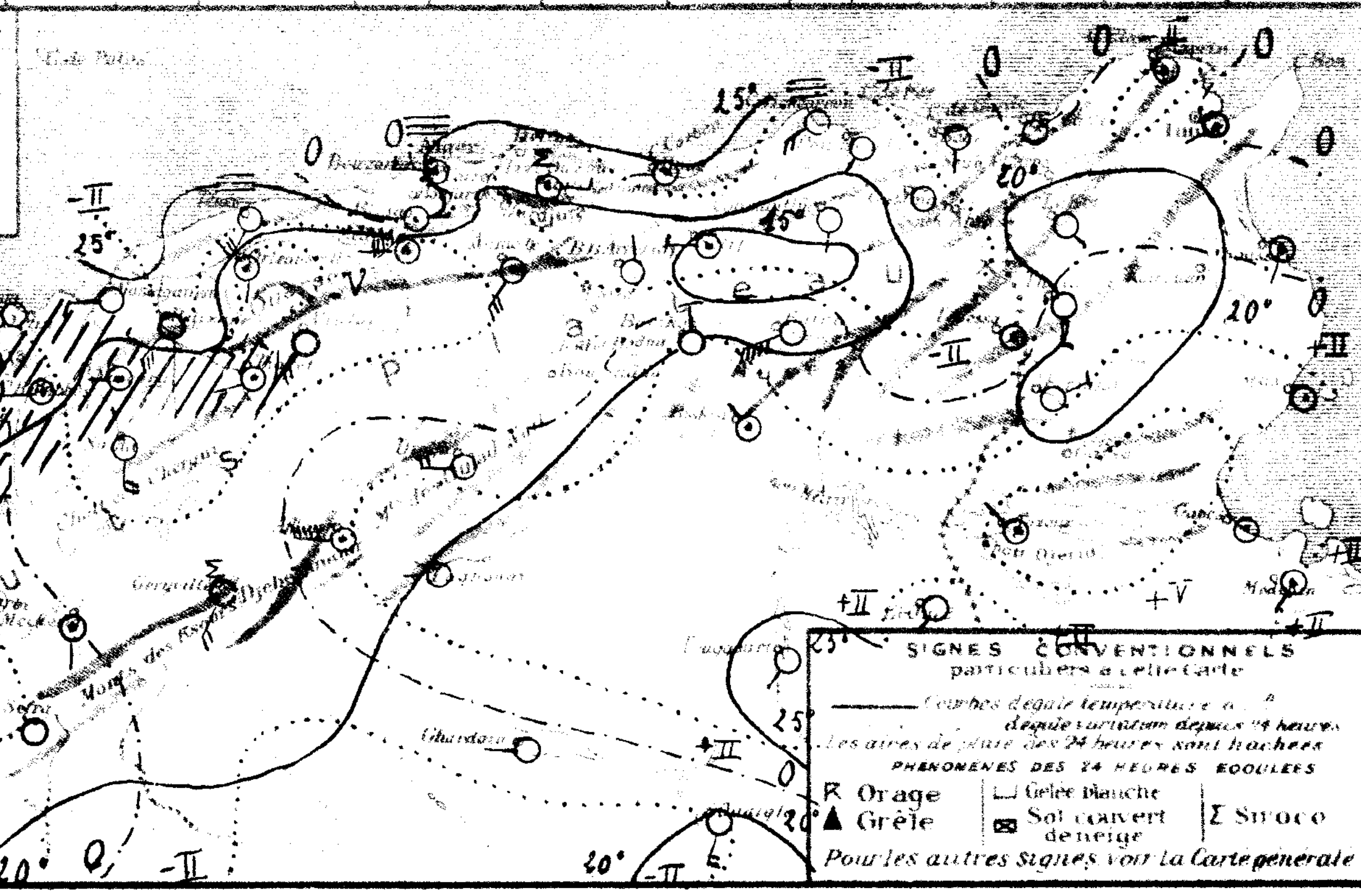

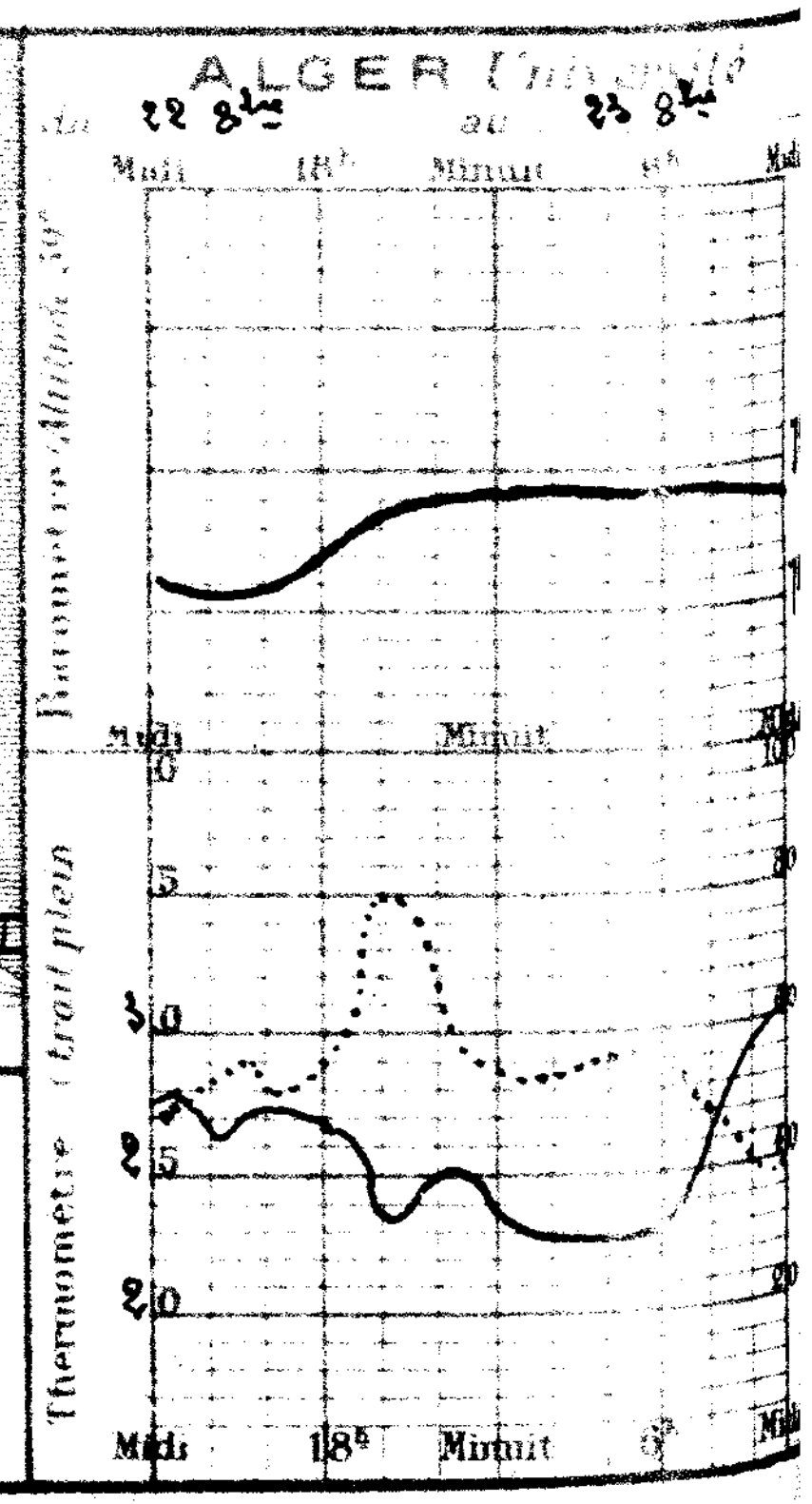

BULLETIN MÉTÉOROLOGIQUE DE L'ALGÉRIE

N° 257 — Dimanche 24 Octobre 1926 — 7h. Matin

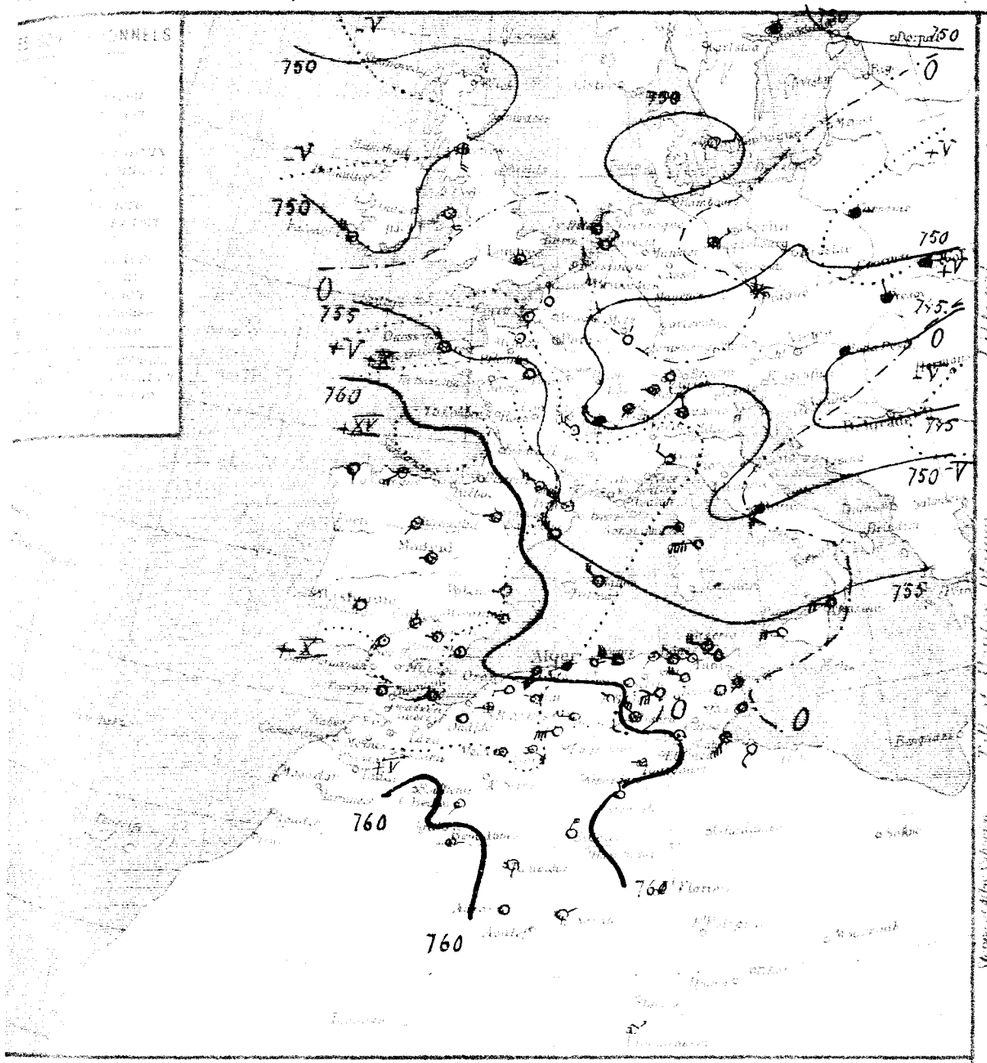

Le baromètre a baissé sur le Sud-ouest de l'Europe sur la Pologne, le bassin méditerranéen occidental et l'Afrique du Nord - Un couloir peu marqué relie les Iles Britanniques à la Finlande par le Danemark (Valentia 750mm - Copenhague 749mm - Sandhamns 748mm) - Une autre dépression se tient sur le Sud-est de l'Europe (Kruta - Pesth 745mm) - La pression reste élevée sur l'océan Atlantique (San - Mayen 770mm) et moyenne sur la Péninsule ibérique et l'Ouest de l'Afrique du Nord (Badajoz 764mm - Andyda 763mm).

En Algérie, ce matin, le ciel est très nuageux ou couvert, surtout dans la région d'Alger - Des vents souflent en majorité du secteur Ouest et sont assez forts. Il a plu hier et cette nuit sur la moitié Ouest du Tell et des Hauts-Plateaux et sur le reste du littoral - La mer est houleuse à Cap Falcon, Cap Bougaroni, Cap de Garde, belle ou peu agitée ailleurs.

Situation probable pour le lendemain — Jusqu'à Midi : Hausse barométrique : Bassin méditerranéen - Afrique du Nord, plus forte - Nord et Est bassin - Tunisie - En Algérie, temps nuageux ou couvert et pluvieux - Vents d'Ouest à Sud-Ouest assez forts à modérés - Température en hausse.

	ORAN	ALGER	CONSTANTINE
Littoral et Tell	Très nuageux ou couvert. Vents de Sud-Ouest assez forts à modérés	Très nuageux ou couvert. Vents du secteur Ouest faibles ou modérés	Couvert et pluvieux. Vents d'Ouest à Nord-Ouest modérés ou assez forts
Hauts Plateaux	Couvert et pluvieux. Vents d'Ouest à Sud faibles ou modérés	Couvert et pluvieux. Vents du secteur Ouest faibles ou modérés	Couvert et pluvieux. Vents du secteur Ouest faibles ou modérés
Sahara	Très nuageux ou couvert. Vents du secteur Ouest faibles ou modérés	Très nuageux ou couvert. Vents du secteur Ouest faibles ou modérés	Très nuageux ou couvert. Vents variables faibles ou modérés

Avis aux Ports — Golfe du Lion : Vents de Sud à Ouest faibles ou modérés
Baléares : Vents de Nord-Ouest faibles ou modérés
Oran : Vents d'Ouest à Sud-Ouest modérés à faibles
Alger : Vents du secteur Ouest faibles ou modérés
Bizerte : Vents d'Ouest modérés ou assez forts

Vents en altitude — Ouest Algérie ... ; Sahara ... ; Est Algérie ... ; Sahara ...

Avis aux Agriculteurs

Stations	Altitude en mètres	Observation de 7 heures du matin: Pression à 0° et réduite au niveau de la mer: Observation	Diff.	Température de l'air: Maxima	Minima	Vent: Direction et force du vent	État du ciel	État de la mer	Dans les 24 heures: Température extrêmes: Max.	Min.	Pluie en millim.	Pluie du 20 au 24 8h	Pluie du 1er Sept. au 20 8h	PHÉNOMENES
Aumales	4													
Beni Saf	3													
Arzew	50													
Mostaganem	26													
Tenes	59	59.6	+8.8	19.8	-3.2	SW 6	couvert	Belle	26	19			8	
Blida	267	57.9	+4.8	17.2	-3.8	W 2	d		31	17	4.2	4.2	44	Pluie la nuit
Boufarik	344	59.2	+6.2	15.1	-7.9	NNW 2	Couvert		27	15	2.3	2.3	39	19h et 6h pluie
Alger	59	59.6	+5.7	17.5	-7.4	WNW 3	pluie	Agitée	30	17	1.0	1.0	48	19h et nuit coups de vent d'W ; 6-7h pluie
Maison Carrée	46													
Bougie Carbon	9	58.1	+5.7	19.0	-6.0	WNW 4	couvert	Agitée	"	14	1.5	1.5	24	18-19h averses
Philippeville	47	57.2	+2.9	22.8	+0.7	SW 2	Couvert	Agitée	31	21	Gttes		20	20h gouttes
Cap de Garde	151	57.2	+2.1	24.0	0.0	NW 2	couvert	Houleuse	36					
La Calle	10	"	"	24.0	+1.9	NW 2	nuageux	Agitée	31	23	Gttes		49	21h gouttes
Bizerte	9													
Tunis	30	56.0	+1.4	24.3	+1.8	WNW 2	couvert		32	21			46	
Sfax	8	55.5	+0.1	23.0	+1.0	calme	d	Belle	34	21			15	
Gafsa	350	63.0	+6.3	15.0	-4.0	calme	couvert		29	15	3.1	3.1	17	Pluie hier et la nuit
Tébessa	896												12	
Sidi Bel Abbès	470	63.1	+7.4	16.4	-5.2	W 1	brume		27	16	2.5	6.7	34	15h tonnerre pluie coups de vent
Saïda	900	"	"	15.0	-2.6	SW 1	couvert		28	14	1.8	3.4	5	18h pluie
Mascara	500	62.7	+6.4	16.6	-1.0	W 3	couvert		28	16	2.0	4.5		16h coups de vent ; pluie hier
Relizane	75	"	"	20.1	-4.5	WSW 3	d		31	19	0.8	0.8	19	Pluie
Orléansville	112	60.3	+5.8	18.2	+0.2	W 4	pluie		30	17	1.0	1.0		Pluie la nuit
Tiaret	1087	61.1	+5.2	13.7	-2.3	WNW 1	couvert		26	12	6.7	10.5	20	Vent violent hier et la nuit, pluie
Géryville	1054												25	
Médéa	835	59.1	+4.3	15.8	-3.2	W 5	houll.		25	10	4.5	4.5	38	16h pluie
Aumale	905												15	
Port National	943												25	
Tizi Ouzou	222	"	"	16.8	-6.4	E 2	couvert		32	16	8.0	8.0	15	17h et la nuit pluie
Bordj Bou Arréridj	917	58.4	+2.2	16.7	-0.8	SW 3	beau		26	15			5	
Setif	1079	59.0	+2.3	14.0	-0.9	W 2	d		25	13	1.7	1.7	34	orage pluie hier
Batna	1044	57.3	0.0	17.0	-0.6	WSW 5	couvert		25	17				
Constantine	660												7	
Guelma	228	57.4	+1.9	24.0	+0.4	WNW 4	beau		33	22			32	
Tébessa	662	59.4	+2.6	20.0	-1.0	"	"		29	17				
El Aricha	1530													
Aïn Sefra	1073													
Mécheria	1167	61.6	+5.0	13.0	-5.0	calme	brumeux		28	13			12	
Géryville	1289	62.6	+6.6	11.2	-5.1	SE 4	brumeux		26	10		1.0	17	averse hier
Aflou	1428	61.3	+3.5	11.0	-3.0	W 6	brouillard		1[illegible]	12			31	
Laghouat	1160	62.7	+4.2	15.0	-4.3	W 4	clair		26	14			25	
Biskra	550												17	
Touggourt	70													
El Oued	70													
Tuggurt	30	60.0	+1.7	21.0	-3.0	calme	brumeux		35	13				
Ghardaïa	526												2	
Ouargla	157	60.0	+2.1	22.0	+2.0	N 3	clair		35	22				
El Goléa	394	60.4	+0.5	21.0	0.0	NNW 4	d		35	19				
Beni Abbès	400	58.5	+1.5	24.0	0.0	E 1	nuageux		"	20				
Timimoun	294	62.5	+1.8	20.0	-1.0	S 1	brumeux		"	19				
Adrar		"		18.0	-3.0	calme	clair		"	16				
In Salah		61.2	+0.5	22.0	+3.0	ENE 2	d		39	15				
El Biaïnes														
El Polidor														
Djanet														
Tamanrasset		"	"	19.0	-2.0	NE 1	clair		"	15				
Rabat														

Stations	Max.	Min.
Paris	5	2
Nice	"	"
Biarritz	"	"
Strasbourg	"	"

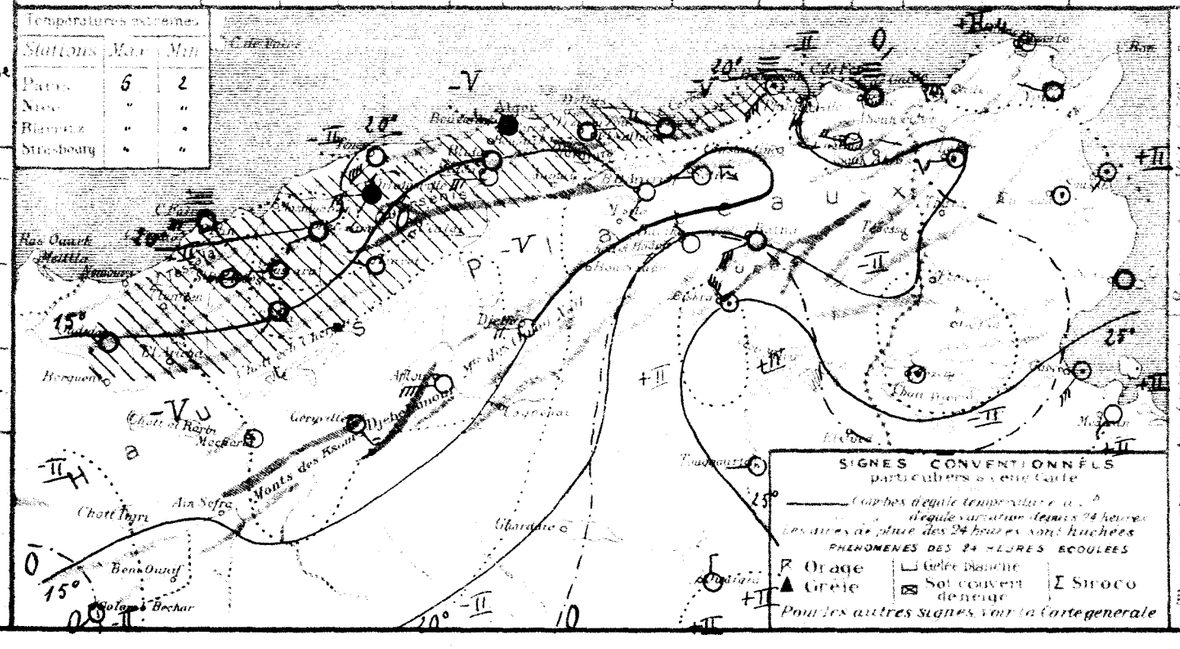

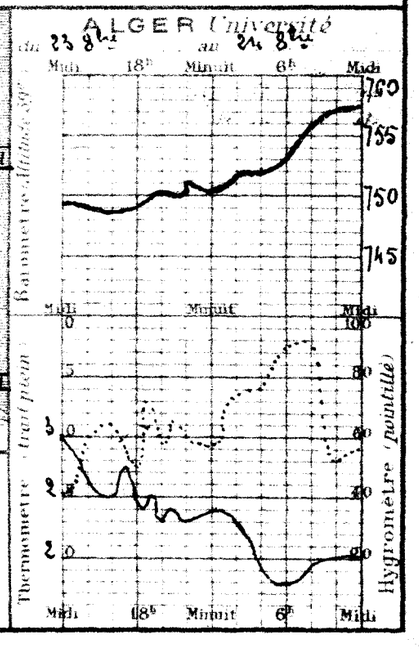

BULLETIN MÉTÉOROLOGIQUE DE L'ALGÉRIE

Lundi 25 octobre 1926

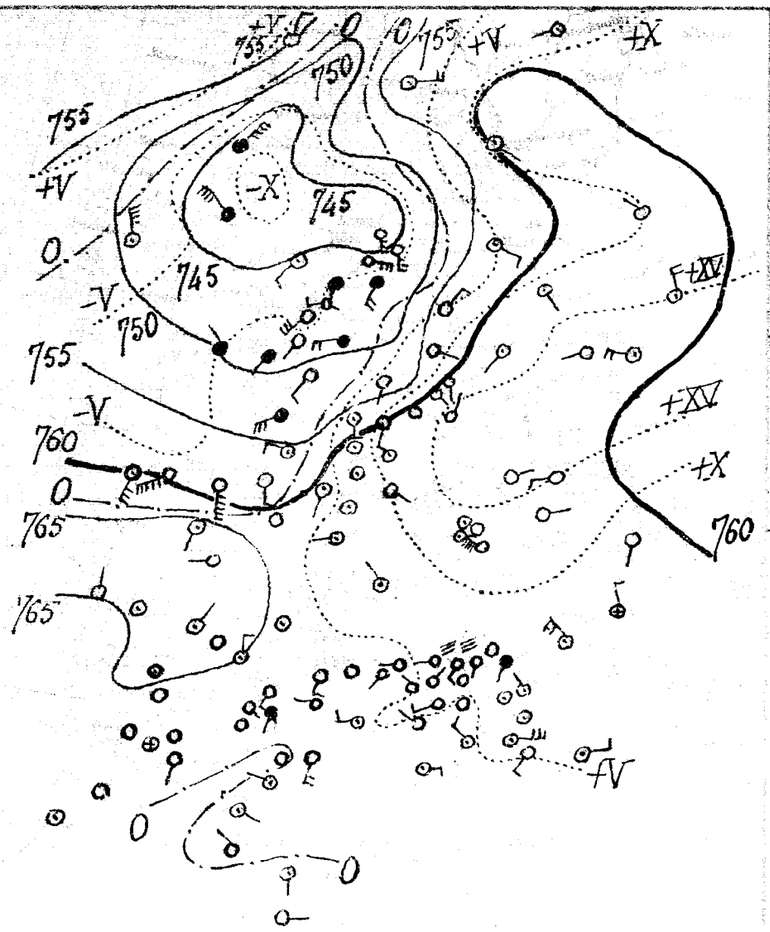

Le baromètre a baissé sur l'Ouest de la France et sur les Iles Britanniques où se trouve une dépression (Renfrew 741mm). Un minimum relatif sévit sur le golfe de Gênes (Ajaccio 760mm). La pression est élevée au Nord de l'Europe (Stockholm 771mm) et sur la Péninsule Ibérique (Badajoz 767mm); elle est moyenne et voisine de 765-764mm sur l'Afrique du Nord et l'Europe centrale.

En Algérie, ce matin, le ciel est couvert. Les vents soufflent du secteur Ouest et sont modérés. Des averses sont tombées hier et cette nuit sur le Tell et les Hauts Plateaux.

La mer est houleuse à Cap de Garde et La Calle, belle ou agitée ailleurs.

Depuis hier midi: baisse barométrique: Nord et Est bassin méditerranéen, Est Algérie. Hausse: Ouest bassin. Ouest Afrique du Nord. Europe. En Algérie, à l'Ouest: temps couvert à pluvieux. Vents de Sud Ouest à Nord Ouest modérés à assez forts. Température en baisse. A l'Est: très nuageux ou couvert. Quelques ondées. Vents de Sud Ouest modérés à assez forts. Température en hausse.

	GRAIS	SECS	CONSTANTINE
Littoral Est	Couvert à pluvieux. Vents de Sud-Ouest à Nord-Ouest modérés à assez forts	Couvert à pluvieux. Vents de Sud-Ouest à Nord-Ouest modérés à assez forts	Très nuageux à couvert. Quelques ondées. Vents de Sud-Ouest modérés à assez forts
Hauts Plateaux	Couvert à pluvieux. Vents de Sud-Ouest à Nord-Ouest modérés à assez forts	Couvert à pluvieux. Vents de Sud-Ouest à Nord-Ouest modérés à assez forts	Très nuageux à couvert. Quelques ondées. Vents de Sud-Ouest modérés à assez forts
Sahara	Très nuageux à couvert. Vents du secteur Ouest faibles ou modérés	Nuageux. Vents de Sud-Ouest faibles ou modérés	Nuageux. Vents d'Est à Sud faibles ou modérés

Vents de Sud à Ouest assez forts à forts

Vents de Sud-Ouest à Nord-Ouest modérés à assez forts

Vents de Sud-Ouest modérés à assez forts

Secteur Ouest 10 à 12m

Nord-Ouest à Nord-Est 8 à 10m

Sud-Ouest à Ouest 8 à 10m

Secteur Est 8 à 10m

Stations	Observation de 7 heures du Matin										Pluie 20 à 25 8h	Pluie 25 8h	Observations
	"	"	17.8	"	SE 1	couvert	agitée	21	16				
	63.0	+3.4	17.8	-2.0	SSW 3	couvert	agitée	20	17			8	
	62.9	+5.0	17.0	-0.2	calme	d		19	16	gtte	4.2	44	gouttes hier
	62.8	+3.6	16.1	+1.0	WSW 1	5 mag.		18	10		2.3	39	
	63.3	+3.7	18.9	+1.4	calme	couvert	belle	21	17		1.2	48	7-7h.15 hier matin pluie
	62.6	+3.7	16.5	-2.5	calme	5 mag.		20	15		1.0		Pluie hier
	62.9	+4.3	18.0	-1.0	W 2	couvert	belle	"	17		0.4	24	7-8h hier matin pluie
	62.5	+5.3	17.5	-5.5	W 1	d	belle	23	17		1.0	20	10h pluie
	63.6	+6.4	18.0	-6.0	SW 3	d	houleuse	"	"				
	"	"	18.5	-5.7	SSW 2	d	houleuse	26	"			49	
	64.3	+7.2	16.2	-7.5	SSW 1	pluie		28	17		0.3	46	Pluie
	63.6	+8.1	20.6	-2.4	calme	5 mag.	agitée	"	20			15	
	64.7	+1.7	14.0	-1.0	calme	couvert		19	14	4.5	7.6	17	Pluie hier et la nuit
	64.3	"	14.1		SSW 2	pluie		15	15	1.4	1.4	12	Pluie
	64.5	+1.4	14.2	-2.2	W 1	pluie		17	14	3.4	10.1	34	Pluie hier et la nuit
	"	"	15.0	0.0	S 1	couvert		18	14	3.2	6.6	5	d°
	64.0	+1.3	15.2	-1.4	calme	d		18	"	4.0	8.5		Pluie la nuit
	"	"	17.4	-2.7	SSW 1	d		24	16		0.8	19	
	63.5	+6.2	16.2	-2.0	SW 1	pluie		20	16	2.0	3.0		Averses hier et la nuit
	63.0	+1.9	15.7	+2.0	WNW 1	couvert		"	12	2.0	12.5	20	Pluie la nuit
												25	
	63.0	+3.9	12.2	-1.6	NW 1	couvert		13	7	2.5	7.0	32	Pluie
	"	"	12.2	"	W 2	d		16	13	1.6	1.6	15	10h pluie
	63.3	"	12.3	"	SW 2	d		13	11	4.2	4.8	25	Pluie hier
	63.8	"	15.1	-4.7	E 1	d		29	14	1.0	9.0	15	7-9h pluie
	63.0	+4.6	12.6	-4.7	E 2	couvert		20	12	1.0	1.0	5	Pluie
	63.7	+4.7	11.8	-2.2	NW 2	d		19	11	0.2	1.9	34	Pluie
	63.7	+6.4	19.7	-3.3	WSW 3	d		23	13	gtte			19h gouttes
	63.8	"	14.8	"	NE 1	d		29	10			7	
	63.6	+5.2	15.2	-3.8	calme	couvert		27	14	0.8	0.8	32	19h, 21h et 6h pluie
	63.4	+4.0	17.0	-3.0	calme	d		26	13				
	64.0	"	14.0	"	WNW 1	5 mag.			13				
	61.5	-0.1	17.0	+4.0	calme	couvert		22	14			12	
	62.8	+0.2	15.2	+4.0	SSW 4	d		22	11		1.0	17	
												31	
	65.1	+2.6	14.5	-0.5	W 3	mag.		20	13			25	
												17	
	62.6	+1.6	16.0	-3.1	NNW 2	couvert		25	17			7	
	61.1	+0.2	18.0	-2.0	SE 1	5 mag.		"	17				
												2	
	63.1	+4.1	21.0	-4.0	NW 2	couvert		30	21	0.0		2	17h averse
	63.7	+2.2	24.0	-3.0	E 3	mag.		33	21			2	
												2	
	64.0	+4.0	22.0	+1.0	NW 3	5 mag.		35	10			2	
	60.7	+2.2	20.0	-4.0	NW 1	couvert		"	19				
	61.8	-0.7	20.0	0.0	S 1	mag.		"	17				
	"	"	18.0	0.0	E 1	clair		"	18				

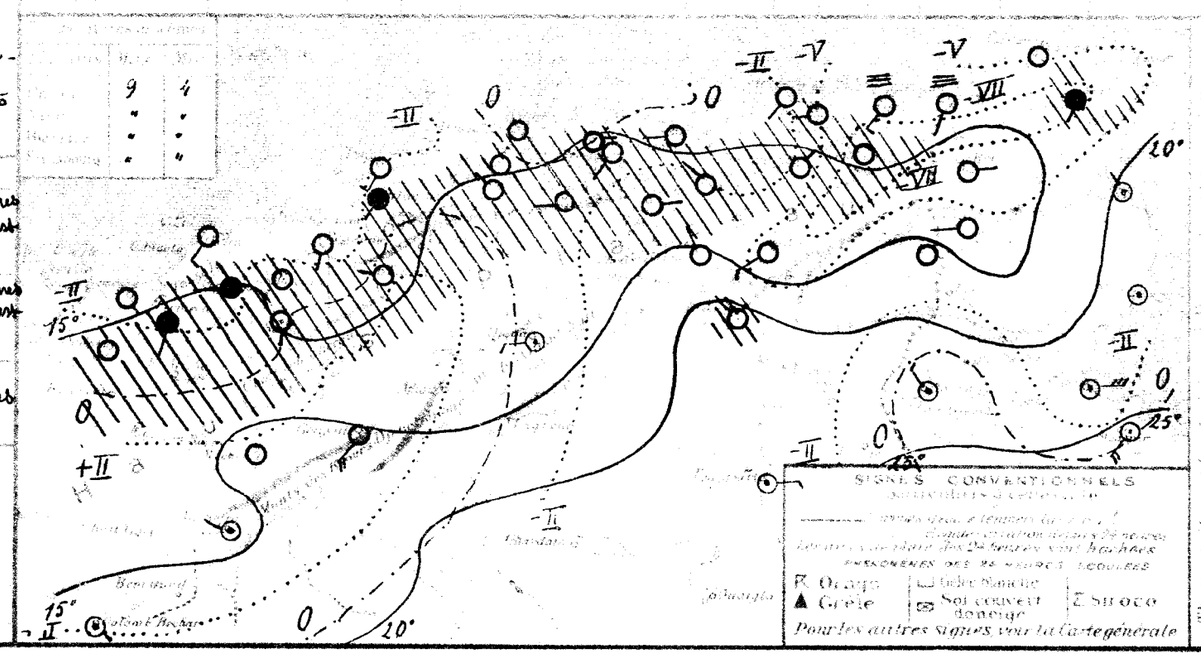

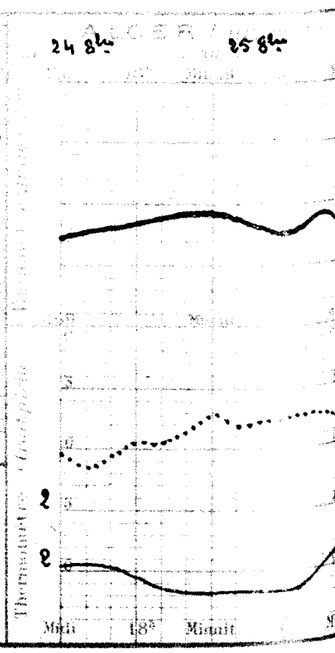

BULLETIN MÉTÉOROLOGIQUE DE L'ALGÉRIE

N° 299 — Mardi 26 octobre 1926 — 7 h. Matin

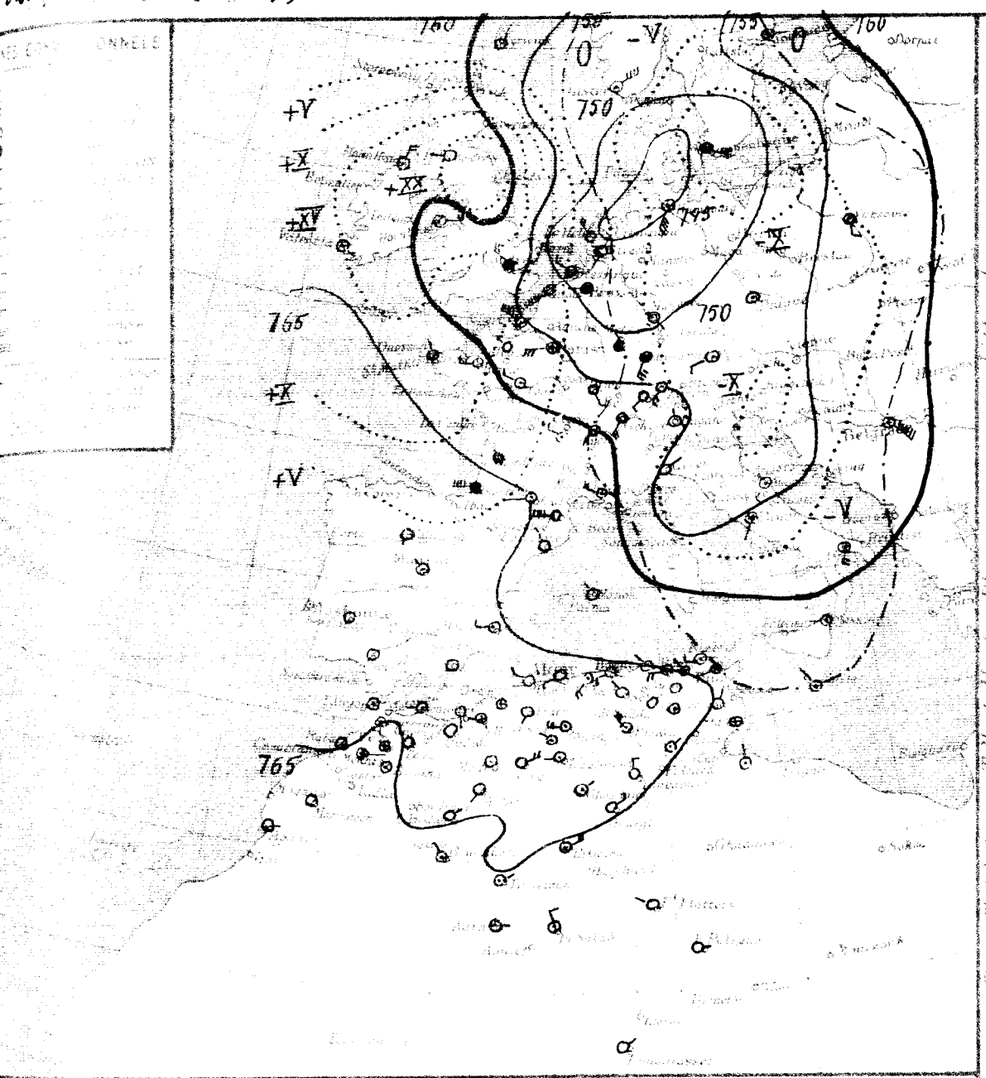

Le baromètre a baissé sur l'Ouest de l'Europe
u bassin méditerranéen et sur l'Afrique du Nord où se tiennent des pressions
ries (Jslande 775mm – Valladolid 769mm – Athènes 770mm) – Une dépression s'étend
mer du Nord à l'Adriatique (Hamburg 745mm – Ancône 754mm).
En Algérie, ce matin, le ciel est nuageux ou très-
nageux avec éclaircies – Des vents sont variables et faibles à l'Ouest et soufflent assez fort
secteur Ouest à l'Est – Il a plu hier et cette nuit sur les Hauts-Plateaux –
La mer est belle ou agitée

Jusqu'à Midi : Hausse barométrique : Nord et Est
mm méditerranéen – Est Algérie – Tunisie – Baisse : Maroc – Ouest Algérie – En Algérie
Ouest : Temps beau ou peu nuageux – Vents variables vers secteur Est faibles – Température
hausse – A l'Est : Temps nuageux ou très nuageux s'éclaircissant – Vents d'entre Ouest et
d. Ouest modérés – Température stationnaire –

	ORAN	ALGER	CONSTANTINE
Littoral et Tell	Beau ou peu nuageux Vents variables vers Est faibles	Beau ou peu nuageux Vents variables vers Est faibles	Nuageux ou très nuageux s'éclaircissant – Vents d'entre Ouest et Nord-Ouest modérés
Hauts-Plateaux	Beau ou peu nuageux Vents variables vers Est faibles	Beau ou peu nuageux Vents variables vers Est faibles	Nuageux ou très nuageux s'éclaircissant – Vents d'entre Ouest et Nord-Ouest modérés
Sahara	Beau à nuageux Vents du secteur Est faibles ou modérés	Beau ou peu nuageux Vents de Nord-Est faibles ou modérés	Beau ou peu nuageux Vents d'entre Nord et Est faibles ou modérés

Golfe du Lion — Vents de Nord-Ouest à Nord modérés ou assez forts
Baléares — Vents du secteur Nord modérés
Oran, Alger — Vents variables vers Est faibles
Bizerte — Vents d'entre Ouest et Nord-Ouest modérés
Ouest Algérie — Est à Sud 4 à 6
Sahara — Est à Sud 6 à 8
Est Algérie — Ouest à Nord-Ouest 10 à 8
" Sahara — secteur Nord 10 à 8

Avis aux Agriculteurs

STATIONS	Altitude en mètres	Observation de 7 heures du matin: Pression réduite au niveau de la mer (chiffres entiers)	Différ.	Température de l'air (chiffres entiers)	Différ.	Vent (direction et force de 0 à 9)	État du ciel	État de la Mer	Durée en heures: Insolation possible	Insolation réelle	Pluie en millim.	Pluie du 20 au 26 8h	Pluie du 20 au 26 8h	PHÉNOMENES
Nemours	4	"	"	15.6	-2.8	S 2	Beau	Belle	20	14				
Bône-Saf	3													
Oran	50													
Mostaganem	20													
Tenes	52	64.4	+1.4	14.8	-3.0	WNW 3	Beau	Agitée	19	12			8	
Blida	267	65.8	+2.9	14.0	-5.0	calme	d		20	14	gtte	4.2	44	gouttes hier
Boufarik	244	65.8	+3.0	15.1	-1.0	SW 3	d		18	14		2.3	59	
Alger	59	65.9	+2.6	16.5	-2.4	WSW 3	d	Agitée	21	15		2.2	48	
Maison Carrée	47											1.0		
Carlon	5	65.7	+2.8	18.0	0.0	WSW 3	Beau	Belle	"	"		1.9	24	
Philippeville	37	64.7	+2.2	17.7	+0.4	NNW 1	clair	Belle	20	16		1.0	20	
Cap de Garde	81	65.0	+1.4	20.0	+2.0	W 4	nuag.	Agitée	"	17				
La Calle	12	"	"	18.0	-0.3	NW 2	d	Agitée	21	15			49	
Bizerte	7													
Tunis	46	64.0	-0.1	18.2	+1.4	WSW 2	clair		22	14	gtte	0.3	46	gouttes hier
Sfax	5	63.8	+0.2	18.0	-2.6	calme	brouill.	Agitée	26	18	2.0	2.0	15	22h pluie
Gadès	200	66.0	+2.2	12.0	-2.0	calme	beau		18	12		7.6	17	
Tlemcen	800	66.2	+1.9	16.7	+2.6	E 1	d		25	12		1.4	12	
Sidi-bel-Abbès	470	67.4	+2.9	14.0	-0.2	W 1	brouill.		17	12		10.1	34	
Saïda	800	"	"	12.6	-2.4	E 1	clair		19	11	gtte	6.6	5	gouttes hier et la nuit
Mascara	500	65.8	+1.8	12.2	-3.0	calme	brouill.		16	11	1.0	9.5		Pluie la nuit
Relizane	30	67.0	"	12.2	-4.6	SSE 1	clair		18	12	gtte	0.8	19	gouttes
Orléansville	132	67.7	+4.2	13.2	-3.0	W 1	couvert		19	12	3.0	6.0		Pluie hier
Tiaret	1050	67.5	+4.5	8.7	-7.0	SW 1	clair		15	8		12.5	20	
Vialar	800	"	"	8.0	-5.5	NW 2	nuag.		15	7	1.8	4.3	25	14h pluie (pluie du 23 - 2h-3)
Médéa	925	65.8	+2.2	9.9	-2.3	SW 1	d		13	5	2.5	5.0	38	Pluie
Aumale	800	"	"	6.2	-6.0	W 1	clair		15	6		5.6	15	Pluie du 24h (2h,0)
Fort National	945	66.7	+3.4	10.2	-2.1	SW 4	nuag.		13	9		4.8	25	
Tizi Ouzou	225											9.0	15	
Bordj Bou Arréridj	917	67.0	+4.0	7.0	-5.6	calme	clair		14	6	5.0	5.0	5	Pluie
Sétif	1075	67.3	+3.6	7.0	-4.8	NW 2	d		14	6	2.4	4.3	34	Pluie hier et la nuit
Barika	1084	67.7	+4.0	7.3	-6.4	calme	d		19	7				
Constantine	694	67.6	+3.8	9.9	-4.9	ENE 1	d		19	9	16.2	16.2	7	13-14h et 21-22h pluie
Guelma	227	65.6	+2.0	14.0	-1.2	calme	Beau		18	10	1.5	2.3	32	Pluie
Tébessa	960	67.4	+4.0	11.0	-6.0	calme	nuag.		23	"	0.4	0.4		18-21h pluie
El Aricha	1271	66.2		13.0		SW 1	Beau		28	12				
Aïn Sefra	1072		"	17.2	+0.2	calme	nuag.		24	14			12	
Mecheria	1167	"	"	17.2	-2.3	ENE 4	couvert		23	12	gtte	1.0	17	17-18h et 6-7h gouttes
Géryville	1370	66.4	+3.6	12.9	"	NW 1	nuag.		21	10			31	
Aflou	1428	70.0	"	10.0	"	W 4	d		21	10			25	
Djelfa	1140	69.4	+4.3	10.3	-4.2								17	
Bou Saada	550													
M'sila	466													
Biskra	184	"	"	11.0	-5.9	N 1	clair		21	11	0.7	0.7	7	Pluie
Colomb-Béchar	806	65.4	"	21.0	"	ENE 1	couvert		"	20				
Laghouat	751	66.9	"	16.0	"	W 1	nuag.		26	15			2	
Biskra	125	65.5	+2.4	18.0	-3.0	NW 5	nuag.		27	18			2	
Touggourt	70	66.6	+2.6	20.6	-3.4	N 3	Beau		33	18			2	
El Oued	70												2	
Tuggurt	50	65.0	+1.0	19.0	-3.0	NE 1	nuag.		30	12				
Ghardaïa	520	62.1	+2.4	22.8	-0.8	NE 1	d		34	14			2	
Ghardaïa	457	66.1	+3.7	21.0	+1.0	NE 3	clair		32	20				
El Goléa	394	64.7	+1.3	21.0	+4.0	NE 4	nuag.		36	21				
Beni-Abbès	402	61.8	+1.1	21.0	+1.0	NNW 1	couvert		"	20				
Timimoun	304	64.8	+3.0	20.0	0.0	NE 1	nuag.		"	19				
Adrar		"	"	18.0	0.0	E 1	d		"	17				
In Salah		62.4	-1.4	22.0	+1.0	NNW 3	d		40	19				
In Ifarennes		"	"	21.0	+1.0	WNW 1	clair		"					
I. Polignac		"	"	23.0	+1.0	E 1	d		"	18				
Djanet														
Tamanrasset		"	"	20.0	+1.0	NE 1	clair		"	17				
Bilma														

Temperatures extrêmes

Stations	Max.	Min.
Paris	10	4
Nice	10	4
Biarritz	"	"
Strasbourg	"	"

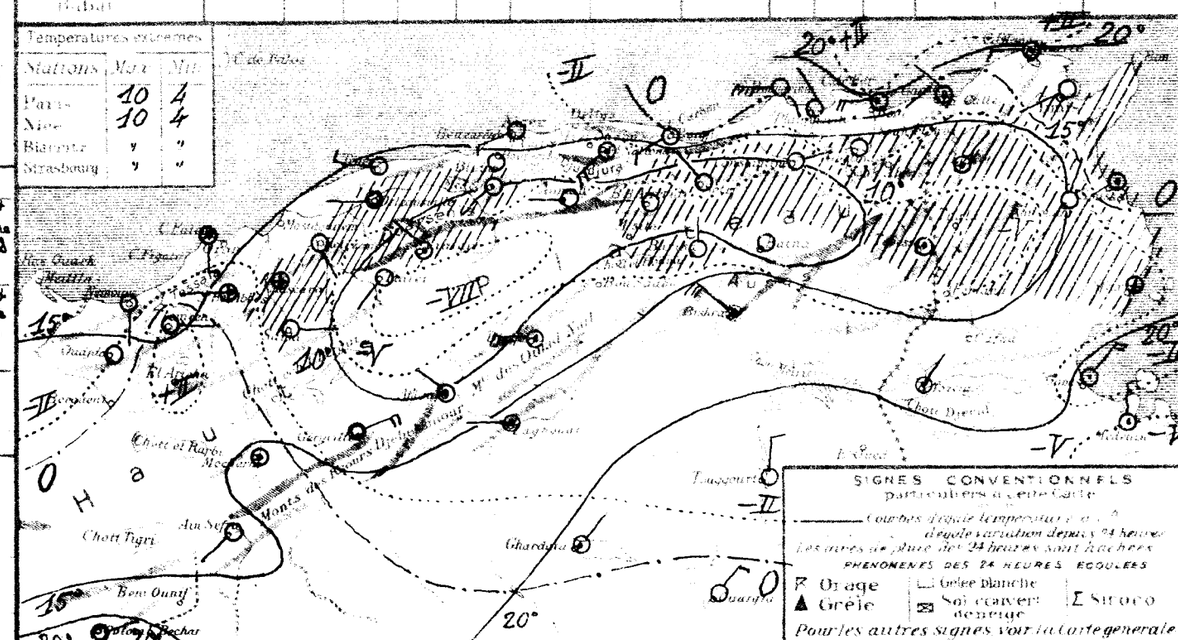

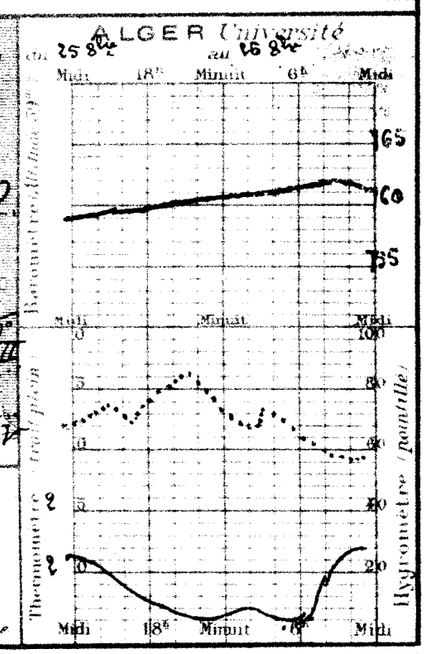

BULLETIN MÉTÉOROLOGIQUE DE L'ALGÉRIE

Mercredi 27 Octobre 1926

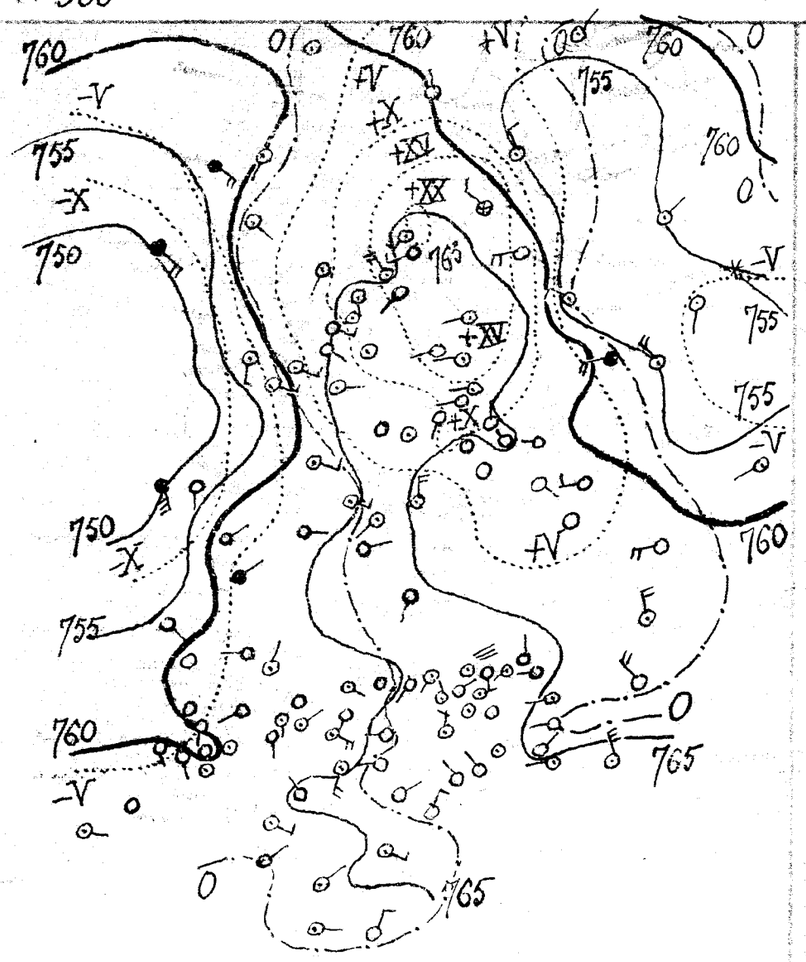

Le baromètre a baissé de l'océan Arctique à l'Est de l'Algérie. La pression est élevée au Nord de l'Europe (Spitzberg 773mm). Un anticyclone s'étend de la France (Clermont 769mm) à l'Est de l'Afrique du Nord (Batna 770mm) et fait l'Ouest de la Méditerranée (Barcelone 766mm) et sépare les dépressions d'Ouest et de l'Est Europe (La Corogne 750mm – Kosciée 751mm).

En Algérie, ce matin, le ciel est couvert au Centre et à l'Est. Les vents soufflent faiblement du secteur Sud à l'Ouest et sont variables à l'Est. Quelques pluies sont tombées cette nuit sur l'Est du Tell.

La mer est houleuse à Bône et à Cap de Garde, belle ou agitée ailleurs.

Jusqu'à Mardi: Baisse barométrique: Bassin méditerranéen et Maroc – Algérie et Hausse: mer Européenne – Tunisie – En Algérie: temps brumeux avec éclaircies – Vents du secteur Sud modérés à assez forts à l'Ouest, d'Est à Sud faibles ou modérés à l'Est – Température en baisse (Sirocco)

Brumeux – Eclaircies – Vents du secteur Sud modérés à assez forts	Brumeux – Eclaircies – Vents du secteur Sud modérés à assez forts	Brumeux – Eclaircies – Vents d'Est à Sud faibles ou modérés
Brumeux – Eclaircies – Vents du secteur Sud modérés à assez forts	Brumeux – Eclaircies – Vents du secteur Sud modérés à assez forts	Brumeux – Eclaircies – Vents d'Est à Sud faibles ou modérés
Très nuageux ou couvert – Vents du secteur Sud faibles ou modérés	Nuageux – Vents d'Est à Sud faibles ou modérés	Nuageux – Vents d'Est à Sud faibles ou modérés –

Vents du secteur Sud modérés à assez forts

Vents d'Est à Sud faibles à modérés
Secteur Sud 10 à 12m
Est à Sud 8 à 10m
Est à Sud 6 à 8m
Est à Sud 5 à 8m

Carbon

Stations	Baromètre	Thermomètre	Vent	Ciel	Mer	Pluie 20 27 8h	Pluie 20 28 8h	Observations
"	"	16.7	+1.1	6 1	Couvert	Belle	24 12	
63.5	-0.9	17.4	+2.6	SE 1	Couvert	Agitée	24 15	8
62.8	-3.0	14.8	+0.8	Calme	d		24 13	44
64.0	-1.8	15.1	0.0	E 3	couvert		19 14	2.3	39
64.1	-1.8	16.9	+0.4	Calme	Couvert	Agitée	22 15	2.2	48
65.0	-2.5	13.5	+1.3	NE 2	Couvert		24 10	1.0
66.0	+0.3	18.0	0.0	SW 2	couvert	Agitée	23 16	1.9	24
65.6	+0.9	18.0	+0.3	Calme	Couvert	Agitée	22 16	1.0	2.0	20	Pluie la nuit
66.7	+1.7	17.0	-3.0	S 3	couvert	Houleuse	24 16	2.4	2.4		Pluie la nuit
"	"	16.0	-2.0	WSW 1	nuageux	Agitée	23 15	4.0	4.0	49	19h30 et la nuit pluie
66.1	+2.1	16.0	-2.2	W 1	couvert		25 14	0.3	0.6	46	Pluie
63.8	0.0	18.2	+0.2	W 1	clair	Calme	33 18		2.0	15
61.7	-5.2	20.0	+2.0	S 1	couvert		23 15		7.6	17
"	"	"	"	S 4	couvert		23 15		1.4	12
63.4	-4.0	14.0	0.0	NE 1	d		22 13		10.1	34
"	"	16.2	+4.2	SE 4	couvert		27 15		6.6	5
63.4	-2.4	16.2	+4.0	N 1	clair		23 15		9.5
"	"	13.4	+0.6	SE 1	couvert		23 11		0.8	19
64.3	-3.4	13.7	+0.5	E 1	clair		23 14		6.0
63.3	-4.2	13.4	+4.7	SW 1	couvert		22 11		12.5	20
"	"	12.0	+4.0	NW 4	d		19 8		4.3	23
63.9	-1.9	12.8	+2.9	SE 2	d		19 5		5.0	38
"	"	8.0	+1.2	S 3	d		12 5		3.6	15
65.5	-1.2	12.6	+2.4	SW 2	d		17 10		4.8	25
"	"	9.9	-6.0	E 1	d		22 8		9.0	15
67.4	+0.7	7.4	-2.8	Calme	d		21 6		4.0	5
67.6	+0.3	7.4	+0.4	NNW 2	Couvert		17 5		4.3	34
70.1	+2.4	5.0	-2.3	Calme	d		21 4			
67.8	+0.2	7.8	-2.1	NE 1	clair		19 6		16.2	7
67.0	+1.4	14.3	+0.3	Calme	Couvert		23 9		2.3	32
68.5	+1.1	10.0	-1.0	Calme	clair		19 7		0.4	
65.6	-0.5	13.0	0.0	NW 1	couvert		30 12			
64.4	-2.0	15.7	+2.8	SSW 4	nuageux		23 12		1.0	12
										17
68.8	-0.6	11.0	+0.7	W 2	Beau		19 6			31
										25
										17
"	"	12.5	+1.5	NW 1	clair		24 10		0.7	7
61.7	-3.7	23.0	+2.0	ESE 3	nuageux		" 17			
67.6	+0.7	13.0	-3.0	W 1	clair		24 13			2
67.1	+1.6	16.0	-2.0	N 3	Couvert		26 14			2
66.7	+0.4	16.4	-4.2	NW 1	Beau		28 13			2
"	"	15.9	-3.8	NW 1	clair		29 13			2
66.0	+1.0	14.0	-5.0	Calme	nuageux		30 12			
69.0	+0.9	20.2	-2.6	NE 1	Beau		33 16			2
66.3	+0.2	17.0	-4.0	NNE 3	clair		29 15			
65.5	-1.2	20.0	-1.0	ESE 3	nuageux		32 19			
61.9	+0.1	19.0	-2.0	NE 1	couvert		" 17			
64.4	-2.4	19.0	-1.0	NE 1	Couvert		" 18			
"	"	18.0	0.0	E 1	nuageux		" 17			
62.2	-0.2	22.0	0.0	NNE 3	clair		40 20			

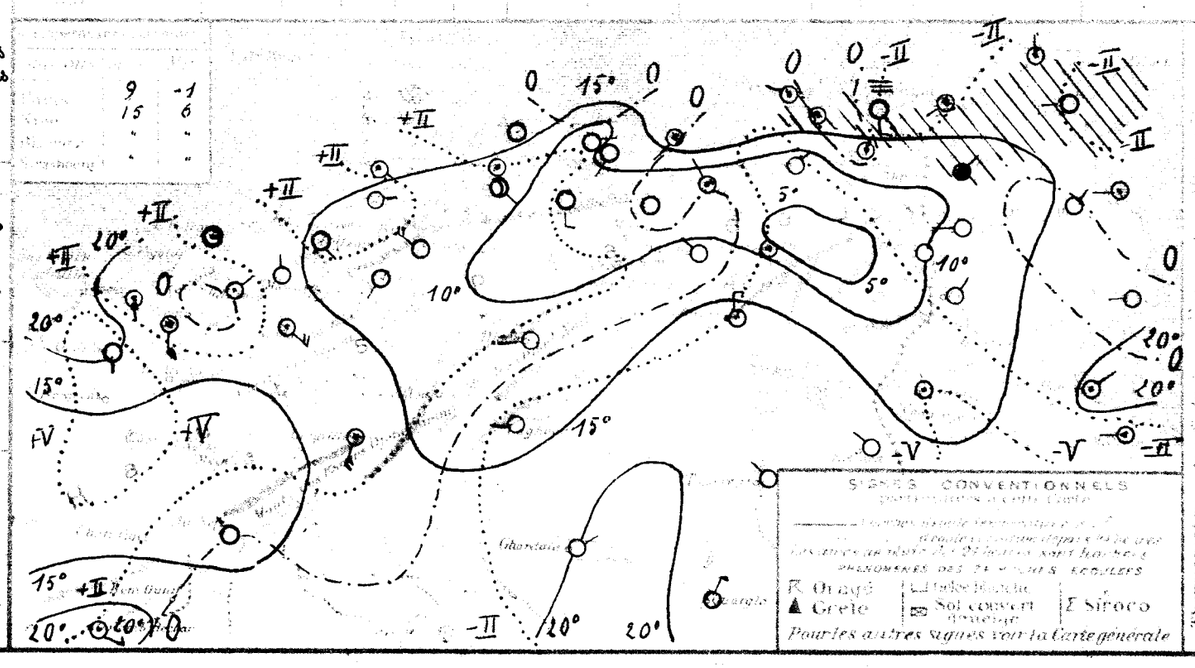

BULLETIN MÉTÉOROLOGIQUE DE L'ALGÉRIE

N° 301 — Jeudi 28 octobre 1926 — 7 h. Matin

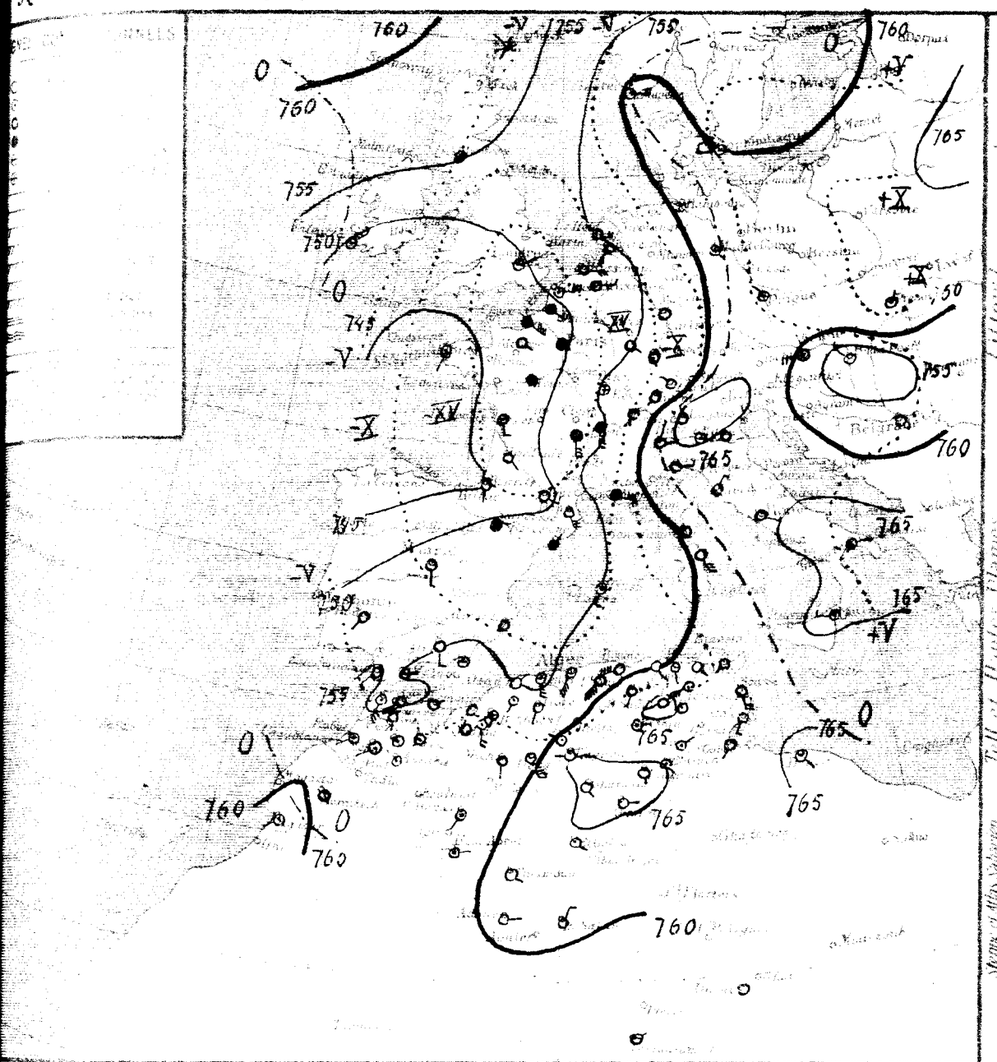

Situation générale en Algérie. Le baromètre a baissé sur l'Ouest de l'Europe, le bassin méditerranéen et l'Afrique du Nord que recouvre une aire dépressionnaire (Brest 745mm). Une dépression se tient au Sud-Est de l'Europe (Buda-Pesth 754mm). La pression s'élève sur l'océan Arctique (Jan Mayen 770mm), le Nord-Est de l'Europe (Haparanda 768mm), la Méditerranée orientale (Tarente 768mm) et le Sud du Maroc (Agadir 764mm).

En Algérie, ce matin, le ciel est nuageux avec éclaircies. Les vents soufflent fortement du secteur Sud. Des averses orageuses sont tombées cette nuit d'Annaba à Sétif.

La mer est houleuse à Alger et Bône, belle ou agitée ailleurs.

Prévisions générales. Jusqu'à Midi: Hausse barométrique: Ouest bassin méditerranéen - Ouest Algérie - Baisse Sud Italie - Est bassin - Est Afrique du Nord - En Algérie, à l'Ouest: ciel très nuageux se couvrant par l'Ouest, avec averses - Vents de Sud-Ouest à Ouest très forts à forts - Température en baisse - A l'Est: temps nuageux avec éclaircies - Vents de Sud très forts avec tempête de Sud-Ouest - Température stationnaire (sirocco).

	ORAN	ALGER	CONSTANTINE
Tell	Très nuageux à couvert - Averses - Vents de Sud-Ouest à Ouest très forts à forts	Très nuageux à couvert - Averses - Vents de Sud-Ouest à Ouest très forts à forts	Nuageux avec éclaircies - Vents de Sud forts à tempête de Sud-Ouest
Hauts Plateaux	Très nuageux à couvert - Averses - Vents de Sud-Ouest à Ouest très forts à forts	Très nuageux à couvert - Averses - Vents de Sud-Ouest à Ouest très forts à forts	Très nuageux et orageux - Vents de Sud forts à tempête de Sud-Ouest
Sahara	Très nuageux - Vents du secteur Sud modérés ou assez forts	Nuageux - Vents d'Est à Sud modérés ou assez forts	Nuageux - Orageux au Nord - Vents du secteur Sud forts à très forts

Côtes: Golfe du Lion — Vents de Sud forts à tempête d'Ouest
Baléares — Vents de Sud-Ouest forts à tempête d'Ouest
Oran, Alger — Vents de Sud-Ouest à Ouest très forts à forts
Bizerte — Vents de Sud très forts vers tempête de Sud-Ouest.

Avis aux Agriculteurs

Ouest	Algérie	Sud-Ouest à Ouest 20 à 25
	Sahara	Sud-Ouest 10 à 15
Est	Algérie	Sud à Sud-Ouest 15 à 20
	Sahara	secteur Sud 15 à 20

OBSERVATION DE 7 HEURES DU MATIN

Stations	Altitude en mètres	Pression réduite à 0° au niveau de la mer: Observation	Pression réduite à 0° au niveau de la mer: diff. en 24 h.	Température de l'air: Observation	Température de l'air: diff. en 24 h.	Vent: Direction et force de 0 à 9	État du Ciel	État de la Mer	Température extrême en 24 heures: Max.	Température extrême en 24 heures: Min.	Pluie en 24 heures	Pluie 30 à 38 h.	Pluie 38 à 108 h.	PHÉNOMÈNES
Nemours	4	"	"	21.0	+4.3	NW 2	couvert	"	24	18				
Beni Saf	3													
Orléansville	143													
Mostaganem	26	56.0	"	24.8	"	NE 1	clair	Belle	28	19				
Tenes	59	54.8	-8.7	26.6	+9.2	S 6	nuag.	Agitée	29	17			8	
Blida	267	55.3	-7.5	26.0	+11.2	S 9	couvert		27	15		4.2	44	Tempête la nuit
Bouzareah	344	55.0	-8.0	22.6	+7.5	SW 6	nuag.		24	21		2.3	39	18h éclairs au SSW
Alger	59	56.6	-7.5	24.7	+8.7	SSW 6	couvert	Houleuse	26	20		2.2	48	18-19h éclairs SW; sirocco la nuit
Maison Carrée	14	55.0	-8.0	24.8	+11.3	S 4	nuag.		26	21		1.0		
~~Fort National~~ Carbon	"	58.8	-7.8	25.0	+7.0	WSW 6	couvert	Belle	34	17		1.9	24	Coups de vent
Philippeville	37	58.8	-6.8	20.2	+2.2	SSE 2	clair	Belle	26	16		2.0	20	sirocco
Cap de Garde	161	60.3	-6.4	26.0	+9.0	S 1	nuag.	Belle	"	15		2.4		
La Calle	[illegible]	"	"	21.0	+5.0	SE 1	Beau	Agitée	23	18		4.0	49	
Bizerte	[illegible]													
Tunis	[illegible]	62.1	-4.0	17.8	+1.8	SW 1	couvert		22	15		0.6	46	
Sfax	[illegible]	64.0	+0.2	23.2	+5.0	SSW 3	Beau	Agitée	22	19		2.0	15	
Ouedjda	[illegible]	57.1	-4.6	19.0	-1.0	calme	couvert		29	15		7.6	17	
Tlemcen	[illegible]	55.4	"	24.8	"	S 4	nuag.		25	12		1.4	12	
Sidi Bel Abbes	[illegible]	57.1	-6.3	16.0	+2.0	SW 1	Brume		28	15		10.1	34	
Saida	[illegible]	"	"	20.0	+3.2	SE 0	Beau		29	19		6.6	5	
Mascara	[illegible]	57.2	-6.2	20.2	+4.0	SW 1	nuag.		29	19		9.5		
Relizane	[illegible]	"	"	21.8	+2.4	NSW 1	d		29	16		0.8	19	
Orléansville	[illegible]	56.9	-7.4	21.3	+7.6	SE 1	Beau		28	19		6.0		
Tiaret	[illegible]	58.8	-4.5	16.5	+3.1	SSW 2	couvert		26	12	Gtes	12.5	20	17h gouttes, éclairs lointains
Médéa	[illegible]	55.3	"	13.5	+1.5	NE 4	nuag.		21	12		4.3	25	
Médéa	[illegible]	58.3	-5.6	17.5	+4.7	S 5	d		20	9		5.0	38	
Aumale	[illegible]	"	"	14.0	+6.0	S 7	nuag.		20	13	2.8	6.4	15	20h.10 orage pluie
Fort National	[illegible]	57.7	-7.8	20.3	+7.5	SW 7	couvert		22	13		4.8	25	
Tizi Ouzou	[illegible]	"	"	20.1	+10.2	SSE 1	nuag.		23	15		9.0	15	
Bordj Bou Areridj	[illegible]	62.1	-5.3	14.2	+6.8	S 5	couvert		21	13	3.0	1.0	5	Pluie
Setif	[illegible]	63.6	-4.0	13.0	+5.6	SSW 1	d		21	11	3.3	7.6	34	Pluie la nuit
Batna	[illegible]	63.7	-4.4	13.4	+8.4	WSW 2	d		24	12				
Constantine	[illegible]	63.2	-6.6	19.6	+10.2	WNW 2	Beau		29	16		16.2	7	24h vent très violent
Guelma	[illegible]	60.4	-6.8	21.2	+10.9	WSW 6	nuag.		24	15		2.3	32	depuis 23h vent violent
Tebessa	[illegible]	64.5	-4.0	14.0	+4.0	calme	nuag.		21	13		0.4		
El Arricha	[illegible]													
Ain Sefra	[illegible]													
Mecheria	[illegible]	58.5	-0.2	19.5	+2.0	S 2	couvert		28	15			12	
Geryville	[illegible]	59.9	-4.5	18.5	+2.8	SSE 6	nuag.		25	15		1.0	17	sirocco hier et ce matin
Aflou	[illegible]	"	"	11.0	"	NW 1	nuag.		23	10			3	
Djelfa	[illegible]												25	
Bou Saada	[illegible]												17	
M'sila	[illegible]													
Biskra	[illegible]	63.6	"	19.1	+6.6	NW 2	clair		25	14		0.7	7	
Colomb Bechar	[illegible]	58.8	-2.9	21.0	-2.0	SW 1	nuag.		"	12				
Lamoricière	[illegible]	66.4	-2.2	15.0	+2.0	W 1	clair		24	14			2	
Biskra	[illegible]	64.8	-2.3	19.0	+3.0	E 1	nuag.		25	17			2	
Tougourt	[illegible]	63.2	-1.5	21.2	+5.4	S 1	Beau		28	16			2	
El Oued	[illegible]	"	"	18.4	+2.5	SE 1	nuag.		28	15			2	
Touggourt	[illegible]	64.0	-2.0	15.0	+1.0	NE 1	d		28	11				
Ghardaia	[illegible]	66.9	-2.1	18.6	-1.6	SSE 1	Beau		30	16			2	
Ouargla	[illegible]	65.2	-1.1	18.0	+1.0	E 2	clair		29	14				
El Goléa	[illegible]	63.0	-2.5	20.0	0.0	ESE 1	nuag.		31	16				
Bordj Omar Driss	[illegible]	57.8	-4.1	19.0	0.0	E 1	nuag.		"	18				
Timimoun	[illegible]	62.2	-2.2	20.0	+1.0	ESE 1	clair		"	18				
Adrar	[illegible]	"	"	22.0	+2.0	E 2	d		"	20				
In Salah	[illegible]	60.8	-1.4	22.0	0.0	NNE 1	d		38	20				
In Ouarzeddine	[illegible]													
El Goléa	[illegible]													
Djanet	[illegible]	"	"	24.0	"	calme	clair		"	20				
Tamanrasset	[illegible]	"	"	19.0	+1.0	NE 1	d		"	16				
Bahat	[illegible]													

Températures extrêmes

Stations	Max.	Min.
Paris	11	4
Nice	17	6
Biarritz	"	"
Strasbourg	"	"

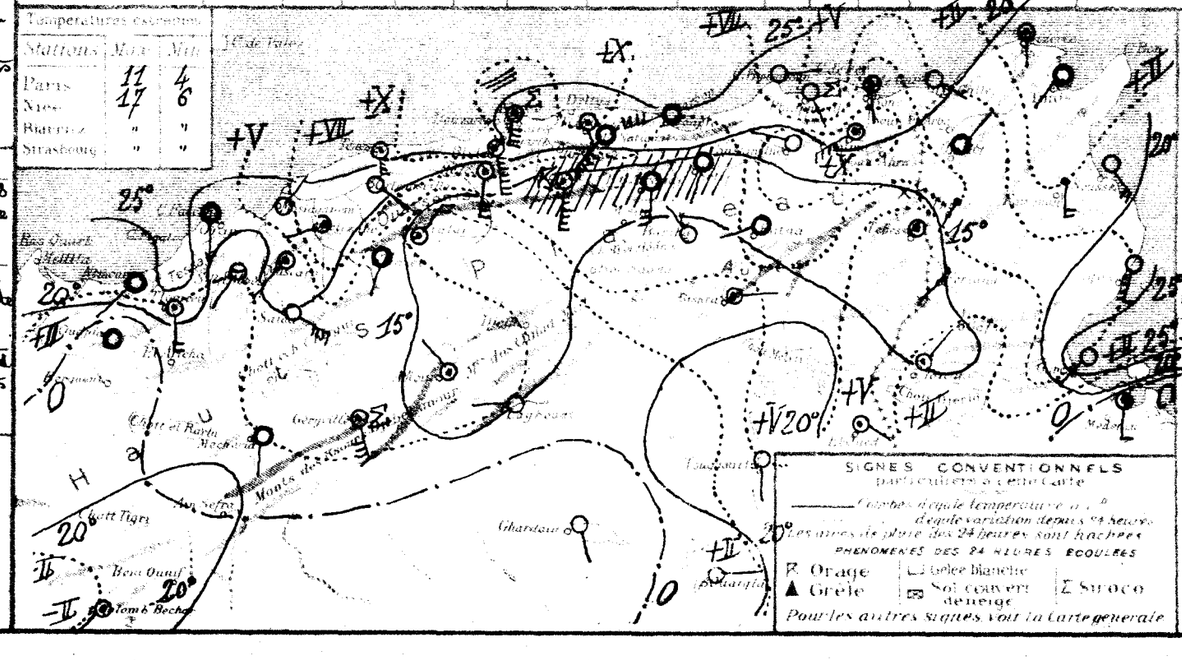

SIGNES CONVENTIONNELS particuliers à cette Carte

Courbes d'égale température et d'égale variation depuis 24 heures

Les chiffres de pluie des 24 heures sont inscrits

PHÉNOMÈNES DES 24 HEURES ÉCOULÉES

R Orage — Grêle — Gelée blanche — Sol couvert de neige — Σ Sirocco

Pour les autres signes voir la Carte générale

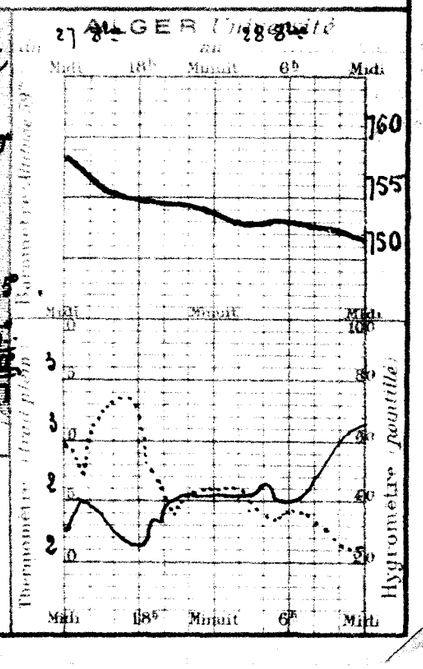

BULLETIN MÉTÉOROLOGIQUE DE L'ALGÉRIE

Vendredi 29 octobre 1926

SIGNES CONVENTIONNELS

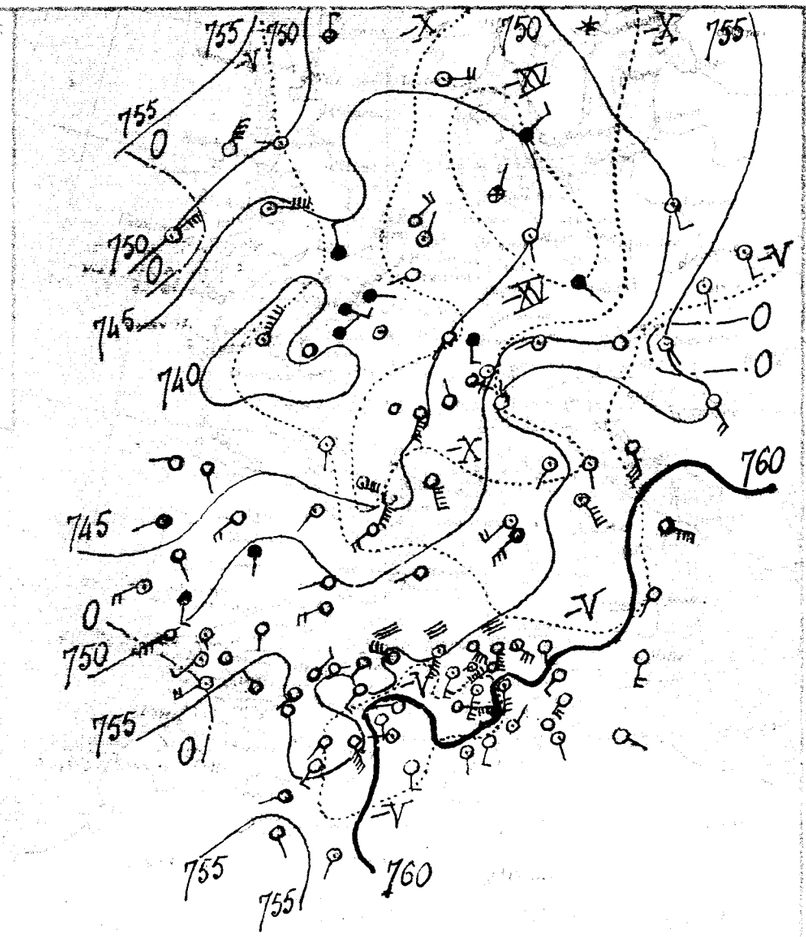

Stations	Observation de 7 heures du Matin: Température moyenne du jour	Température minima de la nuit	Température maximale du jour	Vent (direction)	Vent (force)	Ciel	Mer	Pluie 24 heures	Pluie 20 29 8h	Pluie 20 30 8h	Phénomènes
	"	"	19.0	-2.0	SW 1	couvert	Agitée	28	18		
	54.7	-1.3	20.2	-4.6	E 2	Beau	Belle	23	19		
	54.7	-0.1	20.0	-8.6	SW 2	couvert	Agitée	31	16		8
	54.6	-0.7	21.8	-4.2	SW 2	E mag		22	20	4.2	44
	54.2	-1.8	19.2	-3.4	WSW 6	mag		30	18	2.3	39
	55.1	-1.5	21.7	-5.0	NNW 5	couvert	Houleuse	31	22	2.2	48
										1.0	
Carbon	55.6	-4.6	27.0	+2.0	SSW 5	E mag	Houleuse	"	20	1.9	24
	55.2	-5.6	28.4	+8.2	SE 6	couvert	Agitée	33	23	2.0	20
	55.9	-4.4	28.0	+2.0	S 7	couvert	Houleuse	34	20	2.4	
	"	"	28.9	+7.9	SE 5	E mag	E Belle	34	23	4.0	49
	59.5	-2.6	25.4	+7.6	S 1	Beau		31	23	0.6	46
	61.2	-2.8	20.6	-2.6	SW 4	clair	Agitée	25	20	2.0	15
	55.1	-2.0	16.0	-3.0	calme	couvert		31	14	7.6	17
	54.5	-0.9	16.9	-7.9	W 6	E mag		23	14	1.4	12
									gtte	10.1	34
	"	"	16.6	-3.4	N 1	couvert		30	16	6.6	5
	55.3	-1.9	16.2	-4.0	N 1	E mag		32	16	9.5	
	"		18.5	-3.3	SE 1	couvert		35	18	0.8	19
	54.7	-2.2	19.2	-2.1	SE 1	mag		32	19	6.0	
	58.8	-1.0	19.2	+2.7	SW 5	couvert		29	19	12.5	20
	55.7	-1.4	20.8	+7.3	NE 2	brouill		29	15	4.3	25
	55.7	-4.6	19.3	+1.8	W 1	couvert		25	15	5.0	38
	"	"	16.5	+2.5	S 5	d		19	16	6.4	15
										4.8	25
										9.0	15
	56.4	-5.7	19.6	+5.4	S 7	mag		25	17	7.0	5
	57.0	-6.6	18.0	+5.0	SSW 4	E mag		21	15	7.6	34
	57.9	-7.8	21.3	+7.9	SSW 6	d		23	11		
	58.8	-4.4	22.7	+4.1	WSW 1	d		29	19	16.2	7
	57.6	-2.8	23.5	+4.3	SW 7	couvert		34	22	2.3	32
	61.8	-2.7	20.0	+6.0	S 5	mag		26	18	0.4	
	54.8		24.0	"	SW 3	Beau		30	22		
	55.5	+5.0	19.0	-0.5	SW 2	couvert		29	19		12
	54.4	-5.3	19.4	+0.9	SSE 7	d		26	18	1.0	17
	60.4	"	18.0	+7.0	S 1	Beau		24	11		31
	61.2	"	16.0	"	W 2	d		25	14		25
											17
	59.5	-4.1	25.4	+6.2	SSE 9	couvert		27	23	0.7	7
	55.3	-3.5	23.0	+2.0	WSW 1	couvert		"	13		
	60.9	-4.5	16.0	+1.0	W 1	mag		27	15		2
	59.6	-5.2	25.0	+6.0	E 6	couvert		28	22		2
	60.5	-4.7	22.0	+0.2	S 2	mag		32	19		2
	"	"	21.0	+3.6	SSW 3	Beau		32	15		2
	63.0	-1.0	18.0	+3.0	NE 2	mag		30	12		
	60.8	-6.1	23.0	+5.3	S 3	clair		31	18		2
	53.6	-4.2	27.0	+8.0	SSE 1	couvert		"	20		
	58.8	-3.4	21.0	+1.0	SSW 2	mag		"	20		
	"	"	27.0	+5.0	"	Beau		"	"		

Situation générale. Le baromètre a presque partout baissé depuis hier. L'aire dépressionnaire qui se trouvait à l'Ouest de la France persiste (ressaut 759m/m) et s'est avancée vers le Nord, l'Est et le Sud. La pression est élevée au Nord de l'Europe (Jan Mayen 769m/m) et sur la Méditerranée orientale (Tripoli 765m/m).

En Algérie, ce matin, le ciel est couvert sauf au Centre. Les Hauts-Plateaux où il est nuageux. Les vents soufflent de Sud-Ouest et sont assez forts à l'Ouest et très forts à l'Est.

La mer est houleuse d'Alger à la Tunisie, peu agitée sur le reste de la côte.

Probabilités. Jusqu'à Mardi: Baisse barométrique: Bassin méditerranéen - Maroc - Tunisie, plus faible Algérie. En Algérie, à l'Ouest: temps d'abord très nuageux ou couvert avec averses orageuses, puis éclaircies par l'Ouest. Vents d'Ouest à Sud-Ouest modérés ou assez forts. Température stationnaire. A l'Est: temps très nuageux ou couvert. Quelques ondées. Vents de Sud à Ouest très forts à forts. Température en baisse.

	ORAN	ALGER	CONSTANTINE
Littoral	Très nuageux ou couvert avec averses orageuses puis éclaircies. Vents d'Ouest à Sud-Ouest modérés ou assez forts.	Très nuageux ou couvert avec averses orageuses puis éclaircies. Vents du secteur Ouest modérés ou assez forts	Très nuageux ou couvert. Quelques ondées. Vents de Sud à Ouest très forts à forts
Hauts-Plateaux	Très nuageux ou couvert avec averses orageuses puis éclaircies. Vents d'Ouest à Sud-Ouest modérés ou assez forts	Très nuageux ou couvert avec averses orageuses puis éclaircies. Vents du secteur Ouest modérés ou assez forts	Très nuageux ou couvert. Quelques ondées. Vents de Sud à Ouest très forts à forts
Sahara	Très nuageux ou couvert puis éclaircies. Vents variables vers Nord-Est faibles ou modérés	Nuageux. Vents du secteur Sud faibles ou modérés	Nuageux. Vents du secteur Sud modérés ou assez forts

AVIS AUX PORTS	Golfe du Lion	Tempête de Sud-Ouest	
	Baléares	Vents de Sud-Ouest très forts	
	Oran	Vents d'Ouest à Sud-Ouest modérés ou assez forts	
	Alger	Vents d'Ouest modérés ou assez forts	
	Bizerte	Vents de Sud à Sud-Ouest très forts à forts	
VENTS AU ALTITUDE	Ouest	Algérie	Sud-Ouest à Ouest 10 à 12m
	"	Sahara	Sud-Ouest 10 à 12m
	Est	Algérie	Sud à Sud-Ouest 20 à 15m
	"	Sahara	secteur Sud 15 à 12m

Avis aux Agriculteurs

Paris	13	11
Nancy	13	6
Biarritz	"	"
Strasbourg	"	"

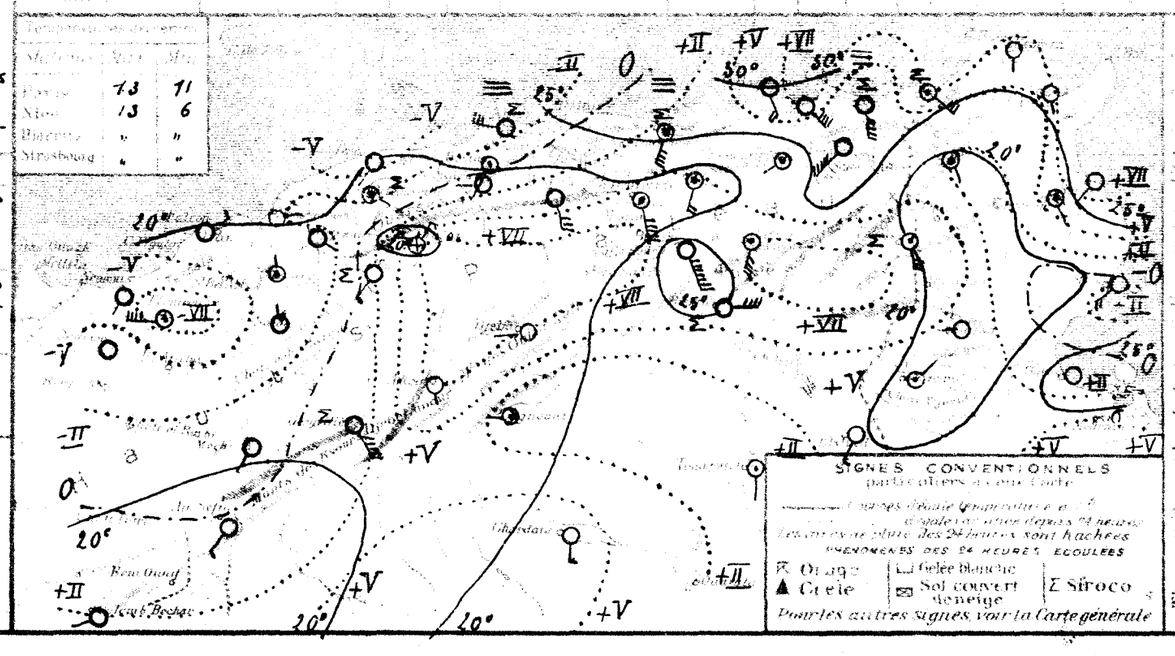

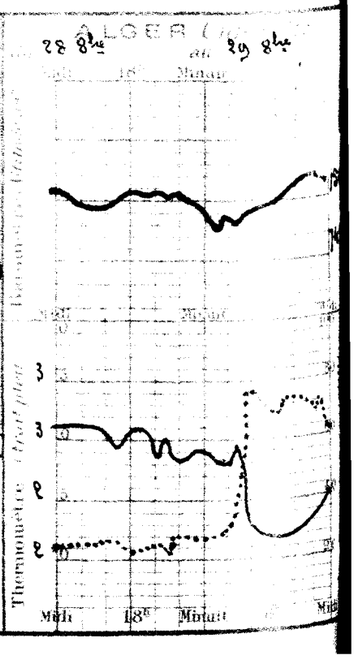

BULLETIN MÉTÉOROLOGIQUE DE L'ALGÉRIE

N° 301 — Samedi 10 Octobre 1936 — 7h Matin

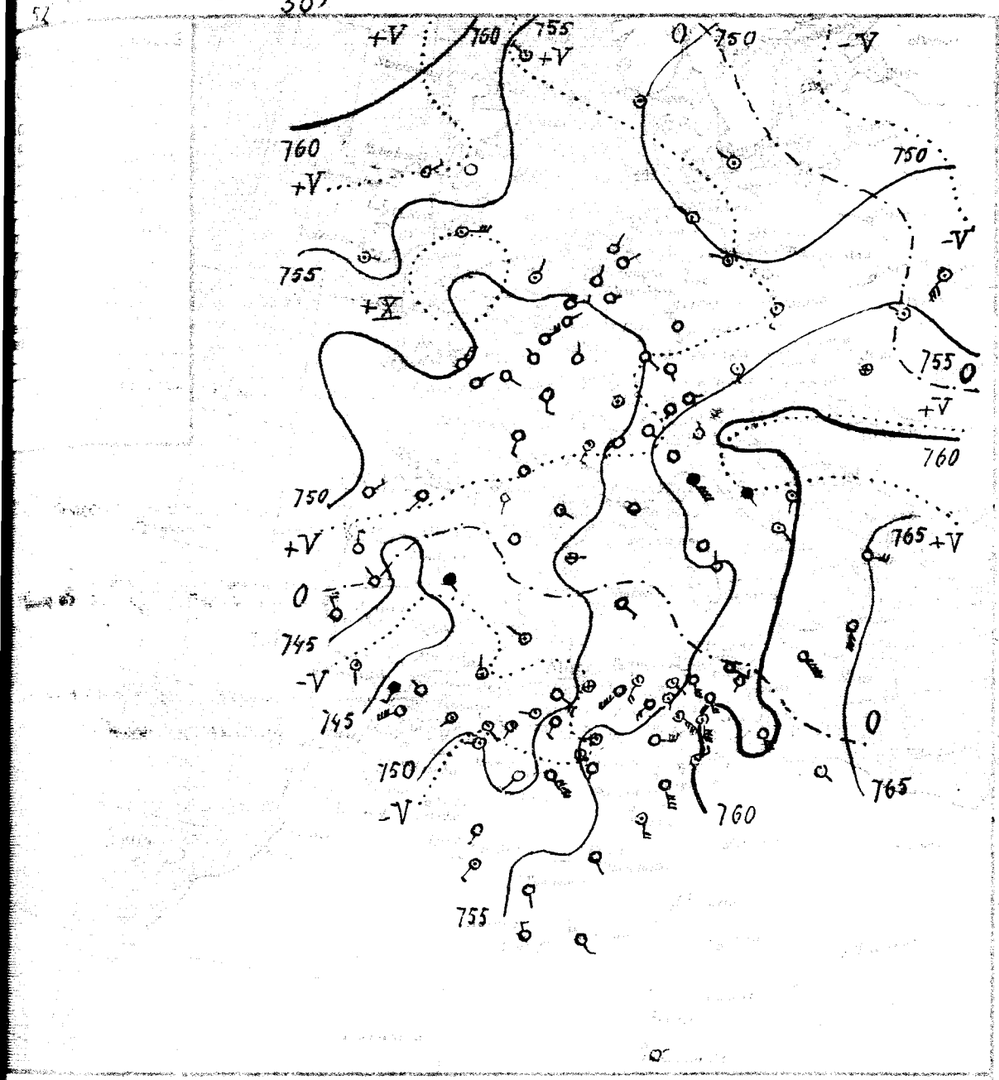

Situation générale et situation en Algérie — Le baromètre a baissé sur l'Est de l'Europe, le Sud de la Péninsule ibérique et l'Afrique du Nord. Un couloir dépressionnaire se tient du Sud-Ouest au Nord-Est de l'Europe (Faro 743mm – Bayonne 745mm – Copenhague – Haparanda 748mm). La pression reste élevée sur l'océan Atlantique et la Méditerranée orientale (Jan-Mayen 766mm – Messine 765mm).

En Algérie, ce matin, le ciel est très nuageux ou couvert – Les vents soufflent en majorité du secteur Sud ; ils sont faibles à l'Ouest, assez forts ou forts à l'Est – Le sirocco s'est fait sentir surtout au Centre et à l'Est.

La mer est belle ou peu agitée

Situation probable pour le lendemain — Jusqu'à Midi : Hausse barométrique : Ouest du bassin méditerranéen – Ouest Algérie – Baisse : Maroc – Est bassin – Est Afrique du Nord – Algérie, à l'Ouest : temps couvert avec averses orageuses – Coups de vent de Sud-Ouest à Ouest – Température en baisse – A l'Est : temps très nuageux ou couvert – Vents du secteur Sud forts à assez forts – Température en baisse (sirocco)

	ORAN	ALGER	CONSTANTINE
Tell	Couvert – Averses orageuses – Coups de vent de Sud-Ouest à Nord-Ouest	Couvert avec averses orageuses – Coups de vent de Sud à Ouest	Temps très nuageux ou couvert – Vents du secteur Sud forts à assez forts
Hauts Plateaux	Couvert – Averses orageuses – Coups de vent de Sud-Ouest à Nord-Ouest	Couvert avec averses orageuses – Coups de vent de Sud à Ouest	Temps très nuageux ou couvert – Vents du secteur Sud forts à assez forts
Sahara	Temps très nuageux ou couvert – Vents du secteur Sud modérés à assez forts	Temps très nuageux ou couvert – Vents du secteur Sud modérés à assez forts	Temps très nuageux ou couvert – Vents du secteur Sud modérés ou assez forts

Golfe du Lion, Baléares	Vents de Sud-Ouest à Nord-Ouest assez forts
Oran, Alger, Bizerte	Coups de vent de Sud-Ouest à Nord-Ouest
	Coups de vent de Sud à Ouest
	Vents du secteur Sud forts à assez forts
Ouest Algérie, Sahara	Sud-Ouest 8 à 10
Est Algérie, Sahara	Secteur Sud 10 à 15

Avis aux Agriculteurs

Observation de 7 heures du matin

Stations	Pression réduite à 0° au niveau de la mer	Température	Variation depuis 24 heures	Vent		Nébulosité	Pluie tombée	Température maxima	Température minima	Pluie 20 h 30 h	Pluie 20 h 8 h	Observations
	"	"	18.4	-0.6	SE 2	mag.	Sagitta	25	17			
	47.5	-7.2	29.6	+9.6	SE 4	couvert	Belle	30	19		8	
	50.4	-4.2	21.0	-0.8	S 2	E mag.		31	21	4.2	44	sirocco la nuit
	50.5	-3.7	22.3	+0.3	E 2	couvert		28	19	2.3	39	
	51.3	-3.8	21.9	+0.2	calme	brouillard	Sagitta	26	21	2.2	42	
	50.5	"	19.9	"	calme	couvert		26	18	1.0		
Carlon	51.7	-1.9	30.0	+3.0	SSW 4	E mag.	calme	"	20	1.9	24	
	54.0	-1.2	27.7	-0.7	SE 2	d	Belle	36	19	2.0	30	sirocco
	55.6	-0.3	28.0	0.0	S 5	couvert	E Belle	34	19	2.4		Coups de vent et sirocco hier
	"	"	29.4	+0.5	SE 5	E mag.	E Belle	36	21	4.0	49	sirocco
	49.1	-0.4	26.8	+1.4	SW 1	couvert		35	20	0.6	46	
	49.5	-1.7	24.6	+4.0	S 5	Beau	E Belle	28	23	2.0	15	
	50.2	-4.9	13.0	-3.0	W 1	E mag.		20	11	7.6	17	
	48.0	-6.5	20.2	+3.3	SW 4	mag.		22	15	1.4	12	
	49.8	"	19.6	"	SW 1	E mag.		30	13	10.1	34	
	"	"	21.2	+4.6	SE 6	Beau		27	17	6.6	5	
	49.0	-6.3	21.2	+5.0	W 2	E mag.		22	17	9.5		
	"	"	19.2	+0.7	S 3	couvert		27	18	0.8	19	
	48.7	-6.0	21.3	+2.1	E 3	d		25	20	6.0		
	51.0	-6.8	19.0	-0.2	SW 3	d		26	17	12.5	20	
	51.4	-2.3	21.8	+1.0	NE 3	Brume		23	12	4.3	25	
	51.1	-2.6	19.0	-0.3	SE 4	E mag.		26	15	5.0	38	
	"		18.9	+2.4	S 2	couvert		24	19	6.4	15	sirocco hier
	50.6	-2.7	24.6	+1.3	SW 7	d		25	18	4.8	25	
	"	"	27.8	+1.2	W 1	d		32	21	9.0	15	sirocco hier et la nuit
	53.7	-2.7	19.9	+0.2	S 7	d		25	19	7.0	5	
	54.1	-2.9	21.2	+3.2	SE 4	d		24	18	7.6	34	7h gouttes
	55.7	-2.2	22.2	+0.9	SW 7	E mag.		27	21			
	55.9	-2.9	22.2	-0.5	S 1	mag.		32	21	16.2		
	56.3	-1.3	27.3	-1.2	S 4	couvert		34	21	2.3	32	sirocco hier
	60.5	-1.3	21.0	+1.0	S 6	mag.		"	21	0.4		sirocco hier et la nuit
	49.7	-1.8	18.0	-1.0	SW 2	Beau		28	17		12	Compte de salle l'après-midi
	51.5	-2.9	18.2	-1.2	SSE 7	couvert		25	17	1.0	17	sirocco
	55.1	-5.3	16.0	-2.0	S 1	mag.		25	11		31	
	56.6	-4.6	16.0	0.0	W 2	d		26	14		25	
											17	
	"	"	25.4	0.0	S 9	couvert		"	"	0.7	7	Compte de salle
	53.2	-2.1	19.0	-4.0	SSW 1	couvert		"	14			
	57.5	-3.4	17.0	-1.0	SSW 1	d		30	15		2	
	55.9	-3.7	25.0	0.0	E 5	d		"	16		2	
	57.9	-2.6	25.6	+3.6	S 6	d		35	23		2	
											2	
	60.0	-3.0	22.0	+4.0	NE 3	E mag.		33	13		2	
	57.6	-3.3	23.0	+2.0	S 4	E mag.		36	21			
	56.5	-3.2	23.0	-1.0	SSE 2	couvert		36	22			
	52.5	-1.3	30.0	-1.0	SW 3	E mag.		"	19			
	55.7	-3.1	24.0	+3.0	S 2	couvert		"	23			
	"	"	23.0	-4.0	N 3	d		"	22			
	57.8	-2.1	24.0	+3.0	SSE 3	d		39	23			
	"	"	19.0	0.0	ENE 1	clair		"	17			

Temperatures extremes

Stations	Max	Min
Paris	"	"
Nice	"	"
Biarritz	"	"
Strasbourg	"	"

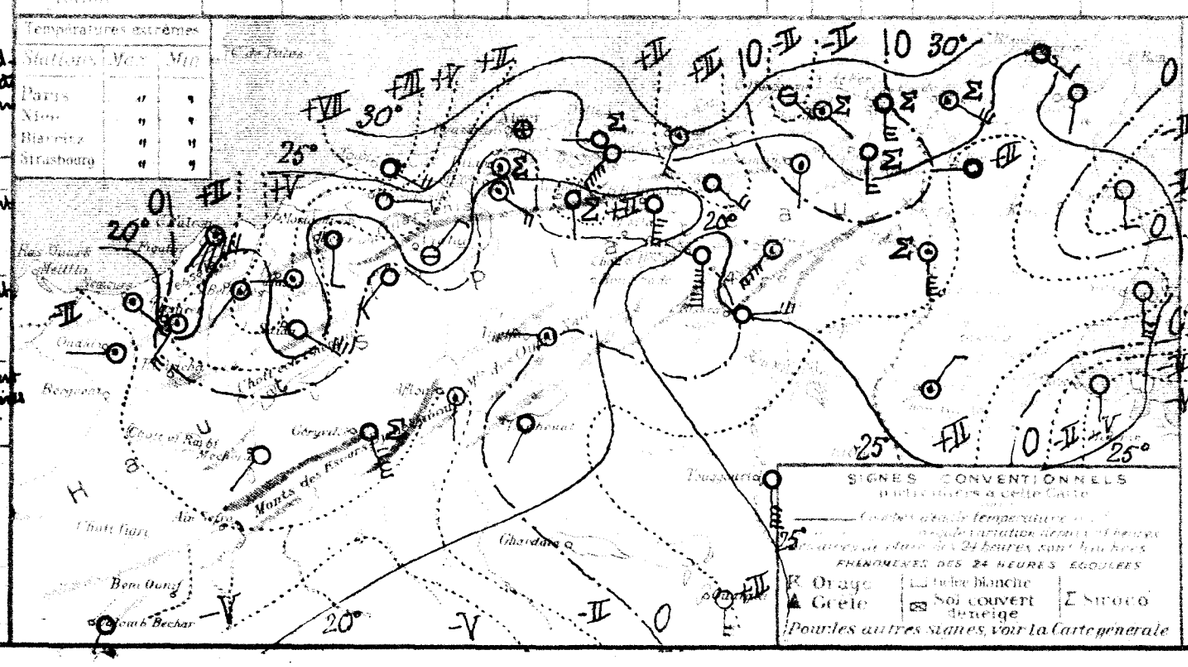

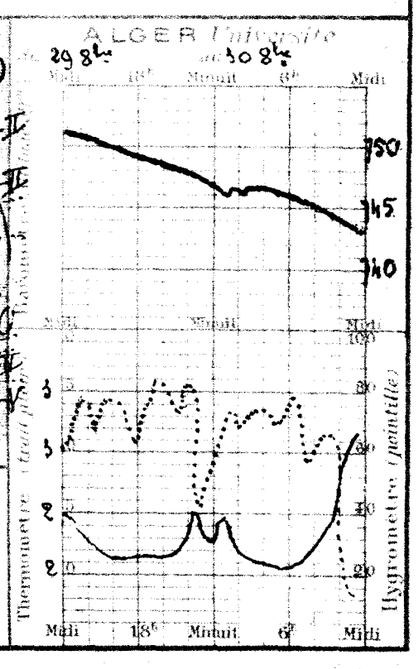

BULLETIN MÉTÉOROLOGIQUE DE L'ALGÉRIE

Dimanche 31 octobre 1926

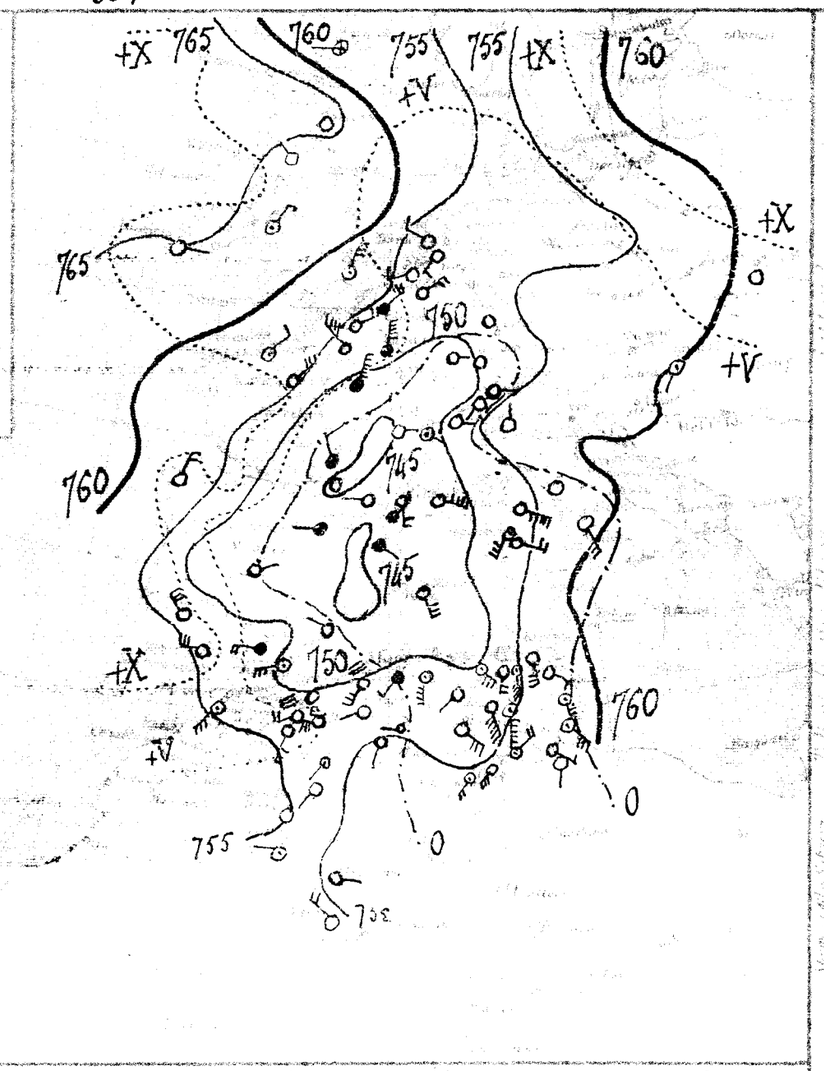

Le baromètre a baissé sur le Bassin méditerranéen et l'Est de l'Afrique du Nord. Une aire depressionnaire s'étend de la Scandinavie au Sahara (Clermont 745 m/m – Barcelone 747 m/m – Téniés 750 m/m) – La pression est élevée au Nord-Ouest et au Nord-Est de l'Europe (Aberdeen 768 m/m – Helsingfors 765 m/m) –

En Algérie, ce matin, le ciel est très nuageux ou couvert avec vents de Sud à Ouest assez forts ou forts. Un violent sirocco a soufflé hier et cette nuit sur la moitié Est du réseau et des averses sont tombées depuis hier après-midi sur la moitié Ouest –

La mer est houleuse de Nemours à Téniés et à Bone, belle ou agitée sur le reste de la côte –

Probabilité – Jusqu'à Midi : Hausse barométrique Bassin méditerranéen – Afrique du Nord sauf Est Tunisie – En Algérie, alternatives d'averses orageuses et d'éclaircies – Vents de Sud-Ouest à Nord-Ouest modérés ou assez forts à l'Ouest, faibles ou modérés à l'Est – Température en baisse –

	ORAN	ALGER	CONSTANTINE
Littoral et Tell	Très nuageux avec éclaircies – Averses orageuses – Vents de Sud-Ouest à Nord-Ouest modérés ou assez forts	Très nuageux avec éclaircies – Averses orageuses – Vents de Sud-Ouest à Nord-Ouest modérés ou assez forts	Très nuageux avec éclaircies – Averses orageuses – Vents de Sud-Ouest à Nord-Ouest faibles ou modérés
Hauts Plateaux	Très nuageux avec éclaircies – Averses orageuses – Vents de Sud-Ouest à Nord-Ouest modérés ou assez forts	Très nuageux avec éclaircies – Averses orageuses – Vents de Sud-Ouest à Nord-Ouest modérés ou assez forts	Très nuageux avec éclaircies – Averses orageuses – Vents de Sud-Ouest à Nord-Ouest faibles ou modérés
Sahara	Nuageux s'éclaircissant Vents de Sud-Ouest à Ouest faibles ou modérés	Nuageux s'éclaircissant Vents de Sud-Ouest à Ouest faibles ou modérés	Beau temps Vents variables Nord-Ouest dominant faibles ou modérés

AVIS AUX PORTS
Golfe du Lion – Vents de Nord-Ouest assez forts
Baléares – Vents de Sud-Ouest à Nord-Ouest modérés ou assez forts
Oran, Alger – Vents de Sud-Ouest à Nord-Ouest modérés ou assez forts
Bizerte – Vents de Sud modérés

VENTS EN ALTITUDE
Ouest – Algérie
Sahara
Est – Algérie
Sahara

Avis aux Agriculteurs

Stations	Altitude en mètres	Pression à 0° réduite au niveau de la mer (millimètres)	Pression à 0° réduite au niveau de la mer (différences)	Température (degrés centigrades)	Température (différences)	Vent (direction)	Vent (force)	Ciel	Etat de la mer	Pluie (millimètres)	Pluie (différences)	Pluie 20 31 8h	Pluie 20 8h	Phénomène
[illegible]	[illegible]	"	"	18.0	-0.4	WSW	4	couv.	houl.	24	15	0.4			15h-18h pluie
[illegible]	[illegible]	50.0	+2.5	15.4	-14.2	SW	5	couvert	houleux	32	15		8	
[illegible]	[illegible]	50.7	+0.3	17.0	-4.0	W	4	8 mag.		33	16	2.2	6.4	44	7h pluie
[illegible]	[illegible]	50.8	+0.3	14.8	-3.1	SW	2	couvert		32	14	0.5	2.8	39	6h petite pluie
[illegible]	[illegible]	51.2	-0.1	16.6	-5.3	SW	3	pluie	p. agitée	34	16	0.5	2.7	48	après midi sirocco, 4h et 7h pluie
[illegible]	[illegible]												1.9	24	
[illegible]	[illegible]	49.8	-4.2	27.1	-0.6	SE	5	6 mag.	p. agitée	34	27		2.0	20	sirocco
[illegible]	[illegible]	48.0	-7.6	26.0	-2.0	S	4	couvert	6 belle	33	"		2.4		
[illegible]	[illegible]	"	"	28.0	-1.4	SSE	6	mag.	7 belle	34	29		4.0	49	coup de vent, sirocco la nuit.
[illegible]	[illegible]	57.0	-2.1	24.4	-2.1	SE	3	couv.		33	23		0.6	46	sirocco
[illegible]	[illegible]	57.5	-2.0	23.0	-1.6	SE	5	mag.	agitée	25	20		2.0	15	
[illegible]	[illegible]	54.3	+1.1	11.0	-2.0	SSW	5	couvert		22	10	6.0	13.6	17	pluie
[illegible]	[illegible]													12	
[illegible]	[illegible]	53.2	+3.4	12.3	-7.0	W	5	couvert		26	"	22	12.3	34	fier coup de vent, pluie la nuit
[illegible]	[illegible]	"	"	11.6	-9.5	SW	2	clair		25	10	4.6	11.2	5	fort vent, pluie la nuit
[illegible]	[illegible]	53.8	+1.8	12.4	-3.8	W	2	nuageux		27	11	3.0	12.5		pluie la nuit
[illegible]	[illegible]		"	16.0	-3.2	SW	5	8 nuageux		32	14	2.9	3.7	19	pluie
[illegible]	[illegible]	51.8	+3.1	14.5	-6.8	W	1	nuag.		32	14	2.0	8.0		lun baromètrique la nuit.
[illegible]	[illegible]	52.8	+1.8	9.0	-10.0	WSW	1	beau		26	9	3.5	16.0	20	toute la journée sirocco, pluie la nu
[illegible]	[illegible]													25	
[illegible]	[illegible]	"	"	"	"	"		"		27	6	4.5	9.5	38	pluie la nuit
[illegible]	[illegible]												6.4	15	
[illegible]	[illegible]												4.8	25	
[illegible]	[illegible]	"	"	17.1	-10.9	S	6	8 nuag.		33	16	2.0	11.0	15	17h30-20h orageux – pluie la nuit
[illegible]	[illegible]	51.3	-2.4	13.6	-3.2	S	3	pluie		24	14		7.0	5	
[illegible]	[illegible]	51.0	-3.1	15.0	-6.2	SW	2	couv.		24	14		7.6	34	fort sirocco lun et la nuit
[illegible]	[illegible]	51.8	-3.9	20.9	-1.9	SSE	7	couv.		27	21				
[illegible]	[illegible]												16.8	7	
[illegible]	[illegible]	49.3	-8.0	29.9	+2.6	SSE	3	couv.		33	25		2.3	52	
[illegible]	[illegible]	54.6	-5.9	20.0	-1.0	S	8	nuageux		28	20		0.4		rafales. – sirocco
[illegible]	[illegible]	52.5	+2.8	9.0	-9.0	SW	2	nuag.		31	9	12.0	12.0	12	19h15-21h pluie
[illegible]	[illegible]												1.0	17	
[illegible]	[illegible]	57.8	+2.7	8.0	-8.0	SSW	2	couvert		25	7	2.0	2.0	31	pluie la nuit
[illegible]	[illegible]	55.8	-0.8	11.1	-1.9	W	2	clair		27	10	1.0	1.0	25	pluie la nuit
[illegible]	[illegible]													17	
[illegible]	[illegible]	"	"	21.9	-4.4	NW	2	clair		30	20		0.7	7	
[illegible]	[illegible]	56.2	+2.0	11.0	-8.0	calme		clair		"	10				
[illegible]	[illegible]													2	
[illegible]	[illegible]	52.9	-3.0	25.0	0.0	SE	5	couvert		30	21			2	
[illegible]	[illegible]	55.1	-2.8	24.4	-1.2	SW	4	nuag.		33	24			2	
[illegible]	[illegible]			24.4	+0.1	SW	4	clair		31	21			2	7-10h rempli de sable
[illegible]	[illegible]	57.2	-2.8	22.0	0.0	NE	4	6 nuag.		32	14				
[illegible]	[illegible]													2	
[illegible]	[illegible]	53.3	+1.5	12.0	-7.0	W	1	nuag.		"	12				
[illegible]	[illegible]	56.3	+0.6	16.0	-8.0	E	1	couv.		"	"				
[illegible]	[illegible]	"	"	22.0	-1.0	NW	4	clair		"	16				

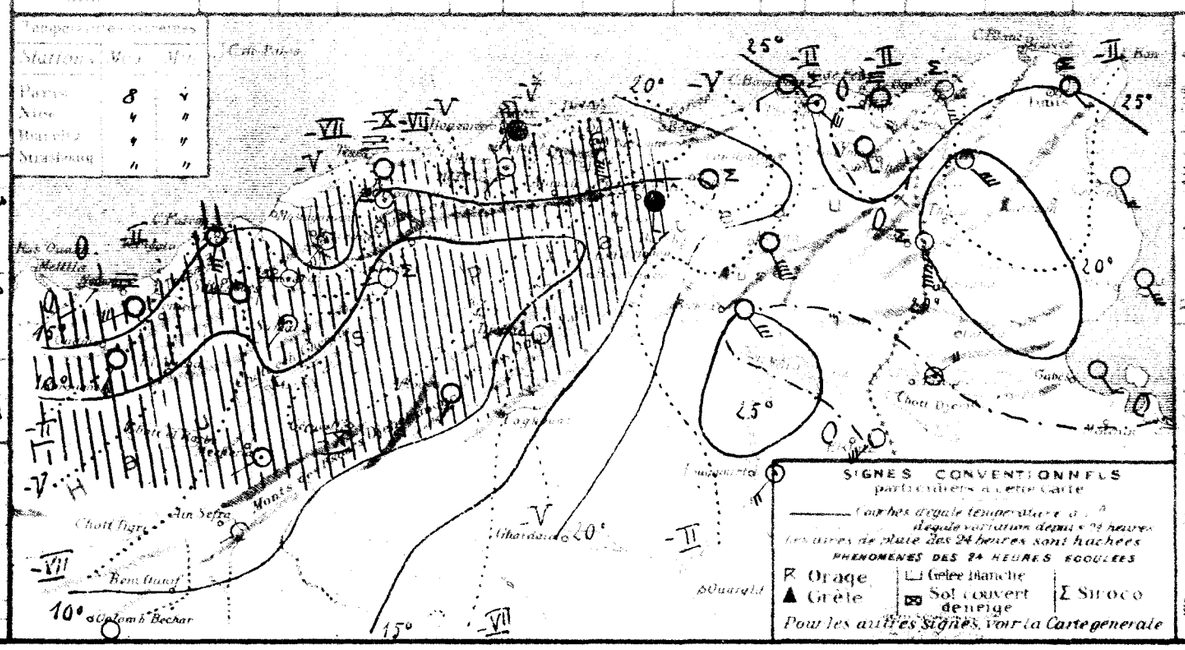

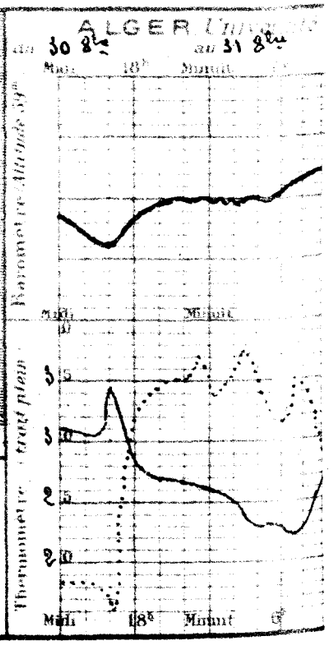

SERVICE MÉTÉOROLOGIQUE

Observations d'Alger - Université

Mois sec, de température variable avec des séries de journées très chaudes et orageuses au début et à la in (4 jours consécutifs de sirocco), tempérée dans son milieu, ensoleillé le plus souvent avec vents modérés au cours des deux ernières décades, nuageux ou couvert et venteux rendant la dernière.

Nombre de jours de ciel pur 7, de ciel très peu ou peu nuageux 8, de ciel nuageux ou couvert 16.

Nébulosité moyenne : à 7h 4.5 ; à 13h 4.9 ; à 18h 5.5. Moyenne générale 5.0.

Nombre d'heures de soleil mesuré à l'héliographe 204 (Durée d'insolation possible 347h) Fraction d'insolation 0,59.

Nombre de jours de pluie 6. Pluie (de minuit à minuit) 19mm. Deficit 62. Pluie tombée depuis le 1er septembre 55mm. Déficit 56mm.

Orage, les 6, 11, 31. Tonnerre, le 5. Eclairs, le 27. Grêle, le 6. Halo lunaire, le 20. Rosée le 19.

Un épais nuage de poussière de teinte rougeâtre, charrié par des courants de S.W d'une dépression dont minimum recouvrait le Sud de la Péninsule Ibérique, s'est abattu sur Alger et les environs, dans l'après midi du 30. e la pluie boueuse est tombée le lendemain dans les Alpes Maritimes et de la poussière saharienne a été signa-é à Château-Chinon.

Valeurs moyennes et extrêmes de la pression, de la température et de l'humidité relative

	Moyenne générale	Normale	Ecart	Minimum moyen	Maximum moyen	Minimum extrême	date	Maximum extrême	date
Pression (*)	755.5	756.6	- 1.1	754.0	757.0	740.2	30	761.6	26
Température	22.7	19.3	+ 3.4	19.5	26.7	15.0	26	33.8	30
Humidité (**)	62	71	- 9	41	80	11	30	92	19

* Hauteur barométrique en millimètres ramenée à 0° et à la gravité normale. Altitude du baromètre 59m
**) En centièmes, obtenue par dépouillement de l'enregistreur comparé au psychromètre (formule de Regnault)

Le barogramme peu mouvementé du 1er au 20, montre ensuite deux profondes perturbations. A la seconde correspond le minimum du mois, le plus bas observé en Octobre depuis 1913 (741mm2 en 1914). La différence entre le maximum e le minimum extrêmes de pression surpasse de 6mm 3 la moyenne. La moyenne du mois est inférieure à la normale.

La température moyenne mensuelle est très fortement supérieure à la normale. L'écart diurne a été ertout sensible du 5 au 12 (+5°7, le 8), du 20 au 24 (+5°7, le 23) et du 28 au 31 (+7°5, le 30). Ses minima et maxima moyens dépassent respectivement leurs normales de 2°8 et 2° 3. Le minimum absolu est élevé. C'est, avec ceux octobre 1913 et 1924, le plus haut qui se soit rencontré depuis 1913. Le maximum absolu n'avait pas encore té atteint (32°9 en 1913).

La moyenne de l'humidité est très basse.

*) début des observations à l'Université.

Direction et parcours du vent au sol

Direction	Fréquence	Parcours en kilomètres	Direction	Fréquence	Parcours en kilomètres
N	6	76	S	3	111
N.N.E	6	52	S.S.W	11	648
N.E	9	188	S.W	6	223
E.N.E	9	119	W.S.W	18	477
E	27	650	W	12	354
E.S.E	15	222	W.N.W	20	383
S.E	2	24	N.W	14	312
S.S.E	2	29	N.N.W	12	233
			Calme	76	-
			Totaux	248	4.101

Les mesures vont du 1er Octobre, 7h au 1er Novembre, 7h.
La direction du vent est relevée de 3 en 3 heures.

Rose des fréquences

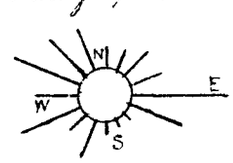

Rose des parcours



Nombre d'observations
de vent 172
de calme . . . 76
Total . 248

Nombre d'heures de calme
de jour 67
de nuit . . . 161
Total 228 sur 744

Parcours horaire moyen du vent : pour 516h de vent, 7.948km ; pour 744h (durée du mois) 5.512km.
Parcours horaire maximum observé : 33km, de 23h15 le 28 à 0h15 le 29, par vent de S.S.W.
Vitesse maximum en mètres par seconde : 13m90, le 28, vers 23h30, par vent de S.S.W.
Sirocco les 27, 28, 29, 30.

Comparaison avec les deux années précédentes

	Nombre d'heures de soleil	Pluie (de 18h à 18h) Nombre de jours	Quantités en millimètres	Depuis le 1er Septembre	Pression moyenne	Température moyenne	minimum extrême	maximum extrême	Humidité	Vent dominant
Octobre 1924	237	8	39	72	757.9	20.0	15.0	29.2	75	W
Octobre 1925	212	14	135	203	756.8	18.7	11.1	27.1	77	W
Octobre 1926	204	6	13	49	755.5	22.7	15.0	33.8	62	E

Direction et vitesse du vent aux diverses altitudes

Altitude en mètres	Nombre d'observations de :																	Total des observations	Vitesse moyenne en mètres par seconde	Plus grande vitesse observée
	calme	N	N.N.E	N.E	E.N.E	E	E.S.E	S.E	S.S.E	S	S.S.W	S.W	W.S.W	W	W.N.W	N.W	N.N.W			
Sondages de l'Aéro-Port de l'Agha (Nombre 31)																				
Sol	17	"	"	"	"	1	"	"	1	2	2	1	"	7	"	"	"	31	2.1	S.S.W : 14
500	3	"	1	1	1	4	1	2	2	1	2	3	3	6	"	"	1	31	8.3	W : 20
1.000	1	"	"	1	1	5	2	3	"	1	2	5	2	3	1	"	1	30	9.9	S.W : 26
1.500	"	"	1	"	2	3	1	"	2	2	4	3	4	4	"	"	"	26	9.7	W.S.W : 25
2.000	"	"	2	3	1	"	"	1	"	2	4	4	1	3	1	"	"	22	9.1	W.S.W : 23
2.500	"	1	2	"	"	1	"	"	"	3	3	2	3	3	1	"	1	20	8.3	W.S.W : 28
3.000	"	2	1	"	"	1	"	"	"	"	4	2	5	3	1	"	1	20	9.3	S.W : 31
3.500	"	1	1	"	"	"	"	"	"	"	"	1	1	2	"	1	1	8	7.8	N.W : 16
4.000	"	"	2	"	"	"	"	"	"	"	"	1	1	"	"	2	1	7	7.0	N.W : 15
4.500	"	"	1	"	"	"	"	"	"	"	"	"	1	"	"	"	"	2	8.0	W.S.W : 11
5.000	"	"	1	"	"	"	"	"	"	"	"	"	1	"	"	"	"	2	8.5	W.S.W : 12

Coup d'œil sur le Réseau

Octobre a été chaud, beau ou orageux jusqu'au 19, très nuageux ou couvert ensuite.

Variations barométriques - Trois périodes distinctes :

1° — Du 1er au 7, la pression atteint ou dépasse 770 m/m sur l'Europe et l'Est de l'Afrique du Nord. Le temps, beau jusqu'au 4, devient ensuite nuageux et orageux avec averses sur les Hauts Plateaux du fait de l'avance vers l'Ouest de l'Algérie d'une dépression centrée sur le Sahara occidental.

2° — Du 8 au 18, une aire dépressionnaire recouvre le Nord, puis le Nord-Est de l'Europe (minimum 728 m/m, le 9, en Ecosse), tandis que le baromètre se maintient aux environs de 765 m/m au Sud du continent, sur le bassin méditerranéen et l'Afrique du Nord. Le temps est chaud et orageux avec sirocco du 8 au 11 et du 16 au 18, périodes où des averses tombent sur le Tell et les Hauts Plateaux.

3° — A partir du 18, le régime du « front saharien » prend fin pour faire place au régime du « front polaire ». Des dépressions traversent l'Europe d'Ouest en Est et descendent jusqu'en Méditerranée le 22 (Mahon 742 m/m) et le 31 (Barcelone 747 m/m). Le temps devient très nuageux ; les vents soufflent de Sud-Ouest avec violence les 22 et 23 ; des pluies moyennes tombent du 20 au 28 sur le Tell et les Hauts-Plateaux, puis le sirocco sévit jusqu'à la fin du mois, principalement sur le Centre et l'Est de l'Algérie où des tempêtes de sable et de poussière sont observées. Quelques pluies tombent les 30 et 31 sur la moitié Ouest du Réseau.

Pourcentage des prévisions exactes du Bulletin quotidien d'Octobre 1926

		Force et direction du vent	Nébulosité et précipitations
Ouest-Algérie	Littoral et Tell	87 %	81 %
	Hauts-Plateaux	81 %	84 %
	Sahara	74 %	84 %
Est-Algérie	Littoral et Tell	94 %	84 %
	Hauts-Plateaux	90 %	77 %
	Sahara	81 %	87 %
	Bizerte	84 %	
	Golfe du Lion	94 %	

Le Météorologiste : F. Petitjean

Université d'Alger - Altitude 59m — Octobre 1926

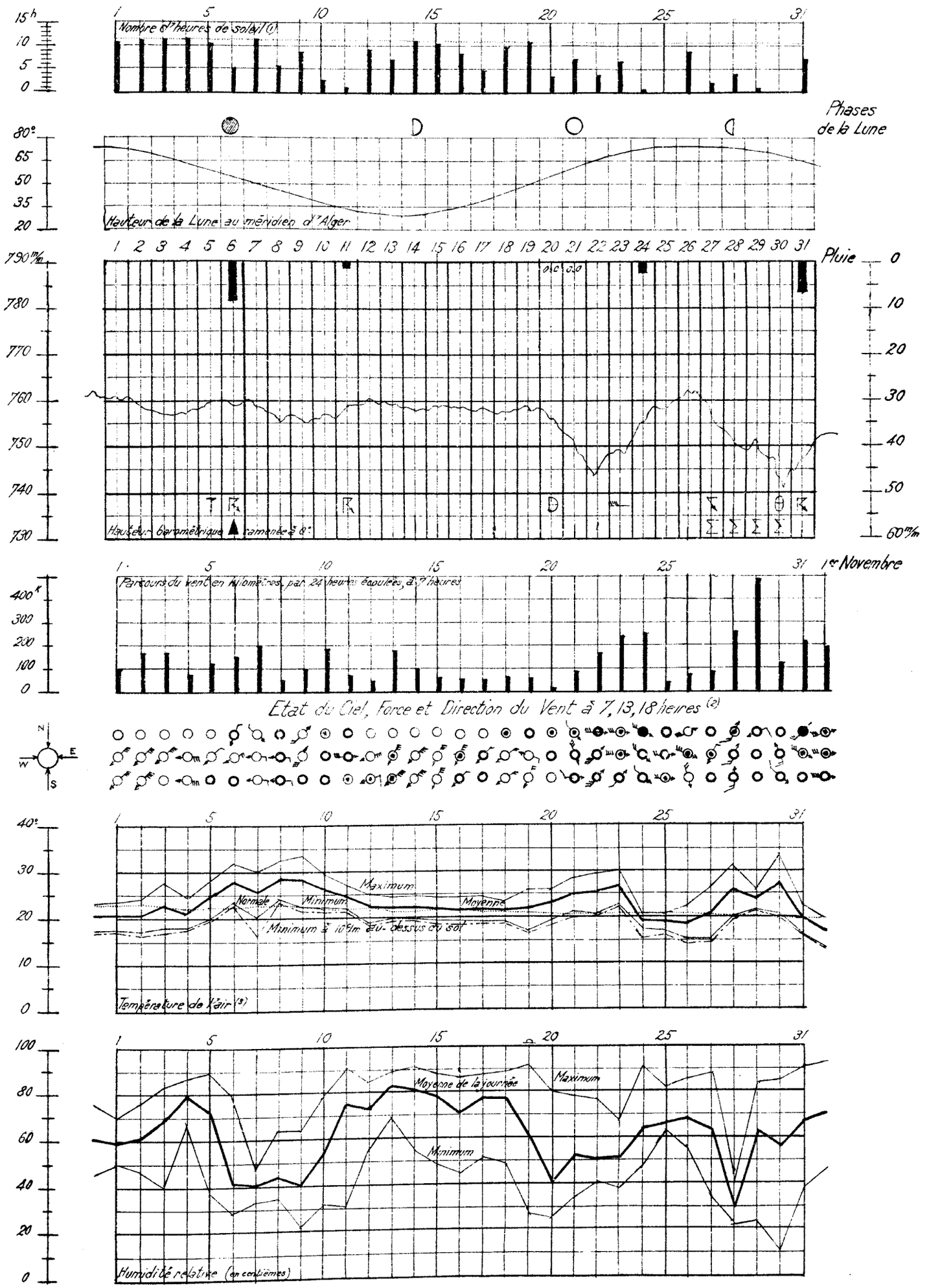

(1) Le pointillé donne la durée de la présence du soleil au-dessus de l'horizon.

(2) Etat du Ciel et Phénomènes - ○ Beau, ⊙ Nuageux, ○ Couvert. ● Pluie, T Tonnerre lointain, K Orage, ▲ Grêle, D Halo lunaire, ▬ Coup de vent, ↯ Eclairs, Σ Sirocco, Θ Tempête de sable.

Force du vent - Une petite penne correspond à une unité de l'échelle télégraphique. Une grande penne vaut cinq petites pennes.

(3) Le pointillé représente la moyenne normale du maximum et du minimum; le trait mixte le minimum à 10 m au-dessus du sol

Pluie (en millimètres, de 18h à 18h)

Stations	Octobre Total	Octobre Nombre de jours	Depuis le 1er Septembre Total	Depuis le 1er Septembre Nombre de jours
Rivage				
mours	"	"	"	"
n (Champ d'expérience)	23	4	38	5
staganem	6	3	14	4
nes	0	1	8	4
nasa	0	0	30	3
lger	13	6	49	11
n-Bengut	5	3	19	9
Bourie	11	4	59	8
idjelli	26	3	84	6
Ito	"	"	"	"
Philippeville	2	2	22	6
n-de Garde (S)	2	1	"	"
Teille	5	2	"	"
ne littorale				
Anzor	37	9	37	10
ustagne	0	0	0	0
aison-Carrée	6	3	56	8
nd-Ménaïel	12	4	24	9
Bombourg	"	"	"	"
ugeaud	12	2	90	6
e Sublittorale				
s Marabouts	35	8	35	8
Maur	31	6	31	7
euvrad	0	0	26	3
ussonvillers	8	5	22	9
Kseur	4	4	38	8
arral	1	1	49	6
ll, versant nord				
d Fergoug (Barrage)	4	6	7	7
lidiane	8	5	28	7
Teansville	8	3	12	5
Tuperré	17	6	37	7
Affreville	8	3	39	7
Miliana	12	4	45	6

Stations	Octobre Total	Octobre Nombre de jours	Depuis le 1er Septembre Total	Depuis le 1er Septembre Nombre de jours
Hakou-Feraoune (alias Blidéen)	20	5	78	8
Hamiz (Barrage)	7	3	21	5
Ezzi-Bugou	12	6	27	9
Fort-National	"	"	"	"
Herrata	8	3	51	10
Aïn-Merdja Humane (Bat.)	21	4	90	9
El-Milia	0	1	1	3
Kommopes	2	2	16	6
Guelma	3	3	40	8
Mrnier	1	3	158	9
Tell, zone centrale				
Tlemcen	35	4	35	4
Descartes	16	5	23	6
Sidi-bel-Abbès	31	7	31	7
Mascara	11	5	11	5
Thiersville	14	9	39	12
Ben-Chicao	18	4	22	5
Bir-Rabalou	0	0	21	5
Aumale	8	3	14	4
Bouira	8	6	25	12
Maillot	5	2	32	4
Bou-Malek	4	2	29	6
Constantine (P.C)	2	9	2	9
Souk-Ahras	7	7	94	18
Tell, versant sud				
Saïda (P.C)	22	8	24	9
Martimprey	14	5	14	7
Tiaret	18	8	28	10
Tialar	19	5	41	8
Teniet-el-Haâd	23	8	73	10
Boghar	19	2	19	2
Boghari	13	6	17	8
Tell, hautes plaines				
Sebdou	13	6	21	7
Victor-Hugo	16	9	32	13

Stations	Octobre Total	Octobre Nombre de jours	Depuis le 1er Septembre Total	Depuis le 1er Septembre Nombre de jours
Bordj-Bou-Arréridj (P.C)	8	6	13	11
Sétif	36	8	45	16
St-Donat	6	4	33	10
Batna	16	4	"	"
Aïn-Yagout	8	5	8	5
Khenchela	16	4	62	9
Aïn-Beïda	4	2	40	9
Tébessa	19	5	66	12
Steppe				
Méchéria	3	3	3	3
Kreider	10	2	12	3
Aïn-Tadja (vers Rebahi)	21	5	34	8
Sidi-Aissa	19	4	31	9
Aïn-Khermann	7	3	13	5
Bou-Saâda	"	"	"	"
M'Sila	3	2	3	2
Atlas Saharien				
Aïn-Sefra	6	7	6	7
Geryville	6	7	13	11
Aïn-Ou	"	"	"	"
Djelfa	9	3	19	4
Aïris	5	2	49	7
Pied de l'Atlas Saharien				
Colomb-Béchar	18	2	21	4
Sidi-Bouat	2	1	24	4
Biskra	0	0	7	4
Tolga	"	"	"	"
Sahara				
Touggourt	0	1	2	2
El-Oued	0	0	2	1
Tozeur	0	0	0	0
Ouargla	0	0	0	0
Bini-Abbès	1	1	1	1

Température et humidité

s moyennes de l'humidité, de la tension de vapeur et du poids par mètre cube sont celles des observations psychrométriques de 7, 13, 18h interprétées à l'aide de la formule de H. Angot (Annales du Bureau Central Météorologique, 1886, T1, D45)

Stations	Altitude	Minimum m moyen	Minimum m extrême	Minimum m date	Maximum M moyen	Maximum M extrême	Maximum M date	$\frac{m+M}{2}$	Humidité relative moyenne	Tension moyenne	Poids par m³
n	68m	"	"	"	"	"	"	"	"	"	"
Galione	10	17.7	12.9	27	27.5	36.6	6	22.6	65	13.0	12.6
	59	19.5	15.0	25	26.7	33.8	30	23.1	58	12.1	11.9
Philippeville	71	18.2	12.3	19	26.8	36.0	29	22.5	63	12.9	12.6
Anzor	90	18.6	13.2	26	26.5	34.8	15	22.6	63	12.6	12.4
s Marabouts	150	16.8	12.6	31	27.8	37.8	7	22.3	56	10.7	10.5
Bone	112	17.0	11.9	3	29.0	34.8	7	23.0	52	10.5	10.2
Miliana	750	16.7	10.6	26	24.7	29.9	7	20.7	43	7.9	7.8
ou	222	16.4	9.0	27	30.2	35.8	7	23.3	42	8.6	8.4
National	942	"	"	"	"	"	"	"	"	"	"
ma	268	14.6	9.4	27	29.5	34.2	8	22.1	"	"	"
bel-Abbès	476	13.8	7.6	2	25.4	32.4	7	19.6	62	10.7	10.5
Mascara	590	16.0	10.8	26	26.9	33.4	7	21.5	52	9.5	9.4
ersville	488	14.2	9.0	3-19	28.8	34.0	7	21.5	"	"	"
et-el-Haâd	1.160	12.0	3.4	26	22.9	27.6	5	17.5	52	7.9	7.8

Stations	Altitude	Minimum m moyen	Minimum m extrême	Minimum m date	Maximum M moyen	Maximum M extrême	Maximum M date	$\frac{m+M}{2}$	Humidité relative moyenne	Tension moyenne	Poids par m³
Tialar	289m	11.5	5.5	19	24.9	30.0	5	18.2	"	"	"
Boghar	910	13.7	7.2	31	23.7	28.2	6	18.7	"	"	"
Sétif	1079	11.2	5.1	27	23.5	27.9	5	17.7	50	7.7	7.6
Tébessa	863	12.6	1.0	2.27	25.4	29.4	23	19.0	54	9.1	9.0
Méchéria	1.157	14.2	9.2	31	25.3	29.0	3	19.8	43	7.4	7.3
Geryville	1.320	11.4	3.9	19	24.6	27.7	3	18.0	47	7.7	7.6
Aïn-Ou	1.426	"	"	"	"	"	"	"	"	"	"
Colomb-Béchar	769	"	"	"	"	"	"	"	"	"	"
Biskra	125	19.4	14.0	27	30.3	34.5	17	24.9	40	9.6	9.4
Tolga	160	"	"	"	"	"	"	"	"	"	"
Touggourt	69	17.5	12.2	1	32.0	36.0	22	24.8	"	"	"
El-Oued	70	"	"	"	"	"	"	"	"	"	"
Ouargla	157	17.9	12.6	1	32.6	36.6	22	25.3	"	"	"
Bini-Abbès	497	19.2	12.2	31	34.2	38.3	3	26.7	25	6.8	6.5

rence de $\frac{m+M}{2}$ avec la normale : Alger + 2°5 ; Fort-National " ; Biskra + 3°2.

Comparaison des minima sous abri et à 10cm du sol

Stations	Minimum moyen		Minimum extrême			
	sous abri	à 10cm du sol	sous abri	date	à 10cm du sol	date
Alger	19.5	18.5	15.0	26	14.0	26
El-Ançor	18.6	16.4	13.2	26	10.2	26
Guelma	14.6	11.0	9.4	27	5.8	19
Sidi-bel Abbès	13.8	13.1	7.6	2	7.0	2-3

Stations	Minimum moyen		Minimum extrême			
	sous abri	à 10cm du sol	sous abri	date	à 10cm du sol	date
Mascara	16.0	14.2	10.8	26	10.0	26
Idif	11.8	8.1	5.1	27	2.6	26
Colga	"	"	"	"	"	"
Beni-Abbès	19.2	"	12.2	31	"	"

Situation agricole – La sécheresse persistante a fortement entravé les labours et les travaux d'ensemencement. Les quelques semailles faites, à sec, sont compromises ou perdues.

Aux méfaits causés par la sécheresse prolongée sont venus s'ajouter les dégâts occasionnés par le sirocco et les vents très violents qui ont soufflé en fin de mois : meules renversées, arbres mutilés ou déracinés, oliviers et orangers dépouillés d'une grande quantité de fruits avant maturité.

Bétail – Les troupeaux souffrent du manque de pâturages. Les animaux maigrissent et la mortalité augmente.

Une épidémie de clavelée continue à sévir dans la région de Barika. Des cas de charbon sont signalés parmi les bovins à Oumale.

Sources et puits – Le niveau des sources et des puits reste toujours très bas.

Orages et grêle – I° Orages – Département d'Oran – Raschgoun, 7, 17h10; 10, 22h; 31, avec grêle. Béni-Saf, 8, 18h; 10; 23, 15h. Habibas, 8, 4h30; 10; 29, avec grêle. Cap Falcon, 7; 8; nuit du 10 au 11; 29. Oran, nuit du 10 au 11. Aïgerv, 11. Cap Ivi, 10, 3h; 30, 3h; 31. El-Ançor, 8, 17h30; 11, 1h; 31, 16h30, avec grêle. St Louis, 6, 14h; 11, 2h. Bédroma, 23, 15h. Mangin, 11, 2h. Trois-Marabouts, 7; 8; 23, 16h; 31, 16h. St Maur, 6; 7; 8; 10; 23. St Lucien, 8; 23. Montagnac, 6, 17h; 10, 24h. Oued-Fergoug, 15. Salla Marnia, nuit du 10 au 11. Turenne, 7, 16h. Khémis, 11. Tlemcen, 7, 16h; 8, 17h; 9, 16h; 30, 16h. Oued Chouly, 11. Descartes, 8; 9; 10; 29; 30; 31. Cassin, 8. Sessala, 6; 10, 23. Chanzy, 6; 7; 8; 11. Sidi-bel-Abbès, 6, 15h; 8, 18h; nuit du 10 au 11. Mercier-Lacombe, 6; 11. Aïn-Tekan, 6, 14h. Tranchetti, 16, 18h; 20, 18h. Oued Taria, 16, 18h. Sidi-Ali (près Chiersville) 16, 19h. Mascara 23. Prévost-Paradol, 8, 18h. Ténouane, 16, 18h, avec grêle; 19. Aïn-el-Hadjar, 4, 20h30; 16, 16h45; 17, 14h20 et 16h30; 23; 24. Saïda, 16; 20; 21, 19h; 31, 14h. Ervine, 16, 19h; 20, 17h; 21, 17h. Tiaret, 20, 14h30. Trumelet, 20, 14h. Sebdou, 10, 24h. Kreider, 18. El-Ouseukhr, 4, 16h45; 18, 8h; 27, 17h15.

Département d'Alger – Ténès, 6, 17h; 31, 20h. Tipasa, 6. Cap Caxine, 6, 16h. Alger, 6, 16h, avec grêle; 11, 13h; 31, 20h. Cap Matifou, 6. Cap Bengut, 11, 16h30; 31, 22h. Bouzaréa, 6, 15h30; 11, 18h; 31, 20h30. Maison-Carrée, 6. Rouïba, 11. Tilza (Mizrara) 11, 14h30. Bordj-Ménaïel, 11; 23; 30. Montebello, 6, 14h. Souma, 5. Arba, 6; 7; 11; 31. Haussonvillers, 11, 13h. Saint Robert, 11, 16h. Oued Fly-Malakoff, 20, 16h. Orléanville, 20, 15h20. Molière, 17, avec grêle (grêlons de la grosseur d'une noix). Oued Fodda, 20, 15h45. Rouïna, 5, 15h; 6, 14h. Beni-Zoug-Zoug, 5, 15h; 6, 14h; 29, 20h; 31, 13h. Sidi-Medjahed 5. Miliana, 5, 16h. Palestro, 31, 18h. Tril Imoula, 11, 14h30, avec grêle. Tizi-Ouzou, 11; 22. Aghrib, 11, 15h. Yakouren, 30, 3h. Berrouaghia, nuit du 25 au 26. Brazza, 7. Beni Sliman, nuit du 4 au 5. Aïn-Bessem, 5, 21h; 6; 27. Oued Taham, 7, 22h; 23, 15h. Oumale, 24; 25. La Barraque, 25, 17h. Hardy, 5, 15h; 6, 13h; 7, 14h; 17, 16h; 20, 15h; 27, 18h. Téniet-el-Haad, 6, 13h; 17, 13h; 20, 16h30. Boza, 5, 16h; 6, 13h; 17, 13h; 19; 20; 27. Boghar, nuit du 4 au 5; nuit du 5 au 6; 11, nuit du 27 au 28. Boghari, 27, 16h30. Aïn-Boucif, 17. Burdeau, 4, 15h; 17, 15h. Victor-Hugo, 6, 16h; 20, 15h30; 27. Réchaïga, 6, 16h; 20, 15h30; 27, 16h. Aïn-Radja (près Reibell) 5. 14h et 18h; 6, 16h; 11, 10h; 17, 15h; 20, 15h; 27. Aïn-Oussera, 6, 17h; 16, 17h30; 20. 16h30; 27, 18h. Sueld-es-Stel, 5, 19h.

Département de Constantine – Cap Carbon, 11; 12. Bougie 11, 17h. Cap Aïah, 21, 19h30. Djidjelli, 11, 20h30; 23, 18h. Taher, 11; 23. Seddouk, 23, 16h; 30, 16h. Guenzet, 5, 14h; 6, 15h; 7, 17h; 13, 16h; 23, 17h; 27, 21h; 31, 8h. Aïn-Merdja-Sliman, nuit du 23 au 24. Ighil Ali, 23, 16h55; 31, 5h45. Akbou, 31, 7h. Titest, 7, 14h; 23, 18h. Amouchas, 5. Bellalah F'Doulès, 7. Sucet, 6, 15h. Chateaudun, 6, 17h. Oued Athménia, 7, 16h; 13, 16h. Rouffach, 13, 15h30. Sidi Mabrouk, 6. Condé Smendou, 7, 13h25. Souk-Ahras, 21, 15h. Mansourah, 23, 16h; 31, avec grêle. El-Guerrah, 7. Bir-Hasdali, 5, 17h; 6, 16h; 31, 7h. Gixler, 5; 6; 7; 13; 31, 6h30. Sétif, 5, 14h; 24, 18h. Guellal, 5, 4h45. Lac-El-Bahar, 14. Béhagle, 12, 13h40. Ampère, 5; 31, 16h. Bernelle, 5; 6; 7; 11; 12; 13. Victor-Duruy, 5, 16h; 6, 15h; 7, 14h. Foum-Toub, 5, 13h; 7, 12h; 31, 12h. Aïn-Yagout, 6; 7; 8; 10, 11, 16h30. Télergma, 9. Aïn Fakroun, 7, 16h. Edgar Quinet, 7. Aïn-Mimoun, 5, 11h, avec grêle; 12, 14h; 31, 15h. Khenchela, 5, 11h30; 11, 11h30; 12, 14h; 13, 13h. La Meskiana, 13, 15h; 18, 14h.

Sahara – Géryville, 11, 6h. Menâa, 7, 15h, avec grêle. Mac-Mahon, 7, 14h. Ouled Djellal, 18, 15h. Touggourt, 11, 20h.

II° Grêle – Département d'Oran – Khemis, 11.

Département d'Alger – Ménerville, 11. Chiersville, 20, 14h.

Département de Constantine – Batna, 7, 11h30.

Sahara – Arris, 7, 12h30.

Séismes – Boghar, le 1er à 23h, durée 6 secondes. Mac-Mahon, le 29, à 23h. Oran, le 30, à 15h30, durée 2 secondes.

Le Météorologiste : J. Loisel.

Le Directeur : A. Lasserre.

BULLETIN MÉTÉOROLOGIQUE DE L'ALGÉRIE

Année N° 305. — Lundi 1er Novembre 1926 — 7h Matin

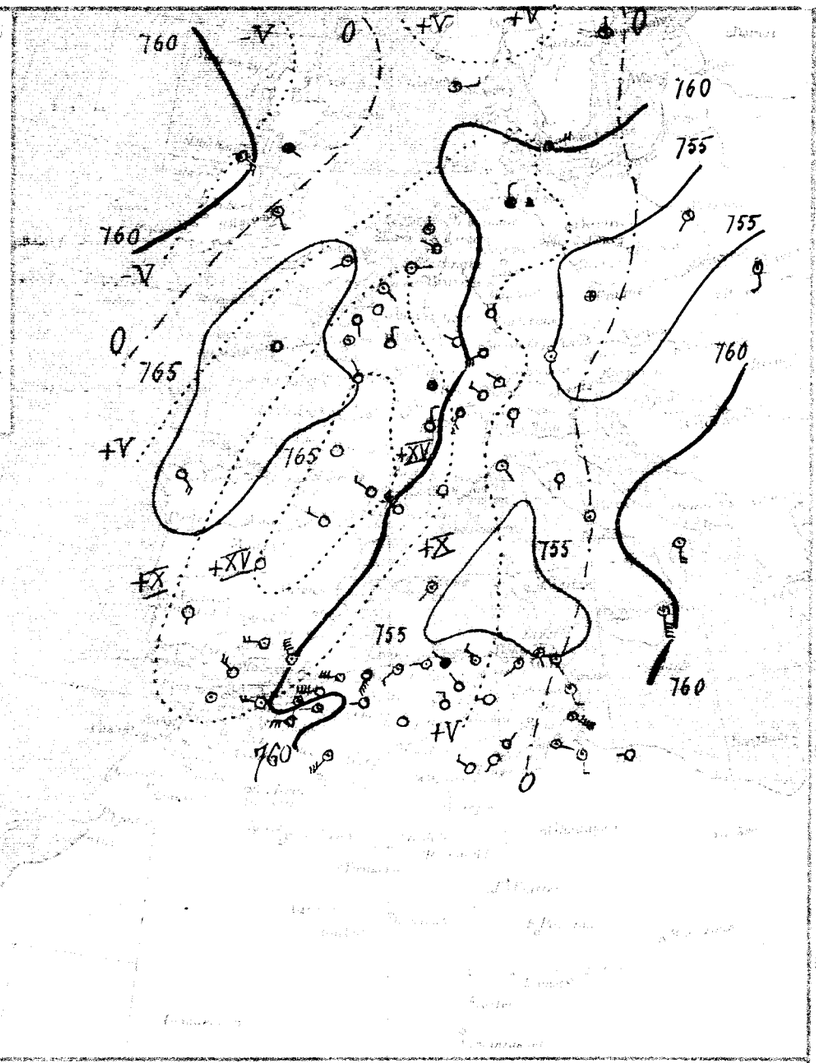

STATIONS	Altitude en mètres	Observation de 7 heures du matin: Température de l'air (Moyenne)	Température de l'air (Minimum)	Température de l'air (Maximum)	Vitesse du vent	État du ciel	Mer	Insolation: Durée en heures	Température du sol (Minimum)	Température du sol (Maximum)	Pluie en 24 h. (de 8h à 8h)	Pluie en 24 h. (de 8h à 8h)	PHÉNOMÈNES
Dunkerque		"	"	14.8	-3.8	SSW 3	Couvert	Houleuse	20	14	3.5	3.5		4-7h pluie
Cherbourg		57.0	"	13.4	"	W 5	Beau	Houleuse	27	11	13.4	13.4		hier soir orage; pluie la nuit
Brest		57.0	+7.0	9.6	-5.8	SSW 6	couvert	Houleuse	20	9	12.0	12.0		5h orage, pluie
Nantes		57.3	+6.7	14.0	-3.0	W 4	Couvert		24	15	1.2	1.2		Pluie hier
Clermont		56.6	+5.8	11.9	-2.3	SW 4	clair		20	12	4.6			12h pluie. 20h30 pluie orage rapproché.
Lyon		57.1	+5.9	14.5	-2.1	WSW 3	couvert	Belle	23	14	6.3	6.3		7-8h et 18h pluie; 20-21h orage, pluie
Nancy		57.5	"	15.0	"	NW 2	pluie	Belle	"	14	3.7	3.7		6-7h pluie
Paris		56.0	+6.2	18.7	-8.4	NW 3	Couvert	Belle	28	17				
Strasbourg		"	"	19.0	-9.0	WSW 2	couvert	Belle	34	18	gelée			12h gelée, hier sirocco jusqu'à 17h
Bordeaux		59.6	-1.6	23.3	-1.3	SSE 2	couvert		28	22				
Toulouse		55.1	-2.4	24.0	+1.0	SE 7	d	Belle	"	23				
Perpignan		61.0	+6.7	9.0	-2.0	W 5	couvert		17	7				
Ajaccio		"	"	7.8	-3.8	W 2	Couvert		16	6	1.2	1.2		Pluie hier
Bastia		60.2	"	8.6	-3.8	W 2	d		18	7	7.0	7.0		Pluie la nuit
Marseille		"	"	13.0	-3.0	SW 5	d		22	11	0.7	0.7		Pluie
Alger		58.7	+6.9	11.2	-3.3	W 1	pluie		21	11	2.0	2.5		Pluie ce matin
Oran		59.2	+6.4	4.5	-4.5	W 1	couvert		15	4	5.1	5.1		Pluie la nuit
Biskra		60.9	+7.0	5.0	-6.0	SW 4	brouill.		16	4				
Tlemcen		57.9	"	6.1	"	W 3	Couvert		18	3	2.5	2.5		Pluie la nuit
Le Havre		"	"	13.5	-3.6	W 1	Couvert		25	12	2.0	2.0		Pluie la nuit
Lille		57.0	+5.7	8.2	-5.4	NW 2	pluie		19	7	2.0	2.0		Pluie
Dijon		57.3	+6.3	8.9	-6.1	NNW 2	couvert		19	6	1.4	1.4		Pluie hier
Besançon		59.3	+7.5	8.0	-12.9	W 1	Beau		22	7	gelée			10h gelée
Biarritz		59.0	+6.3	1.0	-5.0	SW 5	Couvert		12	0	7.0	7.0		18h15-19h45 pluie
Bône		61.6	+6.0	5.8	-5.3	calme	clair		27	5				
Constantine		"	"	14.4	-6.6	N 3	couvert		27	12				
Colomb-Béchar														
Laghouat														
Biskra														
Touggourt		58.8	+5.7	19.2	-5.2	NW 3	clair		30	10				
El Oued		"	"	16.1	-5.3	SW 1	d		31	16				
Géryville		54.0	-3.2	17.0	-5.0	NE 1	couvert		32	9				
Ghardaïa														
Ouargla														
El Goléa														
Beni-Abbès														
Timimoun														
Alger														
Bir Salah														
Ft Flatters														
Ft Polignac														
Djanet														
Tamanrasset														
Rabat														

Température extrême

Stations	Max	Min
Paris	5	!
Nice	23	!
Biarritz	"	
Strasbourg	"	

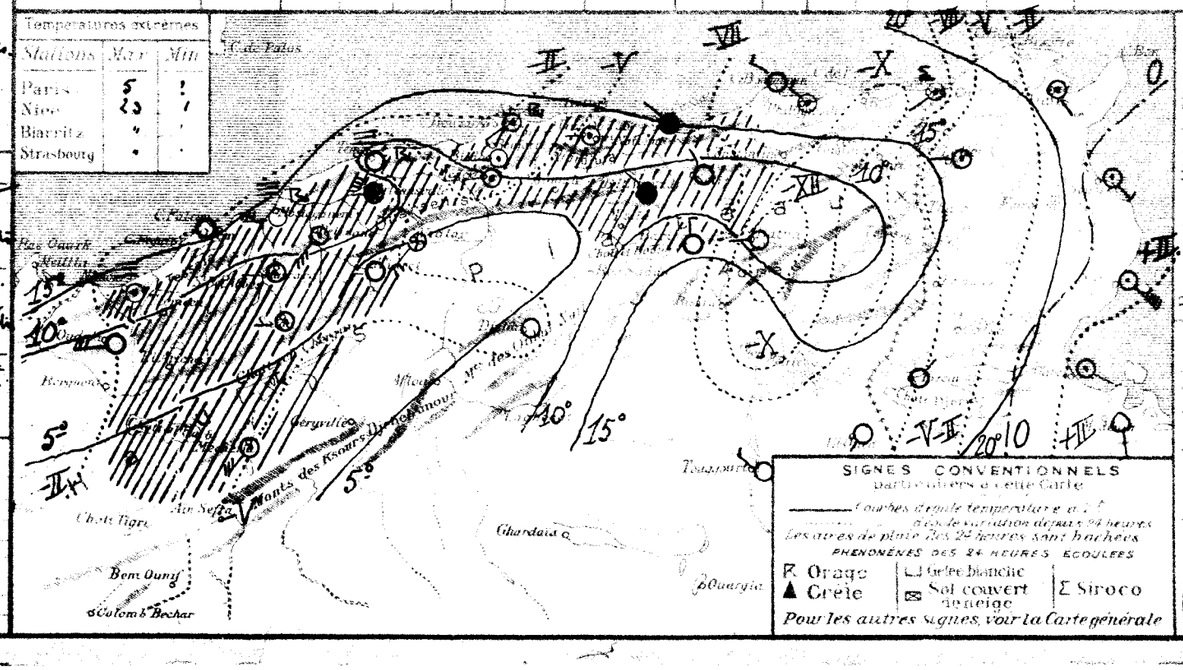

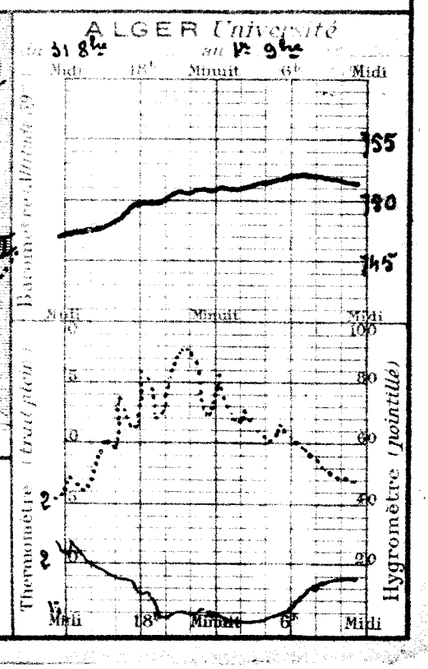

Situation générale et situation en Algérie. Le baromètre a baissé de la Scandinavie à l'Afrique. Des dépressions recouvrent le Nord-Est et le centre de l'Europe (Varsovie 752mm) ainsi [illegible] méditerranée occidentale et la Tunisie (Bizerte 755mm). La pression est élevée à l'Ouest de [illegible] (La Corogne 766mm).

En Algérie, ce matin, le temps est à averses orageuses et [illegible] nuit sur l'Ouest et le Centre du Tell et des Hauts-Plateaux.

Les vents soufflent de Sud-Ouest à Nord-Ouest et sont modérés ou assez forts. Il a plu [illegible]

La mer est houleuse de Bernours à Alger, belle ou [illegible] sur le reste de la côte.

Prévision valable pour le lendemain: Jusqu'à midi. — Hausse barométrique: Bassin Danubien-Nord Afrique. En Algérie: temps très nuageux ou couvert avec averses. Vents secteur Ouest modérés ou assez forts. Température stationnaire.

	ORAN	ALGER	CONSTANTINE
Tell	Très nuageux ou couvert. Averses. Vents du secteur Ouest modérés ou assez forts.	Très nuageux ou couvert. Averses. Vents du secteur Ouest modérés ou assez forts.	Très nuageux ou couvert. Averses. Vents du secteur Ouest modérés ou assez forts.
Hauts-Plateaux	Très nuageux ou couvert. Averses. Vents du secteur Ouest modérés ou assez forts.	Très nuageux ou couvert. Averses. Vents du secteur Ouest modérés ou assez forts.	Très nuageux ou couvert. Averses. Vents du secteur Ouest, modérés ou assez forts.
	Beau ou peu nuageux. Vents de Sud-Ouest à Ouest, faibles ou modérés.	Beau ou peu nuageux. Vents d'Ouest à Nord-Ouest faibles ou modérés.	Beau ou peu nuageux. Vents d'Ouest à Nord-Ouest modérés.

Golfe du Lion	Vents de Nord-Ouest assez forts à modérés.
Baléares	Vents de Nord-Ouest assez forts à modérés.
Oran, Alger, Bizerte	Vents du secteur Ouest modérés ou assez forts.
Ouest Algérie	
" Sahara	
Est Algérie	
" Sahara	

Avis aux Agriculteurs

52e Année N° 306

BULLETIN MÉTÉOROLOGIQUE DE L'ALGÉRIE

Mardi 2 Novembre 1926 — 7 h. matin

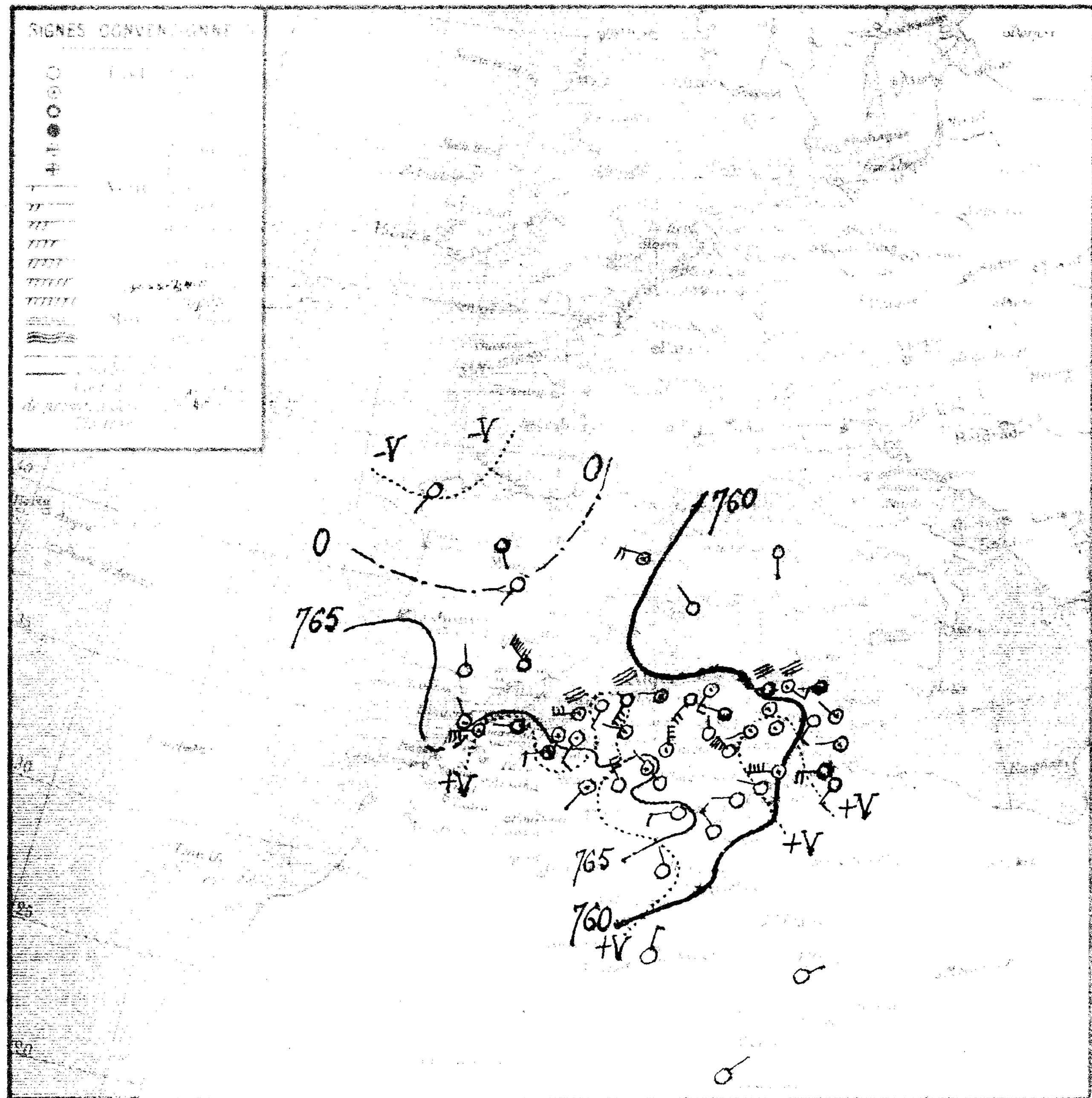

Stations	Pression	Variation	Température	Variation	Vent	État du ciel	État de la mer	Max	Min	Pluie 31 8h au 2 9h	Pluie 31 8h	Phénomènes
	n	n	13.8	-1.0	SSW 2	nuag.	P. agitée	17	13		3.5	
	62.6	+5.6	14.2	+0.8	SW 1	beau	agitée	27	11	33.4	46.8	pluie hier
	62.0	+5.0	15.4	+5.7	SW 5	couv.	T. houl.	16	11	14.0	26.0	8 pluie hier par intervalles.
	60.4	+3.0	13.0	-1.0	W 2	pluie		18	12	60.6	61.8	30 18h pluie
	60.8	+3.9	13.1	+1.2	WSW 2	T. nuag.		17	10	27.2	31.8	42 pluie la journée et la nuit.
	60.9	+3.8	13.8	-0.7	W 2	nuag.	belle	20	12	24.7	31.0	51 pluie la nuit.
Carlon	61.2	+3.7	15.0	0.0	SW 4	nuag.	T. belle	24	13		3.7	26
												22
	59.8	n	16.0	n	W 2	couv.	houl.	n	15			
	n	n	16.3	-2.7	SE 3	T. nuag.	T. houl.	24	16	4.4		53 7h coup de vent de Nord-Ouest. 18-24h pluie.
	58.7	+3.3	18.4	-4.9	W 1	couv.		30	18			47
	55.8	+0.7	20.0	-4.0	W 2	nuag.	p. agitée	25	n			17
	65.5	+4.5	10.0	+1.0	W 3	nuag.		17	5			31
												12
	64.2	n	9.0	n	SW 3	T. nuag.		14	8	5.3	5.3	46 pluie hier.
	n	n	8.4	-0.6	W 2	couv.		13	8	5.8	7.0	16 pluie hier.
	64.8	+4.6	8.8	+0.2	NW 2	nuag.		13	8	12.0	19.0	13 pluie hier.
	n	n	12.3	-0.7	SSE 2	couv.		18	9		0.7	23
	62.9	+4.2	11.1	-0.1	NW 1	T. nuag.		14	11	19.0	21.0	8 pluie hier.
	63.2	+4.0	6.9	+2.4	WNW 1	nuag.		11	6	3.1	8.2	36 pluie hier.
	64.1	+3.2	7.0	+2.0	NW 4	couv.		9	5	1.5	1.5	25 12h pluie.
	n	n	8.9	+2.7	W 2	clair		12	3	40.0	42.5	48 18h pluie
	n	n	6.8	n	W 2	nuag.		13	7	6.0	6.0	21 31 et 1er pluie.
	61.5	n	2.3	n	SW 4	couvert		16	7			30
	61.8	n	13.0	-0.5	W 2	couv.		20	12	2.0	4.0	26 pluie la nuit.
	61.3	+4.3	7.5	-0.7	SW 3	pluie		16	7	1.0	1.0	12 pluie
	61.8	+4.5	6.2	-2.7	WNW 1	couv.		17	4	0.1	1.5	42 pluie ce matin.
	64.3	+5.0	3.5	-4.5	WSW 1	T. nuag.		18	2			
												23
	60.4	n	15.0	n	calme	beau		23	7			34
	62.6	n	9.0	n	calme	nuag.		24	5			
	65.4	+6.4	5.5	+1.5	SW 2	T. nuag.		16	7	1.0	8.0	24 pluie après midi.
	65.2	+3.4	4.1	+1.9	NNW 5	d		9	2		1.0	19
	66.7	+4.8	3.0	-1.0	NW 1	nuag.		12	2	2.5	4.5	33 14-17h pluie
	63.9	+2.3	6.0	+0.2	N 5	nuag.		11	5			26
	n	n	18.0	-2.4	N 1	clair		25	8			8
	63.7	n	9.0	n	NW 2	clair		n	8			2
	61.2	n	15.0	n	NW 6	beau		27	14			2
	63.2	+4.4	13.0	-6.2	W 1	clair		26	10			2
	n	n	11.7	-4.4	WNW 1	clair		27	11			2
	60.0	+5.6	13.0	-4.0	W 6	nuag.		28	10			
	65.2	+0.7	12.5	-0.9	W 3	clair		25	9			2
	61.4	+2.4	12.0	-4.0	NW 3	d		26	11			
	64.4	+5.4	9.0	-2.0	NNW 2	d		25	15			
	57.7	+0.2	17.0	-2.0	NNE 3	clair		31	15			
	n	n	23.0	n	ENE 1	clair		n	17			
	n	n	15.0	0.0	NE 1	clair		n	13			

Situation générale — Le baromètre a baissé sur l'océan Atlantique et haussé sur le bassin méditerranéen et l'Afrique du Nord. Les pressions élevées recouvrent le Sud-Ouest de la Péninsule ibérique et du Maroc (Mélilla 765mm). Une dépression persiste au Nord et à l'Est du bassin méditerranéen et sur la Tunisie (Sfax 756mm).

En Algérie, ce matin, le ciel est très nuageux ou couvert avec averses. Les vents soufflent du secteur Ouest et sont modérés ou assez forts. Il a plu hier et cette nuit sur presque tout le Nord du réseau.

La mer est houleuse à Cap Tahon, Cap Ténès, et de Cap Bougaroni à la Tunisie.

Probabilités — Jusqu'à Midi : Baisse barométrique Ouest bassin méditerranéen - Ouest Afrique du Nord - Hausse : Est bassin - Est Afrique du Nord. En Algérie, à l'Ouest : temps très nuageux ou couvert - Vents d'Ouest à Sud-Ouest modérés à assez forts - Température en hausse - N. Est : temps très nuageux ou couvert avec averses puis éclaircies - Vents d'Ouest modérés à Sud-Ouest faibles - Température en baisse.

	ORAN	ALGER	CONSTANTINE
Littoral et Tell	Très nuageux ou couvert. Vents d'Ouest à Sud-Ouest modérés à assez forts	Très nuageux ou couvert. Quelques averses. Vents d'Ouest à Sud-Ouest modérés à assez forts	Très nuageux ou couvert. Averses puis éclaircies. Vents d'Ouest modérés à Sud-Ouest faibles
Hauts Plateaux	Très nuageux ou couvert. Vents d'Ouest à Sud-Ouest modérés à assez forts	Très nuageux ou couvert. Quelques averses. Vents d'Ouest à Sud-Ouest modérés à assez forts	Très nuageux ou couvert. Averses puis éclaircies. Vents d'Ouest modérés à Sud-Ouest faibles
Sahara	Nuageux. Vents de Sud-Ouest faibles ou modérés	Nuageux. Vents de Nord-Est faibles ou modérés	Très nuageux. Vents de Nord-Ouest modérés

AVIS AUX PORTS
- Golfe du Lion, Baléares } Vents de Nord-Ouest assez forts à Sud-Ouest modérés
- Oran, Alger } Vents d'Ouest à Sud-Ouest modérés à assez forts
- Bizerte : Vents d'Ouest assez forts à Sud-Ouest modérés

VENTS EN ALTITUDE
- Ouest Algérie
- Sahara
- Est Algérie
- Sahara

Avis aux Agriculteurs

Températures extrêmes		
Stations	Max	Min
Paris	8	1
Nice	20	12
Biarritz	n	n
Strasbourg	n	n

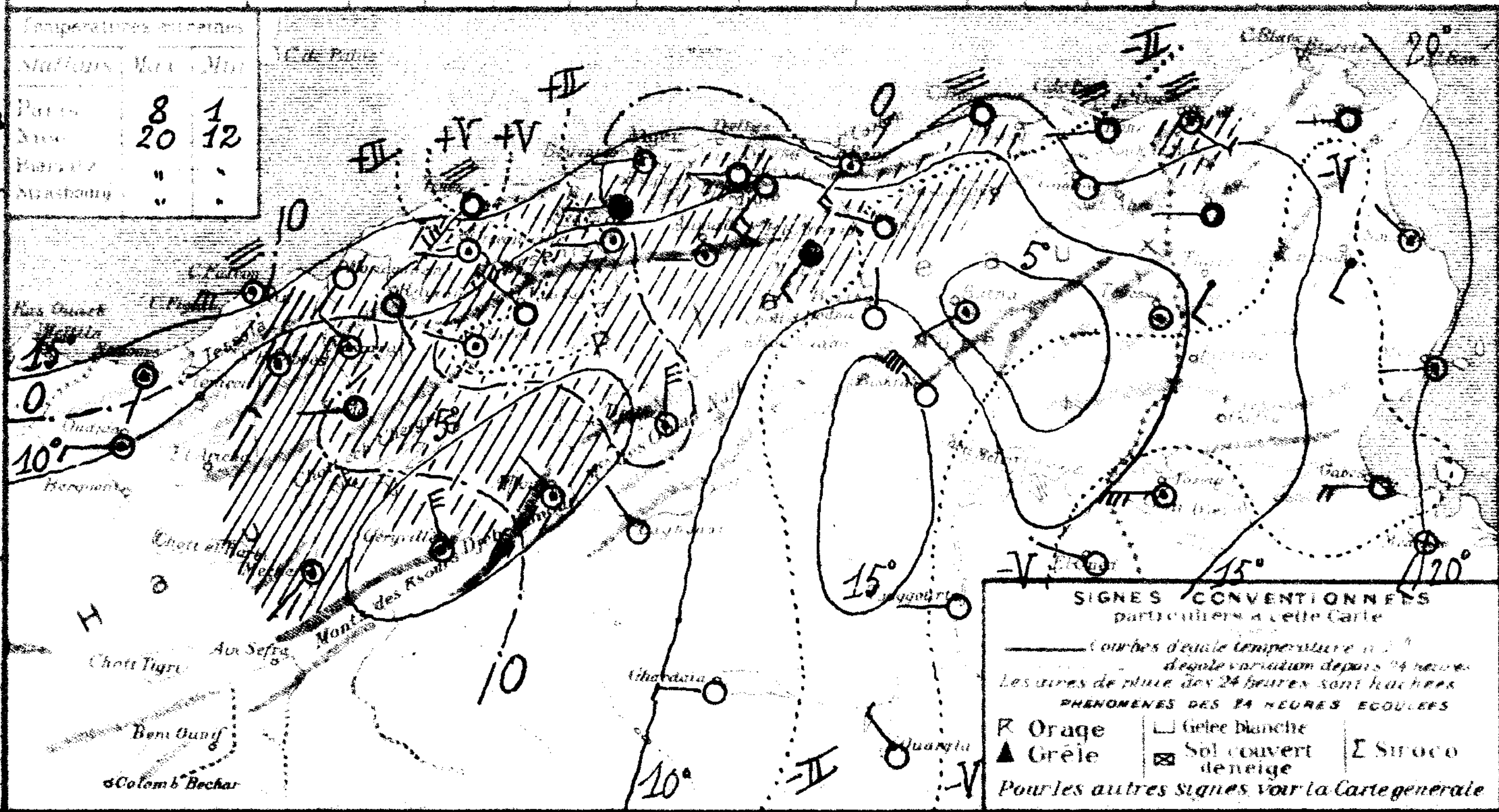

SIGNES CONVENTIONNELS particuliers à cette Carte
Courbes d'égale température
d'égale variation depuis 24 heures
Les aires de pluie des 24 heures sont hachées
PHÉNOMÈNES DES 24 HEURES ÉCOULÉES
Orage — Grêle — Gelée blanche — Sol couvert de neige — Siroco
Pour les autres signes voir la Carte générale

ALGER Université du 1er 9h au 2 9h

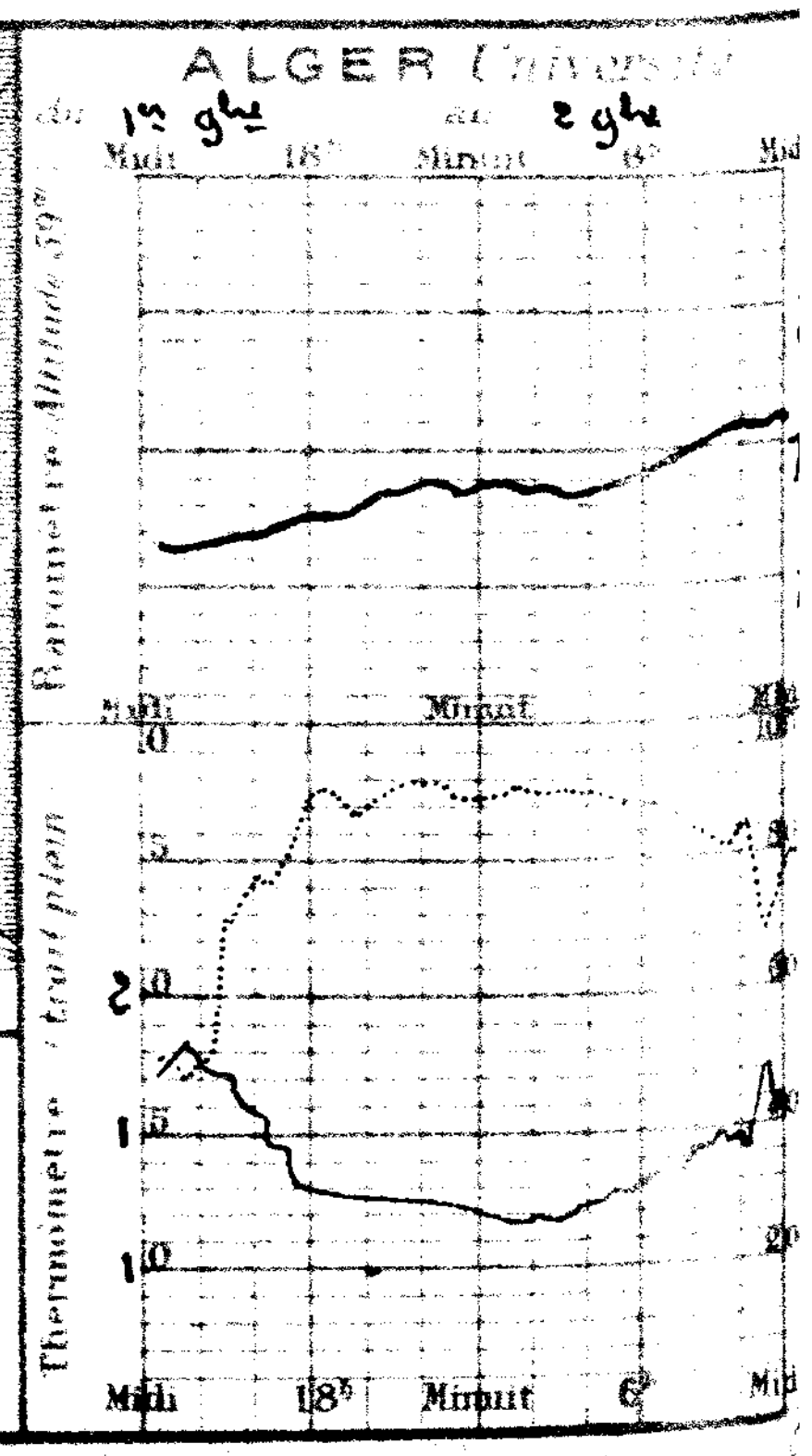

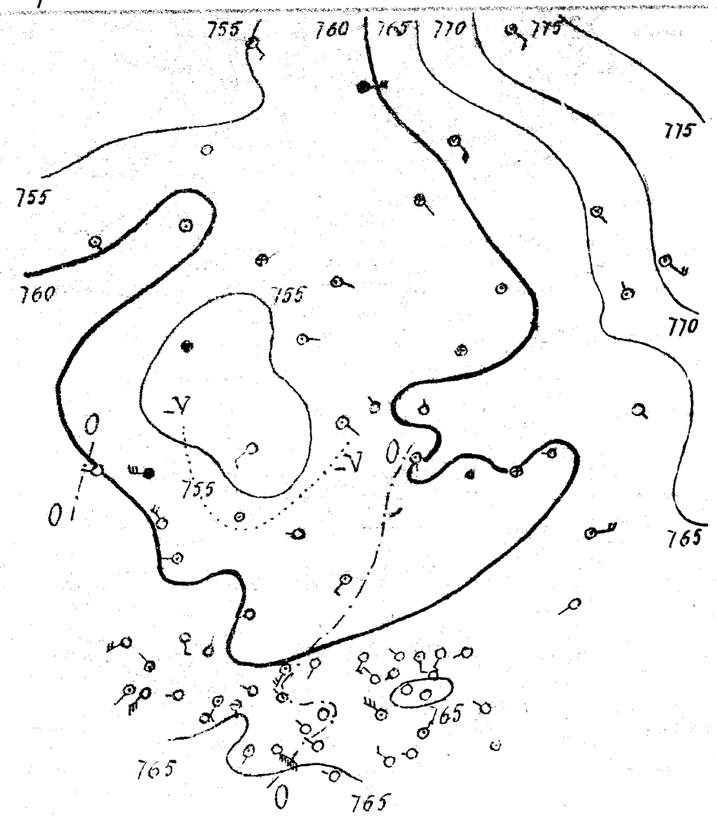

Stations	Baromètre 0°	Thermomètre	Hygromètre	Vent	Nébulosité	Temps	Mer	Pluie 24h	3h	18h	Observations
									3 gr	18 gr	
"	"	16.4	+2.6	NW 3	6 nuag.	Belle	19 13		3.5		
									46.8		
									26.0	8	
60.1	-1.9	14.0	-1.4	SW 4	8 nuag.	Agitée	26 11		66.0	50	Pluie hier
61.2	+0.8	12.0	-1.0	W 2	d		17 11	4.2	33.1	42	matinée d'hier pluie ; 18h30 éclaircie SE
61.0	+0.5	12.5	-0.6	SSW 4	Beau		16 11	1.3	32.2	51	10-12h et 20-21h pluie
61.5	+0.6	14.0	+0.2	SW 2	clair	Belle	19 13	1.2	25.0		Pluie hier ; pluie du 31 8h au 2 gr (24h.6)
60.3	"	12.3	"	calme	Beau		18 10	0.4	3.7	25	
61.6	+0.4	16.0	+1.0	SW 3	Beau	calme	19 14		0.1	22	16h pluie
61.6	"	14.2	"	NW 1	clair	Belle	19 14	0.1	11.4	53	18h30 à 20h pluie
62.3	+2.5	16.0	0.0	S 3	nuag.	Agitée	21 15				
"	"	16.0	-0.3	SW 3	clair	Agitée	20 13	7.0	32.3	47	soirée orage, pluie
62.8	+4.3	14.5	-3.9	WSW 4	Beau		23 12	32.3		17	
61.0	+5.2	14.0	-6.0	NW 1	d	Agitée	25 12			31	
64.5	-1.0	11.0	+1.0	calme	couvert		18 "			12	
	"	12.4	"	SW 4	8 nuag.		14 11		5.3	46	
62.7	-1.5	11.0	+2.0	S 1	8 nuag.		16 7		7.0	16	
"	"	8.0	-0.4	NE 2	8 nuag.		17 6		19.0	13	
64.0	-0.8	10.0	+1.2	NW 1	couvert		14 9		0.7	23	
	"	14.0	+1.7	SSW 5	8 nuag.		19 10		21.0	8	
61.6	-1.3	10.5	-0.6	E 1	couvert		18 9		8.2	36	
63.2	0.0	8.0	+1.1	NNW 1	8 nuag.		11 5		1.5	25	
65.6	+1.5	5.5	-1.5	NW 2	nuag.		11 2		42.5	48	
63.1	"	7.2	-1.7	W 1	clair		12 4		6.0	21	
"	"	4.2	-2.6	calme	d		12 3			50	
		10.0	-3.0	E 1	clair		17 7	6.0	10.0	26	7-17h30 pluie
65.7	+2.4	3.2	-4.3	N 1	d		15 3		1.0	12	
63.4	+1.8	6.4	+0.2	NW 2	d		15 4	0.5	2.0	42	Pluie la nuit
65.4	+1.1	3.8	+0.3	calme	d		17 2				
64.2	"	2.0	"	NW 1	d		18 7			23	
65.7	+3.3	10.2	-4.5	calme	Beau		22 8			54	
65.4	+2.2	7.0	-2.0	calme	clair		18 5				
64.4	-1.0	5.9	+0.4	SW 1	8 nuag.		9 5			24	
67.8	+2.6	-1.4	-5.5	ESE 9	clair		15 2			19	
	"	5.0	0.0	NW 1	clair		11 2			33	
65.7	-0.2	-0.9	-6.9	calme	d		13 -2			26	
"	"	9.7	-2.3	W 1	clair		20 7			8	
65.9	+0.2	7.0	-2.0	NW 2	clair		17 5			2	
62.7	+1.5	14.0	-1.0	NW 4	nuag.		23 14			2	
63.4	+0.8	16.6	+3.6	NW 3	Nuaud		23 9			2	
	"	11.8	+0.1	W 1	clair		25 9			2	
62.0	+2.0	11.0	-2.0	NE 1	nuag.		27 10				
65.8	+0.6	14.3	-1.8	WNW 1	Beau		21 11			2	

Carbon

Le baromètre a baissé sur l'ensemble de la Péninsule Ibérique et sur l'ouest de l'Afrique du Nord. Une aire d'anticyclone se tient de l'Islande à la France (Seydisfjord 751mm - Brest 751mm). La pression est élevée sur le Nord-Est de l'Europe (Helsingfors 777mm). Au Sud de la Péninsule Ibérique et au Sud du Maroc (Ténérife 767mm).

En Algérie, ce matin, le ciel est très nuageux ou couvert à l'ouest, beau ou peu nuageux à l'est. Les vents soufflent en général du Sud-Ouest et sont modérés à l'ouest, faibles à l'est. Il a plu hier et cette nuit sur le centre et l'est du pays.

La mer est belle ou agitée.

Jusqu'à Midi : Baisse barométrique : Péninsule Ibérique - Algérie - Tunisie. En Algérie, à l'ouest : temps très nuageux à couvert, puis averses. Vents de Sud-Ouest à Ouest assez forts à forts. A l'est : temps beau à très nuageux et couvert ; vents de Sud à Sud-Ouest modérés à assez forts. Température en hausse.

	ORAN	ALGER	CONSTANTINE
Ciel	Très nuageux à couvert puis averses. Vents de Sud-Ouest à Ouest assez forts à forts	Très nuageux devenant couvert puis pluvieux. Vents de Sud-Ouest à Ouest assez forts à forts	Beau à très nuageux et couvert. Vents de Sud à Sud-Ouest modérés à assez forts
Temps probable	Très nuageux à couvert puis averses. Vents de Sud-Ouest à Ouest assez forts à forts	Très nuageux devenant couvert puis pluvieux. Vents de Sud-Ouest à Ouest assez forts à forts	Beau à très nuageux et couvert. Vents de Sud à Sud-Ouest modérés à assez forts
Mer	Beau ou peu nuageux. Vents de Nord-Est faibles ou modérés	Beau ou peu nuageux. Vents du secteur Nord faibles ou modérés	Beau ou peu nuageux. Vents de Nord-Ouest faibles ou modérés

Golfe du Lion	Vents d'Ouest à Nord-Ouest modérés à assez forts	
Baléares	Vents de Sud-Ouest à Nord-Ouest assez forts à forts	
Oran	Vents de Sud-Ouest à Ouest assez forts à forts	
Alger	Vents de Sud-Ouest à Ouest assez forts à forts	
Bizerte	Vents de Sud à Sud-Ouest modérés à assez forts	
Ouest Algérie	Sud-Ouest à Ouest 15 à 18m	Avis aux Agriculteurs
" Sahara	Nord-Est 8 à 10m	
Est Algérie	Sud à Sud-Ouest 8 à 10m	
" Sahara	secteur Nord 8 à 10m	

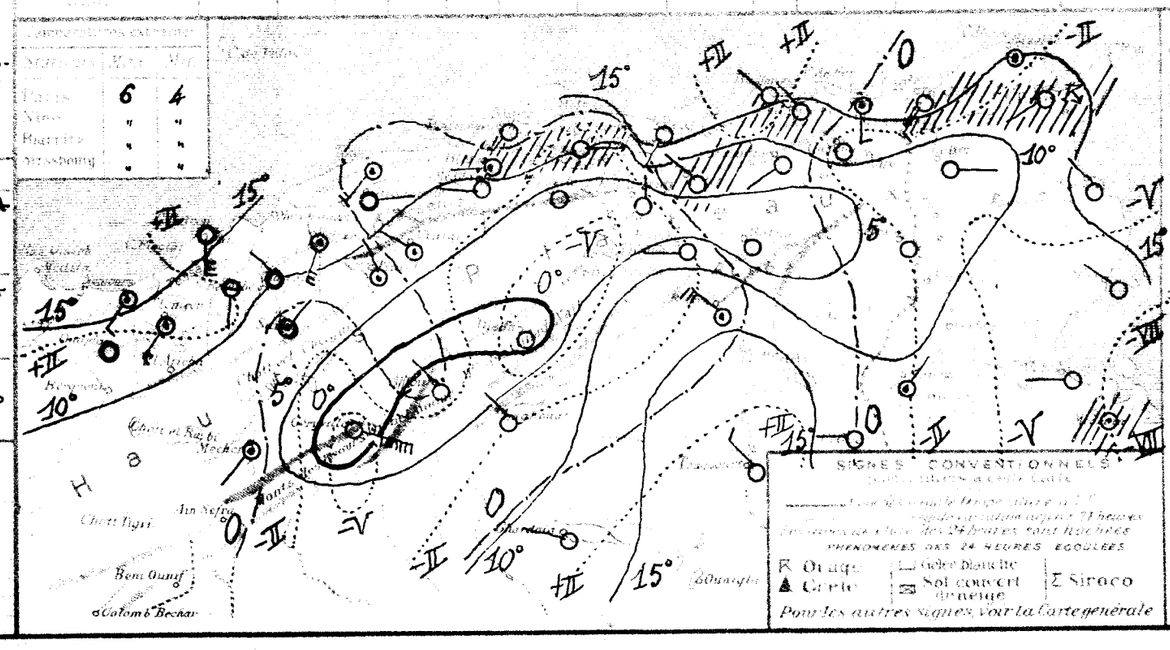

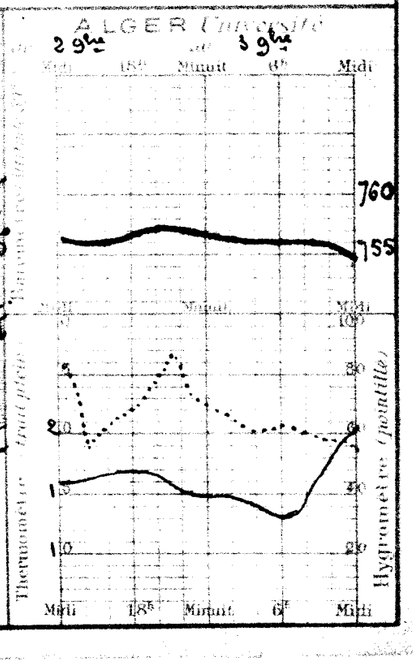

BULLETIN MÉTÉOROLOGIQUE DE L'ALGÉRIE

Jeudi 4 Novembre 1926

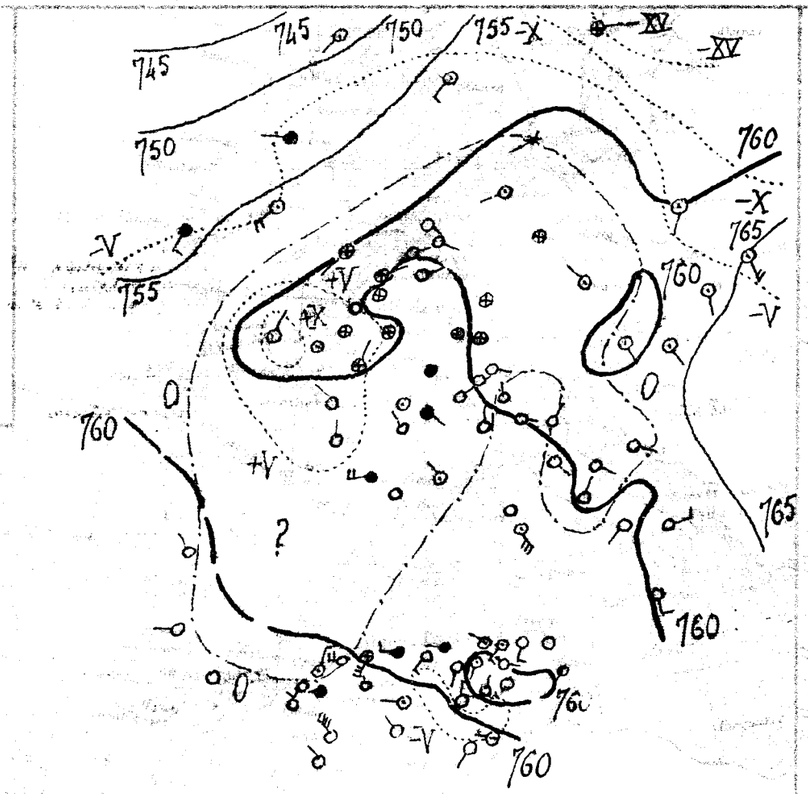

Stations	Observation de 7 heures du matin: Baromètre	Thermomètre	Température moyenne	Écart	Vent	Nébulosité	Mer	Pluie 24 h.	Insolation	1er Nov. 4 Déc.	31 8bre	Phénomènes
	"	"	17.2	+0.8	SW 3	couvert	agitée	21	15	4.2	7.7	3h. 7h pluie
	60.1	"	15.2	"	W 4	beau	agitée	27	11	27.3	46.8	pluie la nuit
	59.8	-0.3	13.4	-0.6	SSW 5	brouillard	agitée	18	10	10.0	36.0	8 15h pluie - 24h pluie
												50
	59.1	-1.9	11.2	-1.3	SW 1	très nuag.		19	11	18.6	51.7	42 Depuis 0h30 pluie
	59.7	-1.8	12.6	-1.4	W 3	pluie	peu agité	21	13	14.0	46.2	51 pluie la nuit
	58.1	-2.2	12.8	+0.5	SW 2	très nuag.		22	12	9.7	34.7	pluie la nuit
Cap Carbon	59.2	-2.4	14.0	-2.0	W 2	pluie	très belle	20	14	1.8	5.5	26 6h-7h pluie
	57.9	-3.7	15.6	+1.4	NNW 1	très nuag.	Belle	22	13		0.1	22
	58.9	-3.4	17.0	+1.0	SW 3	id.	Calme	23	15			
	"	"	16.0	0.0	SSW 3	beau	Belle	21	15		11.4	53
	58.9	-3.9	14.0	-0.5	Calme	clair		23	12		32.5	47
												17
	62.4	-2.1	13.0	+2.0	Calme	couvert		21	13			31
	62.9	"	9.9	-2.5	NE 3	id		17	9	17.0	17.0	12 pluie
	62.7	0.0	10.2	-0.8	W 1	pluie		18	10	9.3	14.6	46 nuit pluie
	"	"	10.0	+2.0	W 1	couvert		16	10	6.2	13.2	16 pluie la nuit
	61.6	-2.4	10.6	+0.6	NW 1	id.		18	10	14.0	33.0	13 pluie la nuit
	"	"	12.9	-1.1	SSW 3	id.		21	12	18.4	19.1	23 pluie
	60.6	-1.0	12.4	+1.9	NW 1	id.		19	12	10.0	31.0	8 pluie la nuit
	60.5	-2.7	7.2	-0.8	NNW 1	id.		13	7	12.8	21.0	36 pluie et coup de vent la nuit
	61.6	-4.0	8.0	+2.5	NW 2	id.		14	8	5.5	7.0	25 pluie la nuit
	59.4	-3.7	7.4	+0.2	N 2	pluie		17	5	15.0	47.5	48 pluie la nuit
	"	"	8.3	+4.1	SSE 1	id.		15	8	1.7	7.7	21 de matin 5h pluie
	60.8	-1.6	7.3	-0.6	SW 3	couvert		17	7	5.7	11.2	30 pluie la nuit
	"	"	12.3	+2.3	N 1	pluie		22	12	6.0	16.0	26 pluie la nuit
	58.7	-5.0	10.6	+7.4	SW 3	couvert		16	8		1.0	12
	59.4	-4.0	9.1	+2.7	SSW 2	id.		18	6	gtts.	2.0	42 6h gtts.
	60.6	-4.8	9.7	+5.9	NNE 1	id.		17	6			
	60.8	-4.0	10.1	+2.1	SSW 1	nuag.		21	7			23
	59.5	-4.2	12.2	+2.0	E 1	Beau		23	9			34
	62.4	-3.0	6.0	-1.0	Calme	clair		20	4			
	60.5	"	11.0	"	NW 1	Beau		19	7			
	60.5	-3.9	10.4	+4.5	NW 0	très nuag.		22	11	0.0	8.0	24 traces de pluie la nuit
												19
												33
	62.1	-1.6	10.0	+10.9	W 2	nuag.		17	5			26
	"	"	15.0	+5.3	W 1	clair		22	10			8
	61.6	-2.3	10.0	+3.0	NW 2	Beau		17	8	gtts		2 gtts la nuit
	59.1	-3.6	14.0	0.0	N 3	couvert		25	12			2
	61.0	-2.4	12.6	-4.0	SW 2	clair		24	8			2
	"	"	11.0	-0.8	W 1	Brum.		24	9			2
												2

Situation générale. Le baromètre a haussé à l'Ouest et au Sud-Ouest de l'Europe. La pression est partout basse, sauf au Nord-Est et au Sud-est du continent (Haparanda - Bucarest 771 m/m). Des minima se trouvent sur l'Islande (West Manaer 738 m/m) et en Méditerranée Occidentale (Maurignanne 755 m/m).

En Algérie, ce matin, le ciel est couvert et pluvieux. Les vents soufflent en majorité du secteur Ouest et sont modérés à assez forts. Il a plu hier et cette nuit sur l'Ouest et le centre du Tell et des Hauts-plateaux.

La mer est belle ou agitée.

Probabilités jusqu'à midi. — Baisse barométrique: Est bassin méditerranéen, Tunisie. Hausse: Nord et Ouest Bassin, Algérie — En Algérie. Averses et éclaircies. Vents d'Ouest à Nord-Ouest modérés à l'Ouest, de Sud à Sud-Ouest modérés à assez forts à l'Est. Température en baisse à l'Ouest, en hausse à l'Est.

	ORAN	ALGER	CONSTANTINE
Littoral et Tell	Très nuageux. Averses et éclaircies. Vents d'Ouest à Nord-Ouest modérés.	Très nuageux. Averses et éclaircies. Vents d'Ouest à Nord-Ouest modérés.	Nuageux avec éclaircies. Vents de Sud à Sud-Ouest modérés à assez forts.
Hauts Plateaux	Très nuageux. Averses et éclaircies. Vents d'Ouest à Nord-Ouest modérés.	Très nuageux. Averses et éclaircies. Vents d'Ouest à Nord-Ouest modérés.	Beau ou peu nuageux. Vents de Sud à Sud-Ouest modérés à assez forts.
Sahara	Beau ou peu nuageux. Vents de Nord-Est faibles ou modérés.	Beau ou peu nuageux. Vents du secteur Nord faibles ou modérés.	Beau temps. Vents du secteur Sud modérés.

Avis aux ports. Golfe du Lion, Baléares, Oran, Alger, Bizerte: Vents d'Ouest à Nord-Ouest modérés à assez forts.
Mistral Algérie: Vents d'Ouest à Nord-Ouest modérés.
Sahara: Vents de Sud à Sud-Ouest modérés à assez forts.

Vents en altitude

Ouest	Ouest à Nord-Ouest	8 à 10m
	Nord-Est	8 à 10m
Est	Algérie: Sud à Sud-Ouest	10 à 12m
	Sahara: secteur Sud	8 à 10m

Avis aux Agriculteurs

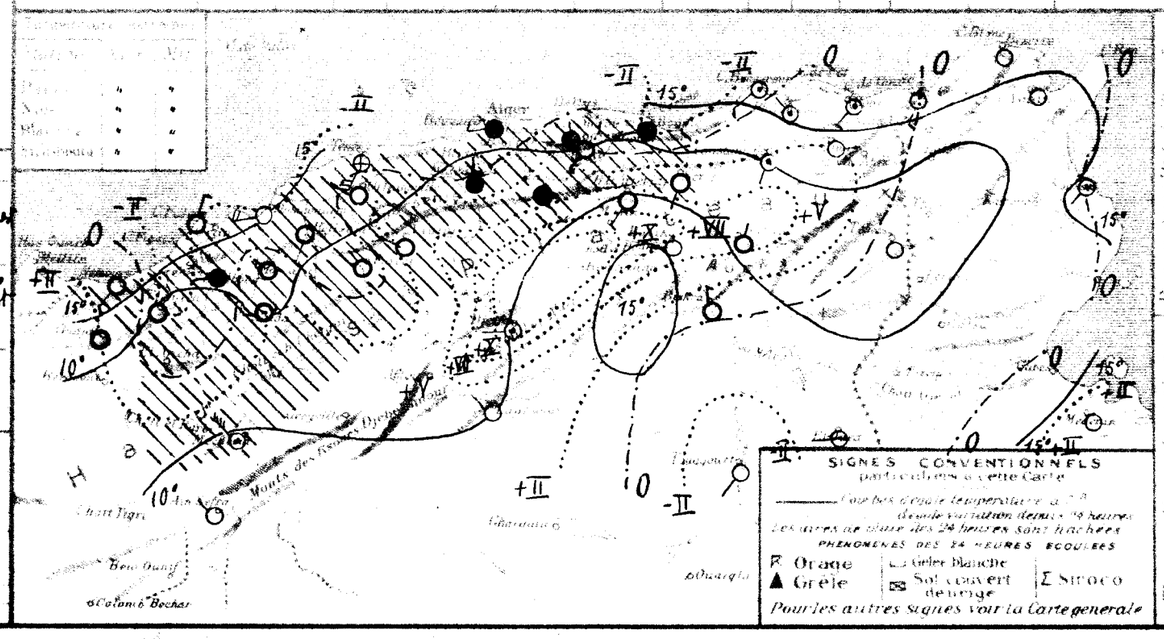

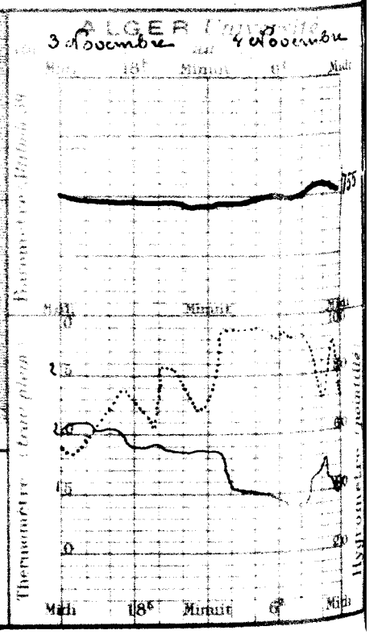

BULLETIN MÉTÉOROLOGIQUE DE L'ALGÉRIE

Jeudi 5 Novembre 1926 — 7h. Matin

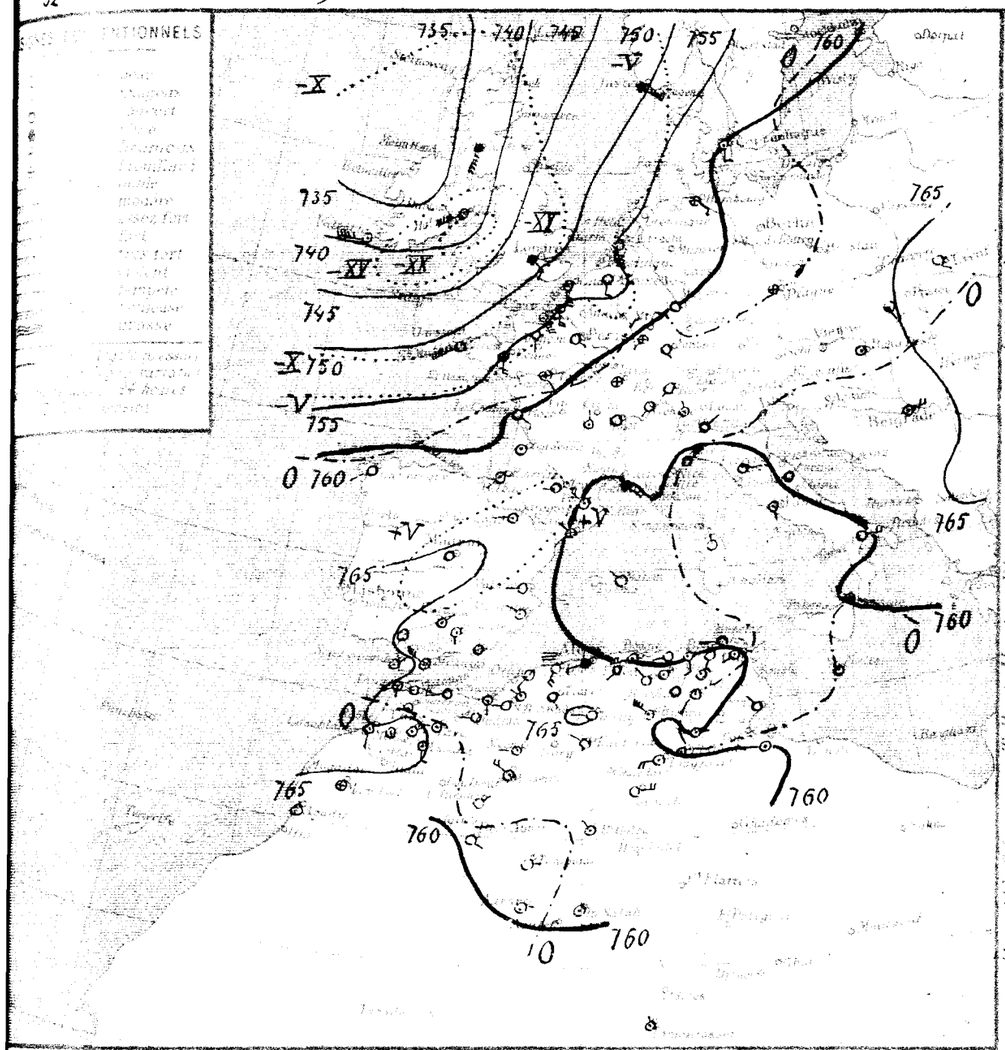

STATIONS	Altitude en mètres	Observation de 7 heures du matin: Pression à 0° ramenée au niveau de la mer, hauteur	diff. en 24 h.	Température de l'air, hauteur	diff. en 24 h.	Vent, direction et force de 0 à 9	État du Ciel	État de la Mer	Dans les 24 heures: Température extrême, max.	min.	Pluie en millimètres	Pluie du 31 8h au 5 8h millimètres	Pluie du 1er Sept. au 31 8h millimètres	PHÉNOMÈNES
Nemours	4											7.7		
Beni Saf	2													
Oran	93													
Mostaganem	85	61.6	+1.5	13.4	-1.8	SW 3	Beau	Belle	25	13		46.8		
Teniet	59	60.8	+1.0	13.4	0.0	SSW 4	Beau	Houleuse	17	11	2.0	38.0	8	Pluie la nuit
Blida	267	60.2	-0.9	12.0	-1.0	Calme	8 nuag.		18	12	4.8	92.4	50	Pluie hier ; pluie du 3 = 22mm8)
Bouzareah	344	60.0	+0.9	9.4	-1.8	SW 2	pluie		14	9	17.7	69.4	42	18 éclairs NE, 7h tonnerre, hier et la nuit pluie
Alger	59	60.7	+1.0	11.4	-1.8	WSW 3	d	Belle	17	11	10.1	56.3	51	13h30-18h et 3-7h pluie ; orage la nuit
Maison Carrée	46													
Bône ~~Carlon~~	9	59.9	+0.7	15.0	+1.0	WSW 5	nuag.	Belle	"	11		5.5	26	
Philippeville	43	59.8	+1.0	11.8	-4.4	WSW 4	Beau	Belle	20	11	9.0	9.1	22	Pluie hier et la nuit
Cap de Garde	101	60.5	+1.6	14.0	-3.0	S 3	nuag.	Belle	22	13	13.1	15.1		d:
La Calle	11	"	"	13.4	+2.4	SSW 3	Beau	Agitée	22	12	14.0	25.4	53	d:
Bizerte	3													
Tunis	30	60.4	+1.5	15.8	-0.2	WSW 4	8 nuag.		21	12		32.3	47	
Sfax	5	58.8	-0.5	14.8	-4.8	NW 2	clair	Calme	24	14			17	
Gafsa	360	64.3	+1.9	8.0	-5.0	W 1	Beau		18	8			31	
Tlemcen	810	63.4	+0.5	9.8	-0.1	SW 4	d		14	10		17.0	12	
Sidi Bel Abbès	470	62.4	-0.3	7.0	-3.2	W 1	clair		15	6		14.6	46	
Saïda	827	"	"	6.4	-3.6	S 1	Beau		13	6	0.6	13.8	16	Pluie hier
Mascara	580	63.3	+1.7	9.0	-1.6	NW 1	8 nuag.		16	8		33.0	13	
Relizane	36	"	"	12.2	-0.7	NNE 1	Couvert		19	9	gtte	19.1	23	
Orléansville	112	62.0	+1.4	10.1	-2.3	W 1	Beau		17	8	gtte	31.0	8	gouttes hier et la nuit
Tiaret	1050	62.0	+1.5	6.5	-0.7	SSE 1	Couvert		13	6		21.0	36	
Vialar	800	63.3	+1.7	7.0	-1.0	NW 3	brouill.		11	3	1.0	8.0	25	18h pluie ; ce matin gouttes
Médéa	920	61.5	+2.1	6.0	-1.4	SW 1	Couvert		13	0	9.0	56.5	48	Pluie hier et la nuit
Aumale	1015	"	"	7.0	-1.3	W 2	clair		13	5	2.8	10.5	21	14h20 pluie
Fort National	142	61.4	+0.6	6.9	+0.4	SW 2	couvert		12	6	3.7	14.9	30	Pluie hier et la nuit
Tizi Ouzou	222	"	"	10.8	-1.5	SSW 1	pluie		16	9	1.0	17.0	[illegible]	Pluie la nuit
Bordj Bou Arréridj	[illegible]	62.0	+3.3	2.8	-7.8	NW 1	Beau		13	1	3.0	4.0	12	Pluie hier
Setif	1097	62.5	+3.1	3.4	-6.7	NNW 2	Beau		12	2	8.4	8.4	48	Pluie hier et la nuit
Batna	1044	63.6	+3.0	3.4	-6.3	Calme	Couvert		18	3	2.0	2.0		18h20 pluie
Constantine	660	63.1	+3.3	7.4	-2.7	ENE 1	8 nuag.		21	7	7.0	7.0	23	Pluie la nuit
Guelma	264	63.0	+2.5	10.2	-3.0	Calme	8 nuag.		22	8	1.8	1.8	34	16h prise 18h pluie
Tebessa	887	62.0	-0.4	8.0	+2.0	Calme	8 nuag.		28	7				
El Aricha	1251													
Aïn Sefra	1073	63.9	+3.0	10.0	-4.0	NW 2	Nuageux		"	9				
Méchéria	1167	62.8	+2.3	6.0	-4.4	NW 2	8 nuag.		20	"			24	
Géryville	1400												19	
Aflou	1400												33	
Djelfa	1140	65.0	+2.9	4.8	-5.8	W 2	Couvert		13	4			26	
Bou Saâda	551													
M'sila	440													
Biskra	404	"	"	8.0	-7.0	NW 1	clair		19	7	1.8	1.8	8	Pluie
Colomb Béchar	806	62.5	+0.9	13.0	+5.0	NE 1	clair		"	8				
Laghouat	751	62.4	+0.8	9.0	-1.0	NW 2	Beau		18	7			2	
Biskra	125	60.3	+1.2	12.0	-2.0	NW 6	8 nuag.		24	12	gtte		2	gouttes hier après-midi
Touggourt	[illegible]	62.8	+1.2	12.4	-0.2	W 4	d		24	9			2	
El Oued	70	"	"	12.1	+1.1	W 1	nuag.		26	11			2	
Tozeur	56	60.0	-1.0	9.0	-2.0	E 1	d		24	9				
Ghardaïa	466												2	
Ouargla	157	61.2	+0.2	12.0	0.0	E 4	clair		25	11				
El Goléa	394	63.0	+0.2	10.0	+2.0	NNW 1	d		24	9				
Beni-Abbès	487	60.7	-1.0	12.0	+4.0	ESE 1	d		"	12				
Timimoun	297	63.0	-0.2	12.0	+2.0	E 1	d		"	11				
Adrar		"	"	11.0	+3.0	E 1	Beau		"	9				
In Salah		60.7	+0.6	11.0	-4.0	NNW 1	clair		27	9				
Ft Flatters														
Ft Polignac														
Djanet														
Tamanrasset		"	"	18.0	+2.0	N 1	8 nuag.		"	10				
Rabat														

Tell et Hautes Plaines — Sahara

Situation générale et situation en Algérie Le baromètre a baissé sur le Sud-Ouest de l'Europe, l'Ouest du bassin méditerranéen et l'Afrique du Nord. Une dépression se tient sur les Îles Britanniques (Holy-Head 736mm). Un minimum relatif recouvre la Sardaigne (Maddalena 757mm). La pression reste élevée sur l'Ouest de la Péninsule ibérique et du Maroc (Madrid 766mm, Lisbonne 765mm) et sur l'Est de l'Europe (Sofia 758mm).

En Algérie, ce matin, le ciel est couvert et pluvieux sur le centre du Tell et des Hauts Plateaux. Très nuageux avec éclaircies sur le reste du réseau. Les vents soufflent de Sud-Ouest et sont modérés à l'Ouest, du secteur Sud faibles ou modérés à l'Est. Il a plu sur le centre et l'Est du réseau.

La mer est houleuse à Bône, belle ou agitée ailleurs.

Probabilité (valable pour le lendemain) Jusqu'à Midi : Hausse barométrique : Afrique du Nord. Sud bassin méditerranéen. Baisse : Nord bassin. En Algérie, à l'Ouest : temps très nuageux avec éclaircies. Vents du secteur Ouest modérés à assez forts. Température en baisse. A l'Est : temps très nuageux ou couvert. Averses orageuses. Vents de Sud-Ouest à Ouest modérés. Température stationnaire.

	ORAN	ALGER	CONSTANTINE
Littoral et Tell	Très nuageux avec éclaircies. Vents du secteur Ouest modérés à assez forts	Très nuageux avec éclaircies. Quelques averses. Vents du secteur Ouest modérés à assez forts	Très nuageux ou couvert averses orageuses. Vents de Sud-Ouest à Ouest modérés
Hauts Plateaux	Très nuageux avec éclaircies. Vents du secteur Ouest modérés à assez forts	Très nuageux avec éclaircies. Quelques averses. Vents du secteur Ouest modérés à assez forts	Très nuageux ou couvert averses orageuses. Vents de Sud-Ouest à Ouest modérés
Sahara	Beau ou peu nuageux. Vents d'entre Nord et Est faibles ou modérés	Beau ou peu nuageux. Vents du secteur Nord faibles ou modérés	Nuageux à très nuageux. Vents de Nord-Ouest faibles ou modérés

Golfe du Lion: Vents d'Ouest à Nord-Ouest assez forts à forts
Baléares: Vents de Nord-Ouest à Ouest assez forts
Oran, Alger: Vents du secteur Ouest modérés à assez forts
Bizerte: Vents de Sud-Ouest à Ouest modérés

Ouest	Algérie	Ouest à Nord-Ouest 10 à 18
"	Sahara	Nord-Est 8 à 10
Est	Algérie	Sud-Ouest à Ouest 8 à 10
"	Sahara	Nord-Ouest à Nord 8 à 10

Avis aux Agriculteurs

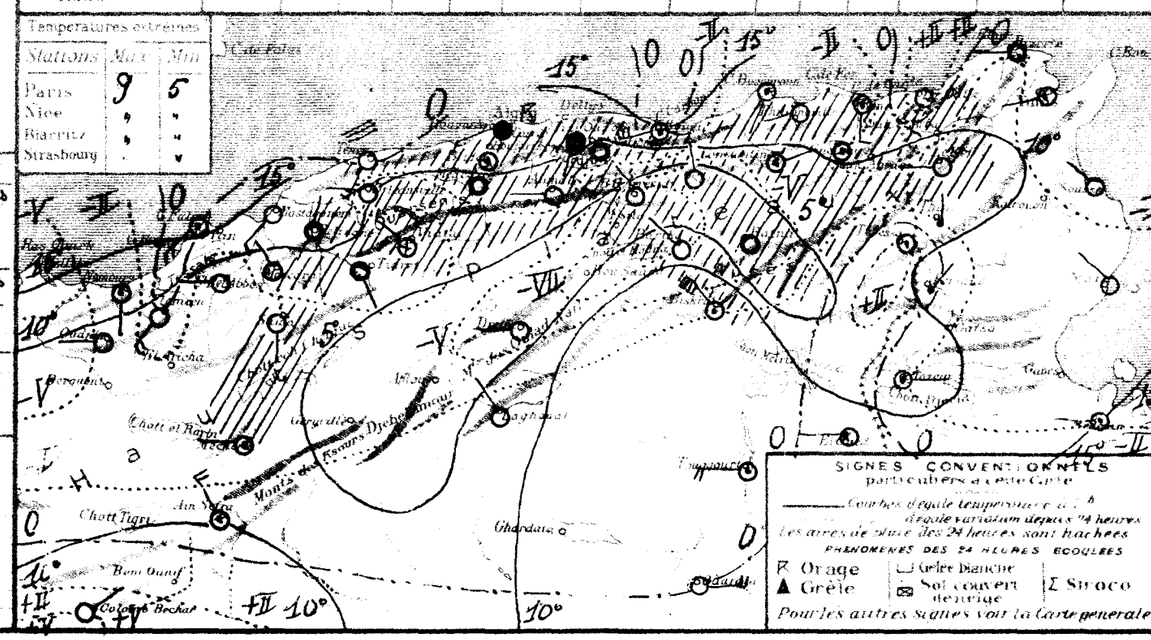

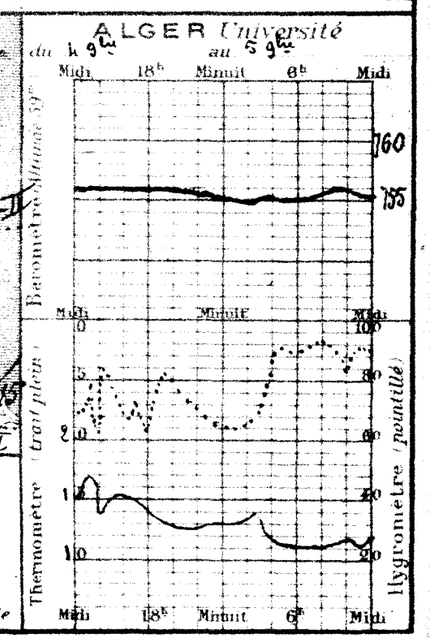

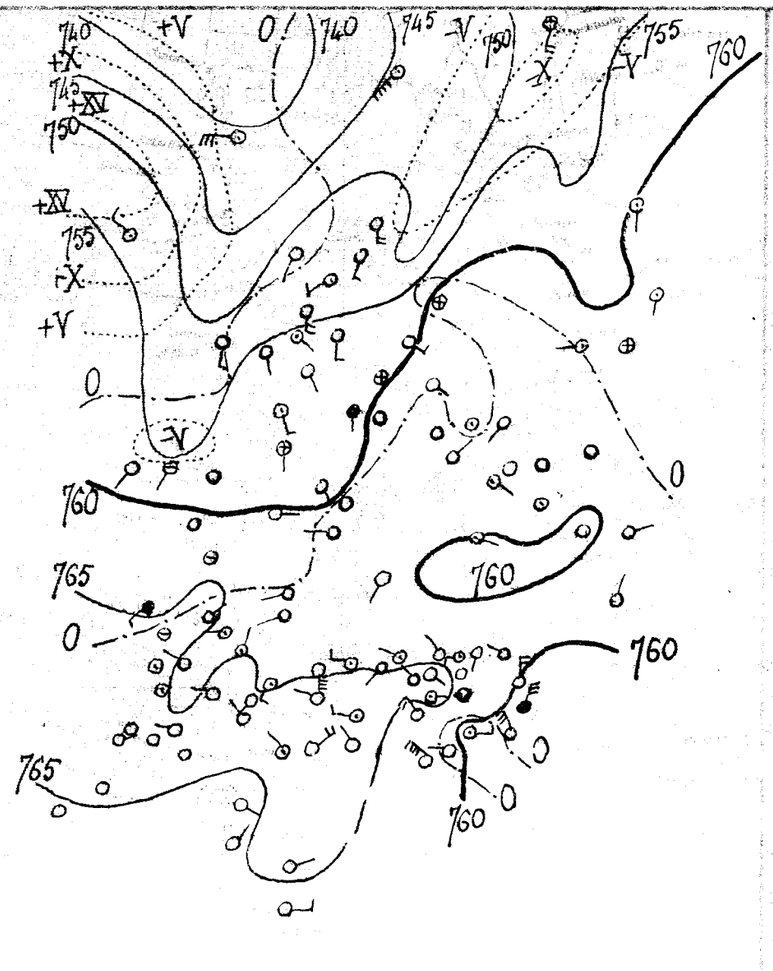

Stations	Baromètre 8h	Baromètre 6h	Thermo. 8h	Thermo. 6h	Vent 8h	Vent 6h	Ciel 8h	Pluie 8h	Pluie 6h	Pluie 6h	Pluie 8h	Phénomènes
											8h / 6h	8h
	66.7	+2.7	14.2	+1.2	SW 2	Beau	Agitée	19	12		7.7	
	64.0	+3.8	12.4	-1.0	S 5	Beau	Agitée	17	9		38.0	8
	65.5	+5.3	11.0	-1.0	calme	nuag.		13	11	15.4	107.8	50
	63.7	+3.7	11.7	+2.3	WSW 2	Beau		13	10	15.0	84.4	42
	63.3	+2.6	14.9	+3.5	W 3	nuag.	Agitée	15	12	18.1	74.4	51
— carbon	64.1	+4.2	14.0	-1.0	WNW 2	8 nuag.	Belle	18	"	0.7	6.2	26
	62.9	+3.1	11.8	+0.6	NW 1	Beau	Belle	18	11		9.1	22
	63.5	+3.0	16.0	+2.0	W 3	nuag.	Agitée	21	12		13.1	
	"	"	15.0	+0.6	SSW 2	Beau	Agitée	21	12		25.4	53
	62.5	+2.3	13.8	0.0	WNW 1	couvert		20	"	1.5	32.3	47
	59.1	+0.9	15.6	+1.4	NNE 5	pluie	Belle	24	15	9.0	9.0	17
	66.9	+2.6	9.0	+1.0	NW 1	Beau		19	7			31
	66.6	+2.6	11.2	+1.4	W 4	d		14	9		17.0	12
												46
	"	"	7.2	+0.8	SW 2	Beau		14	5		13.8	16
	66.8	+5.5	6.4	-2.6	NW 1	clair		15	6		33.0	13
	"	"	9.8	-2.4	SSW 4	8 nuag.		18	9	gtes	19.1	23
	66.0	+4.0	6.7	-3.4	N 1	clair		17	6	5.0	34.0	8
	65.4	+3.4	4.2	-2.3	WNW 1	d		10	3	4.7	25.7	36
	67.6	+4.3	5.5	-1.5	NW 2	d		10	2	4.5	12.5	25
	66.0	+4.5	5.2	-0.8	W 1	8 nuag.		9	0	20.0	76.5	48
	"		7.1	+0.1	NNE 1	couvert		9	6	3.0	13.5	21
	64.6	+3.2	8.0	+1.1	SW 2	d		8	5	3.3	18.2	30
	"	"	11.1	+0.3	E 1	brouillé		13	10	8.0	25.0	26
												12
	65.2	+2.7	5.4	+3.0	NW 2	couvert		11	2		8.4	42
	65.8	+2.2	6.4	+3.0	E 2	nuag.		15	6		2.0	
	66.6	+3.5	6.0	-1.4	SE 1	Beau		21	5		7.0	23
	63.8	+1.8	9.7	-0.5	calme	d		17	6		1.2	34
	64.2	+2.2	8.0	0.0	calme	couvert		15	8			
	66.1	+3.3	7.0	+1.0	NW 1	nuag.		14	6		8.0	24
	66.8	"	6.1	"	NE 4	clair		10	"		5.0	19
												33
	67.6	+2.6	4.5	-0.3	W 3	nuag.		11	4	6.0	6.0	26
	"	"	11.0	+3.0	N 1	clair		17	8			8
	64.8	+2.3	14.0	+1.0	SE 1	clair		"	12			
	65.5	+3.1	9.0	0.0	NW 2	d		"	8			2
	62.8	+2.0	14.0	+2.0	NW 4	clair		20	12			2
	63.3	+1.1	14.0	+1.6	NW 0	d		22	8			2
	"	"	10.1	-2.0	W 1	Beau		22	9			2
	52.0	-2.0	14.0	+5.0	E 3	8 nuag.		20	9			2
	64.6	+3.9	10.0	-2.0	NE 1	clair		"	10			
	66.3	+3.3	10.0	-2.0	ENE 2	d		"	9			
	"	"	11.0	0.0	E 3	d		"	10			

Le baromètre a baissé du Sud-Ouest à l'Est de l'Europe. Une aire dépressionnaire recouvre le Nord-Ouest de ce continent (Reykjavick 754mm). Des minima relatifs subsistent sur la mer Syrthénienne (Naples 760mm) et sur le golfe de Gabès (Gabès 758mm). Une pression élevée règne sur les Balkans (Bucarest 767mm), au Sud de la Péninsule ibérique (San-Fernando 767mm), sur le Maroc et l'Algérie (Djelfa 768mm).

En Algérie, ce matin, le ciel est beau dans l'Ouest, très nuageux ou couvert à l'Est. Les vents soufflent du secteur Ouest et sont modérés ou assez forts. Il a plu hier et cette nuit sur le centre du Tell et des Hauts-Plateaux et vers la Tunisie. La mer est belle ou agitée.

Jusqu'à Midi : Baisse barométrique : Nord et Ouest bassin méditerranéen. Algérie. Hausse : Est bassin. Tunisie. En Algérie, à l'Ouest : temps beau ou peu nuageux. Vents d'Ouest à Sud-Ouest modérés. Température en hausse. A l'Est : d'abord très nuageux avec quelques averses puis éclaircie. Vents du secteur Ouest modérés. Température stationnaire.

	Oran	Alger	Constantine
	Beau ou peu nuageux. Vents d'Ouest à Sud-Ouest modérés	Beau ou peu nuageux. Vents d'Ouest à Sud-Ouest modérés	Très nuageux avec quelques averses puis éclaircie. Vents du secteur Ouest modérés
	Beau ou peu nuageux. Vents d'Ouest à Sud-Ouest modérés	Beau ou peu nuageux. Vents d'Ouest à Sud-Ouest modérés	Très nuageux avec quelques averses puis éclaircie. Vents du secteur Ouest modérés
	Beau temps. Vents de Nord-Est modérés	Beau temps. Vents du secteur Nord modérés	Beau ou peu nuageux. Vents de Nord-Ouest assez forts à modérés

Vents de Sud à Sud-Ouest modérés à assez forts

Vents d'Ouest à Sud-Ouest modérés

Vents du secteur Ouest modérés
Sud-Ouest 8 à 10
secteur Nord 8 à 10
Nord-Ouest à Ouest 8 à 10
Nord-Ouest 8 à 10

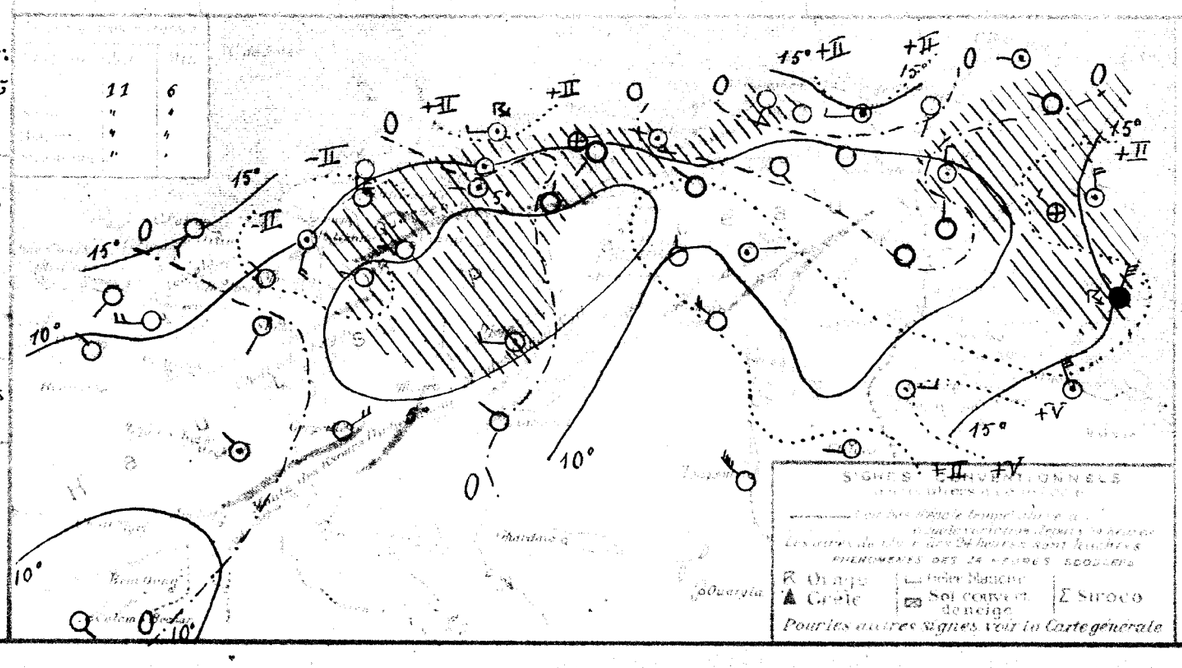

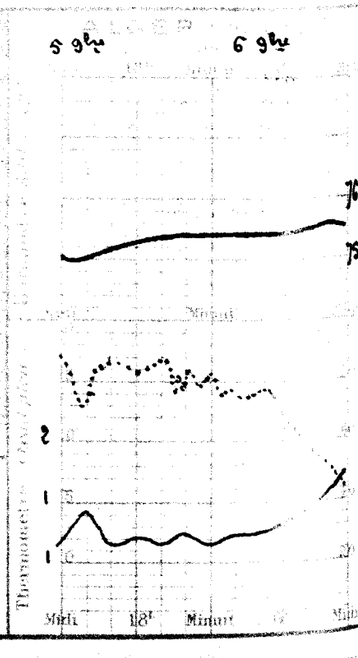

52e Année N° 311

BULLETIN MÉTÉOROLOGIQUE DE L'ALGÉRIE

Dimanche 7 Novembre 1926 — 7h Matin

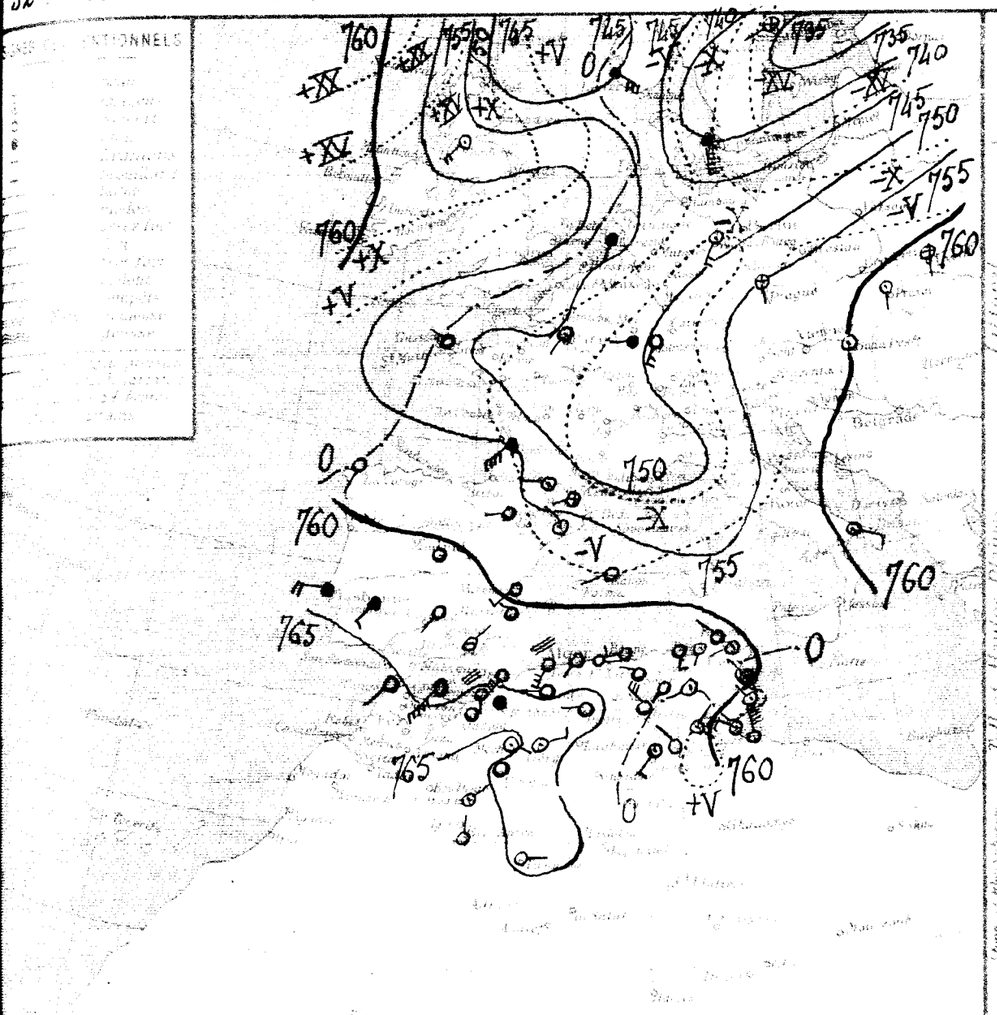

STATIONS	Altitude en mètres	Observation de 7 heures du matin: Pression réduite à 0° au niveau de la mer (millimètres)	Différence	Température de l'air (degrés centigrades)	Différence	Vent (direction et force de 0 à 5)	État du ciel	État de la Mer	Durée en heures du soleil: Depuis le lever du soleil (minutes)	Depuis le 1er janvier (heures)	Pluie en millimètres	Pluie du 31 8bre au 7 9bre (millimètres)	Pluie du 1er janvier au 31 8bre (millimètres)	PHÉNOMÈNES
Nemours	4	65.6	-1.1	16.4	+2.2	S 2	couvert	Houleuse	20	15		7.7		
Bône Sif	3													
Oran	84													
Mostaganem	22													
Tenes	32	62.5	-1.5	15.8	+3.4	SSW 5	couvert	Houleuse	18	13		38.0	8	
Blida	267	61.8	-3.7	16.0	+5.0	W 2	8 mag.		19	14		107.8	50	
Boufarik	144	60.1	-3.6	14.9	+3.2	WSW 3	mag.		15	11	0.0	84.4	42	vers 2h petite pluie
Alger	59	60.6	-2.7	16.2	+1.3	SW 2	couvert	Belle	18	16		74.4	51	
Maison Carrée	70													
Bougie — Carbon	0	60.7	-3.2	17.0	+3.0	WSW 3	couvert	B. Belle	17	15		6.2	26	
Bougie												9.1	22	
Philippeville	7													
Cap de Garde	103	61.0	-2.5	15.0	-1.0	S 3	couvert	B. Belle	21	12		13.1		
La Calle	10	"	"	14.3	+1.3	SSW 2	8 mag.	Agitée	19	13	1.0	26.4	53	18.19h pluie
Bizerte	7													
Tunis	30	60.7	-1.8	11.6	-2.2	WSW 1	mag.		20	10		32.3	47	
Sfax	9	58.5	-0.6	15.4	-0.2	NW 2	d	Agitée	18	15	25.0	34.0	17	Orageux
Gabès	3	65.7	-0.9	10.0	+1.0	calme	couvert		20	8			31	
Tlemcen	810												12	
Sidi Bel Abbès	475	66.1	"	13.9	"	calme	pluie		18	12	0.3	14.9	46	Pluie ce matin
Saïda	1000	"	"	8.2	+1.0	SW 1	8 mag.		18	2		13.8	16	
Mascara	500	64.7	-2.1	12.2	+5.8	W 2	couvert		16	10		33.0	13	
Relizane	3	"	"	15.5	+5.7	SW 4	d		20	13		19.1	23	
Orléansville	119	62.2	-3.8	13.7	+7.0	W 1	couvert		18	11	1.0	35.0	8	Pluie la nuit
Tiaret	1050	64.3	-1.1	10.0	+5.8	W 1	d		14	8		25.7	16	
Vialar	1000	63.4	-4.2	10.0	+4.5	NW 5	d		14	8		12.5	25	
Mecéra	1145											76.5	48	
Aïn Sefra	1065											13.5	21	
Fort National	947											18.2	30	
Tizi Ouzou	225	"	"	12.9	+1.8	E 1	couvert		17	11		25.0	26	
Bordj Bou Arréridj	1												12	
Sétif	1100	63.6	-1.6	8.2	+2.8	WNW 2	couvert		13	6	0.1	8.5	42	Pluie hier
Batna	1064	65.4	-0.4	8.3	+1.9	SW 1	d		13	4	gttes	2.0		6-7h gouttes
Constantine	1	61.8	"	7.8	"	NW 1	d		15	2		7.0	25	
Guelma	227	62.2	-1.6	10.5	+0.8	calme	couvert		20	8		1.2	34	
Tebessa	960	64.3	+0.1	6.0	-2.0	calme	8 mag.		14	4				
El Aricha	1273													
Aïn Sefra	1075	55.2	"	7.0	"	calme	couvert			5				
Mécheria	1170	63.6	-2.5	10.0	+3.0	SE 1	8 mag.		16	"		8.0	24	
Géryville	1370	65.4	-1.4	6.4	+0.3	ENE 3	8 mag.		14	1		5.0	19	
Aïn Oussera	1												33	
Djelfa	1100	65.3	-2.3	8.0	+3.5	W 2	couvert		10	3		6.0	26	
Bou Saada	559													
Biskra	120													
Touggourt	60	"	"	16.5	+5.5	N 1	clair		20	11			8	
El Goléa	397													
Beni Abbès	500	64.2	-0.6	12.0	-2.0	NE 1	8 mag.		"	7				
Colomb Béchar	806												2	
Laghouat	771													
Biskra	128	62.3	0.0	17.0	+3.0	NW 5	couvert		24	15	gtes		2	7h gouttes
Touggourt	60	63.6	+0.3	12.4	-1.6	SW 5	8 mag.		22	9			2	
El Goléa	397	"	"	12.5	+2.4	NW 1	clair		23	9			2	
Tozeur	50	63.0	+5.0	12.0	-2.0	NE 1	8 mag.		24	10			2	
Ghardaïa	500													
Ouargla	137													
El Golea	397													
Beni Abbès	500	63.8	-0.8	10.0	0.0	N 2	Beau			9				
Timmoun	300	65.7	-0.6	10.0	0.0	E 1	clair			10				
Adrar														
In Salah														
Ft Flatters														
El Golea														
Djanet														
Tamanrasset														
Bordj														

Sahara

Temperatures extrêmes

Stations	Max.	Min.
Paris	12	7
Nice	"	"
Biarritz	"	"
Strasbourg	"	"

Pression atmosphérique en Europe — Le baromètre a baissé fortement à l'Ouest de l'Europe au se trouve un anticyclone (Reykjavick 765m/m), s'étendant à l'Ouest de l'Afrique du Nord (Géryville 765m/m). Une aire dépressionnaire remonte Nord-Est de l'Europe (Stockholm 756m/m) au Nord et à l'Est du bassin méditerranéen (Ajaccio 752m/m).

En Algérie, ce matin, le ciel est couvert, les vents soufflent en majorité de Sud-Ouest et sont modérés ou assez forts. Des pluies éparses sont tombées hier soir et cette nuit en quelques points du réseau.

La mer est houleuse à Nemours et à Cap Bénéd, belle ou agitée ailleurs.

Probabilités météorologiques générales — Jusqu'à Midi: Baisse barométrique Nord et Ouest bassin méditerranéen. Afrique du Nord. Hausse: Est bassin. Sud Espagne. En Algérie, à l'Ouest: Temps très nuageux avec éclaircies. Vents de Sud-Ouest assez forts à forts. A l'Est: Temps très nuageux ou couvert avec quelques averses puis éclaircies. Vents de Sud à Sud-Ouest modérés à assez forts. Température en hausse.

	ORAN	ALGER	CONSTANTINE
Littoral et Tell	très nuageux avec éclaircies. Vents de Sud-Ouest assez forts à forts	très nuageux avec éclaircies. Vents de Sud-Ouest assez forts à forts	Temps nuageux ou couvert avec quelques averses puis éclaircies. Vents de Sud à Sud-Ouest modérés à assez forts.
Hauts Plateaux	très nuageux au Nord. Vents de Sud-Ouest assez forts à forts	très nuageux au Nord. Vents de Sud-Ouest assez forts à forts	très nuageux ou couvert avec quelques averses puis éclaircies. Vents de Sud à Sud-Ouest modérés à assez forts
Sahara	Beau Temps. Vents de Nord-Est faibles	Beau ou peu nuageux. Vents du secteur Nord faibles	très nuageux au Nord avec quelques averses, beau au Sud. Vents de Nord-Ouest modérés

Avis aux ports
- Golfe du Lion: Vents d'Est à Sud modérés à assez forts
- Baléares: Vents de Sud-Ouest modérés à assez forts
- Oran, Alger: Vents de Sud-Ouest assez forts à forts
- Bizerte: Vents du secteur Sud modérés à assez forts

Vents en altitude
- Ouest Algérie
- " Sahara
- Est Algérie
- " Sahara

Avis aux Agriculteurs

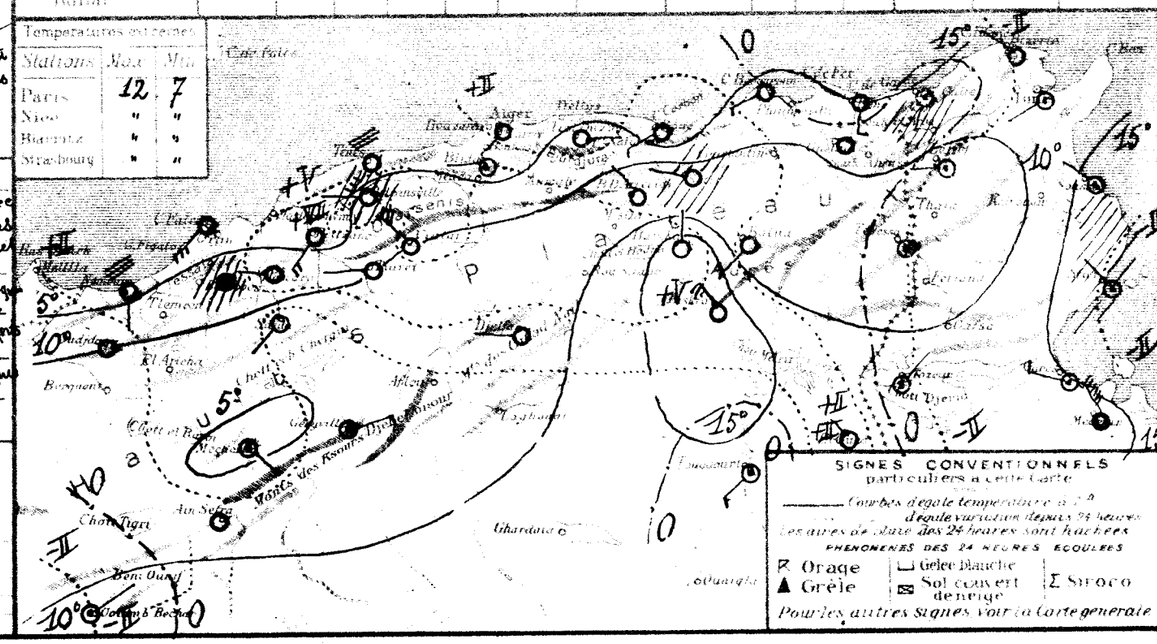

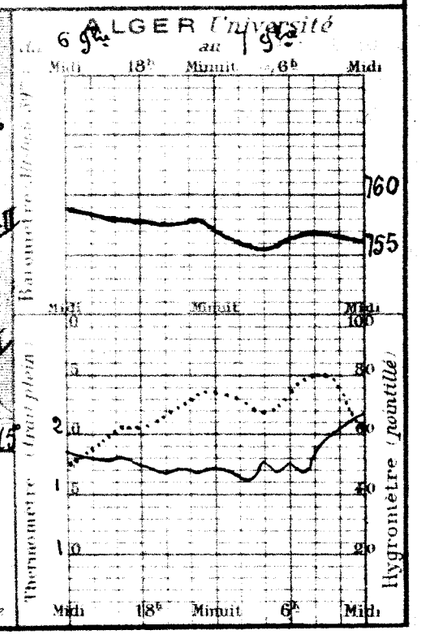

BULLETIN MÉTÉOROLOGIQUE DE L'ALGÉRIE

Année N° [illegible]

Lundi 8 Novembre 1926

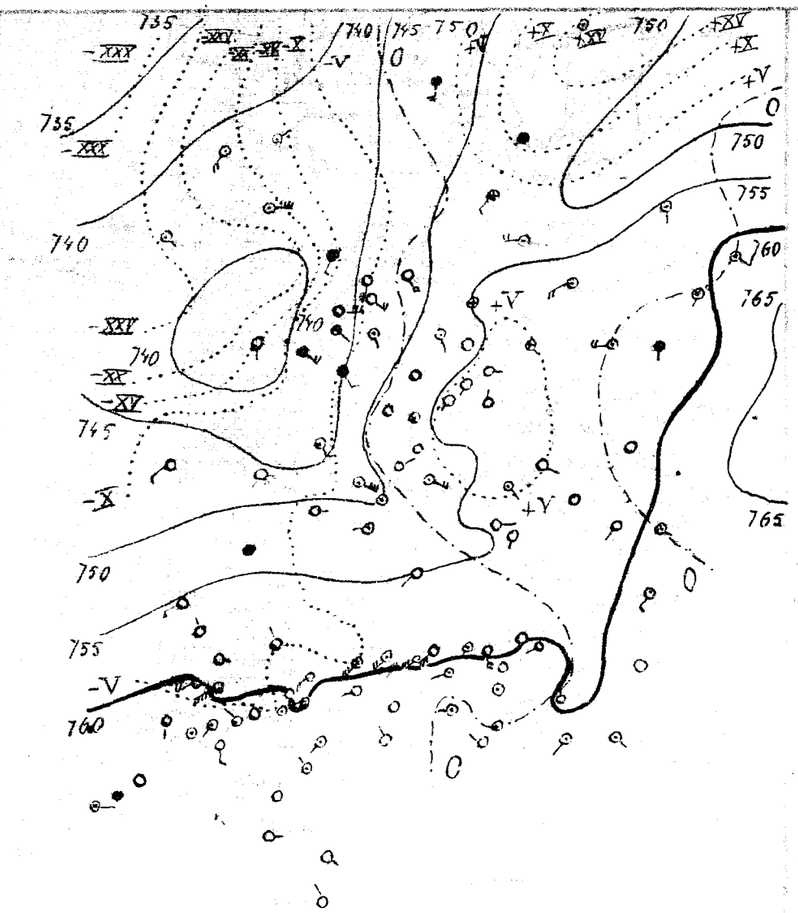

Stations	Température	Tension	Vitesse	Direction	Temps	Vent	Pluie	Pluie 31 8h 8 9h	Pluie 31 8h	Observations
	61.1	-4.5	15.0	-1.4	S 1	mag.	Agitée	23 14	7.7	
	57.3	-5.2	17.4	+1.6	SSW 5	mag.	Agitée	19 17	38.0	8
	59.6	-2.2	18.0	+2.0	calme	Emag.		21 17	107.8	50
	57.2	-2.9	17.2	+2.3	WSW 4	Beau		18 16	84.4	42
	57.6	-3.0	19.2	+3.0	SW 4	mag.	Agitée	22 18	74.4	51
Carlon	58.1	-2.8	20.0	+3.0	SW 5	couvert	Belle	22 16	6.2	25
	58.0	"	17.1	"	SW 1	Emag.	Belle	20 13 1.0	10.1	22
	59.3	-1.7	17.0	+2.0	S 4	couvert	Houleuse	19 14	13.1	
	"	"	17.0	+2.7	SSE 2	Emag.	Agitée	18 16 1.0	27.4	53
	60.0	-0.7	16.0	+4.4	WSW 1	couvert		21 13	32.3	47
	59.5	+1.0	15.2	-0.2	N 2	clair	Calme	" 14	34.0	17
	60.7	-5.0	12.0	+2.0	calme	mag.		22 11		31
	59.6	"	14.6	"	S 2	d		17 10	17.0	12
	60.9	-5.2	10.4	-3.5	W 1	brume		19 10	14.0	46
	"	"	12.0	+3.8	SE 1	clair		18 11	13.8	16
	60.8	-3.9	12.2	0.0	calme	Emag.		18 11	33.0	13
	"	"	11.0	-1.5	SSW 4	d		20 13	19.1	23
	60.1	-2.1	12.4	-1.3	SE 1	Beau		19 12	35.0	8
	61.1	-3.2	11.4	+1.4	WSW 1	d		14 10	28.7	36
	61.7	-1.7	10.0	0.0	NW 2	clair		13 7	12.5	25
	60.2	-3.1	9.7	+0.3	SW 1	Emag.		12 6	96.5	48
									13.5	21
	58.7	"	13.7	"	SW 5	Beau		14 11	18.2	30
			14.2	+1.3	NE 1	Emag.		21 15	25.0	26
	60.2	-1.6	11.2	+3.4	SSE 5	Beau		18 10		12
	61.0	-2.6	10.0	+1.8	WSW 2	Emag.		16 8 0.2	8.7	42
									2.0	
	61.0	"	13.7	"	WSW 1	clair		21 5 6.0	15.0	23
	59.8	-2.4	15.0	+4.5	calme	Beau		17 11 0.6	1.8	34
	62.9	-1.4	9.0	+3.0	calme	mag.		15 6		
	62.5	-2.7	6.0	-1.0	NW 1	Beau		" 5		
									8.0	24
									5.0	19
										35
	64.3	-1.0	7.6	-0.4	calme	Beau		13 5	6.0	26
	61.7	"	14.5	-2.0	N 1	clair		22 13		8
	62.4	-1.8	10.0	-2.0	calme	clair		" 6		
	62.0	"	9.0	"	NW 2	d		" "		2
	62.5	+0.2	13.0	-4.0	W 1	Emag.		" 12 11.0	11.0	2 0-6h pluie
										2
	"	"	12.1	-0.4	NW 1	clair		22 9		2
	63.0	0.0	11.0	-1.0	calme	Emag.		20 9		
										2
	61.2	-2.6	10.0	0.0	E 1	clair		" 10		
	63.5	-2.2	11.0	+1.0	SE 1	d		" 10		
	"	"	11.0	"	NNW 2	d		" 10		

Le baromètre a baissé sur l'Ouest de l'Europe et sur l'Afrique du Nord que recommence une dépression nouvelle (Westmanoger 732 mm - Brest 738 mm - Lerwick 757 mm). La pression est élevée sur les Balkans (Sofia 766 mm).

En Algérie, ce matin, le ciel est nuageux ou couvert sur le littoral, beau ou peu nuageux sur le reste du réseau. Les vents soufflent en majorité de Sud-Ouest et sont forts à l'Ouest et assez forts à l'Est. Quelques pluies sont tombées hier et cette nuit sur l'Est de l'Algérie.

La mer est houleuse à Cap Falcon, Cap Bougaroni et Cap de Garde, belle ou agitée ailleurs.

Probabilités

Jusqu'à Midi : Baisse barométrique. Bassin méditerranéen - Algérie - Espagne - Hausse : Ouest Maroc - En Algérie, à l'Ouest : temps nuageux à très nuageux ou couvert - Vents de Sud à Sud-Ouest forts à très forts - A l'Est : temps nuageux avec éclaircies - Vents du secteur Sud assez forts - Température en hausse (sirocco principalement sur la moitié Est.)

Littoral et Tell	Nuageux à très nuageux ou couvert - Vents de Sud à Sud-Ouest forts à très forts	Nuageux à très nuageux ou couvert - Vents de Sud à Sud-Ouest assez forts à forts	Nuageux avec éclaircies Vents du secteur Sud assez forts (sirocco)
Hauts Plateaux	Nuageux à très nuageux ou couvert - Vents de Sud à Sud-Ouest forts à très forts	Nuageux à très nuageux ou couvert - Vents de Sud à Sud-Ouest assez forts à forts	Nuageux avec éclaircies Vents du secteur Sud assez forts (sirocco)
Sahara	Beau ou peu nuageux Vents du secteur Sud modérés	Beau ou peu nuageux Vents d'Est à Sud faibles ou modérés	Beau ou peu nuageux Vents d'Est à Sud faibles ou modérés

Vents d'Est à Sud assez forts

Vents de Sud-Ouest assez forts à forts

{ Vents de Sud à Sud-Ouest forts à très forts

Vents du secteur Sud assez forts

Sud-Ouest à Ouest 15 à 18

Sud à Sud-Ouest 10 à 12

Sud-Ouest à Sud 12 à 15

Secteur Sud 10 à 18

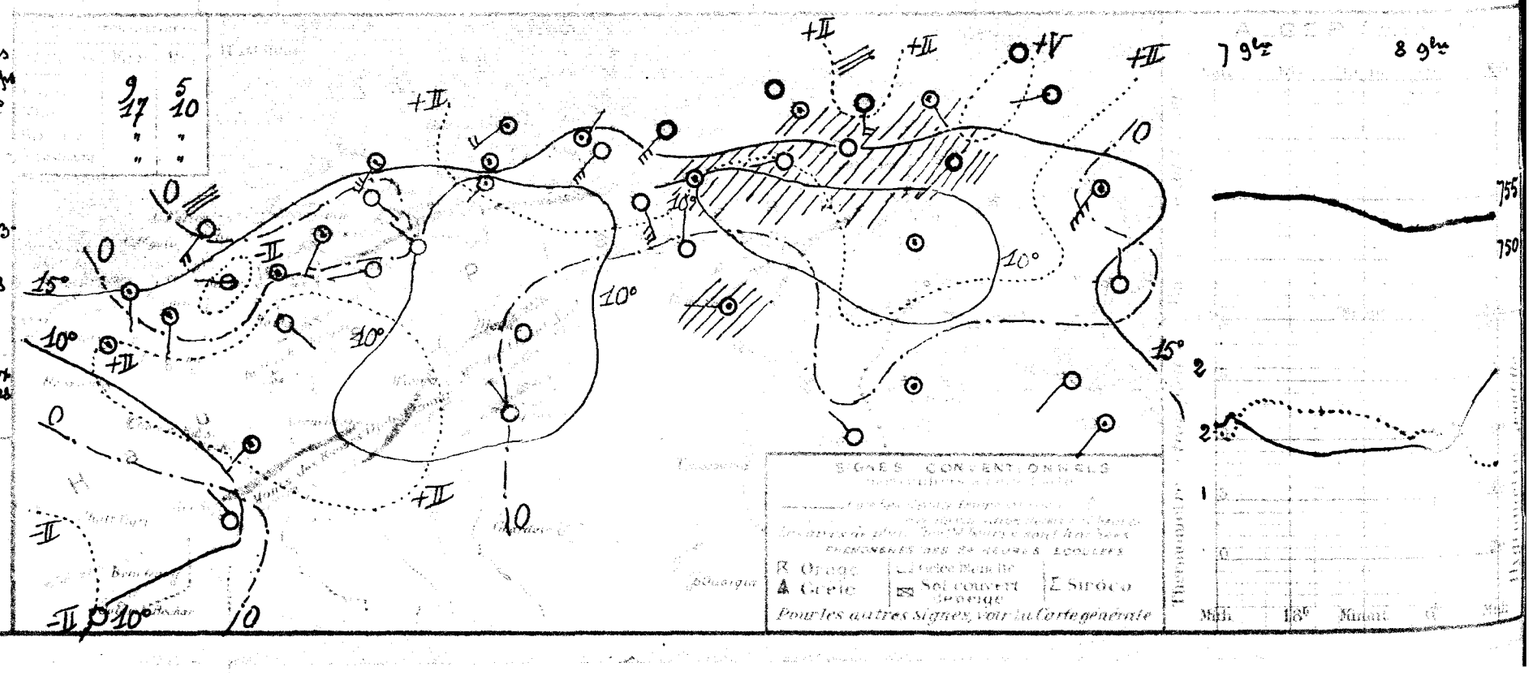

BULLETIN MÉTÉOROLOGIQUE DE L'ALGÉRIE

Mardi 9 Novembre 1926 — 7h. Matin

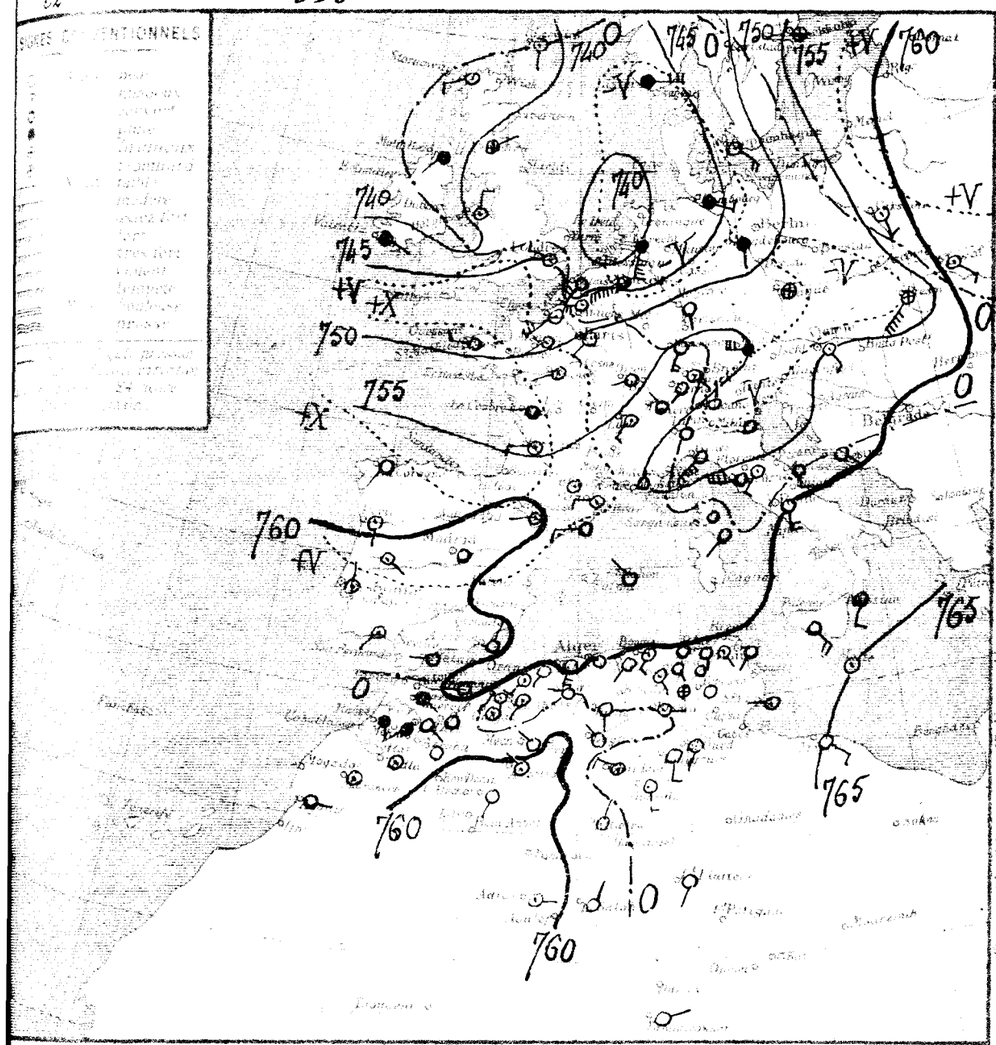

STATIONS	Altitude en mètres	Observation de 7 heures du matin: Pression à 0° réduite au niveau de la mer: Observation	Variation en 24 heures	Température de l'air: Observation	Variation en 24 heures	Vent: Direction	Force (échelle de Beaufort)	État du Ciel	État de la Mer	Dans les 24 heures: Température extrêmes: Max.	Min.	Pluie en millimètres	Pluie du 31 8h au 9 8h millimètres	Pluie du 30 8h au 31 8h millimètres	PHÉNOMENES
Nemours	4	62.5	+1.4	14.4	-0.6	S	1	nuageux	Belle	21	14		7.7		
Beni Saf	3														
Oran	53														
Mostaganem	26	61.2	"	18.6	"	SW	2	Beau	Belle	22	15				
Tenes	59	59.5	+2.5	16.8	-0.6	SSW	4	Beau	Agitée	22	16		58.0	8	
Blida	267												107.8	50	
Bouzarea	344	59.7	+2.5	17.2	0.0	WSW	3	clair		22	16		84.4	42	
Alger	59	60.0	+2.4	17.8	-1.4	calme		Beau	Belle	25	16		74.4	51	
Maison Carrée	48														
Bougie — Carlon	9	60.2	+2.1	21.0	+1.0	SW	3	nuageux	Belle	25	18		6.2	26	
Philippeville	47	60.1	+2.1	15.0	-1.6	calme		Beau	Belle	24	14		10.1	22	
Cap de Garde	161	61.1	+1.8	18.0	+1.0	S	1	couvert	Belle	27	17		13.1		
La Calle	10	"	"	19.3	+2.3	SSE	3	nuageux	Agitée	24	17		27.4	53	
Bizerte	5														
Tunis	66	61.2	+1.2	15.5	-0.5	SW	1	couvert		24	14	gltes	32.3	47	gouttes fines
Sfax	8	62.6	+3.1	15.8	+0.6	W	1	nuageux		22	15		54.0	17	
Oudjda	580	61.6	+0.9	11.0	-1.0	calme		nuageux		23	9			31	
Tlemcen	810	62.0	+2.4	13.7	-0.8	SSW	3	d		20	11		17.0	12	
Sidi Bel Abbès	470												14.9	46	
Saïda	860	"	"	8.8	-3.2	SE	1	clair		24	8		13.8	16	
Mascara	590	61.8	+1.0	10.2	-2.0	NW	4	Beau		22	10		33.0	13	
Relizane	54	"	"	12.9	-1.1	SSW	4	couvert		23	12		10.1	23	
Orléansville	115	61.2	+1.1	11.0	-1.4	SSE	1	nuageux		22	11		35.0	8	
Tiaret	1023	61.0	-0.1	9.0	-2.4	WNW	1	clair		22	8		25.7	36	
Vialar	840	62.7	+1.0	6.5	-3.5	SW	1	d		21	4		12.5	25	
Médéa	935	61.3	+1.1	9.5	-0.4	E	1	d		19	4		96.5	48	
Aumale	817	"	"	12.0	"	S	1	nuageux		18	11		13.5	21	
Fort National	945	61.4	+2.7	12.7	-1.0	SW	2	Beau		24	12		18.8	30	
Tizi Ouzou	222	62.2	"	13.0	-0.6	NE	1	nuageux		26	12		25.0	26	
Bordj Bou Arreridj	915	61.5	+1.3	10.4	-0.8	calme		Beau		18	10			19	
Setif	1079	61.0	+0.9	11.8	+1.8	SSE	2	nuageux		21	10		2.7	42	
Batna	1044	63.0	"	10.8	"	calme		couvert		19	10		2.0		
Constantine	660	61.8	+0.8	13.0	+0.8	SSE	1	couvert		22	5		13.0	23	
Guelma	228	60.5	+0.7	15.5	+0.5	calme		d					1.8	34	
Tebessa	882	63.3	+0.9	12.0	+3.0	calme		clair		22	10				
El Aricha	1250														
Ain Sefra	1073	61.5	-1.0	5.0	-1.0	NW	1	nuageux		25	5				
Mecheria	1167	60.3	"	9.9	"	NW	1	clair		20	"		8.0	24	
Geryville	1180													19	
Aflou	1426													35	
Djelfa	1140	63.7	-0.6	9.0	+1.4	S	2	Beau		23	7		6.0	26	
Bou Saada	550														
M'sila	406														
Barika	484	"	"	12.8	-1.7	NE	2	clair		24	"			8	
Colomb Bechar	769	58.8	-3.6	17.0	+7.0	SSW	1	clair		24	9				
Laghouat	751	62.8	-0.1	10.0	+1.0	NNW	1	d		24	8			2	
Biskra	128	62.6	+0.1	15.0	+3.0	E	1	nuageux		24	15			2	
Touggourt	69	63.5	+0.5	16.4	+2.2	S	3	clair		26	12			2	
El Oued	70	"	"	14.8	+3.1	SSW	1	d		22	12			2	
Tozeur	50														
Ghardaïa	396	"	"	13.3	+1.7	WNW	5	nuageux		25	10			2	
Ouargla	157	63.6	+1.3	12.0	+3.0	S	3	clair		"	8				
El Goléa	394	63.1	-0.2	10.0	-1.0	NNE	1	d		"	9				
Beni Abbès	402														
Timimoun	244														
Adrar		"	"	20.0	+9.0	E	1	nuageux		"	11				
In Salah		61.6	-0.2	17.0	+3.0	NNE	1	clair		"	14				
El Plateau		"	"	11.0	"	SSW	1	d		"	"				
El Polidor															
Djanet															
Tamanrasset		"	"	15.0	"	ENE	2	clair		"	12				
Kidal															

Situation générale et situation en Algérie — Le baromètre a baissé de la mer du Nord aux Balkans. Une aire dépressionnaire s'étend du Nord-Ouest de l'Europe (Stornoway 757mm) à la Méditerranée (Marignane 755mm). Un minimum relatif se tient au Sahara occidental (Colomb-Béchar 759mm). La pression est élevée sur l'Est de la Méditerranée (Malta 765mm) elle est moyenne sur le Nord de l'Afrique (Gelessa 764mm).

En Algérie, ce matin, le ciel est nuageux avec éclaircies à l'Ouest et au Centre, couvert à l'Est. Les vents soufflent du secteur Sud et sont faibles ou modérés.

La mer est belle ou agitée

Probabilité (valable pour 6 heures) — Jusqu'à Midi : Hausse barométrique : Nord et Est bassin méditerranéen - Est Afrique du Nord ; Baisse : Ouest bassin - Ouest Afrique du Nord. En Algérie, à l'Ouest : temps nuageux à très nuageux, quelques pluies sur l'ouest. Vents de Sud-Ouest à Ouest faibles ou modérés. A l'Est : temps beau ou peu nuageux. Vents de Sud à Sud-Ouest faibles. Température stationnaire.

	ORAN	ALGER	CONSTANTINE
Littoral et Tell	Nuageux à très nuageux. Quelques pluies à l'Ouest. Vents de Sud-Ouest à Ouest faibles ou modérés	Nuageux à très nuageux. Vents de Sud-Ouest à Ouest faibles ou modérés	Beau ou peu nuageux. Vents de Sud à Sud-Ouest faibles
Hauts Plateaux	Nuageux à très nuageux. Quelques pluies à l'Ouest. Vents de Sud-Ouest à Ouest faibles ou modérés	Nuageux à très nuageux. Vents de Sud-Ouest à Ouest faibles ou modérés	Beau ou peu nuageux. Vents de Sud à Sud-Ouest faibles
Sahara	Nuageux à très nuageux. Vents du secteur Est faibles ou modérés	Beau à nuageux. Vents de Nord-Est faibles	Beau temps. Vents variables faibles

Avis aux ports

Golfe du Lion	Vents d'Ouest à Nord-Ouest faibles ou modérés
Baléares	Vents d'Ouest faibles ou modérés
Oran, Alger	Vents de Sud-Ouest à Ouest faibles ou modérés
Bizerte	Vents de Sud à Sud-Ouest faibles

Vents en altitude

Ouest	Algérie	Sud-Ouest à Ouest 8 à 10m
"	Sahara	Sud à Sud-Ouest 8 à 10m
Est	Algérie	Sud à Sud-Ouest 6 à 8m
"	Sahara	Est à Sud 6 à 8m

Avis aux Agriculteurs

Températures extrêmes	Max.	Min.
Paris	15	8
Nice	16	10
Biarritz	"	"
Strasbourg	"	"

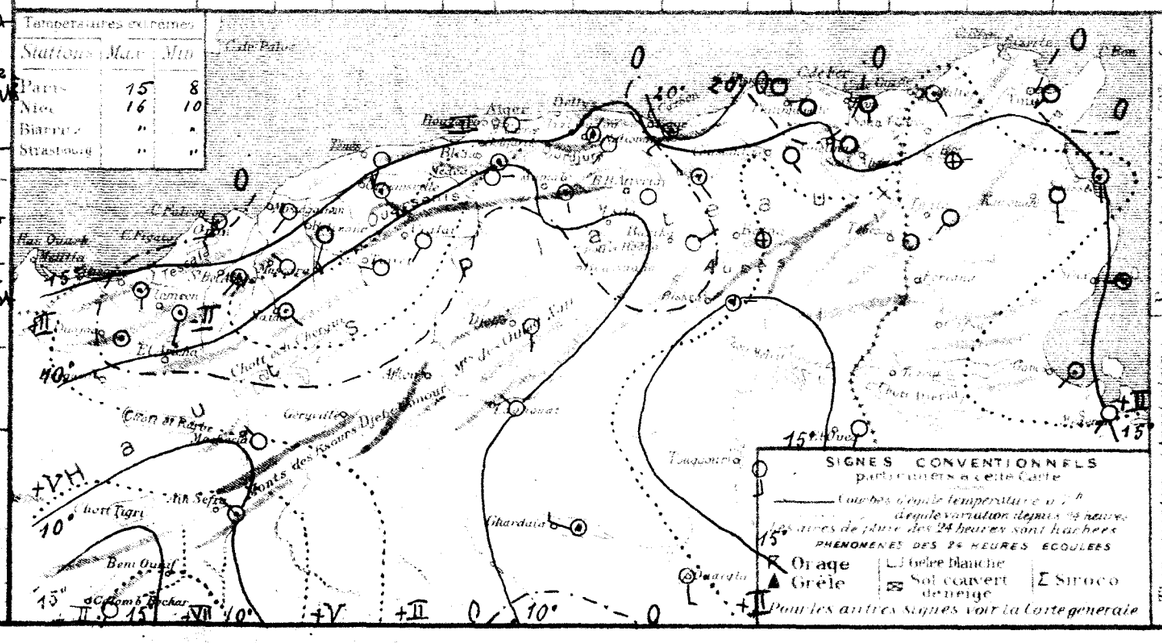

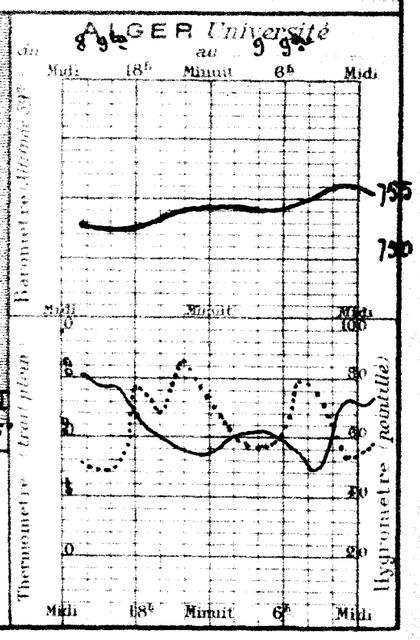

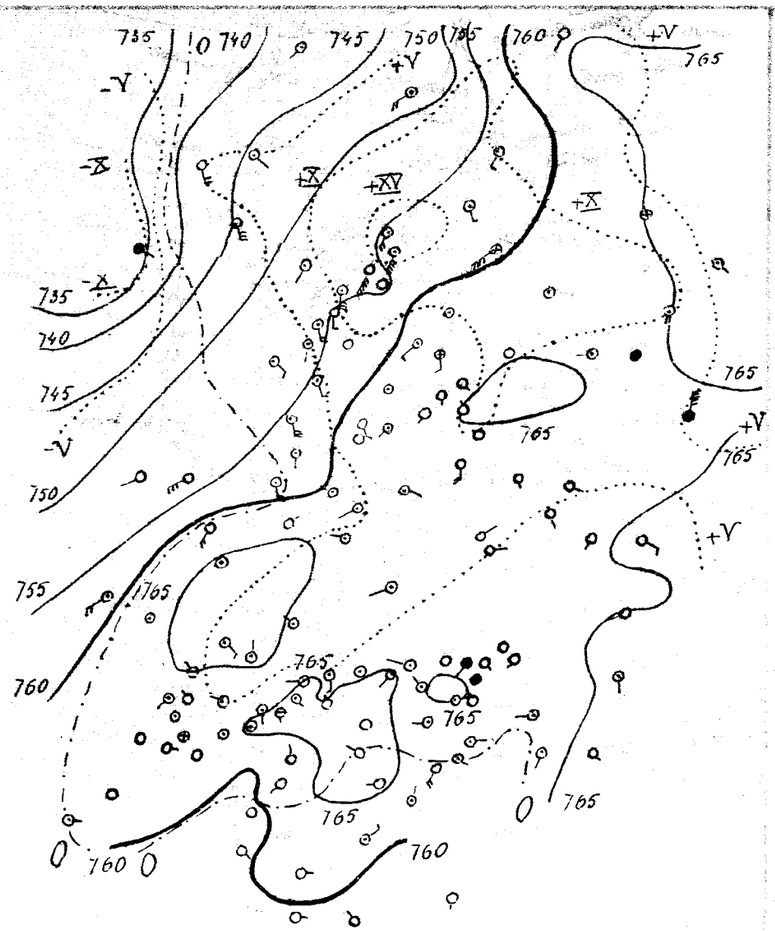

Stations	Pression à 0°	Température	Tension de la vapeur	Humidité relative	Direction du vent	Force du vent	Nébulosité	Pluie 24 h.	Insolation	Pluie 31 8h 10h	Pluie 31 8h	Phénomènes
		OBSERVATION DE 7 HEURES DU MATIN										
	64.3	+1.8	12.6	-1.8	S	1	5mag	Belle	18	11		7.7		
	64.2	+3.0	15.8	-2.8	W	2	Beau	Belle	20	13				
	64.7	+4.9	15.2	-1.6	S	3	5mag	Agitée	21	12		38.0	8	
	64.3	+3.7	15.0	0.0	calme		d		23	15	5.6	113.4	50	Pluie la nuit
	63.7	+4.0	14.4	-2.8	WNW	2	Beau		20	14		84.4	42	
	64.1	+4.1	15.5	-2.3	calme		5mag	Agitée	23	15		74.4	51	
	63.0	+4.0	15.1	-0.9	calme		Beau		22	14				
— Carlon	64.3	+4.1	17.0	-4.0	WNW	2	5mag	Calme	"	16		6.2	26	
	64.1	+4.0	16.7	+1.1	calme		Couvert	Belle	22	16		20.4	22	Pluie du 1er gte (10h,3)
	64.1	+3.0	18.0	0.0	SW	2	pluie	Belle	27	16		13.1		7h averse
	"	"	18.2	-1.1	SSE	1	couvert	Agitée	24	17		27.4	53	
	61.0	+0.7	18.4	+1.9	SW	1	couvert		25	17		32.3	47	
	63.6	+1.7	19.0	+3.9	W	2	5mag	Agitée	22	18		34.0	17	
	65.8	+4.2	8.0	-3.0	calme		5mag		23	7			31	
	65.5	+5.5	9.9	-3.8	S	1	mag		24	8	gtes	17.0	12	18h gouttes
	65.7	+4.0	9.8	0.0	S	1	Brum		18	7		14.9	46	
			7.0	-4.8	NE	1	5mag		20	6		13.8	16	
	65.2	+4.0	10.6	+0.4	SE	1	d		20	10		33.0	13	
	"	"	13.3	+0.3	SSW	3	couvert		22	12		19.1	23	
	64.9	+5.7	11.3	+0.3	S	1	Beau		21	11	gtes	35.0	8	gouttes la nuit
	64.4	+3.4	6.7	-2.3	N	1	clair		18	6		25.7	36	
	66.0	+3.3	7.0	+0.5	NW	3	d		19	5		12.5	25	
	64.2	+2.9	8.7	-0.6	E	2	5mag		28	4		96.5	48	
			10.0	-2.0	calme		d		20	8		13.5	21	
	65.2	+5.8	10.7	-2.0	SW	2	mag		20	9		18.2	30	
	"	"	15.0	+1.4	SSW	1	5mag		25	15		25.0	26	
	64.0	+2.5	9.2	-1.2	SW	1	clair		24	9			12	
	64.0	+2.1	10.9	-0.3	NW	2	5mag		21	10		2.7	42	
	65.0	+1.1	12.0	+1.2	calme		d		22	12		2.0		
	65.5	+3.7	13.4	-0.5	SSW	1	mag		22	5		13.0	23	
	64.2	+5.7	14.3	-1.2	calme		pluie		26	14	0.2	2.6	34	depuis 5h pluie
	65.0	+1.2	16.0	+4.0	calme		couvert		23	14				
	62.5	+2.8	5.0	-5.0	SW	1	Beau		"	4				
	64.0	+3.7	8.0	-1.9	N	2	couvert		21	"		8.0	24	
													19	
													33	
	68.1	+4.4	3.1	-5.9	calme		clair		21	3		6.0	26	
	"	"	17.0	+4.2	N	2	clair		25	15			8	
	56.0	-2.8	9.0	-8.0	calme		clair		"	7				
	68.7	"	9.0	-1.0	NW	1	d		24	8			2	
	63.2	+0.6	18.0	+3.0	W	1	5mag		26	18	0.9	11.9	2	Pluie la nuit
	63.3	-0.2	18.8	+2.4	SW	4	Beau		28	16			2	
	"	"	16.0	+1.8	ESE	1	mag		28	13			2	
	62.0	"	14.0	+3.0	E	2	5mag		26	9				
	65.3	"	16.2	+2.9	W	1	clair		27	15			2	
	61.9	-1.7	15.0	+3.0	NNE	2	5mag		27	15				
	60.7	-2.4	17.0	+7.0	NE	3	mag		26	9				
	59.6	"	10.0	"	SE	1	Beau		"	8				
	61.2	"	14.0	"	E	1	clair		"	12				
	"	"	11.0	-9.0	E	1	d			10				
	60.3	-2.3	18.0	+1.0	NNW	1	5mag		24	15				
	"	"	11.0	0.0	SSW	1	clair		"	7				
	"	"	18.0	+2.0	NE	2	mag		"	15				

Le baromètre a baissé sur l'Ouest et le Nord de l'Europe que recouvre une aire dépressionnaire (Valentia 732mm – Brono 738mm) – Les minima relatifs se tiennent sur le Nord de la Méditerranée (Perpignan 761mm) et sur le Sahara occidental (Colomb-Béchar 756mm). La pression est élevée au Sud-Ouest et à l'Est de l'Europe ainsi que sur l'Algérie (Grenade 767mm – Sofia 772mm – Lagbouat 769mm). En Algérie, ce matin, le ciel est très nuageux ou couvert au Nord et à l'Est – Les vents soufflent du Sud à Ouest et sont faibles – Des averses éparses sont signalées en différents points du réseau.
La mer est belle ou agitée

Probabilités — Jusqu'à Midi : Hausse barométrique : Sud bassin méditerranéen – Algérie – Tunisie – Baisse Nord bassin – En Algérie temps très nuageux ou couvert – Averses éparses à l'Est – Vents variables faibles à l'Ouest, d'Ouest à Nord-Ouest faibles à l'Est – Température stationnaire à l'Ouest, en baisse à l'Est.

	CE SOIR	DEMAIN	CONSTANTINE
Littoral	Très nuageux ou couvert Vents variables faibles	Très nuageux ou couvert Vents variables faibles	Très nuageux ou couvert Averses éparses – Vents d'Ouest à Nord-Ouest faibles
Hauts-Plateaux	Très nuageux ou couvert Vents variables faibles	Très nuageux ou couvert Vents variables faibles	Très nuageux ou couvert Averses éparses – Vents d'Ouest à Nord-Ouest faibles
Sahara	Beau temps Vents de Nord-Est faibles ou modérés	Beau temps Vents de Nord à Nord-Est faibles ou modérés	Beau temps Vents du secteur Nord faibles ou modérés

Avis aux navigateurs — Vents de Sud à Sud-Ouest modérés à assez forts
Vents de Sud-Ouest à Ouest modérés
Vents variables faibles
Vents d'Ouest à Nord-Ouest faibles
Sud-Ouest 4 à 6m
1000m Nord-Est 4 à 6m – 2000m Sud-Ouest 6 à 8m
Ouest à Nord-Ouest 6 à 8m
Secteur Nord 6 à 8m

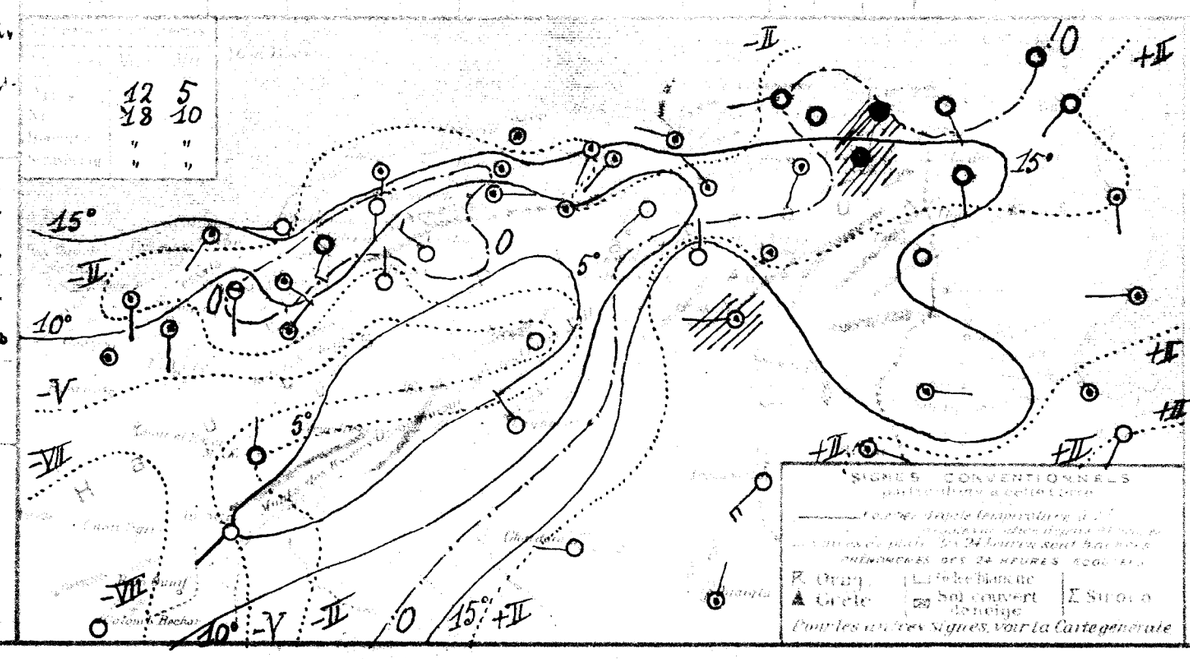

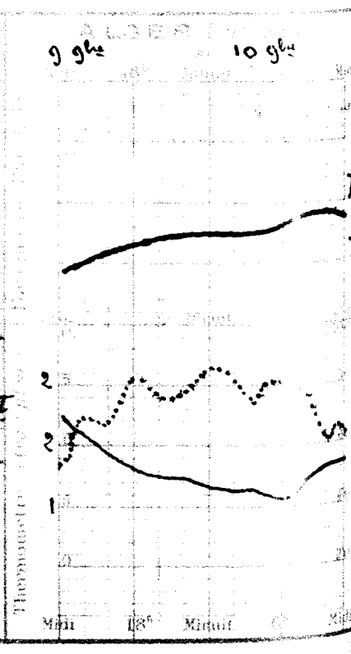

52 Année N° 315

BULLETIN MÉTÉOROLOGIQUE DE L'ALGÉRIE

Jeudi 11 Novembre 1926 — 7h. Matin

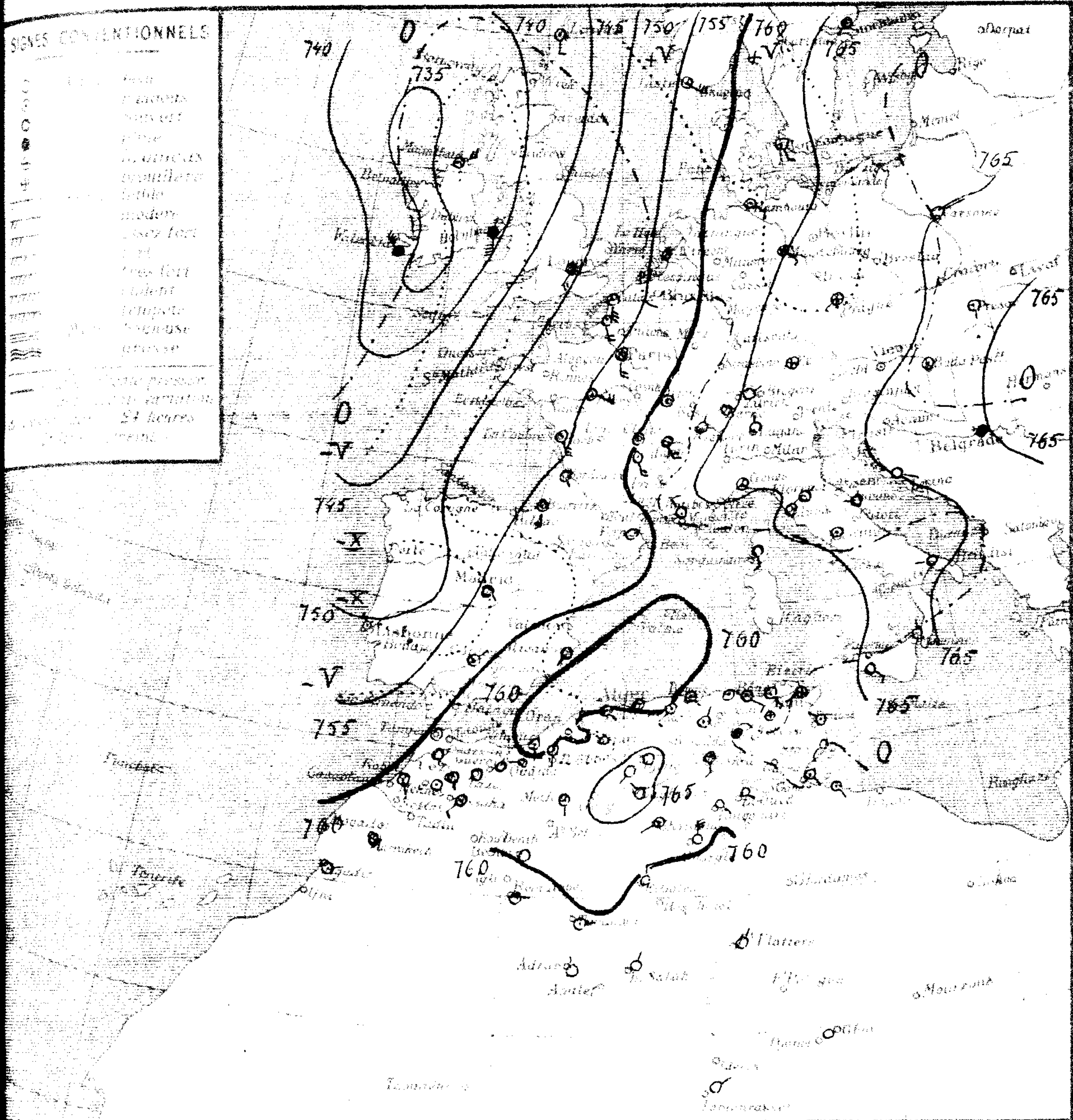

Stations	Altitude en mètres	Pression à 0° et au niveau de la mer: observation	Pression: diff en 24h	Température de l'air: observation	Température: diff en 24h	Vent direction et force de 0 à 9	Etat du Ciel	Etat de la Mer	Dans les 24 heures: Températures extrêmes max	min	Pluie en millim	Pluie du 10 au 11 9h (millim)	Pluie du 1er Sept au 10 9h (millim)	Phénomènes
Littoral														
Nemours	4	52.1	-6.2	13.1	+0.5	S 1	nuag'	Belle	17	11				
Beni-Saf	3													
Oran	53													
Mostaganem	86													
Ténès	58	60.0	-4.7	15.0	-0.2	SE 1	nuag'	Belle	19	13			46	
Blida	267	59.9	-4.4	13.0	-2.0	Calme	d		17	13			163	
Bouzaréa	344	59.5	-4.4	14.9	+0.5	E 1	Beau		16	14			126	
Alger	59	59.9	-4.8	15.8	+0.3	Calme	brumt	Belle	19	15			125	
Maison-Carrée	45													
~~Bougie~~ Carbon	4	60.8	-4.1	12.0	+1.0	SE 1	Tr nuag'	Belle	21	16			32	
Philippeville	47	60.9	-3.2	16.2	-0.5	Calme	d	Belle	20	16	0.2	0.2	42	Pluie la nuit
Cap de Garde	161	62.5	-1.8	16.0	-2.0	SE 3	d	Belle	23	15				
La Calle	10	"	"	19.4	+1.2	SSE 3	nuag'	agitée	22	16			80	
Bizerte	5													
Tunis	66	63.5	+1.6	14.0	-4.4	Calme	brumt		24	13			30	
Sfax	6	61.8	-1.8	20.0	+1.0	Calme	clair	Agitée	23	15			51	
Tell et Hautes Plaines														
Oudjda	580	61.0	-4.8	8.0	0.0	W 2	couvert		18	8				
Tlemcen	800	62.0	-3.5	8.9	-1.0	SW 2	nuag'			7			29	
Sidi-Bel-Abbès	470	60.4	-5.3	7.2	-1.6	S 1	Tr nuag'		15	5			61	
Saïda	850	"	"	11.0	+4.0	SE 2	clair		18	7			30	
Mascara	590	59.7	-3.1	8.4	-2.2	Calme	Beau		16	8			40	
Relizane	74	"	"	10.5	-2.7	SSW 3	Tr nuag'		19	9			42	
Orléansville	112	60.4	-4.5	10.4	-0.0	SW 1	d		18	10			45	
Tiaret	1023	60.0	-4.4	12.8	+6.1	WNW 1	clair		15	9			63	
Vialar	889	61.0	-5.0	12.0	+5.0	NE 3	nuag'		15	7			38	
Médéa	935	59.5	-4.7	13.0	+4.3	SE 1	couvert		14	6			145	
Aumale	905												35	
Fort-National	942	59.6	-5.6	15.4	+4.7	SW 3	Tr nuag'		15	11			48	
Tizi-Ouzou	222	"	"	12.0	-3.0	ENE 1	d		21	11			51	
Bordj-Bou-Arreridj	915	51.4	-2.6	10.5	+1.3	SE 1	d		22	9				
Sétif	1078	62.1	-1.9	10.0	-0.9	NNE 2	nuag'		20	9			45	
Batna	1044	64.8	-0.2	6.1	-5.9	Calme	pluie		22	6				
Constantine	660												36	
Guelma	268	62.9	-1.3	13.0	-1.3	Calme	brumt		23	12			37	
Tébessa	860													
Steppe et Atlas Saharien														
El Aricha	1250													
Aïn-Sefra	1075													
Mécheria	1167	63.5	-0.5	7.8	-0.2	S 1	nuag'		17	"			32	
Géryville	1320													
Aflou	1420	65.2		6.0	"	SW 1	clair		18	6				
Djelfa	1160	65.6	-2.5	3.9	+0.8	Calme	Beau		21	2				
Bou-Saâda	550													
M'sila	486													
Barika	454												8	
Sahara														
Colomb-Béchar	769	60.2	+4.2	12.0	+5.0	Calme	clair			11				
Laghouat	751	62.8	+0.1	8.0	-1.0	NW 1	d		23	8			2	
Biskra	125	60.4	-2.8	19.0	+1.0	S 3	nuag'		27	17			14	
Touggourt	69	61.0	-2.3	17.2	-1.6	SE 2	clair		29	11			2	
El-Oued	70	"	"	15.1	-1.9	ESE 1	d		30	11			2	
Tozeur	50													
Ghardaïa	526	64.3	-1.0	12.3	+0.9	SW 2	nuag'		27	12			2	
Ouargla	157	60.2	-1.7	13.0	-2.0	N 5	clair		28	13				
El-Goléa	394	59.9	-1.5	12.0	-5.0	N 3	Beau		28	11				
Beni-Abbès	497	58.2	-1.4	10.0	0.0	E 1	clair		"	8				
Timimoun	294	59.7	-1.5	12.0	-2.0	E 1	d		"	11				
Adrar		"	"	18.0	+4.0	N 1	d			13				
In-Salah		58.7	-0.6	16.0	-2.0	NNE 1	Beau		24	12				
Ft Flatters		"	"	17.0	+6.0	NNE 1	clair		"	"				
Ft Polignac														
Djanet		"	"	16.0	"	Calme	clair		"	14				
Tamanrasset		"	"	10.0	-2.0	NE 1	Beau		"	12				
Rabat														

Situation générale et situation en Algérie : Le baromètre a baissé sur l'Ouest de l'Europe et sur l'Afrique du Nord - La pression est basse à l'Ouest et au Nord du continent (Valentia 736mm - Ingo 742mm) ainsi que sur le Sud-Ouest du bassin méditerranéen (Oran 760mm). Elle est élevée sur le centre de l'Europe et de l'Algérie (Prague 769mm - Laghouat 768mm).
En Algérie, ce matin, le ciel est très nuageux ou couvert principalement au Nord et à l'Est. Les vents sont variables et faibles le secteur Sud dominant. Quelques averses sont tombées cette nuit sur l'Est du réseau.
La mer est belle ou agitée.

Probabilité (valable pour le lendemain) : Jusqu'à Midi : Baisse barométrique : Bassin méditerranéen - Afrique du Nord - En Algérie, à l'Ouest : temps devenant couvert et pluvieux. Vents de Sud à Ouest faibles ou modérés - Température en baisse - A l'Est : temps très nuageux ou couvert. Vents d'Est à Sud assez forts ou forts - Température en hausse (Siroco).

	ORAN	ALGER	CONSTANTINE
Littoral et Tell	Très nuageux à couvert et pluvieux - Vents de Sud à Ouest faibles ou modérés	Très nuageux ou couvert Vents de Sud à Ouest faibles ou modérés	Très nuageux à couvert Vents d'Est à Sud assez forts ou forts
Hauts Plateaux	Très nuageux à couvert et pluvieux - Vents de Sud à Ouest faibles ou modérés	Très nuageux ou couvert Vents de Sud à Ouest faibles ou modérés	Très nuageux à couvert Vents d'Est à Sud assez forts ou forts
Sahara	Très nuageux ou couvert Vents d'entre Sud et Ouest faibles ou modérés	Beau temps Vents du secteur Sud faibles ou modérés	Beau puis très nuageux Vents d'Est à Sud assez forts ou forts

AVIS AUX PORTS
- Golfe du Lion : Vents d'Est à Sud faibles
- Baléares : Vents variables faibles
- Oran, Alger : Vents de Sud à Ouest faibles ou modérés
- Bizerte : Vents d'Est à Sud assez forts ou forts

VENTS EN ALTITUDE
- Ouest : Algérie
- " : Sahara
- Est : Algérie
- " : Sahara

Avis aux Agriculteurs

Temperatures extrêmes: Stations	Max	Min
Paris	15	9
Nice	"	"
Biarritz	"	"
Strasbourg	"	"

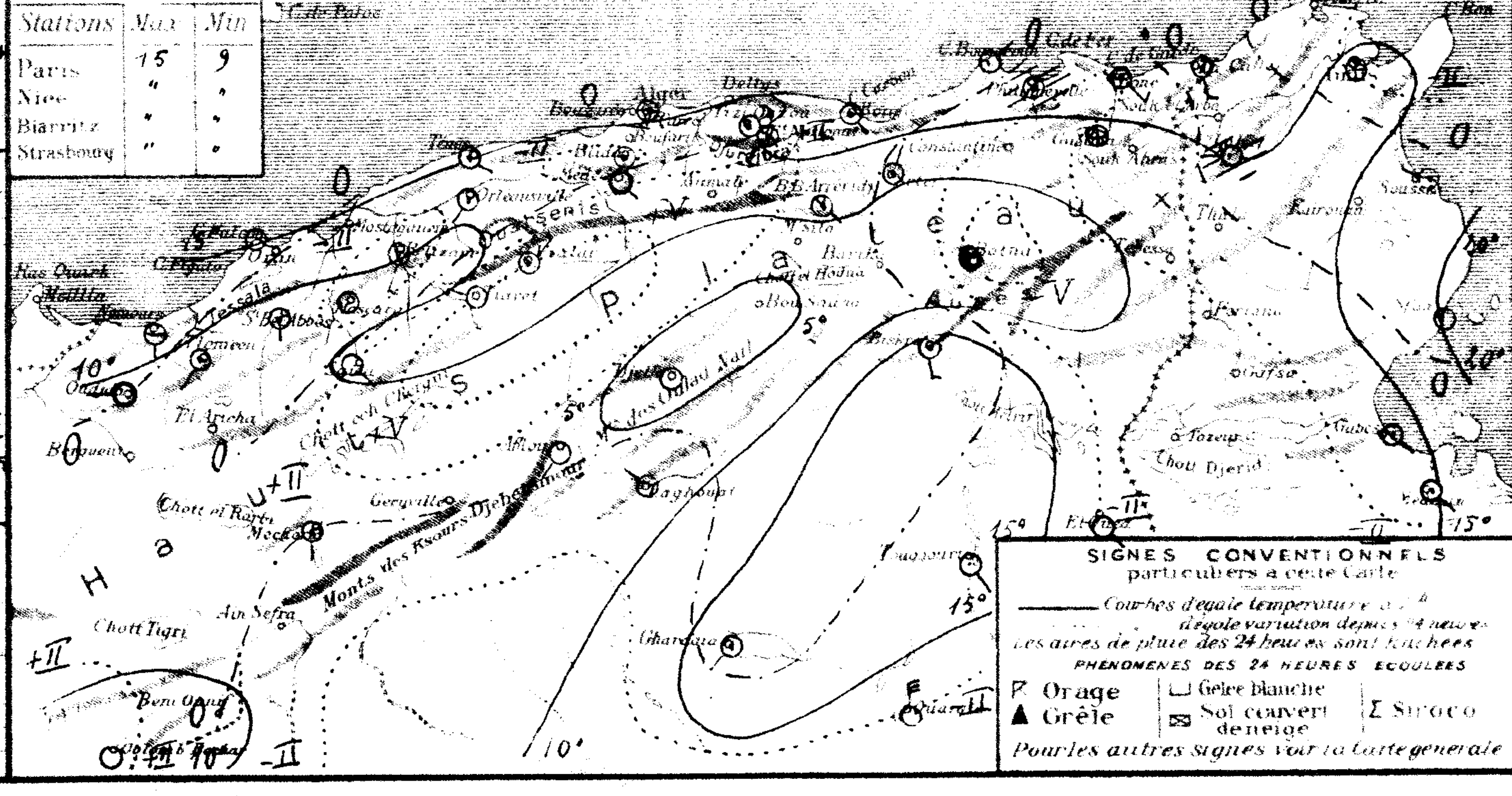

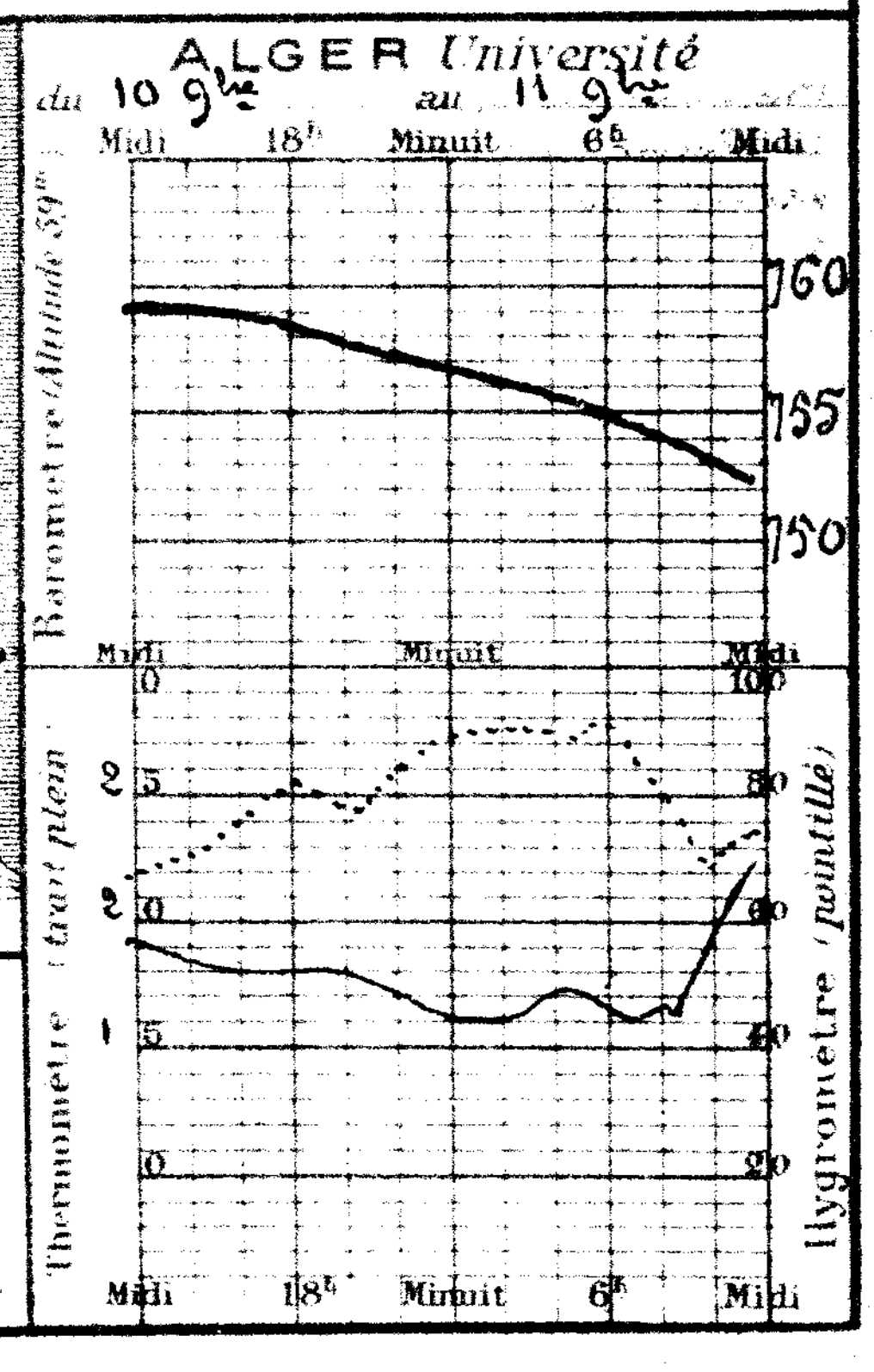

BULLETIN MÉTÉOROLOGIQUE DE L'ALGÉRIE

Vendredi 12 Novembre 1926

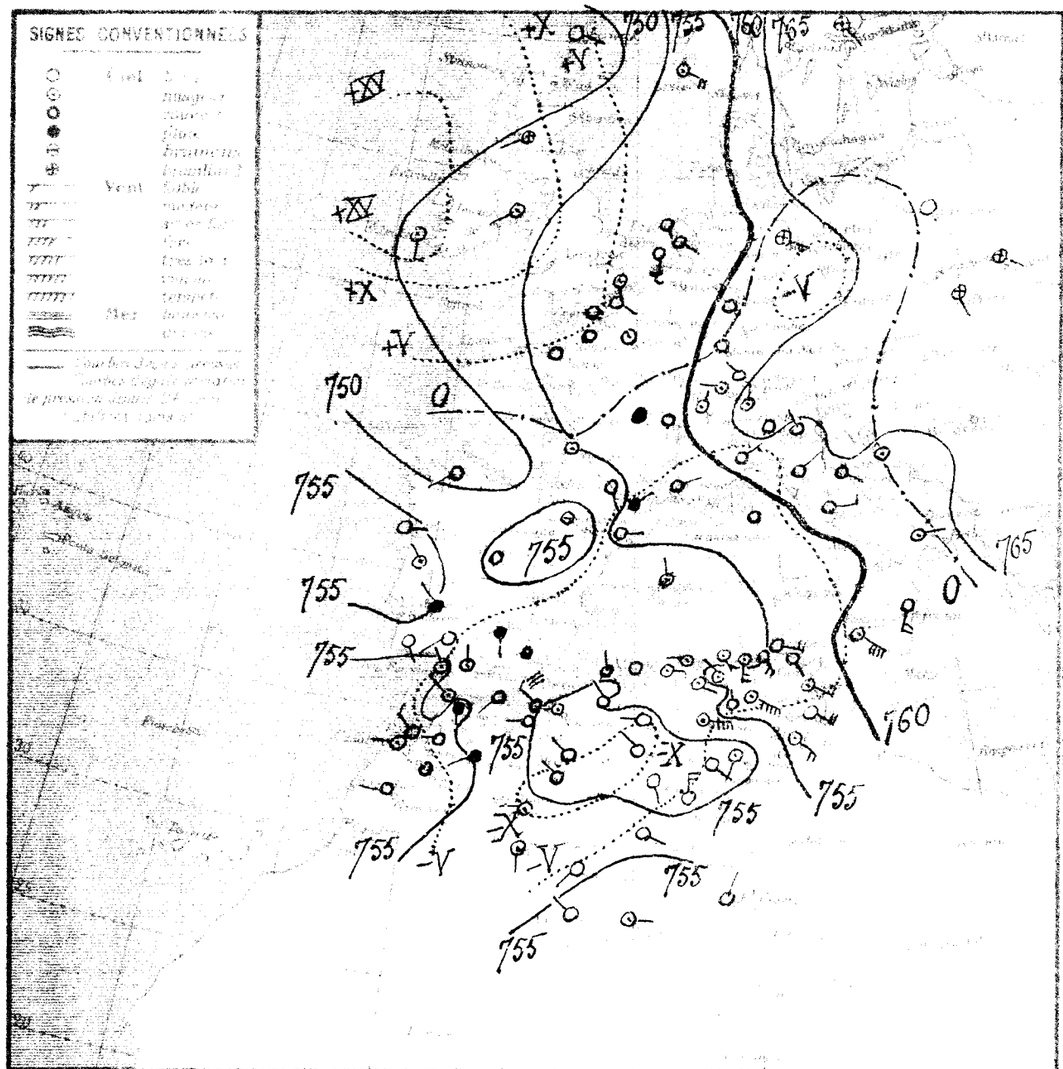

Situation générale. Le baromètre a baissé au Sahara au centre de l'Europe - La pression est élevée à l'Est de ce continent (Lwow 769mm). Une aire dépressionnaire recouvre l'Ouest de l'Europe (Westmannaoe 741mm) la Méditerranée occidentale (Maghon 753mm), l'Afrique du Nord (Médéa 752mm) et le Sahara occidental (Béni-Abbès 751mm).

En Algérie, ce matin, le ciel est très nuageux ou couvert avec une éclaircie sur le Sahara algérien. Les vents soufflent modérément du secteur Ouest à l'Ouest et fortement du Sud-Est à l'Est. Il a plu cette nuit et ce matin vers la frontière marocaine.

La mer est houleuse à Bougie, belle ou peu agitée ailleurs.

Probabilités. Jusqu'à Midi: Hausse barométrique: Nord et Ouest bassin méditerranéen - Algérie - Baisse: Est bassin - Est Afrique du Nord - Maroc - en Algérie, à l'Ouest: temps très nuageux ou couvert et pluvieux - vents d'Ouest à Nord-Ouest modérés ou assez forts - A l'Est: temps très nuageux à couvert et pluvieux - Vent des secteurs Sud à Ouest assez forts ou forts - Température en baisse par l'Ouest.

	ORAN	ALGER	CONSTANTINE
Littoral et Tell	Très nuageux ou couvert et pluvieux - Vents d'Ouest à Nord-Ouest modérés ou assez forts	Très nuageux à couvert et pluvieux - Vents d'Ouest à Nord-Ouest modérés ou assez forts	Très nuageux à couvert et pluvieux - Vents des secteurs Sud à Ouest assez forts ou forts
Hauts Plateaux	Très nuageux ou couvert et pluvieux - Vents d'Ouest à Nord-Ouest modérés ou assez forts	Très nuageux à couvert et pluvieux - Vent d'Ouest à Nord-Ouest modérés ou assez forts	Très nuageux à couvert et pluvieux - Vents des secteurs Sud à Ouest assez forts ou forts
Sahara	Très nuageux Vent d'Ouest à Nord-Ouest modérés	Nuageux à très nuageux Vents de Sud à Sud-Ouest modérés à assez forts	Beau à nuageux Vent du secteur Sud modérés à assez forts

AVIS AUX PORTS
Côtes du Maroc, Oran, Alger, Bougie, Philippeville } Vents du secteur Nord faibles ou modérés
Côtes du Maroc, Oran, Alger, Bougie, Philippeville } Vents d'Ouest à Nord-Ouest modérés ou assez forts
Côtes du Maroc, Oran, Alger, Bougie, Philippeville } Vents du secteur Sud forts à secteur Ouest assez forts ou forts

VENTS EN ALTITUDE
Ouest: Algérie Nord à Nord-Est 8 à 10m
Sahara Nord à Nord-Ouest 6 à 8m
Est: Algérie Sud à Ouest 8 à 10m
Sahara secteur Sud 8 à 10m

Mer aux Agrégations

Stations	Observation de 7 heures du matin: Baromètre réduit à 0°	Thermomètre centigrade	Température extrême du jour précédent	Vent	Ciel	Mer	Température du sol	Température extrême du jour précédent			Pluie 10 à 12 gtes	Pluie 10 à 10 gtes	Phénomènes
Tonnins	"	"	12.7	-0.4	NW 3	couvert	Houleuse	16	11	4.7	4.7		2-7h pluie
Bougie	53.0	-7.0	15.6	+0.6	N 1	couvert	Agitée	21	16			46	
	53.6	-6.3	14.0	+1.0	calme	8 nuag.		23	14			163	
	52.4	-6.9	14.9	0.0	E 1	Beau		21	14			126	
	53.0	-6.9	16.0	+0.2	calme	clair	Belle	22	15			125	
	51.5	-6.7	13.3	0.0	calme	nuag.		22	12			32	
Cap Carbon	54.7	-3.5	18.0	0.0	W 2	nuag.	Belle	"	16			42	
	53.1	-7.8	20.4	+4.2	SSE 1	8 nuag.	Belle	24	16		0.2		Sirocco
	54.7	-7.6	22.0	+6.0	S 4	nuag.	Calme	27	15			80	depuis 18h coups de vent SSE
	"	"	21.8	+2.4	SSE 4	couvert	Calme	27	20				
	57.6	-5.9	22.0	+8.0	SSE 1	couvert		25	19			80	
	57.7	-4.1	22.0	+2.0	SE 4	Beau	Agitée	"	17			51	
	54.6	-6.4	8.0	0.0	W 2	couvert		20	8	7.0	7.0		Pluie la nuit
	56.1	-5.9	6.9	-2.0	NW 1	d		17	7	4.5	4.5	29	Pluie
	54.6	-5.8	9.2	+2.0	W 1	8 nuag.		18	7			61	
	"	"	8.2	-2.8	N 1	8 nuag.		23	7			30	
	53.4	-6.3	10.2	+1.8	calme	couvert		18	9			46	
	"	"	11.3	+0.8	S 2	d		20	9			42	
	55.5	-4.9	11.1	+0.7	SE 1	8 nuag.		20	11			45	
	54.2	-5.8	8.0	-4.8	NNW 1	couvert		21	7			62	
	55.1	-5.9	6.5	-5.5	N 2	8 nuag.		22	4			38	
	52.2	-7.3	11.0	-2.0	SE 1	d		21	5			145	
												35	
	52.4	-7.2	14.2	-1.4	E 3	nuag.		21	14			48	
	"	"	14.1	+2.1	SW 1	d		25	13			51	
	52.3	-9.1	15.1	+4.6	SE 5	Beau		23	14				
	53.3	-8.8	13.0	+3.0	ESE 2	8 nuag.		20	12			45	
	55.9	-8.9	11.3	+5.2	N 1	couvert		25	10				
	55.5	"	15.1	"	NW 1	nuag.		22	"			36	
	54.5	-8.4	21.2	+8.2	ESE 3	couvert		28	19			37	
	56.1	"	18.0	"	SE 7	nuag.		22	15				
	56.5	"	6.0	"	NW 1	couvert		"	1				
	57.2	-6.3	9.6	+1.8	NW 2	d		20	"			32	
	56.7	-8.5	6.0	0.0	SW 1	8 nuag.		19	1				
	55.9	-9.7	7.6	+3.7	W 2	Beau		21	2			32	
	"	"	20.7	"	S 4	clair		28	19			8	
	51.7	-10.5	12.0	0.0	W 2	8 nuag.		"	"				
	56.5	-11.3	10.0	+2.0	NW 1	clair		22	8			2	
	54.0	-6.4	21.0	+2.0	E 6	8 nuag.		26	"			14	
	56.3	-4.7	16.4	-0.8	SE 2	Beau		28	9			2	
	"	"	16.8	+2.7	SSW 2	nuag.		30	12			2	
	55.4	-5.9	11.2	"	SSE 1	Beau		28	11			2	
	55.2	-5.0	12.0	-1.0	N 4	clair		30	10				
	54.8	-4.4	12.0	0.0	ESE 2	d		28	10				
	50.5	-7.7	13.0	+3.0	S 1	8 nuag.		"	12				
	54.5	-5.2	11.0	-1.0	SW 1	clair		"	10				
	"	"	12.0	-3.0	NW 2	d		"	11				
	56.8	-1.9	10.0	0.0	E 1	8 nuag.		12	15				
	"	"	10.0	-1.0	NNE 1	couvert		"	"				
	"	"	11.0	+1.0	calme	clair		"	15				
		"	20.0	+4.0	ENE 1	couvert		"	16				

Temperatures extrêmes

Stations	Max.	Min.
Paris	16	4
Nice	13	12
Biarritz	"	"
Strasbourg	"	"

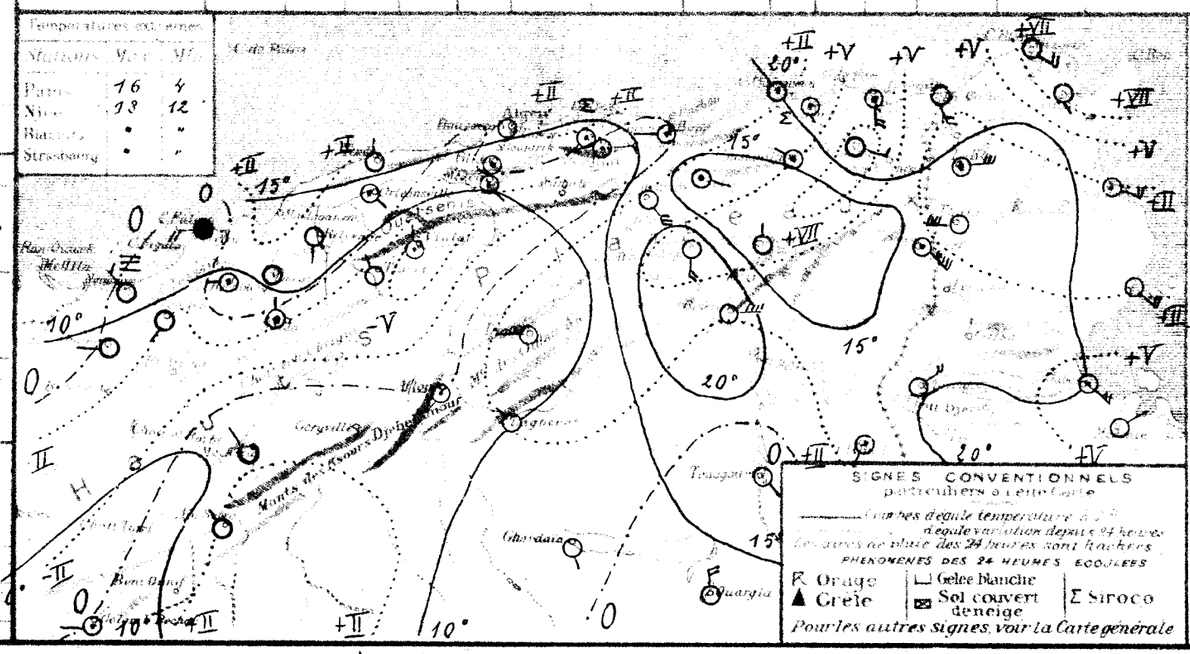

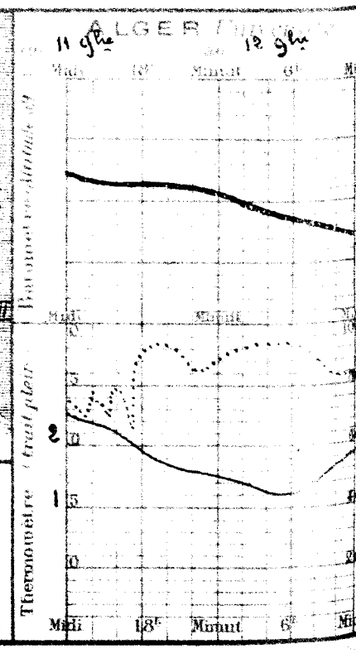

BULLETIN MÉTÉOROLOGIQUE DE L'ALGÉRIE

Samedi 13 Novembre 1926 — 7h. Matin

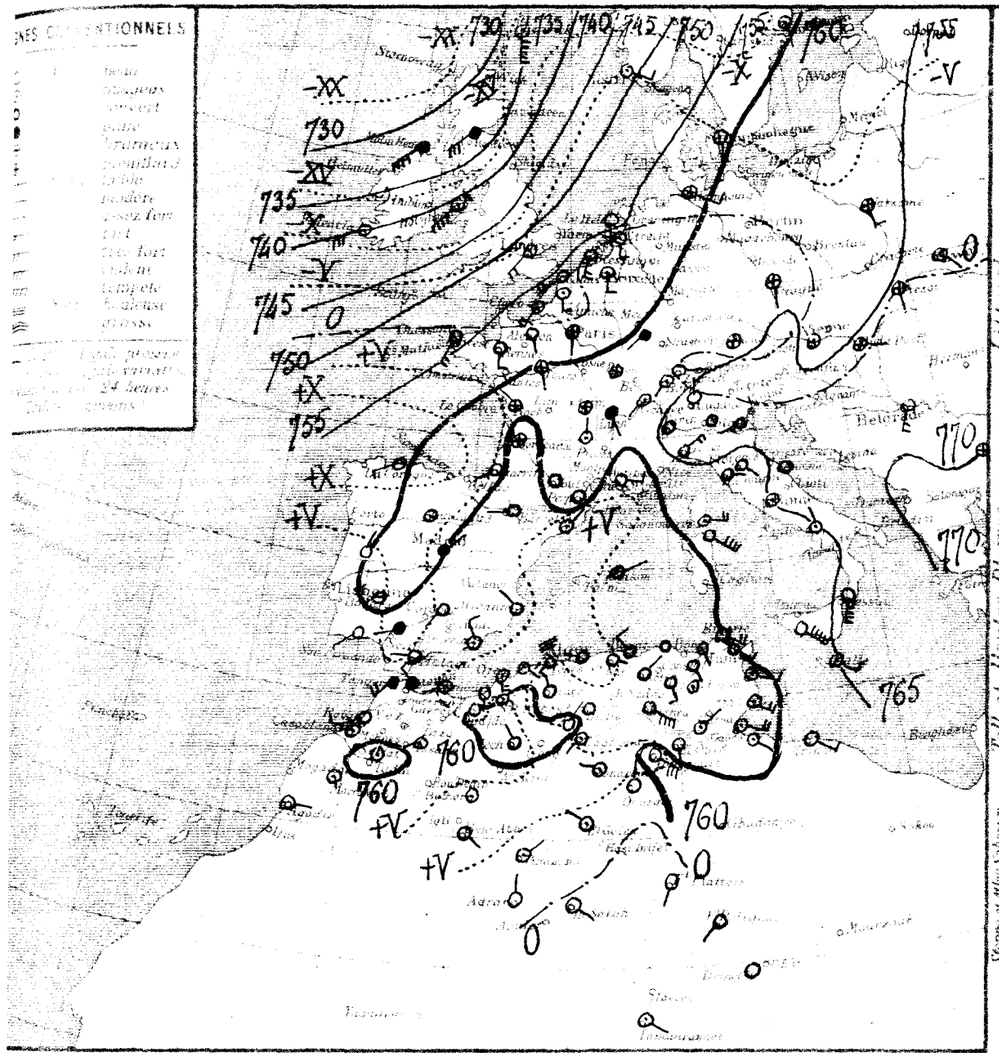

Stations	Altitude en mètres	Observation de 7 heures du matin: Pression à 0° et au niveau de la mer, observation	diff. en 24h	Température de l'air, observation	diff. en 24h	Vent, direction et force de 0 à 9	État du Ciel	État de la Mer	Dans les 24 heures: Températures extrêmes, max.	min.	Pluie en millim.	Pluie du 10 au 11 g.m. en millim.	Pluie du 1er Sept. au 10 g.m. en millim.	PHÉNOMÈNES
Littoral														
Nemours	4	59.2	"	9.0	-3.7	S 2	Beau	Belle	14	8	2.5	2.5		7-16h pluie
Beni-Saf	3													
Oran	53													
Mostaganem	25	59.5	"	11.8	"	SE 1	nuag.	Belle	17	9	9.4	9.4		Pluie hier
Tenes	59	57.9	+4.9	11.4	-4.2	SW 3	couvert	Houleuse	18	9			16	
Blida	267	50.1	+5.5	12.0	-2.0	calme	8 nuag.		17	12	1.2		163	Pluie hier et la nuit
Bouzareah	344	58.0	+5.6	12.1	-2.8	WSW 1	d		17	11	0.1		125	17h25 petite pluie
Alger	59	58.2	+5.2	13.8	-2.2	W 2	couvert	Agitée	20	13	0.2		125	17h20 à 17h30 pluie
Maison Carrée	48	57.0	+5.5	12.9	-0.4	calme	8 nuag.		20	13				
Bougie (Carbon)	"	57.8	+3.1	16.0	-2.0	NW 1	couvert	8 Belle	21	"			32	
Philippeville	45	57.0	+3.9	18.2	-2.2	calme	d	Belle	27	18			48	
Cap de Garde	161	57.5	+2.8	20.0	-2.0	"		8 Belle	26	19				
La Calle	10	"	"	21.0	-0.2	SSE 1	nuag.	calme	26	19			80	
Bizerte	3													
Tunis	36	60.0	+2.4	23.0	+1.0	SE 3	couvert		24	21	gtte		80	averse gouttes
Sfax	8	59.0	+1.5	22.0	0.0	SE 4	8 nuag.	Belle	23	"			51	
Hauts Plateaux														
Oudjda	580	60.2	+5.6	5.0	-3.0	calme	clair		11	3	3.8	10.8		Pluie hier
Tlemcen	806	59.9	+3.8	7.7	+0.8	SSE 2	d		14	8		4.5	29	
Sidi Bel Abbès	476	61.0	+6.4	3.4	-5.8	W 1	8 nuag.		10	5	16.7	16.7	61	Pluie hier
Saïda	800	"	"	2.6	-5.6	SW 1	Beau		10	2	6.4	6.4	30	id.
Mascara	500	60.7	+7.3	4.8	-5.4	N 1	nuag.		11	4	10.0	10.0	46	id.
Relizane	75	"	"	7.8	-3.5	S 4	couvert		14	7	0.8	0.8	42	Pluie
Orléansville	112	59.2	+3.7	9.7	-1.4	S 1	d		16	9	2.0	2.0	43	15-18h averses
Tiaret	1023	58.1	+3.9	3.5	-4.5	NNW 1	Beau		12	3	2.3	2.3	62	Pluie la nuit
Vialar	889	59.0	+3.9	5.0	-1.5	NW 2	8 nuag.		14	4			38	
Médéa	955	58.3	+6.1	6.3	-4.7	NW 1	couvert		15	2			145	
Aumale	905	"	"	8.6	"	calme	pluie		19	7	gtte		35	gouttes ce matin
Fort National	948	59.8	+6.4	9.3	-4.9	E 2	couvert		21	8			48	
Tizi Ouzou	222	"	"	13.6	-0.5	SW 1	d		26	12			51	
Bordj Bou Arreridj	917	"	"	12.2	+2.9	S 6	nuag.		22	10				
Setif	1079	56.5	+3.2	11.6	-1.4	NE 2	couvert		22	10			45	
Batna	1044	57.5	+1.6	13.0	+1.7	SSE 3	d		23	10				
Constantine	600												36	
Guelma	268	57.5	+3.0	17.2	-3.9	SSE 1	couvert		28	14			57	
Tebessa	861	59.3	+3.2	15.0	-1.0	calme	nuag.		22	10				
Sahara														
El Aricha	1271													
Ain Sefra	1075													
Mecheria	1167	61.1	+3.9	3.8	-5.8	NW 1	couvert		19	2	8.0	8.0	32	11h neige ; pluie la nuit
Geryville	1320													
Aflou	1426	62.1	+5.4	3.0	-3.0	NE 1	clair		15					
Djelfa	1160	58.6	+2.7	9.0	+0.4	calme	Beau		18	3			32	
Bou Saada	550													
M'sila	406													
Biskra	464												8	
Colomb Béchar	769	58.7	+1.0	6.0	-6.0	calme	nuag.		"	5				
Laghouat	771	58.4	+1.9	8.0	-2.0	SW 1	nuag.		21	6			2	
Biskra	125	56.1	+2.1	20.0	-1.0	SE 6	couvert		25	20			14	
Touggourt	69	61.6	+5.3	16.8	+0.4	SE 5	Beau		29	14			2	
El Oued	70	"	"	15.0	-1.8	6 1	d		29	14			2	
Tozeur	50	57.0	"	16.0	"	NE 2	nuag.		28	12				
Ghardaia	528	"	"	15.3	"	W 2	d		25	13			2	
Ouargla	157	55.7	+0.5	12.0	0.0	N 3	clair		28	11				
El Goléa	394	56.6	+1.8	8.0	-4.0	WNW 2	8 nuag.		25	7				
Beni-Abbès	492	56.8	+3.7	10.0	-3.0	SE 1	couvert		"	9				
Timimoun	244	56.4	+1.9	10.0	-1.0	NE 2	nuag.		"	10				
Adrar		"	"	12.0	0.0	N 1	clair		"	11				
In Salah		56.5	-0.3	14.0	-2.0	SE 1	d		28	12				
Ft Flatters		"	"	18.0	+2.0	SSW 1	couvert		"	"				
Ft Polignac		"	"	20.0	"	SW 1	d		"	21				
Djanet		"	"	16.0	-1.0	calme	d		"	14				
Tamanrasset		"	"	20.0	0.0	ESE 2	8 nuag.		"	13				
Rabat														

Situation générale et Situation en Algérie. Le baromètre a baissé au Nord de l'Europe - Une ne dépressionnaire recourbe le Nord-Ouest du continent (Thorsbavn 737mm) - Les minima tiennent en Méditerranée (Mahon 757mm) et sur l'Ouest saharien (Béni-Abbès 756mm) pression est élevée à l'Est de l'Europe (Sofia 770mm).

En Algérie, ce matin, le ciel est en général très nuageux couvert - Les vents soufflent en majorité du secteur Sud et sont assez forts à l'Est - Il a plu cette nuit sur l'Ouest du Tell et les Hauts-Plateaux.

La mer est houleuse à Bénès, belle ou peu agitée ailleurs.

Probabilité (valable pour le lendemain): Jusqu'à Midi: Hausse barométrique: Bassin méditerranéen - Nord l'Algérie - Sunisie - Baisse: Maroc - Sud-Ouest Algérie - En Algérie, l'Ouest: Temps d'abord très nuageux avec quelques pluies s'éclaircissant ensuite - Vents Nord-Ouest à Nord-Est faibles ou modérés - Température stationnaire - A l'Est: Temps très nuageux couvert avec quelques pluies - Vents de Sud-Est assez forts à Nord-Est faibles - Température en baisse.

	ORAN	ALGER	CONSTANTINE
Littoral et Tell	Très nuageux avec quelques pluies puis éclaircie - Vents de Nord-ouest à Nord-Est faibles ou modérés	Très nuageux avec quelques pluies puis éclaircie - Vents de Nord-ouest à Nord-Est faibles ou modérés	Très nuageux ou couvert - Quelques pluies - Vents de Sud-Est assez forts à Nord-Est faibles
Hauts Plateaux	Très nuageux avec quelques pluies puis éclaircie - Vents de Nord-ouest à Nord-Est faibles ou modérés	Très nuageux avec quelques pluies puis éclaircie - Vents de Nord-ouest à Nord-Est faibles ou modérés	Très nuageux ou couvert - Quelques pluies - Vents de Sud-Est assez forts à Nord-Est faibles
Sahara	Très nuageux ou couvert Vents de Nord-Est faibles ou modérés	Beau puis nuageux Vents de Nord-Est faibles	Beau ou peu nuageux Vents du secteur Est faibles

Avis aux ports:
- Golfe du Lion: Vents variables faibles
- Baléares: Vents de Nord à Nord-Est faibles
- Oran, Alger: Vents de Nord-ouest à Nord-Est faibles ou modérés
- Bizerte: Vents de Sud-Est assez forts à Nord-Est faibles

Avis aux Agriculteurs

Événements en Algérie:
- Ouest Algérie: Nord-Ouest à Nord-Est 4 à 6
- " Sahara: Nord à Nord-Est 6 à 8
- Est Algérie: Sud-Est à Est 15 à 10
- " Sahara: Sud-Est à Est 6 à 8

Temperatures extremes

Stations	Max	Min
Paris	14	3
Nice	19	9
Biarritz	"	"
Strasbourg	"	"

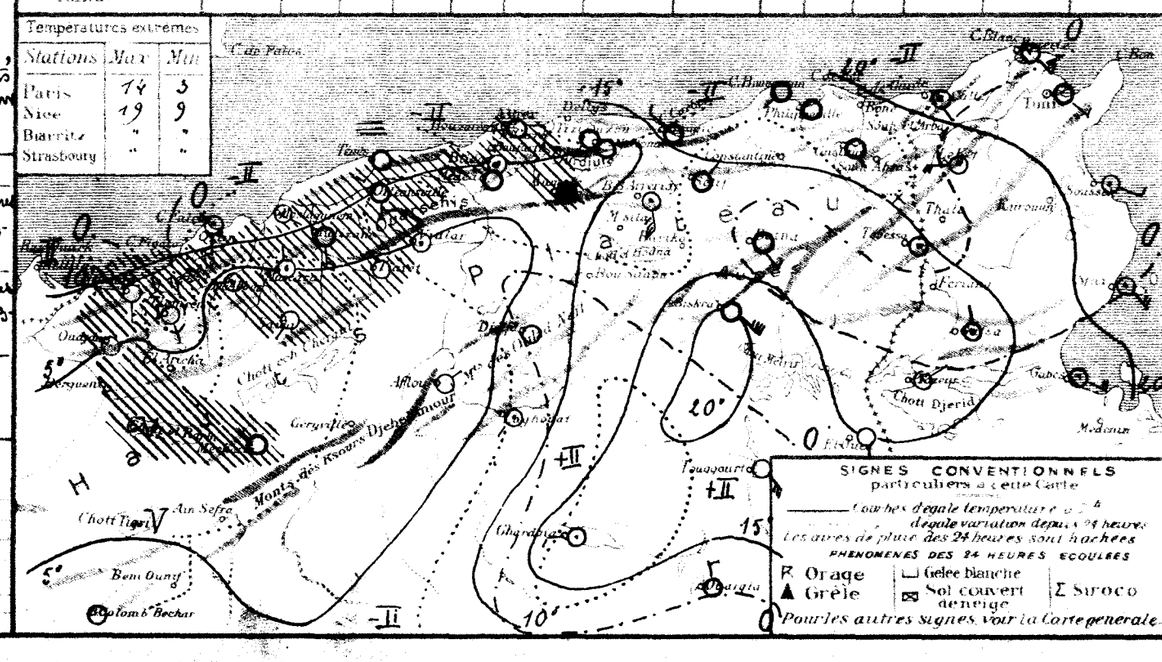

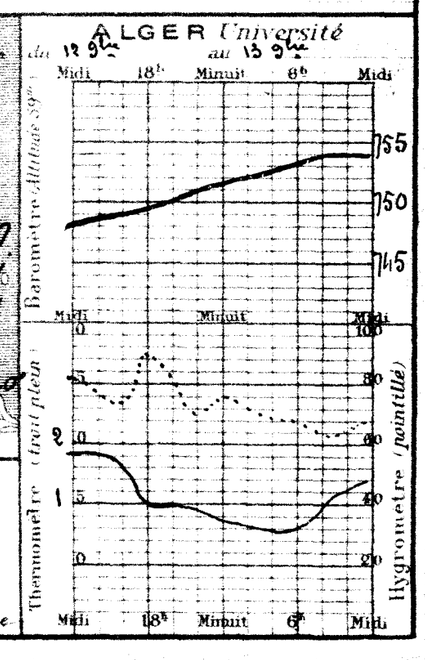

BULLETIN MÉTÉOROLOGIQUE DE L'ALGÉRIE

Dimanche 14 Novembre 1926

7h Matin

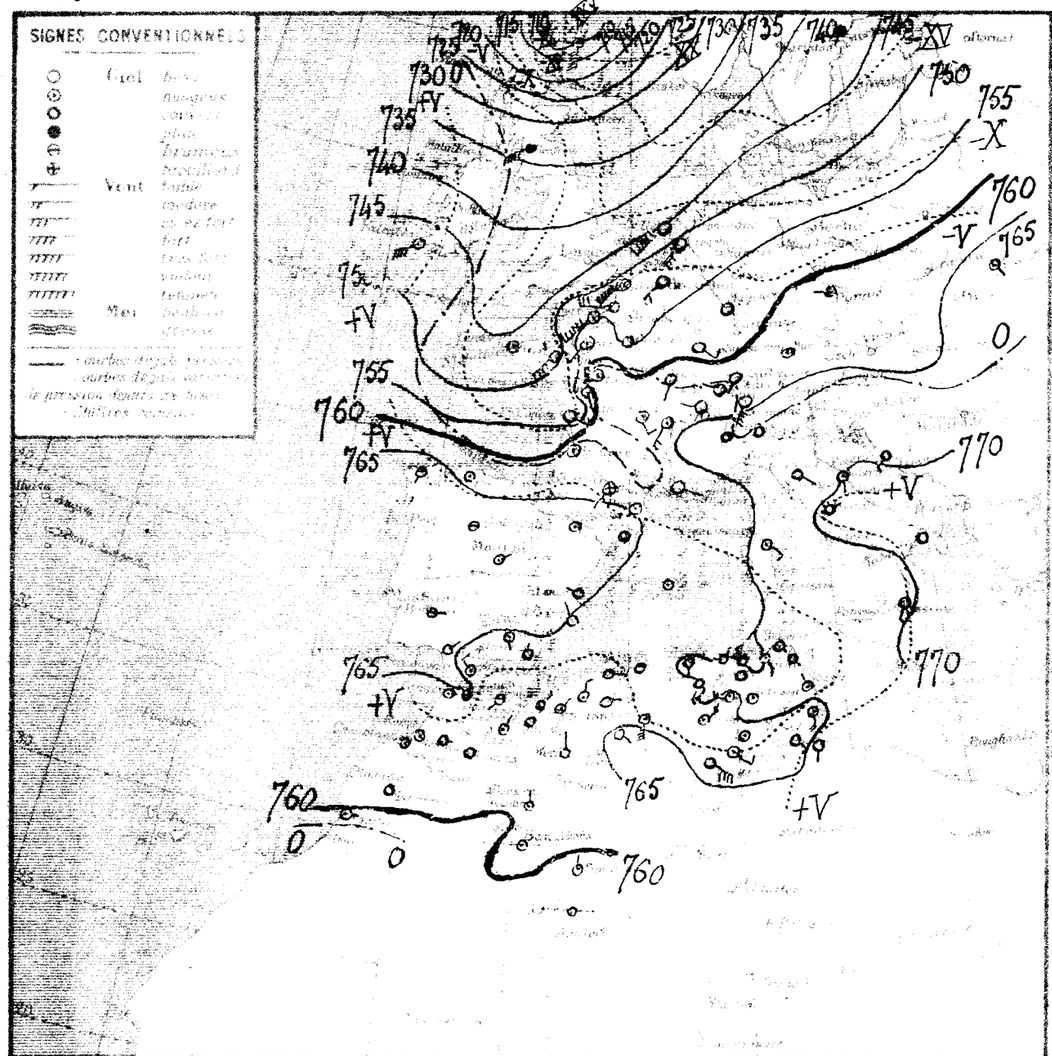

STATIONS	Altitude en mètres	Pression à 0 ramenée au niveau de la mer (mm)	Diff.	Température de l'air (centigrades)	Diff.	Vent (direction et force de 0 à 9)	Ciel du matin	Mer à la côte	Dans les 24 heures: Température extrême max.	min.	Pluie en millimètres	Pluie de 10 h à 14 h gmt	Pluie de 10 h à 10 h gmt	PHÉNOMÈNES
Nemours		62.9	+3.7	14.1	+5.1	NE 3	couvert	houleuse	15	11	14.0	16.5		1h à 5h30 pluie
Bourkika														
Tlemcen		61.6	+3.7	15.4	+5.0	E 5	beau	agitée	16	11			46	
Sidi-Bel-Abbès		64.2	+5.1	12.2	+0.2	calme	brumeux		15	12	9.4		163	18h30 averse
Mascara		63.6	+5.6	14.6	+2.5	E 2	clair		15	12	0.0	0.1	126	16h10 petite pluie
Saïda		64.1	+5.9	15.0	+1.2	calme	brumeux	Sagittée	17	14	0.0	0.2	125	17h pluie
Orléansville — Carlon		64.9	+7.1	17.0	+1.0	S 2	couvert	Belle	24	17			32	
Boufarik		65.0	+2.0	10.7	-1.5	ENE 1	d	Belle	21	16		0.2	42	
Alger-Maison Carrée		65.5	+2.0	18.0	-2.0	NW 3	d		23	16				
Cap Matifou		"	"	22.3	+1.3	SSE 4	brumeux	calme	29	20			20	
Tizi-Ouzou														
Dellys		66.6	+6.6	22.2	-0.8	SE 1	couvert		26	21			80	
Fort-National		63.8	+4.8	22.2	+0.8	S 4	brumeux	Belle	24	20			51	
Bougie		61.6	+1.4	10.0	+5.0	calme	couvert		15	8	15.1	25.9		Pluie la nuit
Sétif												4.5	29	
Sidi-Aïch		62.5	+1.5	10.8	+3.4	NE 1	brumeux		12	9	4.6	21.3	61	Pluie la nuit
Biskra		"	"	9.4	+6.8	E 2	beau		15		3.6	10.0	30	
Tébessa		61.5	+0.8	12.0	+7.2	N 3	brumeux		13	9		10.0	46	do
Laghouat				11.1	+3.3	S 3	d		15	10		0.8	42	
Djelfa		62.3	+3.1	13.8	+4.1	ESE 2	clair		15	12		2.0	43	
Biskra		62.9	+4.7	7.9	+4.4	E 1	beau		10	6		2.5	62	
Touggourt		62.8	+3.8	"		NE 1	couvert			6			38	
Ouargla		63.5	+5.0	10.0	+1.7	NE 5	d		15	4			145	
Géryville													35	
Aïn-Sefra													48	
Bou-Saada		"	"	12.9	-0.7	SW 1	brumeux		16	13			51	
Bordj-Bou-Arréridj														
Aïn-Taya		63.6	+7.1	15.4	+3.8	SSW 4	couvert		21	11			45	
Aïn-Oussera		64.7	+7.2	12.0	-1.0	W 4	brumeux		25	10				
Médéa													36	
Miliana		64.7	+7.2	17.8	+0.6	calme	couvert		29	15			37	
Marengo		63.1	+2.8	14.0	-1.0	calme	brumeux		23	12				
Cap Ténès														
Mostaganem		62.7	+1.7	5.7	+1.9	N 1	couvert		9	4	12.0	20.0	32	Pluie la nuit
Mazagran														
Arzew														
Oran		63.6	+5.0	12.1	+4.1	S 6	brumeux		16	9			32	
Sidi-Bel-Abbès														
Saïda														
Tiaret		63.3	"	16.0	+4.0	WNW 1	clair		26	16			8	
Géryville														
Aïn-Sefra		60.4	+1.7	7.0	+1.0	N 2	brumeux		"	6				
Lamoricière														
Nédroma													2	
Tlemcen		63.9	+7.8	22.0	+2.0	NE 4	brumeux		27	20			14	
Tlemcen-Pierre		64.0	+2.4	23.0	+5.2	SE 6	couvert		28	14			2	
El Bayadh		"	"	18.6	+3.6	SE 3	brumeux		30	15			2	
Saïda		63.0	+6.0	20.0	+6.0	calme	brumeux		28	12				
Mascara													2	
Géryville														
Ouargla														
El Goléa														
Bou-Saada		61.0	+4.8	9.0	-1.0	NE 2	brumeux			7				
Fort-National		59.5	+3.1	6.0	-4.0	N 1	brumeux			4				
Alger		"	"	7.0	-3.0	E 2	clair			2				
Le Sahel														
Fort-Flatters														
Fort-Polignac														
Djanet														
Tamanrasset														
Rabat														

Situation générale et situation en Algérie. Le baromètre a baissé au Nord et à l'Est de l'Europe où se tient une aire dépressionnaire (Zerrieff 710m/m) - Un minimum relatif se trouve au Sahara occidental (Timimoun 750m/m). La pression est élevée sur la Péninsule ibérique (Valladolid 770m/m) et sur l'Italie (Turin 771m/m).

En Algérie, ce matin, le ciel est très nuageux ou couvert avec une éclaircie au Centre. Les vents soufflent en majorité du secteur Est et sont modérés. Il a plu hier soir et cette nuit sur l'Ouest du Tell et des Hauts Plateaux et dans la région d'Alger.

La mer est houleuse à Nemours et à Cap Falcon, belle ou peu agitée sur le reste de la côte.

Probabilité générale pour la journée. Jusqu'à Minuit: Hausse barométrique: Bassin méditerranéen - Nord Afrique - En Algérie: Temps couvert et pluvieux surtout à l'Ouest - Vents du secteur Est faibles ou modérés à l'Ouest, de Sud à Est faibles à l'Est - Température stationnaire à l'Ouest en hausse à l'Est.

	ORAN	ALGER	CONSTANTINE
Littoral et Tell	Couvert et pluvieux Vents du secteur Est faibles ou modérés	Couvert et pluvieux Vents du secteur Est faibles ou modérés	Couvert et pluvieux Vents de Sud à Est faibles
Hauts Plateaux	Couvert et pluvieux Vents du secteur Est faibles ou modérés	Couvert et pluvieux Vents du secteur Est faibles ou modérés	Couvert et pluvieux Vents de Sud à Est faibles
Sahara	Très nuageux ou couvert. Pluies au Nord - Vents de Nord-Est faibles	Très nuageux ou couvert. Pluies au Nord - Vents de Nord-Est faibles	Très nuageux ou couvert. Pluies au Nord - Vents du secteur Est modérés ou assez forts

AVIS AUX PORTS: Golfe du Lion, Baléares, Oran, Alger — Vents du secteur Est faibles. Bougie — Vents de l'Est faibles ou modérés. Bône — Vents de Sud à Est faibles.

VENTS EN ALTITUDE: Ouest Algérie; Sahara. Est Algérie; Sahara.

Avis aux Agriculteurs

Températures extrêmes

Stations	Max.	Min.
Paris	12	12
Nice	"	"
Biarritz	"	"
Strasbourg	"	"

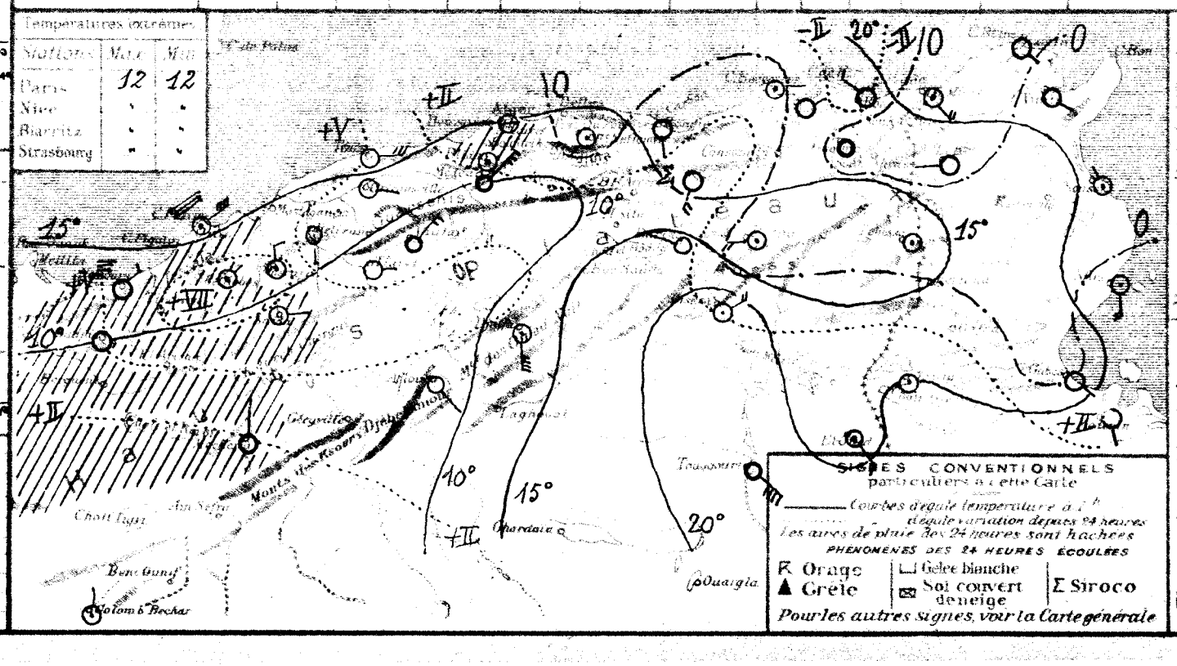

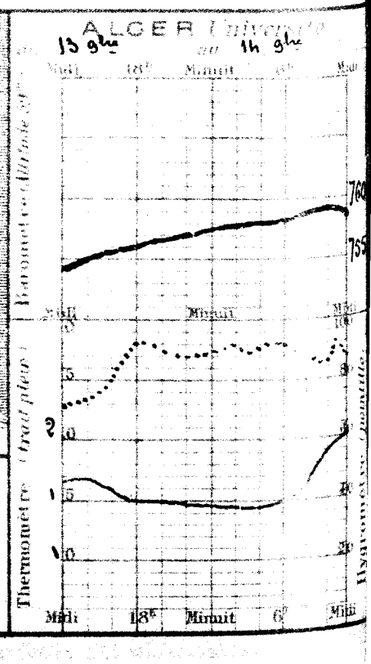

BULLETIN MÉTÉOROLOGIQUE DE L'ALGÉRIE

52e Année N° 319 — Lundi 15 Novembre 1926 — 7h. Matin

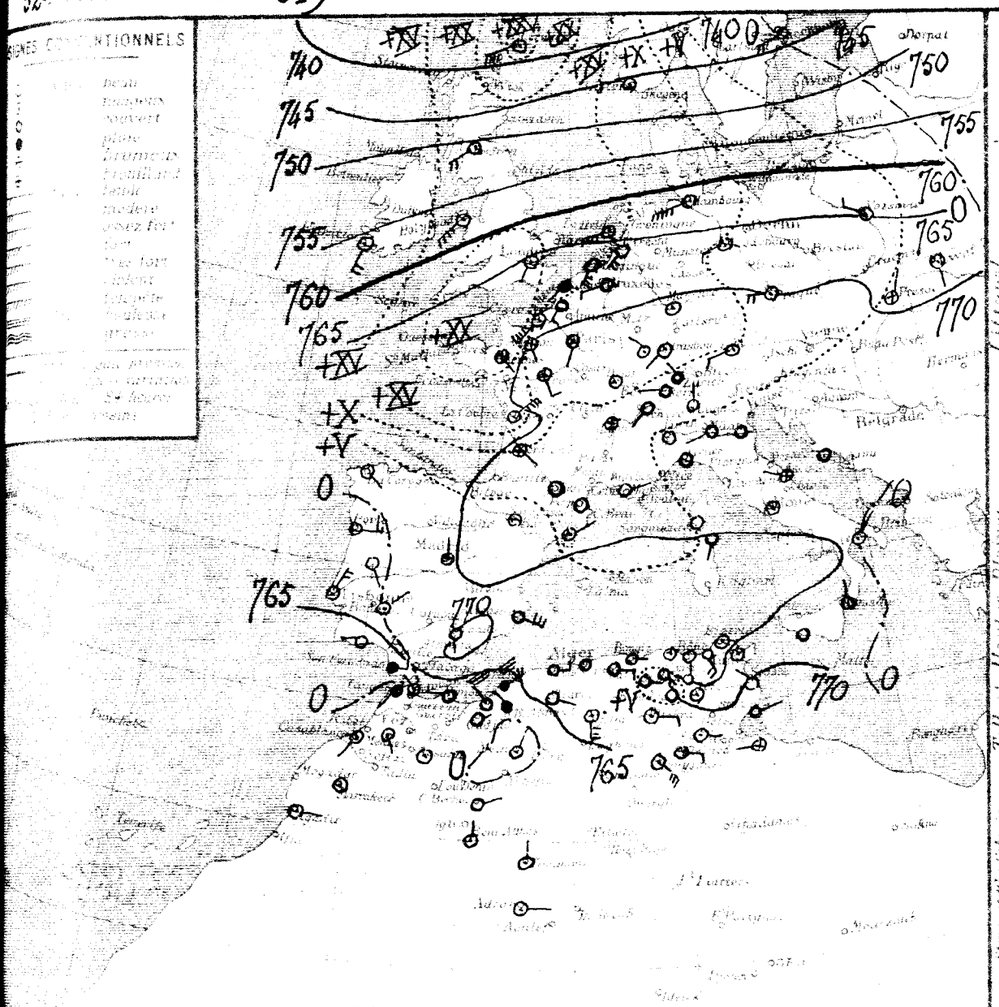

STATIONS	Altitude en mètres	Observation de 7 heures du matin: Pression à 0° ramenée au niveau de la mer — Observation	Diff. en 24h	Température de l'air — Observation	Diff. en 24h	Vent Direction et force de 0 à 9	Etat du Ciel	Etat de la Mer	Dans les 24 heures: Température extrême — max	min	Pluie en millim.	Pluie du 10 au 15 gbre (millim.)	Pluie des 24 heures au 10 gbre (millim.)	PHÉNOMENES
Tell et Hauts Plateaux														
Nemours	4	64.7	+1.8	14.8	+0.7	NW 2	couvert	houleuse	17	14	5.0	19.5		23h pluie
Beni Saf	4													
Oran	55													
Mostaganem	26													
Tenes	59	66.4	+4.8	16.8	+0.4	E 3	couvert	agitée	22	16			46	
Blida	267	66.6	+4.4	21.0	+3.8	S 3	pluie		23	13		4.2	163	
Bouzareah	344	66.8	+3.2	21.6	+7.0	E 1	couvert		22	17	0.0	0.1	126	Après-midi sirocco; 5h petite pluie
Alger	59	67.0	+2.9	20.2	+5.2	calme	d	belle	23	19	0.0	0.2	125	5h30 pluie; 1h après-midi sirocco
Maison-Carrée	48	66.0	"	19.3	"	calme	nuag.		25	18			32	
Baraki	9	67.1	+2.2	25.0	+6.0	E 1	couvert	belle	23	19				
Philippeville	47	68.0	+3.0	18.2	+1.5	calme	nuag.	calme	23	16		0.2	42	
Cap de Garde	161	68.8	+3.3	20.0	+2.0	S 1	beau	belle	21	17				
La Calle	10	"	"	21.2	-1.1	SSE 4	d	calme	24	20			80	
Bizerte	"													
Tunis	36	70.8	+4.2	19.4	-2.8	calme	nuag.		27	17			80	
Sfax	8	68.4	+4.6	20.4	-1.8	ENE 1	beau	agitée	"	20			51	
Oudjda	580	64.2	+2.6	9.0	-1.0	calme	couvert		17	8		25.9		
Tlemcen	810	62.4	"	12.1	"	E 3	nuag.		17	12		32.5	29	Pluie des 12 et 14 gbre (28mm0)
Sidi Bel Abbès	470	64.7	+2.2	11.4	+0.6	NW 1	pluie		18	10	5.0	26.5	61	Pluie la nuit
Saïda	950	"	"	9.6	+0.2	E 1	d		19	9	26.4	36.4	30	id.
Mascara	500	66.0	+4.5	11.0	-1.0	NE 2	d		20	10	24.0	34.0	46	Pluie hier soir et la nuit
Relizane	75	"	"	13.3	+2.8	NW 3	couvert		24	12	14.1	14.9	42	Pluie
Orléansville	112	66.3	+4.0	13.5	-0.3	NW 2	d		24	13	1.0	5.0	43	Pluie la nuit; sirocco hier
Tiaret	1020	65.3	+2.5	10.8	+2.9	ESE 2	d		18	9	7.6	9.9	62	Pluie la nuit
Vialar	1000	63.4	+0.6	13.5	"	NE 5	d		15	12	2.5	2.5	38	id.
Médéa	925	67.1	+3.8	14.0	+4.0	NE 1	d		20	6			145	
Aumale	863												35	
Fort National	942	67.3	"	17.9	"	E 3	couvert		10	16			48	
Tizi Ouzou	225	"	"	19.7	+6.8	NW 1	d		25	19			51	
Bordj Bou Arréridj	925	"	"	15.5	"	calme	d		19	12				
Sétif	1000	68.9	+5.3	14.0	-1.4	E 2	d		19	15	Gtte		45	18h gouttes
Bougie	1044	69.8	+5.1	12.4	+0.4	calme	d		20	12	Gtte			14-15h gouttes
Constantine	660	69.8	"	16.5	"	SE 1	d		26	"	Gtte		36	17h30 gouttes
Guelma	276	68.8	+4.1	15.6	-2.2	calme	clair		26	14			57	
Tebessa	960	71.3	+3.2	13.0	-1.0	calme	nuag.		22	12				
Monts et Hauts Sahara														
El Aricha	1271													
Ain Sefra	1073													
Méchéria	1167	61.5	-1.2	9.0	+3.3	NNE 2	nuag.		15	4	3.0	23.0	32	8 à 9h pluie
Géryville	1320													
Aflou	1426													
Djelfa	1160	68.1	+4.5	11.7	-0.4	S 5	nuag.		14	11	9.0	9.0	32	Pluie hier
Bou Saada	550													
M'sila	466													
Biskra	164	"	"	17.8	+1.8	W 2	clair		25	16	0.8	0.8	8	Pluie
Colomb Béchar	769	62.4	+2.0	9.0	+2.0	ENE 1	couvert		"	6	1.2	1.2		Pluie
Laghouat	751												2	
Biskra	125	67.1	+3.8	20.0	-2.0	E 3	nuag.		25	18	1.3	1.3	14	7-17h pluie
Touggourt	60	66.5	+2.5	19.4	-3.6	SE 5	d		23	17	2.0	2.0	2	9-18h pluie
El Oued	70	"	"	18.9	+0.3	E 3	nuag.		25	17	5.0	5.0	2	7-23h pluie
Tozeur	50													
Ghardaïa	526												2	
Ouargla	157													
El Goléa	394													
Beni-Abbès	[illegible]	60.9	-0.1	9.0	0.0	N 1	nuag.		"	"	0.6	0.6		14-2h pluie
Timimoun	294	62.9	+3.4	10.0	+4.0	N 1	d		"	"				
Adrar		"	"	8.0	+1.0	E 1	d							
In Salah														
Fort Flatters														
Fort Polignac														
Djanet														
Tamanrasset														
Bahar														

Situation générale et variation en Algérie: Le baromètre a baissé sur l'Ouest de l'Europe, le bassin méditerranéen et l'Afrique du Nord. Une dépression recourbe le Nord du continent (Groenland 735mm). Un minimum relatif persiste au Sud-Ouest de l'Algérie et à l'Ouest du Sahara (Béni-Abbès 751mm). Un anticyclone se tient sur le Sud de l'Europe (Saragosse 775mm) et sur l'Est de l'Afrique du Nord (Bône 771mm).
En Algérie, ce matin, le ciel est couvert et pluvieux surtout à l'Ouest. Les vents soufflent en majorité du secteur Est et sont faibles. Il a plu hier et cette nuit sur la moitié Ouest du littoral ainsi que sur les Hauts-Plateaux et le Nord du Sahara. La mer est houleuse à Nemours et à Cap Falcon, belle ou agitée sur le reste de la côte.

Probabilité valable pour le lendemain: Jusqu'à Mardi: Hausse barométrique: Bassin méditerranéen - Nord et Est Algérie - Tunisie - Baisse: Maroc - Sud-Ouest Algérie - En Algérie, à l'Ouest: temps d'abord couvert et pluvieux puis éclaircies - vents de Nord-Est faibles ou modérés. Température stationnaire. A l'Est: temps très nuageux, averses éparses - vents du secteur Est faibles. Température en baisse.

	ORAN	ALGER	CONSTANTINE
Littoral et Tell	Temps couvert et pluvieux, puis éclaircies - Vents de Nord-Est faibles ou modérés	Temps très nuageux - Pluies éparses - Vents du Nord-Est faibles	Très nuageux - Pluies éparses - Vents du secteur Est faibles
Hauts Plateaux	Temps couvert et pluvieux puis éclaircies - Vents de Nord-Est faibles ou modérés	Temps très nuageux - Pluies éparses - Vents du Nord-Est faibles.	Très nuageux - Pluies éparses. Vents du secteur Est faibles
Sahara	Très nuageux s'éclaircissant - Vents du secteur Est faibles ou modérés	Très nuageux - Quelques pluies - Vents d'Est à Sud faibles	Très nuageux ou couvert avec pluies - Vents d'Est à Sud faibles

Mers aux ports — Golfe du Lion: vents variables faibles
Baléares, Oran, Alger: Vents de Nord-Est faibles ou modérés
Bizerte: Vents du secteur Est faibles

Vents aux côtes — Ouest Algérie: Nord-Est à Sud-Ouest 8 à 10
Sahara: Nord-Est à Sud-Ouest 8 à 10
Est Algérie: Est à Sud 8 à 10
Sahara: Est à Sud 8 à 10

Avis aux Agriculteurs

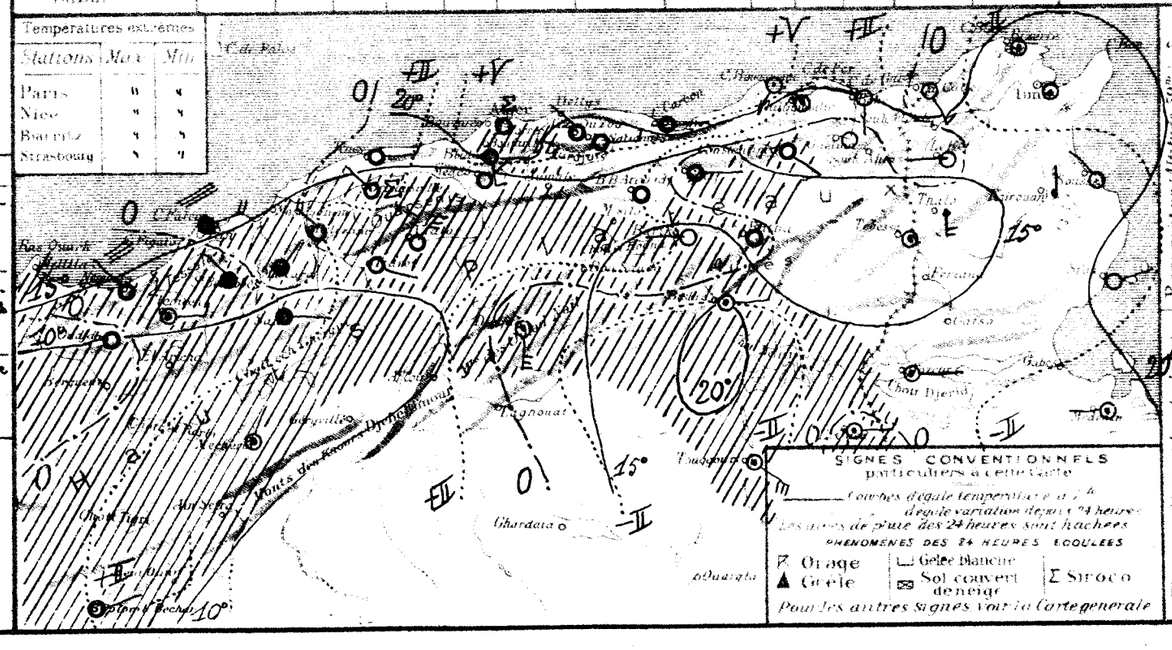

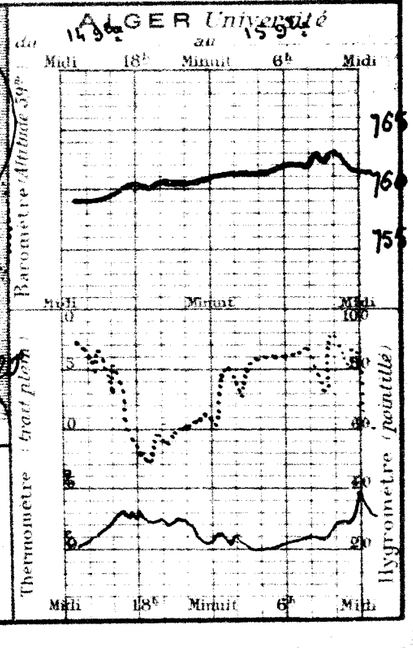

52e Année N° 320

BULLETIN MÉTÉOROLOGIQUE DE L'ALGÉRIE

Mardi 16 Novembre 1926

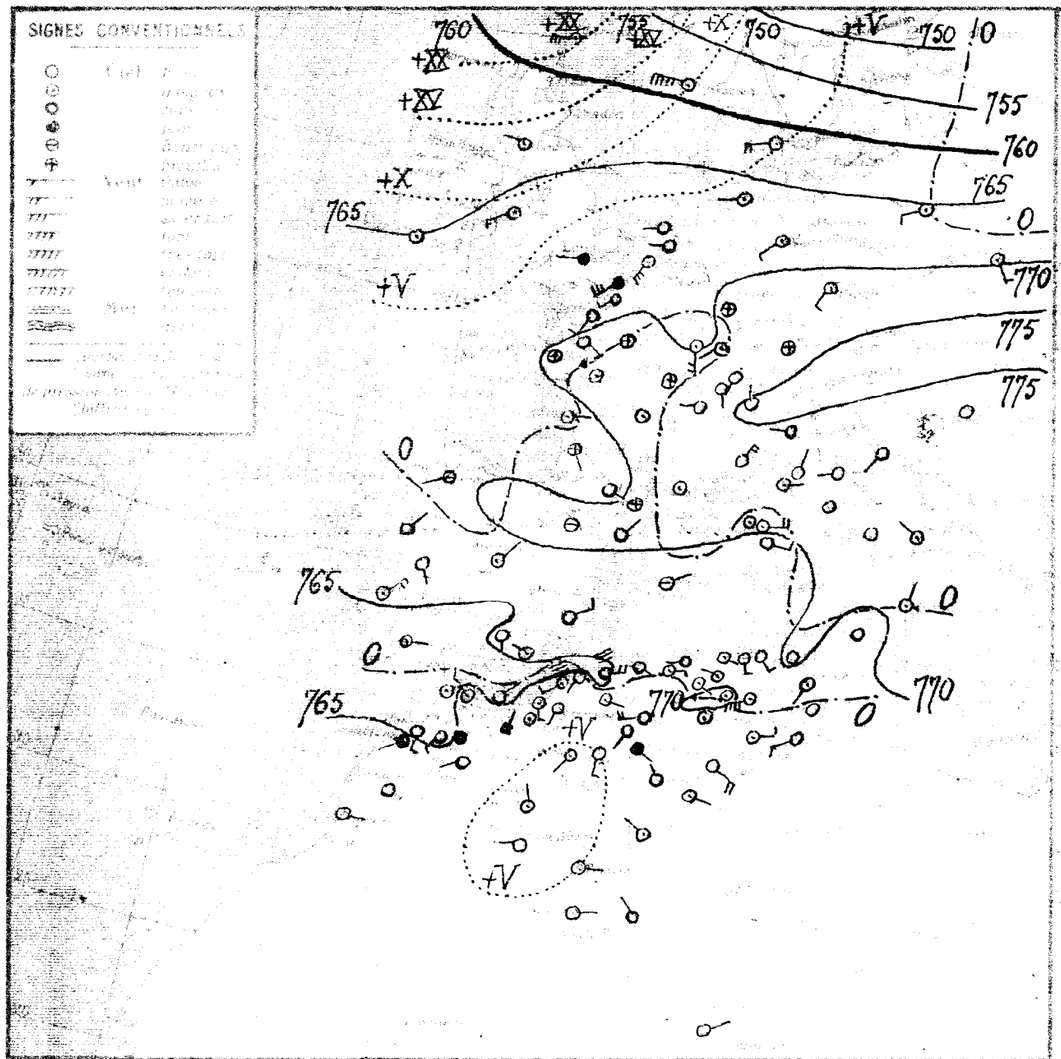

Situation générale. Le baromètre a baissé sur le Maroc et l'Algérie ainsi qu'au Nord et à l'Est de l'Europe. Une dépression recouvre le Nord-Est de ce continent (Vardo 736mm) - La pression est élevée au Sud de l'Europe (Saragosse 773mm - Bucarest 773mm) et sur l'Est de la Méditerranée du Nord (Batum 774mm).

En Algérie, ce matin, le ciel est très nuageux ou couvert avec une éclaircie à l'Ouest. Les vents soufflent en majorité du secteur Sud et sont faibles ou modérés. Il a plu hier et cette nuit sur la majorité Ouest des Hauts-Plateaux. La mer est houleuse à Cap Falcon et à Cap Bénés, belle ou peu agitée ailleurs.

Probabilités jusqu'à Samedi inclus: Baisse barométrique: Nord-Est bassin méditerranéen - Hausse: Sud-Ouest bassin - Est Maroc - Algérie - Tunisie - En Algérie, à l'Ouest: temps très nuageux - Quelques pluies - Vents variables faibles - A l'Est: temps nuageux ou très nuageux - Vent du secteur Sud faibles ou modérés - Température stationnaire.

	ORAN	ALGER	CONSTANTINE
Littoral et Tell	Très nuageux - Quelques pluies - Vents variables faibles	Très nuageux - Pluies éparses - Vents variables faibles	Nuageux ou très nuageux - Vent du secteur Sud faibles ou modérés
Hauts Plateaux	Très nuageux - Quelques pluies - Vents variables faibles	Très nuageux - Pluies éparses - Vents variables faibles	Nuageux ou très nuageux - Vent du secteur Sud faibles ou modérés
Sahara	Beau temps - Vents d'Est à Sud faibles ou modérés	Très nuageux à nuageux - Vents d'Est à Sud faibles ou modérés	Nuageux - Vents d'Est à Sud faibles ou modérés

AVIS AUX PORTS: Golfe du Lion, Baléares, Oran, Alger, Bougie, Bône } Vents de Nord-Est faibles
Ouest Algérie } Vents variables faibles
Sud Algérie } Vents du secteur Sud faibles ou modérés

VENTS EN ALTITUDE: Ouest Algérie, secteur Sud 6 à 8m; Sahara Est à Sud 6 à 8m; Est Algérie, Sahara Est à Sud 8 à 10m

AVIS AUX Agriculteurs

Stations	Pression réduite à 0° (mm)	Variation en 24 heures	Température de l'air (°C)	Variation en 24 heures	Vent (direction et force)	État du ciel	État de la mer	Insolation (heures)	Durée possible	Pluie 10 heures (mm)	Pluie 24 heures (mm)	Phénomènes
Ajaccio	766	+1.9	13.0	-1.8	S 3	nuag.	Agitée	17	11	19.5		
Bastia	66.0	"	15.0	"	SW 2	Beau	Belle	21	15			
Cap Corse	64.7	-1.7	20.0	+3.2	E 4	couvert	Houleuse	21	14	4.0	4.0	46	Pluie hier
Nice	65.3	-1.3	21.0	0.0	S 4	couvert		22	18		4.2	163	
Toulon	66.4	-0.4	18.0	-3.6	E 1	Enuag.		22	18		0.1	126	vers 2h bruine
Marseille	66.7	-0.5	18.0	-2.2	SE 1	d	Belle	24	18	gttes	0.2	125	8h,15 brève matin gouttes
Cap Couronne	65.8	-0.2	19.3	0.0	E 3	d		25	17				
Perpignan	67.4	+0.3	15.0	-4.0	W 2	couvert	Belle	28	21			32	
Montpellier	66.6	-1.4	19.8	+1.6	ESE 1	Enuag.	Calme	25	18			42	
Cap Sagro	67.7	-1.1	21.0	+1.0	S 3	Enuag.	Belle	27	15		0.2		
Bordeaux	"	"	20.1	-1.1	SSE 3	Beau	Calme	27	19			80	
Clermont-Ferrand	70.3	-0.5	18.6	-0.8	calme	clair		27	16			80	
Lyon	69.5	+1.1	21.0	+0.6	calme	Beau	Agitée	24	20			51	
Strasbourg	67.2	+3.0	8.0	-1.0	calme	Enuag.		18	7	4.8	30.7		Pluie hier
Paris	65.7	+3.3	10.3	-1.8	S 6	d		14	9		32.5	29	
Lille	66.7	+2.0	8.0	-2.8	SW 1	clair		18	8		26.5	61	
Nancy	"	"	8.6	-1.0	S 2	d		16	8	1.0	37.4	30	Pluie hier
Besançon	67.0	+1.0	11.2	+0.2	W 2	nuag.		18	10		34.0	46	
Dijon	"	"	14.3	+1.0	S 3	couvert		21	13		14.9	42	
Nantes	65.5	-0.4	18.3	+4.8	SE 2	d		22	17		3.0	45	11-17h brouillard de l'Est
Brest	65.6	+0.3	10.8	0.0	ESE 1	Enuag.		18	10		9.9	62	
Cherbourg	66.9	+3.5	12.0	-1.5	NE 5	couvert		15	11	24.5	27.0	38	9-14h et la nuit pluie
Le Havre	66	-0.9	15.5	+0.5	E 3	d		20	10	1.0	1.0	145	5h pluie
Rouen	"		14.1	"	SSE 4	d		21	14			35	
Amiens	67.1	-0.2	15.7	-2.2	E 3	nuag.		23	15			48	
Reims	-	-	12.0	-1.7	SE 1	d		28	15			51	
Clermont	66.4	"	14.5	+1.0	S 3	couvert		21	13				
Lille	67.9	-1.0	14.9	+0.9	SE 2	Enuag.		23	10			45	
Bruxelles	70.7	+0.9	10.0	-2.4	calme	d		20	10				
Ste Adresse	69.0	-0.8	15.1	-1.4	WNW 2	Enuag.		23	14			36	
Paris	67.9	-0.9	16.4	+0.8	calme	d		30	15			37	
Strasbourg	69.7	-1.6	17.0	+4.0	W 6	nuag.		25	12				Pluie hier et la nuit
Alger	66.5	+5.0	5.2	-3.8	SW 1	clair		14	4	7.0	30.0	32	8h30-9h tonnerre, pluie
Blida	68.0	+5.1	5.1	-3.2	SSW 3	Beau		11	4	gtes	51.0		21h gouttes; pluie des 12 et 14 gtes (51mm)
Médéa	68.7	+2.5	8.0	-1.0	SW 1	couvert		14	5	12.0	44.0		Pluie la nuit; pluie du 14 gtes (32mm)
Miliana	68.5	+0.4	11.0	-0.7	W 4	d		13	11	8.0	17.0	32	
Orléansville	"	"	17.7	-0.1	NE 1	clair		30	14			8	
Mascara	68.4	+5.0	5.0	-4.0	N 1	nuag.		"	4		1.2		
Tlemcen	67.5	"	12.0	"	NE 1	pluie		16	13	2.0	2.0	2	2-3h pluie
Oran	68.4	+0.7	20.0	0.0	calme	Enuag.		28	15		1.3	14	
Saïda	67.1	+0.6	20.0	+0.6	SE 4	clair		28	10		2.0	2	
Géryville												2	
Biskra	68.5	+2.5	12.0	-1.0	E 3	nuag.		25	11				
Tuggourt	69.1	+2.2	15.1	-2.1	NNW 1	couvert		24	14			2	
Touggourt	66.8	+3.2	13.0	-1.0	SE 1	nuag.		"	15				
Laghouat	66.9	+4.4	17.0	-5.0	NNW 2	d		"	11				
Ouargla	66.8	+5.9	5.0	-3.0	W 1	clair		"	5				
El Goléa	68.0	+5.1	8.0	-2.0	E 1	d		"	9				
Bou Saada	"	"	7.0	-1.0	E 1	d		"	5				
Biskra	66.8	+5.6	15.0	+1.0	NNW 2	couvert		"	14				
Tamanrasset	"	"	15.0	-3.0	ENE 1	clair		"	12				

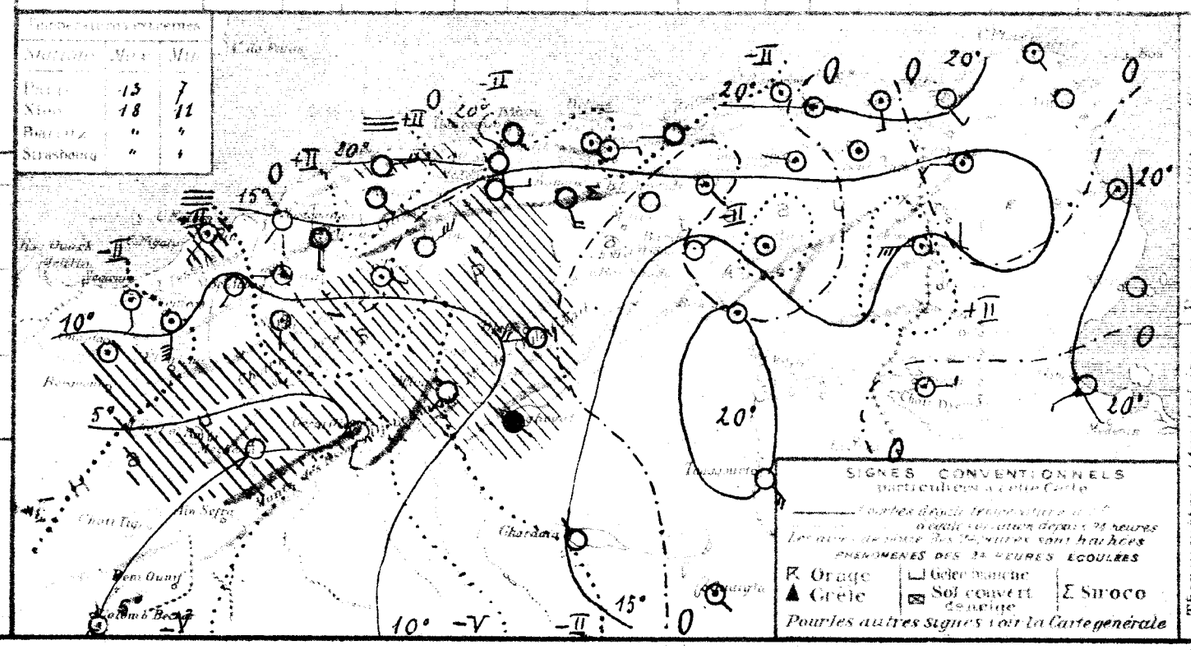

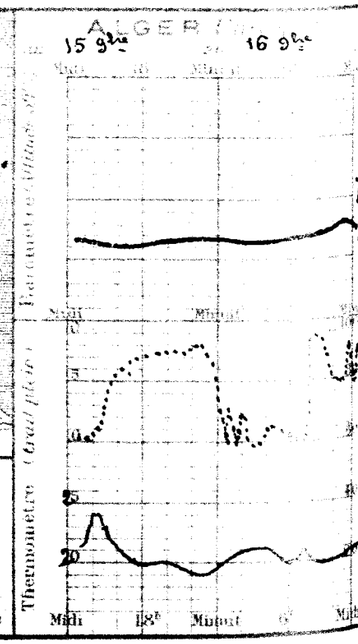

52e Année No 321

BULLETIN MÉTÉOROLOGIQUE DE L'ALGÉRIE

Mercredi 17 Novembre 1926 — 7h. Matin

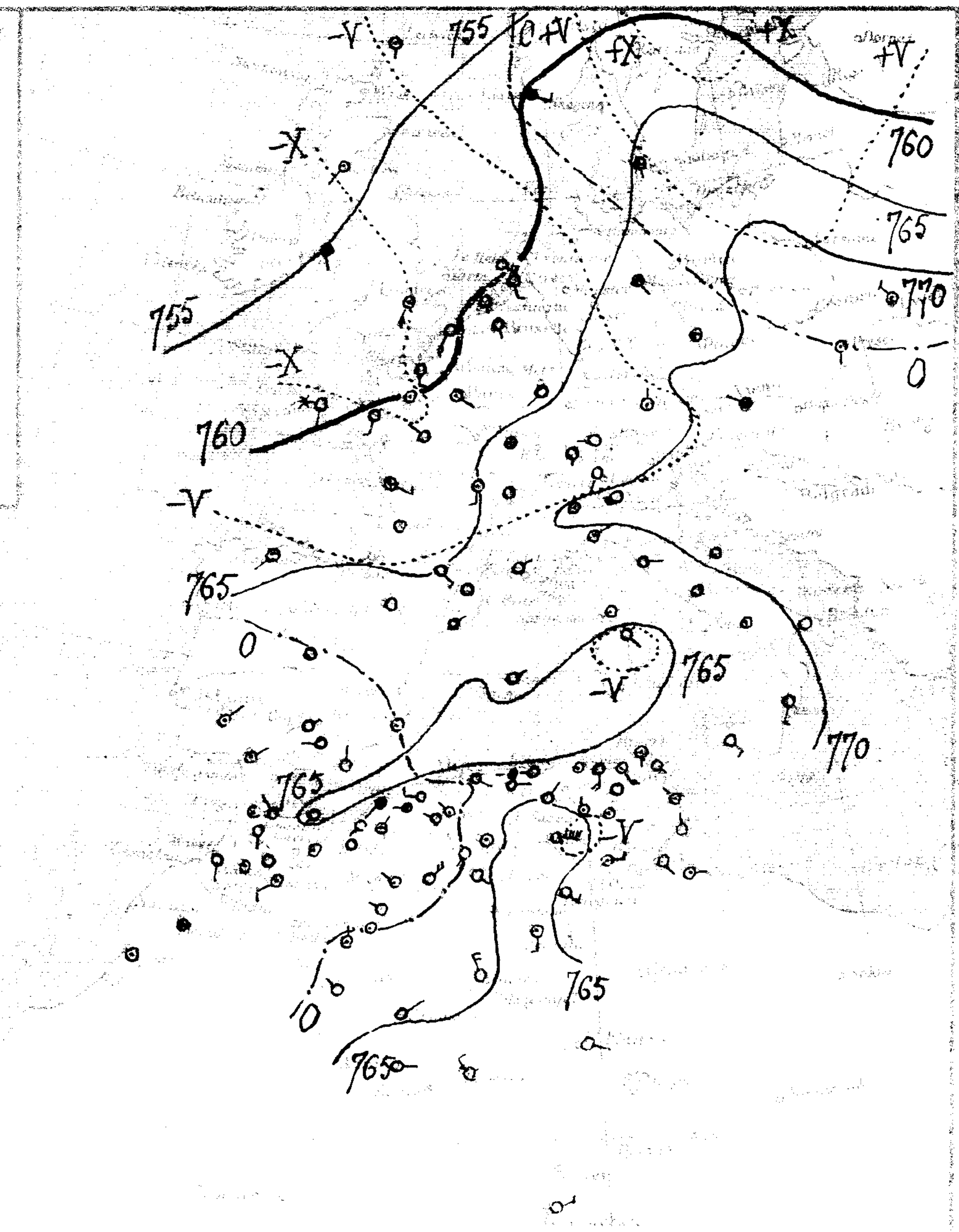

Stations	Altitude	Baromètre	Variation	Température	Variation	Vent	État du ciel	État de la mer	Max	Min	Pluie en 24h	Pluie du 10 au 17	Pluie depuis le 1er sept	Phénomènes
Nemours	4	68.2	+1.6	14.8	+1.8	SW 2	couvert	Belle	17	11		19.5		
Beni Saf														
Oran														
Mostaganem		66.4	+0.4	15.2	+0.2	SW 3	Beau	agitée	20	15				
Ténès	58												46	
Blida	267	65.8	+0.5	15.0	-6.0	S 2	Ennuag'		22	15	1.2	5.4	163	Pluie hier
		65.0	-1.4	15.3	-2.7	WSW 2	d		19	15	1.0		126	13h pluie
Alger		65.7	-1.0	17.1	-0.9	ESE 1	couvert	Belle	21	17	0.8		125	12-13h et ce matin pluie
Maison Carrée		64.7	-1.1	15.3	-4.0	calme	Ennuag'		21	15	0.2			Pluie hier
Carton		65.8	-1.6	19.0	0.0	W 2	couvert	Belle	24	19			32	
Philippeville		65.5	-1.1	18.8	-1.0	calme	Ennuag'	calme	26	16		0.2	42	
Cap de Garde		65.6	-2.1	20.0	-1.0	S 4	couvert	Belle	29	18				
La Calle		"	"	19.7	-0.4	SSE 4	nuag'	calme	29	18			80	
Bizerte														
Tunis		"	"	16.5	-2.1	SE 3	clair		27	14			80	
Sfax		65.9	-3.6	21.2	+0.2	N 2	Beau	Agitée	25	20			51	
		68.2	+1.0	10.0	+2.0	calme	couvert		18	8	2.0	32.7		Pluie hier
		67.8	+2.1	9.9	-0.4	SW 3	d		12	8	3.0	35.5	29	Pluie
		68.0	+1.5	10.2	+1.6	NE 1	brum'		16	9	2.7	29.0	61	Pluie la nuit
				8.6	0.0	E 1	pluie		19	8	1.2	38.6	50	d°
		67.3	+0.3	10.4	-0.8	W 1	d		19	10		34.0	46	
		"	"	12.4	-1.9	W 3	couvert		21	11		14.9	42	
		66.6	+1.1	12.2	-6.1	W 1	Ennuag'		22	12		3.0	43	
		67.2	+1.6	7.4	-3.4	NNW 1	couvert		18	7		9.9	62	
		66.8	-0.1	10.0	-2.0	NW 2	Ennuag'		15	8		27.0	38	
		66.1	-0.1	10.0	-3.5	N 1	couvert		16	6	5.0	6.0	145	Pluie la nuit
				12.0	-2.1	SSE 1	d		18	12	1.2	1.2	35	Pluie hier
		66.2	-0.9	12.1	-3.6	E 3	d		21	12			48	
		"		16.1	-1.9	W 1	pluie		26	16	5.0	5.0	51	Pluie la nuit
		64.8	-1.6	12.0	-2.5	NNW 1	couvert		24	12				
		65.1	-2.8	12.9	+2.9	NE 2	d		18	10	gttes		45	gouttes hier
Batna		65.1	+5.6	11.8	+1.8	N 1	Ennuag'		17	11	gttes			19-20h gouttes
		66.0	-2.1	15.6	+0.5	NNW 3	pluie		21	14			36	
		66.5	-1.4	15.0	-1.4	calme	couvert		26	12			37	
		"	"	11.0	-6.0	calme	nuag'		24	10				
		"	"	11.0	"	WNW 1	Beau		"					
		69.0	+2.5	7.7	-2.5	WNW 2	Ennuag'		15	6		30.0	32	
		67.7	-0.3	5.4	+0.3	NE 4	couvert		16	3		51.0		
		68.7	0.0	6.0	-2.0	SW 1	Beau		11	3		44.0		
		67.4	-1.1	8.0	-3.0	calme	nuag'		15	7	1.0	18.0	32	16h pluie
		"	"	17.8	+0.1	W 1	Ennuag'		26	16			8	
		68.2	-0.2	6.0	+1.0	N 1	nuag'		"	4		1.2		
		65.7	-2.0	10.0	-2.0	SE "	"		16	9		2.0	2	
		64.5	-3.9	17.0	-3.0	E 7	couvert		26	"	gttes	1.3	14	7h gouttes
		65.3	-1.8	17.4	-2.6	SE 3	d		27	16	gttes	2.0	2	8.9h gouttes
													2	
		66.5	-2.0	18.0	0.0	E 3	Ennuag'		26	10				
													2	
		64.7	-2.1	16.0	0.0	S 3	Ennuag'			16				
		65.9	-1.0	7.0	-4.0	NNW 4	clair		25	6				
		66.4	-0.4	7.0	+1.0	NW 1	d		"	6				
		67.0	-1.0	9.0	+1.0	NE 1	d		"	8				
		"	"	5.0	-2.0	E 1	d		"	4				
		65.8	-2.0	13.0	-2.0	NW 3	d		"	11				
		"	"	18.0	"	ESE 2	d		"	"				
		"	"	15.0	0.0	ENE 3	clair		"	11				

Situation générale en Algérie. Le baromètre a baissé sur le bassin méditerranéen, l'Est de l'Afrique du Nord ainsi que sur l'Ouest de l'Europe - Une aire dépressionnaire couvre le Nord de ce continent (Islande 743mm - Helsingfors 755mm) - Un minimum relatif se tient sur le bassin méditerranéen (Maddalena 764mm) - La pression est élevée au Sud de l'Europe (Ensenada 770mm - Sofia 773mm) ainsi que sur l'Ouest de l'Afrique du Nord (Méchéria 769mm).

En Algérie, ce matin, le ciel est couvert et pluvieux - Les vents soufflent de Sud à Ouest et sont assez forts à l'Est. Il a plu hier après-midi sur le Centre et cette nuit à l'Ouest du réseau -
La mer est belle ou peu agitée

Prévisions. Jusqu'à Midi: Baisse barométrique: Est bassin méditerranéen - Tunisie - Hausse: Ouest bassin - Algérie - En Algérie, temps d'abord couvert et pluvieux puis éclaircies dans l'Ouest - Vents du secteur Ouest modérés à l'Ouest, de Sud à Ouest modérés à l'Est. Température en baisse -

	ORAN	ALGER	CONSTANTINE
Littoral et Tell	Très nuageux - Averses puis éclaircies - Vents du secteur Ouest modérés	Très nuageux - Averses. Quelques éclaircies - Vents du secteur Ouest modérés	Couvert et pluvieux Vents de Sud à Ouest modérés
Hauts Plateaux	Très nuageux - Averses puis éclaircies - Vents du secteur Ouest modérés	Très nuageux - Averses. Quelques éclaircies - Vents du secteur Ouest modérés	Couvert et pluvieux Vents de Sud à Ouest modérés
Sahara	Beau ou peu nuageux Vents du secteur Nord modérés	Nuageux Vents du secteur Nord modérés	Très nuageux ou couvert. Pluies au Nord - Vents de Sud à Ouest modérés

Vents aux ports:
Golfe du Lion — Vents variables vers Ouest faibles ou modérés
Baléares — Vents de Sud-Ouest à Ouest faibles ou modérés
Oran, Alger — } Vents du secteur Ouest modérés
Bizerte — Vents de Sud à Ouest modérés

Vents en altitude:
Ouest Algérie, Sahara — } secteur ouest 8 à 10m
Est Algérie — Sud à Ouest 10 à 12m
" Sahara — Sud à Ouest 8 à 10m

Avis aux Agriculteurs

Températures extrêmes

Stations	Max	Min
Paris	13	8
Nice	19	12
Biarritz	"	"
Strasbourg	"	"

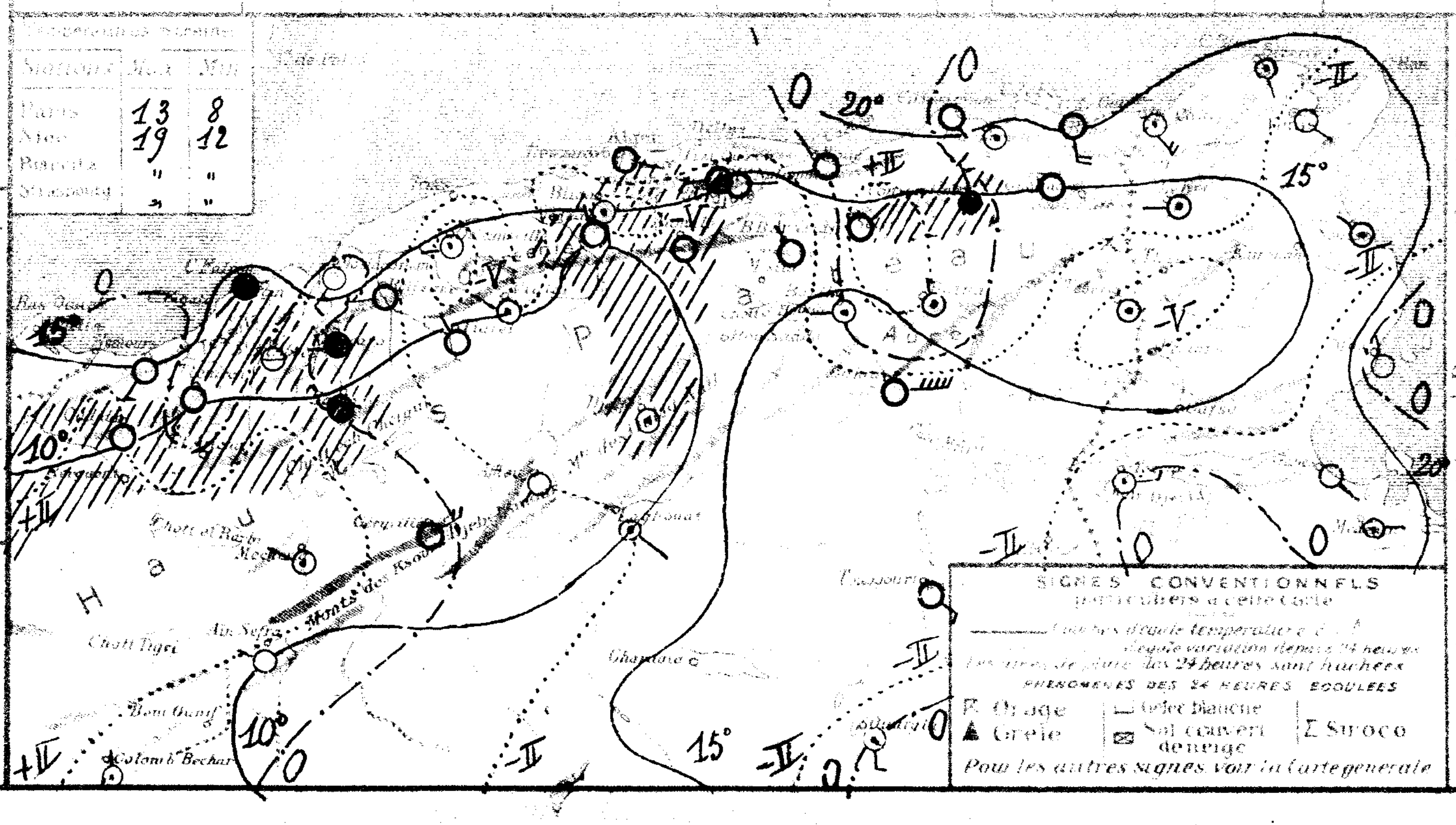

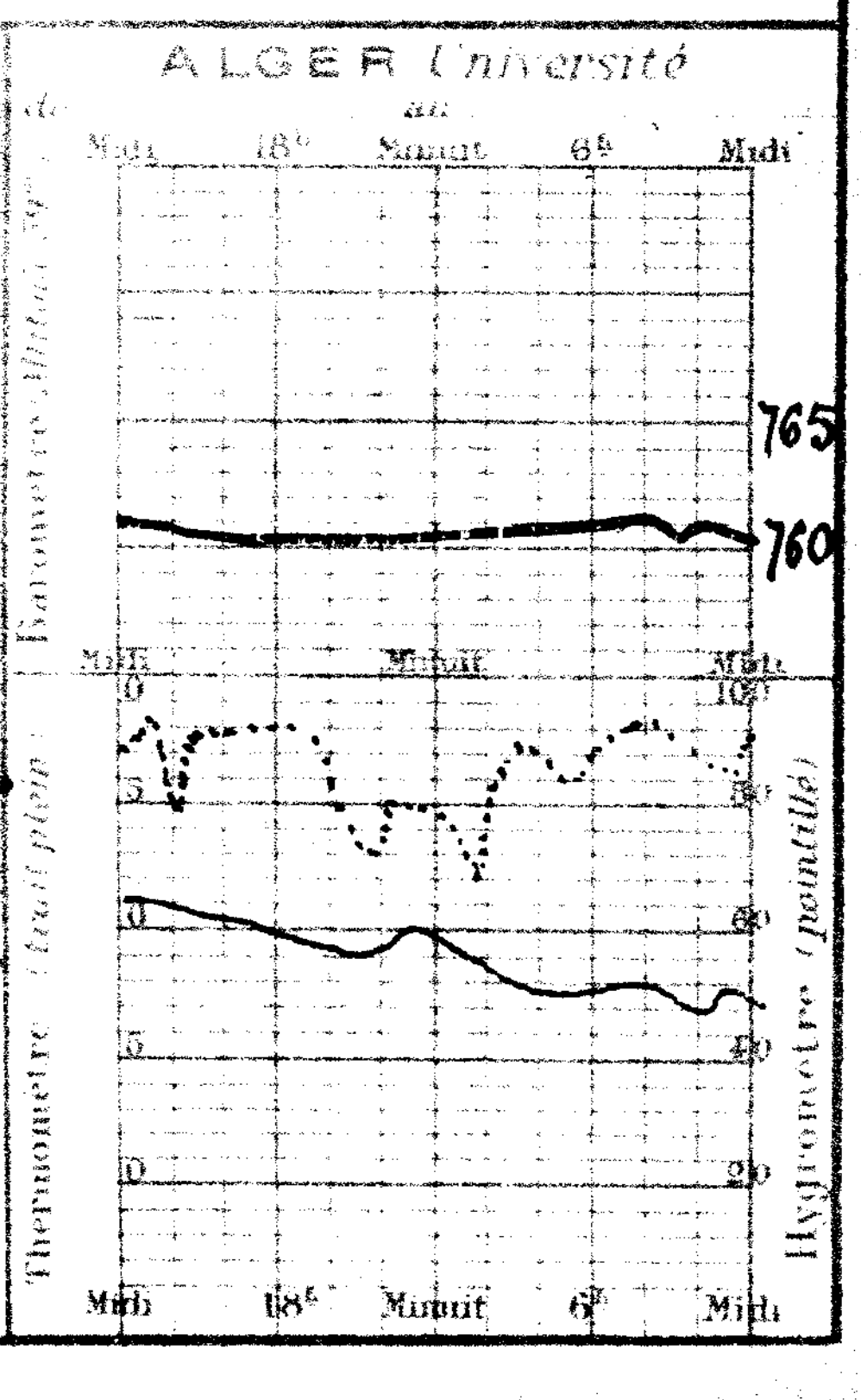

52e Année N° 322

BULLETIN MÉTÉOROLOGIQUE DE L'ALGÉRIE

Jeudi 18 Novembre 1926

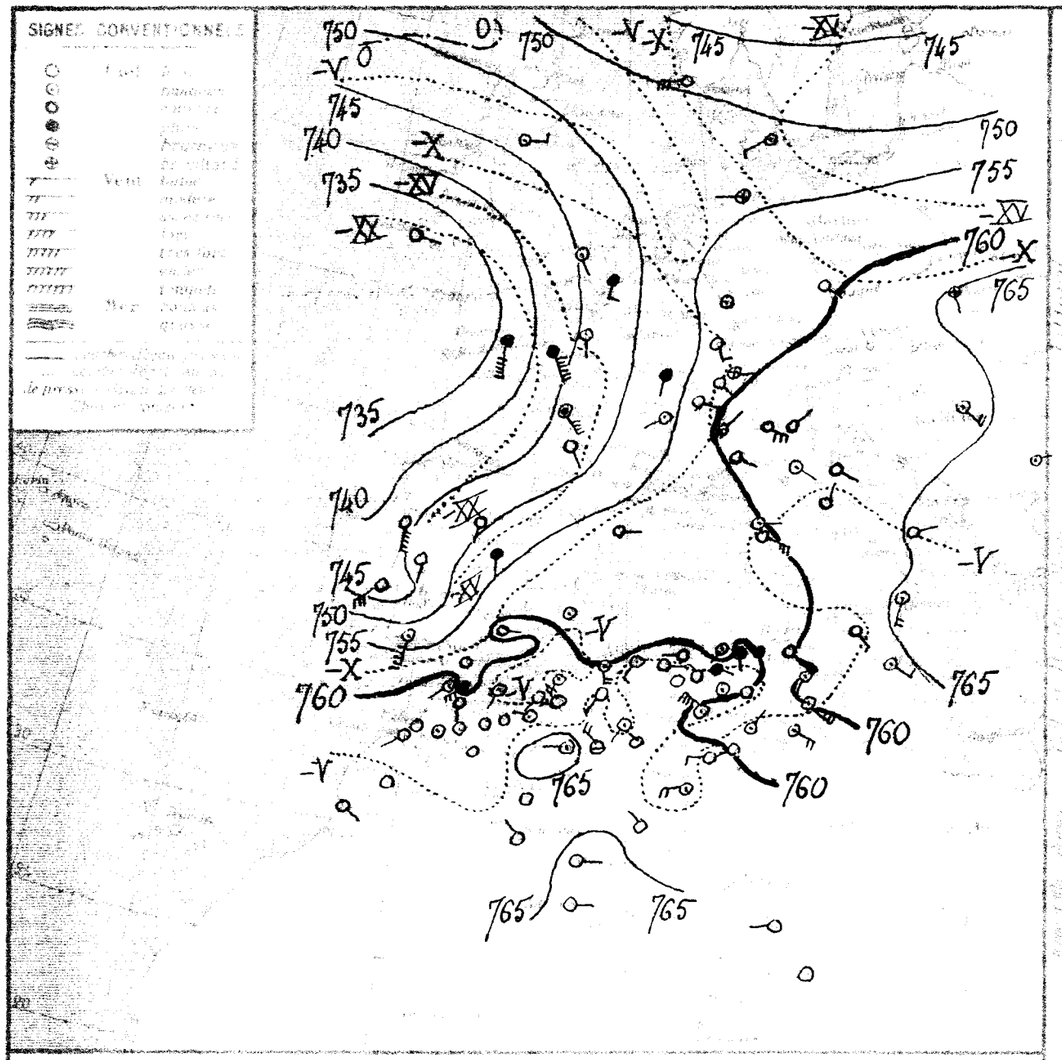

Stations	Observation de 7 heures du Matin: Température moyenne	Minima	Maxima	Vent	Etat du ciel	Mer	Insolation: Durée	Maxima	Pluie 10 heures	Pluie 10 heures	Phénomènes
	63.4	-4.8	13.1	-1.7	SW 2	Beau	Belle	14	12	19.5	
	60.0	-6.9	12.8	-2.8	S 4	Brumeux	Agitée	16	10		46	
	61.2	-4.6	12.0	-3.0	W 2	d		17	12	46.2	51.6	163	Pluie hier et la nuit
	60.0	-5.0	11.9	-3.4	WSW 2	d		15	11	20.4	21.5	126	d:
	60.7	-5.0	13.6	-3.5	SW 3	d	Belle	18	12	15.0	16.9	125	d:
	59.2	-5.5	12.7	-2.6	SW 2	d		17	12	28.8			d:
Carbon	60.5	-5.3	14.0	-5.0	W 1	couvert	Calme	20	13	0.8	2.8	32	Pluie hier et la nuit
	59.5	-6.0	15.3	-3.5	SW 1	Brumeux	& Belle	24	15	0.4	0.6	42	6h pluie
	60.6	-5.0	18.0	-2.0	S 2	orage	& Belle	25	12				7h orage
	59.3	"	17.7	-2.0	NW 2	pluie	calme	25	17	gtte		80	7h gouttes
	59.9	"	17.6	+1.1	calme	couvert		24	17			80	
	60.0	-5.9	21.2	0.0	SSE 5	Brumeux	Agitée	25	21			51	
	62.9	-5.3	8.0	-2.0	W 2	mauvais		15	7		32.7		
	61.0	-6.8	11.3	+1.4	SW 2	Brumeux		11	7	4.5	40.0	29	Pluie
	62.4	-5.6	9.6	-0.6	W 1	Beau		13	7	0.6	29.6	61	Pluie hier
	"	"	7.4	-1.2	S 2	clair		11	7	12.8	51.4	30	d:
	62.5	-4.8	8.4	-2.0	W 2	Beau		19	8	6.0	40.0	46	8-12h pluie
	"	"	10.4	-2.0	SSW 4	Brumeux		17	10		14.9	42	
	61.9	-4.7	10.3	-1.9	NNE 1	mauvais		16	10	3.0	6.0	43	12h45-14h pluie
	62.2	-5.0	6.8	-0.6	SW 1	Beau		9	6	4.6	14.5	62	Pluie hier
	62.6	-4.2	7.8	-2.2	NW 3	couvert		11	6	4.0	31.0	38	Pluie
	61.3	-4.8	7.0	-3.0	W 1	d		15	3	50.0	56.0	145	15-24h pluie
	"	"	7.6	-4.4	W 2	mauvais		14	6	57.0	58.2	35	13-20h orage, pluie
	61.5	-4.7	8.0	-4.1	E 2	couvert		14	7	20.0	20.0	48	Pluie la nuit
	"	"	11.0	-4.2	E 1	d		12	11	10.0	15.0	51	d:
	61.2	-3.6	5.3	-6.7	calme	clair		15	5	10.0	10.6		Pluie
	60.3	-4.8	8.2	-4.7	NW 2	couvert		14	6	6.2	6.2	45	Pluie hier et la nuit
	61.3	-3.8	7.0	-4.8	calme	Brumeux		18	7	16.0	16.0		Pluie
	62.0	-4.9	11.7	-3.9	ESE 1	pluie		20	11	5.7	5.7	36	Pluie la nuit
	61.0	-5.5	13.1	+0.1	W 2	couvert		22	14	gtte		37	11h et la nuit gouttes
	60.1	"	13.0	+2.0	calme	couvert		19	12				coups de vent hier
	65.8	-3.2	6.0	-1.7	W 1	Brumeux		12	5	2.0	32.0	32	Pluie hier
	63.7	-4.0	5.1	-0.3	NW 4	brumeux		10	5	0.1	51.1		6h pluie
	62.6	-6.1	4.0	-2.0	SW 1	mauvais		12	3		44.0	32	
	"	"	10.4	-7.4	W 1	clair		21	10	15.9	15.9	8	Pluie
	61.2	-4.0	5.8	-0.8	calme	clair		"	4				
	61.9	-3.8	10.0	0.0	NW 1	d		16	9		1.2	2	
	59.6	-4.9	13.0	-4.0	NW 6	mauvais		23	13	5.0	6.3	14	3h pluie ; après midi gouttes
	60.6	-4.7	14.6	-2.8	W 3	clair		25	10		2.0	2	
	"	"	12.5	-3.9	WSW 1	d		27	12	gtte		2	12h gouttes
	60.0	-4.5	16.0	-2.0	NE 2	mauvais		25	10			2	
	61.9	-2.8	12.0	-4.0	W 4	mauvais		25	12				
	62.2	-2.1	8.0	+1.0	NW 2	clair		22	6				
	63.7	-2.7	7.0	0.0	NW 1	clair		"	5				
	65.8	-1.2	9.0	0.0	E 1	d		"	8				
	"	"	8.0	-3.0	E 1	clair		"	"				
	"	"	17.0	"	W 2	clair		"	14				
	"	"	15.0	"	calme	d		"	12				

Situation générale et Prévision du Vent

Le baromètre a fortement baissé surtout à l'Ouest de l'Europe où se trouve une aire dépressionnaire (Valentia 733m/m) - Une autre dépression se tient sur la Scandinavie (Bodo 743m/m). La pression reste élevée au Sud-Est du continent (Sofia 766m/m) ainsi que sur le Sud du Maroc (Tagadir 764m/m) et sur le Sahara occidental (Moéchéria 766m/m).

En Algérie, ce matin, le ciel est nuageux avec éclaircies et vents de Sud-Ouest modérés à l'Ouest; couvert et pluvieux avec vents de Sud à Ouest faibles à l'Est. Il a plu hier et cette nuit sur tout le réseau.

La mer est belle ou peu agitée

Probabilités

Jusqu'à Midi: Baisse barométrique: Bassin méditerranéen - Nord Espagne - En Algérie, à l'Ouest: temps nuageux à très nuageux - Vents de Sud-Ouest assez forts à forts - A l'Est: temps très nuageux avec quelques pluies puis éclaircie. Vents du secteur Sud assez forts - Température en baisse.

	ORAN	ALGER	CONSTANTINE
Littoral	Nuageux à très nuageux Vents de Sud-Ouest assez forts à forts	Beau à nuageux Vents de Sud-Ouest assez forts à forts	Très nuageux avec quelques pluies puis éclaircie - Vents du secteur Sud assez forts
Hauts Plateaux	Nuageux à très nuageux Vents de Sud-Ouest assez forts à forts	Beau à nuageux Vents de Sud-Ouest assez forts à forts	Très nuageux avec quelques pluies puis éclaircie - Vents du secteur Sud assez forts
Sahara	Beau ou peu nuageux Vents du secteur Nord modérés	Beau ou peu nuageux Vents du secteur Nord modérés	Beau ou peu nuageux Vents variables faibles ou modérés

Avis aux ports	Vents de Sud assez forts à forts Vents de Sud-Ouest assez forts à forts Vents du secteur Sud assez forts
Vents en altitude	Sud-Ouest 10 à 12m Secteur Nord 8 à 10m Sud-Ouest 8 à 10m Nord-Ouest 8 à 10m

Observations spéciales

Température moyenne	Maxima	Minima
Paris	15	13
Nice	20	12
Biarritz	"	"
Strasbourg	"	"

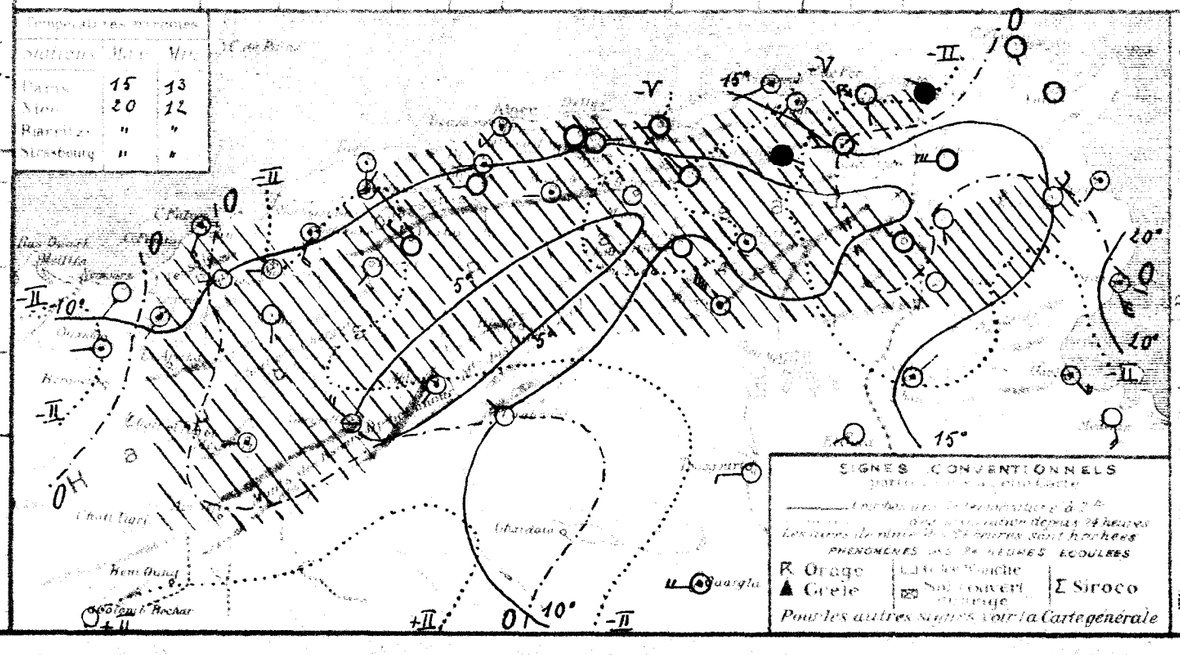

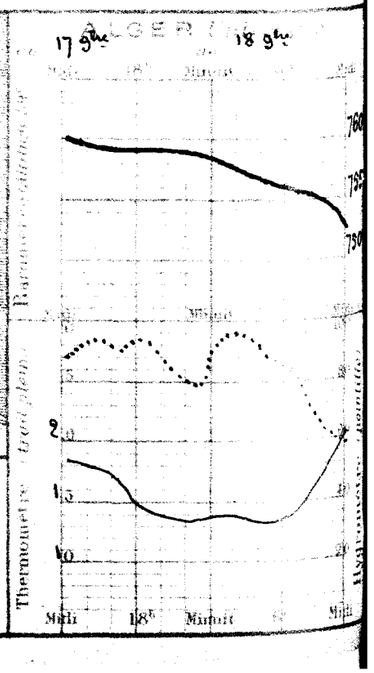

BULLETIN MÉTÉOROLOGIQUE DE L'ALGÉRIE

Vendredi 19 Novembre 1926 — 7h. Matin

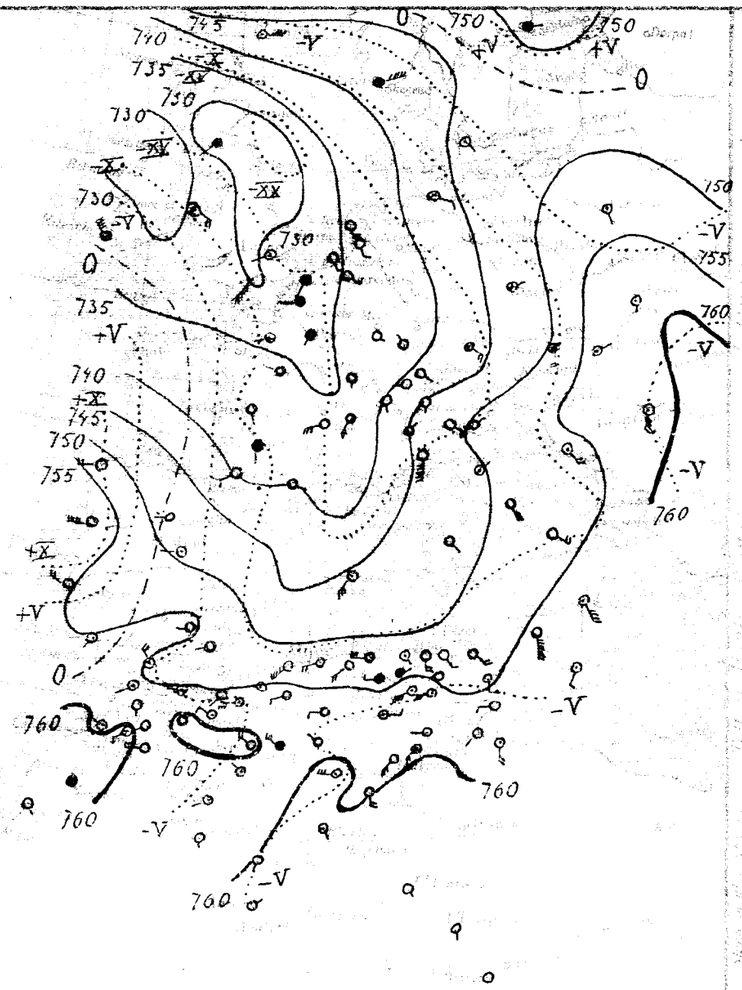

Le baromètre a baissé de l'Islande à la France et l'Afrique du Nord. Une aire dépressionnaire se tient sur l'Ouest de l'Europe (Plymouth 754). La pression est élevée sur l'océan Arctique (San Mayen 763mm) les Balkans (Sofia 766) et moyenne au Sahara (Biskra 761mm).

En Algérie, ce matin, le ciel est nuageux à l'Ouest, couvert pluvieux à l'Est. Les vents soufflent avec force de Sud à Ouest. Il a plu hier et cette nuit en de nombreux points du Tell et des Hauts-Plateaux.

La mer est très houleuse à l'Ouest de Bérès, agitée à l'Est.

Jusqu'à Midi : Hausse barométrique : Ouest. Bassin méditerranéen - Algérie - Baisse : Nord et Est France, Ouest Maroc - En Algérie, l'Ouest : temps très nuageux avec averses orageuses parfois éclaircies - Rafales du secteur Ouest. l'Est : temps nuageux à très nuageux avec averses - Vents de Sud à Sud-Ouest très forts. Température en baisse surtout à l'Ouest.

	ORAN	ALGER	CONSTANTINE
Tell	Averses orageuses et éclaircies - Rafales du secteur Ouest	Averses orageuses et éclaircies - Rafales du secteur Ouest	Nuageux à très nuageux avec averses - Vents de Sud à Ouest très forts
Hauts-Plateaux	Averses orageuses et éclaircies - Rafales du secteur Ouest	Averses orageuses et éclaircies - Rafales du secteur Ouest	Nuageux à très nuageux avec averses - Vents de Sud à Ouest très forts
Sahara	Beau ou peu nuageux Vents du secteur Nord faibles ou modérés	Nuageux au Nord - Beau au Sud - Vents du secteur Nord modérés	Très nuageux au Nord - Beau au Sud - Vents du secteur Ouest assez forts

Golfe du Lion : Vents de Sud à Ouest très forts

Baléares, Oran, Alger : Rafales du secteur Ouest

Bizerte : Vents de Sud à Ouest très forts

Avis aux Agriculteurs

Ouest Algérie secteur Ouest 15 à 20m
" Sahara secteur Ouest 10 à 12m
Est Algérie Sud à Ouest 20 à 25m
" Sahara secteur Ouest 12 à 15m

Stations	Pression réduite à 0° (mm)	Température (°C)	Humidité relative (%)	Vent (km/h)	Mer	Ciel	Insolation (heures)	Pluie (mm)	Phénomènes
	OBSERVATIONS DE 7 HEURES DU MATIN								
Arcachon	55.4	-8.0	16.6	+3.5	SW 3	Beau	Houleuse	18 12	15.0	34.5		22 - 8h pluie
Biskra	52.2	-7.8	12.8	0.0	SW 6	Beau	Houleuse	18 12			46	
Bône	52.3	-8.0	13.0	+1.0	W 4	nuag.		21 13		51.6	163	Averses la nuit
Bougie	50.8	-9.2	11.5	-0.6	SW 5	clair		17 11	0.6	22.1	126	2h pluie
Cherchell	52.0	-8.7	13.4	-0.2	WSW 4	Beau	Agitée	19 13	1.5	18.4	135	3.5h pluie
Cherchell	50.0	-9.2	13.4	+0.7	SW 4	nuag.		20 13	1.0			Pluie la nuit
Constantine	52.5	-8.2	16.0	+2.0	W 5	couvert	E. Belle	17 14		2.8	33	
Constantine	50.5	-9.0	18.6	+3.3	SSE 1	E. nuag.	E. Belle	19 13		0.6	12	
Constantine	51.5	-9.1	18.0	0.0	S 4	couvert	E. Belle	22 18	3.5	5.5		Pluie hier
Constantine	50.7	-8.6	16.3	-1.4	SSE 3	Beau	E. Belle	19 15	0.6	0.6	80	
Dellys	52.9	-7.0	14.1	-1.5	SE 4	couvert		21 13	1.0	1.0	80	orage, pluie hier
Djelfa	56.3	-3.5	14.0	-7.2	W 3	Beau	Agitée	23 14	gtte		51	8h gouttes
Djidjelli	57.3	-4.9	10.0	+2.0	WNW 3	nuag.		20 9	9.8	42.5		Pluie la nuit
Djidjelli	57.7	-3.5	10.3	-1.0	SW 6	Beau		12 8	21.0	61.0	29	Pluie
Djidjelli	56.7	-6.3	10.6	+1.0	W 5	nuag.		" 9	4.7	34.3	61	Pluie la nuit
Djidjelli	"	"	8.2	+0.8	SW 3	clair		18 7	4.0	55.4	30	Pluie la nuit
Djidjelli	55.5	-7.0	9.0	+0.6	W 1	E. nuag.		17 9	1.0	41.0	46	Pluie et coups de vent la nuit
Djidjelli	"	"	13.7	+3.3	SW 5	d		20 12	2.3	17.2	42	Pluie
Djidjelli	53.7	-8.2	12.5	+2.2	W 4	couvert		19 12	0.6	6.6	43	Pluie la nuit
Djidjelli	55.1	-7.1	6.4	-0.4	WSW 3	Beau		15 6	3.6	12.1	52	Coups de vent et pluie la nuit
Djidjelli	56.1	-6.5	7.0	-0.2	NW 5	couvert		12 1		31.0	38	
Djidjelli	53.5	-7.8	7.3	+0.3	SW 3	E. nuag.		14 2		56.0	145	
Djidjelli	"	"	8.5	+0.9	W 3	Beau		13 7		58.2	35	
Djidjelli	55.0	-8.5	7.6	-0.4	SW 4	d		15 7	3.2	23.2	48	Pluie la nuit
Djidjelli	53.3	"	12.1	+0.2	W 3	E. nuag.		19 11	6.0	21.0	51	d:
Djidjelli	53.8	-7.4	8.4	+3.1	S 5	pluie		15 5	1.0	11.0		Pluie
Djidjelli	54.4	-5.9	7.0	-1.2	W 3	d		15 6	1.3	7.5	45	Pluie depuis 6h30
Djidjelli	55.2	-6.1	7.2	+0.2	WSW 6	E. nuag.		18 7		16.0		
Djidjelli	54.9	-7.1	13.3	+1.6	NE 1	pluie		17 11		5.7	36	
Djidjelli	52.0	-9.0	16.2	+1.1	W 2	couvert		20 11			27	
Djidjelli	55.3	-4.8	11.0	-2.0	W 1	nuag.		19 9		0.9		
Djidjelli	"	"	9.0	"	NW 1	E. nuag.		16 5				
Djidjelli	60.7	-5.1	8.0	+2.0	WNW 4	couvert		18 7		32.0	32	
Djidjelli	57.1	-6.6	8.2	+3.1	WNW 5	pluie		13 5	gtte	51.1		7h gouttes ; 5h coups de vent
Djidjelli										44.0		
Djidjelli	59.2	-5.6	6.1	+0.1	W 3	couvert		14 5		29.0	32	Pluie du 17 glte (11h/0)
Djidjelli	"	"	11.0	+0.6	N 2	E. nuag.		19 11		15.9	8	
Djidjelli	57.6	-6.6	10.0	+4.2	WSW 1	nuag.		" 9		1.2		
Djidjelli	59.0	-2.9	11.0	+1.0	NW 1	couvert		" 9		1.2	2	
Djidjelli	56.5	-3.1	11.0	-2.0	E 3	E. nuag.		20 10		0.3	14	
Djidjelli	52.4	-2.2	15.0	+0.4	SW 5	Beau		22 10		2.0	2	
Djidjelli	"	"	12.0	-0.5	SW 4	E. nuag.		23 10			2	
Djidjelli	59.0	-1.0	16.0	0.0	W 2	nuag.		23 10				
Djidjelli	60.7	-2.7	13.5	+0.4	W 5	d		21 12			2	
Djidjelli	59.9	-2.0	10.0	-2.0	S 4	couvert		" 9				
Djidjelli	60.7	-3.7	11.0	+3.0	SSE 1	nuag.		19 8				
Djidjelli	56.5	-7.2	12.0	+5.0	S 1	clair		" 11				
Djidjelli	60.8	-5.0	9.0	0.0	SSW 1	d		" 8				
Djidjelli	"	"	11.0	+3.0	NE 1	d		" 8				
Djidjelli	"	"	11.0	"	SSE 1	clair		"				
Djidjelli	"	"	14.0	-3.0	S 1	d		" 12				
Djidjelli	"	"	13.0	-2.0	calme	Beau		" 11				

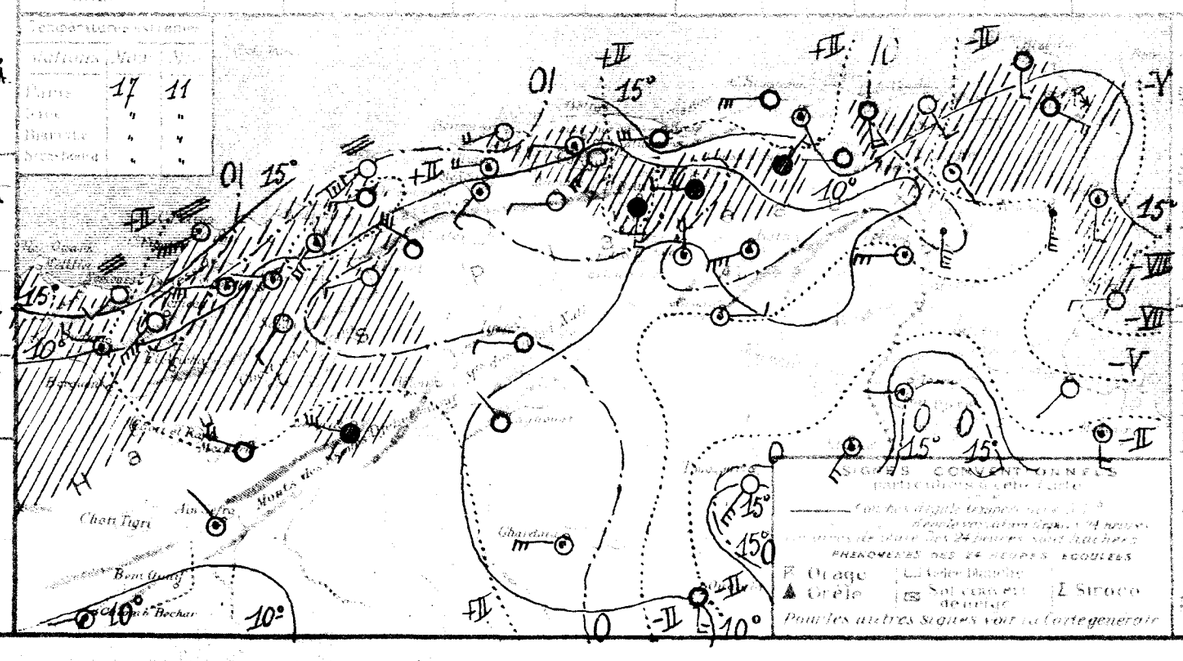

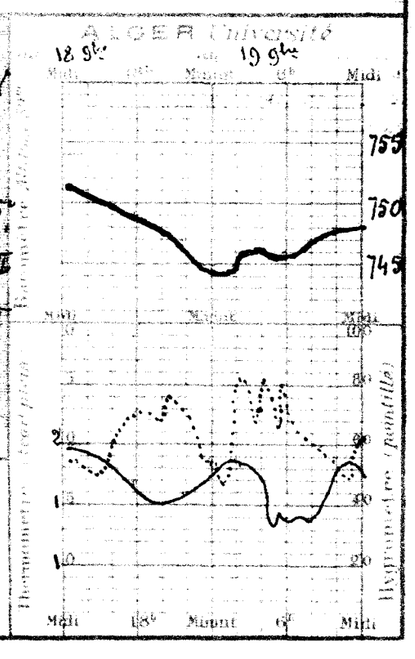

BULLETIN MÉTÉOROLOGIQUE DE L'ALGÉRIE

Samedi 20 Novembre 1926

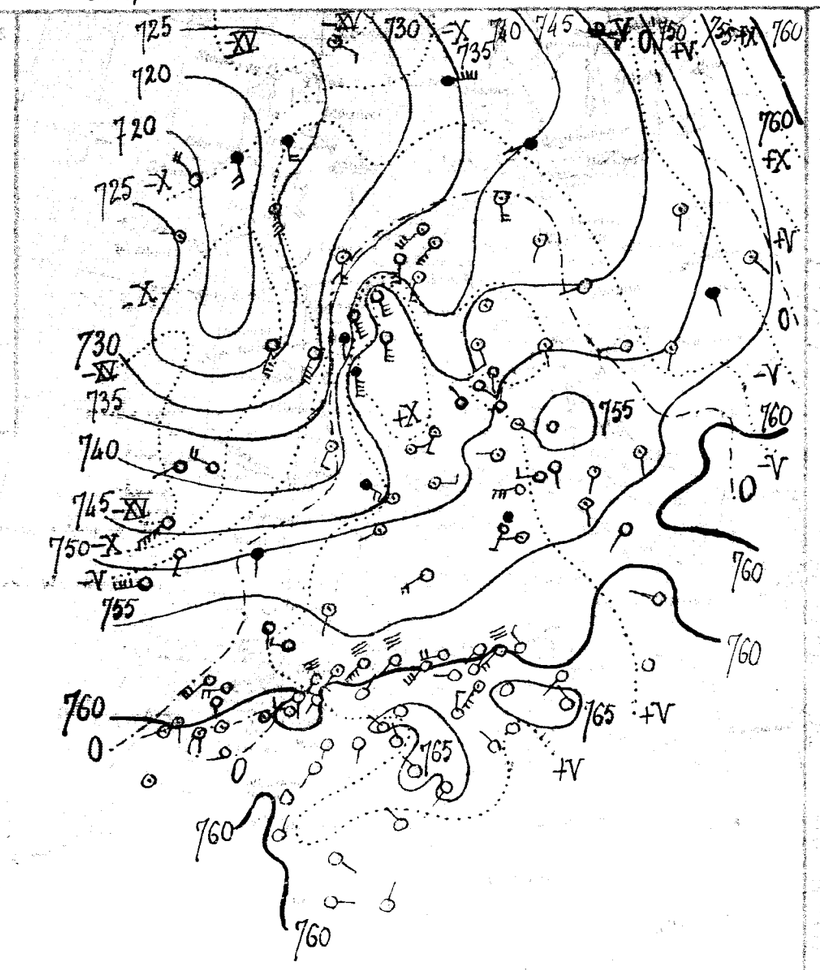

Le baromètre a baissé au Nord et à l'Ouest de l'Europe que recouvre une aire dépressionnaire (Blackisod 730mm) - La pression est élevée au Nord de ce continent (Vardo 765mm) et sur le Sud-Est de l'Afrique du Nord (Gardaia 767mm).

En Algérie, ce matin, le ciel est beau ou peu nuageux des vents soufflent modérément d'entre Sud et Ouest - Il a peu brumes matinales sur le centre du réseau et au Sud des Hauts Plateaux oranais.

La mer est houleuse sur presque toute la côte.

Probabilités

Jusqu'à Midi : Baisse barométrique : Nord et Ouest Bassin méditerranéen - Maroc - Algérie - Hausse : Est bassin - Tunisie - En Algérie : temps beau ou peu nuageux devenant nuageux à très nuageux dans l'Ouest - Vent d'Ouest à Sud-Ouest modérés à assez forts à l'Ouest, de Sud-Ouest à Sud modérés à l'Est - Température en hausse.

	ORAN	ALGER	CONSTANTINE
Littoral	Beau peu nuageux et très nuageux - Vents d'Ouest à Sud-Ouest modérés à assez forts	Beau peu nuageux Vents d'Ouest à Sud-Ouest modérés à assez forts	Beau ou peu nuageux Vents de Sud-Ouest à Sud modérés
Haut Tell	Beau peu nuageux et très nuageux - Vents d'Ouest à Sud-Ouest modérés à assez forts	Beau peu nuageux Vents d'Ouest à Sud-Ouest modérés à assez forts	Beau ou peu nuageux Vents de Sud-Ouest à Sud modérés
Sahara	Beau temps Vents de Nord-Est faibles ou modérés	Beau temps Vents de Nord-Est faibles ou modérés	Beau temps Vents variables faibles ou modérés

AVIS AUX PORTS

Côte Est : Vents d'Est à Sud assez forts à forts
Vents de Sud-Ouest assez forts à forts
Côte Ouest : Vents d'Ouest à Sud-Ouest modérés à assez forts

VENTS EN ALTITUDE

Vents de Sud-Ouest à Sud modérés
Sud-Ouest à Ouest 12 à 15m
Sud à Sud-Ouest 8 à 10m
Sud-Ouest 10 à 12m
Sahara secteur Sud 8 à 10m

Stations	Observation de 7 heures du matin: Baromètre	Température	Humidité	Vent		Ciel		Max.	Min.	Pluie 10 20 gbe	Pluie 10 gbe	Observations
	60.1	+4.7	12.2	-4.4	S 2	beau	agitée	16	11	31.5		
	59.1	"	14.8	"	SW 3	clair	belle	17	13			
	57.2	+5.0	14.4	+1.6	SW 6	couvert	houleuse	16	12		46	
	58.8	+6.5	15.2	+2.2	W 3	nuag.		18	14	31.6	163	
	58.0	+7.6	14.1	+2.8	SW 3	clair		15	13	0.7 22.8	126	12h40 pluie
	58.7	+6.7	15.5	+2.1	SW 2	d	houleuse	19	14	0.1 18.5	125	12h15 et 13h pluie
	57.1	+7.1	15.6	+2.2	SW 1	beau		19	12			
— Carlon	59.6	+7.3	16.0	0.0	WSW 4	beau	tr. belle	22	15	2.8	32	
	59.3	+8.8	13.0	-5.6	SW 1	clair	belle	21	12	0.6	42	
	60.2	+8.7	13.0	-5.0	SW 4	d	houleuse	22	13	5.5		
	59.5	+8.8	14.8	-2.0	NW 3	d	agitée	21	13	1.0 1.6	80	18-19h pluie
										1.0	80	
	65.8	+9.3	14.8	+0.8	NW 1	clair	calme	23	19		51	
	59.6	+2.3	10.0	0.0	W 3	clair		17	8	42.5		
	58.8	+1.1	11.9	+1.6	SSW 2	d		12	8	61.0	29	
	60.2	+4.1	7.2	-3.4	SW 1	d		15	6	34.3	61	
	"	"	8.8	+0.6	S 5	clair		17	6	55.4	30	
	60.9	+5.4	7.2	-1.8	calme	d		14	7	41.0	46	
	"	"	11.1	-2.6	SSW 4	d		19	11	17.2	42	
	59.4	+5.7	13.2	+0.7	W 1	8 nuag.		19	12	0.5 7.1	43	averses matinées d'hier
	61.4	+6.3	4.5	-1.9	NE 1	clair		11	4	18.1	62	
	62.2	+5.1	6.5	-0.5	SW 2	d		13	6	4.0 35.0	38	11h pluie
	60.6	+7.1	6.3	-1.0	SE 1	d		10	2	3.0 59.0	145	Pluie
	"	"	8.0	-0.5	W 2	couvert		12	6	5.2 63.4	35	19h pluie
	59.2	+6.2	9.3	+2.7	SW 5	beau		13	5	23.2	48	
	"	"	14.0	+1.9	SW 1	clair		24	11	Gtte 21.0	51	13h30 gouttes
	61.5	+7.7	6.6	-1.8	SSW 5	beau		15	5	1.0 12.0		Pluie
	62.4	+8.0	5.5	-1.5	W 2	clair		12	3	1.8 9.3	45	Pluie hier
	62.9	+7.7	7.2	0.0	SSW 4	nuag.		12	7	2.0 18.0		9-10h pluie
	63.2	+8.3	9.2	-4.1	NE 2	clair		16	9	5.7	36	
											37	
	65.1	+9.8	4.0	-7.0	calme	clair		18	2	0.9		
	64.1	"	3.0	-6.0	SW 1	clair		18	2			
	64.4	+3.7	7.0	-1.0	SSW 1	d		9	4	Gtte 32.0	32	8-9h gouttes
	61.6	+4.5	7.8	-0.4	S 1	d		12	0	0.3 51.4		8h à 4h nuit pluie
	65.9	+4.2	5.0	+1.0	NW 1	d		12	4			
	66.6	+7.4	2.1	-4.0	calme	d		12	1		32	
	"	"	9.0	-1.0	N 1	clair		19	8	3.6 19.5	8	Pluie
	60.7	+3.1	7.1	-2.9	calme	d		"	5	1.2		
	64.3	+5.3	7.0	-4.0	NNW 1	d		18	5	1.8	2	
	62.7	+6.2	10.0	-1.0	N 3	d		"	9	6.3	14	
										2.0	8	
	"	"	10.0	-2.0	NW 1	clair		24	6		8	11 à 13h tempête de sable
	65.0	+4.0	11.0	-5.0	calme	beau		22	11			
	67.1	+6.4	11.3	-2.2	NW 1	clair		22	6		2	
	65.8	+5.9	10.0	0.0	SW 2	d		"	10			
	64.4	+4.5	7.0	-4.0	SW 1	d		"	6			
	61.0	+4.5	9.0	-3.0	NNE 1	d		"	8			
	63.7	+2.9	9.0	0.0	SE 2	d		"	9			
	"	"	12.0	+4.0	E 1	d		"	11			
	61.9	"	11.0	"	NNE 1	d		"	9			

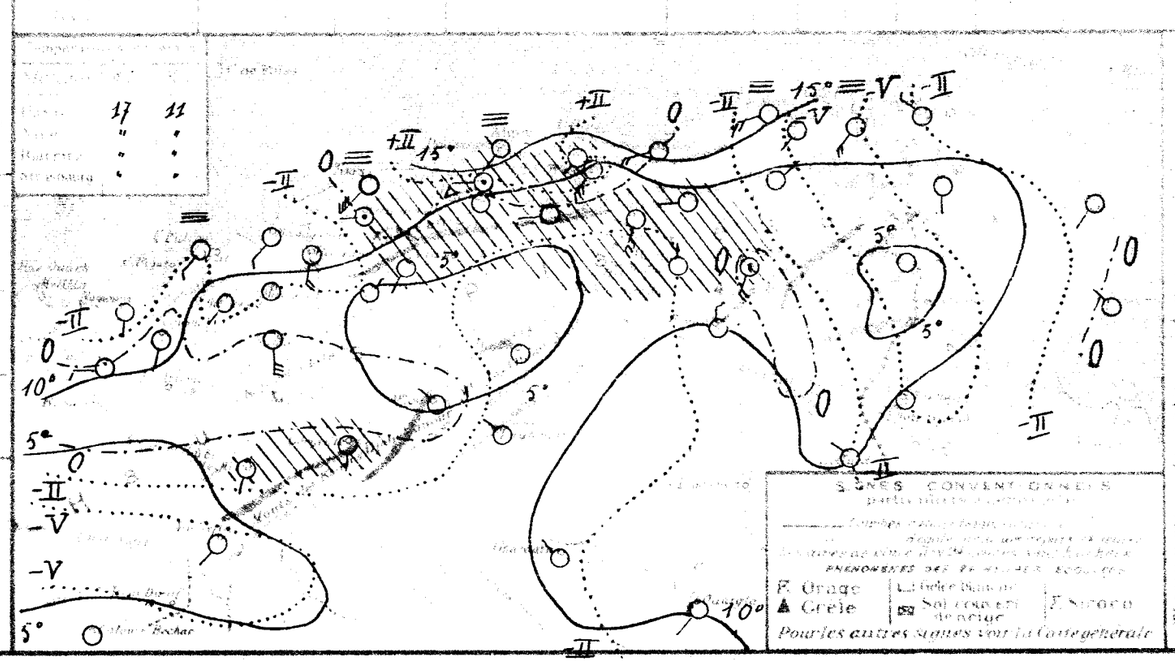

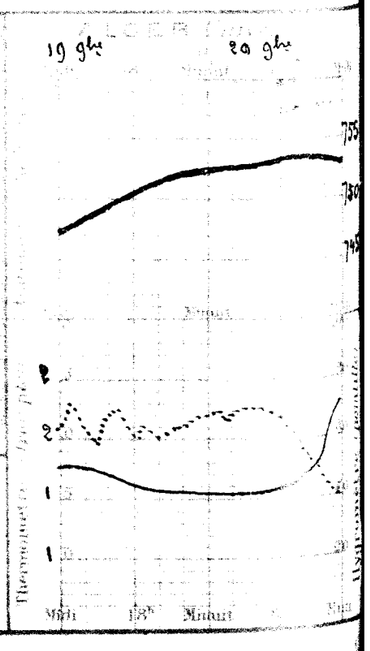

52e [illegible]née N° 325

BULLETIN MÉTÉOROLOGIQUE DE L'ALGÉRIE

Dimanche 21 Novembre 1926 — 7h. Matin

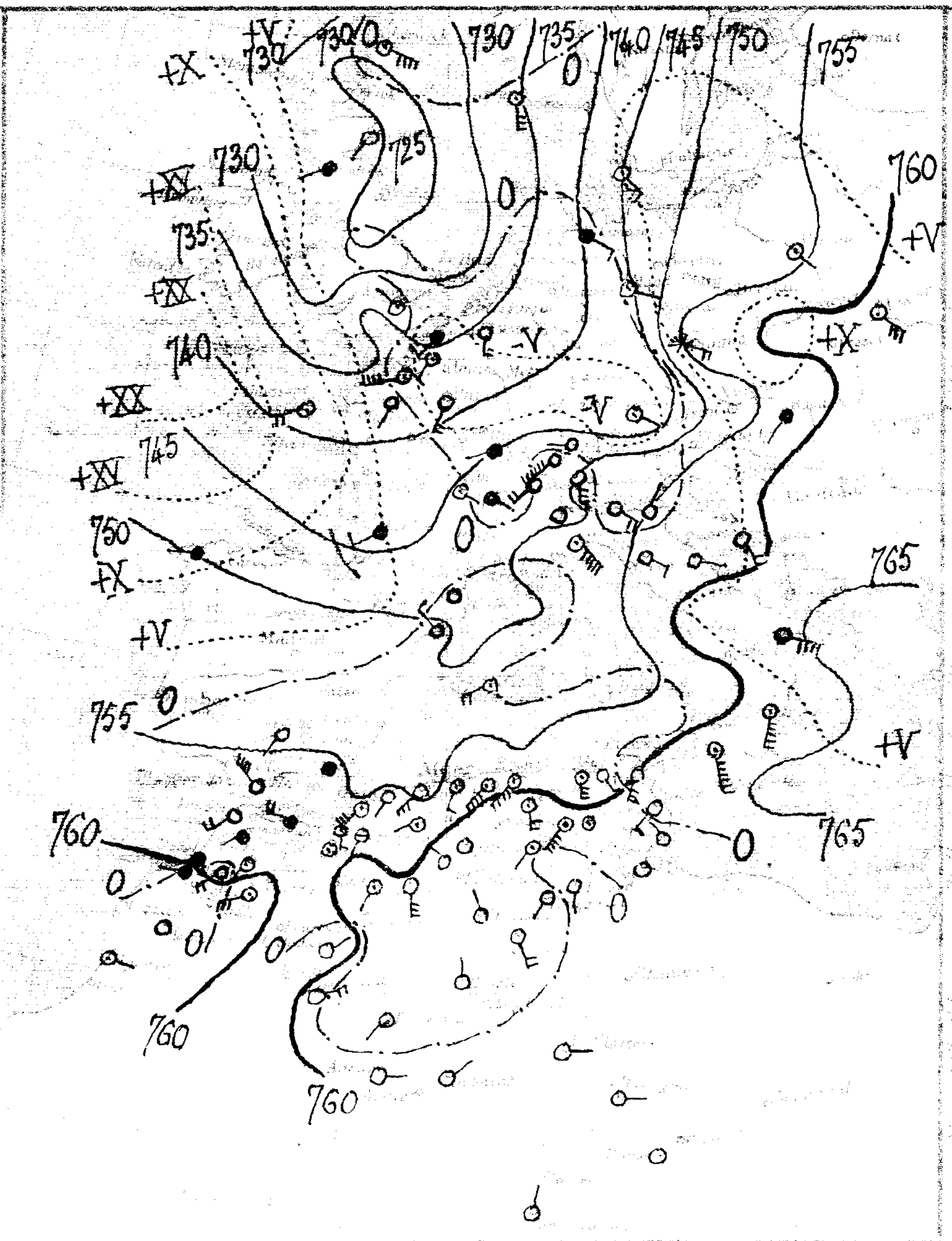

Stations	Altitude en mètres	Baromètre	Variation	Température	Variation	Vent direction et force	État du Ciel	État de la Mer	Dans les 24 heures max.	Dans les 24 heures min.	Pluie en	Pluie du 20 au 21 9h	Pluie du ... au 20 9h	Phénomènes
[illegible]		58.2	-1.9	16.0	+3.8	S 3	nuageux	"	13	19				
[illegible]		57.2	-1.9	18.2	+3.4	SW 1	clair	belle	21	14				
[illegible]		54.5	-2.7	17.8	+3.4	SW 5	beau	agitée	21	17			46	
[illegible]		56.2	-2.6	21.8	+6.6	S 4	t. nuag.x		24	15			215	
[illegible]		55.3	-2.7	17.9	+3.8	SSW 3	beau		20	18			149	
[illegible]		56.4	-2.3	18.0	+2.5	SSW 3	t. nuag.x	Belle	23	17			144	
Cap Carbon		56.1	-3.5	19.0	+3.0	SW 6	t. nuag.x	calme	21	15			35	
[illegible]													43	
[illegible]		58.1	-2.1	19.0	+6.0	S 5	nuageux	t. belle	25	14				
[illegible]		59.6	+0.1	17.9	+4.6	SSE 3	clair	p. agitée	22	15			82	
[illegible]		60.1	"	16.6	"	SSW 5	clair		22	12			81	
[illegible]		62.4	-3.4	14.8	0.0	NW 1	clair	agitée	21	14			51	
[illegible]		58.5	-1.1	9.0	-1.0	calme	t. nuag.x		19	8				
[illegible]													90	
[illegible]		58.9	-1.3	12.0	+4.8	SW 1	Nuageux		19	8			95	
[illegible]		"	"	11.4	+2.6	SE 2	beau		20	10			85	
[illegible]		59.1	-1.8	11.4	+4.2	N 1	nuageux		21	11			87	
[illegible]				14.8	+3.7	SW 3	couvert		22	12			59	
[illegible]		57.7	-1.7	9.2	-4.0	E 1	beau		21	9			50	
[illegible]		58.4	-3.0	12.4	+7.9	WSW 2	t. nuag.x		19	9			80	
[illegible]		59.3	-2.9	11.0	+4.5	SW 2	d		12	10			73	
[illegible]		59.0	-1.6	10.0	+3.7	SE 5	nuageux		16	5			204	
[illegible]													98	
[illegible]													1	
[illegible]		58.2	"	19.4	+5.4	SW 6	nuageux		23	19			12	nuit tempête de vent siroco
[illegible]		61.0	-0.5	8.5	+1.9	WNW 1	– id –		19	8				
[illegible]		61.1	-1.3	9.0	+3.5	S 4	t. nuag.x		17	8			54	
[illegible]		61.9	-1.0	10.4	+3.2	SW 6	d		15	8				
[illegible]													42	
[illegible]		58.7	"	20.3	"	calme	nuageux		24	16			37	
[illegible]		63.3	-1.8	11.0	+7.0	calme	nuageux		19	9				
[illegible]		63.5	-0.9	11.0	+4.0	SSW 1	nuag.x		19	8			64	
[illegible]		60.3	-1.3	9.9	+2.1	S 5	couvert		15	8				
[illegible]		63.9	-2.0	7.5	+2.5	NW 1	clair		15	6				
[illegible]		64.4	-2.2	7.1	+5.0	calme	beau		16	7			61	
[illegible]		"	"	15.0	+6.0	N 1	clair		20	13			28	
[illegible]		59.3	-1.4	7.0	-0.1	NE 1	clair		"	6				
[illegible]													3	
[illegible]		62.7	0.0	11.0	+1.0	SW 2	nuageux		20	11			20	
[illegible]		63.6	-2.3	14.2	-1.0	SW 1	clair		25	7			4	
[illegible]		"	"	9.1	-0.9	S 1	d		24	7			2	
[illegible]		"	"	12.5	+1.2	NNW 1	clair		25	8			2	
[illegible]		63.2	-2.6	9.0	-1.0	SSE 4	clair		25	9				
[illegible]		63.9	-0.5	7.0	0.0	N 1	d		24	6				
[illegible]		61.0	0.0	10.0	+1.0	ENE 4	beau		"	10				
[illegible]		63.5	-0.4	10.0	+1.0	SW 1	clair		.	9				
[illegible]		"	"	13.0	+1.0	E 1	d			11				
[illegible]		62.5	+0.6	14.0	+1.0	NE 1	d		31	12				
[illegible]		"	"	14.0	0.0	E 1	d		"					
[illegible]		"	"	18.0	"	E 1	d		"	13				
[illegible]		"	"	15.0	"	calme	d		"	13				
[illegible]		"	"	13.0	-1.0	NNE 1	d		"	12				

Le baromètre a baissé à l'Ouest et à l'Est de l'Europe. …e aire dépressionnaire recouvre le Nord de ce continent (Aberdeen 726mm). La pression …élevée sur l'Océan Arctique (Spitzberg 770mm), à l'Est de l'Europe et de la Méditerranée …ucarest 766mm – Malte 765mm) et au Sud du Maroc (Agadir 764mm).
En Algérie, ce matin, le ciel est beau ou peu nuageux. …vents soufflent d'entre Sud et Ouest et sont assez forts.
La mer est belle ou peu agitée.

Jusqu'à Midi: Baisse barométrique: Golfe de …res – Sud-Est Algérie – Tunisie – Hausse: Nord et Ouest bassin méditerranéen – Maroc – Algérie – …Algérie, à l'Ouest: temps à averses et éclaircies – Rafales de Sud-Ouest à Nord-Ouest – A l'Est: temps …uageux à couvert avec averses – Vents de Sud à Ouest assez forts ou forts – Température en baisse –

	ORAN	ALGER	CONSTANTINE
…ttoral et Tell	Averses et Eclaircies Rafales de Sud-Ouest à Nord-Ouest	Averses et Eclaircies Rafales de Sud-Ouest à Nord-Ouest	Nuageux à Couvert avec averses – Vents de Sud à Ouest assez forts ou forts
…uts Plateaux	Averses et Eclaircies Rafales de Sud-Ouest à Nord-Ouest	Averses et Eclaircies Rafales de Sud-Ouest à Nord-Ouest	Nuageux à Couvert avec averses – Vents de Sud à Ouest assez forts ou forts
…ahara	Beau puis se couvrant Vents variables faibles	Beau puis se couvrant Vents variables faibles	Beau temps Vents variables faibles ou modérés

Golfe du Lion, Baléares: Vents de Sud-Ouest à Nord-Ouest assez forts
Oran, Alger: Rafales de Sud-Ouest à Nord-Ouest
Bizerte: Vents de Sud à Ouest assez forts ou forts
Ouest Algérie
Sahara
Est Algérie
Sahara

Avis aux Agriculteurs

Températures extrêmes

Stations	Max	Min
Paris	12	8
Nice	15	10
Biarritz	"	"
Strasbourg	"	"

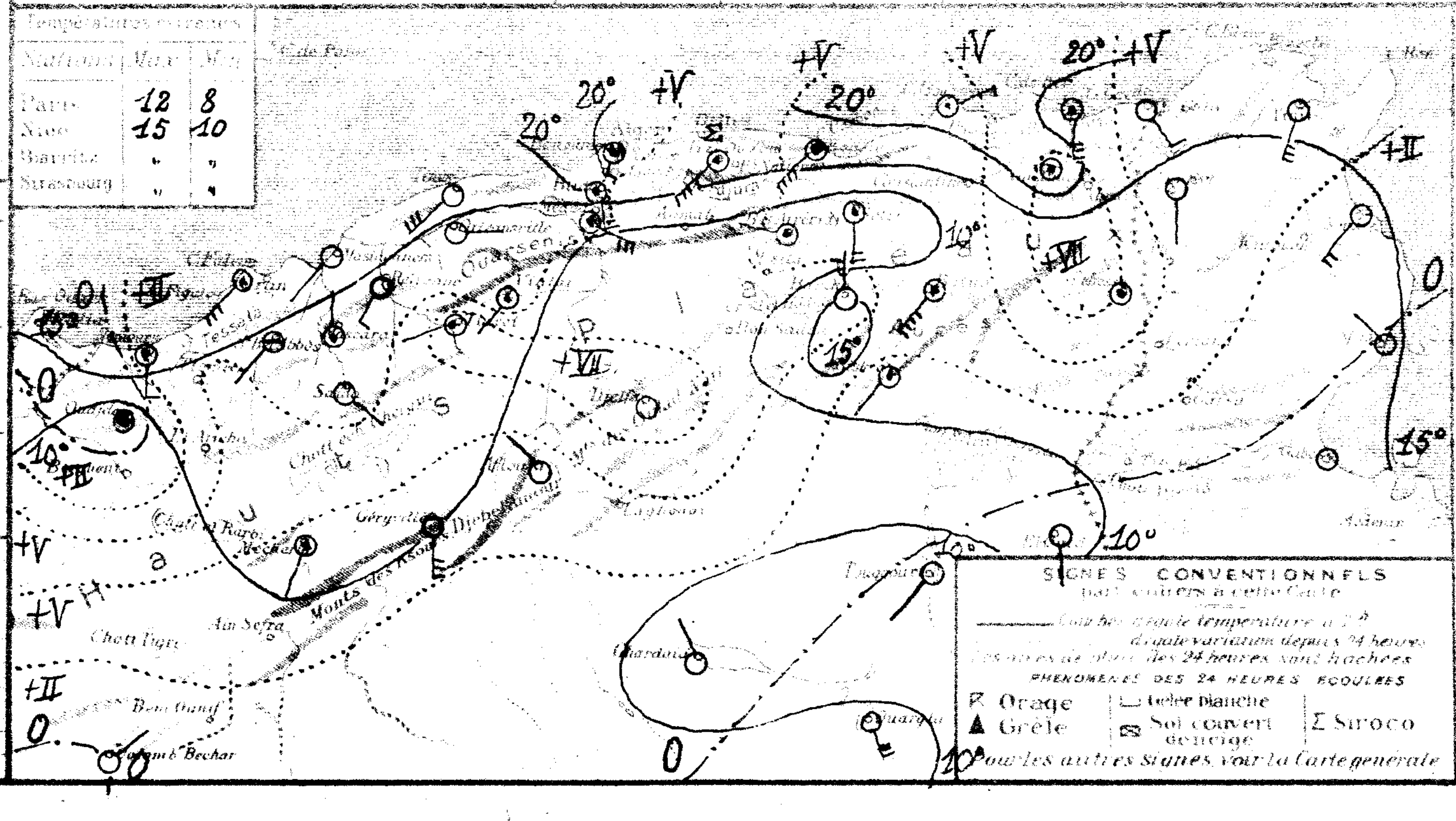

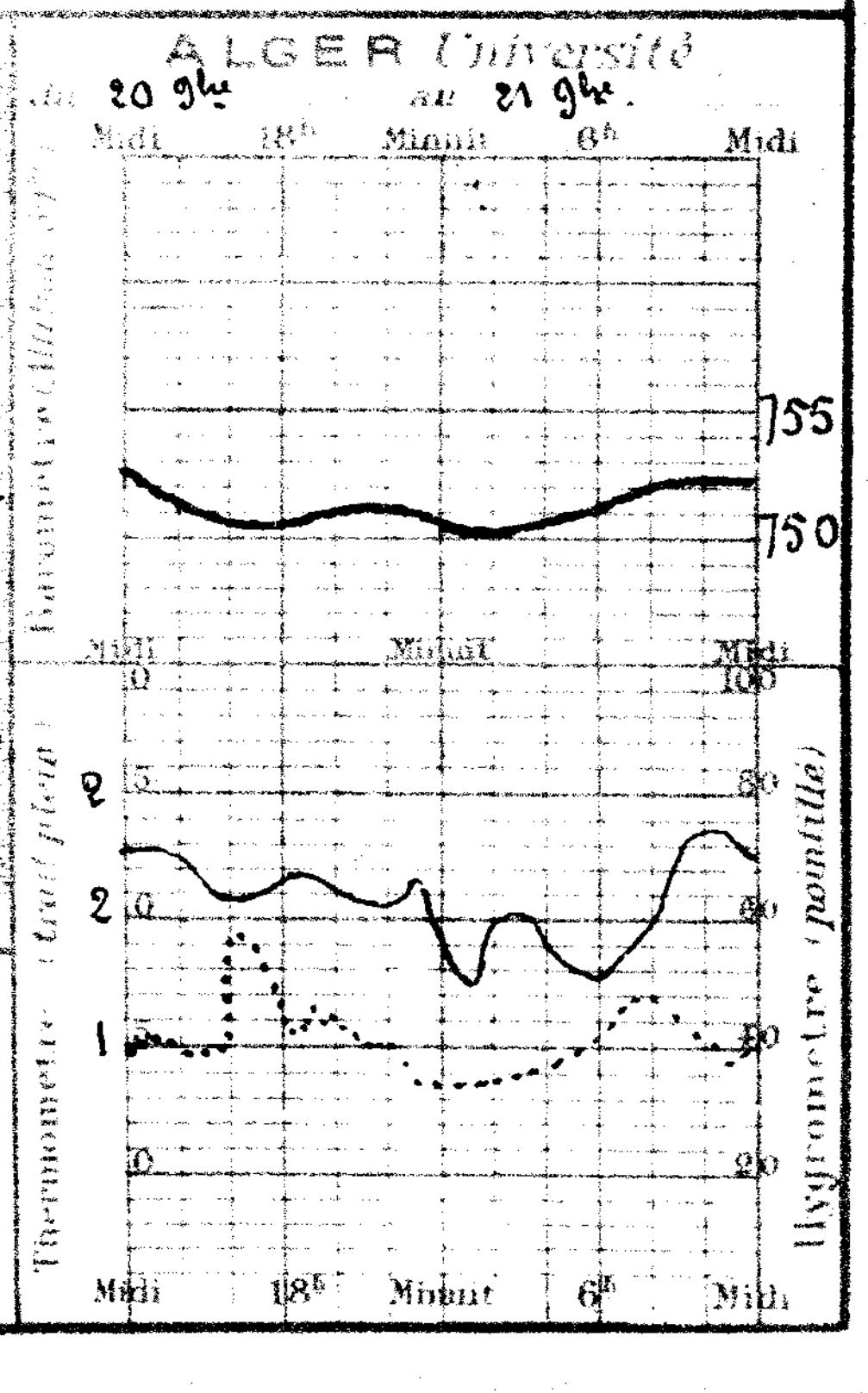

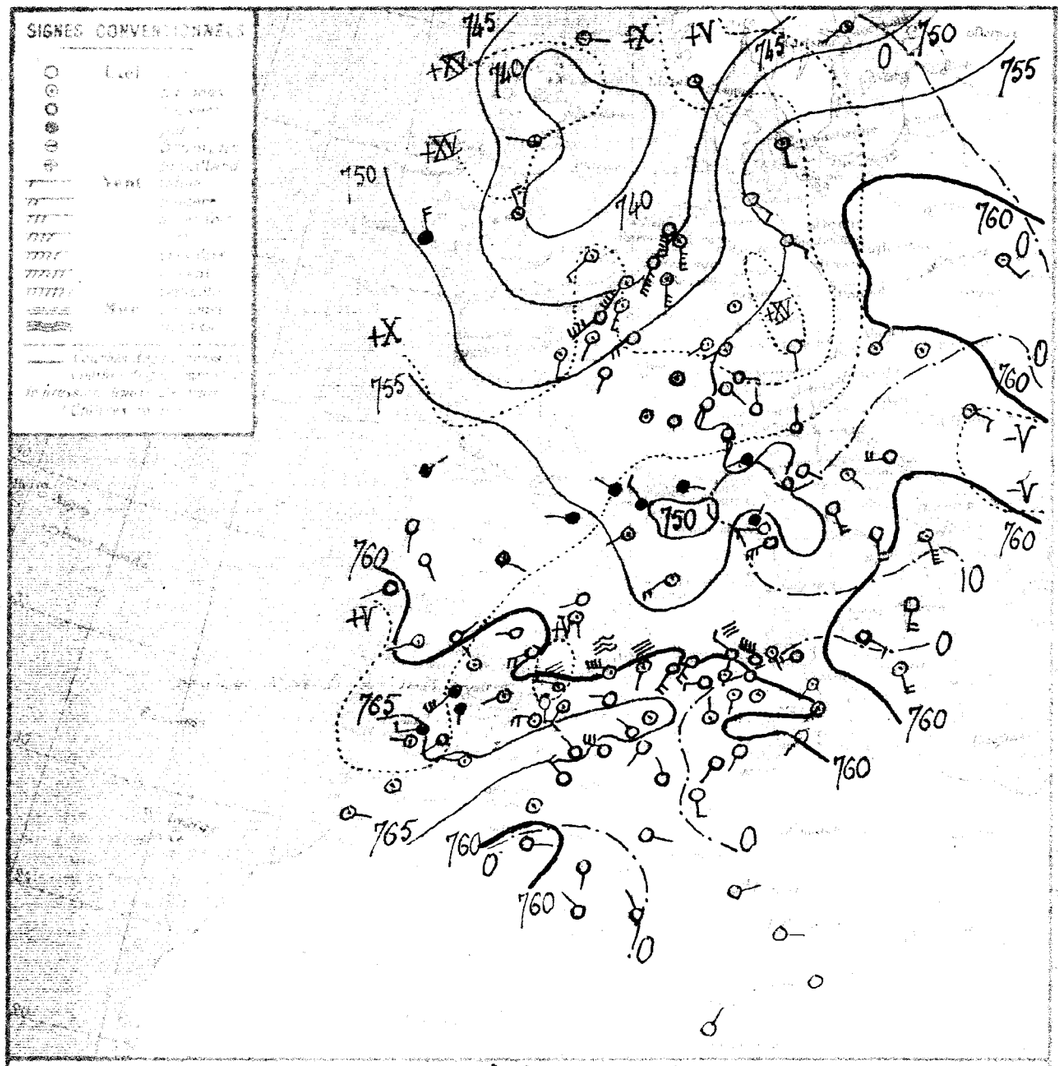

Situation — Le baromètre a baissé sur l'Ouest et le Centre de l'Europe du Bassin méditerranéen et de l'Afrique du Nord. Une aire dépressionnaire relie les Iles Britanniques à la Scandinavie (Holybeard - Valdersund 740mm). Les minima se tiennent sur le golfe du Lion (Perpignan 750mm) et les Balkans (Sofia 755mm). La pression est élevée sur l'océan Atlantique (Jan Mayen 764mm) le Sud-Est de l'Europe (Bucarest 766mm) et le Sud du Maroc (Marrakech 767mm).

En Algérie, ce matin, le ciel est généralement très nuageux ou couvert, les vents soufflent par rafales du secteur Ouest. Il a plu hier cette nuit mill Celt de la frontière marocaine à la Kabylie.

La mer est grosse à Cap Falcon et Cap Bénéd et est houleuse sur presque toute la côte.

Probabilités — Jusqu'à Midi : Hausse barométrique : Bassin méditerranéen moins golfe de Gênes. Algérie. Tunisie. En Algérie, à l'Ouest : Alternatives de temps nuageux et d'éclaircies. Quelques averses. Vents du secteur Ouest assez forts à modérés. A l'Est : temps d'abord couvert avec averses puis éclaircies. Vents d'Ouest à Nord-Ouest assez forts. Température stationnaire.

	ORAN	ALGER	CONSTANTINE
Littoral	Nuageux - Eclaircies - Quelques averses - Vents du secteur Ouest assez forts à modérés	Nuageux - Eclaircies - Quelques averses - Vents du secteur Ouest assez forts à modérés	Averses et Eclaircies Vents d'Ouest à Nord-Ouest assez forts
Hauts Plateaux	Nuageux - Eclaircies - Quelques averses - Vents du secteur Ouest assez forts à modérés	Nuageux - Eclaircies - Quelques averses - Vents du secteur Ouest assez forts à modérés	Averses et Eclaircies Vents d'Ouest à Nord-Ouest assez forts
Sahara	Nuageux ou très nuageux Vents du secteur Est faibles ou modérés	Très nuageux Vents du secteur Est faibles ou modérés	Nuageux au Nord - Beau au Sud - Vents variables faibles ou modérés

AVIS AUX PORTS — Golfe du Lion : Vents de Nord-Ouest modérés à assez forts. Baléares : Vents du secteur Ouest assez forts. Côtes d'Algérie : Vents du secteur Ouest assez forts à modérés. Côtes du Maroc : Vents d'Ouest à Nord-Ouest assez forts.

VENTS EN ALTITUDE — Algérie : secteur Ouest 12 à 10m. Sahara : Au Nord - Nord-Est 8 à 10m ; au Sud : secteur Ouest 10 à 12m. Algérie : secteur Ouest 10 à 12m. Sahara : secteur Ouest 8 à 10m.

Stations	Baromètre 0	Thermomètre	Thermomètre minimum	Vent	Ciel	Pluie	Mer	Max.	Min.	Moyenne	Pluie 20h 22 gte	Pluie 20 gte	Observations
	63.3	+5.1	10.6	-5.4	S 3	Beau	Agitée	18	10	10,5	10.5		10.20h pluie
	58.9	+4.4	13.0	-4.8	W 5	Ennuag.	Grosse	20	12			46	
	61.1	+4.9	13.0	-8.8	W 4	d		24	13			215	
	59.9	+4.6	11.3	-6.6	SW 2	Beau		20	10	2.3	2.3	149	vers 2h pluie
	60.4	+4.0	13.5	-4.5	SSW 2	Ennuag.	Houleuse	24	18	1.5	1.5	144	1-3h pluie
	58.8		13.5	"	SW 3	nuag.		24	12	0.5	0.5		Pluie la nuit
	59.9	+3.8	14.0	-5.0	couvert	Belle		"	12			35	
	60.1	"	15.1	"	NW 3	couvert	Houleuse	25	15	gttes		45	gouttes ce matin
	59.6	+1.5	17.0	-2.0	WNW 6	d	Agitée	27	"				Coup de vent la nuit
	59.3	+1.2	17.4	-1.6	SSE 2	nuag.	Agitée	27	16			82	
	58.9	-1.2	16.8	+0.2	WSW 3	couvert	Agitée	26	15			81	
	60.3	-2.1	16.0	+1.2	calme	Ennuag.		"	15			51	
	63.4	+4.9	8.0	-1.0	W 4	Ennuag.		17	7				
	62.2	"	8.7	"	W 5	nuag.		15	7	9.0	9.0	90	Pluie
	62.5	+3.6	8.4	-3.6	SW 3	Ennuag.		17	8	1.7	1.7	95	Pluie la nuit
	"		7.0	-4.4	SW 1	clair		18	5			85	
	63.2	+4.1	8.6	-2.8	W 1	Beau		19	8	4.0	4.0	87	Pluie
	"	"	12.6	-2.2	SW 4	couvert		23	11	1.5	1.5	59	Pluie
	61.5	+3.8	11.7	+2.5	W 1	nuag.		21	11	5.0	5.0	58	Pluie la nuit
	62.0	+3.6	6.2	-6.2	W 1	couvert		17	6	3.6	3.6	80	Pluie la nuit
	63.0	+3.7	6.5	-4.5	NW 3	Ennuag.		15	7			73	
	61.0	+2.0	6.5	-3.5	W 5	d		18	2			204	
	"	"	8.5	"	W 2	nuag.		16	8			98	
	58.1	"	7.7	"	SW 4	couvert		18	7	4.5	4.5	71	Pluie la nuit
	61.6	+5.4	13.0	-6.4	SSE 1	d		24	11	2.0	2.0	72	d:
	60.4	-0.6	9.5	+1.0	W 1	d		17	8				
	61.3	+0.2	8.0	-1.0	W 3	d		18	7			54	
	61.5	-0.4	10.2	-0.2	SSW 2	d		18	8				
	61.5	"	11.6	"	NNE 1	d		22	9			42	
	59.6	+0.9	12.9	-7.4	calme	Beau		26	13			37	
	61.6	-1.7	12.0	+1.0	calme	Ennuag.		17	11				
	63.5	"	6.8	"	NW 4	couvert		"	3				
	66.0	+2.5	6.7	-4.3	NW 1	d		12	4			64	
	63.1	+2.8	6.2	-3.7	WNW 5	d		13	6				
	66.3	+2.4	4.0	-3.5	NW 1	clair		17	"				
	63.3	+0.9	5.2	-1.9	calme	Ennuag.		18	5			61	
	"	"	12.7	-2.3	WNW 3	couvert		23	13			28	
	62.0	+2.7	10.3	+3.0	calme	Ennuag.		"	7				
	63.0	"	12.0	"	SW 1	clair		"	11			3	
	61.4	-1.3	12.0	+1.0	N 1	Ennuag.		18	10			20	
	62.2	-0.8	14.4	+0.2	SW 2	couvert		24	10			4	
	"	"	13.9	+4.8	SW 2	clair		25	11			2	
	"	"	14.1	+1.6	NNW 1	couvert		23	11			2	
	62.3	-0.9	11.0	+2.0	S 3	clair		"	11				
	64.2	+0.3	9.0	+2.0	ESE 1	couvert		"	9				
	30.1	-1.9	14.0	+4.0	E 1	d		"	8				
	62.7	-0.6	12.0	+2.0	S 1	d		"	11				
	"	"	14.0	+1.0	NW 1	d		"	13				
	62.4	-0.1	13.0	-1.0	NNW 1	couvert		"	12				
	"	"	16.0	+3.0	ENE 1	clair		"	"				
	"	"	20.0	+2.0	E 1	d		"	17				
	"	"	16.0	+1.0	calme	d		"	13				
	"	"	13.0	0.0	NE 1	d		"	11				

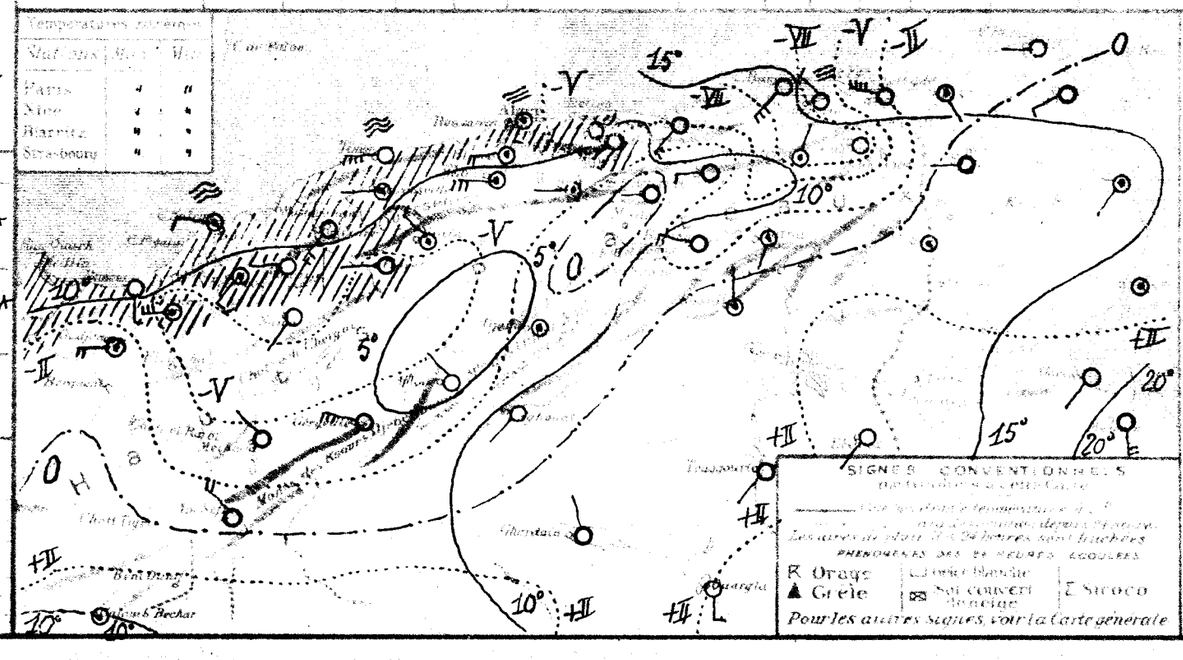

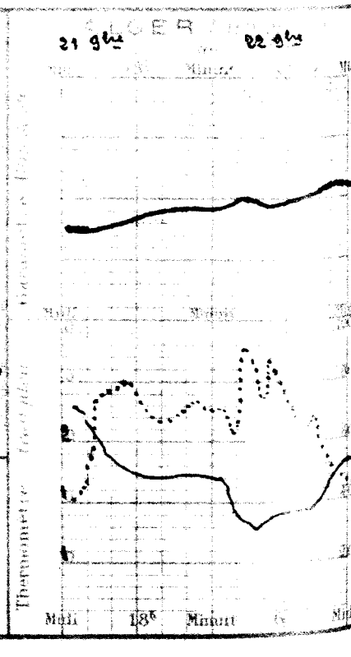

BULLETIN MÉTÉOROLOGIQUE DE L'ALGÉRIE

Mardi 23 Novembre 1926

7h. Matin

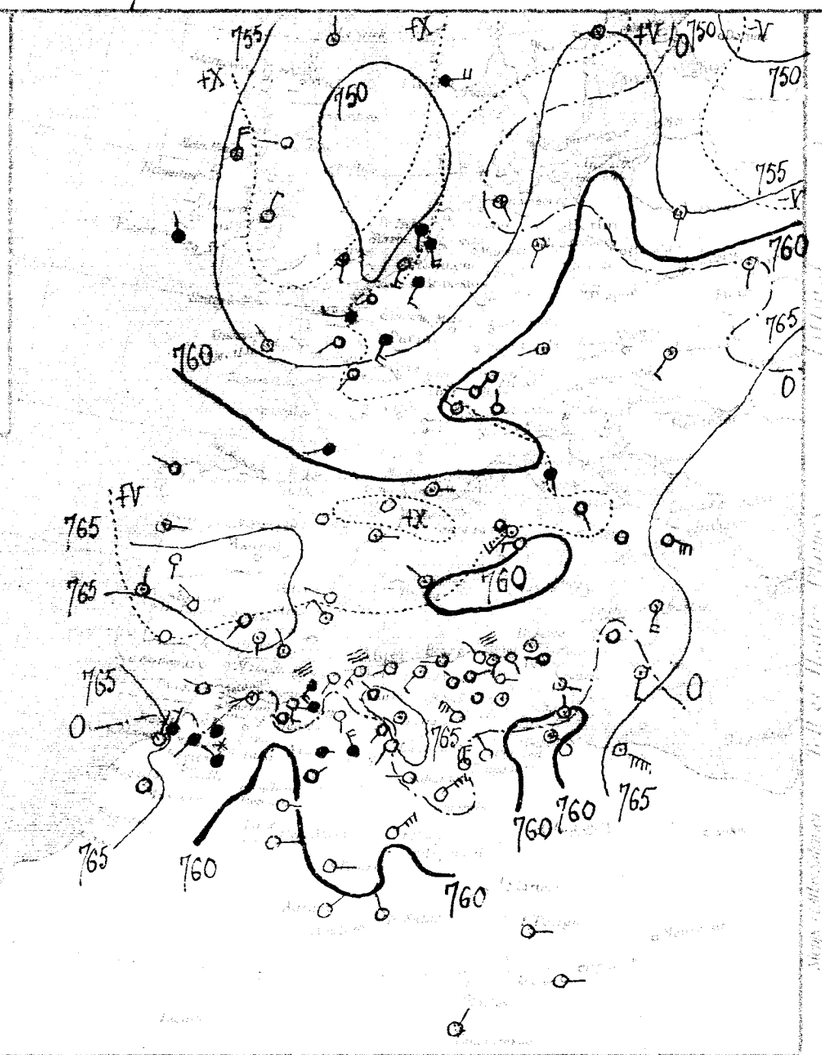

Le baromètre a baissé sur le Maroc, le Sud-Ouest de l'Algérie et au Sahara ainsi qu'au Nord et au Nord-Est de l'Europe que recouvre une aire anticyclonique maximum (Angoy 745mm). Les minima relatifs se tiennent sur la Méditerranée occidentale (760mm) et au Sahara (Béni-Abbès 759mm). La pression est élevée sur la Péninsule Ibérique (Grenade 766mm), à l'Ouest et au Centre de l'Afrique du Nord (Casablanca 765mm, Oujda 766mm) et sur les Balkans (Sofia 769mm).

En Algérie, ce matin, le ciel est très nuageux ou couvert sauf une éclaircie au Centre du Tell, avec pluies dans l'Ouest. Les vents soufflent entre Sud et Ouest et sont modérés à l'Ouest. Il a plu hier après midi et cette nuit sur la partie Ouest du réseau et dans la région de Cap de Garde.

La mer est houleuse à Cap Falcon, Cap Bénès, Cap de Garde, belle ou agitée ailleurs.

Température probable pour le jour présent: Jusqu'à Midi: Hausse barométrique: Bassin méditerranéen, Ouest Maroc, Est Algérie. Baisse: Ouest et Centre Algérie. En Algérie, l'Ouest: temps très nuageux ou couvert avec averses. Vents du secteur Nord faibles ou modérés. L'Est: nuageux avec éclaircies et quelques averses. Vents variables faibles. Température saisonnière.

	ORAN	ALGER	CONSTANTINE
Littoral et Tell	Très nuageux ou couvert. Averses. Vents du secteur Nord faibles ou modérés	Très nuageux. Averses. Vents du secteur Nord faibles ou modérés	Nuageux. Éclaircies. Quelques averses. Vents variables faibles
Hauts Plateaux	Très nuageux ou couvert. Averses. Vents du secteur Nord faibles ou modérés	Très nuageux. Averses. Vents du secteur Nord faibles ou modérés	Nuageux. Éclaircies. Quelques averses. Vents variables faibles
Sahara	Beau temps. Vents de Nord-Est faibles	Beau temps. Vents de Nord-Est faibles	Beau temps. Vents du secteur Est faibles ou modérés

Avis aux ports:
- Golfe du Lion: Vents de Sud-Est à Sud-Ouest faibles ou modérés
- Baléares: Vents du secteur Ouest faibles ou modérés
- Oran, Alger: Vents du secteur Nord faibles ou modérés
- Bizerte: Vents variables faibles

Vents en altitude:
- Ouest Algérie: Sud-Ouest 10 à 12m
- " Sahara: secteur Est 6 à 8m
- Est Algérie: Sud-Ouest 8 à 10m
- " Sahara: secteur Est 6 à 8m

Avis aux Agriculteurs

Stations	Pression réduite à 0° et au niveau de la mer (mm)	Variation en 24 heures (mm)	Température moyenne (°C)	Écart avec la moyenne (°C)	Vent (direction et force)	État du Ciel	État de la mer	Insolation (durée en heures)	Nébulosité (0 à 10)	Pluie (mm)	Pluie 20h à 23h (mm)	Pluie 20h à 20h (mm)	PHÉNOMÈNES
Ajaccio	63.6	+0.3	10.3	-0.3	S 3	couvert	agitée	13	10	7.5	18.0		Pluie hier
Bastia													
Corte													
Sartène	62.8	"	11.6	"	SW 3	beau	agitée	19	10	3.4			Pluie la nuit
Toulon	62.5	+3.6	10.2	-2.8	SW 4	d	houleuse	15	9	1.0	1.0	46	15h pluie
Hyères	63.3	+2.2	10.6	-2.4	W 2	brumeux		18	10			215	
Marseille	62.8	+2.3	9.9	-1.4	SW 1	clair		16	9	gtte	2.3	149	18h15 gouttes
Aix	63.0	+2.6	12.2	-1.3	WSW 2	beau	belle	18	11	8.1	1.6	144	18h30 pluie
Avignon	61.2	+2.4	8.8	-4.7	calme	d		19	8				
Nîmes — Carlon	62.7	+2.8	14.0	0.0	W 2	couvert	calme	"	13			35	
Montpellier	62.6	+2.5	11.6	-3.5	NW 2	brumeux	belle	20	15	gtte		43	gouttes hier
Cap de Garde	63.5	+3.9	16.0	-1.0	S 1	nuageux	houleuse	21	14	1.0			Pluie hier après-midi
Le Puy	"	"	14.2	-3.2	SSE 2	beau	agitée	19	13	0.3		22	7h pluie
Clermont													
Tours	61.0	+2.1	13.5	-3.3	W 1	couvert		21	13			27	
Paris	60.3	0.0	16.2	+0.8	N 2	brumeux	calme	23	14			1	
Lorient	64.3	+0.9	6.0	-2.0	calme	couvert		14	5	11.9	11.9		Pluie hier et la nuit
Brest	62.4		4.1	-4.6	SSW 5	d		"	"	18.0	27.0	90	Pluie hier et la nuit
Cherbourg	64.7	+2.2	7.2	-1.2	W 1	pluie		13	5	2.9	4.6	95	Pluie la nuit
Nancy	"	"	5.2	-1.8	S 1	clair		17	4	0.8		85	18h pluie
Strasbourg	62.6	-0.6	7.0	-1.6	calme	brumeux		15	6	1.0	5.0	87	Pluie la nuit
Besançon			9.2	-3.4	S 3	d		18	9	0.7	2.2	59	Pluie
Dijon	63.2	+1.7	6.3	-5.4	SSE 1	clair		17	6	1.0	6.0	50	15-18h averses
Clermont											3.6	80	
Lyon	63.2	+2.2	2.0	-4.5	NW 2	couvert		15	3	1.0	1.0	73	20h pluie
Grenoble	64.3	+3.2	2.3	-4.2	NE 1	clair		13	2			204	
Annecy	"	"	"		N 1	couvert		16	.			98	
Pont Saint-Esprit	65.5	+5.4	6.1	-1.6	SW 3	nuageux		13	5		4.5	71	
Tizi Ouzou	63.0	+1.4	10.3	-2.7	NE 1	brumeux		19	8		2.0	72	
Fort-National	63.1	+2.7	4.9	-4.6	E 1	d		12	4				
Sétif	64.2	+2.9	4.5	-3.7	NW 2	couvert		14	3			54	
Biskra	61.1	+2.6	8.0	-2.2	calme	d		14	7				
Constantine	64.2	+2.7	7.5	-4.1	ENE 1	d		16	6			42	
Guelma	62.5	+2.9	8.1	-4.8	E 1	clair		20	7			37	
Tébessa	64.5	+2.9	7.0	-5.0	calme	brumeux		20	4				
Le Kroubs													
Mascara	62.5	-1.0	7.0	+0.2	NE 1	couvert		21	3				
Mostaganem	64.5	-1.5	5.0	-1.7	E 1	pluie		14	4	2.0	2.0	64	Pluie la nuit
Tiaret	62.6	-0.5	5.2	-1.0	NNW 4	pluie		15	4	gtte			6-7h gouttes et flocons de neige
Affreville	65.0	-1.3	3.0	-1.0	SW 1	couvert		17	1				
Djelfa	66.2	+0.9	2.5	-2.7	calme	brumeux		12	2			61	
Bou Saada													
Biskra													
Batna	"	"	11.8	-0.9	NE 1	couvert		19	10			28	
Colomb-Béchar	59.8	-2.2	12.0	+2.0	E 1	clair		"	11				
Laghouat	64.9	+1.9	7.0	-5.0	SW 1	d		17	4			3	
Biskra	61.9	+0.6	13.0	+1.0	NW 5	brumeux		20	12			20	
Touggourt	61.9	-0.3	12.6	-1.2	N 4	clair		21	8			4	
El Oued													
El Goléa	"	"	10.6	-3.3	NW 1	d		24	8			2	
Ghardaïa													
Ouargla	64.8	"	10.2	-3.9	W 1	clair		20	8			2	
Ouargla	62.7	+0.4	11.0	0.0	NE 5	d		25	11				
El Golea	60.9	-3.3	11.0	+2.0	NE 4	d		17	7				
Beni-Abbès	58.8	-0.3	8.0	-6.0	E 1	d		"	7				
Tamanrasset	61.1	-1.6	8.0	-4.0	E 1	d		"	7				
Adrar	"	"	11.0	-3.0	NE 1	d		"	9				
In Salah	59.7	-2.7	14.0	+1.0	NNW 1	d		30	13				
In Ebarrous													
In Guezzam													
Alger	"	"	14.0	-6.0	E 1	clair		"	11				
Oran	"	"	11.0	-5.0	E 1	d		"	9				
Tamaresset	"	"	12.0	-1.0	NE 1	d		"	10				
Bahar													

Sahara

Températures extrêmes

Stations	Max.	Min.
Paris	12	6
Nice	12	6
Biarritz	"	"
Strasbourg	"	"

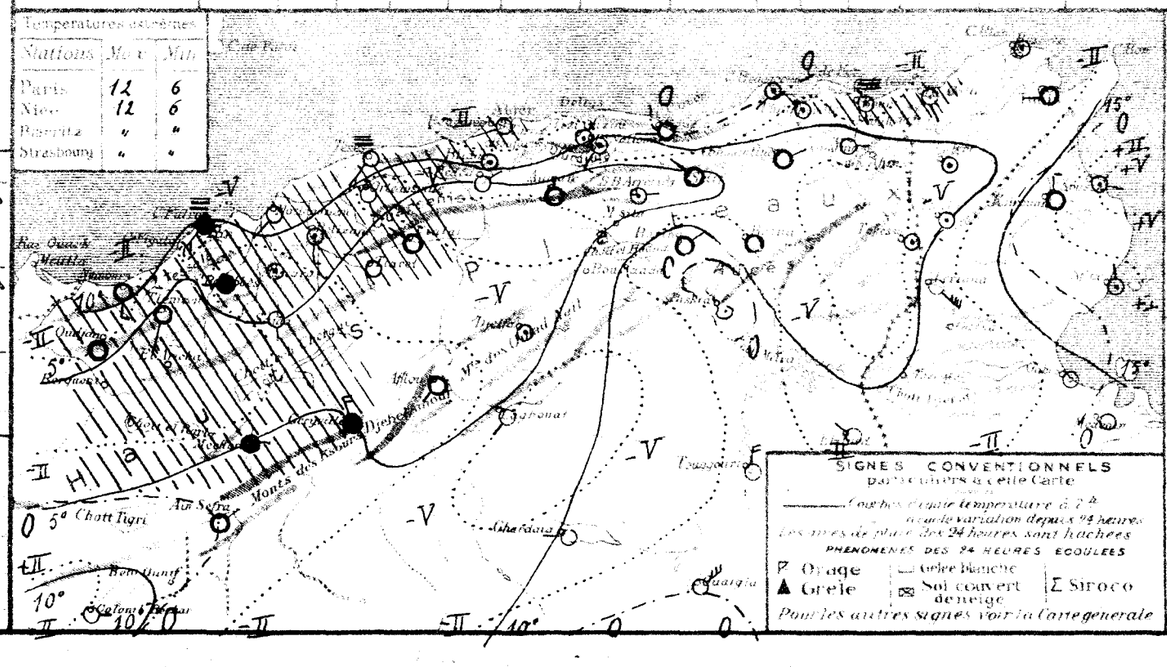

SIGNES CONVENTIONNELS
particuliers à cette Carte

Courbes d'égale température à 7h
et de leur variation depuis 24 heures
Les mers de plus de 24 heures sont hachées

PHÉNOMÈNES DES 24 HEURES ÉCOULÉES

- Orage
- Grêle
- Grêle blanche
- Sol couvert de neige
- Sirocco

Pour les autres signes voir la Carte générale

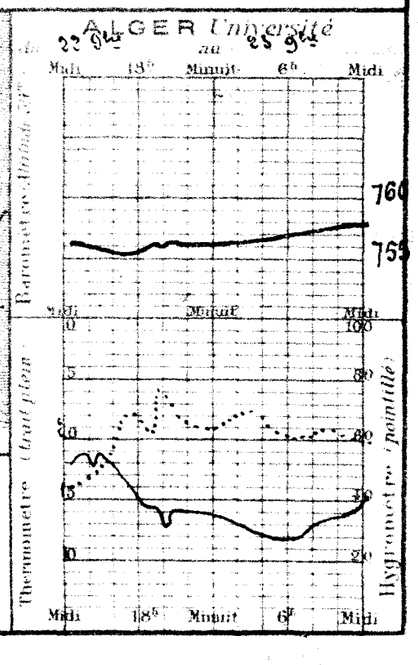

BULLETIN MÉTÉOROLOGIQUE DE L'ALGÉRIE

Mercredi 24 Novembre 1926

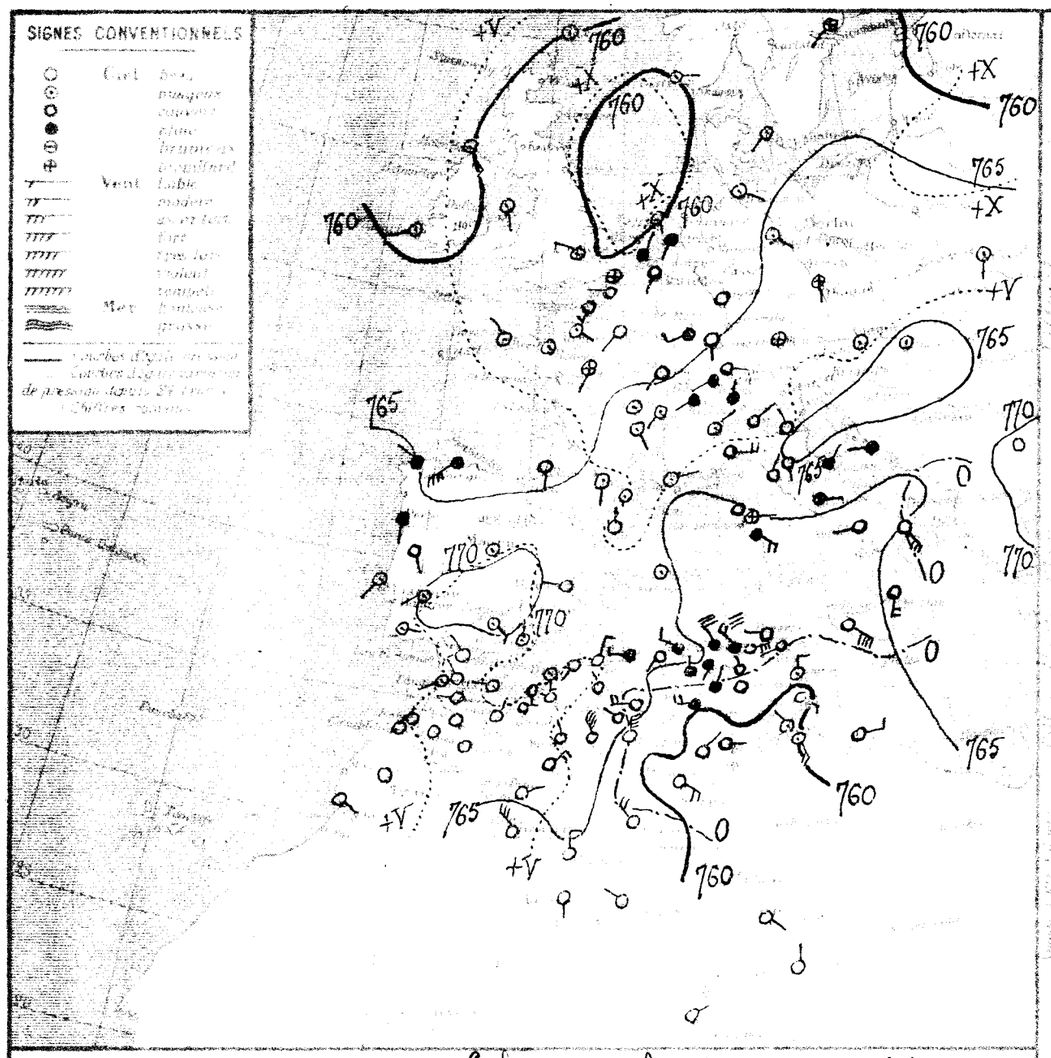

Stations	Altitude en mètres	Observation de 7 heures du matin: Pression réduite à 0 et à 0°	Température en °C	Température en °C	Vent (direction et force)	Ciel	État de la Mer	Durée de l'insolation: Heure du lever du soleil	Heure du coucher du soleil	Durée totale	Pluie 24 h.	Pluie 24 h.	Phénomènes
Marseille	4	68.6	+5.0	10.0	-0.5	S 3	couvert	Belle	14	8	11.0	29.0	16-17h pluie
Bourg-St-Andéol													
Perpignan													
Montpellier	2	67.0	+4.2	10.0	-1.6	SW 1	Beau	Belle	19	10	1.2		Pluie hier
Toulouse	152	67.2	+4.7	12.0	+1.8	NNE 3	Beau	Agitée	13	10		1.0	46	
Biarritz	3	66.5	+3.2	10.0	-0.5	calme	pluie		15	10	8.4	8.4	215	Pluie la nuit
Bordeaux	4	65.6	+3.4	10.1	+0.2	W 2	couvert		15	8	7.6	9.9	140	Après-midi et nuit pluie
Alger	2	66.4	+5.4	12.5	+0.3	W 3	d	Agitée	16	11	2.0	5.6	144	1h à 2 à 3h pluie
Sidi-bel-Abbès	3	64.7	+3.5	10.6	+1.8	SW 2	d		16	10	11.2			Pluie la nuit
Oran — Carbon	4	65.5	+2.8	11.0	-3.0	WNW 3	pluie	Belle	"	10	6.5	6.5	35	19-7h pluie
Philippeville	4	64.3	+1.7	12.9	+1.8	NW 2	d	Houleuse	18	11	19.0	19.0	43	Pluie la nuit
Cap de Garde	4	63.3	-0.2	15.0	-5.0	NW 4	d	Houleuse	25	13	3.5	4.5		10-7h pluie
[illegible]		"	"	16.3	+2.1	SNE 5	d	Agitée	19	15	5.0	5.0	82	1-7 pluie
[illegible]														
[illegible]		61.3	+0.3	15.4	+1.9	WSW 2	couvert		20	14			81	
[illegible]		59.9	-0.4	20.6	+3.8	SE 3	Beau	Agitée	21	18			51	
[illegible]		69.3	+5.0	6.0	0.0	calme	couvert		10	4	1.9	13.8		Pluie hier
[illegible]		70.0	+7.6	6.4	+2.3	WSW 4	nuageux		8	6	27.0		90	
[illegible]		69.7	+6.0	3.4	-2.3	W 1	clair		9	1	2.2	6.8	95	Pluie hier
[illegible]		"	"	4.0	-1.2	W 1	couvert		9	3	2.8	2.8	85	Pluie la nuit
[illegible]		69.4	+6.8	4.6	-2.4	S 1	Beau		9	4	4.0	3.0	87	Pluie hier et la nuit
[illegible]		"	"	7.3	-1.9	NNW 1	nuageux		14	6		2.2	59	
[illegible]		68.0	+4.8	7.3	+1.0	W 1	d		14	7	1.0	1.0	50	Pluie la nuit
[illegible]		66.9	"	3.0	"	NNW 1	couvert		8	3	7.6	16.8	80	d: (Pluie du 22 9h; 5mm6)
[illegible]		67.1	+1.9	3.0	+3.0	NW 3	d		10	4	Gttes	1.0	73	15h gouttes
[illegible]		66.2	+1.9	5.1	+2.8	NW 1	d		10	2	3.5	1.5	204	18h pluie
[illegible]				2.2	"	N 2	pluie		10	5	4.2	2.2	98	Pluie la nuit
[illegible]		66.2	+2.7	5.7	-0.4	SW 2	couvert		10	5	2.1	6.6	71	Pluie la nuit
[illegible]		65.6	+5.6	9.7	-0.6	E 1	pluie		15	10	1.0	3.0	72	d:
[illegible]		63.8	+0.7	6.8	+1.9	N 1	d		12	7	2.0	2.0		Pluie
[illegible]		64.6	+0.2	6.2	+1.9	N 2	d		12	5	0.8	0.8	54	3h30-7h pluie
[illegible]		63.2	-0.9	8.0	0.0	NNE 2	d		14	8	9.0	9.0		20-7h pluie
[illegible]		65.0	+0.8	10.1	+2.6	SSW 1	pluie		17	9	8.6	8.6	42	Pluie la nuit
[illegible]		63.4	+0.9	12.0	+3.9	NNW 1	couvert		19	12	5.3	5.3	57	d:
[illegible]		62.7	-1.8	12.0	+5.0	calme	d		19	11				
[illegible]														
[illegible]		68.4	+5.9	3.0	-4.0	NE 4	couvert		"	0	8.0	10.0	64	Pluie et neige hier
[illegible]		68.4	+3.5	1.2	-3.8	NNW 2	d		5	1	19.0	19.0		Pluie à la nuit bruine; 8h pluie et neige
[illegible]		66.8	+4.2	1.1	-4.1	NNW 6	d		10	1	16.5	16.5		15-17h et la nuit pluie
[illegible]		68.3	+3.8	2.0	-1.0	NW 1	couvert		9	4			61	
[illegible]		65.9	-0.3	4.4	+1.9	W 4	d							
[illegible]														
[illegible]		"	"	14.4	+2.6	N 2	pluie		19	14	7.9	7.9	28	Pluie
[illegible]		65.4	+5.6	4.9	-7.1	ENE 2	clair		22	4				
[illegible]		63.9	-1.0	9.0	+2.0	N 6	Beau		16	7			3	
[illegible]		60.4	-1.5	15.0	+3.0	W 4	pluie		"	15	1.0	1.0	20	5-7h pluie
[illegible]		57.8	-4.1	15.4	+2.8	NE 1	couvert		22	13			4	
[illegible]		"	"	16.3	+5.7	E 1	d		24	10			2	
[illegible]														
[illegible]													2	
[illegible]														
[illegible]		58.0	-4.7	14.0	+3.0	SE 4	clair			14				
[illegible]		61.5	+0.6	8.0	-3.0	NNW 4	d			7				
[illegible]		64.6	+5.8	7.0	-1.0	NNW 5	d			6				
[illegible]		64.7	+3.6	0.0	+1.0	N 3	d			8				
[illegible]		"	"	5.0	-6.0	S 1	d			5				
[illegible]		61.8	+2.1	9.0	-5.0	WNW 3	d			2				
[illegible]														
[illegible]		"	"	19.0	+5.0	SE 1	clair			19				
[illegible]		"	"	11.0	0.0	N 2	d			4				
[illegible]		"	"	10.0	-2.0	NE 1	d			8				

Situation générale. Le baromètre a baissé sur le Nord de l'Europe et sur le Sud-Est de l'Afrique du Nord où se tiennent deux dépressions (Angoy 727m-Bourgogne 758m). Une bande de hautes pressions traverse l'Europe du Sud-Ouest à l'Est (Grenade 771m-Sofia 772m).

En Algérie, ce matin, le ciel est nuageux à l'Ouest, couvert et pluvieux à l'Est. Les vents soufflent en général modérément du secteur Ouest. Il a plu hier et cette nuit sur tout le Nord du réseau et sur l'Atlas Sahérien.

La mer est houleuse à Cap de Garde, belle ou agitée ailleurs.

Probabilités. Jusqu'à Midi: Hausse barométrique: Bassin méditerranéen - Maroc - Algérie - Baisse: Tunisie. En Algérie, à l'Ouest: temps nuageux avec grandes éclaircies. Vents de Sud à Ouest faibles ou modérés. Température en hausse. A l'Est: temps couvert et pluvieux. Vents de Nord-Ouest assez forts. Température en baisse.

	ORAN	ALGER	CONSTANTINE
Littoral et Tell	Nuageux avec éclaircies. Vents de Sud à Ouest faibles ou modérés	Couvert et pluvieux puis nuageux avec éclaircies. Vents de Nord-Ouest faibles ou modérés	Couvert et pluvieux. Vents de Nord-Ouest assez forts
Hauts Plateaux	Nuageux avec éclaircies. Vents d'Ouest à Nord-Ouest faibles ou modérés	Couvert et pluvieux puis nuageux avec éclaircies. Vents de Nord-Ouest faibles ou modérés	Couvert et pluvieux. Vents de Nord-Ouest assez forts
Sahara	Beau ou peu nuageux. Vents de Nord à Nord-Est modérés	Beau ou peu nuageux. Vents du secteur Nord modérés	Couvert au Nord - Quelques pluies - Vents de Sud à Nord-Ouest assez forts

AVIS AUX MARINS		Vents du secteur Sud faibles Vents variables faibles Vents de Sud à Ouest faibles ou modérés Vents de Nord-Ouest faibles ou modérés Vents de Nord-Ouest assez forts
VENTS EN ALTITUDE	Alger	Ouest à Nord-Ouest 8 à 8m
	Sahara	Nord à Nord-Est 10 à 12m
	Algérie	Nord-Ouest 10 à 12m
	Sahara	1000m Nord-Ouest 10 à 12m, 2000m Sud 12 à 15m

Avis aux Agriculteurs

Paris	9	5
Nice	15	5
Biarritz	"	"
Strasbourg	"	"

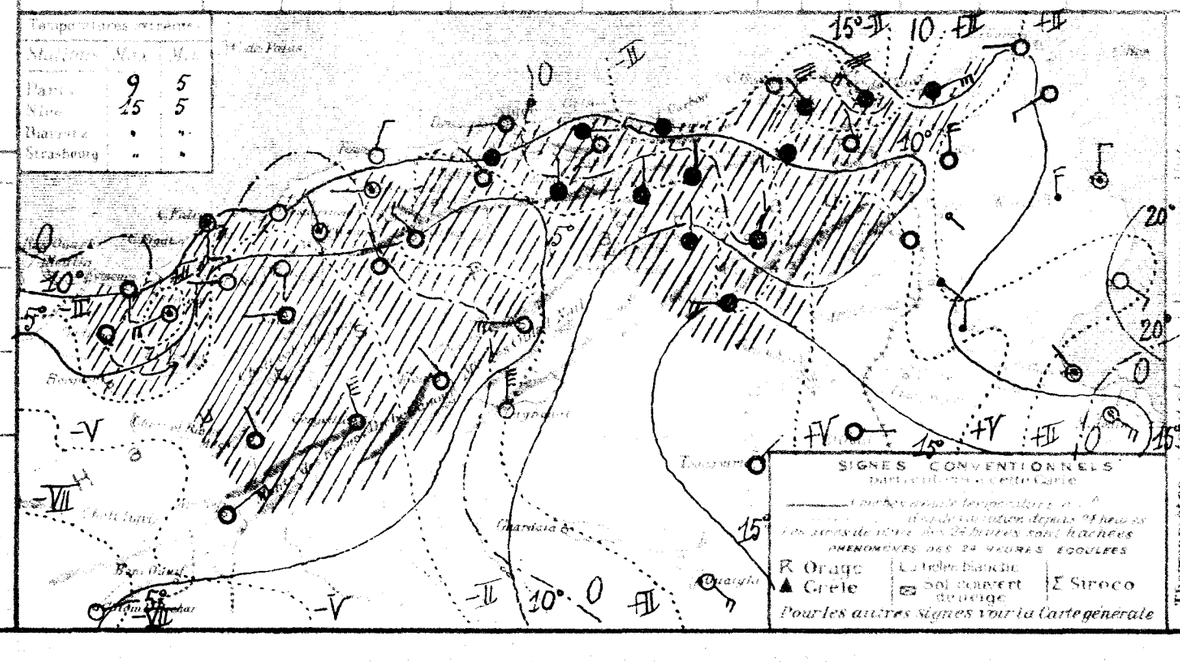

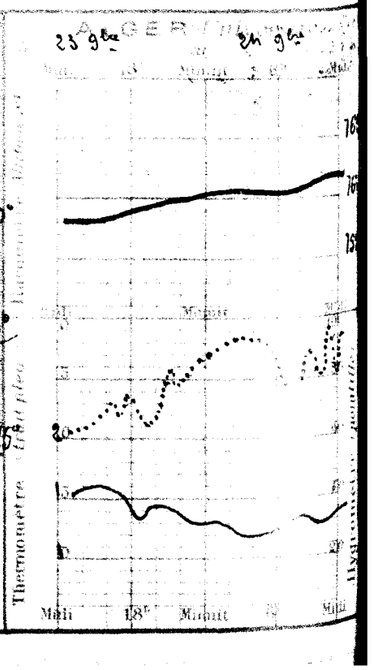

52e Année N° 329

BULLETIN MÉTÉOROLOGIQUE DE L'ALGÉRIE

Jeudi 25 Novembre 1926 — 7h. Matin

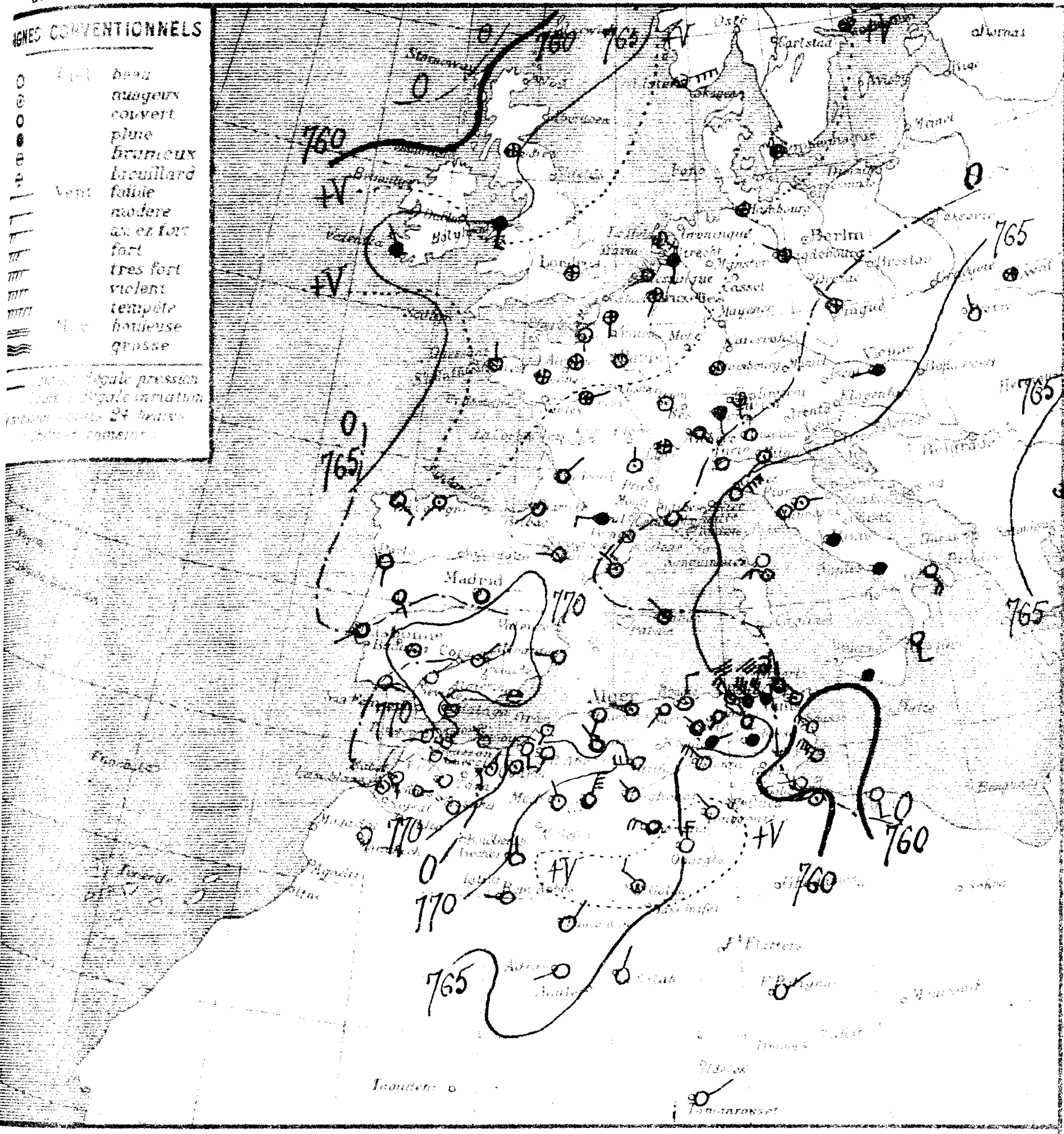

Stations	Altitude en mètres	Pression à 0° et au niveau de la mer: Observation	Pression: diff. en 24h	Température de l'air: Observation	Température: diff. en 24h	Vent: Direction et force de 0 à 9	Etat du Ciel	Etat de la Mer	Dans les 24 heures: Températures extrêmes max.	min.	Pluie en millim.	Pluie du 20 au 25 9bre (millim.)	Pluie du 1er Septre au 20 9bre (millim.)	Phénomènes
Littoral														
Nemours	4	70.3	+1.7	9.8	-0.2	S 3	Beau	Belle	13	9	15.0	44.0		18-20h pluie
Beni-Saf	3													
Oran	53													
Mostaganem	26													
Ténès	59	69.0	+1.8	11.4	-0.6	SSW 3	Beau	Agitée	14	9		1.0	46	
Blida	207	68.6	+2.1	10.0	0.0	calme	couvert		11	9	1.8	10.2	215	Pluie hier
Bouzaréa	344	67.4	+1.8	10.8	+0.7	W 2	nuag.		11	10	2.2	12.1	149	Pluie hier
Alger	59	67.7	+1.3	12.0	-0.5	W 1	T. nuag.	Agitée	13	11	6.5	10.1	144	8-12h pluie
Maison-Carrée	48	66.2	+1.5	10.3	-0.3	SW 1	d°		12	8	23.5			Pluie hier
~~Bougie~~ Carbon	9	66.7	+1.2	13.0	+2.0	N 3	nuag.	Belle	15	10	47.4	53.9	35	Pluie hier et la nuit
Philippeville	47	64.9	+0.6	14.8	+1.9	NNW 4	T. nuag.	T. houleuse	14	13	63.0	82.0	113	d°
Cap de Garde	161	64.0	+0.7	15.0	+2.0	NNW 5	Pluie	T. houleuse	17	"	49.0	53.5		d°
La Calle	10			16.2	-0.1	NW 5	pluie	Grosse	17	15	60.0	65.0	82	d° ; 18h et la nuit orage
Bizerte	5													
Tunis	4	60.6	-0.7	15.1	-0.3	NW 1	T. nuag.		20	13	gttes		81	gouttes hier
Sfax	3	58.2	-1.7	15.0	-5.6	NW 6	clair	Agitée	22	15			51	
Tell et Hauts Plateaux														
Oudjda	580	70.9	+1.6	3.0	-3.0	calme	nuag.		14	3	1.0	14.8		Pluie la nuit
Tlemcen	808	70.5	+0.5	6.1	-0.3	SSW 2	clair		9	4	4.5	31.5	90	Pluie hier
Sidi-Bel-Abbès	476	71.3	+1.6	2.0	-1.4	SW 1	clair		11	1		6.8	95	
Saïda	860	"	"	3.6	-0.4	NW 4	nuag.		12	2	2.0	4.8	85	Pluie la nuit
Mascara	580	71.5	+2.1	3.6	-1.0	calme	clair		12	3		9.0	87	
Relizane	70	"	"	5.8	-1.5	SSW 4	nuag.		11	5	1.6	3.8	59	Pluie
Orléansville	112	69.0	+1.0	6.3	-1.0	ESE 1	clair		15	6		7.0	50	
Tiaret	1083	69.1	+2.2	3.4	+0.4	NNW 1	couvert		8	3		11.2	80	
Vialar	899	71.0	+3.9	1.8	-3.2	NNW 4	T. nuag.		9	1		1.0	73	
Médéa	935	68.5	+2.5	4.0	-1.1	N 1	couvert		10	0		1.5	204	
Aumale	850	"	"	5.8	-2.4	W 1	T. nuag.		7	6	2.1	6.3	98	Pluie hier
Fort-National	942	68.3	+2.1	5.6	-0.1	SW 2	couvert		7	5	30.4	37.0	71	Pluie hier et la nuit
Tizi-Ouzou	222	69.3	+2.7	9.1	-0.6	NE 1	brouillard		12	8	8.0	11.0	72	15-18h pluie
Bordj-Bou-Arréridj	917	66.8	+3.0	4.3	-2.5	N 1	Beau		9	4		2.0		
Sétif	1079	67.0	+2.6	5.0	-1.2	NW 2	couvert		8	5	10.3	11.1	54	Pluie hier et la nuit
Batna	1044	68.3	+2.1	6.1	-1.9	ENE 1	Pluie		9	6	29.0	38.0		d°
Constantine	660	67.4	+2.4	9.3	-0.8	SW 1	couvert		9	8	30.9	39.5	42	d°
Guelma	260	65.1	+1.7	11.1	-0.9	NNW 1	d°		13	"	44.4	49.7	37	d°
Tébessa	866	65.2	+2.5	8.0	-4.0	calme	Pluie		13	7	4.4	4.4		d°
Steppe et Atlas Saharien														
El-Aricha	1253													
Aïn-Sefra	1075													
Méchéria	1167	69.8	+1.4	1.8	+0.6	NNW 2	T. nuag.		7	0		10.0	64	
Géryville	1320	68.6	+1.8	1.1	0.0	NNE 6	Couvert		4	1		19.0		
Aflou	1426													
Djelfa	1160	69.7	+3.8	2.7	-1.7	W 5	couvert		5	3	1.0	1.0	61	Pluie hier
Bou-Saâda	550													
M'sila	486													
Barika	484	"	"	10.5	-5.9	NW 1	clair		17	9	4.2	12.1	28	Pluie
Sahara														
Colomb-Béchar	769	69.9	+4.5	2.0	-2.9	N 1	clair		"	"				
Laghouat	751	67.3	+3.4	8.0	-1.0	NW 2	Beau		13	7			3	
Biskra	125	63.3	+2.9	13.0	-2.0	NW 3	clair		18	13	3.5	4.5	20	Pluie hier
Touggourt	69	64.5	+5.7	11.2	-4.2	NW 2	d°		22	8	6.0	6.0	4	8-10h et 16-18h pluie
El-Oued	70												2	
Tozeur	50													
Ghardaïa	526	68.7	+2.4	9.0	-0.3	WNW 4	couvert		21	8		3.0	2	Pluie du 23 9bre (3m/m,0)
Ouargla	157	65.0	+7.0	10.0	-4.0	N 4	clair		21	10				
El-Goléa	394 ?	67.6	+6.1	4.0	-4.0	NW 3	nuag.		18	4				
Beni-Abbès	497 ?	67.4	+2.8	"	"	W 1	clair		"	"				
Timimoun	284 ?	62.1	+3.4	7.0	-2.0	NE 2	d°		"	6				
Adrar				4.0	-1.0	WSW 2	d°		"	4				
In-Salah		64.2	+2.4	10.0	-1.0	NNE 2	d°		"	8				
Ft Flatters														
Ft Polignac		"	"	12.0	-7.0	NE 1	clair		"	10				
Djanet														
Tamanrasset		"	"	7.0	-3.0	NE 1	clair		"	6				
Rabat														

Situation générale et situation en Algérie Le baromètre a baissé du Sahara au Nord-Est de l'Europe - Les dépressions recouvrent le Nord de ce continent (Seydisfjord 747mm) et l'Est tunisien (Sfax 758mm). La pression est élevée sur l'Europe continentale moins l'Italie et la Yougo-Slavie (Le Havre 769mm - Badajoz 771mm) ainsi que sur le Maroc et l'Algérie (Mascara 772mm).

En Algérie, ce matin, à l'Ouest : le ciel est beau avec vents du secteur Sud faibles - A l'Est : couvert et pluvieux avec vents de Nord-Ouest assez forts - Il a plu hier et cette nuit sur les Hauts-Plateaux oranais et sur la moitié Est du réseau.
La mer est houleuse ou grosse de Philippeville à la Tunisie, belle ou agitée sur le reste de la côte.

Probabilité (valable pour le lendemain) Jusqu'à Midi : Baisse barométrique : Golfe de Gênes, Ouest bassin - Ouest Afrique du Nord - Hausse : Est bassin - Est Afrique du Nord - En Algérie à l'Ouest : temps beau ou peu nuageux - Vents du secteur Sud faibles - Température en baisse. A l'Est : très nuageux avec averses puis éclaircie - Vents de Nord-Ouest assez forts à Ouest modérés. Température stationnaire.

	ORAN	ALGER	CONSTANTINE
Littoral et Tell	Beau ou peu nuageux. Vents du secteur Sud faibles	Nuageux avec éclaircie. Vents variables faibles	Très nuageux avec averses puis éclaircie - Vents de Nord-Ouest assez forts à Ouest modérés
Hauts Plateaux	Nuageux avec éclaircie. Vents du secteur Nord faibles ou modérés	Nuageux avec éclaircie. Quelques averses - Vents de Nord-Ouest faibles ou modérés	Très nuageux avec averses puis éclaircie - Vents de Nord-Ouest assez forts à modérés
Sahara	Beau temps. Vents du secteur Nord faibles ou modérés	Nuageux au Nord - Beau au Sud - Vents du secteur Nord faibles ou modérés	Très nuageux - Quelques averses au Nord - Beau au Sud. Vents de Nord-Ouest modérés

Avis aux ports
Golfe du Lion Vents d'Ouest à Nord-Ouest modérés à assez forts
Baléares Vents de Nord-Ouest modérés à assez forts
Oran Vents du secteur Sud faibles
Alger Vents variables faibles
Bizerte Vents de Nord-Ouest assez forts à Ouest modérés

Vents en altitude
Ouest Algérie 1000m Sud à Ouest 6 à 8m - 2000m secteur Nord 8 à 10m
" Sahara Nord à Est 8 à 10m
Est Algérie } secteur Nord 12 à 10m
" Sahara

Températures extrêmes		
Stations	Max	Min
Paris	7	4
Nice	12	5
Biarritz	"	"
Strasbourg	"	"

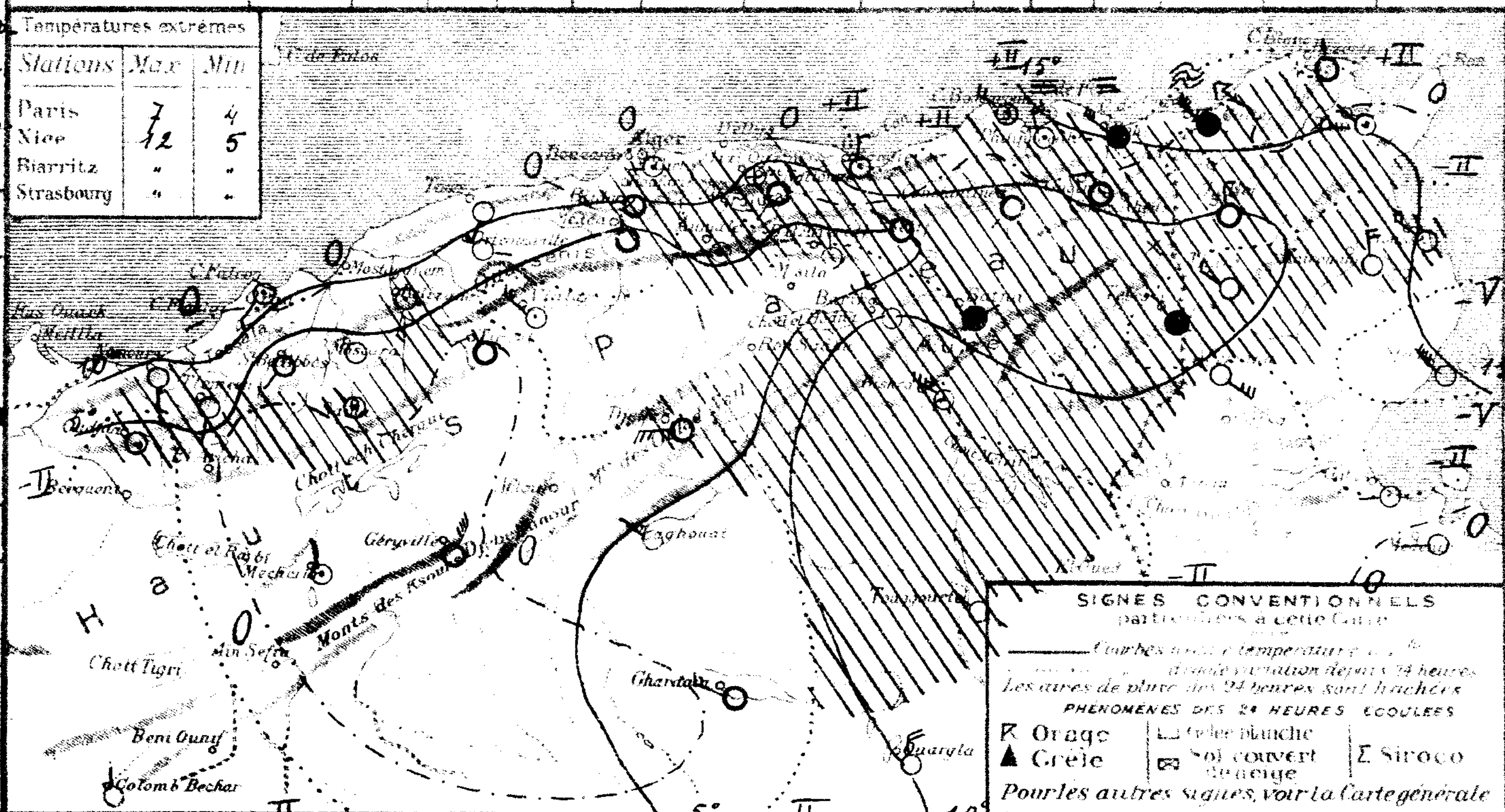

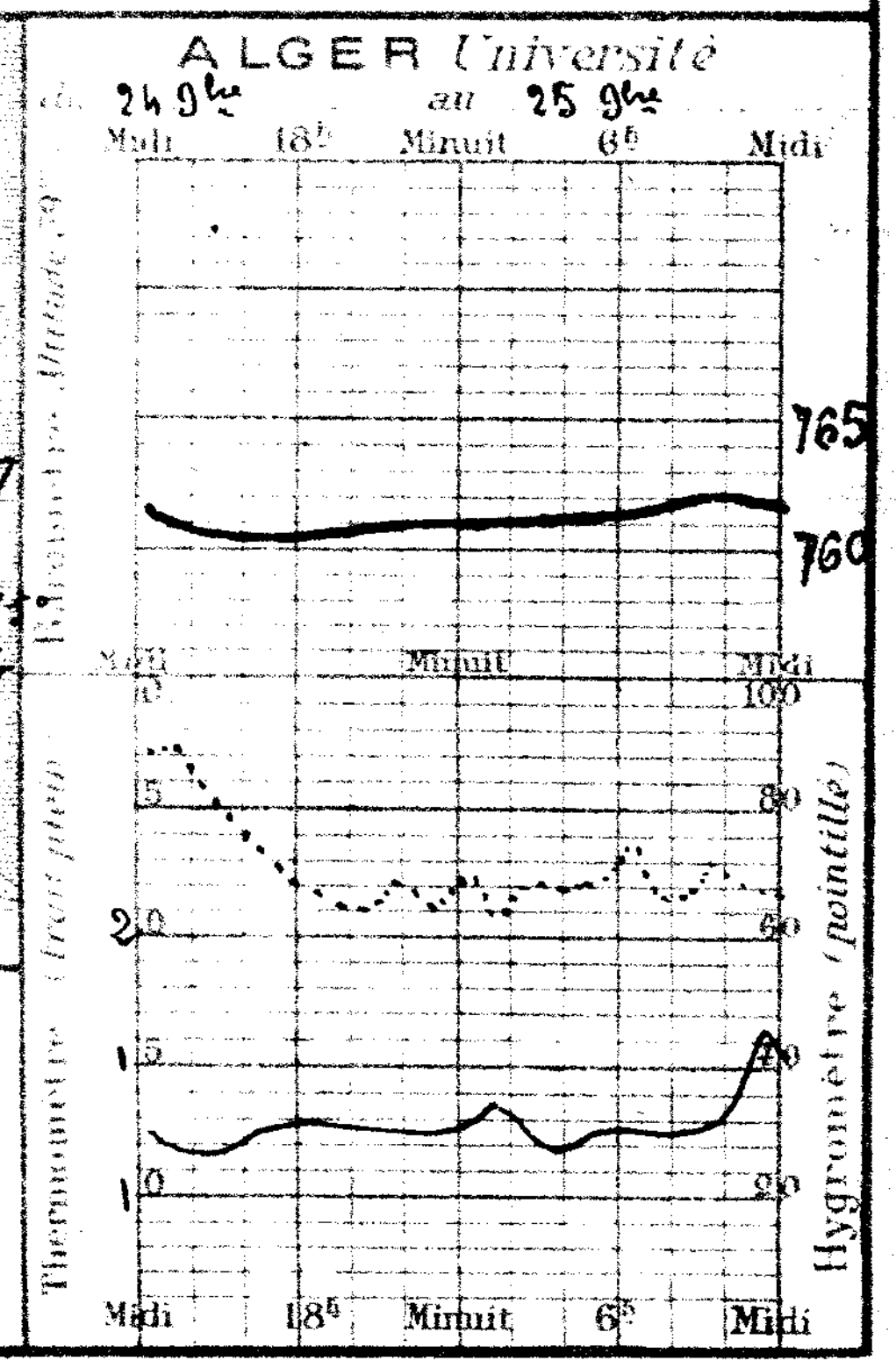

54e Année N° 330

BULLETIN MÉTÉOROLOGIQUE DE L'ALGÉRIE

Vendredi 26 Novembre 1926 — 7h. Matin

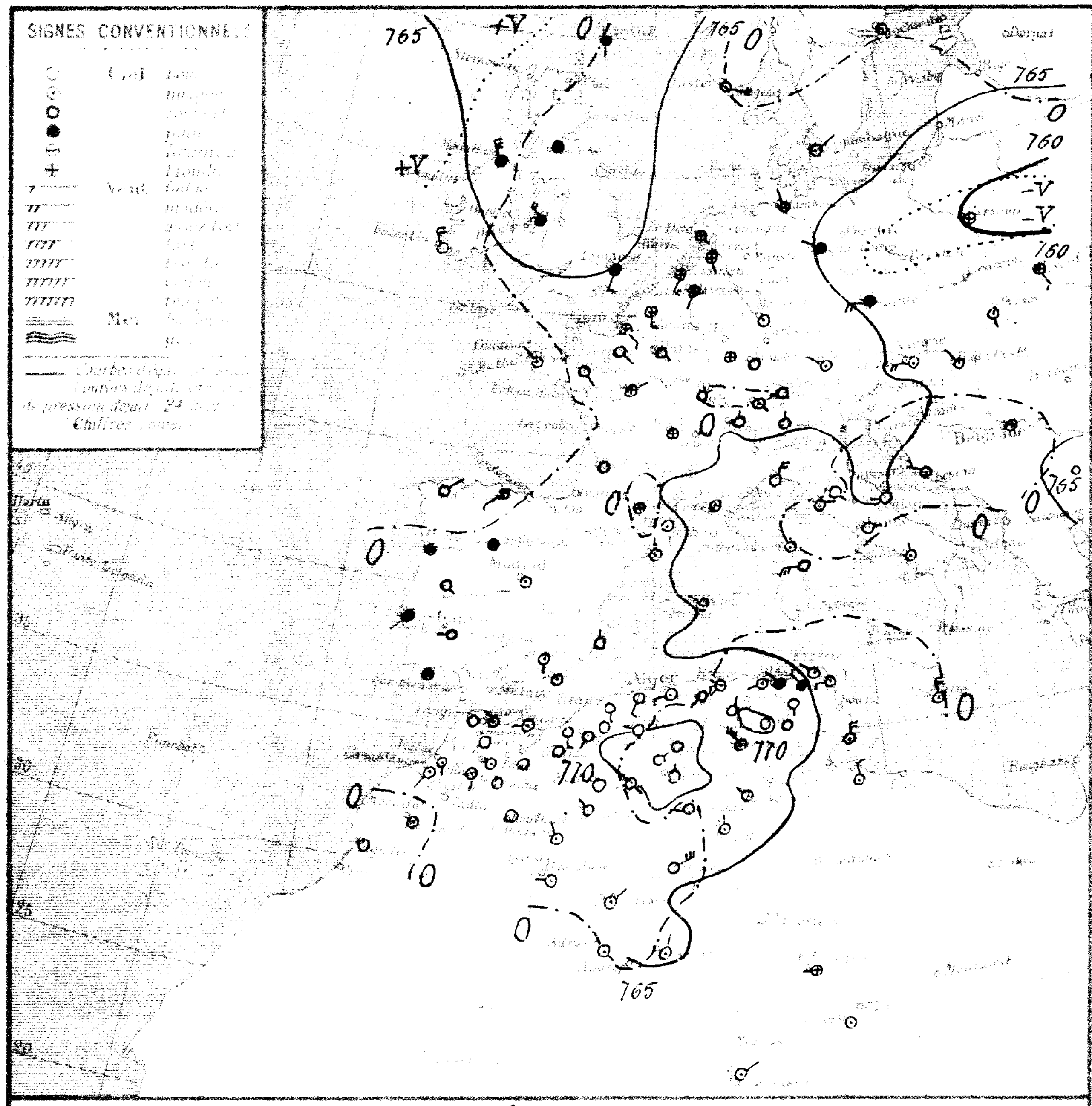

Stations	Altitude en mètres	Pression à 0° et au niveau de la mer — Observation	Pression — diff. en 24 h	Température de l'air — Observation	Température — diff. en 24 h	Vent — Direction et force de 0 à 9	État du Ciel	État de la Mer	Dans les 24 heures — Températures extrêmes — max	Dans les 24 heures — Températures extrêmes — min	Dans les 24 heures — Pluie en millim	Pluie du 20 au 26 9h — millim	Pluie du 1er Septre au 20 9h — millim	Phénomènes
Nemours	4	68.1	-2.2	9.6	-0.2	S 3	Beau	Belle	"	"		44.0		
Beni-Saf	[illegible]													
Oran	[illegible]													
Mostaganem	26	66.8	"	10.0	"	S 2	clair	Agitée	17	7				
Ténès	59	67.0	-2.0	11.2	-0.2	SSW 3	Beau	Agitée	15	16		1.0	46	
Blida	267	67.6	-1.0	10.0	0.0	calme	Ennuag		17	10		10.2	215	
Bouzaréa	344	66.8	-0.6	9.9	-0.9	SW 3	Beau		14	9	0.3	12.4	149	14h20 goutte ; 3h30 pluie
Alger	[illegible]	66.2	-0.9	12.9	+0.9	WSW 3	Ennuag	Agitée	16	12	0.0	10.1	144	13h45 pluie
Maison-Carrée	48	65.5	-0.7	10.0	-0.5	SW 1	d		17	8				
~~Bougie~~ Carbon	[illegible]	67.4	+0.7	13.0	0.0	SW 1	nuag	T. Belle	16	12		53.9	35	
Philippeville	47	66.3	+1.4	12.0	-2.8	WNW 1	Ennuag	Agitée	16	12		82.0	43	
Cap de Garde	161	66.7	+2.7	13.0	-2.0	NW 2	pluie	Houleuse	"	12	1.8	55.3		depuis 19h pluie
La Calle	10	"	"	11.9	-4.5	NW 3	d	T. houleuse	17	11	4.0	69.0	82	Pluie hier à la nuit
Bizerte	[illegible]													
Tunis	[illegible]	64.3	+3.7	9.0	-5.1	W 5	clair		18	8			81	
Sfax	8	61.2	+2.6	15.2	-1.2	N 4	Ennuag	T. Belle	22	"			51	
Oudjda	[illegible]	68.6	-2.3	3.0	0.0	calme	clair		15	1		34.8		
Tlemcen	[illegible]	67.7	-2.8	7.4	+1.3	S 2	d		8	5		31.5	90	
Sidi-Bel-Abbès	476	69.4	-1.9	0.6	-1.4	SW 1	d		11	0		6.8	95	
Saïda	[illegible]	"	"	2.8	-0.8	SW 2	clair		15	2		4.8	85	
Mascara	[illegible]	69.0	-2.5	3.2	-0.4	calme	d		13	3		9.0	87	
Relizane	[illegible]	"	"	5.7	-0.1	SSW 4	d		15	5		3.8	59	
Orléansville	112	68.1	-0.9	8.0	+1.7	E 1	d		15	8		7.0	50	
Tiaret	[illegible]	"	"	1.2	-2.2	WNW 1	d		9	1		11.2	80	
Vialar	[illegible]	71.0	0.0	-1.5	-3.3	NW 2	nuag		11	-2		1.0	73	gelée
Médéa	[illegible]	67.9	-0.6	4.8	+0.2	N 1	Ennuag		10	0		1.5	204	
Aumale	[illegible]											6.3	98	
Fort National	[illegible]	68.1	-0.2	6.2	+0.6	SW 2	couvert		9	5		37.0	71	
Tizi-Ouzou	222											11.0	72	
Bordj-bou-Arreridj	[illegible]	68.0	+2.1	0.8	-3.5	N 1	clair		12	0		2.0		
Sétif	[illegible]	69.6	+2.6	3.0	-2.0	NNE 2	Beau		7	2		11.1	54	gelée blanche
Batna	[illegible]	70.2	+4.9	1.4	-4.7	calme	clair		9	1		38.0		
Constantine	[illegible]	69.3	+1.9	5.0	-4.3	NNW 1	Couvert		13	4		39.5	42	
Guelma	[illegible]	"	"	8.4	-2.7	S 1	Beau		15	3		49.7	37	
Tebessa	[illegible]	68.4	+3.2	6.0	-2.0	calme	couvert		10	5		4.4		
El Aricha	[illegible]													
Aïn-Sefra	[illegible]	67.1	"	-1.0	"	NW 1	clair		10	-1				
Mecheria	[illegible]	68.8	-1.0	0.6	-1.2	calme	d		9	-1		10.0	64	gelée
Géryville	[illegible]	60.8	-1.2	0.1	-1.0	SE 2	d		6	-2		19.0		
Aflou	[illegible]	78.5	"	0.0	"	NE 1	d		7	0		16.5		
Djelfa	[illegible]	72.6	+2.9	-2.0	-4.7	calme	d		7	-2		1.0	61	
Bou Saada	[illegible]													
M'sila	[illegible]													
Barika	[illegible]	"	"	5.0	-5.5	N 1	clair		16	4		12.1	28	
Colomb-Béchar	[illegible]	69.5	-0.4	3.0	+1.0	NNW 2	clair		13	1				
Laghouat	[illegible]			4.0	-4.0	N 1	d			5			3	
Biskra	[illegible]	67.0	+3.7	11.0	-2.0	NW 6	Ennuag		23	10		4.5	20	
Touggourt	[illegible]	67.5	+3.0	11.4	+0.2	NW 1	nuag		20	9		6.0	4	
El Oued	[illegible]												2	
Tozeur	[illegible]													
Ghardaïa	[illegible]	68.3	-0.4	9.1	+0.1	W 2	clair		16	7		3.0	2	
Ouargla	[illegible]	67.2	+2.2	11.0	+1.0	N 1	d		19	11				
El Goléa	[illegible]	66.6	-1.0	11.0	+7.0	NE 5	d		17	6				
Beni Abbès	[illegible]	67.0	-0.4	1.2	"	W 1	Beau		"	1				
Timimoun	[illegible]	67.6	-0.5	7.0	0.0	NE 2	nuag		"	5				
Adrar				3.0	-1.0	SE 1	d		"	2				
In Salah		65.4	+1.2	8.0	-2.0	NNE 2	d		"	6				
Ft Flatters														
Ft Polignac														
Djanet		"	"	13.0	"	calme	Beau		"	"				
Tamanrasset		"	"	11.0	+4.0	NE 1	nuag		"	8				
Rabat														

Situation générale et situation en Algérie Le baromètre a haussé à l'Ouest et au Nord-Est de l'Europe et à l'Est de l'Afrique du Nord. Une bande de pressions élevées s'étend de la Finlande (Sortavala 770mm) à la Péninsule Ibérique (Grenade 770mm) et à l'Afrique du Nord (Djelfa 773mm). Des dépressions se tiennent sur l'océan Arctique (Isafjord 753mm) l'Europe centrale (Varsovie 760mm) et à l'Est de la Méditerranée (Malte 761mm).

En Algérie, ce matin, le ciel est clair avec vents du secteur Sud faibles sur l'Ouest et le Centre, couvert et pluvieux avec vents de Nord-Ouest modérés vers la Tunisie. Il a plu hier et cette nuit sur l'Est du réseau.

La mer est houleuse à Cap de Garde et La Calle, belle ou agitée ailleurs.

Probabilité Jusqu'à Midi : Hausse barométrique : Tunisie - Est bassin méditerranéen - Baisse : Maroc, Ouest Algérie, Ouest bassin - En Algérie, à l'Ouest : temps beau ou peu nuageux - Vents variables faibles - A l'Est : temps d'abord très nuageux avec quelques averses s'éclaircissant ensuite - Vents de Nord-Ouest à Sud-Ouest modérés ou faibles - Température en hausse.

	ORAN	ALGER	CONSTANTINE
Littoral et Tell	Beau ou peu nuageux. Vents variables faibles	Beau ou peu nuageux. Vents variables faibles	Très nuageux - Quelques averses puis éclaircie - Vents de Nord-Ouest à Sud-Ouest modérés et faibles
Hauts Plateaux	Beau ou peu nuageux. Vents variables faibles	Beau ou peu nuageux. Vents variables faibles	Très nuageux puis éclaircie - Vents variables faibles
Sahara	Beau ou peu nuageux. Vents de Nord à Est faibles	Beau temps. Vents du secteur Nord faibles	Nuageux s'éclaircissant. Vents de Nord-Ouest à Nord faibles.

AVIS AUX PORTS
- Golfe du Lion, Baléares } Vents du secteur Nord faibles
- Oran, Alger } Vents variables faibles
- Bizerte : Vents de Nord-Ouest à Sud-Ouest faibles

VENTS EN ALTITUDE
- Ouest — Algérie : secteur Nord 6 à 8m
- Ouest — Sahara : Nord à Est 8 à 10m
- Est — Algérie, Sahara } secteur Nord 10 à 8m

Avis aux Agriculteurs

Températures extrêmes — Stations	Max	Min
Paris	6	2
Nice	13	5
Biarritz	"	"
Strasbourg	"	"

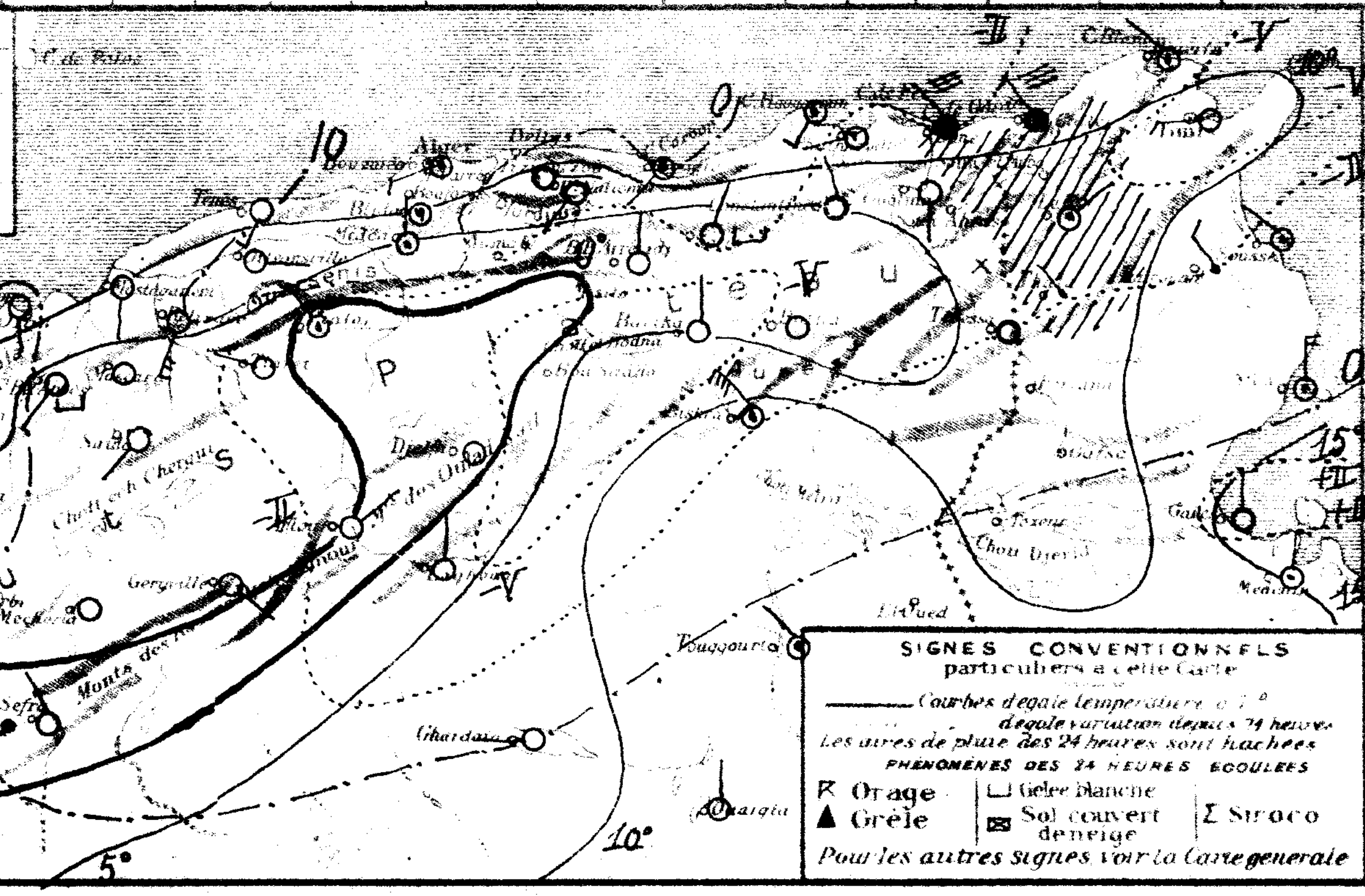

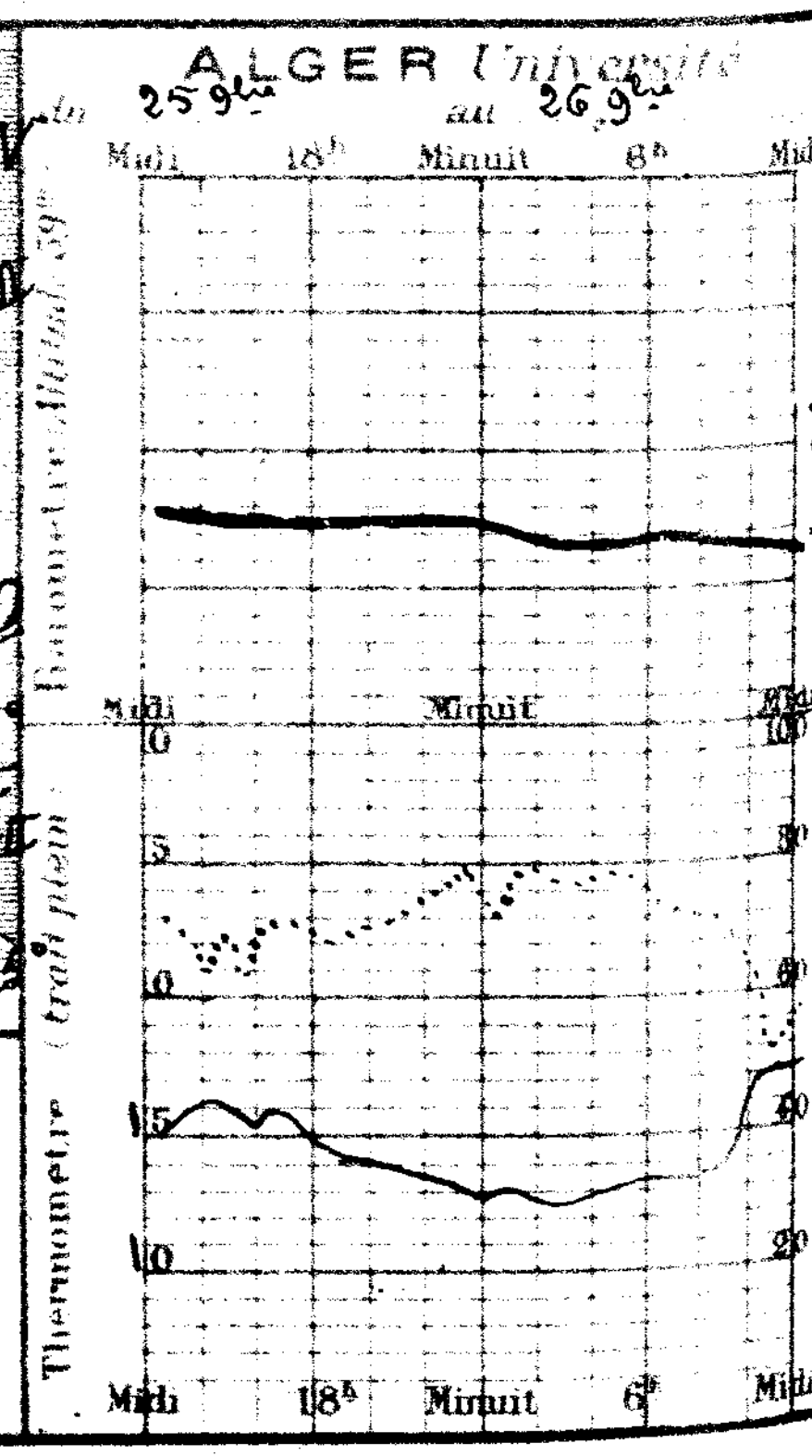

BULLETIN MÉTÉOROLOGIQUE DE L'ALGÉRIE

52e Année N° 331 — Samedi 27 Novembre 1926 — 7 h. Matin

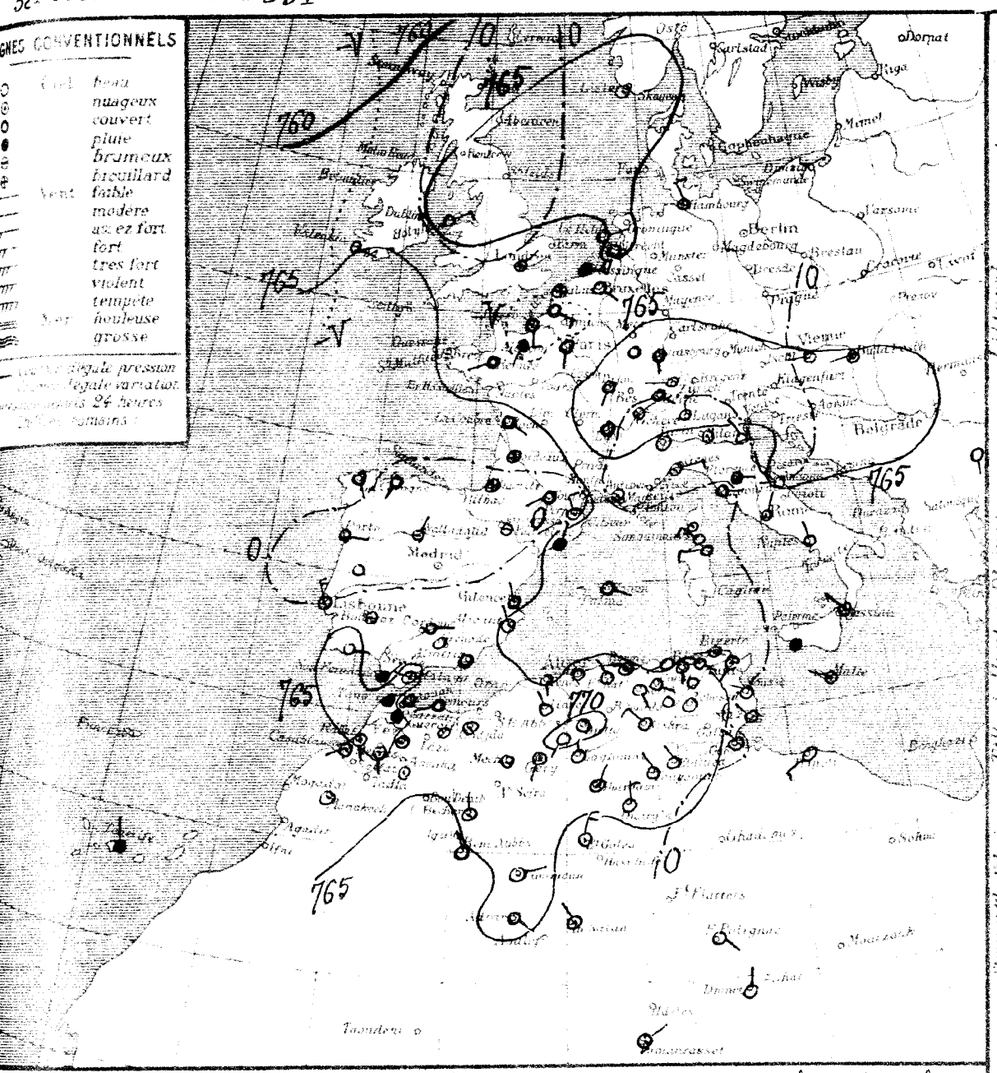

situation générale et situation en Algérie Le baromètre a presque partout baissé sauf au nord-est de l'Europe - Une dépression recourbe le Nord-Ouest de ce continent (Reykjavick 761mm) et un anticyclone en recourbe l'Ouest et le Centre (La Coruña 769mm - Lisbonne 767mm). Pression est haute sur l'Afrique du Nord (Djelfa 771mm) - Un minimum relatif est sur la Méditerranée (Naples 762mm) et un autre au Sahara (In-Salah 763mm).

En Algérie, ce matin, le ciel est beau ou peu nuageux au Nord - Les vents soufflent en général de Sud à Ouest et sont faibles - Il a plu hier matin sur la Tunisie -

La mer est belle ou peu agitée

Probabilité (valable pour le lendemain) Jusqu'à Midi : Baisse barométrique : Bassin méditerranéen - Afrique du Nord - En Algérie, à l'Ouest : temps très nuageux à nuageux avec éclaircies - Vents des secteurs Sud à Ouest modérés à assez forts - A l'Est : temps nuageux avec éclaircies - Vents du secteur Sud faibles ou modérés - Température en baisse -

	ORAN	ALGER	CONSTANTINE
Littoral et Tell	Très nuageux à nuageux avec éclaircies - Vents des secteurs Sud à Ouest modérés à assez forts	Nuageux ou très nuageux avec éclaircies - Vents de Sud à Ouest modérés	Nuageux avec éclaircies Vents du secteur Sud faibles ou modérés
Hauts Plateaux	Très nuageux à nuageux avec éclaircies - Vents des secteurs Sud à Ouest modérés à assez forts	Beau plus nuageux Vents de Sud à Ouest faibles ou modérés	Nuageux avec éclaircies Vents du secteur Sud faibles ou modérés
Sahara	Très nuageux ou couvert - Quelques pluies au Nord - Vents d'Est à Sud modérés	Nuageux à très nuageux Vents de Nord à Est faibles ou modérés	Beau temps Vents variables faibles

Avis aux ports	Golfe du Lion	Vents du secteur Ouest modérés à assez forts
	Baléares	Vents d'Ouest faibles ou modérés
	Oran	Vents de Sud à Ouest modérés à assez forts
	Alger	Vents de Sud à Ouest modérés
	Bizerte	Vents du secteur Sud faibles
Vents en altitude	Ouest Algérie	Sud-Ouest à Ouest 8 à 10
	" Sahara	Est à Sud 8 à 10
	Est Algérie	Ouest à Sud 6 à 8
	" Sahara	Est à Sud 8 à 10

Avis aux Agriculteurs

Stations	Altitude en mètres	Observation de 7 heures du matin: Pression à 0° et au niveau de la mer — Observation	Diff. en 24 h.	Température de l'air — Observation	Diff. en 24 h.	Vent Direction et force de 0 à 9	Etat du Ciel	Etat de la Mer	Dans les 24 heures: Température extrêmes — Max	Min	Pluie en millim.	Pluie du 1er Sept. au 20 h. (millim.)	Pluie du 30 au 27 h. (millim.)	PHÉNOMÈNES
Nemours	4												44.0	
Beni Saf	3													
Oran	53													
Mostaganem	26													
Tenès	59	64.8	-2.2	12.0	+0.5	S 2	Beau	Belle	16	9		1.0	46	
Blida	267	66.2	-1.4	9.4	-1.6	calme	Couvert		19	8		10.2	215	
Bouzareah	344	64.6	-2.8	10.7	+0.8	WNW 1	clair		14	9		12.4	149	
Alger	59	65.1	-1.7	11.6	-1.3	calme	Beau	Belle	17	12		10.1	144	
Maison Carrée	48	63.2	-1.8	6.5	-3.5	SW 1	d		18	6				
Bougie Carlton	9	65.3	-2.1	13.0	0.0	W 2	nuag.	Belle	17	11		33.9	35	
Philippeville	47	64.2	-1.5	9.4	-2.6	NSW 2	Beau	Belle	17	9		22.0	45	
Cap de Garde	161	65.4	-1.3	14.0	+1.0	S 2	d	Belle	"	13	3.0	58.3		Pluie hier 8 et 11h pluie
La Calle	10	"	"	11.8	-0.1	ESE 1	d	Agitée	16	11	3.0	72.0	82	
Bizerte	"													
Tunis	36	63.3	-1.0	11.2	+2.2	SW 2	Couvert		17	10			81	
Sfax	8	64.2	+2.4	11.8	-1.4	NW 1	clair	Agitée	20	11			51	
Oudjda	580	66.1	-2.5	5.0	+2.0	calme	Couvert		16	3		14.8		
Tlemcen	806											31.5	90	
Sidi-Bel-Abbès	470											6.8	95	
Saïda	860	"	"	2.6	-0.2	S 2	clair		16	2		4.8	85	
Mascara	590											9.0	87	
Relizane	73	"	"	4.2	-1.5	S 1	Couvert		16	3		3.8	59	
Orléansville	112	66.5	-1.6	3.4	-4.6	S 1	clair		15	3		7.0	50	gelée blanche
Tiaret	1023	66.8	"	2.2	+1.0	NNW 1	d		12	2		11.2	80	
Vialar	888	68.5	-2.5	1.5	+3.0	NW 1	d		10	-2		1.0	73	gelée
Médéa	935	66.9	-1.0	1.0	-3.8	N 1	d		13	0		1.5	204	
Aumale	905	"	"	3.5	"	calme	Beau		11	3		6.3	98	gelée blanche
Fort National	848	65.7	-2.4	5.9	-0.3	NW 2	clair		12	5		57.0	71	
Tizi-Ouzou	222	65.9	"	9.7	+1.4	E 1	brouill.		18	5		11.0	72	
Bordj Bou Arréridj	917	67.4	-1.5	-0.5	-1.3	N 1	clair		16	-1		2.0		
Setif	1079	67.1	-2.5	2.0	-1.0	SSE 1	d		13	1		11.1	54	
Batna	1044	67.5	-2.7	1.4	0.0	calme	d		10	1		38.0		
Constantine	657	68.4	-0.9	4.3	-0.7	ESE 1	clair		14	4		39.5	42	
Guelma	269	67.2	"	4.6	-3.8	calme	d		18	4		49.7	37	
Tebessa	860	67.5	-0.9	5.0	-1.0	calme	d		11	3		4.4		
El Aricha	1253													
Ain Sefra	1073													
Méchéria	1167	66.0	-2.8	1.0	+0.4	calme	Couvert		11	0		10.0	64	gelée
Géryville	1320	66.6	-3.2	2.2	+2.1	SSW 2	nuag.		13	0		19.0		
Aflou	1428	70.7	-1.8	0.0	0.0	SW 1	clair		11	0		16.5		
Djelfa	1160	71.0	-1.6	-1.8	-0.2	calme	d		12	-2		1.0	61	
Bou Saâda	550													
Msila	486													
Barika	464	"	"	4.7	-0.3	N 1	clair		15	5		12.1	28	
Colomb Béchar	769	66.6	-2.9	3.0	0.0	N 1	nuag.		15	1				
Laghouat	731	67.2	"	4.0	0.0	N 1	clair		13	2			3	
Biskra	125	66.2	-0.8	9.0	-2.0	NW 3	d		20	8		4.5	20	
Touggourt	58	66.4	-1.1	9.0	-2.4	NW 1	d		19	6		6.0	4	
El Oued	70	"	"	5.3	-6.6	NW 1	d		20	4			2	
Fezzan	50													
Ghardaïa	526		"	8.1	-1.0	NNE 1	nuag.		19	5		3.0	2	
Ouargla	157	66.8	-0.4	8.0	-3.0	N 3	clair		19	8				
El Golea	394	63.2	-3.4	10.0	-1.0	NNE 4	nuag.		18	10				
Beni-Abbès	402	64.5	-2.5	4.0	+3.0	NNW 1	couvert		"	3				
Timimoun	294	65.6	-2.0	7.0	0.0	ENE 1	nuag.			7				
Adrar		"	"	5.0	+2.0	SE 1	couvert		21	4				
In Salah		62.5	-2.9	10.0	+2.0	NW 2	nuag.		"	8				
Fort Flatters														
Fort Polignac		"	"	10.0	"	SE 1	clair		"	7				
Djanet														
Tamanrasset		"	"	9.0	-2.0	NE 1	nuag.		"	6				
Rabat														

Températures extrêmes

Stations	Max	Min
Paris	6	4
Nice	14	5
Biarritz	"	"
Strasbourg	"	"

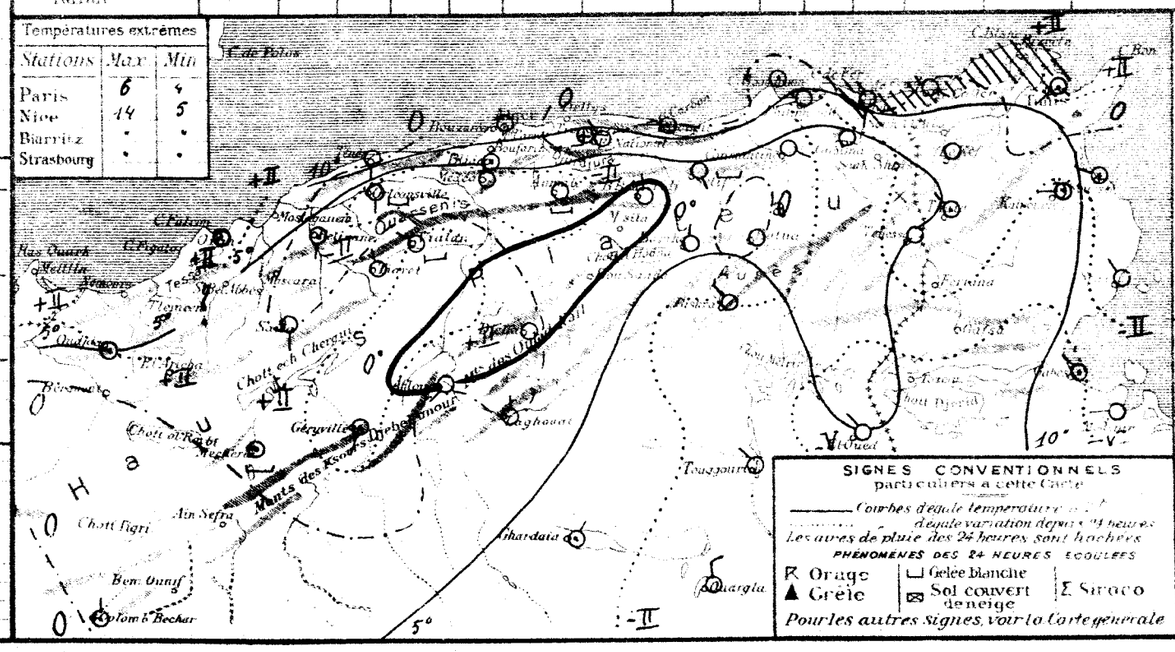

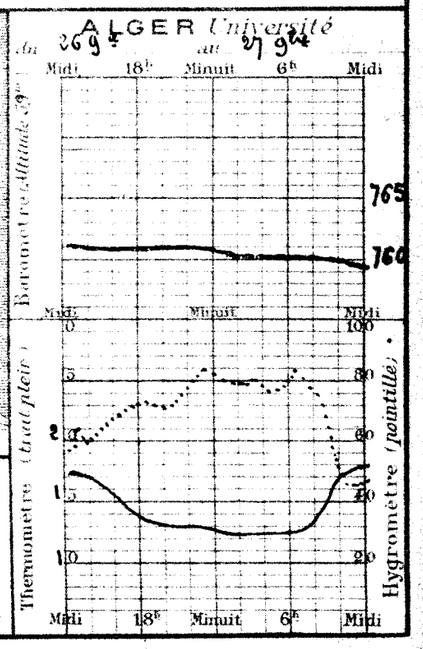

BULLETIN MÉTÉOROLOGIQUE DE L'ALGÉRIE

Dimanche 28 Novembre 1920 — 7h Matin

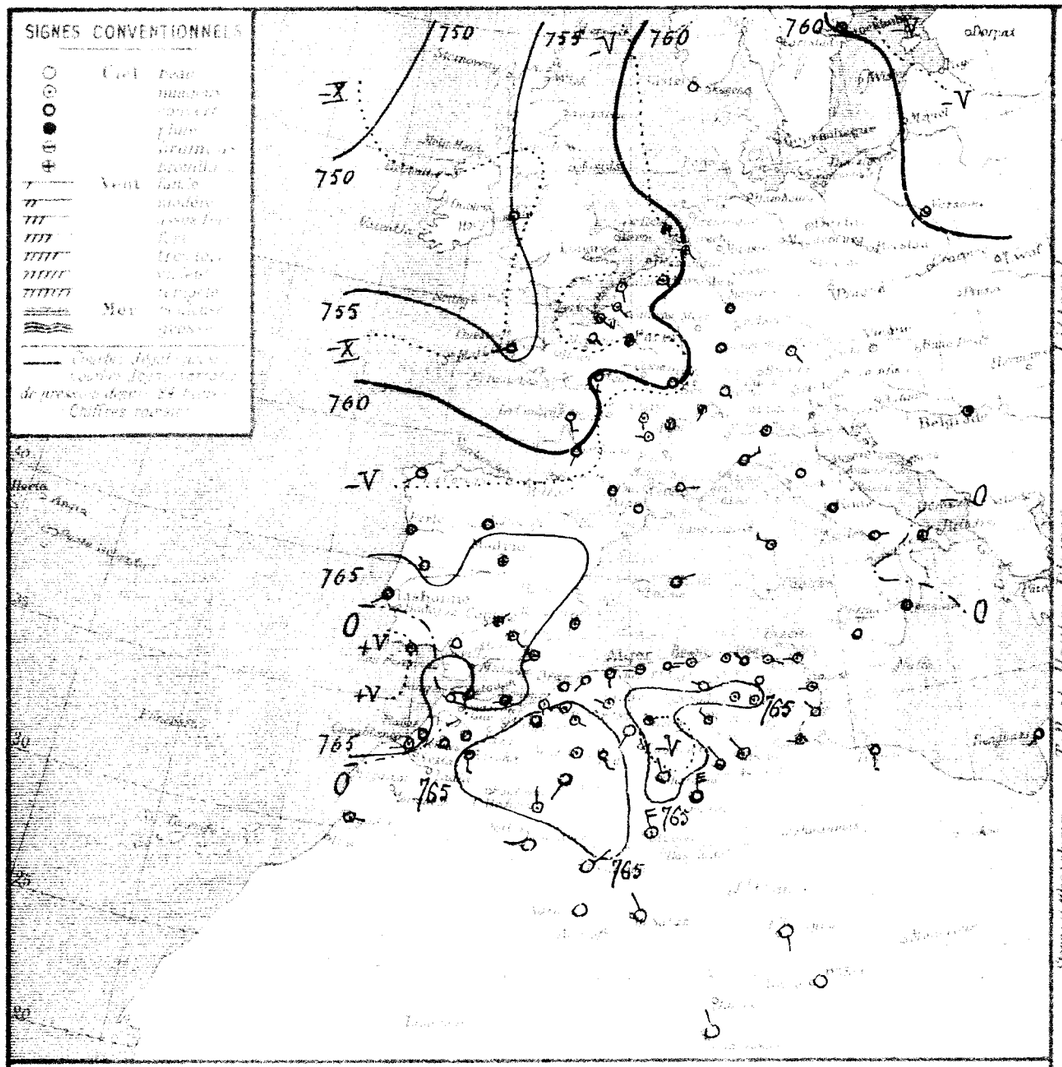

STATIONS	Altitude en mètres	Observation de 7 heures du matin: Pression à 0° réduite au niveau de la mer, Température de l'air, Vent (direction et force de 0 à 9), Etat du Ciel, Etat de la Mer	Dans les 24 heures: Température extrêmes, Pluie en millimètres	Pluie du 20 au 28 9h	Pluie du 1er Sept. au 20 9h	PHÉNOMÈNES
		Pression réduite à 0° — Température de l'air — Vent — Etat du Ciel — Etat de la Mer	Max — Min — Pluie			
Littoral						
Nemours	4	64.6 — 10.7 — S 1 — mag — Agitée	14 — 8	44.0		
Beni Saf						
Oran	50					
Mostaganem	22	63.8 — 10.2	16 — 10 — 2.2			Pluie la nuit
Teniet	58	63.3 — -1.5 — 10.4 — -1.6 — S 2 — couvert — Belle	17 — 10	1.0	46	
Blida	267	64.1 — -2.1 — 10.0 — +1.6 — calme — 8 mag	20 — 9	10.2	215	
Bouzareah	344	62.6 — -2.0 — 9.1 — -1.6 — SW 1 — Pluie	14 — 9 — 0.4	10.5	149	7h pluie
Alger	58	62.7 — -2.4 — 11.8 — +0.2 — W 2 — couvert — Belle	17 — 11	10.1	144	
Maison Carrée	48					
~~Fort~~ Carlon		62.4 — -2.9 — 13.0 — 0.0 — W 2 — mag — Belle	— 13	53.9	35	
Philippeville	47	62.2 — -2.6 — 9.8 — +0.4 — calme — mag — Agitée	15 — 9	82.0	43	
Cap de Garde	103	62.8 — -2.6 — 13.0 — -1.0 — NW 2 — d — calme	21 — 11	58.3		
La Calle	10	" — " — 10.2 — -1.6 — ESE 2 — d — Agitée	17 — 10	72.0	82	
Bizerte						
Tunis	66	61.5 — -1.2 — 8.5 — -2.7 — WSW 2 — 8 mag	19 — 8		81	
Sfax	8	61.5 — -2.7 — 11.0 — -0.8 — NW 1 — clair — Agitée	20 — 10		51	
Hauts Plateaux						
Ouajda	550	65.2 — -0.9 — 6.0 — +1.0 — calme — couvert	15 — 5	14.8		
Tlemcen	800	65.4 — " — 7.3 — " — SSW 1 — mag	11 — 5	31.5	90	
Sidi Bel Abbès	470	65.4 — -1.7 — 5.6 — +3.6 — W 1 — 8 mag	12 — 2	6.8	95	
Saïda	800	" — " — 6.6 — +4.0 — SE 2 — mag	16 — 2	4.8	85	
Mascara	500			9.0	87	
Relizane	73	" — " — 7.3 — +3.1 — SSW 2 — couvert	15 — 6	3.8	59	
Orléansville	115	64.9 — -1.6 — 4.2 — +0.8 — NW 1 — mag	14 — 4	7.0	50	
Tiaret	1050	64.2 — -2.6 — 3.4 — +3.2 — WSW 1 — d	13 — 1	11.2	80	
Vialar	800	65.9 — -0.9 — 2.0 — -0.2 — NW 1 — d	14 — 0	1.0	73	
Médéa	915	64.1 — -2.8 — 2.4 — +1.4 — W 1 — mag	12 — 3	1.5	204	
Aumale	800			6.3	98	
Fort National	945			37.0	71	
Tizi Ouzou	272	63.6 — -2.3 — 7.4 — -2.3 — E 1 — couvert	12 — 6	11.0	72	
Bordj Bou Arréridj	900			2.0		
Sétif	1100	64.3 — -2.8 — 2.8 — +0.8 — WNW 1 — Beau	14 — 2	11.1	54	gelée blanche
Batna	1140	63.3 — -2.2 — 2.2 — +0.8 — calme — 8 mag	15 — 1	33.0		
Constantine	600			39.5	42	
Guelma	200	64.0 — -3.2 — 5.0 — +0.4 — calme — clair	17 — 4	40.7	37	
Tébessa	960	65.1 — -2.4 — 3.0 — -2.0 — calme — mag	12 — 1 — 0.0	6.4		Pluie
Hauts Plateaux Sahariens						
El Aricha	1300					
Ain Sefra	1100	" — " — 5.0 — " — SW 1 — couvert	— 1			
Mecheria	1100	63.6 — -0.4 — 3.4 — +2.4 — calme — mag	17 — 2	10.0	64	
Géryville	1300	63.3 — -1.3 — 1.0 — -1.2 — SSE 3 — couvert	11 — 0 — 0.2	19.2		Pluie la nuit
Aflou	1400		12 — 0	16.5		
Djelfa	1100	66.0 — -3.0 — 6.2 — +0.2 — SW 1 — clair	11 — 4	1.0	61	
Bou Saada	500					
M'sila	400					
Biskra	150			12.1	28	
Sahara						
Colomb Béchar	800	65.4 — -1.2 — 2.0 — -1.0 — N 1 — 8 mag	— 0			
Laghouat	750				3	
Biskra	127	62.6 — -3.6 — 10.0 — +1.0 — NW 3 — mag	21 — 9	4.5	20	
Touggourt	100	64.0 — -2.4 — 10.0 — +1.0 — NW 2 — d	19 — 6	6.0	4	
El Oued	70	" — " — 7.3 — +2.0 — NW 2 — mag	19 — 5		2	
Tuzeïr	90					
Ghardaïa	500	66.7 — " — 9.3 — +1.2 — NNW 2 — Beau	19 — 7	3.0	2	
Ouargla	157	64.0 — -2.8 — 11.0 — +3.0 — W 5 — couvert	— 10			
El Goléa	396	62.6 — -0.6 — 7.0 — -3.0 — NNW 4 — mag	— 7			
Beni Abbès	450	62.3 — -2.2 — 2.0 — -2.0 — W 1 — clair	— 7			
Timimoun	300	64.8 — -0.8 — 6.0 — -1.0 — NE 1 — d	— 5			
Adrar		" — " — 9.0 — +1.0 — calme — d	— 4			
In Salah		61.1 — -1.4 — 3.0 — -2.0 — NNW 1 — d	22 — 7			
F. Flatters						
F. Polignac		" — " — 12.0 — +2.0 — S 1 — clair	— 8			
Djanet		" — " — 12.0 — " — calme — d	— 9			
Fort Charlet		" — " — 10.0 — +1.0 — NNW 1 — d	— 5			
Rabat						

Situation générale et prévision du temps en Algérie. Le baromètre a partout baissé sauf à l'Ouest du Maroc. Une dépression recourbe le Nord-Ouest de l'Europe (Islande 741mm) des minima relatifs se tiennent sur la Méditerranée et le Nord de l'Italie (Malmon 761 - Florence 760mm). La pression est élevée sur la Péninsule ibérique et l'Afrique du Nord (Grenade 767mm - Djelfa 766mm) ainsi que sur le centre et le Sud-Est de l'Europe (Brésor 764mm).

En Algérie, ce matin, le ciel est nuageux ou couvert. Les vents soufflent d'entre Sud et Ouest et sont modérés. Il a plu cette nuit en quelques points du réseau.

La mer est belle ou agitée

Probabilité [illegible] Jusqu'à Midi: Baisse barométrique: Bassin méditerranéen - Afrique du Nord - En Algérie, à l'Ouest: temps très nuageux ou couvert - Quelques pluies puis éclaircie - Vents de Sud - à Ouest modérés à assez forts - A l'Est: Temps nuageux puis éclaircie - Vents de Sud à Ouest modérés à assez forts - Température en baisse.

	ORAN	ALGER	CONSTANTINE
Littoral et Tell	Très nuageux ou couvert - Quelques pluies puis éclaircie Vents de S et modérés à assez forts	Très nuageux ou couvert - Quelques pluies puis éclaircie - Vents de Sud-Ouest modérés à assez forts	Nuageux puis éclaircie Vents de Sud à Ouest modérés à assez forts
Hauts Plateaux	Très nuageux ou couvert Quelques pluies puis éclaircie Vents de S et modérés à assez forts	Très nuageux ou couvert - Quelques pluies puis éclaircie - Vents de Sud-Ouest modérés à assez forts	Nuageux puis éclaircie Vents de Sud à Ouest modérés à assez forts
Sahara	Très nuageux ou couvert - Quelques pluies au Nord puis éclaircie Vents du secteur Nord faibles ou modérés	Très nuageux ou couvert puis éclaircie - Vents du secteur Nord faibles ou modérés	Nuageux puis éclaircie Vents du secteur Nord faibles ou modérés

AVIS AUX PORTS
- Golfe du Lion, Baléares, Oran } Vents du secteur Ouest modérés à assez forts
- Alger } Vents de Sud-Ouest modérés à assez forts
- Bizerte: Vents du secteur Ouest faibles ou modérés

VENTS EN ALTITUDE
- Ouest: Algérie
- Sahara
- Est: Algérie
- Sahara

Avis aux Agriculteurs

Températures extrêmes

Stations	Max	Min
Paris	6	1
Nice	12	4
Biarritz	"	"
Strasbourg	"	"

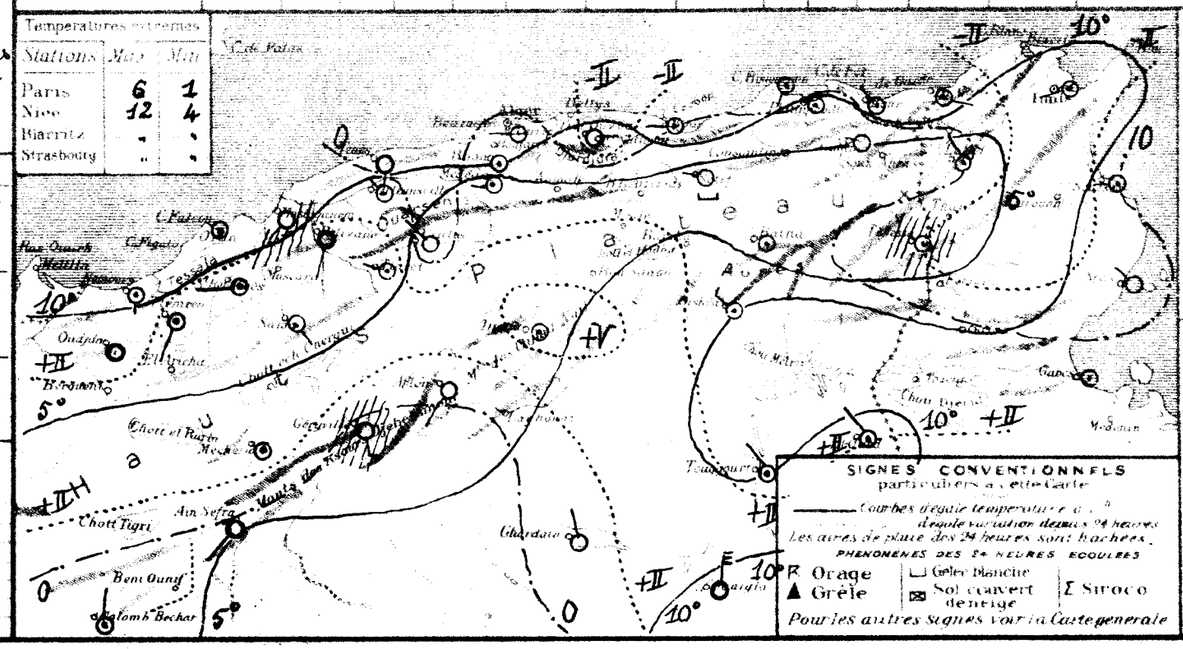

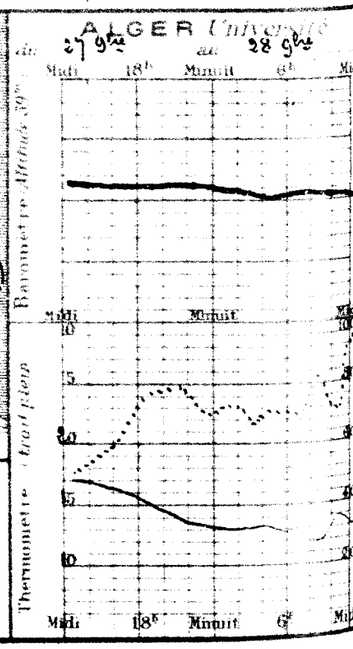

BULLETIN MÉTÉOROLOGIQUE DE L'ALGÉRIE

52e Année N° 333 — Lundi 29 Novembre 1926 — 7h. Matin

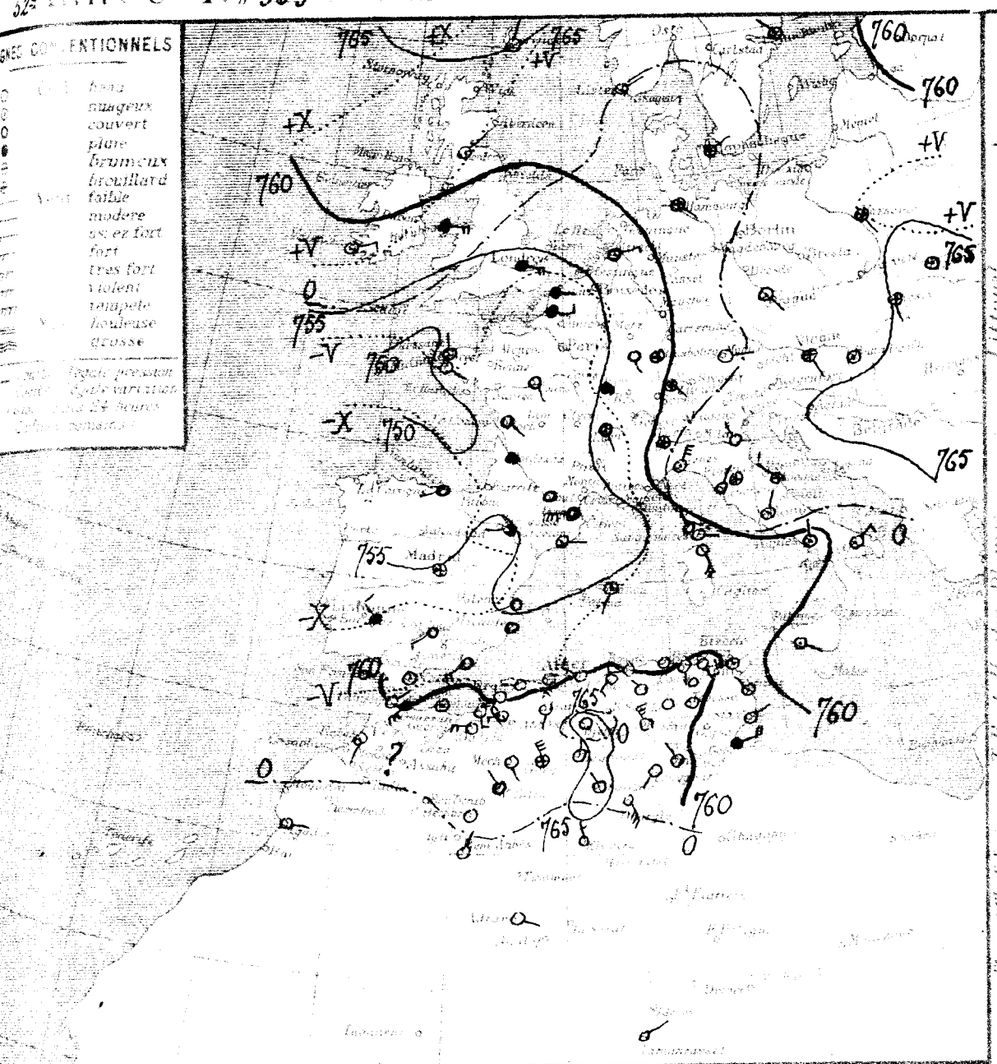

STATIONS	Altitude en mètres	Observation de 7 heures du matin: Pression à 0° et au niveau de la mer — Observation	diff. en 24h	Température de l'air — Observation	diff. en 24h	Vent: Direction et force de 0 à 9	État du Ciel	État de la Mer	Dans les 24 heures: Température extrême — max	min	Pluie en millim.	Pluie du 20 au 29 inclus en millim.	Pluie du 1er Sept. au 29 inclus en millim.	PHÉNOMÈNES
Nemours	4	61.2	-3.4	11.2	+0.5	S 3	Beau	Agitée	13	9		44.0		
Beni Saf	3													
Oran	50													
Mostaganem	26	59.0	-4.8	11.8	+1.6	W 2	Beau	Agitée	15	10	8.8			Neige hier
Tenes	59	57.9	-5.4	10.0	-0.4	SSW 5	clair	Agitée	12	9		1.0	46	
Blida	267	60.7	-3.4	11.0	+1.0	W 3	nuageux		15	9		10.2	215	
Bouzarea	344	58.7	-3.9	9.8	+0.7	SSW 3	clair		11	9	16.5	27.0	149	Neige hier
Alger	59	59.6	-3.1	12.0	+0.2	WNW 3	clair	Belle	14	11	6.7	16.8	144	14.15-16 pluie
Sidi-ed-Daoud	48	57.5	"	5.6	"	SW 1	Beau		15	6	5.8			Neige hier
Cap Carbon	9	59.7	-2.7	13.0	0.0	SSW 3	Beau	Belle	18	"		53.9	35	
Philippeville	47	59.6	-2.6	9.2	-0.6	calme	clair	Belle	16	9		82.0	43	
Cap de Garde	161	60.0	-2.8	12.0	-1.0	S 2	Beau	Belle	18	11		58.3		
La Calle	10	"	"	10.0	-0.2	SSE 3	Beau	Agitée	17	10		72.0	82	
Bougie	3													
Tenia	36	59.6	-1.9	7.1	-1.4	WSW 3	nuageux		18	7			81	
Sétif	8	57.7	-3.8	12.0	+1.0	NE 2	couvert	Agitée	"	"	11.0	11.0	51	orage pluie la nuit
Guelma	580	61.6	-3.6	7.0	+1.0	W 4	clair		14	4		14.8		
Tiaret	806	60.5	"	8.9	"	WSW 6	clair		12	8		31.5	90	
Sidi-Bel-Abbès	478	61.1	-4.3	5.4	-0.2	W 3	nuageux		12	3	gte	6.8	95	gouttes hier et la nuit
Saïda	858	"	"	3.0	-3.6	SE 4	clair		9	2		4.8	85	
Mascara	500	60.7	"	5.4	"	NE 1	Beau		12	5		9.0	87	
Relizane	73	"	"	8.7	+1.4	SSE 4	nuageux		14	6		5.8	59	
Orléansville	119	61.4	-3.5	6.3	+2.1	SE 1	nuageux		18	5		7.0	50	
Tiaret	1023	61.5	-2.7	2.8	-2.6	SSW 1	Beau		9	2		11.2	80	
Vialar	589	62.3	-3.6	3.0	+1.0	NW 2	d		11	1		1.0	73	
Médéa	915	62.1	-2.0	3.0	+0.5	SW 1	clair		12	2		1.5	204	
Aumale	905	62.9	"	2.3	"	calme	Beau		10	2		6.3	98	gelée blanche
Fort-National	659	60.6	"	5.1	"	SW 3	d		11	5		37.0	71	
Tizi-Ouzou	222	"	"	7.1	-0.3	NE 1	brouill.		19	5		11.0	72	
Bougie-Aiguades	15	62.6	"	-0.5	"	calme	clair		15	-1		2.0		
Sétif	1079	62.2	-2.1	1.1	-1.7	NW 2	d		13	-1		11.1	54	gelée blanche
Batna	1044	63.9	-1.4	0.0	-2.2	calme	d		9	-1		38.0		
Constantine	693											39.5	42	
Biskra	203	60.8	-3.2	4.0	-1.0	calme	clair		17	3		49.7	37	
Tébessa	865	63.2	-1.9	3.0	0.0	calme	d		12	1		6.4		
El Aricha	1958													
Aïn-Sefra	1053	64.9	"	1.0	-4.0	NW 1	couvert		"	2		10.0	64	
Géryville	1167	64.0	-1.6	2.5	-0.9	SSE 1	Beau		6	-2	1.0	20.2		17h pluie
Aflou	1329	63.9	-1.4	1.1	+0.1	NNW 5	brouill.					16.5		
Laghouat	1428													
Djelfa	1160	66.4	+0.4	-2.1	-5.6	calme	clair		8	-2		1.0	61	gelée
Bou Saada	550													
Msila	486													
Barika	484	"	"	2.5	"	NW 1	clair		15	3			28	
Colomb-Béchar	769	63.9	-1.5	4.0	+2.0	calme	clair		"	3				
Laghouat	751	64.9	"	5.0	"	N 1	d		"	3			3	
Biskra	125	61.0	-1.6	10.0	0.0	NW 5	Beau			10		4.5	20	
Touggourt	69	62.2	-1.8	8.0	-2.0	SW 1	clair		17	5		6.0	4	
El Oued	70	"	"	8.1	+0.8	NW 1	d		16	6			2	
Tuggurt	50													
Ghardaïa	526	65.7	-1.0	8.2	-1.1	NW 1	clair		18	6		3.0	2	
Ouargla	157	63.4	-0.6	5.0	-6.0	SSE 5	d		16	5				
El Goléa	394	64.5	+1.9	4.0	-3.0	NNW 4	d		"	3				
Beni-Abbès	492	62.8	+0.5	4.0	+2.0	NNE 2	d		"	3				
Timimoun	294													
Adrar		"	"	3.0	-6.0	ESE 1	clair		"	2				
In Salah														
Ft Flatters														
Ft Polignac														
Djanet														
Tamanrasset		"	"	10.0	0.0	N 1	clair		"	8				
Kabar														

Situation générale et situation en Algérie — Le baromètre a baissé sur l'Afrique du Nord, le bassin méditerranéen et le Sud-Ouest de l'Europe où existent une dépression (Guessant 750mm) et des pressions élevées se trouvent sur l'océan Atlantique (Ingoy 778mm) le Sud-Est du continent européen (Lemberg 766mm) et l'Ouest de l'Afrique du Nord (Melilla 766mm).
En Algérie, ce matin, le ciel est clair, les vents soufflent faiblement de Sud-Ouest à Ouest, faiblement du secteur Sud à l'Est. Il a plu hier et cette nuit sur quelques points du littoral.
La mer est belle ou agitée

Probabilité (valable pour le lendemain) — Jusqu'à Mardi: Baisse barométrique: Bassin occidental ancien — Afrique du Nord — En Algérie, à l'Ouest: Temps beau devenant nuageux puis très nuageux — Vents de Sud-Ouest assez forts à forts — A l'Est: beau temps — Vents du secteur Sud modérés à assez forts — Température en hausse.

	ORAN	ALGER	CONSTANTINE
Hauts Plateaux et Tell	Beau puis nuageux et très nuageux — Vents de Sud-Ouest assez forts à forts	Beau à nuageux — Vents de Sud à Sud-Ouest modérés à assez forts	Beau ou peu nuageux — Vents du secteur Sud modérés à assez forts
Hauts Plateaux	Beau puis nuageux et très nuageux — Vents de Sud-Ouest assez forts à forts	Beau à nuageux — Vents de Sud à Sud-Ouest modérés à assez forts	Beau ou peu nuageux — Vents du secteur Sud modérés à assez forts
Sahara	Nuageux au Nord — Beau au Sud — Vents de Nord à Est faibles	Beau ou peu nuageux — Vents variables faibles	Beau ou peu nuageux — Vents variables faibles

Avis aux Ports	Golfe du Lion: Vents du secteur Ouest assez forts à forts
	Baléares, Oran, Alger: Vents de Sud-Ouest assez forts à forts
	Bizerte: Vents du secteur Sud modérés à assez forts
Vent en altitude	Ouest Algérie: Sud-Ouest à Ouest 10 à 12m
	" Sahara: Sud-Ouest à Ouest 8 à 10m
	Est Algérie: Sud-Ouest 8 à 10m
	" Sahara: secteur Nord 8 à 10m

Avis aux Agriculteurs

Températures extrêmes

Mations	Max	Min
Paris	5	3
Nice	12	4
Biarritz	"	"
Strasbourg	"	"

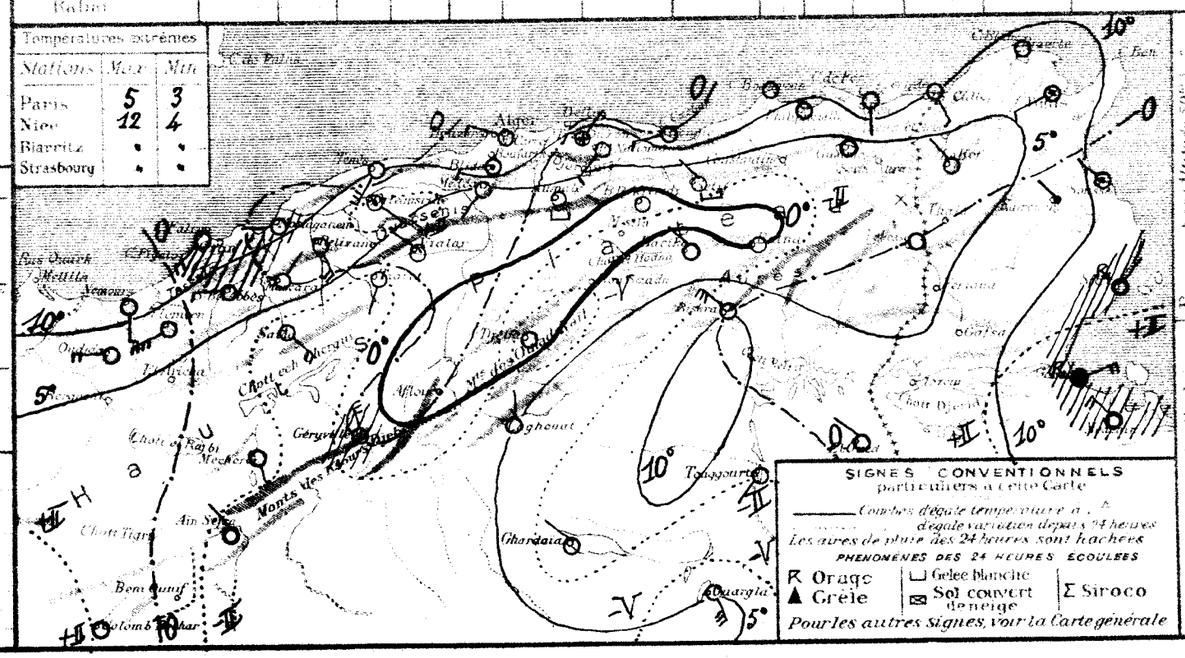

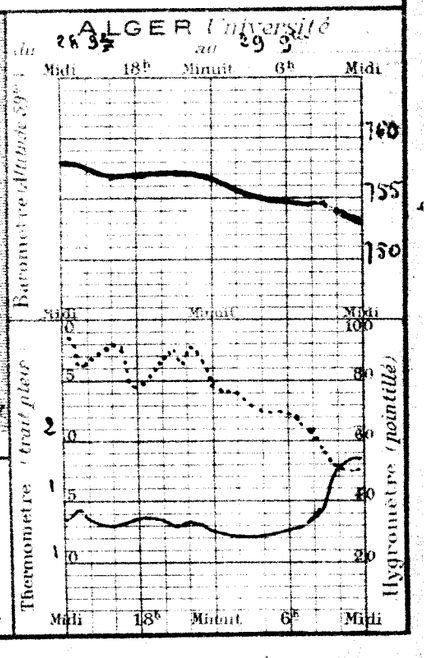

52e Année N° 334

BULLETIN MÉTÉOROLOGIQUE DE L'ALGÉRIE

Mardi 30 Novembre 1926 7h

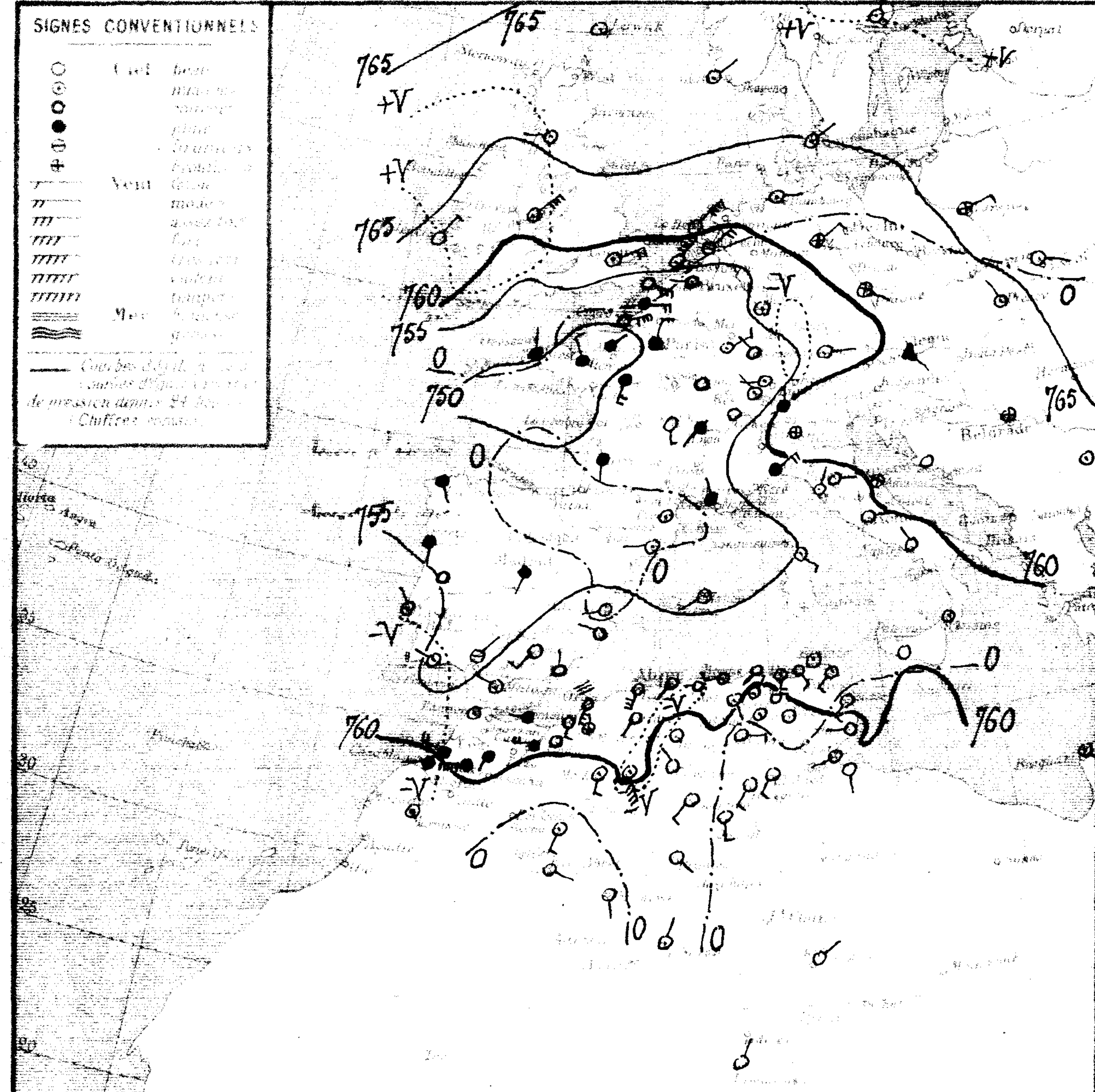

Stations	Altitude en mètres	Pression à 0° et au niveau de la mer: Observation	Pression: diff. en 24h	Température de l'air: Observation	Température: diff. en 24h	Vent: Direction et Force de 0 à 9	Etat du Ciel	Etat de la Mer	Dans les 24 heures: Températures extrêmes max.	min.	Pluie en millim.	Pluie du 20 au 30 9h millim.	Pluie du 1er Sept au 20 9h millim.	Phénomènes
Littoral														
Nemours	4	56.8	-4.4	10.4	-0.8	SSW 3	couvert	agitée	16	9	24.0	68.0		18-7h pluie
Beni-Saf	5													
Oran	55													
Mostaganem	[illegible]													
Ténès	58	55.5	-2.4	10.4	+0.4	SSW 5	couvert	Agitée	12	10		1.0	46	
Blida	267	57.3	-3.4	12.0	+1.0	N 3	Ennuag'		20	11		16.2	215	
Bouzaréa	344	54.8	-3.9	10.7	+0.9	SW 2	nuag'		15	10		27.0	149	
Alger	59	56.5	-3.1	12.5	+0.5	SW 2	couvert	Belle	18	12		16.8	144	
Maison-Carrée	46													
~~Bougie~~ Carbon	6	57.5	-2.2	14.0	+1.0	WSW 3	Ennuag'	calme	17	12		53.9	35	
Philippeville	47	57.3	-2.3	12.0	+2.8	SW 1	couvert	Belle	16	8		82.0	43	
Cap de Garde	[illegible]	58.4	-1.6	13.0	+1.0	S 4	Ennuag'	T.Belle	"	"		58.3		
La Calle	10	59.9	"	12.2	+2.2	SSE 3	Beau	agitée	17	11		72.0	82	
Bizerte	9													
Tunis	[illegible]	58.8	-0.8	7.5	+0.4	SW 3	Ennuag'		17	7			81	
Sfax	8	60.4	+2.7	8.2	-3.8	W 1	clair	Agitée	16	8	21.0	32.0	51	Pluie hier
Tell et Hauts Plateaux														
Oudjda	580	56.9	-4.7	7.0	0.0	calme	couvert		16	7	0.8	15.6		Pluie la nuit
Tlemcen	806	57.8	-2.7	7.1	-1.8	W 3	d		9	5	Gttes	31.5	90	gouttes la nuit
Sidi-Bel-Abbès	470	56.6	-4.5	7.8	-1.1	N 1	brouill'd		16	7	Gttes	6.8	95	gouttes la nuit
Saïda	[illegible]	"	"	5.4	+2.4	S 4	Beau		15	5		4.8	85	
Mascara	590	57.0	-3.7	8.0	+2.6	calme	couvert		16	7		9.0	87	
Relizane	[illegible]	"	"	10.3	+1.6	SSW 2	pluie		19	10	0.7	4.5	59	Pluie
Orléansville	112	55.9	-5.5	10.7	+4.4	SW 1	couvert		17	10	1.0	8.0	50	Pluie la nuit
Tiaret	[illegible]	58.7	-2.8	4.2	+1.4	SW 1	d		13	4		11.2	80	
Vialar	880	58.5	-3.8	5.0	+2.0	S 2	d		13	5		1.0	73	
Médéa	[illegible]	57.6	-4.5	4.8	+1.8	SE 1	d		13	0		1.5	204	
Aumale	[illegible]	"	"	6.5	+4.2	S 1	d		10	6		6.3	98	
Fort National	942											37.0	71	
Tizi Ouzou	222			13.0	+5.9	W 1	couvert		18	9		11.0	72	
Bordj Bou Arreridj	[illegible]	58.5	-4.1	4.5	+5.0	SW 1	Ennuag'		12	3		2.0		
Sétif	[illegible]	59.8	-2.4	4.1	+3.0	SSE 2	d		13	2		11.1	54	
Batna	1044	62.7	-1.2	2.9	+2.9	calme	d		11	3		38.0		
Constantine	660	61.4	"	5.6	"	NNE 1	d		15	5		39.5	42	
Guelma	265	58.7	-2.1	3.4	+4.4	calme	Beau		19	6		49.7	37	
Tebessa	86[illegible]	62.2	-1.0	6.0	+3.0	calme	clair		12	4		6.4		
Steppe et Atlas Saharien														
El Aricha	[illegible]													
Aïn Sefra	1075													
Mecheria	1167	60.2	-3.8	5.5	+4.0	SSW 3	Ennuag'		13	5		10.0	64	
Géryville	[illegible]	58.4	-5.5	4.9	+3.8	SSE 5	nuag'		11	1		20.2		
Aflou	1420											16.5		
Djelfa	[illegible]	62.5	-3.9	1.9	+4.0	calme	clair		11	3		1.0	61	
Bou Saada	550													
M'sila	466													
Barika	484	"	"	9.0	+6.5	SW 2	clair		15	5		12.1	28	
Sahara														
Colomb-Béchar	[illegible]	64.1	+0.2	7.0	+3.0	SSW 3	clair		"	1				Coups de vent
Laghouat	751	63.0	-1.9	3.0	-2.0	NW 1	d		14	2			3	
Biskra	125	61.3	+0.5	7.0	-3.0	E 3	Beau		18	6		4.5	20	
Touggourt	[illegible]	63.5	+1.3	10.2	+2.2	SW 3	clair		19	5		6.0	4	
El-Oued	70	"	"	8.2	+0.1	SW 3	d		19	6			2	
Tozeur	50													
Ghardaïa	526	64.7	-1.0	10.2	+2.0	SW 3	clair		17	8		3.0	2	
Ouargla	[illegible]	64.6	+0.6	5.0	0.0	S 3	d		20	5				
El Goléa	394	64.0	-0.5	7.0	+3.0	SE 1	d		18	5				
Beni Abbès	[illegible]	64.9	+2.1	9.0	+5.0	ESE 1	d		"	8				
Timimoun	[illegible]	64.6	"	6.0	"	S 2	d		"	4				
Adrar														
In Salah		63.0	-0.5	6.0	-1.0	NNE 1	nuag'		"	4				
Ft Flatters														
Ft Polignac		"	"	9.0	"	NE 1	clair		"	7				
Djanet														
Tamanrasset		"	"	8.0	-2.0	NNE 1	clair		"	1				
Rabat														

Situation générale et situation en Algérie: Le baromètre a haussé des Iles Britanniques au Nord-Est de l'Europe. Une dépression recouvre le Nord-Ouest de ce continent (Alhuzery 746m/m); un autre a son centre sur l'Ouest de la France (Rennes 750m/m) et s'étend jusqu'au bassin méditerranéen (Mahon 754m/m) et à l'Afrique du Nord. La pression est élevée au Nord-Est et à l'Est de l'Europe (Gallivare 772m/m) ainsi qu'au Sahara (Ghardaïa 765m/m).
En Algérie, ce matin, le ciel est très nuageux ou couvert. Les vents soufflent de Sud à Sud-Ouest et sont modérés ou assez forts. Il a plu cette nuit sur l'Ouest du Tell et des Hauts-Plateaux.
La mer est houleuse à Cap Falcon, belle ou agitée sur le reste de la côte.

Probabilités: Jusqu'à Midi: Hausse barométrique: Ouest bassin méditerranéen. Ouest Afrique du Nord. Baisse: Nord et Est bassin. Est Afrique du Nord.
En Algérie, à l'Ouest: temps couvert et pluvieux. Vents de Sud-Ouest à Nord-Ouest modérés ou assez forts. A l'Est: temps très nuageux à couvert et pluvieux. Vents de Sud à Ouest faibles ou modérés. Température en baisse.

	ORAN	ALGER	CONSTANTINE
Littoral ~~et Tell~~	Couvert et pluvieux. Vents de Sud-Ouest à Nord-Ouest modérés ou assez forts	Couvert et pluvieux. Vents de Sud-Ouest à Nord-Ouest modérés ou assez forts	Très nuageux à couvert et pluvieux. Vents de Sud à Ouest faibles ou modérés
Hauts Plateaux	Couvert et pluvieux. Vents de Sud-Ouest à Nord-Ouest modérés ou assez forts	Couvert et pluvieux. Vents de Sud-Ouest à Nord-Ouest modérés ou assez forts	Très nuageux à couvert et pluvieux. Vents de Sud à Ouest faibles ou modérés
Sahara	Très nuageux ou couvert. Vents de Sud à Ouest assez forts ou forts	Nuageux à très nuageux. Vents de Sud à Ouest assez forts	Beau temps. Vents du secteur Sud faibles ou modérés

AVIS AUX PORTS
- Golfe du Lion: Vents du secteur Ouest modérés
- Baléares: Vents de Sud à Ouest modérés
- Oran, Alger: Vents de Sud-Ouest à Nord-Ouest modérés ou assez forts
- Bougie: Vents de Sud à Sud-Ouest faibles ou modérés

VENTS EN ALTITUDE
- Ouest: Algérie: Sud-Ouest à Ouest 10 à 12m; Sahara: Sud-Ouest à Ouest 15 à 18m
- Est: Algérie: Sud à Sud-Ouest 10 à 12m; Sahara: Sud-Ouest 8 à 10m

Avis aux Agriculteurs

Températures extrêmes: Stations	Max	Min
Paris	8.	6
Nice	12	6
Biarritz	"	"
Strasbourg	"	"

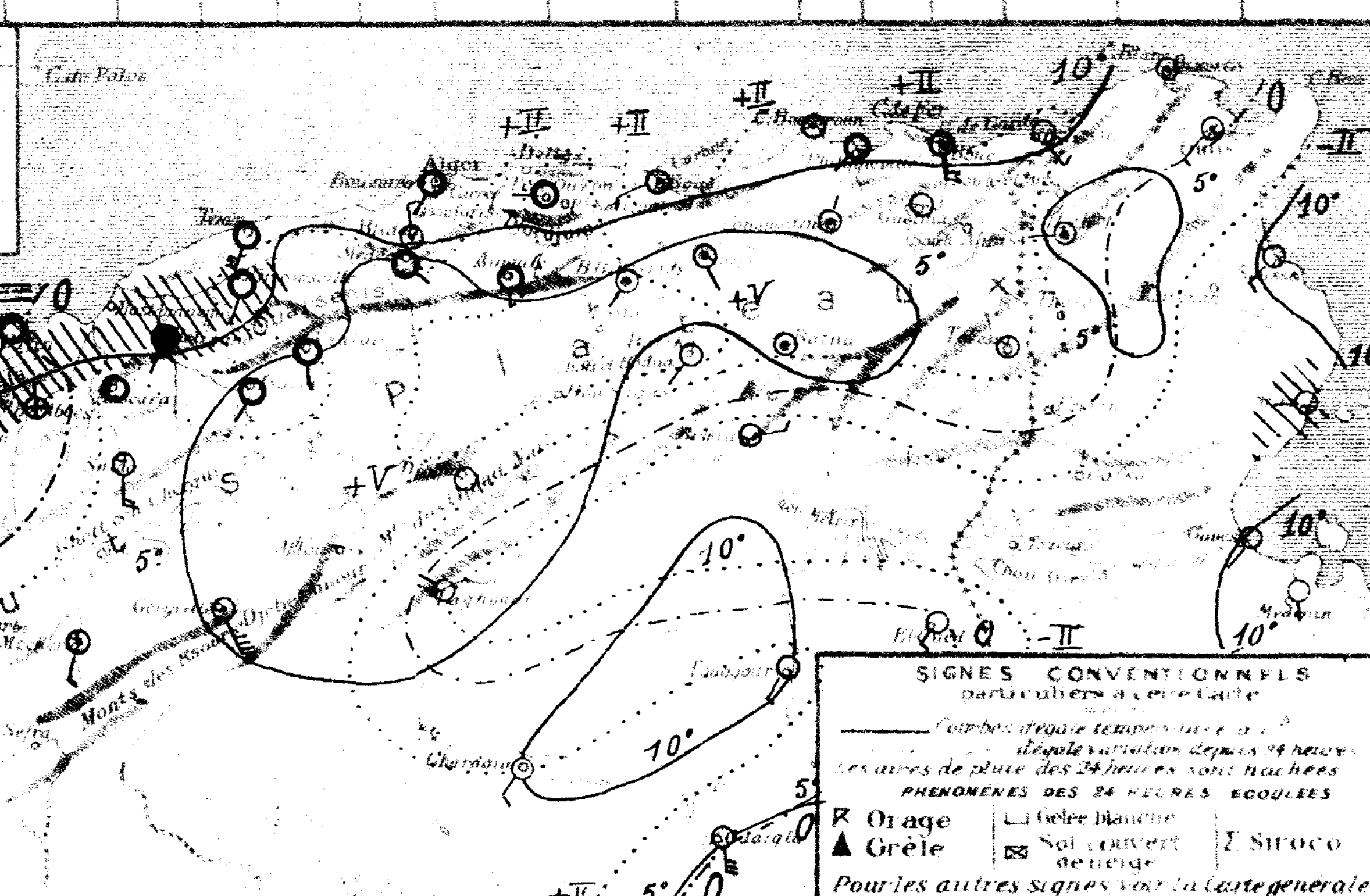

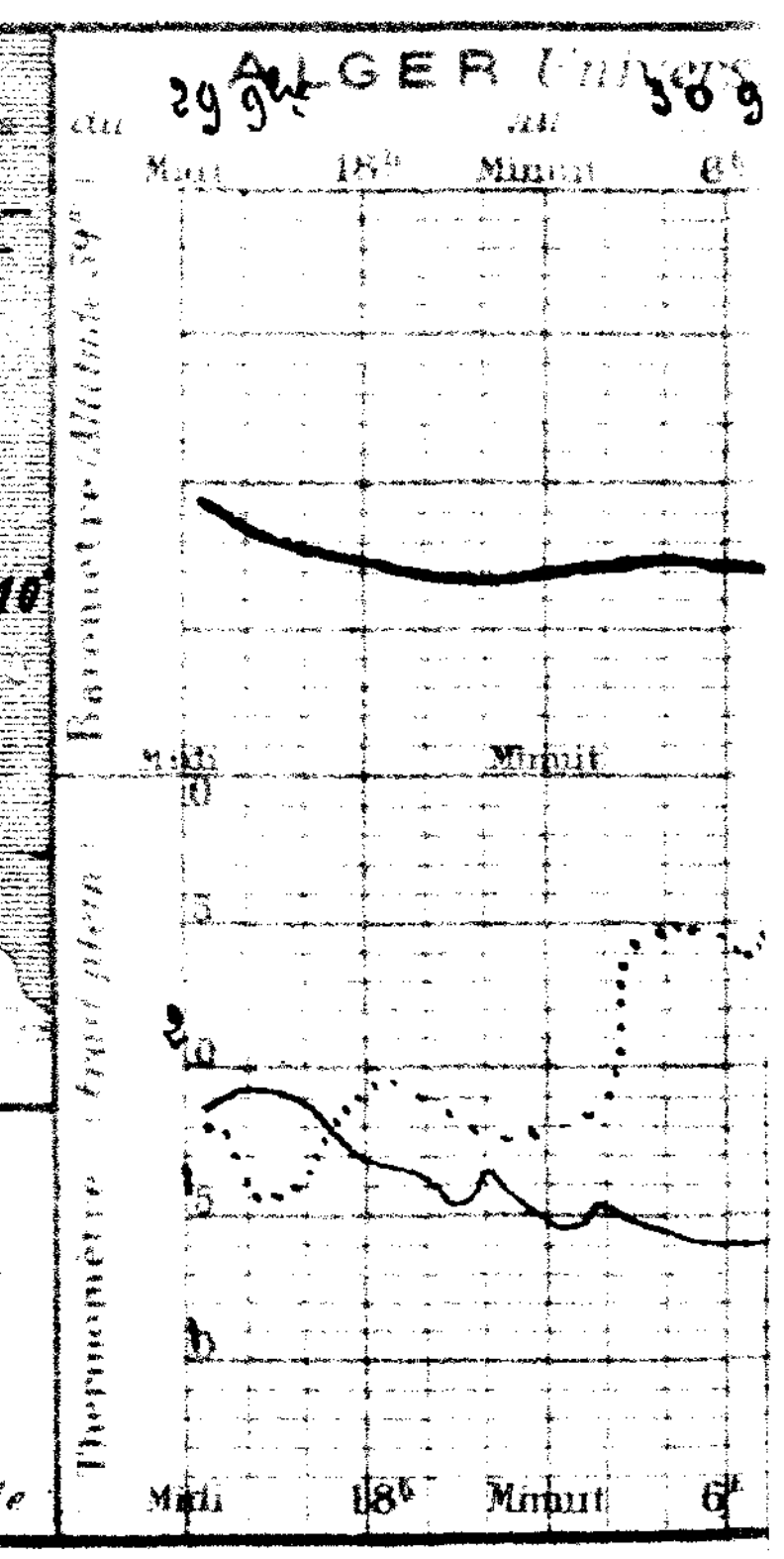

UNIVERSITÉ D'ALGER — NOVEMBRE 1926

SERVICE MÉTÉOROLOGIQUE

Observations d'Alger - Université

Au mois d'Octobre chaud, assez ensoleillé, d'état hygrométrique très bas et de pluviosité fortement déficitaire, a succédé un mois de novembre frais, sans une seule journée de ciel absolument pur, avec tranche de pluie en léger excès sur la normale.

Nombre de jours de ciel pur 0, de ciel très peu ou peu nuageux 6, de ciel nuageux ou couvert 24.

Nébulosité moyenne à 7h 57; à 13h 70; à 18h 81. Moyenne générale 6,9.

Nombre d'heures de soleil mesuré à l'héliographe 122 (Durée d'insolation possible 304h) Fraction d'insolation 0,40.

Nombre de jours de pluie 17. Pluie (de minuit à minuit) 114mm (dont 78 recueillis au cours des 5 premières journées) Excès 13mm. Pluie tombée depuis le 1er septembre 169mm. Déficit 43.

Valeurs moyennes et extrêmes de la pression, de la température et de l'humidité relative

	Moyenne générale	Normale	Ecart	Minimum moyen	Maximum moyen	Minimum extrême	Date	Maximum extrême	Date
Pression (*)	755.7	757.5	− 1.8	753.9	757.7	744.3	19	763.1	25
Température	15.8	16.5	− 0.7	13.6	19.0	10.5	27	24.6	8
Humidité (**)	72	73	− 1	53	87	34	20	95	4

(*) Hauteur barométrique en millimètres ramenée à 0° et à la gravité normale. Altitude du baromètre 59m.
(**) En centièmes, obtenue par dépouillement de l'enregistreur comparé au psychromètre (Formule de Regnault.)

Le barogramme est très agité. Différence entre le maximum et le minimum extrêmes de pression 18mm8. La moyenne du mois est moindre que la normale.

Il y a eu deux périodes froides, du 1er au 7 et du 22 au 30. Au cours de la première, le maximum diurne est descendu de 7°5 (le 5) au-dessous de la normale. Elles ont été séparées par une série de journées de température variable, tantôt au-dessus, tantôt au-dessous de la normale (+3°7 le 21, −3°3 le 13) La moyenne mensuelle est inférieure à la normale.

La moyenne de l'humidité est légèrement inférieure à la normale.

Direction et parcours du vent au sol

Direction	Fréquence	Parcours en kilomètres	Direction	Fréquence	Parcours en kilomètres
N	2	25	S	2	20
N.N.E	1	7	S.S.W	6	125
N.E	2	19	S.W	19	521
E.N.E	1	18	W.S.W	59	1.504
E	1	77	W	53	1.268
E.S.E	3	13	W.N.W	22	441
S.E	3	35	N.W	28	468
S.S.E	1	11	N.N.W.	7	118
Les mesures vont du 1er Novembre, 7h au 1er Déc. 1er 7h. La direction du vent est relevée de 3 en 3 heures.			Calme	30	.
			Totaux	240	4.770

Rose des fréquences



Nombre d'observations de vent 210
de calme 30
Total 240

Nombre d'heures de calme
de jour 27
de nuit 62
Total . . 89 sur 720



Résultante des parcours (3831 km)

Rose des parcours

Parcours horaire moyen du vent: pour 631h de vent, 7559m; pour 720h (durée du mois) 6.625m.
Parcours horaire maximum observé: 19km, de 14h à 15h, le 19, par vent d'W.S.W.
Vitesse maximum en mètres par seconde: 7m60, le 19, vers 10h15 par vent d'W.S.W.

Comparaison avec les deux années précédentes

	Nombre d'heures de soleil	Pluie (de 18h à 18h) Nombre de jours	Quantités en millimètres	Depuis le 1er Septembre	Pression moyenne	Température moyenne	minimum extrême	maximum extrême	Humidité	Vent dominant
Novembre 1924	154	16	154	226	758.1	16.1	10.0	30.7	72	W
Novembre 1925	136	20	138	341	755.2	14.5	8.0	23.1	76	S.W
Novembre 1926	122	17	120	169	755.7	15.8	10.5	24.6	72	W.S.W

Direction et vitesse du vent aux diverses altitudes

Altitude en mètres	Nombre d'observations de :																	Total des observations	Vitesse moyenne en mètres par seconde	Plus grande vitesse observée
	Calme	N	N.N.E	N.E	E.N.E	E	E.S.E	S.E	S.S.E	S	S.S.W	S.W	W.S.W	W	W.N.W	N.W	W.N.W			
Sondages de l'Aéro-Port de l'Agha (Nombre 31)																				
sol	24	"	"	"	"	"	"	"	"	"	"	2	"	5	"	"	"	31	0.5	S.W : 4
500	1	1	"	"	"	1	1	"	"	"	2	4	6	10	2	3	"	31	11.3	W.S.W : 86
1.000	"	1	"	"	"	"	"	2	"	1	2	3	7	3	5	1	4	30	11.0	W.S.W : 83
1.500	"	2	"	"	"	"	"	"	1	"	3	2	2	7	3	7	"	27	15.4	W : 116
2.000	"	1	"	"	"	"	"	1	"	2	"	2	2	7	4	2	"	21	15.3	W.N.W : 68
2.500	"	"	"	"	"	"	"	"	"	1	"	1	3	4	1	"	2	12	13.3	W : 21
3.000	"	"	"	"	"	"	"	"	"	1	"	2	1	3	1	"	1	9	26.2	W : 90
3.500	"	"	"	"	"	"	"	"	"	1	"	1	2	"	"	"	"	4	15.3	S.W : 22
4.000	"	"	"	"	"	"	"	"	"	1	"	1	2	"	"	"	"	4	16.3	W.S.W : 22
4.500	"	"	"	"	"	"	"	"	"	"	"	1	1	"	"	"	"	2	16.5	W.S.W : 17
5.000	"	"	"	"	"	"	"	"	"	"	1	"	"	"	"	"	"	1	18.0	

Coup d'œil sur le Réseau

Novembre a été très nuageux, pluvieux et froid dans son ensemble.

Variations barométriques. Six périodes peuvent se distinguer :

I°. — Du 1er au 9, une dépression s'étend du Nord de l'Europe au bassin méditerranéen (Ajaccio, 752 m/m le 7), le baromètre restant plus élevé sur l'Afrique du Nord. Le ciel est très nuageux ou couvert, sauf quelques éclaircies passagères. Les vents soufflent modérément d'Ouest à Sud-Ouest. Des averses, parfois orageuses, tombent sur l'ensemble du Tell et des Hauts-Plateaux, plus abondamment dans la région d'Alger. La température, après s'être fortement abaissée jusqu'au 6, se relève ensuite.

II°. — Du 10 au 12, l'arrivée d'une forte baisse barométrique sur l'Algérie (Médéa 752 m/m, le 12) est accompagnée d'une rotation des vents vers le secteur Sud. La nébulosité reste forte, mais il ne tombe que quelques pluies éparses.

III°. — Du 13 au 16, le baromètre hausse fortement sur le bassin méditerranéen et l'Afrique du Nord (Batna 771 m/m le 16). Les vents soufflent en majorité d'Est à Sud ; le ciel demeure couvert et pluvieux.

IV°. — Du 17 au 22, les pressions élevées se retirent devant une vaste aire dépressionnaire qui s'étend jusqu'en Méditerranée (Perpignan 750 m/m le 22). D'abord pluvieux, jusqu'au 17 à l'Ouest et au Centre du réseau, par vents faibles d'Est à Sud, le temps est ensuite nuageux avec alternatives d'averses et d'éclaircies, les vents soufflent d'Ouest, par rafales.

V°. — Du 23 au 27, le baromètre hausse à nouveau en Europe et en Afrique du Nord (Djelfa 773 m/m le 26), un minimum de pression persiste toutefois à l'Est du bassin méditerranéen et de la Tunisie (Sfax 758 m/m le 25). Le ciel, d'abord très nuageux ou couvert avec averses et vents assez forts de Sud-Ouest à Nord-Ouest, s'éclaircit à partir du 25.

VI°. — Du 28 au 30, une dépression centrée à l'Ouest de la France (Rennes 750 m/m) s'étend à la Méditerranée. Sauf une éclaircie le 28, le temps est couvert, pluvieux et froid.

Pourcentage des prévisions exactes du bulletin quotidien de Novembre 1926

		Force et direction du vent	Nébulosité et précipitations
Ouest-Algérie	Littoral et Tell	80 %	77 %
	Hauts-Plateaux	80 %	83 %
	Sahara	90 %	93 %
Est-Algérie	Littoral et Tell	83 %	73 %
	Hauts-Plateaux	80 %	63 %
	Sahara	80 %	83 %
	Bizerte	87 %	
	Golfe du Lion	70 %	

Le Météorologiste : F. Delitjean

Pluie (en millimètres, de 18h à 18h)

Stations	Novembre Total	Novembre Nombre de jours	Depuis le 1er Septembre Total	Depuis le 1er Septembre Nombre de jours
Rivage				
Nemours	113	12	"	"
Oran (Champ d'expériences)	"	"	"	"
Mostaganem	116	11	130	15
Ténès	51	10	59	14
Tipasa	97	10	127	13
Alger	120	17	169	28
Cap-Bengut	87	10	106	19
Bougie	66	7	125	15
Djidjelli	209	14	293	20
Collo	"	"	"	"
Philippeville	104	9	126	15
Cap de Garde (S)	121	11	162	14
La Calle	136	11	199	24
Zone littorale				
El-Ançor	149	13	186	23
Cassaigne	63	8	63	8
Maison-Carrée	130	11	185	19
Bordj-Ménaiel	60	7	84	16
Bissombourg	152	10	205	16
Bougeaud	165	9	255	15
Zone sublittorale				
Trois Marabouts	131	12	166	20
St-Maur	97	13	128	20
Meurad	79	4	105	7
Haussonvillers	73	10	95	19
El-Kseur	26	6	64	14
Barral	84	9	133	15
Tell, versant nord				
Oued Fergoug (Barrage)	55	10	62	17
Rehyane	55	12	83	19
Orléansville	54	12	66	7
Duperré	85	6	122	13
Affreville	76	7	115	14
Miliana	154	10	199	16

Stations	Novembre Total	Novembre Nombre de jours	Depuis le 1er Septembre Total	Depuis le 1er Septembre Nombre de jours
Hakou-Teraoune (Atlas Médéen)	136	11	264	19
Harrig (Barrage)	104	7	125	12
Tizi-Ouzou	62	11	89	20
Fort-National	"	"	"	"
Ferrata	35	10	86	20
Aïn-Mendja Ximone (Sahel)	54	8	144	17
El-Milia	3	5	9	8
Jemmapes	84	8	100	14
Guelma	58	6	98	14
Munier	132	8	290	17
Tell, zone centrale				
Tlemcen	129	10	164	14
Descartes	123	11	146	17
Sidi-bel-Abbès	56	9	87	16
Mascara	84	12	95	17
Thiersville	77	11	116	23
Ben-Chicao	78	6	100	11
Bir-Rabalou	87	5	108	10
Aumale	69	6	83	10
Bouira	48	11	83	23
Maillot	24	4	56	8
Bou-Malek	"	"	"	"
Constantine (P.C)	53	7	61	16
Souk-Ahras	53	7	153	25
Tell, versant sud				
Saïda (P.C)	77	13	101	22
Marlimprey	"	"	"	"
Tiaret	61	11	89	21
Tialar	48	8	89	16
Téniet-el-Haad	"	"	"	"
Boghar	47	6	66	8
Boghari	48	5	65	14
Tell, hautes plaines				
Sebdou	62	13	83	20
Victor-Hugo	50	8	82	21

Stations	Novembre Total	Novembre Nombre de jours	Depuis le 1er Septembre Total	Depuis le 1er Septembre Nombre de jours
Bordj-bou-Arréridj (P.C)	21	9	34	20
Sétif	27	8	72	24
St-Donat	46	6	79	16
Batna	59	5	"	"
Aïn-Yagout	70	5	78	10
Khenchela	48	5	110	14
Aïn-Béïda	57	9	97	18
Tébessa	62	4	128	16
Steppe				
Méchéria	45	10	48	13
Kreider	59	9	71	12
Aïn-Sadja (près Kralell)	27	9	51	17
Sidi-Aïssa	24	8	55	17
Aïn-Kherman	77	2	90	7
Bou-Saâda	"	"	"	"
M'Sila	25	2	28	4
Atlas saharien				
Aïn-Sefra	9	5	15	12
Géryville	77	1	90	22
Aflou	"	"	"	"
Djelfa	37	8	56	12
Aïris	47	3	96	10
Pied de l'Atlas saharien				
Colomb-Béchar	2	1	23	5
Laghouat	7	2	31	6
Biskra	11	4	18	8
Tolga	"	"	"	"
Sahara				
Touggourt	8	2	10	4
El-Oued	5	1	7	2
Tozeur	0	0	0	0
Ouargla	20	1	20	1
Beni-Abbès	0	0	1	1

Température et humidité

Les moyennes de l'humidité de la tension de vapeur et du poids par mètre cube sont celles des observations psychrométriques de 7, 13, 18h interprétées à l'aide de la formule de A. Angot (Annales du Bureau Central Météorologique, 1890, T1, B45)

Stations	Altitude	Minimum m moyen	Minimum m extrême	Minimum m date	Maximum M moyen	Maximum M extrême	Maximum M date	$\frac{m+M}{2}$	Humidité relative moyenne	Tension moyenne	Poids par m³
Oran	68m	"	"	"	"	"	"	"	"	"	"
Castiglione	10	13.0	9.0	23	20.1	25.2	20	16.6	69	9.5	9.5
Alger	59	13.6	10.5	27	19.0	24.6	8	16.3	69	9.5	9.4
Philippeville	71	13.9	8.4	30	20.5	27.2	12	17.2	67	9.8	9.8
El-Ançor	90	12.2	7.8	24.27	17.8	23.8	8	15.0	76	9.7	9.7
Trois Marabouts	150	9.6	5.4	24	17.8	24.3	8	13.7	75	8.5	8.6
Orléansville	112	9.7	3.0	27	17.7	23.7	14	13.7	80	9.3	9.4
Miliana	750	8.7	3.9	28	14.2	20.3	11	11.5	72	7.3	7.5
Tizi-Ouzou	222	11.4	5.0	27	19.4	27.5	15	15.4	65	8.4	8.4
Fort-National	942	"	"	"	"	"	"	"	"	"	"
Guelma	268	10.9	3.1	29	21.9	29.7	15	16.4	74	10.5	10.5
Sidi-bel-Abbès	476	6.3	-0.4	26	15.1	21.2	8	10.7	76	7.5	7.7
Mascara	590	7.6	2.8	27	15.6	22.4	8	11.6	76	7.7	7.8
Thiersville	488	5.9	-0.4	26	16.9	25.0	8	11.4	79	8.6	8.7
Téniet-el-Haad	1.160	"	"	"	"	"	"	"	"	"	"

Stations	Altitude	Minimum m moyen	Minimum m extrême	Minimum m date	Maximum M moyen	Maximum M extrême	Maximum M date	$\frac{m+M}{2}$	Humidité relative moyenne	Tension moyenne	Poids moyen
Tialar	889m	4.7	-2.3	26	13.1	21.5	11	8.9	78	7.0	7.2
Boghar	910	5.5	-1.0	30	13.3	19.0	9	9.4	78	7.0	7.2
Sétif	1079	6.1	0.5	29	15.8	22.9	15	11.0	63	6.2	6.2
Tébessa	869	7.8	0.6	29	18.2	24.8	15	13.0	65	7.6	7.6
Méchéria	1.167	"	"	"	"	"	"	"	64	5.9	6.0
Géryville	1.320	"	"	"	"	"	"	"	"	"	"
Aflou	1.426	"	"	"	"	"	"	"	"	"	"
Colomb-Béchar	769	"	"	"	"	"	"	"	51	5.7	5.7
Biskra	125	13.4	6.0	30	22.5	27.5	15	18.0	45	7.0	6.9
Tolga	160	"	"	"	"	"	"	"	"	"	"
Touggourt	69	10.2	4.5	29	23.6	29.0	12	16.8	52	8.3	8.2
El-Oued	70	11.0	4.9	27	24.3	30.1	13	17.7	"	"	"
Ouargla	157	10.8	4.9	29	33.7	29.6	11	17.3	55	8.2	8.2
Beni-Abbès	497	7.6	0.9	25	22.9	31.2	8	15.3	38	4.9	4.8

Différence de $\frac{m+M}{2}$ avec la normale : Alger − 1°2 ; Fort-National " ; Biskra +2°3.

Comparaison des minima sous abri et à 10 m du sol

Stations	Minimum moyen		Minimum extrême			
	sous abri	à 10 m du sol	sous abri	date	à 10 m du sol	date
Alger	13.6	12.7	10.5	27	9.5	27
El-Ançor	12.2	10.4	7.8	24-27	4.9	26
Guelma	10.9	8.1	3.1	29	0.9	29
Sidi-bel Abbès	6.3	5.4	0.4	26	1.0	26

Stations	Minimum moyen		Minimum extrême			
	sous abri	à 10 m du sol	sous abri	date	à 10 m du sol	date
Mascara	7.6	6.2	-2.8	27	1.0	26
Sétif	6.1	3.0	0.5	29	-2.3	27-30
Eotga	"	"	"	"	"	"
Beni-Abbès	7.6	2.2	0.9	25	-4.0	28

Situation agricole – Grâce aux pluies tombées dans le cours du mois, la situation devenue critique par le fait de la sécheresse prolongée, s'est améliorée.

La revivification des pâturages sahariens paraît être assurée et les nomades ont commencé leur mouvement de transhumance vers le Sud.

Bétail – L'état du cheptel laisse encore beaucoup à désirer. Les animaux, affaiblis par le manque de pâturages des derniers mois, supportent mal les premiers froids et la mortalité est assez considérable.

On signale l'apparition de la variole parmi les moutons dans les régions d'El-Guerrah et Tigus. Une épidémie de charbon exanthématique sévit sur les chameaux dans une tribu de l'annexe d'Ain-Sefra, causant des pertes assez sensibles.

Orages et grêle – I° Orages – Département d'Oran – Raschgoun, 1. Beni-Saf, 14, 1h. Oran, nuit du 31 Octobre au 1er Novembre, nuit du 15 au 16. Arzew, 14, 17h30. Mostaganem, nuit du 14 au 15. St-Louis, 1, 13h; 15, 10h30. Pont de l'Isser, 14; 23. Oued Sergoug, 14, 16h. Relizane, 4. Lalla Marnia, 15. Turenne, 15, 10h40. Khémis, 15. Cassin, 15, 14h. Plissen, 15, 11h. Mercier-Lacombe, 15, 21h15. Mascara, 14, 16h. Ain-el-Hadjar, 14, 18h30. Sebdou, 15, 10h30 et 17h. Méchéria, 16, 8h30.

Département d'Alger – Cherchell, nuit du 31 Octobre au 1er Novembre. Tipasa, 4; 5. Castiglione, 5, 5h5 et 7h. Pointe-Pescade, 3; 5; 17. Cap Matifou, 4, 14h15, 5. Bouzaréa, nuit du 31 Octobre au 1er Novembre; 5, 3h et 10h. El-Biar 4; 5, 10h10. Maison-Carrée, 5; 6. Bordj-Menaïel, 5; 23. Menrad, 5, 12h15. Montebello, 5. El-Affroun, 5, 11h. Heumis 16. Rouina, 17, 9h. Duperré, 18, 13h. Miliana, 5, 13h avec grêle. Palestro, 17, 18h. Brazza, 18. Beni-Sliman, 17, 20h. Bre-Rabalou, nuit du 16 au 17. Oued-Taham, 17, 14h; 18, 20h. Aumale, 18, 18h. Maillot, 18. Saza, 17, avec grêle. Boghari, 17, 13h30. Ain-Boucif, 17. Ain-Radja (près Reibell) 15, 12h; 16, 18h; 17, 18h, avec grêle. Ain-Oussera, 17, fort orage. Sueli-es-Stel, 17, 12h30 et 17h. Sidi-Aïssa, 17, 17h30.

Département de Constantine – Cap Sigli, 17. Cap Afiah, 28, 18h45. Djidjelli, 28, 18h30. Herbillon, 1, 16h30. Cap-de-Garde, 24. Bône, 18, 5h; 24, 0h et 15h30. La Calle, 24, 18h. Munier, 18, 6h. Bordj-bou-Arréridj, 18. Biskra, 2, 6h, 4, 16h; 17. Ampère, 18, 23h. M'Saoua, 4, 12h; 17, 20h; 23, 18h. Victor Duruy, 17, 20h. Sitouguelt, nuit du 17 au 18. Tébessa, 24. Barika, 17, 11h30.

Sahara – Géryville, 14, 16h, avec grêle. Mac-Mahon, 18, 1h. Laghouat, 15, 5h; nuit du 15 au 16. Ouled-Djellal, 14, 8h. El-Goléa, 15.

II. Grêle – Département d'Alger – Cap-Matifou, 5, 14h20.

Département de Constantine – Tifra (Boummam) 17, 20h. Ain Merdja-Sliman, 1er, 9h.

Sahara – El-Kout, 18.

Crues – Ain-Oussera, le 17, forte crue faisant des dégâts à la route nationale et à la ligne de chemin de fer. Circulation arrêtée deux jours. Ouled-Djellal, le 14, crue des Oueds situés au nord du poste; le 18, crue de l'Oued Lassel.

Séismes – Mac-Mahon, 3, vers 16h et à 22h45. Condé Smendou, 23, 21h10, durée 4 secondes. Maillot, 28, 15h15, forte secousse; 20h et 21h.

Le Météorologiste : J. Loisel

Le Directeur : A. Lasserre

Université d'Alger – Altitude 59m Novembre 1926

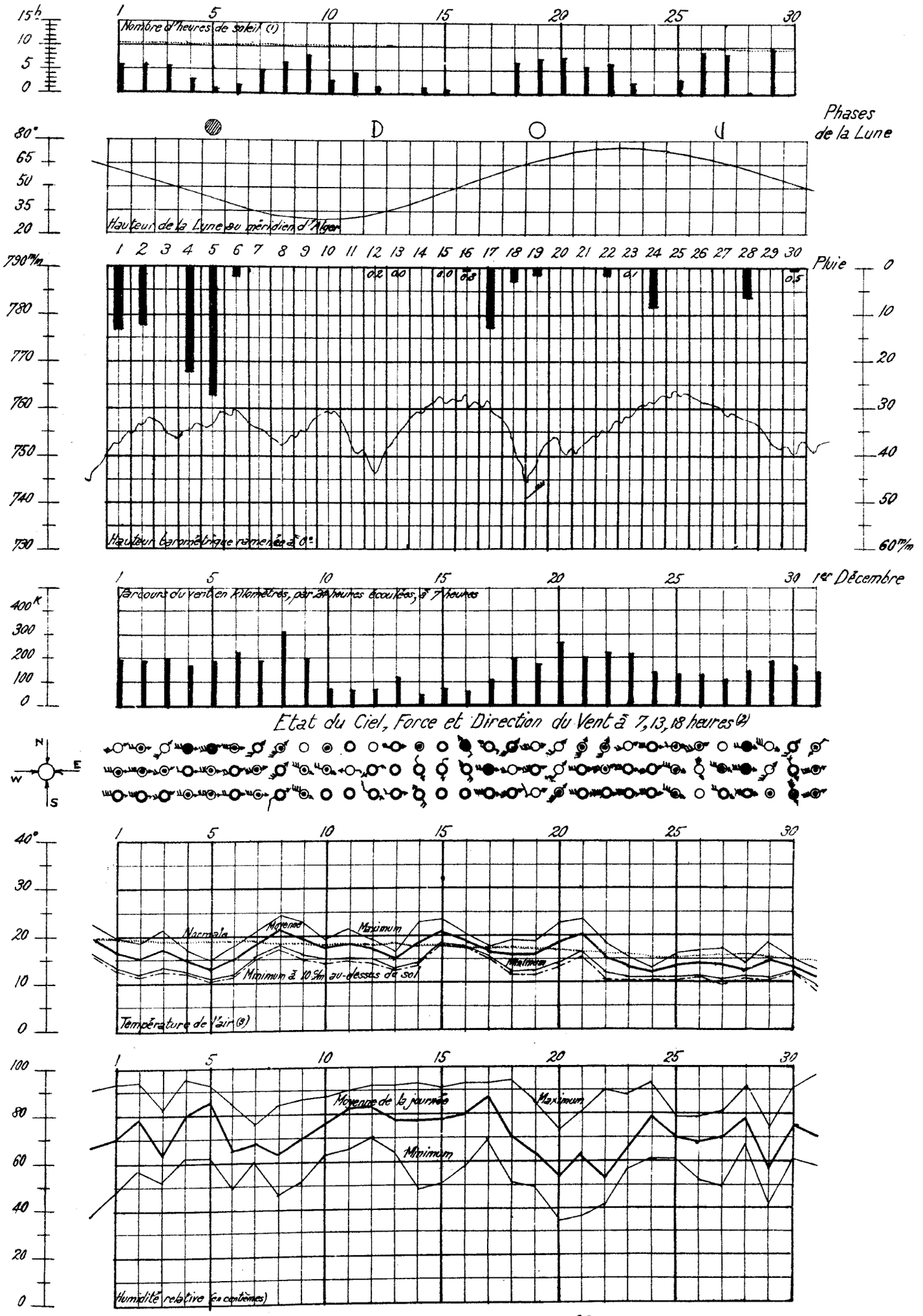

(1) Le pointillé donne la durée de la présence du soleil au-dessus de l'horizon.

(2) *Etat du Ciel et Phénomènes.* ○ Beau, ◐ Nuageux, ● Couvert. ● Pluie, ⚡ Coup de vent.
Force du Vent. Une petite penne correspond à une unité de l'échelle télégraphique. Une grande penne vaut cinq petites pennes.

(3) Le pointillé représente la moyenne normale du maximum et du minimum; le trait mixte le minimum à 10 m au-dessus du sol.

BULLETIN MÉTÉOROLOGIQUE DE L'ALGÉRIE

Mercredi 1er Décembre 1926 — 7h. Matin

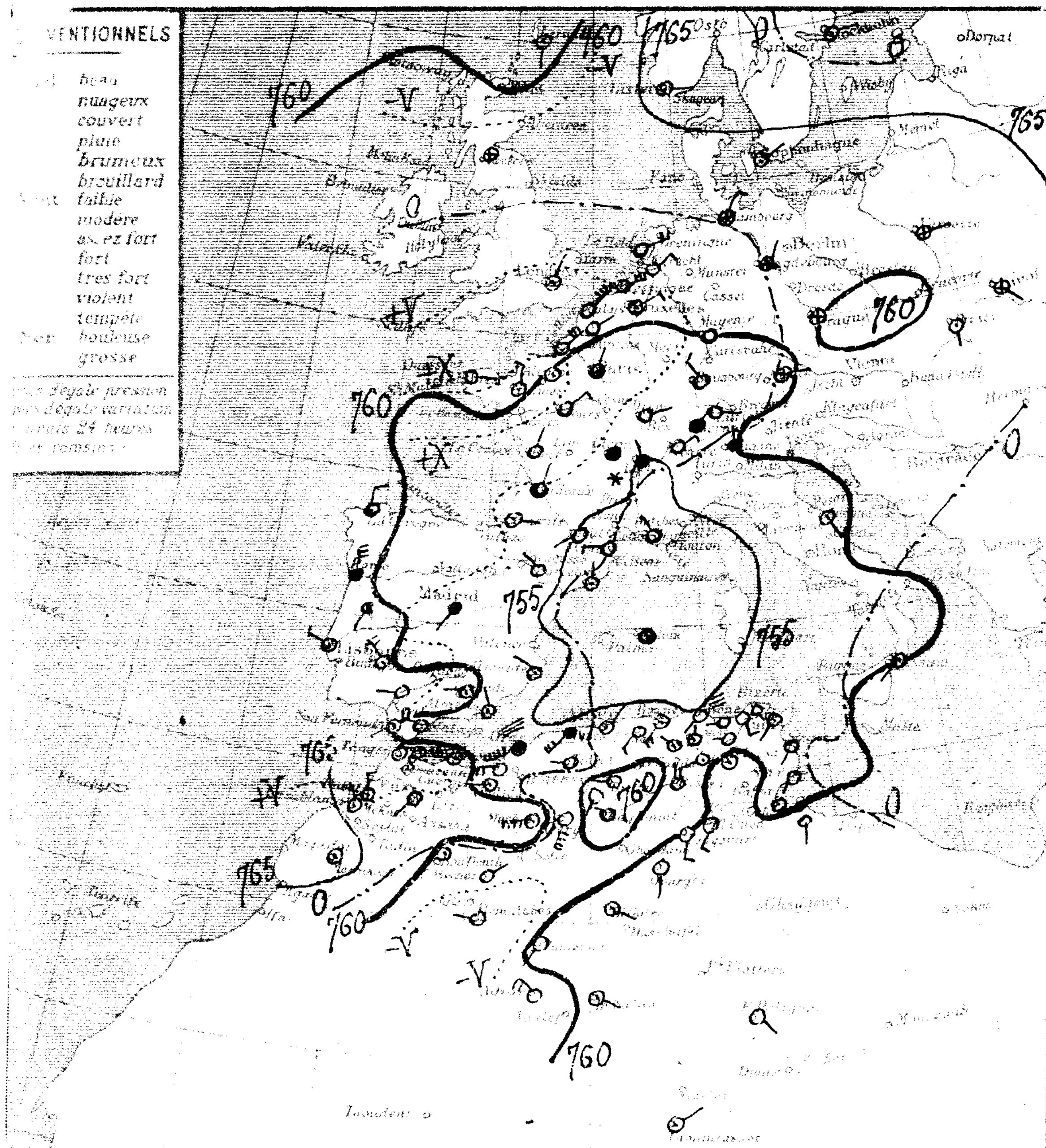

Stations	Altitude en mètres	Pression à 0° et au niveau de la mer – Observation	Pression – diff. en 24h	Température de l'air – Observation	Température – diff. en 24h	Vent Direction et force de 0 à 9	Etat du Ciel	Etat de la Mer	Dans les 24 heures – Temp. extrêmes max	Temp. extrêmes min	Pluie en millim.	Pluie du 30 9bre au 1er Xbre millim.	Pluie du 1er Sept. au 30 9bre millim.	Phénomènes
Littoral														
Nemours	4													
Beni-Saf	3													
Oran	53													
Mostaganem	26	57.6	"	11.2	"	W 4	Beau	Agitée	15	9	6.8			Pluie hier
Ténès	59	55.9	+0.4	8.6	-1.8	SW 5	pluie	Agitée	14	8	4.0	4.0	47	11-13h pluie
Blida	267	56.4	-0.9	12.0	0.0	W 4	couvert		14	11	Gttes		225	gouttes hier
Bouzaréa	344	44.8	0.0	7.6	-3.1	SW 3	nuag.		20	8	2.4	2.4	176	17-19h pluie, 5h éclairs au NW
Alger	59	55.8	-0.7	10.5	-2.2	NE 1	Tr. nuag.	Belle	15	9	0.6	0.6	161	Pluie hier et la nuit
Maison Carrée	48													
~~Bou...~~ Carbon	9	56.7	-0.8	12.0	-2.0	SW 4	nuag.	Agitée	18	9			89	
Philippeville	47	55.5	-1.8	10.4	-1.6	SW 1	clair	Belle	20	10			125	
Cap de Garde	161	57.8	-0.6	12.0	-1.0	W 2	couvert	Houleuse	20	12				
La Calle	10	"	"	15.0	+0.8	SSE 3	Beau	Agitée	20	13			154	
Bizerte	4													
Tunis	36	57.1	-1.7	11.4	+3.9	SW 2	Tr. nuag.		21	11			81	
Sfax	8	59.5	-0.9	10.0	+1.8	SSW 2	clair	Agitée	18	10			83	
Tell et Hauts Plateaux														
Oudjda	580	61.4	+4.5	6.0	-1.0	W 1	Tr. nuag.		10	5	2.7	2.7		Pluie hier et la nuit
Tlemcen	806	57.8	0.0	4.9	-2.2	SW 4	couvert		8	4	5.0	5.0	122	Pluie
Sidi-Bel-Abbès	476												102	
Saïda	860			4.4	-1.0	SW 2	Tr. nuag.		11	2			90	
Mascara	590	58.6	+1.6	6.4	-1.6	NW 5	couvert		9	3			96	
Relizane	75	"	"	9.6	-0.7	SW 5	d		12	7			64	
Orléansville	112	56.3	+0.4	7.9	-2.8	ESE 1	d		13	5	5.0	5.0	58	Averses hier et la nuit
Tiaret	1023	58.7	0.0	3.8	-1.4	W 1	d		9	2	1.0	1.0	91	Pluie la nuit
Vialar	889	59.5	+1.0	1.0	-4.0	NW 2	Tr. nuag.		9	1			74	gelée blanche
Médéa	9[illegible]	57.0	-0.6	3.4	-1.4	SW 1	d		11	2			206	
Aumale	905												104	
Fort National	942	56.2	"	6.2	"	SW 3	Beau		11	4			108	
Tizi-Ouzou	222			6.2	-6.8	SSE 1	nuag.		13	5	Gttes		83	17h gouttes
Bordj Bou Arréridj	915	55.5	-3.2	2.2	-2.3	SW 3	Beau		15	2	0.5	0.5		Pluie
Sétif	1079	59.7	-0.1	0.0	-4.1	WNW 2	nuag.		13	0	0.6	0.6	65	Pluie la nuit
Batna	1044	59.4	-3.5	4.8	+1.9	WSW 3	Tr. nuag.		13	4				
Constantine	660	59.8	-1.6	6.3	+0.7	N 1	nuag.		17	6			82	
Guelma	268	58.6	-0.1	8.6	+0.2	W 1	clair		20	7			86	
Tébessa	866	61.0	-1.2	8.9	+2.0	calme	Tr. nuag.		14	3				
Steppe et Hauts Sahara														
El Aricha	1253													
Aïn Sefra	1075													
Mecheria	1167	61.3	+1.1	3.7	-2.8	W 6	Tr. nuag.		10	1	2.0	2.0	74	11-12h tempête de sable; 13h gouttes; 14-15h pluie
Géryville	1320	57.5	-0.9	4.2	-0.7	SSW 6	Beau		11	1	1.0	1.0		16h pluie
Aflou	1426			1.0		SW 1	clair		10	0				
Djelfa	1160	62.1	-0.4	1.5	-0.4	W 2	d		12	1			62	
Bou Saâda	550													
M'sila	466													
Barika	484	"	"	6.0	-3.0	N 1	clair		10	0			40	
Sahara														
Colomb-Béchar	769	59.2	-4.9	5.2	-1.8	NE 1	d		"	5				
Laghouat	751	61.6	-1.4	6.0	+3.0	WNW 2	couvert		15	5			3	Coups de vent hier et la nuit
Biskra	125	59.5	-1.8	9.0	+2.0	N 2	d		17	9			25	
Touggourt	69	60.2	-3.3	8.0	-2.2	S 3	clair		22	5			10	
El-Oued	70	"	"	9.9	+1.7	SSW 3	d		21	7			2	
Tozeur	50													
Ghardaïa	526												5	
Ouargla	157	61.0	-3.0	7.0	+2.0	S 2	clair		21	7				
El Goléa	394	60.6	-3.4	6.0	-1.0	ESE 2	Tr. nuag.		20	2				
Beni-Abbès	497	56.2	-8.1	9.0	0.0	W 1	clair		"	9				
Timimoun	294	60.5	-4.1	9.0	+3.0	SW 1	d		"	8				
Adrar				9.0	"	NW 4	Beau		"	8				
In Salah		61.8	-1.2	7.0	+1.0	ESE 1	nuag.		23	6				
Fort Flatters														
Fort Polignac		"	"	9.0	0.0	SE 1	clair		"	6				
Djanet		"	"	14.0	"	calme	Tr. nuag.		"	12				
Tamanrasset		"	"	9.0	+1.0	NE 1	nuag.		"	7				
Rabat														

...générale et situation en Algérie. Le baromètre a haussé sur l'Ouest et le Sud-Ouest de ...pe et le Nord-Ouest de l'Afrique du Nord. Des dépressions se tiennent sur l'océan Arctique ...tal (Islande 740mm), l'Ouest du Bassin méditerranéen (Mahon 753mm) et le Sahara ...tal (Béni-Abbès 757mm). La pression est élevée sur l'Est de l'Europe (Gallivare 776-...est 768mm) et sur l'Ouest du Maroc (Marrakech 766mm).

...Algérie, ce matin, le ciel est couvert et pluvieux ...Ouest du littoral et des Hauts-Plateaux, nuageux ou peu nuageux ailleurs. Les vents ...ent d'Ouest à Sud-Ouest et sont assez forts ou forts à l'Ouest, de Sud à Sud-Ouest et sont ...iés à l'Est. Il a plu hier et cette nuit en de nombreux points du réseau.

La mer est très houleuse à Cap Falcon, houleuse à ...Garde, belle ou agitée ailleurs.

...bilité (valable pour le lendemain): Jusqu'à Midi - Hausse barométrique: Ouest Bassin ...terranéen - Ouest Afrique du Nord - Ouest Sahara - Baisse: Est Bassin - Est Algérie ...rie - Est Sahara - En Algérie, à l'Ouest: temps d'abord très nuageux avec averses ...s'éclaircissant - Vents d'Ouest à Nord-Ouest forts à assez forts - A l'Est: Couvert et pluvieux ...d'Ouest à Nord-Ouest assez forts à forts - Température en baisse -

	ORAN	ALGER	CONSTANTINE
...al et Tell	Très nuageux avec averses puis éclaircies - Vents d'Ouest à Nord-Ouest forts à assez forts	Très nuageux avec averses puis éclaircies - Vents d'Ouest à Nord-Ouest forts à assez forts	Couvert et pluvieux Vents d'Ouest à Nord-Ouest assez forts à forts
...Plateaux	Très nuageux avec averses puis éclaircies - Vents d'Ouest à Nord-Ouest forts à assez forts	Très nuageux avec averses puis éclaircies - Vents d'Ouest à Nord-Ouest forts à assez forts	Couvert et pluvieux Vents d'Ouest à Nord-Ouest assez forts à forts
	Beau à nuageux au Nord Vents d'Ouest à Nord modérés	Nuageux avec éclaircies Vents de Sud-Ouest à Nord-Ouest assez forts	Très nuageux à Couvert avec quelques pluies au Nord. Vents de Sud à Nord-Ouest assez forts à forts

Golfe du Lion Vents d'Ouest à Nord-Ouest assez forts
Baléares Vents du secteur Ouest assez forts
Oran / Alger { Vents d'Ouest à Nord-Ouest forts à assez forts
Bizerte Vents d'Ouest à Nord-Ouest assez forts à forts
Ouest Algérie Ouest à Nord-Ouest 12 à 10m | Avis aux Agriculteurs
" Sahara Nord-Ouest à Nord 10 à 12m
Est Algérie Ouest à Nord-Ouest 10 à 15m
" Sahara Sud-Ouest à Nord-Ouest 10 à 15m

Températures extrêmes

Stations	Max	Min
Paris	7	1
Nice	9	6
Biarritz	"	"
Strasbourg	"	"

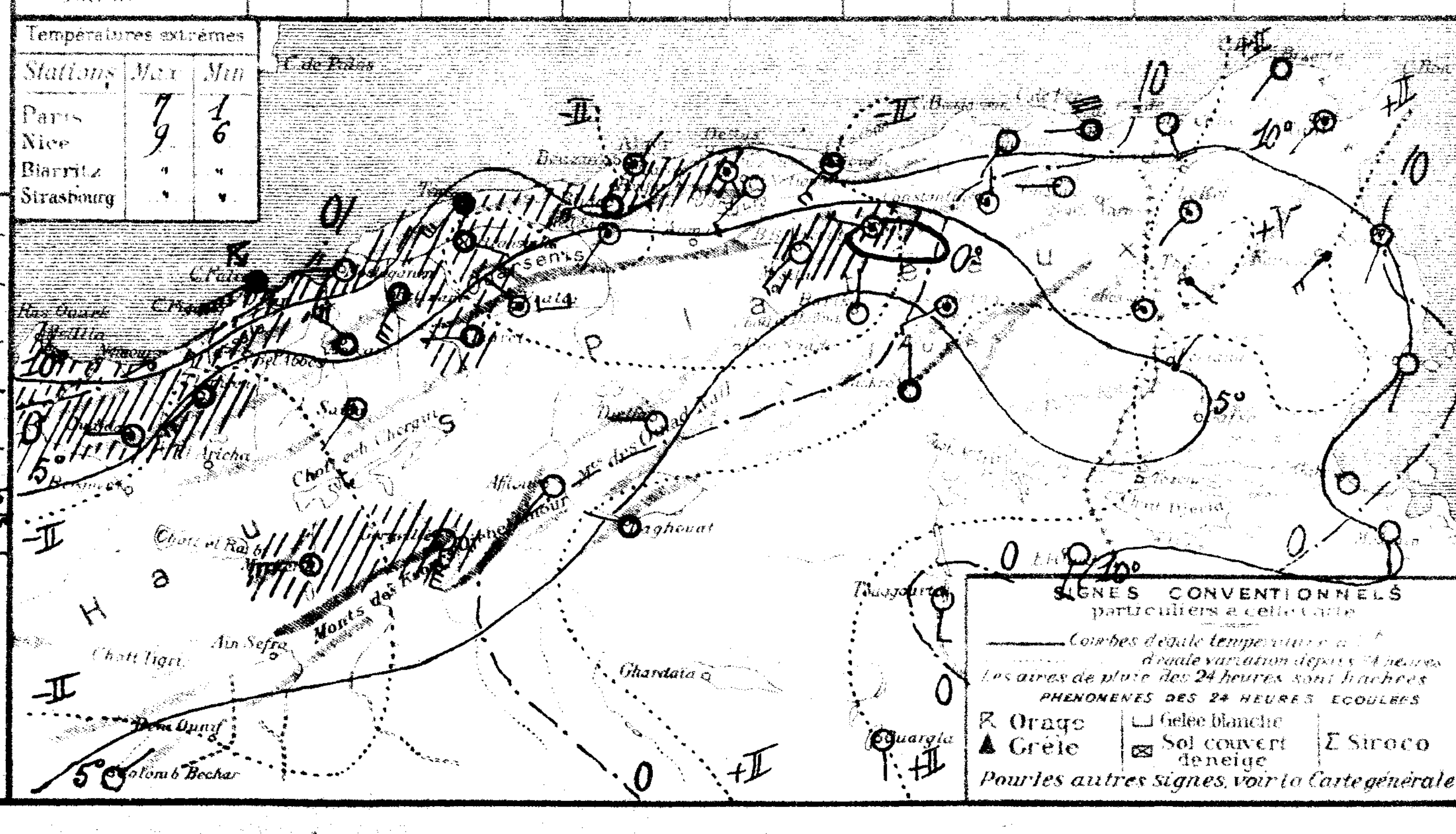

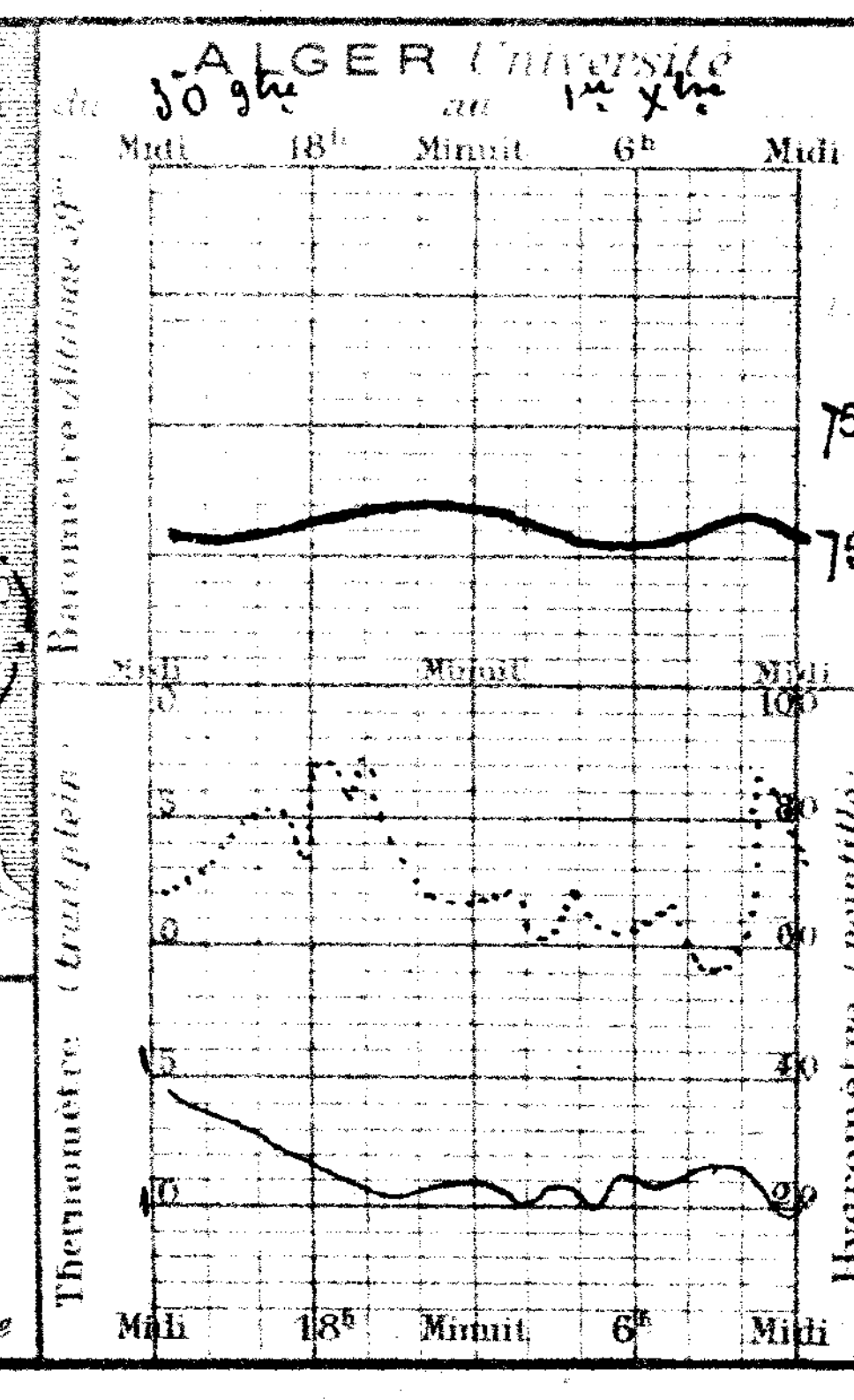

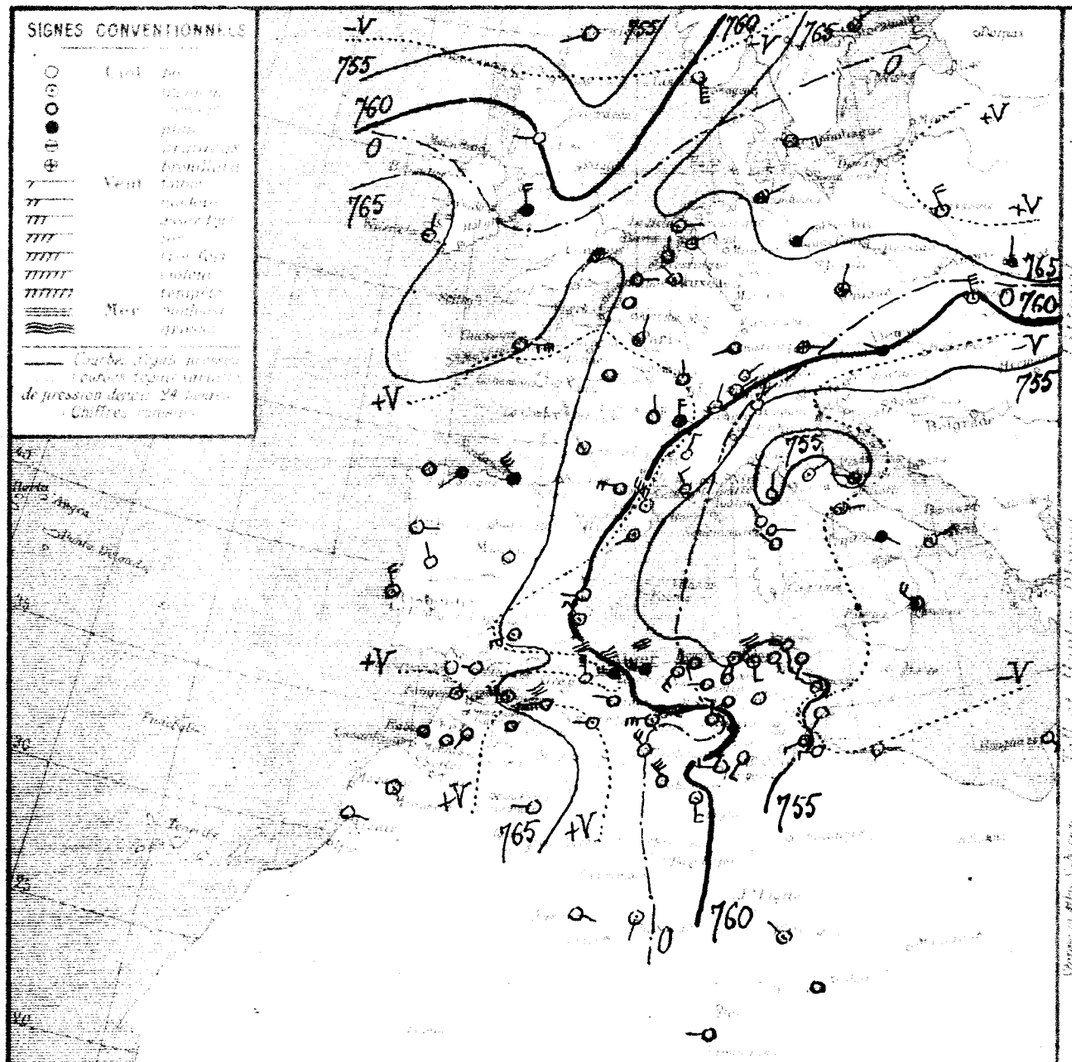

Stations	Altitude en mètres	Observation de 7 heures du matin: Pression à 0° et au niveau de la mer: Observation	diff. en 24h	Température de l'air: Observation	diff. en 24h	Vent (direction et force de 0 à 9)	État du Ciel	État de la Mer	Dans les 24 heures: Température extrême: max	min	Pluie en millim.	Pluie du 30 g h au 2 x h en millim.	Pluie du 1er sept. au 30 g h en millim.	PHÉNOMENES
Nemours	+	63.5	+4.4	10.8	-1.0	W 7	couvert	Houleuse	14	10	13.0	35.0		Pluie et grêle hier ; pluie du 30 (22h)
Beni Saf														
Oran														
Mostaganem		60.7	+3.1	10.4	-0.8	N 6	couvert	Houleuse	15	10	9.8	16.0		Pluie hier ; orage pluie la nuit
Tenes		60.1	+4.8	7.2	-1.4	W 4	pluie	Houleuse	10	6	32.0	36.0	47	orage, pluie hier et la nuit
Blida		60.1	+3.7	6.0	-6.0	W 2	pluie		13	6	9.4	9.4	225	Pluie hier et la nuit
Boufarik		56.1	+1.3	5.8	-1.8	SW 5	couvert		14	5	10.4	12.8	176	Pluie hier et la nuit ; 18h éclairs au SW
Alger		57.0	+1.8	7.8	-2.5	W 4	pluie	Houleuse	13	7	9.3	9.9	161	Pluie hier et la nuit
Maison Carrée														
Cap Caxine — Carlon		55.7	-1.0	10.0	-2.0	W 4	couvert	Agitée	17				89	
Philippeville		54.6	-0.9	8.7	-1.7	SW 1	8 mag.	Belle	18	7	1.0	1.0	125	17h pluie
Cap de Garde		56.1	-1.7	9.0	-3.0	S 3	mag.	Houleuse	17	8				
Les Salle		54.3	"	9.4	-3.6	SSE 2	Beau	Agitée	19	8	15.0	15.0	154	17-19h orage, pluie
Bizerte														
Tunis		54.3	-2.8	7.4	-4.0	SSW 3	clair		19	6	Gtte		81	gouttes hier
Nefta		55.9	-5.6	9.8	-0.2	SW 2	d	calme	19	9			83	
Biskra														
Tlemcen		64.0	+6.2	4.3	-0.6	NW 5	couvert		8	3	8.0	13.0	122	Pluie la nuit ; neige sur les hauteurs
Sidi Bel Abbès													102	
Saida													30	
Mascara		62.2	+3.6	4.6	-1.8	NW 3	8 mag.		10	4	23.0	23.0	96	Pluie la nuit ; neige sur les hauteurs
Relizane		"	"	7.9	-1.7	W 6	pluie		14		9.9	9.9	64	orage, pluie hier et la nuit
Orleansville		61.4	+5.1	6.9	-1.0	NW 1	d		13	7	32.0	37.0	58	Pluie
Tiaret		60.7	+3.0	0.5	-2.3	WNW 2	couvert		5	0	8.1	9.1	91	orage, grêle, pluie hier et la nuit
Aflou		60.1	+2.6	2.0	+1.0	NW 4	d		7	0	18.0	18.0	74	Pluie la nuit (hauteur de neige 1cm)
Médéa		58.5	+1.5	0.0	-3.4	SSW 1	d		8	0	15.0	15.0	206	16-18h et la nuit pluie (hauteur de neige 1cm)
Aumale		60.0	"	2.5	"	W 2	d		7	3	1.0	1.0	104	Pluie
Fort National		57.2	+1.0	2.1	-4.7	SW 4	couvert		7	2			108	5h pluie
Tizi Ouzou		56.7	"	9.2	+3.0	NW 1	pluie		15	7	1.0	1.0	83	11h30-13h pluie
Bougie Aiguades		56.7	+1.4	2.1	-0.1	SW 3	couvert		8	2	1.0	1.5		Pluie
Sétif		56.4	-3.3	1.3	+1.3	W 1	d		11	-1	0.9	1.5	65	Pluie hier et la nuit
Batna		57.9	-1.5	2.8	-2.0	WSW 2	d		11	2	3.0	3.0		16-17h pluie
Constantine		57.5	-2.5	4.1	-2.2	NNE 1	d		15	3			82	
Guelma		55.8	-2.8	6.0	-2.6	W 1	clair		20	5			86	
Tebessa		58.0	-3.0	2.0	-6.0	calme	d		14	-1				
El Kseur														
Akbou													74	
Maghnia														
Géryville														
Aïn Sefra														
Djelfa		62.0	-0.1	0.5	-1.0	W 5	mag.		9	0			62	
Beni Saada														
Msila														
Biskra		"	"	0.6	-5.4	N 2	pluie		14	6	5.2	5.2	40	Pluie
Colomb Béchar		66.5	+7.3	"	"	W 1	clair		"	"				
Taghaout		61.7	+0.1	5.0	-1.0	NW 4	clair		13	5			3	
Akabli		62.0	+2.5	8.0	-1.0	N 3	couvert		15	6	Gtte		25	17h gouttes
Tamanrasset		59.7	-0.5	6.6	-1.4	W 3	clair		21	3			10	
El Oued		"	"	5.7	-4.2	SW 3	Beau		22	4			2	
Touggourt														
Ghardaïa		64.2	-0.3	9.2	-1.1	NW 5	clair		18	8			5	
Géryville		60.7	-0.3	8.0	+1.0	S 4	mag.		21	"				
Bou Saada														
Aïn Sefra														
Djelfa														
Biskra														
Alger		63.0	+1.2	8.0	-7.0	ESE 1	clair		"	1				
In Salah				6.0	-1.0	SSW 1	8 mag.		"	5				
Fort Flatters														
El Goléa		"	"	12.0	+3.0	NW 2	8 mag.		"	0				
Djanet		"	"	16.0	+2.0	calme	couvert		"	15				
Tamanrasset		"	"	13.0	+4.0	W 1	d		"	11				
Rabat														

Situation générale. Le baromètre a baissé au Nord et au Sud-Est de l'Europe ainsi que sur l'Est de la Méditerranée et de l'Afrique du Nord où une dépression a son centre (Naples 752mm - Galatz 754mm). Une autre dépression se trouve sur l'Islande (Reykjavik 736mm). La pression est élevée au Nord-Est de l'Europe (Haparanda - Helsingfors 769mm) sur l'Ouest de la Péninsule Ibérique (La Corogne 769mm) et sur le Maroc (Rabat 763mm). En Algérie, ce matin, le ciel est couvert et pluvieux. Les vents soufflent du secteur Ouest et sont forts à l'Ouest. Il a plu hier et cette nuit sur presque tout le Nord du réseau. On signale des orages avec grêle en divers endroits et des chutes de neige sur l'Ouest des Hauts-Plateaux. La mer est houleuse de Bernoussi à Alger et à Cap-de-Garde, belle ou agitée ailleurs.

Probabilité. Jusqu'à Midi - Hausse barométrique : Bassin méditerranéen moins mer Cyrénaïque - Nord Afrique - En Algérie, à l'Ouest : nuageux avec grandes éclaircies - Vents de Nord-Ouest forts à variables modérés - Température en baisse - A l'Est : très nuageux ou couvert avec averses - Vents de Sud à Ouest assez forts à modérés - Température stationnaire.

	ORAN	ALGER	CONSTANTINE
Littoral et Tell	Nuageux - Grandes éclaircies - Vents de Nord-Ouest forts à variables modérés	Très nuageux avec averses puis éclaircies - Vents de Nord-Ouest assez forts à modérés	Très nuageux ou couvert avec averses - Vents de Sud à Ouest assez forts à modérés
Hauts Plateaux	Nuageux - Grandes éclaircies - Vents de Nord-Ouest forts à variables modérés	Très nuageux avec averses puis éclaircies - Vents de Nord-Ouest assez forts à modérés	Très nuageux ou couvert avec averses - Vents de Sud à Ouest assez forts à modérés
Sahara	Nuageux au Nord puis éclaircies - Vents de Nord-Ouest à Nord-Est faibles ou modérés	Très nuageux au Nord puis éclaircies - Vents de Nord-Ouest à Nord faibles ou modérés	Très nuageux - Quelques averses au Nord - Vents de Nord-Ouest faibles ou modérés

AVIS AUX PORTS

Golfe du Lion	Vents du secteur Nord forts à assez forts
Baléares	Vents de Nord-Ouest forts à assez forts
Oran	Vents de Nord-Ouest forts à variables modérés
Alger	Vents de Nord-Ouest assez forts à modérés
Bizerte	Vents de Sud à Ouest assez forts à modérés

VENTS EN ALTITUDE

Ouest	Algérie	Secteur Ouest 12 à 10m
	Sahara	Nord à Nord-Est 8 à 10m
Est	Algérie	Secteur Ouest 12 à 10m
	Sahara	Secteurs Nord 8 à 10m

Avis aux Agriculteurs

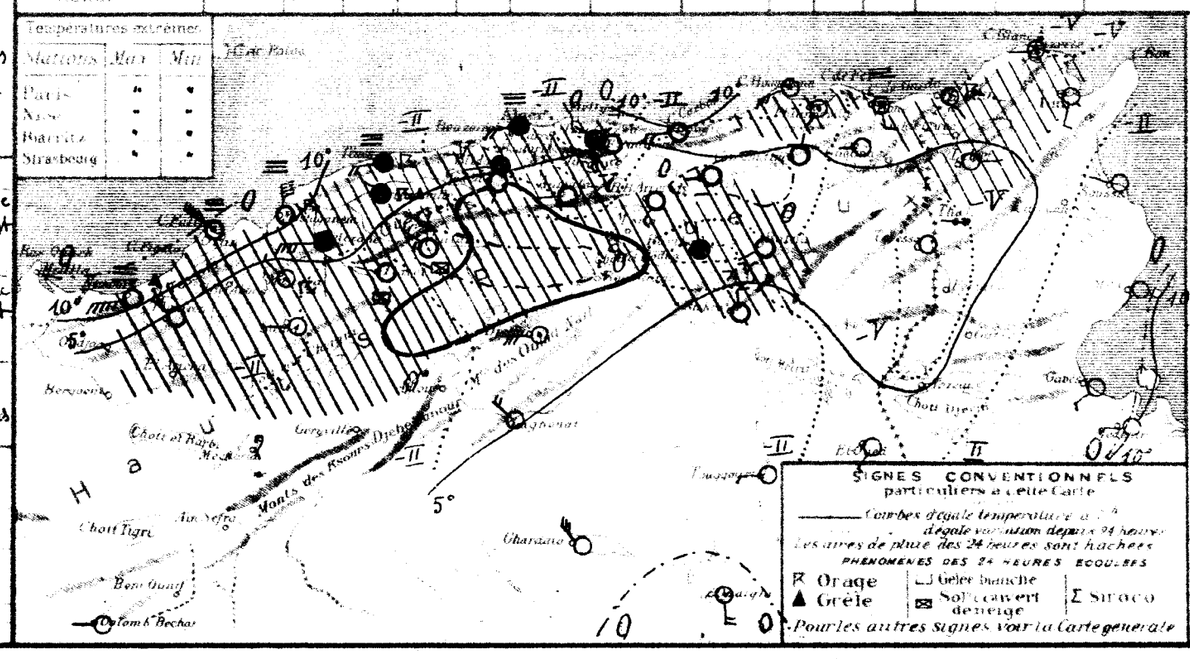

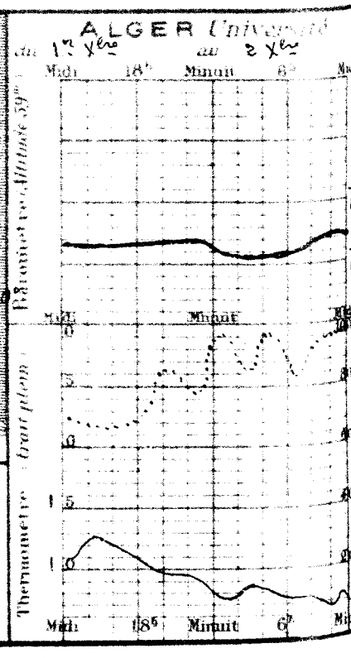

51e Année N° 338

BULLETIN MÉTÉOROLOGIQUE DE L'ALGÉRIE

Vendredi 3 Décembre 1926 — 7h. Matin

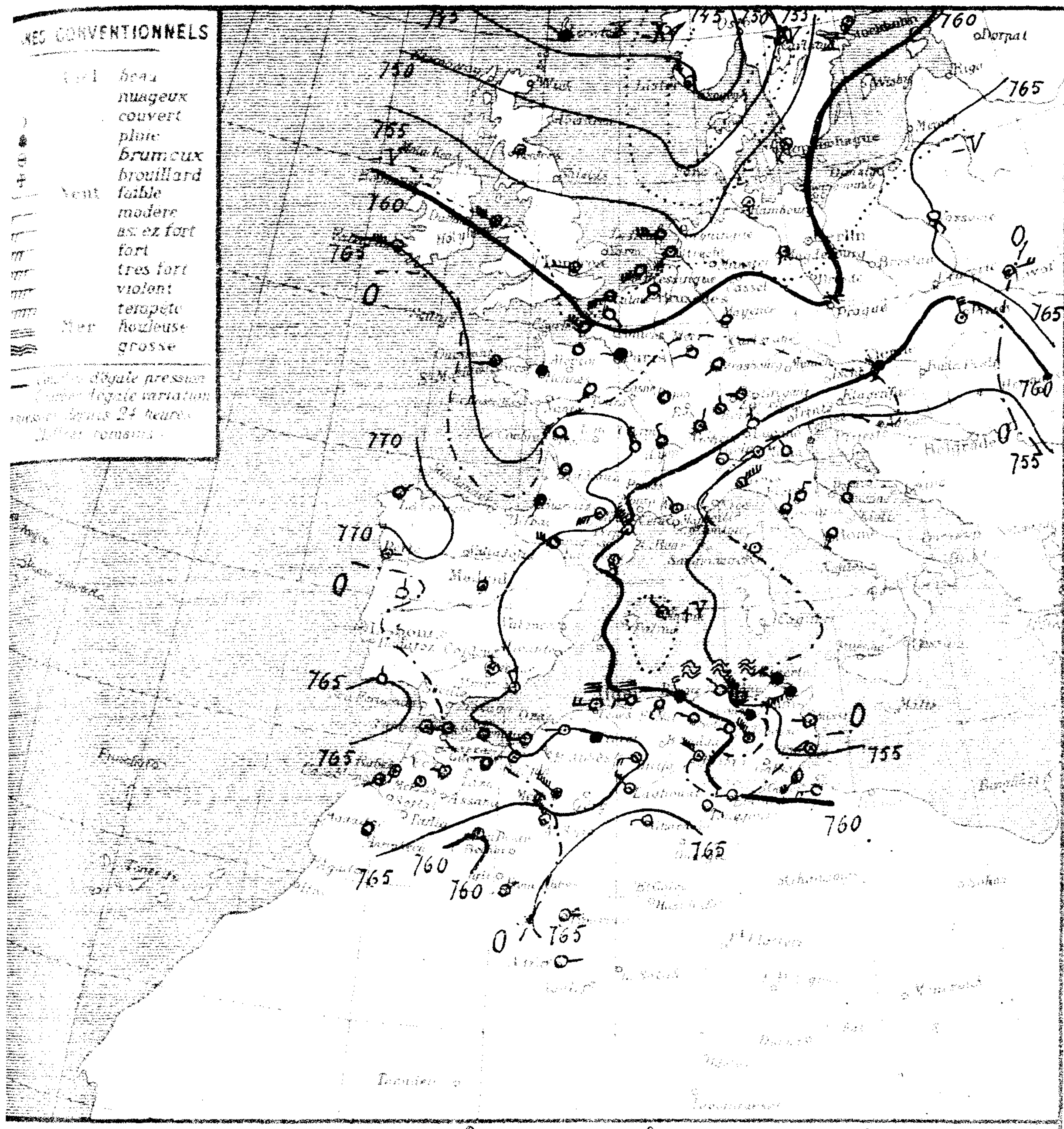

Stations	Altitude en mètres	Pression à 0° et au niveau de la mer – Observation	Pression – diff. en 24 h	Température de l'air – Observation	Température – diff. en 24 h	Vent Direction et force de 0 à 9	État du Ciel	État de la Mer	Temp. extrêmes (24 h) max	Temp. extrêmes (24 h) min	Pluie en millim. (24 h)	Pluie du 30 9bre au 3 Xbre millim.	Pluie du 1er Sept. au 30 9bre millim.	Phénomènes
Littoral														
Nemours	4	65.7	+2.2	11.7	+0.9	W 3	Ennuagé	Agitée	12	11		35.0		
Beni Saf	4													
Oran	53													
Mostaganem	26													
Ténès	59	62.2	+2.1	11.8	+4.6	W 4	nuag.	Houleuse	12	7		36.0	47	
Blida	267	63.0	+2.9	9.4	+3.4	W 2	pluie		10	4	33.4	42.8	225	Pluie hier et la nuit
Bouzaréa	344	60.6	+4.5	8.6	+2.8	WSW 4	clair		10	6	21.5	34.3	176	Pluie hier et la nuit
Alger	59	61.3	+4.3	10.6	+2.8	W 3	couvert	Houleuse	13	8	25.1	35.0	161	Pluie hier et la nuit
Maison Carrée	48													
~~Bougie~~ Carbon	9	60.0	+4.3	9.0	-1.0	NNW 4	pluie	Grosse	11	7	28.0	28.0	89	11-7h pluie
Philippeville	47	57.8	+3.2	11.3	+2.6	NW 2	couvert	Grosse	13	8	74.0	75.0	125	Pluie hier et la nuit
Cap de Garde	161	54.3	-1.8	"	"	NW 7	d	Tr. grosse	18	9	4.2	4.2		0-4h pluie
La Calle	10	54.7	+0.4	12.4	+3.0	NW 7	d	Tr. grosse	15	8	18.0	33.0	154	1-6h orage, pluie, coups de vent
Bizerte														
Tunis	36	53.1	-1.2	10.2	+2.8	WSW 6	pluie		15	10	gttes		81	7h gouttes
Sfax	8	54.9	+1.0	3.6	-1.2	W 1	nuag.	T. Belle	18	4			83	
Tell et Hauts Plateaux														
Oudjda	580	65.2	+1.7	5.0	-1.0	W 1	Ennuagé		12	3	0.6	10.8		Pluie hier (Pluie du 1er Xbre 7mm5)
Tlemcen	806	64.8	+0.8	6.1	+1.8	SW 4	nuag.		8	6		13.0	122	
Sidi Bel Abbès	476												102	
Saïda	880	"	"	4.8	+2.2	W 2	Ennuagé		10	4	2.4	20.4	90	Pluie la nuit
Mascara	590	65.5	+3.3	5.2	+0.6	W 2	d		10	5	1.0	24.0	96	Pluie hier
Relizane	73	"	"	6.3	-1.6	SW 2	d		13	6	1.5	11.4	64	Pluie
Orléansville	112	63.7	+2.3	6.2	-0.7	NW 1	d		13	6	1.0	38.0	58	Averses matinée d'hier
Tiaret	1025	"	"	2.9	+2.4	WNW 2	pluie		4	1	7.4	16.5	91	Pluie et eau de fusion de neige matinée d'hier
Vialar	889	64.8	+4.7	1.5	-0.5	NW 2	nuag.		4	1	4.0	22.0	74	Pluie et eau de fusion de neige hier
Médéa	9[illegible]	62.7	+4.2	1.8	+1.8	NW 1	couvert		6	0		15.0	206	
Aumale	905	"	"	4.5	+2.0	W 2	pluie		5	3	4.5	5.5	104	Pluie hier
Fort National	942	61.7	+4.5	3.5	+1.4	SW 3	couvert		5	1	69.3	69.3	108	Pluie hier et la nuit
Tizi Ouzou	222	"		7.3	-1.9	W 1	pluie		8	5	130.0	131.0	83	9-18h pluie ; 18-20h30 orage, grêle ; la nuit pluie
Bordj Bou Arreridj	915	60.5	+3.8	3.2	+1.3	W 2	Ennuagé		5	1	11.0	12.5		Pluie
Sétif	1079	61.1	+4.7	1.2	-0.1	WNW 2	couvert		5	0	2.6	4.1	65	Eau de fusion de neige hier et la nuit
Batna	1044	60.3	+2.4	1.9	+2.1	W 1	d		6	2	5.0	8.0		7-12h pluie
Constantine	660												82	
Guelma	269	33.6	+1.6	9.0	+3.0	WNW 1	pluie		14	9	10.4	10.4	86	Pluie la nuit
Tébessa	865	52.9	+0.9	5.0	+3.0	NW 7	Ennuagé		9	3				
Sahara														
El Aricha	1253													
Aïn Sefra	1075	61.5	-0.6	8.0	-2.0	NW 9	Ennuagé		"					
Mecheria	1167	65.9	+2.6	1.2	-1.0	NW 7	brouillard		4	-1	5.0	10.0	74	8-11h eau de fusion de neige (1er Xbre 2mm) Pluie du 1er Xbre 3mm
Géryville	1320													
Aflou	1428													
Djelfa	1169	65.3	+3.3	1.1	+0.6	W 4	nuag.		3	0			62	
Bou Saâda	550													
M'sila	486													
Barika	464	"	"	5.0	+4.4	WSW 4	clair		10	5	3.5	8.7	40	Pluie
Colomb Béchar	768													
Laghouat	751	64.1	+2.4	6.0	+1.0	NW 6	Ennuagé		9	5			3	coups de vent hier et la nuit
Biskra	125	60.2	"	10.0	+2.0	NW 7	d		13	8	gttes		25	14h gouttes
Touggourt	69	63.2	+3.5	7.6	+1.0	ESE 5	clair		16	4			10	
El Oued	70	"	"	6.8	+1.1	W 3	d		17	5			2	
Tozeur	50													
Ghardaïa	526	67.1	+2.9	6.1	-3.1	W 3	clair		18	4			5	
Ouargla	157													
El Goléa	394													
Beni Abbès	497	64.3	"	7.0	"	ENE 1	clair		"	3				
Timimoun	294	66.3	"	3.0	"	E 1	d		"	1				
Adrar		"	"	3.0	+1.0	E 2	d		"	2				
In Salah														
Ft Flatters														
Ft Polignac														
Djanet														
Tamanrasset														
Rabat														

Situation générale et situation en Algérie : Le baromètre a baissé sur le Nord et la partie Sud-Est de l'Europe ainsi que sur l'Est du bassin méditerranéen où se tiennent des dépressions (Lerwick 744mm – Florence 751mm) – Un minimum relatif se tient sur le Sahara occidental (Bou-Denib 760mm) – La pression est élevée à l'Est (Lemberg 767mm) et au Sud-Ouest du continent européen ainsi que sur l'Ouest de l'Afrique du Nord (La Corogne 772mm – Marrakech 768mm).

En Algérie, ce matin, le ciel est couvert et pluvieux sur le Centre et l'Est du réseau, nuageux ou très nuageux ailleurs – Les vents soufflent assez fortement du secteur Ouest à l'Ouest et fortement de Nord-Ouest à l'Est – Il a plu hier et cette nuit sur l'ensemble du réseau et neigé sur les Hauts-Plateaux.

La mer est houleuse ou grosse sur presque toute la côte.

Probabilité (valable pour le lendemain) : Jusqu'à Midi – Hausse barométrique : Mer [illegible] – Est Afrique du Nord – Baisse : Ouest Afrique du Nord – En Algérie, à l'Ouest : temps nuageux avec grandes éclaircies – Vents du secteur Ouest assez forts – Température en hausse – A l'Est : temps très nuageux avec averses puis éclaircies – Vents du secteur Ouest forts à assez forts – Température stationnaire.

	ORAN	ALGER	CONSTANTINE
Littoral et Tell	Grandes éclaircies. Vents du secteur Ouest assez forts	Grandes éclaircies. Vents du secteur Ouest assez forts	Très nuageux – Averses et éclaircies – Vents du secteur Ouest forts à assez forts
Hauts Plateaux	Grandes éclaircies. Vents du secteur Ouest assez forts	Nuageux – Quelques averses puis grandes éclaircies. Vents du secteur Ouest assez forts	Très nuageux – Averses et éclaircies – Vents du secteur Ouest forts à assez forts
Sahara	Nuageux. Vents de Nord-Ouest à Ouest assez forts ou forts au Nord, du secteur Est au Sud	Beau à nuageux. Vents de Nord-Ouest assez forts ou forts	Nuageux avec quelques pluies au Nord – Beau au Sud – Vents du secteur Nord assez forts ou forts

Avis aux ports
- Golfe du Lion : Vents de Nord-Ouest forts à Sud-Ouest assez forts
- Baléares, Oran, Alger : Vents du secteur Ouest assez forts
- Bizerte : Vents du secteur Ouest forts ou assez forts

Vents en altitude
- Ouest – Algérie : secteur Ouest 10 à 12m
- Ouest – Sahara : Nord-Est à Sud-Est 10 à 12m
- Est – Algérie : Nord-Ouest à Ouest 15 à 10m
- Est – Sahara : Nord-Ouest 10 à 12m

Avis aux Agriculteurs

Températures extrêmes

Stations	Max	Min
Paris	4	2
Nice	13	6
Biarritz	"	"
Strasbourg	"	"

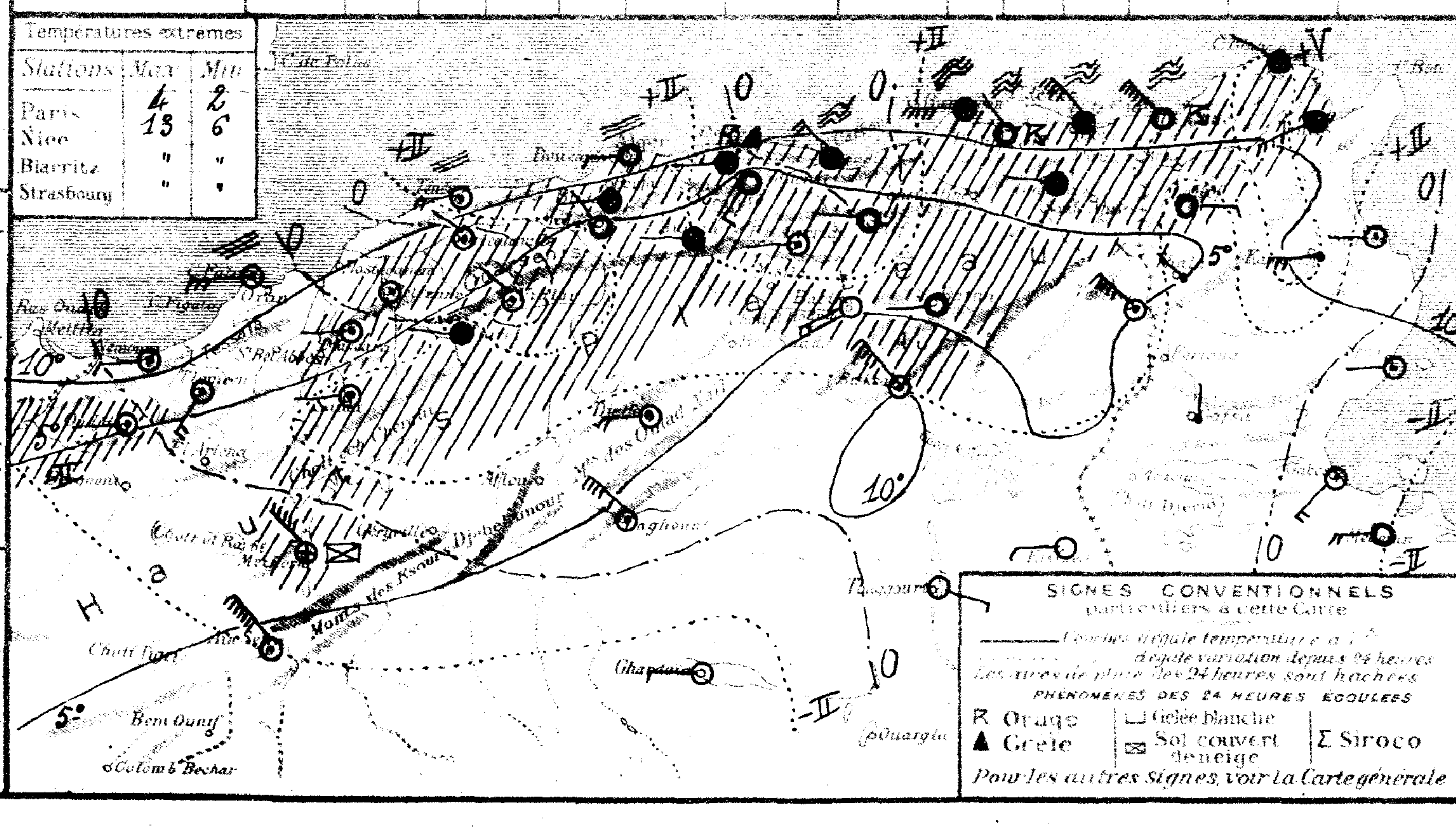

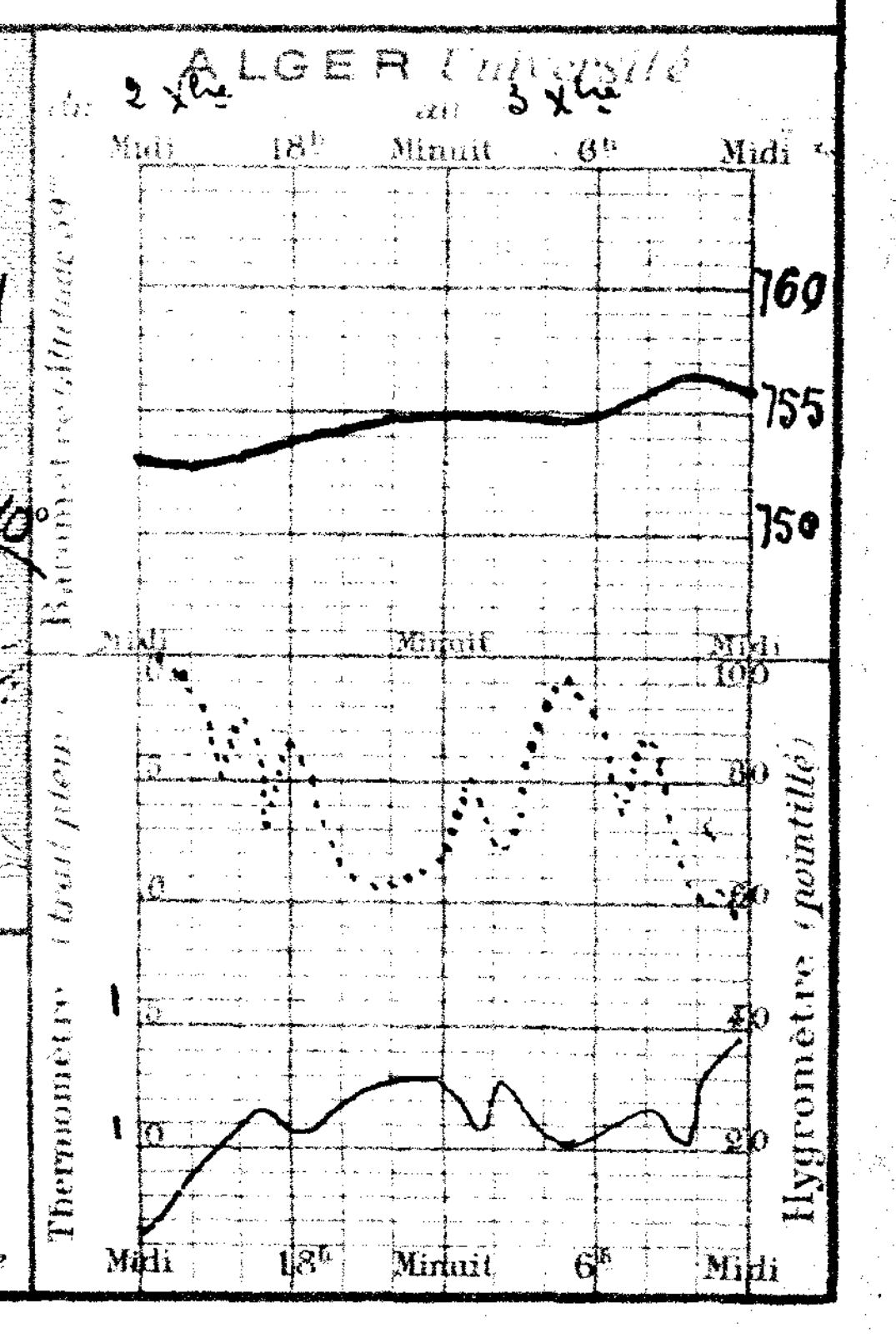

BULLETIN MÉTÉOROLOGIQUE DE L'ALGÉRIE

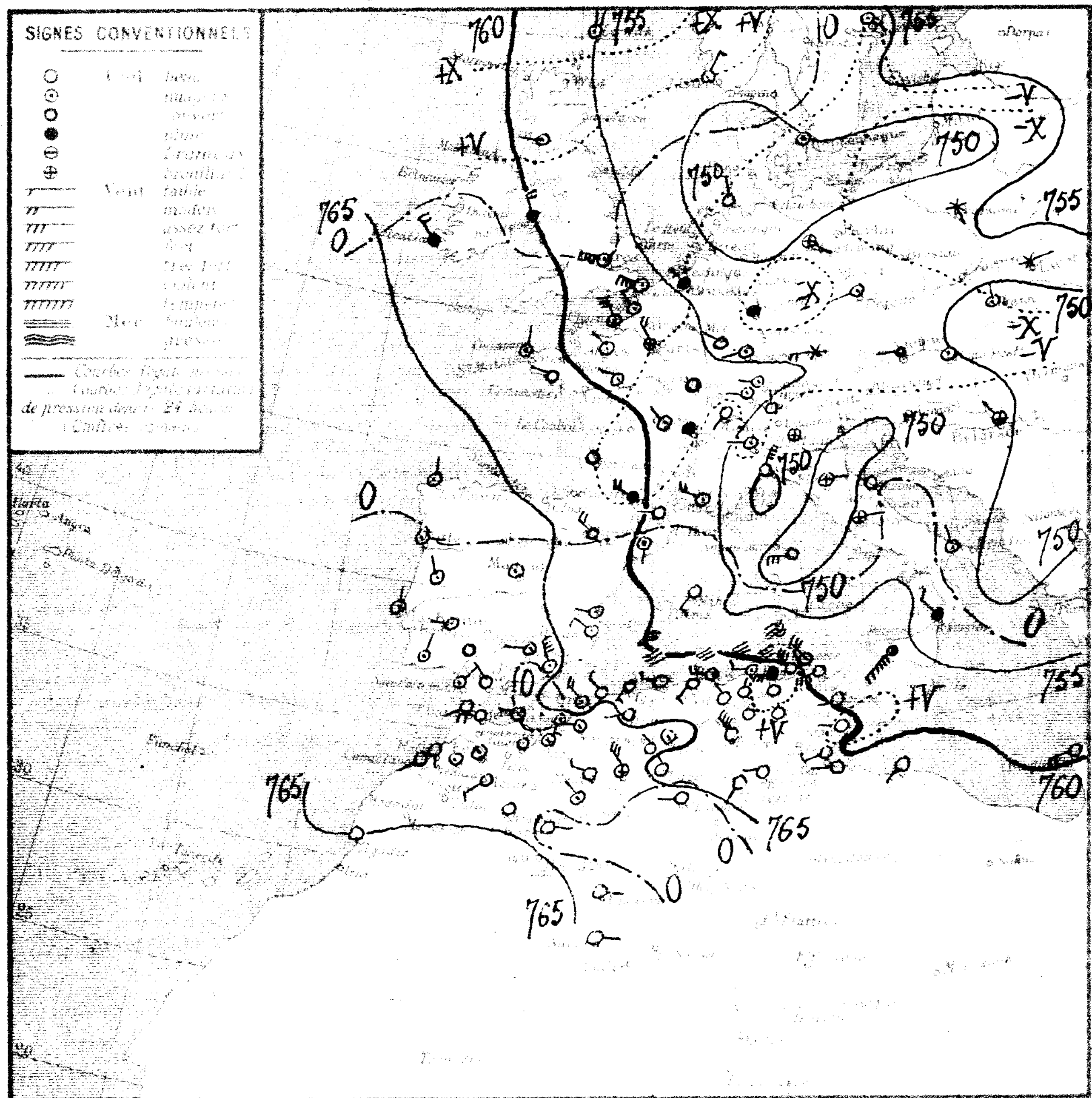

Stations	Altitude en mètres	Pression à 0° et au niveau de la mer: Observation	Pression: Diff en 24 h	Température de l'air: Observation	Température: Diff en 24 h	Vent: Direction et force de 0 à 9	État du Ciel	État de la Mer	Dans les 24 heures: Températures extrêmes max	min	Pluie en millim	Pluie du 30 9bre au 4 Xbre millim	Pluie du 1er Sept au 30 9bre millim	Phénomènes
Littoral														
Nemours	4	65.6	-0.1	12.2	+0.5	SSW 3	nuag*	agitée	13	9		35.0		
Beni-Saf														
Oran														
Mostaganem		64.8	"	13.2	"	NW 3	Beau	agitée	15	10				
Ténès	39	63.1	+0.9	10.4	-1.4	SW 3	couvert	Agitée	13	10		36.0	47	
Blida	267	64.1	+1.1	8.0	-1.4	calme	nuag*		15	7	gttes	42.8	225	gouttes la nuit
Bouzaréa	344	61.7	+1.1	8.4	-0.2	WSW 3	clair		11	7	2.0	36.3	176	7h15 hier matin pluie
Alger		62.3	+1.0	9.2	-0.8	W 3	Beau	Houleuse	15	9	0.6	35.6	161	9h pluie
Maison-Carrée		60.1	+0.8	5.9	-3.2	SW 2	d		15	5	1.0	26.2		Pluie hier matin; pluie du 2 (19h 7)
Bou~~gie~~ Carbon		61.6	+1.6	11.0	+2.0	W 4	nuag*	Houleuse	"	9		31.3	89	Pluie hier
Philippeville	47	60.3	+2.5	11.0	-0.2	W 3	Enuag*	Houleuse	14	10	13.0	88.0	125	Pluie hier et la nuit
Cap de Garde		60.6	+6.3	11.0	"	W 5	pluie	Houleuse	14	10	12.7	16.9		12-7h pluie
La Calle		60.4	+5.7	11.8	-0.6	NW 5	d	grosse	17	9	15.0	42.0	154	Pluie hier et la nuit
Bizerte														
Tunis		57.7	+4.6	9.4	-0.8	WSW 6	Beau		15	9	8.5	8.5	81	Pluie hier
Sfax	8	60.2	+5.3	9.2	+0.6	W 2	d	Agitée	18	8			83	
Tell et Hauts Plateaux														
Oudjda		67.4	+1.2	5.0	0.0	calme	Enuag*		13	3		10.8		
Tlemcen		67.0	+3.2	5.8	-0.3	SSW 2	d		9	2		13.0	122	
Sidi-Bel-Abbès		66.4	"	5.0	"	W 1	d		"	"	gttes		102	gouttes hier
Saïda		"	"	5.2	+0.4	W 2	nuag*		10	1		20.4	90	
Mascara		66.2	+0.7	5.0	-0.2	NW 1	d		11	3	4.0	28.0	96	Pluie hier et la nuit
Relizane				7.8	+1.5	WSW 1	couvert		15	5		11.4	64	
Orléansville		64.0	+0.3	6.8	+0.6	N 1	d		14	5	1.0	39.0	38	Pluie la nuit
Tiaret		64.0	"	3.5	+0.6	W 1	d		7	2	1.6	18.1	91	Pluie la nuit
Vialar		63.4	+1.4	3.5	+2.0	E 2	d		8	2	1.0	23.0	74	Pluie
Médéa		63.8	+1.1	2.4	+0.6	W 1	d		6	3		15.0	206	
Aumale		"	"	4.0	-0.5	W 2	nuag*		8	2		5.5	104	
Fort-National		62.9	+1.2	4.0	+0.5	SW 3	couvert		5	3	6.2	75.5	108	Pluie hier
Tizi-Ouzou		62.0	"	5.1	-2.2	ESE 1	d		12	4	6.0	137.0	83	7-13h pluie
Bordj-Bou-Arréridj		63.5	+3.0	-0.5	-3.7	N 3	clair		8	-1		12.5		
Sétif		63.8	+2.7	-1.0	-2.2	NW 1	d		4	-2	19.3	23.4	65	Eau de fusion de neige
Batna		54.8	+4.5	0.5	-4.4	calme	d		8	0		8.0		
Constantine		63.3	"	"	"	NNE 1	d		7	2	6.1	28.3	82	Pluie hier; pluie du 2 (22h-2)
Guelma		61.1	+3.5	5.8	-3.2	calme	d		12	5	3.5	13.9	86	Pluie la nuit
Tebessa		63.6	+4.7	3.0	-2.0	calme	d		9	1				
Steppe et Atlas Saharien														
El-Aricha														
Aïn-Sefra		56.2	+1.7	"	"	NW 1	Enuag*		"	0				
Mecheria		66.5	+0.6	0.1	-1.1	WNW 3	Beau		7	0		10.0	74	
Géryville		66.1	+0.5	-0.2	-1.4	NW 5	brouill^d		4	-3				
Aflou														
Djelfa		66.4	+1.1	0.7	-0.4	calme	nuag*		6	"			52	
Bou-Saâda														
M'sila														
Barika	484	"	"	2.6	-2.4	N 1	clair		12	1			40	
Sahara														
Colomb-Béchar		66.7	-0.3	1.0	-1.0	E 1	clair		"	0				
Laghouat		64.8	+0.7	3.0	-3.0	NW 2	clair		10	1			3	
Biskra		62.5	+2.5	8.0	-2.0	NW 6	d		16	1			25	
Touggourt		64.3	+1.1	5.0	-2.6	SW 1	d		17	1			10	
El-Oued													2	
Tozeur														
Ghardaïa		66.5	-0.6	5.6	-0.5	W 2	clair		14	4			5	
Ouargla														
El-Goléa														
Beni-Abbès														
Timimoun		67.2	+0.9	4.0	+1.0	E 1	clair		"	1				
Adrar		"	"	2.0	-1.0	E 1	d		"	1				
In-Salah														
Ft Flatters														
Ft Polignac														
Djanet														
Tamanrasset														
Rabat														

Situation générale et situation en Algérie — Le baromètre a baissé de l'Ouest à l'Est de l'Europe. Une aire dépressionnaire s'étend de l'océan Arctique à la Méditerranée à travers l'Allemagne (Borkum 748m/m) et l'Italie (Florence 749m/m). La pression est élevée sur l'Ouest de la péninsule ibérique (Lisbonne 770m/m) et sur l'Ouest de l'Afrique du Nord (Casablanca 769m/m). En Algérie, ce matin, le ciel est très nuageux ou couvert au Nord, beau ou peu nuageux au Sud. Les vents soufflent du secteur Ouest et sont forts à l'Est. Il a plu hier et cette nuit sur le Centre et l'Est du Tell et au Nord des Hauts-Plateaux. La mer est houleuse sur presque toute la côte.

Probabilités — Jusqu'à Midi. Baisse barométrique: Bassin méditerranéen. Algérie. Tunisie. Hausse: Maroc. Sahara. Sud tunisien. En Algérie, à l'Ouest: temps très nuageux. Quelques éclaircies. Vents de Sud-Ouest à Nord-Ouest modérés à assez forts. Température en baisse. A l'Est: temps très nuageux avec averses. Vents du secteur Ouest assez forts à forts. Température stationnaire.

	ORAN	ALGER	CONSTANTINE
Littoral et Tell	Nuageux ou très nuageux. Vents de Sud-Ouest à Nord-Ouest modérés à assez forts	Nuageux ou très nuageux. Quelques averses. Vents du secteur Ouest assez forts à forts	Très nuageux avec averses. Vents du secteur Ouest assez forts à forts
Hauts Plateaux	Nuageux ou très nuageux. Vents de Sud-Ouest à Nord-Ouest modérés à assez forts	Nuageux ou très nuageux. Quelques averses. Vents du secteur Ouest assez forts à forts	Très nuageux avec averses. Vents du secteur Ouest assez forts à forts
Sahara	Beau temps. Vents de Nord à Est faibles ou modérés	Beau temps. Vents du secteur Nord faibles ou modérés	Beau temps. Vents de Nord-Ouest modérés

Avis aux ports
- Golfe du Lion: Tempête de Nord-Ouest
- Baléares: Vents du secteur Ouest assez forts à forts
- Oran: Vents de Sud-Ouest à Nord-Ouest modérés à assez forts
- Alger, Bizerte: Vents du secteur Ouest assez forts à forts

Vents en altitude
- Ouest — Algérie: Ouest à Nord-Ouest 10 à 12m; Sahara: secteur Nord 8 à 10m
- Est — Algérie: Ouest à Nord-Ouest 12 à 15m; Sahara: Nord-Ouest 8 à 10m

Avis aux Agriculteurs

Températures extrêmes: Stations	Max	Min
Paris	9	1
Nice	14	5
Biarritz	"	"
Strasbourg	"	"

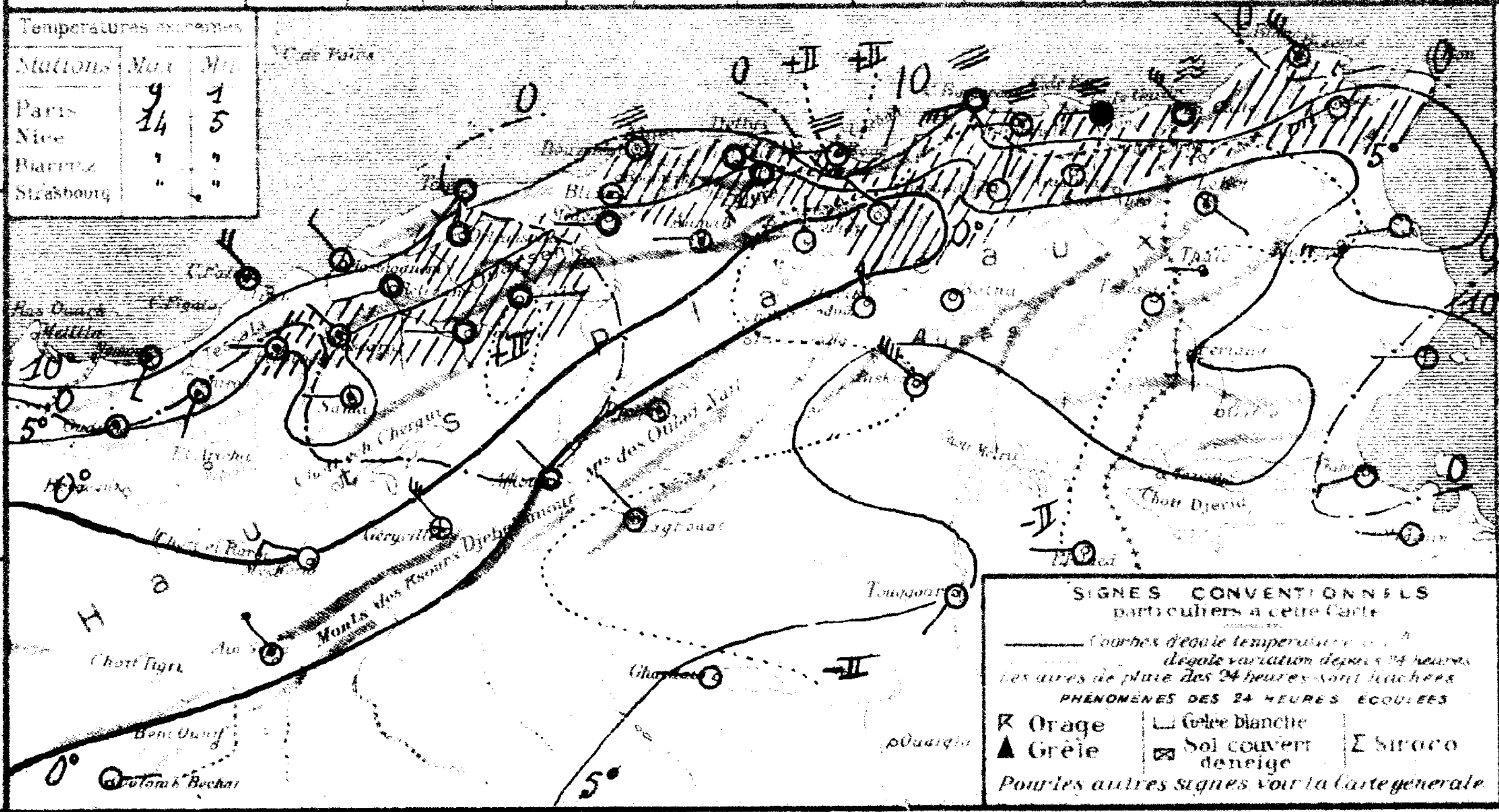

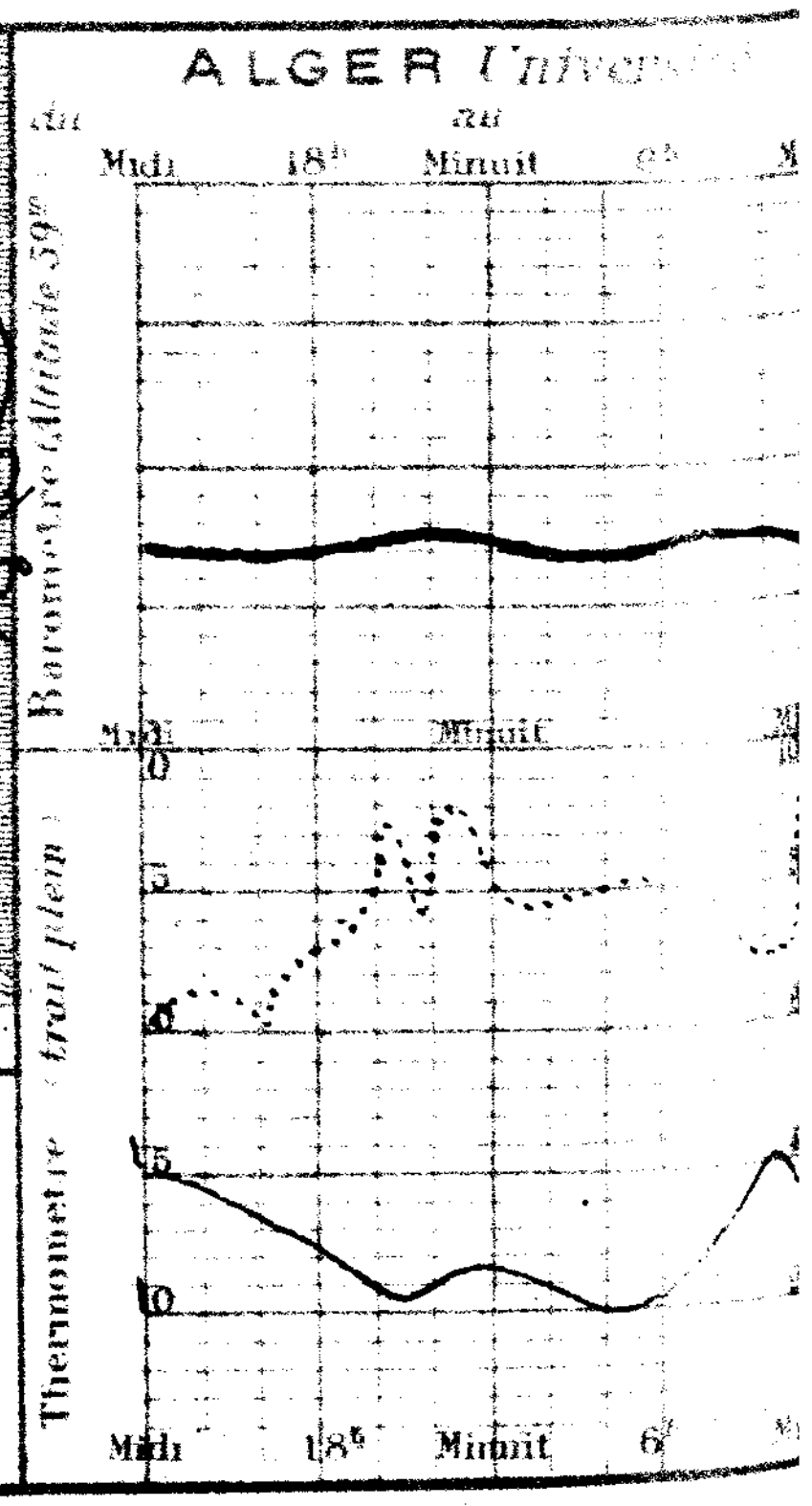

52e Année N° 339

BULLETIN MÉTÉOROLOGIQUE DE L'ALGÉRIE

Dimanche 5 Décembre 1926 — 7h. Matin

SIGNES CONVENTIONNELS

Ciel: ○ beau; ⊙ nuageux; couvert; ● pluie; brumeux; brouillard
Vent: faible; modéré; assez fort; fort; très fort; violent; tempête
Mer: houleuse; grosse
— Courbes d'égale pression
.... Courbes d'égale variation de pression en 24 heures (en millimètres)

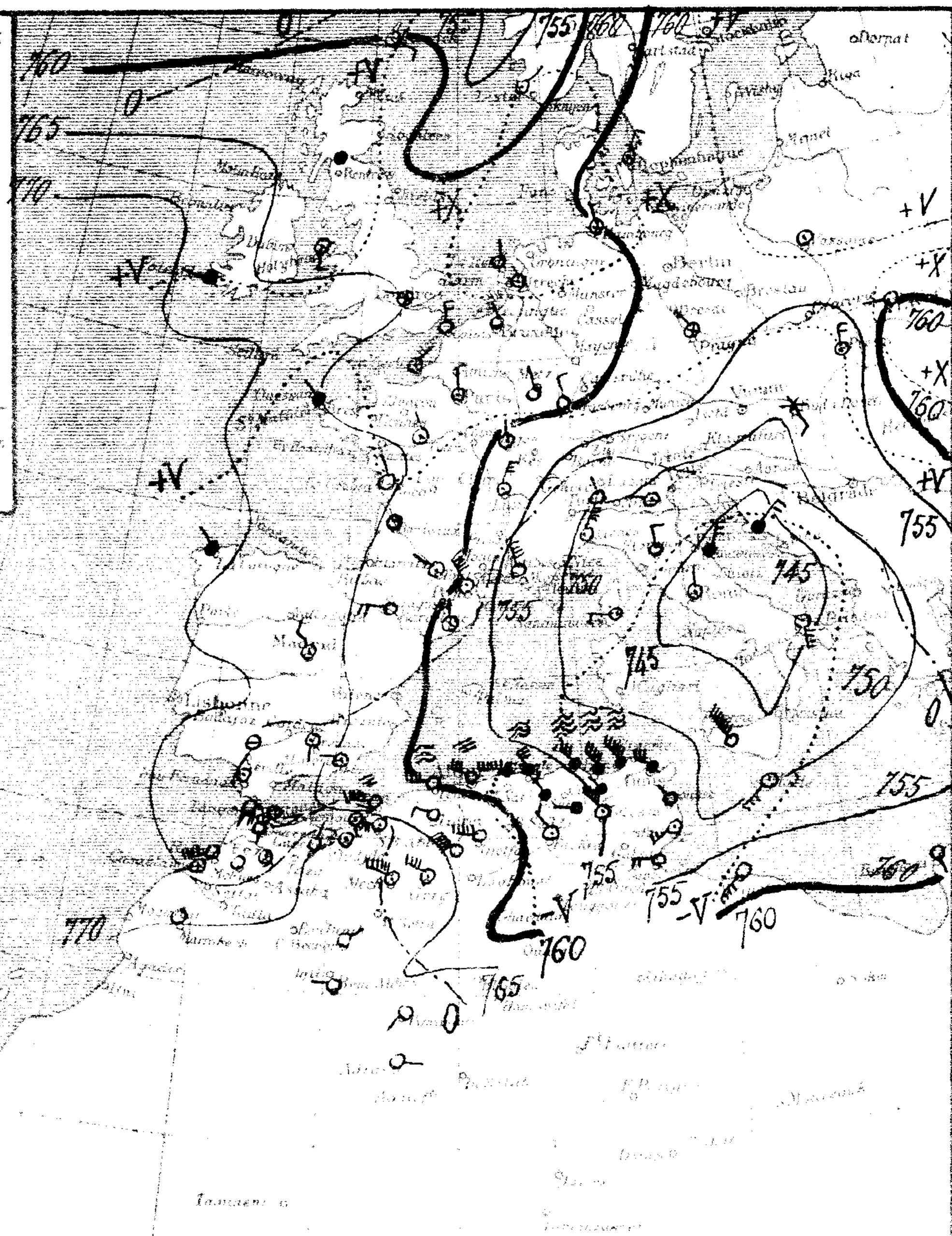

Stations	Altitude en mètres	Pression à 0° et au niveau de la mer: Observation	Pression: diff en 24 h	Température de l'air: Observation	Température: diff en 24 h	Vent: Direction et force de 0 à 9	État du Ciel	État de la Mer	Dans les 24 heures: Températures extrêmes max	Températures extrêmes min	Pluie en millim	Pluie du 30 9bre au 5 Xbre millim	Pluie du 1er Septre au 30 9bre millim	Phénomènes
Littoral														
Nemours	4	56.3	+0.7	9.7	-2.5	S 3	nuag*	Agitée	13	8		35.0		
Beni-Saf	5													
Oran	52													
Mostaganem	26													
Tenès	39	59.8	-3.3	12.8	+2.4	N 6	couvert	Grosse	13	12		36.0	47	
Blida	267	60.8	-3.3	13.0	+5.0	W 3	Enuag*		15	9		44.0	225	
Bouzaréa	344	57.1	-4.6	12.5	+4.1	W 5	Couvert		12	8	4.0	40.3	176	Pluie hier
Alger	39	58.2	-4.1	14.8	+5.0	WNW 5	couvert	Houleuse	15	11	4.0	39.6	161	12-13h pluie
Maison Carrée	48													
~~Bône~~ Carbon	9	56.7	-4.9	10.0	-1.0	NW 5	pluie	Grosse	"	7	20.7	52.0	59	Pluie hier et la nuit
Philippeville	42	54.7	-5.6	10.7	-0.3	NW 5	d	Grosse	16	10	42.0	130.0	125	d°
Cap de Garde	161	53.3	-7.3	9.0	-2.0	NW 7	d	Grosse	13	9	30.0	45.9		d°
La Calle	16	52.6	-7.8	9.9	-1.9	NW 3	d	Grosse	14	9	25.0	73.0	154	21h à 1h orage, pluie
Bizerte	5													
Tunis	46	51.1	-6.6	8.2	-1.2	WNW 5	pluie	Calme	14	8	18.5	27.0	31	
Sfax	8	63.3	-6.9	7.4	-1.8	SW 4	nuag*		18	"			33	
Tell et Hauts Plateaux														
Oudjda	580	68.2	+0.8	6.0	+1.0	W 1	Enuag*		12	4		10.8		
Tlemcen	806											13.0	122	
Sidi Bel Abbès	470	65.3	-1.1	8.0	+3.0	W 5	Enuag*		"	"			102	
Saïda	860	"	"	6.4	+1.2	W 4	nuag*		11	5		20.4	90	
Mascara	590	64.0	-2.2	8.6	+3.6	W 3	couvert		10	7	1.0	29.0	96	Pluie hier
Relizane	70	"	"	12.4	+4.6	SSW 6	d		15	10		11.4	64	
Orléansville	112	62.5	-1.5	11.3	+4.5	W 3	d		14	9	gttes	39.0	58	13h gouttes
Tiaret	1083	62.8	-1.2	5.8	+2.3	WNW 3	d		6	4		18.1	91	
Teniet	850	62.0	-1.4	7.0	+3.5	NW 5	d		8	5		23.0	74	
Médéa	935	60.0	-3.8	6.0	+3.6	W 7	couvert		7	0		15.0	206	
Aumale	893											5.5	104	
Fort National	942											75.5	108	
Tizi Ouzou	222	56.5	-5.5	13.3	+8.8	W 8	pluie		12	10	2.0	139.0	83	Pluie, tempête
Bordj Bou Arreridj	917			6.8	+7.3	W 8	Enuag*		10	5		12.5		
Sétif	1079	56.6	-7.2	4.5	+5.5	NW 3	pluie		6	2	6.3	29.7	65	6h pluie
Batna	1044	56.2	-8.6	5.1	+4.6	W 2	d		10	3	0.7	8.7		6-7h pluie
Constantine	660											22.3	82	
Guelma	268	54.8	-6.3	8.2	+2.4	NW 1	pluie		15	8	21.0	34.9	56	Pluie la nuit
Tebessa	863	54.7	-8.9	7.0	+4.0	NW 7	Enuag*		11	4				
Steppe et Atlas Saharien														
El Aricha	1233													
Aïn Sefra	1075													
Mécheria	1167	65.8	-0.7	1.9	+1.8	WNW 8	nuag*		9	1		10.0	74	
Géryville	1320	66.2	+0.1	-0.7	+0.7	WNW 6	d		6	0				
Aflou	1426	"	"	0.1	+0.1	NW 8	Beau		10	0				
Djelfa	1160	62.3	-4.1	5.1	+2.4	W 7	d		5	"			62	
Bou Saada	550													
M'sila	466											8.7	40	
Barika	464													
Sahara														
Colomb Béchar	769	67.0	+0.3	4.0	+3.0	E 1	clair		"	0				
Laghouat	751												3	
Biskra	125	86.4	-6.1	12.0	+4.0	NW 3	Enuag*		14	11			25	
Touggourt	69												10	
El Oued	70												2	
Tozeur	50													
Ghardaïa	526												2	
Ouargla	157													
El Goléa	394?													
Beni-Abbès	497?	66.8		1.0	"	W 1	clair		"	1				
Timimoun	284?	67.9	+0.7	3.0	-1.0	SW 1	d		"	2				
Adrar		"	"	2.0	0.0	E 1	d		"	2				
In Salah														
Ft Flatters														
Ft Polignac														
Djanet														
Tamanrasset														
Rabat														

Situation générale et situation en Algérie: Le baromètre a baissé sur le Maroc et du Sud-Ouest au Nord-Est de l'Europe. Une dépression recouvre le Nord-Ouest de ce continent (Isafjord 732mm) une autre l'Italie (Rome 742mm) et l'Est de l'Afrique du Nord (Tunis 751mm). Un anticyclone se trouve à l'Ouest de l'Europe (La Corogne 772mm) et sur le Maroc (Guercif 770mm).
En Algérie, ce matin, le ciel est couvert et pluvieux au centre et à l'Est, très nuageux à l'Ouest. Les vents soufflent en tempête de Nord-Ouest. Il a plu hier et cette nuit sur le Centre du Tell et sur l'Est du réseau.
La mer est houleuse ou grosse sur toute la côte.

Probabilité (valable pour le lendemain): Jusqu'à Midi - Hausse barométrique: Nord et Est du bassin méditerranéen - Est Algérie - Baisse: Ouest Europe - Maroc - Ouest Algérie - Tunisie. En Algérie, à l'Ouest: temps nuageux ou très nuageux avec éclaircies - Vents du secteur Ouest assez forts ou forts - Température en baisse - A l'Est: temps couvert et pluvieux - Tempête de Nord-Ouest - Température en baisse.

	ORAN	ALGER	CONSTANTINE
Littoral et Tell	Nuageux ou très nuageux avec éclaircies - Vents du secteur Ouest assez forts ou forts	Très nuageux ou couvert avec pluies - Vents de Nord-Ouest forts ou très forts	Couvert et pluvieux. Tempête de Nord-Ouest
Hauts Plateaux	Nuageux ou très nuageux avec éclaircies - Vents du secteur Ouest assez forts ou forts	Très nuageux ou couvert avec pluies - Vents de Nord-Ouest forts ou très forts	Couvert et pluvieux. Tempête de Nord-Ouest
Sahara	Beau temps. Vents de Nord-Ouest à Nord faibles ou modérés	Beau temps. Vents de Nord-Ouest à Nord faibles ou modérés	Très nuageux avec pluies au Nord - Vents de Nord-Ouest assez forts.

Golfe du Lion: Tempête de Nord-Ouest
Baléares: Vents de Nord-Ouest très forts
Oran: Vents du secteur Ouest assez forts ou forts
Alger: Vents de Nord-Ouest forts ou très forts
Bizerte: Tempête de Nord-Ouest
Ouest Algérie
" Sahara
Est Algérie
" Sahara

Avis aux Agriculteurs

Températures extrêmes		
Stations	Max	Min
Paris	7	1
Nice	13	2
Biarritz	"	"
Strasbourg	"	"

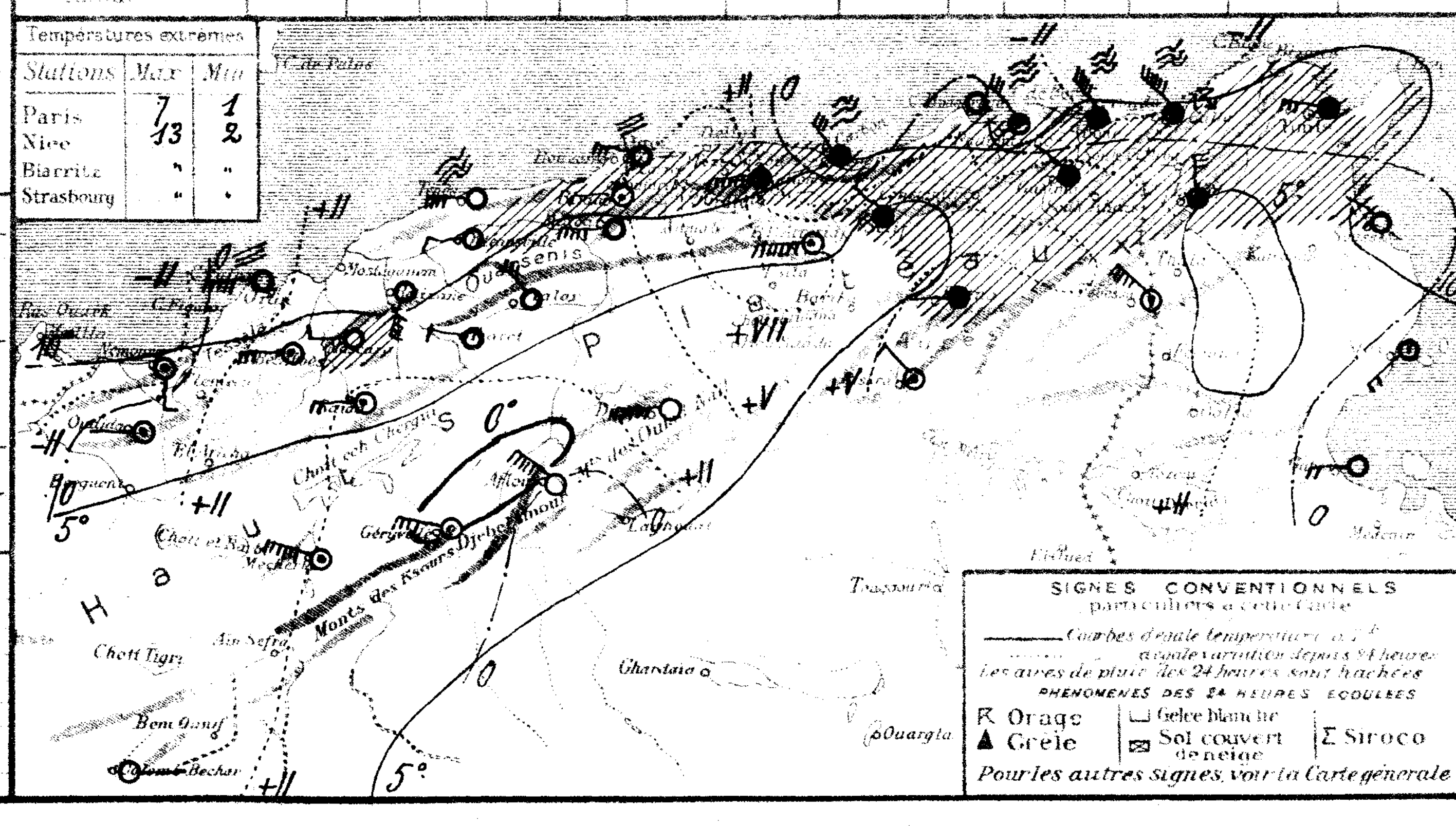

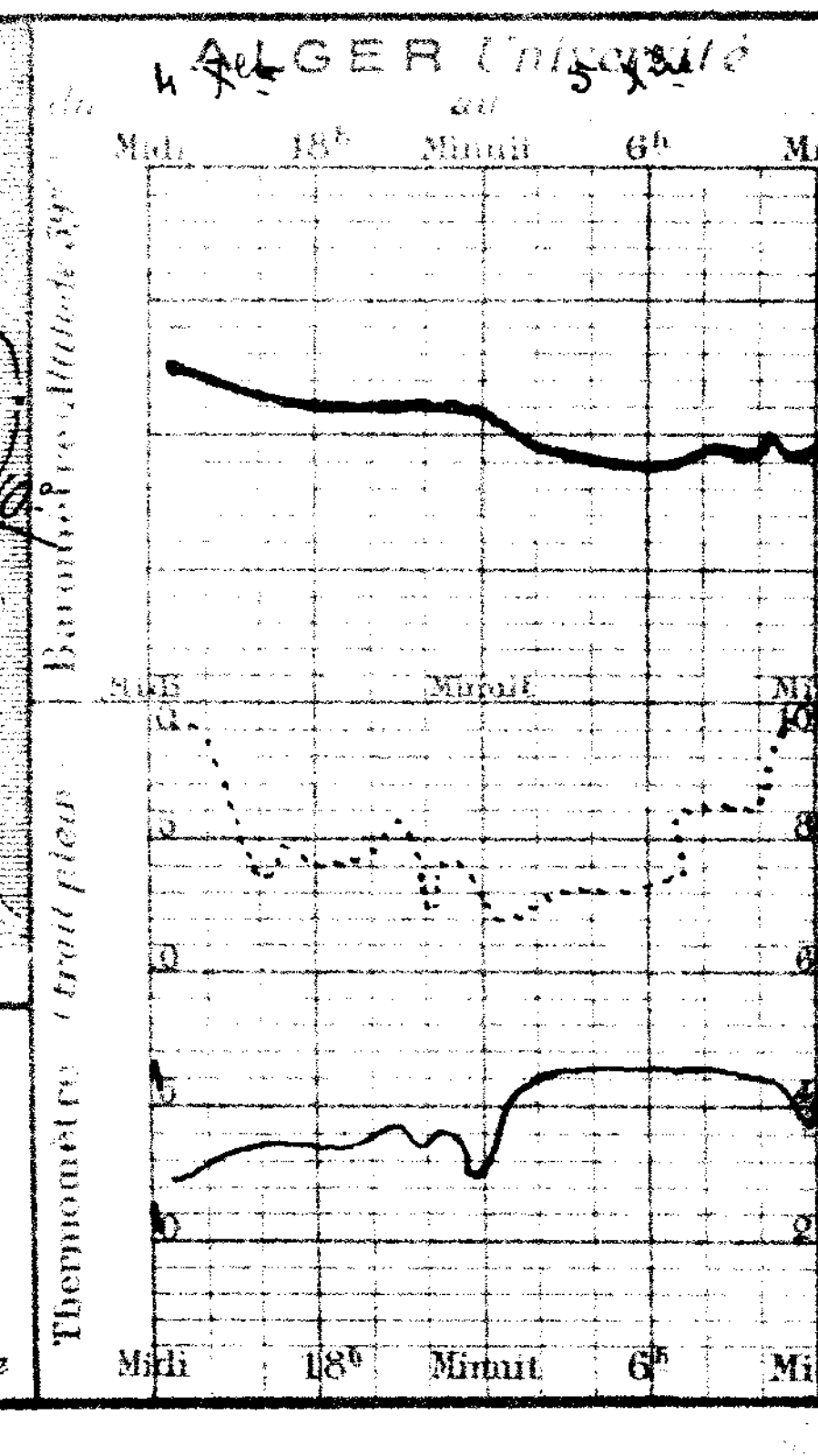

BULLETIN MÉTÉOROLOGIQUE DE L'ALGÉRIE

Lundi 6 Décembre 1926

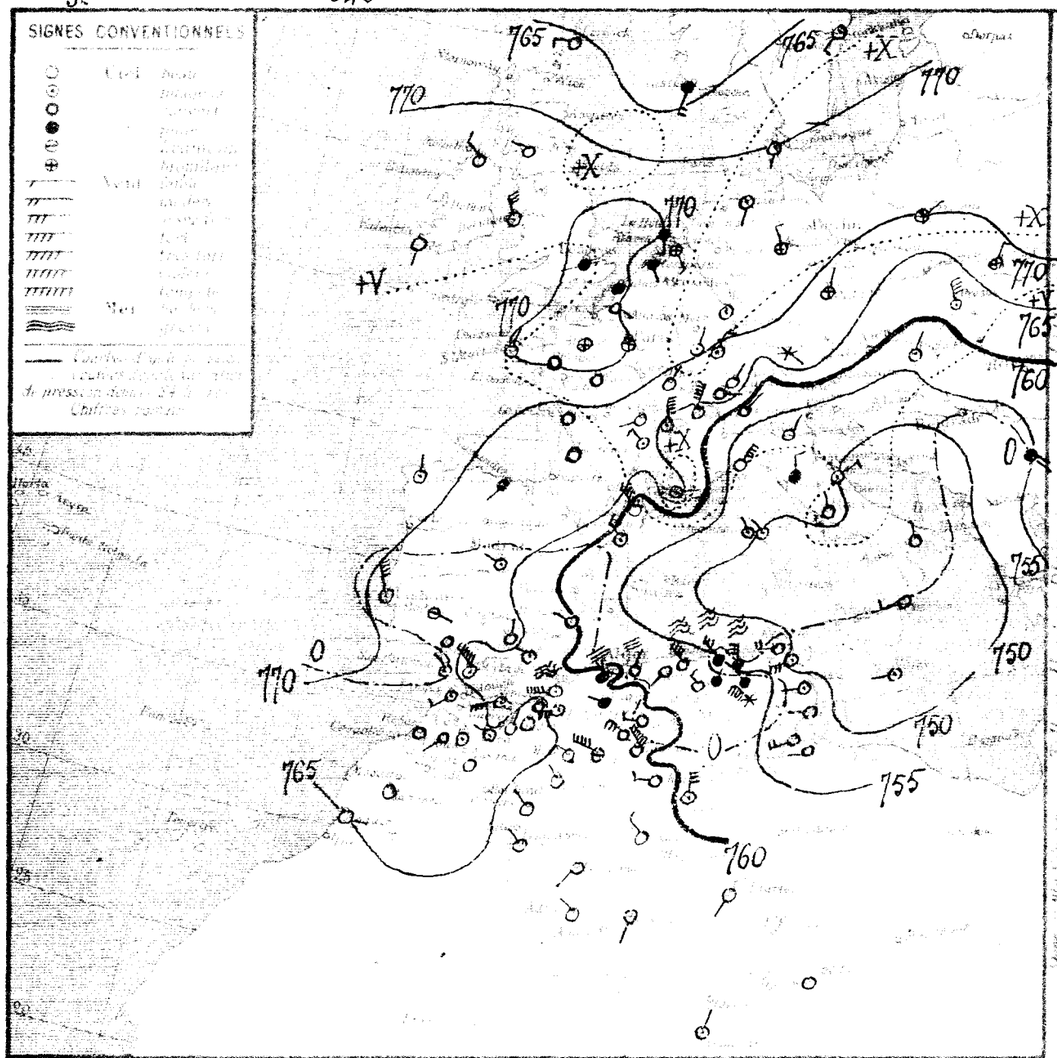

STATIONS	Altitude en mètres	Observation de 7 heures du matin: Pression à 0° et au niveau de la mer, Hauteur	Différence en 24 heures	Température de l'air, Moyenne	Différence en 24 heures	Vent, Direction et force de 0 à 9	Etat du Ciel	Etat de la Mer	Dans les 24 heures: Températures extrêmes, Max	Min	Pluie en millimètres	Pluie du 30 Nov au 6 Déc matin	Pluie du 1er Sept au 30 Nov matin	PHÉNOMÈNES
Nemours	4	65.6	-0.7	12.0	+2.3	S 2	couvert	Agitée	13	10		35.0		
Beni Saf	3													
Oran	50													
Mostaganem	22													
Teniet	52	60.0	+0.8	12.4	-0.4	N 1	pluie	Houleuse	15	11	3.0	59.0	47	Pluie la nuit
Blida	262	61.1	+0.3	8.0	-5.0	W 2	couvert		14	8	67.2	111.8	225	Pluie la nuit ; 20h orage
Bouzareah	344	59.1	+2.0	8.3	-4.8	WNW 3	d		13	8	30.2	70.5	176	Pluie hier
Alger	59	59.9	+1.7	11.0	-3.8	NNE 2	d	Houleuse	15	11	56.0	75.6	161	orage, pluie, grêle hier et la nuit
Maison Carrée	40	58.1	+2.0	10.2	-4.7	NE 2	8 nuag.		15	8	47.2			Pluie hier et la nuit
Koléa	5	56.9	+0.2	10.0	0.0	NW 6	couvert	Grosse	12	6	18.1	70.1	89	Pluie hier et la nuit
Philippeville	37	54.4	-0.3	7.4	-3.3	NW 5	pluie	Grosse	14	7	7.0	137.0	125	Pluie hier et ce matin
Cap de Garde	161	53.5	+0.2	8.0	-1.0	N 5	orage	Grosse	17	5	16.9	63.8		Pluie hier et la nuit
La Calle	10											73.0	154	
Bizerte	4													
Tunis	66	49.8	-1.3	5.6	-2.6	WSW 5	8 nuag.		9	5	7.0	34.0	81	Pluie
Sfax	3	52.4	-0.9	9.2	+1.8	W 1	clair	Agitée	"	7			83	
Gadès	52	65.9	-2.3	6.0	0.0	calme	Beau		15	5		10.8		
Tlemcen	810	61.0	"	9.3	"	N 5	couvert		11	9		13.0	122	
Sidi Bel Abbès	475	63.1	-2.2	5.8	+1.8	W 5	nuag.		"	2			102	
Saïda	855			3.0	+1.6	W 5	nuag.		11	2		20.4	90	
Mascara	52	61.7	-2.3	10.2	+1.6	NW 2	8 nuag.		12	10		29.0	96	
Relizane	34	"	"	13.2	+0.8	WSW 6	couvert		16	13		11.4	64	
Orléansville	112	60.3	-2.2	11.7	+0.4	SW 1	d		15	12	2.0	41.0	58	Pluie la nuit
Tiaret	1050	59.2	-3.6	7.4	+1.6	WNW 2	clair		9	4	3.2	21.3	91	Pluie la nuit
Médéa	920	60.4	-1.6	8.0	+1.0	NW 2	couvert		10	4	20.0	43.0	74	Pluie la nuit
Miliana	1100	60.0	0.0	2.6	-3.4	NW 1	d		10	2	45.0	60.0	206	Pluie hier et la nuit
Aumale	860			5.0	"	N 3	8 nuag.		9	3	64.0	69.5	104	d:
Col Adélaïde	1140	60.8	"	2.2	"	SW 2	couvert		4	1	-	131.2	102	Pluie la nuit du 4 au 5 et hier
Fort Gouraud	1400	"	"	10.0	-3.3	NW 2	d		12	7	40.0	179.0	83	Pluie hier et la nuit
Bordj Bou Arréridj	1000	58.2	"	2.1	-4.7	NW 5	8 nuag.		8	1	20.0	32.5		Pluie
Sétif	1000	58.0	+1.4	-0.7	-5.2	NW 3	Beau		7	-2	15.2	44.9	65	Pluie hier ; neige la nuit
Batna	1050											8.7		
Constantine	660	"		0.1	"	NNE 1	pluie		12	0	26.7	55.0	82	Pluie hier ; neige ce matin
Guelma	227	55.2	+0.4	4.6	-3.0	NW 2	d		11	4	20.0	54.9	86	Pluie
Le Kroubs	60	55.8	+1.1	1.0	-6.9	NW 7	neige		8	0				Coups de vent hier et la nuit
Tébessa	1000													
Aïn Sefra	1100	63.9	"	5.9	"	NW 1	Beau		"	"				
Mostaganem	127	64.3	-1.5	5.0	+3.3	WNW 1	Beau		19	4		10.0	74	
Géryville	1300	61.6	-4.6	4.3	+4.4	WNW 7	Brume		8	3				
Aflou	1400	63.8	"	0.5	+0.4	NW 5	couvert		6	"	3.0	3.0		Pluie la nuit
Biskra	130	64.5	+2.2	2.0	-1.1	W 3	d		7	"	7.0	7.0	62	d:
Bou Saada	530													
Ouargla	140													
Biskra	124											8.7	40	
Colomb-Béchar	806	63.4	-3.6	8.0	+4.0	NW 2	clair		"	"				
Touggourt	73	63.5	"	7.0	"	NW 9	couvert		"	5			3	Coups de vent la nuit
Biskra	124												25	
Tébessa	1000												10	
Tamanrasset	1400												2	
Fort Flatters	1000													
Fort Polignac	1300													
Fort Lamy	300													
Ghardaïa	520	61.8	-2.5	11.5	+4.1	W 3	couvert		18	8			5	
Laghouat	750	57.3	"	15.0	"	N 5	8 nuag.		"	13				
El Goléa	394	61.8	"	7.0	"	NW 3	clair		"	"				
Fort Mac Mahon	1400	63.6	-3.8	3.0	+3.0	NW 1	d		"	3				
Timimoun	300	63.3	-4.6	6.0	+3.0	SW 2	d		"	5				
Adrar		"	"	5.0	+3.0	NW 1	d		"	"				
Fort Sahali		64.4	"	5.0	"	SW 1	d		"	4				
Fort Gourand														
Fort Polignac		"	"	8.0	"	SW 1	clair		"	"				
Djanet		"	"	9.0	"	calme	d		"	7				
Tamanrasset		"	"	9.0	"	NNW 1	couvert		"	4				
Bilma														

Situation générale et prévisions en Algérie. Le baromètre a baissé au Sud de la Péninsule ibérique, sur l'Ouest de l'Afrique du Nord et sur l'Est de la Tunisie - Une dépression recouvre le Nord de l'Europe (Jan Mayen 736mm) - Une autre se tient sur le Sud de l'Italie (Catania 746mm) et sur l'Est de la Tunisie (Gabès 750mm). Un anticyclone s'étend du Sud-Ouest à l'Est de l'Europe (Valentia 774mm - Varsovie 770mm) et sur le Maroc (Gourcef 768mm). En Algérie, ce matin, le ciel est très nuageux ou couvert avec pluie au centre et à l'Est - Les vents soufflent fortement du secteur Ouest à l'Ouest et de Nord-Ouest à l'Est.

La mer est houleuse ou grosse sur toute la côte

Probabilités. Jusqu'à Mardi - Hausse barométrique: Bassin méditerranéen - Nord Algérie - Tunisie - Baisse: Ouest Afrique du Nord - Sud Tunisie - Sahara à l'Ouest: temps nuageux avec éclaircies - Vents du secteur Nord de force décroissante - Température en hausse - A l'Est: très nuageux ou couvert avec pluie Vents de Nord-Ouest forts - Température stationnaire -

	ORAN	ALGER	CONSTANTINE
Littoral et Tell	Nuageux avec éclaircies Vents du secteur Nord de force décroissante	Nuageux avec éclaircies Vents du secteur Nord de force décroissante	Très nuageux ou couvert - Pluie - Vents de Nord-Ouest forts
Hauts Plateaux	Nuageux avec éclaircies Vents du secteur Nord de force décroissante	Nuageux avec éclaircies Vents du secteur Nord de force décroissante	Très nuageux ou couvert - Pluie - Vents de Nord-Ouest forts
Sahara	Beau temps Vents des secteurs Nord à Est faibles ou modérés	Beau ou peu nuageux Vents du secteur Nord faibles ou modérés	Très nuageux avec pluie au Nord. Vents de Nord-Ouest assez forts à forts

AVIS AUX PORTS	Golfe du Lion	Vents de Nord-Ouest à Nord assez forts à modérés
	Baléares, Oran, Alger	Vents du secteur Nord de force décroissante
	Bizerte	Vents de Nord-Ouest forts
VENTS EN ALTITUDE	Ouest: Algérie	Nord à Nord-Est 12 à 10m
	Sahara	Nord-Est 10 à 12m
	Est: Algérie	secteur Nord 18 à 15m
	Sahara	Au Nord: Nord-Ouest 15 à 18m - Au Sud: Sud-Ouest 15 à 18m

Avis aux Agriculteurs

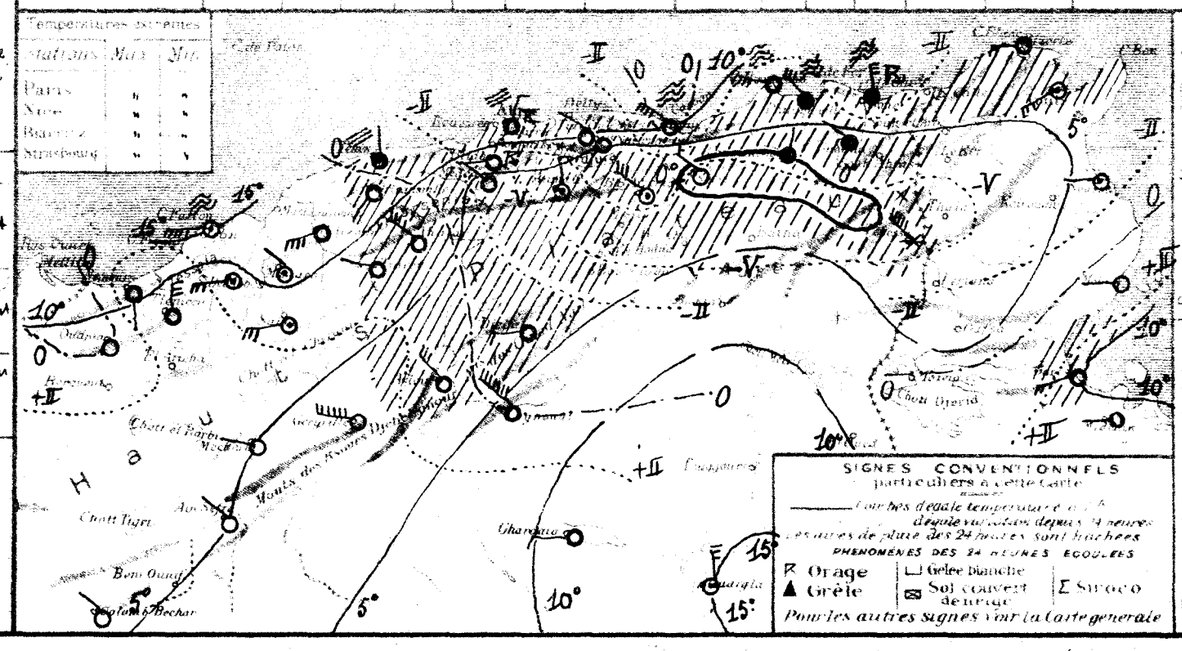

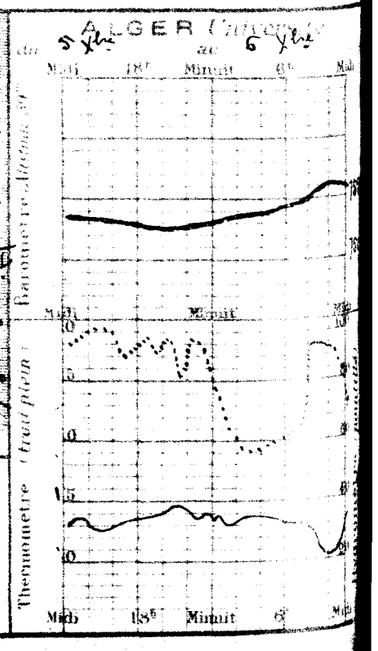

52e Année N° 341

BULLETIN MÉTÉOROLOGIQUE DE L'ALGÉRIE

Mardi 7 Décembre 1926 — 7h. Matin

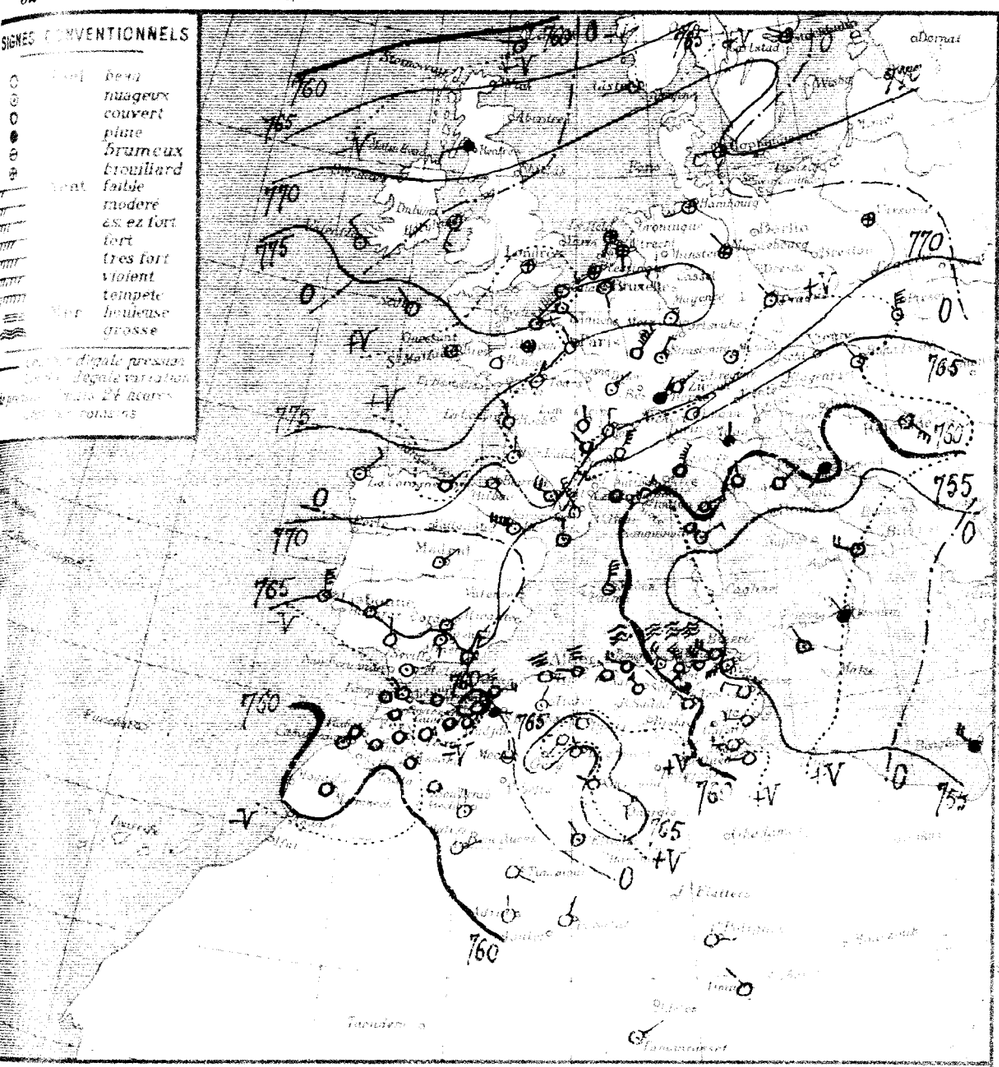

STATIONS	Altitude en mètres	Pression à 0° et au niveau de la mer (Observation)	Pression (diff. en 24h)	Température de l'air (Observation)	Température (diff. en 24h)	Vent (Direction et force de 0 à 9)	Etat du Ciel	Etat de la Mer	Dans les 24 heures Température extrêmes max	min	Pluie en millim.	Pluie 30 gr. 7h. matin millim.	Pluie diff. en 30 gr. millim.	PHÉNOMÈNES
Nemours	4	59.3	+6.3	12.0	0.0	S 1	couvert	Belle	16	12		35.0		
Beni Saf	3													
Oran	53													
Mostaganem	26													
Tenes	59													
Blida	267	62.5	+2.9	10.2	-2.2	E 1	clair	Houleuse	13	10		39.0	47	
Bouzareah	344	64.1	+3.0	7.4	-0.6	calme	pluie		13	7	1.2	118.4	225	Pluie hier
Alger	59	62.7	+3.6	8.1	-0.2	W 1	nuag.		10	7	1.9	72.4	176	7h pluie matin et 6h30 ce matin pluie
Maison Carrée	48	63.4	+3.5	9.7	-1.8	W 1	couvert	Houleuse	13	9	2.1	77.7	163	9-10h et 6h30 pluie
Bougie Carlon	0	61.1	+3.0	7.0	-3.2	SW 1	8 nuag.		14	5	3.1			Pluie hier et la nuit
Philippeville	7	61.1	+4.2	10.0	0.0	NNW 4	couvert	Grosse	-	7	1.0	71.1	80	Pluie hier et la nuit
Cap de garde	163	59.6	+5.2	12.0	+4.6	NNW 4	8 nuag.	Grosse	12	6	48.0	185.0	125	orage, pluie hier et la nuit
La Calle	20	57.6	+4.1	12.0	+4.0	NW 7	couvert	Grosse	14	7	5.5	69.3		Pluie hier et la nuit
Bizerte	0	56.7	"	7.0	"	NW 5	d	Grosse	14	5	22.0	95.0	154	orage, grêle, pluie hier et la nuit
Tunis	4													
Sfax	3	54.8	+5.0	8.2	+2.6	WNW 6	8 nuag.		10	6	2.2	36.2	81	orage, grêle, pluie hier
Gabès	3	57.4	+5.0	8.4	-0.8	W 3	clair	Agitée	14	8			85	
Ouidah	560	62.2	-3.7	8.0	+2.0	calme	couvert		12	7		10.8		
Tlemcen	806	62.0	-2.0	9.7	+0.4	SSW 2	8 nuag.		11	9		13.0	122	
Sidi Bel Abbès	470	62.7	-0.4	9.4	-0.4	E 1	pluie		"	"	3.6	3.6	102	Pluie la nuit
Saida	855	"	"	7.6	-0.4	W 1	couvert		11	7	6.2	25.6	90	Pluie hier et la nuit
Mascara	596	62.7	+1.0	8.0	-2.2	N 1	beau		12	8	10.0	39.0	96	15h et la nuit pluie
Relizane	90												64	
Orléansville	112	62.2	+3.9	3.2	-7.9	NE 1	clair		16	3	2.0	43.0	58	Averses hier matin; ce matin gelée blanche
Tiaret	1128	63.7	+4.0	2.4	-5.0	NNE 1	8 nuag.		8	1	13.6	56.9	91	12 à 13h pluie
Vialar	1000	"	"	0.0	-8.0	SE 2	clair		10	-2		43.0	74	gelée
Medéa	923	64.2	+4.3	0.3	-2.3	NW 1	couvert		8	0	5.0	65.0	206	Pluie
Aumale	1075												104	
Fort National	945	61.0	+3.2	4.3	+2.1	NNW 2	couvert		6	3	3.2	134.4	108	Pluie la nuit
Tizi Ouzou	222	"	"	6.3	-2.2	W 1	pluie		13	6	2.0	181.0	83	Pluie la nuit
Bordj Bou Arreridj	917	63.2	+4.0	3.1	+2.0	N 1	couvert		7	-1		38.5		
Setif	1076	62.2	+4.2	1.1	+2.7	NW 5	d		-	-1	7.0	51.0	65	Pluie
Batna	1047											16		Pluie du 5 x 6h (8mm)
Constantine	694										7.4	62.6	82	Pluie hier
Guelma	227	59.0	+4.7	0.0	+1.3	SW 3	pluie		0	5	24.3	19.2	86	Pluie hier et la nuit
Tebessa	863	58.1	+4.0	5.0	+4.0	NW 3	couvert		5	2				Coups de vent hier et la nuit
El Aricha	1271													
Ain Sefra	1073													
Méchéria	1167	64.1	-0.2	6.1	+1.1	N 1	brumeux		12	5		10.0	74	
Géryville	1289													
Aflou	1420	63.4	+5.2	0.1	-0.4	SW 1	clair		6	0	10.3	13.3		14 à 18h pluie
Djelfa	1160	66.8	+3.3	-0.1	-2.1	calme	d		1	2		7.0	62	
Bou Saada	592													
M'Sila	440													
Biskra	404												40	
Colomb Bechar	769	61.5	-2.3	2.0	-6.0	N 1	beau		12	2				
Laghouat	731	64.5	+1.0	1.0	-6.0	NNW 2	beau			-1			3	
Biskra	127												25	
Touggourt	50											20.0	10	Pluie du 5 x 6h (20mm)
El Oued	70												2	
Tozeur	59													
Ghardaia	526	66.9	+5.1	5.4	-5.1	WNW 2	clair		13	3			5	
Ouargla	157	65.1	+7.8	2.0	-	S 1	d		-	2				
El Golea	394	63.0	+2.1	4.0	-3.0	NW 1	couvert		-	4				
Beni Abbès	467	60.8	-3.4	7.0	+5.0	ENE 1	clair		-	6				
Timimoun	294	62.2	-1.1	9.0	+3.0	ESE 2	d		-	1				
Adrar		"	"	5.0	0.0	N 1	d		-	5				
Ifli Saïeh		61.6	-2.8	7.0	+2.0	NNE 1	d		-	7				
Fort Flatters														
Fort Polignac		-	-	7.0	-1.0	E 1	clair		-	4				
Djanet														
Tamanrasset		-	-	9.0	0.0	NE 1	clair		-	7				
Rabat														

Temperatures extrêmes

Stations	Max	Min
Paris	5	-3
Nice	14	7
Biarritz	"	"
Strasbourg	"	"

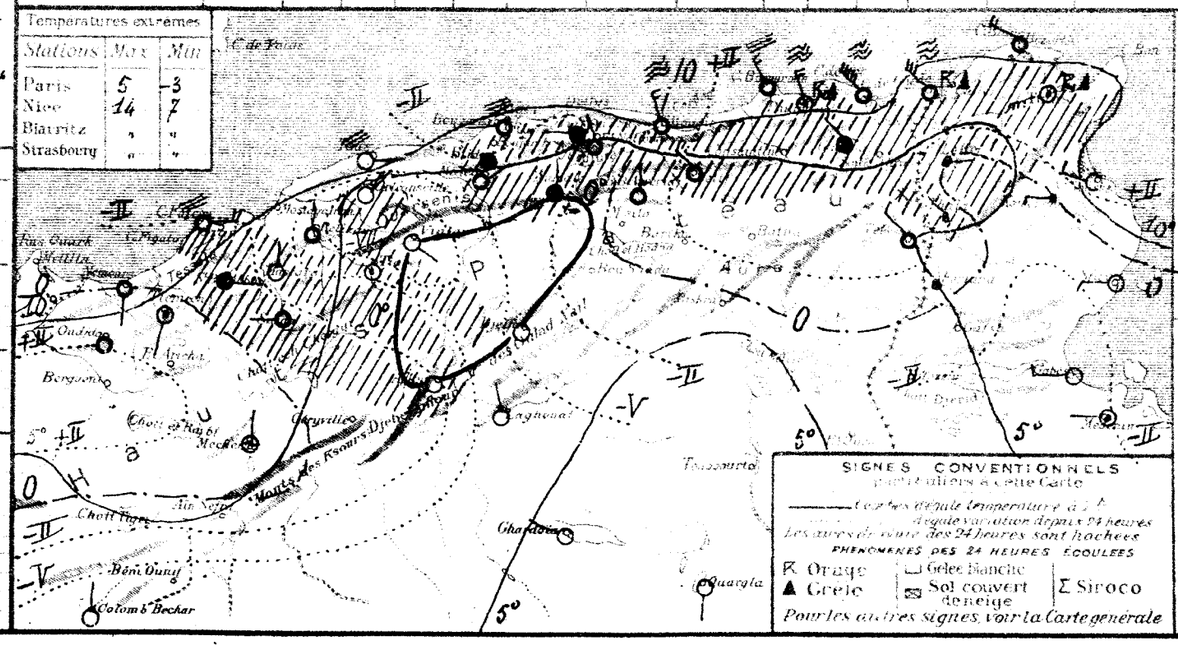

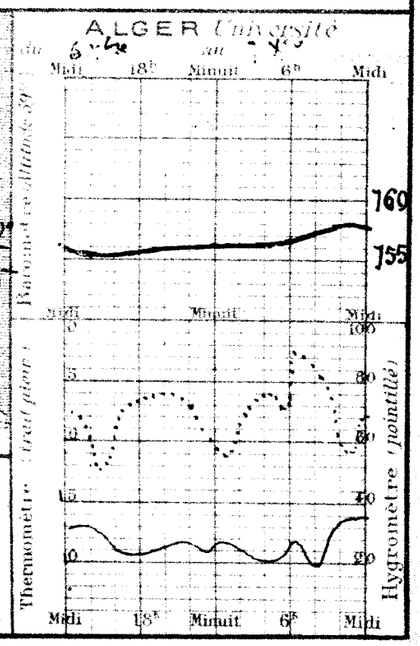

Situation générale et situation en Algérie. Se baromètre a baissé au Sud de la Péninsule Ibérique et sur le Maroc. Une dépression se trouve au Nord de l'Europe (Jsafjord 726mm), une autre sur les Balkans (Sarente 751mm), une troisième au Sud du Maroc. Sa dépression est élevée de l'Ouest à l'Est de l'Europe (Scilly 777mm) et sur l'Algérie (Aflou 763mm). En Algérie, ce matin, le ciel est très nuageux ou couvert avec pluie sauf une éclaircie dans la région de Tériès. Des vents soufflent de Nord faibles ou modérés à l'Ouest et de Nord-Ouest assez forts à l'Est. Il a plu hier et cette nuit sur le Tell et les Hauts-Plateaux à Oran à la Lumière où on signale des orages avec grêle.

La mer est houleuse ou grosse sur toute la côte

Probabilités (valable pour le lendemain) Jusqu'à Midi. Hausse barométrique: Nord et Est du Méditerranéen. Est Afrique du Nord. Baisse: Ouest bassin. Ouest Afrique. En Algérie, à l'Ouest: temps couvert et pluvieux. Vents de Nord-Est à Nord assez forts. Température en baisse. A l'Est: temps très nuageux. Eclaircies. Quelques averses. Vents de Nord-Ouest à Nord assez forts à modérés. Température en hausse.

	ORAN	ALGER	CONSTANTINE
Littoral et Tell	Couvert et pluvieux. Vents de Nord-Est à Nord assez forts	Très nuageux à couvert et pluvieux. Vents de Nord-Est modérés à assez forts	Très nuageux. Eclaircies. Quelques averses. Vents de Nord-Ouest à Nord assez forts à modérés
Hauts Plateaux	Couvert et pluvieux. Vents du secteur Est assez forts	Très nuageux à couvert et pluvieux. Vents de Nord-Est modérés à assez forts	Très nuageux. Eclaircies. Quelques averses. Vents de Nord-Ouest à Nord assez forts ou modérés
Sahara	Nuageux à très nuageux au Nord. Vents du secteur Est modérés	Nuageux à très nuageux au Nord. Vents de Nord à Nord-Est faibles ou modérés	Beau ou peu nuageux. Vents de Nord-Ouest assez forts à modérés

AVIS AUX PORTS
- Golfe du Lion: Vents de Nord à Nord-Est assez forts à modérés
- Baléares: Vents de Nord-Est assez forts
- Oran: Vents de Nord-Est à Nord assez forts
- Alger: Vents de Nord-Est modérés à assez forts
- Bizerte: Vents de Nord-Ouest à Nord assez forts à modérés

VENTS EN ALTITUDE
- Ouest: Algérie Nord-Est 8 à 10m
- " Sahara secteur Est 10 à 12m
- Est: Algérie Nord-Ouest à Nord 15 à 18m
- " Sahara Nord-Ouest 10 à 12m

Avis aux Agriculteurs

BULLETIN MÉTÉOROLOGIQUE DE L'ALGÉRIE

Mercredi 8 Décembre 1926 — 7h du Matin

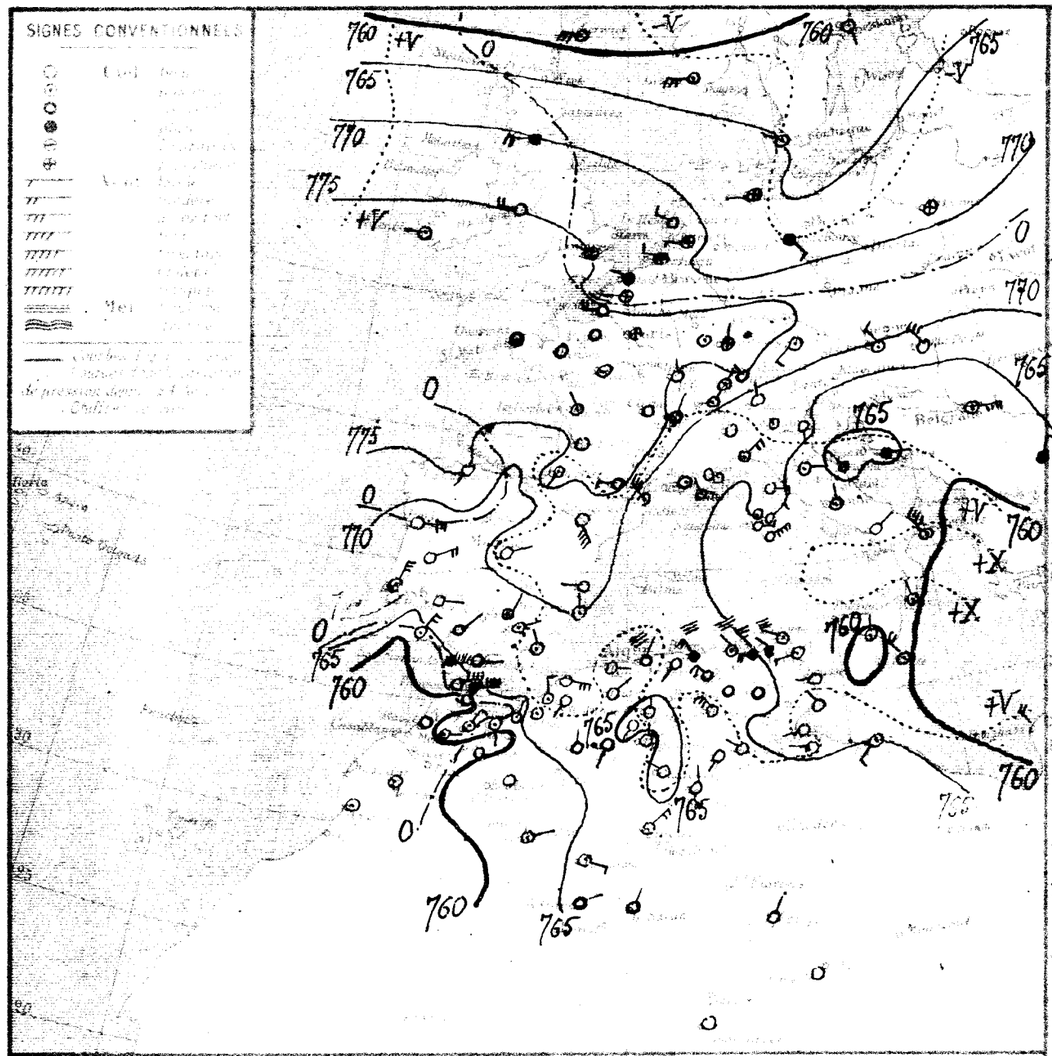

STATIONS	Altitude en mètres	Observation de 7 heures du Matin: Pression à 0° réduite au niveau de la mer — Observée	Diff. en 24h	Température de l'air — Observée	Diff. en 24h	Vent — Direction et Force	État du Ciel	État de la Mer	Dans les 24 heures: Température extrême — Max	Min	Pluie en 24h	Pluie du 30 g^bre au 8 X^bre matin	Pluie du 1er S^bre au 30 g^bre matin	PHÉNOMÈNES
Nemours	+	65.7	+6.4	10.4	-1.6	N 3	Couvert	Agitée	13	10	4.3	39.3		Pluie
Beni Saf														
Oran														
Mostaganem														
Tenes	58	68.3	+4.8	11.6	+1.4	E 2	Beau	Agitée	13	10		39.0	47	
Blida	267	69.3	+5.2	9.0	+1.6	calme	pluie		15	9	gtte	112.4	225	5^h gouttes
Boufarik	144	67.4	+4.7	10.4	+2.3	WSW 1	Couvert		11	8	5.2	77.6	176	Pluie la nuit
Alger	59	67.7	+4.3	12.8	+3.1	NNE 2	couvert	Houleuse	14	9	5.2	82.9	161	Pluie hier et la nuit
Maison Carrée	48	66.1	+5.0	8.0	+1.0	SW 2	Couvert		13	7	4.8			id.
Cap Matifou — Carlon	2	67.0	+5.9	10.0	0.0	NW 4	Pluie	Houleuse	-	-	1.8	72.9	89	Pluie la nuit
Philippeville	42	65.7	+6.1	9.8	-2.2	NW 1	nuageux	Houleuse	13	9	40.0	225.0	125	Pluie hier et la nuit
Cap de Garde	100	65.3	+7.7	12.0	0.0	W 4	pluie	Houleuse	18	10	7.0	77.8		id.
La Calle	10	63.0	+7.3	10.0	+3.0	NW 1	id	Houleuse	14	9	22.0	123.0	154	id.
Bougie														
Tizi Ouzou	300	63.4	+8.6	8.8	+0.6	WSW 3	Couvert		15	8		36.8	81	
Sétif		62.0	+4.6	7.4	-1.0	NW 2	clair	Calme	17	7			83	
Biskra	120	66.7	+4.5	5.0	-3.0	calme	nuageux		13	5	2.4	13.8		Pluie hier et la nuit
Tiaret	1000	"	"	8.7	-1.0	NW 1	Beau		8	1	9.0	27.0	122	Pluie la nuit
Saïda	1000												102	
Géryville	1000			4.8	-2.8	E 1	clair		12	4		26.6	90	
Bou Saada	500	67.8	+5.1	5.0	-4.4	E 1	id		12	5		39.0	96	
Boghari	300	"	"	3.6	-3.0	SE 1	id		15	2		11.4	64	gelée blanche
Djelfa	1200	69.8	+5.0	4.2	+0.4	ESE 1	id		13	4		43.0	58	gelée blanche
Laghouat	1100	68.7	+5.5	1.4	-1.0	NE 1	id		9	1		34.9	91	gelée blanche
Biskra	100	"		0.0	0.0	NW 2	id		9	-1		43.0	74	gelée
Touggourt	100	68.4	+4.1	4.0	+3.7	NW 1	couvert		7	3		65.0	206	
Souk Ahras	500			5.8	+2.8	W 1	pluie		6	5	0.8	72.8	104	Pluie la nuit
Fort National	850	68.6	+4.6	5.2	+0.9	SW 2	couvert		5	4	30.8	164.9	108	Pluie hier et la nuit
Tizi Ouzou	250	68.5	"	8.7	+1.9	NE 1	pluie		10	8	20.0	201.0	83	7-16^h et la nuit pluie
Bougie Aiguille		67.6	+5.4	3.9	+0.8	calme	couvert		8	3	1.0	33.5		Pluie
Sétif	1000	67.4	+5.2	4.0	+2.0	NW 4	id		5	2	2.0	53.9	65	Pluie la nuit
Batna	1000	68.2	+5.2	4.5	+0.7	calme	id		7	3		77.7		Pluie du 6 X^bre (1^m,0)
Constantine	600											62.4	82	
Guelma	200											79.8	86	
La Calle	10	67.8	+6.8	6.0	+1.0	calme	couvert		8	3				
Tébessa	800													
Bône	10													
Souk Arras	200													
Medjez Bab	200	68.0	+3.9	3.0	-3.1	N 1	clair		14	2	1.0	11.0	74	Pluie la nuit
Tébessa	800	67.3	+4.0	4.0	+0.8	SSW 2	couvert		9	4	4.0	4.0		16 et 18^h pluie
Aïn Sefra	1100	72.4	+4.0	9.0	-0.1	SW 1	clair		6	0		13.3		
Biskra	100	71.7	+4.9	0.0	+0.1	N 2	Beau		6	"		7.0	62	
Bou Saada	500													
Djelfa	1200													
Laghouat	400	69.5	+4.1	2.0	-2.0	W 1	clair		12	2		8.7	40	
Géryville	1000	72.8	+1.5	7.0	+5.0		clair		"	1				
Colomb Béchar	1000	68.6	+4.1	2.0	+1.0	N 2	clair		10	1			3	
Adrar	300	66.3	"	8.0	"	NW 5	Beau		15	7			25	
Timimoun	300	67.7	+4.3	5.8	-0.2	SW 1	clair		16	2		20.0	10	
Ghardaïa	500	"	"	2.2	-2.7	WNW 1	id		17	1			2	
Touggourt	100													
Biskra	100	72.2	+5.3	5.3	-0.1	WNW 2	clair		15	4			5	
Djelfa	1200	67.8	+2.7	5.0	+3.0	N 2	id		"	5				
Laghouat	400	"	"	7.0	+3.0	NE 4	nuageux		"	5				
Bou Saada	500	63.6	+3.4	5.0	-2.0	ENE 1	id		"	5				
Biskra	100	65.3	+3.1	8.0	-1.0	ESE 3	id		"	7				
Touggourt	100	"	"	9.0	+4.0	ENE 1	couvert		"	7				
El Golea	400	66.3	+5.0	11.0	+4.0	NNE 1	id		"	8				
Fort Flatters														
Fort Polignac		"	"	10.0	+3.0	ENE 1	couvert		"	8				
Fort Lamy		"	"	11.0	"	calme	clair		"	9				
Fort Crampel		"	"	10.0	+1.0	NNE 1	id		"	9				

Situation générale. Le baromètre a baissé sur le Maroc et sur l'Est de l'Europe — Une dépression recourbe l'océan Arctique (Jan Mayen 740^mm), une autre l'Est de la Méditerranée (Benghazi 758^mm), une troisième le Maroc (Marrakech 759^mm). La pression est élevée de l'Ouest à l'Est de l'Europe (Valentia 777^mm) et sur le centre de l'Algérie (Aflou 772^mm).

En Algérie, ce matin, le ciel est beau ou peu nuageux et l'Ouest où les vents soufflent modérément du secteur Est, couvert et pluvieux à l'Est où les vents soufflent assez fort de Nord-Ouest. Il a plu hier et cette nuit à l'Ouest des Hauts-Plateaux et sur le centre et l'Est du Tell.

La mer est houleuse d'Alger à la Tunisie, agitée sur le reste de la côte.

Probabilité. Jusqu'à Midi — Hausse barométrique: Bassin méditerranéen — Algérie — Tunisie — Baisse: Maroc — En Algérie, à l'Ouest: temps nuageux s'éclaircissant — Vents du secteur Est faibles ou modérés — Température en baisse. À l'Est: nuageux ou très nuageux — Quelques averses — Vents de Nord-Ouest à Ouest modérés. Température en baisse.

	ORAN	ALGER	CONSTANTINE
Littoral et Tell	Nuageux s'éclaircissant. Vents du secteur Est faibles ou modérés	Très nuageux s'éclaircissant. Vents du secteur Est faibles ou modérés	Nuageux ou très nuageux. Quelques averses. Vents de Nord-Ouest à Ouest modérés
Hauts Plateaux	Beau ou peu nuageux. Vents des secteurs Est à Sud faibles ou modérés	Nuageux au Nord. Beau au Sud. Vents des secteurs Est à Sud faibles ou modérés	Nuageux ou très nuageux. Quelques averses. Vents de Nord-Ouest à Ouest modérés
Sahara	Nuageux à très nuageux. Quelques pluies. Vents d'Est à Sud faibles ou modérés	Beau à nuageux. Vents du secteur Est faibles	Beau temps. Vents de Nord-Ouest faibles

AVIS AUX PORTS

- Golfe du Lion, Baléares: Vents de Nord-Ouest modérés à variables faibles
- Oran, Alger: Vents du secteur Est faibles ou modérés
- Bizerte: Vents de Nord-Ouest à Ouest modérés

VENTS EN ALTITUDE

- Ouest — Algérie: secteur Est 6 à 8^m; Sahara: Est à Sud 10 à 12^m
- Est — Algérie, Sahara: Nord-Ouest 8 à 10^m

Avis aux Agriculteurs

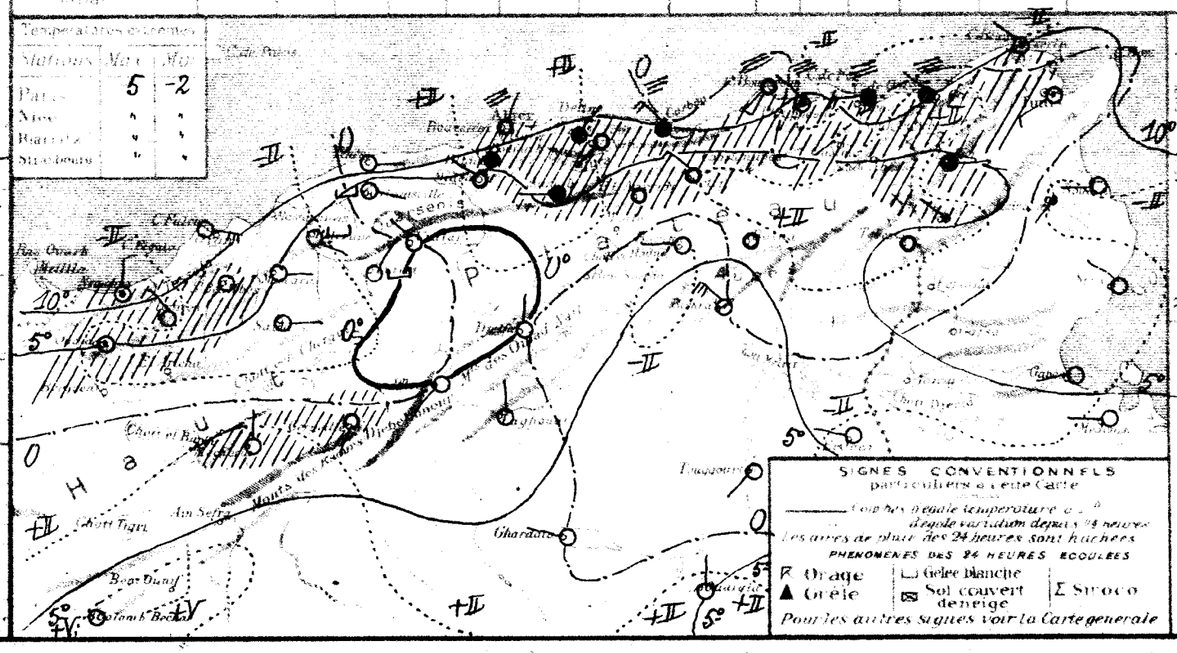

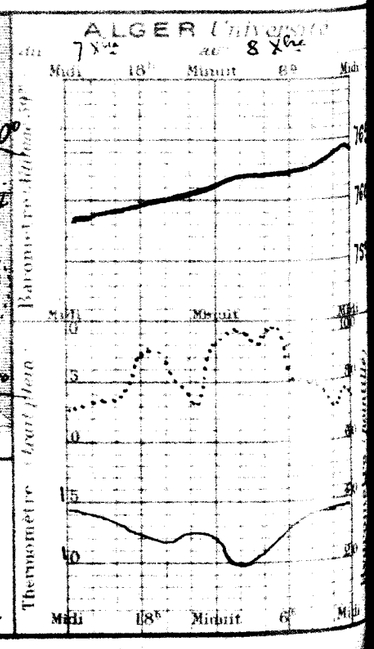

57e Année N° 343

BULLETIN MÉTÉOROLOGIQUE DE L'ALGÉRIE

Jeudi 9 Décembre 1926 — 7h. Matin

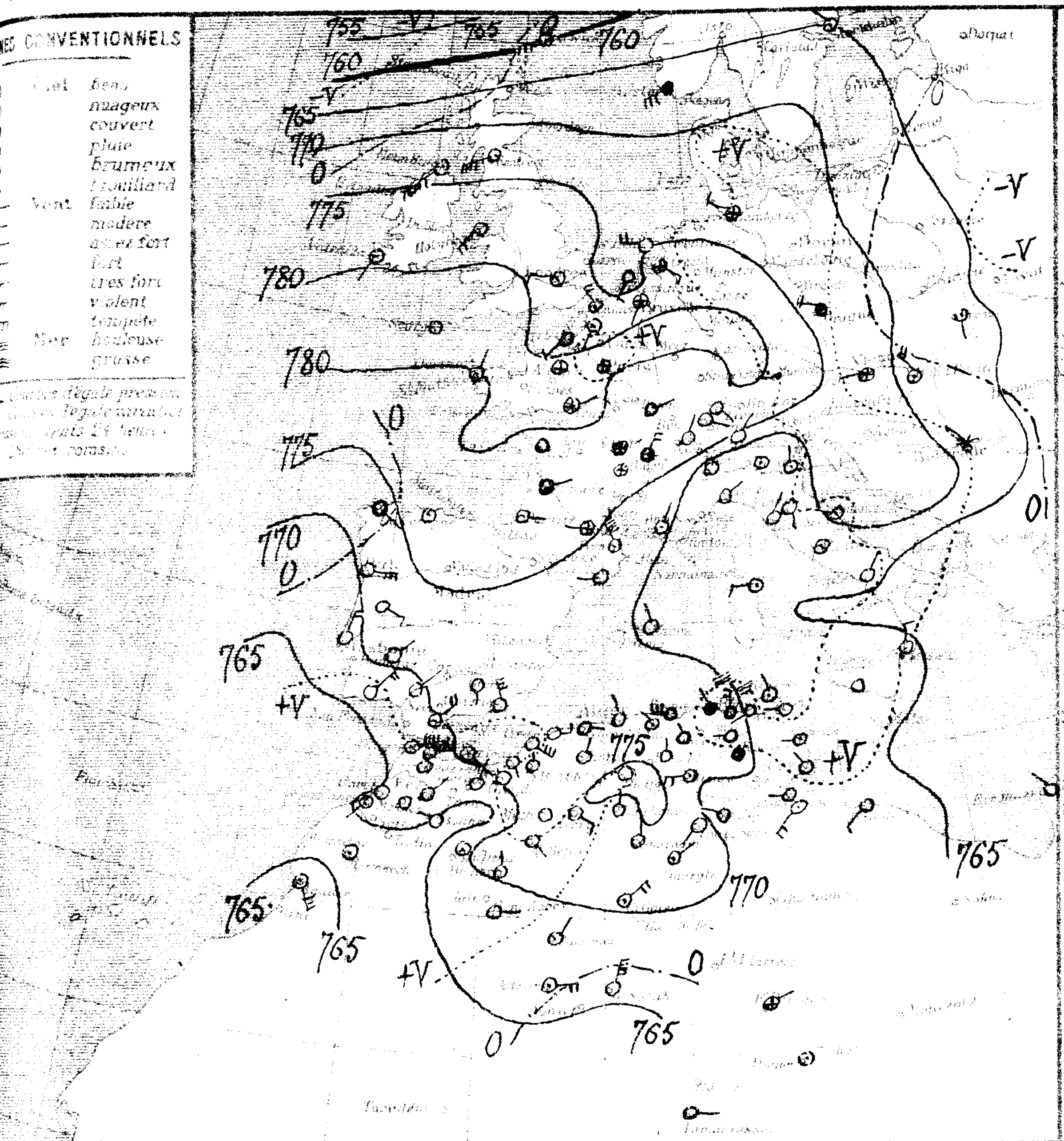

STATIONS	Altitude en mètres	Pression à 0° et au niveau de la mer — Observation	Pression — diff. en 24 h	Température de l'air — Observation	Température — diff. en 24 h	Vent — Direction et force (de 0 à 9)	État du Ciel	État de la Mer	Dans les 24 heures — Températures extrêmes — max.	Températures extrêmes — min.	Pluie en millim.	Pluie du 30 9bre au 9 Xbre — millim.	Pluie du 1er Sept au 30 9bre — millim.	PHÉNOMÈNES
Littoral														
Nemours	4	71.2	+5.5	9.0	-1.4	SSE 1	clair	Belle	13	8		39.3		
Beni Saf	6													
Oran	53													
Mostaganem	26	71.5	"	9.8	"	E 3	clair	Belle	16	8				
Tenès	59	71.7	+3.4	12.4	+0.8	E 1	Couvert	Agitée	13	11		39.0	47	
Blida	267	72.5	+3.2	9.0	0.0	calme	d		13	9		112.4	225	
Bouzaréa	344	71.6	+4.2	10.1	-0.3	WNW 1	nuag'		11	9		77.6	176	
Alger	59	72.3	+4.6	11.6	-1.2	NNW 2	couvert	Agitée	14	11		82.9	161	
Maison Carrée	48	70.1	+4.0	9.2	+1.2	calme	Ennuag'		14	8				
~~Bône~~ Carlon	6	71.9	+4.9	12.0	+2.0	W 5	couvert	Agitée	"	11	5.2	78.1	89	Pluie hier et la nuit
Philippeville	42	70.8	+5.1	11.9	+1.1	NNW 1	pluie	Houleuse	13	10	17.0	242.0	125	d°
Cap de Garde	163	71.1	+5.8	14.0	+2.0	N 4	couvert	Houleuse	17	10	1.6	78.8		d°
La Calle	10	"	"	15.0	+5.0	WSW 2	d	Houleuse	16	11	7.0	130.0	154	hier et à 6h pluie
Bizerte	6													
Tunis	36	68.0	+4.6	9.4	+0.6	W 2	clair		16	8	gttes	36.2	81	gouttes hier
Sfax	8	67.2	+5.2	10.2	+2.8	NW 1	d	Agitée	18	9			83	
Tell et Hauts Plateaux														
Oudjda	580	71.4	+3.8	3.0	-2.0	calme	clair		17	2		13.2		
Tlemcen	806	70.4		4.9	-3.8	SSW 1	d		14	8		22.0	122	
Sidi Bel Abbès	477	71.7	+2.8	4.0	-2.0	N 1	d		"	"		6.3	102	
Saïda	860	"	"	5.2	+0.4	SE 1	d		18	4		36.6	90	
Mascara	590	71.6	+3.8	5.4	+0.4	N 1	d		12	4		39.0	96	
Relizane	71	"	"	4.6	+1.0	S 1	d		16	4		11.4	64	
Orléansville	132	72.4	+3.2	5.0	+0.8	S 1	d		11	5		43.0	58	
Teniet	1,123	72.2	+3.5	2.8	+1.4	NNE 1	d		9	2		34.9	91	
Vialar	958	73.8		0.0	0.0	NE 2	d		11	0		43.0	74	gelée
Médéa	92	72.3	+3.9	4.0	0.0	NE 1	Ennuag'		9	1		65.0	206	
Aumale	865	73.3	"	5.8	0.0	N 1	d		8	4		72.8	104	Pluie hier
Fort National	942	72.5	+5.9	5.7	+0.5	NW 2	nuag'		7	5	2.5	167.4	108	
Tizi Ouzou	222	72.3	+3.8	9.8	+1.1	E 1	couvert		12	9	4.0	205.0	83	7-11h pluie
Bordj Bou Arreridj	915	71.8	+4.2	4.8	+0.9	NNE 1	Beau		10	3		33,5		
Sétif	1076	71.8	+4.4	5.5	+1.5	NNW 2	couvert		8	2		53,9	65	
Batna	1044	72.3	+4.1	5.2	+0.7	calme	d		8	5		17.7		
Constantine	660												82	
Guelma	290	71.0	+5.4	11.7	+3.2	W 1	couvert		15	10	1.5	86,2	36	Pluie hier ; pluie du 7 Xbre (5m/m,5)
Tebessa	865	71.7	+4.5	7.0	+1.0	calme	pluie		10	6				
Steppe et Hts Plateaux														
El Aricha	1251													
Aïn Sefra	1075	71.8		1.0		SE 1	clair			0				
Mecheria	1157	71.5	+3.5	1.7	-1.3	calme	d		12	1		11.0	74	gelée blanche
Géryville	1320	72.7	+5.4	0.7	-3.3	SE 3	d		12	0		4.0		
Aflou	1426											13.3		
Djelfa	1160	77.3	+5.6	-0.4	-0.4	calme	clair		8	-8		7.0	62	
Bou Saada	550													
M'sila	486													
Barika	454	72.4	+2.9	5.0	+3.0	N 1	clair		10	4		8.7	40	
Sahara														
Colomb Bechar	768	70.1	+7.3	3.9	-3.1	N 1	clair		"	2				
Laghouat	751	71.4	+2.8	2.0	0.0	N 2	d		12	2			3	
Biskra	125	70.7	+4.4	10.0	+2.0	W 4	nuag'		10	9			25	
Touggourt	68	70.7	+3.0	5.2	-0.6	SW 1	Beau		16	3		20.0	10	
El Oued	70	"	"	4.3	+2.1	WNW 1	clair		18	2			2	
Tozeur	50													
Ghardaïa	526	74.5	+2.3	6.3	+1.0	N 1	clair		15	3			5	
Ouargla	137	72.2	+4.4	2.0	-3.0	NE 2	nuag'		"	2				
El Goléa	394	70.4	"	6.0	-1.0	NE 4	d		"	3				
Beni Abbès	497	69.4	+5.8	2.0	-3.0	E 1	Beau		"	2				
Timimoun	294	69.7	+4.4	6.6	-1.4	NE 2	nuag'		"	5				
Adrar		"	"	4.0	-5.0	E 4	d		"	4				
In Salah		65.5	-1.1	10.0	-1.0	NNE 6	Beau		"	10				
Ft Flatters														
Ft Polignac		"	"	11.0	+1.0	ENE 2	brouillard		"	11				
Djanet		"	"	12.0	+1.0	calme	clair		"	11				
Tamanrasset		"	"	14.0	+4.0	E 2	d		"	13				
Rabat														

...uation générale et situation en Algérie. Le baromètre a baissé au Nord-Ouest de l'Europe où se ...nt une dépression (Islande 730m/m) - Un anticyclone s'étend des Iles Britanniques au Sahara ...illy 781m/m - Djelfa 777m/m).

En Algérie, ce matin, le ciel est clair à l'Ouest avec vents ...iables faibles, très nuageux ou couvert avec pluies à l'Est où les vents soufflent modérément ...secteur Ouest. Il a plu hier et cette nuit à l'Est du Tell et des Hauts-Plateaux.

La mer est houleuse à Cap Falcon et de Cap de Garde ...a Tunisie, belle ou agitée ailleurs.

...obabilité valable pour le lendemain : Jusqu'à Midi - Hausse barométrique : Bassin ...éditerranéen - Nord Afrique - En Algérie, à l'Ouest : beau temps - vents variables faibles : ...mpérature en hausse sur le littoral - A l'Est : nuageux s'éclaircissant par l'Ouest - Quelques ...rses vers la Tunisie - Vents de Nord-Ouest à Ouest faibles ou modérés - Température ...tionnaire.

	ORAN	ALGER	CONSTANTINE
Littoral et Tell	Beau temps. Vents variables faibles	Brumeux, s'éclaircissant. Vents variables faibles	Nuageux s'éclaircissant par l'Ouest - Quelques averses à l'Est. Vents de NW à W faibles ou modérés
Hauts Plateaux	Beau temps. Vents variables faibles	Brumeux, s'éclaircissant. Vents variables faibles	Nuageux s'éclaircissant par l'Ouest - Quelques averses à l'Est. Vents de NW à W faibles ou modérés
Sahara	Nuageux ou très nuageux. Vents de Nord-Est faibles ou modérés	Nuageux. Vents du secteur Nord faibles ou modérés	Nuageux. Vents de Nord-Ouest faibles ou modérés

AVIS AUX PORTS
- Golfe du Lion, Baléares : Vents du secteur Nord faibles ou modérés
- Oran, Alger : Vents variables faibles
- Bizerte : Vents du secteur Ouest faibles ou modérés

VENTS EN ALTITUDE
- Ouest — Algérie : Nord-Est 4 à 6m
- " — Sahara : secteur Est 6 à 8m
- Est — Algérie, Sahara : secteur Nord 8 à 10m

Avis aux Agriculteurs

Températures extrêmes		
Stations	Max	Min
Paris	6	0
Nice	"	"
Biarritz	"	"
Strasbourg	"	"

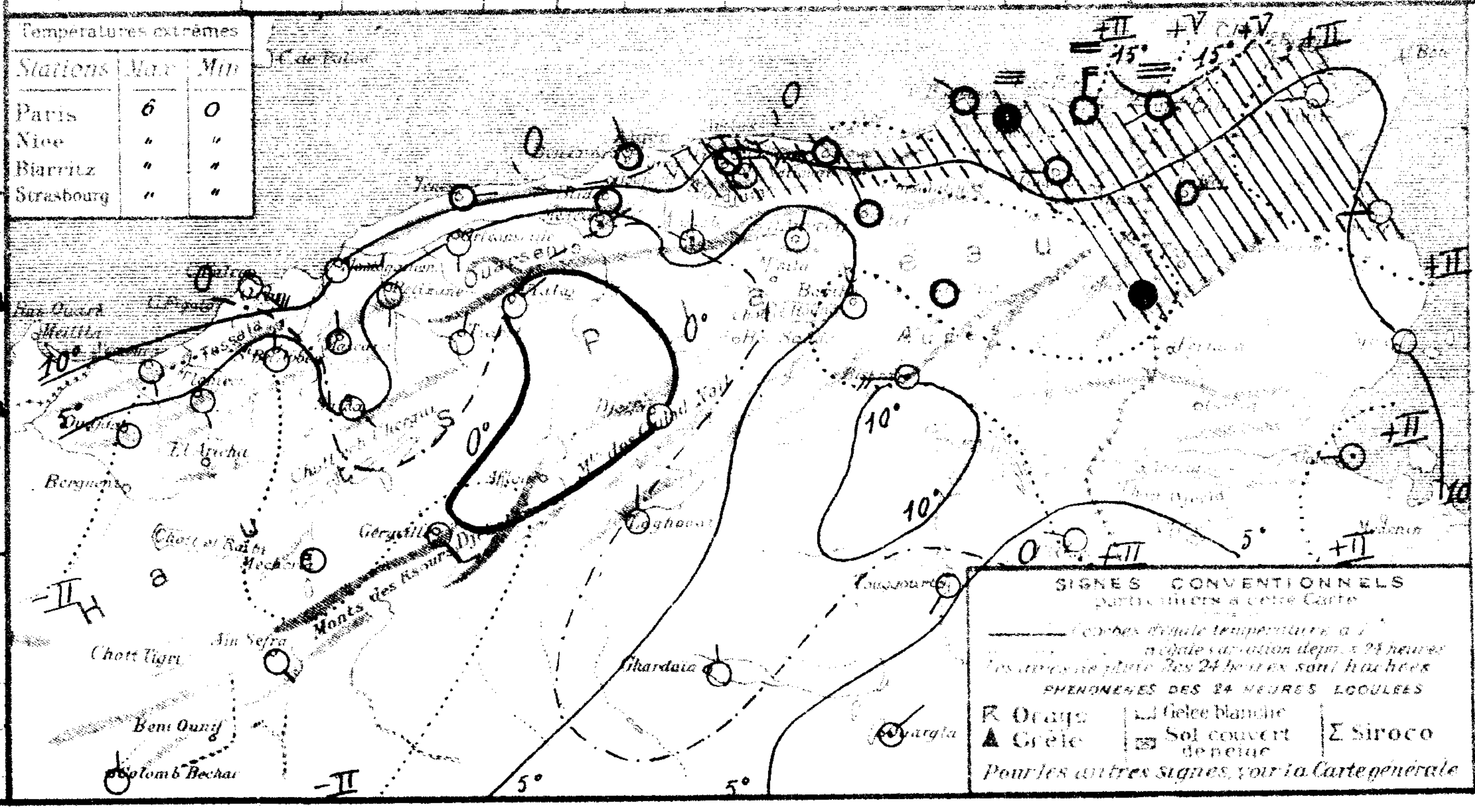

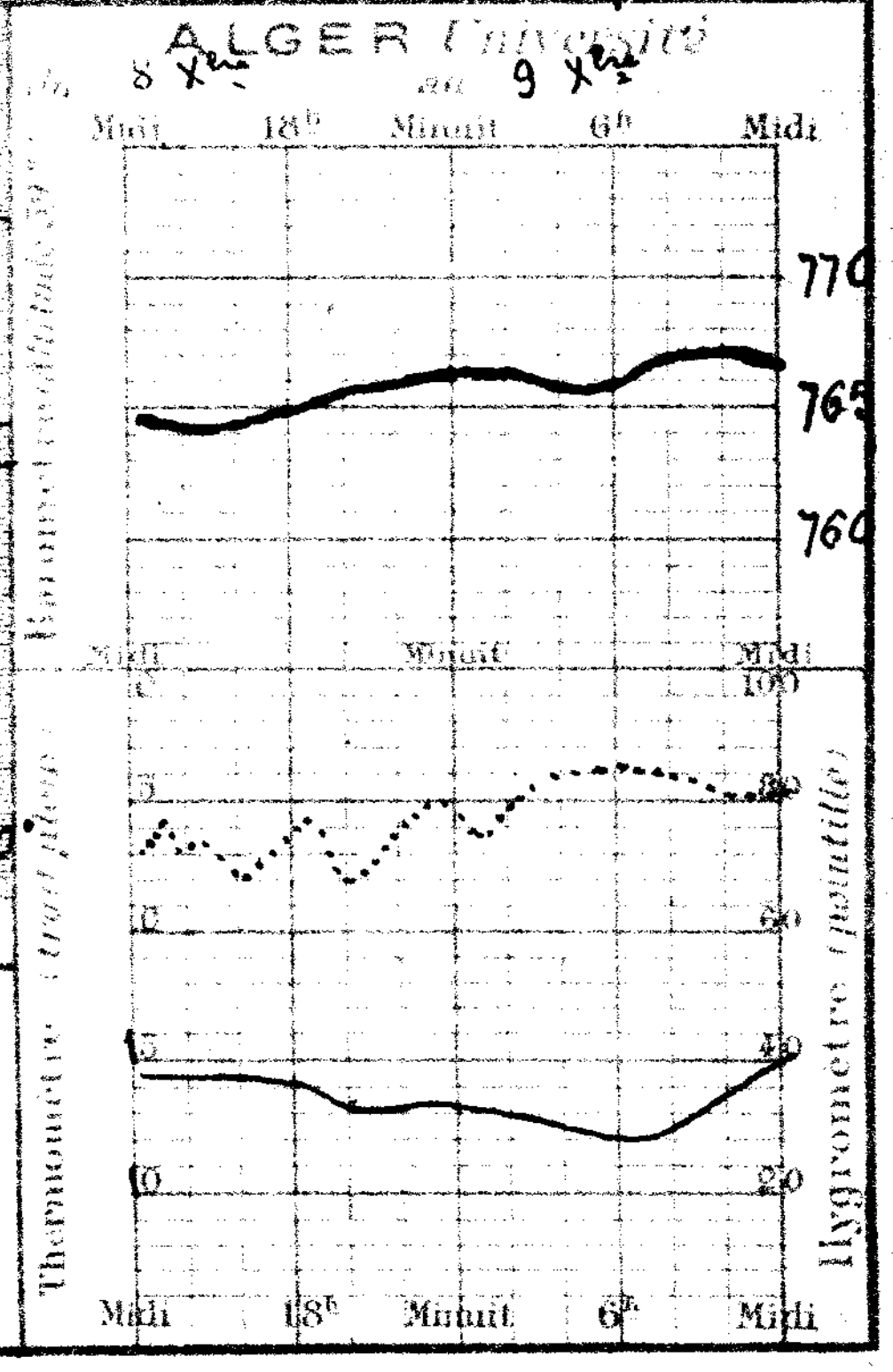

BULLETIN MÉTÉOROLOGIQUE DE L'ALGÉRIE

Vendredi 10 Décembre 1926

7h Matin

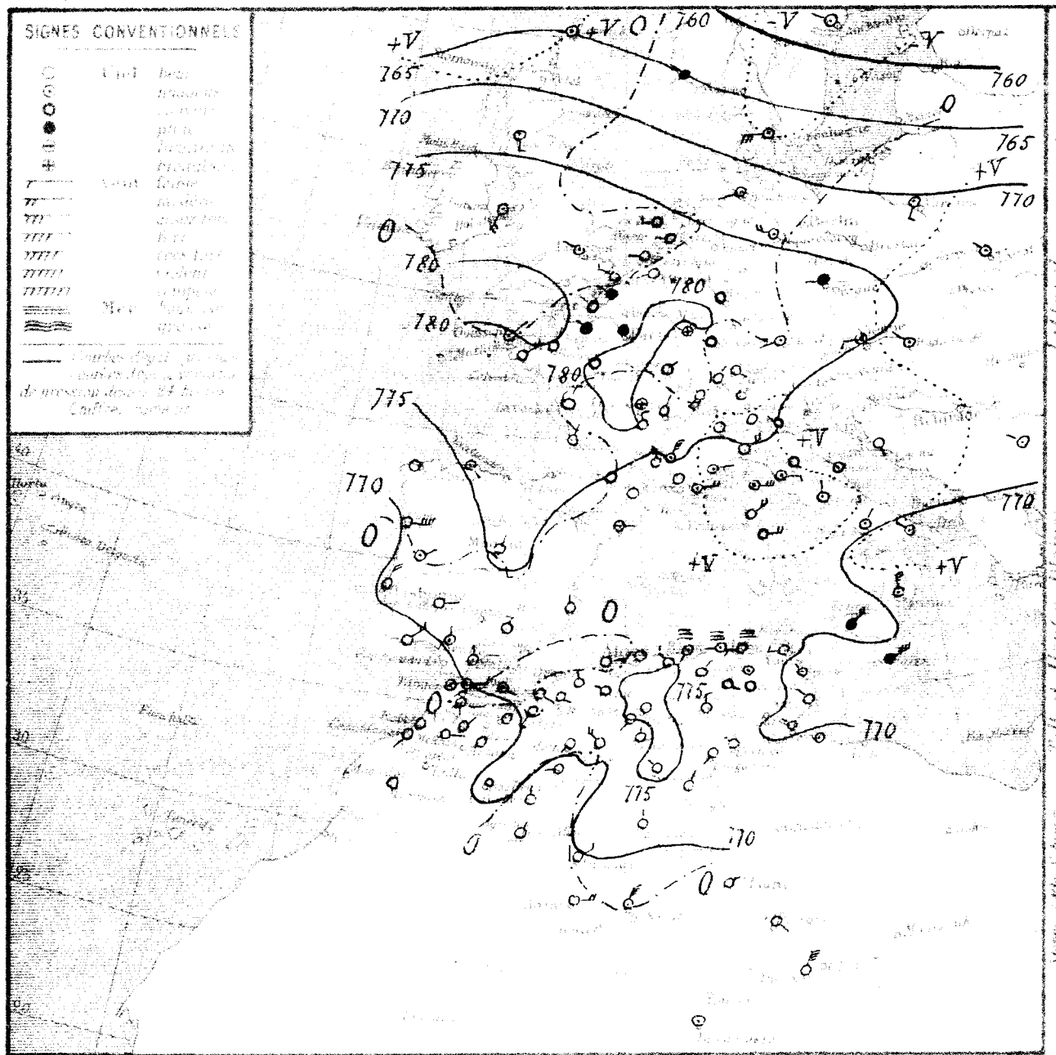

STATIONS	Altitude en mètres	Pression à 0 réduite au niveau de la mer (millimètres)		Température de l'air (degrés centigrades)		Vent (direction et force)	Etat du Ciel	Etat de la Mer	Température extrême (degrés centigrades)		Pluie en 24 heures (millimètres)	Pluie de 30 g^e à 10 x^e (millimètres)	Pluie de 10 x^e à 30 g^e (millimètres)	PHÉNOMÈNES
		Réduite à 0°	Réduite à 45°	Moyenne	Ecart du Zéro				Maxima	Minima				
Aïn Sefra	1	70.5	-0.6	8.8	-0.2	SE 2	Beau	Belle	15	1		39.3		
Beni Saf	5													
Oran	5													
Mostaganem	20													
Tlemcen	58	70.7	-1.0	12.2	-0.2	E 2	clair	Agitée	14	10		39.0	47	
Biskra	242	75.5	+3.0	7.8	-1.2	calme	Beau		17	7		112.4	225	
Bougie	244	72.2	+0.6	10.0	-0.1	E 1	clair		12	10		77.6	176	
Alger	58	73.5	+0.2	10.8	-0.8	calme	d	Belle	15	10		82.9	161	
Maison Carrée	45													
Cap Carbon	9	73.3	+1.4	12.0	0.0	SW 2	nuag^x	Houleuse	18	11		78.1	89	
Philippeville	47	72.2	+1.4	10.0	-1.0	W 2	d	Houleuse	15	9	3.0	245.0	125	Pluie matinale d'hier
Cap de Garde	183	72.1	+1.0	13.0	-1.0	W 3	couvert	Houleuse	17	"		78.8		
La Calle	12	"	"	11.8	-3.2	WSW 1	8 nuag^x	Houleuse	16	11		130.0	154	
Bizerte	4													
Tunis	4	70.3	+2.3	8.0	-0.5	W 3	clair		16	8		36.2	81	
Sfax	4	67.9	+0.8	8.2	-2.0	NW 2	d	Agitée	19	1			83	
Gabès	5	71.0	-0.4	7.0	+4.0	SW 3	clair		17	2		13.2		
Tataouine	330	70.7	+0.3	9.9	+5.0	S 4	clair		15	8		22.0	122	
Sidi Bel Abbès	475	73.5	+1.8	1.4	-2.6	SE 1	d		"	"			102	gelée blanche
Saïda	800	"	"	4.2	-1.0	SE 1	clair		18	4		26.6	90	
Mascara	500	72.9	+1.3	5.2	-0.2	N 1	d		14	4		39.0	96	
Bou Saada	470	"	"	4.0	-0.6	S 1	d		16	3		11.4	64	
Géryville	1081	72.9	+0.5	5.2	+0.2	E 1	d		15	5		43.0	58	
Djelfa	1144	72.6	+0.4	0.0	-2.8	WNW 1	d		9	-3		34.9	91	
Médéa	920	74.6	+0.8	-0.1	-0.1	NE 2	clair		11	-2		43.0	74	gelée
Miliana	1	73.0	+0.7	2.8	-1.2	NE 1	d		10	2		65.0	206	
Orléansville	145	74.3	+1.0	6.8	+1.0	calme	8 nuag^x		10	3			104	gelée blanche
Saint Aimé	1011	73.2	+0.7	6.0	+0.3	NW 3	Beau		8	5		167.4	108	
Tizi Ouzou	222	73.0	+0.7	4.8	-5.0	NE 1	brouillard		10	4		205.0	83	
Sougueur	1100	74.0	+2.2	0.8	-4.0	NNE 3	d		15	0		33.5		
Sétif	1100	74.4	+2.6	2.2	-3.3	NE 2	Beau		11	1		53.9	65	gelée blanche
Bougie	1114	74.8	+2.5	2.6	-2.6	ESE 1	couvert		10	-1		17.7		
Constantine	1												82	
Guelma	227	72.3	+1.3	6.8	-4.9	calme	nuag^x		14	5		86.2	86	
Tébessa	1	74.3	+2.6	5.0	-2.0	calme	couvert		12	3				
Bône	1													
Bône Salines	1027	69.1	-2.7	0.0	-1.0	W 1	Beau		"	-1				
Souk Ahras	1100	72.2	+0.7	2.2	+0.5	SW 1	clair		12	0		11.0	74	gelée
Souk Arras	1120	74.3	+1.6	0.1	-0.6	NW 4	d		11	-2		4.0		
Aflou	1400	78.9	"	-0.2		SW 1	d		10	-3		13.3		
Biskra	1	77.7	+0.4	-1.1	-0.7	calme	clair		14	"		7.0	62	gelée
Bou Saada	1													
Sfax	1													
Bariéka	1	"	"	0.8	-4.2	NE 2	clair		16	4		8.7	40	
Djemb Bechar	1	69.0	-1.1	7.0	+3.1	N 1	clair		17	2				
Lac Fetto	1	72.7	+1.3	5.0	+1.0	N 1	d		13	1			3	
Biskra	1	72.0	+1.3	9.0	-1.0	N 3	d		21	0			25	
Touggourt	1	72.2	+1.5	6.2	+1.0	SW 1	d		12	2		20.0	10	
El Oued	1	"	"	6.0	+1.7	WNW 1	d		12	4			2	
Tuggurt	1													
Ghardaïa	1	75.6	+1.1	6.2	-0.1	NW 1	clair		16	4			5	
Ghardaïa	1	74.0	+1.8	4.0	+2.0	NNE 1	d		"	2				
El Goléa	1	72.0	+1.6	5.0	-1.0	N 2	d		"	5				
Beni Abbès	1	68.9	-0.5	2.0	0.0	NNE 1	d		16	2				
Tamanrasset	1	69.9	+0.2	6.0	-0.6	NE 3	clair		18	4				
Adrar	1	"	"	3.0	-1.0	E 4	Beau		22	3				
In Salah	1	65.5	0.0	10.0	0.0	NNE 6	nuag^x		"	10				
In Ecker	1	"	"	7.0	"	ENE 1	clair		"	"				
El Golea	1	"	"	11.0	0.0	SE 2	Beau		"	9				
Biskra	1	"	"	12.0	0.0	NNE 6	d		"	"				
Tuggurt	1	"	"	14.0	0.0	calme	nuag^x		"	8				
Bilma	1													

Situation générale et prévision en Algérie. Le baromètre a haussé sur le Nord-Ouest et le Sud-Est de l'Europe ainsi que sur presque tout le bassin méditerranéen et l'Afrique du Nord. Un anticyclone recouvre l'Europe continentale et l'Afrique du Nord (Romilly 781 - Alfou 779^m/m) tandis qu'une dépression occupe l'océan Atlantique (Angoy 728^m/m). Un minimum relatif se tient sur le Sahara occidental (Beni-Abbès 769^m/m).

En Algérie, ce matin, le ciel est nuageux à l'Est, beau ailleurs. Les vents sont variables à l'ouest, du secteur Ouest faibles à l'Est. Il a plu peu ce matin sur la Tunisie.

La mer est houleuse de Cap Carbon à la Tunisie, belle ou peu agitée sur le reste de la côte.

Probabilité jusqu'à Midi. Hausse générale de pression. En Algérie, à l'Ouest : beau temps, vents du secteur Est faibles. A l'Est : nuageux s'éclaircissant. Vents du secteur Ouest faibles. Température en hausse.

	ORAN	ALGER	CONSTANTINE
Littoral et Tell	Beau temps Vents du secteur Est faibles	Beau temps Vents variables faibles	Nuageux s'éclaircissant Vents du secteur Ouest faibles
Hauts Plateaux	Beau temps Vents variables faibles	Beau temps Vents variables faibles	Nuageux s'éclaircissant Vents du secteur Ouest faibles
Sahara	Beau temps Vents de Nord à Est faibles	Beau temps Vents du secteur Nord faibles	Beau temps Vents de Nord à Nord-Ouest faibles

AVIS AUX PORTS	Golfe du Lion	Vents de Nord à Nord-Est faibles ou modérés
	Baléares	Vents variables faibles
	Oran	Vents du secteur Est faibles
	Alger	Vents variables faibles
	Bizerte	Vents du secteur Ouest faibles
VENTS EN ALTITUDE	Ouest Algérie	Secteur Est 4 à 6^m
	Sahara	Secteur Est 8 à 10^m
	Est Algérie	Nord-Ouest à Nord 12 à 10^m
	" Sahara	Nord-Ouest 10 à 12^m

Avis aux Agriculteurs

Température extrême

Stations	Max.	Min.
Paris	3	2
Nice	17	8
Biarritz	"	"
Strasbourg	"	"

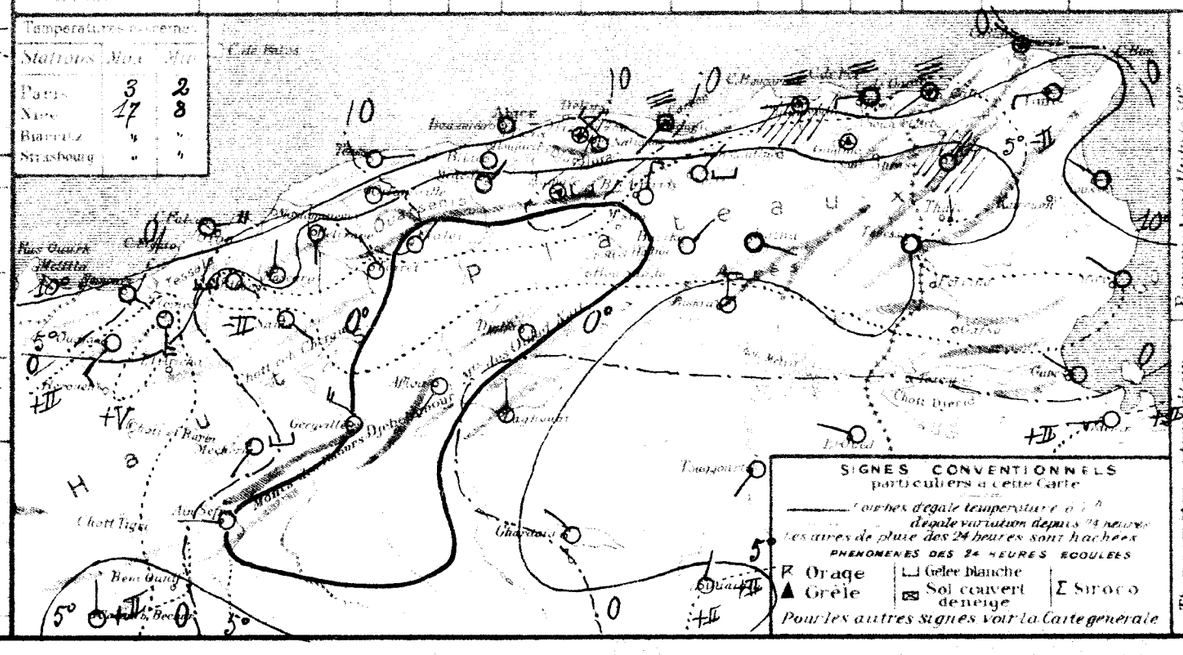

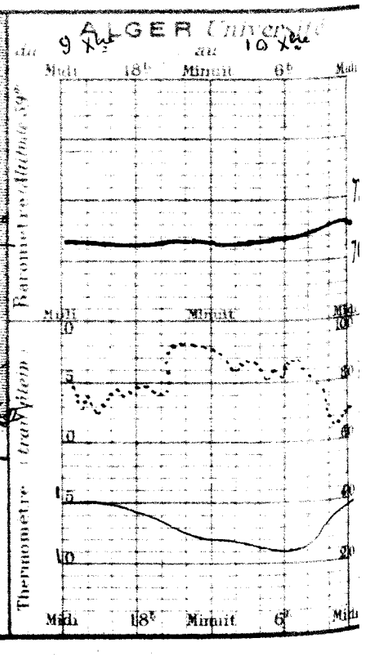

BULLETIN MÉTÉOROLOGIQUE DE L'ALGÉRIE

Samedi 11 Décembre 1926 — 7h Matin

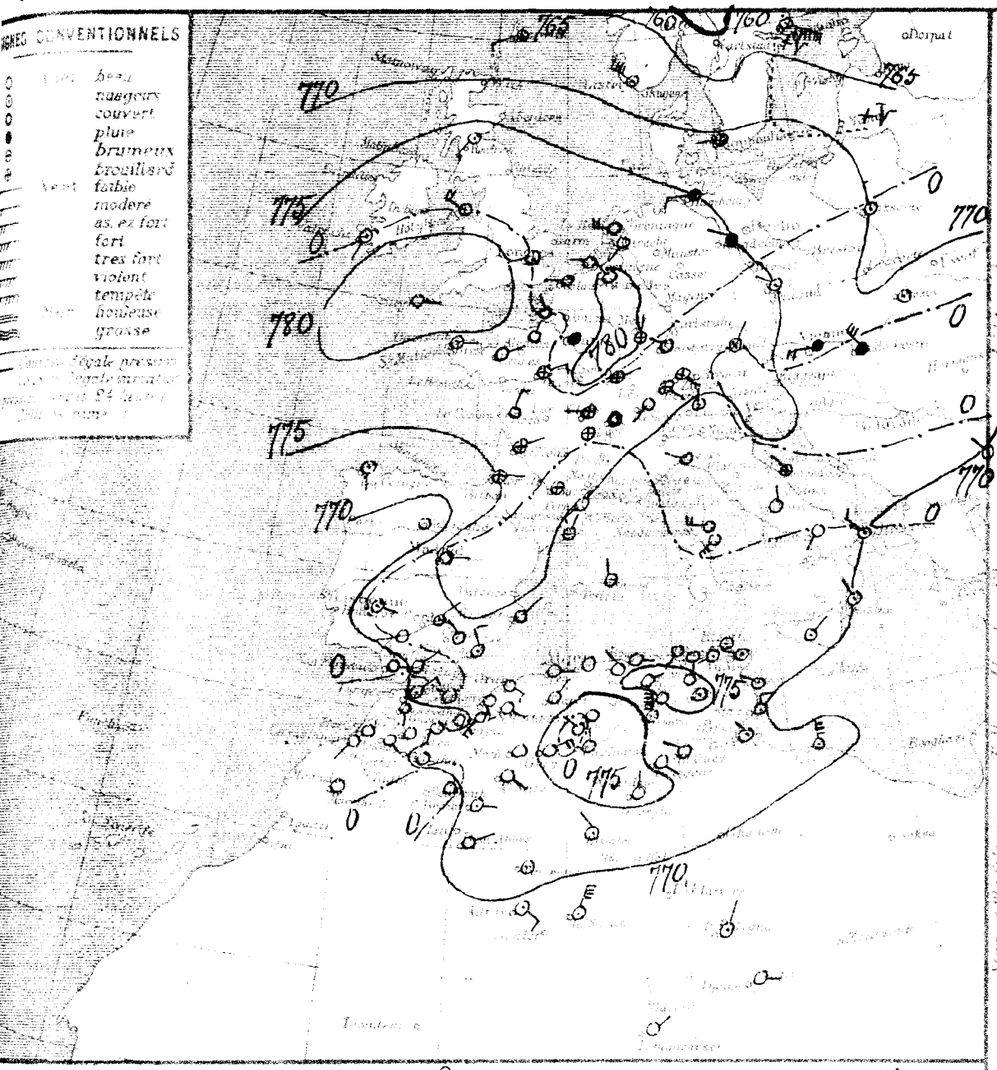

STATIONS	Altitude en mètres	Observation de 7 heures du matin: Pression à 0° et au niveau de la mer — Observation	Diff. en 24h	Température de l'air — Observation	Diff. en 24h	Vent — Direction et force de 0 à 9	Etat du Ciel	Etat de la Mer	Dans les 24 heures: Température extrême — max	min	Pluie en millimètres	Pluie de la veille 10h au 11 à 10h (millimètres)	PHENOMENES
Nemours	4	71.5	+1.0	11.8	+3.0	SSE 3	Beau	Agitée	14	9			
Beni Saf	4												
Oran	50												
Mostaganem	26												
Tenes	59	72.7	+2.0	11.2	-1.0	E 2	clair	Agitée	13	8		86	
Blida	267	73.5	-2.0	8.4	+0.6	Calme	d		16	8		337	
Bouzareah	344	71.8	-0.4	10.7	+0.7	E 1	d		12	10		254	
Alger	59	73.6	+1.1	10.5	-0.3	calme	d	Belle	15	9		244	
Maison Carrée	48	71.4	+1.1	3.2	-1.9	SW 1	d		16	3			
Bougie ~~Carbon~~	8	74.0	+0.7	12.0	0.0	E 1	clair	Belle	15	11		167	
Philippeville	42	73.2	+1.0	8.7	-1.3	SW 2	d	Belle	15	8		370	
Cap de Garde	165	74.3	+2.2	12.0	-1.0	S 2	Beau	Belle	19	11			
La Calle	10	"	"	11.2	-0.6	WSW 1	Brumeux	Agitée	17	10		284	
Bizerte	4												
Tunis	66	71.9	+1.6	8.6	-0.3	WNW 2	Brumeux		15	8	0.5	0.5	117 Brouillard
Sfax	8	70.0	+2.1	8.8	+0.6	N 3	Brumeux	Agitée	19	9		83	
Gafsa	360	72.6	+1.6	8.0	+1.0	SW 4	clair		18	3			
Tébessa	896	71.9	+1.2	8.8	-1.1	N 6	d		15	8		144	
Souk-Ahras	570	74.4	+0.9	7.0	"	SE 1	d		"	"		108	
Sétif	1000	"	"	5.4	+1.2	SE 4	d		17	5		115	
Mascara	500	73.5	+0.6	8.0	+2.2	S 1	d		18	6		155	
Relizane	7	"	"	3.5	-0.5	S 2	d		16	2		79	gelée blanche
Orléansville	110	73.8	+0.9	5.2	0.0	ENE 1	d		15	5		101	gelée blanche
Tiaret	1087	74.3	+1.7	2.2	+2.2	NE 1	d		15	2		126	
Vialar	1000	"	"	3.5	+3.5	NE 1	d		13	2		117	gelée blanche
Médéa	985	74.0	+1.0	4.2	+3.0	E 1	d		14	0		275	
Aumale	1100	"	"	3.2	-3.6	calme	d		10	3		177	gelée blanche
Col Nationale	842	73.9	+0.7	8.3	+2.3	NW 2	d		11	6		375	
Géryville	1082			4.7	-0.1	NE 1	brouillard		17	4		288	
Bordj Bou Arréridj	900	73.3	+1.3	2.1	+1.3	NE 1	clair		12	2			
Sétif	1079	75.2	+0.8	3.2	+1.0	ENE 1	d		12	2		119	gelée blanche
Biskra	1010	78.2	+3.4	-1.0	-3.6	calme	d		9	-2			
Constantine	650												
Mondovi	200	74.3	+2.0	5.3	-1.5	calme	clair		16	4		172	
Tébessa	863	75.9	+1.6	6.0	+1.0	calme	brumeux		12	3			
El Milia	12												
Aïn Sefra	1075	73.9	+4.8	0.0	0.0	SE 1	Beau		11				
Saïda	1102	73.8	+1.4	1.8	-0.4	calme	clair		13	0		85	gelée blanche
Géryville	1290	"	"	5.4	+3.3	ENE 4	d		12	2			gelée blanche
Aflou	1400	78.6	-0.3	1.0	+1.2	NW 1	d		11	0			
Djelfa	1140	79.3	+1.6	-1.5	-0.4	calme	d		13	0		69	gelée
Bou Saada	550												
M'Sila	400												
Barika	404	"	"	4.0	-4.0	N 1	clair		15	4		49	
Colomb Béchar	780	72.5	+3.5	7.0	0.0	E 2	Brumeux			2			
Laghouat	751	79.2	"	1.0	-2.0	N 2	clair		13	1		3	
Biskra	85	74.8	+2.8	8.0	-1.0	N 1	d		19	8		25	
Touggourt	69	74.1	+1.9	8.0	+1.8	SE 2	d		18	4		30	
El Oued	70	"	"	4.7	-1.3	WNW 1	d		20	3		2	
Tozeur	50												
Ghardaïa	526											5	
Ouargla	152	75.6	+1.6	4.0	0.0	N 2	clair			4			
El Golea	394	74.0	+2.0	4.0	-1.0	NW 1	Beau			4			
Beni Abbès	400	71.3	+2.4	4.0	+2.0	ENE 1	couvert			3			
Timimoun	264	71.6	+1.7	7.0	+1.0	calme	Brumeux			6			
Adrar		"	"	6.0	+3.0	SE 3	d			8			
In Salah		67.4	+1.9	11.0	+1.0	NNE 6	Beau			9			
F. Flatters		"	"	6.0	-5.0	NNE 2	clair			6			
F. Polignac		"	"	10.0	-2.0	E 2	d			9			
Djanet		"	"	13.0	-1.0	NE 1	d			12			
Tamanrasset													
Rabat													

Situation générale et situation en Algérie — Les variations barométriques ont été faibles et irrégulières depuis hier. Une dépression recourbe l'océan Arctique (Bjorno 759mm). Un anticyclone s'étend de la mer du Nord au Sahara (Scilly 781 — Djelfa 779mm). En Algérie, ce matin, le temps est beau sauf à l'extrême-Est du réseau et au Sahara occidental. Les vents sont faibles du secteur Est à l'Ouest et du secteur Sud à l'Est.

La mer est belle ou peu agitée

Probabilités (valable pour le lendemain) — Jusqu'à Midi. Baisse barométrique: Nord bassin méditerranéen — Maroc — Hausse: Sud bassin — Algérie — Tunisie. En Algérie: Beau temps — Vents d'Est à Sud faibles à l'Ouest, du secteur Sud faibles à l'Est. Température stationnaire.

	ORAN	ALGER	CONSTANTINE
Littoral et Tell	Beau temps. Vents d'Est à Sud faibles	Beau temps. Vents d'Est à Sud faibles	Beau temps. Vents du secteur Sud faibles
Hauts Plateaux	Beau temps. Vents d'Est à Sud faibles	Beau temps. Vents d'Est à Sud faibles	Beau temps. Vents du secteur Sud faibles
Sahara	Nuageux ou très nuageux. Vents d'Est à Sud faibles ou modérés	Nuageux. Vents de Nord-Est faibles	Beau temps. Vents variables faibles

Avis aux ports:
- Golfe du Lion, Baléares: Vents variables faibles
- Oran, Alger: Vents d'Est à Sud faibles
- Bizerte: Vents variables faibles

Vents en altitude:
- Ouest Algérie: Est à Sud 4 à 6
- " Sahara: Est à Sud 6 à 8
- Est Algérie: Nord à ~~Ouest~~ 4 à 6
- " Sahara: secteur Est 6 à 8

Avis aux Agriculteurs

Temperatures extrêmes

Stations	Max	Min
Paris	7	4
Nice	14	6
Biarritz	"	"
Strasbourg	"	"

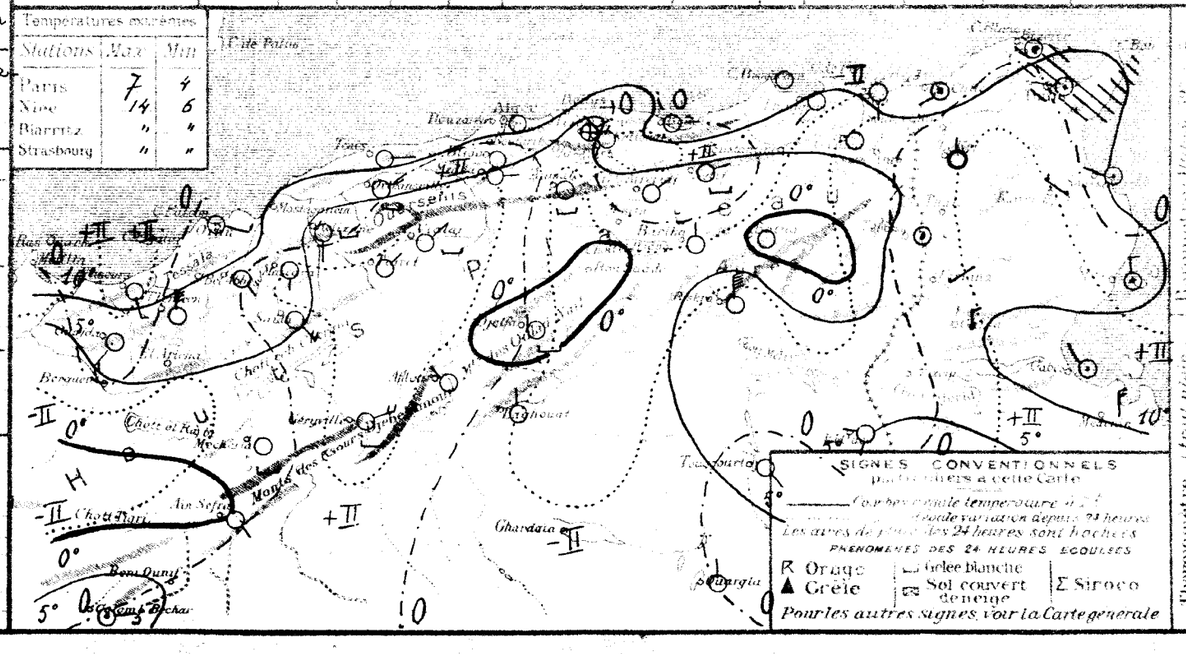

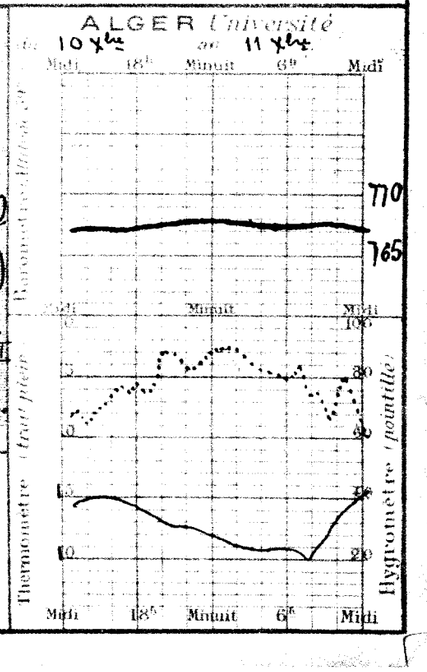

BULLETIN MÉTÉOROLOGIQUE DE L'ALGÉRIE

Dimanche 12 Décembre 1926

7h. Matin

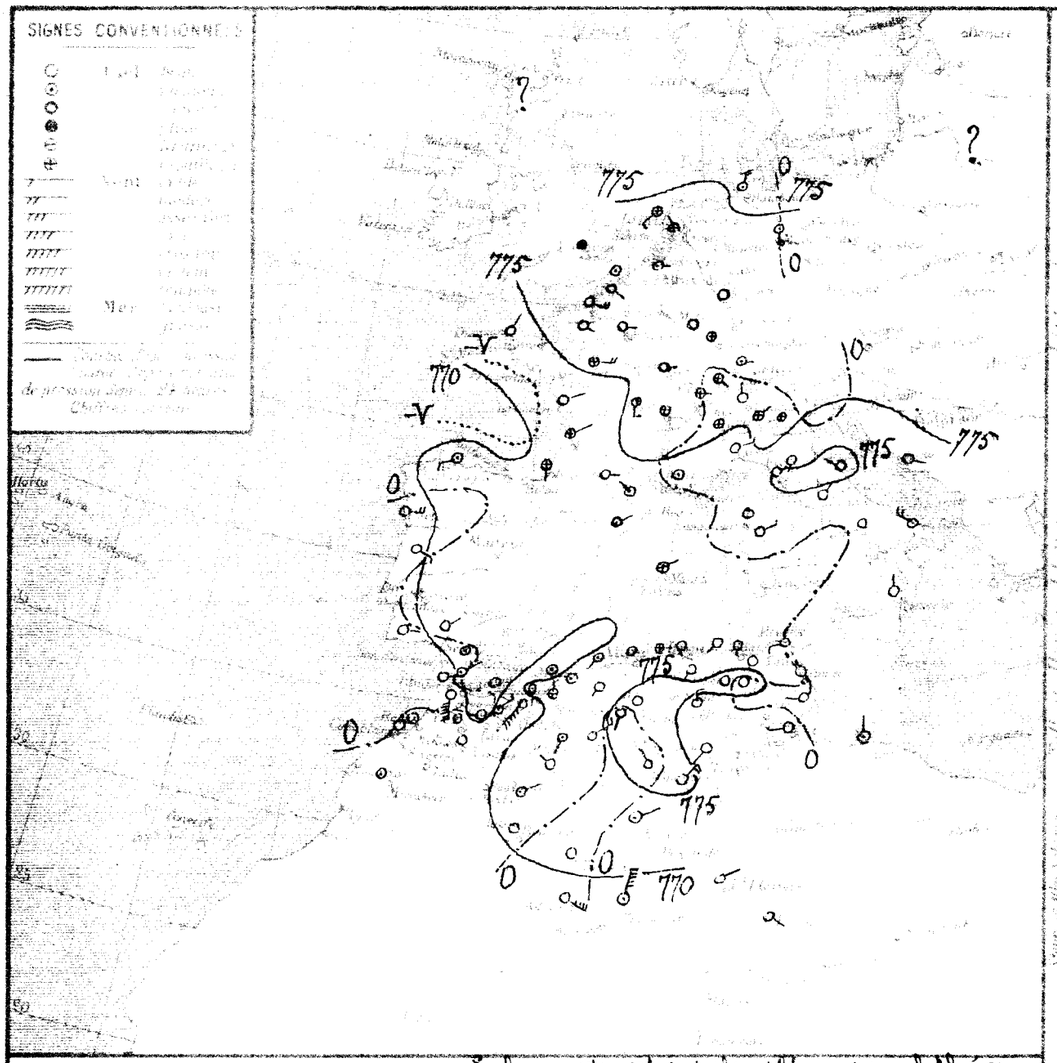

Stations	Altitude	Observation de 7 heures du matin: Pression réduite à 0 (millimètres)	Température moyenne de l'air (24 heures)	Température du sol (24 heures)	Vent (direction et force)	Ciel	État de la mer	Durée en 24 heures: Insolation (heures)	Durée en 24 heures: Température extrême du sol (24 heures)	Pluie en 24 heures (millimètres)	Pluie de 10h à 12h	Pluie de 10h à 10h (millimètres)	Phénomènes
Alger		70.5	-1.0	12.8	+1.0	S 2	mauv.	Belle	"	9			
Bou Saâda													
Médéa													
Orléansville													
Miliana		71.3	-1.4	11.4	+0.2	SW 1	mauv.	Belle	16	11		86	
Blida		72.5	-1.0	8.0	-0.4	calme	clair		18	8		337	
Boufarik		70.9	+0.9	11.2	+0.5	E 2	d		13	10		254	
Alger		71.7	-1.9	11.5	+1.0	calme	clair	Belle	15	10		244	
Maison Carrée													
Cap Caxine		72.4	-1.6	12.0	0.0	S 1	beau	8 Belle	15	"		167	
Philippeville		72.1	-1.1	8.0	-0.7	SW 1	clair	Belle	15	7		570	
Cap de Garde		73.2	-1.1	10.0	-2.0	S 1	beau	8 Belle	12	7			
Collo		"	"	10.0	-1.2	ESE 1	d	Belle	16	9		284	
Bougie													
Djidjelli		72.1	+0.2	7.8	-0.8	WSW 3	beau		15	7	0.5	117	
Sétif		73.0	+3.0	10.2	+2.0	W 2	clair	Agitée	18	11		83	
Biskra		69.4	-3.2	9.0	+1.0	SW 7	mauv.		17	5		144	
Tébessa													
Sidi Bel Abbès		72.3	-2.1	3.4	-3.6	N 1	brouill.		"	"		108	
Saïda		"	"	4.8	-0.6	S 2	mauv.		16	3		115	
Mascara		71.6	-1.9	7.2	-0.3	calme	8 mauv.		16	6		135	
Relizane		"	"	4.7	+1.2	NNE 1	d		18	4		75	
Orléansville		72.4	-1.4	4.3	-0.9	SSE 1	clair		16	4		101	gelée blanche
Tiaret		72.2	-2.1	4.0	+1.8	SW 1	beau		16	3		120	
Médéa		74.3	"	2.5	-1.0	NE 2	clair		13	-1		117	gelée
Médéa		71.6	-2.4	7.0	+2.2	NE 1	clair		13	0		271	
Miliana												177	
Miliana												275	
Port National													
Tizi Ouzou		71.5	"	5.2	+0.5	E 1	brouill.		17	5		288	
Bougie													
Sétif		73.8	-1.4	3.0	-0.2	SW 1	clair		16	2		119	
Bône		76.7	-1.5	-1.0	0.0	calme	d		13	-3			
Constantine													
Guelma		72.9	-1.4	3.0	-2.3	calme	clair		17	2		172	
Tébessa		76.2	+0.3	1.0	-5.0	calme	clair		12	0			
El Kantara													
Souk Ahras		72.8	-1.1	-1.0	-1.0	NW 1	beau		11	-2			
Bône		72.3	-1.3	4.0	+1.2	SSW 2	mauv.		12	0		85	
Souk Arras		74.4	"	-0.1	-3.5	ENE 4	clair		12	-1			
Aïn Beïda		79.5	+0.9	-0.2	-0.8	SW 1	d		11	-2			
Biskra		78.2	-0.8	-1.5	0.0	calme	clair		15	"		69	
Bou Saada													
Msila													
Batna												49	
Djebel Berdiar		71.8	-0.7	5.0	-2.0	ENE 2	mauv.			3			
Laghouat												3	
Géryville		73.8	-1.0	6.0	-2.0	N 3	clair		19	"		25	
Touggourt		73.2	-0.9	6.2	-1.2	SW 1	beau		18	3		30	
El Oued												2	
Ouargla													
Ghardaïa		77.3	+1.1	4.4	-0.8	NW 2	beau		16	3		5	
Ghardaïa		75.2	-0.4	3.0	-1.0	NE 4	clair		"	3			
Biskra		72.7	-1.3	6.0	+2.0	ENE 2	8 mauv.		"	4			
Beni Abbès		70.3	-1.0	5.0	+1.0	calme	clair		"	5			
Timimoun		72.0	+0.4	6.0	-1.0	"	d		"	6			
Mzab		"	"	3.0	-1.0	SE 6	d		"	"			
In Salah		65.9	-1.5	11.0	0.0	NNE 7	8 mauv.		"	10			
Fort Flatters		"	"	5.0	"	ENE 2	d		"	"			
Fort Polignac		"	"	7.0	+1.0	SE 1	clair		"	6			
Djanet													
Tamanrasset													
Kabat													

Signalement général

Le baromètre a baissé à l'ouest de l'Europe et sur l'Algérie - La pression reste élevée sur l'Europe continentale et l'Afrique du Nord (Mayence 780 - Djelfa 778mm).

En Algérie, ce matin, le ciel est nuageux à l'Ouest, beau au centre et à l'Est - des vents sont variables et faibles, le secteur Sud dominant. La mer est belle.

Probabilités

Jusqu'à Midi - Variations faibles et en baisse sur le Bassin méditerranéen - Algérie - En Algérie, à l'Ouest: temps nuageux - A l'Est beau temps - Vents variables faibles secteur Sud dominant - Température en hausse.

	CRAN	ALGER	CONSTANTINE
Littoral et Tell	Nuageux - Vents variables faibles secteur Sud dominant	Nuageux - Vents variables faibles secteur Sud dominant	Beau temps Vents variables faibles secteur Sud dominant
Hauts Plateaux	Nuageux - Vents variables faibles secteur Sud dominant	Nuageux - Vents variables faibles secteur Sud dominant	Beau temps Vents variables faibles secteur Sud dominant
Sahara	Beau ou peu nuageux Vents du secteur Est modérés	Beau ou peu nuageux Vents du secteur Nord modérés	Beau temps Vents variables faibles

Avis aux ports

Golfe du Lion, Baléares, Oran, Alger, Bizerte: Vents du secteur Nord faibles

Golfe du Lion, Baléares, Oran, Alger, Bizerte: Vents variables faibles secteur Sud dominant

Vents en altitude

Ouest	Algérie	
"	Sahara	
Est	Algérie	
"	Sahara	

Avis aux Agriculteurs

Température extrêmes

Stations	Max	Min
Paris	5	3
Nice	"	"
Biarritz	"	"
Strasbourg	"	"

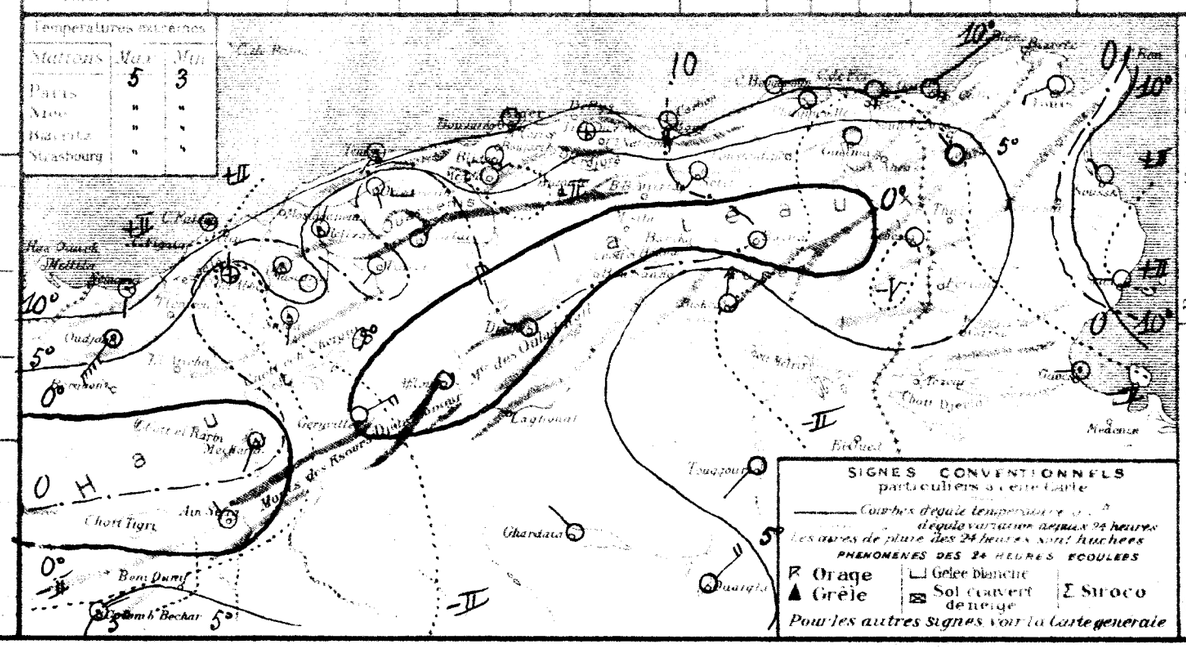

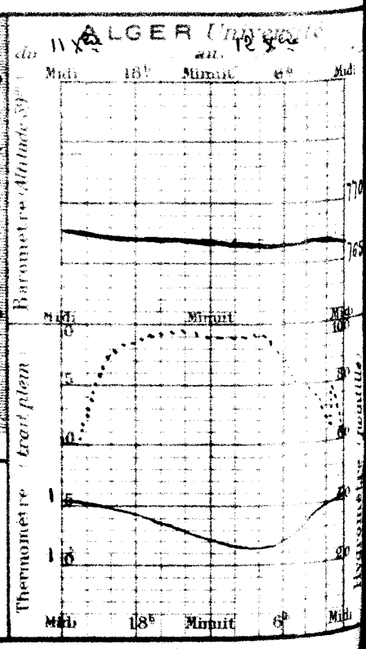

BULLETIN MÉTÉOROLOGIQUE DE L'ALGÉRIE

Lundi 13 Décembre 1926

7h. Matin

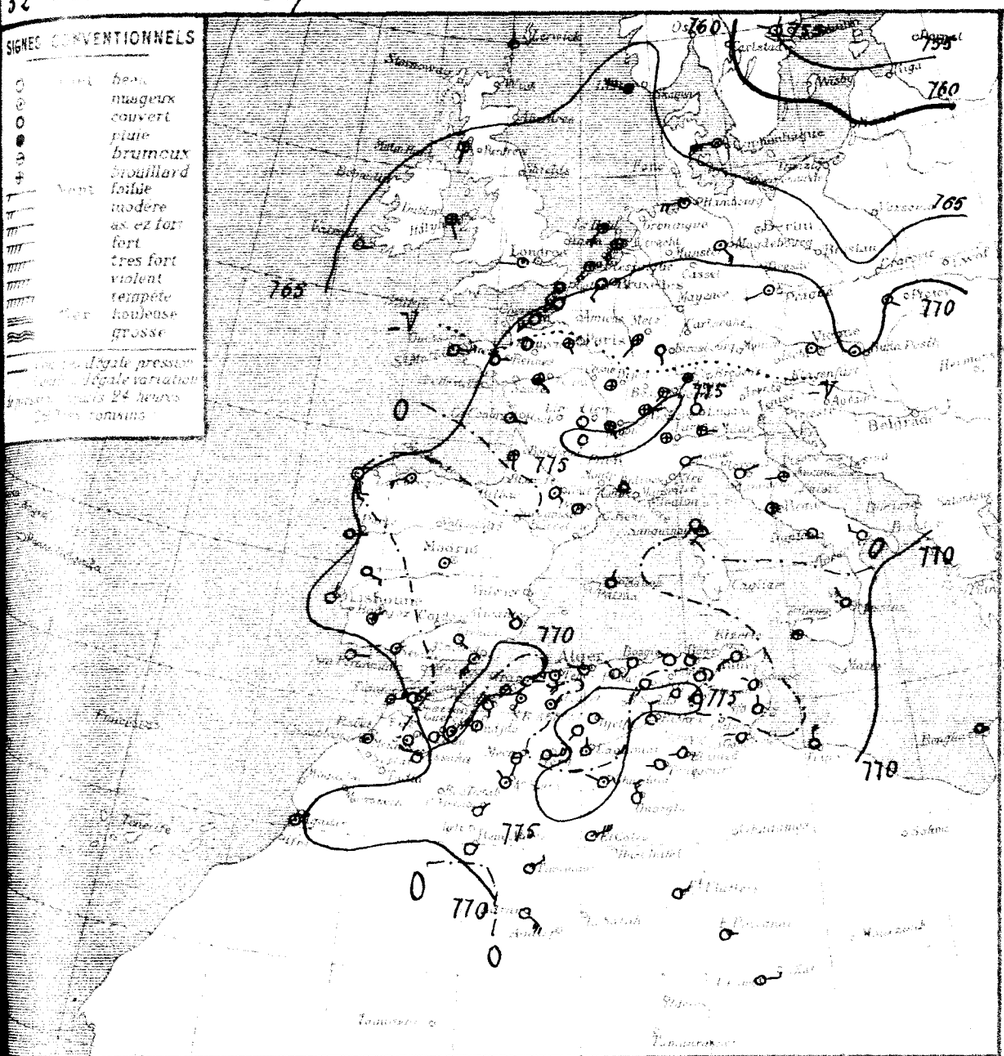

STATIONS	Altitude en mètres	Observation de 7 heures du matin: Pression à 0° et au niveau de la mer — Observation	Pression — diff. en 24 h.	Température de l'air — Observation	Température — diff. en 24 h.	Vent — Direction et force de 0 à 9	Etat du Ciel	Etat de la Mer	Dans les 24 heures: Température extrême — max.	Température extrême — min.	Pluie en millim.	Pluie du 1er Sept. au 31 Août en millim.	PHÉNOMÈNES
Littoral													
Nemours	4	70.6	+0.1	9.2	-3.6	S 1	clair	Belle	16	9			
Beni Saf	3												
Oran	53												
Mostaganem	26	69.8	"	12.0	"	E 3	Beau	Belle	17	11		86	
Tenès	39	70.2	-1.1	14.6	+3.2	S 4	Couvert	Belle	15	11			
Blida	267	72.2	-0.3	10.0	+2.0	calme	d		18	7		337	
Bouzaréa	344	70.7	-0.2	11.9	+0.7	S 2	d		13	11		354	
Alger	59	71.1	-0.6	12.5	+1.0	WNW 2	d	Belle	16	11		244	
Maison Carrée	48	69.1	"	6.8	"	W 1	Beau		17	4			
Beau Carlon	9	71.3	-1.1	14.0	+2.0	SW 2	Beau	calme	16	12		167	
Philippeville	47	71.2	-0.9	7.7	-0.3	NW 1	clair	Belle	15	8		370	
Cap de Garde	161	72.3	-0.9	9.0	-1.0	calme	d	calme	17	"			
Lac Salé	10	"	"	10.0	0.0	SSE 2	d	Belle	17	9		284	
Bizerte	4												
Tunis	30	71.9	-0.2	7.8	0.0	WSW 3	clair		17	7	0.5	117	
Sfax	5	70.9	-2.1	10.6	-0.2	N 2	d	calme	"	10		83	
Hauts Plateaux													
Ouajda	580	70.9	+1.5	9.0	0.0	W 1	mag.		18	5			
Tlemcen	806	70.8	"	8.9	"	S 1	clair		16	9		144	
Sidi Bel Abbès	478											108	
Saïda	800		"	7.0	+2.2	SE 4	Beau		17	6		115	
Mascara	596	72.9	+1.3	8.6	+1.4	SW 1	Couvert		15	7		135	
Relizane	70	"	"	7.5	+2.8	NNE 1	couvert		17	7		75	
Orléansville	112	72.0	-0.4	7.8	+3.5	W 2	Couvert		16	7		101	
Téniet	1025	72.7	+0.5	3.4	-0.6	calme	d		14	2		126	
Médéa	865	74.5	-0.3	2.0	-0.5	NW 2	d		12	1		117	
Médéa	915	72.6	+1.0	5.0	-2.0	SE 1	d		16	0		37	
Aumale	903		"	5.0	"	calme	mag.		15	3		177	
Fort National	942	71.0	"	8.2	"	NW 2	clair		14	7		275	
Tizi Ouzou	222	72.8	+1.3	4.0	-1.2	NE 1	Couvert		17	1		288	
Bordj Bou Arréridj	917	74.4		-0.5	"	SE 1	clair		14	-1			
Setif	1059	74.1	+0.3	2.4	-0.6	SW 2	d		15	-2		119	
Batna	1044	77.5	+0.8	-2.0	-1.0	calme	d		14	-2			
Constantine	662	"	"	3.0	"	NNE 1	d		15	-1			
Guelma	278	73.0	+0.1	3.2	+0.2	calme	d		16	2		172	
Tebessa	858	75.5	-0.7	2.0	+1.0	calme	d		13	-1			
Sahara													
El Aricha	1250												
Ain Sefra	1075	68.7	-4.1	3.0	+4.0	NW 1	Couvert		13	-1		85	
Mecheria	1105	72.7	+0.4	4.0	0.0	SSW 2	brume		12	3			
Géryville	1190	73.0	-1.4	1.5	+1.6	E 4	couvert		11	2			
Aflou	1428	78.4	"	0.0	"	SW 1	Beau		9	-2		69	
Djelfa	1160	77.4	-0.8	0.0	+1.5	calme	d		13	"			
Bou Saada	550												
M'sila	466												
Barika	484	"	"	8.0	"	N 1	clair		15	4		49	
Colomb Béchar	769	72.3	+0.5	6.0	+1.0	NE 1	clair		"	5			
Laghouat	751	78.4	"	2.0	"	N 2	mag.		18	5		3	
Biskra	125	74.2	+0.4	5.0	-1.0	N 3	clair		18	5		25	
Tougourt	85	75.5	+0.3	3.4	-3.4	W 1	d		17	1		30	
El Oued	70	"	"	3.2	"	W 1	d		17	1		2	
Touggourt	50												
Ghardaïa	528	77.0	+0.3	4.2	-0.2	WNW 1	mag.		15	1		5	
Ouargla	157			4.0	+1.0	N 4	clair		15	5			
El Goléa	394	75.4	+0.7	5.0	-1.0	ENE 5	Couvert		15	5			
Beni Abbès	479	70.4	+0.1	7.0	+2.0	calme	clair		"	"			
Timimoun	294	71.9	-0.1	7.0	+1.0	NE 3	couvert		"	5			
Adrar		"	"	4.0	-1.0	SE 5	Beau		"	4			
In Salah													
Fort Flatters		"	"	5.0	0.0	ENE 1	clair		"	"			
Fort Polignac		"	"	7.0	0.0	E 1	d		"	5			
Djanet		"	"	7.0	"	E 3	d		"	6			
Tamanrasset													
Rabat													

Situation générale et situation en Algérie — Les variations barométriques ont été faibles et irrégulières. La pression reste élevée sur le centre et le Sud de l'Europe (de Prague 776mm) et le bassin méditerranéen et l'Afrique du Nord (Laghouat 778mm). Un anticyclone se tient sur l'Islande (Seydisfjord 770mm) tandis qu'une dépression recouvre le Nord-Est du continent européen (Vardo 746mm).
En Algérie, ce matin, le ciel est brumeux à l'Ouest, beau à l'Est; les vents sont variables et faibles, le secteur Sud dominant.
La mer est belle.

Probabilité (valable pour le lendemain) — Jusqu'à Midi — Hausse générale de pression dans le Nord-Est bassin méditerranéen. En Algérie, à l'Ouest: temps brumeux, vents du secteur Sud faibles ou modérés. Température en baisse. A l'Est: temps beau ou brumeux, vents variables faibles. Température en hausse.

	ORAN	ALGER	CONSTANTINE
Littoral et Tell	Brumeux Vents du secteur Sud faibles ou modérés	Beau ou Brumeux Vents du secteur Sud faibles ou modérés	Beau ou Brumeux Vents variables faibles
Hauts Plateaux	Brumeux Vents du secteur Sud faibles ou modérés	Beau ou Brumeux Vents du secteur Sud faibles ou modérés	Beau ou Brumeux Vents variables faibles
Sahara	Beau ou peu nuageux Vents de Nord à Nord-Est faibles ou modérés	Nuageux ou peu nuageux Vents de Nord-Est faibles	Beau à Nuageux Vents du secteur Nord faibles ou modérés

Avis aux Ports:
- Golfe du Lion, Baléares: Vents variables faibles
- Oran, Alger: Vents du secteur Sud faibles ou modérés
- Bizerte: Vents variables faibles

Vents et altitudes:
- Ouest — Algérie: Sud à Sud-Ouest 6 à 8
- " — Sahara: Est à Sud 8 à 10
- Est — Algérie: secteur Sud 8 à 10
- " — Sahara: secteur Nord 8 à 10

Avis aux Agriculteurs

Températures extrêmes

Stations	Max.	Min.
Paris	4	1
Nice	"	"
Biarritz	"	"
Strasbourg	"	"

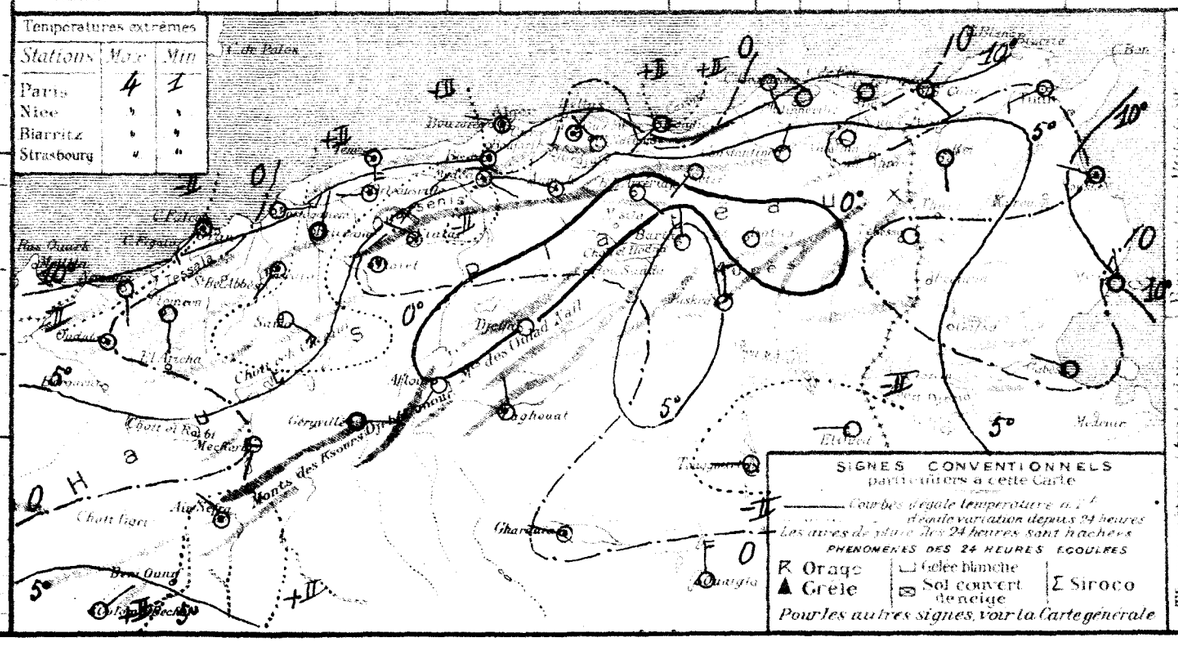

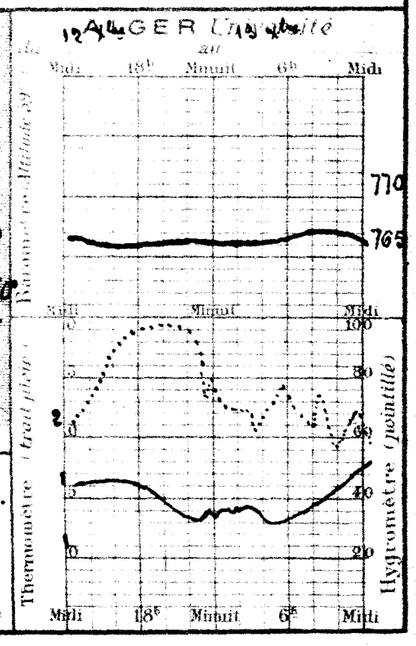

32 Année N° 348

BULLETIN MÉTÉOROLOGIQUE DE L'ALGÉRIE

Mardi 14 Décembre 1926

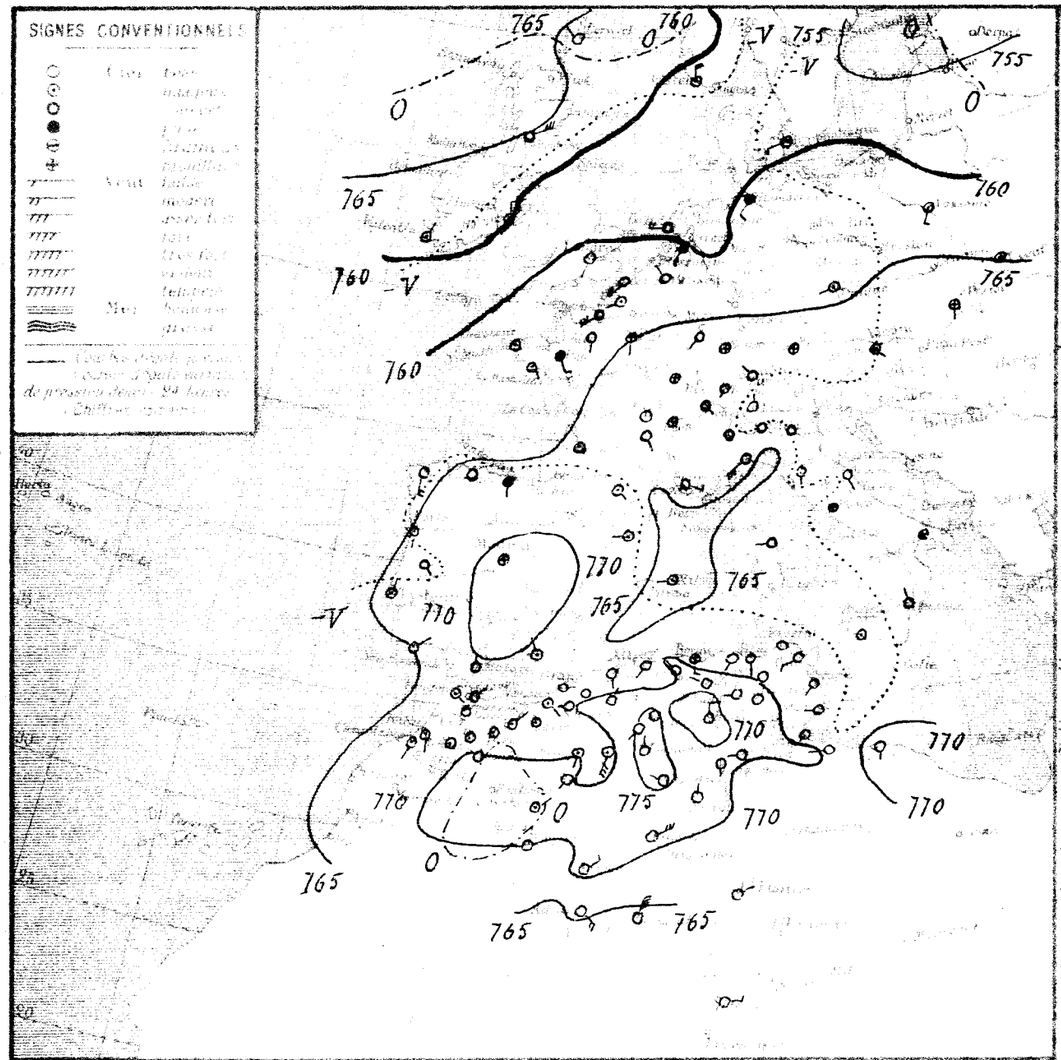

STATIONS	Altitude en mètres	Observation de 7 heures du matin: Pression à 0° ramenée au niveau de la mer, observation	diff. en 24 h.	Température de l'air, observation	diff. en 24 h.	Vent (direction et force de 0 à 9)	État du Ciel	État de la Mer	Dans les 24 heures: Température extrême, max.	min.	Pluie en millimètres	Pluie du 10 au 14 xbre matin	Pluie du 1er Sept. au 10 xbre matin	PHÉNOMÈNES
Aïn-Sefra	4	68.8	-1.2	8.3	-0.9	SE 2	nuag.	Belle	13	8				
Beni-Saf	1													
Oran	53													
Mostaganem	25													
Tenes	58	66.9	-3.3	12.2	-3.4	S 2	Beau	Belle	14	8			86	
Blida	267	69.2	-3.0	8.2	-1.8	calme	clair		15	8			337	
Bouzaréa	144	67.6	-3.1	11.4	-0.5	S 1	d		15	10			254	
Alger	58	68.2	-2.9	11.3	-1.2	SW 1	d	Belle	16	10			244	
Maison Carrée	46	66.0	-3.1	5.5	-1.5	SW 1	Beau		18	4				
Bougie Carlon	9	68.9	-2.4	14.0	0.0	S 3	nuag.	& Belle	18	10			167	
Philippeville	47	68.5	-2.7	7.2	-0.5	SW 1	Beau	& Belle	16	7			370	
Cap de Garde	161	69.1	-3.2	12.0	+3.0	S 2	d	Calme	19	11				
La Calle	10	"	"	8.7	-1.3	SSE 2	clair	& Belle	17	7			284	
Bizerte	1													
Tunis	16	68.1	-3.5	6.0	-1.8	NSW 3	clair		17	5		0.5	117	
Sfax	6	69.0	-1.9	7.0	-3.6	W 1	d	Agitée	19	4			83	
Gabès	780	68.7	-2.8	5.0	-4.0	calme	8 nuag.		16	3				
Biskra	500	69.9	-0.9	5.8	-3.1	NE 1	couvert		14	"			144	
Sidi-Bel-Abbès	470	69.8	-2.0	1.2	-3.4	W 1	Beau		"	"			108	gelée blanche
Saïda	800	"	"	3.4	-3.6	SE 4	clair		15	3			115	
Mascara	500	69.7	-3.2	4.8	-3.8	calme	Beau		16	4			135	
Relizane	70	"	"	3.1	-4.4	NNE 1	clair		12	2			75	gelée blanche
Orléansville	119	69.5	-2.5	3.0	-4.8	SSE 1	d		15	2			101	gelée blanche
Tiaret	1124	70.8	-2.9	2.0	-1.4	NNE 1	d		13	1			126	
Aïn-Sefra	1000	71.4	-3.1	1.0	-1.0	NE 2	d		9	-2			117	gelée
Médéa	917	69.3	-3.3	5.2	+0.2	NE 1	d		12	2			271	
Aumale	1065												177	
Fort-National	141	68.9	-2.1	7.5	-0.7	NW 2	clair		13	7			275	
Tizi-Ouzou	225	70.5	-2.3	4.5	+0.5	E 1	d		15	4			288	
Bordj-Bou-Arréridj	915	71.7	-2.7	-0.7	-0.2	N 1	d		13	-1				
Sétif	1096	70.6	-3.5	3.0	+0.6	WNW 2	Beau		10	1			119	
Batna	1144	74.2	-3.3	-1.8	+0.2	W 1	d		14	-3				
Constantine	687	"	"	2.1	-0.9	SSW 1	clair		15	2				
Guelma	227	70.1	-2.9	2.8	-0.4	calme	d		20	2			172	
Tébessa	857	72.3	-3.2	2.0	0.0	calme	d		14	0				
El-Aricha	1[illegible]													
Aïn-Sefra	1073	70.2	-2.8	-4.0	-7.0	SW 1	Beau		"	-4				
Méchéria	1107	70.0	-2.7	1.2	-2.8	SSW 1	8 nuag.		12	-2			85	
Géryville	1[illegible]	69.2	-3.8	1.3	-0.2	SSW 5	d		11	-3				
Aïn-Oussera	428	"	"	-0.2	-0.2	SW 1	clair		10	-3				
Djelfa	1144	76.3	-1.1	-3.4	-3.4	calme	d		10	"			69	Forte gelée
Bou-Saada	559													
Biskra	128													
Biskra	128	"	"	3.5	-4.5	N 1	clair		16	1			49	
Colomb-Béchar	806	72.6	+0.3	1.0	-5.0	NE 1	nuag.		15	0				
Laghouat	731	76.3	-2.1	0.0	-2.0	N 2	clair		"	-1			3	
Biskra	128	69.7	-4.5	5.0	0.0	N 3	Beau		18	5			25	
Touggourt	69	70.8	-2.6	5.2	+1.8	S 1	d		16	2			30	
El-Oued	72	"	"	4.9	+1.7	W 1	clair		18	3			2	
Tuggurt	3[illegible]													
Ghardaïa	460	75.2	-2.4	4.2	0.0	WNW 1	clair		15	0			5	
Ouargla	129	75.0	"	4.0	0.0	N 1	d		"	4				
El-Goléa	396	70.8	-2.0	7.0	+2.0	ENE 5	d		"	"				
Beni-Abbès	447	69.9	-0.5	2.0	-5.0	W 1	d		"	2				
Tamanrasset	1[illegible]	70.4	-1.5	7.0	0.0	NE 3	d		18	6				
Alger				4.0	0.0	SE 4	d		18	4				
In-Salah		65.7	"	9.0	"	NNE 6	d		"	9				
F. Flatters		"	"	5.0	0.0	ENE 2	d		"	"				
F. Polignac														
Planet														
Fort-Lamy		"	"	6.0	-3.0	E 3	Beau		"	6				
Kabra														

Situation générale et probabilités météorologiques. Le baromètre a partout baissé sauf au Nord de l'Europe. La dépression du Nord-Est de ce continent persiste (Pétersbourg 749mm) et se relie à travers les Iles Britanniques (Holyhead 750mm) à une autre dépression se trouvant sur l'océan Atlantique entre les anticyclones d'Islande (Reykjavick 770mm) et de Sud-Europe-Afrique du Nord (Epernade 773mm & Djelfa 776mm).
En Algérie, ce matin, le ciel est beau, les vents soufflent faiblement du secteur Sud.
La mer est belle.

Probabilités. Jusqu'à Midi. Baisse générale de pression. En Algérie : temps beau ou nuageux. Vents du secteur Sud modérés. Température en hausse.

	ORAN	ALGER	CONSTANTINE
Littoral et Tell	Beau ou Nuageux Vents du secteur Sud modérés	Beau ou Nuageux Vents du secteur Sud faibles ou modérés	Beau ou Nuageux Vents du secteur Sud faibles ou modérés
Hauts-Plateaux	Beau à nuageux Vents du secteur Sud modérés à assez forts	Beau ou Nuageux Vents du secteur Sud faibles ou modérés	Beau ou Nuageux Vents du secteur Sud faibles ou modérés
Sahara	Beau à nuageux Vents d'est à Sud faibles ou modérés	Beau temps Vents du secteur Nord faibles ou modérés	Beau temps Vents variables faibles

Avis aux ports:
- Golfe du Lion: Vents d'est à Sud modérés à assez forts
- Baléares: Vents variables faibles
- Oran: Vents du secteur Sud modérés
- Alger, Bizerte: Vents du secteur Sud faibles ou modérés

Vents en altitude:
- Ouest, Algérie: Sud à Sud-Ouest de 4 à 6
- Sahara: secteur Sud 6 à 8
- Est, Algérie: Sud à Sud-Ouest de 4 à 6
- Sahara: Ouest à Sud 6 à 8

Avis aux Agriculteurs

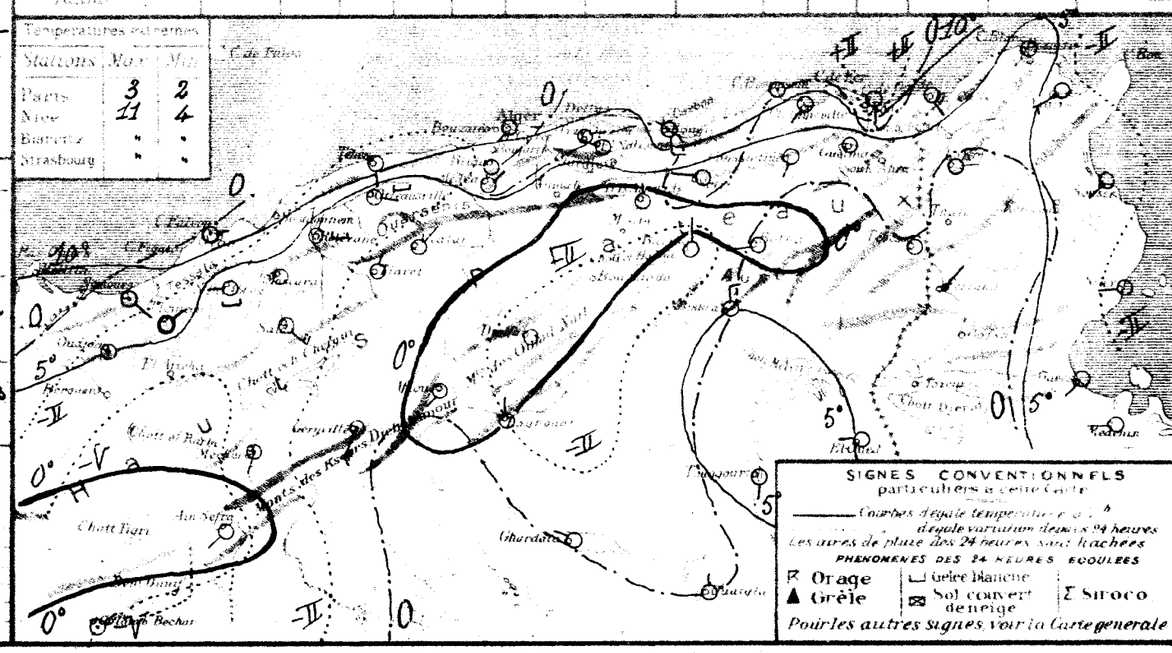

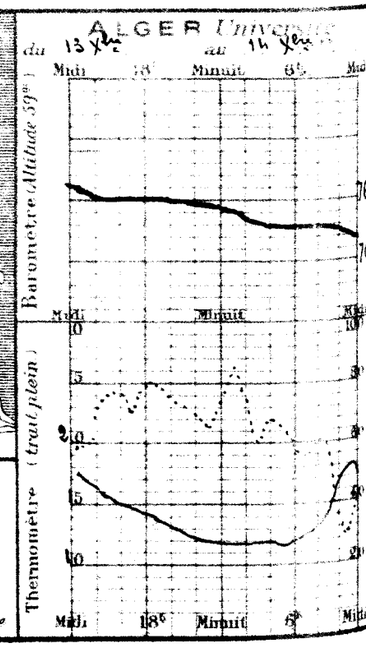

BULLETIN MÉTÉOROLOGIQUE DE L'ALGÉRIE

Année N° 349 — Mercredi 15 Décembre 1926 — 7h Matin

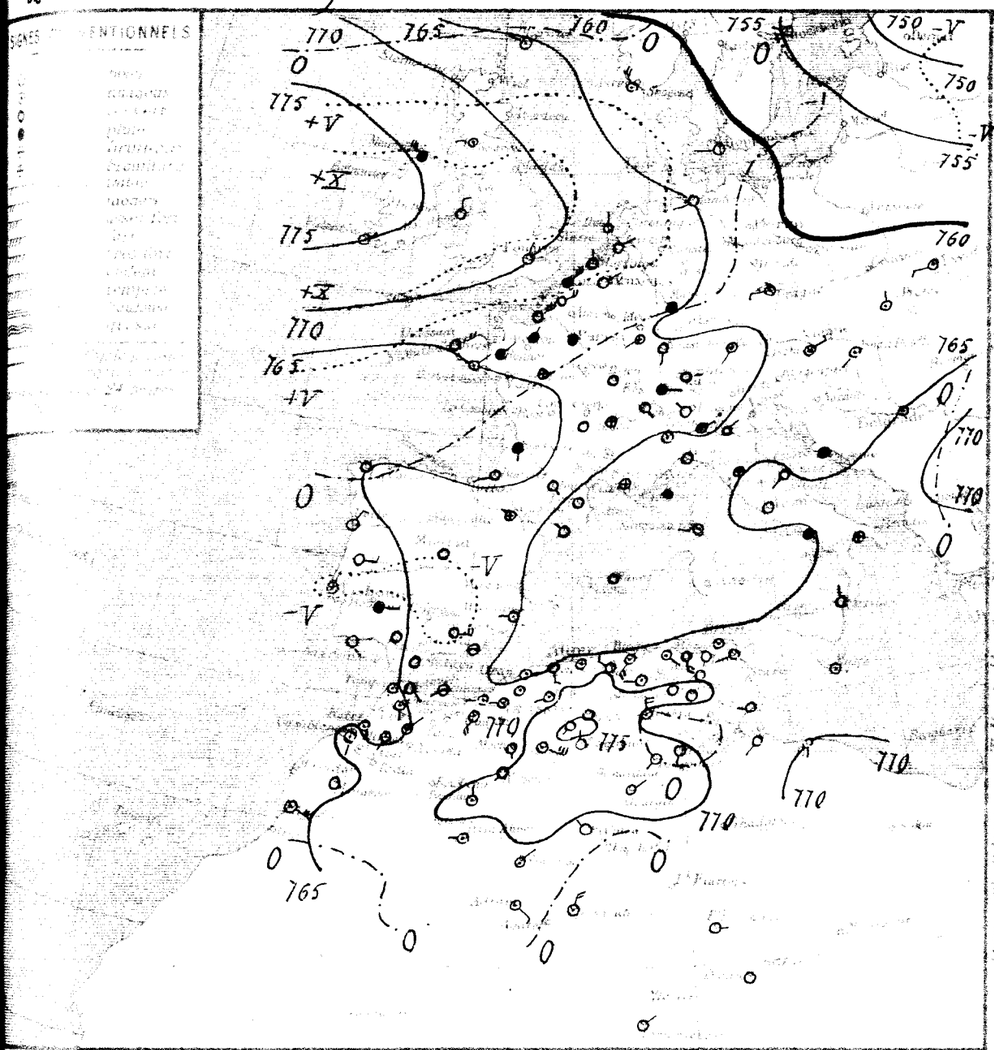

Situation générale et aspect probable du temps en Algérie — Le baromètre a baissé au Nord-Ouest et au Sud-Est de l'Europe où la pression est élevée (Valentia 775mm – Bucarest 770mm) ainsi que sur l'Afrique du Nord (Alger 777mm) – Des dépressions persistent au Nord-Est de l'Europe (Haparanda 750mm) et à l'Ouest de la Péninsule ibérique –

En Algérie, ce matin, le ciel est nuageux avec des éclaircies sur le Centre et l'extrême-Est des Hauts-Plateaux et au Sahara oriental – Les vents soufflent modérément de Sud-Ouest à l'Ouest, du secteur Sud à l'Est –

La mer est belle

Probabilité du temps en Algérie — Jusqu'à Midi – Hausse : Nord et Ouest Bassin méditerranéen – Ouest Algérie – Baisse : mer Cyrénaïque – Tunisie – Maroc – En Algérie, Ouest : temps couvert puis pluvieux, vents du secteur Ouest modérés – Température en baisse – Est : temps d'abord peu nuageux se couvrant ensuite – Vents des secteurs Sud à Ouest faibles ou modérés – Température en hausse –

	ORAN	ALGER	CONSTANTINE
Littoral et Tell	Couvert puis pluvieux Vents du secteur Ouest modérés	Nuageux puis couvert Vents du secteur Ouest faibles ou modérés	Peu nuageux puis couvert Vents des secteurs Sud à Ouest faibles ou modérés
Hauts Plateaux	Couvert puis pluvieux Vents du secteur Ouest modérés	Nuageux puis couvert Vents du secteur Ouest faibles ou modérés	Nuageux au Nord Vents de Sud à Sud-Ouest faibles ou modérés
Sahara	Beau ou Nuageux Vents de Nord-Est modérés	Beau ou Nuageux Vents du secteur Nord modérés	Beau temps Vents variables faibles ou modérés

Avis aux Pêcheurs
- Golfe du Lion — Vents de Nord-Est à Nord modérés
- Baléares — Vents du secteur Nord modérés
- Oran — Vents du secteur Ouest modérés
- Alger — Vents du secteur Ouest faibles ou modérés
- Bizerte — Vents des secteurs Sud à Ouest faibles ou modérés

Avis aux Agriculteurs
- Ouest Algérie — Sud-Ouest à Ouest 6 à 8m
- " Sahara — Nord à Nord-Est 10 à 12m
- Est Algérie — Sud à Sud-Ouest 6 à 8m
- " Sahara — Sud-Ouest à Nord-Ouest 8 à 10m

Stations	Max	Min
Paris	6	6
Nice	"	"
Biarritz	"	"
Strasbourg	"	"

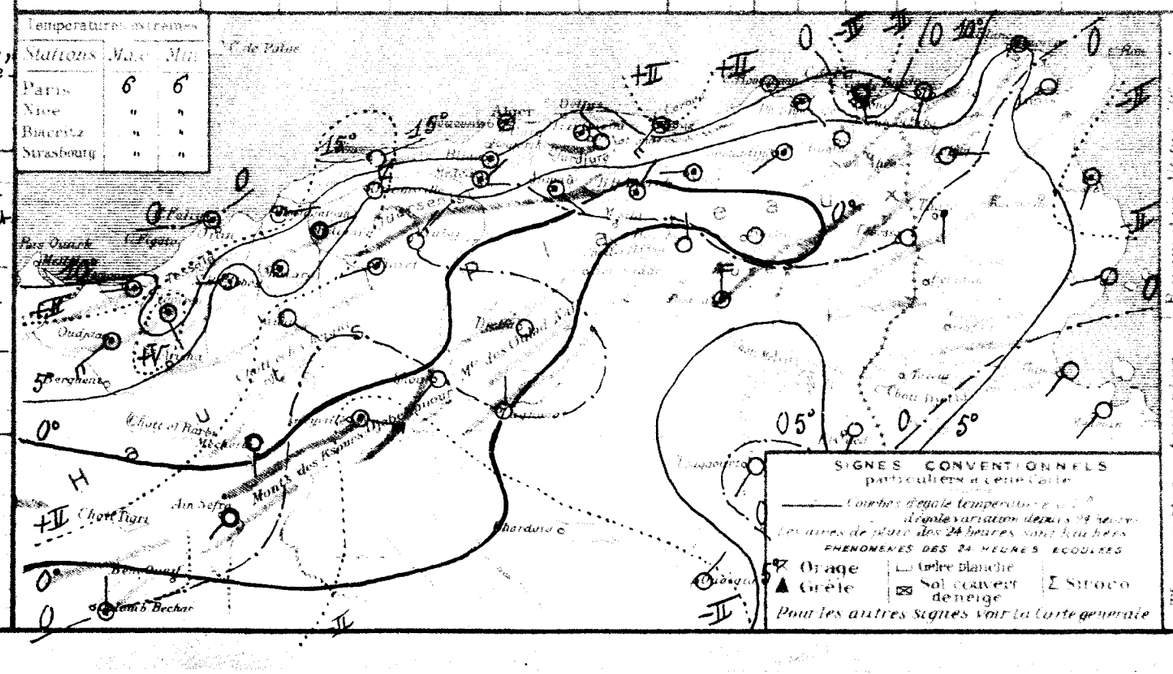

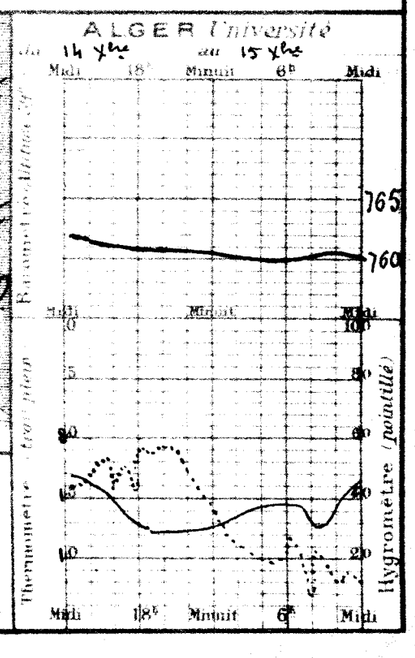

Stations	Nébulosité	Pression 0° au niveau de la mer (millimètres)		Température (centigrades)		Vent (direction et force de 0 à 9)	Etat du Ciel	Etat de la Mer	Durée de l'insolation (heures)		Pluie tombée en 24 heures (millimètres)	Pluie de la veille (millimètres)	PHÉNOMÈNES
		Hauteur	Réduite à 0°	Maxima	Minima				Observée	Possible			
Alger	8	667	-2.1	9.8	+1.5	W 2	nuag.	Belle	13	8			
Bône													
Oran													
Biskra		64.9	"	11.6	"	E 1	nuag.	Belle	19	8			
Tlemcen	3	64.9	-2.0	15.2	+3.0	S 3	Beau	Belle	17	12			
Biskra	0	65.9	-3.3	10.0	+1.8	calme	E nuag.		18	8		8	
Bougie	4	64.6	-3.0	13.4	+3.0	SW 1	clair		15	10		337	
Alger	3	65.3	-2.9	12.7	+1.4	calme	nuag.	Belle	18	12		254	
Maison Carrée	4	63.0	-3.0	8.0	+2.7	SW 1	d		13	5		244	
Bône	1	65.0	-3.9	16.0	+2.0	SW 4	nuag.	Calme	18	12			
Philippeville	4	65.3	-3.2	9.8	+2.6	SE 2	d	E Belle	14	7		167	
Cap de Garde		66.3	-2.8	8.0	-4.0	S 4	couvert	E. Belle	17	7		370	
La Calle		"	"	10.2	+1.5	SSW 1	Beau	Calme	18	9			
Bizerte												284	
Tunis		65.8	-2.6	5.6	-0.4	WSW 2	Beau		16	5	0.5	117	
Sfax		66.7	-2.3	6.0	-1.0	W 1	clair	Agitée	17	5		83	
Gabès		66.0	-2.7	9.0	+4.0	SW 4	E nuag.		19	5			
Tozeur		65.6	-4.3	11.2	+5.4	SSE 1	nuag.		11	9		144	
Sidi Bel Abbès		67.8	-2.0	3.4	+2.2	W 1	d		16	3		108	
Saïda		"	"	3.6	+0.2	SE 2	clair		14	3		115	
Mascara		66.6	-3.1	7.4	+2.6	calme	nuag.		17	7		135	
Relizane				5.2	+2.1	ENE 2	couvert		18	4		75	
Orléansville		66.4	-3.1	5.0	+2.0	NNE 1	Beau		15	4		101	
Tiaret		68.7	-2.1	2.9	+0.9	WSW 1	E nuag.		15	3		126	
Médéa		70.0	-1.4	1.0	0.0	NE 2	Beau		12	-1		117	gelée
Médéa		66.7	-2.6	5.2	0.0	NE 1	E nuag.		15	0		271	
Aumale		70.0	"	4.0	"	SE 1	d		13	3		177	
Fort National		66.4	-2.5	8.6	+1.1	NW 3	Beau		15	8		275	
Fort Gouraud		66.7	-3.8	4.5	0.0	E 1	nuag.		16	3		288	
Bordj-Bou-Arréridj		69.3	-2.4	-0.2	+0.5	NE 1	d		12	-1			
Sétif		68.7	-1.9	3.3	+0.3	W 2	d		14	1		119	
Batna		71.3	-2.9	-1.2	+0.6	calme	Beau		14	2			
Constantine				3.7	+1.6	WSW 1	nuag.		15	3			
Guelma		67.5	-2.6	3.2	+1.0	calme	Beau		18	2		172	
Tébessa		70.4	-1.9	2.0	0.0	calme	clair		15	-2			
El Aricha													
Aïn Sefra		69.6	-0.6	-3.0	+1.0	SW 1	couvert		11	-4			
Mascara		68.6	-1.4	2.0	+0.2	S 1	d		12	0		85	
Géryville		73.3	"	-2.1	-3.4	ESE 5	nuag.		11	-4			
Aflou		76.6	"	-0.1	+0.1	SW 1	clair		12	-2			
Djelfa		73.6	-2.7	-2.1	+1.5	calme	Beau		14	"		69	
Bou Saâda													
M'Sila													
Biskra		"	"	3.0	-0.5	N 2	clair		16	1		49	
Colomb-Béchar		71.1	-1.5	1.0	0.0	N 1	nuag.		"	1			
Laghouat		74.9	-1.4	0.0	0.0	N 2	Beau		13	-2		3	
Biskra		69.7	0.0	4.0	-1.0	N 4	E nuag.		18	3		25	
Touggourt		71.0	+0.3	6.2	+1.0	SW 1	Beau		17	2		30	
El Oued		"	"	4.5	-0.4	SSW 1	clair		18	2		2	
Ouargla													
Ghardaïa												5	
Guardafui		71.2	-1.8	1.0	-3.0	NE 2	clair		16	1			
El Golea		69.7	-1.3	5.0	-2.0	NW 1	d		"	5			
Beni Abbès		68.2	-1.7	1.0	-1.0	W 1	nuag.		"	1			
Timimoun		68.8	-1.6	5.0	-2.0	NE 2	d		"	4			
Adrar		"	"	3.0	-1.0	SE 3	d		"	3			
In Salah		65.7	+2.0	8.0	-1.0	NNE 4	d		22	8			
Ft Flatters													
Ft Polignac													
Djanet		"	"	7.0	"	E 1	clair		"	4			
Tamanrasset		"	"	5.0	"	calme	d		"	3			
Rabat		"	"	6.0	0.0	NE 2	d		"	5			

BULLETIN MÉTÉOROLOGIQUE DE L'ALGÉRIE

Jeudi 16 Décembre 1926 — 7 h. Matin

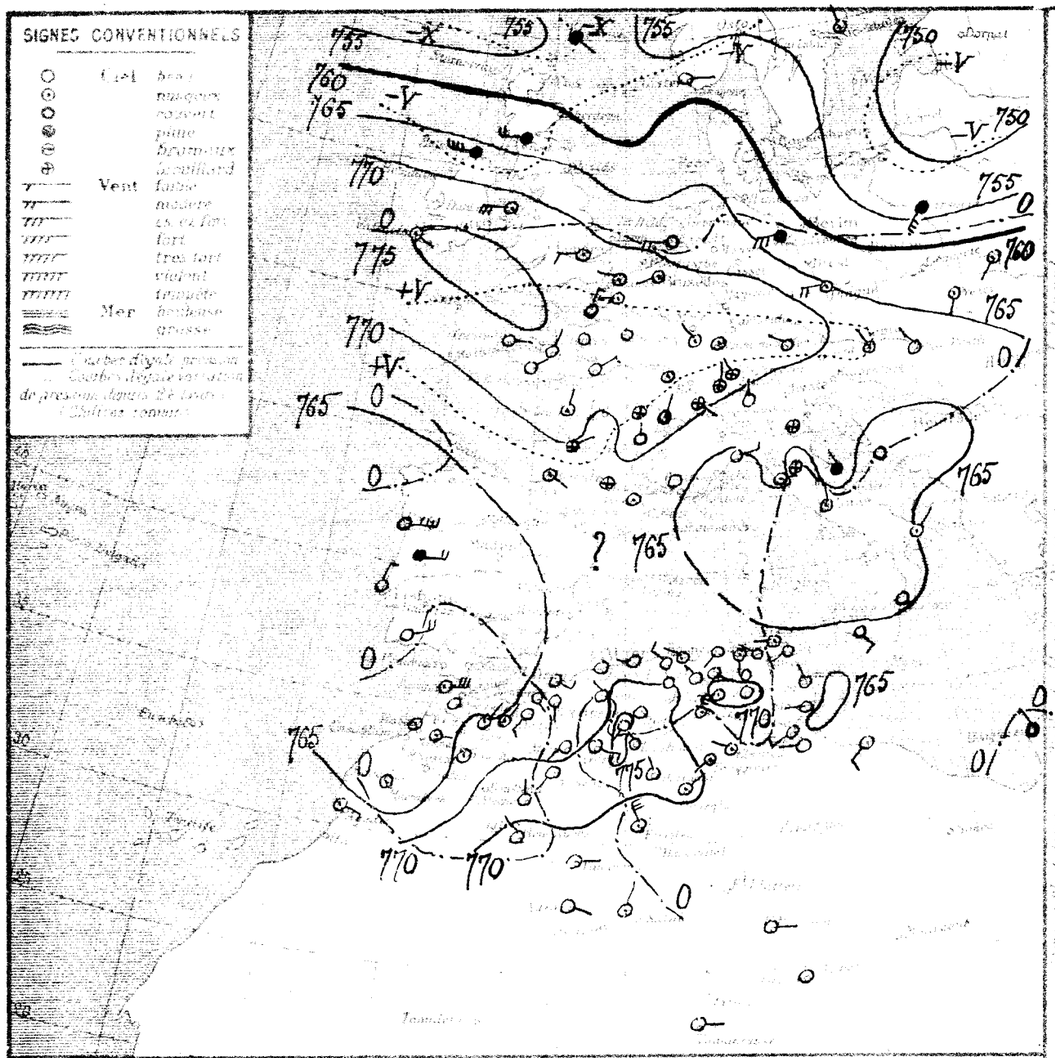

Stations	Altitude en mètres	Observation de 7 heures du matin: Pression à 0° et au niveau de la mer — Observation	Différence en 24 h.	Température de l'air — Observation	Différence en 24 h.	Vent — Direction — Force de 0 à 5	Ciel du Ciel	Etat de la Mer	Dans les 24 heures: Température extrême — Max	Min	Pluie en millimètres	Pluie du 10 au 16 Xbre (millimètres)	Pluie du 1er Sept. au 10 Xbre (millimètres)	PHÉNOMÈNES
Arbaoûs	4	66.8	+0.1	11.0	+1.2	SSE 2	Beau	Belle	14	9				
Sidi Saïd	3													
Oran	53													
Mostaganem	25	66.9	+2.0	12.2	-3.0	calme	Beau	Belle	17	9			86	
Tlemcen	38												357	
Biskra	267	66.5	+1.9	11.2	-2.2	SW 1	clair		15	10			254	
Bougzarea	344	67.1	+1.8	11.3	-1.4	W 1	clair	Belle	18	11			244	
Alger	59	65.0	+2.0	5.3	-2.7	SW 1	Beau		18	4				
Maison Carrée	41													
Cirta	9	67.2	+2.2	13.0	-3.0	WNW 2	nuag.	calme	"	12			167	
Philippeville	47	66.2	+0.9	8.3	-1.5	SW 2	clair	Belle	16	8			570	
Cap de Garde	161	66.6	+0.3	13.0	+5.0	S 2	nuag.	Calme	"	8				
Bône	13	65.3	-	9.9	-0.3	WNW 1	Beau	calme	18	9			284	
Guelma	[illegible]													
Tébessa	96	65.6	-0.2	6.5	+0.9	NSW 3	Beau		18	6		0.5	117	
Sétif	1	65.3	-1.4	6.0	0.0	W 1	d	Agitée	19	6			83	
Médéa	920	65.8	-0.2	9.0	0.0	SW 3	Beau		19	6				
Laghouat	1.[illegible]	65.3	-0.3	6.9	"	S 1	clair		15	"			144	
Géryville	1.[illegible]	68.4	+0.6	0.4	-3.0	S 1	d		16	0			108	gelée blanche
Aïn Sefra	[illegible]	"	"	3.6	0.0	SE 3	d		13	3			115	
Tiaret	[illegible]	67.9	+1.3	6.0	-1.4	calme	d		17	5			135	
Mascara	[illegible]	"	"	3.7	-1.5	SW 2	clair		14	3			75	gelée blanche
Orléansville	143	67.7	+1.3	3.8	-1.2	SE 1	d		16	3			101	gelée blanche
Téniet-el-Haad	[illegible]	68.7	0.0	3.2	+0.3	NW 1	d		16	3			185	
Médéa	[illegible]	70.6	+0.6	0.0	-1.0	NE 2	d		11	-2			137	gelée
Miliana	[illegible]	67.6	+0.9	3.5	-1.7	NE 1	d		15	1			271	
Boghari	[illegible]	"	"	1.8	-2.2	calme	Beau		11	2			177	gelée blanche
Aïn Oulmène	[illegible]	67.4	+1.0	2.3	-0.3	NW 3	clair		14	3			275	
Sétif	1081	68.3	+1.6	3.9	-0.6	E 1	d		16	3			288	
Djidjelli	2[illegible]	70.0	+0.7	-1.5	-1.3	calme	clair		12	-2				
Souk-Ahras	[illegible]	69.2	+0.5	2.7	-0.6	NW 1	Beau		13	1			179	
Tébessa	1[illegible]	72.6	+1.3	-2.8	-1.6	W 2	nuag.		12	-4				
Biskra	[illegible]	"	"	2.8	-0.9	ESE 2	Beau		15	2				
Touggourt	2[illegible]	67.9	+0.4	2.7	-0.1	calme	clair		18	2			172	
El Oued	6[illegible]	70.8	+0.8	2.0	0.0	calme	clair		15	-1				
Géryville	1[illegible]													
Aïn Sefra	1[illegible]	73.4	+3.8	-4.0	-1.0	SW 1	clair		11	-4				
Mécheria	1[illegible]	68.8	+0.8	1.5	-0.5	SW 1	d		13	0			85	
Géryville	1[illegible]	70.6	-2.7	-1.8	+0.3	ESE 4	d		11	-4				
Tiaret	1[illegible]	77.1	+0.5	-0.1	0.0	SW 1	d		13	0				
Laghouat	1160	74.8	+1.2	-4.6	-2.5	calme	clair		13	"			69	
Beni Saf	350													
Sidi-Bel-Abbès	4[illegible]													
Biskra	4[illegible]	"	"	0.9	-2.1	N 1	clair		16	0			49	
Colomb-Béchar	7[illegible]	71.2	+0.1	1.0	0.0	N 1	clair		16	0				
Laghouat	7[illegible]	74.7	-0.2	1.0	+1.0	NW 2	clair		13	-2			3	
Biskra	1[illegible]	69.0	-0.7	4.0	0.0	N 4	nuag.		18	3			25	
Touggourt	[illegible]	69.5	-1.5	6.2	0.0	SW 1	d		18	3			30	
El Oued	70	"	"	6.7	+2.2	WNW 1	d		18	4			2	
Figuig	50													
Ghardaïa	526	73.8	-1.1	4.1	-0.9	NNW 1	Beau		17	3			5	
Ouargla	157	70.4	-0.8	3.0	+2.0	NNE 3	nuag.		"	3				
El Goléa	394	69.2	-0.5	7.0	+2.0	NNW 5	d		16	5				
Beni-Abbès	4[illegible]	67.8	-0.4	2.0	+1.0	NW 1	Beau		"	1				
Timimoun	2[illegible]	69.0	+0.2	5.0	0.0	E 2	clair		17	4				
Adrar		"	"	3.0	0.0	E [illegible] 1	d		22	2				
In Salah		65.9	+0.2	10.0	+2.0	NNE 2	nuag.		22	7				
Fort Flatters		"	"						"					
Fort Polignac		"	"	7.0	0.0	E 1	clair		"	2				
Djanet		"	"	3.0	-2.0	Calme	d		"	2				
Tamanrasset		"	"	7.0	+1.0	E 1	d		"	2				
Rabat														

Situation générale et situation en Algérie. La pression s'est renforcée des Iles Britanniques à l'Algérie (Valentia 775mm - Alger 777mm). Une aire dépressionnaire recouvre le Nord de l'Europe (Bromo 750mm). Des minima se trouvent à l'Ouest du Maroc (Rabat 761mm) et sur l'Italie - Sardaigne (Iglesias 763mm).

Les vents sont variables et faibles.

En Algérie, ce matin, le ciel est beau ou nuageux.

La mer est belle.

Probabilité (valable pour le lendemain) Jusqu'à Mardi. Hausse barométrique: Bassin méditerranéen - Nord Afrique. En Algérie: Temps beau ou nuageux. Vents variables faibles. Température en hausse.

	ORAN	ALGER	CONSTANTINE
Littoral et Tell	Beau ou Nuageux Vents variables faibles	Beau ou Nuageux Vents variables faibles	Beau ou Nuageux Vents variables faibles
Hauts Plateaux	Beau ou Nuageux Vents variables faibles	Beau ou Nuageux Vents variables faibles	Beau ou Nuageux Vents variables faibles
Sahara	Beau temps Vents de Nord-Est faibles	Beau temps Vents du secteur Nord faibles	Beau temps Vents variables faibles

Avis aux ports		
	Golfe du Lion	Vents variables faibles
	Baléares	
	Oran	
	Alger	
	Bizerte	Vents du secteur Ouest faibles

Vents en altitude		
Ouest	Algérie	Nord-Est à Est 4 à 6
"	Sahara	Nord-Est 6 à 8
Est	Algérie	Nord-Ouest 4 à 6
"	Sahara	secteur Nord 6 à 8

Avis aux Agriculteurs

Températures extrêmes

Stations	Max	Min
Paris	"	"
Nice	"	"
Biarritz	"	"
Strasbourg	"	"

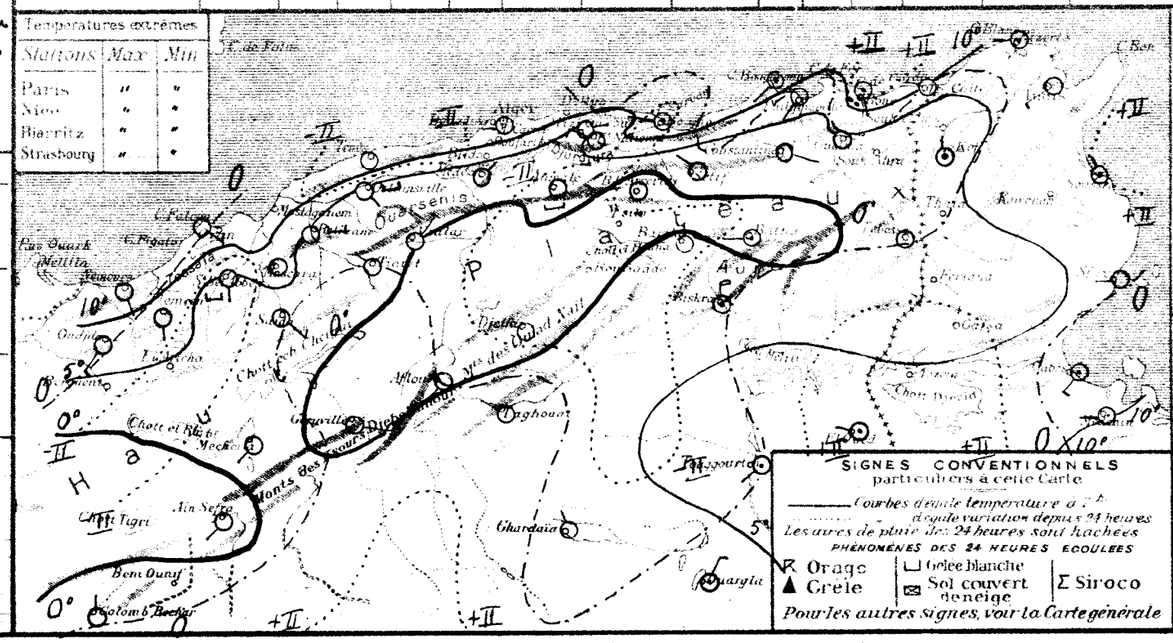

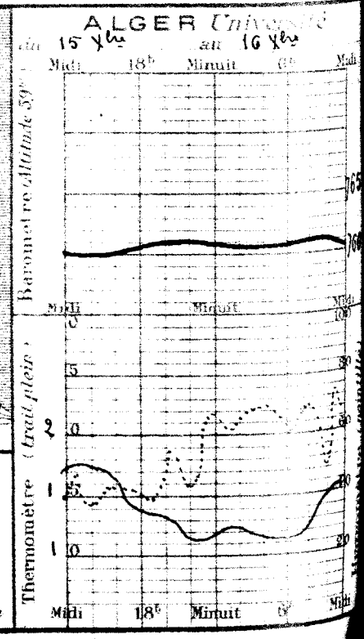

BULLETIN MÉTÉOROLOGIQUE DE L'ALGÉRIE

Vendredi 17 Décembre 1926 — 7h. Matin

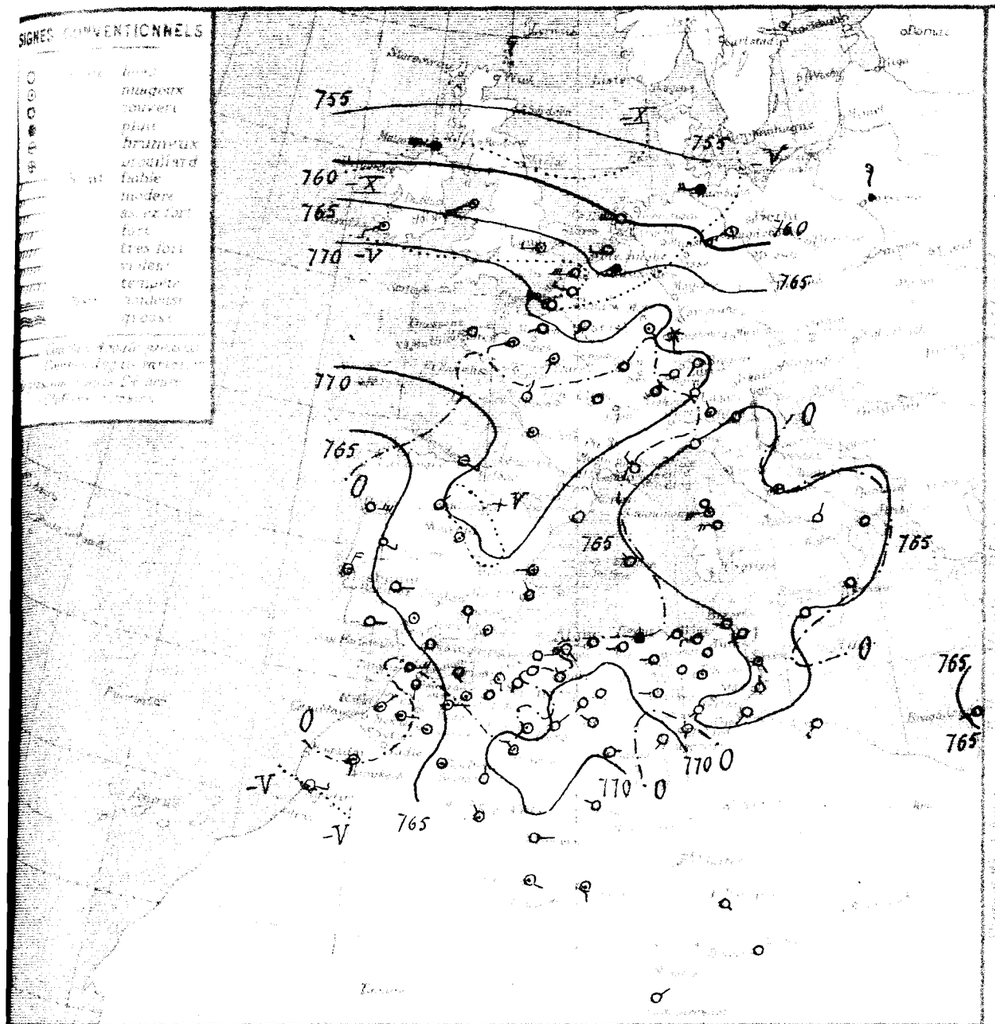

STATIONS	Altitude en mètres	Observation de 7 heures du matin: Pression à 0° ramenée au niveau de la mer — Observation	Diff. de la veille	Température de l'air — Observation	Diff. de la veille	Vent — Direction	Force	Etat du Ciel	Etat de la Mer	Dans les 24 heures: Température extrême — Maxima	Minima	Pluie en millimètres	Pluie 10 h. à 17 h.	Pluie depuis le 10 du mois jusqu'au 10 h.	PHÉNOMÈNES
Nemours	[illegible]	67.9	+1.1	10.2	-0.8	S	1	couvert	Belle	14	9				
Beni Saf	[illegible]														
Oran	[illegible]														
Mostaganem	[illegible]														
Tenes	[illegible]	66.3	-0.6	12.8	+0.6	SE	2	Beau	Belle	17	11			86	
Blida	[illegible]	67.5	"	9.2	"	calme		couvert		18	8			337	
Bougzoul	[illegible]	66.2	-0.3	11.0	+0.7	E	1	d		15	11			254	
Alger	[illegible]	66.8	-0.3	12.6	+1.3	calme		couvert	Belle	16	11			244	
Maison Carrée	[illegible]	64.5	-0.5	7.8	+2.5	SW	1	couvert		17	6				
Bourkika — Cantonnement	[illegible]	67.3	+0.1	12.0	-1.0	N	1	pluie	Calme	18	12	1.4	1.4	167	6-7h pluie
Philippeville	[illegible]	66.1	-0.1	10.3	+2.0	WSW	1	couvert	Belle	15	8	1.0	1.0	570	Pluie la nuit
Cap de Garde	[illegible]	66.5	-0.1	13.0	0.0	W	3	d	Belle	17	8	1.5	1.5		Pluie la nuit
Bône	[illegible]	"	"	11.4	+1.5	SSE	1	d	Belle	18	11	2.0	2.0	284	3-9h pluie
Bougie	[illegible]														
Sétif	[illegible]	64.9	-0.7	11.0	+4.5	NNW	2	couvert		17	11		0.5	117	
Tébessa	[illegible]	64.0	-1.3	7.2	+1.2	W	2	clair	Belle	20	6			83	
Biskra	[illegible]	67.0	+1.2	6.0	-3.0	calme		couvert		18	3				
Touggourt	[illegible]	66.5	+1.2	9.7	+2.2	ENE	2	Beau		11	9			144	
Géryville	[illegible]	68.4	0.0	0.6	+0.2	NNW	1	d		17	0			108	gelée blanche
Saïda	[illegible]	"	"	4.2	+0.6	SE	2	clair		10	4			115	
Mascara	[illegible]	67.8	-0.1	5.2	-0.8	calme		d		17	5			135	
Perrégaux	[illegible]	"	"	4.5	+0.3	SE	2	Beau		18	2			75	
Orléansville	[illegible]	66.9	-0.8	4.6	+0.8	NE	1	clair		17	4			101	gelée blanche
Tiaret	[illegible]	68.0	-0.7	4.3	+1.6	NNW	1	d		16	4			126	
Médéa	[illegible]	70.5	-0.1	-0.1	-0.1	SE	1	d		12	-2			117	gelée
Médéa	[illegible]	66.2	-1.4	6.8	+3.3	NE	1	couvert		16	1			271	
Aumale	[illegible]	"	"	2.5	+0.7	calme		d		13	3			177	
Saint Arnaud	[illegible]	66.9	-0.4	2.0	-0.5	N	2	d		15	6			275	
Fort National	[illegible]	67.2	-1.1	7.5	+3.6	NE	1	d		10	5			288	
Sidi Bel Abbès	[illegible]	66.9	-3.1	3.5	+5.0	NE	1	couvert		15	1				
Saïda	[illegible]	67.4	-1.8	5.0	+2.3	W	1	couvert		16	3			119	
Barika	[illegible]	69.2	-3.4	-1.4	+1.4	calme		Beau		15	-3				
Aïn Oussera	[illegible]														
Djelfa	[illegible]	67.2	-0.5	7.1	+3.4	calme		couvert		10	4			172	
Tiaret	[illegible]	69.5	-1.1	2.0	0.0	calme		couvert		15	0				
Aïn Sefra	[illegible]														
Aïn Sefra	[illegible]	73.2	-0.2	-2.0	+2.0	NW	1	couvert		13	-3				
Mogheur	[illegible]	68.0	-0.8	2.8	+1.3	calme		d		13	"			85	
Géryville	[illegible]	70.5	-0.1	-2.6	-0.8	NE	2	clair		13	-4				
Ghardaïa	[illegible]	74.2	-2.9	1.0	+1.1	SW	1	d		13	-3				
Laghouat	[illegible]	73.2	-1.6	-4.0	+0.6	calme		d		16	"			69	
Biskra	[illegible]														
Biskra	[illegible]	"	"	1.5	+0.6	N	1	clair		14	1			49	
Touggourt	[illegible]	69.7	-1.5	1.0	0.0	N	1	clair		"	1				
Laghouat	[illegible]	73.5	-1.8	1.0	0.0	NNW	1	d		12	0			3	
Biskra	[illegible]	67.2	-1.8	3.0	+1.0	W	1	Beau		18	4			35	
Touggourt	[illegible]	71.5	+2.0	3.8	-2.4	SW	1	d		17	0			30	
El Oued	[illegible]	"	"	1.1	-5.6	SSW	1	clair		18	-1			2	
Tuggurt	[illegible]	64.8	"	4.0	"	SW	1	Beau		17	4				
Ghardaïa	[illegible]	70.3	-2.9	5.2	+1.2	E	1	clair		18	2			5	
Ghardaïa	[illegible]														
El Goléa	[illegible]	68.2	-1.0	7.0	0.0	WNW	1	clair		17	2				
Beni Abbès	[illegible]	66.2	-1.6	2.0	0.0	NNW	1	couvert		"	2				
Timimoun	[illegible]	68.0	-1.0	3.0	-2.0	E	1	Beau		18	3				
Adrar	[illegible]	"	"	4.0	+1.0	ENE	1	couvert		21	3				
In Salah	[illegible]	65.5	-0.4	5.0	-5.0	S	1	d		23	"				
In Ghar	[illegible]														
In Belbaraz	[illegible]	"	"	0.0	-2.0	SE	1	clair		"	5				
Djanet	[illegible]	"	"	5.0	+2.0	calme		d		"	2				
Tamanrasset	[illegible]	"	"	7.0	0.0	NE	1	d		"	4				
Bilma	[illegible]														

Situation générale et synthèse en Algérie — Le baromètre a baissé au Sud-Ouest de l'Europe. La pression reste élevée à l'Ouest de ce continent (Brest 774mm) et sur l'Algérie (Alger 774mm). Une dépression persiste au Nord (Islande 742mm) et des minima relatifs sur l'Italie (Naples 762mm) et l'Ouest du Maroc (Marrakech 762mm).
En Algérie, ce matin, le ciel est beau ou peu nuageux à l'Ouest par vents du secteur Est faibles ou modérés, couvert et pluvieux à l'Est par vents faibles d'Ouest. Il a plu cette nuit de Bougie à la Calle.
En mer est belle

Probabilités générales pour la journée — Jusqu'à Mardi — Hausse barométrique: Sud-Ouest bassin méditerranéen — Algérie — Baisse: Nord et Est bassin — Tunisie — Maroc — En Algérie, à l'Ouest: temps brumeux avec éclaircies — Vents variables faibles (Nord à Est dominants) Nord-Est. Temps nuageux, éclaircies à l'Ouest, quelques averses à l'Est — Vents d'Ouest à Nord-Ouest modérés — Température stationnaire.

	ORAN	ALGER	CONSTANTINE
Littoral et Tell	Brumeux — Eclaircies — Vents variables faibles	Brumeux — Eclaircies — Vents variables faibles	Eclaircies à l'Ouest — Averses à l'Est — Vents d'Ouest à Nord-Ouest modérés
Hauts Plateaux	Beau ou brumeux Vents variables faibles	Beau ou brumeux Vents variables faibles	Nuageux Vents d'Ouest à Nord-Ouest modérés
Sahara	Beau ou peu nuageux Vents de Nord à Nord-Est faibles ou modérés	Beau ou peu nuageux Vents du secteur Nord faibles	Nuageux au Nord — Beau au Sud — Vents de Sud-Ouest modérés.

MERS ET COTES
- Golfe du Lion: Vents du secteur Nord modérés
- Baléares: Vents de Nord-Ouest faibles ou modérés

PORTS
- Oran, Alger: Vents variables faibles (Nord à Est dominants)
- Bizerte: Vents d'Ouest à Nord-Ouest modérés

VENTS EN ALTITUDE
- Ouest — Algérie: Nord à Nord-Est 6 à 8m
- " — Sahara: Nord à Nord-Est 8 à 10m
- Est — Algérie: Nord à Nord-Ouest 6 à 8m
- " — Sahara: secteur Nord 8 à 10m

Avis aux Agriculteurs

Températures extrêmes

Stations	Max	Min
Paris	4	2
Nice	"	"
Biarritz	"	"
Strasbourg	"	"

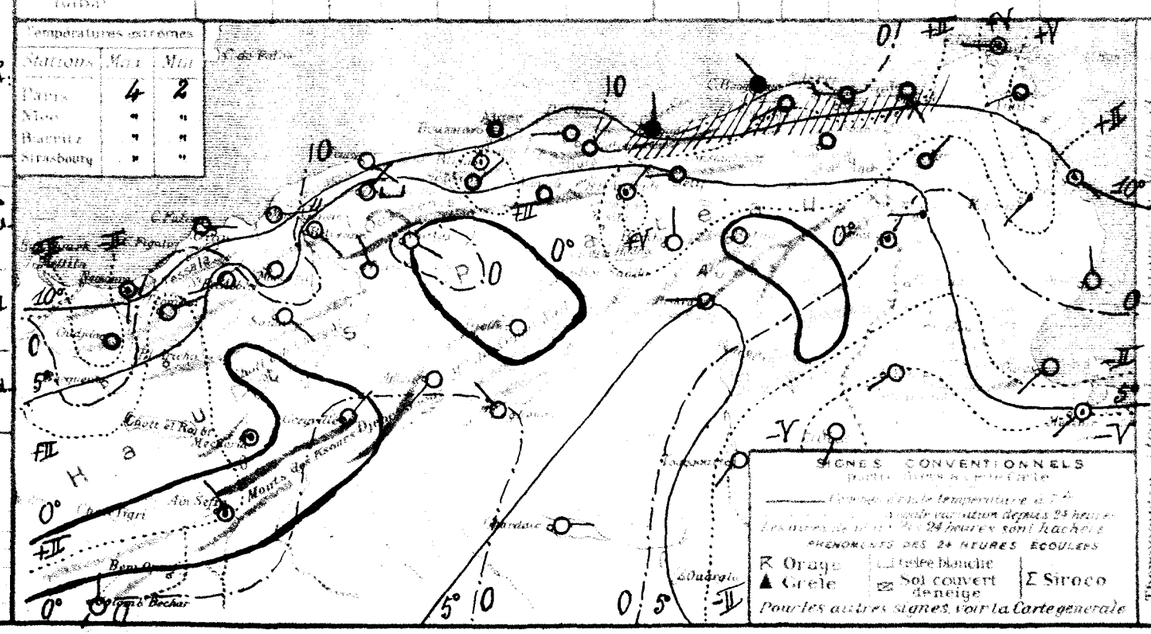

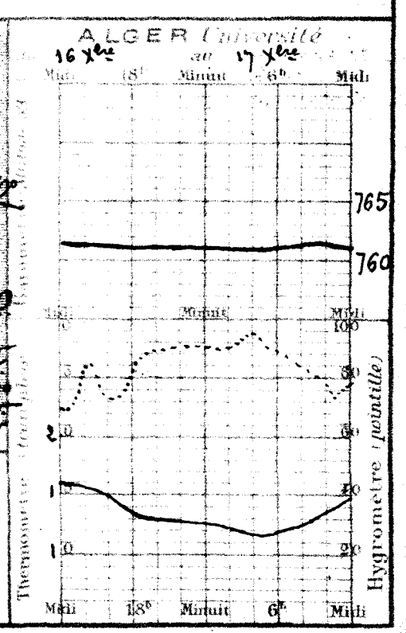

BULLETIN MÉTÉOROLOGIQUE DE L'ALGÉRIE

52e Année N° 352 — Samedi 18 Décembre 1926 — 7h. Matin

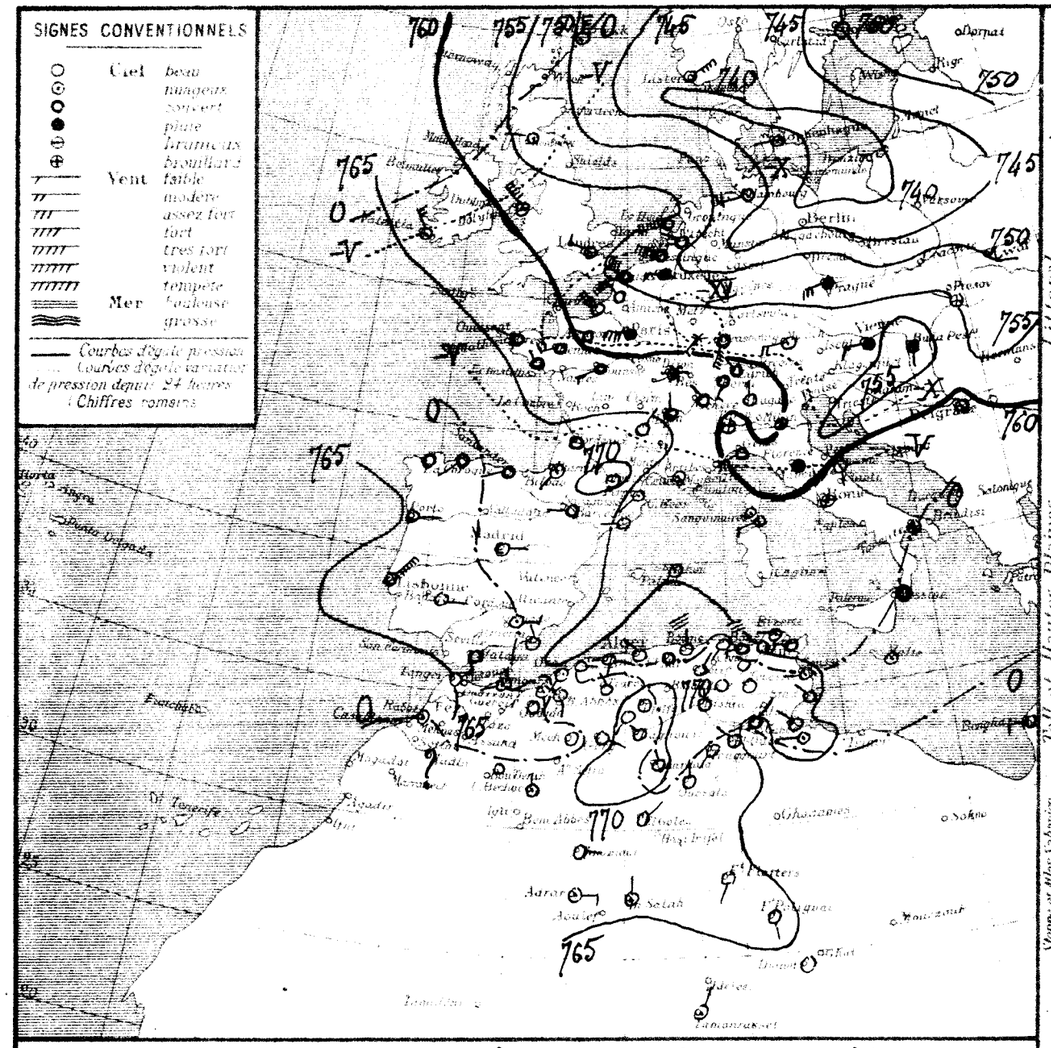

STATIONS	Altitude en mètres	Observation de 7 heures du matin: Pression à 0° et au niveau de la mer, observation	diff. en 24h	Température de l'air, observation	diff. en 24h	Vent, direction et force de 0 à 9	Etat du Ciel	Etat de la Mer	Dans les 24 heures: Températures extrêmes max	min	Pluie en millim.	Pluie du 10 au 18 h. (millim.)	Pluie du 1er Sept. au 10 h. (millim.)	PHÉNOMÈNES
Littoral														
Nemours	4	68.5	-0.6	9.0	-1.2	S 1	8 nuag.	Agitée	14	8				
Beni-Saf	3													
Oran	53													
Mostaganem	26	65.7	+0.1	9.2	-1.0	E 2	Beau	Belle	19	8				
Tenès	59	66.5	+0.2	11.8	-1.0	S 2	clair	Belle	14	11			36	
Blida	267	67.0	-0.5	9.0	-0.2	calme	d		16	8			337	
Bouzaréa	344	65.6	-0.6	10.0	-1.9	ESE 1	d		12	9			254	
Alger	59	65.9	-0.9	10.3	-2.5	NNW 1	d	Belle	15	10			244	
Maison-Carrée	48	"	"	7.1	-0.7	calme	d		16	4				
Bougie Carbon	9	66.8	-0.5	11.0	-1.0	N 1	Beau	Houleuse	14	11	0.5	1.9	167	7-8h pluie
Philippeville	47	66.5	+0.4	7.4	-2.7	SW 2	clair		15	7		1.0	370	
Cap de Garde	161	65.9	-0.6	13.0	0.0	W 3	couvert	Houleuse	18	11	1.5	3.0		7-8h pluie
La Calle	10	"	"	11.2	-0.8	WNW 2	d	Agitée	17	10	gtte	2.0	284	6h gouttes
Bizerte	9													
Tunis	36	64.4	-0.5	9.3	-1.7	WNW 3	couvert		15	8	gtte	0.5	117	gouttes ce matin
Sfax	8	65.2	+1.2	8.4	+1.2	NW 1	clair	Houleuse	20	8			83	
Hauts Plateaux														
Oudjda	580	68.0	+1.0	3.0	-3.0	calme	clair		16	3				
Tlemcen	806	66.2	-0.3	9.8	+0.1	SSE 2	d		12	6			144	
Sidi-Bel-Abbès	476	68.1	-0.3	1.0	+0.4	S 1	d		16	1			102	
Saïda	860	"	"	6.6	+2.4	SE 1	clair		17	4			115	
Mascara	390	67.7	-0.1	6.0	+0.8	N 1	d		18	5			135	
Relizane	73	"	"	4.7	+0.8	S 1	Beau		17	4			75	
Orléansville	112	67.2	+0.3	4.6	0.0	SSE 1	clair		16	4			101	gelée blanche
Tiaret	1023	67.2	-0.8	6.2	+1.4	NNW 1	d		18	6			126	
Vialar	889	69.8	-0.7	1.0	+1.1	NE 2	d		15	-1			117	gelée
Médéa	935	67.0	+0.8	4.0	-2.8	NW 1	d		15	1			271	
Aumale	905												177	
Fort-National	942	67.0	+0.1	6.3	-1.7	calme	couvert		10	5			275	
Tizi-Ouzou	222	65.6	-1.6	4.6	-2.9	NE 1	brouill.		14	4			288	
Bordj-Bou-Arréridj	915	69.1	+2.2	-0.9	-4.4	calme	clair		15	-1				
Sétif	1079	68.8	+1.4	0.0	-5.0	NE 1	d		11	-1			119	
Batna	1044	69.9	+0.7	-3.2	-1.8	calme	d		10	-4				
Constantine	660													
Guelma	268	68.8	+1.6	3.9	-3.3	calme	clair		16	3	0.5	0.5	172	10h pluie
Tébessa	863	70.1	+0.6	1.0	-1.0	calme	d		11	0				
Steppe et Hts Sahara														
El Aricha	1250													
Ain-Sefra	1075													
Méchéria	1167	68.3	+0.3	1.9	-0.9	calme	clair		14				85	
Géryville	1320	69.6	-0.9	0.8	+3.4	ESE 2	d		14	-2				
Aflou	1428	74.7	+0.5	0.0	-1.0	SW 1	d		12	-1				
Djelfa	1160	72.3	-0.9	-2.0	+2.0	calme	clair		13	"			69	
Bou Saâda	550													
M'sila	486													
Barika	484	"	"	4.0	+2.5	N 1	clair		13	4			49	
Colomb-Béchar	789	68.3	-1.4	3.0	+2.0	S 1	nuag.		18	"				
Laghouat	751	72.2	-1.3	4.0	+3.0	NW 2	clair		14	3			3	
Biskra	125	67.6	+0.4	7.0	+2.0	N 2	d		19	6			25	
Touggourt	69	68.1	-3.4	4.4	+0.6	SW 1	d		15	0			30	
El-Oued	70													
Tozeur	30	"	"	9.1	+8.0	NW 1	d		13	8			2	
Ghardaïa	526	64.8	0.0	5.0	-1.0	NE 1	couvert		15	1				
Ouargla	157	71.1	+0.8	6.5	+1.2	NW 2	clair		19	6			5	
El Goléa	394	68.4	-0.6	3.0	0.0	N 2	d		18	3				
Sahara														
Beni-Abbès	402	68.0	-0.2	3.0	-5.0	NE 2	d		18	1				
Timimoun	294	67.7	-0.3	4.0	+1.0	E 2	Beau		20					
Adrar		"	"	5.0	+1.0	E 3	nuag.		22	5				
In-Salah		68.9	+0.4	7.0	+3.0	N 1	d		22	6				
Ft Flatters		"	"	5.0	"	SSW 1	clair		"	"				
Ft Polignac		"	"	8.0	-1.0	SSE 1	d		"	5				
Djanet		"	"	8.0	+3.0	calme	d		"	5				
Tamanrasset		"	"	6.0	-1.0	NNE 1	8 nuag.		"	4				
Rabat														

Situation générale et situation en Algérie — Le baromètre a baissé sur toute l'Europe dont une aire dépressionnaire recouvre le Nord-Est et le Centre (Skagen 741 m/m). La pression est élevée au Sud-Ouest de ce continent (Toulouse 770 m/m) et sur l'Afrique (Joffa 773 m/m).
En Algérie, ce matin, le ciel est beau sauf vers la Tunisie où il est couvert. Les vents soufflent faiblement d'Est à Sud à l'Ouest et de Nord à Ouest à l'Est. Il a plu hier matin sur l'Est du Tell.
La mer est houleuse à Cap Carbon et à Cap de Garde, belle ou peu agitée ailleurs.

Probabilité (valable pour le lendemain) — Jusqu'à Midi — Baisse barométrique: Bassin méditerranéen - Nord Afrique - En Algérie, à l'Ouest: temps nuageux à très nuageux - Vents de Sud à Sud-Ouest modérés à assez forts - A l'Est: nuageux avec éclaircies - Vents d'Ouest à Sud-Ouest modérés - Température en baisse.

	ORAN	ALGER	CONSTANTINE
Littoral et Tell	Nuageux à très nuageux. Vents de Sud à Sud-Ouest modérés à assez forts	Beau à nuageux et très nuageux - Vents de Sud à Sud-Ouest modérés à assez forts	Nuageux - Éclaircies. Vents d'Ouest à Sud-Ouest modérés
Hauts Plateaux	Nuageux à très nuageux. Vents de Sud à Sud-Ouest modérés à assez forts	Beau à nuageux et très nuageux - Vents de Sud à Sud-Ouest modérés à assez forts	Nuageux - Éclaircies. Vents d'Ouest à Sud-Ouest modérés
Sahara	Beau ou peu nuageux. Vents de Nord-Est faibles	Beau temps. Vents du secteur Nord faibles	Beau temps. Vents variables faibles

AVIS AUX PORTS
- Golfe du Lion: Vents d'Ouest à Nord-Ouest forts à très forts
- Baléares: Vents du secteur Ouest assez forts à forts
- Oran, Alger: Vents de Sud à Sud-Ouest modérés à assez forts
- Bizerte: Vents d'Ouest à Sud-Ouest modérés

VENTS EN ALTITUDE
- Ouest Algérie: Sud-Ouest à Ouest 8 à 10
- " Sahara: Nord à Est 8 à 10
- Est Algérie: secteur Ouest 6 à 8
- " Sahara: secteur Nord 8 à 10

Avis aux Agriculteurs

Temperatures extrêmes — Stations	Max	Min
Paris	"	"
Nice	"	"
Biarritz	"	"
Strasbourg	"	"

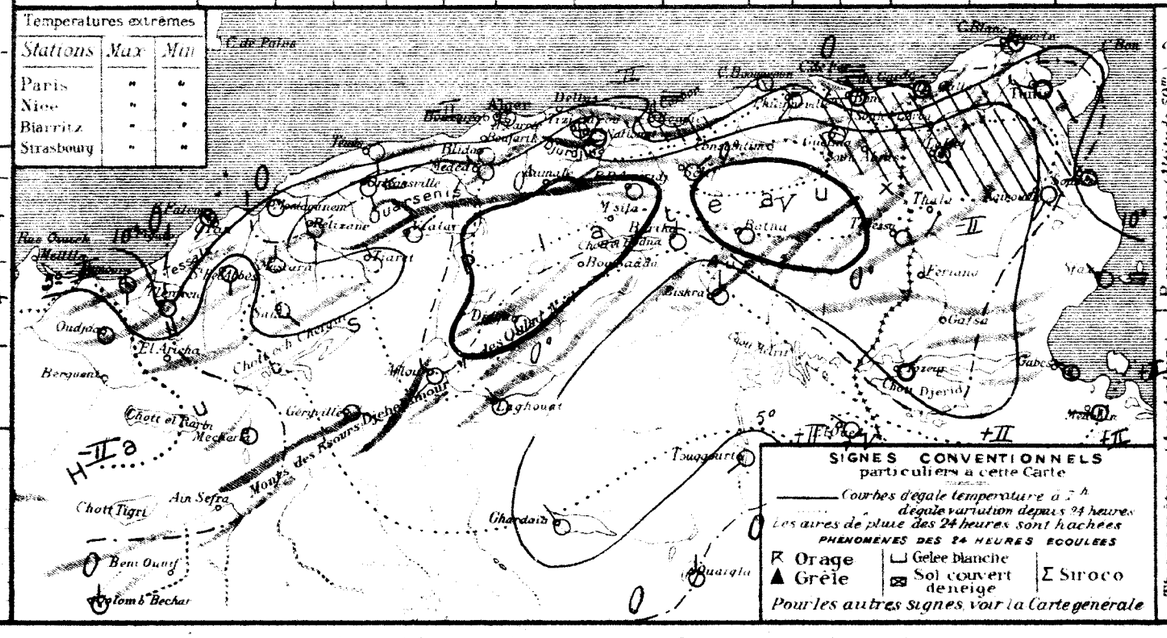

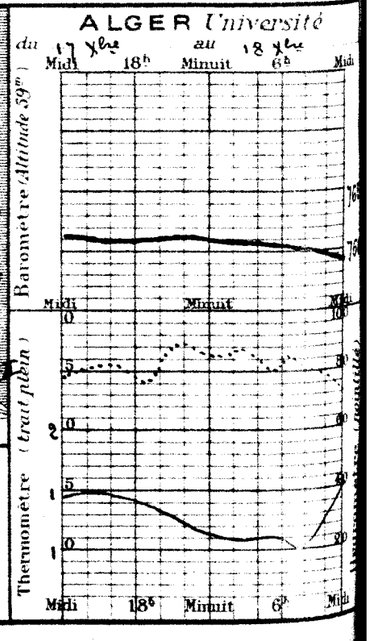

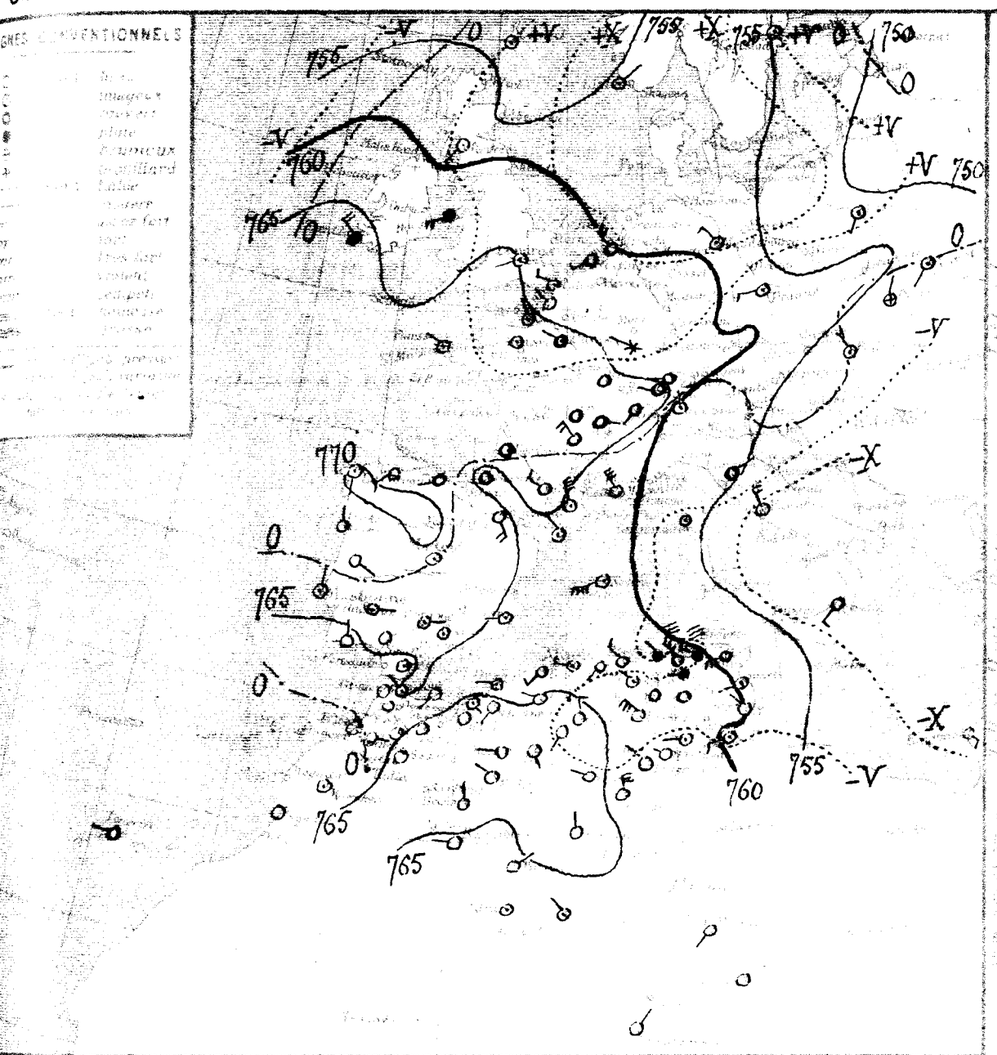

Stations	Altitude en mètres	Température réduite au niveau de la mer (Moyenne)	Température réduite au niveau de la mer (Écart)	Température moyenne (Moyenne)	Température moyenne (Écart)	Vent (Direction)	Vent (Force)	État du ciel	État de la Mer	Durée de l'insolation (Durée)	Durée de l'insolation (Rapport)	Pluie en 24 heures (Hauteur)	Pluie en 24 heures (Date)	Pluie de 10h à 19h	Pluie de 19h à 10h	Phénomènes
Nemours		65.5	-3.0	13.8	+4.8	SE	1	très nuag.	belle	14	8					
Bordj-Nil																
Tlemcen																
Mostaganem																
Téniet		64.1	-2.4	12.8	+1.0	SW	3	couvert	agitée	17	11				86	
Blida		64.8	-2.2	11.0	+2.0	calme		d		18	8				337	
Médéa		62.9	-2.7	10.2	+0.8	WSW	2	nuag.		14	10	0.3			254	4h30 pluie
Alger		63.2	-2.7	12.5	+2.2	W	3	nuageux	belle	16	11				244	
Maison-Carrée																
Cap-Caxine		62.2	-4.6	13.0	+2.0	NW	3	couvert	t. belle	16	12			1.7	167	
Miliana		60.9	-5.6	11.0	+3.6	NW	2	pluie	belle	14	8	5.0		6.0	570	Pluie la nuit et ce matin
Orléansville		61.4	-4.6	13.0	0.0	NW	4	couvert	houleux	18	10	1.5		4.5		18.7 averses
Cherchell		60.1	"	11.1	-0.1	WNW	4	pluie	houleux	17	8	gtes		2.0	284	7h gouttes
Aïn-Taya																
Aïn-Bénian		58.0	-6.4	9.5	+0.2	WSW	5	couvert		16	7			0.5	117	
Boufarik		60.0	-5.2	8.2	-0.2	NW	1	clair	agitée	18	5				83	
Koléa		65.2	-2.8	6.0	+3.0	calme		clair		18	3					
Marengo															144	
Cherchel		66.5	-1.6	3.0	+2.0	SW	1	clair		16	2				102	
Miliana		"	"	4.6	-2.0	E	1	d		20	3				115	
Médéa		66.0	-1.7	5.4	-0.6	W	1	d		17	5				135	
Boghari		"	"	6.1	+1.4	SSW	2	brouill.		16	5				75	
Aïn-Defla		64.8	-2.4	8.4	+1.8	NW	1	nuag.		16	6				101	
Teniet-el-Had		64.9	-2.3	5.7	-0.5	WNW	1	clair		16	6				126	
Tiaret		65.4	-4.4	4.0	+3.0	NW	2	d		15	2				117	gelée blanche
Saint-Denis-du-Sig		63.7	-3.3	4.8	+0.8	NW	1	couvert		11	2				271	
Mascara															171	
Perrégaux															276	
Oran		64.2	-1.4	9.9	+5.3	SW	1	couvert		17	2				283	
Mostaganem		63.3	-5.2	5.1	+4.0	calme		nuag.		12	2					
Saïda		63.1	-5.7	3.9	+3.9	NW	2	nuag.		13	2				119	
Sidi-bel-Abbès		63.1	-6.2	-0.3	+2.8	calme		couvert		12	-1					
Daya																
Géryville		62.7	-5.1	7.7	+3.8	W	1	pluie		10	4			0.5	172	
Aïn-Sefra		63.3	-6.8	5.0	+4.0	calme		couvert		11	1					
Biskra		68.2		1.0	"	NW	1	clair		18	1					
Tébessa		66.8	-1.5	1.2	-0.7	WNW	1	d		16	4				85	
Batna		68.6	-1.0	-2.1	-2.9	SSE	2	clair		15	3					
Biskra		69.1	-5.6	4.0	+4.0	SW	1	d		13	2					
Touggourt		66.4	-5.9	6.3	+6.3	N	3	d		13	-				69	
Laghouat																
Djelfa																
Bou-Saada															49	
Aïn-Oussera		66.4	-1.9	3.0	0.0	N	1	clair		21	-					
Medéa															5	
Aïn-Boucif		62.2	-5.4	7.0	0.0	NW	5	beau		20	6				25	
Miliana		63.6	-4.5	5.2	+0.8	NW	1	clair		15	1				30	
Orléansville		"	"	3.4	-5.7	WNW	1	clair		12	0				2	
Téniet-el-Had		62.5	-2.3	7.0	+4.0	W	2	nuag.		17	7					
Tiaret		66.7	-4.4	6.6	+0.1	WNW	2	clair		20	4				5	
Saïda		64.0	-4.4	7.0	+4.0	N	5	clair		21	6					
Sidi-bel-Abbès		66.0	-2.0	1.0	-1.0	N	1	d		"	1					
Géryville		64.5	"	5.0	"	W	1	d		20	5					
Aïn-Sefra		61.3	-3.4	4.0	0.0	NE	1	d		19	4					
Bou-Saada		"	"	4.0	-1.0	calme		nuag.		13	4					
Biskra		64.2	-1.7	5.0	-2.0	NW	1	d		-	4					
Touggourt		"	"	7.0	-1.0	SW	1	clair		"	5					
Laghouat		"	"	8.0	0.0	calme		d		"	6					
Djelfa		"	"	6.0	0.0	NE	1	d		"	4					

Le baromètre a baissé au N.-O. de l'Europe où se trouve une dépression (Seydisfjord 745mm) et au Sud-Est où s'en trouve une autre (Rome 753mm). La pression est élevée à l'Ouest du continent (La Coruña 770mm) et sur l'Algérie (Alger 769mm).

En Algérie, ce matin, le ciel est nuageux avec éclaircies à l'Ouest où les vents soufflent modérés de Sud-Ouest à Ouest, et est couvert et pluvieux à l'Est avec vents de Nord-Ouest assez forts. Il a plu cette nuit sur l'Est du Tell.

La mer est houleuse de Cap-de-Garde à la Tunisie.

Jusqu'à Midi — Hausse générale de pression. En Algérie, à l'Ouest: temps brumeux puis éclaircie — Vents variables faibles — A l'Est: temps nuageux ou couvert avec averses — Vents de Nord-Ouest forts à assez forts — Température en baisse.

ORAN	ALGER	CONSTANTINE
Brumeux puis éclaircie. Vents variables faibles	Très nuageux avec averses puis éclaircies. Vents variables faibles ou modérés	Très nuageux ou couvert avec averses. Vents de Nord-Ouest forts à assez forts
Beau temps. Vents variables faibles	Très nuageux avec averses puis éclaircies. Vents variables faibles ou modérés	Très nuageux ou couvert avec averses. Vents variables vers Nord-Ouest assez forts ou forts
Beau temps. Vents de Nord-Est faibles	Beau temps. Vents du secteur Nord faibles	Très nuageux au Nord. Vents de Nord-Ouest modérés

Golfe du Lion: Vents de Nord-Ouest forts à assez forts
Baléares: Vents de Sud-Ouest à Nord-Ouest assez forts à modérés
Oran, Alger: Vents variables faibles ou modérés
Bône: Vents de Nord-Ouest forts à assez forts
Ouest Algérie
Sahara
Est Algérie
Sahara

AVIS aux Agriculteurs

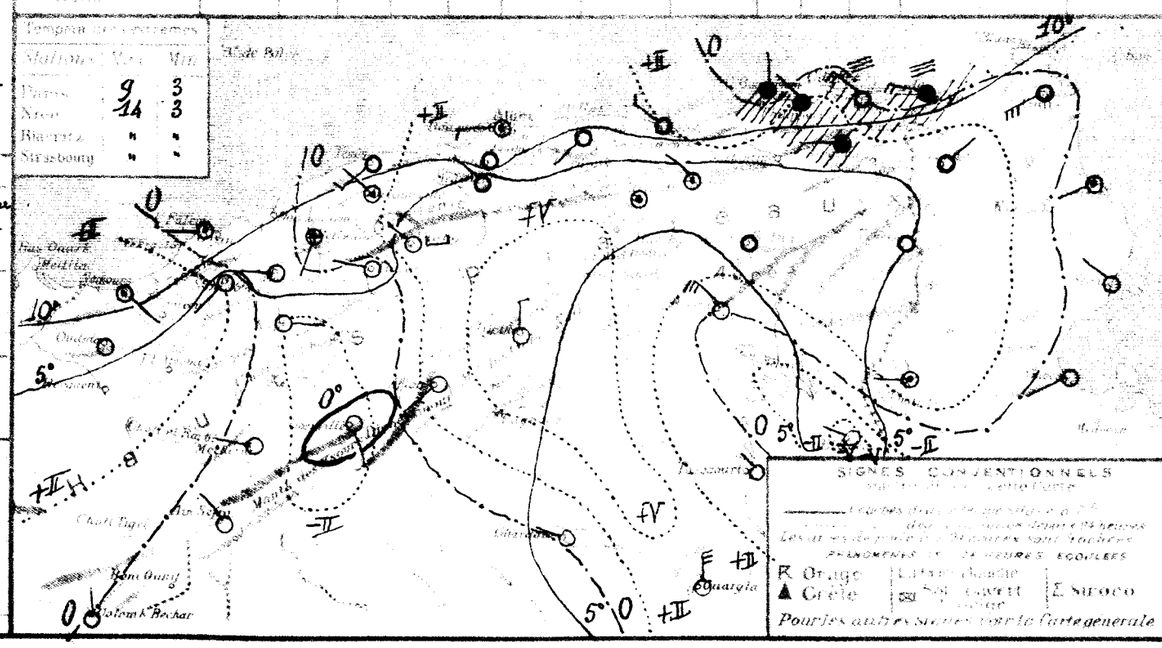

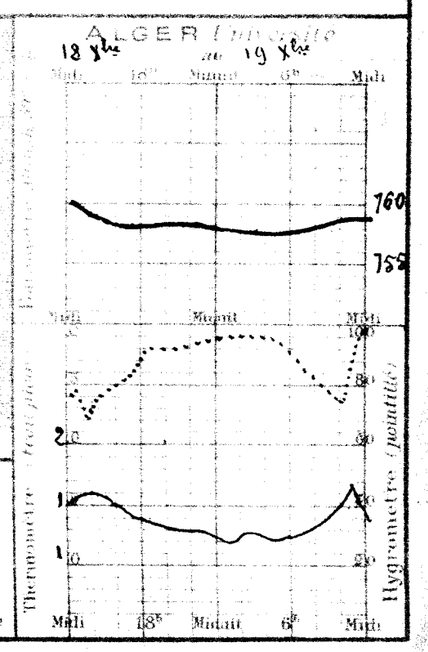

BULLETIN MÉTÉOROLOGIQUE DE L'ALGÉRIE

Lundi 20 décembre 1926 — 7 h. Matin

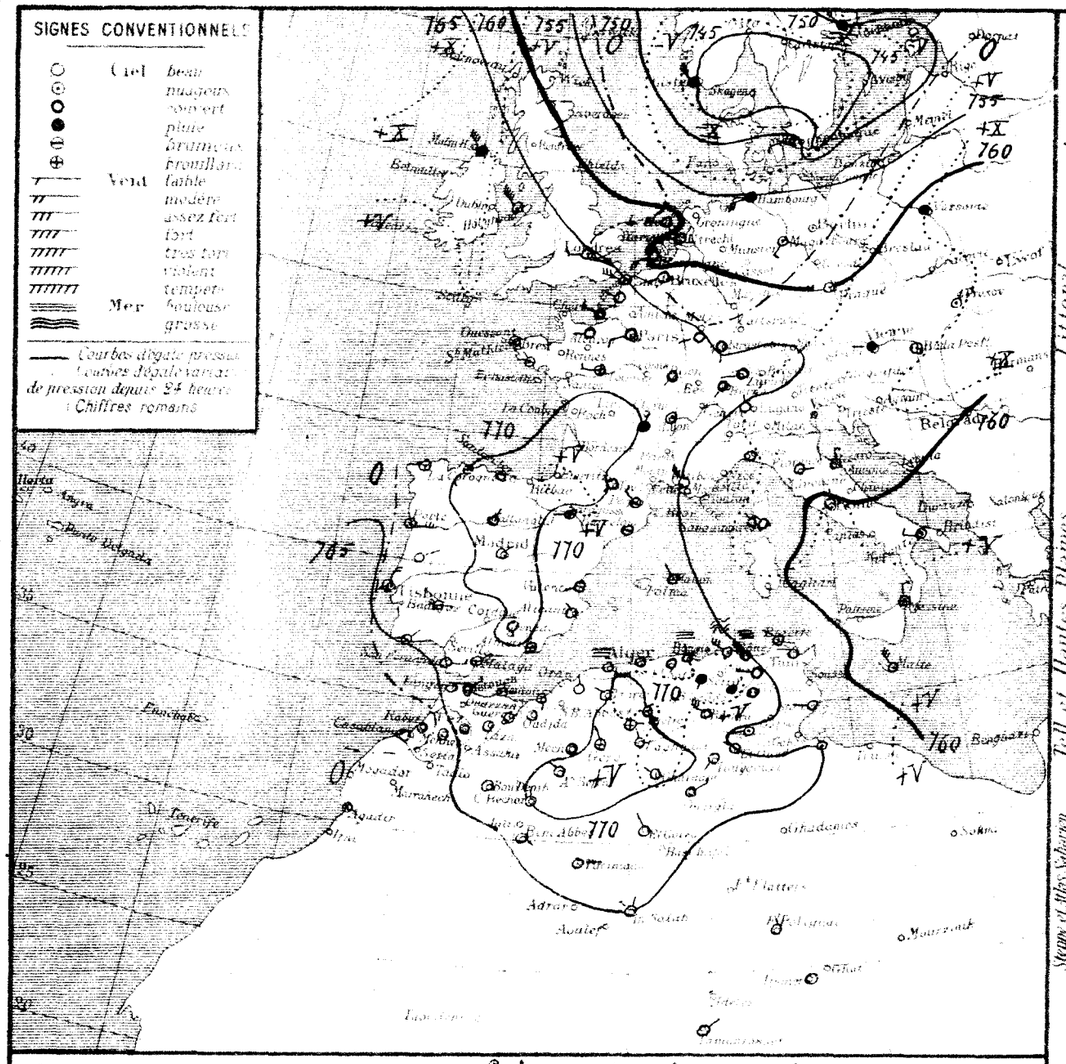

STATIONS	Altitude en mètres	Pression à 0° et au niveau de la mer — Observation	Pression à 0° et au niveau de la mer — diff. en 24 h	Température de l'air — Observation	Température de l'air — diff. en 24 h	Vent — Direction et force de 0 à 9	État du Ciel	État de la Mer	Dans les 24 heures — Températures extrêmes — max	Dans les 24 heures — Températures extrêmes — min	Dans les 24 heures — Pluie en millim.	Pluie du 10 au 20 X^bre (millim.)	Pluie du 1er Sept. au 10 X^bre (millim.)	PHÉNOMÈNES
Littoral														
Nemours	4	66.9	+1.4	8.8	-5.0	S 1	couv.	belle	16	7				
Beni-Saf	3													
Oran	53													
Mostaganem	26													
Tènes	59	67.9	+3.8	10.0	-2.8	SE 3	clair	houleuse	15	10			86	
Blida	267	68.9	+4.1	9.0	-2.0	calme	beau		16	8			337	
Bouzarea	344	67.6	+4.7	9.6	-0.6	E 1	clair		13	9	7.0	7.3	254	10h30-12h pluie
Alger	59	67.6	+4.4	11.0	-1.5	calme	d	Sagitée	17	11	5.5	5.5	244	11-12h pluie
Maison Carrée	48													
~~Bougie Carlon~~	9	67.3	+5.1	12.0	-1.0	N 2	couvert	houleuse	17	10	4.7	6.6	167	Pluie hier et la nuit
Philippeville	47	65.5	+4.6	13.1	+2.1	NNW 5	brumeux	grosse	14	10	6.0	12.0	370	Pluie
Cap de Garde	161	65.0	+3.6	12.0	-1.0	NNW 6	couvert	houleuse	16	10		4.5		
La Calle	10	62.9	+2.8	13.3	+2.2	NW 5	pluie	houleuse	15	11	5.0	7.0	284	Pluie hier et ce matin
Bizerte	9													
Tunis	36	62.3	+4.3	7.7	-1.8	NNW 2	beau		14	7	gtte	0.5	117	goutte hier matin
Sfax	8	61.1	+1.1	7.2	-1.0	W 2	clair	belle	"	5			83	
Tell et Hautes Plaines														
Oudjda	580	68.3	+3.1	6.0	0.0	calme	clair		19	1				
Tlemcen	806	62.5	"	11.5	"	S 2	d		15	6			144	
Sidi-Bel-Abbès	478												108	
Saïda	860	"	"	3.0	-1.6	SE 2	clair		19	2			115	
Mascara	590	69.4	+5.4	4.8	-0.6	N 1	d		15	4			135	
Relizane	73	"	"	4.7	-4.4	S 1	brouill.		17	4			75	
Orléansville	112	69.0	+4.2	7.0	-1.4	E 1	couvert		15	5			101	
Tiaret	1023	67.7	+2.8	2.0	-3.7	NNW 1	clair		10	1			136	
Vialar	889	71.6	+5.2	-0.1	-4.1	NE 2	d		12	0	gtte		117	goutte la nuit
Médéa	935	69.2	+5.5	2.0	-2.8	W 1	d		8	"			271	
Aumale	905	"	"	5.0	"	NW 2	nuageux		9	0	2.0	2.0	177	Pluie hier
Fort-National	949	69.1	"	5.6	"	calme	couvert		7	4	3.1	3.1	275	Pluie hier
Tizi-Ouzou	222	68.6	+4.4	7.2	-2.7	S 1	d		15	5	1.0	1.0	298	9-10h pluie
Bordj Bou Arréridj	915	62.1	+4.8	5.6	+0.5	W 1	nuageux		11	3	1.0	1.0		Pluie
Setif	1079	67.7	+4.6	3.9	0.0	SW 1	pluie		9	1	2.2	2.2	119	Pluie hier et la nuit
Batna	1044	62.3	+5.2	4.5	+4.4	NE 1	d		2	4	0.8	0.8		13-14h pluie, 6-7h goutte
Constantine	640	"	"	7.1	"	ESE 2	d		10	2	2.2	2.2		Pluie hier
Guelma	268	65.8	+2.1	0.7	+2.0	NNW 1	couvert		12	8	1.9	3.4	172	Pluie hier et la nuit
Tebessa	869	67.0	+2.7	1.0	+2.0	calme	d		8	3	0.5	0.5		2-3h pluie
Steppe et Hts Sahara														
El Aricha	1250													
Ain-Sefra	1075	74.1	+3.9	0.0	-1.0	NNW 1	clair		"	-1				
Mecheria	1167	69.0	+2.2	2.0	+0.8	calme	d		15	"			85	
Geryville	1320	71.2	+2.6	-2.7	-0.6	NNW 1	brouill.		13	-4				
Aflou	1426	74.1	+5.0	1.0	-3.0	E 1	d		10	0				
Djelfa	1160	70.1	+3.7	5.0	-1.5	calme	nuageux		10	"			69	
Bou Saâda	550													
M'sila	486													
Bartka	484												49	
Sahara														
Colomb-Béchar	769	70.1	+3.7	4.0	+1.0	N 1	clair		21	4				
Laghouat	751	73.9	"	3.0	"	NNW 2	clair		"	1			3	
Biskra	125	66.9	+4.7	9.0	+3.0	NW 5	beau		12	8			95	
Touggourt	69	68.3	+4.7	8.4	+1.2	NW 1	clair		17	2			30	
El Oued	70	"	"	4.2	+0.8	NW 1	d		17	3			2	
Tozeur	50	62.8	+0.3	7.0	0.0	W 2	nuageux		15	2				
Ghardaïa	526	72.1	+5.4	7.3	+0.7	NW 1	clair		19	5			5	
Ouargla	157	67.4	+5.4	6.0	-1.0	NE 3	d		19	8				
El Goléa	394	57.2	+1.2	7.0	+3.0	NNW 2	d		23	6				
Beni-Abbès	447	66.5	+1.0	8.0	+5.0	SE 1	beau		23	5				
Timimoun	294	67.3	+5.0	4.0	0.0	E 2	clair		22	4				
Adrar														
In-Salah		65.1	+0.9	7.0	+2.0	NNE 1	nuageux		21	5				
F^t Flatters														
F^t Polignac		"	"	8.0	+1.0	N 1	clair		"	5				
Djanet		"	"	8.0	0.0	calme	d		"	6				
Tamanrasset		"	"	9.0	+5.0	NE 2	d		"	8				
Rabat														

Situation générale et situation en Algérie. Le baromètre a baissé sur le Nord de l'Europe que traverse une dépression (Hammeren 744mm). Celle du Sud-Est du continent persiste (Moessyne 757mm). Un anticyclone s'étend du Sud de l'Islande à l'Afrique du Nord par la Péninsule ibérique (Valladolid 771mm, Alon 774mm).

En Algérie, ce matin, à l'Ouest, le ciel est beau et les vents faibles, le secteur Sud dominant. A l'Est, le ciel est couvert et pluvieux avec vents de Nord-Ouest assez forts ou forts. Il a plu hier à cette nuit sur le centre et l'Est du Littoral et des Hauts-Plateaux.

La mer est houleuse ou grosse à Bénisaf et de Cap Carlon à la Tunisie, belle ou agitée ailleurs.

Probabilité (valable pour la journée). Jusqu'à Mardi. Baisse barométrique Nord et Ouest Bassin méditerranéen. Ouest Algérie. Hausse: Est Bassin. Est Algérie. Tunisie. In Algérie et l'Ouest: temps beau ou brumeux. Vents du secteur Sud faibles. Température en hausse. A l'Est: temps très nuageux. éclaircies à l'Ouest. Pluies à l'Est. Vents de Nord-Ouest assez forts. Température en baisse.

	ORAN	ALGER	CONSTANTINE
Littoral et Tell	Beau ou brumeux. Vents du secteur Sud faibles	Beau ou brumeux. Vents variables faibles	très nuageux, éclaircies à l'Ouest, pluies à l'Est. Vents de Nord-ouest assez forts
Hauts Plateaux	Beau ou brumeux. Vents variables faibles	Beau ou brumeux. Vents variables faibles	très nuageux, éclaircies à l'Ouest, pluies à l'Est. Vents de Nord-ouest assez forts
Sahara	Beau temps. Vents de Nord à Nord-Est faibles	Beau temps. Vents du secteur Nord faibles	très nuageux au Nord. Vents du secteur Nord modérés à assez forts

AVIS AUX PORTS

Golfe du Lion	Vents de Nord à Nord-Ouest assez forts
Baléares	Vents de Nord-Ouest modérés ou assez forts
Oran	Vents du secteur Sud faibles
Alger	Vents variables faibles
Bizerte	Vents de Nord-Ouest assez forts

VENTS EN ALTITUDE

Ouest	Algérie	Sud à Sud-Ouest 6 à 8m
"	Sahara	Nord à Est 8 à 10m
Est	Algérie	Nord à Nord-Ouest 10 à 12m
"	Sahara	Nord-Ouest 10 à 12m

Avis aux Agriculteurs

Temperatures extremes

Stations	Max	Min
Paris	9	2
Nice	12	3
Biarritz	"	"
Strasbourg	"	"

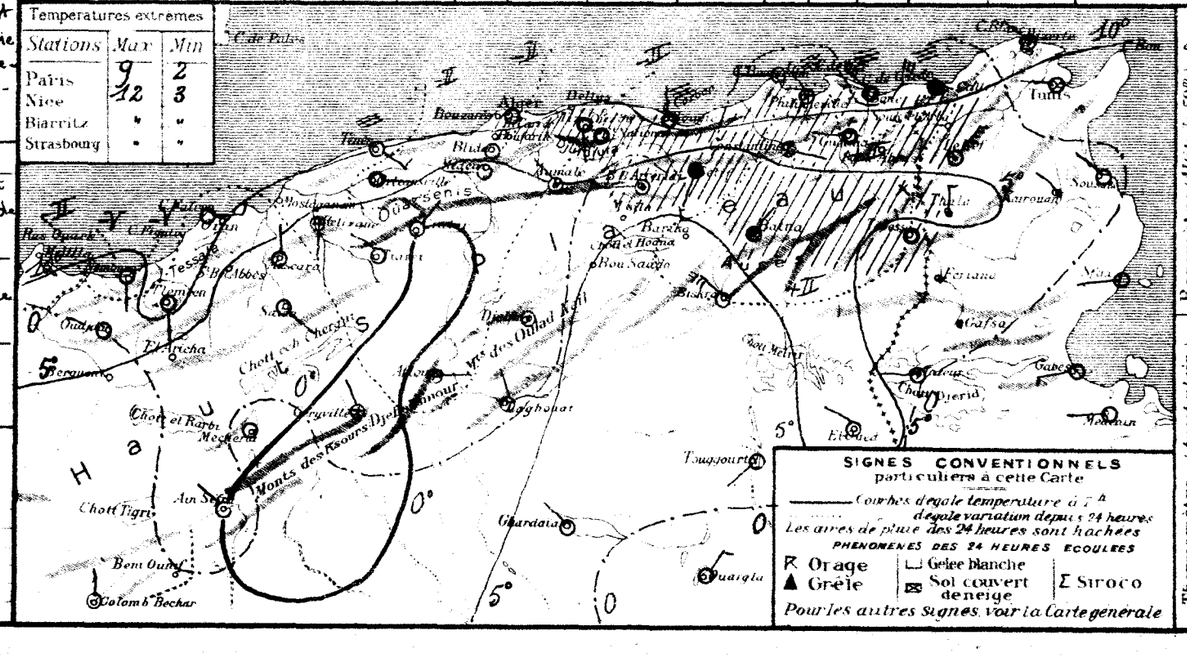

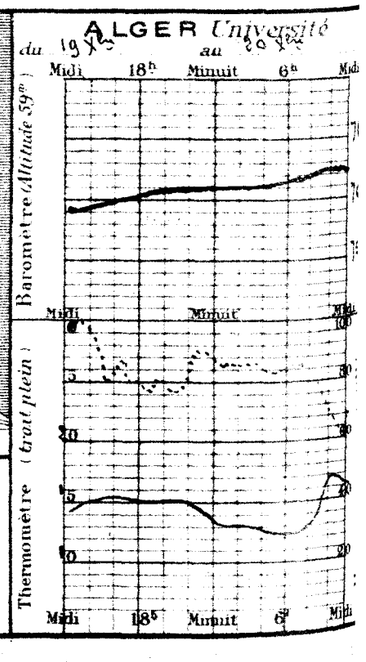

2e Année N° 335

BULLETIN MÉTÉOROLOGIQUE DE L'ALGÉRIE

Mardi 21 Décembre 1926

7h. Matin

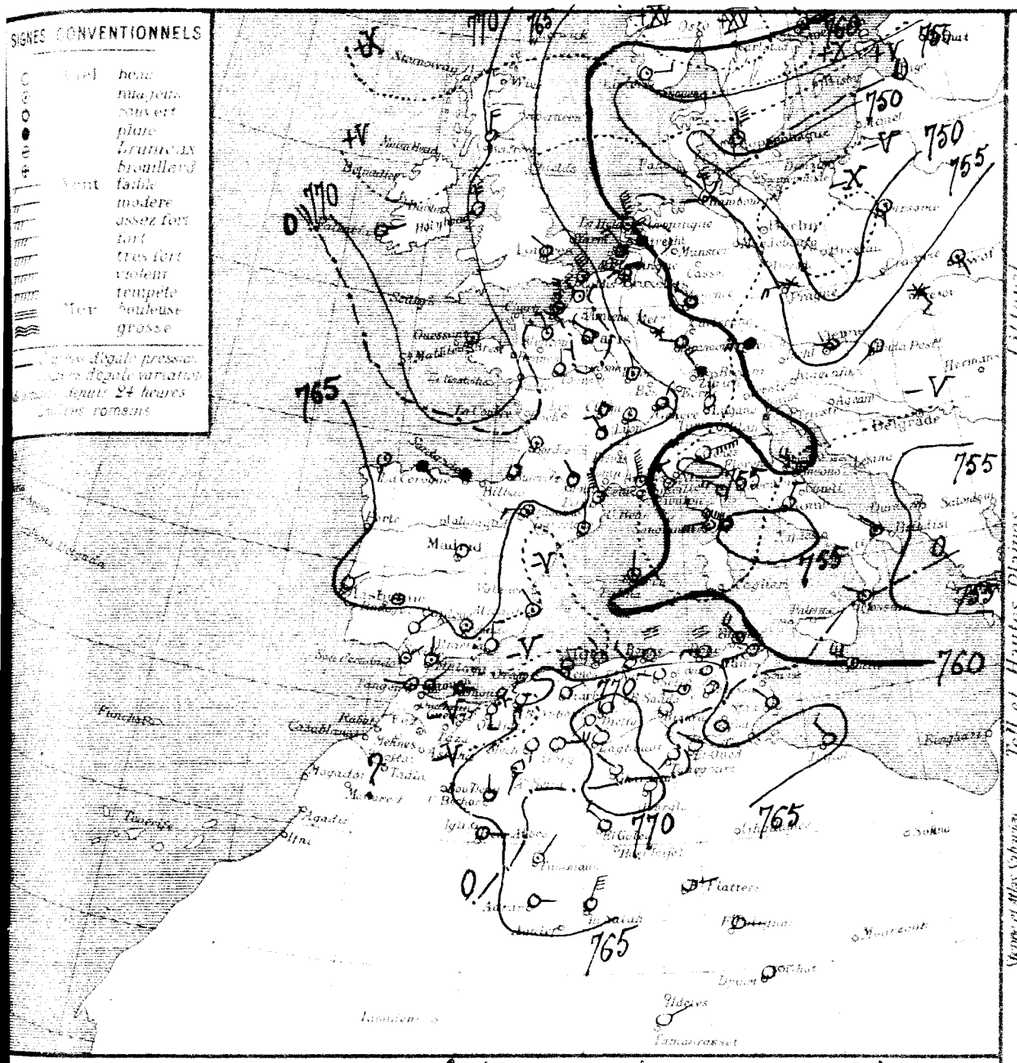

STATIONS	Altitude en mètres	Pression à 0° et au niveau de la mer — Observation	Pression — diff. en 24h	Température de l'air — Observation	Température — diff. en 24h	Vent — Direction et force de 0 à 9	Etat du Ciel	Etat de la Mer	Dans les 24 heures — Températures extrêmes — max	min	Pluie en millim.	Pluie du 20 au 21 à 7h en millim.	Pluie du 1er Sept. au 20 à 7h en millim.	PHÉNOMÈNES
Littoral														
Nemours	4	64.8	-2.3	9.5	+0.7	SSE 2	Couvert	Belle	19	9				
Beni-Saf	3													
Oran	53													
Mostaganem	26	63.2	-4.7	14.8	+4.8	S 2	clair	Agitée	15	9			86	
Tenes	59	64.4	-4.5	9.0	0.0	calme	id		17	9			337	
Blida	267	62.4	-5.2	12.3	+2.7	WNW 1	id		15	10			261	
Bouzareah	344	62.7	-4.9	11.9	+0.9	NNW 1	id	Belle	16	11			250	
Alger	59	63.6	-4.5	5.1	-2.9	SW 2	Beau		18	4				
Maison Carrée	48	63.3	-4.0	14.0	+2.0	WSW 2	nuageux	Houleuse	15	11			174	
Bougie ~~Carlon~~	9	63.1	-2.4	9.8	-3.3	calme	Couvert	Agitée	14	9			382	
Philippeville	47	64.1	-0.9	13.0	+1.0	W 3	nuageux	Houleuse	15	14				
Cap de Garde	161	61.6	-1.5	11.0	-2.3	SSE 3	couvert	Houleuse	17	10	0.2	0.2	291	Brouillard matin
La Calle	10													
Bizerte	9													
Tunis	36	60.8	-1.5	11.2	+3.5	WNW 7	nuageux		15	8	glace		118	gouttes la nuit
Sfax	6	63.8	+2.7	7.0	-0.2	NW 1	clair	Agitée	17	6			83	
Tell et Hautes Plaines														
Oudjda	583	63.1	-5.2	11.0	+5.0	S 3	Beau		18	3				
Tlemcen	806	63.1	-5.2	10.0	-1.3	N 1	id		13	9			144	
Sidi Bel Abbes	476	64.8	"	1.0	"	S 1	id		15	0			108	
Saïda	860	"	"	4.6	+1.6	SE 5	clair		16	4			115	
Mascara	590	64.1	-5.3	7.8	+3.0	N 1	id		15	6			135	
Relizane	75	"	"	3.1	-1.6	NW 2	Beau		16	2			75	
Orléansville	112	64.5	-4.5	5.2	-3.8	E 1	clair		14	3			101	gelée blanche
Tiaret	1022	66.2	-1.5	2.6	+0.6	ENE 1	Beau		16	2			126	
Vialar	869	66.6	-5.0	0.0	+0.1	NE 2	clair		13	-2			117	gelée
Médéa	935	64.0	-5.2	5.6	+3.6	NE 1	id		13	2			271	
Aumale	905												179	
Fort-National	942	64.0	-5.1	7.6	+2.0	NW 3	clair		9	5			278	
Tizi Ouzou	222	65.5	-3.1	3.2	-4.0	ENE 1	id		14	3			289	
Bordj Bou Arréridj	915	66.9	-1.2	-1.2	-4.8	NE 1	id		11	-2				
Setif	1079	65.9	-1.8	2.3	-1.6	W 2	id		9	0	0.7	0.7	121	Brouillard
Batna	1044	67.2	-1.1	1.8	-2.5	W 2	Couvert		8	-3				
Constantine	656													
Guelma	205	65.2	-0.6	6.5	-3.2	calme	clair		13	6	1.0	1.0	180	9h et 11h pluie
Tebessa	863	66.4	-0.6	3.0	-4.0	calme	id		8	1	0.1	0.1		13-14h pluie
Sahara														
El Aricha	1253													
Ain Sefra	1073	68.8	-5.3	0.0	0.0	SW 1	nuageux		15	-1				
Mecheria	1167	67.0	-2.0	4.2	+2.2	SSW 1	Couvert		13	2			85	
Géryville	1320	68.4	-2.8	-1.6	+1.1	E 4	id		13	-3				
Aflou	1428	72.6	-1.5	2.0	+1.0	SW 1	clair		13	0				
Djelfa	1160	71.6	+1.5	-3.0	-6.0	calme	id		10	"			69	
Bou Saada	550													
M'sila	486													
Barika	484												49	
Colomb Béchar	780	67.8	-2.3	6.0	+2.0	N 2	couvert		21	4				
Laghouat	751	72.3	-1.6	2.0	-1.0	NW 2	clair		13	"			3	
Biskra	125	66.6	-0.3	4.0	-5.0	"	"		17	4			25	
Touggourt	69	67.5	-0.8	7.0	+0.6	SW 1	clair		17	1			30	
El Oued	70	"	"	5.6	-0.6	NW 1	Beau		18	3			2	
Tozeur	50	64.8	+2.0	5.0	-2.0	calme	id		18	0				
Ghardaïa	526	71.6	-0.5	3.2	-4.1	NW 1	id		12	0			5	
Guardia	457	70.3	+2.9	3.0	-3.0	S 2	clair			3				
El Goléa	394	69.0	+1.8	"	"	NW 3	Couvert			8				
Beni-Abbes	402	64.7	-0.8	9.0	+1.0	E 1	couvert		21	8				
Timimoun	294	67.8	+0.5	6.0	+2.0	NE 1	Couvert		23	6				
Adrar		"	"	8.0	"	ESE 1	clair		"	8				
In Salah		65.9	+0.8	8.0	+1.0	NNE 6	couvert		"	8				
Ft Flatters		"	"	4.0	"	ENE 1	clair		"	4				
Ft Polignac		"	"	6.0	-2.0	E 1	Beau		"	4				
Djanet		"	"	9.0	+1.0	calme	clair		"	5				
Tamanrasset		"	"	9.0	0.0	NE 3	Beau		"	"				
Rabat														

Situation générale et situation en Algérie — Le baromètre a baissé au Nord de l'Europe. La pression est élevée à l'Ouest de ce continent (Valentia 774mm) et sur l'Algérie (Alger 773mm). Les dépressions recouvrent l'Est de l'Europe et du Bassin méditerranéen (Varsovie 752mm, Portsmouth 755mm).

En Algérie, ce matin, le ciel est beau à l'Ouest et nuageux, nuageux à l'Est et couvert au Sahara occidental. Les vents soufflent faiblement du secteur Sud à l'Ouest et sont du secteur Ouest assez forts à l'Est. Il a plu hier sur l'Est du Tell et des Hauts-Plateaux.

La mer est houleuse de Bougie à la Tunisie, Tell on peu agitée ailleurs.

Probabilité (valable pour le lendemain) — Jusqu'à Midi. Baisse barométrique : Bassin méditerranéen. Nord Afrique. En Algérie : temps beau à nuageux. Vents de Sud à Sud-Ouest de force croissante. Température en hausse.

	ORAN	ALGER	CONSTANTINE
Littoral et Tell	Beau à nuageux. Vents de Sud à Sud-Ouest de force croissante	Beau à nuageux. Vents de Sud à Sud-Ouest de force croissante	Beau à nuageux. Vents de Sud à Sud-Ouest de force croissante
Hauts Plateaux	Beau à nuageux. Vents de Sud à Sud-Ouest de force croissante	Beau à nuageux. Vents de Sud à Sud-Ouest de force croissante	Beau à nuageux. Vents de Sud à Sud-Ouest de force croissante
Sahara	Ciel nuageux. Vents d'Est à Sud modérés	Nuageux. Vents de Nord à Est faibles	Beau temps. Vents de Nord à Est modérés

AVIS AUX PORTS
- Golfe du Lion, Baléares : Tempête de Nord-Ouest
- Oran, Alger, Bizerte : Vents de Sud à Sud-Ouest de force croissante

VENTS EN ALTITUDE
- Ouest Algérie : Sud à Sud-Ouest 8 à 10
- " Sahara : Est à Sud 8 à 10
- Est Algérie : Sud à Sud-Ouest 12 à 15
- " Sahara : Nord à Est 10 à 12

Avis aux Agriculteurs

Temperatures extremes

Stations	Max	Min
Paris	8	0
Nice	11	3
Biarritz	"	"
Strasbourg	"	"

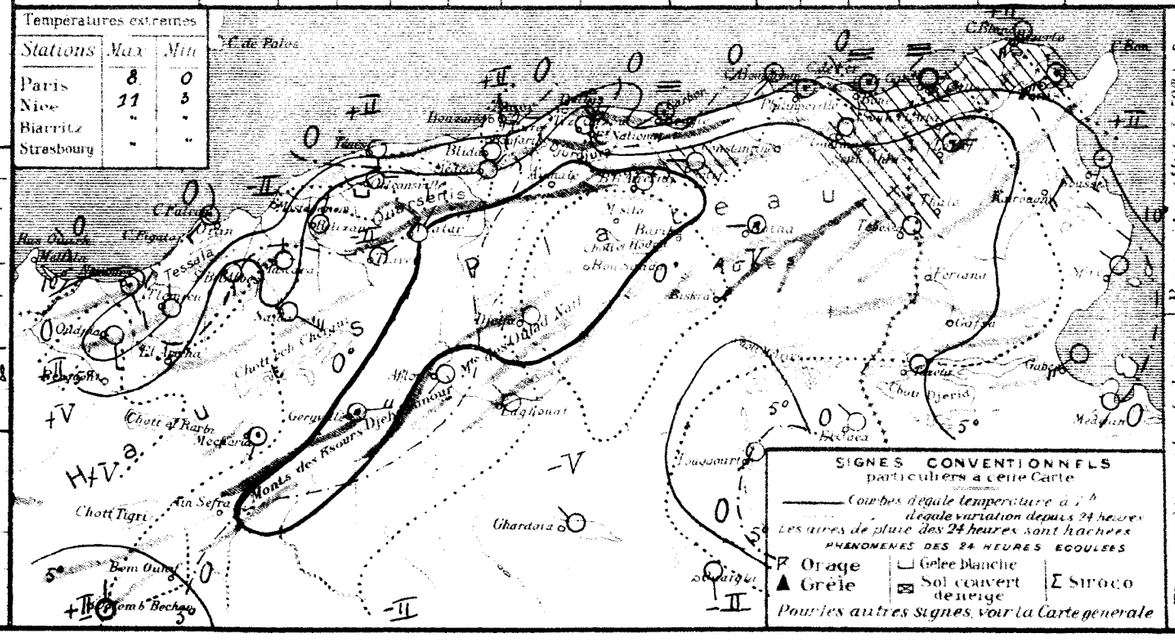

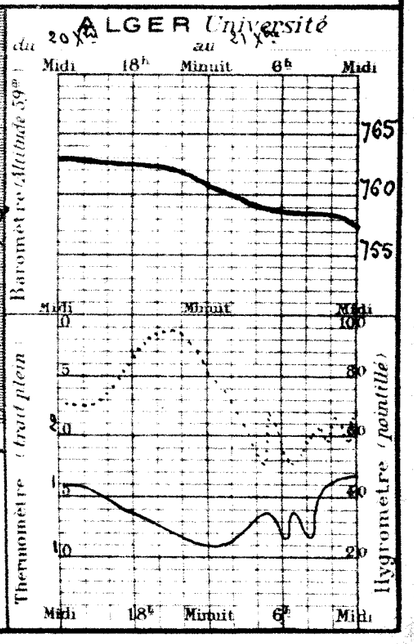

BULLETIN MÉTÉOROLOGIQUE DE L'ALGÉRIE

Mercredi 22 Décembre 1926

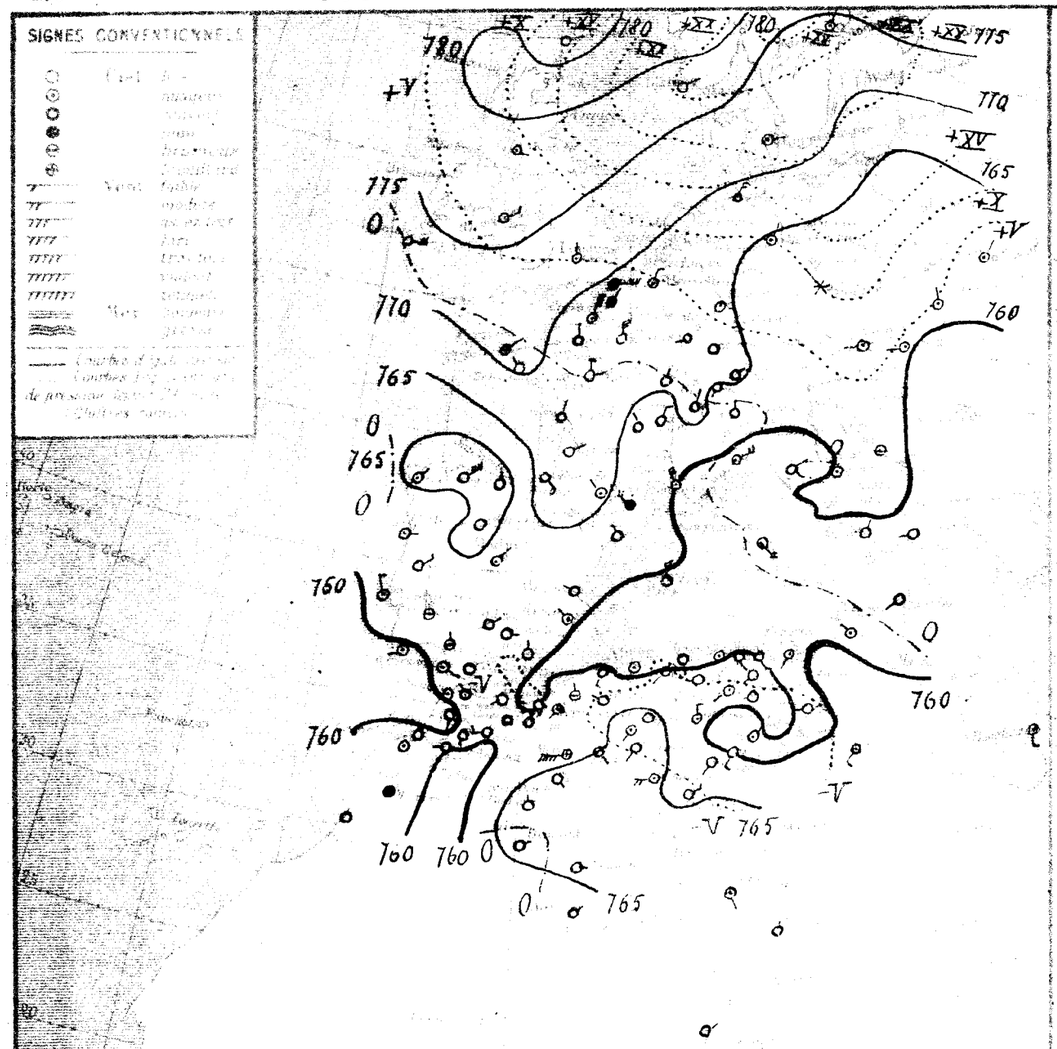

Stations	Observation de 7 heures du matin: Baromètre réduit à 0°	Thermomètre centigrade		Thermomètre centigrade		Vent (Force)	Ciel	État de la Mer	Durée d'insolation			Pluie 20 22	Pluie 20	Phénomènes
	57.9	-6.9	10.8	+1.3	S 1		couvert	Belle	13	9				
	60.1	-3.1	11.4	-3.4	SSW 3		couvert	Belle	17	11			86	
	60.8	-3.6	9.0	0.0	calme		nuag.		18	8			337	
	58.7	-3.7	9.4	-2.9	WSW 2		beau		15	9			261	
	59.2	-3.5	10.6	-1.5	calme		Ennuag.	Agitée	16	11			250	
	60.8	-2.8	5.9	+0.8	SW 1		nuag.		17	6				
Curlon	59.4	-3.9	11.0	-3.0	S 2		couvert	Houleuse	18	11			174	
	59.0	-4.1	7.7	-2.1	calme		Ennuag.	Houleuse	15	7			182	
	60.9	-3.8	9.0	-4.0	SSE 2		couvert	Houleuse	19	10				
	60.5	-1.1	10.5	-0.5	SSE 3		d	"	17	10		0.2	291	
	58.9	-1.9	7.4	-3.3	SW 2		nuag.		17	7	-Gtte		118	goutte dans la soirée
													83	
	61.6	-1.5	6.0	-5.0	calme		couvert		15	4				
	60.8	-2.3	8.0	-2.0	NNW 2		d		15	6			144	
	61.3	-5.5	7.0	+6.0	SW 1		brum		16	8			108	
	"	"	3.0	-1.6	S 1		brouillard		17	8			115	
	61.7	-2.4	7.8	0.0	N 1		brum		18	7			135	
	"	"	11.0	+7.9	SSW 3		couvert		17	9			75	
	60.5	-4.0	8.2	+5.0	N 1		Ennuag.		16	5			101	
	60.6	-5.6	5.2	+2.6	NNW 1		couvert		18	3			126	
	62.4	-3.8	5.5	+5.5	NW 3		d		14	1			117	
	59.8	-4.2	4.6	-1.0	SW 1		d		16	2			271	
			2.0	"	S 1		beau		18	8			179	
	60.1	-3.9	5.4	-2.8	SW 2		d		13	5			278	
	59.6	-5.9	3.9	+0.7	ENE 1		d		17	4			239	
	60.5	-6.4	-0.2	+1.0	NE 2		clair		14	-1				
	61.0	-4.9	1.1	-1.2	W 1		beau		13	1			121	
	61.1	-6.1	1.8	0.0	WSW 2		Ennuag.		12	-1				
	62.4	-2.8	4.4	-2.1	WSW 1		clair		17	3		1.0	120	
	60.8	-5.6	-1.0	-4.0	calme		d		14	.		0.1		
	65.7	-5.1	8.0	+8.0	SE 1		couvert			6				
	65.0	-4.0	8.0	+5.8	W 1		brouillard		16	6			85	Coups de vent fin nuit
	64.7	-3.7	4.3	+5.0	S 2		couvert		14	2				Coups de vent la nuit
	66.4	-6.2	5.5	+3.5	SW 1		nuag.		14	1				
	65.9	-8.7	2.0	+5.0	calme		beau		13	.			69	
	61.2	-5.9	3.0	+2.0	N 2		clair		15	1			49	
	66.2	-1.6	10.0	+4.0	N 1		couvert			8				
	67.0	-5.2	4.0	+2.0	SW 2		d		15	3			3	
	60.8	-3.8	5.0	+1.0	N 3		nuag.		20	4			25	
	61.4	-6.1	2.2	+1.2	SW 2		beau		18	4			30	
	"	"	4.0	+1.5	SW 3		clair		18	3			2	
	59.3	-5.5	13.0	.	NE 1		nuag.		15	8				
	63.6	-3.0	7.7	+4.5	W 4		d		15	3			5	
	64.5	-4.8	5.0	0.0	ENE 3		clair		17	3				
	66.2	+1.5	11.0	+2.0	ENE 1		couvert		"	10				
	66.3	-1.5	10.0	+4.0	E 1		d		"	9				
	"	"	11.0	+3.0	E 1		d		"	10				
	"	"	1.0	-1.0	SSE 2		nuag.		"	"				
	"	"	9.0	+3.0	NNE 1		couvert		"	"				
	"	"	8.0	-1.0	NE 1		couvert		"	7				

Situation générale. Le baromètre a baissé sur le centre et le Nord de l'Europe que recouvrent des pressions élevées (Dombas 782mm) - Des dépressions se trouvent sur l'océan Arctique (Jokanko 745mm) et la mer Méditerranée (Messidalena 756mm) - La pression est moyennement élevée sur l'Algérie (Laghouat 767mm).

En Algérie ce matin, le ciel est très nuageux ou couvert sur l'Ouest du réseau et sur l'Est du littoral, beau ou peu nuageux ailleurs - Les vents soufflent en majorité du secteur Sud et sont faibles ou modérés.

La mer est houleuse de Cap Carbon à Cap de Garde, belle ou agitée ailleurs.

Probabilités. Jusqu'à Mardi - Hausse barométrique: Bassin méditerranéen - Ouest Algérie - Maroc - Baisse: Est Algérie - Tunisie - En Algérie, à l'Ouest: temps couvert et pluvieux puis très nuageux avec averses orageuses - Vents de Sud-Ouest à Nord-Ouest modérés à assez forts - A l'Est: temps nuageux à couvert et pluvieux - Vents de Sud-Ouest à Nord-Ouest modérés à forts - Température en baisse - Neige sur les hauteurs à l'Ouest et au Centre.

	ORAN	ALGER	CONSTANTINE
Littoral et Tell	Très nuageux ou couvert - Pluies - Vents de Sud-Ouest à Nord-Ouest modérés à assez forts	Très nuageux ou couvert - Pluies - Vents de Sud-Ouest à Nord-Ouest modérés à assez forts.	Très nuageux à couvert - Pluies - Vents de Sud-Ouest à Nord-Ouest modérés à forts
Hauts Plateaux	Très nuageux ou couvert - Pluies et neige - Vents de Sud-Ouest à Nord-Ouest modérés à assez forts	Très nuageux ou couvert - Pluies et neige - Vents de Sud-Ouest à Nord-Ouest modérés à assez forts	Nuageux à couvert - Pluies - Vents de Sud-Ouest à Nord-Ouest modérés à forts
Sahara	Très nuageux ou couvert - Pluies au Nord - Vents de Nord-Est à Nord modérés	Très nuageux ou couvert - Vents du secteur Nord modérés	Beau ou peu nuageux - Vents de Sud-Ouest à Nord-Ouest assez forts ou forts

AVIS AUX PORTS	Côtes du Lion	Vents de Nord-Ouest assez forts à forts
	Côtes Algériennes	Vents de Sud-Ouest à Nord-Ouest modérés à assez forts
	Côtes Tunisiennes	Vent de Sud-Ouest à Nord-Ouest modérés à forts
VENTS EN ALTITUDE	Algérie	Ouest à Nord-Ouest 10 à 12
	Sahara	Nord-Est à Nord 10 à 12
	Algérie	Ouest à Nord-Ouest 12 à 15
	Sahara	Secteur Nord 10 à 12

Avis aux Agriculteurs

Températures extrêmes	Max	Min
Paris	6	1
Nice	10	0
Biarritz	"	"
Strasbourg	"	"

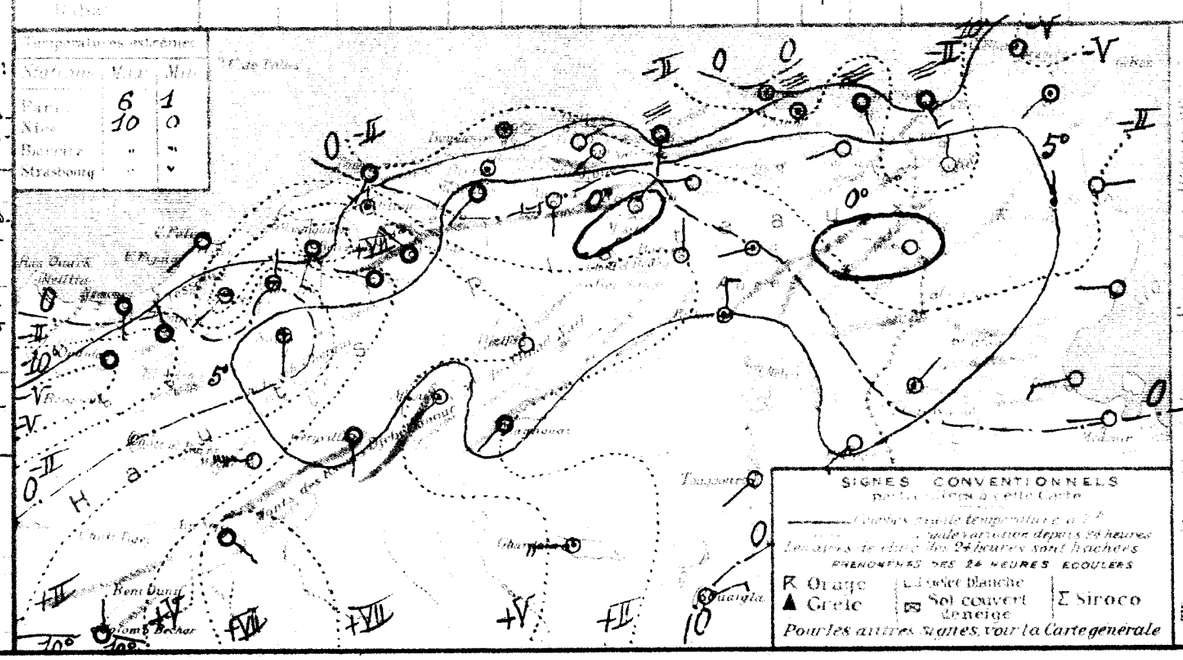

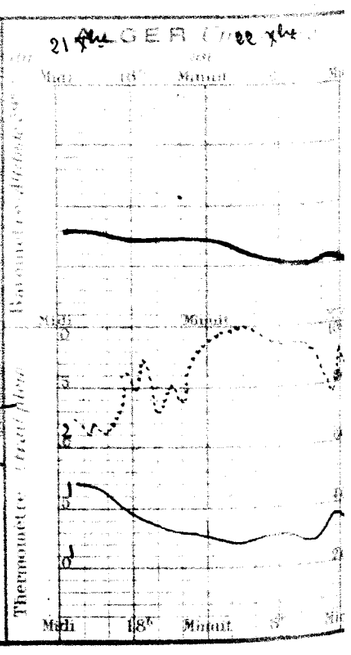

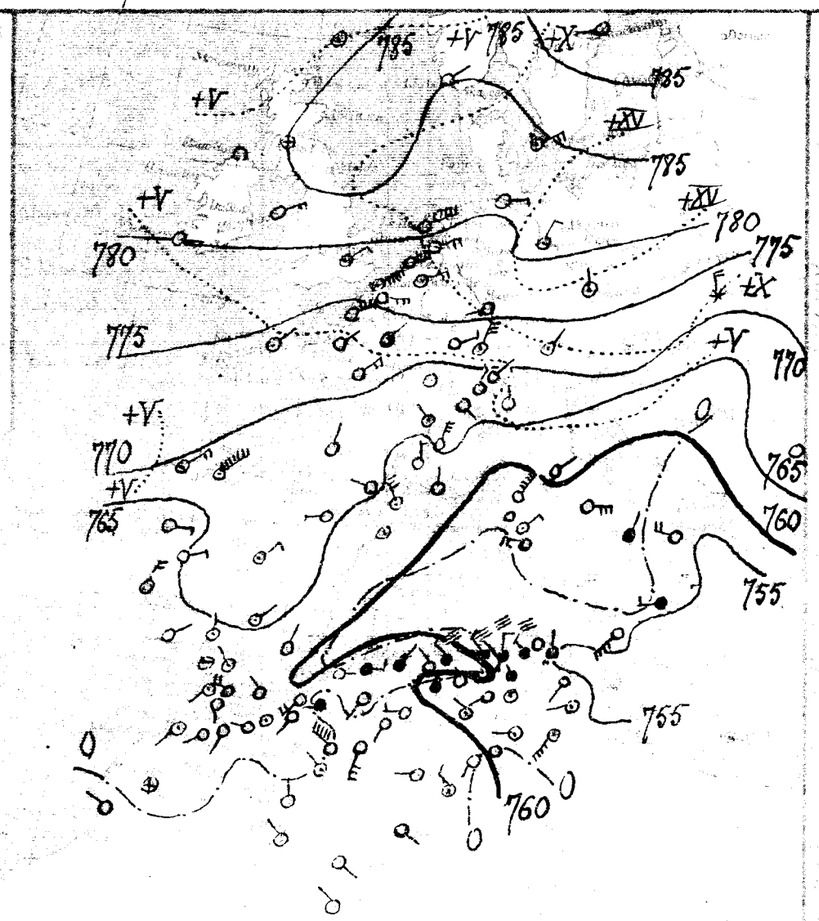

Stations	Nébulosité	Température	Écart	Vent	Observations	Mer	Insolation		Pluie 20 Déc. 23 Déc.	Pluie 20 Déc.	Phénomènes
		62.1	+4.2	13.4	+2.6	SW 4	couvert		13	12	14.6			pluie
		61.2	"	10.0	"	E 1	beau	belle	18	9	5.8			pluie la nuit
		61.0	+0.9	9.2	-2.2	E 3	pluie	houleuse	13	9			86	
		61.8	+1.0	8.0	-1.0	calme	couvert		14	8	5.2		337	pluie ce matin.
		60.5	+1.8	6.1	-3.3	W 1	pluie		11	6	28.5		261	hier et cette nuit pluie.
		61.0	+1.8	8.6	-2.0	NE 1	pluie	agitée	15	8	29.2		250	pluie hier et la nuit
Cap Carbon		60.8	+1.4	7.0	-4.0	NW 3	pluie	houleuse	19	7	41.6		174	hier et la nuit pluie
		59.2	+0.2	8.8	+1.1	NW 3	pluie	houleuse	14	8	21.0		312	pluie cette nuit et ce matin
		58.9	-2.0	8.0	-1.0	N 3	pluie	houleuse	19	8	20.5			18h 7h pluie
		"	"	9.8	-0.7	NW 3	pluie	houleuse	18	10	6.0		291	pluie la nuit
		58.0	-3.9	10.5	+3.1	N 2	couv.		15	8			118	
		56.0	-2.3	11.0	+5.8	W 1	8. mag.	agitée	17	10			83	
		62.5	+0.9	7.0	+1.0	SW 2	couv.		11	7	2.4			pluie hier
		62.0	+1.2	7.3	-0.7	W 5	couv.		9	6	13.0		144	pluie la nuit et ce matin
		62.0	+0.7	9.4	+2.4	W 1	pluie		10	8	4.4		108	pluie hier et la nuit
		"	"	8.8	+3.8	SW 1	pluie		9	6	1.8		115	pluie la nuit
		60.8	-0.9	8.2	+0.4	NW 1	pluie		11	7	3.0		135	pluie la nuit
		"	"	9.1	-1.9	N 1	pluie		14	8	8.3		75	pluie
		61.0	+0.5	8.3	0.0	SE 1	couv.		12	8	8.0		161	averses après midi
		61.6	+1.0	4.0	+1.2	SW 1	couv.		9	4	9.0		126	pluie nuit
		61.9	-1.5	4.0	-1.5	SSW 2	clair		11	3	2.0		117	hier 17h gouttes, nuit pluie
		60.8	+0.4	3.4	-1.2	NE 1	couv.		9	1	7.5		271	pluie
		"	"	3.9	+1.9	N 1	pluie						179	12h 16h pluie et ce matin
		61.1	+1.0	2.5	-2.9	NW 2	couv		9	2	15.2		278	pluie nuit
		60.1	+0.5	7.5	+4.0	E 1	couv.		13	7	16.0		289	pluie hier et nuit
		59.5	-1.0	4.4	+4.6	N 3	pluie		13	4	1.0			pluie.
		59.5	-1.5	2.8	+1.7	NNW 2	couv.		11	2	0.4		121	pluie la nuit
		59.5	-1.5	4.8	+3.0	WSW 2	couv.		12	3				
		59.2	-3.2	7.1	+2.7	NNW 1	pluie		14	7	7.3		180	2h pluie
		59.2	-1.6	5.0	+6.0	calme	nuageux		14	3		0.1		
		62.2	-3.5	7.0	-1.0	NW 2	beau		"	6				
		63.4	+0.4	5.8	-2.2	NW 7	couv.		9	3	1.0		85	pluie la nuit
		61.5	-3.1	4.2	-0.1	SSW 5	couv.		9	4	2.0			hier et la nuit pluie
		"	"	3.0	-2.5	SW 1	couv.		8	2	1.0			pluie la nuit
		63.5	-2.4	2.1	+0.1	W 3	beau		6	5	2.0		69	pluie la nuit
		"	"	0.5	-2.5	N 1	clair		12	4			49	
		63.7	-2.5	12.0	+2.0	N 1	clair		"	8				
		59.3	-1.5	8.0	+3.0	NW 2	nuageux		14	8			3	
		61.4	0.0	10.6	+2.4	SW 1	beau		15	8	1.0		25	
		"	"	6.0	+1.1	calme	couv.		17	6	gttes.		30	2h pluie
		58.3	-1.0	8.0	-1.0	W 1	8. mag.		18	8			2	2h gouttes
		64.6	-4.0	9.3	-1.6	W 2	beau		15	4			5	
		62.1	-2.4	11.0	+7.0	NW 3	8. mag.		"	11				
		62.7	"	8.0	"	SE 1	couv.		"	7				
		61.6	-4.6	8.0	-3.0	NW 1	beau		"	8				
		63.1	-3.2	9.0	-1.0	SE 2	id		"	8				
		"	"	7.0	-4.0	NW 1	clair		"	7				

Les pressions élevées du nord de l'Europe
ster 785 Z) se sont étendues vers le sud-ouest du continent et la hausse barométrique
gagne l'Ouest de l'Afrique du Nord. Une dépression persiste en Méditerranée
sde la Tunisie (Tunis 755 Z).

En Algérie ce matin le ciel est pluvieux. Les
nts soufflent à l'Ouest modérément, de sud-ouest à nord-ouest et à l'est
ssez forts de nord-ouest. Il a plu hier et cette nuit sur presque tout le réseau.

La mer est houleuse sur presque toute la côte.

uanien - Nord Afrique - En Algérie jusqu'à midi - Hausse barométrique : Bassin méditerranéen
vec averses. Vents de Nord à Nord-Est modérés ou assez forts. A l'est temps couvert
pluvieux. Vents de Nord-Ouest assez forts ou forts. Température en baisse.

ORAN	ALGER	CONSTANTINE
Couvert à nuageux avec averses. Vents de Nord à Nord-Est modérés ou assez forts	Couvert à nuageux avec averses Vents de Nord à Nord-Est modérés ou assez forts.	Couvert et pluvieux. Vents de Nord-Ouest assez forts ou forts
Très nuageux avec éclaircies et averses ou chutes de neige Vents de Nord à Nord-Est modérés ou assez forts	Très nuageux avec éclaircies et averses ou chutes de neige Vents de Nord à Nord-Est modérés ou assez forts	Couvert et pluvieux. Vents de Nord-Ouest assez forts ou forts.
Beau temps Vents de Nord à Nord-Est faibles ou modérés.	Beau temps Vents du secteur Nord modérés.	Très nuageux avec averses au Nord Vents de Nord-Ouest modérés à assez forts.

Golfe du Lion } Nord-Ouest à Nord assez forts à forts.
Baléares
Corse
Côte Est
Côte Ouest
Côte Est } Nord à Nord-Est modérés ou assez forts.
Côte Ouest Nord-Ouest assez forts ou forts.

Côte Est	Algérie	Nord à Nord-Est	6 à 8
	Sahara	id id	8 à 10
Côte Ouest	Algérie	Nord-Ouest	10 à 12
	Sahara	id.	10 à 12

MER DES MÉDITERRANÉE

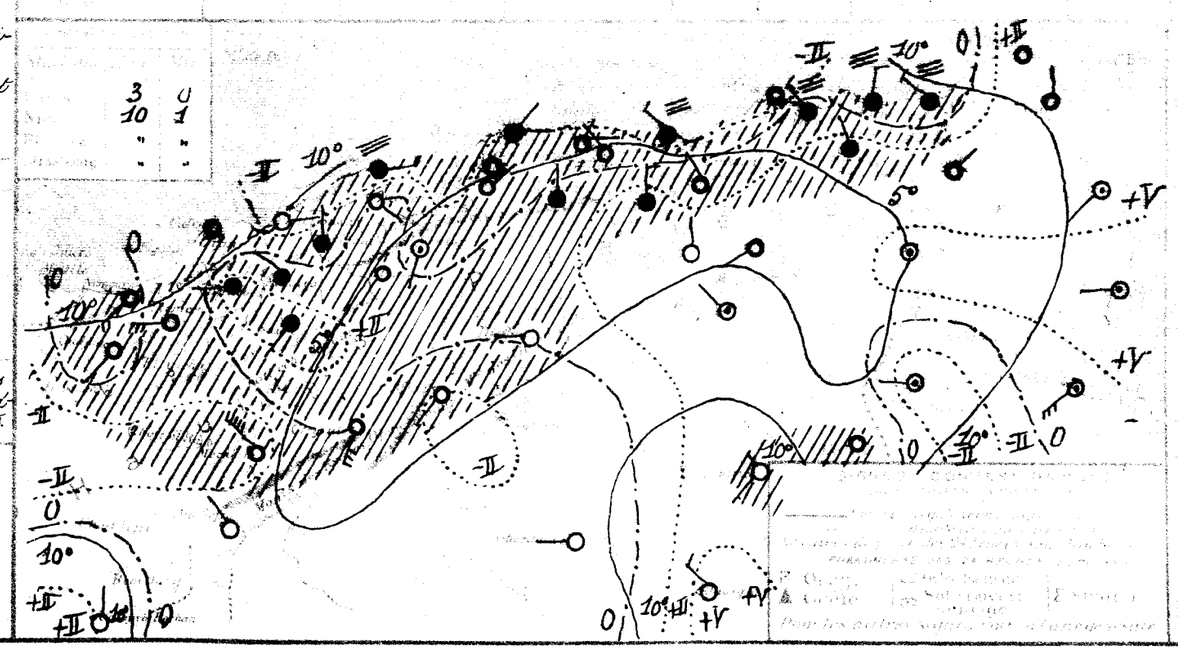

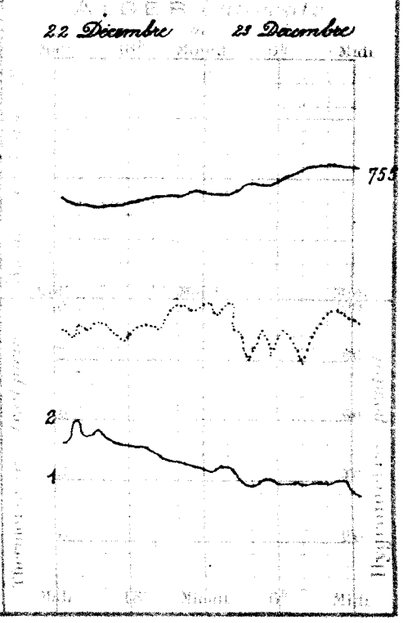

BULLETIN MÉTÉOROLOGIQUE DE L'ALGÉRIE

Vendredi 24 Décembre 1926

7h Matin

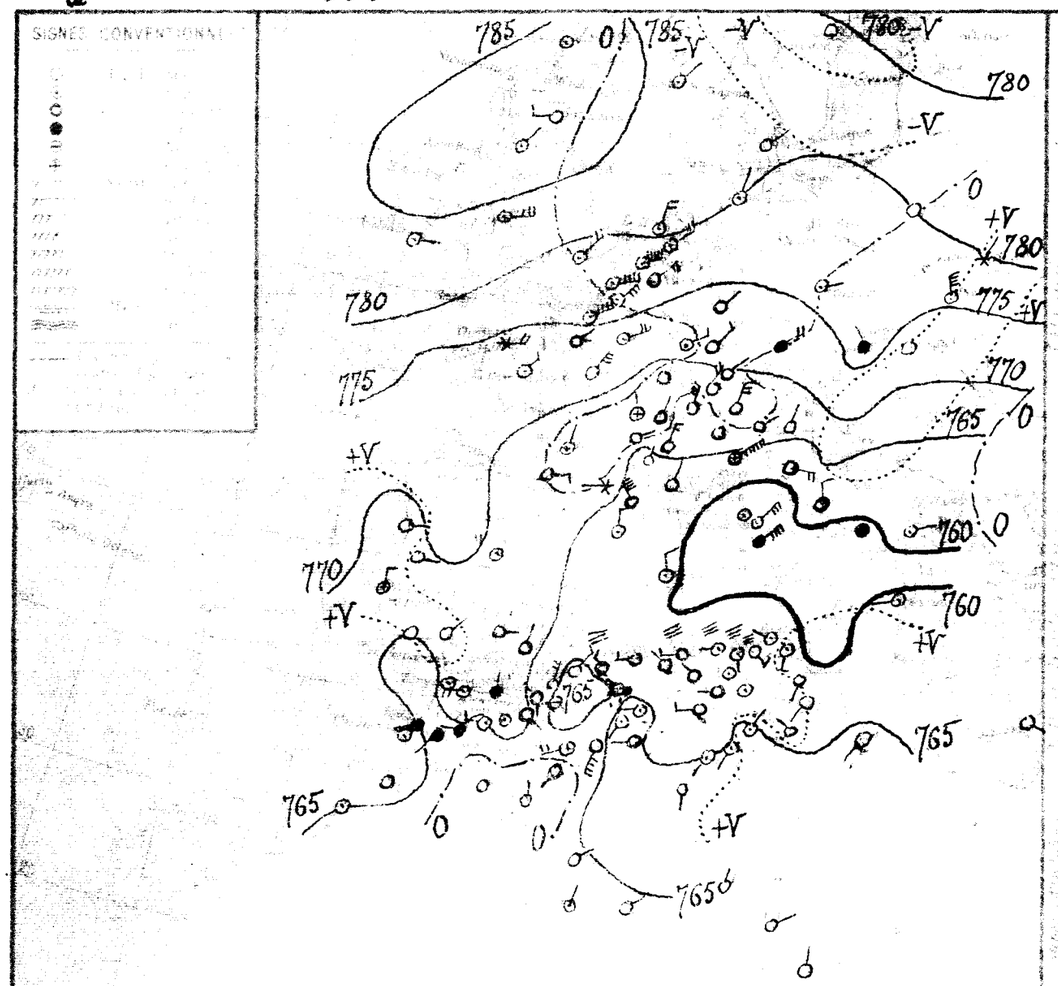

Stations	Pression	Température			Vent			Durée d'insolation	Pluie 24 Déc.	Pluie 20 Déc.	Phénomènes
	64.7	+2.6	8.7	-4.7	S 2	couv.	"	17 7	3.8	18.4	pluie
	65.0	+3.8	9.0	-5.0	NE 3	beau	p agitée	16 8	1.0	6.8	pluie hier et la nuit
	64.8	+3.8	7.8	-1.4	NW 3	couvert	t. houleux	10 7	10.0	10.0	86 7h "a 23h" pluie
	65.7	+3.9	6.4	-1.6	calme	couv.		9 6	5.4	10.6	337 pluie hier
	63.2	+2.7	5.2	-0.9	W 1	couv.		7 4	7.5	36.0	261 pluie hier et la nuit
	63.6	+2.6	7.4	-1.2	W 3	couv.	agitée	10 7	12.0	41.2	250 pluie hier et la nuit
Cap. Carbon	64.0	+2.6	6.4	-1.6	SW 1	b. mag.e		10 6	11.3	46.6	pluie hier et la nuit
	62.9	+2.1	8.0	+1.0	W 3	couv.	t. houl.	10 6	4.6	53.2	174 7h "a 16h" pluie
	61.7	+2.6	7.7	-1.1	W 1	t. mag	houl.	10 6	3.0	24.0	372 pluie fine dans la journée
	62.7	+3.8	8.0	0.0	S 3	t. mag	t. houl.	10 7	6.0	26.5	pluie hier et la nuit
	"	"	8.6	-1.3	SSE 3	beau	t. houl.	13 6	10.0	16.2	291 pluie hier
	61.8	+6.8	5.0	-5.4	SSW 3	mag.		10 4	1.3	1.3	118 pluie hier
	61.0	+5.0	8.2	-2.8	SW 2	clair	calme	17 8			83
	64.9	+2.4	5.0	-2.0	SE 2	couv.		14 5	5.4	8.8	
	64.3	+2.3	4.9	-2.4	SE 3	couv.		6 4	10.0	23.0	144 pluie hier
	65.9	+3.9	4.0	-5.4	N 1	brum.e		13 4	5.0	10.6	108 pluie
	"	"	3.0	-3.8	SW 1	pluie		9 3	9.2	11.0	115 pluie hier et la nuit.
	65.8	+5.0	4.0	-4.2	calme	pluie		11 4	6.4	9.4	135 pluie hier et la nuit.
	"	"	7.3	-1.8	NW 1	couv.		11 7	1.6	3.9	75 pluie
											101
											126
	65.8	+3.9	2.0	-2.0	NW 2	pluie		7 2	3.0	5.0	117 pluie hier et la nuit
											271
	"	"	2.0	-1.9	N 1	pluie		6 3	1.5	3.0	149 pluie hier et la nuit.
	64.3	+3.2	1.1	-1.4	NW 2	couv.		6 0	3.5	19.7	248 pluie hier
	63.1	+3.0	5.2	-2.2	W 1	couv.		9 6	3.0	19.0	289 7h "a 14h" pluie.
	62.9	+3.4	1.9	-2.5	calme	couv.		9 2	1.0	2.0	pluie
	63.9	+4.4	0.1	-2.7	NW 1	couv.		7 -1		1.1	121 neige la nuit
	63.3	+3.7	3.7	-1.1	W 1	couv.		10 2	gtte.		9h "a 10h" gouttes.
	63.4	+4.2	3.5	-3.6	calme	t. mag.		9 3		14.0	180 7h "a 11h" pluie.
	62.6	+5.4	8.0	+3.0	calme	t. mag.		10 2			
	61.2	+1.0	3.0	-1.0	SW 1	couv.		13 1			
	64.2	+0.8	5.2	-0.6	WSW 4	brouill.		9 3		1.0	85 fort vent violent.
	63.9	+2.3	3.6	-0.6	SSW 6	couv.		7 0	2.0	40	hier et la nuit pluie.
	67.4	"	4.0	+1.0	SW 1	t. mag.		9 2		1.0	
	65.1	+1.6	3.6	+1.5	W 3	id.		8 "	5.0	7.0	69 pluie la nuit.
											49
	63.9	+0.2	7.0	-5.0	N 1	couv.		" 6			
	65.1	"	6.0	"	W 2	couv.		13 3			3
	63.1	+3.8	8.0	0.0	W 3	id		16 8			95
	65.1	+3.7	9.0	-1.6	SW 1	mag.		19 7		1.0	30
	"	"	9.6	+3.6	SW 1	id		18 8			8
	65.4	+4.1	6.0	-2.0	NE 2	t. mag.		16 6			
	66.9	+4.8	6.0	-5.0	S 1	clair		15 6			5
	64.5	+1.4	6.0	-3.0	NE 2	beau		" 5			
	"	"	8.0	+1.0	NNE 2	t. mag.		" 8			
	64.5	+0.5	7.0	0.0	NE 2	beau		18 6			
	"	"	7.0	-1.0	NNE 1	couv.		" 6			
	"	"	11.0	0.0	ENE 1	clair		" 8			
	"	"	9.0	+1.0	NNE 2	clair		" 7			
	"	"	9.0	+2.0	NNE 2	clair		" 7			

Le baromètre se baisse au Nord-Est de l'Europe où se tient une dépression (Vardo 754 m/m), celle de la Méditerranée persiste (Pertusato 759 m/m). La pression reste élevée de l'Ouest à l'Est de l'Europe (Aberdeen 787 m/m) et à l'Ouest de l'Afrique du Nord (Casablanca 768 m/m).

En Algérie, ce matin, le ciel est couvert et pluvieux, les vents soufflent du secteur Ouest et sont modérés. Il a plu ou neigé hier et cette nuit sur tout le réseau.

La mer est houleuse sur presque toute la côte.

Prévision jusqu'à midi – Hausse barométrique: Bassin méditerranéen, Nord Afrique. En Algérie à l'Ouest: temps d'abord très nuageux avec averses puis éclaircie. Vents variable faibles. Température en hausse. A l'Est: temps couvert à nuageux avec averses, vents du secteur Ouest faibles ou modérés. Température stationnaire.

ORAN	ALGER	CONSTANTINE
Très nuageux, quelques averses puis éclaircie. Vents variables faibles.	Très nuageux avec quelques averses puis éclaircies. Vents d'Ouest à Nord-Ouest faibles ou modérés.	Couvert à nuageux avec averses. Vents du secteur Ouest faibles ou modérés.
Très nuageux avec averses puis éclaircies. Vents du secteur Ouest modérés.	Très nuageux avec averses puis éclaircies. Vents du secteur Ouest modérés.	Couvert avec pluie ou neige. Vents du secteur Ouest faibles ou modérés.
Beau temps. Vents de Nord-Est faibles ou modérés.	Nuageux au Nord, beau au Sud. Vents de Nord-Ouest à Nord, faibles ou modérés.	Très nuageux au Nord. Vents du secteur Ouest faibles ou modérés.

Vents de Nord à Nord-Est faibles ou modérés.

Vents variables faibles.

Vents d'Ouest à Nord-Ouest faibles ou modérés.

Vents du secteur Ouest faibles ou modérés.

Secteur Ouest	8 à 10
Sud-Ouest à Ouest	8 à 10
Secteur Ouest	8 à 10

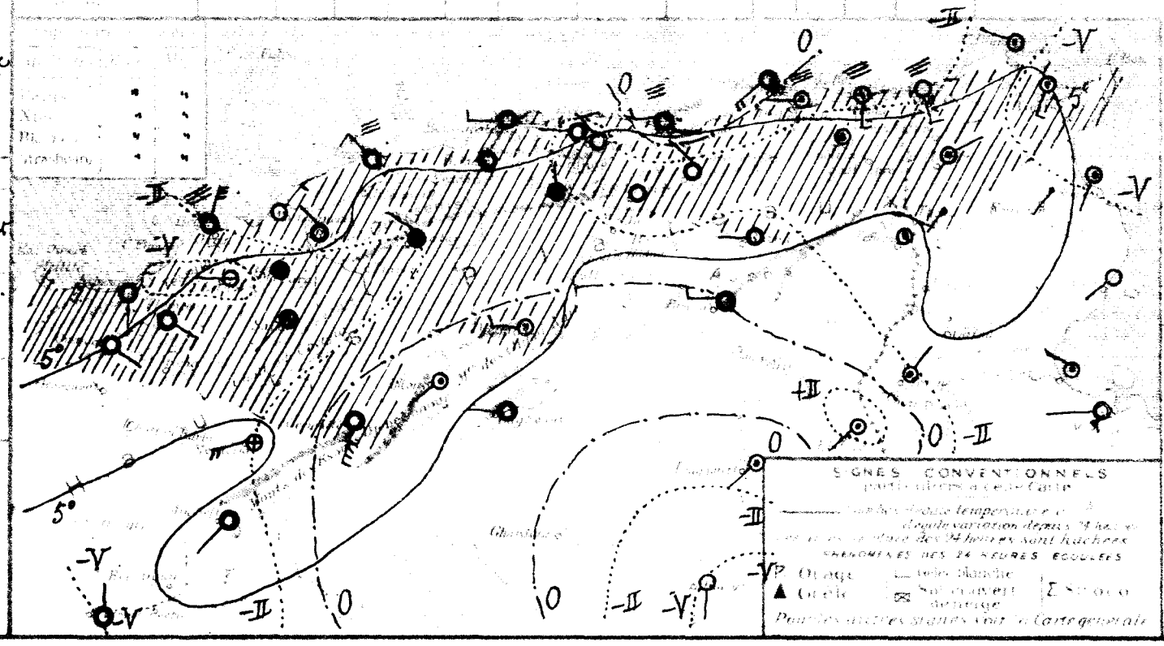

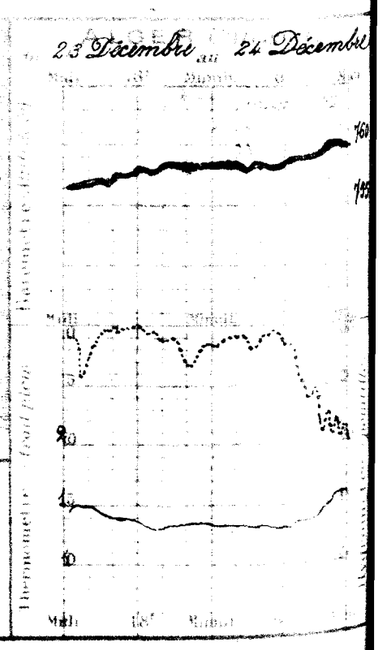

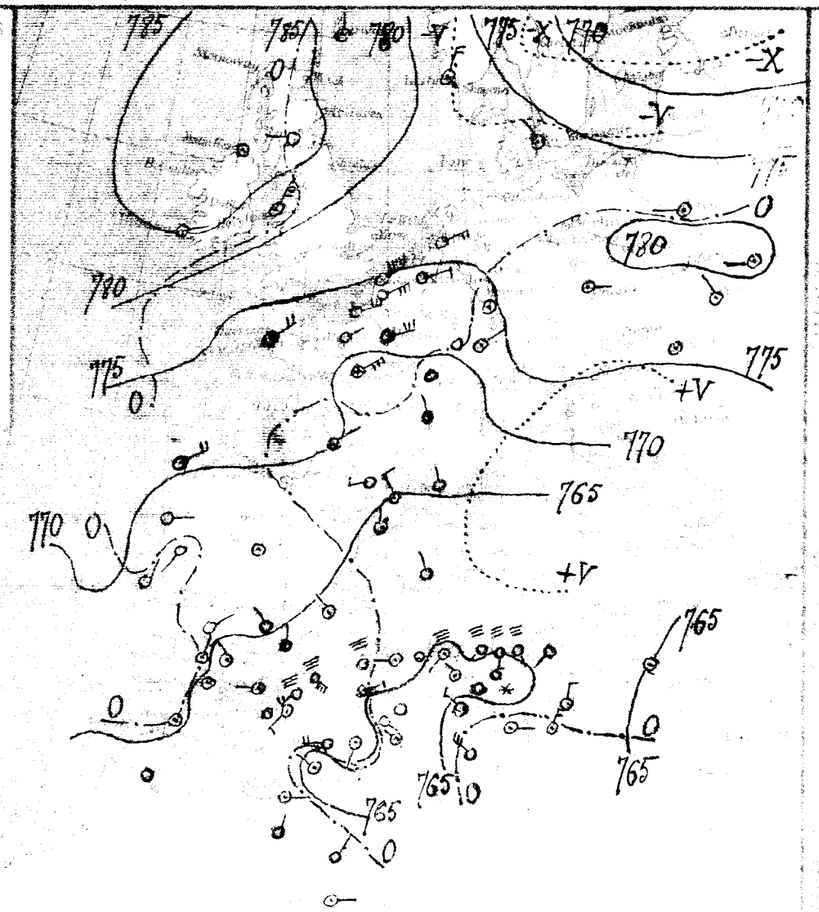

Le baromètre a baissé du Nord-Est au Sud-Ouest l'Europe et sur l'Ouest de l'Afrique du Nord. La pression est élevée de l'Islande un Balkans (Bucarest 778 m/m) et sur l'Algérie (Laghouat 770 m/m). Les minima se tiennent au Nord-Est de l'Europe (Helsingfors 765 m/m), sur la Méditerranée (Mahon 763 m/m) et sur le Sud marocain (Tozeur 758 m/m).

En Algérie, ce matin, le ciel est couvert et pluvieux sauf une éclaircie au centre du réseau. Il a plu hier et cette nuit à l'Est et en quelques points de l'Ouest du réseau.

La mer est houleuse sur presque toute la côte.

jusqu'à midi. — Baisse générale de pression.

En Algérie temps très nuageux ou couvert avec pluies. Vents de Sud-Ouest modérés à assez forts à l'Ouest, du secteur Sud modérés à assez forts à l'Est. Température en baisse à l'Ouest, en hausse à l'Est.

Oranie	Algérie	Constantine
Très nuageux ou couvert avec pluies. Vents de Sud-Ouest modérés à assez forts.	Très nuageux ou couvert avec pluies. Vents de Sud-Ouest modérés à assez forts.	Très nuageux ou couvert avec pluies. Vents du secteur Sud modérés à assez forts.
Très nuageux - pluies et neige. Vents du secteur Ouest modérés	Très nuageux - pluies et neige - Vents du secteur Ouest modérés.	Très nuageux - pluies et neige. Vents du secteur Sud modérés à assez forts.
Beau temps. Vents du secteur Est faibles ou modérés	Très nuageux au Nord. Vents du secteur Ouest faibles ou modérés.	Très nuageux avec pluies au Nord. Vents du secteur Sud modérés à assez forts.

Vents de Nord assez forts à forts.
Vents de Nord à Nord-Est assez forts à forts.
Vents de Sud-Ouest modérés à assez forts.
Vents du secteur Sud modérés à assez forts.

OBSERVATION DE 7 HEURES DU MATIN

Stations	Baromètre 0°	Température		Vent		Ciel				Pluie 20 25 Déc.	Pluie 20 Déc.	Phénomènes
	63.8	-1.2	7.6	-1.1	SW 4	couv.	T. houl.	9	6	5.5	23.9	pluie hier
	63.9	-0.9	6.8	-1.0	calme	couv.	houl.	9	5		10.0	86
	66.5	+0.8	3.0	-3.4	calme	T. mag.		10	3		10.6	337 261
	64.1	+0.5	5.0	-2.4	W 2	mag.	p. agité	10	3	3.2	43.4 46.6	250 pluie hier et la nuit
Cap Carbon	66.7	+3.8	7.0	-1.0	SW 2	mag.	houl.	11	6		53.2	174
	64.0	+2.2	9.7	+2.0	SW 1	couv.	houl.	12	5		24.0	382
	65.0	+2.3	6.0	-2.0	S 3	couv.	houl.	14	5		26.5	
	"	"	8.4	-0.1	SSE 2	couv.	T. houl.	15	7	gttes.	16.2 1.3	291 18 gouttes.
	64.1	+2.3	7.4	+2.4	SW 1	couv.		14	7			118
	63.1	+2.1	11.0	+2.8	NNE 3	T. mag.	agité	18	10			83
	64.0	-0.4	3.0	-2.0	SW 3	T. mag.		6	1		8.8	144 108
	"	"	1.6	-1.4	S 1	clair		4	1	1.2	12.3	115 pluie hier.
	63.3	-2.5	8.0	-2.0	E 2	couv.		10	1		9.4	135
	"	"	3.6	-3.7	N 1	couv.		9	2		3.9	75 104
	64.5	"	-1.9	"	ENE 1	couv.		2	-3	1.5	1.5	136 neige fondue
	62.9	"	2.6	"	NE 1	pluie		5	0			117 27 179
	63.4	+0.8	1.0	-4.7	E 1	T. mag.		10	0		12.7	278
	66.4	+2.5	-3.2	-6.1	NE 1	beau		4	-4		19.0 2.0	289 gelée blanche
	66.8	+1.9	-2.9	-3.0	NW 1	T. mag.		4	-4		1.1	121
	65.2	+1.7	1.0	-2.7	calme	couv.		8	1	2.0	2.0	15h 17h pluie flocons de neige.
	65.6	+2.5	3.2	-0.3	calme	couv.		15	5	0.4	14.4	180 15h pluie chute de neige.
	66.5	+3.9	1.0	-7.0	calme	neige		12	0			6h à 7h neige.
	66.8	+5.6	3.0	0.0	NW 1	T. mag.		"	1			
	62.5	-1.7	1.7	-3.5	W 4	couv.		8	0		1.0	85
	63.7	-0.2	-0.3	-3.9	SSW 4	T. mag.		7	-1	0.0	6.0	pluie et neige la nuit
	68.4	+1.0	10.0	-3.0	SE 1	beau		3	0		1.0	
	67.2	+2.1	-0.7	-4.3	calme	beau		7	"		7.0	69
												29
	62.2	-1.7	4.0	-3.0	E 2	T. mag.		"	2			
	69.7	+4.6	4.0	-2.0	NW 2	T. mag.		14	3	0.0		3
	63.3	+0.2	7.0	-1.0	NW 3	couv.		17	7	0.8	0.8	25 16h-17h pluie
	64.3	-0.8	1.8	-0.2	NW 5	couv.		19	7	0.4	0.4	30 16h coutes 4h à 5h pluie.
												2
	62.2	-3.2	9.0	+3.0	E 1	mag.		17	7			5
	64.1	"	6.0	"	NNE 1	couv.		"	5			
	62.6	-1.9	8.0	+2.0	NE 1	couv.		"	7			
	"	"	5.0	-3.0	E 1	mag.		"	4			

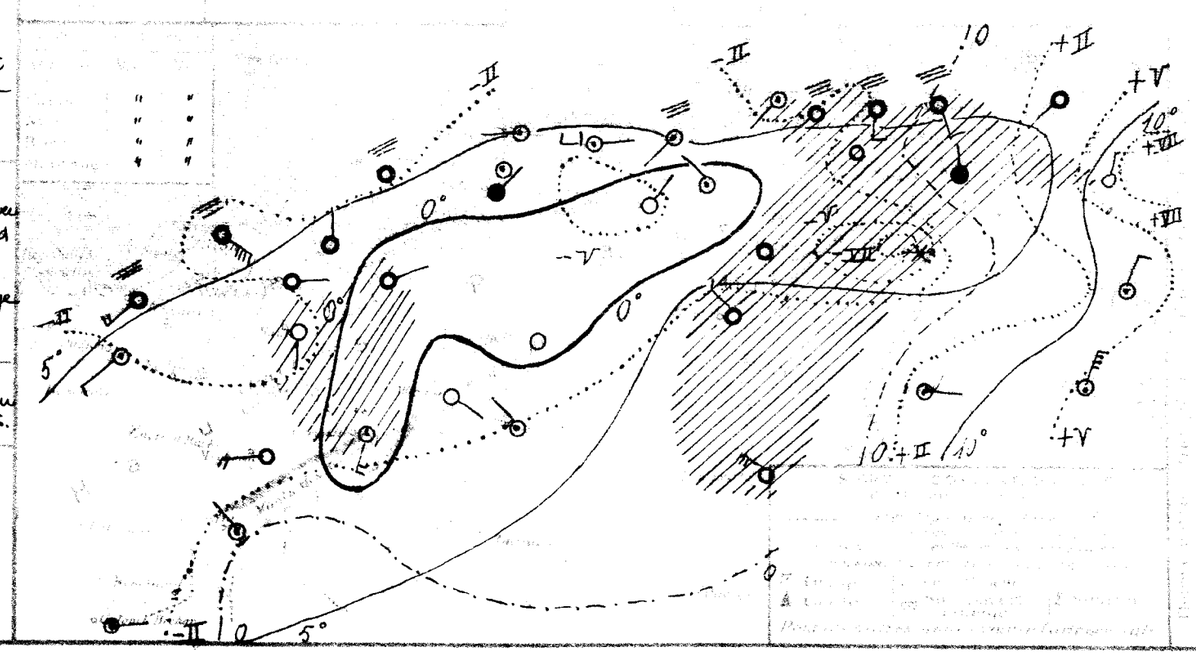

BULLETIN MÉTÉOROLOGIQUE DE L'ALGÉRIE

Dimanche 26 Décembre 1926

7h Matin

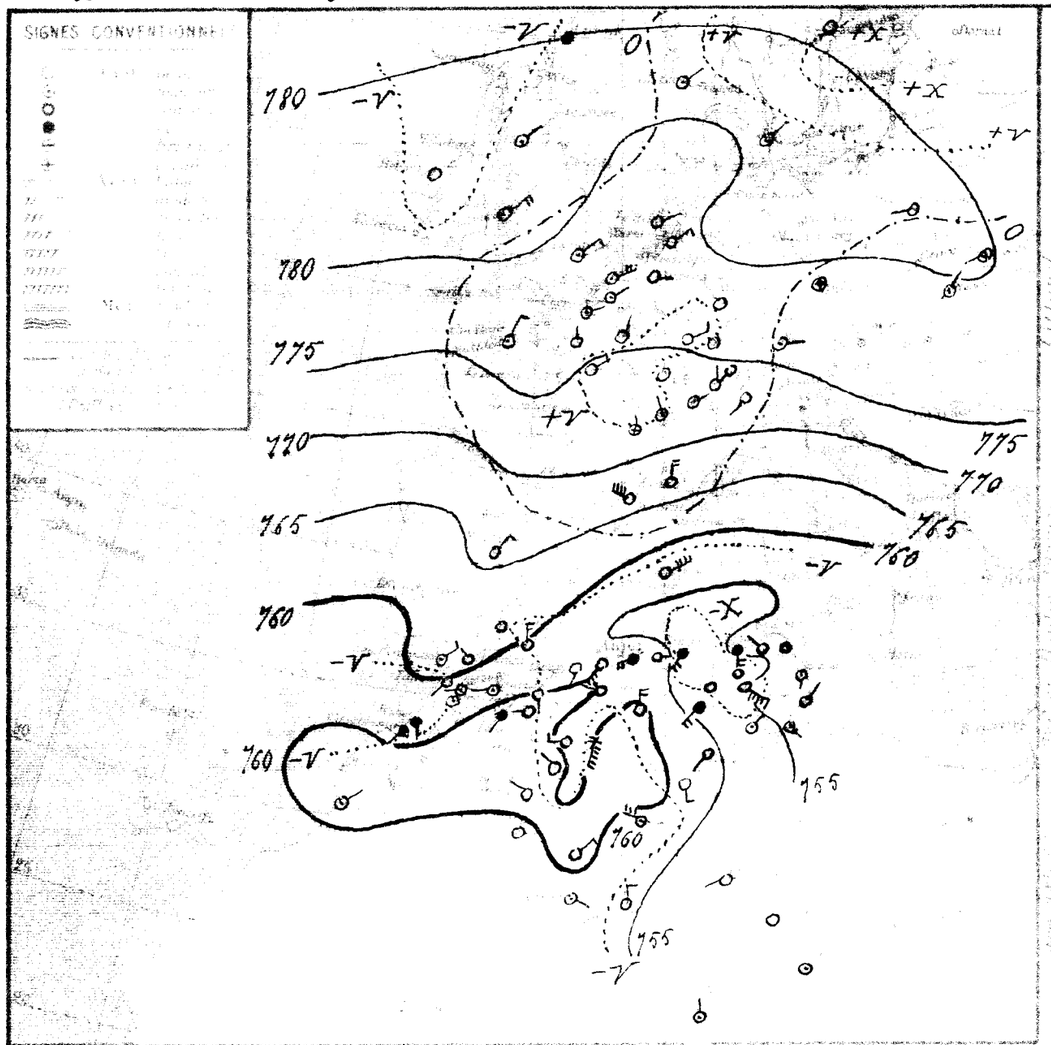

STATIONS	Observation de 7 heures du Matin: Baromètre réduit à 0°	Température				Vent	État du ciel	État de la Mer	Dans les 24 heures: Température extrême		Pluie	Pluie du 20 Déc. au 26 Déc.	Pluie du 1er Nov. au 20 Déc.	PHÉNOMENES
	60.3	-3.2	3.4	-3.2	S 1	couvert	agitée		10	-6	10.0	33.9		8 à 11h. neige pluie
	57.0	"	3.6	"	SSW 2	beau	agitée		12	3	20.2	20.2		pluie la nuit
	56.3	-7.6	5.2	-3.6	SW 5	couvert	agitée		8	3	1.0	11.0	8.6	10 à 20h. pluie
	58.8	-8.0	5.0	+2.0	calme	couvert			10	3	1.2	11.8	33.7	pluie ce matin 7h.
	55.7	-7.6	2.9	-0.8	calme	pluie			7	3	0.0	33.0	26.1	7h petite pluie
	56.5	-7.6	5.2	+0.2	WSW 4	pluie	agitée		10	5	0.3	43.7	29.0	6h30 - 7h pluie
												46.6		
Cap Carbon	34.7	-12.0	7.0	0.0	SW 4	pluie	peu agitée		11	7	0.5	53.7		6h pluie
													38.2	
	55.7	-9.3	9.0	-3.0	S 4	pluie	belle		11	"	3.0	29.5		hier et nuit pluie
	"	"	9.2	+0.8	NW 1	couvert	agitée		9	6	1.5	17.7	29.1	9.10 pluie
	56.5	-7.6	7.2	-0.2	calme	couvert			11	6	0.4	2.2	11.8	pluie hier
	57.0	-6.1	10.2	-0.9	NE 2	couvert	grosse		"	"			8.3	
	61.4	-2.6	-3.0	-6.0	W 2	couvert			7	-5		8.9		
													14.4	
													10.9	
	"	"	-0.1	-1.7	W 1	nuageux			7	1		12.2	11.5	hier et nuit neige
	50.0	-3.3	0.0	-2.0	W 2	pluie			7	0		9.4	13.5	
	"	"	3.2	+1.2	WSW 3	couvert			9	2	16.7	20.6	7.5	pluie
													10.1	
	59.7	-4.8	-3.0	-1.1	WNW 1	couvert			5	-3		1.5	12.6	dans la nuit verglas neige
	52.9	"	-0.2	"	NW 2	neige			4	-3			11.7	neige
	57.0	-5.9	1.5	-1.1	W 1	couvert			6	0			27.	
												3.0	17.9	
												19.7	27.9	
	55.0	-8.9	3.0	-2.0	E 1	couvert			9	2	4.0	21.0	28.9	pluie nuit
	54.3	-11.1	3.5	+3.7	calme	neige			9	-2	1.0	3.0		pluie
													11.1	
	54.5	-10.7	3.0	+2.0	calme	couvert			3	1	6.0	8.0		nuit pluie
	54.2	-11.7	4.8	+1.6	calme	couvert			11	3	2.2	16.6	18.0	14h pluie
	55.0	-11.5	1.0	0.0	SE 7	couvert			"	1	1.5	1.5		16-20h pluie
	60.3	-6.8	-10.0	-13.0	NW 1	clair			"	-10				neige
	57.0	-5.5	0.0	-1.7	W 3	couvert			6	-7			5.5	
	59.8	-3.9	-4.1	-3.8	SSW 7	neige			-3	-8				neige nuit tempête de vent et de neige
	60.4	-6.8	-2.9	-2.2	N 4	couvert			6	2		7.0	0.9	neige la nuit
													4.9	
	61.4	-2.8	-2.0	-6.0	NW 1	clair			"	"				
													3	
	54.2	-9.1	10.0	+3.0	SW 4	pluie			"	8	11.4	12.2	8.5	3.7h pluie
	55.9	-8.4	9.0	-0.8	SW 2	couvert			10	6		0.4	30	10-12h pluie
													2	
	54.2	-8.0	12.0	+3.0	NE 1	très nuageux			15	7				
													5	
	58.8	"	8.0	"	S 3	clair			"	8				
	59.0	-3.8	3.0	-4.0	WNW 6	très nuageux			"	3				
	59.6	-1.5	1.0	-5.0	ESE 1	clair			"	1				
	60.7	-1.9	5.0	-3.0	NE 3	couvert			"	5				
	"	"	4.0	-1.0	SE 2	très nuageux			"	3				
	59.8	-5.9	6.0	-3.0	N 3	clair			"	6				
	"	"	7.0	0.0	WSW 1	clair			"	2				
	"	"	13.0	+3.0	calme	clair			"	9				
	"	"	12.0	12.0	calme	nuageux			"	8				
	"	"	7.0	-2.0	N	très nuageux			"	6				

Le baromètre a baissé au Nord de l'Europe ainsi que sur le Bassin méditerranéen et l'Afrique du Nord où se tiennent des dépressions (Sidi-Ifni 750 m/m. Gueltma 754 m/m.). La pression reste élevée de l'Ouest à l'Est du continent (Black Sea 778 m/m.)

En Algérie, ce matin, le ciel est couvert et pluvieux.

Les vents soufflent d'entre Ouest et Sud et sont assez forts. Il a plu ou neigé hier et cette nuit sur presque tout le réseau.

La mer est agitée.

Prévision

jusqu'à midi : Baisse barométrique : Nord et Ouest

Bassin méditerranéen. Ouest Afrique du Nord. Hausse. : Est Bassin - Est Afrique du Nord.

En Algérie : à l'Ouest : temps nuageux avec éclaircies se couvrant ensuite - neige sur les Hauts - Plateaux. Vents de Sud à Sud-ouest modérés à assez forts. A l'Est : temps très nuageux avec éclaircies. Vents du secteur Sud modérés à assez forts. Température en hausse sur le Littoral et Baisse ailleurs.

Littoral	ORAN	ALGER	CONSTANTINE
	Nuageux avec éclaircies puis se couvrant. Vents de Sud à Sud-ouest modérés à assez forts	Nuageux avec éclaircies puis se couvrant. Vents de Sud à Sud-ouest modérés à assez forts	Très nuageux avec éclaircies. Vents du secteur Sud modérés à assez forts
	Très nuageux à couvert avec pluies et neige. Vents du secteur Sud modérés à assez forts	Très nuageux avec pluies et neige puis éclaircies. Vents du secteur Sud modérés ou assez forts	Très nuageux avec pluies et neige puis éclaircies. Vents du secteur Sud modérés à assez forts
	Nuageux au Nord. Vents d'Est à Sud modérés	Beau temps. Vents de Nord à Est modérés	Très nuageux avec pluies au Nord. Vents du secteur Nord modérés

Vents de Nord à Nord-est modérés à assez forts

Vents du secteur Sud modérés à assez forts.

AVIS AUX AGRICULTEURS

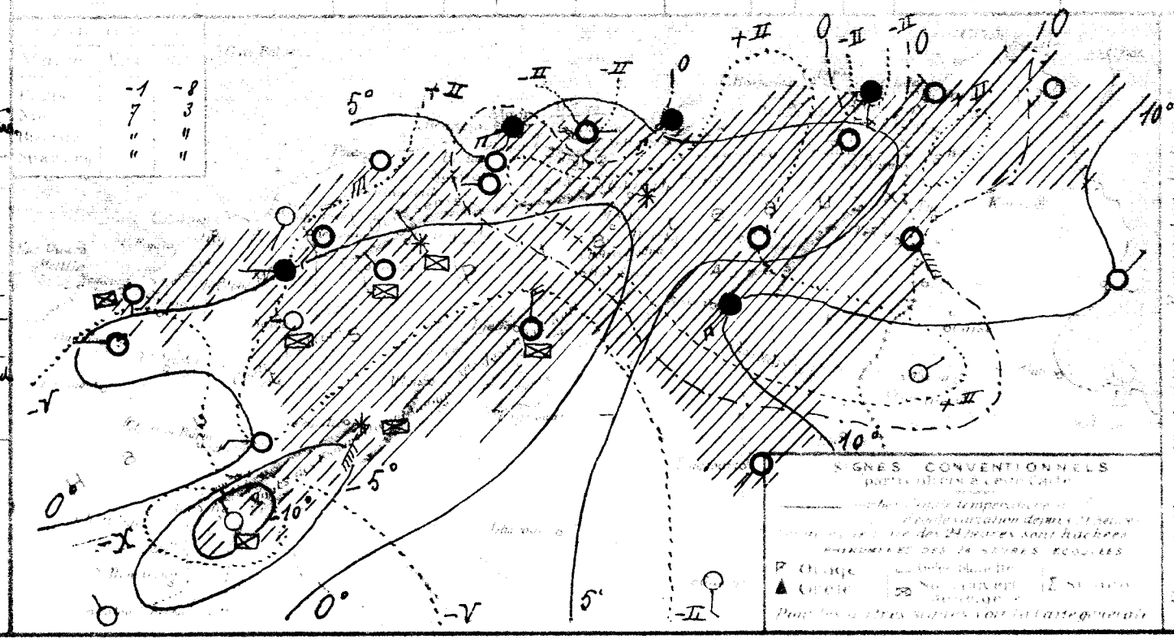

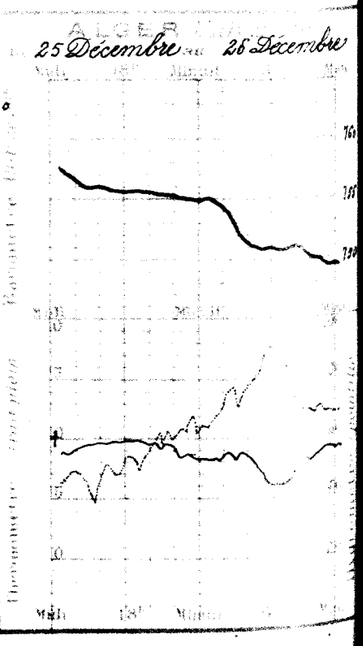

BULLETIN MÉTÉOROLOGIQUE DE L'ALGÉRIE

Lundi 27 Décembre 1926

7h Matin

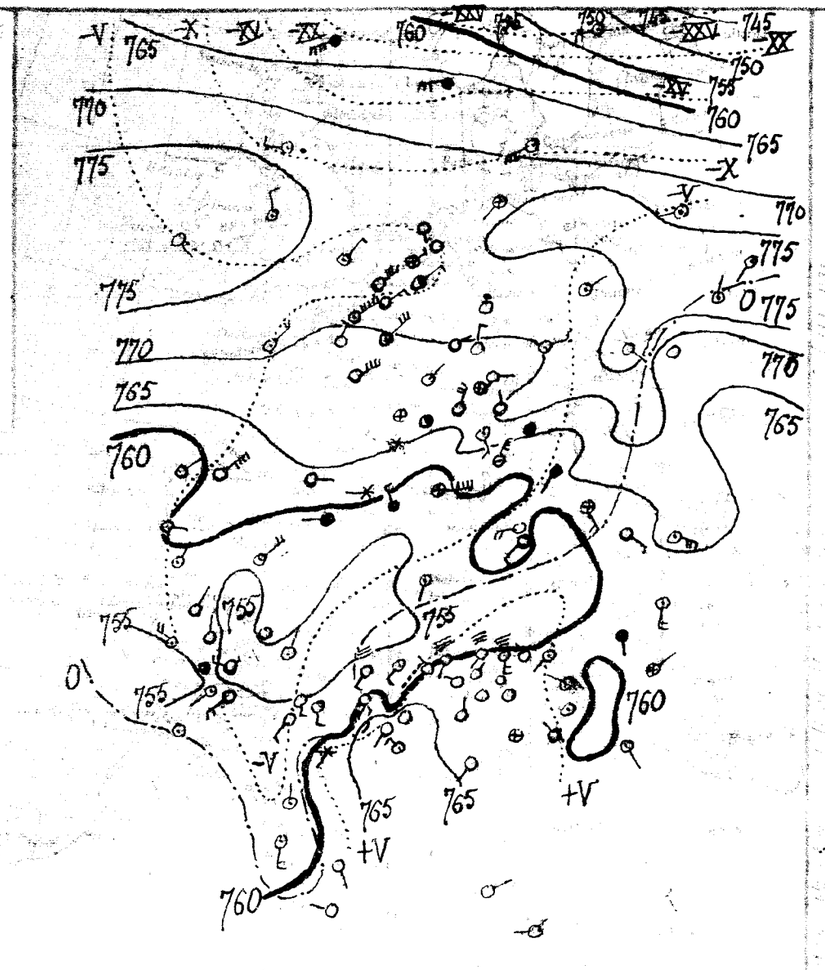

Le baromètre a baissé de l'Océan Arctique à la Méditerranée occidentale où se tiennent des dépressions (Rost 752 m - Almeria 752 m). La pression élevée de l'Ouest à l'Est de l'Europe (Valencia - Pirou 778 m) et au Sud de l'Algérie (Alger 767 m)

En Algérie, ce matin, le ciel est très nuageux ou couvert à l'Ouest où les vents soufflent assez forts de Sud-Ouest, beau à l'Est où les vents soufflent assez forts du secteur Sud. Il a plu ou neigé sur les Hauts-Plateaux au Nord du Sahara.

La mer est houleuse à Cap Carbon à la Tunisie et ailleurs.

Prévision jusqu'à midi. - Baisse barométrique Ouest bassin Méditerranéen - Ouest Afrique du Nord. Hausse Est bassin - Est Afrique du Nord. En Algérie à l'Ouest temps très nuageux puis éclaircies - quelques chutes de neige sur les Hauts-Plateaux. Vents de Sud à Sud-Ouest forts ou très forts. Température stationnaire - à l'Est temps beau ou peu nuageux. Vents du secteur Sud forts. Température en hausse.

	ORAN	ALGER	CONSTANTINE
Tell	Très nuageux puis éclaircies. Vents de Sud à Sud-Ouest forts ou très forts.	Très nuageux puis éclaircies. Vents de Sud à Sud-Ouest forts ou très forts.	Beau ou peu nuageux. Vents du secteur Sud forts.
Hauts-Plateaux	Très nuageux - quelques pluies ou neige puis éclaircies. Vents du Sud à Sud-Ouest très forts.	Très nuageux puis éclaircies. Vents de Sud à Sud-Ouest très forts.	Beau ou peu nuageux. Vents du secteur Sud forts ou très forts.
Sahara	Beau temps. Vents du secteur Sud modérés ou assez forts.	Beau temps. Vents du secteur Est modérés.	Beau temps. Vents de Nord à Est faibles ou modérés.

Golfe du Lion	Vents d'Est à Sud très forts.
Baléares	Vents du secteur Sud très forts.
Oran, Alger, Bougie	Vents de Sud à Sud-Ouest forts ou très forts.
Ouest Algérie	Vents du secteur Sud forts
" Sahara	sud à sud-ouest 12 à 16 m
Est Algérie	id id. 10 à 12
" Sahara	secteur sud 10 à 12
	nord-est à est 8 à 10

AVIS aux Agriculteurs

Stations	Heure	Baromètre	Thermomètre		Minima	Vent		Ciel	Pluie	Minima	Observations
									20 27 Déc.	20 Déc.	
		55.5	-4.8	4.0	+0.6	S 3	beau	belle	8 4	33.9	
		56.9	+0.6	6.8	+3.6	SW 3	couv.	tr. houl.	7 3	20.2 11.0	86
		58.5	0.0	6.0	+1.0	S 5	id		10 5	11.8	337 tempête de vent la nuit.
		58.0	+2.3	4.4	+1.5	SSE 3	id		6 3	0.2 39.2	261 7h petite pluie.
		58.8	+2.2	5.7	+0.5	SW 3	nuag.	p. agitée	9 4	0.2 43.9	250 4h 7h15 pluie
		59.1	"	5.4	"	S 2	nuag.		10 3	0.3 47.1	journée bien pluie
— Cap Carbon		60.2	+5.5	7.0	0.0	SSW 2	clair	houl.	9 2	4.0 57.7	174 7h pluie.
		60.3	"	6.5	"	SW 2	id	id	" 5	24.0	382
		62.4	+6.7	7.0	-2.0	S 4	id	tr. houl.	14 6	29.5	
		60.9	"	7.8	-1.4	NW 1	id	agitée	18 7	17.7	291
		61.2	+4.7	6.4	+0.8	SW 2	nuag.		17 6	22.0	118
		61.0	+4.0	10.4	+0.2	calme	tr. nuag.		10 0		83
		56.8	-4.6	2.0	+5.0	SW 3	couv.		7 0	8.8	
		56.5	"	2.1	"	N 4	id		4 0		144 journée 25 et 26 neige.
		56.8	"	1.0	"	S 3	clair		7 -1	9.4	103 forte gelée.
		"	"	0.0	+0.1	SE 5	tr. nuag.		6 -1	12.2	115 nuit neige.
		"	"	6.3	+3.1	S 4	couv.		9 2	9.4 20.6	135 75 101
		58.4	-1.3	-2.2	+0.8	SSW 2	couv.		5 -5	1.5	126 gelée, verglas, neige ce matin
		61.2	+8.2	-0.1	+0.1	NW 3	id		-1 -3	10.0	117 bien fusion de neige et verglas. (4.5) 27
		"	"	0.2	"	S 1	clair		5 -6	5.0	149 neige la nuit.
		60.5	"	4.4	"	NW 2	beau		2 -2	6.2 24.9	278 neige bien 6-10h
		56.5	+1.5	2.0	-1.0	NE 1	couv.		8 3	21.0	289
		62.8	+8.0	-4.5	-5.0	S 1	beau		3 -6	8.0 11.0	pluie.
		62.8	"	-2.3	"	WNW 1	clair		3 -4	10.7	121 (eau de fusion de neige 9.5)
		63.7	+9.2	-1.6	-4.6	calme	id		5 -3	4.0 12.6	7-9h pluie - 9-10h neige.
		"	"	1.0	"	NNE 1	nuag.		6 -3		
		63.3	+9.1	4.6	-0.2	calme	clair		16 5	16.6	180
		64.3	+9.3	0.0	-1.0	id	id		12 -2	1.5	
		62.9	+5.9	-3.0	-3.0	SW 2	neige		2 -4	7.0	8.5 neige la nuit 10 cent. (eau 7.0)
		67.0	"	-0.5	"	SW 1	clair		6 -8	6.0 7.0	chute de neige 20 cent (eau 6.0)
		65.9	+5.5	-5.4	-2.5	calme	id		5 "	16.0	69 (eau de fusion de neige 9.0)
		"	"	-2.0	-1.8	N 2	clair		4 -3	18.5 18.5	49 pluie
		58.2	-3.2	1.0	+3.0	N 1	tr. nuag.		" 0		
		66.6	"	-4.0	"	NW 3	id		" -5		3
		63.0	+8.8	2.0	-8.0	N 2	couv.		17 2	2.3 13.7	25 625 à 20h neige 9h. 7-9h pluie.
		63.9	+8.0	4.8	-3.2	SW 1	clair		11 0	2.4	30 2
		61.2	+7.0	4.0	-8.0	calme	brouill.		14 5		5
		57.0	-2.6	5.0	+4.0	S 4	beau		" 3		
		61.2	+0.5	1.0	-4.0	SSE 3	clair		" 0		
		"	"	4.0	0.0	WNW 1	id		" 1		
		"	6	6.0	-1.0	ENE 1	clair		" 5		
		"	"	21.0	+8.0	W 2	id		" 18		
		"	"	12.0	+5.0	ESE 1	clair		" 12		

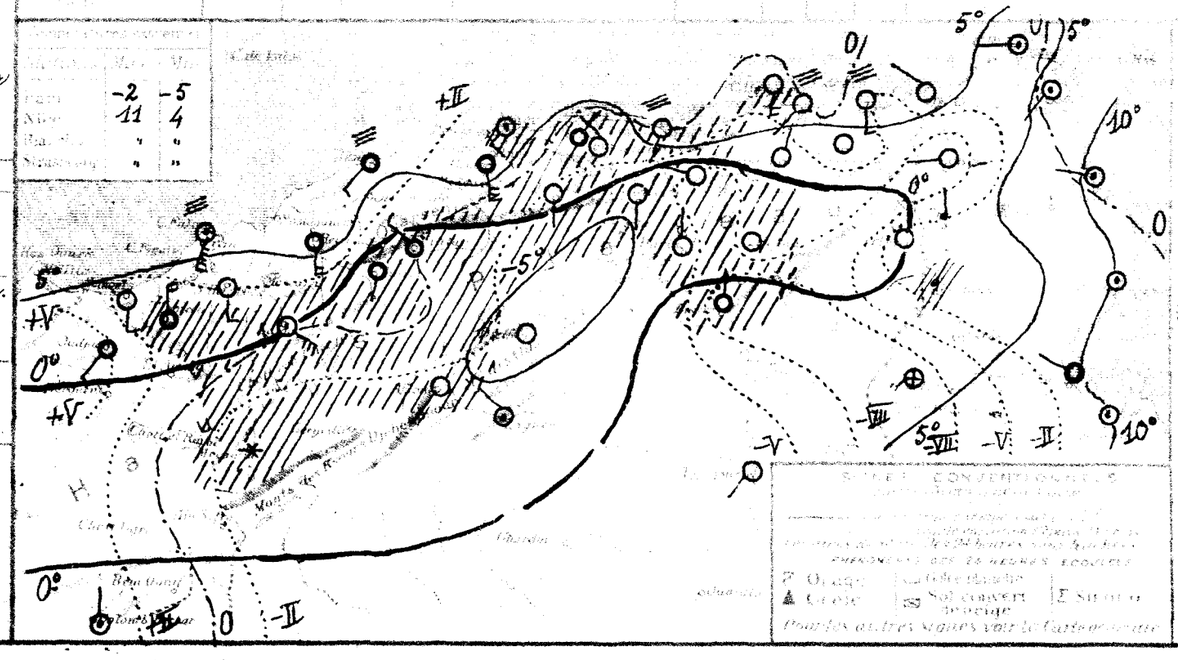

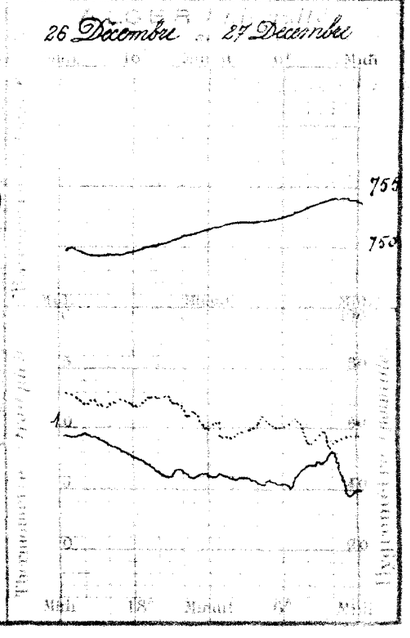

BULLETIN MÉTÉOROLOGIQUE DE L'ALGÉRIE

Mardi 28 Décembre 1926

7h N. ...

SIGNES CONVENTIONNELS

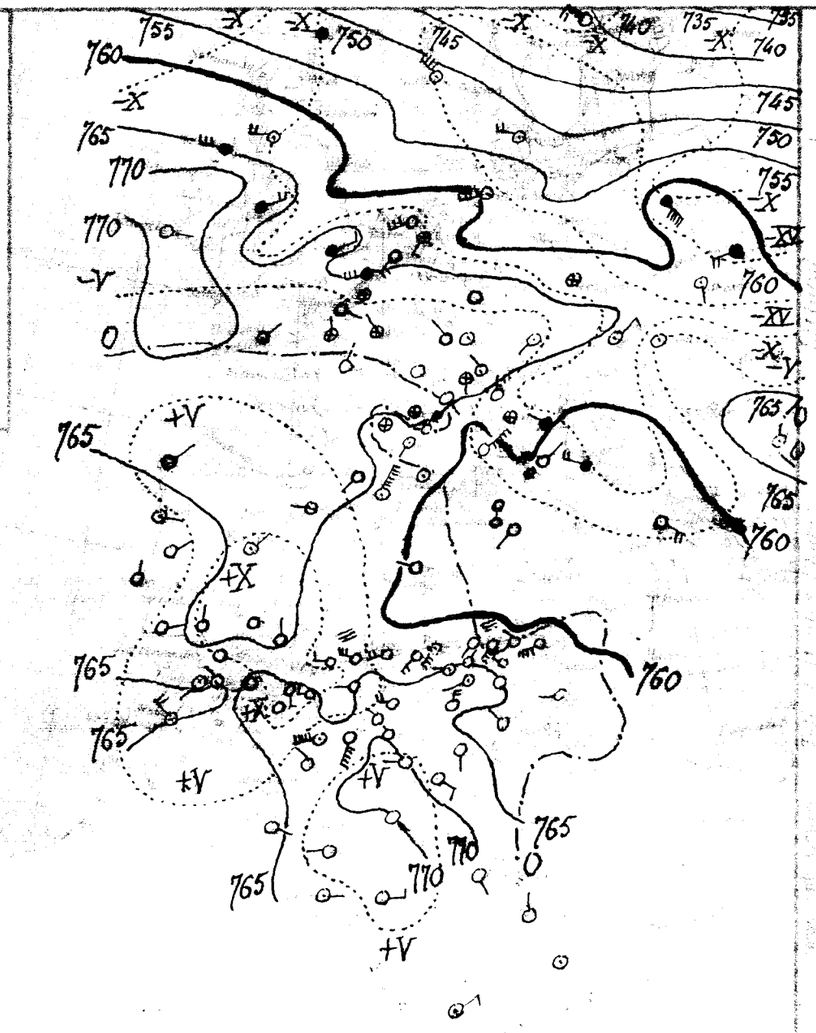

Stations	Température 7h		Température 18h		Vent 7h	Ciel 7h	Ciel 18h	Insolation		Pluie 24 heures	Pluie 20 h 28 Déc.	Pluie 20 h 30 Déc.	Phénomènes
	65.8	+10.3	9.0	+5.0	S 3	couv.	agitée	10	0	5.7	39.6	.	5h pluie
	64.0	"	8.6	"	W 3	beau	agitée	10	6	3.0	23.2		
	62.5	+5.6	7.2	+0.4	W 5	couv.	houl.	10	5		11.0	86	
	64.0	+5.5	8.0	+2.0	S 5	8 mag.		8	6	gtes	11.8	337	hier gouttes
	61.0	+3.0	5.4	+1.0	SW 4	clair		7	3		39.2	261	
	61.9	+3.1	7.3	+1.6	WSW 4	beau	sp. agitée	9	5		43.9	250	
											47.1		
Cap Carbon	62.6	+2.4	9.0	0.0	SW 5	mag.	sp. agitée	13	3		57.7	174	
	61.9	+1.6	3.7	-0.8	SW 1	clair	belle	12	5		24.0	382	
	61.7	-0.7	8.0	+1.0	SW 5	beau	houleuse	15	6		29.5		
	60.8	-0.1	7.0	-0.8	NW 1	clair	sp. agitée	17	5		17.7	291	
	61.4	+0.2	4.8	-1.6	WSW 6	clair		14	3		2.2	118	
	63.1	+2.1	5.8	-4.6	W 2	clair	calme	19	5			93	
	67.1	+10.3	4.0	+2.0	calme	couv.		5	4	2.3	11.1		pluie hier et la nuit
	66.7	+9.9	4.0	+1.9	SW 5	couv.		"	"			144	pluie
	66.7	+9.9	5.2	+4.2	W 3	couv.		6	4	gtes.	9.4	108	journée gouttes.
	"	"	3.2	+3.2	SW 2	mag.		6	2		12.2	116	
	66.1	+11.1	4.8	+3.0	NW 4	couv.		6	3	4.2	14.2	135	pluie la nuit.
	"	"	5.9	-0.4	SW 5	mag.		12	-6	1.4	22.2	75	pluie
												101	
	65.3	+6.9	0.8	+3.0	W 1	couv.		1	-1	5 cent.	1.5	126	neige la nuit. 5 cent.
	66.0	+5.0	1.0	+1.1	NW 3	couv.		1	-1	2 cent.	10.0	117	neige la nuit 2 cent.
	63.5	"	0.2	-0.6	SW 3	couv.		4	2	6 cent.		27	14h neige 6 cent.
											5.0	179	
	63.3	+2.8	1.7	+0.3	SW 4	couv.		5	-1		14.9	278	
	"	"	2.0	0.0	S 1	couv.		12	1		21.0	289	
	64.4	+2.1	-0.6	+3.6	SW 3	beau		5	-2	3.0	14.0		pluie
	65.3	+2.5	-2.1	+0.2	W 1	8 mag.		8	-4		12.1	121	(eau de fusion de neige 14)
	66.9	+3.2	-0.7	+0.9	WSW 2	mag.		7	-2		12.0		
	"	"	3.1	+2.1	NNE 1	clair		11	0				
	64.5	+1.2	6.5	+1.9	WNW 3	clair		15	3		16.6	190	
	65.0	+0.7	3.0	+3.0	calme	clair		11	0		1.5		
	67.5	"	-3.0	"	NW 1	clair		"	-4		8.0		
	69.8	+2.9	2.2	+5.0	WSW 7	8 mag.		6	-3			85	fort vent toute la nuit.
	67.2	"	-0.8	"	SSW 7	couv.		-1	-6	1 cent.	7.0		7h. 8h neige 1 cent.
	"	"	-0.9	-0.4	NW 1	clair		2	-1		6.0		
	66.9	+1.0	1.0	+6.4	W 4	clair		2	1			69	neige hier 3 cent.
											18.5		
	"	"	0.1	+2.1	N 2	clair		8	-1			49	
	69.9	+3.3	-2.0	+2.0	NW 2	clair		2	-3			3	neige hier
	69.3	+2.3	3.0	+1.0	N 4	clair		11	2		13.7	25	
	68.0	+4.1	3.6	-1.2	S 2	clair		12	-1		2.4	30	
											5.0	2	
	61.8	+0.6	4.0	0.0	NW 1	beau		14	4				
	71.7	+5.3	3.2	+2.7	W 2	clair		10	0		4.2	5	
	68.7	+3.7	-1.0	-1.0	SE 3	clair		12	-1				
	70.0	+6.5	-3.0	0.0	SE 2	id		15	-3				
	61.4	+4.4	1.0	-4.0	ESE 1	beau		"	1				
	68.0	+6.8	1.0	+2.0	W 1	beau		"	1				
	"	"	3.0	-1.0	E 1	8 mag.		"	1				
	68.0	+6.1	1.0	-5.0	E 3	clair		17	1				
	"	"	5.0	-1.0	SSE 1	clair		"	5				
	"	"	11.0	-10.0	N 1	clair		"	8				
	"	"	12.0	-5.0	calme	mag.		"	10				
	"	"	12.0	0.0	NE 3	8 mag.		"	10				

La pression reste élevée sur l'Ouest du continent (Valentia 771 Z) et au Sud de l'Algérie (Gardaia 772 Z). Des dépressions recouvrent le Nord-Est de l'Europe (Hapaani 789 Z) et l'Italie (Ancone 756 Z).

Le baromètre a baissé du Nord-Ouest à l'Est de l'Europe.

En Algérie, ce matin, le ciel est très nuageux ou couvert à l'Ouest et au centre, beau à l'Est. Les vents soufflent de Sud-Ouest à Ouest et sont forts. Il a plu ou neigé, hier et cette nuit sur presque tout l'Ouest du réseau.

La mer est houleuse sur presque toute la côte.

Afrique du Nord. Baisse: Est bassin - Est Afrique du Nord. En Algérie: à l'Ouest: temps très nuageux ou couvert avec averses. —, Vents du secteur Ouest très forts - à l'Est: temps peu nuageux, puis couvert avec averses. Vents de Sud-Ouest à Ouest très forts. Température stationnaire.

jusqu'à midi: - Hausse barométrique Ouest bassin méditerranéen. Ouest

ALGER	ORAN	CONSTANTINE
Très nuageux ou couvert avec averses. Vents du secteur Ouest très forts.	Très nuageux ou couvert avec averses. Vents du secteur Ouest très forts.	Peu nuageux puis couvert avec averses. Vents de Sud-Ouest à Ouest très forts
Très nuageux ou couvert. Averses et neige. Vents du secteur Ouest très forts.	Très nuageux ou couvert avec averses. Vents du secteur Ouest très forts.	Peu nuageux puis couvert avec averses. Vents de Sud-Ouest à Ouest très forts.
Beau ou peu nuageux. Vents de Nord-Est faibles ou modérés.	Beau temps. Vents du secteur Nord faibles ou modérés.	Beau temps. Vents de Nord-Ouest faibles ou modérés.

Tempête de Nord-Ouest.

Vents du secteur Ouest très forts.

Vents de Sud-Ouest à Ouest très forts.

Ouest à Nord-Ouest	12 à 15m
Nord-Ouest à Nord	8 à 10
secteur Ouest	15 à 20
Nord-Ouest	8 à 10

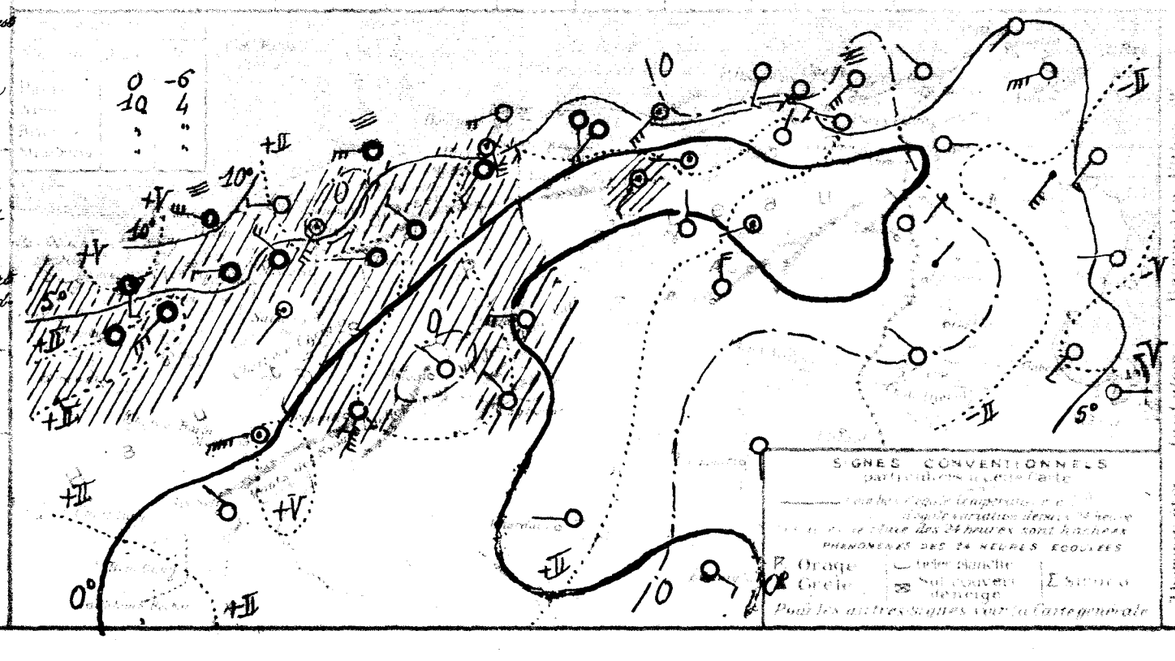

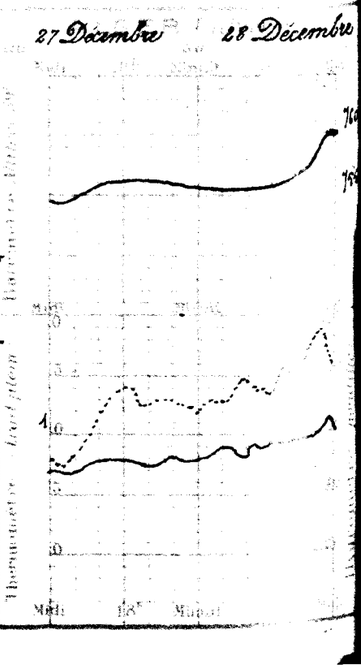

BULLETIN MÉTÉOROLOGIQUE DE L'ALGÉRIE

Mercredi 29 Décembre 1926 — 7h Matin

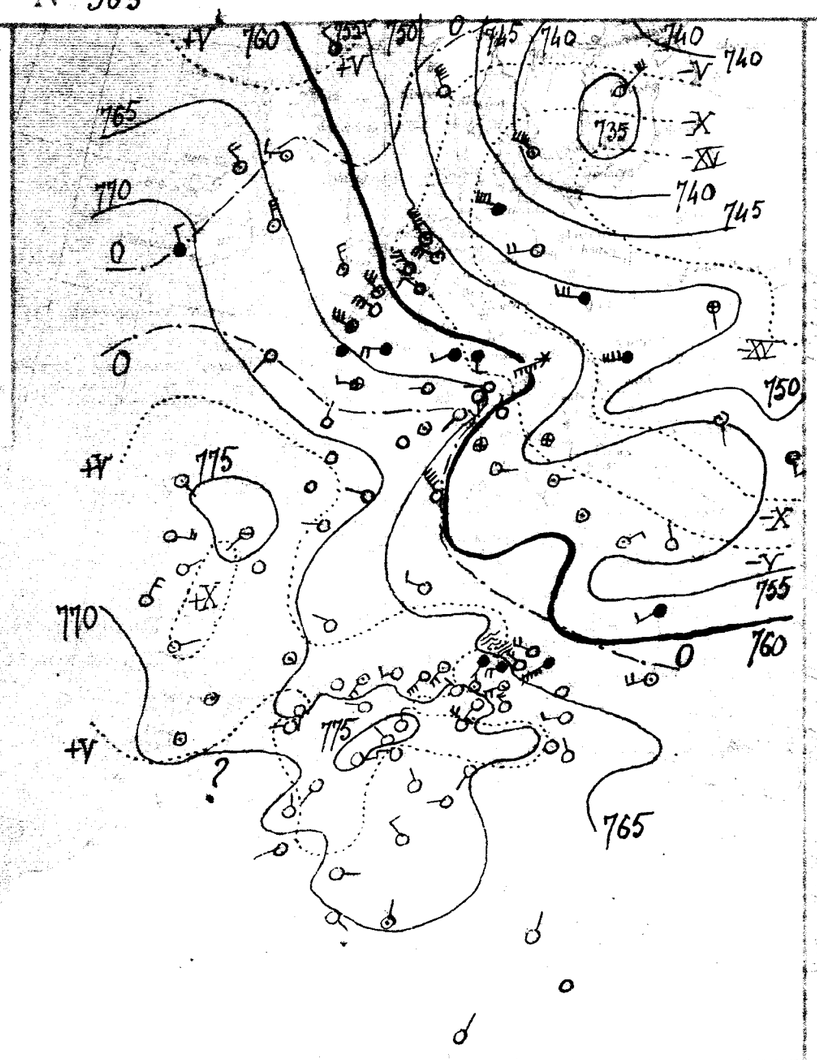

Le baromètre a baissé de la mer du Nord à la Méditerranée orientale, où se tient une aire dépressionnaire (Wisby 733 7 - Padoue 755 7) - pression est élevée de l'Ouest de l'Europe à l'Afrique du Nord (Valladolid - Aflou 776 7)

En Algérie ce matin le ciel est beau à l'extrémité est, très nuageux ou couvert avec pluies sur l'extrémité Est, nuageux ailleurs. Les vents soufflent faiblement d'entre Sud-Ouest et Ouest. Il a plu hier et cette nuit sur presque le littoral.

La mer est houleuse ou grosse à Nemours, et de Cap de Garde à la Tunisie - belle ou agitée ailleurs

jusqu'à midi - Hausse barométrique: Bassin méditerra- - Algérie-Tunisie - En Algérie à l'Ouest: temps nuageux (*) Vents de Sud-Ouest assez forts modérés. A l'Est: temps très nuageux avec averses puis éclaircies. Vents d'Ouest à Nord- est assez forts ou forts. Température en hausse avec éclaircies.

ORAN	ALGER	CONSTANTINE
Très Nuageux avec éclaircies. Vents de Sud-Ouest assez forts à modérés.	Nuageux avec éclaircies. Vents de Sud-Ouest assez forts à modérés.	Très nuageux avec averses puis éclaircies. Vents d'Ouest à Nord-Ouest assez forts ou forts.
Nuageux avec éclaircies. Vents de Sud-Ouest assez forts à modérés.	Nuageux avec éclaircies. Vents de Sud-Ouest assez forts à modérés.	Très nuageux avec averses puis éclaircies. Vents d'Ouest à Nord-Ouest assez forts ou forts.
Beau temps. Vents de Nord-Est faibles ou modérés.	Beau temps. Vents du secteur Nord faibles ou modérés.	Beau temps. Vents de Nord-Ouest modérés ou assez forts.

Golfe du Lion — Vents d'Ouest à Nord-Ouest forts à très forts.
Baléares — Vents d'Ouest forts.
Oran, Alger — Vents de Sud-Ouest assez forts à modérés.
Bizerte — Vents d'Ouest à Nord-Ouest assez forts ou forts.

Ouest	Algérie	secteur Ouest	6 à 8 m.
	Sahara	id Nord	8 à 10
Est	Algérie	Ouest à Nord-Ouest	12 à 15
	Sahara	secteur Nord	8 à 10

Cap. Carbon

Stations	Observation de 7 heures du Matin											20		Observations
												19 Déc.	20 Déc.	
	69.5	+1.7	7.4	-1.6	S	2	beau	grosse	13	7				
	68.9	+6.4	8.2	+1.0	SW	4	nuag.	agitée	11	7	3.0	14.0	85	bruine pluie
	70.0	+6.0	9.6	+1.5	S	3	c. nuag.		10	7			337	gouttes bruine
	68.1	+7.1	8.0	+2.6	SW	4	nuag.		8	6	5.3	44.5	261	bruine pluie et grêle
	68.7	+6.8	8.5	+1.2	WSW	3	beau	p. agitée	11	8		54.4	250	9h-16h pluie grêle.
Cap. Carbon	67.9	+5.3	10.0	+3.0	SW	4	nuag.	belle	12	8		57.7	174	
	65.8	+3.9	9.3	+3.6	SW	1	pluie	belle	12	5	3.0	27.9	382	pluie et gouttes après midi
	66.7	+5.0	8.0	0.0	W	4	pluie	grosse	15	8	1.1	30.6		18h et nuit pluie
	63.8	+3.0	8.2	+1.2	NW	4	couv.	houl.	16	8			291	18h et nuit pluie.
	63.2	+1.8	7.6	+2.8	WSW	8	pluie		14	6	0.5	27	118	pluie
	67.5	+4.4	4.0	-1.8	W	3	beau	calme	12	4			83	
	73.1	+6.0	3.0	-1.0	W	1	clair		9	1				
	71.8	+5.1	6.3	+2.3	SW	3	clair		8	5			144	
	72.5	+5.8	2.4	-2.8	W	1	clair		10	2			108	
	"	"	5.7	+2.5	S	2	clair		8	1			115	
	72.8	+6.7	3.8	-1.0	NW	1	clair		8	1			135	
	"	"	4.8	-1.1	SSW	5	couv.		12	4		22.0	75	
													101	
	70.8	+5.3	2.8	+2.0	WNW	1	clair		3	1			136	gelée
	71.6	+5.6	3.5	+2.5	NW	3	couv.		6	2			117	(eau de fusion de neige 1.5)
	71.4	+7.9	3.0	+2.8	W	1	couv.		4	1			27	
	71.2	"	3.5	"	W	2	nuag.		6	3			173	
	69.8	+6.5	3.2	+1.5	SW	5	couv.		4	2	2.2	27.1	278	pluie nuit
	68.7	"	7.2	+5.2	W	1	couv.		11	8	5.0	26.0	289	14h. pluie.
	68.9	+4.5	1.4	+2.0	calme		nuag.		6	0		14.0		
	70.4	+5.1	-2.0	+0.1	NW	1	beau		4	-2		12.1	121	
	70.3	+3.4	-0.5	+0.2	SW	3	clair		4	-2				
	"	"	1.2	+0.1	N	1	c. nuag.		11	2				
	66.4	+2.4	7.6	+1.1	WSW	4	c. nuag.		16	7			180	
	68.9	+3.9	7.0	+4.0	NW	4	couv.		8	0				
	72.7	+5.2	-4.0	-1.0	SW	1	clair		"	-4			85	
	74.9	+7.7	-0.6	-0.2	E	3	clair		5	-7				(eau de fusion de neige. 15.0)
	76.3	"	-0.1	"	NN	1	clair		3	-5				
	74.1	+7.2	0.3	-0.7	N	3	clair		3	2		16.0	69	
	69.0	"	5.0	+4.9	N	2	clair		5	4			49	
	73.9	+4.2	2.0	+4.0	N	1	clair		"	2				
	71.6	+1.7	2.0	+4.0	W	2	clair		9	-1			3	
	70.7	+5.4	7.0	+4.0	NW	4	beau		13	6		13.7	25	
	70.0	+2.0	5.0	+4.4	SW	2	clair		15	1			30	
													2	
	71.3	-0.4	7.2	+4.0	NNW	1	clair		13	3			5	
	71.8	+3.1	5.0	+6.0	W	2	clair		"	5				
	73.9	+3.8	0.0	+3.0	NW	3	clair		"	-1				
	66.2	+4.9	1.0	0.0	WSW	1	clair		"	1				
	72.4	+4.0	0.0	-1.0	E	1	beau		"	-1				
	"	"	0.0	-3.0	SE	1	c. nuag.		"	0				
	70.2	+2.2	5.0	+4.0	NNE	2	nuag.		"	3				
	"	"	7.0	-4.0	NNE	1	clair		"	4				
	"	"	11.0	-1.0	calme		couv.		"	11				
	"	"	11.0	-1.0	NE	1	couv.		"	10				

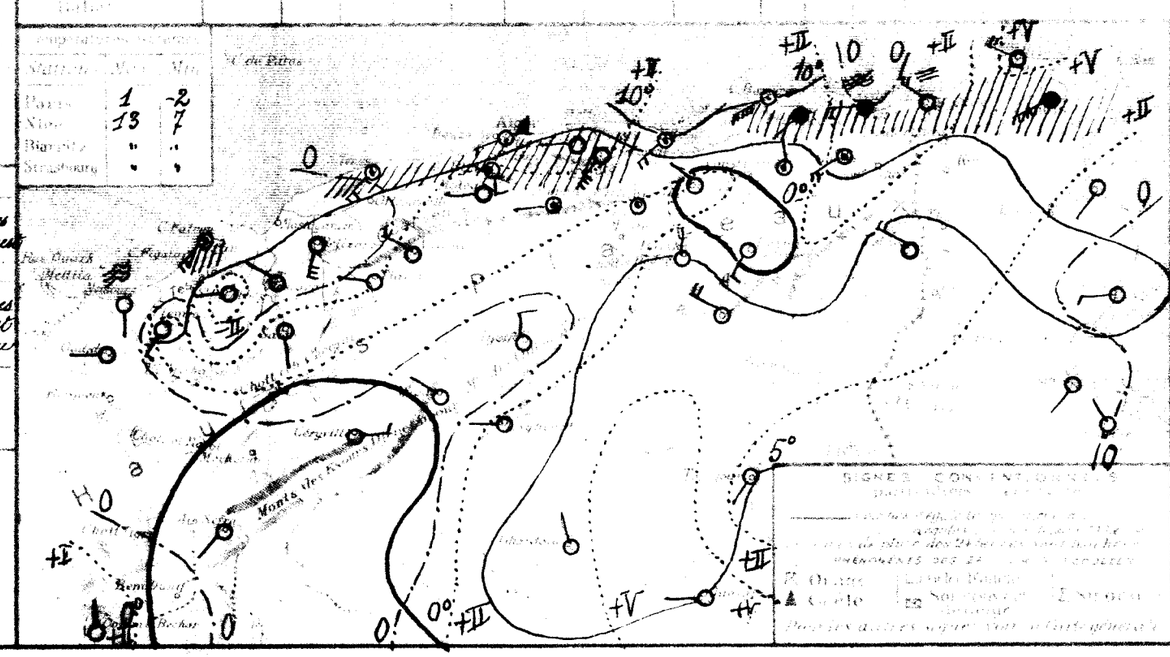

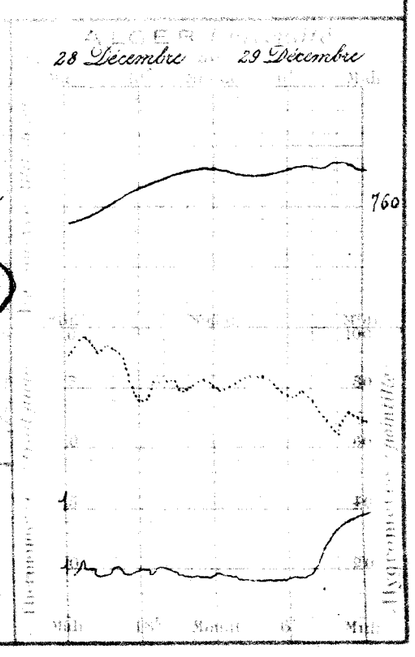

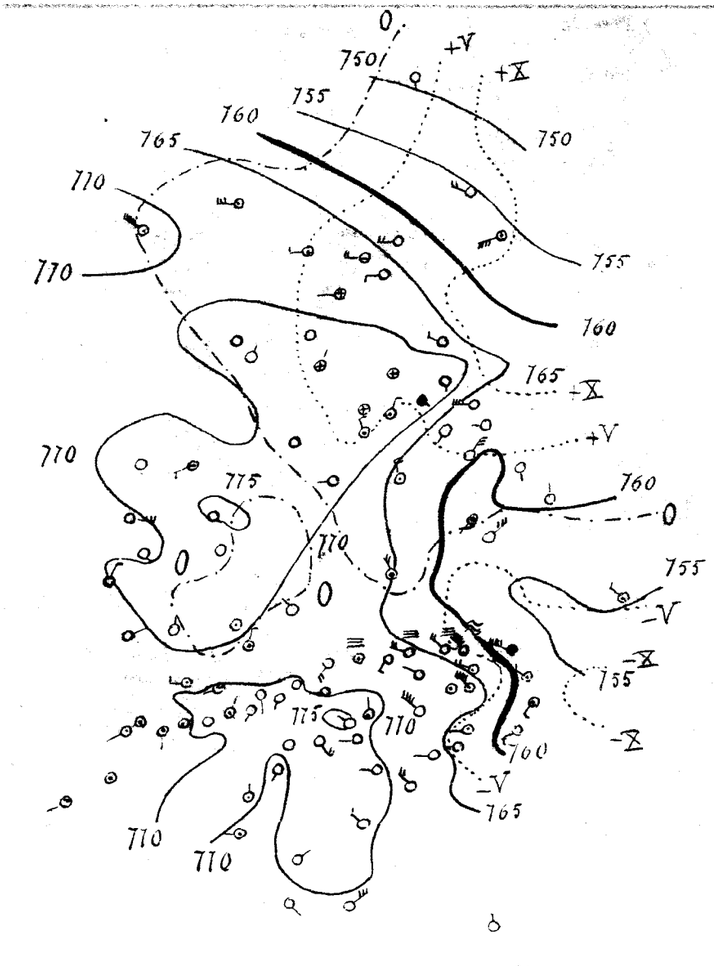

Le baromètre a baissé sur l'Ouest de la Méditerranée, l'Afrique du Nord et l'Est du Bassin méditerranéen – Des dépressions se tiennent au Nord de l'Europe (Lister 748mm) et sur la Méditerranée orientale (Messine 755mm) – Des pressions élevées recouvrent l'Ouest de l'Europe (Valladolid 775mm) le Maroc et l'Algérie (Affoux 776mm).

En Algérie, ce matin, le ciel est beau ou peu nuageux à l'Ouest par vents de Sud-Ouest faibles ou modérés; très nuageux ou couvert à l'Est par vents d'entre Ouest et Nord-Ouest assez forts ou forts – Il a plu hier et cette nuit sur l'Est du littoral.

La mer est houleuse ou grosse d'Alger à la Tunisie.

Jusqu'à Midi – Hausse barométrique: Nord-Est Bassin méditerranéen – Baisse: Sud-Ouest Bassin – Nord Afrique – En Algérie, à l'Ouest: Temps beau ou peu nuageux – Vents de Sud-Ouest faibles ou modérés – Température en baisse – A l'Est: Temps d'abord très nuageux puis éclaircies – Quelques averses vers la Tunisie – Vents du secteur Ouest forts à assez forts – Température en baisse –

Beau à Bruyères Vents de Sud-Ouest à Sud faibles ou modérés	Beau ou peu nuageux Vents de Sud-Ouest faibles ou modérés	Très nuageux puis éclaircies Vents du secteur Ouest forts à assez forts
Beau à Bruyères Vents de Sud-Ouest à Sud faibles ou modérés	Beau ou peu nuageux Vents de Sud-Ouest faibles ou modérés	Très nuageux puis éclaircies. Quelques averses à l'Est. Vents de Nord-Ouest forts
Nuageux à très nuageux Vents du secteur Est faibles ou modérés	Beau ou peu nuageux Vents de Nord à Nord-Est faibles ou modérés	Nuageux au Nord Vents du secteur Ouest modérés ou assez forts

} Vents du secteur Nord faibles ou modérés

Vents de Sud-Ouest à Sud faibles ou modérés
Vents de Sud-Ouest faibles ou modérés
Vents du secteur Ouest forts à assez forts
Sud-Ouest 6 à 8m
Est à Sud 10 à 12m
Nord-Ouest 15 à 12m
Nord-Ouest 10 à 12m

											20 30 Xbre	20 Xbre	
	70.6	+1.1	8.8	+1.4	S 2	Beau	Belle	14	7		39.6		
	67.7	-1.8	8.2	0.0	SW 4	clair	Agitée	13	8		14.0	86	
	69.4	-0.6	8.8	-0.8	calme	Couvert		15	8		11.8	337	
	67.1	-1.0	8.6	+0.6	WSW 4	couvert		11	8		44.5	261	
	68.0	-0.7	8.7	+0.2	calme	d	Houleuse	14	8		54.4	250	(Une colonne pluie du 29 Xbre (10mm,5)
	68.7	-1.5	5.9	-4.5	calme	d		15	6				
Carlon	67.2	-0.7	11.0	+1.0	WNW 4	couvert	Houleuse	"	11		57.7	174	
	65.0	-2.8	12.7	+3.4	NW 4	d	Houleuse	13	9	1.0	28.0	382	Pluie hier matin; gouttes ce matin
	61.2	-5.5	12.0	+4.0	NW 9	d	Houleuse	13	7	7.0	37.6		Pluie hier et la nuit
	61.4	-2.4	13.8	+5.6	NW 2	d	Houleuse	14	11	22.0	44.7	291	Pluie hier et la nuit (Pluie du 28 Xbre 5mm)
	57.2	-5.0	10.8	+3.2	WNW 7	pluie		13	9	2.5	5.2	118	Pluie
	59.3	-3.2	10.0	+6.0	SW 3	nuageux	Agitée	20	9			83	
	72.0	-1.1	1.0	-2.0	SW 1	clair		14	0		11.1		
	70.8	-1.0	6.5	+0.2	SW 3	d		10	5		24.0	144	Pluie du 27 Xbre (1mm)
	71.5	-1.0	0.4	-2.0	SW 1	d		12	0		9.4	108	gelée
	"	"	1.0	-4.7	S 1	d		12	0		12.2	115	
	71.5	-1.5	3.4	-0.4	calme	d		11	1		14.2	135	
	"	"	5.1	+0.3	SW 5	d		15	4		22.0	75	
												101	
	70.1	-0.7	3.1	+0.3	W 1	couvert		6	2		10.5	126	
	69.7	-1.9	3.0	-0.5	NW 2	d		8	2		11.0	117	(Sans fusion de neige des 26 et 28 Xbre (6mm,0)
	68.8	-2.6	3.0	0.0	SW 1	d		6	0		7.5	271	
	"	"	2.0	-1.5	W 1	nuageux		8	2		5.0	179	(Sans fusion de neige du 26 Xbre (2mm,0)
	68.5	-1.3	4.3	+1.1	SW 3	couvert		7	4		27.1	278	
	67.8	-0.9	10.0	+2.8	W 1	d		13	9	0.0	28.0	289	14mm pluie
	67.4	-1.5	2.2	+0.8	NW 1	clair		10	1		14.0		
	67.8	-2.6	1.6	+3.6	NW 2	couvert		8	-1		12.1	121	
	67.8	-2.5	2.9	+3.4	calme	Couvert		9	0		12.0		
	"	"	5.8	+2.6	S 1	d		10	2				
	64.3	-2.6	10.0	+3.4	WNW 3	d		14	7		16.6	180	
	68.8	-0.1	5.0	-2.0	NW 7	d		8	2		1.6		
	69.9	-2.8	-1.0	+3.0	SW 1	clair			-2				
	70.3	-1.0	1.0	-4.0	calme	d		9	-1		8.0	85	
	72.0	-2.9	-1.2	-0.6	SSE 4	Beau		6	-3		20.0		Sans fusion de neige du 28 Xbre (15mm,0)
	75.7	-0.6	-0.2	-0.1	NW 1	clair		5	-3		7.0		
	71.3	-2.8	1.1	+0.8	N 2	nuageux		5			16.0	69	Sans fusion de neige du 27 Xbre (9mm)
	"	"	2.1	-2.9	NW 2	clair		11	-1			49	
	70.7	-3.2	1.0	-1.0	N 1	Couvert			1				
	70.7	-0.9	5.0	+3.0	W 2	clair		12	2			3	
	67.7	-3.0	9.0	+2.0	NW 5	Beau		14	8		14.5	25	
	67.0	-3.0	4.0	-1.0	W 2	d		17	2		3.4	30	
											5.0	2	
	63.3	"	4.0	"	W 3	nuageux		12	3				
	70.5	-0.2	5.7	-1.5	W 2	clair		14	4		4.2	5	
	69.2	-2.0	5.0	0.0	NW 4	d		16	5				
	70.6	-3.2			NW 3	d							
	69.9	+3.7	2.0	+1.0	W 1	Couvert			0				
	70.6	-1.8	2.0	+2.0	NE 1	clair			1				
	"	"	0.0	0.0	SE 2	d			0				
	68.1	-2.1	4.0	-1.0	NE 5	d			3				
	"	"	10.0	-1.0	NW 1	clair			9				
	"	"	13.0	+2.0	ESE 1	Couvert			12				

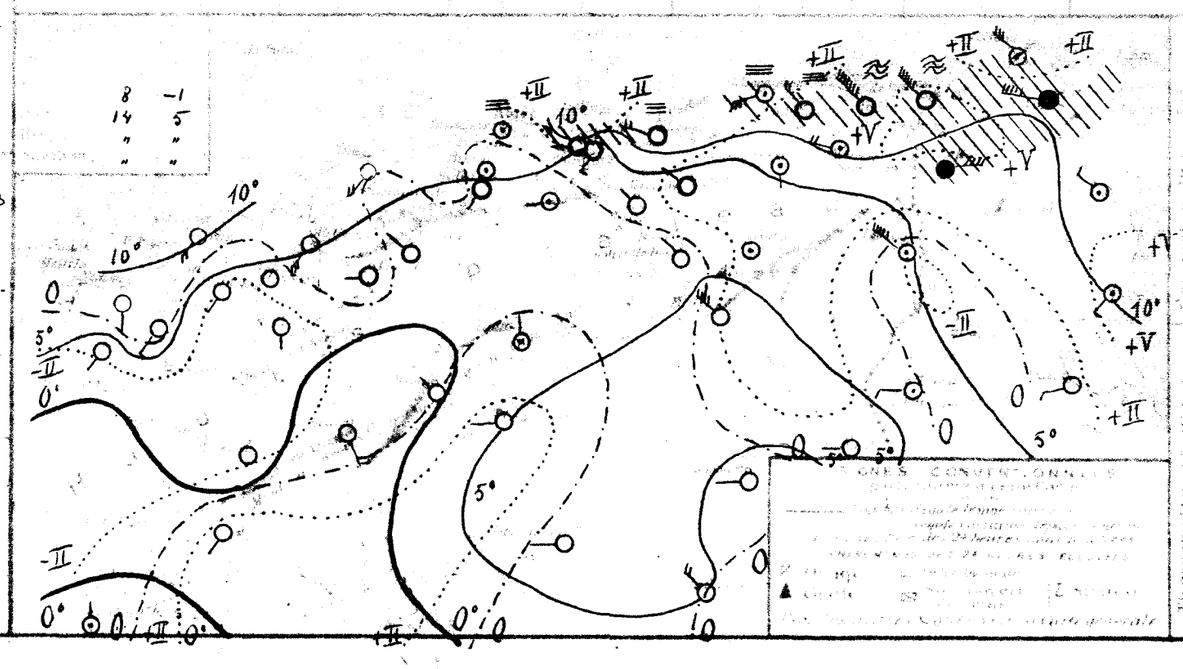

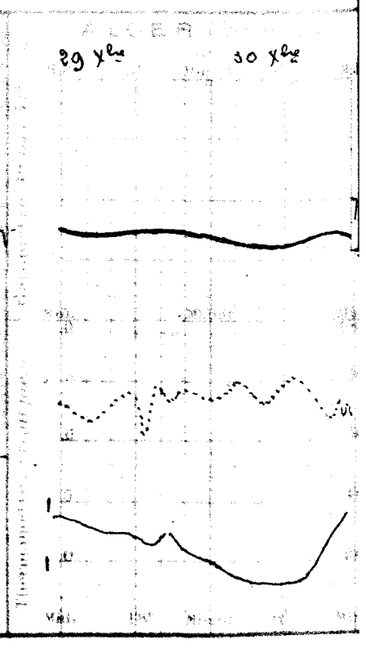

Année N° 365

BULLETIN MÉTÉOROLOGIQUE DE L'ALGÉRIE

Vendredi 31 Décembre 1926 — 7h Matin

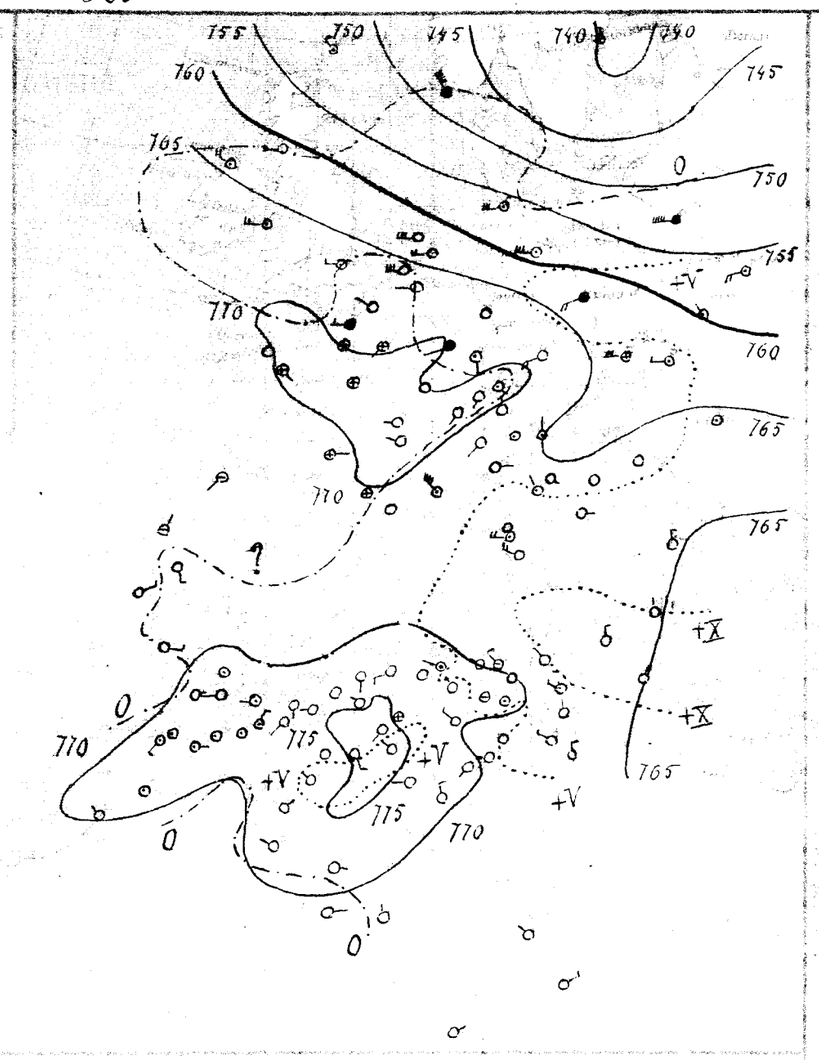

Stations — Observation de 7 heures du Matin

Stations	Baromètre	Thermomètre	Thermomètre	Thermomètre	Vent		Ciel	Mer	Pluie			Pluie 20 31 xbre	Pluie 20 xbre	Phénomènes
	71.9	+1.3	10.0	+1.2	S	1	clair	Belle	15	7		39.6		
	71.2	+3.5	10.2	+2.0	S	2	clair	Belle	13	8		14.0	86	
	72.6	+3.2	7.0	-1.8	calme		d		15	7		11.8	337	
	70.7	+3.6	9.0	+0.4	WNW	1	d		12	7	gtes	44.5	261	14h.30 gouttes
	71.1	+3.1	9.6	+0.9	WNW	3	d	Agitée	15	9	gtes	54.4	250	14h.30 gouttes
	71.8	+3.1	5.1	-0.8	SW	1	d		16	4				
Carlon	71.4	+4.2	12.0	+1.0	WNW	2	nuag	Houleuse	14	10		57.7	174	
	70.3	+7.3	9.7	-3.0	WNW	1	Bnuag	Houleuse	14	9		28.0	388	
	68.6	+7.4	12.0	0.0	NW	3	Bnuag	Fr. Houleuse				37.6		
	68.1	"	10.9	-2.9	SSE	2	Bnuag	Fr. Houleuse	15	10	1.0	42.7	291	8-9h pluie
	67.7	+10.5	9.8	-1.0	NW	2	clair		14	8	5.0	10.2	118	Pluie
	66.1	+6.8	10.0	0.0	N	2	Beau	Agitée	19	10	0.3	0.3	83	Pluie la nuit
	73.9	+1.9	3.0	+2.0	SW	2	Beau		16	-1		11.1		
	72.3	+1.5	10.9	+4.4	SW	2	clair		15	8		24.0	144	
	73.8	+2.3	1.4	+1.0	W	1	d		15	0		9.4	109	gelée
	"	"	1.6	+0.6	S	2	d		19	0		12.2	115	
	73.7	+2.2	5.4	0.0	calme		d		14	2		14.2	135	
	"	"	2.6	-2.5	E	1	d		16	1		22.0	75	gelée blanche
													101	
	71.4	+1.3	3.8	+0.7	NNW	1	clair		10	1		10.5	126	
	74.3	+4.6	-0.1	-3.1	NW	2	d		10	-3		11.0	117	gelée
	73.1	+4.3	0.4	-2.6	NE	2	d		9	0		7.5	271	
												5.0	179	
	72.1	+3.6	4.2	-0.1	calme		clair		6	3		27.1	278	
	70.3	+2.5	5.3	-4.7	ENE	1	d		13	5		22.0	289	
	72.3	+4.9	1.5	-0.7	NE	1	d		10	1		14.0		
	72.3	+4.5	2.2	+0.6	NNW	1	Beau		6	1	0.4	12.5	121	Pluie la nuit
	73.7	+5.9	2.4	-0.5	calme		Bnuag		6	2	1.0	13.0		Petite pluie hier et la nuit
	"	"	6.1	+0.3	N	1	couvert		9	6				
	71.3	+7.0	8.5	-1.5	calme		d		15	7		16.6	180	
	72.2	+4.0	4.0	-1.0	calme		Bnuag		8	3		1.6		
	71.3	+1.4	-2.0	-1.0	NW	1	clair			-2				
	72.3	+2.0	3.2	+2.2	calme		d		11	0		2.0	85	
	75.6	+3.6	-3.5	-2.3	SSE	3	d		8	-5	0.3	26.3		Eau de fonte de neige
	78.0	+2.3	1.0	+1.2	SW	1	d		5	1		7.0		
	74.7	+3.4	1.0	-0.1	calme		brouillard		6	"		16.0	69	
	"	"	3.5	+1.4	N	1	clair		14	2			49	
	72.7	+2.0	1.0	0.0	NE	1	clair		8	0				
	76.7	+6.0	2.0	-3.0	NW	1	d		13	0			5	
	70.3	+2.6	8.0	-1.0	NW	3	d		16	3		4.5	25	
	70.9	+3.9	6.2	+2.2	NW	1	d		16	2		3.4	30	
			4.6	-0.9	W	1	d		16	3		5.0	2	
	68.3	+5.0	6.0	+2.0	calme		Beau		16	6				
	71.7	+1.2	5.5	-0.2	W	2	clair		15	5		4.2	5	
	70.7	+0.9	5.0	0.0	N	3	d		16	5				
	71.8	+1.2	2.0	"	NW	3	d		15	1				
	71.6	+1.7	1.0	-1.0	NW	1	Beau		12	0				
	71.3	+0.7	2.0	0.0	E	1	clair		19	2				
	"	"	0.0	0.0	E	2	d		18	-1				
	68.4	+0.3	7.0	+3.0	N	1	d		12	3				
	"	"	4.0	-2.0	NW	1	clair		"	2				
	"	"	7.0	-3.0	NE	3	d		"	6				
	"	"	7.0	-6.0	NE	1	d		"	7				

Le baromètre a baissé à l'Ouest et au Nord de l'Europe tient une dépression (Stockholm 740mm). Un anticyclone recouvre l'Ouest du ent (Le Puy 774mm), le Bassin méditerranéen et l'Afrique du Nord (Alger 778mm). En Algérie, ce matin, le ciel est clair sur l'Ouest centre par vents d'entre Sud et Ouest faibles; nuageux ou très nuageux à l'Est, par vents est à Nord, faibles ou modérés. Quelques ondées sont tombées sur l'Est des Hauts-Plateaux s la Tunisie.

La mer est houleuse ou très houleuse de Cap Carlon Tunisie.

Jusqu'à Midi. Hausse barométrique: Est Bassin. Afrique du Nord. Variations faibles ailleurs. En Algérie, à l'Ouest: temps beau ou peu ageux. Vents variables faibles ou modérés. Température stationnaire. A l'Est: nuageux aissant. Vents de Nord-Ouest à Ouest faibles ou modérés. Température en hausse.

ORAN	ALGER	CONSTANTINE
Beau ou peu nuageux Vents variables faibles ou modérés	Beau ou peu nuageux Vents variables faibles ou modérés	Nuageux s'éclaircissant Vents de Nord-Ouest à Ouest faibles ou modérés
Beau ou peu nuageux Vents variables faibles ou modérés	Beau ou peu nuageux Vents variables faibles ou modérés	Nuageux s'éclaircissant Vents de Nord-Ouest à Ouest faibles ou modérés
Beau temps Vents de Nord à Est faibles ou modérés	Beau temps Vents de Nord à Nord-Est faibles ou modérés	Beau temps Vents de Nord-Ouest à Nord faibles ou modérés

Golfe du Lion, Baléares, Oran, Alger, Bougie, Oued, Algérie, Sahara, Est, Algérie, Sahara — Vents variables faibles ou modérés

Vents de Nord-Ouest à Ouest faibles ou modérés
Secteur Ouest 8 à 10m
Nord à Est 8 à 10m
Secteur Nord 12 à 10m
Secteur Nord 12 à 10m

AVIS AUX AGRICULTEURS

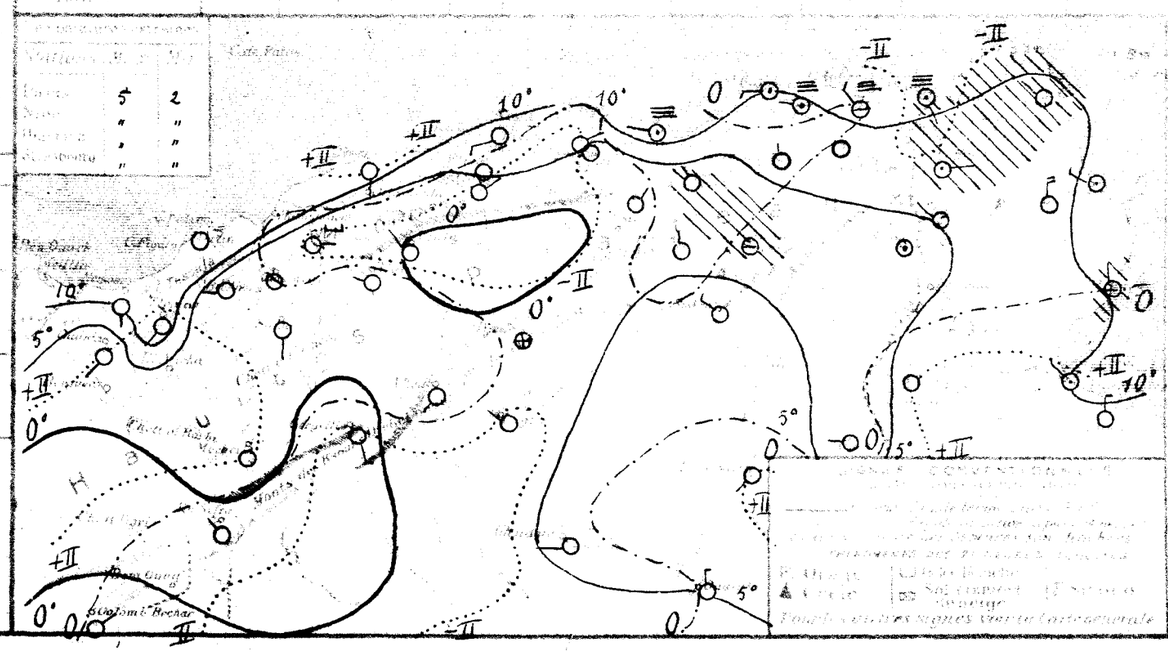

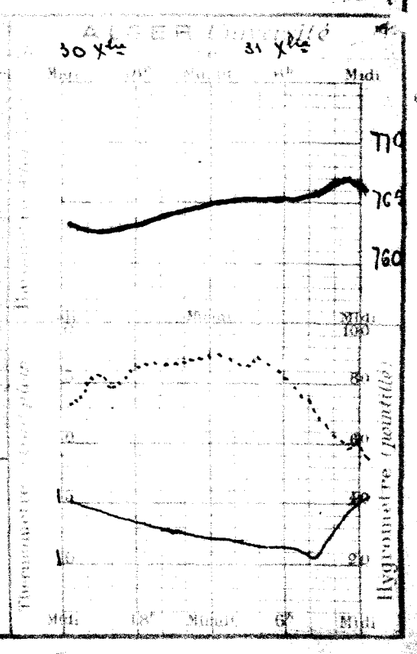

52e Année N° 1

BULLETIN MÉTÉOROLOGIQUE DE L'ALGÉRIE

Samedi 1er Janvier 1927 — 7h Matin

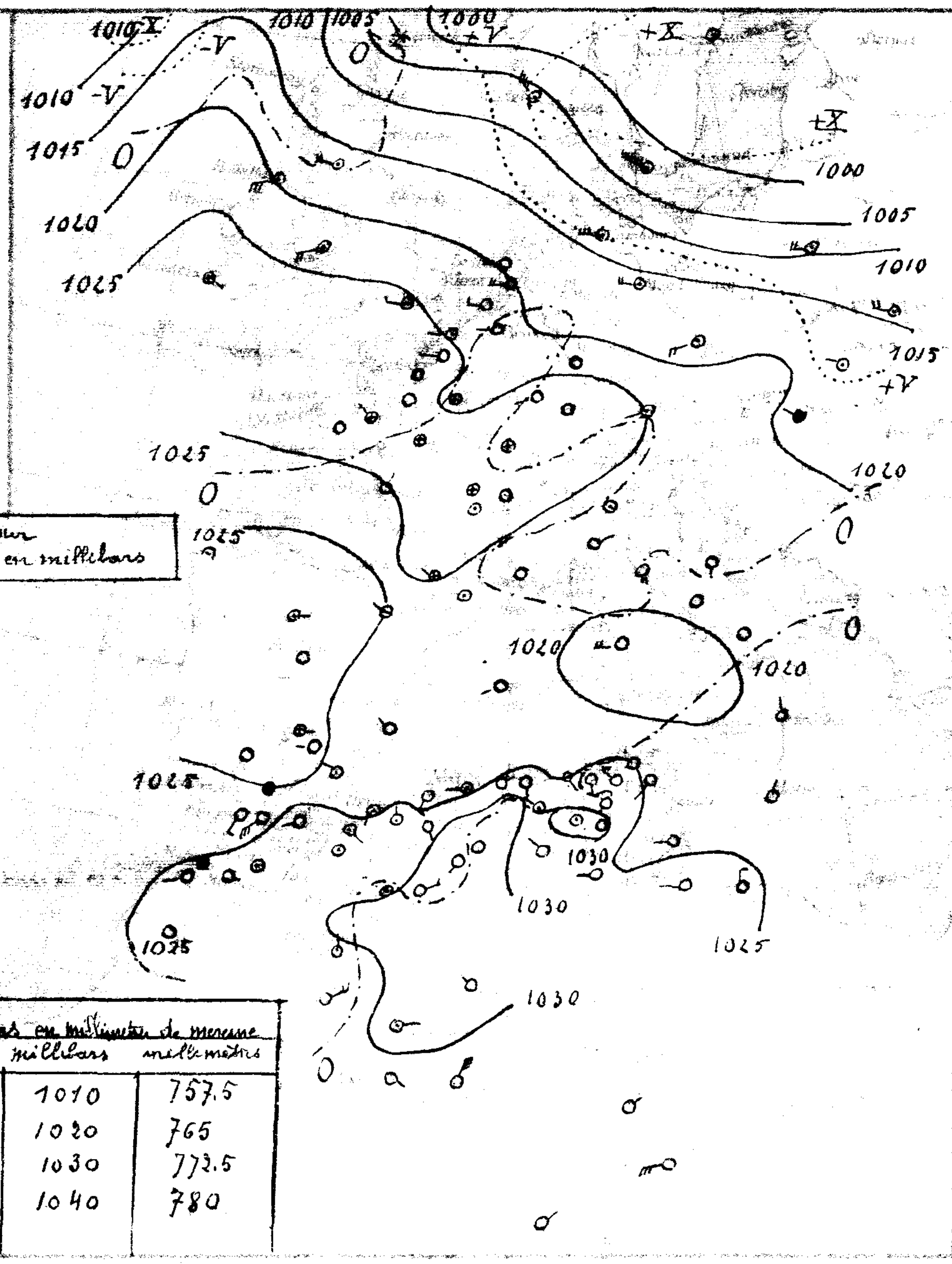

A dater de ce jour la pression est exprimée en millibars

Conversion des millibars en millimètres de mercure

millibars	millimètres	millibars	millimètres
950	710	1010	757.5
970	727.5	1020	765
980	735	1030	772.5
990	742.5	1040	780
1000	750		

Stations	Pression	Variation	Température	Variation	Vent	Ciel	État de la mer	Max.	Min.	Pluie du 31 Xbre au 1er Janv.	Pluie du 1er Sept. au 31 Xbre	Phénomènes
	25.9	-3.2	14.0	+4.0	SE 1	nuag'	Belle	17	9			
	25.3	"	13.8	"	SW 1	Enuag'	Belle	17	7			
	22.9	-5.3	13.4	+3.2	SSW 3	clair	Belle	15	10		100	
	26.3	-3.8	12.0	+5.0	calme	Enuag'		18	7		349	
											306	
	23.9	-4.2	13.8	+4.2	W 2	nuag'	Belle	16	10		304	
Carlon	25.4	-3.1	7.0	-5.0	S 1	couvert	8 Belle	16	10		232	
	24.9	-2.1	7.9	-1.8	SE 2	nuag'	9 agitée	14	7		410	
	25.9	+1.2	12.0	0.0	S 3	Beau	8 Belle	"	9			
	"	"	9.5	-1.6	NW 3	clair	Agitée	16	7		334	
	24.2	+0.7	5.7	-4.1	SW 2	clair		15	5		129	
	25.9	+2.5	8.2	-1.8	W 2	d	Belle	19	7		85	
	26.2	-5.6	9.0	+6.0	calme	nuag'		19	7			
											168	
											117	
			7.4	+5.8	SE 2	clair		21	5		127	
	27.1	-4.4	8.6	+5.2	N 1	Enuag'		16	7		149	
	"	"	4.0	+1.4	NNE 1	d		15	3		97	
	25.4	-3.1	10.7	+1.9	SSE 1	Beau		13	5		137	
	29.4	-2.9	2.0	+2.1	NW 2	nuag'		13	-2		128	gelée
	26.6	-4.3	8.0	+2.4	SW 1	clair		13	0		279	
											184	
											305	
	25.5	-1.5	4.8	-0.5	ENE 1	clair		17	2		317	
	29.8	+0.1	-0.4	-1.9	N 2	Enuag'		15	-2			
	28.5	-1.2	2.7	+0.5	NW 2	d		13	1		134	
	33.2	+2.3	-2.0	-4.4	calme	d		12	-4			
	28.3	0.0	2.0	-6.5	calme	Beau		17	1		197	
	30.7	+0.4	1.0	-3.0	calme	clair		"	-1			
	29.8	+0.1	7.2	+4.0	calme	nuag'		9	3		93	
	33.4	-0.7	-3.0	+0.5	ENE 3	Beau		15	-4			
	36.6	-0.7	0.2	-0.8	SW 1	clair		9	0			
	34.1	+1.2	-1.3	-2.3	calme	d		9	"		85	gelée
	"	"	3.3	-0.2	W 1	clair		14	1		49	
	29.4	-0.8	4.0	+3.0	N 2	Enuag'		"	2			
											3	
	28.3	+1.3	8.0	0.0	NW 2	clair		"	6		40	
											33	
											7	
	25.4	+1.1	5.0	-1.0	W 1	Beau		16	5			
											9	
	32.3	+3.3	1.0	-1.0	NW 2	clair		"	0			
	28.3	-0.4	2.0	+1.0	ENE 4	couvert		"	1			
	31.0	+2.7	2.0	0.0	E 2	nuag'		"	0			
	"	"	1.0	+1.0	E 1	Beau		"	0			
	27.1	+2.6	8.0	+1.0	NNE 6	clair		"	6			
	"	.	3.0	-1.0	NE 1	clair		"	1			
	"	.	7.0	0.0	WSW 5	nuag'		"	5			
	"	.	6.0	-1.0	NE 2	clair		"	5			

Situation générale: Baisse barométrique Nord-Ouest et Sud-Ouest Europe – Ouest Bassin méditerranéen – Ouest Afrique du Nord – Dépressions Nord Europe (Islande 996 mb) – (Stockholm 998 mb). Anticyclone Ouest Europe (Rennes 1029 mb) – Nord Afrique (Aflou 1037 mb) –

Temps en Algérie à 7 heures : Nuageux à l'Ouest – beau ou brumeux à l'Est – Vents faibles de Sud à Sud-Ouest – Mer belle ou peu agitée –

Prévision: Jusqu'à Midi – Baisse barométrique générale sauf Est Bassin méditerranéen – En Algérie : Temps très nuageux avec quelques éclaircies – Pluies – Vents de Sud-Ouest faibles ou modérés à l'Ouest, du secteur Sud faibles à l'Est – Température en hausse –

	Oran	Alger	Constantine
Littoral et Tell	Très nuageux avec pluies. Vents de Sud-Ouest faibles ou modérés	Très nuageux avec quelques éclaircies – pluies – Vents de Sud-Ouest faibles	Très nuageux avec quelques éclaircies – Pluies – Vents du secteur Sud faibles
Hauts-Plateaux	Très nuageux avec pluies. Vents de Sud-Ouest faibles ou modérés	Très nuageux avec quelques éclaircies – pluies – Vents de Sud-Ouest faibles	Très nuageux avec quelques éclaircies – Pluies – Vents du secteur Sud faibles
Sahara	Très nuageux au Nord – Beau au Sud – Vents d'entre Nord et Est faibles	Beau ou peu nuageux. Vents du secteur Nord faibles	Nuageux au Nord. Vents de Nord-Ouest à Nord faibles

Avis aux ports:
{ Vents du secteur Nord faibles
{ Vents de Sud-Ouest faibles ou modérés
Vents du secteur Sud faibles

Vents en altitude

Avis aux Agriculteurs

5	0
11	5
"	"
"	"

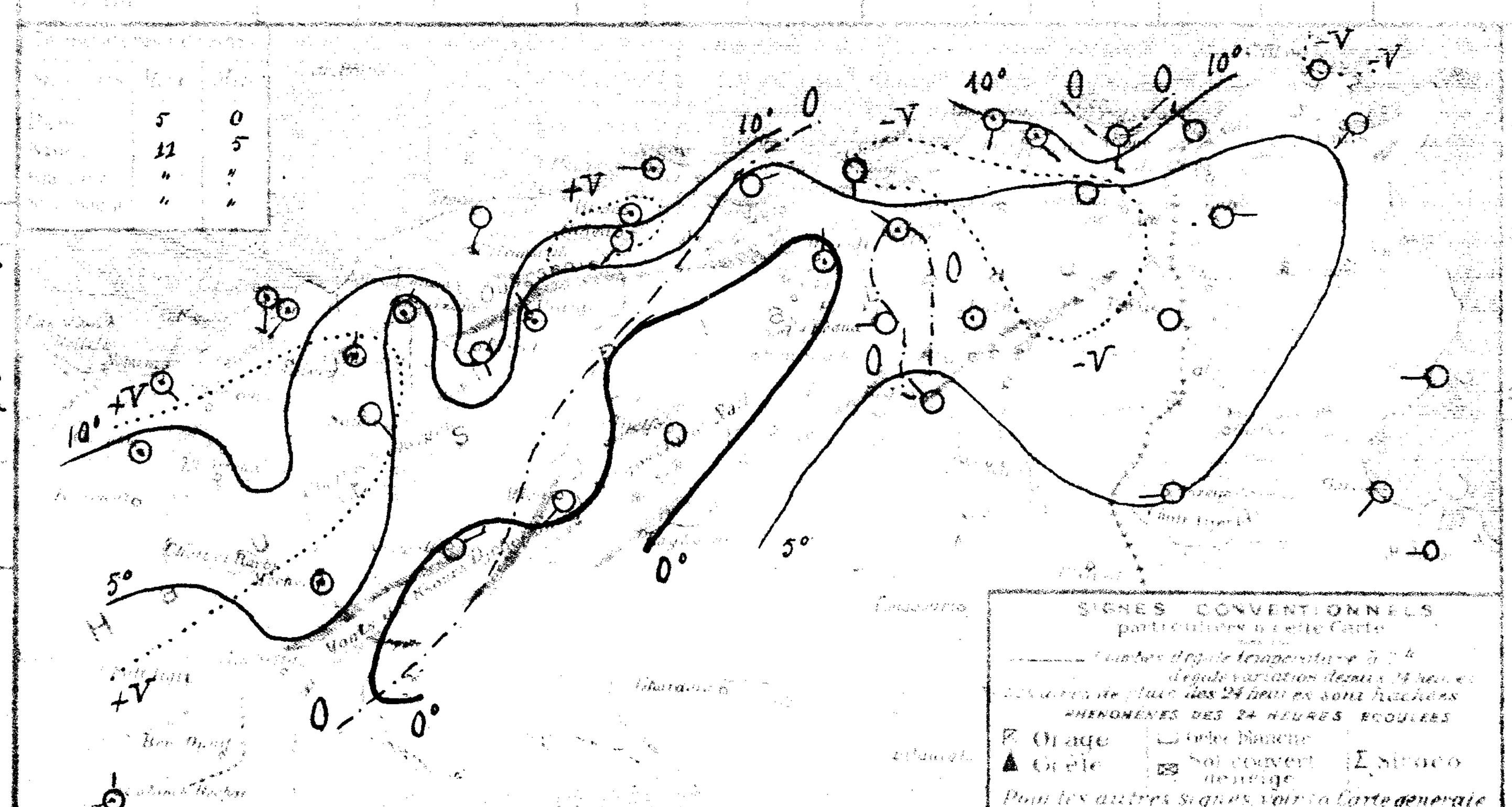

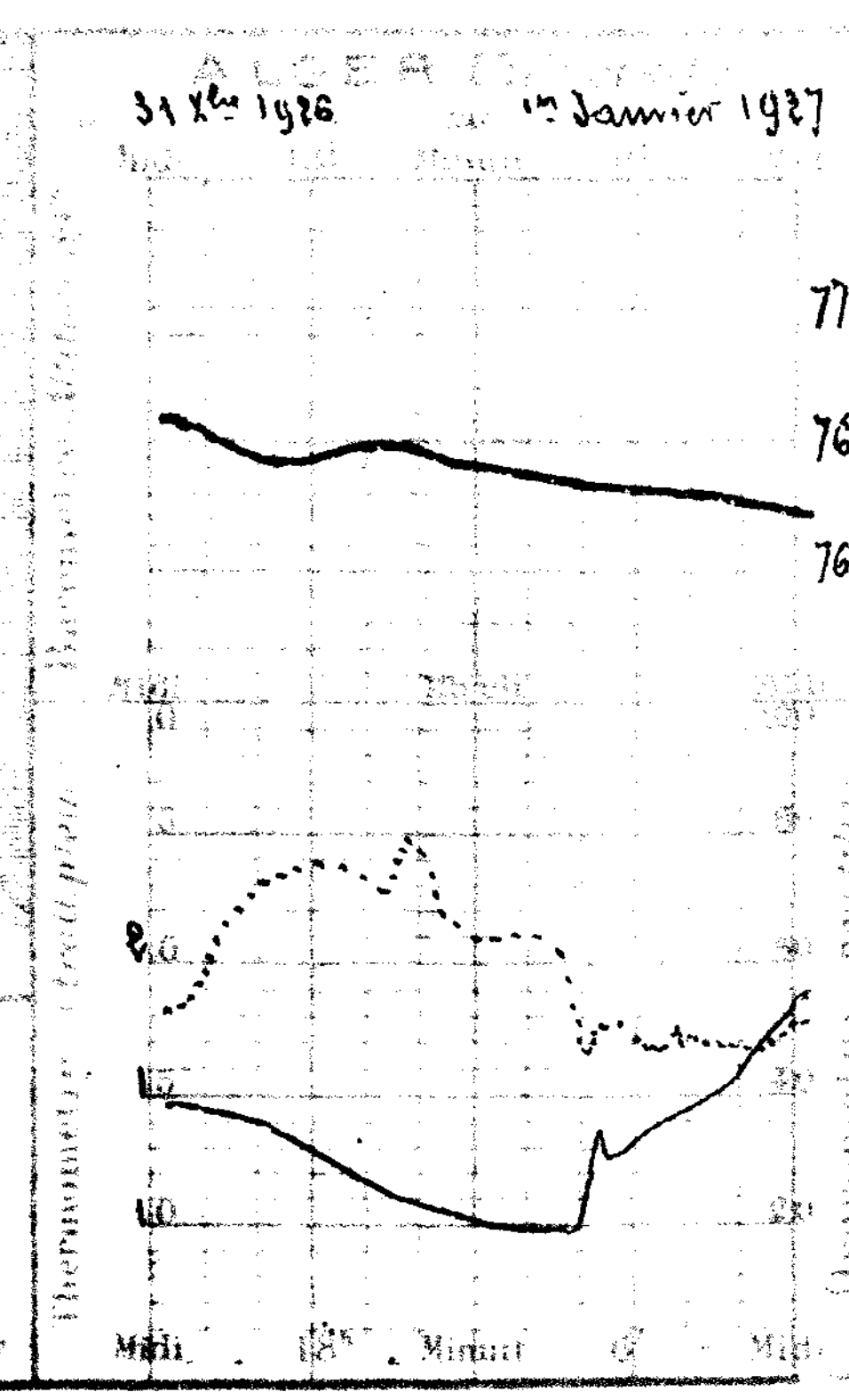

UNIVERSITÉ D'ALGER — DÉCEMBRE 1926

SERVICE MÉTÉOROLOGIQUE

Observations d'Alger - Université

Décembre a été très nuageux ou couvert, pluvieux et froid pendant la première et la dernière décade, frais et calme avec quelques journées ensoleillées dans son milieu.

Nombre de jours de ciel pur, 5, de ciel très peu ou peu nuageux 11, de ciel nuageux ou couvert 15.

Nébulosité moyenne à 7h 4.9; à 13h 5.4; à 18h 4.1. Moyenne générale 4.8.

Nombre d'heures de soleil mesuré à l'héliographe 147 (Durée d'insolation possible 298h) Fraction d'insolation 0,49.

Nombre de jours de pluie 15. Pluie de minuit à minuit) 142mm. Excès 22. Pluie tombée depuis le 1er Septembre 311mm. Déficit 21.

Orage le 5. Grêle le 5. Rosée les 16 et 19.

Valeurs moyennes et extrêmes de la pression, de la température et de l'humidité relative

	Moyenne générale	Normale	Ecart	Minimum moyen	Maximum moyen	Minimum extrême	Date	Maximum extrême	Date
Pression (*)	759.5	758.5	+ 1.0	758.0	761.2	748.9	26	768.2	10 - 11
Température	11.3	12.6	- 1.3	8.9	14.1	3.2	25	17.6	14 - 15
Humidité (**)	74	72	+ 2	57	89	27	14	97	1er

(*) Hauteur barométrique en millimètres ramenée à 0° et à la gravité normale, altitude du baromètre 59m
(**) En centièmes, obtenue par dépouillement de l'enregistreur comparé au psychromètre (formule de Regnault)

Le barogramme est mouvementé. Différence entre le maximum et le minimum extrêmes de pression: 19mm3.

Il y a eu deux périodes froides, du 1er au 11 et du 22 au 30. Elles ont été séparées par des journées de températures moyennes sensiblement normales. L'écart diurne a été particulièrement important au début du mois (6°4 le 2) et surtout du 23 au 28 (7°5 le 25). Au cours de cette dernière journée, la plus froide, le minimum est tombé à 3°2 (on avait enregistré 0°2 en 1917 et 2°4 en 1914), et le maximum est descendu de 7°6 au-dessous de sa valeur moyenne (l'écart a atteint 7°2 et 7°5 les 26 et 27).

La moyenne de l'humidité surpasse un peu la normale.

Direction et parcours du vent au sol

Direction	Fréquence	Parcours en kilomètres	Direction	Fréquence	Parcours en kilomètres
N	10	137	S	"	"
N.N.E	11	223	S.S.W	6	149
N.E	14	183	S.W	7	172
E.N.E	7	125	W.S.W	21	638
E	7	219	W	60	1.273
E.S.E	2	15	W.N.W	29	487
S.E	"	"	N.W	15	239
S.S.E	3	21	N.N.W	3	85
			Calme	53	"
			Totaux	248	3.966

Les mesures vont du 1er Décembre 7h au 1er Janvier 7h. La direction du vent est relevée de 3 en 3 heures.

Rose des fréquences — Rose des parcours

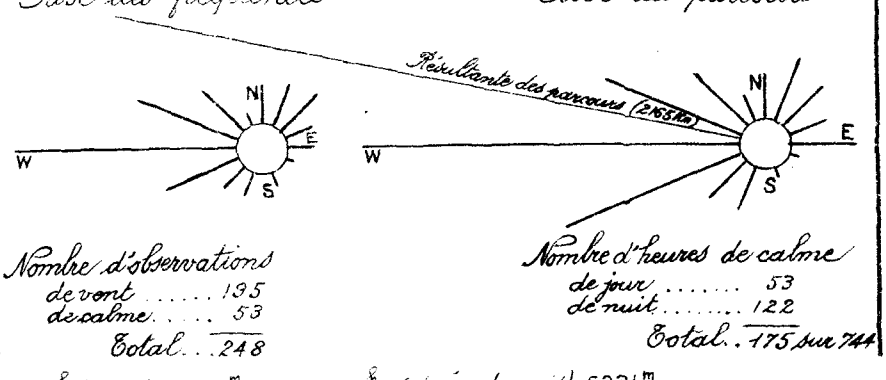

Nombre d'observations
de vent 195
de calme 53
Total ... 248

Nombre d'heures de calme
de jour 53
de nuit 122
Total . 175 sur 744

Parcours horaire moyen du vent: pour 569h de vent, 6970m; pour 744h (durée du mois) 5331m.

Parcours horaire maximum observé: 20km le 27, de 13h15 à 14h15, par vent de SSW.

Vitesse maximum en mètres par seconde: 7m60, le 27, vers 14h20, par vent de SSW.

Comparaison avec les deux années précédentes

	Nombre d'heures de soleil	Pluie (de 18h à 18h) Nombre de jours	Quantités en millimètres	Depuis le 1er Septembre	Pression moyenne	Température moyenne	minimum extrême	maximum extrême	Humidité	Vent dominant
Décembre 1924	167	14	67	293	761.0	12.5	8.2	19.5	77	W
Décembre 1925	151	14	98	439	760.2	13.8	5.7	23.4	76	W.S.W
Décembre 1926	147	15	142	311	759.5	11.3	3.2	17.6	74	W

Direction et vitesse du vent aux diverses altitudes

Altitude en mètres	Nombre d'observations de : Calme	N	N.N.E	N.E	E.N.E	E	E.S.E	S.E	S.S.E	S	S.S.W	S.W	W.S.W	W	W.N.W	N.W	N.N.W	Total des observations	Vitesse moyenne en mètres par seconde	Plus grande vitesse observée
Sondages de l'Aéro-Port de l'Agha (Nombre 31)																				
Sol	24	1	"	"	"	"	"	"	"	"	"	1	1	4	"	"	"	31	0.5	W : 4
500	"	2	3	1	"	3	"	1	1	1	4	3	1	8	3	"	"	31	7.6	W.S.W, W : 20
1.000	1	2	1	"	4	1	1	1	"	1	"	2	4	5	3	1	2	29	7.1	W, W.N.W : 16
1.500	"	3	2	"	"	"	1	"	2	1	"	2	3	6	3	1	"	24	8.2	S : 20
2.000	"	"	1	"	1	"	1	1	"	"	1	1	2	5	2	1	2	18	8.4	W : 18
2.500	"	"	1	"	"	1	1	"	"	"	"	1	1	3	2	1	1	12	7.6	W : 17
3.000	"	1	"	"	"	1	"	1	"	"	"	1	1	1	3	1	1	11	9.2	W : 20
3.500	"	1	1	"	"	"	"	1	"	"	"	"	"	2	2	"	1	8	8.8	W.N.W : 12
4.000	"	1	"	"	"	"	"	1	"	"	"	"	1	1	2	"	2	8	9.0	W.N.W : 13
4.500	"	"	"	"	"	"	"	"	"	"	"	"	"	1	"	"	"	1	10.0	"
5.000	"	"	"	"	"	"	"	"	"	"	"	"	"	1	"	"	"	1	13.0	"
5.500	"	"	"	"	"	"	"	"	"	"	"	"	"	"	1	"	"	1	14.0	"
6.000	"	"	"	"	"	"	"	"	"	"	"	"	"	"	1	"	"	1	14.0	"

Coup d'œil sur le Réseau

Sauf pendant la seconde semaine, décembre a été très nuageux, pluvieux et très froid.

Variations barométriques. Le mois peut se diviser en trois périodes :

1°. — Du 1er au 8, une dépression se déplace lentement de l'Ouest à l'Est de la Méditerranée (Rome 989 mb = 742 mm, le 5). Le ciel est couvert ou très nuageux ; les vents soufflent avec force de Sud-Ouest à Nord-Ouest. Il pleut abondamment sur le Nord du réseau (130 m/m à Tizi-Ouzou, le 2) et des orages avec grêle y sont signalés ; il neige sur les Hauts-Plateaux.

2°. — Du 9 au 16, la pression est haute sur l'Europe et l'Afrique du Nord (Djelfa 1039 mb = 779 mm le 11). Le temps est beau ou brumeux ; les vents, faibles ou modérés, soufflent d'Est à Sud. La température s'abaisse fortement pendant la nuit et il gèle sur les Hauts Plateaux ainsi que dans la vallée du Chéliff.

3°. — Du 17 au 30, une aire dépressionnaire stationne en Méditerranée (Rome 1004 mb = 753 mm le 19) et ne se comble que le 31. Durant toute cette période, le ciel reste couvert ou très nuageux à part quelques éclaircies les 21, 25 et 31. Les vents du secteur Ouest dominent. Il ne tombe que de moyennes pluies sur le littoral mais, par contre, il neige avec abondance sur les hauteurs, du 24 au 28. La température s'abaisse d'abord fortement (un minimum de – 10° est noté le 26 à Aïn Sefra) et se relève légèrement à la fin du mois.

Pourcentage des prévisions exactes du Bulletin quotidien de Décembre 1926

		Force et direction du vent	Nébulosité et précipitations
Ouest-Algérie	Littoral & Tell	94 %	84 %
	Hauts-Plateaux	90 %	71 %
	Sahara	94 %	81 %
Est-Algérie	Littoral & Tell	90 %	87 %
	Hauts-Plateaux	87 %	94 %
	Sahara	97 %	94 %
	Bizerte	87 %	
	Golfe du Lion	94 %	

Le Météorologiste : L. Petitjean

Pluie (en millimètres, de 18h à 18h)

Stations	Décembre Total	Décembre Nombre de jours	Depuis le 1er Septembre Total	Depuis le 1er Septembre Nombre de jours
Rivage				
Nemours	53	5	174	20
Oran (Champ d'expériences)	60	7	"	"
Mostaganem	45	6	175	21
Ténès	50	7	109	21
Tipasa	69	7	196	20
Alger	142	15	311	43
Cap Bengut	159	14	265	33
Bougie	235	11	360	26
Djidjelli	291	16	584	36
Collo	"	"	"	"
Philippeville	285	16	411	31
Cap de Garde (S)	119	15	281	29
La Calle	201	13	400	37
Zone littorale				
El-Ançor	59	8	245	31
Cassaigne	59	6	122	14
Maison-Carrée	141	14	327	33
Bordj-Ménaïel	70	9	154	25
Bessombourg	451	18	656	34
Bugeaud	208	14	463	26
Zone sublittorale				
Trois-Marabouts	46	9	212	29
St Maur	66	8	194	28
Meurad	35	4	140	11
Haussonvillers	196	10	291	29
El-Kseur	156	12	220	26
Barral	107	15	240	30
Tell, versant nord				
Oued Fergoug (Barrage)	32	7	94	24
Relizane	29	9	112	28
Orléansville	53	"	119	"
Duperré	72	5	194	18
Affreville	65	4	180	18
Miliana	117	10	316	26

Stations	Décembre Total	Décembre Nombre de jours	Depuis le 1er Septembre Total	Depuis le 1er Septembre Nombre de jours
Hakou-Fraoune (Palais Khedeen)	113	8	377	27
Hamiz (Barrage)	133	9	258	21
Tizi-Ouzou	201	13	290	33
Fort-National	208	10	313	23
Kerrata	240	14	326	34
Ain-Mendja-Hamane (Bône)	296	12	440	29
El-Milia	"	"	"	"
Jemmapes	242	13	342	27
Guelma	96	13	194	27
Mounier	146	17	436	34
Tell, zone centrale				
Tlemcen	61	6	225	20
Descartes	65	4	211	21
Sidi-bel-Abbès	47	8	134	24
Mascara	53	9	148	26
Thiersville	30	8	146	31
Ben Chicao	"	"	"	"
Bir-Rabalou	98	8	198	19
Aumale	86	12	169	22
Bouira	77	11	160	34
Maillot	73	7	129	15
Bou-Malek	"	"	"	"
Constantine (PC)	143	16	204	32
Souk-Ahras	176	16	329	41
Tell, versant sud				
Taïda (PC)	44	8	145	30
Martimprey	47	7	119	14
Tiaret	73	8	162	29
Frélar	53	8	142	24
Géniet-el-Haïd	"	"	"	"
Boghar	"	"	"	"
Boghari	37	3	102	17
Tell, hautes plaines				
Sebdou	65	12	148	32
Victor-Hugo	58	8	140	29

Stations	Décembre Total	Décembre Nombre de jours	Depuis le 1er Septembre Total	Depuis le 1er Septembre Nombre de jours
Bordj-bou-Arréridj (PC)	57	13	91	33
Sétif	71	16	143	40
St Donat	59	11	138	27
Batna	30	10	"	"
Ain-Yagout	23	4	101	14
Khenchela	67	10	177	24
Ain-Beida	61	15	158	33
Tébessa	20	4	148	20
Steppe				
Méchéria	20	6	68	19
Kreider	19	5	90	17
Ain-Radja (près Reibell)	21	5	82	22
Sidi-Aïssa	19	3	74	20
Ain-Kherman	21	3	111	10
Bou-Saada	"	"	"	"
M'Sila	14	5	42	9
Atlas saharien				
Ain Sefra	10	1	25	13
Géryville	38	12	128	34
Aflou	"	"	"	"
Djelfa	27	6	83	18
Aïris	32	8	128	18
Pied de l'Atlas saharien				
Colomb-Béchar	3	3	26	8
Laghouat	"	"	"	"
Biskra	15	2	33	10
Tolga	"	"	"	"
Sahara				
Touggourt	7	3	17	7
El-Oued	14	2	21	4
Tozeur	0	0	0	0
Ouargla	17	2	37	3
Beni-Abbès	1	1	2	2

Température et humidité

Les moyennes de l'humidité, de la tension de vapeur et du poids par mètre cube sont celles des observations psychrométriques de 7.13.18h interprétées à l'aide de la formule de A. Angot. (Annales du Bureau Central Météorologique, 1880, T.4, B.45)

Stations	Altitude	Minimum m moyen	Minimum m extrême	Minimum m date	Maximum M moyen	Maximum M extrême	Maximum M date	(m+M)/2	Humidité relative moyenne	Tension moyenne	Poids par m³
Oran	68m	"	"	"	"	"	"	"	"	"	"
Castiglione	10	7.5	2.5	28	15.4	18.8	15	11.5	72	7.3	7.5
Alger	59	8.9	3.2	25	14.1	17.6	14.15	11.5	72	7.3	7.5
Philippeville	71	8.0	4.6	28	13.9	18.0	1er	11.0	75	7.5	7.6
El-Ançor	90	8.6	2.2	26	14.8	19.0	31	11.7	77	7.8	7.9
Trois Marabouts	150	6.5	-0.2	27	15.1	20.4	31	10.8	75	7.0	7.1
Orléansville	112	"	"	"	"	16.7	16	"	"	"	"
Miliana	750	4.4	-1.2	25	10.0	16.1	11.12	7.2	75	5.7	5.9
Tizi-Ouzou	222	5.1	0.0	25	13.9	18.0	16	9.5	78	6.7	6.9
Fort-National	942	3.7	-1.8	26	8.1	15.0	16	5.9	76	5.3	5.5
Guelma	268	4.7	1.3	27	14.3	19.8	13	9.5	75	6.6	6.7
Sidi-bel-Abbès	476	"	-1.0	26	"	17.2	31	"	78	6.2	6.3
Mascara	590	4.5	-0.8	27	12.8	18.4	21	8.7	72	6.0	6.2
Thiersville	488	2.9	-1.5	30	14.7	20.5	17	8.8	84	7.9	8.0
Géniet-el-Haïd	1.160	"	"	"	"	"	"	"	"	"	"

Stations	Altitude	Minimum m moyen	Minimum m extrême	Minimum m date	Maximum M moyen	Maximum M extrême	Maximum M date	(m+M)/2	Humidité relative moyenne	Tension moyenne	Poids par m³
Frélar	889m	-0.5	-3.0	1er déc.	9.4	16.0	17.18	4.5	84	5.6	5.8
Boghar	910	1.6	-5.0	26.27	7.3	12.0	17	4.5	80	5.2	5.4
Sétif	1079	0.2	-3.8	25	9.0	16.1	16	4.6	73	4.7	4.9
Tébessa	863	1.2	-2.4	27	10.4	14.8	15.16	5.8	66	4.8	4.9
Méchéria	1.167	0.7	-7.0	26	10.2	16.0	18	5.5	67	4.6	4.8
Géryville	1.320	-1.6	-8.0	27	8.7	15.1	18	3.6	"	"	"
Aflou	1.426	"	"	"	"	"	"	"	"	"	"
Colomb-Béchar	769	2.4	0.1	16	16.0	21.2	20	9.2	53	4.6	4.7
Biskra	125	6.3	1.7	28	16.3	21.3	9	11.3	54	5.4	5.5
Tolga	160	"	"	"	"	"	"	"	"	"	"
Touggourt	69	3.1	-0.7	28	16.5	21.0	1er	9.8	"	"	"
El-Oued	70	3.5	-0.8	17	17.4	21.7	1er	10.5	"	"	"
Ouargla	157	4.6	-0.9	28	16.2	21.0	1er	10.4	57	5.5	5.6
Beni-Abbès	497	3.4	-1.1	29	17.9	23.9	6	10.7	46	4.4	4.4

Différence de $\frac{m+M}{2}$ avec la normale : Alger – 1°9 ; Fort-National – 1°0 ; Biskra – 0°5.

Comparaison des minima sous abri et à 10 m du sol

Stations	Minimum moyen		Minimum extrême			
	sous abri	à 10 m du sol	sous abri	date	à 10 m du sol	date
Alger	8.9	7.9	3.2	25	2.6	25
El-Ançor	8.6	6.2	2.2	26	1.0	26
Guelma	4.7	2.5	1.3	27	– 1.3	14
Sidi-bel-Abbès	,	,	– 1.0	26	– 2.0	26

Stations	Minimum moyen		Minimum extrême			
	sous abri	à 10 m du sol	sous abri	date	à 10 m du sol	date
Mascara	4.5	3.0	– 0.8	27	– 1.4	27
Sétif	0.2	– 2.7	– 3.8	25	– 6.8	28
Tolga	,	,	,	,	,	,
Beni-Abbès	3.4	1.6	– 1.1	29	– 5.2	28-31

Situation agricole – Les pluies du début du mois et la période de beau temps qui a suivi ont permis de pousser activement les ensemencements. La levée des premières céréales s'est faite dans de bonnes conditions.

Le froid a contrarié la cueillette du coton. Il reste encore des capsules tardives qui s'ouvriront difficilement. Le rendement sera médiocre.

Les gelées des 24, 25, 26 ont causé des dégâts assez importants aux pommes de terre.

Bétail – La situation du cheptel reste difficile en raison de la pénurie de fourrages et des journées froides de décembre. La mortalité est toujours élevée, particulièrement parmi les jeunes agneaux.

La clavelée sévit dans la région de M'Sila.

Orages et grêle – I° Orages – Département d'Oran – Nemours, 1er, avec grêle. Raschgoun, nuit du 1er au 2, avec grêle; 25, 20h. Beni-Saf, 1er, 21h, avec grêle; 2, 7h; 26, 7h. Cap Falcon, 1er, 6h30. Oran, nuit du 1er au 2. Arzew, 1er, 5h, avec grêle et 20h55. Mostaganem, nuit du 1er au 2. Cap Ivi, 1er, 8h, avec grêle, 21h. El-Ançor, 1er, 19h. St-Louis 1er, 17h et 21h. Cassaigne, 1er, 5h, avec grêle. Margin, 1er, 20h. Ferme Marabouts, 1er, 20h, avec grêle; 27. Hammam-bou-Hadjar, 2, 20h. St-Maur, 1er, 18h. St-Lucien 1er, 6h. 2, 7h30. Montagnac, 2, 1h, avec grêle. Relizane, nuit du 30 novembre au 1er décembre. Jemmora, 1er, 22h, 2, 7h. Sidi-Marna, nuit du 30 Novembre au 1er Décembre. Bessala, 2, avec grêle. Chanzy, nuit du 1er au 2. Thiersin, 2, 9h avec grêle. Sidi-bel-Abbès, nuit du 1er au 2, avec grêle. Mercier-Lacombe, 2. Oued-Taria, 1er, 20h. Mascara, nuit du 1er au 2. Palikao, 1er, 17h; 2, 18h. Uzès-le-Duc, 2. Sebdou, 1er, 20h.

Département d'Alger – Cherchell, 1er, 20h. Cap Caxine, 2; 5, 9h30; 22, 14h. Pointe Pescade, 5. Alger, 5, 11h30, avec grêle. Cap Bengut, 2, 15h; 5, 22h, avec grêle. Tigzirt-sur-mer, 2, avec grêle. Bouzaréa, 5, 11h35. El-Biar, 5, 11h avec grêle. Maison-Carrée, 5, avec grêle. Ménerville, 5, 9h. Bordj-Ménaiel, 3. Arba, 5; 6. Haussonvillers, 2, 16h; 5, 8h30. Paul Robert, 1er, 13h, avec grêle; 2, avec grêle. Aïn-el-Berda, 1er, 20h. Orléansville, nuit du 1er au 2, avec grêle. Miliana, 1er, 22h. Damiz (barrage) 5, 12h. Palestro, nuit du 1er au 2. Iril-Imoula, 2, 18h; 5, 8h30. Mirabeau, 2, 17h30. Tizi-Ouzou, 2, 17h30. Aghrib, 2, 15h, avec grêle; nuit du 2 au 3, avec grêle. Sablat, 5. Bir-Rabalou, 5, 11h. Aïn-Bessem, 5, 9h. Oued Sahem, 5, 11h. La Barraque, 4. Bouïra, 5.

Département de Constantine – Cap Ivi, 2; nuit du 2 au 3; nuit du 4 au 5; nuit du 7 au 8. Cap Carbon, 2, 10h30. Bougie, 2, 12h30. Cap Aftah, 1er, 2; 3; 5, avec grêle; 6, avec grêle; 7, avec grêle. Djidjelli, 2, 15h; 3, 11h; 5, 3h et 9h. Cap Bougaroni, 1er, 14h15, avec grêle; 4; 6, 7h, avec grêle. Philippeville, nuit du 2 au 3; 6, avec grêle; nuit du 6 au 7. Herbillon, 4, 3h; 7, 21h. Cap-de-Garde, nuit du 5 au 6; 6, 15h30; 7; 29, 6h45. Bône, 4, 20h; 5, 0h, avec grêle et 15h20; 6, 0h, avec grêle 17h55. Cap Rosa, nuit du 2 au 3; nuit du 4 au 5, avec grêle; 5, avec grêle, nuit du 5 au 6, avec grêle; 6, avec grêle; 7. Bessombourg, 2, avec grêle; 3, avec grêle; 6, avec grêle. Edough, 6. El-Kseur, 2, 14h30. Aïn-Mokra, 6; 7. Barral, 6. Morris, 5, avec grêle. Seddouk, 2, 14h. Guenzet, 2, 15h. Kerrata, 2, 14h, nuit du 2 au 3. Tizi N'Bechar, 2. Aïn-Berdja-Sliman, 2. Texenna, 5. El-Milia, 5. El-Arrouch, nuit du 2 au 3, 5, nuit du 5 au 6; 6, nuit du 6 au 7. Sghil-Ali, 2, 18h30; 5, 8h35. Amouchas, 2. Souk-Ahras, 2; nuit du 3 au 4; 4, 14h; nuit du 11 au 12; nuit du 24 au 25, 30, 6h. Bordj-bou-Arréridj, 2, 19h. Bir-Kasdali, 2, 16h. Coligny, 2, 16h.

Sahara – Wimpfen Abadla, 25, 15h20, avec grêle. Colomb-Béchar, 25, avec grêle. Beni-Abbès 25, 16h45. El-Goléa, 25, 0h.

II° Grêle – Département d'Oran – Iles Habibas, 2, 7h. Cap Falcon, nuit du 25 au 26. Oran, 1er, 9h. Arzew 26, 5h. Mostaganem, 1er. El-Ançor, 1er, 8h; 28, 8h. St-Maur, 2. Palikao, 2, 7h; 28, 11h. Sebdou 2.

Département d'Alger – Cherchell, 25, 14h50. Castiglione, 5, 17h15. Cap-Matifou, 2, 12h10; 23, 11h35. Cap-Bengut, 28, 19h10. Dellys, 4, 18h; 5; 28, 18h. Bouzaréa, 24, 13h; 28, 15h36. Iril-Imoula, 6, 7h. Tizi-Ouzou, nuit du 2 au 3. Fort-National, 6, 7h. Aghrib, nuit du 5 au 6. Aumale, nuit du 28 au 29.

Département de Constantine – Cap Carbon, 6, 18h. Oued Marsa, 6, 8h, 11h, 15h30; 7, 8h. Djidjelli, 2, 18h. Cap Bougaroni, 1er, 15h; 5; 6. Herbillon, 24, 2h. Cap-de-Garde, 5, 10h; 6, 7h. Bône, 5, 13h35, 15h25; 6, 1h5, 7h57; 7, 0h. Cap Rosa, 4, 7h; nuit du 6 au 7. Bessombourg, 28, 14h. Edough, 7. Aïn-Fedden, 5, 6h. El-Kseur, 6, 8h. Aïn-Mokra, 5, 14h; 6, 13h. Texenna, 6. Mounier 5, 13h. Souk-Ahras, 5, 21h.

Sahara – Wimpfen Abadla, 25, 4h30. Beni-Abbès, 25.

Crues – Wimpfen Abadla, le 26, crue très légère du Guir; le 28, nouvelle crue provenant de la pluie et de la neige tombées dans la région du Tafilalet.

Séismes – Les Attafs, le 17, trois secousses, la première à 0h30 et la deuxième à 5h45, faibles, durée une seconde; la troisième à 6h10, assez forte, durée trois secondes, quelques tuiles déplacées, vieux murs lézardés. – Rouïna, le 17, deux secousses, la première à 5h35, la seconde, à 6h15. – Berthelot, le 25, une secousse à 7h30, durée sept secondes, grondements souterrains venant du SW.

Le Météorologiste : J. Loisel

Le Directeur : A. Lasserre

Université d'Alger - Altitude 59m — Décembre 1926

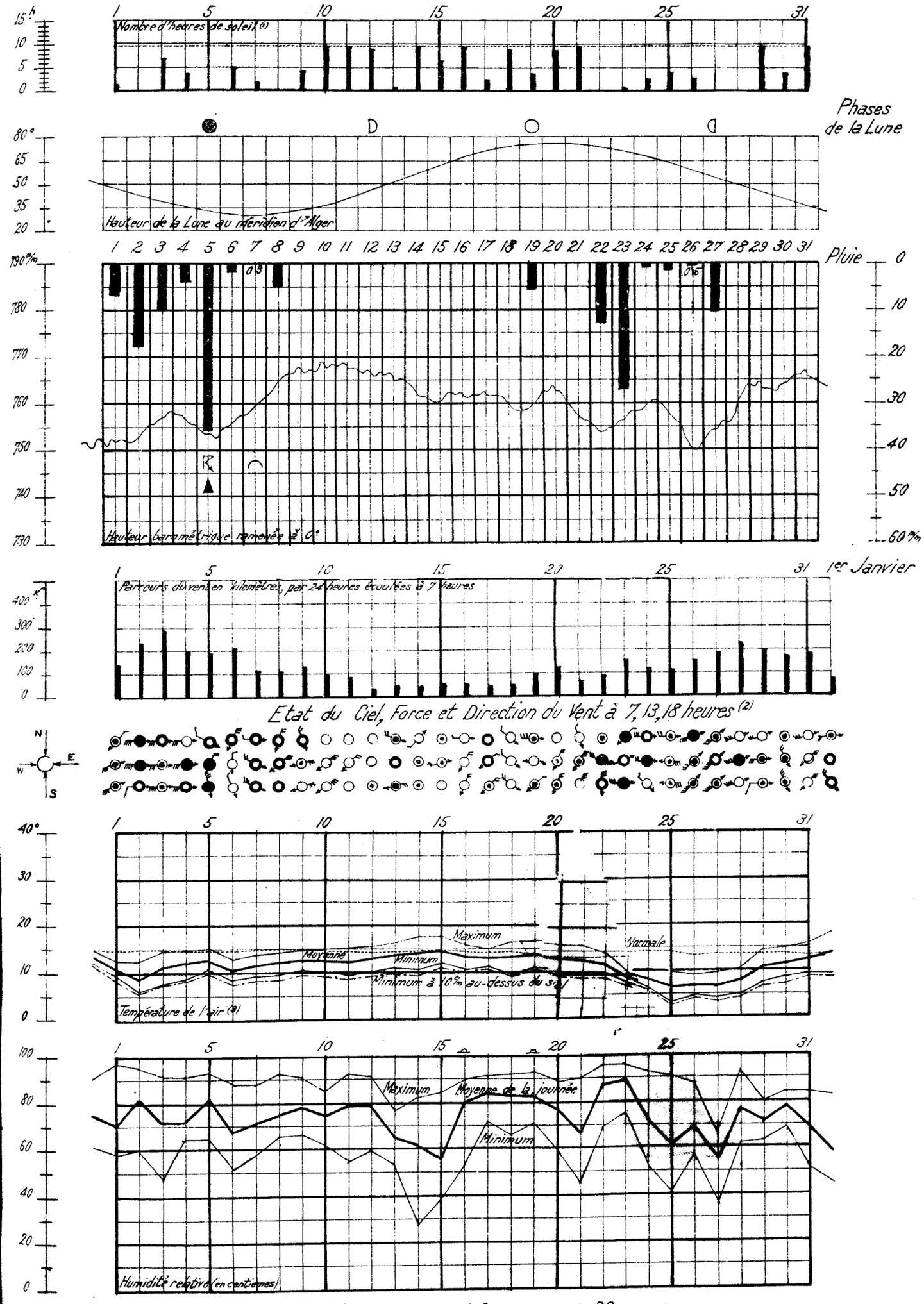

(1) Le pointillé donne la durée de la présence du soleil au-dessus de l'horizon

(2) Etat du Ciel et Phénomènes — ○ Beau, ◉ Nuageux, ○ Couvert. ● Pluie, ⚡ Orage, ▲ Grêle, ⌒ Arc-en-ciel, ⌓ Rosée.

Force du Vent : Une petite penne correspond à une unité de l'Echelle télégraphique. Une grande penne vaut cinq petites pennes.

(3) Le pointillé représente la moyenne normale du maximum et du minimum, le trait mixte le minimum à 10cm au-dessus du sol.