Cameroons (French)

SERVICE MÉTÉOROLOGIQUE DU CAMEROUN

QC
991
C17
R4
1955

RÉSUMÉ MENSUEL DU TEMPS

LIBRARY

N.O.A.A.
Dept. of Commerce

JANVIER 1955

LIBRARY
JUL 26 1955
WEATHER BUREAU

Imprimerie Commerciale - Douala

National Oceanic and Atmospheric Administration

Environmental Data Rescue Program

ERRATA NOTICE

One or more conditions of the original document may affect the quality of the image, such as:

Discolored pages
Faded or light ink
Binding intrudes into the text

This document has been imaged through the NOAA Environmental Data Rescue Program. To view the original document, please contact the NOAA Central Library in Silver Spring, MD at (301) 713-2607 x124 or www.reference@nodc.noaa.gov.

Lason, Inc.
Imaging Subcontractor
Beltsville, MD
December 20, 2000

98621

C O O R D O N N E E S G E O G R A P H I Q U E S
D E S
S T A T I O N S C I T E E S

-:-:-:-:-



Légende :

Coordonnées horizontales ou altitude approchées

\+ Pluie : Nombre d'Années d'Observations = ⩾ 10

A. STATIONS D'OBSERVATIONS

N O M		LATITUDE (N) degrés et minutes	LONGITUDE (E.G.) degrés et minutes	ALTITUDE mètres
MOKOLO	+	I0.45	I3.49	770
MAROUA	+	I0.28	I4.I6	404
GUIDER	+	09.56	I3.57	340
KAELE	+	I0.05	I4.27	387
GAROUA	+	09.20	I3.23	249
POLI	+	08.29	I3.I5	436
NGAOUNDERE	+	07.I7	I3.I9	I.II9
BANYO	+	06.47	II.49	I.II0
TIBATI	+	06.29	I2.36	867
MEIGANGA	+	06.32	I4.22	I.000
DSCHANG	+	05.20	I0.03	I.398
BAFOUSSAM	+	05.30	I0.24	I.460
KOUNDJA		05.37	I0.45	I.2I7
YOKO	+	05.33	I2.22	I.03I
BETARE-OYA	+	05.36	I4.04	804
DOUALA	+	04.04	09.4I	I3
NKONGSAMBA	+	04.56	09.55	877
YABASSI	+	04.29	I0.00	40
NGAMBE	+	04.I6	I0.36	650
BAFIA	+	04.44	II.I5	498
BATSCHENGA	+	04.20	II.40	522
NANGA-EBOKO	+	04.39	I2.24	624
BERTOUA	+	04.36	I3.44	67I
BATOURI	+	04.25	I4.24	655
EDEA	+	03.46	I0.04	32
ESEKA	+	03.37	I0.44	399
LOLODORF	+	03.I6	I0.44	498
YAOUNDE	+	03.52	II.32	760
AYOS	+	03.54	I2.3I	692
ABONG-MBANG	+	03.58	I3.I2	689
LOMIE	+	03.09	I3.37	640
YOKADOUMA	+	03.3I	I5.06	640
CAMPO	+	02.22	09.48	27
KRIBI	+	02.56	09.54	I9
EBOLOWA	+	02.54	II.I0	628
AMBAM	+	02.23	II.I7	602
SANGMELIMA	+	02.56	II.57	704
MOLOUNDOU	+	02.02	I5.I0	380

B. POSTES PLUVIOMETRIQUES

N O M		LATITUDE (N) degrés et minutes	LONGITUDE (E.G.) degrés et minutes	ALTITUDE mètres	
- REGION COTIERE SUD NORD -					
BONABERI-GARE	+	04.05	09.4I		
BONABERI-SOUT.		04.06	09.4I		
DIZANGUE	+	03.45	I0.00		
DOUALA-DEIDO	+	04.05	09.42		
DOUALA-HOPITAL	+	04.04	09.38		
HAUT-PEN JA	+	04.43	09.4I	#	
LOUM-CHANTIERS	+	04.43	09.44	240	#
MANOKA	+	03.49	09.37		
MBANGA	+	04.30	09.33	I20	#
NDOM		04.28	I0.40		
NYOMBE		04.35	09.39		
PENJA-SOLIDITIT		04.40	09.40		
SAKBAYEME	+	04.02	I0.54	230	#
YINGUI		04.3I	I0.I3		
- REGION MONTAGNEUSE DE L'OUEST -					
BABADJOU	+	05.48	I0.I0	I.580	#
BANA	+	05.II	I0.I5	I.300	#
BANGANGTE	+	05.I0	I0.30	I.340	#
BANGOA	+	05.I3	I0.28		
BANSOA	+	05.30	I0.I4	I.400	#
BAZOU	+	05.06	I0.26	I.700	#
NKOLA		04.50	09.5I		
MBOUROUKOU		05.0I	09.57		
NKONDJOCK		04.54	I0.I3		
- REGION FORESTIERE DU SUD -					
AKONO		03.30	II.22		
AKONOLINGA	+	03.47	I2.I5		
AWAE		03.54	II.54		
BENGBIS	+	03.27	I2.25		
DJOUM	+	02.40	I2.35		
DOUME	+	04.I5	I3.I8		
EWODOULA		04.06	II.I7		
FANG-BILOUNG		04.0I	I2.4I		
MAKAK		03.33	II.I0		
MBAIMAYO (ETF)		03.32	II.3I		
MBAIMAYO (ENSEIGN)	+	03.32	II.3I		
METET		03.26	II.46		
MESSAMENA		03.45	I2.50		
MINDOUROU	+	04.07	I4.37		
MFOU		03.39	II.38		
NGOULEMAKONG	+	02.50	II.I2		
NKOEMVONE		02.45	II.I0		
NKOLAFAMBA	+	03.48	II.40		
NKOLBISSON		Environs de Yaoundé			
NYABESSAN		02.30	I0.40		
OBAIA	+	04.I0	II.33		
OTEIE		03.33	II.I9		

N O M		LATITUDE (N) degrés et minutes	LONGITUDE (E.G.) degrés et minutes	ALTITUDE mètres
		- REGION DE LA SAVANE DU CENTRE -		
BATOURI-VILLE	+	04.25	I4.24	
BENGUE-TIKO		05.05	I4.39	
BOMBI	+	04.5I	I3.37	
GOURA		04.34	II.28	
KENTZOU	+	04.08	I5.08	6I5
LINTE		05.23	II.39	
MANKIM		05.03	I2.03	
NACHTIGAL	+	04.20	II.38	
NGUELEBOCK		04.I0	I4.20	
NITOUKOU		04.38	I0.54	
NDIKINIMEKI	+	04.45	I0.48	
NTUI		04.30	II.39	
SAA	+	04.23	II.27	
YANGBEN		04.28	II.04	
		- PLATEAU DE L'ADAMAOUA -		
FOUMBAN	+	05.[illegible]	I0.33	I.I00
FOUMBOT	+	05.33	I0.33	I.I00
KOUNDEN		05.40	I0.35	
MAYO-DARLE	+	06.33	II.34	
NGAOUNDERE-AG.		07.I7	I3.5I	
TIGNERE		07.25	I2.40	
WACK-DOUROU		07.48	I3.33	
		- REGION DU NORD -		
BOURRAH		I0.I5	I3.3I	
CHOLLIRE		08.40	I4.I0	
FORT-FOUREAU	+	I2.05	I5.00	
GAROUA (PTT)		09.I8	I3.24	
GUETALE		I0.37	I4.05	
HINA		I0.20	I3.52	
KOLOFATA		II.I2	I4.00	
LAM		I0.04	I4.08	
LARA		I0.II	I4.3I	
MADA		I0.54	I4.08	
MAROUA-AGR.	+	I0.34	I4.I8	
MORA	+	II.03	I4.08	
NDUKLA		I0.08	I5.00	
REY-BOUBA	+	08.42	I4.08	
SAKDJE		08.I2	I3.46	
TOUBORO		07.45	I5.25	
YAGOUA	+	I0.2I	I5.I7	

RESUME MENSUEL DU TEMPS AU CAMEROUN - JANVIER 1955

G E N E R A L I T E S

EVOLUTION DE LA SITUATION GENERALE

Le régime perturbé qu'avait connu l'extrême Sud les tout derniers jours de Décembre s'est montré éphémère.

Dès le 30 de ce mois l'influence des centres anticycloniques Sahariens était à nouveau prédominante; elle le reste, sans altérations notables, jusque dans le milieu de Janvier avec des pressions relativement élevées dans le Nord atteignant par moments 1.016 mb (valeur au niveau de la mer) sur le 10è parallèle.

La circulation se caractérise durant cette période par des courants du secteur Nord Est sur l'ensemble du Territoire, règnant dès le sol dans le Nord et le Centre, surmontant fréquemment dans le Sud un lit de vent des secteurs Sud-Ouest et Sud faible sans grand effet sur le temps, en outre par une extension vers le Sud des courants supérieurs d'Ouest commandés par les dépressions de la zone tempérée et observés fréquemment à 3.000 mètres dès le 12è parallèle.

D'où beau temps de saison sèche sur l'ensemble du Territoire, avec nombreux brouillards matinaux dans la Savane du Centre et la zone forestière du Sud. La brume sèche est extrêmement fréquente - bien qu'irrégulièrement répartie - dans une zone centrale située généralement dans les parages du Front Intertropical qui se maintient au sol vers les 4è - 5è parallèles, très rare pour la saison dans le Nord. Le schéma de la circulation inclinerait, à première vue, à chercher l'origine de cette particularité dans la rencontre de masses d'air différant par leur état hygrométrique plutôt que dans la présence de poussières en suspension.

La côte du GABON et le Golfe de GUINEE sont fréquemment alors le siège de convergences modérées mais le mauvais temps qui en résulte ne fait qu'effleurer, et encore rarement, la frange littorale du CAMEROUN.

La deuxième quinzaine tranche nettement. Une véritable mousson australe s'y rétablit à plusieurs reprises, en particulier du 15 au 18 où elle atteint 1.800 mètres, les 22 et 23 et dans les tout derniers jours du mois.- Les autres courants changent peu, sauf deux modifications fondamentales, du 20 au 22 sous l'effet d'une poussée de Sud Est d'origine australe, et surtout vers le 25 par le passage d'une dépression très creuse sur l'ALGERIE déterminant jusqu'en NIGERIA un puissant appel d'air de Sud-Ouest et désorganisant la circulation sur le CAMEROUN. Quelques manifestations orageuses génératrices de précipitations assez importantes, se produisent dans le Sud au cours de ces périodes - Une organisation en lignes de grain et une progression d'Est en Ouest assez nette et d'une certaine envergure se dessine dans les dernières perturbations.

Cependant le Front Intertropical ne se déplace que peu vers le Nord. Il reste généralement situé vers les 5è - 6è parallèles sauf les 26 et 27.

Les brouillards matinaux et la brume sèche restent fréquents.

.../...

RESUME CLIMATIQUE

Pour le Sud, l'examen des seules valeurs globales climatiques du mois ne rend pas exactement compte des faits. Si, en effet, en dépit d'une assez grande irrégularité d'une région à l'autre la pluviosité et la fréquence des orages sont restées inférieures à la moyenne dans la majeure partie des stations de cette zone, celles-ci ont connu une deuxième quinzaine anormalement pluvieuse faisant suite, pour bon nombre d'entre elles, à une sécheresse absolue durant la première moitié du mois. Même sur la zone côtière et dans l'extrême Sud, des différences considérables ont été enregistrées : à DOUALA 26 mm du 23 au 31 contre 39 pour le mois, à KRIBI 173 du 16 au 31 contre 206, à MOLOUNDOU 87 du 18 au 31 contre 88 etc ...

En résumé :

- Au Nord d'une ligne suivant la haute et la moyenne SANAGA et passant par BAFOUSSAM et BANYO, sécheresse absolue. Régime normal ou pratiquement normal dans le Nord et l'ADAMAOUA, très rarement observé au Sud du 5è parallèle.

  Peu de brume dans le Nord.

- Au Sud de cette ligne, sécheresse absolue ou pluviosité extrêmement faible dans la première quinzaine, précipitations fortes avec répartition quantitative irrégulière durant le reste du mois -

  Brouillards matinaux et brume sèche fréquents.

INFLUENCE DU TEMPS SUR L'ACTIVITE GENERALE

Le prolongement - et même par places l'accentuation - jusqu'à mi Janvier et même au delà, de la sécheresse de Décembre a dans l'ensemble du Centre et du Sud du Territoire permis une continuation active de la préparation de la nouvelle campagne de culture vivrière, rendu guéables de nombreux cours d'eau, favorisé la pêche dans ces derniers en particulier par la pratique des barrages ou des épis, amené à maturation les plus tardifs des cacaos dont la récolte s'est achevée, à YABASSI et à SANGMELIMA en particulier.

Par contre, dans certaines localités (AMBAM, EBOLOWA, BAFIA entre autres) des plantes encore en place ou des semis prématurément effectués ont souffert du manque total, ou presque, d'eau.

A GAROUA le radier de la BENOUE a pu être utilisé mais les puits ont tari ./.-

N . B .-

1°/- Signification des signes conventionnels (page 8) :

≡ Brouillard visibilité < I km.

= Brume humide I km. ≥ visibilité 2 km.

∞ Brume sèche visibilité < 5 km.

↯ Eclair

K Opage

(K) Tonnerre entendu

⌓ Rosée

F Vent ≥ I6 m/s.

F Vent ≥ 2I m/s.

2°/- Vent en altitude (pages 9 à I3) -
L'heure indiquée est celle du début du sondage -

3°/- Valeurs pluviométriques (pages 6 et 19) -

L'Ecart à la moyenne n'est indiqué que pour les stations dont le nombre d'années d'observations est supérieur ou égal à Dix.

4°/- Renseignements complémentaires pour certains Aérodromes (pages I4 à I7)

Les fréquences sont exprimées en nombre de jours

-:-:-:-:-

5°/- A compter du 1er Janvier 1955, sont donnés pour MAROUA, les relevés de MAROUA-SALAK (Aérodrome) au lieu de MAROUA (Ville) .-

-:-:-:-:-

HAUTEURS DES PRECIPITATIONS — JANVIER 1955.-

Date	DOUALA	NKONG-SAMBA	DSCHANG	KOUNDJA	CAMPO	KRIBI	AMBAM	MOLOUNDOU	LOMIE	SANGMELIMA	EDEA	ESEKA	YAOUNDE	BATOURI	METARE-OYA	YOKO	NGAOUNDERE	AKONGMBANG	GAROUA	MAROUA
1	-	-	-	-	-	-	-	-	-	-	-	-	-	-						
2	-	-	-	-	0.2	-	-	-	-	-	-	-	-	-						
3	-	-	-	-	-	-	-	-	-	-	-	-	-	-						
4	-	-	-	-	-	22.I	-	-	-	-	-	-	-	-						
5	-	-	-	-	-	-	-	-	-	-	-	-	-	-						
6	-	-	-	-	-	-	-	-	-	-	-	-	-	-						
7	-	-	-	-	0.6	-	-	-	-	-	-	-	-	-						
8	-	-	-	-	-	-	-	I.0	-	-	-	-	-	-						
9	-	-	-	-	-	-	-	-	-	-	-	-	-	-						
10	I2.4	-	-	-	-	-	-	-	-	-	-	-	-	-						
11	-	-	-	-	2.2	-	-	-	-	-	-	-	-	-						
12	-	-	-	-	0.4	-	-	-	-	-	-	-	6.3	-						
13	-	-	-	-	7.7	I.I	-	-	-	-	-	-	-	-						
14	-	-	-	-	-	0.8	-	-	-	-	-	-	-	-						
15	-	-	-	-	-	9.I	-	-	-	-	-	-	-	-						
16	-	-	-	-	0.3	26.I	-	-	-	-	-	-	-	-						
17	-	-	-	-	0.6	3.0	-	-	-	-	0.3	-	-	-						
18	-	-	-	-	0.2	I.2	-	58.0	-	26.3	-	-	-	4.8						
19	-	-	-	-	-	-	-	-	-	-	-	-	-	59.8						
20	-	-	-	-	2.2	-	-	-	-	-	-	-	-	-						
21	-	-	-	-	-	-	-	-	-	-	-	-	-	-						
22	-	-	-	-	4I.2	20.8	-	-	-	9.4	4.2	0.2	-	II.3						
23	I.3	-	-	-	7.2	6.I	I.2	2.0	-	29.4	-	-	-	-				5.5		
24	-	9.I	-	-	-	-	-	-	-	-	-	-	-	-						
25	5.9	-	-	-	-	77.0	-	6.9	-	-	0.7	I.2	-	-						
26	II.2	2.7	24.4	-	8.0	32.7	2.3	2.0	-	2.I	-	50.8	-	3.3						
27	-	3.I	3.0	44.3	-	-	-	-	I.2	-	-	-	-	-						
28	I.5	-	-	-	0.2	0.7	-	-	-	-	-	-	-	-						
29	I.6	-	-	-	0.5	5.2	-	-	-	-	-	-	-	-						
30	3.8	-	-	-	-	-	-	-	-	-	-	-	-	-						
31	I.0	-	-	-	-	-	-	-	3.6	-	2.8	-	-	II.0				I.6		

TEMPERATURES MINIMA

JANVIER 1955.-

Dates	DOUALA	NKONG-SAMBA	DSCHANG	KOUNDJA	CAMPO	KRIBI	AMBAM	MOLOU-NDOU	LOMIE	SANGME-LIMA	EDEA	ESEKA	YAOUNDE	BATOURI	BETARE-OYA	YOKO	NGAOU-NDERE	ABO NG-MBANG	GAROUA	MARoUA
1	23.7	I8.I	I3.0	I4.I	22.5	24.0	I9.8	20.2	I8.I	20.0	23.3	2I.8	I9.8	I4.6	I3.4	I8.3	I2.8	I6.2	I8.2	I4.8
2	22.5	I9.I	I2.9	I4.5	x	23.6	I8.6	20.5	I7.5	I7.0	23.7	2I.8	I8.0	I5.0	I5.0	I8.2	I2.8	I6.5	I7.2	I7.3
3	23.0	I8.0	I2.6	I4.2	23.0	24.0	I9.7	2I.5	I6.0	I6.8	23.9	22.5	I9.0	I4.I	I4.9	I9.I	I2.5	I5.6	I8.7	I7.0
4	23.8	I8.5	II.I	I4.3	23.I	24.2	I9.9	2I.3	I6.0	I6.6	24.2	22.4	I9.0	I4.4	I5.6	I8.8	I4.3	I4.8	I8.6	I7.2
5	23.8	I8.4	I3.4	I3.7	23.7	24.2	2I.6	I9.0	I6.5	I9.9	24.I	22.8	I9.7	I4.2	I5.4	I8.6	I3.0	I5.8	I9.3	I5.7
6	23.3	I8.2	I2.I	I3.8	23.8	24.7	2I.7	20.5	I8.6	I8.6	23.9	22.8	I9.8	I5.6	I4.4	I8.2	I2.0	I6.2	I7.8	I5.8
7	24.0	I8.0	I2.0	I4.2	24.0	24.5	2I.7	I9.7	I9.0	I7.8	24.5	22.8	I9.9	I5.4	I4.8	I8.8	I4.0	I6.8	I7.0	I7.I
8	23.0	I8.7	I4.2	I5.I	24.0	24.6	20.6	20.5	I7.2	I9.8	24.I	22.4	I9.5	I7.0	I4.8	I9.5	I3.7	I7.6	I9.I	I7.0
9	2I.9	I8.3	I2.6	I4.5	x	24.0	20.7	20.I	20.5	I9.4	23.3	22.0	I8.4	I7.2	I5.0	I9.5	I5.5	I8.6	I9.2	I8.4
10	23.0	I7.7	II.6	I5.9	23.2	25.I	20.5	I9.5	**I9.5**	**20.5**	22.9	22.0	I9.4	I6.4	I5.0	I7.4	I3.6	I9.0	I8.9	I8.0
11	23.9	I6.9	I0.8	I3.8	23.I	24.2	2I.0	I8.8	I8.8	I9.0	23.3	22.0	I9.6	I7.4	I4.2	I6.5	I3.0	I9.3	I7.6	I6.0
12	23.4	I7.0	II.I	I3.8	24.0	23.7	2I.0	20.5	I8.8	20.0	23.7	2I.2	I9.0	I6.2	I5.0	I7.I	I4.3	I8.3	I8.I	I8.3
13	23.2	I8.0	II.9	I4.I	23.I	24.0	2I.3	20.6	I6.7	I9.6	23.6	2I.8	I9.3	I5.5	I6.0	I8.0	I2.8	I7.7	I8.3	I6.5
14	23.I	I9.I	I2.5	I4.I	24.5	24.5	2I.7	2I.4	I8.2	20.2	23.8	22.8	I9.8	I6.2	I5.2	I9.2	I3.6	I8.8	I7.3	I6.3
15	23.8	I9.0	I2.5	I4.4	23.5	24.5	2I.0	20.7	I7.8	I9.8	23.9	22.4	I9.8	I5.8	**I5.6**	**I8.5**	I3.5	I6.8	I7.2	I7.9
16	22.0	I7.5	II.0	I4.0	x	24.4	20.8	2I.9	I9.6	I9.6	23.6	22.0	I9.0	I6.2	I4.2	I5.9	I2.5	I9.7	I7.2	I6.9
17	2I.4	I7.5	I2.9	I4.4	23.8	23.0	20.6	2I.5	I9.I	20.2	22.5	22.5	I8.9	I5.8	I5.6	I7.3	I2.0	I8.2	I8.4	I8.2
18	22.I	I7.2	II.8	I4.0	22.7	23.8	I9.5	20.5	I8.2	I8.8	23.0	2I.8	I8.4	I8.4	I7.0	I7.0	I2.2	I9.0	I9.5	I6.0
19	23.0	I7.3	I3.0	I4.I	22.3	23.2	I9.6	20.0	I9.0	I8.4	22.9	2I.2	I9.I	I8.5	I8.0	I7.8	I2.3	I9.2	I9.6	I6.9
20	23.I	I8.0	I3.5	I3.6	22.8	23.3	20.2	2I.0	I8.0	I9.5	23.I	22.0	I9.3	I7.2	I4.8	I8.6	I2.8	I8.6	I8.4	I4.5
21	23.0	I8.0	I2.8	I4.4	24.0	24.2	I9.9	2I.5	20.5	20.6	24.3	22.5	I9.4	I8.0	I6.0	I8.6	I3.5	I8.4	I7.2	I6.6
22	23.2	I7.9	I2.2	I4.0	23.0	24.2	20.5	20.5	I7.9	I8.8	23.4	22.4	I9.5	I7.0	I5.4	I7.9	I4.0	I6.2	I7.8	I7.2
23	24.2	I8.0	I5.6	I4.6	x	22.4	20.7	20.5	20.8	I9.0	23.7	2I.8	20.6	I8.6	I7.0	I8.I	I4.7	I9.0	I8.0	I8.6
24	23.0	I8.I	I4.5	I4.5	22.0	22.8	20.0	20.9	I7.0	I8.4	22.5	2I.2	I9.4	I7.8	I7.6	I8.I	I3.0	I6.8	I8.5	I6.9
25	23.6	I9.5	I5.0	I4.0	22.5	23.3	20.4	20.2	I7.I	I9.4	22.6	22.0	I9.7	I8.0	I7.0	I7.4	I2.7	I7.2	I6.5	I5.3
26	23.I	I9.3	I5.5	I6.5	22.8	23.2	20.3	I9.8	I9.2	I9.6	24.0	2I.8	20.2	I8.0	I8.8	I8.6	I4.5	I9.6	I9.8	I6.6
27	23.5	I8.6	I4.8	I6.0	22.8	23.0	I9.7	I8.5	I7.0	I9.0	23.6	20.6	I9.4	I7.0	I8.5	I8.4	I6.5	I6.4	20.4	I7.7
28	23.8	I8.5	I3.9	I5.0	22.8	24.0	I9.8	I8.8	I8.9	I8.4	23.9	22.9	I9.5	I8.4	I7.5	I8.2	I6.7	I7.0	I9.5	I8.0
29	25.0	I8.7	I3.9	I5.3	22.8	24.0	20.4	20.2	I9.8	20.7	24.2	2I.8	20.3	I8.4	I8.0	I8.0	I6.5	I9.0	20.2	22.8
30	24.7	I9.3	I5.2	**I5.8**	x	**24.4**	**20.5**	**20.5**	I9.0	I9.7	24.2	22.0	I9.9	I8.3	I9.8	I8.7	I4.9	20.2	2I.2	20.4
31	24.0	I7.5	I3.4	I4.I	22.2	23.5	20.2	20.0	I9.8	I8.8	23.4	2I.8	I9.4	I9.2	I8.8	I8.I	I5.0	2I.0	22.0	20.5

TEMPERATURES MAXIMA — JANVIER 1955.-

Dates	DOUALA	NKONG-SAMBA	DSCHANG	KOUNDJA	CAMPO	KRIBI	AMBAM	MOLOU-NDOU	LOMIE	SANGME-LIMA	EDEA	ESEKA	YAOUNDE	BATOURI	BETARE-OYA	YOKO	NGAOU-NDERE	ABONG-MBANG	GAROUA	MAROUA
1	30.6	28.2	26.I	28.8	29.2	28.8	26.8	25.3	26.5	26.5	32.0	28.3	28.0	29.0	29.6	27.3	28.7	27.0	32.I	29.6
2	3I.0	27.0	26.8	28.3	x	29.3	28.3	29.3	29.0	28.0	32.0	30.2	28.3	30.6	32.I	28.9	28.8	28.3	33.6	30.9
3	3I.5	28.6	26.5	28.9	30.0	29.4	29.5	30.6	30.3	27.8	32.6	3I.0	29.0	32.0	32.4	30.3	29.8	28.8	34.0	32.I
4	3I.6	29.0	27.8	29.6	30.I	29.5	30.2	3I.5	30.8	29.0	33.I	3I.2	30.0	33.3	33.I	30.8	30.I	29.4	35.0	32.7
5	3I.8	29.I	28.4	30.I	30.0	29.5	29.6	30.0	27.3	29.0	32.I	30.6	29.3	32.8	33.4	3I.5	30.4	29.6	35.2	32.2
6	3I.8	28.6	28.0	28.8	30.I	29.4	29.4	29.3	28.6	29.I	3I.6	30.6	28.7	3I.2	32.2	30.7	30.6	27.8	35.0	32.0
7	30.8	26.I	26.5	27.8	29.5	29.2	28.4	30.5	28.3	28.8	30.8	29.4	28.2	29.0	3I.6	29.5	29.5	27.2	34.5	32.I
8	28.8	26.7	24.6	26.I	28.0	28.5	28.3	32.0	29.6	28.9	29.5	28.0	26.7	32.0	3I.8	28.7	29.9	28.4	35.5	33.5
9	3I.0	27.0	28.7	30.4	x	29.2	28.6	26.0	27.6	29.0	3I.3	29.6	29.9	29.8	33.2	3I.I	3I.0	29.0	33.8	32.2
10	3I.5	27.2	27.0	29.8	30.0	29.2	29.5	28.9	29.6	30.0	32.I	3I.0	29.2	30.0	3I.4	3I.2	30.2	28.6	34.7	32.2
11	3I.2	27.2	26.0	29.7	30.0	29.0	28.8	30.5	28.5	27.8	3I.3	30.2	28.3	29.2	30.4	29.0	30.4	26.8	35.4	33.0
12	3I.2	27.0	27.0	29.3	30.I	29.I	29.2	27.3	24.5	28.8	32.3	30.6	29.2	25.2	30.4	29.7	29.9	29.6	33.9	30.3
13	3I.5	26.9	27.I	29.I	3I.0	30.0	30.2	29.8	27.8	29.5	32.6	3I.6	28.5	28.6	3I.6	30.2	29.6	26.4	34.3	30.5
14	3I.5	27.8	28.0	28.9	28.7	28.5	29.3	3I.8	29.4	29.2	29.7	29.4	27.7	30.7	32.8	30.3	3I.3	26.4	34.0	3I.2
15	29.5	26.0	25.0	27.9	29.8	28.8	28.2	33.0	27.0	29.6	30.5	29.2	29.I	30.3	32.8	30.3	28.8	27.3	33.0	3I.3
16	3I.0	26.9	26.0	29.6	x	29.0	28.2	28.6	28.6	28.6	3I.7	30.2	28.9	29.0	3I.3	29.6	29.5	28.2	33.0	30.8
17	30.6	26.5	25.5	27.9	29.7	27.8	26.5	29.6	29.0	27.0	3I.0	29.6	27.2	30.0	32.2	28.0	30.0	27.4	33.7	3I.8
18	3I.5	26.5	26.0	28.4	30.7	28.8	27.3	29.5	26.4	28.0	3I.7	30.2	28.5	28.6	30.6	28.8	28.4	26.8	33.5	32.3
19	3I.0	25.8	26.3	28.I	29.3	28.8	28.8	30.0	27.4	28.0	3I.6	29.2	28.0	28.I	28.0	28.5	28.0	26.7	32.I	28.8
20	3I.0	27.I	26.8	27.8	30.0	29.2	26.0	29.5	29.6	28.2	3I.0	29.5	27.0	33.6	3I.8	29.5	29.0	27.8	32.7	29.8
21	30.I	26.8	27.6	29.3	27.I	27.6	25.8	29.8	27.2	25.2	30.2	29.5	28.6	29.0	30.6	29.0	28.9	26.0	32.4	29.7
22	30.6	26.3	26.3	28.4	30.8	29.0	30.0	3I.6	3I.0	29.8	3I.2	30.2	28.9	3I.2	33.4	29.9	30.5	28.8	33.8	30.8
23	27.4	23.9	23.3	25.3	x	26.8	25.0	28.5	23.5	24.0	26.6	25.6	25.6	27.2	3I.2	29.9	28.9	26.4	33.7	32.I
24	3I.3	27.0	27.0	28.7	29.I	29.2	27.7	30.5	24.0	26.8	3I.0	29.0	27.4	27.I	27.8	27.6	28.4	26.4	33.5	32.4
25	3I.0	27.0	25.4	29.3	29.8	28.8	28.0	3I.5	29.5	26.0	3I.4	28.2	28.0	28.5	33.0	28.I	30.0	26.8	36.3	34.0
26	30.0	25.I	25.0	27.8	27.5	27.0	25.4	22.0	23.8	24.2	30.0	26.8	26.5	23.3	29.0	26.0	28.5	25.9	35.7	33.9
27	3I.3	26.0	24.5	26.8	29.8	29.6	29.8	33.5	29.5	27.4	30.9	29.6	25.9	28.5	3I.2	28.4	30.4	27.0	37.0	34.0
28	32.0	27.4	27.0	28.4	30.2	28.8	30.6	3I.7	30.I	29.8	33.5	3I.5	30.4	32.8	35.4	3I.5	3I.5	29.6	38.0	35.I
29	3I.3	27.4	27.9	30.2	29.8	29.0	27.2	30.3	28.5	27.0	3I.7	28.6	27.5	28.5	34.0	3I.2	33.3	28.8	38.5	35.4
30	30.0	26.6	24.9	30.I	x	29.4	30.6	28.0	28.2	28.7	3I.9	3I.2	29.5	28.9	3I.8	28.7	3I.5	28.4	38.I	36.3
31	30.6	27.4	25.5	30.I	30.5	29.0	29.2	29.6	28.4	28.5	32.8	30.6	29.I	27.0	3I.8	30.4	3I.8	26.8	38.7	37.4

STATIONS	TEMPERATURE DE L'AIR SOUS ABRI EN °C.										PRECIPITATIONS			
	Moy. MAX.	Moy. Min.	Tx+Tn / 2	Ecart à Moy.	MAX. Abs.	Min. Abs.	Moy. 00hTU	Moy. 06hTU	Moy. 12hTU	Moy. 18hTU	Total (mm)	Ecart à Moy.	Nbre de j.	MAX. 24 h.
DOUALA	30.8	23.3	27.1	0.0	32.0	21.4	24.3	23.7	29.8	27.0	38.7	- 11.4	8	12.4
EDEA	31.4	23.6	27.5	+ 0.3	33.5	22.5	-	24.2	30.6	27.5	8.0	- 37.7	4	4.2
NGAMBE	29.0	20.3	24.7	-	31.3	-	-	20.9	27.8	23.7	2.8	- 19.1	3	1.8
YABASSI	31.4	-	-	-	39.7	-	-	23.8	29.9	27.2	74.9	+ 26.9	4	40.3
BAFOUSSAM	25.9	14.6	20.2	- 0.6	28.0	13.4	-	15.1	24.4	20.3	9.4	- 2.7	2	8.3
DSCHANG	26.4	13.0	19.7	- 0.5	28.7	10.8	-	13.8	25.1	19.2	27.4	+ 4.8	2	24.4
NKONGSAMBA	27.0	18.2	22.6	- 0.2	29.1	16.9	-	19.0	25.9	22.4	14.9	+ 0.9	3	9.1
CAMPO	29.7	23.2	26.4	+ 0.1	31.0	22.0	-	23.6	29.1	26.9	71.5	- 40.1	14	41.2
KRIBI	28.9	23.9	26.4	- 0.2	30.0	22.4	-	24.2	28.4	27.2	205.9	+ 98.4	13	77.0
ABONG-MBANG	27.7	17.9	22.8	- 0.1	29.6	14.8	-	18.7	26.2	23.2	7.1	- 22.2	2	5.5
AMBAM	28.4	20.5	24.4	-	30.6	18.6	-	21.2	26.7	24.7	3.5	- 35.2	2	2.3
AYOS	28.4	18.6	23.5	-	30.3	17.0	-	19.3	26.6	23.6	20.0	- 3.0	1	20.0
EBOLOWA	29.2	20.3	24.7	+ 0.1	31.5	18.6	-	21.0	27.6	25.0	25.3	- 23.0	3	14.6
ESEKA	29.7	22.1	25.9	- 0.1	31.6	20.6	-	22.7	28.0	25.4	52.2	+ 22.1	3	50.8
LOLODORF	29.5	21.2	25.3	+ 0.1	31.7	19.9	-	21.5	27.8	24.9	4.0	- 40.2	3	2.1
LOMIE	28.1	18.4	23.2	+ 0.2	31.0	16.0	-	19.2	26.5	23.9	4.8	- 30.9	2	3.6
MOLOUNDOU	29.7	20.4	25.0	- 0.5	33.5	18.5	-	21.2	28.0	24.5	87.9	+ 37.1	5	58.0
SANGMELIMA	28.0	19.2	23.6	+ 0.2	30.0	16.6	-	19.8	26.1	24.3	67.2	+ 27.0	4	29.4
YAOUNDE	28.3	19.4	23.9	- 0.2	30.4	18.0	20.4	19.7	26.7	23.8	6.3	- 24.9	1	6.3
YOKADOUMA	28.4	-	-	-	32.0	-	-	18.5	26.9	23.8	10.2	- 17.3	2	8.0
BAFIA	31.1	19.4	25.3	- 0.3	33.5	16.8	-	20.3	28.9	26.6	0.0	- 13.7	0	0.0
BATOURI	29.5	16.8	23.1	- 0.2	33.6	14.1	19.5	18.0	27.5	23.8	90.2	+ 60.1	5	59.8
BATSCHENGA	31.0	-	-	-	-	-	-	20.3	28.4	25.4	0.0	- 15.2	0	0.0
BERTOUA	30.4	17.1	23.7	+ 0.3	34.6	14.4	-	18.4	28.7	24.2	43.5	+ 23.7	2	32.5
BETARE-OYA	31.6	16.1	23.9	-	35.4	13.4	-	17.5	28.4	25.4	0.0	- 11.8	0	0.0
NANGA-EBOKO	30.1	19.3	24.6	0.0	32.9	14.0	-	20.0	28.2	25.3	2.0	- 27.2	1	2.0
YOKO	29.5	18.1	23.8	- 0.2	31.5	15.9	-	18.6	27.6	23.6	0.0	- 17.4	0	0.0
BANYO	30.8	-	-	-	33.6	-	-	15.1	28.9	23.9	1.0	- 5.8	1	1.0
KOUNDJA	28.7	14.4	21.6	-	30.4	13.6	-	15.4	27.2	21.8	44.3	-	1	44.3
MEIGANGA	31.7	-	-	-	34.2	-	-	14.8	30.0	24.3	0.0	- 5.9	0	0.0
NGAOUNDERE	29.9	14.1	22.0	+ 0.3	33.3	12.0	17.2	14.4	28.2	22.2	0.0	- 4.5	0	-
TIBATI	32.5	-	-	-	35.6	-	-	14.7	30.5	24.9	0.0	- 6.1	0	-
GAROUA	34.7	18.6	26.6	+ 0.3	38.7	16.5	23.4	19.5	32.9	29.6	0.0	- 1.5	0	-
GUIDER	33.8	16.0	24.9	-	37.9	13.0	-	16.6	31.8	27.5	0.0	0.0	0	-
KAELE	33.2	17.9	25.6	-	37.9	16.0	-	18.8	31.2	26.9	0.0	0.0	0	-
MAROUA	32.3	17.3	24.8	-	37.4	14.5	-	18.2	30.6	26.4	0.0	-	0	-
MOKOLO	30.3	-	-	-	35.0	-	-	19.6	29.2	-	0.0	0.0	0	-
POLI	33.1	-	-	-	36.7	-	-	13.6	31.5	24.1	0.0	0.0	0	-

STATIONS	HUMIDITE RELATIVE EN %								TENSION DE VAPEUR				EVAPORATION (en mm)	NEB. TOT. MOY (06T)			
	Moy. MAX.	Moy. Min.	MAX. Abs.	Min. Abs.	Moy. 00hTU	Moy. 06hTU	Moy. 12hTU	Moy. 18hTU	Moy. 00hTU	Moy. 06hTU	Moy. 12hTU	Moy. 18hTU		00h TU	06h. TU	12h TU	18h TU
DOUALA	98	65	I00	58	97	98	70	85	29.5	28.7	29.3	30.3	56.5	5	6	6	5
EDEA	96	62	99	52	92	96	66	83	-	29.0	29.0	30.5	54.6	-	7	6	8
NGAMBE	-	-	-	-	-	96	69	88	-	23.7	25.8	25.8	45.3	-	6	6	6
YABASSI	-	-	-	-	-	97	67	84	-	28.6	28.3	30.3	58.2	-	8	7	7
BAFOUSSAM	96	36	I00	23	9I	84	42	63	-	I4.3	I2.9	I5.0	79.7	-	5	4	4
DSCHANG	96	39	I00	2I	9I	90	47	87	-	I4.2	I5.0	I9.I	-	-	4	4	6
NKONGSAMBA	97	63	I00	4I	94	90	69	9I	-	I9.8	23.0	24.7	5I.9	-	7	7	7
CAMPO	I00	75	I00	6I	-	99	78	87	-	28.8	3I.2	30.8	44.6	-	7	6	6
KRIBI	97	77	I00	70	-	96	79	84	-	29.0	30.6	30.3	57.7	-	5	5	5
ABONG-MBANG	-	-	-	-	-	97	64	85	-	20.9	2I.8	24.I	58.8	-	7	6	4
AMBAM	97	62	I00	48	-	97	70	83	-	24.4	24.5	25.8	56.I	-	8	6	5
AYOS	-	-	-	-	-	97	66	82	-	2I.7	23.0	23.9	-	-	8	6	5
EBOLOWA	95	58	I00	50	-	96	67	80	-	23.9	24.7	25.4	57.5	-	7	6	5
ESEKA	95	70	98	59	-	95	74	86	-	26.2	28.0	27.9	4I.4	-	8	8	8
LOLODORF	-	-	-	-	-	96	69	85	-	24.7	25.8	26.8	7I.2	-	7	6	6
LOMIE	-	-	-	-	-	98	77	92	-	22.0	26.6	27.3	-	-	7	6	5
MOLOUNDOU	-	-	-	-	-	95	69	87	-	23.9	26.I	26.7	-	-	8	6	5
SANGMELIMA	-	-	-	-	-	99	70	80	-	23.0	23.7	24.3	5I.0	-	7	6	4
YAOUNDE	99	56	I00	28	96	99	63	79	23.0	22.7	22.I	23.3	76.6	5	7	6	6
YOKADOUMA	-	-	-	-	-	97	68	87	-	20.7	24.I	25.7	53.0	-	7	6	4
BAFIA	-	-	-	-	-	97	57	68	-	23.I	22.7	23.7	I04.5	-	7	5	4
BATOURI	99	52	I00	23	96	98	58	80	2I.7	20.2	2I.3	23.6	73.5	2	6	5	3
BATSCHENGA	-	-	-	-	-	96	6I	75	-	23.6	23.6	24.3	70.0	-	8	6	7
BERTOUA	-	-	-	-	-	96	54	76	-	20.3	2I.3	23.0	-	-	6	5	3
BETARE-OYA	83	32	I00	I3	-	82	38	50	-	I6.4	I4.7	I6.2	-	-	5	4	4
NANGA-EBOKO	98	45	I00	27	-	95	57	72	-	22.2	23.7	24.3	86.9	-	7	6	4
YOKO	84	26	I00	I0	72	72	34	5I	-	I5.4	I2.5	I4.8	I78.4	-	7	5	6
BANYO	-	-	-	-	-	66	24	38	-	II.3	09.6	II.3	I86.6	-	3	3	3
KOUNDJA	90	28	99	I6	85	82	32	6I	-	I4.4	II.6	I5.9	I55.2	-	6	5	6
MEIGANGA	-	-	-	-	-	66	23	33	-	II.I	09.8	I0.0	I96.8	-	5	4	5
NGAOUNDERE	58	I8	92	I2	47	55	20	33	8.6	9.0	07.6	8.8	328.3	4	5	4	5
TIBATI	-	-	-	-	-	70	24	43	-	II.7	I0.5	I3.5	I78.8	-	5	4	4
GAROUA	42	II	64	9	27	37	I4	I9	7.8	08.4	06.5	07.8	25I.2	4	5	4	5
GUIDER	-	-	-	-	-	46	I8	26	-	08.7	08.5	09.5	-	-	4	3	3
KAELE	35	I5	42	9	-	3I	I6	22	-	06.7	07.3	07.8	446.2	-	4	3	3
MAROUA	36	I5	46	I0	-	32	I7	22	-	06.7	07.5	07.6	-	-	3	2	3
MOKOLO	-	-	-	-	-	2I	I2	-	-	04.8	04.9	-	-	-	4	2	-
POLI	-	-	-	-	-	65	I9	40	-	I0.I	8.8	I2.0	I98.5	-	3	3	3

JANVIER 1955.-

STATIONS	VENT DE SURFACE — VITESSE MOYENNE m/s. à 00hTU	à 06hTU	à 12hTU	à 18hTU	MAXIMUM DD	m/s.	Dates	PHENOMENES DIVERS (NOMBRE DE JOURS) ≡	=	∞	↳	⅋ (⅋)	▱	F	E
DOUALA	0.0	02	I.5	0.7	W	8	25	6	5	7	7	I3	5	0	0
EDEA	-	0.0	0.8	0.0	SW	3	11	3	0	0	3	6	7	0	0
NGAMBE	-	0.I	I.6	0.6	W	5	31	3	1	22	2	4	I7	0	0
YABASSI	-	0.0	2.I	0.I	SW	5	I8	I0	8	0	I	6	I	0	0
BAFOUSSAM	-	2.0	4.0	3.0	SW	6	6	2	0	25	5	2	6	0	0
DSCHANG	-	0.I	2.6	0.I	NE	I0	3	6	0	I7	0	2	29	0	0
NKONGSAMBA	-	0.0	3.9	0.7	SSW	8	29	3	0	0	0	3	2I	0	0
CAMPO	-	I.3	3.6	2.6	-	-	-	0	0	0	0	9	I2	0	0
KRIBI	-	0.0	I.4	I.6	SW	5	I7	0	0	0	0	I7	I2	0	0
ABONG-MBANG	-	0.I	I.5	0.I	E	9	23	I4	0	22	I	4	0	0	0
AMBAM	-	0.I	I.I	0.3	SW	4	22	2	0	0	2	9	0	0	0
AYOS	-	0.2	I.5	0.4	NW	5	25	20	0	6	I	3	0	0	0
EBOLOWA	-	0.0	0.7	0.8	W	4	3I	6	0	0	I	9	3	0	0
ESEKA	-	-	-	-	-	-	-	4	0	3I	0	0	0	0	0
LOLODORF	-	0.I	I.8	I.2	N	8	28-29	2I	0	0	5	I0	I	0	0
NOMIE	-	0.0	I.2	0.0	SE	5	26	I8	0	20	I	9	0	0	0
MOLOUNDOU	-	0.0	0.9	0.0	NW-E	I0	25-26	24	0	0	2	I8	0	0	0
SANGMELIMA	-	0.I	I.0	0.0	W	5	I9	I8	2	I0	2	9	3	0	0
YAOUNDE	I.9	0.5	I.6	I.4	-	-	-	I4	I	I3	4	3	0	0	0
YOKADOUMA	-	0.0	2.6	0.0	S	6	26	2I	0	I	0	7	4	0	0
BAFIA	-	0.0	2.8	2.2	S	I0	I6	I7	0	0	4	I	0	0	0
BATOURI	0.0	0.I	3.5	I.4	SE	II	5	I5	I	5	I	4	0	0	0
BATSCHENGA	-	0.6	4.8	0.8	SW	8	I7-I8	3	0	5	0	I	0	0	0
BERTOUA	-	0.3	I.8	0.I	W	4	9	9	0	0	2	I	0	0	0
BETARE-OYA	-	I.3	2.4	2.8	X	6	22	3	0	2	0	0	I	0	0
NANGA-EBOKO	-	0.I	2.2	0.2	NE	5	5-I2	I0	2	2	0	I	0	0	0
YOKO	-	2.0	3.4	2.5	XX	XX	XX	I0	6	3I	0	0	9	0	0
BANYO	-	0.0	I.8	0.I	E	9	3I	0	I	I3	0	2	0	0	0
KOUNDJA	-	I.I	3.I	0.9	E	8	6	0	0	0	I	2	8	0	0
MEIGANGA	-	0.5	4.0	2.2	N	I0	28	0	0	0	0	0	0	0	0
NGAOUNDERE	I.I	0.9	5.2	3.2	S	I4	26	0	0	0	0	0	0	0	0
TIBATI	-	0.0	3.I	0.0	NE	I0	3	I	I	22	0	0	0	0	0
GAROUA	2.8	2.3	3.0	2.8	NE	I2	6	0	0	5	0	0	0	0	0
GUIDDER	-	0.3	2.8	0.6	N	8	29	0	0	0	0	0	0	0	0
KAELE	-	3.0	3.5	2.8	N	I0	20	0	0	2	0	0	0	0	0
MAROUA	-	I.7	I.6	I.I	NE	6	5	0	0	3	0	0	0	0	0
MOKOLO	-	2.7	3.7	-	NE	7	29	0	0	4	0	0	0	0	0
POLI	-	0.2	2.6	0.0	SE	5	5	0	0	0	0	0	0	0	0

DUREE DE L'INSOLATION EN HEURES ET 1/10

Dates	DOUALA	CAMPO	YAOUNDE	YOKO	BATOURI	KOUNDJA	NGAOUNDERE	GAROUA
1	5.1	5.4	5.0	5.2	6.1	7.8	4.9	10.7
2	3.4	x	6.8	9.5	8.5	8.6	9.5	9.7
3	2.0	7.9	6.8	10.2	9.3	9.5	9.2	6.5
4	6.8	6.1	7.5	10.0	8.8	9.3	10.1	10.0
5	3.6	8.0	6.7	10.0	8.9	9.3	10.5	10.5
6	4.9	2.0	6.6	8.8	7.6	10.0	8.7	10.5
7	0.3	1.0	3.6	6.0	5.4	3.2	8.2	9.8
8	0.0	0.0	1.4	4.3	8.3	0.4	7.0	9.6
9	4.4	x	6.1	9.4	2.0	7.8	9.3	9.3
10	6.2	7.0	7.4	10.1	7.5	9.6	7.6	9.7
11	6.7	7.5	6.3	8.9	5.4	8.9	8.6	8.9
12	6.0	8.1	5.9	7.2	1.1	8.1	9.4	8.9
13	5.1	7.8	7.2	8.8	x	8.0	9.5	9.6
14	2.0	0.3	1.7	9.0	8.0	7.3	9.5	9.5
15	0.0	3.3	7.2	3.1	5.4	2.7	5.6	9.8
16	5.7	x	6.8	8.2	4.0	9.0	8.9	8.2
17	5.7	3.6	7.8	8.5	7.8	6.7	8.8	9.2
18	7.6	7.3	6.8	6.6	4.0	4.6	9.0	7.3
19	5.5	6.4	5.4	7.7	3.7	1.0	4.3	6.7
20	1.9	1.3	1.3	4.5	5.7	0.2	5.8	8.0
21	8.0	0.0	4.4	2.8	0.5	0.4	3.8	7.0
22	4.5	6.0	5.1	2.9	5.7	3.2	6.6	8.0
23	0.0	x	0.0	5.0	2.2	2.3	6.6	8.2
24	0.0	7.2	3.2	1.3	3.3	6.8	2.3	4.1
25	6.7	5.7	3.3	3.6	4.0	5.0	8.6	8.9
26	3.5	0.1	0.0	0.5	0.0	0.0	1.7	6.0
27	3.0	5.1	0.3	3.6	6.1	0.6	6.5	6.6
28	5.7	5.5	7.4	9.4	9.1	8.9	10.6	10.0
29	5.3	1.7	2.7	7.8	4.4	8.2	10.8	10.0
30	3.3	x	6.8	4.7	4.4	9.1	8.6	7.7
31	8.7	6.9	6.6	8.6	1.4	7.1	8.4	9.4

VENT EN ALTITUDE (Par Sondage)
DD : ROSE DE 36, V : m/s.

Dates	Heures TU	SOL DD	SOL V	KOUNDJA 1500 m. DD	KOUNDJA 1500 m. V	NGAOUNDERE 3000 m. DD	NGAOUNDERE 3000 m. V	GAROUA 5000 m. DD	GAROUA 5000 m. V
1	1405	09	02	10	04	06	02	15	04
2	1400	09	03	05	04	11	08	06	05
3	0610	09	01	05	05	08	10	10	13
4	0800	07	02	07	08	09	13	-	-
5	0510	00	00	09	07	08	12	-	-
6	1300	09	04	09	05	07	08	22	04
7	1405	09	05	07	07	08	11	17	06
8	0800	05	02	08	04	07	15	05	06
9	0800	32	01	03	05	09	10	09	08
10	1400	12	05	11	05	11	11	05	08
11	0700	22	02	36	02	12	10	03	07
12	0800	18	01	04	05	12	07	02	03
13	1405	09	03	09	10	13	10	02	08
14	0520	00	00	06	05	12	15	-	-
15	0805	27	01	03	02	09	10	-	-
16	0800	00	00	12	03	11	15	05	06
17	0805	22	02	08	04	12	09	13	05
18	1400	16	04	23	02	15	05	03	10
19	1400	09	02	10	04	10	07	05	07
20	0800	00	00	04	05	12	13	12	11
21	0800	09	02	04	07	11	09	12	07
22	1400	16	04	17	03	08	05	16	02
23	1345	16	02	14	02	08	07	04	08
24	0800	16	01	05	06	10	13	06	07
25	0800	00	00	12	04	12	13	-	-
26	0520	00	00	08	04	08	05	-	-
27	0800	29	03	29	03	12	09	14	03
28	1400	05	08	06	07	10	14	17	03
29	0805	27	02	06	06	09	15	-	-
30	0800	29	02	07	05	07	16	10	16
31	1400	09	03	06	07	09	10	08	17

VENT EN AITITUDE (Par sondage) DD : ROSE DE 36, V : m/s.

Dates	Heures TU	D O U A L A													
		SOL		500 m.		I000 m.		I500 m.		3000 m.		5000 m.			
		DD	V	DD	V	DD	V	DD	V	DD	V	DD	V		
1	0300	00	00	I4	05	29	04	35	02	07	II	-	-		
2	02I0	00	00	26	02	I7	0I	22	02	08	I4	-	-		
3	0800	00	00	36	04	02	09	09	03	-	-	-	-		
4	2000	00	00	24	09	22	05	06	0I	-	-	-	-		
5	08I0	00	00	05	0I	34	03	33	03	07	I8	-	-		
6	2000	00	00	23	07	30	02	05	0I	-	-	-	-		
7	0800	00	00	0I	03	35	03	02	03	-	-	-	-		
8	0800	00	00	0I	0I	04	0I	08	06	05	08	-	-		
9	0200	00	00	I9	02	02	04	33	I0	-	-	-	-		
10	0800	32	02	3I	02	33	02	32	04	I0	2I	-	-		
11	2000	00	00	23	03	3I	03	29	02	04	04	-	-		
12	2000	00	00	23	05	25	02	30	02	07	02	-	-		
13	0800	00	00	05	03	0I	03	30	03	-	-	-	-		
14	02I0	00	00	02	08	35	04	34	04	-	-	-	-		
15	2000	00	00	25	03	24	02	26	03	-	-	-	-		
16	0800	00	00	25	03	25	04	23	04	05	07	-	-		
17	2000	00	00	22	05	28	03	28	0I	09	02	-	-		
18	2000	00	00	23	07	28	03	3I	04	08	04	-	-		
19	2020	00	00	23	05	34	02	0I	04	06	I4	09	20		
20	20I0	00	00	25	06	32	03	07	02	07	II	II	20		
21	2000	00	00	29	02	36	04	06	09	09	I9	I3	I9		
22	0800	00	00	24	05	25	03	22	04	08	I0	-	-		
23	2000	00	00	24	03	20	02	34	03	I2	05	07	09		
24	2000	00	00	25	06	I8	03	II	0I	0I	0I	-	-		
25	2000	00	00	23	06	25	07	22	04	-	-	-	-		
26	0800	00	00	I9	04	29	04	34	06	09	07	-	-		
27	08I5	00	00	07	03	00	00	35	02	I2	08	-	-		
28	2000	00	00	22	06	25	02	II	02	3I	03	-	-		
29	0200	00	00	I9	07	22	03	30	03	-	-	-	-		
30	20I5	00	00	32	06	0I	06	03	07	II	06	-	-		
31	2000	23	02	2I	08	28	07	3I	04	-	-	-	-		

VENT EN ALTITUDE (par Sondage) DD : ROSE de 36, V : m/s.

Dates	Heures TU	BATOURI									
		SOL		1000 m.		1500 m.		3000 m.		5000 m.	
		DD	V	DD	V	DD	V	DD	V	DD	V
1	0200	00	00	04	05	06	03	09	06	-	-
2	0800	00	00	07	03	07	11	07	05	-	-
3	2000	00	00	21	04	02	02	05	10	-	-
4	0800	00	00	05	05	05	12	08	07	-	-
5	1400	14	02	14	03	06	02	07	06	-	-
6	0100	36	03	05	02	34	02	02	14	04	12
7	2000	00	00	21	06	14	04	05	03	-	-
8	0800	31	02	05	03	07	03	09	07	-	-
9	1345	18	04	36	02	03	03	02	05	-	-
10	1330	25	06	26	04	23	05	-	-	-	-
11	0805	31	04	27	09	28	03	30	03	-	-
12	1355	21	04	22	07	11	04	09	09	-	-
13	2000	00	00	24	05	12	03	10	04	-	-
14	1930	00	00	21	06	09	03	06	13	-	-
15	0150	00	00	30	05	30	02	04	07	-	-
16	2000	00	00	30	15	32	04	35	05	-	-
17	0200	00	00	24	06	26	03	10	08	-	-
18	1400	23	02	25	02	30	05	12	03	-	-
19	1330	23	02	00	00	03	06	14	05	-	-
20	0730	00	00	05	03	06	03	10	05	10	04
21	2000	00	00	03	02	03	05	07	06	-	-
22	0800	00	00	30	05	30	05	09	06	07	02
23	0200	04	03	02	06	30	03	31	06	-	-
24	0200	00	00	26	04	30	04	08	06	-	-
25	1400	20	07	26	04	26	03	09	07	-	-
26	0130	00	00	22	06	23	10	02	09	-	-
27	2000	00	00	25	07	21	05	03	08	-	-
28	0300	00	00	26	03	05	07	05	03	09	08
29	0200	00	00	25	10	25	12	36	03	-	-
30	2000	00	00	21	10	21	04	-	-	-	-
31	2000	18	03	19	18	20	18	34	03	-	-

VENT EN ALTITUDE (par Sondage) DD : ROSE DE 36, V : m/s.

GAROUA

Dates	Heures TU	SOL		500 m.		1000 m.		1500 m.		3000 m.		5000 m.	
		DD	V	DD	V	DD	V	DD	V	DD	V	DD	V
1	0800	14	02	07	04	12	04	05	06	30	04	13	04
2	0200	01	02	03	02	08	08	08	07	15	03	08	04
3	1400	05	05	07	03	05	05	08	07	11	05	08	05
4	2000	05	04	03	09	04	08	01	07	07	10	13	03
5	0800	05	03	05	05	07	09	11	06	07	08	09	03
6	0200	07	04	05	06	04	10	08	07	18	01	21	02
7	1400	03	05	11	03	07	03	05	05	06	03	16	04
8	2005	25	02	36	01	04	05	04	06	08	08	15	04
9	0200	22	03	33	04	36	01	03	07	08	05	21	01
10	0810	14	02	14	04	08	02	09	01	14	08	10	06
11	1400	29	03	28	02	25	03	29	02	17	03	16	07
12	2000	05	04	36	01	02	02	02	05	16	05	12	04
13	0800	14	01	36	02	06	03	09	01	16	03	09	03
14	0205	11	03	05	03	01	02	04	03	10	02	11	04
15	2005	34	03	27	03	30	04	35	08	05	07	-	-
16	1400	32	02	30	02	32	02	34	04	09	07	11	02
17	2000	32	03	30	09	29	09	32	02	31	04	32	03
18	0205	10	02	07	04	09	05	29	03	20	05	10	05
19	0200	09	03	02	02	36	03	34	01	31	03	11	04
20	0800	11	02	09	01	02	05	07	01	09	02	08	06
21	1400	27	02	33	02	30	01	33	03	04	02	15	07
22	0810	21	02	22	02	36	03	21	06	17	02	20	02
23	2000	31	03	32	03	33	03	36	03	16	07	-	-
24	2010	30	03	31	03	03	02	02	06	13	07	13	04
25	0207	09	03	32	02	27	04	18	03	13	09	11	04
26	0200	34	03	33	06	33	05	31	06	13	02	11	08
27	0810	29	08	28	09	30	08	33	06	12	07	15	11
28	2000	34	03	02	05	03	09	04	05	09	06	17	05
29	0200	02	02	04	05	04	10	05	14	11	10	32	01
30	0805	18	01	14	03	05	09	05	10	09	07	08	11
31	0200	29	04	29	09	32	06	04	04	08	09	08	09

JANVIER 1955.-

VENT EN ALTITUDE (par Sondage) DD : ROSE DE 36, V : m/s

Dates	Heures TU	YAOUNDE									
		SOL		1000 m.		1500 m.		3000 m.		5000 m.	
		DD	V	DD	V	DD	V	DD	V	DD	V
1	1400	08	02	30	03	04	08	05	07	-	-
2	2015	32	01	22	03	27	02	08	13	-	-
3	1405	04	03	07	03	07	04	09	13	-	-
4	1400	07	04	06	06	06	05	08	14	-	-
5	0225	27	02	27	05	27	06	06	15	-	-
6	2010	24	02	24	05	15	02	07	13	-	-
7	-	-	-	-	-	-	-	-	-	-	-
8	1400	16	02	22	03	07	02	08	17	-	-
9	1335	09	01	03	02	01	03	09	06	07	04
10	2010	27	05	27	09	02	05	-	-	-	-
11	2000	22	01	27	04	25	03	05	08	-	-
12	2000	00	00	28	04	18	03	07	07	-	-
13	1338	00	00	36	02	13	02	09	09	-	-
14	2005	00	00	27	05	00	00	05	10	-	-
15	0800	00	00	28	03	33	04	05	10	-	-
16	2000	27	01	27	05	27	05	07	08	-	-
17	0205	27	02	27	05	25	08	07	08	-	-
18	2013	24	05	26	09	26	10	02	05	-	-
19	1408	00	00	00	00	36	01	06	06	-	-
20	2015	00	00	27	02	07	05	08	05	-	-
21	1400	07	01	36	01	16	02	10	10	-	-
22	2010	24	01	26	05	26	07	08	06	07	04
23	-	-	-	-	-	-	-	-	-	-	-
24	2035	00	00	27	04	27	03	36	02	-	-
25	2010	27	02	25	05	24	04	12	07	07	13
26	-	-	-	-	-	-	-	-	-	-	-
27	1410	00	00	20	04	09	01	11	03	10	09
28	2100	27	03	27	05	23	03	09	02	-	-
29	1900	22	05	24	13	22	05	07	15	-	-
30	1330	27	07	28	04	29	06	-	-	-	-
31	2015	25	06	25	13	xx	xx	04	08	-	-

RENSEIGNEMENTS COMPLEMENTAIRES pour certains AERODROMES

DOUALA Altitude 13 m. JANVIER 1955.-

VENT AU SOL - Fréquence des Directions.-

Heures	N	NNE	NE	ENE	E	ESE	SE	SSE	S	SSW	SW	WSW	W	WNW	NW	NNW	Cal
00h TU	0	0	0	0	0	0	0	0	0	0	0	0	0	0	0	0	31
06h TU	0	0	0	0	0	0	0	0	0	1	0	1	0	0	0	0	29
12h TU	0	1	0	0	0	0	0	0	0	1	3	4	5	1	1	2	13
18h TU	0	0	0	0	0	0	0	0	0	1	5	2	1	0	0	0	22

VISIBILITE - Fréquence

Heures	< 50 m	< 200 m	< 500 m	< I km	< 2 km	< 4 km	< I0 km	< 20 km	< 50 km	≥ 50 km
00h TU	0	0	0	0	0	0	4	26	31	0
06h TU	0	0	2	4	6	14	28	31	31	0
12h TU	0	0	0	0	0	0	11	28	31	0
18h TU	0	0	0	0	0	0	7	25	31	0

Heures	Pression niveau Station	NUAGES BAS (Nébul.,de 5 à 7 Oct. Inclus)Fréq.des hauteurs < 50 m	< I00 m	< 200 m	< 300 m	< 600 m	< I000 m	< I500 m	< 2000 m	< 2500 m
00h TU	I008.8	0	0	0	0	6	9	9	9	9
06h TU	I009.4	0	0	0	0	9	11	11	11	11
12h TU	I008.5	0	0	0	0	1	12	12	12	12
18h TU	I007.8	0	0	0	0	3	4	4	4	4

NUAGES BAS (Nébulosité = 8 Octas) - Fréquence des hauteurs.-

Heures	< 50 m	< I00 m	< 200 m	< 300 m	< 600 m	< I000 m	< I500 m	< 2000 m	< 2500 m
00h TU	0	0	0	00	4	4	4	4	4
06h TU	0	00	0	0	2	3	3	3	3
12h TU	0	0	0	0	0	0	0	0	0
18h TU	0	0	0	0	1	1	1	1	1

RENSEIGNEMENTS COMPLEMENTAIRES pour certains AERODROMES

YAOUNDE Altitude 760 m. JANVIER 1955.-

VENT AU SOL - Fréquence des Directions

Heures	N	NNE	NE	ENE	E	ESE	SE	SSE	S	SSW	SW	WSW	W	WNW	NW	NNW	Cal.
00h TU	0	0	0	0	0	0	0	0	0	1	5	3	11	0	I	I	9
06h TU	0	0	0	0	0	0	0	0	2	0	I	I	2	0	I	0	24
12h TU	0	I	2	0	2	0	0	0	0	0	I	2	7	I	I	I	I3
18h TU	0	0	0	0	0	0	0	0	I	0	2	2	I0	I	0	0	I5

VISIBILITE - Fréquence

Heures	< 50 m	< 200 m	< 500 m	< I km	< 2 km	< 4 km	< I0 km	< 20 km	< 50 km	≥ 50 km
00h TU	0	0	0	0	0	I	I7	30	31	0
06h TU	0	2	4	7	9	I5	28	31	31	0
12h TU	0	0	0	0	0	0	I8	31	31	0
18h TU	0	0	0	0	0	0	I7	31	31	0

NUAGES BAS (Nébul., de 5 à 7 Oct. Inclus) Fréq. des hauteurs

Heures	Pression niveau Station	< 50 m	< I00 m	< 200 m	< 300 m	< 600 m	< I000 m	< I500 m	< 2000 m	< 2500 m
00h TU	926.5	0	0	4	4	I5	I5	I5	I5	I5
06h TU	927.I	0	0	2	2	6	6	6	6	6
12h TU	926.I	0	0	0	0	4	25	25	25	25
18h TU	925.3	0	0	0	0	2	4	4	4	4

NUAGES BAS (Nébulosité = 8 Octas) - Fréquence des hauteurs

Heures	< 50 m	< I00 m	< 200 m	< 300 m	< 600 m	< I000 m	< I500 m	< 2000 m	< 2500 m
00h TU	0	0	1	1	4	4	4	4	4
06h TU	2	2	5	6	I6	I6	I6	I6	I6
12h TU	0	0	0	0	2	2	2	2	2
18h TU	0	0	0	0	1	1	1	1	1

NGAOUNDERE Altitude 1.119 m. JANVIER 1955.-

VENT AU SOL - Fréquence des Directions

Heures	N	NNE	NE	ENE	E	ESE	SE	SSE	S	SSW	SW	WSW	W	WNW	NW	NNW	Cal.
00h TU	0	0	4	I	7	I	3	I	I	0	I	0	0	0	I	0	11
06h TU	I	I	4	I	4	0	2	0	2	0	I	0	0	0.	0?	0	I5
12h TU	I	2	I6	2	2	0	0	0	I	0	0	0	0	0	6	0	I
18h TU	I0	2	4	0	0	0	0	0	0	0	0	0	0	0	8	6	I

VISIBILITE - Fréquence

Heures	< 50 m	< 200 m	< 500 m	< I km	< 2 km	< 4 km	< I0 km	< 20 km	< 50 km	≥ 50 km
00h TU	0	0	0	0	0	0	0	6	31	0
06h TU	0	0	0	0	0	0	I	I0	30	I
12h TU	0	0	0	0	0	0	I	6	31	0
18h TU	0	0	0	0	0	0	0	7	31	0

Heures	Pression niveau Station	NUAGES BAS (Nébul., de 5 à 7 Oct. Inclus) Fréq. des hauteurs: < 50 m	< I00 m	< 200 m	< 300 m	< 600 m	< I000 m	< I500 m	< 2000 m	< 2500 m
00h TU	889.8	0	0	0	0	0	0	0	I	I
06h TU	890.3	0	0	0	0	0	I	I	I	I
12h TU	888.8	0	0	0	0	0	0	0	0	0
18h TU	888.6	0	0	0	0	0	0	0	0	0

NUAGES BAS (Nébulosité = 8 Octas) - Fréquence des hauteurs?-

Heures	< 50 m	< I00 m	< 200 m	< 300 m	< 600 m	< I000 m	< I500 m	< 2000 m	< 2500 m
00h TU	0	0	0	0	0	0	0	0	0
06h TU	0	0	0	0	0	0	0	0	0
12h TU	0	0	0	0	0	0	0	0	0
18h TU	0	0	0	0	0	0	0	0	0

RENSEIGNEMENTS COMPLEMENTAIRES pour certains AERODROMES

 GAROUA Altitude 249 m. JANVIER 1955.

V E N T A U S O L - Fréquence des Directions

Heures	N	NNE	NE	ENE	E	ESE	SE	SSE	S	SSW	SW	WSW	W	WNW	NW	NNW	Cal.
00h TU	3	3	3	2	6	5	I	0	0	0	I	I	I	2	I	2	0
06h TU	0	2	5	0	4	I	2	I	3	4	I	2	2	0	3	0	I
12h TU	0	2	9	0	3	2	2	0	0	I	I	0	5	4	0	2	0
18h TU	0	3	4	I	0	0	I	0	I	3	7	3	5	I	I	0	I

V I S I B I L I T E - F r é q u e n c e

Heures	< 50 m	<200 m	<500 m	< I km	< 2 km	< 4 km	< I0 km	<20 km	<50 km	≥50 km
00h TU	0	0	0	0	0	0	5	5	26	5
06h TU	0	0	0	0	0	0	4	4	27	4
12h TU	0	0	0	0	0	0	5	6	24	7
18h TU	0	0	0	0	0	0	4	5	25	6

Heures	Pression niveau Station	NUAGES BAS (Nébul., de 5 à 7 Oct. Inclus) Fréq. des hauteurs < 50 m	<I00 m	<200 m	<300 m	< 600 m	<I000 m	<I500 m	<2000 m	<2500 m
00h TU	982.3	0	0	0	0	0	0	0	0	0
06h TU	983.8	0	0	0	0	0	0	0	0	0
12h TU	981.7	0	0	0	0	00	0	0	0	0
18h TU	980.8	0	0	0	0	0	0	0	0	0

NUAGES BAS (Nébulosité = 8 Octas) - Fréquence des hauteurs

Heures	< 50 m	< I00 m	< 200 m	< 300 m	< 600 m	<I000 m	<I500 m	<2000 m	<2500 m
00h TU	0	0	0	0	0	0	0	0	0
06h TU	0	0	0	0	0	0	0	0	0
12h TU	0	0	0	0	0	0	0	0	0
18h TU	0	0	0	0	0	0	0	0	0

- TEMPERATURE ET VENT EN ALTITUDE - (1)

D O U A L A — JANVIER 1955

	Niveau 850mb. Altit. Moyenne (m.Géopot.) 1.491			Niveau 700mb. Altit. Moyenne (m.Géopot.) 3.140			Niveau 500mb. Altit. Moyenne (m.Géopot.) 5.858			Niveau 300mb. Altit. Moyenne (m.Géopot.) 9.695			Niveau 200mb. Altit. Moyenne (m.Géopot.) 12.481		
	Temp	VENT D	VENT V	Temp	VENT D	VENT V	Temp	VENT D	VENT V	Temp	VENT D	VENT V	Temp	VENT D	VENT V
1															
2	+186			+106			-054			-290			XXX		
3		07	04		09	I2		07	07		34	I0		09	04
4	+182	I0	04	+105	09	14	-059	09	04	-314	36	06	-502		
5		07	04		07	07		08	01		03	04		20	06
6	+204	06	03	+114	11	06	-050	22	03	-282	I6	07	-480	26	18
7		05	04		08	I3		14	05		I9	14		23	21
8	+190	xx	xx	+111	xx	xx	-082	10	03	-286	xx	xx	-427	23	03
9		20	04												
10	+188	27	02	+118	II	10	-062	05	05	-298	16	06	-480	23	13
11		27	02		10	05		06	07		25	08		29	13
12	+186	29	05	+122	11	07	-054	03	05	-280	22	07	-490	27	18
13		16	02		11	09		07	09		03	02		28	15
14	+196	09	02	+108	10	18	-054	(3	05	-274	26	06	-464	23	13
15		25	02		10	07		08	06		28	08		19	05
16	+194	33	03	+112	09	07	-060	09	07	-290	0I	02	-499	19	I0
17		28	02		11	04		08	07		17	04		18	05
18	+188	3I	03	+100	10	03	-034	06	10	-272	25	09	-487	12	09
19		36	02		09	05		03	09		27	11		24	10
20	+200	09	03	+136	10	11	-023	06	07	-259	23	12	-460	28	13
21		17	03		10	10		08	07						
22	+184	20	02	+103	10	06	-056	11	02	-295	29	14	-490	I8	I7
23		26	01		12	07		04	08		25	06		20	11
24	+171	34	03	+090	10	12	-074	06	10	-308	xx	xx	-526	16	04
25		30	02		14	08		01	07		22	03		10	07
26	+186	32	03	+110	08	05	-035	06	04	-272	33	11	-455	I6	13
27		3I	02		12	06		15	04		05	05		07	03
28	+210	08	04	+111	08	14	-056	10	05	-294	18	09	-479		
29		04	04		08	08		10	10		18	07		14	20
30	+175			+100			-069			-309					
31		04	05												

(1) - { Température en °C.
Vent : Rose de 36 et m/s.-

RESEAU PLUVIOMETRIQUE - JANVIER 1955.-
(Valeurs Mensuelles)

-:-:-

STATIONS	Total (mm)	Ecart à Moy.	Nbre de j.
I - COTIERE DU NORD -			
BONABERI-GARE	107.0	+ 63.3	4
BONABERI-SOLT.	125.6	-	5
DIZANGUE	41.0	- 1.7	2
DOUALA-DEIDO	133.9	+ 93.5	4
DOUALA-HOPITAL	72.6	+ 18.5	6
HAUT-PENJA	39.6	-	2
LOUM-CHANTIERS	45.0	+ 6.1	1
MANOKA	111.3	- 86.7	9
NYOMBE	73.4	-	2
YINGUI	3.5	-	2
* MBANGA	9.0	- 14.2	1
II - MONTAGNEUSE DE L'OUEST -			
BABADJOU	48.6	+ 35.7	2
BANGANGTE	0.0	- 10.5	0
BANGOA	0.0	-	0
BANSOA	0.0	- 12.3	0
BAZOU	0.0	-	0
NKONDJOCK	87.0	-	5
III - FORESTIERE DU SUD -			
AKONO	29.0	+ 6.0	1
AKONOLINGA	0.0	- 21.2	0
DJOUM	10.0	- 29.1	1
DOUME	59.5	-	3
EVODOULA	0.0	-	0
FANG-BILOUNG	1.5	-	1
MAKAK	28.3	+ 1.7	1
MBALMAYO(ETF)	18.1	-	2
-"-(ENSEIGN.)	18.0	- 7.5	2
METET	30.0	-	1
MESSAMENA	11.0	-	1
MINDOUROU	89.5	+ 68.2	2
MFOU	20.5	-	2
NGOULEMAKONG	3.0	- 22.2	1
NKOEMVONE	3.7	-	1
NKOLMETAM	0.7	- 31.8	1
NKOLBISSON	23.1	-	2
NYABESSAN	66.4	-	5
OBALA	0.0	- 19.3	0
OTELE	3.0	-	1
IV - DE LA SAVANE DU CENTRE -			
BATOURI	52.0	+ 17.9	4
BENGUE-TIKO	0.0	-	0
BOMBI	0.0	- 18.0	0
MANKIM	0.0	-	0
NACHTIGAL	0.0	- 18.8	0
NITOUKOU	5.0	-	-
NGUELEBOCK	104.3	-	4
NDIKINIMEKI	10.0	- 8.7	1
NTUI	0.0	- 11.3	0
SAA	3.5	- 10.5	1
V - PLATEAU DE L'ADAMAOUA -			
FOUMBOT	39.5	+ 29.2	2
KOUNDEN	3.3	-	2
MEIW-DERLE	19.6	+ 6.2	1
VI - D U N O R D -			
CHOLLIRE	0.0	-	0
Pt-FOUREAU	0.0	0.0	0
GAROUA (PTT)	0.0	-	6
GUETALE	0.0	0.0	0
L A M	0.0	-	0
LARA	0.0	-	0
MADA	0.0	-	0
MAROUA-AGRICL.	0.0	0.0	0
MORA	0.0	0.0	0
NDUKLA	0.0	-	0
REY-BOUBA	0.0	0.0	0
SAKDJE	0.0	-	0
YAGOUA	0.0	0.0	0

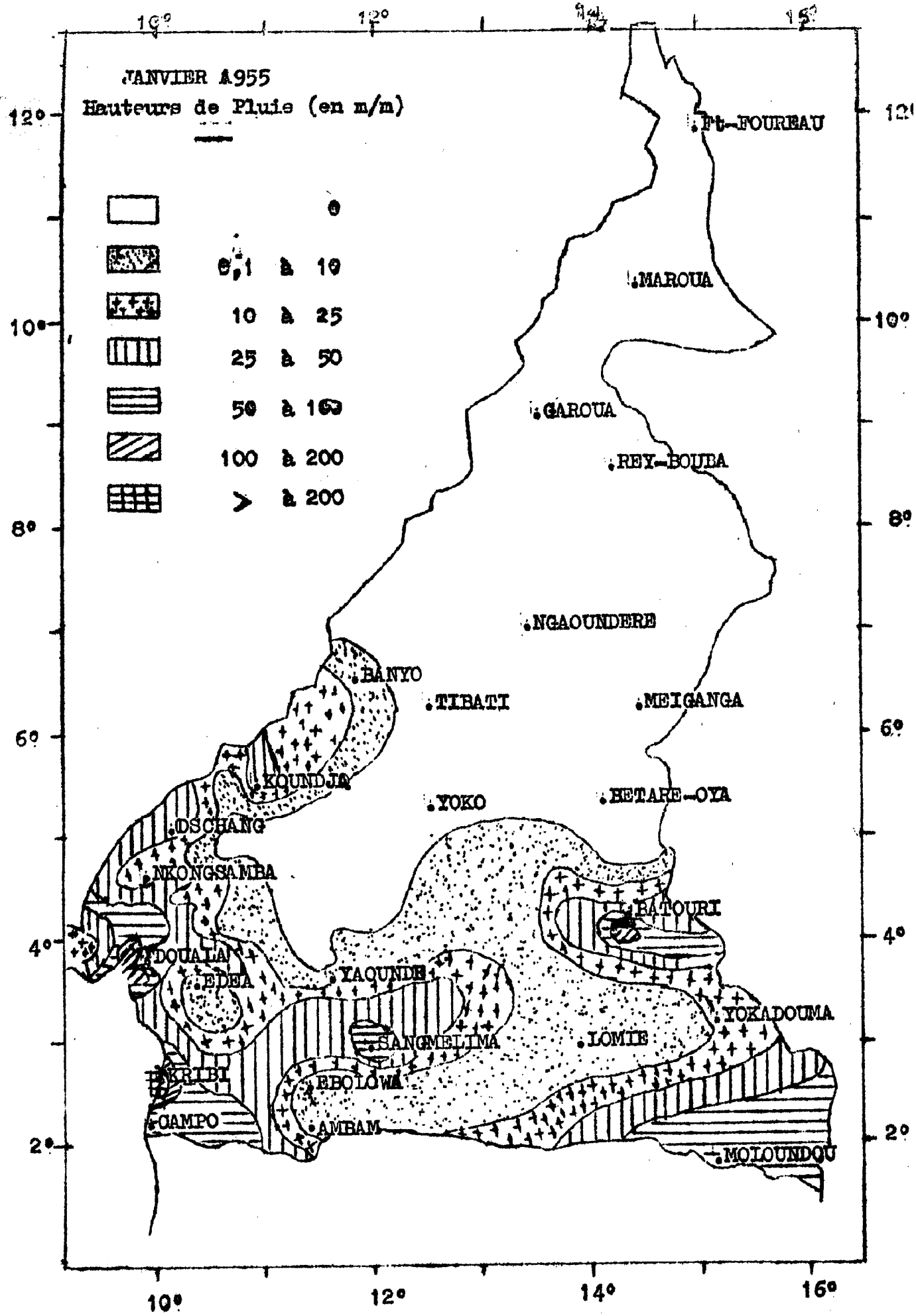
JANVIER 1955
Hauteurs de Pluie (en m/m)
0
0,1 à 10
10 à 25
25 à 50
50 à 100
100 à 200
> à 200
Ft-FOUREAU
MAROUA
GAROUA
REY-BOUBA
NGAOUNDERE
BANYO
TIBATI
MEIGANGA
KOUNDJA
YOKO
BETARE-OYA
DSCHANG
NKONGSAMBA
BATOURI
DOUALA
EDEA
YAOUNDE
YOKADOUMA
SANGMELIMA
LOMIE
KRIBI
EBOLOWA
CAMPO
AMBAM
MOLOUNDOU
12°
10°
8°
6°
4°
2°
10°
12°
14°
16°

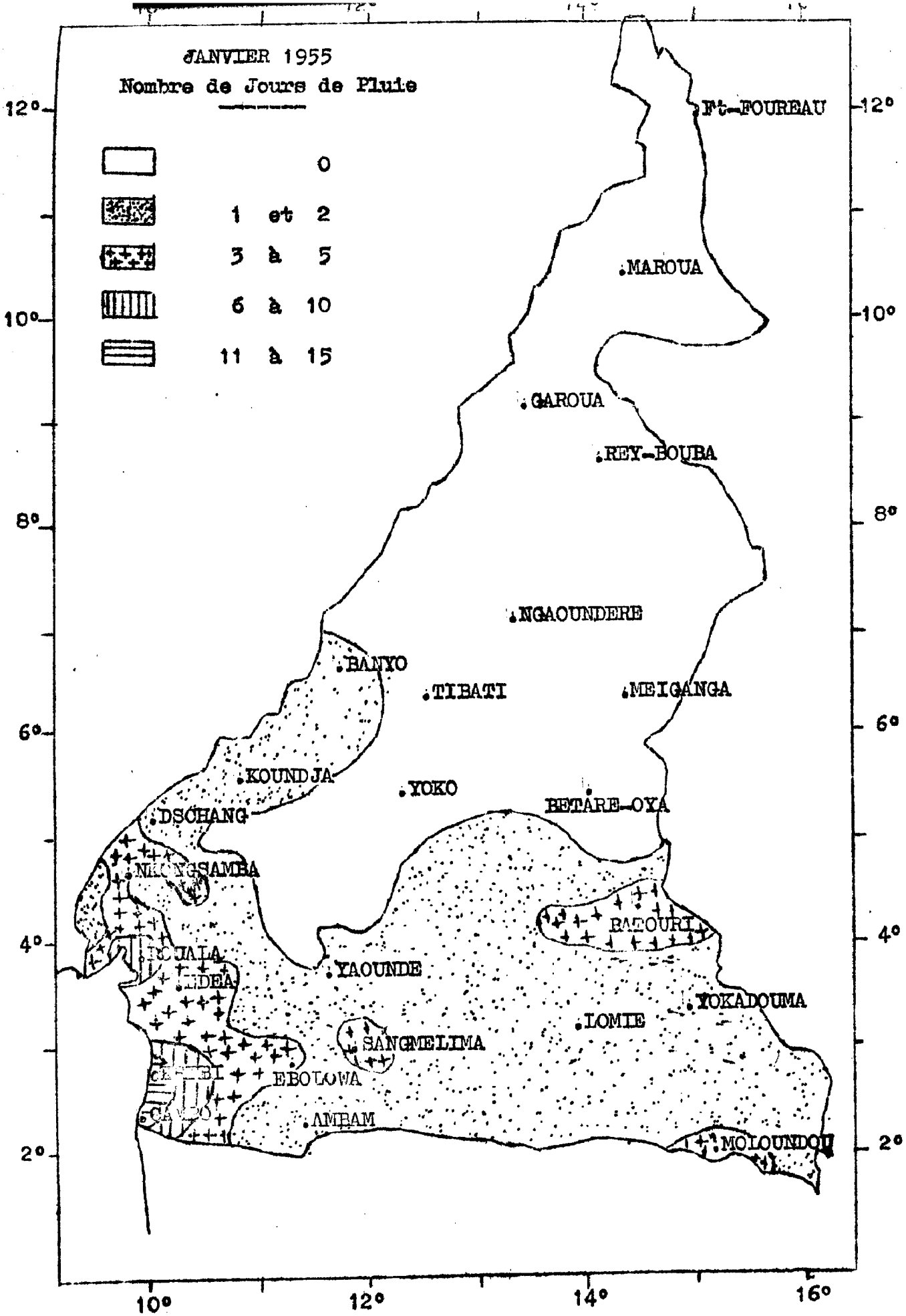
JANVIER 1955
Nombre de Jours de Pluie
0
1 et 2
3 à 5
6 à 10
11 à 15
Ft-FOUREAU
MAROUA
GAROUA
REY-BOUBA
NGAOUNDERE
BANYO
TIBATI
MEIGANGA
KOUNDJA
YOKO
BETARE-OYA
DSCHANG
BAFOURI
YAOUNDE
YOKADOUMA
LOMIE
SANGMELIMA
EBOLOWA
AMBAM
MOLOUNDOU
12°
10°
8°
6°
4°
2°
10°
12°
14°
16°

Cameroons (French). SERVICE MÉTÉOROLOGIQUE DU CAMEROUN

RÉSUMÉ MENSUEL DU TEMPS

FÉVRIER 1955

LIBRARY
AUG 19 1955
Imprimerie Commerciale - Douala
WEATHER BUREAU

RESUME MENSUEL DU TEMPS AU CAMEROUN - FEVRIER 1955

G E N E R A L I T E S

EVOLUTION DE LA SITUATION GENERALE

Les types de mauvais temps modéré qui, dans la deuxième quinzaine de Janvier, s'étaient manifestés - irrégulièrement d'ailleurs - sur le Sud s'y maintiennent jusque vers le 5 Février. Les pressions sont relativement basses sur la zone subéquatoriale jusque vers le parallèle du TCHAD, au sol et même parfois par places à des altitudes moyennes (1.500 à 2.000 mètres environ). Une telle situation favorise les rentrées d'air austral et de la mousson; celle-ci s'étend jusqu'au 5è parallèle avec, dans le Sud, une épaisseur de 1.200 à 1.500 mètres. Le Front Intertropical oscille entre les 5è et 7è parallèles se situant généralement à une latitude plus basse sur le CAMEROUN que sur la NIGERIA et le TCHAD.

Manifestations orageuses modérées mais très fréquentes sur le Golfe et la côte, localisées avec cependant une tendance à s'organiser en lignes de grains à propagation d'Est en Ouest dans l'intérieur Sud, beau temps dans le Nord et l'ADAMAOUA. Des brouillards matinaux sont observés au Sud du 6è parallèle principalement sur les pays montagneux du Nord-Ouest et de la Savane du Centre. Brume sèche assez dense sur le Sud de l'ADAMAOUA et la Savane du Centre mais, fait à noter, pas dans le Nord.

Du 5 au 20, prédominance très nette du ou des anticyclones Sahariens qui s'amplifient grandement, en hauteur en particulier, rejetant à des altitudes et à des latitudes élevées les vents d'Ouest associés aux dépressions de la zone tempérée et qu'on ne trouve, souvent, qu'à 5.000 ou 6.000 mètres vers le 15è parallèle. Aussi le CAMEROUN connait-il, à l'exclusion de la frange côtière, une sécheresse complète. La brume sèche, envahit fréquemment le ciel dans le Nord ; généralement dense, elle s'étale à l'Ouest du TCHAD, la NIGERIA, gagnant par moments le Sud; on l'a observée même en mer sur le Golfe. On peut penser qu'en l'occurrence, elle a été en relation avec la vigueur des vents de Nord-Est sur la zone tropicale Saharienne. La formation de vents de sable, à deux reprises le 9 et le 10 sur FAYA-LARGEAU, située dans une des zones les plus favorables à ce phénomène, en témoignerait.

Le Front Intertropical se tient généralement vers les 5è - 6è parallèles. Des brouillards matinaux se présentent encore dans le Centre et le Sud.

Du 20 à la fin du mois on assiste à une alternance fréquente des deux régimes précédents avec une activité orageuse, intermittente naturellement, localisée et modérée au Sud du 6è parallèle.

.../...

RESUME CLIMATOLOGIQUE

Absence complète de pluies dans le Nord, presque complète dans l'ADAMAOUA, la chose n'y est pas anormale pour la saison.

Dans le reste du Territoire, seuls le littoral de la baie du WOURI, la partie centrale de la région du MOUNGO et de très rares points isolés ont connu une pluviosité et une fréquence des orages normales; partout ailleurs on n'a recueilli que des hauteurs de pluie inférieures à la moyenne et, en général, remarquablement faibles par rapport à celle-ci. Les déficits les plus importants ont été enregistrés à BANYO (pas de pluie contre 24 mm en moyenne), LOLODORF (6 mm contre 69) EBOLOWA (17 contre 66) etc ..., pour ne citer que les cas les plus marquants.

N . B .-

1°/- Signification des signes conventionnels (page 8)

≡ Brouillard visibilité < I km.

= Brume humide I km, ⩽ visibilité < 2 km.

∞ Brume sèche visibilité < 5 km.

↯ Eclair

K Orage

(K) Tonnerre entendu

∽ Rosée

⁄ Vent ⩾ I6 m/s.

⁄ Vent ⩾ 2I m/s.

2°/- Vent en altitude (pages 9 à I3) -
L'heure indiquée est celle du début du sondage -

3°/- Valeurs pluviométriques (pages 6 et 19) -

L'Ecart à la moyenne n'est indiqué que pour les stations dont le nombre d'années d'observations est supérieur ou égal à Dix.

4°/- Renseignements complémentaires pour certains Aérodromes (pages I4 à I7)

Les fréquences sont exprimées en nombre de jours

-:-:-:-:-

HAUTEURS DES PRECIPITATIONS (en mm et 1/10) FEVRIER 1955.-

Dates	DOUALA	NKONG-SAMBA	DSCHANG	KOUNDJA	CAMPO	KRIBI	AMBAM	MOLOUNDOU	LOMIE	SANG-MELIMA	EDEA	ESEKA	YAOUNDE	BATOURI	BETARE-OYA	YOKO	NGAOUNDERE	ABONG-MBANG	GAROUA	MAROUA
1	3.0	-	-	7.0	9.5	45.8	6.6	-	0.9	II.3	7.0	6.3	I9.6	-	-	-	-	0.5		
2	-	II.I	7.I	-	I4.3	-	I2.I	-	-	5.5	-	1.4	-	-	-	-	-	-		
3	II.6	2.6	-	-	0.5	51.9	4.0	-	0.9	4.0	8.6	37.8	43.4	-	3.I	4.I	-	-		
4	3.7	-	1.2	-	-	4.I	-	-	-	-	-	0.2	-	-	-	-	-	-		
5	-	-	-	-	-	-	-	-	-	-	-	-	-	-	-	-	-	-		
6	-	-	-	-	-	1.4	-	-	0.5	10.2	-	2.8	-	-	-	-	-	26.9		
7	0.2	-	-	-	0.2	-	1.2	-	-	0.3	-	-	-	-	-	-	-	3.I		
8	-	-	-	-	-	-	-	-	-	-	-	-	-	-	-	-	-	-		
9	1.0	-	-	-	8.5	-	-	-	-	-	-	-	-	-	-	-	-	-		
10	-	-	-	-	-	-	-	-	-	-	-	-	-	-	-	-	-	-		
11	-	-	-	-	-	-	-	-	-	-	-	-	-	-	-	-	-	-		
12	-	-	-	-	-	-	-	-	-	-	-	-	-	-	-	-	-	-		
I3	0.2	-	-	-	4.9	-	-	-	-	-	-	-	-	-	-	-	-	-		
I4	5.I	-	-	-	0.4	-	-	-	-	-	-	-	-	-	-	-	-	-		
I5	-	-	-	-	-	-	-	-	-	-	-	-	-	-	-	-	-	-		
I6	-	-	-	-	0.3	-	-	-	-	-	-	-	-	-	-	-	-	-		
I7	-	-	-	-	-	-	-	-	-	2.3	-	-	-	-	-	-	-	-		
I8	I6.5	-	-	-	-	-	-	-	-	-	-	-	-	-	-	-	-	-		
I9	-	3.0	-	-	0.5	25.2	-	-	-	-	-	-	-	-	-	-	-	-		
20	0.8	-	-	-	-	-	-	2.8	-	-	1.0	-	-	-	-	-	-	-		
21	-	-	-	-	-	-	-	-	-	-	-	-	-	-	-	-	-	-		
22	-	-	-	-	-	-	-	2.6	I9.I	-	-	-	-	-	-	-	-	43.2		
23	0.5	-	-	-	8.7	-	I7.4	-	0.4	20.0	-	-	-	22.I	-	-	-	1.5		
24	-	I6.2	-	-	-	-	-	1.3	-	-	1.3	-	-	-	-	-	-	-		
25	-	-	-	-	-	-	-	7.7	-	-	-	-	-	-	-	-	-	-		
26	2.6	-	-	-	0.2	-	-	-	-	-	-	-	-	-	-	-	-	-		
27	1.7	4.4	-	-	28.4	-	-	-	-	-	-	-	-	-	-	-	-	-		
28	-	-	-	-	7.4	2.7	-	2.2	-	7.3	-	-	-	9.5	3.0	27.2	-	-		

Pas de Plui
Pas de Plui

Blank page retained for pagination

TEMPERATURES MAXIMA — FEVRIER 1955.-

Dates	DOUALA	NKONG-SAMBA	DSCHANG	KOUNDJA	CAMPO	KRIBI	AMBAM	MOLOU-NDOU	EOMTE	SANGME-LIMA	EDEA	ESEKA	YAOUNDE	BATOURI	BETARE-OYA	YOKO	NGAOUNDE-RE	ABONG-MBANG	GAROUA	MAROUA
1	28.7	25.2	24.2	29.0	30.2	29.0	26.2	29.5	28.2	28.6	27.5	23.4	23.0	30.7	31.6	28.0	28.2	26.8	36.3	36.6
2	30.0	33.0	28.0	30.1	29.5	28.2	31.6	32.2	30.9	30.5	30.7	29.6	30.2	30.2	32.0	32.3	33.0	30.4	38.2	36.6
3	25.4	24.6	26.0	28.1	26.8	26.5	29.5	33.0	30.5	29.8	25.6	27.0	28.8	31.0	32.8	29.6	32.6	29.4	39.6	37.8
4	29.5	25.4	28.5	29.9	29.7	28.2	26.3	29.2	27.4	29.1	29.6	29.2	28.1	30.3	33.0	30.0	32.8	29.0	39.9	36.5
5	30.5	27.2	26.0	29.8	30.1	28.8	28.0	32.0	29.8	27.5	32.7	30.7	28.6	28.5	31.9	30.6	32.5	26.4	38.3	35.2
6	30.5	27.1	27.5	29.3	-	28.8	29.2	32.1	27.1	29.0	32.0	30.7	28.2	27.5	31.3	30.5	31.4	26.8	37.0	34.8
7	30.9	27.4	27.6	27.8	30.2	29.4	24.2	28.3	25.5	26.9	32.5	30.2	25.8	28.2	29.6	27.9	30.0	24.3	37.5	34.2
8	31.0	27.8	27.8	28.7	30.0	28.6	28.8	32.4	26.7	28.5	32.0	30.0	28.8	27.6	31.3	30.8	30.0	27.8	35.0	33.0
9	31.7	27.0	25.5	29.5	30.8	29.0	29.3	30.8	27.2	29.0	32.5	29.5	29.0	27.7	29.2	29.7	27.0	27.6	34.3	30.6
10	30.0	25.5	25.6	27.3	29.5	28.4	28.6	27.5	27.5	28.6	30.7	28.6	27.2	29.0	30.8	29.3	27.5	28.2	33.1	30.1
11	31.5	26.6	27.0	29.4	30.0	29.4	28.1	29.2	27.4	27.0	32.7	30.6	28.2	29.2	31.4	31.1	30.5	27.2	32.3	31.0
12	31.3	27.4	27.6	29.3	30.1	29.4	30.8	32.7	26.7	29.9	32.6	30.7	28.7	29.5	32.6	30.7	30.5	25.4	34.8	33.8
13	32.0	27.5	28.1	30.1	-	29.8	29.3	33.0	26.4	29.4	33.0	31.0	29.9	29.5	33.8	31.3	30.6	28.0	36.0	33.8
14	32.2	28.1	27.8	30.5	30.5	30.0	31.0	33.5	29.4	30.5	33.0	31.0	30.1	30.1	33.5	32.0	32.0	27.6	37.2	34.7
15	31.6	28.0	25.1	30.7	30.0	29.9	29.0	33.4	29.1	28.3	33.2	29.6	29.0	30.5	32.3	32.4	32.0	30.2	38.0	36.8
16	31.6	28.0	26.0	31.1	31.1	30.0	31.2	33.0	29.6	29.8	33.7	32.0	31.0	30.0	34.2	32.0	31.8	29.7	39.3	36.1
17	31.8	28.5	27.1	30.5	30.9	30.0	30.7	31.8	29.9	29.5	33.6	32.0	29.0	28.2	29.6	30.1	32.5	29.0	38.2	37.1
18	32.7	28.1	27.5	31.8	30.8	30.3	31.0	33.4	28.9	30.4	33.8	32.4	31.0	27.4	31.3	29.8	31.6	28.4	38.8	36.2
19	31.4	28.7	27.0	31.8	31.3	30.0	31.5	34.0	25.8	29.5	33.4	32.6	29.6	28.9	32.4	30.0	33.5	28.7	40.6	38.3
20	32.0	28.8	26.4	31.8	-	29.6	30.0	32.0	29.9	30.4	33.8	32.2	31.4	30.3	33.5	32.7	32.0	30.2	39.0	37.1
21	32.5	29.1	27.0	31.2	31.5	30.0	31.0	33.8	29.4	30.8	34.5	30.5	30.5	29.5	33.4	32.8	32.0	28.6	39.0	36.9
22	31.0	28.7	28.3	31.2	30.8	30.0	29.8	33.7	29.3	30.5	33.0	32.0	29.5	31.0	32.3	31.2	32.4	29.9	40.7	38.1
23	31.9	27.8	28.0	30.1	30.6	30.6	22.3	30.5	25.9	26.5	33.6	30.7	27.6	26.6	27.2	26.7	31.5	24.0	40.0	37.9
24	31.2	27.6	27.2	31.4	30.1	29.0	29.2	34.0	30.2	29.6	32.5	31.0	29.7	30.4	33.4	31.3	32.5	29.2	38.5	37.0
25	30.0	24.7	24.5	29.3	30.8	30.0	29.5	32.0	30.2	29.7	30.5	31.8	29.5	27.0	33.6	30.5	32.0	28.4	38.6	37.1
26	32.5	27.8	28.0	31.8	30.8	30.0	31.4	33.6	29.3	31.2	34.8	33.2	30.9	27.4	32.3	32.5	32.0	27.8	39.1	37.1
27	31.7	28.2	27.0	32.3	-	29.5	29.8	31.0	29.1	30.1	33.6	32.2	31.4	28.2	32.0	31.7	33.4	28.8	40.2	38.3
28	32.6	26.6	25.4	31.0	30.5	29.8	30.5	32.7	31.3	30.7	32.7	31.6	29.5	31.6	33.8	32.0	34.0	31.1	40.0	39.1

STATIONS	TEMPERATURE DE L'AIR SOUS ABRI EN °C.										PRECIPITATIONS			
	Moy. MAX.	Moy. Min.	Tx+Tn / 2	Ecart à Moy.	MAX. Abs.	Min. Abs.	Moy. 00hTU	Moy. 06hTU	Moy. 12hTU	Moy. 18hTU	Total (mm)	Ecart à Moy.	Nbre de j.	MAX. 24 h.
DOUALA	31.1	23.8	27.4	0.0	32.7	20.1	25.1	24.1	30.1	27.2	46.9	- 43.3	12	16.5
EDEA	32.3	23.4	27.8	+ 0.2	34.5	20.1	-	24.1	30.7	27.5	17.9	- 49.7	4	8.6
NGAMBE	29.6	-	-	-	32.0	-	-	21.4	28.0	24.2	16.4	- 42.7	4	8.7
YABASSI	32.0	-	-	-	33.9	-	-	24.3	30.3	27.2	30.4	- 27.6	4	17.2
BAFOUSSAM	27.8	15.0	21.4	+ 0.1	30.2	13.8	-	15.3	26.0	21.3	86.0	+ 49.3	2	71.0
DSCHANG	26.9	14.3	20.6	- 0.1	28.5	10.8	-	14.4	25.8	19.9	8.3	- 42.1	2	7.1
NKONGSAMBA	27.2	18.6	22.9	- 0.3	29.1	16.7	-	19.5	26.0	22.6	37.3	- 23.5	5	16.2
CAMPO	30.3	22.6	26.4	-	-	-	-	23.1	29.4	26.7	83.8	- 62.8	13	28.4
KRIBI	29.4	23.5	26.4	- 0.5	30.6	20.0	-	24.0	28.6	27.2	131.1	- 1.7	6	51.9
ABONG-MBANG	28.1	17.8	23.0	- 0.6	31.1	15.5	-	19.3	25.9	24.3	75.2	+ 17.7	5	43.2
AMBAM	29.2	20.3	24.7	+ 0.5	31.6	17.8	-	20.9	27.0	25.4	41.3	- 30.8	5	17.4
AYOS	29.5	19.0	24.3	-	32.0	15.9	-	19.9	26.9	24.6	28.7	- 23.9	3	20.3
EBOLOWA	30.1	20.2	25.1	+ 0.4	32.4	17.0	-	20.6	28.2	26.0	16.7	- 49.1	4	9.5
ESEKA	30.6	21.8	26.2	- 0.1	33.2	18.4	-	22.5	28.4	25.6	48.5	- 2.0	5	37.8
LOLODORF	30.2	21.0	25.6	+ 0.3	32.2	17.9	-	21.4	27.9	25.1	6.3	- 66.0	3	4.3
LOMIE	28.5	18.5	23.5	- 0.1	31.3	15.5	-	19.2	26.6	24.7	21.8	- 39.6	5	19.1
MOLOUNDOU	31.9	20.8	26.4	+ 0.5	34.0	19.2	-	21.8	30.4	25.7	16.6	- 67.1	5	7.7
SANGMELIMA	29.3	19.3	24.3	+ 0.4	31.2	16.3	-	19.8	26.5	24.7	34.9	- 9.9	-	20.0
YAOUNDE	29.1	19.3	24.2	- 0.3	31.4	16.5	20.6	19.8	27.3	24.1	63.0	- 5.4	2	43.4
YOKADOUMA	30.4	-	-	-	32.5	-	-	19.1	28.5	25.2	14.4	- 33.5	4	12.2
BAFIA	32.4	20.9	26.6	+ 0.4	35.3	18.4	-	21.8	29.2	27.6	23.3	- 15.1	3	20.0
BATOURI	29.1	17.7	23.4	- 0.9	31.6	15.2	20.4	18.7	27.1	24.3	41.7	- 24.1	4	22.1
BATSCHENGA	31.6	-	-	-	34.0	-	-	20.7	28.5	25.6	48.9	- 11.8	3	25.7
BERTOUA	30.5	-	-	-	34.4	-	-	19.0	28.1	24.6	12.7	- 40.1	1	12.7
BETARE-OYA	32.0	17.0	24.5	+ 0.2	34.2	13.0	-	18.7	28.3	26.8	6.1	- 21.5	2	3.1
NANGA-EBOKO	31.1	20.4	25.7	+ 0.6	33.4	17.0	-	21.3	28.5	26.9	41.6	+ 2.0	3	37.8
YOKO	30.7	18.2	24.4	+ 0.1	32.8	16.6	-	18.6	28.4	25.2	31.3	+ 5.5	2	27.2
BANYO	32.4	-	-	-	34.5	-	-	16.7	30.2	25.5	0.0	- 23.5	0	-
KOUNDJA	30.2	14.8	22.5	-	32.3	12.9	-	15.7	28.4	23.2	7.0	- 52.5	1	7.0
MEIGANGA	33.1	-	-	-	35.2	-	-	16.0	30.4	25.5	0.0	- 8.9	0	-
NGAOUNDERE	31.5	14.5	23.0	+ 0.1	34.0	12.0	18.6	15.3	29.7	24.3	0.0	- 1.2	0	-
TIBATI	34.1	-	-	-	-	-	-	15.4	31.8	26.1	0.0	- 15.2	0	-
GAROUA	37.8	20.3	29.1	+ 0.6	40.7	16.6	26.0	21.9	35.6	33.0	0.0	- 0.4	0	-
GUIDER	37.0	18.0	27.5	-	39.5	15.8	-	19.0	34.6	30.9	0.0	- 0.7	0	-
KAELE	36.9	20.6	28.7	-	40.0	16.2	-	21.4	34.4	30.2	0.0	- 1.6	0	-
MAROUA	35.8	20.0	27.9	-	39.1	16.9	23.3	21.0	33.6	29.6	0.0	-	0	-
MOKOLO	33.3	20.6	26.9	-	36.2	15.6	-	22.1	31.6	-	0.0	- 1.2	0	-
POLI	35.8	13.7	24.7	-	38.4	10.0	-	15.0	33.9	27.3	0.0	- 1.9	0	-

FEVRIER 1955.-

STATIONS	HUMIDITE RELATIVE EN %								TENSION DE VAPEUR				EVAPORATION (en mm)	NEB. TOT. MOY (OCT)			
	Moy. MAX.	Moy. Min.	MAX. Abs.	Min. Abs.	Moy. 00hTU	Moy. 06hTU	Moy. 12hTU	Moy. 18hTU	Moy. 00hTU	Moy. 06hTU	Moy. 12hTU	Moy. 18hTU		00h TU	06h. TU	12h TU	18h TU
DOUALA	98	64	99	54	94	97	68	83	30.0	29.1	29.0	30.0	57.2	6	7	6	5
EDEA	98	59	100	52	-	95	64	81	-	28.5	28.2	29.7	59.2	-	7	5	6
NGAMBE	-	-	-	-	-	98	68	87	-	25.0	25.7	26.3	46.9	-	7	6	6
YABASSI	-	-	-	-	-	96	66	82	-	29.2	28.4	29.6	57.9	-	8	6	6
BAFOUSSAM	96	31	100	22	-	87	37	67	-	15.1	12.4	17.0	96.8	-	4	3	4
DSCHANG	98	43	100	20	-	96	49	85	-	15.7	16.3	19.7	-	-	6	4	6
NKONGSAMBA	97	67	100	57	-	94	70	89	-	21.2	23.5	24.4	46.1	-	7	7	7
CAMPO	100	72	100	63	-	99	75	85	-	27.9	30.8	29.8	-	-	7	6	6
KRIBI	96	74	100	69	-	95	77	82	-	28.3	30.1	29.6	63.7	-	4	4	4
ABONG-MBANG	-	-	-	-	-	97	69	81	-	21.7	23.0	24.6	57.2	-	8	6	2
AMBAM	97	62	100	48	-	96	67	77	-	23.7	23.9	24.9	69.5	-	8	6	4
AYOS	-	-	-	-	-	95	57	76	-	22.0	20.2	23.5	-	-	8	6	5
EBOLOWA	97	55	100	44	-	96	63	74	-	23.3	24.1	24.9	62.4	-	7	6	5
ESEKA	95	65	98	54	-	95	72	84	-	25.8	27.9	27.6	48.5	-	8	8	8
LOLODORF	-	-	-	-	-	96	66	82	-	24.5	24.8	26.2	84.9	-	8	7	5
LOMIE	-	-	-	-	-	97	76	91	-	21.5	26.4	28.3	-	-	7	5	5
MOLOUNDOU	-	-	-	-	-	94	58	81	-	24.5	25.2	26.7	-	-	8	5	4
SANGHELIMA	-	-	-	-	-	97	69	79	-	22.4	23.9	24.6	52.9	-	7	6	4
YAOUNDE	99	53	100	42	95	98	63	78	23.1	22.7	22.9	23.4	76.0	6	6	6	5
YOKADOUMA	-	-	-	-	-	96	61	80	-	21.2	23.7	25.7	64.2	-	6	5	3
BAFIA	-	-	-	-	-	96	60	67	-	25.1	24.3	24.7	116.2	-	8	5	4
BATOURI	99	58	100	40	96	99	68	81	23.0	21.3	24.4	24.6	165.2	3	6	5	3
BATSCHENGA	-	-	-	-	-	94	62	69	-	22.9	24.1	22.6	71.3	-	7	5	6
BERTOUA	-	-	-	-	-	97	60	76	-	18.4	22.8	23.5	-	-	6	5	3
BETARE-OYA	90	32	100	12	-	89	47	47	-	19.1	18.1	16.5	-	-	7	4	4
NANGA-EBOKO	97	44	100	31	-	93	58	66	-	23.5	22.6	23.4	88.2	-	8	5	2
YOKO	92	30	100	11	-	91	36	48	-	19.5	13.9	15.4	151.5	-	6	4	4
BANYO	-	-	-	-	-	62	22	34	-	11.8	09.4	11.1	215.4	-	4	3	3
KOUNDJA	90	28	99	16	-	82	30	54	-	14.6	11.6	15.3	168.4	-	5	4	5
MEIGANGA	-	-	-	-	-	74	24	28	-	13.5	10.4	09.1	214.4	-	4	3	3
NGAOUNDERE	53	13	91	9	36	49	15	25	07.7	08.5	06.3	07.6	380.6	2	5	3	4
TIBATI	-	-	-	-	-	74	21	34	-	12.9	09.9	11.5	156.6	-	4	3	3
GAROUA	35	9	57	<9	18	28	11	13	06.0	07.3	06.4	06.5	254.2	3	4	3	4
GUIDER	-	-	-	-	-	37	16	22	-	08.1	08.8	09.8	-	-	3	2	2
KAELE	-	-	-	-	-	23	13	17	-	09.9	07.1	07.3	520.5	-	2	2	3
MARCUA	31	12	39	<9	27	27	14	17	07.7	08.6	07.3	06.1	-	-	1	2	2
MOKOLO	-	-	-	-	-	13	10	-	-	03.5	04.7	--	-	-	2	2	-
POLI	-	-	-	-	-	55	15	30	-	09.4	07.9	10.9	227.9	-	2	2	2

STATIONS	VENT DE SURFACE — VITESSE MOYENNE m/s. à 00hTU	à 06hTU	à 12hTU	à 18hTU	MAXIMUM DD	m/s.	Dates	PHENOMENES DIVERS (NOMBRE DE JOURS) ≡	=	∞	↓	⛈	Ω	⊨	⊨
DOUALA	0.1	0.3	2.7	1.5	NNE	17	3	4	3	0	2	18	4	1	0
EDEA	-	-	2.0	0.8	SW	5	28	1	0	0	1	3	12	0	0
NGAMBE	-	0.3	2.0	1.4	W	6	28	15	0	4	0	12	9	0	0
YABASSI	-	0.0	2.0	0.3	SW	6	27, 2	7	0	0	1	10	2	0	0
BAFOUSSAM	-	2.6	4.1	4.1	SW	8	20	2	0	12	3	2	18	0	0
DSCHANG	-	0.0	0.3	0.0	NE	6	4	15	0	4	0	4	16	0	0
NKONGSAMBA	-	0.0	4.8	1.2	NE	15	19, 2	8	0	0	1	11	18	0	0
CAMPO	-	0.9	4.7	3.2	E	16	1er	0	0	0	0	9	15	1	0
KRIBI	-	0.1	2.3	1.9	E	8	1er	0	0	0	5	8	9	0	0
ABONG-MBANG	-	0.5	1.3	0.0	Var.	4	-	14	0	0	0	6	1	0	0
AMBAM	-	0.0	1.3	0.2	E	8	3	2	0	0	0	6	0	0	0
AYOS	-	0.7	1.9	0.7	W	4	17	6	0	3	1	3	1	0	0
EBOLOWA	-	0.1	1.4	1.1	NE/N	6	1,22	6	1	0	4	10	3	0	0
ESEKA	-	0.0	0.1	0.2	-	-	-	8	0	28	2	5	0	0	0
LOLODORF	-	0.1	2.1	1.4	E	18	1er	14	0	0	11	7	7	1	0
LOMIE	-	0.0	1.8	0.0	Var.	4	-	10	1	13	1	8	0	0	0
MOLOUNDOU	-	0.0	2.0	0.0	W	5	28	17	0	0	2	16	9	0	0
SANGMELIMA	-	0.0	1.1	0.0	SW	4	15	2	3	4	3	7	0	0	0
YAOUNDE	3.1	1.0	1.9	2.0	E	23	4	4	0	7	2	7	0	1	1
YOKADOUMA		0.1	3.2	0.3	NW	16	28	7	0	0	1	9	1	1	0
BAFIA	-	0.0	2.9	3.2	SW	6	23	6	1	0	2	2	0	0	0
BATOURI	0.8	0.5	4.2	1.1	SW	23	1er	14	0	1	2	6	0	1	1
BATSCHENGA	-	0.9	5.0	2.7	SW	8	3,14,17	1	0	0.	0	3	7	0	0
BERTOUA	-	0.4	1.7	0.0	E	14	2	8	0	0	0	6	2	0	0
BETARE-OYA	-	1.6	2.4	2.9	NE	8	3	3	0	22	0	4	0	0	0
NANGA-EBOKO	-	0.3	1.8	0.1	E	20	3	3	1	0	1	4	0	1	0
YOKO	-	2.6	3.9	3.0	NNW	13	28	12	18	26	0	2	24	0	0
BANYO	-	0.0	2.3	0.5	E	11	28	0	0	4	0	1	0	0	0
KOUNDJA	-	1.3	3.9	1.2	NE	25	3, 2	0	0	0	1	4	19	1	1
MEIGANGA	-	0.9	4.3	2.6	N	8	10	0	0	0	1	1	0	0	0
NGAOUNDERE	1.1	1.3	5.4	3.5	ENE	15	6	0	0	2	1	0	0	0	0
TIBATI	-	0.0	4.8	0.3	N	8	16,19	2	1	13	1	0	0	0	0
GAROUA	3.5	2.6	3.3	3.1	WNW	14	28	0	0	9	0	0	0	0	0
GUIDER	-	0.9	4.0	1.0	N/NE	8	5,10,23	0	0	3	0	0	0	0	0
KAELE	-	4.5	4.7	3.0	N	13	9	0	0	6	0	0	0	0.	0
MAROUA	2.2	2.7	4.0	2.4	-	-	-	0	0	4	0	0	0	-	-
MOKOLO	-	4.6	4.2	-	NE	7	5, 9	0	0	8	0	0	0	0	0
POLI	-	0.2	3.2	0.2	NE	8	11,18,23	0	0	4	0	0	0	0	0

DUREE DE L'INSOLATION EN HEURES ET 1/10

Dates	DOUALA	CAMPO	YAOUNDE	YOKO	BATOURI	KOUNDJA	NGAOUNDERE	GAROUA
1	0.7	2.3	0.0	3.7	6.3	0.5	I.9	2.8
2	5.4	6.9	7.4	9.6	9.4	8.6	I.0	II.0
3	0.0	0.9	6.6	7.4	9.0	5.8	9.4	I0.2
4	6.9	3.9	6.8	7.8	8.7	9.I	I0.I	I0.5
5	6.6	8.2	6.0	8.9	5.3	8.4	I0.6	I0.4
6	7.4	-	7.I	8.7	3.6	9.4	I0.2	I0.5
7	5.9	7.0	I.0	3.2	3.7	8.I	3.7	5.0
8	5.6	8.5	6.3	4.9	4.6	4.8	3.5	7.7
9	4.8	6.7	6.I	8.2	5.5	7.9	7.6	8.5
10	I.5	0.9	5.2	6.8	6.3	4.2	8.0	8.8
11	7.3	7.6	6.I	8.9	6.3	8.5	8.9	4.9
12	6.5	8.7	7.9	9.4	8.6	9.3	I0.I	8.5
13	7.5	-	8.0	9.7	7.2	8.7	I0.3	I0.3
14	7.I	9.0	7.8	9.2	7.6	9.6	9.6	I0.4
15	6.8	4.0	6.8	9.6	6.9	9.8	I0.2	I0.4
16	7.4	7.6	8.8	9.7	6.3	8.8	I0.3	I0.6
17	8.4	7.7	6.7	6.3	3.6	9.8	I0.8	I0.4
18	6.4	9.I	7.7	I0.I	8.I	9.9	I0.2	I0.5
19	7.3	7.5	6.0	9.0	5.9	9.6	I0.4	I0.4
20	8.5	-	9.I	I0.3	6.9	9.5	I0.5	I0.2
21	8.3	7.0	6.I	8.0	6.4	8.9	I0.7	II.I
22	6.5	4.6	5.2	8.0	8.6	I0.0	II.5	I0.3
23	6.4	3.6	2.6	I.5	2.I	8.8	6.5	II.0
24	4.2	2.5	5.0	8.5	4.4	7.2	I0.I	7.I
25	I.0	3.5	5.I	7.5	0.9	5.0	I0.5	6.6
26	8.8	7.7	8.6	8.5	2.7	9.0	8.9	8.6
27	5.6	-	7.4	7.9	3.3	8.5	9.7	8.9
28	6.I	3.9	6.8	8.5	7.0	4.I	9.7	8.6

VENT EN ALTITUDE (par Sondage)

DD : ROSE DE 36, V : m/s.-

KOUNDJA

Dates	Heures TU	SOL DD	SOL V	1500 m. DD	1500 m. V	3000 m. DD	3000 m. V	5000 m. DD	5000 m. V
1	0520	00	00	06	04	0I	I0	-	-
2	I4I0	07	05	06	09	07	I0	-	-
3	I400	09	03	07	04	07	I3	06	07
4	0805	00	00	03	05	06	I7	-	-
5	I400	05	05	06	09	07	09	-	-
6	05I5	00	00	05	05	06	I6	-	-
7	08I0	05	02	06	07	07	I7	-	-
8	I400	07	07	06	I4	09	09	-	-
9	I003	05	03	06	06	07	I0	-	-
10	I500	I6	03	I7	04	I2	I2	I5	07
11	0800	I6	02	06	08	08	I2	I7	06
12	0520	00	00	07	04	08	I5	-	-
13	0800	I8	0I	04	06	09	I3	-	-
14	I405	I2	04	I2	05	I0	07	-	-
15	0525	27	0I	04	06	06	08	-	-
16	I400	09	04	06	04	07	I0	-	-
17	0520	27	04	05	06	07	I4	-	-
18	0805	05	03	0I	08	09	I2	-	-
19	0800	23	03	II	04	08	I5	-	-
20	0800	23	0I	0I	08	07	I3	08	09
21	05I0	27	02	03	05	07	09	08	I0
22	0700	I4	02	I0	03	07	I5	09	I0
23	I400	I2	07	II	II	03	05	I4	08
24	I400	05	06	03	07	09	I0	I4	03
25	0800	27	03	08	02	08	I5	36	I0
26	05I5	27	02	06	05	06	I5	36	06
27	0800	22	02	II	04	07	I2	3I	04
28	I400	I8	03	I6	05	04	06	-	-

VENT EN ALTITUDE (par Sondage) DD : ROSE de 36, V : m/s.

Dates	Heures TU	DOUALA											
		SOL		500 m.		1000 m.		1500 m.		3000 m.		5000 m.	
		DD	V	DD	V	DD	V	DD	V	DD	V	DD	V
1	2000	00	00	I6	04	26	03	36	03	05	08	-	-
2	0200	00	00	24	02	27	02	20	03	-	-	-	-
3	0800	00	00	09	06	08	07	07	II	36	02	-	-
4	08I5	02	0I	22	03	22	04	34	04	06	2I	-	-
5	2000	23	02	24	06	26	06	35	03	06	04	-	-
6	-	-	-	-	-	-	-	-	-	-	-	-	-
7	2000	00	00	24	08	I4	0I	34	07	-	-	-	-
8	I400	23	02	22	05	29	04	04	02	07	I2	-	-
9	2000	00	00	22	07	27	06	32	04	07	04	-	-
10	2000	00	00	23	04	30	02	34	02	05	05	09	II
11	2000	00	00	25	04	29	02	I3	02	08	08	06	I7
12	02I0	00	00	24	03	34	04	27	0I	06	I0	09	I2
13	0200	00	00	28	02	32	03	33	03	05	I3	-	-
14	2000	00	00	24	07	30	02	32	05	08	I0	I3	07
15	I5I5	23	02	22	06	22	02	30	02	04	08	-	-
16	0200	00	00	25	05	32	03	33	08	03	06	-	-
17	0900	00	00	25	04	23	03	25	0I	-	-	-	-
18	2000	00	00	24	07	28	03	25	05	28	24	-	-
19	2000	00	00	22	08	28	04	34	08	06	I0	-	-
20	0200	00	00	24	05	28	03	32	08	36	08	-	-
21	20I5	20	03	2I	08	32	08	32	04	06	04	-	-
22	2000	00	00	23	05	23	04	36	03	07	I2	I0	08
23	0200	00	00	22	04	20	02	-	-	-	-	-	-
24	2005	23	03	23	09	27	05	-	-	-	-	-	-
25	2000	00	00	23	05	25	03	33	03	08	09	09	02
26	0800	00	00	27	0I	27	02	3I	03	05	07	05	05
27	0200	00	00	06	06	I7	02	I8	05	24	I0	-	-
28	20I0	00	00	23	06	23	06	34	05	06	03	07	03

VENT EN ALTITUDE (par Sondage) DD: ROSE de 36, V : m/m.

Dates	Heures TU	BATOURI									
		SOL		1000 m.		1500 m.		3000 m.		5000 m.	
		DD	V	DD	V	DD	V	DD	V	DD	V
1	I400	27	03	32	02	35	0I	06	I4	-	-
2	0200	00	00	27	09	30	05	I6	08	-	-
3	0800	20	02	26	02	29	05	33	07	-	-
4	I400	20	05	20	02	I9	02	06	I0	04	03
5	0I30	00	00	23	I5	27	05	02	I5	-	-
6	2000	00	00	22	II	22	05	03	I0	-	-
7	I330	23	05	23	03	02	03	09	08	09	03
8	0800	00	00	26	07	27	02	02	04	-	-
9	I400	23	03	35	03	I8	05	26	08	28	06
10	2000	00	00	29	07	29	03	07	06	-	-
11	0200	36	03	25	05	28	09	29	03	-	-
12	0800	36	03	30	06	3I	03	I0	I0	-	-
13	2000	00	00	2I	06	23	02	02	I0	-	-
14	2000	00	00	29	06	08	04	I6	06	-	-
15	0I30	00	00	24	03	28	05	02	II	-	-
16	I400	00	00	I9	0I	0I	08	06	07	-	-
17	0200	00	00	I8	II	2I	05	24	02	-	-
18	0800	00	00	23	03	20	04	06	02	-	-
19	2000	00	00	25	I0	28	07	36	I0	-	-
20	I400	22	06	2I	06	29	06	04	I2	-	-
21	2000	00	00	22	II	22	03	03	08	—	-
22	0200	22	02	24	07	I0	05	09	03	-	-
23	I330	00	00	36	02	02	06	09	09	-	-
24	I940	00	00	26	07	27	09	04	I0	-	-
25	2000	I8	02	33	06	24	06	34	03	-	-
26	0200	00	00	2I	08	24	09	07	08	-	-
27	0200	00	00	I9	03	26	07	35	03	-	-
28	2000	00	00	20	04	23	08	03	05	09	03

VENT EN ALTITUDE (par Sondage) DD : ROSE de 36, V : m/s.

Dates	Heures TU	GAROUA											
		SOL		500 m.		1000 m.		1500 m.		3000 m.		5000 m.	
		DD	V	DD	V	DD	V	DD	V	DD	V	DD	V
1	2010	31	03	31	08	33	07	34	08	08	12	12	16
2	0205	32	04	30	08	31	05	04	08	08	09	12	11
3	2000	32	02	32	02	04	05	04	07	02	08	08	09
4	0800	22	03	36	01	04	10	05	12	08	05	07	15
5	0200	31	02	01	04	05	05	05	11	10	04	07	14
6	2000	07	03	05	07	04	06	02	05	03	04	11	09
7	2000	29	03	05	03	05	07	04	10	06	07	10	02
8	0805	09	02	14	05	11	03	06	05	04	08	16	03
9	1400	25	02	36	02	15	06	01	04	12	05	09	01
10	0208	33	04	03	04	03	07	01	03	13	03	16	03
11	0800	11	04	05	05	06	06	10	03	08	09	-	-
12	2000	23	02	27	03	31	03	01	04	09	07	08	10
13	0200	36	02	03	04	02	07	02	05	06	07	07	11
14	0800	14	02	11	02	05	11	09	02	13	06	04	07
15	2000	27	03	27	07	29	06	31	07	02	03	14	08
16	0200	09	03	02	05	04	07	05	04	09	06	24	02
17	0200	05	03	02	04	36	01	09	01	10	08	05	06
18	0805	16	02	16	04	15	03	20	01	06	04	05	11
19	2000	32	03	30	06	31	06	35	07	03	07	09	04
20	0200	32	03	03	03	02	08	01	06	10	01	07	05
21	0800	27	02	16	02	05	06	22	01	17	05	08	09
22	0205	29	03	01	03	05	04	07	04	09	10	15	08
23	0805	27	03	04	05	05	12	07	09	13	05	14	06
24	1404	05	05	07	01	03	05	03	05	07	05	08	06
25	2000	25	01	23	06	28	06	32	06	36	07	12	02
26	0205	30	03	32	08	33	08	31	08	12	06	10	01
27	0210	27	04	28	10	29	03	31	03	09	06	35	09
28	1400	27	03	30	01	31	03	29	03	17	03	22	04

VENT EN ALTITUDE (par Sondage) DD : ROSE de 36, V :m/s

YAOUNDE

Dates	Heures TU	SOL DD	SOL V	1000 m. DD	1000 m. V	1500 m. DD	1500 m. V	3000 m. DD	3000 m. V	5000 m. DD	5000 m. V
1	I400	I2	03	04	03	35	07	08	II	I0	I3
2	0200	00	00	25	05	25	06	05	08	-	-
3	I330	00	00	02	0I	04	03	-	-	-	-
4	0730	00	00	29	05	34	05	05	I4	-	4
5	2020	22	03	25	05	23	04	0I	05	-	-
6	2015	00	00	26	07	I9	06	-	-	-	-
7	2015	00	00	23	02	31	02	06	08	-	-
8	1405	02	02	36	06	04	04	07	I2	I2	I3
9	2000	27	01	23	07	26	03	09	07	08	06
10	0220	27	03	27	05	28	10	02	07	-	-
11	2020	27	01	27	04	I6	07	08	07	-	-
12	1930	27	04	26	05	I2	05	04	14	-	-
I3	0810	00	00	xx	xx	09	04	07	09	-	-
14	2000	27	05	27	I2	27	02	10	10	I3	I4
I5	0800	27	01	27	03	27	04	04	11	I2	I2
16	1410	22	02	24	05	30	02	-	-	-	-
I7	I400	22	04	25	04	27	02	05	08	-	-
I8	2020	27	04	25	04	I2	04	05	I4	-	-
I9	0800	00	00	25	02	29	03	04	05	-	-
20	I400	27	04	26	04	26	05	09	II	-	-
2I	I400	22	02	24	08	25	03	02	I0	-	-
22	2030	22	04	05	04	22	05	20	04	-	-
23	I4I0	23	02	32	02	06	05	04	II	-	-
24	0800	00	00	xx	xx	36	02	06	I3	09	I3
25	2000	27	02	29	08	02	02	07	I0	-	-
26	I5I5	27	02	27	03	29	02	04	II	-	-
27	20I0	27	04	27	09	24	04	05	07	05	02
28	I405	27	I0	25	05	25	06	-	-	-	-

RENSEIGNEMENTS COMPLEMENTAIRES pour certains AERODROMES

 DOUALA Altitude 13 m. FEVRIER 1955.-

VENT AU SOL - Fréquence des Directions

Heures	N	NNE	NE	ENE	E	ESE	SE	SSE	S	SSW	SW	WSW	W	WNW	NW	NNW	Cal.
00h TU	I	0	0	0	0	0	0	0	0	0	0	0	0	0	0	0	27
06h TU	0	0	I	0	0	0	0	0	0	0	0	0	0	0	0	0	27
I2h TU	0	0	0	0	0	0	0	0	2	3	12	4	2	I	0	0	4
I8h TU	0	0	0	0	0	0	0	0	0	2	16	0	0	0	0	0	10

VISIBILITE - Fréquence

Heures	< 50 m	< 200 m	< 500 m	< I km	< 2 km	< 4 km	< I0 km	< 20 km	< 50 km	≥ 50 km
00h TU	0	0	0	0	0	1	2	I7	28	0
06h TU	0	0	0	4	7	I2	21	28	28	0
I2h TU	0	0	0	0	0	I	2	21	28	0
I8h TU	0	0	0	0	0	0	I	17	28	0

Heures	Pression niveau Station	NUAGES BAS (Nébul., de 5 à 7 Oct. Inclus) Fréq. des hauteurs < 50 m	< I00 m	< 200 m	< 300 m	< 600 m	< I000 m	< I500 m	< 2000 m	< 2500 m
00h TU	I008.5	0	0	I	I	9	I3	I3	I3	I3
06h TU	I008.3	0	0	0	0	I0	I3	I3	I3	I3
I2h TU	I007.9	0	0	0	0	I	9	9	9	9
I8h TU	I006.5	0	0	0	0	I	I	I	I	I

NUAGES BAS (Nébulosité = 8 Octas) - Fréquence des hauteurs.-

Heures	< 50 m	< I00 m	< 200 m	< 300 m	< 600 m	< I000 m	< I500 m	< 2000 m	< 2500 m
00h TU	0	0	0	0	2	3	3	3	3
06h TU	0	0	I	I	I	I	I	I	I
I2h TU	0	0	0	0	0	0	0	0	0
I8h TU	0	0	0	0	I	I	I	I	I

RENSEIGNEMENTS COMPLEMENTAIRES pour certains AERODROMES

YAOUNDE Altitude 760 m. FEVRIER 1955:-

VENT AU SOL - Fréquence des Directions.-

Heures	N	NNE	NE	ENE	E	ESE	SE	SSE	S	SSW	SW	WSW	W	WNW	NW	NNW	Cal
00h TU	0	0	0	0	0	I	0	0	I	0	5	3	I6	0	0	0	2
06h TU	I	0	0	0	0	0	0	0	6	I	4	I	3	0	0	0	I2
I2h TU	0	I	0	0	0	0	0	0	2	0	5	I	I0	0	0	0	9
I8h TU	0	0	0	0	0	0	I	0	3	0	6	0	8	I	0	0	9

VISIBILITE - Fréquence

Heures	< 50 m	< 200 m	< 500 m	< I km	< 2 km	< 4 km	< I0 km	< 20 km	< 50 km	≥ 50 km
00h TU	0	0	0	I	I	I	II	24	28	0
06h TU	0	0	I	I	2	3	I6	26	28	0
I2h TU	0	0	0	0	0	0	3	I5	24	4
I8h TU	0	0	0	0	0	0	4	I6	27	I

Heures	Pression niveau Station	NUAGES BAS (Nébul., de 5 à 7 Oct. Inclus) Fréq. des hauteurs < 50 m	< I00 m	< 200 m	< 300 m	< 600 m	< I000 m	< I500 m	< 2000 m	< 2500 m
00h TU	925.9	0	0	2	2	I3	I4	I4	I4	I4
06h TU	925.9	0	0	0	3	I0	II	II	II	II
I2h TU	925.4	0	0	0	0	0	22	22	22	22
I8h TU	924.0	0	0	0	0	2	3	3	3	3

NUAGES BAS (Nébulosité = 8 Octas) - Fréquence des hauteurs

Heures	< 50 m	< I00 m	< 200 m	< 300 m	< 600 m	< I000 m	< I500 m	< 2000 m	< 2500 m
00h TU	0	0	0	I	3	3	3	3	3
06h TU	0	0	I	2	7	7	7	7	7
I2h TU	0	0	0	0	0	I	I	I	I
I8h TU	0	0	0	0	0	0	0	0	0

RENSEIGNEMENTS COMPLEMENTAIRES pour certains AERODROMES

NGAOUNDERE Altitude 1.119 m. FEVRIER 1955.-

VENT AU SOL - Fréquence des Directions

Heures	N	NNE	NE	ENE	E	ESE	SE	SSE	S	SSW	SW	WSW	W	WNW	NW	NNW	Cal.
00h TU	0	I	I	0	4	2	2	0	I	I	0	0	I	0	I	0	I4
06h TU	0	0	5	I	2	0	3	0	I	3	I	0	I	0	0	0	II
I2h TU	I2	3	7	I	0	2	0	0	I	0	0	0	0	0	2	0	0
I8h TU	20	0	I	0	0	0	0	0	0	0	I	0	0	0	4	0	2

VISIBILITE - Fréquence

Heures	< 50 m	< 200 m	< 500 m	< I km	< 2 km	< 4 km	< I0 km	< 20 km	< 50 km	≥ 50 km
00h TU	0	0	0	0	0	0	I	I4	28	0
06h TU	0	0	0	0	0	0	3	I2	27	I
I2h TU	0	0	0	0	0	0	2	8	26	2
I8h TU	0	0	0	0	0	0	I	9	28	0

Heures	Pression niveau Station	NUAGES BAS (Nébul., de 5 à 7 Oct. Inclus) Fréq. des hauteurs: < 50 m	< I00 m	< 200 m	< 300 m	< 600 m	< I000 m	< I500 m	< 2000 m	< 2500 m
00h TU	888.6	0	0	0	0	I	I	I	I	I
06h TU	888.8	0	0	0	0	I	I	I	I	I
I2h TU	888.0	0	0	0	0	0	0	0	0	0
I8h TU	887.0	0	0	0	0	0	0	0	0	0

NUAGES BAS (Nébulosité = 8 Octas) - Fréquence des hauteurs

Heures	< 50 m	< I00 m	< 200 m	< 300 m	< 600 m	< I000 m	< I500 m	< 2000 m	< 2500 m
00h TU	0	0	0	0	0	0	0	0	0
06h TU	0	0	0	0	0	0	0	0	0
I2h TU	0	0	0	0	0	0	0	0	0
I8h TU	0	0	0	0	0	0	0	0	0

RENSEIGNEMENTS COMPLEMENTAIRES pour certains AERODROMES

- 17 - GAROUA Altitude 249 m. FEVRIER 1955.-

VENT AU SOL - Fréquence des Directions

Heures	N	NNE	NE	ENE	E	ESE	SE	SSE	S	SSW	SW	WSW	W	WNW	NW	NNW	Cal
00h TU	4	0	I	2	2	0	0	0	0	0	0	0	3	0	8	8	0
06h TU	I	0	0	2	3	3	I	I	3	2	0	I	2	3	3	0	3
I2h TU	I	0	3	4	2	2	I	0	I	0	2	2	3	4	3	0	0
I8h TU	I	2	2	0	0	0	I	I	2	0	8	3	5	I	0	I	I

VISIBILITE - Fréquence

Heures	< 50 m	< 200 m	< 500 m	< I km	< 2 km	< 4 km	< IO km	< 20 km	< 50 km	≥ 50 km
00h TU	0	0	0	0	0	I	7	IO	22	6
06h TU	0	0	0	0	0	I	7	9	22	6
I2h TU	0	0	0	0	0	3	9	IO	22	6
I8h TU	0	0	0	0	0	2	8	IO	22	6

Heures	Pression niveau Station	NUAGES BAS (Nébul., de 5 à 7 Oct. Inclus) Fréq. des hauteurs < 50 m	< I00 m	< 200 m	< 300 m	< 600 m	< I000 m	< I500 m	< 2000 m	< 2500 m
00h TU	980.2	0	0	0	0	0	0	0	0	0
06h TU	978.9	0	0	0	0	0	0	0	0	0
I2h TU	980.2	0	0	0	0	0	0	0	0	0
I8h TU	978.3	0	0	0	0	0	0	0	0	0

NUAGES BAS (Nébulosité = 8 Octas) - Fréquence des hauteurs.-

Heures	< 50 m	< I00 m	< 200 m	< 300 m	< 600 m	< I000 m	< I500 m	< 2000 m	< 2500 m
00h TU	0	0	0	0	0	0	0	0	0
06h TU	0	0	0	0	0	0	0	0	0
I2h TU	0	0	0	0	0	0	0	0	0
I8h TU	0	0	0	0	0	0	0	0	0

- TEMPERATURE ET VENT EN ALTITUDE -(1)

D O U A L A — FEVRIER 1955.-

Dates	Niveau 850mb. Altit. Moyenne (M Géopot.) 1.485			Niveau 700mb. Altit. Moyenne (m Géopot.) 3.128			Niveau 500mb. Altit. Moyenne (m Géopot.) 5.843			Niveau 300mb. Altit. Moyenne (m Géopot.) 9.684			Niveau 200mb. Altit. Moyenne (m Géopot.) 12.476		
	Temp	VENT D	VENT V	Temp	VENT D	VENT V	Temp	VENT D	VENT V	Temp	VENT D	VENT V	Temp	VENT D	VENT V
1	+I38	05	I0	+070	02	I3	-056	11	11	-263	-	-	-458	-	-
2															
3	+I98	07	02	+I24	07	11	-046	07	08	-278	06	08	-480	I3	I8
4		30	03		06	I5		07	09		I7	03		I3	06
5	+I83	24	03	+088	06	I3	-049	I2	06	-309	34	06	-5I7	I2	11
6		02	03		07	I4		I4	04		I8	04		21	05
7	+I75	06	04	+088	08	I2	-075	I0	07	-306	-	-	-508	-	-
8		03	02		07	I0		I4	07		28	I0		27	I2
9	+I75	31	02	+098	09	11	-082	I4	04	-287	26	I6	-503	23	11
10		29	03		-	-		-	-		-	-		-	-
11	+I85	I2	0I	+113	08	08	-054	11	03	-297	32	07	-505	I8	04
12		36	02		-	-		-	-		-	-		-	-
13	+I89	05	03	+114	-	-	-053	-	-	-288	-	-	-500	-	-
14		24	03		08	I0		I0	08		26	02		08	05
15	+I87	-	-	+113	-	-	-073	-	-	-286	-	-	-473	-	-
16		32	03		05	I0		08	09		28	0I		23	07
17	+I88	33	02	+I05	08	I2	-056	I0	05	-276	-	-	-458	-	-
18		34	02		05	I0		06	08		34	05		02	04
19	+I94	33	03	+112	05	07	-032	05	I2	-264	01	08	-480	02	04
20		I0	03		05	I0		I0	07		09	06		30	I2
21	+200	35	04	+110	06	I0	-022	06	14	-273	35	06	-471	35	01
22		I8	03		06	I0		I0	07		09	06		30	I2
23	+I85	I2	03	+074	04	06	-068	I3	07	-290	21	06	-479	I8	I2
24		33	03		05	11		06	04		I6	I0		I8	I4
25	+I77	24	02	+093	06	08	-041	03	03	-290	I8	11	-472	I6	I3
26		29	03		05	09		02	03		I7	I3		03	02
27	+I92	32	02	+093	08	11	-045	34	04	-290	04	04	-480	11	05
28		25	08		07	05		20	01		xx	xx		xx	xx

(1) - (Température en °C.
- (Vent : Rose de 36 et m/s.-

RESEAU PLUVIOMETRIQUE - FEVRIER 1955
(Valeurs Mensuelles)

STATIONS	Total (mm)	Ecart à Moy.	Nbre de j.
I - COTIERE DU NORD -			
BONABERI-GARE	137.6	+ 69.3	6
BONABERI-SOIE.	112.8	-	8
DIZANGUE	40.2	- 37.7	2
DOUALA-DEIDO	82.8	+ 20.4	4
DOUALA-HOPITAL	93.7	+ 5.6	9
HAUT-PENJA	134.6	-	12
LOUM-CHANTIERS	110.1	+ 29.7	7
MANOKA	178.7	+ 5.6	9
MBANGA	42.6	- 16.6	4
NYOMBE	43.0	- 62.7	8
II - MONTAGNEUSE DE L'OUEST -			
BABADJOU	0.0	- 25.3	0
BANSOA	5.4	- 24.4	2
MBOUROUKOU	39.8	-	4
NKONDJOCK	49.6	-	7
III - FORESTIERE DU SUD -			
AKONO	35.5	- 40.7	2
AKONOLINGA	73.4	-	3
DJOUM	54.0	- 16.4	4
DOUME	2.0	- 38.7	1
EVODOULA	60.5	-	3
MAKAK	21.3	- 41.6	3
MBAIMAYO (ETF)	41.9	-	5
-"- (ENSEIGN.)	37.5	- 22.2	3
METET	42.2	-	3
MESSAMENA	62.2	-	4
MINDOUROU	49.3	- 2.2	5
MFOU	52.0	-	3
NGOULEMAKONG	58.3	- 2.8	5
NKOEMVONE	69.4	-	5
NKOLAFAMBA	53.8	- 2.3	4
NKOLBISSON	81.3	-	5
NYABESSAN	57.4	-	5
OBALA	63.2	- 1.7	3
OTELE	47.6	-	2
V - DE LA SAVANE DU CENTRE -			
BENGUE-TIKO	36.1	-	4
BOMBI	8.5	- 30.6	1
KENTZOU	55.8	- 10.8	2
LINTE	14.2	-	2
MANKIM	30.5	-	2
NACHTIGAL	36.4	- 13.9	2
NGUELEBOUK	28.6	-	2
NITOUKOU	19.5	-	3
NDIKINIMEKI	27.7	- 21.3	2
NTUI	35.7	- 14.3	3
SAA	0.0	- 45.5	0
V - PLATEAU DE L'ADAMAOUA -			
FOUMBOT	15.6	- 14.7	1
KOUNDEN	49.6	-	3
MAYO-DARLE	2.1	- 39.3	2
TIGNERE	0.0	-	0
VI - DU NORD -			
CHOLLIRE	0.0	-	0
Ft. FOUREAU	0.0	0.0	0
GAROUA (P.T.T.)	0.0	-	0
GUETALE	0.0	0.0	0
LAM	0.0	-	0
LARA	0.0	-	0
MADA	0.0	-	0
REY-BOUBA	0.0	0.0	0
SAKDJE	0.0	-	0
TOUBORO	0.0	-	0
YAGOUA	0.0	- 0.5	0
+MAROUA-AGR.	0.0	-	0
*MORA	0.0	- 1.1	0

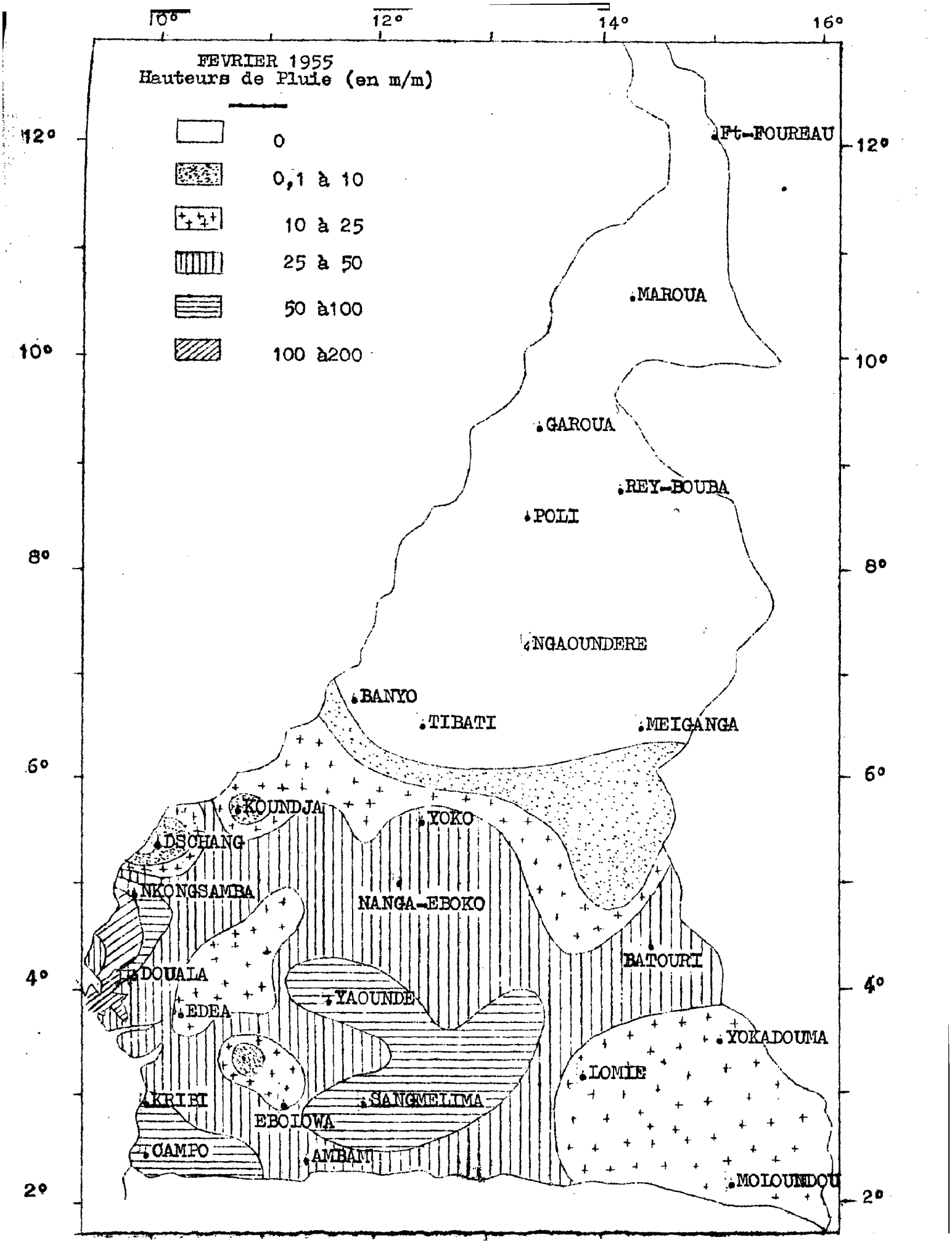
FEVRIER 1955
Hauteurs de Pluie (en m/m)
0
0,1 à 10
10 à 25
25 à 50
50 à100
100 à200
6°
12°
14°
16°
12°
10°
8°
6°
4°
2°
Ft-FOUREAU
MAROUA
GAROUA
REY-BOUBA
POLI
NGAOUNDERE
BANYO
TIBATI
MEIGANGA
KOUNDJA
YOKO
DSCHANG
NKONGSAMBA
NANGA-EBOKO
BATOURI
DOUALA
YAOUNDE
EDEA
YOKADOUMA
LOMIE
KRIBI
SANGMELIMA
EBOLOWA
CAMPO
AMBAM
MOLOUNDOU

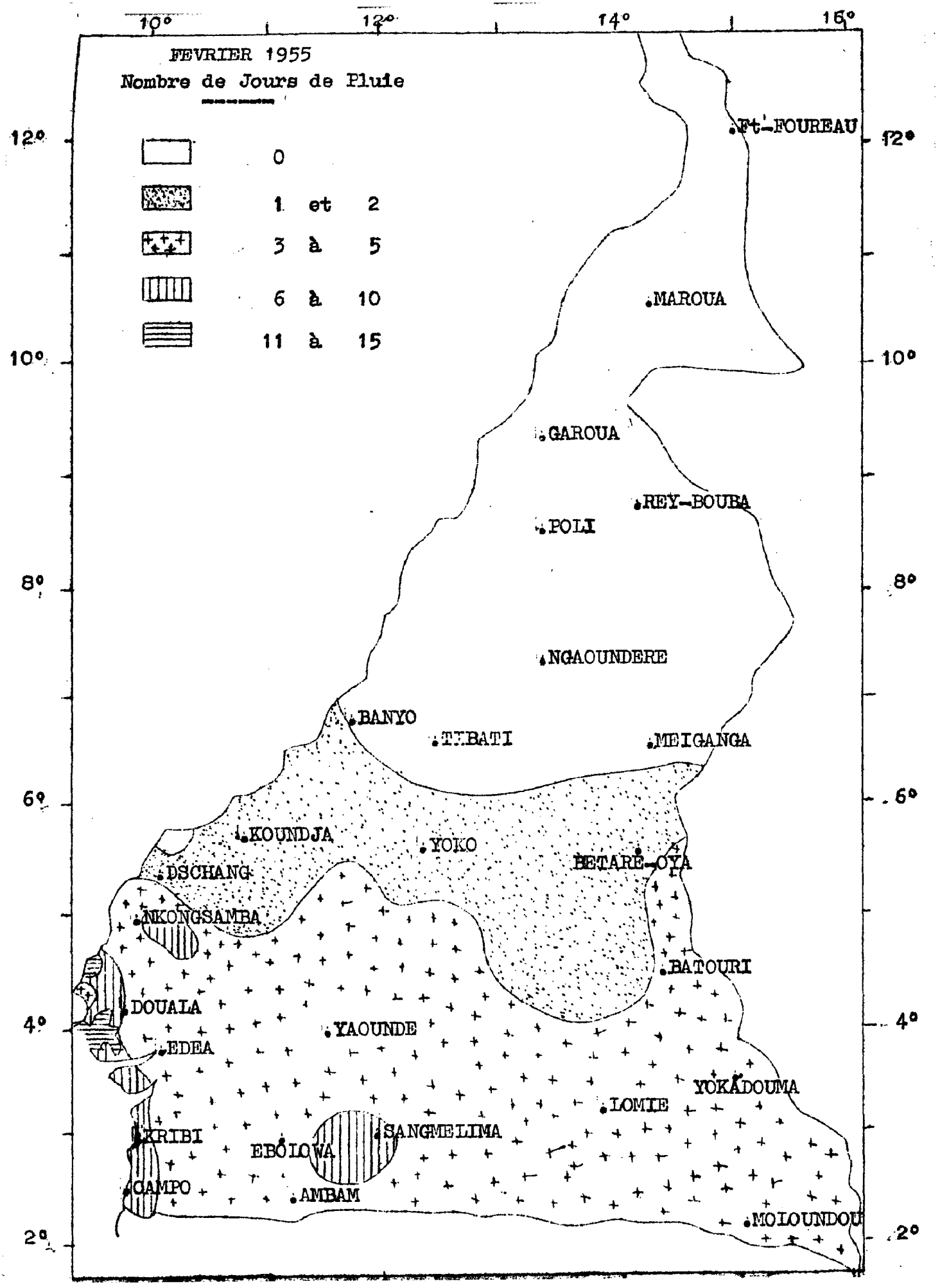
FEVRIER 1955
Nombre de Jours de Pluie
0
1 et 2
3 à 5
6 à 10
11 à 15
10°
12°
14°
16°
12°
10°
8°
6°
4°
2°
Ft-FOUREAU
MAROUA
GAROUA
REY-BOUBA
POLI
NGAOUNDERE
BANYO
TIBATI
MEIGANGA
KOUNDJA
YOKO
BETARE-OYA
DSCHANG
NKONGSAMBA
BATOURI
DOUALA
YAOUNDE
EDEA
YOKADOUMA
LOMIE
KRIBI
SANGMELIMA
EBOLOWA
CAMPO
AMBAM
MOLOUNDOU

SERVICE MÉTÉOROLOGIQUE DU CAMEROUN

RÉSUMÉ MENSUEL DU TEMPS

MARS 1955

LIBRARY
SEP 6 1955
WEATHER BUREAU

Imprimerie Commerciale - Douala

RESUME MENSUEL DU TEMPS AU CAMEROUN - MARS 1955

G E N E R A L I T E S

EVOLUTION DE LA SITUATION GENERALE

L'alternance, qui avait commencé de se manifester dans la deuxième décade de Février, entre le régime à prédominance continentale saharienne et les types de temps à influence perturbatrice de la mousson et des courants d'origine australe se poursuit tout au long de Mars, la dernière de ces situations se montrant la plus fréquente comme la plus active.

Ce caractère a découlé en partie de l'affaiblissement moyen et d'une structure moins solide et plus changeante du ou des anticyclones Sahariens qui, passagèrement, au sol cèdent la place partiellement, voire entièrement, à des zones dépressionnaires, et en altitude se réduisent à de simples dorsales ou se fragmentent.

A deux reprises néanmoins on observe une continuité notable :

- du 3 au 7, le Front Intertropical reste au Sud du 8è parallèle descendant localement et par moments jusqu'au 6è, avec un flux de Nord-Est modéré et franc que l'on trouve dans le Sud dès 1.500 mètres au dessus d'une mousson généralement faible et régulière. D'où temps très beau un peu brumeux dans le Nord, nuageux élevé et moyen dans l'ADAMAOUA et le Centre, très nuageux avec nombreux stratus le matin beau avec cumulus l'après-midi dans le Sud.

- du 16 au 21 les cellules anticycloniques australes se montrent actives, débordant même parfois l'équateur, engendrant la majeure partie du temps du sol jusque vers 2.500 mètres d'amples courants de Sud-Est qui se relient à la mousson équatoriale maritime qu'ils renforcent et développent, en altitude principalement. Aussi, au Sud du 6è parallèle l'activité orageuse est-elle à peu près ininterrompue; quelques lignes de grain de grande envergure, du Gabon ou du Congo jusque sur nos régions, à propagation d'Est en Ouest s'y dessinent, en particulier le 17 et le 21. Plusieurs stations accusent alors les coups de vent les plus forts du mois (30 m/s à YAOUNDE et à KOUNDJA, entre autres). Il est à noter également que les brouillards matinaux sont assez nombreux en raison des pluies fortes et d'une fréquence des orages maxima l'après-midi et la nuit. Le ciel est fréquemment envahi de nuages moyens dans l'ADAMAOUA et même le Nord.

Des vents de sable se produisent, le 24, dans la région de FAYA-LARGEAU avec, consécutivement, une brume dense dans les parages du lac TCHAD, le Nord du CAMEROUN et le Nord de la NIGERIA.-

.../...

RESUME CLIMATOLOGIQUE

Seules les régions du Nord, épargnées par les perturbations, ont présenté des caractères climatiques normaux : pas de pluies, ou extrêmement rares et faibles. A noter que la brume sèche a été observée exclusivement du 3 au 7 et les 24 et 25 c'est à dire au cours des périodes où les situations synoptiques d'ensemble se sont, dans le mois, rapprochées au Maximum de celles de pleine saison sèche.

Le reste du Territoire a connu, surtout à partir du 15, une activité orageuse intense : d'où une fréquence des orages supérieure à la moyenne, notamment dans l'ADAMAOUA, l'Est, l'extrême Sud à l'exception de la côte, la basse SANAGA et le WOURI; généralisation pratiquement complète d'une pluviosité anormalement forte avec des hauteurs de pluie s'élevant à des valeurs supérieures de 25 à 60 % à la moyenne (298 mm contre 189 à NANGA-EBOKO, 325 contre 173 à NGAMBE pour ne citer que quelques uns des cas les plus marquants). Les précipitations du 16 au 21 ont contribué, pour une très large part, aux excédents constatés.

La fréquence élevée des brouillards signalés par certaines stations des régions montagneuses du Nord Ouest et par quelques postes isolés de la zone forestière du Sud doivent, pour la majeure partie d'entre eux, être attribués à des effets de rayonnement agissant sur une atmosphère saturée par des pluies fréquentes et non à la présence de nuages au sol.

INFLUENCE DU TEMPS SUR L'ACTIVITE GENERALE

Succédant à la pluviosité déficiente de Février, l'abondance et la fréquence des précipitations se sont rapidement révélées très bienfaisantes pour l'ensemble de la végétation, pour les cultures vivrières en particulier, dans tout le Territoire sauf le Nord. A TIBATI celles-ci ont pu être entreprises avec succès un peu plus tôt que d'habitude.

Les quelques dégâts signalés du fait de vents de grains n'ont pas dépassé la normale saisonnière, se résumant à quelques paillottes décoiffées, quelques arbres abattus dans les bananeraies de YOKO et d'AMBAM entre autres.

Une sécheresse sévère a continué de sévir dans le Nord : à GAROUA, les mayos toujours à sec et puits taris. On a eu à déplorer dans ce centre un incendie très important qui a détruit 860 cases dans le quartier ERWA.

Pas encore de dommages importants au réseau routier./-

N . B .-

1°/- Signification des signes conventionnels (page 8)

≡ Brouillard visibilité < I km.

= Brume humide I km. ≤ visibilité < 2 km.

∞ Brume sèche visibilité < 5 km.

↯ Eclair

K Orage

(K) Tonnerre entendu

⌓ Rosée

≠ Vent ≥ I6 m/s.

≠ Vent ≥ 2I m/s.

2°/- Vent en altitude (pages 9 à I3) -
L'heure indiquée est celle du début du sondage -

3°/- Valeurs pluviométriques (pages 6 et 19) -

L'Ecart à la moyenne n'est indiqué que pour les stations dont le nombre d'années d'observations est supérieur ou égal à Dix.

4°/- Renseignements complémentaires pour certains Aérodromes (pages I4 à I7)

Les fréquences sont exprimées en nombre de jours

-:-:-:-:-

E R R A T U M

Résumé Mensuel du Temps Février 1955, Page 2, Influence du Temps sur l'Activité Générale

au lieu de : ... leur irrégularité quasi générales a prolongé, quand ce n'est pas, accentué ...

lire : ... leur irrégularité quasi générales ont prolongé quand ce n'est pas accentué ....

HAUTEURS DES PRECIPITATIONS — MARS 1955.-

Dates	DOUALA	NKONG-SAMBA	DSCHANG	KOUNDJA	CAMPO	KRIBI	AMBAM	MOLOU-NDOU	LOMIE	SANG-MELIMA	EBEA	ESEKA	YAOUNDE	BATOURI	NANGA-EBOKO	YOKO	NGAOU-NDERE	ABONG MBANG	GAROUA	MAROUA
1	57.0	0.8	30.6	-	2.4	12.2	-	-	30.0	-	-	3.0	10.8	-	-	-	-	-	-	-
2	-	1.6	-	5.1	4.5	19.1	6.5	-	-	-	9.3	1.9	-	-	44.0	36.5	-	-	-	-
3	-	-	-	-	-	-	-	4.0	12.8	-	-	4.8	1.2	-	-	-	-	-	-	-
4	-	-	-	-	-	-	-	-	-	-	-	-	-	-	-	-	-	-	-	-
5	6.6	-	-	-	-	-	-	14.5	14.8	-	-	-	-	-	-	-	-	-	-	-
6	1.0	-	-	-	-	0.4	-	-	1.2	-	-	-	-	-	-	-	-	-	-	-
7	5.5	18.0	1.8	16.0	-	0.7	51.9	-	0.7	1.0	0.2	-	-	-	8.4	3.9	-	1.0	-	-
8	38.1	21.9	9.0	6.0	38.1	38.5	60.5	-	9.5	36.5	43.2	15.6	31.5	5.4	5.0	33.4	-	8.2	-	-
9	-	-	-	18.0	-	0.4	-	-	-	-	-	-	-	-	-	-	2.4	-	-	-
10	27.6	18.1	24.3	3.3	40.2	47.2	12.7	27.5	9.4	6.9	25.4	15.4	3.0	8.9	-	6.1	29.7	-	-	-
11	-	-	-	-	-	2.5	4.6	3.2	-	-	-	-	-	26.6	-	-	-	3.0	-	-
12	-	1.3	-	-	-	-	-	-	-	-	-	-	-	-	-	-	3.0	-	-	-
13	5.5	14.2	7.0	8.8	0.5	-	-	16.0	-	-	-	-	-	-	-	-	-	-	-	-
14	10.6	26.4	1.2	11.2	5.8	2.5	-	-	-	-	1.5	5.4	-	-	34.6	10.3	21.0	-	0.2	-
15	-	-	-	-	-	2.8	-	-	-	-	-	0.3	-	-	-	-	-	-	-	-
16	21.8	11.4	6.0	9.0	37.3	78.0	0.3	-	-	15.2	22.8	8.8	12.9	6.2	1.5	9.8	-	5.4	-	-
17	12.5	10.3	1.3	-	14.2	31.6	20.0	32.5	37.1	57.5	7.5	17.8	20.7	6.0	33.8	6.8	-	25.0	-	-
18	0.3	-	-	0.2	0.3	-	2.0	1.0	1.3	3.0	0.5	1.7	-	-	-	1.9	-	1.0	-	-
19	4.3	30.4	34.6	53.2	4.4	20.4	0.2	-	0.3	0.7	27.4	17.1	29.5	-	14.0	14.9	-	-	-	-
20	-	0.6	0.1	-	3.5	4.0	-	-	3.1	-	14.5	22.4	13.3	-	5.5	8.1	-	26.6	-	-
21	9.2	-	6.3	27.5	34.6	17.1	3.2	0.2	3.0	-	3.2	25.6	6.0	-	13.2	-	0.6	4.2	-	-
22	5.2	50.2	26.0	22.3	-	-	-	-	-	-	26.1	2.6	-	-	20.0	12.5	-	-	-	-
23	5.3	4.2	6.0	0.9	0.1	-	-	28.6	-	2.2	5.8	0.8	-	-	-	8.9	-	-	-	-
24	-	-	-	-	-	-	-	-	-	-	-	-	-	-	-	-	-	-	-	-
25	4.0	-	2.0	-	-	-	9.5	-	3.0	74.2	6.9	0.6	65.0	35.0	27.1	45.8	-	-	-	-
26	2.5	14.6	4.0	3.8	0.1	12.0	19.1	7.5	-	2.9	14.2	2.8	7.0	3.2	32.6	6.7	-	3.0	-	1.4
27	-	-	-	4.0	-	-	13.5	-	-	-	-	-	-	-	-	-	10.0	-	-	-
28	6.2	6.9	-	-	5.6	6.9	10.0	-	0.2	0.2	14.1	18.4	4.0	-	30.5	-	-	0.7	-	-
29	-	-	-	-	51.2	2.0	11.8	-	-	1.3	-	1.8	5.1	-	4.5	-	-	21.0	-	-
30	0.4	17.8	-	-	22.4	3.7	-	-	-	1.0	7.1	1.8	-	-	-	-	-	-	-	-
31	1.2	-	-	-	0.3	27.7	2.4	8.2	3.2	2.4	6.0	36.8	6.1	-	23.4	-	-	12.0	-	-

TEMPERATURES MINIMA — MARS 1955.-

Dates	DOUALA	NKONG-SAMBA	DSCHANG	KOUNDJA	CAMPO	KRIBI	AMBAM	MOLOU-NDOU	LOMIE	SANG-MELIMA	EDEA	ESEKA	YAOUNDE	BATOURI	NANGA-EBOKO	YOKO	NGAOU-NDERE	ABONG-MBANG	GAROUA	MAROUA
1	23.8	19.6	16.6	18.5	23.8	23.1	21.5	21.0	19.8	19.1	24.2	22.4	20.6	20.3	21.6	19.0	16.9	20.0	25.0	19.7
2	23.0	19.0	14.0	15.7	22.8	23.2	18.7	22.4	20.3	19.3	22.9	21.4	19.7	20.6	21.2	18.2	19.4	20.2	26.8	20.7
3	24.0	19.7	16.4	17.5	23.6	23.2	20.7	22.0	19.8	20.0	22.3	21.4	20.0	19.0	18.8	18.2	16.5	19.8	24.4	23.3
4	23.3	18.3	15.0	16.9	23.3	24.2	21.1	20.0	19.0	19.8	22.9	22.4	20.0	19.2	20.4	18.4	14.2	20.0	23.0	23.0
5	24.0	18.7	15.0	15.5	23.8	24.7	21.5	21.5	19.5	20.4	23.6	22.5	20.0	19.2	21.0	16.8	16.2	21.0	23.0	22.0
6	24.5	19.6	15.4	16.7	24.5	25.0	21.0	20.0	20.0	20.5	25.0	22.5	20.0	18.8	22.0	19.0	16.5	19.6	22.7	19.8
7	24.3	19.9	16.8	16.8	23.8	24.4	21.6	20.2	19.4	20.8	24.0	22.4	20.0	19.2	21.8	19.3	16.1	20.4	23.0	19.6
8	21.1	18.5	16.0	16.5	23.1	24.2	18.8	20.0	20.4	19.2	21.5	22.2	21.0	19.2	22.0	15.2	20.5	20.6	27.1	23.8
9	21.2	17.2	15.2	16.2	21.8	22.0	18.8	20.5	19.2	18.0	21.2	19.2	18.0	18.0	19.4	15.7	18.0	18.4	28.0	23.7
10	23.5	19.2	17.4	16.4	20.2	21.9	17.9	19.9	18.4	18.0	22.0	21.0	18.2	18.2	19.3	16.0	19.0	17.4	27.2	24.8
11	21.5	17.9	16.5	16.6	21.6	21.0	17.5	20.0	17.1	16.8	21.5	20.2	17.8	16.8	19.2	16.4	17.3	18.0	26.6	22.8
12	23.3	19.1	16.0	16.0	23.4	23.7	19.7	19.0	18.1	18.5	23.4	21.4	19.5	17.8	20.0	17.8	17.9	17.6	27.1	23.3
13	23.8	19.0	14.9	17.4	23.9	23.8	21.4	19.5	19.0	20.0	23.0	21.8	19.7	18.7	21.1	18.7	17.0	17.3	27.0	23.0
14	25.1	17.8	15.0	15.2	25.5	25.1	21.5	20.2	18.2	20.0	24.4	23.2	20.5	19.6	20.2	16.5	16.2	18.0	29.9	29.5
15	21.0	17.7	16.0	15.8	22.8	23.2	16.5	18.8	16.8	16.5	22.4	19.8	18.4	17.2	18.4	17.0	17.4	18.0	27.1	25.8
16	24.0	20.6	16.0	15.9	23.8	25.3	22.0	19.8	19.4	20.5	25.1	22.0	21.0	18.6	22.0	19.4	18.2	18.4	28.6	27.8
17	21.0	18.2	16.2	15.6	21.3	21.5	19.6	20.5	18.2	19.0	21.2	20.0	18.4	18.6	19.0	16.5	19.4	18.4	29.0	28.0
18	21.6	18.0	17.0	17.2	22.0	22.2	19.0	20.0	19.3	18.0	22.2	20.2	18.4	18.6	19.2	17.0	19.3	19.2	27.1	24.8
19	21.8	19.3	15.6	15.8	22.2	22.5	19.2	20.6	20.1	18.0	22.5	21.0	18.3	19.4	19.0	17.1	17.0	19.0	28.0	21.9
20	22.0	17.4	15.0	15.9	23.0	22.6	19.3	21.2	21.1	19.0	22.0	19.6	17.8	19.2	19.0	17.5	18.2	18.8	30.3	26.7
21	22.0	18.1	15.5	17.6	22.5	24.0	20.5	21.5	17.9	19.0	21.9	19.7	18.7	18.7	19.4	17.5	16.4	19.0	27.2	23.8
22	22.4	18.6	16.0	15.2	21.0	21.9	18.8	19.0	19.5	17.5	21.7	19.4	17.4	18.8	19.0	15.9	17.0	17.8	27.8	25.8
23	20.5	17.5	14.8	15.5	23.0	23.2	19.8	21.4	19.0	19.5	21.5	20.0	18.8	19.2	18.8	16.3	20.0	19.0	29.4	26.9
24	22.0	17.8	15.5	16.4	22.8	23.2	20.1	20.0	18.5	19.0	22.6	21.5	20.2	17.4	20.0	17.8	19.0	18.6	27.5	26.8
25	22.5	18.2	13.6	14.6	22.0	24.0	20.8	21.8	19.2	19.5	23.3	23.2	19.7	19.2	21.0	17.1	17.2	19.0	25.2	22.9
26	23.8	19.1	17.1	18.2	22.9	22.6	19.4	21.2	20.0	18.8	22.4	21.5	19.0	18.8	19.8	16.8	19.1	19.6	25.5	25.6
27	21.7	18.9	16.4	16.2	23.0	22.8	19.6	21.0	19.8	18.8	22.5	21.2	18.9	18.4	18.6	15.3	17.5	18.6	25.6	23.0
28	23.6	19.1	15.0	16.1	22.8	23.9	19.0	19.8	19.6	18.2	23.8	22.6	19.0	18.2	18.6	20.0	17.6	18.4	26.0	25.8
29	22.4	18.7	14.8	16.3	22.1	22.8	19.2	21.5	19.1	20.0	22.0	19.6	18.9	20.8	18.8	17.6	19.0	19.4	25.2	23.5
30	23.2	19.4	14.0	16.0	20.8	21.7	18.8	20.8	19.0	17.0	22.9	21.0	18.4	19.2	18.2	19.0	17.5	18.4	24.0	22.7
31	24.0	19.5	15.5	16.4	21.8	22.8	19.8	20.6	19.2	19.0	22.5	19.4	18.9	19.0	19.0	17.4	17.6	19.0	24.8	24.0

TEMPERATURES MAXIMA MARS 1955.-

Dates	DOUALA	NKONG-SAMBA	DSCHANG	KOUNDJA	CAMPO	KRIBI	AMBAM	MOLOU-NDOU	LOMIE	SANGME-LIMA	EDEA	ESEKA	YAOUNDE	BATOURI	NANGA-EBOKO	YOKO	NGAOU-NDERE	ABONG MBANG	GAROUA	MAROUA
1	30.5	25.5	25.0	28.9	29.0	28.0	28.0	30.8	25.0	28.6	31.4	28.5	27.4	27.8	31.0	28.7	32.2	20.0	39.5	39.4
2	31.3	25.0	24.2	27.8	28.8	28.2	29.0	29.4	26.8	28.0	31.8	31.0	28.6	27.6	31.8	30.6	32.0	20.2	36.8	36.7
3	28.8	24.3	27.1	29.2	28.8	28.8	27.7	33.0	30.8	26.1	29.4	28.7	29.6	29.0	28.8	26.4	30.4	19.8	38.8	36.5
4	30.0	25.2	28.8	31.2	31.1	30.0	29.7	31.8	28.2	28.7	31.5	31.4	30.2	30.0	32.2	30.3	32.2	20.0	39.5	36.0
5	31.9	28.7	26.4	31.6	31.1	30.0	31.2	34.5	30.5	31.0	33.3	33.0	30.6	30.0	31.4	30.0	32.0	21.0	39.6	36.0
6	30.4	26.7	26.2	30.3	31.2	29.5	28.5	31.0	29.4	30.2	32.8	30.5	28.1	29.9	29.2	28.0	32.1	19.6	39.3	37.6
7	32.1	28.6	29.0	31.7	31.2	30.0	31.4	32.2	30.0	31.0	35.0	34.2	30.6	29.8	31.6	30.6	32.8	20.4	40.0	39.1
8	27.9	26.2	24.2	26.3	30.9	29.2	28.5	33.0	30.5	30.5	27.4	30.6	29.5	30.0	30.4	28.3	33.7	20.6	41.4	40.0
9	32.1	28.8	27.5	29.3	29.8	29.3	26.8	33.2	27.5	27.0	32.0	30.0	26.3	25.5	26.2	27.3	32.4	18.4	40.0	39.7
10	31.2	26.0	22.8	26.7	29.0	29.0	28.0	26.8	23.7	27.5	30.5	30.5	27.8	27.0	29.8	25.8	28.0	17.4	38.8	39.1
11	30.0	23.1	25.0	25.7	30.5	29.2	27.5	29.8	28.0	25.5	30.7	28.6	26.0	26.8	27.0	23.2	26.8	18.0	39.4	40.1
12	31.6	27.3	25.7	28.4	30.5	29.6	30.0	30.5	30.6	29.5	32.0	32.2	28.5	29.8	28.2	27.0	29.3	17.6	40.0	40.3
13	32.8	28.6	26.0	30.4	31.4	30.4	31.7	33.3	31.5	30.8	34.4	33.6	29.5	31.9	31.4	27.8	31.0	17.3	41.4	41.1
14	32.3	28.0	27.1	30.3	31.1	30.4	31.2	30.5	29.5	31.4	33.3	32.8	30.3	29.9	31.8	28.1	29.0	18.0	41.5	41.3
15	30.7	28.6	28.5	29.2	31.1	29.6	31.2	34.5	33.5	31.5	31.7	29.5	30.6	33.1	32.0	29.9	29.4	18.0	42.8	41.5
16	31.6	27.9	25.0	28.9	31.3	30.5	31.6	35.6	32.2	32.0	32.5	31.0	30.4	33.0	31.0	27.8	29.8	18.4	43.2	41.3
17	26.0	26.6	24.0	27.5	27.0	28.0	31.2	35.0	32.2	30.9	25.5	26.8	27.8	30.8	28.0	28.7	30.9	18.4	42.6	38.0
18	26.2	24.3	24.0	22.3	26.8	26.4	25.0	27.5	25.8	31.0	26.8	27.6	24.5	26.9	26.4	23.8	31.0	19.2	38.3	37.2
19	32.0	28.7	28.0	29.8	30.0	29.6	30.2	30.2	27.7	28.7	33.0	32.0	30.5	31.2	31.6	31.2	32.2	19.0	41.0	38.1
20	29.4	27.3	27.1	27.9	30.0	30.0	29.8	32.8	28.3	29.0	30.2	32.0	29.8	30.4	30.6	28.6	32.4	18.8	40.4	40.2
21	31.0	26.7	24.9	27.2	30.7	29.4	29.2	28.7	27.6	30.0	30.3	28.5	27.5	27.8	28.4	27.8	30.8	19.0	41.2	39.1
22	30.6	28.0	26.5	28.0	30.0	29.8	30.8	31.6	28.6	29.5	32.7	32.2	29.1	28.8	31.6	28.5	32.8	17.8	41.8	38.8
23	28.6	24.2	22.5	24.4	29.0	29.2	30.4	34.0	29.2	29.1	28.9	31.5	28.7	29.5	30.0	26.4	32.0	19.0	41.0	38.9
24	31.5	25.6	24.4	27.2	30.9	29.8	29.1	29.7	29.3	29.5	32.5	32.8	27.6	29.4	29.0	26.1	29.5	18.6	37.0	35.5
25	32.3	27.9	24.9	28.0	30.4	29.7	30.2	29.7	29.9	29.5	33.4	33.0	28.6	31.0	30.6	27.3	30.5	19.0	38.5	36.2
26	28.0	23.2	24.8	21.6	26.2	26.8	26.0	30.4	26.5	27.0	27.0	25.2	26.0	29.4	28.2	24.8	30.0	19.6	37.7	36.1
27	33.0	28.4	24.9	26.7	30.5	30.0	26.5	30.5	30.6	27.2	33.9	32.5	28.0	30.5	29.4	27.7	27.8	18.6	39.5	37.4
28	31.8	27.8	25.3	26.8	31.0	30.0	29.4	33.3	30.1	29.5	33.0	32.0	29.0	32.0	30.4	27.9	29.2	18.4	39.8	37.0
29	30.6	26.8	26.8	26.7	30.3	29.4	23.8	32.8	29.4	26.0	29.8	26.0	26.0	29.6	24.8	24.9	30.2	19.4	40.2	38.0
30	32.6	28.8	27.8	28.9	30.0	30.0	30.5	33.8	32.0	31.0	33.8	33.0	29.9	32.2	31.0	28.6	32.6	18.4	40.3	38.2
31	31.2	25.2	28.2	28.6	30.7	29.5	29.8	32.9	31.6	29.5	29.3	26.0	24.5	31.9	27.4	26.1	31.8	19.0	41.0	39.1

STATIONS	TEMPERATURE DE L'AIR SOUS ABRI EN °C.										PRECIPITATIONS			
	Moy. MAX.	Moy. Min.	Tx+Tn / 2	Ecart à Moy.	MAX. Abs.	Min. Abs.	Moy. 00hTU	Moy. 06hTU	Moy. 12hTU	Moy. 18hTU	Total (mm)	Ecart à Moy.	Nbre de j.	MAX. 24 h.
DOUALA	30.7	22.8	26.7	- 0.8	33.0	20.5	24.2	23.3	29.2	26.8	224.8	+ I7.5	20	57.0
EDEA	3I.3	22.7	27.0	- 0.5	35.0	2I.2	-	23.5	29.6	26.9	235.7	+ 88.8	I8	43.2
NGAMBE	28.5	-	-	-	3I.5	-	-	20.8	26.5	23.6	325.3	+ I72.9	20	60.4
YABASSI	30.9	-	-	-	34.I	-	-	23.I	28.8	26.7	379.7	+ 244.8	I5	I39.0
BAFOUSSAM	25.4	I5.9	20.7	- 0.7	28.0	I4.I	-	I6.4	23.7	20.8	I38.6	+ 38.6	I6	38.9
DSCHANG	25.9	I5.6	20.8	- 0.4	29.0	I3.6	-	I6.3	24.2	I9.6	I60.2	+ 23.3	I5	34.6
NKONGSAMBA	26.7	I8.7	22.7	- 0.8	28.8	I7.2	-	I9.9	25.5	22.6	248.7	+ I03.9	I7	50.2
CAMPO	30.0	22.7	26.4	-	3I.3	20.2	-	23.4	28.8	26.3	265.5	+ 66.2	I8	51.2
KRIBI	29.3	23.2	26.3	- 0.I	30.5	2I.0	-	23.7	28.5	26.8	329.7	+ II8.5	20	78.0
ABONG-MBANG	28.7	I8.9	23.8	- 0.6	33.2	I7.3	-	I9.7	26.9	24.I	III.I	- I5.6	I2	26.6
AMBAM	29.2	I9.8	24.5	+ 0.I	3I.7	I6.5	-	20.5	27.I	24.3	228.2	+ 87.5	I6	60.5
AYOS	29.9	I8.9	24.4	-	-	-	-	I9.8	27.7	23.3	-	-	-	-
EBOLOWA	30.4	I9.7	25.I	+ 0.4	33.0	I7.4	-	20.4	27.8	24.7	338.3	+ I75.0	I3	57.6
ESEKA	30.5	2I.2	25.8	- 0.5	34.2	I9.2	-	22.0	28.0	25.0	205.4	+ 49.7	2I	36.8
LOLODORF	30.3	20.7	25.5	+ 0.2	52.8	I8.0	-	2I.I	28.0	24.2	228.4	+ 54.4	I7	39.2
LOMIE	29.2	I9.2	24.2	0.0	33.5	I6.8	-	I9.8	27.3	24.5	I29.6	+ I7.3	I5	37.I
MOLOUNDOU	3I.7	20.5	26.I	0.0	35.6	I8.8	-	2I.5	29.4	25.I	I43.2	+ I2.8	II	32.5
SANGMELIMA	29.3	I9.0	24.I	0.0	32.0	I6.5	-	I9.5	27.I	24.2	205.0	+ 64.6	I4	74.2
YAOUNDE	28.4	I9.2	23.8	- 0.6	30.6	I7.4	20.3	I9.6	26.7	23.7	2I6.I	+ 72.3	I4	65.0
YOKADOUMA	30.2	I9.2	24.7	- 0.2	34.2	I6.3	-	I9.8	28.3	24.3	I5I.6	+ 35.7	I5	3I.0
BAFIA	30.6	20.8	25.7	- 0.7	34.2	I8.6	-	2I.2	28.2	27.0	246.6	+ I42.7	I7	44.5
BATOURI	29.8	I8.8	24.3	- 0.7	33.I	I6.8	2I.0	20.I	28.I	24.9	9I.3	- 26.5	7	35.0
BATSCHENGA	30.7	-	-	-	34.2	-	-	2I.2	27.8	25.3	206.6	+ 80.I	I5	45.8
BERTOUA	30.8	I9.0	24.9	0.0	35.9	I7.4	-	I9.9	28.7	24.6	I36.2	+ 28.5	I2	25.5
BETARE-OYA	-	-	-	-	-	-	-	-	-	-	I29.2	+ 62.5	I4	25.5
NANGA-EBOKO	29.7	I9.9	24.8	- 0.6	32.2	I8.2	-	20.7	27.6	25.7	298.I	+ I89.I	I5	44.0
YOKO	27.7	I7.4	22.6	- I.6	3I.2	I5.2	-	I8.6	25.7	22.9	205.I	+ I20.6	I4	45.8
BANYO	30.4	-	-	-	33.8	-	-	I8.8	28.7	23.8	I23.7	+ 45.0	8	48.0
KOUNDJA	28.0	I6.3	22.2	-	3I.7	I4.6	-	I7.2	26.4	22.6	I89.3	-	I5	53.2
MELGANGA	3I.6	-	-	-	34.6	-	-	I9.4	28.9	23.2	59.9	- I.5	9	I8.9
NGAOUNDERE	30.9	I7.7	24.3	+ 0.2	33.7	I4.2	20.6	I8.4	29.2	24.9	66.7	+ I9.9	6	29.7
TIBATI	3I.5	I8.9	25.2	0.0	35.9	I6.4	-	I9.9	29.4	25.3	64.0	+ 4.0	9	20.3
GAROUA	40.I	26.4	33.3	+ I.7	43.2	22.7	30.5	27.I	37.8	35.6	0.2	+ 0.I	I	0.2
GUIDER	39.5	23.8	3I.7	-	42.5	I9.7	-	24.8	37.7	34.7	0.0	- 4.9	0	-
KAELE	39.4	24.3	3I.9	-	42.2	20.0	-	25.2	37.3	34.I	0.5	- I.7	I	0.5
MAROUA	38.5	24.0	3I.3	-	4I.5	I9.6	27.2	25.2	36.9	33.0	I.4	-	I	I.4
MOKOLO	36.2	24.2	30.2	-	39.2	I9.2	-	25.9	34.8	-	I.2	- 3.I	I	I.2
POLI	37.7	2I.7	29.7	-	40.0	I6.I	-	22.6	36.0	32.3	I.5	- 2I.I	I	I.5

STATIONS	HUMIDITE RELATIVE EN %								TENSION DE VAPEUR				EVAPORATION (en mm)	NEB.TOT.MOY(OCT)			
	MOY. MAX.	MOY. Min.	MAX. Abs.	Min. Abs.	Moy. 00hTU	Moy. 06hTU	Moy. 12hTU	Moy. 18hTU	Moy. 00hTU	Moy. 06hTU	Moy. 12hTU	Moy. 18hTU		00h TU	06h. TU	12h TU	18h TU
DOUALA	99	64	100	53	96	98	72	85	29.0	28.0	29.2	29.9	56.8	6	8	7	6
EDEA	98	62	98	48	-	95	70	82	-	27.5	29.1	29.0	-	-	7	6	6
NGAMBE	-	-	-	-	-	94	74	88	-	23.1	25.6	25.6	43.2	-	7	7	6
YABASSI	-	-	-	-	-	98	73	84	-	27.6	28.9	29.4	45.7	-	8	7	7
BAFOUSSAM	96	52	100	35	-	88	59	75	-	16.4	17.3	18.5	72.8	-	6	6	6
DSCHANG	97	54	100	30	-	93	62	88	-	17.2	18.7	20.1	-	-	7	6	7
NKONGSAMBA	96	68	98	52	-	91	76	89	-	21.1	24.8	24.4	51.9	-	8	7	8
CAMPO	100	73	100	61	-	98	79	89	-	28.2	31.3	30.4	-	-	7	6	7
KRIBI	97	75	100	60	-	95	78	83	-	27.8	30.3	29.2	62.2	-	6	6	6
ABONG-MBANG	-	-	-	-	-	96	66	83	-	22.0	23.4	24.9	65.8	-	8	7	5
AMBAM	98	59	100	45	-	97	67	83	-	23.4	24.1	25.2	61.4	-	8	7	6
AYOS	-	-	-	-	-	97	64	81	-	22.4	23.7	23.2	-	4	8	6	6
EBOLOWA	97	57	100	44	-	97	66	79	-	23.3	24.7	24.6	51.7	-	7	7	6
ESEKA	96	65	98	54	-	96	73	86	-	25.3	27.6	27.3	48.3	-	8	8	8
LOLODORF	-	-	-	-	-	97	67	86	-	24.3	25.3	26.0	72.0	-	8	7	7
LOMIE	-	-	-	-	-	97	75	87	-	22.4	27.2	26.7	-	-	7	7	6
MOLOUNDOU	-	-	-	-	-	93	62	83	-	23.9	25.4	26.5	-	-	7	7	5
SANGMELIMA	-	-	-	-	-	98	68	80	-	22.1	24.4	24.2	76.6	-	8	7	7
YAOUNDE	100	58	100	45	95	98	66	82	22.6	22.3	23.1	24.0	131.8	6	8	7	6
YOKADOUMA	-	-	-	-	-	97	64	82	-	22.4	24.6	24.9	-	-	6	6	5
BAFIA	-	-	-	-	-	96	65	74	-	24.2	24.8	26.4	86.2	-	8	6	7
BATOURI	98	58	100	47	95	97	66	80	23.7	22.8	25.1	25.2	70.8	6	7	7	6
BATSCHENGA	-	-	-	-	-	95	68	78	-	23.9	25.4	25.2	59.8	-	8	7	6
BERTOUA	-	-	-	-	-	96	62	78	-	22.3	24.4	24.1	-	-	7	7	6
BETARE-OYA	-	-	-	-	-	-	-	-	-	-	-	-	-	-	7	7	7
NANGA-EBOKO	99	57	100	39	-	95	67	78	-	23.2	24.7	25.7	68.5	-	8	6	5
YOKO	97	58	100	30	-	95	67	75	-	20.3	22.1	20.9	164.1	-	7	7	6
BANYO	-	-	-	-	-	85	44	62	-	18.4	17.3	18.3	141.1	-	6	6	5
KOUNDJA	98	44	100	18	-	93	54	71	-	18.2	18.6	19.5	155.8	-	7	6	7
MEIGANGA	-	-	-	-	-	89	47	69	-	20.0	18.7	19.6	120.5	-	7	6	7
NGAOUNDERE	89	31	100	11	75	84	38	54	18.2	17.7	15.4	17.0	172.7	7	7	6	7
TIBATI	-	-	-	-	-	91	49	66	-	21.1	20.1	21.3	96.5	-	6	6	6
GAROUA	47	12	66	<9	27	41	19	17	11.8	14.7	12.5	09.9	200.2	6	6	5	6
GUIDER	-	-	-	-	-	37	14	21	-	11.6	09.1	11.6	-	-	6	4	4
KAELE	-	-	-	-	-	35	19	24	-	11.2	12.1	12.8	538.5	-	5	4	4
MAROUA	28	12	67	<9	22	26	13	16	07.9	08.3	08.1	08.0	-	-	5	4	4
MOKOLO	-	-	-	-	-	15	11	-	-	05.0	06.1	-	-	-	5	4	-
POLI	-	-	-	-	-	62	24	32	-	17.0	14.3	15.5	248.2	-	5	4	4

STATIONS	VENT DE SURFACE — VITESSE MOYENNE m/s à 00hTU	à 06hTU	à 12hTU	à 18hTU	MAXIMUM DD	m/s	Dates	PHENOMENES DIVERS (NOMBRE DE JOURS) ≡	=	∞	↙	R (R)	△	F	E
DOUALA	0.2	0.1	1.6	0.9	NE	22	17	1	2	0	6	21	3	2	1
EDEA	-	0.0	1.9	1.2	E	20	17	0	0	0	2	16	5	2	0
NGAMBE	-	0.5	1.5	0.7	E	8	23	4	0	0	2	20	12	0	0
YABASSI	-	0.0	1.3	0.2	NE	20	14	4	8	0	1	19	7	1	0
BAFOUSSAM	-	0.5	2.5	1.6	E	8	10	2	0	1	5	10	6	0	0
DSCHANG	-	0.5	2.3	0.3	NE	9	13	10	0	0	4	20	14	0	0
NKONGSAMBA	-	0.3	3.0	1.5	N	18	17	8	0	0	0	17	8	1	0
CAMPO	-	0.4	4.1	2.1	E	16	10	0	0	0	0	14	6	1	0
KRIBI	-	0.6	1.5	0.7	N	9	26	0	0	0	1	16	1	0	0
ABONG-MBANG	-	0.2	1.5	0.3	E	5	15,26	9	0	0	7	16	2	0	0
AMBAM	-	0.1	0.8	0.2	E	15	10	8	0	0	2	17	2	0	0
AYOS	-	0.7	1.7	0.3	N	6	11	2	0	0	6	14	1	0	0
EBOLOWA	-	0.0	0.6	1.0	S	10	10	5	1	0	2	17	0	0	0
ESEKA	-	0.1	0.1	0.4	N	10	10,21,31	18	2	8	3	16	4	0	0
LOLODORF	-	0.1	1.8	1.1	SE	17	8	15	0	0	2	23	3	1	0
LOMIE	-	0.0	1.4	0.3	E	8	17	13	0	1	0	21	0	0	0
MOLOUNDOU	-	0.0	1.5	0.2	E	15	31	16	0	0	0	27	4	0	0
SANGHELIMA	-	0.2	1.0	0.3	S	30	10	10	0	0	6	17	0	1	1
YAOUNDE	1.9	0.8	2.5	1.3	ESE	30	21	6	0	0	5	17	1	1	1
YOKADOUMA	-	0.0	3.1	0.2	SE	25	23	7	0	0	4	18	1	1	1
BAFIA	-	0.4	1.1	1.0	E	16	8	5	4	0	3	16	8	1	0
BATOURI	0.9	0.5	4.9	1.9	E	23	17	5	0	0	6	20	0	3	1
BATSCHENGA	-	0.1	1.8	1.1	S	10	8	1	0	0	0	16	1	0	0
BERTOUA	-	0.1	0.8	0.2	E	20	16,17	3	0	0	5	19	4	2	0
BETARE-OYA	-	1.4	2.8	3.5	N	19	16	10	0	3	1	23	0	4	0
NANGA-EBOKO	-	0.3	1.4	0.3	N/NE/SE	20	14,16,17,22	3	1	0	2	19	0	8	0
YOKO	-	2.2	2.6	2.3	E	23	8	15	1	6	2	21	12	0	0
BANYO	-	0.2	1.9	1.6	N	30	16	0	0	0	2	13	0	1	1
KOUNDJA	-	2.0	3.4	2.0	E	25	13	2	0	0	8	13	17	2	1
MEIGANGA	-	0.6	4.2	2.4	N	8	1er	2	0	0	1	19	0	0	0
NGAOUNDERE	1.1	1.8	5.1	3.8	ESE	30	10	0	0	2	5	14	0	2	2
TIBATI	-	0.7	3.1	1.0	SE/N	20	14	3	0	6	2	10	0	1	0
GAROUA	4.2	4.2	5.4	3.6	NE	17	28	0	0	5	2	1	0	3	0
GUIDER	-	1.1	3.9	1.1	NE	9	27,28	0	0	5	0	0	0	0	0
KAELE	-	2.3	4.2	2.5	E	23	26	0	0	4	1	1	0	1	1
MAROUA	1.9	1.7	4.2	2.1	NE	8	16	2	0	7	0	0	0	0	0
MOKOLO	-	3.1	4.4	--	N	7	22	0	0	6	1	0	0	0	0
POLI	-	0.1	3.8	0.8	N	17	14	0	0	0	1	3	0	1	0

DUREE DE L'INSOLATION EN HEURES ET 1/10

Dates	DOUALA	CAMPO	YAOUNDE	YOKO	BATOURI	KOUNDJA	NGAOUNDERE	GAROUA	MAROUA
1	0.0	0.0	0.6	6.3	3.5	3.7	6.4	8.0	9.1
2	2.5	0.3	6.6	2.8	0.9	2.5	6.2	1.5	2.0
3	0.4	0.7	3.0	0.1	2.0	4.4	6.2	6.5	7.9
4	0.2	1.8	2.5	6.8	2.0	8.5	2.4	6.2	7.0
5	8.3	3.3	6.4	7.0	2.5	10.0	8.4	9.4	7.7
6	0.3	-	0.9	4.8	4.1	3.8	4.6	8.7	9.1
7	6.2	0.9	6.8	9.0	4.2	9.9	8.8	8.1	9.4
8	0.0	0.0	0.0	4.5	2.1	4.0	5.7	8.2	8.0
9	7.1	0.1	3.3	6.7	0.0	10.1	8.4	7.8	7.7
10	2.2	0.0	2.4	2.7	0.0	3.7	1.6	1.5	6.7
11	1.7	0.6	2.6	0.5	2.0	4.2	6.6	8.3	8.5
12	8.6	0.0	4.2	4.1	0.8	8.7	4.8	5.9	6.7
13	7.8	-	6.9	2.0	2.8	9.3	5.0	8.0	9.7
14	6.4	0.0	7.8	7.5	4	8.8	5.4	-	10.0
15	8.0	0.0	7.4	8.5	-	4.7	5.4	-	10.1
16	5.3	4.1	7.5	6.8	3.7	6.1	2.6	-	10.1
17	0.0	0.0	2.4	5.8	7.0	3.2	3.0	-	3.9
18	0.0	0.3	0.0	1.5	1.6	0.2	2.5	4.5	4.8
19	6.1	4.7	3.9	7.1	7.6	5.4	8.2	8.6	9.5
20	2.4	-	8.3	8.7	7.4	6.3	5.4	6.9	9.0
21	2.2	0.9	2.6	8.5	3.4	7.3	4.5	8.6	9.0
22	2.3	2.1	5.6	8.5	5.2	7.0	7.2	10.5	3.8
23	0.5	0.3	6.5	7.6	6.4	1.2	9.0	7.0	6.9
24	5.5	2.6	5.5	5.9	5.2	6.5	4.2	0.4	1.1
25	7.1	4.9	5.7	6.4	6.4	8.9	8.3	8.8	8.4
26	0.0	0.0	1.3	2.5	2.4	0.0	1.7	7.2	7.1
27	7.6	-	7.0	9.1	8.2	7.4	3.7	8.2	8.3
28	3.5	8.9	6.0	5.0	9.3	-	7.4	10.7	10.4
29	2.3	2.5	2.2	0.9	3.1	-	4.8	10.5	9.8
30	8.4	9.9	5.9	6.5	9.9	-	9.6	9.4	10.6
31	1.2	6.2	0.0	0.0	7.9	-	4.7	10.8	11.1

VENT EN ALTITUDE (par Sondage) DD : ROSE DE 36, V : m/s.

Dates	Heures TU	SOL DD	SOL V	1500 m. DD	1500 m. V	3000 m. DD	3000 m. V	5000 m. DD	5000 m. V
1	0810	25	02	36	02	09	09	-	-
2	1405	27	05	24	07	08	10	-	-
3	1405	07	05	07	16	09	11	08	06
4	0800	07	03	06	03	09	15	01	05
5	0515	00	00	05	04	08	10	-	-
6	0800	27	03	16	07	06	11	-	-
7	0515	27	02	06	05	08	13	-	-
8	1400	00	00	11	04	07	18	-	-
9	0800	22	02	06	03	07	21	-	-
10	0815	27	03	15	08	08	19,	-	-
11	1405	23	05	09	07	05	17	11	15
12	0800	00	00	11	02	-	-	-	-
13	0800	14	02	20	04	07	16	11	10
14	0520	27	02	14	03	07	16	-	-
15	1400	09	04	07	09	07	20	-	-
16	0800	00	00	05	04	07	19	-	-
17	1400	05	02	02	05	08	12	10	11
18	0800	18	02	16	05	05	19	-	-
19	0512	27	03	07	05	09	19	-	-
20	1400	05	09	06	09	08	13	-	-
21	0820	27	03	31	03	07	19	-	-
22	0510	00	00	10	08	06	20	-	-
23	1400	27	03	02	03	05	14	-	-
24	0805	09	02	09	03	05	12	-	-
25	0500	27	02	07	06	05	10	24	11
26	0510	00	00	10	05	04	13	-	-
27	1400	07	09	09	10	08	13	30	05
28	0820	00	00	09	05	06	16	-	-
29	0515	05	01	10	06	05	19	-	-
30	0800	00	00	09	02	07	15	-	-
31	0800	07	01	07	04	07	15	33	04

VENT EN ALTITUDE (par Sondage) DD : ROSE de 36, V : m/s

	Heures TU	DOUALA													
		SOL		500 m.		1000 m.		1500 m.		3000 m.		5000 m.	
		DD	V	DD	V	DD	V	DD	V	DD	V	DD	V
1	02I0	00	00	-	-	24	07	32	05	05	06	0I	04
2	0205	00	00	34	04	25	03	-	-	-	-	-	-
3	2000	00	00	24	04	29	0I	34	02	06	I4	-	-
4	0800	00	00	I6	03	I0	04	35	03	06	I2	-	-
5	0200	00	00	22	07	2I	04	32	05	-	-	-	-
6	2005	00	00	22	07	24	05	I3	02	-	-	-	-
7	0200	00	00	23	04	22	03	24	02	08	09	-	-
8	-	-	-	-	-	-	-	-	-	-	-	-	-
9	20I0	00	00	20	09	20	07	26	04	04	I0	09	I3
10	0830	00	00	27	03	26	05	27	03	09	II	I0	I6
11	2I00	00	00	23	07	22	07	2I	0I	04	I2	-	-
12	20I0	00	00	23	07	26	03	33	02	06	I3	09	222
13	2000	23	04	23	09	33	02	36	03	08	09	-	-
14	0805	00	00	I7	03	I9	02	I6	03	08	I9	-	-
15	0804	00	00	I2	03	I8	05	II	08	08	I9	-	-
16	20I0	00	00	25	07	26	04	09	0I	07	I6	I0	I5
17	2000	07	02	30	02	I9	02	34	09	-	-	-	-
18	I000	00	00	II	05	09	I2	08	I7	05	09	-	-
19	0800	00	00	30	02	35	06	07	03	07	II	-	-
20	2000	00	00	24	04	I7	03	I0	03	06	I3	-	-
21	0200	00	00	22	03	20	06	20	05	06	I3	-	-
22	2005	00	00	32	03	I3	0I	08	04	08	I4	-	-
23	I400	00	00	33	02	33	02	II	03	05	I5	I2	08
24	20I0	00	00	25	06	24	04	32	04	05	I2	29	07
25	02I5	00	00	I3	02	33	04	33	04	02	II	3I	03
26	0900	00	00	I7	02	I8	03	I3	0I	-	-	-	-
27	0205	00	00	I7	03	08	08	09	09	06	08	-	-
28	2005	00	00	34	I0	3I	02	06	06	07	22	-	-
29	0800	00	00	I0	03	I3	04	I4	02	05	I3	-	-
30	0700	00	00	2I	02	04	03	II	07	07	I4	-	-
3I	08I3	00	00	09	0I	28	02	35	06	08	I2	-	-

VENT EN ALTITUDE (par Sondage) DD : ROSE de 36, V m/s.

	Heures T.U.	B A T O U R I									
		S O L		I000 m.		I500 m.		3000 m.		5000 m.	
		DD	V	DD	V	DD	V	DD	V	DD	V
1	0800	28	04	26	09	26	09	05	07	06	04
2	1400	20	06	I9	06	26	04	04	08	06	02
3	2000	00	00	27	I0	27	03	07	06	06	05
4	0200	00	00	25	09	30	06	0I	08	06	I0
5	2000	00	00	2I	08	26	07	03	06	-	-
6	I400	27	05	25	04	25	06	36	07	-	-
7	0I30	00	00	22	04	05	04	34	05	-	-
8	0800	25	03	I9	06	II	04	06	07	-	-
9	0200	34	03	24	05	25	08	03	03	-	-
10	2000	23	06	24	I0	05	05	05	03	-	-
11	I400	20	06	I5	04	II	06	06	08	07	04
12	0800	I4	02	09	06	II	04	II	03	07	09
I3	0200	23	02	2I	04	24	02	04	09	-	-
I4	I230	23	03	I7	02	I6	07	04	I2	-	-
I5	I400	I2	05	08	03	I0	05	07	09	-	-
I6	07I5	00	00	22	06	I9	07	06	I0	08	06
I7	I400	27	05	2I	04	22	05	I0	08	-	-
I8	0800	27	04	I2	04	08	I0	08	05	08	II
I9	I400	23	03	I0	03	09	02	II	08	09	06
20	0800	32	04	30	05	22	06	04	04	02	06
2I	I400	I5	08	08	09	08	06	06	08	06	05
22	0I30	00	00	23	02	09	02	02	08	-	-
23	0700	32	08	27	09	24	09	04	08	-	-
24	2000	00	00	24	04	26	08	22	07	-	-
25	1400	27	05	26	05	04	02	09	02	30	05
26	0800	00	00	03	07	05	06	35	04	-	-
27	2000	00	00	II	09	I2	05	I2	03	-	-
28	0200	00	00	I3	II	I2	07	29	07	-	-
29	2000	00	00	29	05	I0	04	08	07	-	-
30	0800	00	00	-	-	II	03	05	08	06	05
3I	0745	00	00	23	03	I8	09	05	I0	I0	05

VENT EN ALTITUDE (par Sondage) DD : ROSE de 36, V : m/s.

Dates	Heures TU	GAROUA SOL DD	SOL V	500 m. DD	500 m. V	1000 m. DD	1000 m. V	1500 m. DD	1500 m. V	3000 m. DD	3000 m. V	5000 m. DD	5000 m. V
1	0203	27	03	3I	02	3I	06	3I	04	29	03	33	05
2	0802	29	06	29	08	30	II	36	06	03	04	II	I0
3	2000	36	03	3I	03	3I	0I	0I	04	02	07	36	03
4	0200	34	08	03	04	02	06	03C	05	08	06	0I?	04
5	0800	09	03	I0	05	03	04	04	07	08	05	-	-
6	0228	29	02	02	08	34	03	04	03	08	03	-	-
7	I4I0	32	02	28	03	28	03	2I	03	06	04	-	-
8	0800	29	03	30	04	34	06	06	06	06	06	I3	09
9	2000	29	05	02	II	03	I0	07	09	I6	06	-	-
10	2000	29	I0	28	I2	3I	09	36	09	08	09	I0	I5
11	0805	29	I0	29	09	30	08	06	II	04	I3	I0	I7
12	2006	27	02	26	09	29	08	30	05	06	I2	09	I8
13	I400	22	03	I5	04	I5	06	I0	04	07	08	-	-
14	0200	34	04	26	06	26	06	I8	03	07	05	-	-
15	2000	20	02	I7	05	I3	04	I0	06	05	I0	07	I3
16	0800	29	06	29	04	04	05	05	II	09	05	II	I0
17	0200	25	04	2I	04	27	02	08	06	05	09	I0	09
18	2000	05	02	I4	02	00	00	I4	02	04	06	-	-
19	0807	29	06	29	04	3I	04	36	04	05	06	08	08
20	0200	3I	05	3I	06	02	03	06	05	36	0I	-	-
21	0200	27	06	29	I3	30	I0	34	06	05	09	08	08
22	I400	05	06	05	II	04	II	07	04	02	07	-	-
23	I400	32	07	3I	02	02	04	03	04	04	06	27	04
24	2000	27	02	23	05	27	07	32	06	36	09	20	05
25	0800	09	04	I2	06	I3	05	I9	0I	36	05	26	07
26	0800	07	09	09	I4	09	I4	09	II	I9	08	27	03
27	I400	03	07	05	09	05	05	06	06	09	06	I8	05
28	0200	05	04	04	04	04	II	06	II	I0	08	24	08
29	2003	05	03	06	05	06	06	07	07	07	07	I8	03
30	0800	25	08	08	03	06	09	06	I6	I2	05	32	09
31	0800	23	04	23	03	04	06	05	II	09	03	I8	06

VENT EN ALTITUDE (par Sondage) DD : ROSE DE 36, V : m/s.

YAOUNDE

Dates	Heures TU	SOL DD	SOL V	1000 m. DD	1000 m. V	1500 m. DD	1500 m. V	3000 m. DD	3000 m. V	5000 m. DD	5000 m. V
1	2000	00	00	26	07	27	03	08	04	08	07
2	I400	I8	05	24	06	28	04	05	06	-	-
3	I405	02	02	02	05	02	05	03	I0	I4	07
4	0805	00	00	23	04	26	02	05	I4	-	-
5	2000	22	02	25	06	26	03	06	07	-	-
6	2000	00	00	25	06	23	05	07	II	-	-
7	I400	II	02	I5	03	22	03	07	I0	-	-
8	0800	00	00	27	05	27	03	-	-	-	-
9	2000	00	00	22	05	26	04	08	I2	-	-
10	-	-	-	-	-	-	-	-	-	-	-
11	I400	00	00	I9	02	27	02	04	I0	-	-
12	2000	00	00	27	04	26	02	06	I0	-	-
13	2000	00	00	30	05	32	0I	09	II	-	-
14	I400	09	05	I3	02	II	04	06	I4	-	-
15	2030	27	03	27	09	24	03	07	I4	-	-
16	I405	I8	04	I6	03	II	02	-	-	-	-
17	0730	09	02	03	07	08	09	2I	08	-	-
18	2000	00	00	36	03	03	06	07	I3	-	-
19	I400	00	00	34	03	06	02	09	06	08	07
20	2000	27	02	25	03	20	04	07	I0	-	-
21	I400	27	02	22	02	I8	02	06	06	-	-
22	20I5	00	00	28	05	2I	07	-	-	-	-
23	2020	27	02	24	07	23	03	02	II	08	05
24	2000	27	03	27	I0	3I	03	04	05	-	-
25	07I0	I8	02	27	05	00	00	05	II	22	03
26	I400	09	0I	-	-	02	03	-	-	-	-
27	0800	00	00	06	03	02	09	0I	I2	-	-
28	2000	00	00	29	04	02	04	I0	09	-	-
29	I400	34	03	02	04	05	05	I0	08	06	06
30	I400	09	03	0I	04	03	05	34	05	-	-
31	2005	I8	03	I5	06	I5	09	I2	07	-	-

RENSEIGNEMENTS COMPLEMENTAIRES pour certains AERODROMES

DOUALA Altitude 13 m. MARS 1955.-

VENT AU SOL - Fréquence des Directions.-

Heures	N	NNE	NE	ENE	E	ESE	SE	SSE	S	SSW	SW	WSW	W	WNW	NW	NNW	Cal.
00h TU	I	I	0	0	0	0	0	0	0	0	0	0	I	0	0	0	28
06h TU	0	0	0	0	0	0	0	0	0	0	0	0	I	0	0	0	30
I2h TU	0	0	0	3	I	I	0	I	0	2	5	2	3	0	0	0	I3
I8h TU	0	0	0	0	0	0	0	0	2	8	I	0	0	0.	0	0	20

VISIBILITE - Fréquence

Heures	< 50 m	< 200 m	< 500 m	< I km	< 2 km	< 4 km	< I0 km	< 20 km	< 50 km	≥ 50 km
00h TU	0	0	0	0	0	I	4	I0	27	4
06h TU	0	0	0	I	I	3	I2	25	30	I
I2h TU	0	0	0	0	0	0	I	9	30	I
I8h TU	0	0	0	0	0	0	I	4	23	8

Heures	Pression niveau Station	NUAGES BAS (Nébul., de 5 à 7 Oct. Inclus) Fréq. des hauteurs < 50 m	< I00 m	< 200 m	< 300 m	< 600 m	< I000 m	< I500 m	< 2000 m	< 2500 m
00h TU	I009.3	0	0	0	3	I3	I7	I7	I7	I7
06h TU	I007.8	0	0	I	I	I0	I2	I2	I2	I2
I2h TU	I007.4	0	0	0	0	0	5	5	5	5
I8h TU	I005.8	0	0	0	0	I	3	3	3	3

NUAGES BAS (Nébulosité = 8 Octas) - Fréquence des hauteurs

Heures	< 50 m	< I00 m	< 200 m	< 300 m	< 600 m	< I000 m	< I500 m	< 2000 m	< 2500 m
00h TU	0	0	0	0	I	I	I	I	I
06h TU	0	0	0	I	I	2	2	2	2
I2h TU	0	0	0	0	0	I	I	I	I
I8h TU	0	0	0	0	0	0	0	0	0

RENSEIGNEMENTS COMPLEMENTAIRES pour certains AERODROMES

YAOUNDE - Altitude 760 m. MARS 1955.-

VENT AU SOL - Fréquence des Directions

Heures	N	NNE	NE	ENE	E	ESE	SE	SSE	S	SSW	SW	WSW	W	WNW	NW	NNW	Cal.
00h TU	I	0	2	0	0	I	I	0	0	I	7	0	8	0	I	0	9
06h TU	0	0	2	0	0	0	2	0	3	0	5	0	0	0	I	0	I8
I2h TU	0	0	0	0	2	6	3	0	2	I	3	0	3	0	I	0	I0
I8h TU	0	0	0	0	I	2	I	0	0	0	4	0	7	0	2	0	I4

VISIBILITE - Fréquence

Heures	< 50 m	< 200 m	< 500 m	< I km	< 2 km	< 4 km	< I0 km	< 20 km	< 50 km	> 50 km
00h TU	0	0	I	2	2	3	I0	22	3I	0
06h TU	0	I	I	4	4	5	I7	24	3I	0
I2h TU	0	0	0	0	0	0	0	4	25	6
I8h TU	0	0	0	0	0	0	4	9	28	3

Heures	Pression niveau Station	NUAGES BAS (Nébul., de 5 à 7 Oct. Inclus) Fréq. des hauteurs < 50 m	< I00 m	< 200 m	< 300 m	< 600 m	< I000 m	< I500 m	< 2000 m	< 2500 m
00h TU	925.4	0	0	0	0	9	9	9	9	9
06h TU	925.4	0	0	I	2	6	9	9	9	9
I2h TU	925.I	0	0	0	0	4	23	23	23	23
I8h TU	923.6	0	0	0	0	6	6	6	6	7

NUAGES BAS (Nébulosité = 8 Octas) - Fréquence des hauteurs

Heures	< 50 m	< I00 m	< 200 m	< 300 m	< 600 m	< I000 m	< I500 m	< 2000 m	< 2500 m
00h TU	I	I	I	I	II	II	II	II	II
06h TU	I	2	4	4	I4	I4	I4	I4	I4
I2h TU	0	0	0	0	0	0	0	0	0
I8h TU	0	0	0	0	I	I	I	I	I

VENT AU SOL - Fréquence des Directions

Heures	N	NNE	NE	ENE	E	ESE	SE	SSE	S	SSW	SW	WSW	W	WNW	NW	NNW	Cal.
00h TU	0	0	0	0	0	I	I	I	6	2	IO	0	2	I	0	0	7
06h TU	0	I	I	I	2	2	3	I	5	2	2	0	0	I	I	0	9
I2h TU	7	2	4	2	3	I	0	0	2	2	4	0	I	I	2	0	0
I8h TU	5	2	I	0	2	I	2	2	3	I	5	2	0	2	0	2	I

VISIBILITE - Fréquence

Heures	< 50 m	< 200 m	< 500 m	< I km	< 2 km	< 4 km	< IO km	< 20 km	< 50 km	≥ 50 km
00h TU	0	0	0	0	0	0	I	II	30	I
06h TU	0	0	0	0	0	I	3	7	27	4
I2h TU	0	0	0	0	0	0	2	6	27	4
I8h TU	0	0	0	0	0	0	3	I4	29	2

Heures	Pression niveau Station	NUAGES BAS (Nébul., de 5 à 7 Oct. Inclus) Fréq. des hauteurs < 50 m	< I00 m	<200 m	<300 m	< 600 m	<I000 m	<I500 m	<2000 m	<2500 m
00h TU	887.7	0	0	0	0	5	5	5	5	5
06h TU	888.2	0	0	I	I	3	3	3	3	3
I2h TU	887.4	0	0	0	0	0	5	5	5	5
I8h TU	886.I	0	0	0	I	I	2	2	2	2

NUAGES BAS (Nébulosité = 8 Octas) - Fréquence des hauteurs

Heures	< 50 m	< I00 m	< 200 m	< 300 m	< 600 m	<I000 m	<I500 m	<2000 m	<2500 m
00h TU	0	0	0	0	0	0	0	0	0
06h TU	0	0	0	0	2	2	2	2	2
I2h TU	0	0	0	0	0	0	0	0	0
I8h TU	0	0	0	0	0	0	0	0	0

VENT AU SOL - Fréquence des Directions

Heures	N	NNE	NE	ENE	E	ESE	SE	SSE	S	SSW	SW	WSW	W	WNW	NW	NNW	Cal
00h TU	4	0	2	2	0	0	0	0	0	0	0	I	8	6	3	5	0
06h TU	0	I	4	I	I	0	0	0	0	0	0	0	3	I2	7	0	2
I2h TU	0	2	5	I	4	0	0	0	0	2	4	I	2	7	2	I	0
I8h TU	0	2	3	I	4	I	0	3	I	I	3	2	5	2	0	I	2

VISIBILITE - Fréquence

Heures	< 50 m	< 200 m	< 500 m	< I km	< 2 km	< 4 km	< I0 km	< 20 km	< 50 km	≥ 50 km
00h TU	0	0	0	0	0	I	4	I2	27	4
06h TU	0	0	0	0	0	0	5	II	26	5
I2h TU	0	0	0	0	0	0	5	I3	28	3
I8h TU	0	0	0	0	0	2	4	I3	28	3

Heures	Pression niveau Station	NUAGES BAS (Nébul., de 5 à 7 Oct. Inclus) Fréq. des hauteurs < 50 m	<I00 m	<200 m	<300 m	< 600 m	<I000 m	<I500 m	<2000 m	<2500 m
00h TU	977.9	0	0	0	0	0	0	0	I	I
06h TU	979.6	0	0	0	0	0	0	0	I	2
I2h TU	978.2	0	0	0	0	0	0	0	0	0
I8h TU	976.2	0	0	0	0	0	0	0	0	0

NUAGES BAS (Nébulosité = 8 Octas) - Fréquence des hauteurs

Heures	< 50 m	< I00 m	< 200 m	< 300 m	< 600 m	<I000 m	<I500 m	<2000 m	<2500 m
00h TU	0	0	0	0	0	0	0	0	0
06h TU	0	0	0	0	0	0	0	0	0
I2h TU	0	0	0	0	0	0	0	0	0
I8h TU	0	0	0	0	0	0	0	0	0

- TEMPERATURE ET VENT EN ALTITUDE - (1)

D O U A L A — MARS I955.-

DATES	Niveau 850mb. Altit.Moyenne (m.Géopot.) 1.480			Niveau 700mb. Altit.Moyenne (m. Géopot) 3127			Niveau 500 mb. Altit.Moyenne (m.Géopot.) 5.849			Niveau 300 mb. Altit.Moyenne (m.Géopot.) 9.684			Niveau 200mb Altit.Moyenne (m.Géopot.) I2.467		
	Temp	V E N T D	V	Temp	V E N T D	V	TEMP	V E N T D	V	Temp	V E N T D	V	Temp	V E N T D	V
I	+I82	23	06	+097	06	05	-049	I0	02	-267	07	05			
2		26	03		02	07		I0	04		36	05		03	07
3	++I78	35	02	+090	06	I0	-059	07	04	-300	03	I4	-478	06	08
4		27	02		07	II		II	0I		03	II		08	I0
5	+I85	28	04	+078	04	05	-072	34	05	-303	06	I5	-502	II	26
6		06	02		06	I2		04	03		04	I2		II	05
7	+200	06	02	+II4	07	II	-025	I0	08	-263	07	I2	-49I	I3	I2
8		I3	03		07	I4		I2	I7		II	07		08	02
9	+208	I0	02	+II2	06	I3	-052	I0	I4	-28I	I0	08	-506	I7	05
I0		29	02		08	09		I0	I5		II	I0		09	I0
II	+I70	XX	XX	+092	XX	XX	-072	I0	06	-288	I4	03	-488	-	-
I2		06	02		06	I3		09	I8		09	08		II	I5
I3	+I97	II	04	+I03	06	I3	-074	09	20	-288	06	09	-488	I0	I6
I4		II	05		06	I5		08	08		II	06		I0	I5
I5	+I95	I0	06	+II2	05	I6	-049	II	I2	-262	08	05	-495	3I	06
I6		II	02		07	I5		I0	I0		II	03		04	06
I7	+I86	04	06	+I00	06	I5	-047	09	I2	-267	I4	04	-450	2I	06
I8		I2	I0		07	I3		03	I0		I2	07		I9	I4
I9	+205	05	0I	+102	08	II	-06I	08	09	-292	20	03	-482	23	03
20		07	03		07	I3		09	09		28	05		24	05
2I	+I82	I6	03	+I09			-050			-293			-483		
22		I0	02		05	I0		I0	I4		I0	05			
23	+I94	08	05	+098			-063			-296			-5I6		
24															
25	+I98	24	03	+098	04	I0	-034	26	04	-290	25	07	-474	24	09
26		I0	05		I8	03		26	04		XX	XX		24	09
27	+I82	I2	03	+092	09	09	-059	28	03	-289	27	07	-475	I9	09
28		06	05		06	I2		35	02		I9	04		I4	08
29	+I8I	06	06	+078	06	09	-049	35	07	-XXX	07	02	-473	I4	09
30		09	06		XX	XX		XX	XX		XX	XX		25	03
3I	+I86	06	02	+086	06	I0	-058	06	07	-286	I3	03	-478		

(1) - (Température en °C.
) Vent : Rose de 36 et m/s.-

RESEAU PLUVIOMETRIQUE - MARS 1955
(Valeurs Mensuelles)

STATIONS	Total (mm)	Ecart à Moy.	Nbre de j.
I - COTIERE DU NORD -			
BONABERI-GARE	280.5	+ 93.5	I3
BONABERI-SOIT.	264.5	-	I7
DIBOMBARI	230.0	-	-
DIZANGUE	242.2	+ 76.4	9
DOUALA-DEIDO	I67.I	+ 26.6	I3
DOUALA-HOPITAL	224.4	+ 25.8	I3
HAUT-PENJA	342.I	-	I8
IOUM-CHANTIERS	254.9	+ 98.I	I6
MANOKA	37I.4	+ 2.9	-
MBANGA	250.8	+ I02.7	-
NDOM	I66.4	-	-
NYOMBE	I76.I	+ 2I.9	I9
SAKBAYEME	209.0	+ 70.3	I0
YINGUI	2I3.3	-	I0
II - MONTAGNEUSE DE L'OUEST -			
BABADJOU	I56.7	+ 69.4	5
BANGANGTE	I38.3	+ 37.8	II
BANGOA	I65.8	+ 88.I	I0
BANSOA	I56.5	+ 50.7	I2
BAZOU	I0I.5	-	I0
MBOUROUKOU	I8K.0	-	I4
NKONDJOCK	398.2	-	I5
III - FORESTIERE DU SUD -			
AKONOLINGA	I69.I	+ 49.5	I0
DJOUM	248.0	+ II6.5	I0
DOUME	I37.0	+ 27.4	9
MAKAK	202.8	+ 44.7	I4
MBALMAYO (ETF)	270.5	-	II
-"-(ENSEIGN.)	228.9	+ 76.4	9
METET	264.I	-	II
MESSAMENA	I24.0	-	5
MINDOUROU	I09.7	+ 33.9	7
MFOU	242.0	-	I3
NGOUEMAKONG	I95.6	+ 49.4	I3
NKOEMVONE	23I.I	-	I2
NKOLAFAMBA	I90.2	+ 53.6	I5
NKOLBISSON	2I8.2	-	I2
NYABESSAN	2I6.9	-	I2
OTEIE	2I2.5	-	II
IV - DE LA SAVANE DU CENTRE -			
BATOURI-VILLE	I26.3	+ 36.8	7
BENGUE-TIKO	I0I.4	-	I0
BOMBI	I8I.8	+ I09.6	I0
KENTZOU	I44.2	+ 54.2	I0
LINTE	238.2	-	I2
MANKIM	252.4	-	I5
NACHTIGAL	I93.8	+ 88.3	I3
NGUELEBOCK	60.5	-	8
NITOUKOU	I94.9	-	I2
NDIKINIMEKI	I62.5	+ 47.7	7
NTUI	247.0	-	I3
SAA	274.2	+ I43.I	I0
V - PLATEAU DE L'ADAMAOUA -			
FOUMBOT	I29.8	+ 39.I	I4
KOUNDEN	I3I.0	-	I5
MAYO-DARLE	I20.0	+ I8.0	I4
NGAOUNDERE-AG.	58.3	-	4
TIGNERE	I7.3	-	5
VI - D U N O R D -			
CHOLLIRE	4.2	-	I
Ft-FOUREAU	0.0	0.0	0
GAROUA (P.T.T)	0.0	-	0
GUETALE	0.0	-	0
LAM	0.0	-	0
LARA	0.0	-	0
MAROUA-AGRICL.	0.0	- I.4	0
MORA	0.0	- 0.2	0
REY-BOUBA	27.0	+ I6.5	2
SAKDJE	0.0	-	0
TOUBORO	0.0	-	0
YAGOUA	0.0	- 4.0	0

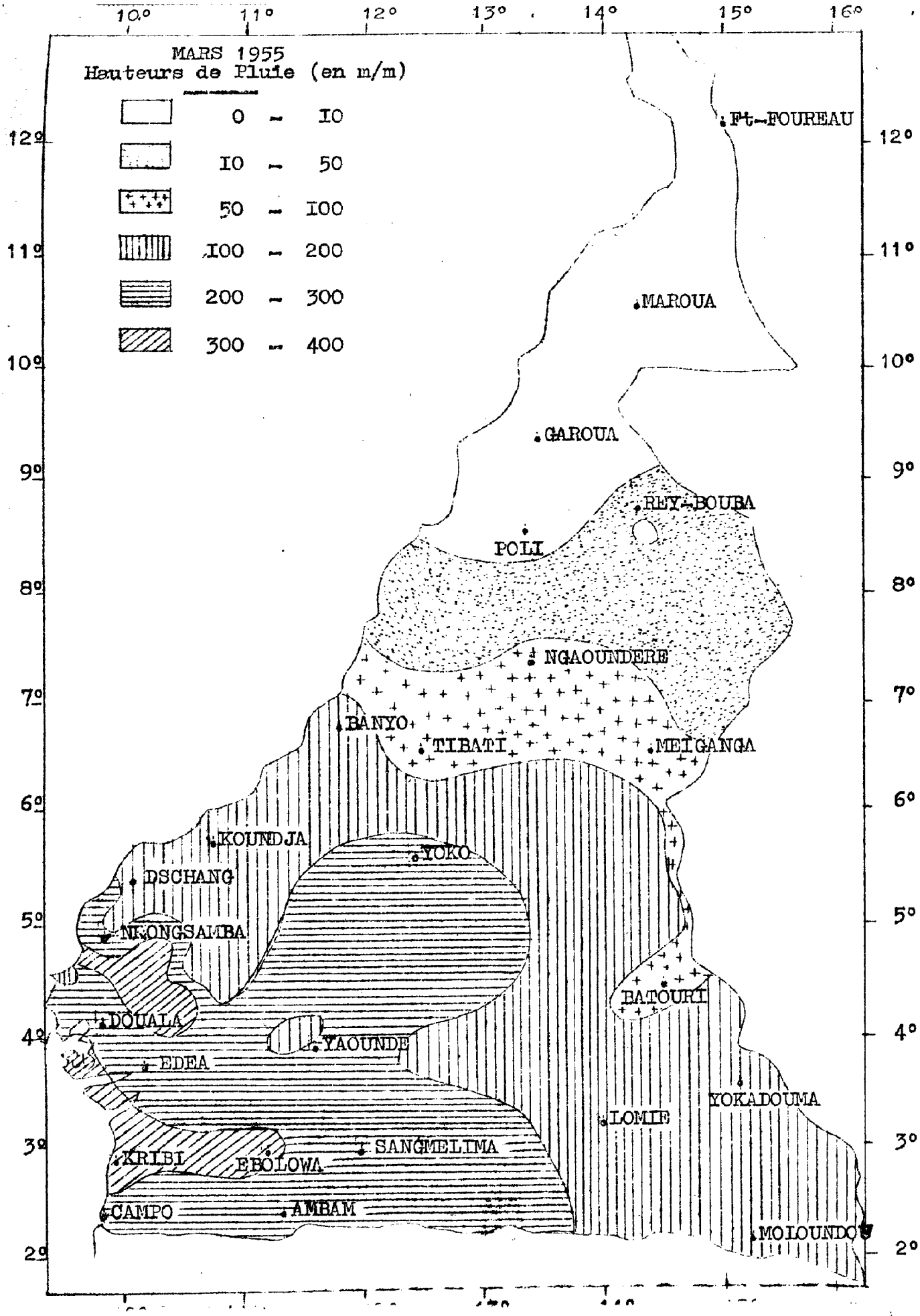
MARS 1955
Hauteurs de Pluie (en m/m)
0 - 10
10 - 50
50 - 100
100 - 200
200 - 300
300 - 400
10°
11°
12°
13°
14°
15°
16°
12°
11°
10°
9°
8°
7°
6°
5°
4°
3°
2°
Ft-FOUREAU
MAROUA
GAROUA
REY-BOUBA
POLI
NGAOUNDERE
BANYO
TIBATI
MEIGANGA
KOUNDJA
YOKO
DSCHANG
NKONGSAMBA
DOUALA
YAOUNDE
EDEA
BATOURI
YOKADOUMA
LOMIE
SANGMELIMA
KRIBI
EBOLOWA
CAMPO
AMBAM
MOLOUNDOU

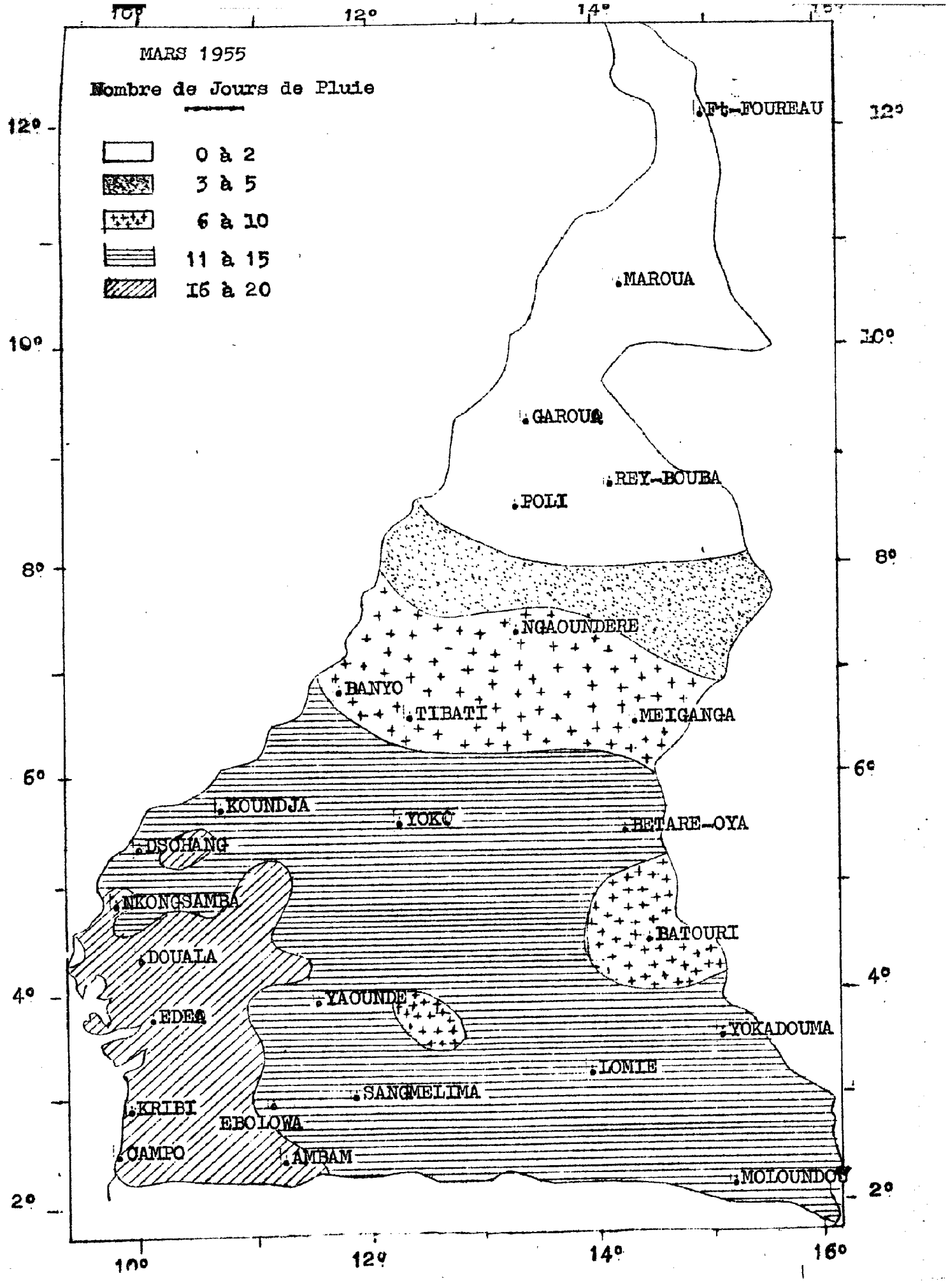
MARS 1955
Nombre de Jours de Pluie
0 à 2
3 à 5
6 à 10
11 à 15
16 à 20
Ft-FOUREAU
MAROUA
GAROUA
REY-BOUBA
POLI
NGAOUNDERE
BANYO
TIBATI
MEIGANGA
KOUNDJA
YOKO
BETARE-OYA
DSCHANG
NKONGSAMBA
BATOURI
DOUALA
YAOUNDE
EDEA
YOKADOUMA
LOMIE
SANGMELIMA
KRIBI
EBOLOWA
CAMPO
AMBAM
MOLOUNDOU
10°
12°
14°
16°
2°
4°
6°
8°
10°
12°

Cameroons (French). SERVICE MÉTÉOROLOGIQUE DU CAMEROUN

RÉSUMÉ MENSUEL DU TEMPS

AVRIL 1955

Imprimerie Commerciale - Douala
JAN 26 1955

RESUME MENSUEL DU TEMPS AU CAMEROUN - AVRIL 1955

G E N E R A L I T E S

EVOLUTION DE LA SITUATION GENERALE

L'établissement du régime de mousson amorcé au cours du mois précédent, se poursuit de façon assez irrégulière, suivant les fluctuations des anticyclones sahariens.

Pendant la 1ère décade, des orages locaux quasi-quotidiens se développent dans la partie Sud du Territoire; sauf dans le Nord, où l'on observe encore la brume sèche pendant plusieurs jours, les belles journées deviennent rares -

Du 10 au 13, une ondulation du FIT descend à proximité de Ngaoundéré; pendant cette période, le temps reste beau sur l'ensemble du Territoire, malgré une activité orageuse en fin de journée, intéressant surtout les zônes montagneuses de l'Ouest.

Ensuite, tandis que les hautes pressions sahariennes remontent en latitude, la couche de mousson s'épaissit et couvre progressivement le Territoire; elle n'est plus stoppée que le 24 et le 25, par une nouvelle descente du FIT, qui amène une dernière fois un type du temps de saison sèche sur les régions du Nord et du Centre.

C'est pendant cette dernière période que l'invasion de la mousson provoque l'instabilité la plus intense : lignes de grain balayant le Territoire - le 16 et le 19 -, grains localisés particulièrement violents, le 18 à Yaoundé, le 28 à Garoua.

- RESUME CLIMATOLOGIQUE -

L'ensemble du Territoire a connu, en ce mois, des conditions climatiques normales, découlant de l'établissement du régime de mousson, tant au point de vue des précipitations que des orages; en outre des brouillards fréquents ont été observés dans le Sud.

On a constaté cependant que si le nombre de jours de pluie est resté généralement très voisin de la normale, il n'en a pas été de même pour les quantités recueillies; celles-ci ont été nettement déficitaires pour la moitié Sud du Territoire : certaines stations accusent en effet un écart en moins de 50 % dans les cas extrêmes (KRIBI et YOKO).

.../...

- RESUME CLIMATOLOGIQUE - (Suite)

La fréquence des phénomènes orageux s'est également peu écarté de la normale, mais, ainsi qu'il a été signalé dans le paragraphe précédent, on a parfois noté, des vents d'une violence exceptionnelle, de l'ordre de 45 m/s au cours des orages, du 18 à Yaoundé et du 28 à Garoua.

- INFLUENCE DU TEMPS SUR L'ACTIVITE GENERALE -

Tandis que les plantes vivrières semées aux premières pluies des mois précédents dans le Sud se sont bien développées grâce à l'abondance des précipitations, dans le Nord, les cultivateurs ont entrepris les semailles des céréales.

Dans le Nord, les mayos ont coulé de nouveau, mais les puits sont pour la plupart restés à sec.

Sur les routes, la circulation est restée encore généralement facile.

Le coup de vent du 28 a endommagé toitures et arbres à GAROUA ./.-

N. B. -

1°/- Signification des signes conventionnels (page. 8):

≡ Brouillard visibilité < I km.

= Brume humide I km. ≥ visibilité < 2 km.

∞ Brume sèche visibilité < 5 km.

Eclair

Orage

(Tonnerre entendu

Rosée

Vent ≥ I6 m/s.

Vent ≥ 2I m/s.

2°/- Vent en altitude (pages 9 à I3) -
L'heure indiquée est celle du début du sondage -

3°/- Valeurs pluviométriques (pages 6 et I9) -

L'Ecart à la moyenne n'est indiqué que pour les stations dont le nombre d'années d'observations est supérieur ou égal à Dix.

4°/- Renseignements complémentaires pour certains Aérodromes (pages I4 à I7)

Les fréquences sont exprimées en nombre de jours

-:-:-:-:-

HAUTEURS DES PRECIPITATIONS AVRIL 1955

DATES	DOUALA	NKONG-SAMBA	DSCHANG	KOUNDJA	KRIBI	AMBAM	MOLOUNDOU	LOMIE	SANG-MELIMA	EDEA	ESEKA	YAOUNDE	BATOURI	NANGA-EBOKO	YOKO	NGAOUNDERE	ABONG-MBANG	GAROUA	MAROUA
1	1.7			1.1	3.2	5.1			0.4	0.4	9.8	6.7		4.7			28.7		
2					13.0	1.4		25.3											
3	12.4	3.2		9.4	2.1		11.5	0.9		13.9	12.4	3.9							
4			10.2	1.9						1.0	3.4								
5	17.2	3.3	3.0	4.0	24.1	2.2	30.7	13.1	20.9	1.8	24.8	4.3	2.7	15.0	3.4				
6	0.2			5.1	3.2	38.0			5.0	0.4					7.7				
7		8.1	4.5	1.0				1.0		3.3	0.8				8.2				
8	42.0	17.1	6.2				19.8	1.8		5.6			0.2						
9	22.5	1.3	2.9		6.1				0.3		5.4	17.0	1.0	1.9			0.6		
10	73.9	56.4	18.3	20.0	15.4	18.5	6.0	1.7	1.0	1.5	20.2		1.0				7.2	0.3	
11	1.4	3.3	1.5	4.4		1.9	11.3	19.8		7.6	0.2		40.0			29.0		8.1	
12						9.3								1.2			1.0	0.5	
13	1.8				1.8	17.9	0.5	2.7	23.0	23.4	14.6	4.8	18.1	2.2	8.0	1.0			
14	4.2	14.1	31.5	2.5		13.4	4.1	5.2	4.0	38.3	57.0	11.1	1.5	15.5	7.6	67.0	15.8		
15			0.9							9.2				4.3	9.7	12.0	4.3	0.3	0.6
16	0.3		3.0			15.0		9.6	13.5			10.5	29.3	15.4	1.3	2.7	4.7	1.5	
17	2.0				9.4				5.0										
18	13.7	15.0	4.0	13.9	2.7	0.4			8.0	48.7	18.8	14.2		0.6			4.9	5.2	1.1
19	13.6	4.7	17.0	14.0	1.1				4.4	55.8	3.6	13.2	0.9	18.0	10.6	11.2	8.7	9.1	5.3
20	34.7	12.5	2.6	4.3	23.8	4.9	1.0	18.0	4.3	12.5	22.8	21.2	12.8	0.5	3.0	32.8	29.0		
21				0.7						0.2									
22				3.1	1.1	5.9		1.3	8.1	11.5	16.8	23.5					9.6		
23						1.6				1.4				9.1					
24					7.3						0.8							0.2	0.4
25				5.7	9.2						3.0								
26					3.7						6.4								
27	3.0				2.1	0.8		0.3											
28	4.2								16.1		0.1							15.6	
29	23.6	12.7	9.4	11.5	33.4	20.7		40.0	17.9	34.9	13.8	23.5	27.8		3.0	9.1	13.7	0.2	1.9
30					1.2				0.5		0.1								

TEMPERATURES MINIMA - AVRIL 1955

DATES	DOUALA	NKONGSAMBA	DSCHANG	KOUNDJA	KRIBI	AMBAM	MOLOUNDOU	LOMIE	SANGMELIMA	EDEA	ESEKA	YAOUNDE	BATOURI	NANGA-EBOKO	YOKO	NGAOUNDERE	ABONG-MBANG	GAROUA	MAROUA
1	21.8	19.6	18.1	17.0	22.5	19.7	20.2	18.9	17.0	21.5	20.3	18.9	18.8	19.5	18.5	18.0	18.0	24.5	22.2
2	23.5	19.2	17.0	18.5	22.7	19.5	19.5	17.8	18.0	23.1	19.6	18.3	18.6	19.5	19.7	18.0	18.6	24.8	21.8
3	22.0	19.7	17.0	15.8	24.9	19.3	21.7	19.8	18.0	24.2	20.4	20.0	19.2	22.0	19.5	19.4	20.0	26.0	24.7
4	22.0	19.8	15.9	16.9	22.8	19.4	20.0	19.5	21.0	21.7	21.0	18.6	17.8	20.0	19.2	18.5	17.8	26.9	23.8
5	23.9	19.3	14.5	16.3	24.3	20.5	20.8	19.0	20.8	22.7	21.6	20.8	19.8	21.4	17.0	18.9	19.0	27.8	27.4
6	22.8	19.0	16.5	16.4	21.2	18.8	20.6	19.0	18.0	22.1	19.7	17.8	18.2	18.2	16.8	18.4	19.0	26.9	22.4
7	23.7	18.6	16.8	16.9	23.3	19.4	21.5	19.4	19.2	24.2	21.9	19.4	19.6	21.2	17.0	18.2	20.4	27.5	25.2
8	24.0	19.6	16.2	18.1	23.4	20.2	20.9	20.2	19.0	21.3	19.7	20.0	19.8	19.2	17.2	19.4	20.1	26.5	26.5
9	19.9	17.2	16.5	16.1	22.9	19.0	19.5	18.4	17.9	23.0	21.2	19.4	18.6	20.2	18.0	17.8	19.4	23.7	23.8
10	23.3	17.9	16.0	17.9	23.0	19.0	20.2	19.0	19.0	24.6	21.6	18.2	19.4	19.4	18.8	18.7	19.0	26.0	25.6
11	22.2	17.8	16.2	16.7	22.7	19.4	21.1	19.6	19.3	23.0	21.4	19.5	17.6	20.8	19.0	19.7	18.0	27.3	26.2
12	22.8	18.9	16.2	16.8	22.6	20.3	20.5	18.5	19.5	23.3	21.2	18.4	17.0	19.8	18.0	15.3	18.7	21.5	24.5
13	24.0	20.3	17.1	15.9	23.6	17.7	20.6	17.8	17.7	24.2	22.0	18.4	19.2	19.2	20.4	17.0	17.4	23.3	23.8
14	22.0	18.2	16.5	17.1	24.2	19.0	20.4	19.5	18.0	21.4	19.8	18.6	17.8	18.8	16.9	15.9	18.8	27.2	25.6
15	21.2	18.8	15.5	15.8	21.2	18.9	20.3	17.5	17.7	21.0	19.2	18.0	18.2	18.6	17.1	16.2	18.2	23.8	25.6
16	22.9	17.3	15.1	15.5	22.7	20.3	20.0	17.7	19.8	22.7	20.8	19.3	17.8	18.9	16.1	18.0	17.2	26.9	27.1
17	22.4	19.2	14.9	15.2	23.1	18.2	21.4	17.0	17.2	23.8	21.0	18.1	17.4	18.0	17.9	16.0	17.8	23.0	24.8
18	24.1	19.2	16.2	16.1	24.1	21.5	20.8	20.0	19.4	23.7	22.4	18.5	18.8	19.0	20.9	17.7	17.2	22.6	24.3
19	23.8	19.1	16.0	16.3	24.3	21.2	21.0	18.9	20.0	24.2	21.5	18.1	19.2	19.4	17.8	19.0	17.8	26.2	22.2
20	20.6	17.9	15.2	16.0	24.0	19.0	21.0	17.9	19.5	21.3	19.4	17.9	18.0	18.0	16.5	15.0	18.4	22.2	24.6
21	22.5	18.7	16.5	16.7	21.2	17.5	20.5	18.0	16.6	21.2	19.6	18.0	17.6	19.2	16.5	16.9	17.4	24.0	24.9
22	23.2	18.9	14.3	15.3	23.7	18.3	21.8	19.9	19.2	24.0	21.8	18.8	18.4	18.4	19.2	17.1	17.8	27.2	24.8
23	23.8	19.0	14.2	15.5	23.3	18.9	21.9	20.0	17.2	21.2	20.6	17.9	18.4	18.5	18.3	17.2	17.4	29.0	25.0
24	24.7	19.9	16.6	17.3	24.1	20.5	19.4	19.8	18.2	24.4	22.6	18.6	18.6	18.7	20.2	16.8	17.9	27.5	25.6
25	25.0	19.7	16.0	16.3	24.6	21.0	18.5	17.9	17.2	25.1	23.0	20.5	18.2	19.8	21.4	17.2	18.4	27.0	25.2
26	24.0	20.1	17.0	16.7	24.5	21.8	19.0	17.0	20.5	25.4	23.4	20.4	18.4	21.2	19.4	16.6	17.8	27.9	27.0
27	23.6	19.8	16.0	15.6	25.2	21.7	21.7	20.1	20.4	24.1	23.1	20.2	18.2	22.8	18.9	17.0	19.2	30.2	26.6
28	25.0	19.7	17.4	17.6	25.3	20.5	20.5	19.9	19.8	25.4	23.0	21.0	19.6	22.0	19.4	18.9	19.6	26.0	27.4
29	24.8	19.0	17.2	16.4	24.2	20.7	21.5	18.5	20.0	24.5	22.0	20.2	19.2	22.0	18.1	18.9	19.4	19.8	27.3
30	22.0	17.9	15.0	15.4	22.2	19.3	20.3	18.7	18.0	21.5	20.2	18.0	18.0	19.0	17.2	16.1	18.3	23.9	23.9

TEMPERATURES MAXIMA — AVRIL 1955

DATES	DOUALA	NKONG-SAMBA	DSCHANG	KOUNDJA	KRIBI	AMBAM	MOLOUNDOU	LOMIE	SANGMELIMA	EDEA	ESEKA	YAOUNDE	BATOURI	NANGA-EBOKO	MOKO	NGAOUNDERE	ABONG-MBANG	GAROUA	MAROUA
1	32.1	26.6	28.3	30.1	30.4	30.2	28.5	29.2	31.0	33.4	31.8	29.7	32.0	30.9	27.4	33.3	30.0	40.6	38.8
2	31.6	28.2	28.0	29.2	29.8	29.4	33.5	30.8	28.5	34.0	33.0	29.5	30.0	31.7	29.9	33.2	29.2	41.0	39.2
3	32.3	27.2	28.0	29.6	29.8	30.6	31.8	28.0	29.8	32.9	32.4	29.6	28.6	30.2	27.4	33.2	30.4	41.0	39.5
4	31.6	25.0	26.0	28.4	30.5	31.0	31.6	29.6	31.2	32.7	31.6	29.5	31.0	29.8	27.5	33.0	29.4	41.5	40.0
5	31.7	27.1	24.0	27.1	29.8	27.6	31.7	27.5	28.0	32.6	30.4	27.2	27.0	30.6	27.5	33.4	29.7	40.6	39.5
6	28.5	22.4	22.0	24.3	26.2	26.7	30.8	25.6	27.0	29.0	29.2	27.5	25.5	27.0	25.1	31.0	27.6	39.6	39.0
7	30.7	26.7	24.1	27.2	29.8	29.5	30.5	27.7	30.5	31.6	28.4	28.0	30.1	29.4	26.5	32.0	27.8	39.0	36.2
8	30.8	26.2	24.4	27.2	28.5	28.3	30.2	26.4	27.6	30.5	29.7	27.2	27.7	30.0	27.8	31.8	27.0	40.5	37.1
9	31.5	24.3	25.3	27.1	28.6	23.8	26.7	25.6	28.0	31.8	30.2	27.0	27.5	30.0	27.7	31.4	27.7	39.0	37.0
10	31.4	27.1	24.4	27.8	29.0	29.7	31.5	29.3	28.8	32.7	30.2	27.6	29.2	29.2	26.3	31.7	27.2	40.5	37.0
11	29.0	25.0	24.3	25.3	27.5	28.6	26.5	22.2	25.0	30.2	30.0	27.6	29.6	29.0	27.0	30.2	24.6	37.0	38.8
12	33.6	28.8	25.6	26.3	30.5	28.3	30.6	28.8	30.0	34.3	32.5	28.6	31.0	29.0	27.3	26.5	25.4	31.7	34.8
13	32.5	28.7	27.1	28.6	30.5	31.0	33.6	31.3	31.7	34.3	33.0	30.2	32.0	32.0	30.5	30.7	31.0	38.6	39.6
14	26.8	23.8	21.9	20.4	26.5	26.7	29.0	24.0	26.2	25.5	26.4	24.0	25.1	29.6	21.9	26.4	22.4	36.0	39.0
15	31.8	27.2	24.0	27.7	30.2	27.5	31.0	29.4	29.3	32.5	31.4	29.0	30.8	31.0	27.7	29.9	29.9	38.5	39.0
16	33.1	27.6	24.3	26.4	31.0	29.6	31.3	26.6	28.0	32.3	32.2	27.7	25.8	27.4	24.0	22.7	25.2	37.4	39.3
17	32.7	27.9	25.6	27.0	30.2	29.9	33.8	29.6	29.7	33.6	31.6	29.5	30.4	31.0	27.0	27.5	29.4	34.5	35.2
18	33.2	28.6	26.4	28.8	28.0	29.7	34.4	31.6	29.0	33.4	31.2	29.0	32.5	31.6	28.8	28.2	31.2	38.8	39.2
19	31.0	26.6	27.2	27.4	29.5	28.0	31.2	28.4	28.5	31.8	29.5	29.2	30.0	28.6	28.0	29.9	27.0	38.0	39.5
20	25.8	23.7	22.8	23.7	29.0	28.6	26.6	24.4	26.8	27.3	25.0	26.5	21.3	23.6	22.0	26.8	23.0	35.2	40.2
21	32.0	25.3	24.0	25.4	29.2	26.3	29.3	27.5	27.5	31.4	30.0	27.6	28.5	26.8	25.3	29.4	26.6	37.5	38.2
22	32.2	27.9	26.5	27.8	29.6	29.7	32.0	29.5	28.2	33.7	31.0	29.9	31.0	30.6	27.8	30.5	29.8	40.0	40.0
23	33.0	27.7	26.8	28.3	30.0	29.5	31.0	29.3	29.5	33.3	31.4	28.6	28.0	29.4	27.7	27.0	26.2	38.0	40.7
24	33.0	28.1	28.0	28.4	30.5	31.0	33.8	31.2	31.0	35.1	33.0	29.4	32.2	31.9	28.6	31.0	31.2	39.8	40.8
25	33.1	28.8	27.0	29.0	30.2	31.2	36.0	32.9	31.9	35.0	33.8	30.4	34.0	32.4	29.8	32.5	32.8	40.5	40.7
26	33.0	28.7	27.9	28.5	30.5	31.6	36.0	33.8	31.8	32.8	33.6	30.6	34.4	32.4	29.4	33.8	32.2	41.0	42.6
27	32.9	28.3	28.2	29.3	30.0	31.5	30.0	29.0	31.0	33.8	32.7	30.1	31.0	31.6	28.1	33.6	28.6	41.8	42.7
28	32.0	28.7	25.9	29.0	30.3	31.6	33.0	29.2	29.6	32.1	32.2	29.0	28.8	31.0	28.5	30.6	29.6	40.5	43.0
29	32.0	28.2	25.0	26.9	30.2	30.6	29.9	29.7	29.8	33.7	32.6	29.5	30.8	30.8	28.3	29.0	29.0	34.8	40.2
30	30.5	25.7	24.9	25.8	28.3	29.5	32.0	26.4	27.8	30.2	29.0	26.8	26.8	27.8	26.4	27.8	26.8	35.1	38.4

STATIONS	TEMPERATURES DE L'AIR SOUS ABRI EN °C.										PRECIPITATIONS			
	Moy. MAX.	Moy. Min.	Tx+Tn / 2	Ecart à Moy.	MAX. Abs.	Min. Abs.	Moy. 00hTU	Moy. 06hTU	Moy. 12hTU	Moy. 18hTU	Total (mm)	Ecart à Moy.	Nbre de j.	MAX. 24 h.
DOUALA	31.5	23.1	27.3	- 0.1	33.6	19.9	24.3	23.7	30.4	27.0	272.4	+ 35.7	18	77.9
EDEA	32.3	23.2	27.7	0.0	35.1	21.0	25.6	23.8	30.5	27.5	271.4	+ 54.8	19	55.8
NGAMBE	29.4	20.4	24.9	-	31.5	18.1	-	21.1	27.5	24.2	85.4	- 73.6	15	17.8
YABASSI	31.7	22.7	27.2	-	34.6	20.8	-	23.5	29.8	26.4	175.5	- 15.8	14	40.7
PAFOUSSAM	24.7	15.9	20.3	- 0.6	27.0	14.1	-	16.4	22.9	19.7	141.6	- 28.8	16	23.0
DSCHANG	25.6	16.1	20.9	- 0.2	28.3	14.2	17.8	16.9	23.9	19.4	115.0	- 68.2	14	31.5
NKONGSAMBA	26.9	19.0	22.9	- 0.5	28.8	17.2	-	20.0	25.7	22.5	151.7	- 25.7	12	56.4
KRIBI	29.5	23.4	26.4	- 0.4	31.0	21.2	-	23.7	28.7	26.9	163.9	- 91.0	19	33.4
ABONG-MBANG	28.3	18.5	23.4	- 1.0	32.8	17.2	-	19.4	26.6	23.5	128.2	- 19.2	12	29.0
AMBAM	29.2	18.7	24.5	- 0.4	31.6	17.5	-	20.5	27.2	24.3	157.0	- 32.9	16	38.0
AYOS	29.2	18.9	24.1	-	33.0	17.4	-	19.7	26.7	23.0	142.5	- 10.7	12	33.0
EBOLOWA	30.5	19.5	25.0	0.0	33.6	17.0	20.8	20.5	28.2	24.7	234.0	+ 31.0	16	61.9
ESEKA	31.0	21.2	26.1	+ 0.3	33.8	19.4	-	22.1	28.8	25.1	231.8	+ 2.8	20	57.0
LOLODORF	30.6	20.7	25.6	- 0.1	33.8	18.0	-	21.3	28.6	24.0	189.7	- 66.3	16	30.0
LOMIE	28.5	18.8	23.7	- 0.6	33.8	17.0	-	19.6	26.3	24.2	140.7	- 24.4	14	40.0
MOLOUNDOU	31.3	20.6	25.9	- 0.4	36.0	18.5	-	21.8	29.7	25.2	84.9	- 65.8	8	30.7
SANGMELIMA	29.1	18.8	23.9	- 0.3	31.9	16.6	-	19.5	27.1	24.2	132.4	- 60.5	16	23.0
YAOUNDE	28.4	19.0	23.7	- 0.5	30.6	17.8	20.1	19.6	26.8	23.3	153.9	- 21.0	12	23.5
YOKADOUMA	29.6	18.9	24.2	- 0.9	34.5	16.8	-	19.9	27.8	24.0	159.2	- 3.4	12	33.5
BAFIA	30.6	20.7	25.7	- 0.5	33.5	18.6	-	21.4	28.5	27.0	120.7	- 35.8	10	33.3
BATOURI	29.4	18.5	24.0	- 1.1	34.4	17.0	20.6	19.7	27.6	24.5	135.2	- 14.0	11	40.0
BATSCHENGA	30.5	20.1	25.3	- 0.2	-	-	-	21.0	28.3	25.3	118.1	- 88.4	16	28.0
BERTOUA	29.6	18.7	24.3	- 0.6	34.4	17.7	-	19.6	28.1	24.3	132.0	+ 5.0	11	26.1
BETARE-OYA	-	-	-	-	-	-	-	-	-	-	95.7	- 27.9	11	31.8
NANGA-EBOKO	29.7	19.8	24.7	- 0.2	32.4	18.0	21.5	20.5	28.0	25.4	115.2	- 60.5	13	26.8
YOKO	27.2	18.4	22.8	- 0.8	30.5	16.1	20.1	19.1	25.7	23.0	64.5	- 70.0	10	10.6
BANYO	29.0	-	-	-	34.8	-	-	19.0	27.4	23.0	110.7	- 33.4	16	24.2
KOUNDJA	27.3	16.5	21.9	- 0.4	30.1	15.2	18.4	17.6	25.5	21.3	102.6	- 48.5	16	20.0
MEIGANGA	30.1	-	-	-	33.2	-	-	19.2	32.5	23.3	108.1	+ 13.8	7	47.6
NGAOUNDERE	30.3	17.6	23.9	- 0.2	33.6	15.0	19.9	18.6	28.4	23.7	164.8	+ 17.4	8	67.0
TIBATTI	30.9	18.6	24.9	- 0.1	-	-	-	19.7	28.5	24.0	117.2	- 7.0	11	40.0
GAROUA	38.6	25.6	32.1	- 0.4	41.8	19.8	29.5	27.1	36.5	33.4	41.0	+ 4.1	10	15.6
GUIDDER	39.1	24.8	31.9	-	43.5	22.1	-	25.9	37.5	32.9	8.6	- 13.8	5	3.7
KAELE	39.3	25.3	32.3	-	43.5	22.3	-	26.7	37.3	33.2	22.4	- 4.0	2	21.6
MAROUA	39.2	25.0	32.1	-	43.0	21.8	28.4	26.5	37.6	33.0	8.9	-	4	5.3
MOKOLO	36.6	25.1	30.9	-	39.8	21.8	-	26.4	35.4	-	9.4	- 13.0	3	4.7
POLI	36.2	22.2	29.2	-	39.6	18.3	-	23.4	34.0	30.0	95.2	+ 40.0	8	42.7

AVRIL 1955

STATIONS	HUMIDITE RELATIVE EN %								TENSION DE VAPEUR				EVAPORATION	NEB. TOT. MOY (OCT)			
	Moy. MAX.	Moy. Min.	MAX. Abs.	Min. Abs.	Moy. 00hTU	Moy. 06hTU	Moy. 12hTU	Moy. 18hTU	Moy. 00hTU	Moy. 06hTU	Moy. 12hTU	Moy. 18hTU	(en mm)	00h TU	06h TU	12h TU	18h TU
DOUALA	98	62	100	53	96	97	68	84	29.2	28.4	29.5	30.0	61.3	6	7	7	7
EDEA	98	59	100	47	91	95	67	81	29.8	28.0	29.2	29.7	-	-	7	6	7
NGAMBE	-	-	-	-	-	96	70	84	-	24.0	25.7	25.4	50.3	-	7	7	6
YABASSI	-	-	-	-	-	97	69	86	-	28.0	28.9	29.6	-	-	7	7	7
BAFOUSSAM	97	61	100	49	-	92	68	82	-	17.1	19.0	18.8	55.4	-	7	6	6
DSCHANG	97	57	100	33	-	92	67	88	-	17.7	19.9	19.8	-	-	7	6	7
NKONGSAMBA	95	66	100	47	-	92	74	87	-	21.5	24.4	23.7	51.6	-	7	7	7
KRIBI	96	74	98	67	-	95	78	84	-	27.8	30.7	29.7	60.5	-	6	6	5
ABONG-MBANG	99	60	100	30	-	97	68	85	-	21.8	23.7	24.6	59.3	-	7	7	5
AMBAM	98	45	100	44	-	97	69	85	-	23.4	24.9	25.8	59.5	-	8	7	6
AYOS	-	-	-	-	-	97	67	82	-	22.2	23.5	23.0	-	-	7	7	6
EBOLOWA	98	59	100	39	97	98	66	81	23.9	23.6	25.2	25.2	50.6	-	8	6	5
ESEKA	96	65	97	51	-	95	72	84	-	25.3	26.5	26.3	47.4	-	8	8	8
LOLODORF	-	-	-	-	-	96	66	88	-	24.3	25.8	26.2	69.9	-	8	7	7
LOMIE	-	-	-	-	-	98	78	87	-	22.1	26.7	26.3	-	-	7	7	5
MOLOUNDOU	-	-	-	-	-	92	60	81	-	24.0	25.0	26.0	-	-	8	7	5
SANGMELIMA	-	-	-	-	-	98	69	81	-	22.1	24.8	24.5	71.2	-	7	7	6
YAOUNDE	99	59	100	48	97	98	67	83	22.8	22.3	23.6	23.7	72.4	6	7	7	6
YOKADOUMA	-	-	-	-	-	96	67	86	-	22.3	25.1	25.6	52.6	-	7	6	5
BAFIA	-	-	-	-	-	97	66	74	-	24.7	25.7	26.4	81.9	-	8	7	6
BATOURI	98	59	100	32	95	98	66	80	23.1	22.4	24.4	24.6	62.3	5	6	6	5
BATSCHENGA	-	-	-	-	-	96	67	80	-	23.9	25.8	25.8	-	-	7	7	6
BERTOUA	-	-	-	-	-	97	67	80	-	22.1	25.5	24.3	-	-	7	6	5
BETARE-OYA	-	-	-	-	-	-	-	-	-	-	-	-	-	-	6	6	6
NANGA-EBOKO	99	58	100	48	97	96	66	81	24.9	23.1	24.9	26.2	63.6	-	7	6	5
YOKO	95	60	100	42	89	93	67	73	20.9	20.6	22.1	20.5	96.0	-	7	7	5
BANYO	-	-	-	-	-	91	52	71	-	20.0	19.0	20.0	111.0	-	7	6	6
KOUNDJA	98	51	100	24	95	96	62	83	20.0	19.9	20.2	21.0	90.4	-	7	7	7
MEIGANGA	-	-	-	-	-	91	47	69	-	20.2	23.0	19.7	94.0	-	6	6	6
NGAOUNDERE	92	35	100	12	80	87	44	62	18.6	18.6	17.0	18.2	224.2	6	7	7	6
TIBATI	-	-	-	-	-	90	56	74	-	20.6	21.8	22.1	-	-	7	6	6
GAROUA	63	21	96	9	45	56	28	36	18.4	20.1	17.1	18.5	465.7	6	7	6	6
GUIDDER	-	-	-	-	-	54	25	37	-	18.0	16.1	18.5	469.7	-	6	5	5
KAELE	-	-	-	-	-	50	26	34	-	17.5	16.6	17.3	488.1	-	6	5	6
MAROUA	50	18	89	9	39	44	21	31	15.1	15.2	13.6	15.6	-	-	5	5	5
MOKOLO	-	-	-	-	-	38	17	-	13.1	13.1	09.8	-	-	-	6	6	-
POLI	-	-	-	-	-	76	40	54	1.0	21.9	22.9	22.9	163.6	-	5	5	5

STATIONS	VENT DE SURFACE — VITESSE MOYENNE m/s. à 00hTU	à 06hTU	à 12hTU	à 18hTU	MAXIMUM DD	m/s.	Dates	PHÉNOMÈNES DIVERS (NOMBRE DE JOURS) ≡	=	∞	↙	⁂	⌓	F	E
DOUALA	0.1	0.1	1.9	1.4	ENE	23	20	2	1	0	4	25	4	1	1
EDEA	-	0.3	2.1	1.0	S	18	15	0	0	0	10	20	5	0	0
NGAMBE	-	0.3	1.8	0.6	E	15	20	12	0	0	3	22	6	0	0
YABASSI	-	0.1	1.4	0.1	S	6	12	7	2	0	1	24	2	0	0
BAFOUSSAM	-	0.8	2.0	0.4	SSE	5	24	4	0	0	9	17	1	0	0
DSCHANG	-	0.3	2.4	0.3	NE	10	19,21	4	2	0	7	21	12	0	0
NKONGSAMBA	-	0.0	3.5	1.6	N	12	12	6	0	0	2	22	11	0	0
KRIBI	-	0.0	1.4	0.7	SW	3	17	0	0	0	3	20	7	0	0
ABONG-MBANG	-	0.1	0.7	0.3	E	16	29	11	0	0	5	12	1	1	0
AMBAM	-	0.1	0.5	0.0	E	12	20	11	1	0	3	19	2	0	0
AYOS	-	0.1	0.8	0.1	E	5	14	9	1	0	3	14	3	0	0
EBOLOWA	-	0.0	0.5	0.2	E	9	20	6	2	0	4	15	0	0	0
ESEKA	-	0.2	0.2	0.2	NE	12	3	15	3	0	6	22	3	0	0
LOLODORF	-	0.3	1.7	1.0	N	16	6	14	2	0	7	20	2	1	0
MOLOUNDOU	-	0.1	2.0	0.1	E	18	16,20	15	0	0	5	18	2	3	0
LOMIE	-	0.0	1.1	0.2	N	15	20	16	0	0	0	20	6	0	0
SANGMELIMA	-	0.0	0.6	0.0	E	20	14	7	1	0	6	16	0	1	0
YAOUNDE	1.0	0.1	2.1	0.6	SE	35	18	11	0	0	8	20	0	6	4
YOKADOUMA	-	0.4	2.4	0.6	N/SE	16	2,29	8	0	0	6	16	1	2	0
BAFIA	-	0.0	1.4	0.1	SE	10	18	5	0	1	9	14	12	0	0
BATOURI	1.1	1.7	4.7	1.1	SW	22	29	9	0	0	9	18	1	2	1
BATSCHENGA	-	0.0	1.4	0.0	W	3	4	0	0	0	2	13	0	0	0
BERTOUA	-	0.2	1.1	0.1	ENE/ESE	16	22,29	7	0	0	8	12	2	2	0
BETARI-OYA	-	1.2	2.7	2.2	E	16	16	9	0	0	2	18	2	1	0
NANGA-EBOKO	-	0.7	1.7	0.1	SE/NE	80	5,20	6	0	0	4	11	0	5	0
YOKO	-	2.3	2.5	1.5	E	17	20	12	0	1	12	13	18	3	0
BANYO	-	0.1	2.8	1.1	NE	15	23	0	0	0	2	15	0	0	0
KOUNDJA	-	1.8	3.3	2.2	E	20	19	2	0	0	6	21	5	1	0
MEIGANGA	-	0.7	4.1	1.2	N	9	22	0	0	0	5	11	0	0	0
NGAOUNDERE	3.0	1.9	5.6	3.8	SE	27	20	0	0	0	3	16	0	9	0
TIBATI	-	0.3	3.4	0.6	N	16	7	2	0	2	7	12	0	1	0
GAROUA	4.4	4.1	5.3	3.9	NE	45	28	0	0	5	5	13	0	9	3
GUIDDER	-	1.1	3.6	1.6	S	9	16	0	0	2	2	10	0	0	0
KAELE	-	2.0	4.5	2.9	E	14	10	0	0	4	2	6	0	0	0
MAROUA	1.4	1.5	3.7	3.0	S	8	14	0	0	2	3	3	0	0	0
MOKOLO	-	2.8	4.4	-	NE/SW	7	9,17	0	0	6	2	5	0	0	0
MORA	-	0.0	2.9	0.3	NW	10	14	0	0	0	1	13	0	0	0

DUREE DE L'INSOLATION EN HEURES ET 1/IO

DATES	DOUALA	YAOUNDE	YOKO	BATOURI	KOUNDJA	NGAOUNDERE	GAROUA	MAROUA
I	9.2	7.2	7.7	7.8	5.4	9.I	9.9	8.0
2	3.9	4.9	7.9	5.7	-	6.I	8.7	9.2
3	3.I	6.0	3.5	5.3	-	I0.0	I0.0	8.9
4	4.I	5.6	7.6	6.7	-	8.4	9.5	I0.5
5	2.6	0.6	7.6	2.4	-	5.7	8.7	6.I
6	0.0	3.9	3.3	0.5	I.4	5.0	4.2	4.5
7	3.2	4.5	6.8	5.5	-	6.7	2.0	I.5
8	2.0	2.7	7.2	I.2	4.9	8.I	7.9	9.4
9	4.5	3.3	4.9	2.2	7.9	9.0	8.7	9.I
I0	5.4	3.5	3.5	2.I	5.8	6.9	5.4	4.9
II	2.8	2.6	6.5	I.0	2.I	4.7	4.9	7.4
I2	6.4	8.0	5.0	7.8	9.0	3.3	2.I	0.I
I3	5.8	6.3	9.8	I0.I	9.8	7.5	7.8	I0.3
I4	0.2	0.0	0.0	0.0	0.I	0.0	2.0	I0.0
I5	5.8	8.5	9.3	6.6	8.2	7.2	I0.3	7.9
I6	5.3	6.8	2.3	3.3	7.0	I.8	2.6	7.4
I7	6.8	8.I	9.7	7.3	6.5	6.7	3.6	8.0
I8	2.9	4.5	8.6	I0.I	7.9	4.2	-	8.9
I9	2.I	0.0	9.7	I.2	6.0	5.9	5.4	7.5
20	0.0	I.8	0.3	0.0	0.6	3.I	5.4	6.8
2I	I.8	2.3	2.6	4.8	3.9	7.0	8.7	8.6
22	6.8	8.3	I0.2	8.7	9.9	5.9	I0.4	I0.8
23	4.9	8.5	6.4	2.I	9.9	9.5	3.8	9.3
24	7.8	5.0	9.9	7.I	8.0	9.5	7.I	II.5
25	7.8	7.3	I0.2	II.I	8.7	II.I	8.3	I0.4
26	2.I	7.3	II.2	II.3	I0.5	9.8	9.5	II.I
27	9.5	8.7	9.9	9.I	9.6	8.0	9.0	I0.I
28	7.3	4.2	9.0	4.2	8.8	7.3	9.2	I0.5
29	5.6	8.5	8.3	6.4	6.3	7.0	2.6	5.5
30	I.8	3.0	6.8	3.5	2.5	0.0	8.I	8.0

VENT EN ALTITUDE (par Sondage) DD : ROSE DE 36, V : m/s.

	Heures T.U.	KOUNDJA 4500 m DD	KOUNDJA 4500 m V	KOUNDJA 3000 m. DD	KOUNDJA 3000 m. V	KOUNDJA 5000 m. DD	KOUNDJA 5000 m. V
I	0800	23	03	II	02	07	I7	-	-
2	0805	25	02	I0	05	07	I5	-	-
3	0805	00	00	09	03	05	I7	33	02
4	I405	I4	05	I2	07	07	I3	-	-
5	08I5	00	00	09	02	06	I6	-	-
6	05I0	00	00	I3	04	05	I4	-	-
7	I400	I4	03	09	06	07	I0	I4	I0
8	0800	27	02	05	03	07	I7	-	-
9	05I5	27	03	I2	07	06	I5	-	-
I0	0800	00	00	I0	03	07	I4	I3	09
II	0820	27	03	06	06	07	I4	08	07
I2	I400	05	05	06	07	II	II	-	-
I3	0800	09	02	07	05	08	I2	I0	05
I4	I400	05	02	20	04	I4	I0	3I	03
I5	0500	05	02	06	04	I0	II	II	I6
I6	0805	09	03	07	06	09	I2	08	09
I7	I400	09	05	I0	07	I0	I6	-	-
I8	05I0	00	00	09	05	07	I2	08	I0
I9	0820	00	00	27	0I	I0	I3	-	-
20	08I0	27	04	28	06	II	05	08	I7
2I	I400	05	02	03	03	-	-	-	-
22	0905	I4	02	06	04	09	I2	09	24
23	0800	27	04	26	07	07	20	-	-
24	0520	27	02	26	02	08	I2	09	II
25	05I5	27	02	20	05	08	I2	09	II
26	08I5	07	02	06	04	09	I4	09	I0
27	I4I5	I2	06	06	I4	07	I6	-	-
28	08I5	23	02	24	0I	08	I0	09	20
29	0800	24	03	24	02	I0	09	08	I5
30	0800	05	03	05	07	II	09	I0	I9

. VENT EN ALTITUDE (par Sondage) DD : ROSE de 36, V : m/s

Dates	Heures T.U.	DOUALA											
		SOL		500 m.		1000 m.		1500 m.		3000 m.		5000 m.	
		DD	V	DD	V	DD	V	DD	V	DD	V	DD	V
I	0800	00	00	I7	04	23	02	33	02	07	I4	09	09
2	20I5	00	00	23	08	20	05	3I	03	06	06	–	–
3	0200	00	00	23	05	23	05	4	–	–	–	–	–
4	0700	00	00	I9	04	I7	02	I6	05	05	I4	05	I0
5	0230	00	00	23	05	24	05	20	02	07	06	–	–
6	2005	00	00	29	03	I9	02	I9	03	07	I2	–	–
7	0800	00	00	32	04	29	03	28	04	07	05	09	II
8	0200	00	00	2I	03	27	05	27	05	04	05	–	–
9	0200	00	00	25	03	26	03	23	04	–	–	–	–
I0	0200	00	00	24	04	25	04	24	0I	04	I0	09	08
II	2005	00	00	25	02	I0	0I	06	04	08	I2	I2	I0
I2	0727	00	00	36	05	03	04	06	03	II	08	I4	08
I3	0200	00	00	22	03	I8	04	08	04	09	09	23	04
I4	2000	00	00	07	06	II	II	09	II	06	II	–	–
I5	07I7	00	00	2I	02	20	04	I8	0I	II	06	09	I2
I6	0800	00	00	06	02	I9	02	I3	03	08	I5	09	08
I7	0200	00	00	05	03	06	03	07	04	07	09	–	–
I8	0200	00	00	34	04	30	02	05	06	09	I2	–	–
I9	2000	00	00	23	08	25	05	36	02	09	I7	–	–
20	2000	00	00	22	02	36	04	03	0I	07	I2	07	25
2I	2020	00	00	25	04	I8	04	I3	04	07	I5	–	–
22	0200	00	00	24	0I	26	02	33	02	09	I0	–	–
23	0800	00	00	I3	07	II	II	I0	08	08	I6	07	I0
24	2005	00	00	25	04	26	0I	07	06	09	I6	–	–
25	2000	00	00	24	08	30	0I	07	05	08	05	I2	0I
26	0738	00	00	0I	02	25	04	I4	02	08	I7	–	–
27	0730	00	00	0I	02	27	02	07	02	–	–	–	–
28	0200	00	00	25	06	25	05	29	02	–	–	–	–
29	0800	00	00	I9	02	2I	02	20	04	–	–	–	–
30	20I5	00	00	24	06	25	03	23	02	I0	06	09	09

VENT EN ALTITUDE (par Sondage) DD : ROSE de 36; V m/m.-

DATES	Heures T.U.	BATOUR									
		S	L	I000 m.		I500 m.		3000 m.		5000 m.	
		DD	V	DD	V	DD	V	DD	V	DD	V
1	0I00	00	00	23	06	25	06	07	I0	-	-
2	0800	27	03	22	06	0I	02	04	08	-	-
3	1300	I3	05	II	09	II	09	06	04	-	-
4	0820	00	00	I5	03	I2	08	08	05	-	-
5	0200	00	00	2I	08	2I	02	02	I2	-	-
6	I400	36	05	22	04	I2	06	05	08	-	-
7	2000	34	02	28	07	33	06	03	05	-	-
8	I400	27	05	25	03	35	04	02	05	05	04
9	0200	00	00	I9	06	2I	03	03	II	-	-
I0	0800	00	00	23	04	I2	04	-	-	-	-
II	0200	00	00	09	09	II	05	05	03	-	-
I2	0800	04	05	35	04	II2	03	09	08	I0	04
I3	2000	00	00	I3	06	09	04	07	07	-	-
I4	I400	09	03	I4	03	07	I0	09	I0	-	-
I5	I400	20	05	I5	02	I7	02	09	08	-	-
I6	0200	00	00	22	II	22	05	08	07	-	-
I7	2000	00	00	05	04	06	03	08	03	-	-
I8	0800	00	00	09	04	09	08	II	08	-	-
I9	I400	29	04	23	06	2I	03	08	I2	08	I3
20	2000	25	03	28	05	0I	04	I2	09	-	-
2I	0I00	09	05	05	I2	06	07	08	03	-	-
22	0820	3I	03	I8	0I	02	04	09	I2	-	-
23	I400	I6	02	I7	03	I4	08	08	04	07	03
24	0200	00	00	28	02	03	03	07	I0	07	06
25	2000	00	00	I2	05	06	06	06	04	-	-
26	0800	00	00	09	02	09	08	06	04	09	02
27	0800	27	02	09	03	II	05	04	I2	04	04
28	0200	00	00	26	05	26	07	23	02	-	-
29	I400	29	05	25	02	09	03	08	08	-	-
30	2000	00	00	26	03	26	09	I0	06	-	-

VENT EN ALTITUDE (par Sondage) DD : ROSE de 36, V : m/s

GAROUA

DATES	Heures TU	SOL		500 m		I000 m.		I500 m.		3000 m.		5000 m.	
		DD	V	DD	V	DD	V	DD	V	DD	V	DD	V
I	0200	09	02	05	03	05	08	08	03	II	02	I7	05
2	0800	27	06	27	06	27	I0	I6	0I	05	04	I3	II
3	I400	05	04	04	08	04	05	05	07	06	I0	03	09
4	2000	I4	03	08	04	06	06	04	06	02	07	I5	07
5	0200	25	03	28	04	08	02	06	06	08	07	I3	09
6	0200	22	02	3I	09	09	05	05	I6	25	II	04	I0
7	0800	32	08	3I	05	02	03	06	07	08	I0	II	I0
8	2000	32	02	0I	06	02	06	03	05	03	04	I0	I0
9	0200	29	04	36	I3	0I	08	03	04	02	07	06	03
I0	I400	3I	04	30	02	36	0I	08	05	08	I0	-	-
II	0800	29	04	32	04	29	02	09	04	09	08	I0	08
I2	2000	25	03	20	03	03	0I	09	05	09	07	-	-
I3	0800	29	02	32	02	09	05	09	03	09	09	09	08
I4	0200	32	03	34	02	34	0I	05	0I	09	05	I3	08
I5	08I0	23	03	27	02	3I	02	I3	07	I2	I2	I2	I0
I6	2000	27	05	28	08	22	06	II	04	06	I0	I0	I3
I7	2000	I4	04	I4	05	I4	04	I5	03	07	I3	08	I6
I8	I400	22	02	I2	03	I2	02	09	02	08	04	II	05
I9	0200	27	03	27	02	I7	07	I2	08	08	I6	09	I8
20	2000	25	05	24	2I	26	07	26	I4	03	08	06	II
2I	0200	I8	08	I3	II	I3	I6	I5	09	02	06	06	I8
22	2000	I4	04	I5	05	I4	05	I2	05	04	II	04	II
23	I400	25	06	26	02	25	04	34	03	08	II	05	I8
24	0200	27	03	27	07	26	08	I9	0I	05	I4	07	I6
25	2000	00	00	I5	02	I2	05	I2	07	09	07	07	I0
26	0800	27	06	28	06	25	06	I8	03	08	I3	-	-
27	0200	27	08	29	I2	29	II	29	I0	29	08	29	02
28	I400	27	06	3I	03	28	05	28	04	09	08	II	09
29	0800	29	06	28	06	23	09	22	04	09	I4	06	I5
30	2030	27	05	29	09	27	07	22	04	05	04	II	09

VENT EN ALTITUDE (par Sondage) DD : ROSE de 36, V : m/s.

DATES	HEURES T.U.	YAOUNDE									
		SOL		1000 m.		1500 m.		3000 m.		5000 m.	
		DD	V	DD	V	DD	V	DD	V	DD	V
I	0800	23	02	27	03	I3	03	-	-	-	-
2	0720	00	00	-(	-	I7	02	07	I0	I3	II
3	2000	00	00	05	02	II	06	07	07	-	-
4	I400	00	00	05	02	00	00	08	09	-	-
5	I4I0	I8	03	20	05	I9	05	04	03	-	-
6	2000	22	02	I7	02	0I	02	-	-	-	-
7	2000	27	02	27	06	30	04	04	I2	08	09
8	I4I0	27	02	30	04	30	02	06	I2	-	-
9	I4I0	I8	04	I8	04	I7	02	05	06	-	-
I0	I3I0	00	00	04	02	06	I2	-	-	-	-
II	2030	00	00	09	05	I0	03	09	II	06	05
I2	I400	09	04	07	04	07	05	-	-	-	-
I3	0800	00	00	I5	02	07	04	08	I7	-	-
I4	-	-	-	-	-	-	-	-	-	-	-
I5	0730	00	00	-	-	22	04	II	06	I0	I6
I6	0800	00	00	05	0I	08	02	07	I4	-	-
I7	I400	09	02	I0	02	08	02	-	-	-	-
I8	0200	00	00	0I	03	07	05	09	09	-	-
I9	2000	27	02	27	07	27	06	08	I4	09	I8
20	2020	00	00	08	02	33	07	I0	I5	-	-
2I	I350	I8	03	20	02	I3	04	07	08	07	I0
22	I400	00	00	03	02	36	03	I2	06	08	I0
23	2000	00	00	09	04	09	06	09	I4	-	-
24	20I0	00	00	30	03	05	06	09	I0	II	I4
25	2000	00	00	29	05	34	02	I0	I0	-	-
26	2000	00	00	27	07	I3	02	08	09	09	I4
27	2000	00	00	27	05	26	05	07	I9	II	05
28	2000	3I	04	27	07	20	07	08	08	-	-
29	I400	22	02	23	03	2I	02	08	II	-	-
30	2000	27	06	27	05	26	04	I5	06	I0	I6

RENSEIGNEMENTS COMPLEMENTAIRES pour certains AERODROMES

I4.- D O U A L A Altitude = 13 m. AVRIL 1955.-

V E N T A U S O L - Fréquence des Directions.-

Heures	N	NNE	NE	ENE	E	ESE	SE	SSE	S	SSW	SW	WSW	W	WNW	NW	NNW	Cal
00h TU	0	0	0	0	0	0	0	0	0	0	I	0	I	0	0	0	28
06h TU	0	0	0	0	0	I	I	0	0	0	0	0	0	0	0	0	28
I2h TU	0	0	I	I	I	0	I	0	2	I	7	2	2	I	I	0	I0
I8h TU	0	0	0	0	0	0	0	0	I	2	8	0	0	0	I	0	I8

V I S I B I L I T E - F r é q u e n c e

Heures	< 50 m	< 200 m	< 500 m	< I km	< 2 km	< 4 km	< I0 km	< 20 km	< 50 km	≥ 50 km
00h TU	0	0	0	0	0	I	4	6	I9	II
06h TU	0	I	I	I	2	4	7	I3	27	3
I2h TU	0	0	0	0	0	0	I	I	2I	9
I8h TU	0	0	0	0	0	I	2	3	I6	I4

Heures	Pression niveau Station	NUAGES BAS (Nébul., de 5 à 7 Oct. Inclus) Fréq des hauteurs < 50 m	< I00 m	< 200 m	< 300 m	< 600 m	< I000 m	< I500 m	< 2000 m	< 2500 m
00h TU	1.007.8	0	0	0	I	8	9	9	9	9
06h TU	1.008.I	0	0	I	I	5	I0	I0	I0	I0
I2h TU	1.007.8	0	0	0	0	I	6	8	8	8
I8h TU	1.006.I	0	0	0	I	I	I	I	I	I

NUAGES BAS (Nébulosité = 8 Octas) - Fréquence des hauteurs.-

Heures	< 50 m	< I00 m	< 200 m	< 300 m	< 600 m	< I000 m	< I500 m	< 2000 m	< 2500 m
00h TU	0	0	0	0	0	I	I	I	I
06h TU	I	I	I	I	3	3	3	3	3
I2h TU	0	0	0	0	0	0	0	0	0
I8h TU	0	0	0	0	0	0	0	0	0

RENSEIGNEMENTS COMPLEMENTAIRES pour certains AERODROMES.-

I5.- Y A O U N D E - Altitude 760 m.- AVRIL 1955.-

V E N T A U S O L - Fréquence des Directions.-

Heures	N	NNE	NE	ENE	E	ESE	SE	SSE	S	SSW	SW	WSW	W	WNW	NW	NNW	Cal
00h TU	0	0	0	0	0	0	0	0	2	0	4	I	6	0	0	0	I7
06h TU	0	0	I	0	0	I	0	0	5	0	2	0	3	0	0	0	I8
I2h TU	0	0	2	0	3	I	3	I	5	I	I	0	2	I	0	0	I0
I8h TU	0	0	I	0	0	0	I	0	0	0	I	0	I	I	2	0	23

V I S I B I L I T E - F r é q u e n c e

Heures	< 50 m	<200 m	< 500 m	< I km	< 2 km	< 4 km	< I0 km	< 20 km	< 50 km	⩾50 km
00h TU	0	0	0	I	I	2	4	I7	28	2
06h TU	0	I	3	5	5	8	II	23	28	2
I2h TU	0	0	0	0	0	I	2	2	I9	II
I8h TU	0	0	0	0	0	0	2	3	20	I0

Heures	Pression niveau Station	NUAGES BAS(Nébul., de 5 à 7 Octas Inclus)Fréq.des hauteurs < 50 m	< I00 m	< 200 m	< 300 m	< 600 m	< I000 m	< I500 m	< 2000 m	<2500 m
00h TU	925.2	0	0	I	I	I0	I0	I0	I0	I0
06h TU	925.8	0	0	2	3	8	9	9	9	9
I2h TU	925.7	0	0	0	I	2	27	27	27	27
I8h TU	924.0	0	0	0	0	9	II	II	II	II

NUAGES BAS (Nébulosité = 8 Octas) - Fréquence des hauteurs.-

Heures	< 50 m	< I00 m	< 200 m	< 300 m	< 600 m	<I000 m	<I500 m	< 2000 m	<2500 m
00h TU	0	0	3	3	8	8	8	8	8
06h TU	2	3	8	8	I2	I2	I2	I2	I2
I2h TU	0	0	0	0	0	0	0	0	0
I8h TU	0	0	0	0	0	0	0	0	0

RENSEIGNEMENTS COMPLEMENTAIRES pour certains AERODROMES

16.- NGAOUNDERE - Altitude = 1.119 m.- AVRIL 1955.-

V E N T A U S O L - Fréquence des Directions.-

Heures	N	NNE	NE	ENE	E	ESE	SE	SSE	S	SSW	SW	WSW	W	WNW	NW	NNW	Cal
00h TU	I	0	3	0	4	I	I	0	5	3	7	0	I	0	0	0	4
06h TU	I	0	2	I	3	0	5	0	3	I	9	I	I	0	I	0	2
I2h TU	5	I	3	0	6	0	5	0	I	3	3	I	I	0	I	0	0
I8h TU	5	0	4	0	3	I	2	0	3	2	4	0	0	0	5	0	I

V I S I B I L I T E - F r é q u e n c e

Heures	< 50 m	< 200 m	< 500 m	< I km	< 2 km	< 4 km	<I0 km	<20 km	< 50 km	≥ 50 km
00h TU	0	0	0	0	0	0	I	3	2I	9
06h TU	0	0	0	0	0	0	I	I	I2	I8
I2h TU	0	0	0	0	0	0	I	2	I4	I6
I8h TU	0	0	0	0	0	0	2	7	I6	I4

NUAGES BAS(Nébuh., de 5 à 7 Oct. Inclus)Fréq.des hauteurs.

Heures	Pression niveau Station	< 50 m	<I00 m	< 200 m	< 300 m	< 600 m	<I000 m	<I500 m	< 2000 m	<2500 m
00h TU	887.7	0	0	0	0	I	I	I	I	I
06h TU	888.3	0	0	0	0	0	0	0	0	0
I2h TU	888.0	0	0	0	I	I	4	7	7	7
I8h TU	886.7	0	0	0	0	2	4	4	4	4

NUAGES BAS (Nébulosité = 8 Octas) - Fréquence des hauteurs.-

Heures	< 50 m	< I00 m	< 200 m	< 300 m	< 600 m	< I000 m	< I500 m	<2000 m	<2500 m
00h TU	0	0	0	0	0	0	0	0	0
06h TU	0	0	0	0	0	0	0	0	0
I2h TU	0	0	0	0	0	0	0	0	0
I8h TU	0	0	0	0	0	0	0	0	0

RENSEIGNEMENTS COMPLEMENTAIRES pour certains AERODROMES

- I7.- G A R O U A - Altitude 249 m.- A V R I L I955

V E N T A U S O L - Fréquence des Directions.-

Heures	N	NNE	NE	ENE	E	ESE	SE	SSE	S	SSW	SW	WSW	W	WNW	NW	NNW	Cal
00h TU	I	0	2	0	3	0	0	0	I	0	I	I	5	3	I0	3	0
06h TU	I	0	0	2	I	0	2	0	0	0	0	I	7	7	7	I	I
I2h TU	0	I	2	I	I	0	0	I	7	0	6	3	6	I	I	0	0
I8h TU	2	2	I	I	2	0	I	0	4	I	3	2	5	3	0	0	3

V I S I B I L I T E - F r é q u e n c e

Heures	< 50 m	< 200 m	< 500 m	< I km	< 2 km	< 4 km	< I0 km	< 20 km	< 50 km	≥ 50 km
00h TU	0	0	0	0	0	2	4	6	2I	9
06h TU	0	0	0	0	0	I	3	4	2I	9
I2h TU	0	0	0	0	0	I	4	6	2I	9
I8h TU	0	0	0	0	I	3	6	8	2I	9

Heures	Pression Niveau Station	NUAGES BAS (Nébul., de 5 à 7 Oct. Inclus) Fréq. des hauteurs < 50 m	< I00 m	< 200 m	< 300 m	< 600 m	< I000 m	< I500 m	< 2000 m	< 2500 m
00h TU	978.5	0	0	0	0	0	0	0	0	0
06h TU	980.0	0	0	0	0	0	0	0	0	0
I2h TU	978.7	0	0	0	0	0	0	I	I	I
I8h TU	976.9	0	0	0	0	0	0	0	0	0

NUAGES BAS (Nébulosité = 8 Octas) - Fréquence des hauteurs.-

Heures	< 50 m	< I00 m	< 200 m	< 300 m	< 600 m	< I000 m	< I500 m	< 2000 m	< 2500 m
00h TU	0	0	0	0	0	0	0	0	0
06h TU	0	0	I	I	I	I	I	I	I
I2h TU	0	0	0	0	0	0	0	0	0
I8h TU	0	0	0	0	0	0	I	I	I

- TEMPERATURE ET VENT EN ALTITUDE - (1)

D O U A L A — A V R I L 1955.-

	Niveau 850mb. Altit.moyenne (m Géopot): 1.48I			Niveau 700mb. Altit.moyenne (m Géopot.): 3.I26			Niveau 500mb. Altit.moyenne (m Géopot.): 5.844			Niveau 300 mb. Altit.moyenne (m Géopot.) 9.690			Niveau 200 mb. Altit.moyenne (m Géopot.) I2.474		
	Temp	VENT D	VENT V	Temp	VENT D	VENT V	Temp	VENT D	VENT V	Temp	VENT D	VENT V	Temp	VENT D	VENT V
1		II	03		08	I2		02	04		08	03		20	04
2	+200	08	03	+I02	07	I0	-043	06	05	-300	06	06	-487	09	04
3		06	02		06	I3		03	04		06	II		I7	06
4	+I92	XX	XX	+I09	06	I0	-05I	02	04	-288	I3	I2	-503	I7	05
5		23	04		06	08		03	05		I0	07		I6	07
6	+I77	09	02	+088	07	II	-065			-279			-465		
7		03	02		07	I0		I5	06		I8	04		I5	07
8	+I86	24	02	+098	05	08	-048	06	I2	-282	I3	09	-480	I4	I3
9		II	03		06	08		06	08		I3	II		II	I5
I0	+I88			+096			-038			-28I			-483		
II		I9	04		07	08		08	I0		08	06		I4	I0
I2	+I78	XX	XX	+099	XX	XX	-072	2I	06	-3I6	08	08	-509	08	I3
I3		06	04		07	08		I8	06		I3	05		I3	05
I4	+I74	II	I3	+083	I6	08	-060	II	04	-276	I3	06	-474	I9	06
I5		I9	03		II	09		I6	02		I5	06		I8	09
I6	+202	08	I3	+I03	I0	09	-048	07	07	-272	23	I2	-453	I7	II
I7		09	08		08	I5		07	II		33	05			
I8	+I84	09	03	+090	08	I2	-066	08	I2	-286	06	I0	-485	05	I2
I9		I5	04		I0	I4		09	I6		06	07		I8	06
20	+I82	05	06	+I0I	09	I0	-048	08	I5	-246	I0	06	-467	02	04
2I		09	I2		06	25		I3	I3		08	05		I4	I5
22	+I98	II	05	+090	09	I2	-049	09	06	-288	I3	07	-474	I4	07
23		09	09		07	I3		07	06		26	02		08	05
24	+207	II	07	+II0	07	I6	-027	06	08	-28I	06	06	-460	09	06
25		08	04		08	I5		I2	07		I2	02		0I	05
26	+I96	09	04	+09I	06	09	-038	07	06	-299	04	05	-5I0	03	05
27		I6	0I		08	I2		05	05		I2	04		09	07
28	+I82	I5	04	+090	06	08	-072	II	I4	-292	09	I0	-484	I0	I4
29		I6	02		08	I4		II	08		08	I7		06	II
30	+207	II	07	+II0	07	06	-027	06	08	-28I	06	06	-460	09	06

(1) - (Température : °C.
-) Vent : Rose de 36 et m/s.-

RESEAU PLUVIOMETRIQUE - AVRIL 1955
(Valeurs Mensuelles)

STATIONS	Total (mm)	Ecart à Moy.	Nbre de j.
I - COTIERE DU NORD -			
BONABERI-GARE	299.6	+ 93.3	-
BONABERI-SOLT.	241.3	-	I4
DIBOMBARI	102.0	-	-
DIZANGUE	191.8	- 46.0	-
DOUALA-DEIDO	-	-	-
DOUALA-HOPITAL	274.9	+ 50.0	-
HAUT-PENJA	195.0	-	I0
LOUM-CHANTIERS	I00.9	-102.7	I2
MANOKA	283.9	- 87.2	I4
MBANGA	I77.6	- 22.6	-
NYOMBE	93.8	-	I0
SAKBAYEME	273.0	+ 37.9	II
YINGUI	203.6	-	I4
II - MONTAGNEUSE DE L'OUEST -			
BABADJOU	92.0	- 61.5	5
BANA	54.6	- 54.0	II
BANGANGTE	I08.2	- I5.9	9
BANGOA	I54.5	+ 24.6	6
BANSOA	I46.9	+ 3.7	I4
BAZOU	96.I	- 30.0	I0
MBOUROUKOU	I78.7	-	II
NKONDJOCK	I19.6	-	II
III - FORESTIERE DU SUD -			
AKONO	I20.4	- 2I.0	7
AKONOLINGA	99.5	- 76.8	II
ATCHEM	I22.0	- 62.2	I0
DOUME	94.5	-	-
EVODOULA	I34.7	-	I2
MAKAK	I67.0	- 43.2	I0
MBALMAYO(ETF)	227.I	-	II
-"-(ENSEIGN.)	I17.0	- 50.I	9
METET	I87.0	-	I5
MESSAMENA	I38.7	-	-
MINDOUROU	I10.6	-	8
MFOU	I24.0	-	7
NGOULEMAKONG	209.I	- 34.2	I4
NKOEMVONE	I70.7	-	I4
NKOLAFAMBA	98.7	- 46.8	II
NKOLBISSON	I65.9	-	II
NYABESSAN	254.0	-	I2
OTELE	2I3.3	-	8
IV - DE LA SAVANE DU CENTRE -			
BATOURI-VILLE	88.2	-	8
BENGUE-TIKO	I40.4	-	II
KENTZOU	I08.5	- 25.I	8
LINTE	I03.5	-	9
MAKIM	I37.4	-	I6
NACHTIGAL	I32.7	- 43.5	I0
NGUELEBOCK	I78.0	-	8
NITOUKOU	II5.0	-	8
NDIKINIMEKI	I4I.8	- 8.9	7
NTUI	I85.2	-	I3
SAA	I2I.0	- 54.5	-
V - PLATEAU DE L'ADAMAOUA -			
FOUMBOT	I27.5	- I8.9	I2
KOUNDEN	I25.4	-	I5
MAYO-DARLE	I63.0	- 32.8	I0
NGAOUNDERE-AG.	I88.2	-	9
TIGNERE	58.9	-	8
VI - DU N O R D -			
BOURRAH	2I.8	-	4
CHOLLIRE	I38.0	-	4
Ft.FOUREAU	5.8	+ I.4	2
GAROUA(P.T.T)	35.5		5
LAM	0.0	-	0
LARA	3.I	-	2
MADA	I6.3	-	4
MAROUA-AGRICL.	I2.4	+ 6.3	3
MORA	I9.5	+ I0.2	3
NDUKLA	24.6	-	2
REY-BOUBA	94.0	+ 52.7	4
SAKDJE	6I.8	-	2
TOUBORO	88.4	-	5
YAGOUA	0.0	- I8.7	0

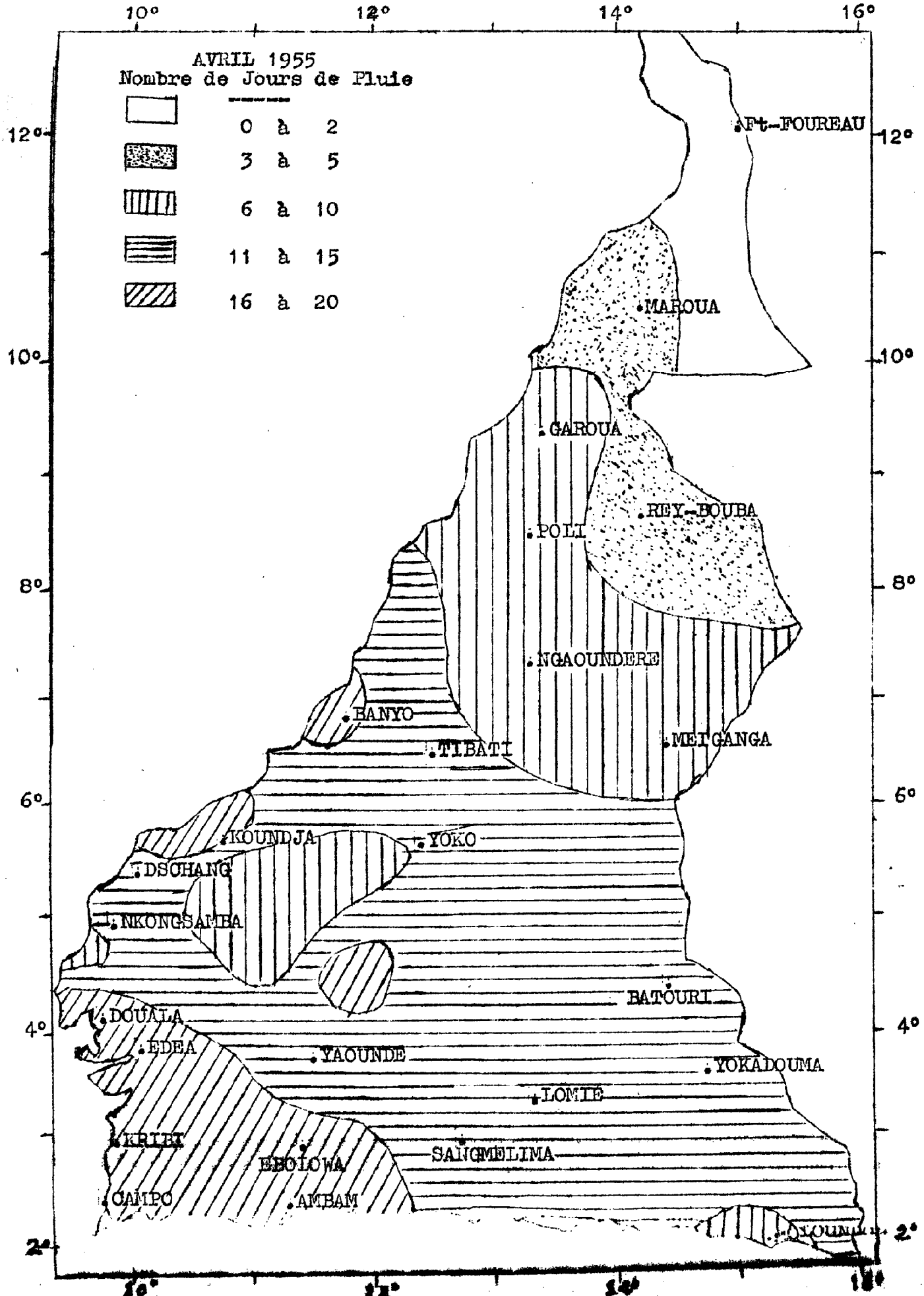
AVRIL 1955
Nombre de Jours de Pluie
0 à 2
3 à 5
6 à 10
11 à 15
16 à 20
10°
12°
14°
16°
Ft-FOUREAU
MAROUA
GAROUA
REY-BOUBA
POLI
NGAOUNDERE
BANYO
TIBATI
METGANGA
KOUNDJA
YOKO
DSCHANG
NKONGSAMBA
BATOURI
DOUALA
EDEA
YAOUNDE
YOKADOUMA
LOMIE
KRIBI
EBOLOWA
SANGMELIMA
CAMPO
AMBAM
OUESSO
12°
10°
8°
6°
4°
2°

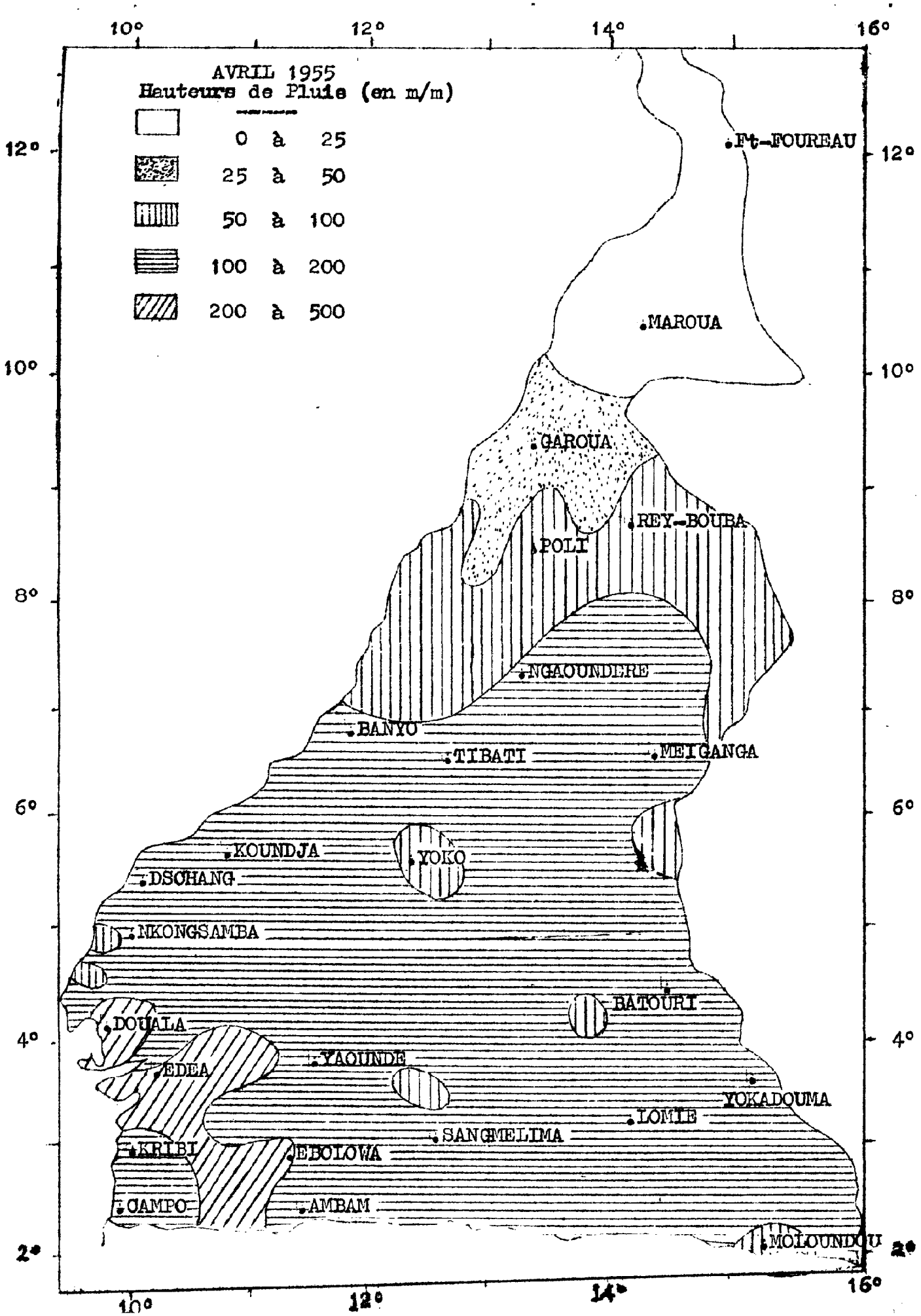
AVRIL 1955
Hauteurs de Pluie (en m/m)
0 à 25
25 à 50
50 à 100
100 à 200
200 à 500
10°
12°
14°
16°
2°
4°
6°
8°
Ft-FOUREAU
MAROUA
GAROUA
REY-BOUBA
POLI
NGAOUNDERE
BANYO
TIBATI
MEIGANGA
KOUNDJA
YOKO
DSCHANG
NKONGSAMBA
BATOURI
DOUALA
EDEA
YAOUNDE
YOKADOUMA
LOMIE
SANGMELIMA
KRIBI
EBOLOWA
CAMPO
AMBAM
MOLOUNDOU

Cameroons (French). SERVICE MÉTÉOROLOGIQUE DU CAMEROUN

RÉSUMÉ MENSUEL DU TEMPS

MAI 1955



RESUME MENSUEL DU TEMPS AU CAMEROUN - MAI 1955

G E N E R A L I T E S

EVOLUTION DE LA SITUATION GENERALE

Le régime de mousson a été sujet au cours du mois, à d'importantes fluctuations; son irrégularité a entrainé, pour les diverses régions du Territoire, des types de temps variés -

Jusqu'au 24, mousson peu épaisse (1.000 à 1.200 m.); oscillations du FIT autour du 15è parallèle Nord; l'ensemble du pays connaît une activité orageuse d'intensité modérée mais dispersée en de très nombreux foyers.

Au cours de cette période on a cependant assisté :

- d'une part, a deux fortes poussées de mousson (3.000 mètres d'épaisseur) en liaison avec un débordement sur l'hémisphère Nord des hautes pressions australes; le 3 et le 8, la moitié Sud du Territoire a été touchée par des précipitations très abondantes - Le FIT, très diffus, se trouve rejeté au delà du 20è N.

- d'autre part, du 9 au 13, à un effacement quasi-total de la mousson. Le FIT descend au Sud du Tchad, atteignant même le 10è. C'est une période de beau temps pour le Nord, tandis que le Sud ne connaît plus qu'une instabilité convective en fin de journée.

Le 24, une instabilité accrue règne surla majeure partie du Territoire, provoquant de nombreux orages et grains épars, localement très violents, à Bétaré-Oya, en particulier.

Ensuite nette reprise de l'activité de la mousson, dont l'épaisseur atteint 15 à 1.800 mètres; l'activité orageuse devient violente. Le 26, une ligne de grains balaie le Territoire, à l'exception de l'extrême Nord, avec des rafales dépassant 20 m/s.; le 28 une autre ligne de grains, aussi violente, touche le Nord et l'Adamaoua - Enfin le 31, une forte poussée de mousson occasionne, pour les stations du Sud et de l'Est, les plus fortes chutes de pluie du mois.

RESUME CLIMATOLOGIQUE

A l'exception des régions situées au Nord de la Bénoué, qui sont restées sous l'influence du FIT encore proche, le pays a connu un régime plus perturbé qu'il n'est normal pour la saison -

.../...

RESUME CLIMATOLOGIQUE (Suite)

Cela s'est traduit, pour la grande majorité des postes par des précipitations sensiblement supérieures à la moyenne (Kribi, Yoko et Banyo ont atteint ou dépassé les maxima mensuels de la période d'observations) et une température moyenne inférieure à la normale (écart négatif de 0°.6 à Yoko et 0°.4 à Ngaoundéré).

La fréquence des phénomènes orageux a été, elle aussi, presque toujours supérieure à la moyenne, avec un maximum nettement accentué dans l'Est.

Par ailleurs on a observé des brouillards anormalement nombreux dans les régions forestières du Sud et dans les montagnes de l'Ouest -

INFLUENCE DU TEMPS SUR L'ACTIVITE GENERALE

La bonne répartition des pluies a favorisé le développement des cultures vivrières; au Sud de la Sanaga, on a récolté déjà par places maïs et arachides, encore en fleurs ailleurs - Quelques primeurs sont arrivés sur les marchés, dans l'Ouest et le Centre.

D'une manière générale, le débit des cours d'eau a augmenté, mettant fin à la pénurie saisonnière d'eau dans le Nord; par contre, le réseau routier a commencé de se ressentir des premières fortes pluies -

Par suite des nombreux orages, on a signalé un peu partout des dégâts aux habitations le 16 à Garoua, magasins et bâtiments divers ont subi des dégâts importants; à Loum, les plantations; de bananiers ont été éprouvées le 16 et le 26 - A Ayos enfin, un groupe électrogène et des arbres fruitiers ont été foudroyés dans la nuit du 30 au 31 ./.-

N. B. -

1°/- Signification des signes conventionnels (page. 8) :

≡ Brouillard visibilité < I km.

= Brume humide I km. ≥ visibilité < 2 km.

∞ Brume sèche visibilité < 5 km.

Eclair

Orage

Tonnerre entendu

Rosée

Vent ≥ I6 m/s.

Vent ≥ 2I m/s.

2°/- Vent en altitude (pages 9 à I3) -
L'heure indiquée est celle du début du sondage -

3°/- Valeurs pluviométriques (pages 6 et I9) -

L'Ecart à la moyenne n'est indiqué que pour les stations dont le nombre d'années d'observations est supérieur ou égal à Dix.

4°/- Renseignements complémentaires pour certains Aérodromes (pages I4 à I7)

Les fréquences sont exprimées en nombre de jours

-:-:-:-:-

HAUTEURS DES PRECIPITATIONS MAI 1955.-

Dates	DOUALA	NKONG-SAMBA	DSCHANG	KOUNDJA	KRIBI	AMBAM	MOLOUNDOU	LOMIE	SANGMELIMA	EDEA	ESEKA	YAOUNDE	BATOURI	NANGA-EBOKO	YOKO	NGAOUNDERE	ABONG-MBANG	GAROUA	MAROUA
1		0.I	I.5								I.4	4.2						0.2	I.2
2	87.0	I5.I	43.2	40.4	33.5	20.4		I.5		3I.0	46.8	57.0	26.4	I4.4	38.3		0.5	28.8	
3			9.8			I2.0	32.8	0.8	32.2		8.0	3.0							
4	7.4	I.I	I4.2	28.6	I6.5	34.8		26.2	43.6	I2.9	I.0	0.7		I.4		9.6	5.0		
5		4.8		2.9		0.4							7.0	2.3	23.8	I.5		35.9	
6	43.0	2.6	5.0	II.3	5.2	0.3		2I.2		8.5	8.4	9.4			27.0	7.5		2.7	8.6
7	I4.2	5.5	9.8	59.3	I06.I	3.9	2.9	3.9	3.9	2.I	5I.2	22.8	56.2	66.8	87.6	3.5	62.5		
8	I5.8	3.I		0.6	52.0	II.0		7.4	I8.I	75.4	35.5	8.6	0.2	I.7	3.I	5.0	I3.4		
9	I.2	I.7	I8.5	2I.2				0.2		2.5	I4.2	3.0		3.0		I9.0	2.3	0.2	
10			0.5	I.7		5.7			0.2	I.9	6.8	2.4	II.5			34.0			
11	9.0	3I.3	5.3	II.0	I5.5	I2.7		3.3		II.4	28.4	II.5			I2.0				
12	4.I	I5.8	I.5	7.4	2.I	4I.I	3.3	24.8	5.0	I2.6	37.2	2.5	0.5	45.2	20.5	4.9	I8.7		
13	0.3	7.I	6.2	0.4		3.2			33.7	2.8	3.4	0.1	2I.5	2I.I	I3.I	6.8	22.I		
14	0.8				I.I	7.0		0.3				0.2	3.5			0.3	I5.0		I6.2
15						3.6		5.4	I.9	I6.8	0.8	8.7	0.4	I4.2			I6.2		
16	I6.6	I2.0	4.I	4.5	8.7	23.0		0.6	I.3	3.5	I8.8	7.9	I5.3	I9.8	2.4		4.6		
17			0.9		I.I			II.5			0.2			5.7		20.3	I4.5		I.2
18					2.5						2.6				7.I	I7.0			
19	3.6	28.2	25.2	I6.7	8.I	I3.8	0.6	8.6	6.9	24.6	22.I	4.3	I5.5	4.7	7.7	5.I	4.5	I3.6	
20		5.6	9.3	9.6					I8.I	I.3	0.I	0.I	I.3	I6.5	II.9	22.2		I3.6	2.6
21	I3.5	0.2			3.I			3.0			0.I	3.5	3.2					0.4	0.5
22	I0.5			2.8	3.7	3.6		I.0		0.8	0.3			I.I		6.2			
23	6.5		0.4	I.3	37.8	I5.7		5.I	5.7	2.3	0.4			2.0	I2.6	2.0			
24	9.3	37.8		6.8	32.2	0.2			4.0	I8.7	27.I	II.0	4.5	I4.8	0.2	5.0			
25					I4.7	2I.2	0.3	29.0	I.I	0.I	7.6	0.I	25.0						
26	47.6	27.6	2.0	3.3	27.5	I6.I	23.7	6.9		I.5	8.6	5.4	0.5	2.8	I4.5	24.2	7.8	2.0	
27					0.2					0.I									
28	I.I	9.0	I.I		35.7	27.2	5.6	I.2	7.3		9.2			I.9		6.5		23.5	5.5
29	4.9	2I.4	32.4	I5.9	82.4	54.9	I3.2	I7.4	II.8	35.5	7.6	3I.8	I7.2	I8.5	6.7	3.6	40.6		
30		5.2	6.0	2.I	I7.3	0.2	0.6	7.0	9.2		50.8	I4.5	II.7	I3.5	23.5	4.4	6.2		
31	0.6		3.3	4.6	I3.2	3.I		0.2		77.3		0.4			2.9	I8.0	0.5		

TEMPERATURES MINIMA MAI 1955.-

Dates	DOUALA	NKONG-SAMBA	DSCHANG	KOUNDJA	KRIBI	AMBAM	MOLOU-NDOU	LOMIE	SANGME-LIMA	EDEA	ESEKA	YAOUNDE	BATOURI	NANGA-EBOKO	YOKO	NGOU-NDERE	ABONG-MBANG	GAROUA	MAROUA
1	23.5	I8.4	I6.0	I6.I	23.0	20.0	2I.0	I9.I	20.0	23.8	2I.5	I9.5	I8.8	20.4	I8.I	I8.3	I8.6	24.8	26.2
2	24.0	I8.7	I4.0	I6.I	23.4	20.I	20.0	I8.2	I9.5	23.0	2I.4	I9.6	I8.0	20.4	I6.5	I7.9	20.I	20.5	24.2
3	22.0	I8.4	I5.7	I6.4	2I.6	I8.6	I9.5	I6.6	I7.8	22.I	I9.5	I8.4	I7.2	I9.0	I6.4	I7.5	I7.4	23.7	23.9
4	23.0	I7.8	I4.8	I6.2	22.6	I8.6	20.2	I9.8	I9.7	24.0	2I.4	I9.3	20.2	2I.0	I7.2	I6.4	I9.6	24.2	2I.8
5	22.3	I8.6	I4.0	I5.0	22.4	I6.5	2I.0	I9.0	I7.5	2I.9	2I.5	I8.3	I9.8	I9.8	I7.4	I7.5	I9.6	2I.8	2I.8
6	22.9	I9.7	I6.5	I7.6	22.8	I8.6	2I.I	I8.8	I9.2	23.0	2I.2	I8.8	20.4	I8.8	I6.6	I8.2	I9.0	23.5	20.7
7	23.2	I9.0	I5.5	I6.4	23.0	I9.8	20.5	I8.5	I8.7	23.I	20.3	I8.8	20.2	20.0	I7.6	I7.9	I9.2	23.2	2I.0
8	23.2	I8.5	I5.7	I6.0	22.2	I9.8	2I.0	20.0	I9.3	23.0	20.4	I8.9	I9.6	I9.6	I6.2	I4.0	I9.0	25.3	23.7
9	23.2	I8.7	I5.8	I6.I	22.7	I9.8	2I.5	I9.6	I8.8	22.7	2I.4	I8.9	20.0	20.0	I8.0	I7.5	I9.2	25.2	24.5
10	23.6	I8.9	I6.5	I6.2	23.8	20.7	2I.0	I9.0	I8.9	22.6	2I.0	I9.5	I9.8	20.8	I8.7	I8.4	I9.2	25.8	25.3
11	24.0	I8.9	I6.7	I6.9	23.7	20.9	20.5	I9.0	I9.6	23.7	2I.0	I9.0	20.4	I9.8	I8.2	I7.4	I8.8	25.2	25.3
12	2I.8	I8.5	I6.5	I5.9	2I.8	I9.0	20.5	I9.0	I9.5	22.0	20.5	I8.8	I9.2	I7.6	I7.I	I6.8	I9.I	23.0	25.8
13	22.0	I9.3	I6.5	I5.8	23.I	I9.4	2I.7	I9.0	I9.0	22.0	20.4	I8.8	I8.8	I9.0	I6.9	I5.5	I8.8	25.2	25.8
14	24.0	I9.0	I5.4	I5.8	23.5	I9.5	20.5	20.4	I7.8	24.2	2I.6	20.0	I8.8	I9.2	I5.9	I6.8	I8.4	26.2	2I.6
15	23.2	I8.6	I4.4	I5.3	23.8	I9.8	20.0	I8.8	I7.2	23.8	22.7	I8.5	I8.0	I9.2	I8.6	I5.3	I8.4	23.8	2I.8
16	22.8	I7.7	I4.5	I5.8	24.2	I9.3	20.5	I9.0	I9.0	23.5	20.4	I9.0	I9.4	I8.0	I7.6	I7.0	I9.0	26.4	24.5
17	2I.3	I9.4	I6.0	I6.0	22.8	20.4	2I.4	I9.8	I7.2	22.4	I9.7	I6.2	I9.2	I8.0	I7.4	I7.9	I8.8	27.0	26.5
18	23.8	I8.8	I5.5	I6.4	24.0	20.5	I9.0	I8.4	I7.0	23.2	22.4	I8.0	I7.8	I8.2	I7.8	I7.0	I7.2	24.3	23.7
19	24.7	I7.8	I5.0	I5.8	24.6	I9.6	I9.5	I8.8	I8.7	24.4	2I.9	I8.9	20.2	I9.2	I5.6	I6.5	I9.4	2I.5	24.9
20	22.7	I8.0	I5.4	I6.I	2I.4	I9.4	I9.0	I9.6	I8.5	22.3	I9.8	I8.0	I8.6	I8.8	I6.I	I6.7	I8.0	24.3	25.4
21	2I.2	I9.2	I5.3	I5.0	23.3	I9.7	20.5	I8.2	I8.0	22.4	2I.2	I8.7	I7.2	I7.0	I8.2	I6.0	I7.2	20.2	2I.8
22	25.0	I9.8	I7.I	I7.4	23.8	I8.9	2I.0	I8.8	I8.5	25.I	22.I	I9.5	I6.8	I9.0	I9.7	I6.8	I8.4	23.8	23.2
23	24.0	I9.6	I6.8	I6.I	24.6	I9.7	2I.0	I9.0	I8.8	24.3	22.5	20.6	I9.4	I9.2	I8.0	I8.0	I9.2	24.3	24.5
24	24.8	I9.0	I6.I	I6.0	22.8	I9.4	I9.5	I9.5	I8.5	23.9	2I.8	I9.4	I8.4	20.6	I6.8	I7.2	I8.0	27.0	2I.5
25	22.8	I8.6	I6.4	I6.3	22.0	I8.6	2I.3	I9.8	I9.8	22.2	2I.0	I9.5	I9.4	I9.6	I7.6	I6.3	I9.8	26.9	24.I
26	22.7	I7.8	I5.4	I6.6	22.5	I8.5	20.2	I8.8	I9.4	24.2	2I.4	20.0	I9.2	20.8	I5.9	I7.5	I9.2	23.6	26.2
27	22.0	I8.3	I6.I	I4.0	2I.8	I9.3	I9.4	I9.0	I8.4	22.I	20.4	I8.3	I7.2	I8.8	I6.4	I5.5	I8.2	2I.5	2I.8
28	23.7	I8.9	I4.0	I5.4	24.3	20.6	2I.0	I9.0	I7.5	23.8	22.4	I9.0	I8.6	I8.8	I8.9	I7.5	I8.I	2I.5	2I.0
29	24.4	I9.5	I6.5	I5.4	2I.6	I8.7	20.0	I8.9	I8.2	25.0	22.6	20.3	I9.0	I9.0	I9.I	I5.3	I9.4	20.5	I9.9
30	22.0	I8.4	I5.7	I6.6	22.3	I9.4	20.0	I9.0	I8.5	2I.I	I9.8	I8.2	I8.8	I8.8	I7.4	I8.0	I7.0	24.9	26.I
31	22.9	I7.7	I5.9	I6.0	22.0	I9.8	20.4	2I.0	I7.5	20.8	20.2	I7.7	I7.8	I8.2	I6.I	I7.4	I8.4	25.4	27.5

TEMPERATURES MAXIMA MAI 1955.-

Dates	DOUALA	NKONG-SAMBA	DSCHANG	KOUNDJA	KRIBI	AMBAM	MOLOU-NDOU	LOMIE	SANGME-LIMA	EDEA	ESEKA	YAOUNDE	BATOURI	NANGA-EBOKO	YOKO	NGAOU-NDERE	ABONG-MBANG	GAROUA	MAROUA
1	32.5	29.6	26.6	27.6	30.2	29.0	28.9	28.6	29.5	32.0	31.4	29.7	30.4	30.6	28.2	29.4	29.6	37.2	38.9
2	31.5	27.2	25.8	27.7	30.0	29.6	32.5	28.8	30.0	33.1	32.4	28.2	28.0	30.0	27.0	27.0	27.8	28.0	33.6
3	31.0	26.7	26.5	25.6	28.8	29.8	33.2	29.5	29.7	31.3	32.0	28.7	29.6	29.8	26.3	28.2	29.0	35.7	37.8
4	29.6	26.2	23.0	25.8	28.2	23.4	31.0	29.5	29.4	29.3	28.6	26.8	29.0	29.2	25.0	26.6	28.2	33.8	35.8
5	32.2	27.5	25.2	26.3	31.0	27.6	30.6	27.6	28.0	31.3	30.2	26.7	29.6	27.4	25.5	27.8	27.8	35.0	34.0
6	29.6	23.9	22.6	24.3	28.2	27.6	28.8	29.5	27.7	27.5	27.6	28.2	29.2	29.4	25.6	27.6	28.4	33.3	31.8
7	32.0	25.5	24.1	26.3	27.0	27.9	28.5	27.5	29.0	32.1	29.0	26.6	28.0	29.6	25.8	27.0	27.7	33.8	31.0
8	28.2	25.2	20.0	26.9	28.0	27.0	28.0	25.6	27.0	29.7	27.8	24.0	27.5	25.2	24.8	25.9	25.6	34.0	33.2
9	31.0	24.8	23.9	23.2	29.2	27.0	31.5	28.2	28.4	32.2	32.0	27.5	27.8	28.4	26.2	26.3	27.6	34.6	34.4
10	32.0	26.6	24.0	25.3	29.5	29.5	32.0	30.1	29.9	31.7	30.8	27.0	31.7	30.4	27.0	26.9	29.4	37.3	36.0
11	32.2	27.6	25.5	26.4	29.6	29.6	34.0	30.0	29.8	32.6	30.8	26.8	31.4	30.0	26.9	28.0	28.8	39.7	38.2
12	31.5	27.2	24.0	26.4	28.8	28.8	33.5	30.1	28.7	31.4	28.5	25.4	30.0	25.8	27.2	25.0	28.4	31.2	33.2
13	31.8	27.5	23.9	26.7	29.0	27.9	30.5	28.4	28.0	32.0	31.8	28.0	31.0	28.8	26.5	27.3	28.2	36.3	37.5
14	32.3	27.6	23.4	24.4	29.2	27.1	29.8	27.8	27.0	31.0	30.5	27.0	26.7	28.6	25.1	22.6	25.8	35.2	37.2
15	31.9	28.9	25.0	27.2	29.0	28.6	32.0	30.0	29.5	32.9	31.0	28.4	30.5	28.8	26.4	27.8	29.2	37.5	36.6
16	29.6	28.0	26.0	27.8	28.9	30.0	33.4	28.8	27.2	30.7	29.2	27.1	25.5	27.4	27.0	29.7	24.3	39.0	38.0
17	31.0	27.3	26.1	26.7	29.0	29.2	28.8	29.6	29.5	32.9	31.1	28.4	30.5	29.4	26.7	27.7	28.4	33.8	36.9
18	32.6	27.9	26.0	26.9	29.6	30.1	32.8	30.2	30.0	34.0	31.8	28.8	30.6	30.6	28.1	27.7	29.6	38.0	37.5
19	32.6	28.2	27.1	28.5	29.8	30.1	31.5	30.1	30.5	34.2	31.2	29.7	29.8	30.8	28.5	28.6	30.0	39.0	39.5
20	29.9	23.7	21.0	22.7	28.7	28.8	30.6	27.4	27.0	30.8	27.6	26.1	25.0	26.6	24.3	26.5	26.2	36.0	36.6
21	34.6	28.7	25.2	26.4	29.9	29.4	31.6	29.0	26.4	34.1	31.2	29.0	28.0	30.0	26.5	26.4	29.4	32.8	33.2
22	33.2	29.2	26.5	27.4	29.8	31.0	32.0	30.2	30.8	34.8	30.0	29.7	31.4	31.8	28.4	30.0	30.0	36.0	37.2
23	32.5	28.6	26.9	27.8	30.2	30.5	30.7	31.5	31.0	34.2	32.3	29.4	32.4	32.0	28.6	30.5	31.2	38.3	39.2
24	31.0	27.9	26.8	27.6	29.6	29.4	32.4	30.0	30.2	33.2	31.2	29.2	31.6	30.6	27.0	29.8	30.0	39.0	39.5
25	29.8	26.2	25.5	26.4	27.8	28.6	32.0	30.3	29.0	30.0	29.0	28.1	30.1	29.8	27.4	29.4	29.0	38.7	39.2
26	32.0	26.5	26.0	27.8	29.3	26.9	25.2	23.8	26.5	32.2	28.8	26.2	25.5	25.2	26.0	28.0	22.2	32.5	33.3
27	32.5	28.1	25.6	27.1	30.5	28.7	31.0	29.2	28.5	33.0	30.0	27.2	30.4	29.4	26.7	30.0	28.4	35.4	37.3
28	32.8	28.3	26.0	28.1	30.3	30.1	32.7	31.2	30.0	34.8	33.0	29.6	31.5	29.8	28.4	28.2	30.4	32.0	30.5
29	31.5	27.4	24.8	28.0	29.0	29.6	33.6	30.5	30.0	33.4	32.0	28.4	31.5	29.6	28.4	28.2	30.2	34.0	37.5
30	31.6	26.6	25.3	26.5	27.9	30.2	33.0	31.0	31.0	32.7	31.5	28.6	30.0	30.0	26.9	29.5	29.0	34.8	39.4
31	26.2	23.9	25.8	27.6	25.0	26.4	29.0	26.3	27.4	25.8	25.4	25.7	30.0	27.2	26.1	29.4	28.8	34.8	39.3

STATIONS	TEMPERATURE DE L'AIR SOUS ABRI EN °C.									PRECIPITATIONS			
	MOy. MAX.	MOy. Min.	Tx+Tn / 2	Ecart à Moy.	MAX. Abs.	Min. Abs.	Moy. 00hTU	Moy. 06hTU	Moy. 12hTU	Moy. 18hTU	Total (mm)	Ecart à Moy.	Nbre de j.	MAX. 24 h.
DOUALA	31.4	23.1	27.3	+ 0.3	34.6	21.2	24.1	23.6	29.8	26.6	297.0	- 71.5	20	87.0
EDEA	32.0	23.1	27.6	+ 0.2	34.8	20.8	24.3	23.7	30.4	26.8	343.5	+ 65.7	22	77.3
NGAMBE	29.3	20.2	24.8	-	31.6	18.8	-	20.9	27.3	23.7	217.4	+ 6.8	18	92.7
YABASSI	31.5	21.8	26.6	-	33.9	19.9	-	23.3	29.6	26.1	366.3	+126.3	22	82.6
BAFOUSSAM	24.9	15.5	20.2	- 0.1	28.5	14.8	-	15.9	22.9	18.9	188.3	- 1.4	26	41.5
DSCHANG	25.0	15.7	20.3	- 0.4	27.1	14.0	17.2	16.7	23.3	19.0	200.2	+ 8.6	21	43.2
NKONGSAMBA	27.0	18.7	22.9	0.0	29.6	17.7	-	19.9	25.7	21.7	235.2	+ 5.9	20	37.8
KRIBI	29.1	23.0	26.0	- 0.3	31.0	21.4	-	23.5	28.2	26.7	520.2	+146.2	23	101.6
ABONG-MBANG	28.3	18.7	23.5	- 0.4	31.2	17.0	-	19.6	26.6	22.9	234.4	+ 35.0	16	62.5
AMBAM	28.7	19.5	24.1	- 0.4	31.0	16.5	-	20.3	26.5	23.6	335.1	+132.4	24	54.9
AYOS	28.3	18.7	23.5	-	31.0	17.2	-	19.7	26.7	23.3	189.2	+ 14.3	14	42.3
EBOLOWA	29.8	19.4	24.6	+ 0.1	32.0	18.0	20.5	20.4	27.6	23.7	169.6	- 42.0	19	36.9
ESEKA	30.3	21.1	25.7	+ 0.2	33.0	19.5	-	22.1	27.8	24.1	398.7	+109.0	27	51.2
LOLODORF	30.3	20.5	25.4	0.0	32.4	18.7	-	21.1	28.3	23.2	231.2	- 53.3	22	35.0
LOMIE	29.0	19.1	24.1	+ 0.1	31.5	16.6	-	19.7	27.5	23.8	186.5	- 4.6	23	29.0
MOLOUNDOU	31.1	20.4	25.8	0.0	34.0	19.0	-	21.8	29.4	24.6	83.6	- 64.9	9	32.8
SANGMELIMA	29.0	18.6	23.8	- 0.1	31.0	17.0	-	19.1	26.9	23.8	204.0	- 16.4	17	43.6
YAOUNDE	27.8	18.9	23.3	- 0.3	29.7	16.2	19.9	19.4	26.1	22.8	213.1	+ 30.3	24	57.0
YOKADOUMA	29.7	19.2	24.4	- 0.2	32.2	17.6	-	20.2	27.7	23.6	177.7	+ 7.8	20	27.1
BAFIA	30.2	20.5	25.4	0.0	32.5	18.8	-	21.1	28.2	26.3	265.9	+ 72.7	19	68.5
BATOURI	29.3	18.9	24.2	- 0.3	32.4	16.8	20.4	20.0	27.4	23.6	221.4	+ 13.3	18	56.2
BATSCHENGA	30.2	-	-	-	-	-	-	20.9	28.1	24.4	323.1	+113.3	19	73.0
BERTOUA	30.0	18.6	24.3	- 0.2	33.4	16.6	-	19.5	28.1	23.3	255.6	+ 97.1	20	45.6
BETARE-OYA	-	-	-	-	-	-	-	-	-	-	139.4	- 23.6	19	29.7
NANGA-EBOKO	29.1	19.3	24.2	- 0.1	32.0	17.0	20.9	20.3	27.3	24.3	271.4	+ 56.0	20	66.8
YOKO	26.7	17.4	22.0	- 0.6	28.6	16.1	-	18.7	24.8	21.4	314.9	+117.3	18	87.6
BANYO	27.8	-	-	-	29.9	-	-	18.4	26.0	20.8	346.0	+136.9	19	74.3
KOUNDJA	26.6	16.0	21.3	-	28.5	14.0	17.6	17.5	25.0	20.3	252.4	-	21	59.3
MEIGANGA	28.5	-	-	-	31.6	-	-	19.6	26.6	22.4	196.3	+ 24.4	13	50.3
NGAOUNDERE	27.8	17.0	22.4	- 0.4	30.5	14.0	18.7	18.2	25.9	21.4	226.6	+ 24.8	22	34.0
TIBATI	29.5	18.2	23.8	- 0.1	32.5	16.2	-	19.2	26.6	22.4	210.7	+ 25.7	21	32.0
GAROUA	35.4	24.0	29.7	- 0.2	39.7	20.2	26.8	25.9	33.0	30.4	120.9	- 0.8	10	35.9
GUIDER	36.1	24.4	30.3	-	41.3	19.8	-	25.7	34.0	30.6	39.2	- 79.9	5	31.2
KAELE	35.9	23.4	29.6	-	41.3	19.0	-	25.6	33.5	30.1	66.5	- 0.9	8	20.5
MAROUA	36.2	23.7	30.0	-	39.5	19.9	26.7	26.1	34.3	30.3	35.8	-	7	16.2
POLI	33.5	21.7	27.6	-	37.8	17.0	-	23.1	31.3	28.1	101.0	- 54.6	12	46.8

STATIONS	HUMIDITE RELATIVE EN %								TENSION DE VAPEUR				EVAPORATION (en mm)	NEB.TOT.MOY.(OCT.)			
	Moy. MAX.	Moy. Min.	MAX. Abs.	Min. Abs.	Moy. 00hTU	Moy. 06hTU	Moy. 12hTU	Moy. 18hTU	Moy. 00hTU	Moy. 06hTU	Moy. 12hTU	Moy. 18hTU		00h. TU	06h. TU	12h. TU	18h. TU
DOUALA	98	64	100	53	96	97	71	85	28.8	28.2	29.7	29.6	57.4	6	7	6	6
EDEA	-	-	-	-	-	95	67	83	-	27.8	29.1	29.2	-	-	7	6	6
NGAMBE	-	-	-	-	-	95	72	87	-	23.5	26.1	25.5	49.3	-	7	6	6
YABASSI	-	-	-	-	-	97	70	88	-	27.7	29.1	29.7	48.2	-	7	6	7
BAFOUSSAM	97	64	100	52	-	94	69	86	-	16.9	19.3	18.7	48.6	-	6	6	6
DSCHANG	95	58	100	47	94	90	68	88	18.4	17.1	19.4	19.4	-	-	6	6	7
NKONGSAMBA	97	65	100	54	-	92	74	89	-	21.3	24.4	23.1	50.4	-	7	7	8
KRIBI	96	74	98	65	-	96	78	84	-	27.7	29.8	29.4	61.5	-	6	5	5
ABONG-MBANG	99	61	100	49	-	97	69	89	-	22.1	24.0	24.8	59.4	-	7	6	6
AMBAM	99	61	100	51	-	98	71	88	-	23.3	24.6	25.6	49.6	-	7	7	6
AYOS	-	-	-	-	-	97	70	85	-	22.2	24.5	24.3	-	-	7	7	6
EBOLOWA	98	62	100	50	97	98	71	86	23.4	23.5	26.2	25.2	44.5	-	7	6	6
ESEKA	96	67	98	57	-	95	75	88	-	25.3	28.1	26.4	44.2	-	8	8	8
LOLODORF	-	-	-	-	-	97	69	90	-	24.3	26.6	25.6	63.5	-	7	6	7
LOMIE	-	-	-	-	-	97	76	89	-	22.2	27.9	26.3	-	-	7	6	6
MOLOUNDOU	-	-	-	-	-	92	60	83	-	24.0	24.6	25.6	-	-	7	7	5
SANGMELIMA	-	-	-	-	-	99	69	84	-	21.9	24.4	24.8	60.2	-	7	7	6
YAOUNDE	100	62	100	51	97	99	71	86	22.5	22.3	24.0	23.1	64.3	7	7	7	6
YOKADOUMA	-	-	-	-	-	97	70	89	-	23.0	26.0	25.9	47.6	-	7	6	5
BAFIA	-	-	-	-	-	97	68	80	-	24.3	26.0	27.4	75.4	-	8	6	6
BATOURI	99	60	100	49	96	98	68	85	23.0	22.9	24.8	24.7	56.5	5	7	6	6
BATSCHENGA	-	-	-	-	-	96	69	85	-	23.7	26.2	26.0	46.7	-	7	7	6
BERTOUA	-	-	-	-	-	97	68	86	-	21.9	25.8	24.6	-	-	6	6	5
BETARE-OYA	-	-	-	-	-	-	-	-	-	-	-	-	-	-	7	6	6
NANGA-EBOKO	99	61	100	48	97	97	70	84	24.0	23.1	25.4	25.5	54.4	-	7	6	6
YOKO	99	65	100	51	-	93	72	83	-	20.0	22.4	21.2	62.5	-	7	7	6
BANYO	-	-	-	-	-	92	62	90	-	19.4	20.8	22.1	72.3	-	5	6	6
KOUNDJA	99	59	100	46	96	96	66	89	19.3	19.2	20.9	21.1	86.0	-	7	7	7
MEIGANGA	-	-	-	-	-	93	61	80	-	21.2	21.2	21.8	72.8	-	6	6	6
NGAOUNDERE	99	54	100	39	95	97	63	86	20.4	20.3	21.0	21.9	105.3	7	7	6	7
TIBATI	-	-	-	-	-	97	69	84	-	21.5	24.0	22.8	60.7	-	7	7	6
GAROUA	86	35	99	16	71	77	46	55	25.0	25.7	23.1	23.9	261.3	6	6	6	6
GUIDER	-	-	-	-	-	74	41	52	-	24.4	21.8	22.6	335.1	-	6	5	5
KAELE	-	-	-	-	-	70	38	48	-	23.0	19.6	20.4	-	-	6	5	6
MAROUA	76	28	96	9	61	65	35	46	21.4	22.0	18.9	19.8	325.5	-	5	5	6
POLI	-	-	-	-	-	89	57	70	-	25.1	26.0	26.6	102.7	-	5	5	5

STATIONS	VENT DE SURFACE — VITESSE MOYENNE m/s. à 00hTU	à 06hTU	à 12hTU	à 18hTU	MAXIMUM DD	m/s.	Dates	PHENOMENES DIVERS (NOMBRE DE JOURS) ≡	=	∞	≺	(≋)	⌓	F	E
DOUALA	0.5	0.1	2.1	0.5	NNE	13	16	1	0	0	6	23	8	0	0
EDEA	-	0.5	2.5	1.2	NE	13	16	2	1	0	3	23	7	0	0
NGAMBE	-	0.3	1.5	0.6	E	10	26	5	0	0	1	28	9	0	0
YABASSI	-	0.0	1.6	0.0	S	25	26	4	6	0	1	26	5	1	1
BAFOUSSAM	-	0.4	2.9	0.7	E	7	6	2	0	0		18	0	0	0
DSCHANG	-	0.7	2.4	0.2	E	11	20	2	1	0	7	21	9	0	0
NKONGSAMBA	-	0.0	3.8	1.3	NE	23	19	11	0	0	3	22	4	4	3
KRIBI	-	0.0	0.8	1.1	SW	5	7	0	0	0	4	21	7	0	0
ABONG-MBANG	-	0.2	0.6	0.3	E	16	2	15	0	0	7	18	0	1	0
AMBAM	-	0.6	1.3	0.3	E	15	19	10	3	0	4	18	0	0	0
AYOS	-	0.4	1.1	0.2	E	4	26	13	0	0	1	22	0	0	0
EBOLOWA	-	0.0	0.4	0.3	SW	9	5	7	2	0	3	16	0	0	0
ESEKA	-	0.0	0.0	0.3	NE/SW	10	3,11,12,30	12	4	0	0	30	4	0	0
LOLODORF	-	0.4	1.9	0.7	E	24	26	15	0	0	5	25	1	2	1
LOMIE	-	0.0	0.7	1.3	E/SE	18	19,21	15	0	0	2	26	3	3	0
MOLOUNDOU	-	0.0	1.2	0.0	S	30	16,30	21	0	0	2	24	3	2	2
SANGMELIMA	-	0.1	0.8	0.5	E	15	26	22	0	0	3	20	0	0	0
YAOUNDE	1.1	0.3	1.9	0.7	ESE	20	19	12	0	0	4	25	4	1	0
YOKADOUMA	-	0.1	2.6	0.1	S	20	16	7	0	0	2	28	0	1	0
BAFIA	-	0.1	1.0	0.3	W	16	26	7	0	0	14	14	13	1	0
BATOURI	0.4	1.1	4.4	0.8	E	28	30	10	0	0	5	26	0	9	3
BATSCHENGA	-	0.1	1.0	0.2	N	25	19	1	0	0	4	19	0	3	1
BERTOUA	-	0.2	0.8	0.0	NW	15	6	6	0	0	6	25	3	0	0
BETARE-OYA	-	1.0	2.5	2.2	NE	18	11	11	0	0	3	27	0	2	0
NANGA-EBOKO	-	0.0	2.2	0.8	SE	20	19	9	3	0	5	21	0	3	0
YOKO	-	0.9	2.4	1.7	E	14	29	6	0	0	6	24	15	0	0
BANYO	-	0.0	2.0	0.8	E	25	4	1	0	0	0	22	0	2	1
KOUNDJA	-	1.5	3.1	1.6	E	30	26	2	0	0	5	22	13	2	1
MEIGANGA	-	0.8	3.9	2.2	S	9	24	2	0	0	4	21	0	0	0
NGAOUNDERE	2.7	3.4	4.1	2.3	ESE	34	28	8	0	0	1	28	1	10	5
TIBATI	-	0.7	3.3	0.4	E	18	26	3	0	0	3	23	0	2	0
GAROUA	3.7	3.8	4.9	4.0	NE	29	19	1	0	0	15	13	1	9	3
GUIDER	-	1.0	3.1	2.2	E	16	4,28	0	0	0	8	13	0	2	0
KAELE	-	2.5	4.0	2.9	SE	17	28	0	0	0	8	11	0	2	0
MAROUA	-	2.1	3.2	2.4	NE	15	-	0	0	0	4	13	0	0	0
POLI	-	0.3	2.9	0.1	NE	30	19	0	0	0	5	17	5	2	1

DUREE DE L'INSOLATION EN HEURE ET 1/10

Dates	DOUALA	YAOUNDE	YOKO	BATOURI	KOUNDJA	NGAOUNDERE	MAROUA	GAROUA
1	5.7	7.9	9.8	6.7	8.8	7.5	7.7	I0.3
2	6.2	6.8	4.9	I.2	8.0	3.I	0.8	0.0
3	5.I	8.6	7.0	8.0	6.2	5.3	7.I	6.4
4	2.0	I.5	2.I	6.3	5.2	3.4	4.6	7.I
5	2.9	I.9	2.7	6.8	5.0	4.2	2.6	5.4
6	2.I	3.0	2.9	5.5	I.I	5.9	I.3	5.0
7	8.4	2.5	3.I	I.3	3.9	3.4	3.3	4.4
8	I.5	2.3	3.7	4.3	I.I	I.7	3.6	2.3
9	4.I	8.I	5.6	4.I	0.6	3.2	3.I	5.6
I0	4.4	4.9	7.0	8.7	2.6	I.3	I0.5	9.2
II	7.3	I.8	8.0	8.6	4.0	3.I	II.2	I0.I
I2	4.9	5.3	6.3	5.5	4.4	2.2	2.3	0.3
I3	6.7	5.6	9.2	8.8	7.5	5.9	6.0	8.6
I4	4.6	5.3	4.3	I.5	2.6	I.4	3.9	5.3
I5	2.5	6.6	8.8	8.8	7.2	7.8	9.4	9.5
I6	2.6	4.5	7.5	I.0	7.3	9.6	8.9	9.4
I7	9.2	I0.4	9.9	I0.I	7.8	5.4	4.7	I.3
I8	4.3	9.2	6.7	I0.3	4.I	3.5	7.3	9.8
I9	8.2	6.8	8.8	5.I	7.I	5.8	8.5	I0.0
20	0.I	4.I	4.6	I.I	2.3	3.3	8.0	5.5
21	9.7	9.9	9.2	5.4	I0.6	2.7	5.3	2.8
22	3.8	I0.5	II.2	I0.2	9.4	7.3	9.4	5.8
23	8.0	7.5	8.7	I0.3	8.0	9.3	II.3	I0.9
24	3.I	5.4	9.I	9.2	8.8	8.9	I0.9	II.4
25	0.0	4.7	8.9	9.2	6.I	6.I	8.6	9.7
26	5.9	I.5	4.4	0.7	6.6	2.9	3.7	3.8
27	8.5	8.2	7.5	9.2	8.6	7.6	II.4	7.9
28	9.5	7.6	9.3	9.3	9.7	4.4	I.3	3.3
29	-	6.2	I0.0	7.2	9.I	4.7	I0.I	II.2
30	6.I	6.9	9.4	7.I	8.4	6.5	8.9	9.0
31	0.0	I.I	3.0	7.0	2.9	4.7	7.3	8.8

VENT EN ALTITUDE (Par Sondage)

DE : ROSE DE 36, V : m/s.-

Dates	Heures TU	SOL DD	SOL V	I500 m. DD	I500 m. V	3000 m. DD	3000 m. V	5000 m. DD	5000 m. V
1	0805	00	00	I6	04	I0	08	-	-
2	08I0	I8	02	I3	0I	05	08	09	07
3	I405	I4	05	I9	09	07	09	09	I3
4	0505	33	04	25	06	I0	07	07	07
5	08I0	00	00	36	02	07	05	I3	06
6	-	-	-	-	-	-	-	-	-
7	08I0	05	02	0I	06	09	04	-	-
8	I500	05	03	06	06	07	07	-	-
9	0525	07	0I	05	03	II	06	-	-
I0	I400	I2	02	II	05	II	06	-	-
II	0805	05	03	05	04	I0	I3	-	-
I2	I4I0	09	03	I3	05	07	I4	-	-
I3	0805	00	00	II	02	I2	I4	-	-
I4	0805	05	05	08	I5	09	24	-	-
I5	0805	I2	02	05	04	I0	I3	-	-
I6	I4I0	09	05	09	05	07	II	-	-
I7	05I5	29	0I	I0	04	09	I5	-	-
I8	I400	09	04	09	04	-	-	-	-
I9	08I0	09	03	06	03	09	I3	-	-
20	I400	I2	04	08	05	09	2I	-	-
21	05I5	00	00	I0	04	I0	I0	-	-
22	I405	09	05	09	05	I0	I7	-	-
23	08I5	22	02	05	06	08	I6	-	-
24	I405	09	04	I0	05	07	I2	-	-
25	0505	07	0I	07	06	07	I5	-	-
26	0805	07	0I	07	05	09	I3	-	-
27	0805	09	04	07	09	II	I7	-	-
28	I405	I2	04	09	04	-	-	-	-
29	0800	23	02	00	00	09	I3	-	-
30	I4I0	I8	03	I6	04	05	03	-	-
31	I4I0	I8	02	I5	02	06	I2	-	-

VENT EN ALTITUDE (Par Sondage) DD : ROSE DE 36, V : m/s

Dates	Heures TU	SOL		500 m.		1000 m.		1500 m.		3000 m.		5000 m.	
		DD	V	DD	V	DD	V	DD	V	DD	V	DD	V
1	0800	04	02	08	04	12	05	13	01	11	04	-	-
2	0200	00	00	21	05	21	03	30	01	08	08	-	-
3	2020	00	00	25	04	24	01	15	03	-	-	-	-
4	0805	00	00	20	02	18	05	19	03	11	06	-	-
5	2000	00	00	24	06	22	06	30	03	-	-	-	-
6	0200	00	00	21	07	21	07	23	03	03	02	-	-
7	0800	00	00	31	03	25	04	33	03	03	06	-	-
8	2000	00	00	10	03	07	06	07	07	18	03	24	05
9	2000	00	00	22	06	00	00	15	03	06	04	27	10
10	2010	00	00	22	05	13	01	13	03	10	07	25	02
11	2015	00	00	24	08	26	06	-	-	-	-	-	-
12	0200	00	00	02	06	07	06	05	10	07	16	-	-
13	0809	00	00	12	07	13	04	15	06	11	12	09	11
14	2000	00	00	24	03	05	03	04	06	09	12	-	-
15	2000	00	00	22	03	31	01	11	02	09	15	-	-
16	0200	00	00	08	02	03	04	03	01	08	12	-	-
17	0800	00	00	16	01	19	02	13	05	09	16	-	-
18	0200	36	04	31	04	04	02	11	04	10	16	10	15
19	2005	00	00	28	09	26	05	-	-	-	-	-	-
20	2010	00	00	12	03	16	06	13	05	10	14	-	-
21	0739	00	00	12	01	11	07	11	07	09	18	10	10
22	0810	00	00	31	02	05	04	06	08	10	13	-	-
23	0835	00	00	21	03	00	00	03	04	08	18	06	08
24	2000	00	00	24	04	23	04	09	03	07	12	-	-
25	0830	00	00	00	00	09	04	10	10	08	16	-	-
26	0800	00	00	11	02	21	01	03	04	09	14	-	-
27	2000	00	00	22	04	10	06	10	08	09	13	-	-
28	0800	00	00	29	01	03	03	08	06	09	20	12	15
29	0200	00	00	23	03	22	03	19	05	-	-	-	-
30	0800	04	03	04	05	09	04	12	04	07	08	-	-
31	0200	00	00	28	05	33	05	25	05	08	07	-	-

VENT EN ALTITUDE (Par Sondage) DD : ROSE DE 36, V : m/s.

Dates	Heures TU	BATOUTI SOL DD	SOL V	1000 m. DD	1000 m. V	1500 m. DD	1500 m. V	3000 m. DD	3000 m. V	5000 m. DD	5000 m. V
1	0200	00	00	28	06	28	05	I0	07	-	-
2	2000	22	02	04	0I	07	04	34	06	-	-
3	I400	00	00	02	02	I7	03	06	04	-	-
4	0200	00	00	25	02	20	04	I3	07	I3	04
5	I400	27	07	29	04	33	0I	0I	02	35	03
6	-	-	-	-	-	-	-	-	-	-	-
7	2000	00	00	26	03	27	02	04	02	-	-
8	2000	00	00	I4	02	I0	03	I7	03	-	-
9	I400	27	03	22	06	I0	05	03	03	-	-
10	0800	I3	03	II	04	II	06	I0	03	-	-
11	0200	00	00	I4	03	I0	02	07	04	-	-
12	I340	I4	02	I4	07	I2	07	I3	04	-	-
13	0800	34	02	20	03	07	04	II	05	-	-
14	I400	04	05	36	03	03	I0	05	08	II	04
15	0800	00	00	II	0I	II	07	09	04	05	04
16	I330	00	00	I9	0I	I2	07	09	02	09	06
17	0200	00	00	I3	05	II	05	09	04	-	-
18	0800	00	00	I3	03	09	02	I0	09	05	05
19	0800	00	00	25	04	25	0I	07	08	II	06
20	I400	23	05	23	07	I8	08	09	I2	09	05
21	I400	I2	05	07	03	07	05	07	04	I2	05
22	2000	00	00	I3	04	I0	03	08	05	-	-
23	0200	00	00	25	02	34	03	I0	08	-	-
24	0800	00	00	I4	04	I0	03	03	07	06	03
25	0800	00	00	I3	07	I0	08	08	02	08	05
26	2000	00	00	32	03	05	07	08	05	-	-
27	2000	00	00	09	03	I3	06	09	08	I0	04
28	0800	3I	03	32	03	II	02	I0	06	I0	06
29	I400	30	05	25	02	09	03	08	08	-	-
30	2000	00	00	I8	03	20	08	02	06	-	-
31	2000	20	03	20	08	2I	05	05	02	-	-

VENT EN ALTITUDE (Par Sondage) DD : ROSE DE 36, V : m/s.

Dates	Heures TU	GAROUA SOL DD	SOL V	500 m. DD	500 m. V	1000 m. DD	1000 m. V	1500 m. DD	1500 m. V	3000 m. DD	3000 m. V	5000 m. DD	5000 m. V
1	0200	29	05	29	I0	27	08	27	03	04	03	06	04
2	I400	25	02	32	03	07	03	I2	09	04	03	35	09
3	2000	27	03	27	04	26	04	2I	04	I0	07	08	08
4	0800	20	02	24	03	24	05	23	05	I6	05	07	I2
5	0200	22	03	I8	02	I7	02	I8	02	28	02	08	02
6	I400	27	03	27	04	3I	06	06	02	06	05	08	05
7	0200	I8	03	09	03	I0	08	07	I6	06	07	-	-
8	I400	09	03	06	03	08	04	09	05	06	07	04	08
9	2000	09	03	08	05	08	05	I0	04	I0	I0	I3	06
10	2000	25	04	24	I0	24	03	36	02	36	03	I3	05
11	0800	29	03	3I	02	03	06	06	I0	08	09	I0	03
12	02I5	29	06	29	II	27	08	2I	02	06	08	09	I8
13	2000	I8	0I	I4	02	I0	03	07	04	07	07	07	09
14	0200	22	03	I8	06	2I	02	28	05	05	I0	06	09
15	0800	27	05	26	06	27	07	2I	06	I0	09	I0	I9
16	I400	23	09	3I	02	27	02	I0	02	09	I2	06	I7
17	0200	00	00	I2	03	II	06	II	07	06	08	09	II
18	0800	27	06	29	05	27	03	I8	06	05	05	04	II
19	0200	27	04	28	I3	30	I0	28	02	08	I0	09	08
20	2000	29	04	30	09	29	06	I8	0I	II	07	09	23
21	0200	27	04	29	05	29	02	I3	04	I0	I3	08	I5
22	0800	05	0I	I9	03	I6	08	II	08	09	I3	07	II
23	I400	22	03	23	03	23	02	04	04	03	09	07	04
24	2000	27	03	27	05	27	04	07	02	09	I0	I4	08
25	0200	27	06	28	06	27	05	24	04	03	05	I9	04
26	0200	27	06	29	I0	28	07	I6	03	06	08	09	I0
27	2000	05	02	06	03	II	04	II	07	07	I4	I0	I4
28	0800	29	07	28	06	28	04	I2	03	07	07	09	I4
29	I400	29	03	28	05	28	03	09	04	08	04	I0	I3
30	2000	27	04	27	08	27	05	32	04	09	09	08	I2
31	0800	27	08	28	I0	27	I0	27	08	06	I9	II	I6

VENT EN ALTITUDE (Par Sondage) DD : ROSE DE 36, V : m/s

Dates	Heures TU	YAOUNDE SOL DD	SOL V	1000 m. DD	1000 m. V	1500 m. DD	1500 m. V	3000 m. DD	3000 m. V	5000 m. DD	5000 m. V
1	2000	00	00	26	06	24	09	05	04	-	-
2	1405	00	00	19	02	22	04	-	-	-	-
3	1400	22	02	19	03	12	02	11	08	07	07
4	1400	22	03	26	10	24	10	11	10	09	12
5	-	-	-	-	-	-	-	-	-	-	-
6	2000	00	00	27	04	29	05	34	03	09	07
7	1415	36	01	36	01	26	03	18	02	-	-
8	1400	36	05	01	05	01	04	-	-	-	-
9	1400	14	02	13	03	17	03	16	04	-	-
10	2000	00	00	32	03	03	03	09	09	27	09
11	2000	00	00	33	02	06	04	09	09	09	12
12	0730	00	00	19	02	06	05	08	11	08	09
13	1400	00	00	03	04	13	02	-	-	-	-
14	1935	00	00	25	03	02	06	09	10	07	06
15	1400	00	00	34	04	00	00	09	11	08	22
16	2135	00	00	15	01	13	03	09	11	-	-
17	0800	00	00	-	-	00	00	10	23	-	-
18	2000	00	00	28	04	21	02	10	13	08	12
19	-	-	-	-	-	-	-	-	-	-	-
20	0800	00	00	03	01	14	07	08	17	-	-
21	2000	00	00	-	-	07	04	10	13	06	05
22	2000	18	02	24	06	36	05	09	13	09	09
23	1515	36	02	33	03	11	03	09	08	07	08
24	1400	00	00	15	04	15	04	08	10	-	-
25	0800	00	00	07	03	13	10	06	11	07	09
26	2000	00	00	36	07	12	10	10	33	-	-
27	1400	00	00	14	02	13	05	11	18	-	-
28	0735	00	00	27	01	03	03	09	12	-	-
29	-	-	-	-	-	-	-	-	-	-	-
30	1945	00	00	27	03	24	03	09	10	07	04
31	1335	22	05	23	04	19	02	07	14	09	06

RENSEIGNEMENTS COMPLEMENTAIRES pour certains AERODROMES

DOUALA - Altitude 13 m. MAI 1955.-

VENT AU SOL - Fréquence des Directions.-

Heures	N	NNE	NE	ENE	E	ESE	SE	SSE	S	SSW	SW	WSW	W	WNW	NW	NNW	Cal.
00h TU	0	0	0	0	I	0	0	0	0	0	0	0	0	0	I	0	29
06h TU	0	0	0	0	I	0	0	0	0	0	0	0	0	0	0	0	30
12h TU	I	0	0	0	I	0	2	2	3	3	4	2	I	0	0	0	I2
18h TU	0	0	I	0	0	0	I	2	5	0	0	0	0	0	0	0	22

VISIBILITE - Fréquence

Heures	< 50 m	< 200 m	< 500 m	< I km	< 2 km	< 4 km	< I0 km	< 20 km	< 50 km	≥ 50 km
00h TU	0	0	0	0	0	0	I	3	20	II
06h TU	0	0	0	I	I	3	6	I2	27	4
12h TU	0	0	0	I	I	I	I	I	I8	I3
18h TU	0	0	0	0	0	I	2	2	I6	I5

Heures	Pression niveau Station	NUAGES BAS (Nébul., de 5 à 7 Oct. Inclus) Fréq. des hauteurs < 50 m	< I00 m	< 200 m	< 300 m	< 600 m	< I000 m	< I500 m	< 2000 m	< 2500 m
00h TU	I0I0.I	0	0	0	I	4	7	7	7	7
06h TU	I0I0.2	0	0	0	0	4	7	7	7	7
12h TU	I009.7	0	0	I	I	3	I0	I0	I0	I0
18h TU	I008.4	0	0	0	0	I	I	I	I	I

NUAGES BAS (Nébulosité = 8 Octas) - Fréquence des hauteurs.-

Heures	< 50 m	< I00 m	< 200 m	< 300 m	< 600 m	< I000 m	< I500 m	< 2000 m	< 2500 m
00h TU	0	0	0	0	I	2	2	2	2
06h TU	0	0	I	I	I	I	I	I	I
12h TU	0	0	0	0	0	0	0	0	0
18h TU	0	0	0	0	0	0	0	0	0

RENSEIGNEMENTS COMPLEMENTAIRES pour certains AERODROMES

YAOUNDE - Altitude 760 m. MAI 1955.-

VENT AU SOL - Fréquence des Directions.-

Heures	N	NNE	NE	ENE	E	ESE	SE	SSE	S	SSW	SW	WSW	W	WNW	NW	NNW	Cal
00h TU	I	0	0	0	I	0	2	0	I	0	I	0	4	0	0	0	2I
06h TU	2	0	0	0	0	0	0	0	I	0	0	0	I	0	0	0	27
12h TU	I	0	2	0	3	0	5	I	4	0	2	0	I	0	0	0	I2
18h TU	0	0	0	0	0	0	0	0	I	0	4	0	2	0	I	0	23

VISIBILITE - Fréquence

Heures	< 50 m	< 200 m	< 500 m	< I km	< 2 km	< 4 km	< I0 km	< 20 km	< 50 km	≥ 50 km
00h TU	0	0	0	2	2	3	5	23	30	I
06h TU	0	0	0	9	9	I2	I4	25	29	2
12h TU	0	0	0	0	0	0	0	5	I3	I8
18h TU	0	0	0	0	0	0	0	5	I6	I5

Heures	Pression niveau Station	NUAGES BAS (Nébul., de 5 à 7 Oct. Inclus) Fréq. des hauteurs < 50 m	< I00 m	< 200 m	< 300 m	< 600 m	< I000 m	< I500 m	< 2000 m	< 2500 m
00h TU	927.5	0	0	I	3	I5	I5	I5	I5	I5
06h TU	927.9	0	0	4	4	I0	I0	I0	I0	I0
12h TU	927.4	0	0	I	I	5	28	28	28	28
18h TU	925.9	0	0	0	0	6	8	8	8	8

NUAGES BAS (Nébulosité = 8 Octas) .. Fréquence des hauteurs

Heures	< 50 m	< I00 m	< 200 m	< 300 m	< 600 m	< I000 m	< I500 m	< 2000 m	< 2500 m
00h TU	0	0	I	2	7	7	7	7	7
06h TU	I	2	7	8	9	9	9	9	9
12h TU	0	0	0	0	0	0	0	0	0
18h TU	0	0	0	0	I	I	I	I	I

RENSEIGNEMENTS COMPLEMENTAIRES pour certains AERODROMES

NGAOUNDERE - Altitude 1.119 m. MAI 1955.-

VENT AU SOL - Fréquence des Directions.-

Heures	N	NNE	NE	ENE	E	ESE	SE	SSE	S	SSW	SW	WSW	W	WNW	NW	NNW	Cal.
00h TU	2	0	0	0	I	0	I	0	2	2	I0	I	3	0	2	2	5
06h TU	0	0	I	2	2	2	3	0	4	I	3	2	0	0	2	0	9
12h TU	3	0	4	0	3	2	5	I	2	2	3	0	0	0	5	0	I
18h TU	3	0	3	0	3	I	I	0	3	I	4	0	5	0	I	I	5

VISIBILITE - Fréquence

Heures	< 50 m	< 200 m	< 500 m	< I km	< 2 km	< 4 km	< I0 km	< 20 km	< 50 km	≥ 50 km
00h TU	0	I	2	3	3	4	7	II	25	6
06h TU	0	2	2	3	3	5	7	8	2I	I0
12h TU	0	0	0	I	I	I	2	7	I7	I4
18h TU	0	0	0	0	0	0	I	5	24	7

Heures	Pression niveau Station	NUAGES BAS (Nébul., de 5 à 7 Oct. Inclus) Fréq. des hauteurs < 50 m	< I00 m	< 200 m	< 300 m	< 600 m	< I000 m	< I500 m	< 2000 m	< 2500 m
00h TU	889.9	0	0	I	I	5	5	5	5	5
06h TU	890.6	0	0	2	2	4	4	4	4	4
12h TU	889.7	0	0	0	I	3	7	7	7	7
18h TU	888.5	0	0	I	I	3	3	3	3	3

NUAGES BAS (Nébulosité = 8 Octas) - Fréquence des hauteurs

Heures	< 50 m	< I00 m	< 200 m	< 300 m	< 600 m	< I000 m	< I500 m	< 2000 m	< 2500 m
00h TU	I	I	2	2	2	2	2	2	2
06h TU	0	0	I	I	I	I	I	I	I
12h TU	0	0	0	0	0	0	0	0	0
18h TU	0	0	0	0	0	0	0	0	0

RENSEIGNEMENTS COMPLEMENTAIRES pour certains AERODROMES

GAROUA - Altitude 249 m. MAI 1955.-

VENT AU SOL - Fréquence des Directions.-

Heures	N	NNE	NE	ENE	E	ESE	SE	SSE	S	SSW	SW	WSW	W	WNW	NW	NNW	Cal.
00h TU	I	0	I	2	2	0	0	0	I	0	0	0	II	7	5	0	I
06h TU	I	0	2	I	3	0	0	0	I	0	0	2	6	8	5	I	I
12h TU	I	0	2	0	5	0	0	0	I	0	4	3	I4	0	I	0	0
18h TU	3	0	I	0	4	0	0	0	6	2	3	0	6	3	2	0	I

VISIBILITE - Fréquence

Heures	< 50 m	< 200 m	< 500 m	< I km	< 2 km	< 4 km	< I0 km	< 20 km	< 50 km	≥ 50 km
00h TU	0	0	0	0	0	0	0	I	9	22
06h TU	0	I	I	I	I	I	I	2	8	23
12h TU	0	0	0	0	0	0	0	2	6	25
18h TU	0	0	0	0	0	0	I	2	9	22

Heures	Pression niveau Station	NUAGES BAS (Nébul., de 5 à 7 Oct. Inclus) Fréq. des hauteurs < 50 m	<I00 m	<200 m	<300 m	< 600 m	<I000 m	<I500 m	<2000 m	<2500 m
00h TU	98I.3	0	0	0	0	0	I	I	I	I
06h TU	982.4	0	0	0	0	I	I	I	I	I
12h TU	98I.6	0	0	0	0	0	I	I	I	I
18h TU	979.7	0	0	0	0	I	I	I	I	I

NUAGES BAS (Nébulosité = 8 Octas) - Fréquence des hauteurs

Heures	< 50 m	<I00 m	< 200 m	< 300 m	< 600 m	<I000 m	<I500 m	<2000 m	<2500 m
00h TU	0	0	0	0	0	0	0	0	0
06h TU	0	0	0	0	0	0	0	0	0
12h TU	0	0	0	0	0	0	0	0	0
18h TU	0	0	0	0	0	0	0	0	0

TEMPERATURE ET VENT EN ALTITUDE (I)

-:-:-

DOUALA

MAI 1955.-

Dates	Niveau 850mb. Altit. Moyenne (m Géopot.) 1.496			Niveau 700mb. Altit. Moyenne (m Géopot.) 3.143			Niveau 500mb. Altit. Moyenne (m Géopot.) 5.863			Niveau 300mb. Altit. Moyenne (m Géopot.) 9.715			Niveau 200mb. Altit. Moyenne (m Géopot.) 12.514		
	Temp	VENT D	VENT V	Temp	VENT D	VENT V	Temp	VENT D	VENT V	Temp	VENT D	VENT V	Temp	VENT D	VENT V
1		24	02		09	07		I0	09		I0	I9		05	I5
2	+I76	08	03	+077	07	I2	-075	09	05	-324	I3	08	-5I4	I0	I4
3		I3	04		08	09		09	I6		I2	03		22	I0
4	+I86	I8	08	+098	I2	07	-052	08	06	-282	07	05	-496	06	07
5		35	03		05	03		05	04		09	07		I3	I3
6	+I78	xx	xx	+086	xx	xx	-059	xx	xx	-275	xx	xx	-	-	-
7		29	03		0I	02		II	02		II	06		09	08
8	+I78	xx	xx	+094	xx	xx	-042	xx	xx	-269	xx	xx	-482	xx	xx
9		I0	04		32	05		26	I5		II	05		08	09
10	+I84	I0	II	+096	06	I0	-04I	25	I8	-287	05	05	-500	09	20
11		I0	05		09	II		3I	06		07	06		II	I3
12	+I79	24	04	+09I	09	06	-029	08	05	-244	07	08	-436	I2	08
13		I0	03		II	I4		I2	08		I0	08		0I	06
14	+I90	xx	xx	+099	xx	xx	-044	I8	03	-282	I3	05	-492	xx	xx
15		09	05		09	I2		09	09		36	06		07	03
16	+204	09	09	+097	07	I2	-043	07	I0	-293	06	08	-466	30	04
17		I2	05		I0	I4		09	I2		03	03		34	07
18	+I89	09	06	+09I	08	I7	-056	I0	II	-298	35	05	-500	35	06
19		I0	02		08	I4		08	07		03	06		08	04
20	+I8I	I5	06	+I03	08	I7	-048	08	I4	-282	04	09	-473	06	08
21		09	06		09	I6		07	II		05	08		05	I3
22	xxx	09	04	+083	II	04	-065	09	09	-290	08	I2	-	0I	09
23		I0	04		08	I0		I2	02		03	I0		36	II
24	+I93	08	04	+097	08	I3	-045	3I	03	-285	05	08	-476	36	04
25		09	05		06	I5		03	08		30	02		29	I4
26	+I86	II	05	+I04	I0	I3	-030	08	08	-276	05	I2	-470	04	I5
27		I2	07		09	I4		09	I6		03	I2		35	I2
28	+2I0	09	04	+II3	I0	I2	-042	II	I2	-277	02	09	-480	02	21
29		35	03		08	I3		I0	07		04	08		26	09
30	+202	I2	03	+I09	07	II	-034	I2	06	-257	06	05	-443	24	07
31	-	-	-	-	-	-	-	-	-	-	-	-	-	-	-

(1) - (Température °C.
(Vent : Rose de 36 et m/s.-

RESEAU PLUVIOMETRIQUE - MAI 1955

(Valeurs Mensuelles)

STATIONS	Total (mm)	Ecart à Moy.
I - COTIERE DU NORD -		
BONABERI-GARE	161.9	-
BONABERI-SOLT.	265.4	-
DIBOMBARI	346.0	-
DIZANGUE	251.2	- 79.3
DOUALA-DEIDO	191.3	- 90.9
HAUT-PENJA	327.4	-
LOUM-CHANTIERS	211.4	- 36.9
MANOKA	369.9	-
MBANGA	246.0	-
NDOM	284.5	-
NYOMBE	271.9	- 6.4
SAKBAYEME	499.0	+292.9
YINGUI	374.7	-
II - MONTAGNEUSE DE L'OUEST		
BABADJOU	206.8	+ 18.6
BANGANGTE	284.7	-
BANGOA	208.8	+ 70.8
BANSOA	270.4	+120.7
BAZOU	247.7	+ 65.2
MBOUROUDOU	301.1	-
NKONDJOCK	240.0	-
III - FORESTIERE DU SUD -		
AKONO	155.4	- 27.9
AKONOLINGA	168.5	- 23.1
DJOUM	272.0	+ 71.7
DOUME	194.0	- 4.4
EVODOULA	399.6	-
MAKAK	178.9	- 33.0
MBALMAYO (ETF)	252.1	-
-"-(ENSEIGN.)	265.0	+ 63.9
METET	359.9	-
MESSAMENA	251.2	-
MINDOUROU	129.6	- 63.7
MFOU	225.7	-
NGOULEMAKONG	247.0	+ 12.0
NKOEMVONE	191.2	-
NKOLAFAMBA	165.4	- 30.9
NKOLBISSON	136.1	-
NYABESSAN	270.2	-
OBALA	200.9	+10.3
OTELE	238.8	-
IV - DE LA SAVANE DU CENTRE-		
BATOURI	143.2	- 30.3
BENGUE-TIKO	254.1	-
BOMBI	188.0	+ 15.3
LINTE	236.3	-
MANKIM	238.5	-
NACHTIGAL	215.3	+ 18.7
NGUELEBOCK	203.2	-
NITOUKOU	298.7	-
NDIKINIMEKI	226.7	+ 45.4
NTUI	179.1	-
SAA	252.2	+ 58.6
KENTZOU	113.2	- 47.3
V - PLATEAU DE L'ADAMAOUA-		
FOUMBAN	240.8	+ 54.3
FOUMBOT	310.4	+150.2
KOUNDEN	238.4	-
MAYO-DARLE	321.5	+ 55.0
NGAOUNDERE-AGR.	234.3	-
TIGNERE	135.2	-
VI - D U N O R D -		
BOURRAH	71.6	-
CHOLLIRE	110.3	-
Ft.FOUREAU	14.8	- 17.7
GAROUA (P.T.T)	150.0	-
KOLOFATA	67.1	-
LAM	32.4	-
LARA	46.7	-
MADA	50.3	-
MAROUA-AGRICL.	60.3	- 11.6
MORA	81.3	+ 22.9
REY-BOUBA	66.0	- 72.9
SAKDJE	120.8	-
TOUBORO	116.2	-
YAGOUA	47.3	- 10.1

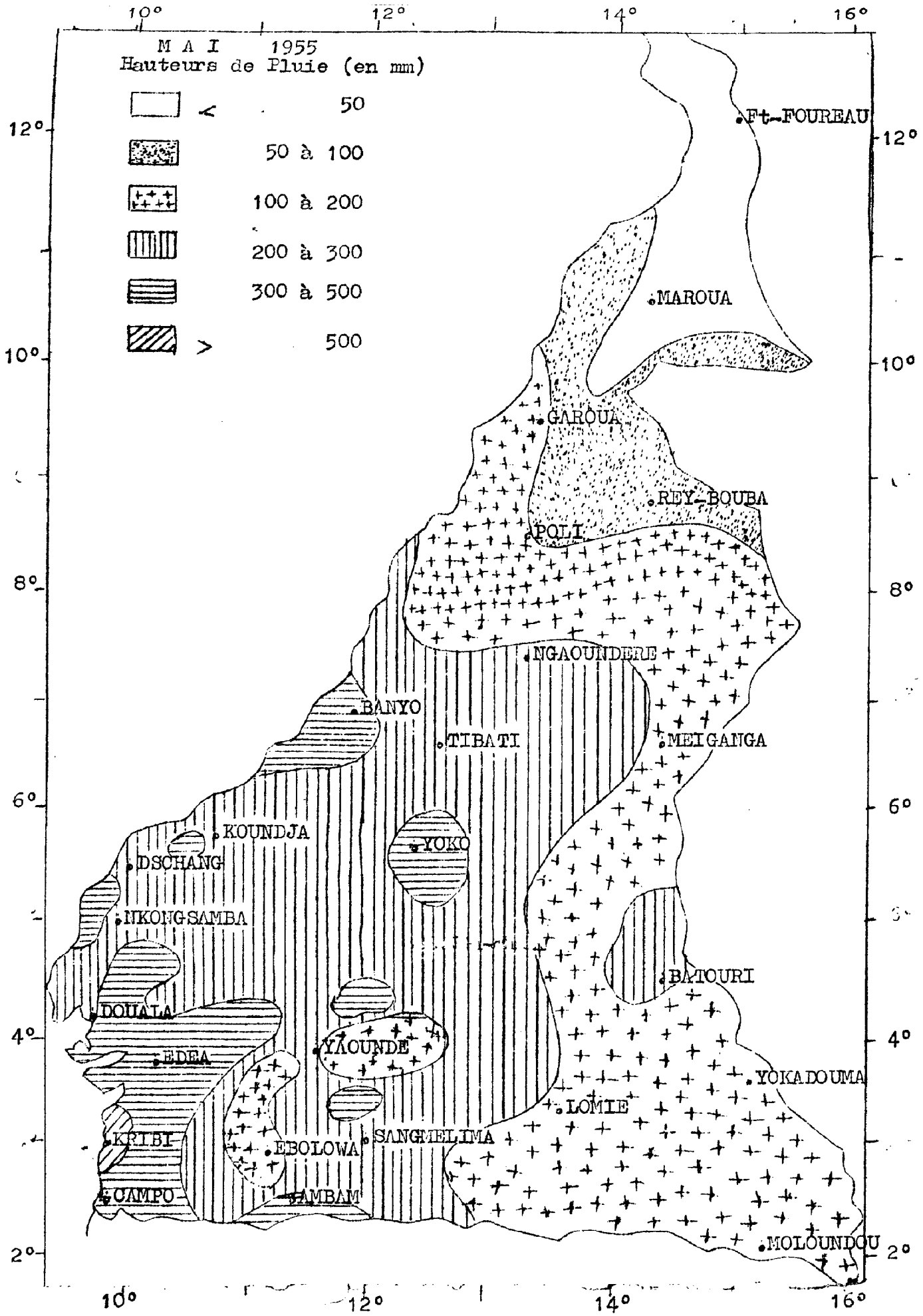
M A I 1955
Hauteurs de Pluie (en mm)
< 50
50 à 100
100 à 200
200 à 300
300 à 500
> 500
10°
12°
14°
16°
2°
4°
6°
8°
Ft-FOUREAU
MAROUA
GAROUA
REY-BOUBA
POLI
NGAOUNDERE
BANYO
TIBATI
MEIGANGA
KOUNDJA
YOKO
DSCHANG
NKONGSAMBA
BATOURI
DOUALA
YAOUNDE
EDEA
YOKADOUMA
LOMIE
KRIBI
EBOLOWA
SANGMELIMA
CAMPO
AMBAM
MOLOUNDOU

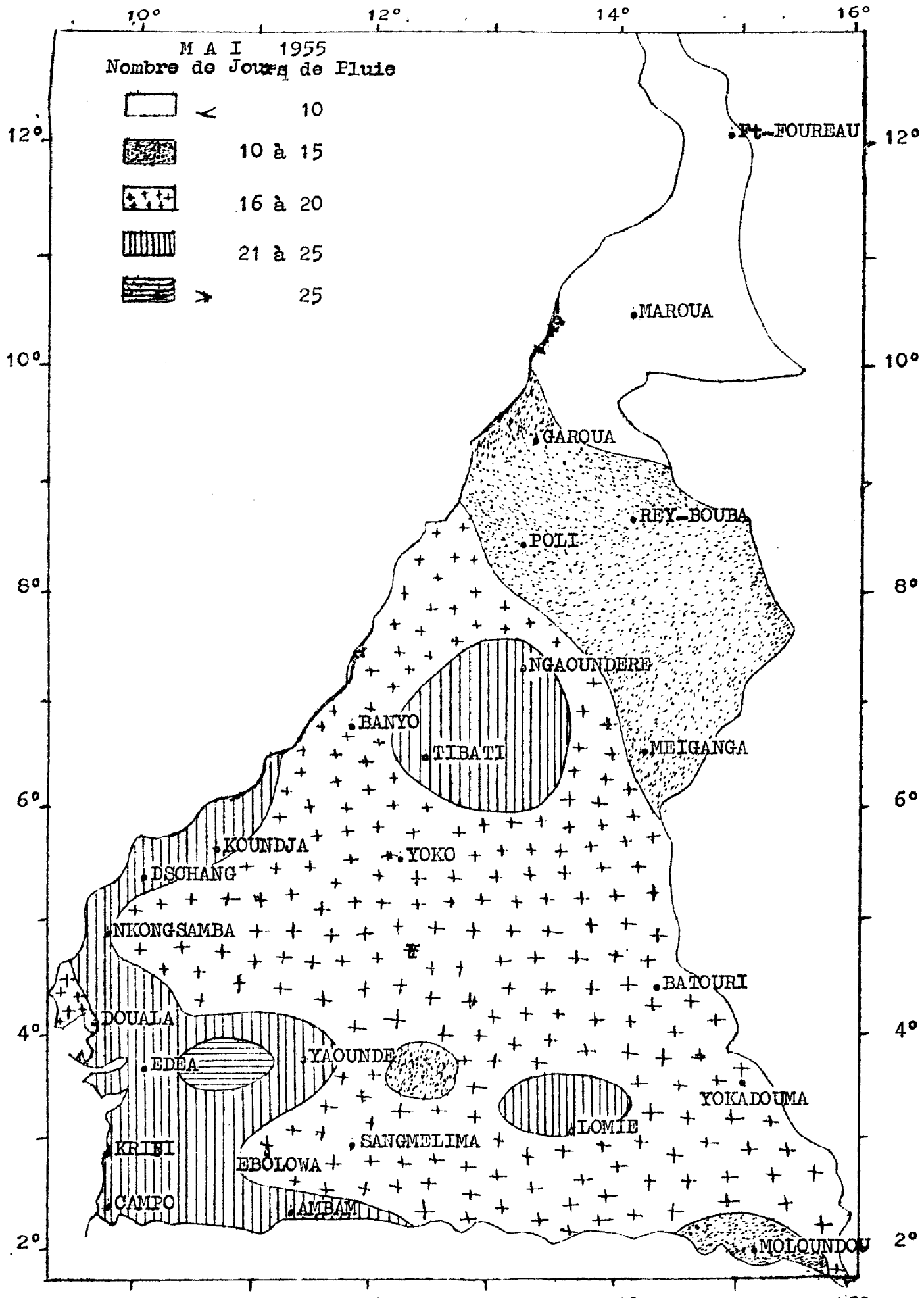
M A I 1955
Nombre de Jours de Pluie
< 10
10 à 15
16 à 20
21 à 25
> 25
10°
12°
14°
16°
2°
4°
6°
8°
Ft-FOUREAU
MAROUA
GAROUA
REY-BOUBA
POLI
NGAOUNDERE
BANYO
TIBATI
MEIGANGA
KOUNDJA
YOKO
DSCHANG
NKONGSAMBA
BATOURI
DOUALA
EDEA
YAOUNDE
YOKADOUMA
LOMIE
SANGMELIMA
KRIBI
EBOLOWA
CAMPO
AMBAM
MOLOUNDOU

SERVICE MÉTÉOROLOGIQUE DU CAMEROUN

RÉSUMÉ MENSUEL DU TEMPS

JUIN 1955

Imprimerie Commerciale - Douala

RESUME MENSUEL DU TEMPS AU CAMEROUN - JUIN 1955

G E N E R A L I T E S

EVOLUTION DE LA SITUATION GENERALE

L'ensemble du Territoire est demeuré, au cours du mois de Juin, constamment soumis à l'influence des hautes pressions australes -

La mousson est remarquablement régulière dans le temps et dans l'espace; son épaisseur (1.500 à 1.800 mètres) reste sensiblement constante, relativement faible sur les régions côtières, forte dans l'intérieur -

Ce régime détermine dans le Sud, une instabilité modérée, mais généralisée, occasionnant des pluies et orages presque quotidiens -

Au Nord du 7è parallèle, l'instabilité est beaucoup plus forte, avec, tous les deux à trois jours, des grains locaux et des lignes de grains éphémères mais très actives -

Enfin, dans les derniers jours du mois, l'extrême Sud, à partir du 3è parallèle, reste en dehors de toute perturbation : début très net de petite saison sèche.

RESUME CLIMATOLOGIQUE

Comme on pouvait s'y attendre, après les remarques du paragraphe précédent, le régime de mousson bien établie, précoce pour la majeure partie du Territoire, s'est traduit par des caractères climatiques semblables à ceux de la grande saison des pluies -

A l'exception des régions côtières et montagneuses de l'Ouest, où le déficit pluviométrique a été parfois très accentué (- 147 m/m à DOUALA), on a noté, partout ailleurs, des excédents souvent considérables, par rapport au régime moyen notamment dans le Nord et l'Est (de 80 à 100 %) où l'on relève le maximum maximorum de la période d'observation pour 4 stations : LOMIE (30 années) ABONG-MBANG (30 années), NANGA-EBOKO (23 années) et AYOS (12 années).

Cet excédent pluviométrique est d'ailleurs allé de pair avec une fréquence anormalement élevée des orages et des températures plus basses qu'en moyenne : écarts de - 0°,8 à GAROUA, de - 0°,3 à - 0°,6 dans le Centre et l'Est -

.../...

98621

- INFLUENCE DU TEMPS SUR L'ACTIVITE GENERALE -

Les précipitations abondantes des mois de Mai et Juin se sont révélées très favorables aux cultures vivrières : récoltes de maïs et d'arachides, abondantes et de bonne qualité, en particulier dans le Sud -

A SANGMELIMA maturation du cacao -

Dans le Nord, très bon développement des cultures - mil, arachides et légumes - laissant espérer d'abondantes récoltes -

D'une manière générale, le réseau routier n'a pas subi de dégradation du fait des pluies./-

N. B. -

1°/- Signification des signes conventionnels (page. 8):

≡ Brouillard visibilité < I km.

= Brume humide I km. ≥ visibilité < 2 km.

∞ Brume sèche visibilité < 5 km.

Eclair

Orage

(13) Tonnerre entendu

Rosée

Vent ≥ I6 m/s.

Vent ≥ 2I m/s.

2°/- Vent en altitude (pages 9 à I3) -
L'heure indiquée est celle du début du sondage -

3°/- Valeurs pluviométriques (pages 6 et I9) -

L'Ecart à la moyenne n'est indiqué que pour les stations dont le nombre d'années d'observations est supérieur ou égal à Dix.

4°/- Renseignements complémentaires pour certains Aérodromes (pages I4 à I7)

Les fréquences sont exprimées en nombre de jours

-:-:-:-:-

HAUTEURS DES PRECIPITATIONS

JUIN 1955.-

Dates	DOUALA	NKONG-SAMBA	DSCHANG	KOUNDJA	LOLODORF	KRIBI	AMBAM	MOLOU-NDOU	LOMIE	SANGME-LIMA	EDEA	ESEKA	YAOUNDE	BATOURI	NANGA-EBOKO	YOKO	NGAOU-NDERE	ABONG-MBANG	GAROUA	MAROUA
1	4.4	2.0	7.2	2.5						12.5	3.8			41.3		3.0	29.5	3.7	1.7	
2	14.4		31.7	0.7	37.0		3.4		2.0		57.3	12.4	18.1	4.7						3.5
3	6.2	6.9	12.5	1.5	2.4	11.2					43.8	54.2				12.7		2.7	9.3	11.9
4	4.7	9.2	7.8	7.8	2.4	129.5	1.5	5.8	57.0	14.6	4.2	4.4	1.0	25.5	1.1	1.7	1.4	29.5	1.7	1.5
5	1.6	46.0	13.6	34.3	6.0	21.0	22.0	28.7	39.3	3.8	20.7	23.0	3.6	21.0	2.3	9.1	18.1	73.8		1.1
6	5.6	16.7						1.0	0.5		1.9	4.4					3.0		1.2	
7	7.7				0.1	0.5					0.3	0.2					11.5			
8	34.0	0.7	1.1	0.5		1.2				2.2		44.0		2.5	31.8	5.7	6.3	1.6	4.7	
9	19.5	9.6		10.5	2.6	46.6	0.4	2.1	46.8	3.2	3.1	28.0	3.2	6.0	9.6	3.6	18.3	26.2	30.7	15.5
10	12.6	0.7	1.6	0.5	4.1	10.5	2.0	13.2	9.3	3.7	53.1	8.8	20.0		9.1	45.2	12.2	9.2	39.5	
11	0.2	17.2	11.5	2.5	5.4	1.8	17.6		2.9	5.1	1.4	8.8				13.5	2.0			0.6
12	0.2	23.1	1.8	8.1		9.5									1.8		1.5			
13					7.3					3.2	0.1		17.8		8.0	5.9	5.4	8.0	11.3	
14	44.2	1.6	69.0	23.0	31.2	0.4	3.0				32.3	2.0	23.9	88.5	17.5	23.5	13.8	83.9	0.2	19.0
15	23.0	2.1	2.8	1.1	17.3	40.2	23.1	1.5	0.7	11.6	9.5	4.8		1.8	2.6	3.9		62.5		0.4
16		0.7	5.3		6.9	0.6					21.3	0.2		0.2	1.3					25.7
17	0.2	1.2	5.8	16.0	3.6		1.3			3.7		1.4	38.9		1.5	4.5		14.5	36.7	4.8
18	4.6		5.6	14.5					10.6	36.6		10.6					25.9			
19	0.5	27.0	8.7	24.0	3.9	14.2	1.5			36.7	13.6	9.6	3.0	12.6	38.0	21.1	0.9	18.3		
20	4.9	3.4	1.6	1.2		4.0	16.7			8.4	19.2	5.9	12.2	23.0	13.6	3.0				
21	22.5	7.2	2.8		2.4	0.7	8.3		4.3	21.0	0.2	0.8	8.7				19.6	32.1		
22	42.3		19.6	20.7			10.7			1.8	0.7	1.2	0.3	3.6	38.4	4.2		5.8	16.7	
23	5.3	5.1	5.2	3.2	1.0	3.6		5.2	21.5		12.2	2.0	30.0	2.0			1.0	8.3	98.3	11.2
24	11.8	1.8	9.4			1.0				24.7	1.9	46.4		0.5	3.0		6.5			1.2
25	24.0	34.6	28.0	19.5				9.0		1.8	5.3	22.2	42.0	21.8	52.5	31.6	3.4	6.6		
26	4.5	2.3	1.8					3.9	7.1			4.3	2.0			17.0	1.3			
27	17.1	7.8	8.3	29.5	6.6		0.4		0.9		0.2		5.5			1.2	19.8	3.5	9.2	53.0
28	0.7	1.1	8.3	4.6	0.6						4.4	0.2	0.2		1.0		5.3			0.5
29		1.6	8.8					14.0	3.3					7.3	32.5	4.3	39.5	7.0		
30		1.3	6.2						52.7	6.2		1.0				1.5	11.3			0.3

TEMPERATURES MINIMA JUIN 1955.-

Dates	DOUALA	NKONG-SAMBA	DSCHANG	KOUNDJA	LOLODORF	KRIBI	AMBAM	MOLOU-NDOU	LOMIE	SANGME-LIMA	EDEA	ESEKA	YAOUNDE	BATOURI	NANGA-EBOKO	YOKO	NGAOU-NDERE	ABONG-MBANG	GAROUA	MAROUA
1	22.8	18.7	14.6	14.9	18.7	21.6	18.2	21.5	20.0	17.5	22.3	20.0	18.2	19.2	19.0	16.0	17.2	18.6	21.2	26.4
2	23.7	18.8	16.0	17.6	21.0	23.6	20.0	20.3	20.2	19.9	23.3	21.2	19.6	18.2	20.2	16.4	14.8	19.8	21.5	22.6
3	24.0	18.5	15.0	15.7	20.7	23.8	20.3	20.8	19.9	19.7	23.1	21.2	19.6	19.0	20.6	16.6	16.9	18.8	23.1	20.9
4	24.0	18.6	15.5	16.2	21.5	23.3	21.1	20.1	19.0	20.0	23.2	22.0	20.3	19.0	20.2	17.7	17.0	19.8	20.8	19.6
5	22.6	18.4	15.7	15.4	21.2	22.7	20.1	21.0	18.8	20.0	22.8	20.4	19.7	20.0	20.2	15.9	18.0	18.2	22.3	22.0
6	23.0	18.0	15.0	14.0	20.1	22.0	19.8	20.5	18.2	18.8	22.4	20.8	18.4	18.0	20.0	17.0	17.8	17.6	24.4	22.7
7	24.1	18.0	15.6	16.8	19.8	23.6	18.6	20.0	18.2	17.8	23.9	21.6	18.6	18.8	20.0	18.0	16.0	17.8	22.7	22.6
8	24.0	18.8	15.9	15.3	21.8	24.5	19.8	20.0	18.4	18.3	24.4	20.6	19.0	19.0	20.2	17.5	14.9	18.5	21.0	24.2
9	22.1	19.1	15.4	16.1	21.8	23.3	20.8	20.0	18.0	19.7	22.5	21.0	19.5	19.6	19.7	16.7	17.4	19.2	23.0	23.7
10	22.9	17.5	15.0	14.7	20.2	22.6	20.3	21.1	18.8	19.5	22.0	20.2	19.2	18.4	19.1	15.6	16.3	19.0	19.4	20.0
11	22.0	17.3	16.0	15.0	19.7	21.8	18.7	20.5	19.2	18.7	21.9	20.0	18.5	19.4	19.2	16.3	16.0	19.4	20.7	21.8
12	22.3	17.3	15.0	14.7	18.8	21.1	18.6	21.0	18.8	18.5	22.1	19.8	18.7	18.8	18.4	16.6	17.0	18.4	23.0	22.9
13	23.2	17.6	13.0	14.2	19.9	22.6	17.6	20.5	17.2	16.2	22.9	21.4	17.3	18.2	18.8	17.8	16.8	18.2	22.9	22.8
14	23.8	18.7	13.5	15.1	21.3	23.6	19.8	19.5	18.8	18.6	23.0	21.4	18.4	17.5	18.6	18.2	16.2	17.6	22.4	24.4
15	22.7	19.1	14.5	16.2	20.2	23.1	19.2	20.9	19.0	18.2	23.9	21.4	18.6	17.8	19.2	16.3	15.7	17.6	21.0	19.6
16	21.8	17.2	13.8	13.9	20.5	21.5	18.8	20.0	19.5	18.4	21.7	20.8	18.7	18.8	19.6	17.1	15.4	18.0	22.8	22.3
17	23.0	18.4	13.6	14.4	20.1	22.8	19.5	20.0	18.6	19.8	22.4	21.2	19.2	18.0	19.1	17.6	15.4	19.0	20.0	19.0
18	22.5	18.2	15.6	14.5	19.0	23.8	19.8	21.5	16.8	18.4	23.1	20.8	17.8	16.8	18.0	15.9	14.5	17.0	19.6	20.1
19	23.5	19.0	15.1	14.6	21.2	22.2	20.0	20.4	18.6	18.5	23.8	20.4	19.0	18.9	20.4	15.9	15.3	18.7	22.9	23.3
20	22.6	17.2	14.8	15.4	19.1	21.6	19.9	21.0	19.3	18.0	22.7	19.4	18.4	18.4	19.0	16.0	16.7	17.6	22.8	24.6
21	22.7	18.3	16.1	15.9	20.3	23.0	20.0	21.0	19.0	18.9	22.8	21.4	19.3	17.5	19.4	17.2	17.8	19.0	22.5	22.6
22	23.0	18.2	15.5	15.8	21.0	22.4	20.4	20.0	18.6	18.2	23.6	21.6	19.7	18.8	18.0	17.0	16.0	17.4	23.3	22.3
23	22.0	19.2	16.4	15.6	21.1	23.6	19.8	20.5	19.8	19.0	23.2	21.4	19.2	19.0	19.0	16.8	16.3	18.2	22.0	20.1
24	22.9	18.6	16.4	15.2	21.1	22.2	19.6	20.6	19.6	18.7	22.4	20.6	18.5	19.6	19.8	18.3	16.5	18.9	21.8	21.4
25	22.6	17.7	15.3	15.5	20.6	23.0	20.2	19.8	18.9	19.0	23.1	21.0	19.3	17.4	20.0	18.0	15.4	18.4	22.8	19.4
26	22.6	17.7	15.0	15.3	20.5	23.0	20.7	20.0	19.0	17.0	22.9	19.0	18.2	18.2	18.0	15.3	15.2	18.2	21.8	23.1
27	21.9	18.6	15.2	15.8	20.1	21.5	19.4	20.8	20.0	18.2	21.7	20.0	18.0	18.6	19.2	15.9	16.3	18.0	21.8	20.1
28	23.6	17.7	15.1	15.7	19.6	21.6	19.0	20.5	18.4	18.0	22.9	20.3	19.0	19.6	20.0	16.5	16.6	18.8	21.0	21.3
29	23.2	18.6	15.0	14.8	21.5	22.2	19.6	20.0	18.0	19.0	23.0	21.0	19.0	18.2	20.8	18.0	17.4	19.0	23.1	21.8
30	23.2	17.5	15.0	15.0	20.0	22.2	19.8	20.5	19.0	19.5	22.5	20.8	19.0	18.6	19.2	16.4	16.0	20.0	23.0	22.6

TEMPERATURES MAXIMA — JUIN 1955.-

Dates	DOUALA	NKONG-SAMBA	DSCHANG	KOUNDJA	KOLODORF	KRIBI	AMBAM	MOLOU-NDOU	LOMIE	SANGME-LIMA	EDEA	ESEKA	YAOUNDE	BATOURI	NANGA-EBOKO	YOKO	NGAOU-NDERE	ABONG-MBANG	GAROUA	MAROUA
1	29.6	25.8	23.3	26.0	28.3	28.8	27.8	29.8	28.2	28.2	29.5	27.6	26.3	28.9	25.8	25.0	29.5	27.6	26.4	32.2
2	28.6	26.3	24.8	26.4	29.5	29.0	27.8	27.7	27.8	27.4	31.0	31.2	27.5	27.6	28.4	26.0	26.0	27.6	31.8	29.3
3	29.5	25.9	22.0	25.8	30.2	29.5	29.1	31.5	29.6	30.0	32.0	30.6	28.1	27.9	29.4	26.8	26.8	28.0	35.0	36.5
4	28.6	25.0	22.5	24.4	26.4	27.0	25.8	31.2	29.1	26.0	29.5	26.2	26.6	28.9	28.6	25.1	24.7	27.6	30.2	28.3
5	29.2	23.6	22.0	25.2	27.0	26.4	24.9	28.4	26.6	24.7	28.7	26.5	24.5	28.2	26.4	22.8	24.5	26.4	32.4	31.0
6	32.0	25.8	25.8	26.5	30.7	29.4	28.7	25.2	24.7	27.7	32.2	29.0	27.0	27.0	29.0	25.8	25.0	26.1	25.8	36.2
7	32.3	27.1	25.0	25.9	30.7	29.8	28.8	30.5	29.4	29.8	33.0	29.8	27.5	29.6	27.8	25.2	26.9	27.6	34.6	35.4
8	30.6	26.3	23.9	26.4	30.2	28.5	29.4	32.0	29.4	29.7	32.5	31.4	28.4	30.6	30.0	26.7	28.5	29.2	35.2	35.5
9	27.5	23.6	21.4	24.1	26.5	27.8	27.6	32.5	28.5	28.2	27.6	25.0	25.5	30.2	27.0	26.7	27.0	28.4	34.2	35.0
10	30.7	24.0	20.2	20.6	28.5	27.0	26.9	23.8	23.4	25.7	30.3	25.4	24.4	24.6	24.8	23.2	25.6	24.9	28.0	30.3
11	28.4	23.1	21.4	23.9	26.2	26.6	25.6	27.6	24.5	24.8	28.9	27.2	24.6	25.9	26.0	20.7	23.5	25.4	28.5	30.3
12	30.0	25.6	22.5	25.2	28.8	28.8	26.8	27.8	26.0	25.5	30.7	29.4	25.5	28.0	26.8	25.6	25.9	26.8	31.6	32.8
13	31.0	26.6	22.9	24.8	29.8	28.1	28.6	31.0	28.8	26.8	32.5	30.0	26.8	30.0	29.0	26.2	26.8	28.4	34.5	34.8
14	30.7	25.8	23.9	23.7	29.6	28.5	29.2	30.9	29.0	29.0	32.4	30.0	27.5	29.9	30.0	26.4	25.8	29.1	32.8	35.0
15	28.8	23.8	19.8	22.5	25.8	25.4	26.5	31.0	28.8	27.0	26.6	24.4	27.2	26.5	26.8	25.0	23.8	27.4	29.5	30.0
16	30.5	25.6	23.7	25.0	30.1	29.0	27.3	28.5	28.1	27.4	31.9	28.4	27.2	27.0	28.4	24.6	25.5	26.4	33.8	33.6
17	28.6	24.8	22.9	24.8	28.2	28.0	26.2	30.5	26.6	26.0	29.9	28.0	25.9	28.3	28.1	25.3	24.2	26.2	26.0	27.2
18	31.5	25.6	23.0	25.7	29.6	27.8	29.0	31.2	29.7	27.4	32.6	30.0	27.8	30.6	28.0	26.5	28.9	28.6	32.0	33.2
19	30.3	26.2	24.6	26.1	28.6	27.8	28.4	32.0	27.8	28.2	29.9	28.8	27.3	29.9	29.0	28.4	27.8	27.9	32.3	36.0
20	28.0	24.9	22.5	23.9	27.2	26.8	26.7	29.8	27.8	25.2	30.1	28.8	25.6	25.6	27.6	25.7	26.5	26.8	32.7	34.1
21	29.4	24.8	23.3	25.5	26.6	27.0	27.3	30.6	27.6	27.5	29.1	28.0	26.1	26.9	28.0	25.9	27.5	28.4	30.5	30.6
22	29.0	25.5	22.5	24.6	28.8	27.7	27.4	31.5	28.4	28.2	30.5	29.0	26.7	28.5	28.2	25.7	27.5	26.0	32.6	34.3
23	29.8	25.3	24.0	24.1	26.8	26.0	27.1	29.4	25.5	27.9	29.3	28.0	25.8	29.0	27.6	24.6	25.2	26.6	31.5	34.5
24	30.5	24.6	22.2	25.5	28.9	28.2	27.0	30.5	24.2	27.2	30.7	29.6	25.9	28.2	28.4	26.1	24.7	23.8	31.0	30.8
25	31.5	25.2	23.0	24.8	27.7	28.1	27.7	30.5	25.6	27.2	31.1	29.2	26.6	28.8	27.8	27.0	27.2	26.6	31.8	33.6
26	28.3	25.0	23.0	25.3	26.5	26.0	28.2	30.0	28.5	27.5	27.2	24.8	25.1	27.8	26.8	25.4	27.3	28.6	32.0	35.5
27	30.9	23.7	23.0	25.5	28.3	28.6	28.2	27.9	27.5	27.7	31.5	30.0	27.1	26.6	27.2	26.3	27.8	26.1	31.0	34.5
28	28.6	24.8	22.1	24.7	28.2	27.8	28.2	30.1	28.0	27.5	29.7	29.7	26.5	28.8	28.2	26.9	27.0	27.8	31.5	32.2
29	28.5	25.1	22.7	25.7	28.7	27.8	28.6	31.2	27.5	28.5	29.8	29.0	27.6	29.8	28.4	27.0	27.2	27.0	33.2	33.2
30	29.0	25.4	22.5	25.1	25.8	27.0	27.6	28.1	27.3	26.5	28.1	25.4	26.1	27.8	27.6	23.7	25.6	26.4	31.8	32.8

STATIONS	TEMPERATURE DE L'AIR SOUS ABRI EN °C.									PRECIPITATIONS			
	Moy. MAX.	Moy. Min.	Tx+Tn / 2	Ecart à Moy.	MAX. Abs.	Min. Abs.	Moy. 00hTU	Moy. 06hTU	Moy. 12hTU	Moy. 18hTU	Total (mm)	Ecart à Moy.	Nbre de j.	MAX. 24 h.
DOUALA	29.7	22.9	26.3	+ 0.2	32.3	21.8	23.9	23.3	28.4	25.8	316.7	- 147.2	26	44.2
EDEA	30.3	22.9	26.6	+ 0.4	33.0	21.7	24.3	23.6	29.1	25.7	310.5	+ 77.0	23	57.3
NGAMBE	27.2	19.7	23.5	-	29.7	18.2	-	20.3	25.2	22.2	263.2	+ 0.9	24	59.3
YABASSI	30.2	22.8	26.5	-	32.4	21.1	-	23.2	28.3	25.3	268.3	- 31.8	21	49.2
BAFOUSSAM	23.5	14.8	19.2	- 0.3	26.0	23.8	15.5	15.3	21.9	18.6	226.8	+ 33.0	20	24.2
DSCHANG	22.9	15.2	19.0	- 0.7	25.8	13.0	16.6	16.0	21.1	18.0	286.0	+ 54.0	26	69.0
NKONGSAMBA	25.2	18.2	21.7	- 0.2	27.1	17.2	19.5	19.2	24.0	20.7	230.9	- 19.4	25	46.0
KRIBI	27.8	22.7	25.2	- 0.4	29.8	21.5	24.5	23.2	26.9	25.9	296.5	+ 27.5	17	129.5
ABONG-MBANG	27.1	18.5	22.8	- 0.3	29.2	17.0	-	19.4	25.3	22.8	397.2	+ 223.6	18	83.9
AMBAM	27.6	19.7	23.6	- 0.1	29.4	17.6	20.5	20.3	25.3	23.2	112.1	- 14.7	14	23.1
AYOS	27.0	19.1	23.1	-	30.0	17.4	-	19.8	25.3	22.8	287.3	+ 155.4	21	59.5
EBOLOWA	27.9	19.5	23.7	0.0	30.5	17.8	20.5	20.1	26.2	23.4	80.8	- 67.2	16	13.0
ESEKA	28.4	20.8	24.6	0.0	31.4	19.0	22.0	22.0	26.4	23.3	300.8	- 91.7	25	54.2
LOLODORF	28.3	20.4	24.3	- 0.3	30.7	18.7	-	21.0	26.3	23.0	140.8	- 44.2	18	37.0
LOMIE	27.5	18.9	23.2	0.0	29.7	16.8	-	19.7	25.6	23.8	258.9	+ 115.4	15	57.0
MOLOUNDOU	29.8	19.5	25.1	+ 0.1	32.5	19.5	-	21.6	28.5	24.1	84.0	- 37.7	10	28.7
SANGMELIMA	27.4	18.7	23.0	- 0.2	30.0	16.2	-	19.2	25.5	23.3	200.8	+ 24.1	18	36.7
YAOUNDE	26.5	18.9	22.7	- 0.5	28.4	17.3	19.6	19.4	24.7	22.5	230.4	+ 73.5	17	42.0
YOKADOUMA	28.7	18.8	23.8	- 0.2	31.4	17.4	-	20.0	27.2	23.5	207.3	+ 51.5	13	54.5
BAFIA	28.6	20.4	24.5	- 0.3	31.0	18.8	-	20.9	26.7	25.2	113.5	- 38.5	16	31.7
BATOURI	28.3	18.6	23.4	- 0.2	30.6	16.8	19.9	19.6	26.4	23.4	262.3	+ 57.7	16	88.5
BAMSCHENGA	29.4	19.9	24.6	-	32.0	18.2	-	20.8	26.5	24.2	86.3	- 52.3	12	18.8
BERTOUA	28.6	18.5	23.6	-	31.5	17.4	-	19.4	26.5	22.9	332.0	+ 49.1	16	93.7
BETARE-OYA	27.0	17.8	22.4	-	29.5	16.5	-	18.7	25.2	21.8	291.8	+ 132.4	21	55.3
NANGA-EBOKO	27.8	19.4	23.6	- 0.3	30.0	18.0	20.7	20.2	25.7	23.9	265.6	+ 120.3	18	52.5
YOKO	25.5	16.8	21.2	- 0.6	28.4	15.3	18.5	17.9	23.4	20.2	218.2	+ 51.3	20	45.2
BANYO	26.3	-	-	-	28.1	-	-	17.8	24.5	20.1	199.3	- 17.9	20	29.0
KOUNDJA	24.9	15.3	20.1	-	26.5	13.9	17.4	16.7	22.8	19.9	226.2	-	21	34.3
MEIGANGA	27.1	-	-	-	29.8	-	-	18.5	25.5	21.2	184.6	+ 12.9	16	29.7
NGAOUNDERE	26.3	16.3	21.3	- 0.7	29.5	14.5	17.6	17.3	24.4	19.8	255.0	+ 18.5	24	39.5
TIBATI	27.9	17.6	22.8	- 0.3	30.0	15.4	-	18.5	25.5	21.9	230.3	+ 26.9	16	30.5
GAROUA	31.8	22.0	26.9	- 0.8	35.8	19.4	24.3	23.4	29.9	27.6	261.2	+ 111.4	13	98.3
GUIDER	32.3	21.8	27.0	-	35.7	18.8	-	23.2	30.4	27.3	214.2	+ 48.9	17	25.1
KAELE	32.4	21.6	27.0	-	36.0	17.0	23.7	23.0	30.2	27.6	213.2	+ 88.5	14	48.1
MAROUA	33.0	22.0	27.5	-	36.5	19.0	24.1	23.6	31.2	28.2	146.2	-	15	53.0
MOKOLO	30.8	19.9	25.4	-	-	-	-	22.4	28.8	-	-	-	-	-
POLI	31.0	20.3	25.7	-	34.1	17.5	-	21.7	28.7	25.2	213.0	- 5.1	19	30.1

STATIONS	HUMIDITE RELATIVE EN %								TENSION DE VAPEUR				EVAPORATION (en mm)	NEB. TOT. MOY. (OCT.)			
	Moy. MAX.	Moy. Min.	MAX. Abs.	Min. Abs.	Moy. 00hTU	Moy. 06hTU	Moy. 12hTU	Moy. 18hTU	Moy. 00hTU	Moy. 06hTU	Moy. 12hTU	Moy. 18hTU		00h. TU	06h. TU	12h. TU	18h. TU
DOUALA	98	67	100	58	97	97	74	85	28.8	27.7	28.6	28.2	47.3	7	7	7	6
EDEA	-	-	-	-	-	95	72	87	-	27.6	29.0	28.7	46.2	-	8	7	6
NGAMBE	-	-	-	-	-	98	80	93	-	23.3	25.7	24.9	28.2	-	8	7	7
YABASSI	-	-	-	-	-	98	75	90	-	27.8	28.9	29.1	34.8	-	8	7	8
BAFOUSSAM	98	68	100	59	96	96	73	89	16.9	16.7	19.2	19.0	39.3	-	7	6	6
DSCHANG	98	70	100	53	95	95	79	94	18.0	17.3	23.8	19.4	-	-	7	7	7
NKONGSAMBA	98	75	100	67	96	95	80	74	21.7	21.1	23.8	18.1	28.5	-	7	7	8
KRIBI	96	77	100	69	92	95	80	84	28.2	27.0	28.3	28.1	63.9	-	6	6	6
ABONG-MBANG	99	65	100	53	98	98	74	89	-	22.1	25.9	24.7	42.4	-	8	7	5
AIBAM	98	66	100	53	96	97	75	88	23.1	23.3	24.2	25.0	42.2	-	8	7	5
AYOS	-	-	-	-	-	97	75	87	-	22.4	24.2	24.1	39.8	-	8	7	6
EBOLOWA	98	67	100	52	97	97	74	86	23.4	22.8	25.2	24.6	35.7	-	8	7	6
ESEKA	96	75	98	65	94	96	81	91	24.8	25.3	27.9	26.0	28.9	-	8	8	8
LOLODORF	-	-	-	-	-	97	75	90	-	24.2	25.7	25.3	54.6	-	7	7	7
LOMIE	-	-	-	-	-	97	78	90	-	21.8	25.6	26.6	-	-	7	7	6
MOLOUNDOU	-	-	-	-	-	92	65	89	-	23.7	25.3	25.5	-	-	8	7	6
SANGMELIMA	-	-	-	-	-	98	74	83	-	21.8	24.1	23.7	55.5	-	7	7	6
YAOUNDE	100	65	100	53	97	98	75	88	22.1	22.1	23.3	23.9	49.2	7	8	7	6
YOKADOUMA	-	-	-	-	-	97	71	88	-	22.7	25.6	25.4	46.0	-	7	6	6
BAFIA	98	65	100	53	97	94	73	82	-	23.2	25.7	26.6	-	-	8	7	7
BATOURI	99	63	100	51	97	99	72	86	22.5	22.6	24.3	24.8	47/4	6	7	7	6
BATSCHENGA	-	-	-	-	-	96	74	84	-	23.6	25.6	25.4	38.3	-	8	7	5
BERTOUA	-	-	-	-	-	98	73	88	-	22.1	25.3	24.6	-	-	7	7	6
BETARE-OYA	-	-	-	-	-	97	71	85	-	20.9	23.0	22.2	-	-	7	6	7
NANGA-EBOKO	99	65	100	58	98	97	75	87	23.9	23.0	24.8	25.8	40.4	-	8	7	6
YOKO	99	71	100	61	93	96	79	90	19.8	19.7	22.8	21.3	41.8	7	7	7	6
BANYO	-	-	-	-	-	95	67	85	-	19.3	20.6	20.0	51.8	-	7	6	6
KOUNDJA	100	63	100	48	98	98	74	90	19.4	18.6	20.5	20.9	58.8	-	7	7	7
MEIGANGA	-	-	-	-	-	96	66	85	-	20.4	21.5	21.4	49.4	-	7	7	7
NGAOUNDERE	100	58	100	43	97	98	68	90	19.5	19.3	20.8	20.8	53.8	7	7	7	7
TIBATI	-	-	-	-	-	97	71	86	-	20.7	23.1	22.6	44.5	-	7	7	7
GAROUA	93	51	97	32	85	87	60	73	25.8	25.1	25.3	26.9	129.3	7	7	6	6
GUIDER	-	-	-	-	-	91	61	73	-	25.8	26.5	26.5	176.2	-	6	6	6
KAELE	91	47	100	29	85	87	55	61	24.9	24.4	23.6	22.4	-	-	6	6	6
MAROUA	90	43	100	32	80	83	50	60	24.0	24.2	22.7	22.9	189.9	-	6	7	6
MOKOLO	-	-	-	-	-	79	54	-	-	-	21.4	21.4	-	-	6	7	-
POLI	-	-	-	-	-	94	68	84	-	24.4	26.9	27.0	70.8	-	6	6	5

STATIONS	VENT DE SURFACE — VITESSE MOYENNE m/s. à 00hTU	à 06hTU	à 12hTU	à 18hTU	MAXIMUM DD	m/s.	Dates	PHENOMENES DIVERS (NOMBRE DE JOURS) ≡	=	∞	≤	K (K)	△	F	F
DOUALA	0.1	0.1	1.8	1.2	NNE	9	23	4	2	0	4	23	1	0	0
EDEA	–	0.1	2.2	1.2	S	7	16	1	0	0	6	16	2	0	0
NGAMBE	–	0.1	1.3	0.8	W	5	29	18	0	0	1	28	4	0	0
YABASSI	–	0.0	1.2	0.4	E	12	14	11	3	0	2	23	2	0	0
BAFOUSSAM	–	0.7	2.3	0.0	S	5	7	7	0	0	2	24	0	0	0
DSCHANG	–	0.3	0.9	0.2	NNE	10	10	6	3	0	3	26	2	0	0
NKONGSAMBA	–	0.2	1.9	0.7	NE	25	20	11	0	0	1	20	1	2	1
KRIBI	–	0.2	1.5	1.3	SW	5	4	0	0	0	7	14	6	0	0
ABONG-MBANG	–	0.0	1.1	0.1	Var.	4	–	12	0	0	5	16	0	0	0
AMBAM	–	0.1	0.6	0.3	E	4	19	5	2	0	5	14	0	0	0
AYOS	–	0.5	1.3	0.2	W	3	1er	3	0	0	1	23	0	0	0
EBOLOWA	–	0.0	0.4	0.7	E	6	20	4	0	0	3	13	0	0	0
ESEKA	–	0.0	0.1	0.1	S	12	8	24	6	0	1	21	0	0	0
LOLODORF	–	0.5	2.1	1.5	S	14	14	19	0	0	7	17	4	0	0
LOMIE	–	0.1	0.6	0.0	Var.	4	–	18	0	0	1	24	1	0	0
MOLOUNDOU	–	0.0	0.4	0.0	E	15	29	18	0	0	1	24	3	0	0
SANGMELIMA	–	0.0	0.3	0.2	E	20	20	9	6	0	5	21	0	1	0
YAOUNDE	0.8	0.7	1.5	0.9	E	15	13	5	0	0	5	24	6	0	0
YOKADOUMA	–	0.0	2.3	0.0	E	12	5	17	0	0	1	24	0	0	0
BAFIA	–	0.1	1.2	0.5	E	8	23	8	0	0	11	13	5	0	0
BATOURI	0.6	0.7	4.0	1.2	NE	14	5	15	0	0	4	26	0	0	0
BATSCHENGA	–	0.0	1.2	0.1	N	5	28	0	0	0	6	14	0	0	0
BERTOUA	–	0.0	0.6	0.0	SE	8	4	7	0	0	6	23	0	0	0
BETARE-OYA	–	0.6	3.3	2.7	NE/SE	17	1er,21	21	0	0	1	28	0	2	0
NANGA-EBOKO	–	0.1	1.2	0.3	NE	20	19	9	0	0	3	16	0	1	0
YOKO	2.8	0.9	2.1	1.7	NE	12	19	22	2	0	3	27	14	0	0
EANYO	–	0.2	1.3	0.8	S/N	8	10,25	1	0	0	3	22	0	0	0
KOUNDJA	–	1.5	3.0	1.5	ENE	20	10	5	0	0	3	23	8	1	0
MEIGANGA	–	0.9	3.4	2.0	N	10	1er	5	0	0	1	28	0	0	0
NGAOUNDERE	–	1.2	4.1	2.2	SSE	22	28	6	0	0	0	30	2	7	2
TIBATI	–	1.2	3.5	2.7	N	17	25	9	0	0	4	22	0	2	0
GAROUA	3.6	3.7	4.6	3.6	NE/E	22	8,13	1	0	0	8	21	10	4	2
GUIDER	–	1.5	2.3	1.2	E	16	26	1	0	0	4	19	3	1	0
KAELE	–	3.0	3.3	3.1	E	16	13	0	0	0	9	16	0	1	0
MAROUA	2.1	2.3	2.9	2.3	SW	10	2	0	0	0	9	14	0	0	0
MOKOLO	–	1.2	3.8	–	–	–	–	–	–	–	–	–	–	–	–
POLI	–	0.4	2.1	0.8	S	20	6	1	0	0	2	25	10	1	0

DUREE DE L'INSOLATION EN HEURES ET 1/10

Dates	DOUALA	YAOUNDE	YOKO	BATOURI	KOUNDJA	NGAOUNDERE	GAROUA	MAROUA
1	1.9	3.5	5.5	7.3	5.3	2.0	0.0	0.0
2	1.5	5.7	7.2	3.4	5.1	11.2	3.8	2.1
3	3.7	6.4	5.8	5.1	5.8	5.7	11.4	11.6
4	4.1	1.7	2.3	4.2	3.4	2.1	6.9	2.4
5	0.7	0.9	4.0	3.3	0.8	1.3	10.0	4.4
6	0.0	4.3	5.1	3.2	8.6	1.4	9.7	10.5
7	5.8	6.2	2.1	5.3	2.6	1.8	7.8	10.0
8	5.6	6.3	8.9	10.3	6.9	3.8	7.4	9.5
9	0.2	2.5	3.2	8.4	1.9	7.2	7.9	10.7
10	1.4	2.7	2.2	0.0	1.5	0.0	1.8	3.7
11	0.3	2.0	0.0	0.1	1.7	0.5	1.4	1.9
12	4.1	2.0	9.0	5.1	6.7	3.8	2.9	8.8
13	8.9	7.6	8.9	6.8	7.8	3.8	11.6	11.2
14	4.6	6.2	8.3	6.6	2.1	6.5	9.6	9.0
15	2.3	4.0	5.5	2.3	2.2	2.1	4.1	2.3
16	4.8	3.9	5.7	2.1	7.2	4.1	11.3	10.8
17	2.3	0.0	6.5	0.3	5.3	2.7	0.1	2.6
18	7.9	0.0	11.0	5.5	11.1	8.7	10.8	11.0
19	4.6	4.9	10.0	7.6	8.9	7.1	9.6	9.6
20	-	0.6	3.8	2.0	2.9	4.4	8.7	5.3
21	4.3	0.3	4.7	4.2	4.7	4.5	3.9	1.8
22	4.3	2.1	6.9	6.5	6.0	6.5	7.7	6.5
23	2.7	0.7	2.9	10.4	2.0	5.8	6.8	7.5
24	3.9	0.2	2.9	3.8	6.5	0.7	3.5	2.9
25	7.9	0.4	4.1	3.7	6.2	6.6	9.3	9.1
26	-	0.0	6.8	4.3	6.2	9.0	11.5	10.3
27	9.6	4.4	5.0	2.2	6.2	3.6	6.3	6.6
28	3.3	0.7	4.2	6.6	5.1	4.1	7.0	10.4
29	5.0	3.0	7.1	8.9	5.5	7.6	10.4	11.0
30	2.1	1.1	2.2	9.0	5.2	5.5	10.5	11.8

VENT EN ALTITUDE -(Par Sondage)

DD : ROSE DE 36, V : m/s.-

Dates	Heures TU	KOUNDJA SOL DD	KOUNDJA SOL V	KOUNDJA 1500 m. DD	KOUNDJA 1500 m. V	KOUNDJA 3000 m. DD	KOUNDJA 3000 m. V	KOUNDJA 5000 m. DD	KOUNDJA 5000 m. V
1	0505	27	03	17	04	19	08	-	-
2	0810	00	00	27	02	09	11	-	-
3	1400	18	05	18	06	14	08	-	-
4	1410	14	02	17	04	13	05	-	-
5	0805	00	00	05	03	09	04	-	-
6	0820	09	01	08	03	07	05	-	-
7	0815	00	00	06	01	12	12	-	-
8	0705	23	02	24	02	06	10	-	-
9	0515	00	00	22	04	-	-	-	-
10	1410	05	02	03	03	03	08	-	-
11	1415	00	00	29	03	-	-	-	-
12	0515	00	00	03	03	-	-	-	-
13	0815	00	00	08	02	14	09	-	-
14	1400	14	02	13	05	-	-	-	-
15	0805	14	02	13	01	07	05	-	-
16	0515	27	01	09	02	-	-	-	-
17	0800	14	02	11	01	-	-	-	-
18	0810	00	00	11	02	12	10	-	-
19	0800	25	03	04	07	10	09	-	-
20	1400	14	03	13	02	-	-	-	-
21	0815	25	02	26	04	13	09	-	-
22	1400	14	02	15	04	14	04	-	-
23	0815	25	03	23	04	14	05	-	-
24	0518	00	00	20	02	10	05	-	-
25	1415	20	02	17	02	-	-	-	-
26	1400	23	02	15	02	07	08	-	-
27	0510	32	02	11	03	06	09	-	-
28	0815	20	02	25	03	07	12	-	-
29	1400	14	03	15	05	15	05	-	-
30	1400	05	02	07	03	33	02	-	-

VENT EN ALTITUDE (par sondage) DD : ROSE DE 36, V : m/s.

Dates	Heures TU	DOUALA SOL DD	SOL V	500 m. DD	500 m. V	1000 m. DD	1000 m. V	1500 m. DD	1500 m. V	3000 m. DD	3000 m. V	5000 m. DD	5000 m. V
1	2000	00	00	23	07	24	06	35	02	-	-	-	-
2	2000	00	00	23	08	25	07	24	04	08	04	10	12
3	0200	00	00	27	03	32	01	01	03	05	03	-	-
4	2000	00	00	26	04	26	05	24	05	16	06	-	-
5	0200	00	00	34	19,	34	12	28	08	11	04	11	18
6	0200	00	00	02	01	32	07	33	04	09	05	06	10
7	1400	22	02	14	02	12	03	09	04	14	02	-	-
8	0200	00	00	25	04	00	00	00	00	07	06	-	-
9	2000	00	00	25	06	25	03	-	-	-	-	-	-
10	2000	00	00	24	07	25	08	29	03	35	04	-	-
11	0200	00	00	33	05	30	07	32	06	33	07	-	-
12	2000	00	00	23	04	20	02	09	03	13	04	-	-
13	2000	00	00	22	06	05	01	09	05	09	10	-	-
14	0200	00	00	00	00	18	02	-	-	-	-	-	-
15	0900	36	02	03	03	27	03	16	03	-	-	-	-
16	2010	00	00	22	12	22	10	15	06	-	-	-	-
17	2015	00	00	29	03	01	04	09	07	11	10	07	07
18	0200	00	00	23	09	21	06	07	06	-	-	-	-
19	2000	00	00	22	07	27	04	02	04	-	-	-	-
20	2000	00	00	23	07	18	03	13	06	12	07	-	-
21	-	-	-	-	-	-	-	-	-	-	-	-	-
22	2000	00	00	23	07	27	05	35	04	-	-	-	-
23	2010	00	00	24	06	22	04	30	02	14	03	11	06
24	2010	00	00	24	07	24	03	20	02	11	05	09	07
25	0645	00	00	25	02	28	04	27	03	11	04	09	07
26	2010	00	00	24	04	24	03	-	-	-	-	-	-
27	0200	00	00	25	03	26	06	26	02	06	05	-	-
28	-	-	-	-	-	-	-	-	-	-	-	-	-
29	0810	15	03	18	04	-	-	-	-	-	-	-	-
30	-	-	-	-	-	-	-	-	-	-	-	-	-

VENT EN ALTITUDE (par sondage) DD : ROSE DE 36, V : m/s.-

Dates	Heures TU	GAROUA													
		SOL		500 m.		1000 m.		1500 m.		3000 m.		5000 m.	
		DD	V	DD	V	DD	V	DD	V	DD	V	DD	V
1	2000	27	03	23	03	19	04	31	03	03	11	06	32
2	0200	22	02	23	02	22	05	24	04	05	13	06	17
3	0200	27	03	26	07	27	08	20	04	08	06	10	13
4	1400	29	03	28	03	18	02	29	01	16	05	12	07
5	1400	27	06	27	10	27	05	36	02	06	13	08	14
6	0800	27	09	28	10	28	11	28	02	07	16	10	21
7	2000	27	02	19	03	12	04	11	05	04	07	07	24
8	0800	29	04	29	04	27	05	17	05	06	11	05	19
9	0200	32	03	25	04	20	03	14	13	09	12	04	04
10	1400	27	05	26	05	26	06	25	08	09	12	08	19
11	2000	27	03	25	03	30	06	04	03	09	14	09	17
12	0200	00	00	27	04	26	06	23	03	09	14	08	23
13	0800	00	00	34	01	17	03	13	05	10	08	09	10
14	2000	23	07	25	12	29	11	29	04	11	10	09	14
15	2000	00	00	26	04	22	03	36	02	09	14	12	09
16	0800	27	03	27	05	23	04	19	04	09	08	07	12
17	0200	27	03	25	08	29	07	35	01	07	19	09	11
18	2000	27	04	30	08	35	03	06	06	09	13	09	25
19	0800	27	06	29	08	28	10	27	01	08	15	08	18
20	1400	29	06	28	03	26	05	14	04	09	11	09	09
21	0200	27	04	28	14	28	10	28	03	09	04	06	08
22	0200	31	02	29	04	28	02	32	01	08	10	13	06
23	1400	27	05	27	04	31	02	05	02	08	13	09	11
24	2000	25	04	27	04	25	05	07	03	04	03	10	11
25	0200	27	03	27	08	27	09	27	02	05	06	09	08
26	0800	27	06	27	04	27	13	30	08	07	14	08	07
27	0200	31	05	28	07	25	08	29	08	04	07	06	14
28	1400	29	04	29	04	30	03	07	05	06	15	10	14
29	2000	27	06	28	07	31	07	36	01	10	12	11	09
30	0800	27	05	26	06	25	10	25	07	22	04	02	15

VENT EN ALTITUDE (par sondage) DD : ROSE DE 36, V : m/s.

Dates	Heures TU	BATOURI									
		SOL		1000 m.		1500 m.		3000 m.		5000 m.	
		DD	V	DD	V	DD	V	DD	V	DD	V
1	1400	32	07	27	06	25	03	09	07	-	-
2	1930	00	00	22	06	24	04	07	05	-	-
3	0200	00	00	20	07	22	06	23	01	-	-
4	0745	00	00	21	03	18	05	08	05	12	03
5	0800	01	05	28	09	07	04	06	07	-	-
6	2000	00	00	16	02	00	00	12	03	10	02
7	1345	00	00	06	01	08	04	07	02	11	02
8	0130	00	00	18	03	22	07	07	05	-	-
9	0730	00	00	16	03	17	08	13	05	13	05
10	2000	00	00	26	04	25	05	05	07	-	-
11	2000	00	00	10	02	02	02	18	05	-	-
12	1400	18	03	11	02	16	03	09	04	-	-
13	2000	18	02	11	03	12	02	09	03	-	-
14	0730	00	00	13	03	14	05	10	04	10	04
15	1400	00	00	29	01	10	01	10	05	11	04
16	2000	00	00	08	03	06	04	09	08	-	-
17	1400	19	04	17	01	17	04	12	05	-	-
18	0730	00	00	35	03	08	05	09	04	10	03
19	0800	30	04	29	05	22	04	09	10	09	03
20	1930	00	00	24	07	35	06	11	03	-	-
21	1330	27	04	26	03	23	02	09	05	15	02
22	1940	00	00	06	02	16	03	06	04	-	-
23	0730	00	00	35	03	28	05	09	04	-	-
24	0200	00	00	23	05	24	06	18	04	-	-
25	0200	00	00	25	04	25	05	07	03	-	-
26	2000	00	00	25	06	22	10	06	06	-	-
27	0200	00	00	25	10	24	03	31	03	-	-
28	2000	00	00	24	04	19	05	02	02	-	-
29	1400	28	06	23	01	14	03	10	05	-	-
30	1400	28	05	25	05	32	02	09	04	-	-

VENT EN ALTITUDE (par sondage) DD : ROSE de 36, V : m/s.

Dates	Heures TU	YAOUNDE									
		SOL		1000 m.		1500 m.		3000 m.		5000 m.	
		DD	V	DD	V	DD	V	DD	V	DD	V
1	1400	22	02	26	04	26	05	10	06	-	-
2	2015	22	04	26	08	28	04	14	06	12	07
3	1945	00	00	28	04	24	01	13	10	11	11
4	2000	22	03	26	04	26	05	11	05	-	-
5	2000	00	00	-	-	34	08	05	14	-	-
6	2005	00	00	16	03	13	01	09	09?	09	06
7	0830	00	00	04	03	07	03	13	11	14	06
8	1400	00	00	18	01	18	01	09	04	-	-
9	1400	22	05	23	05	23	04	12	11	-	:-
10	1420	22	04	27	04	31	04	01	08	-	-
11	1405	36	03	36	06	36	07	01	02	06	06
12	1400	00	00	14	02	12	04	-	-	-	-
13	0800	00	00	13	01	11	04	11	02	-	-
14	1400	00	00	28	03	16	03	11	05	-	-
15	1340	04	02	01	03	27	02	07	05	-	-
16	1345	00	00	11	03	09	04	11	03	08	05
17	2000	00	00	01	03	-	-	12	05	08	07
18	1400	00	00	13	02	13	04	10	09	-	-
19	1405	32	03	31	05	31	01	07	12	-	-
20	2040	22	02	25	07	21	04	13	07	-	-
21	1350	23	03	25	05	-	-	11	12	10	09
22	1500	00	00	25	06	13	04	09	06	-	-
23	1355	27	02	27	03	35	03	10	05	10	09
24	1940	22	02	26	08	-	-	-	-	-	-
25	1400	00	00	31	01	24	05	11	02	-	-
26	2020	00	00	27	04	25	10	09	06	-	-
27	2000	00	00	27	05	27	03	03	04	05	06
28	1400	27	02	24	03	24	02	11	04	06	06
29	2000	27	02	29	07	18	04	14	05	-	-
30	2100	27	03	27	07	31	04	10	04	-	-

DOUALA - Altitude 13 m. JUIN 1955.-

VENT AU SOL - Fréquence des Directions.-

Heures	N	NNE	NE	ENE	E	ESE	SE	SSE	S	SSW	SW	WSW	W	WNW	NW	NNW	Cal
00h TU	0	0	0	0	0	0	0	0	0	0	0	0	1	0	0	0	29
06h TU	0	0	0	0	0	0	0	0	0	0	1	0	0	0	0	1	28
12h TU	0	0	0	0	0	0	0	0	4	2	8	2	0	0	0	1	13
18h TU	0	0	0	0	0	0	0	0	1	6	7	0	0	0	0	0	16

VISIBILITE - Fréquence

Heures	< 50 m	< 200 m	< 500 m	< 1 km	< 2 km	< 4 km	< 10 km	< 20 km	< 50 km	⩾ 50 km
00h TU	0	0	0	0	0	0	2	7	28	2
06h TU	0	1	2	2	4	8	14	20	28	2
12h TU	0	0	0	0	0	1	1	2	28	2
18h TU	0	0	0	0	0	0	2	3	21	9

Heures	Pression niveau Station	NUAGES BAS (Nébul., de 5 à 7 Oct. Inclus) Fréq. des hauteurs < 50 m	<100 m	<200 m	<300 m	< 600 m	<1000 m	<1500 m	<2000 m	<2500 m
00h TU	1011.3	0	0	0	0	12	13	13	13	13
06h TU	1011.5	0	0	1	2	12	14	15	15	15
12h TU	1011.1	0	0	0	0	4	10	10	10	10
18h TU	1009.9	0	0	0	0	0	3	3	3	3

NUAGES BAS (Nébulosité = 8 Octas) - Fréquence des hauteurs

Heures	< 50 m	< 100 m	< 200 m	< 300 m	< 600 m	<1000 m	<1500 m	<2000 m	<2500 m
00h TU	0	0	0	0	3	5	5	5	6
06h TU	0	1	1	1	1	2	2	2	2
12h TU	0	0	0	0	0	0	0	0	0
18h TU	0	0	0	0	0	0	0	0	0

YAOUNDE - Altitude 760 m. JUIN 1955.-

VENT AU SOL - Fréquence des Directions.-

Heures	N	NNE	NE	ENE	E	ESE	SE	SSE	S	SSW	SW	WSW	W	WNW	NW	NNW	Cal
00h TU	0	0	0	0	1	0	0	0	1	0	4	0	4	0	0	0	20
06h TU	0	0	0	0	0	0	0	0	0	0	3	0	3	0	0	0	24
12h TU	0	0	1	1	0	0	1	0	2	0	3	0	5	0	3	0	14
18h TU	0	0	0	0	0	0	1	0	0	1	2	0	5	0	1	1	19

VISIBILITE - Fréquence

Heures	< 50 m	< 200 m	< 500 m	< 1 km	< 2 km	< 4 km	< 10 km	< 20 km	< 50 km	≥ 50 km
00h TU	0	0	0	0	0	1	4	21	29	1
06h TU	0	2	2	4	4	5	12	26	29	1
12h TU	0	0	0	1	1	2	3	4	18	12
18h TU	0	0	0	0	0	0	0	4	24	6

Heures	Pression niveau Station	NUAGES BAS (Nébul., de 5 à 7 Oct. Inclus) Fréq. des hauteurs < 50 m	<100 m	<200 m	<300 m	< 600 m	<1000 m	<1500 m	<2000 m	<2500 m
00h TU	928.4	0	0	2	3	12	12	12	12	12
06h TU	928.5	0	1	5	8	13	13	13	13	13
12h TU	928.4	0	0	1	1	11	27	27	27	27
18h TU	926.9	0	0	0	0	10	15	15	15	15

NUAGES BAS (Nébulosité = 8 Octas) - Fréquence des hauteurs

Heures	< 50 m	<100 m	< 200 m	< 300 m	< 600 m	<1000 m	<1500 m	<2000 m	<2500 m
00h TU	0	0	0	1	8	8	8	8	8
06h TU	2	2	4	5	12	12	12	12	12
12h TU	0	0	0	0	1	1	1	1	1
18h TU	0	0	0	0	0	0	0	0	0

RENSEIGNEMENTS COMPLEMENTAIRES pour certains AERODROMES

NGAOUNDERE - Altitude 1.119 m. JUIN 1955.-

VENT AU SOL - Fréquence des Directions.-

Heures	N	NNE	NE	ENE	E	ESE	SE	SSE	S	SSW	SW	WSW	W	WNW	NW	NNW	Cal
00h TU	0	0	0	0	0	1	0	0	2	0	10	0	4	1	6	1	5
06h TU	2	0	1	0	0	0	1	0	2	1	3	0	2	2	3	0	13
12h TU	1	2	0	0	1	0	4	2	3	6	3	2	1	1	1	1	2
18h TU	2	0	1	0	2	0	2	0	7	0	4	1	1	0	4	1	5

VISIBILITE - Fréquence

Heures	< 50 m	< 200 m	< 500 m	< 1 km	< 2 km	< 4 km	< 10 km	< 20 km	< 50 km	⩾ 50 km
00h TU	0	0	0	0	0	1	1	7	26	4
06h TU	0	0	2	3	3	3	4	11	26	4
12h TU	0	0	0	0	0	0	2	4	20	10
18h TU	0	0	0	0	0	0	0	2	25	5

Heures	Pression niveau Station	NUAGES BAS (Nébul., de 5 à 7 Oct. Inclus) Fréq. des hauteurs < 50 m	< 100 m	< 200 m	< 300 m	< 600 m	< 1000 m	< 1500 m	< 2000 m	< 2500 m
00h TU	890.6	0	0	0	0	3	3	3	3	3
06h TU	891.1	0	1	2	2	3	3	3	3	3
12h TU	890.4	0	0	1	1	6	7	7	7	7
18h TU	889.3	0	0	0	0	2	2	2	2	2

NUAGES BAS (Nébulosité = 8 Octas) - Fréquence des hauteurs

Heures	< 50 m	< 100 m	< 200 m	< 300 m	< 600 m	< 1000 m	< 1500 m	< 2000 m	< 2500 m
00h TU	0	0	0	0	0	0	0	0	0
06h TU	0	0	0	0	0	0	0	0	0
12h TU	0	0	0	0	0	0	0	0	0
18h TU	0	0	0	0	0	0	0	0	0

VENT AU SOL - Fréquence des Directions.-

Heures	N	NNE	NE	ENE	E	ESE	SE	SSE	S	SSW	SW	WSW	W	WNW	NW	NNW	Cal
00h TU	0	0	5	2	0	0	0	0	0	0	1	1	7	7	3	0	4
06h TU	0	0	2	0	0	0	1	0	1	0	2	1	6	9	5	1	2
12h TU	0	0	1	0	0	0	0	0	0	2	1	1	14	9	1	0	1
18h TU	0	0	0	1	1	0	0	0	0	1	2	1	13	4	4	2	1

VISIBILITE - Fréquence

Heures	< 50 m	< 200 m	< 500 m	< 1 km	< 2 km	< 4 km	< 10 km	< 20 km	< 50 km	≥ 50 km
00h TU	0	0	0	0	0	1	1	2	8	22
06h TU	0	0	0	0	0	0	1	5	11	19
12h TU	0	0	0	0	0	0	0	1	2	28
18h TU	0	0	0	0	0	1	1	1	5	25

Heures	Pression niveau Station	NUAGES BAS (Nébul., de 5 à 7 Oct. Inclus) Fréq. des hauteurs < 50 m	< 100 m	< 200 m	< 300 m	< 600 m	< 1000 m	< 1500 m	< 2000 m	< 2500 m
00h TU	982.9	0	0	0	0	0	0	0	0	0
06h TU	983.7	0	0	1	2	3	3	3	3	3
12h TU	983.1	0	0	0	0	0	3	3	3	3
18h TU	981.2	0	0	0	0	0	0	0	0	0

NUAGES BAS (Nébulosité = 8 Octas) - Fréquence des hauteurs

Heures	< 50 m	< 100 m	< 200 m	< 300 m	< 600 m	< 1000 m	< 1500 m	< 2000 m	< 2500 m
00h TU	0	0	0	0	0	0	0	0	0
06h TU	0	0	0	0	0	1	1	1	1
12h TU	0	0	0	0	0	0	0	0	0
18h TU	0	0	0	0	0	0	0	0	0

- TEMPERATURE ET VENT EN ALTITUDE - (1)

DOUALA JUIN 1955.-

Dates	Niveau 850mb. Altit. Moyenne (m Géopot.) 1.508			Niveau 700mb. Altit. Moyenne (m Géopot.) 3.151			Niveau 500mb. Altit. Moyenne (m Géopot.) 5.865			Niveau 300mb. Altit. Moyenne (m Géopot.) 9.712			Niveau 200mb. Altit. Moyenne (m Géopot.) 12.494		
	Temp	VENT D	VENT V	Temp	VENT D	VENT V	Temp	VENT D	VENT V	Temp	VENT D	VENT V	Temp	VENT D	VENT V
1	+182	28	03	+112	06	10	-024	10	11	-270	05	11	-467	03	14
2		11	03		07	08		01	05		01	05		07	08
3	+192	18	03	+091	13	07	-067	08	05	-289	05	06	-506	05	06
4		20	03		13	07		07	08		05	10		36	17
5	+178	33	07	+099	06	05	-042	07	07	-269	10	13	-468	06	22
6		14	02		06	09	-	-	-	-	-	-	-	-	-
7	+210	09	04	+128	14	02	-	-	-	-	-	-	-	-	-
8		12	03		05	06		06	05		07	06		02	08
9	+178	18	04	+085	17	06	-055	11	08	-284	01	08	-503	34	16
10		28	03		04	09		09	12		10	11		10	11
11	+159	32	06	+098	05	04	-045	07	08	-271	09	08	-468	06	11
12		09	01		19	03		11	08		07	08		07	13
13	+190	10	05	+084	09	09	-045	13	09	-281	08	07	-470	06	11
14		12	06		09	08		06	08		07	16		04	13
15	+162	14	05	+085	13	14	-048	10	04	-270	08	05	-	-	-
16		12	03		12	06		08	07		07	13		06	15
17	+177	17	02	+075	07	12	-055	07	05	-303	04	08	-518	07	14
18		08	03		08	09		08	07		05	11		04	14
19	+183	26	03	+092	07	10	-056	05	08	-282	10	13	-481	09	14
20		16	03		11	09		06	05		09	06		31	05
21	+180	18	02	+093	12	07	-048	06	04	-298	12	04	-495	07	16
22		14	03		09	06		08	07		05	08		09	13
23	+170	05	01	+080	09	06	-067	09	06	-292	04	07	-510	05	16
24		27	01		08	05		10	08		08	10		07	11
25	+176	24	02	+084	08	05	-061	12	02	-305	07	08	-502	08	18
26		01	04		12	05		07	05		24	04		05	06
27	+167	36	02	+076	05	06	-053	33	06	-320	07	14	-523	09	07
28		20	02		07	10		03	03		06	11		05	11
29	+179	18	02	+102	14	05	-046	09	11	-267	02	09	-461	01	11
30		33	02		12	06		10	11		09	11		10	09

(1) - (Température : °C.
(Vent : Rose de 36 et m/s.-

RESEAU PLUVIOMETRIQUE - JUIN 1955

(Valeurs Mensuelles)

STATIONS	Total (mm)	Ecart à Moy.
I - COTIERE DU NORD -		
BONABERI-GARE	352.4	-133.3
DIZANGUE	240.6	- 43.6
DOUALA-DEIDO	470.1	+ 47.2
DOUALA-HOPITAL	351.2	-162.8
HAUT-PENJA	223.9	-
LOUM-CHANTIERS	323.6	- 3.5
MANOKA	495.0	-
MBANGA	246.6	+ 24.1
NYOMBE	420.4	+111.4
SAKBAYEME	231.5	- 0.1
II - MONTAGNEUSE DE L'OUEST		
BABADJOU	287.4	+ 71.7
BANGANGTE	125.0	- 20.4
+ BANSOA	327.4	+124.7
MBOUROUKOU	155.1	-
NKONDJOCK	229.9	-
+ BAZOU	108.4	- 64.7
III - FORESTIERE DU SUD -		
AKONO	289.3	-
AKONOLINGA	160.1	+ 13.8
BENGBIS	169.5	+ 20.8
DJOUM	290.0	+137.2
DOUME	281.0	+118.9
MAKA	151.6	+ 18.1
MBALMAYO (ETF)	206.9	-
MESSAMENA	208.6	-
MFOU	126.4	-
NGOULEMAKONG	88.9	- 74.8
NKOEMVONE	176.0	-
NKOLAFAMBA	145.4	- 5.2
NKOLBISSON	120.6	-
NYABESSAN	85.1	-
OTELE	211.2	-
IV - DE LA SAVANE DU CENTRE		
BENGUE-TIKO	312.5	-
BOMBI	284.8	+103.8
LINTE	188.7	-
MANKIM	203.3	-
NACHTIGAL	183.2	+ 44.1
NGUELEBOCK	149.5	-
NITOUKOU	155.4	-
NDIKINIMEKI	127.1	- 37.9
NTU I	105.4	-
KENTZOU	140.4	+ 15.6
V - PLATEAU DE L'ADAMAOUA -		
FOUMBAN	176.1	- 3.2
FOUMBOT	289.8	+116.5
KOUNDEN	335.4	-
MAYO-DARLE	229.2	- 19.0
NGAOUNDERE-AG.	324.7	-
VI - DU NORD -		
BOURRAH	175.5	-
CHOLLIRE	253.6	-
Ft-FOUREAU	62.0	+ 8.5
GUETALE	113.5	-
KOLOFATA	69.5	-
LAM	221.1	-
LARA	159.2	-
MADA	85.1	-
MAROUA-AGRICL.	112.6	+ 8.4
MORA	109.2	+ 29.8
TOUBORO	110.5	-
YAGOUA	180.0	+ 70.4

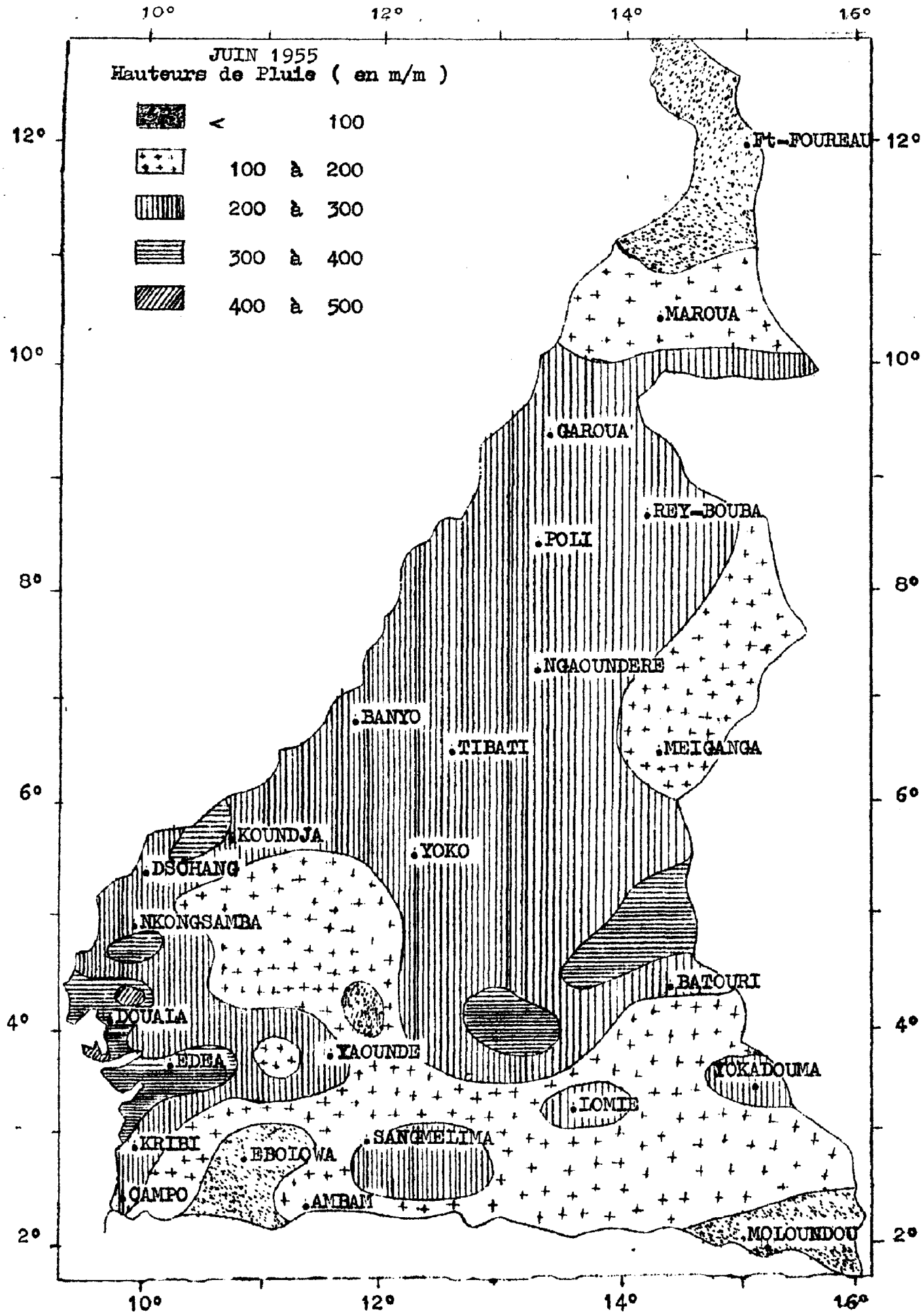
JUIN 1955
Hauteurs de Pluie (en m/m)
< 100
100 à 200
200 à 300
300 à 400
400 à 500
10°
12°
14°
16°
2°
4°
6°
8°
Ft-FOUREAU
MAROUA
GAROUA
REY-BOUBA
POLI
NGAOUNDERE
MEIGANGA
BANYO
TIBATI
YOKO
KOUNDJA
DSCHANG
NKONGSAMBA
BATOURI
DOUALA
EDEA
YAOUNDE
YOKADOUMA
LOMIE
KRIBI
EBOLOWA
SANGMELIMA
CAMPO
AMBAM
MOLOUNDOU

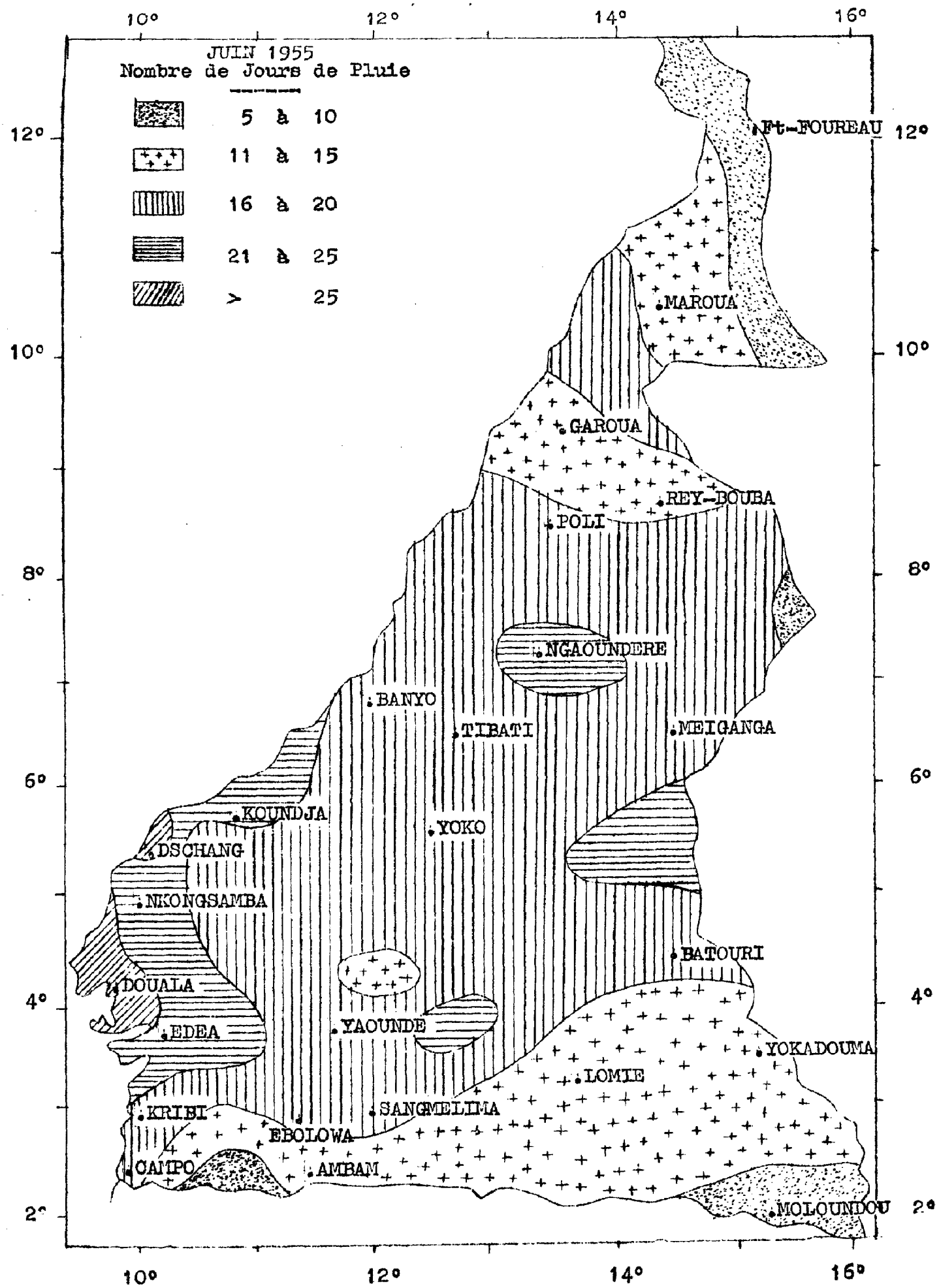
JUIN 1955
Nombre de Jours de Pluie
5 à 10
11 à 15
16 à 20
21 à 25
> 25
10°
12°
14°
16°
2°
4°
6°
8°
Ft-FOUREAU
MAROUA
GAROUA
REY-BOUBA
POLI
NGAOUNDERE
BANYO
TIBATI
MEIGANGA
KOUNDJA
YOKO
DSCHANG
NKONGSAMBA
BATOURI
DOUALA
EDEA
YAOUNDE
YOKADOUMA
LOMIE
KRIBI
SANGMELIMA
EBOLOWA
CAMPO
AMBAM
MOLOUNDOU

Cameroons (French). SERVICE MÉTÉOROLOGIQUE (DU CAMEROUN)

RÉSUMÉ MENSUEL DU TEMPS

JUILLET 1955

LIBRARY
MAR 0 1956
WEATHER BUREAU

Imprimerie Commerciale - Douala

RESUME MENSUEL DU TEMPS AU CAMEROUN - JUILLET 1955

G E N E R A L I T E S

EVOLUTION DE LA SITUATION GENERALE

Au cours du mois de Juillet, le système équatorial semi-permanent atteint sa position la plus septentrionale, et s'en écarte peu.

Les centres d'action commandant la situation sur le Territoire sont, en surface, d'une part l'Anticyclone Austral dont la bordure couvre de vastes étendues du continent, d'autre part, les dépressions sahariennes centrées au voisinage du FIT.

Dans ces conditions, la majeure partie du Territoire se trouve constamment soumise à un épais flux de mousson - 3.000 mètres en moyenne, 5.000 mètres dans les cas extrêmes.

D'une manière générale, l'instabilité reste modérée dans le Nord : on n'observe plus de ligne de grains, mais seulement des grains isolés, rarement violents, sauf quelquefois, sur le relief de l'ADAMAOUA. Au Sud du cinquième parallèle, instabilité sporadique, n'occasionnant le plus souvent que du tonnerre ou des orages faibles.-

- RESUME CLIMATOLOGIQUE -

La majeure partie du Territoire a connu, au cours de ce mois des caractères climatiques voisins de la normale, tant pour les précipitations que pour les températures.

Toutefois la frange littorale du Nord s'est montrée largement déficitaire (- 155 m/m à DOUALA, - 106 à EDEA) tandis que l'intérieur de la zone côtière a reçu des précipitations bien supérieures à la moyenne.

Par ailleurs la petite saison sèche ne s'est bien marquée que dans l'extrême Sud, et son influence ne s'est pas étendue au Nord de la Sanaga. L'Est, où ont souvent convergé mousson et air continental, a été copieusement arrosé : maximum maximorum de la période d'observation (12 ans) à BATOURI.

Deux postes des plateaux de l'ADAMAOUA ont également accusé le maximum maximorum : BANYO (24 ans) et TIBATI (16 ans).

Parallèlement, on a noté, dans ces régions une fréquence des orages anormalement élevée ./.-

.../...

- INFLUENCE DU TEMPS SUR L'ACTIVITE GENERALE -

L'activité agricole a été intense dans les diverses régions du Territoire : premières récoltes de légumes dans le Nord, fin des récoltes de maïs et d'arachides dans le Sud, où l'on a procèdé aussi au défrichage des champs à ensemencer avant la grande saison des pluies.

Dans les régions de YAOUNDE et SANGHELIMA, des semis n'ont pas levé faute de pluies suffisantes.

Par contre, autant que les pluies, l'humidité forte et persistante a provoqué la moisissure des grains de café dans les régions montagneuses.

Le débit des cours d'eau est resté faible dans le Sud, tandis que partout ailleurs le niveau a monté dans les rivières; le trafic saisonier sur la BENOUE a débuté au cours de la deuxième quinzaine.

Le réseau routier est resté généralement en bon état ./.-

N. B.-

1°/- Signification des signes conventionnels (page 8) :

≡ Brouillard visibilité < 1 km.

= Brume humide 1 km. ≥ visibilité < 2 km.

∞ Brume sèche visibilité < 5 km.

↯ Eclair

↯ Orage

(↯) Tonnerre entendu

⌒ Rosée

≠ Vent ≥ 16 m/s.

≠ Vent ≥ 21 m/s.

2°/- Vent en altitude (pages 9 à 13)
L'heure indiquée est celle du début du sondage -

3°/- Valeurs pluviométriques (pages 6 et 19) -

L'Ecart à la moyenne n'est indiqué que pour les Stations dont le nombre d'années d'observations est supérieur ou égal à Dix.-

---

4°/- Renseignements complémentaires pour certains Aérodromes (pages 14 à 17) -

Les fréquences sont exprimées en nombre de jours ./.-

—oOo—

HAUTEURS DES PRECIPITATIONS JUILLET 1955.-

Dates	DOUALA	NKONG-SAMBA	DSCHANG	KOUNDJA	LOLODORF	KRIBI	AMBAM	MOLOU-NDOU	LOMIE	SANGMELIMA	EDEA	ESEKA	YAOUNDE	BATOURI	NANGA-EBOKO	YOKO	NGAOUNDERE	ABONG-MBANG	GAROUA	MAROUA
1	92.8	51.4	3.8		10.4		1.9	14.9	0.7	11.5	0.8	6.0	25.7	65.1		60.0		4.8		
2	1.3	2.1	4.7	5.8	0.4	4.4		4.9			18.6	4.1	0.2	29.5	17.0	14.2	12.9	1.4		
3	3.0	27.4	3.3	1.2	0.4	0.8						1.2	0.7	27.4		0.8	3.4		0.1	0.4
4	2.9	5.1		9.5	10.0	2.0	1.8	26.0	10.1	6.2	7.9	10.8	0.5	35.4	88.2	33.5	0.9	22.1	0.3	
5	10.4	5.8	0.7	14.9							1.5	0.4					3.0			1.7
6	20.0	4.5	0.3	9.1		10.0		4.0			1.2	1.1		1.5		1.1	5.5	2.1	12.7	
7	10.3				0.2	0.9		9.2	7.7		6.6	1.2		3.5						
8	3.5	2.2	1.4	4.3	7.7		0.3	4.0		8.5	0.5	3.4	13.0	7.5		10.6	24.4		1.1	16.2
9	85.6	7.3	8.8	4.6	15.0	1.6					21.0	29.0				12.8			1.2	
10	9.4	8.9	1.8	18.2			2.5		0.3		1.4		0.1		22.7	6.2	26.2			
11		3.5	4.4		1.2						0.9	0.5					0.5			10.3
12	6.5		10.6		0.1	7.2	1.4		0.6		0.3								7.4	8.5
13	0.8	8.4	19.2			3.9	0.7		0.6		3.0	1.0		17.5		3.5	1.9			
14	8.5	34.1	7.7	0.2	5.5		0.4			21.2	8.4	67.6	0.3	0.5	1.6	2.8	22.0	24.7	9.0	38.4
15	30.3	18.0	43.5	45.4	0.6						4.2	1.0				3.2	9.1	2.7	0.1	
16	53.5	7.2	0.2	17.1	1.3	0.9					1.2	0.5								2.2
17	3.4	54.3	4.3	21.7	7.8	12.1					26.3	1.4				26.6				
18	34.8	28.1	3.2	4.8	16.7	0.6	28.0		0.2		3.3	0.9							11.8	20.0
19	7.7	6.4	19.6	2.8							0.5	0.6	0.1		14.3	12.4	8.7		29.7	0.7
20	6.3	4.7	8.5	21.5							1.4								13.7	4.6
21	33.8	36.9	21.2	6.5						6.7	0.2					17.8	28.8		8.4	2.0
22	35.5	48.7	2.1	14.6							8.2	0.8		15.0			11.1		4.3	8.8
23	0.2	9.4															1.9			
24	8.5	2.1	1.3														1.3			1.3
25	13.0	6.7	0.5	33.4	0.6	1.9					0.4	1.1		64.0		0.7	4.8		0.1	
26	5.5	7.7	42.7	46.5		0.1			1.9		0.2		9.2	31.6		12.8	2.4		17.0	14.5
27	2.4	32.2	4.6	6.1		0.4			0.6		3.5	6.0				1.4	25.0			21.8
28	33.6	61.3	0.7	15.8	0.3	1.3					6.6	2.8	1.5			0.3	5.5		3.7	5.0
29	10.1	51.2	11.0	32.7	0.3										0.6		26.8			3.0
30	9.8	14.8	11.5	7.2	6.11		1.3		2.8	7.1	2.0	3.2		26.2	18.1	38.3	2.2		50.2	
31		1.8	2.8	14.1	0.5	2.6		30.5	2.4	6.3		0.7	1.5				0.6	10.8		

TEMPERATURES MINIMA

JUILLET 1955.-

Dates	DOUALA	NKONG-SAMBA	DSCHANG	KOUNDJA	LOLODORF	KRIBI	AMBAM	MOLOU-NDOU	LOMIE	SANGME-LIMA	EDEA	ESEKA	YAOUNDE	BATOURI	NANGA-EBOKO	YOKO	NGAOU-NDERE	ABONG-MBANG	GAROUA	MAROUA
1	23.2	17.7	15.3	14.7	20.7	22.0	19.5	21.3	19.4	19.0	23.2	21.0	19.5	18.6	19.0	16.6	19.0	19.0	24.8	20.9
2	21.8	18.2	16.0	15.8	20.0	21.9	19.5	20.0	19.6	19.2	21.6	20.5	19.5	19.2	19.0	16.0	16.5	18.5	23.2	23.0
3	22.4	17.8	15.7	16.4	20.7	21.5	19.1	21.7	20.0	18.6	22.1	20.4	19.0	19.2	19.4	17.6	18.0	19.0	23.2	23.7
4	22.2	17.8	16.0	16.3	20.2	22.7	19.2	20.8	19.7	17.6	22.1	20.6	19.0	19.0	19.8	17.9	17.7	19.0	24.0	22.8
5	22.6	17.5	15.1	16.4	20.3	22.0	19.2	20.5	18.6	18.5	22.7	20.4	18.8	18.6	17.8	15.6	16.7	17.2	23.8	21.2
6	23.0	18.3	14.6	15.0	19.7	21.6	18.4	22.0	18.2	18.8	22.0	20.0	19.0	17.8	19.4	17.6	16.8	17.9	23.5	20.6
7	22.2	18.1	15.0	15.1	20.1	21.5	19.4	21.0	18.8	18.5	22.4	20.2	19.0	18.5	18.4	16.3	16.5	17.8	20.4	23.6
8	22.2	18.1	16.5	14.3	20.5	22.2	19.6	20.2	15.9	19.5	23.0	20.4	18.9	17.6	19.6	17.8	16.3	17.2	22.8	23.3
9	23.2	18.8	15.8	15.8	20.5	22.5	19.4	20.0	19.0	19.5	22.8	20.4	19.4	15.8	20.0	17.0	16.0	19.2	21.8	20.4
10	22.9	17.3	15.4	15.5	19.9	21.5	19.3	21.5	20.5	18.8	21.8	19.8	19.0	19.0	19.2	17.6	17.9	18.8	22.8	22.0
11	23.0	17.8	16.0	15.6	19.5	22.1	18.7	21.0	19.0	18.5	22.0	19.8	19.0	19.6	19.0	16.6	16.5	20.0	22.2	22.0
12	21.8	18.2	14.0	15.4	19.8	22.3	19.7	20.2	16.8	19.3	21.9	19.8	18.0	17.0	17.8	17.4	17.0	16.7	20.6	19.1
13	23.0	18.1	14.7	14.7	20.7	22.0	20.0	20.6	17.2	18.2	23.1	20.8	18.7	18.0	18.8	17.2	16.0	18.2	21.5	20.8
14	23.0	18.6	14.4	15.4	20.6	21.9	19.6	20.6	19.2	19.3	22.3	20.2	19.4	18.1	19.6	16.4	17.0	17.5	24.0	22.8
15	22.0	17.7	15.0	15.9	19.4	21.8	18.4	20.8	18.8	17.8	21.9	19.0	18.2	18.8	19.5	16.8	16.0	18.5	21.9	19.8
16	21.8	16.8	14.5	15.6	20.0	22.1	18.8	20.0	17.0	18.0	21.0	20.0	18.2	19.0	19.0	16.8	17.0	18.2	20.0	21.7
17	21.9	18.0	15.1	15.3	20.1	22.0	19.4	20.1	-	18.0	22.1	20.0	18.9	18.4	20.0	17.6	16.0	18.1	22.1	20.9
18	21.9	18.0	15.4	15.3	19.7	22.4	18.6	19.9	18.6	18.3	22.0	20.0	18.7	19.0	20.3	17.3	17.0	18.4	23.2	23.2
19	22.2	17.3	15.3	15.0	19.8	21.8	18.9	19.5	19.0	18.2	22.0	19.5	18.7	18.6	19.8	17.5	17.5	18.8	21.4	19.0
20	22.2	17.1	14.0	15.5	18.5	22.0	18.9	18.0	19.1	18.4	22.0	20.0	18.2	18.4	19.2	16.9	16.6	18.4	21.3	21.0
21	22.6	18.2	15.6	14.0	19.5	21.5	18.8	20.0	15.6	16.6	21.7	19.8	17.5	15.8	19.0	16.6	16.2	16.0	21.6	20.7
22	22.2	18.1	13.8	13.7	19.9	22.2	19.2	20.2	17.9	19.2	21.8	20.0	19.0	19.0	19.8	16.4	16.9	18.0	21.3	19.7
23	22.2	17.3	14.9	14.4	19.4	21.3	18.4	20.5	18.0	16.8	21.8	19.6	18.0	18.6	19.0	17.4	16.0	18.8	21.5	20.6
24	22.0	17.9	15.1	13.7	19.7	21.2	17.7	19.0	15.8	18.5	21.5	20.0	18.0	16.3	18.6	16.5	16.8	16.2	22.8	20.8
25	22.8	18.1	15.5	14.8	18.7	21.6	18.8	19.0	17.0	17.2	22.7	19.6	18.3	18.8	19.8	18.1	16.0	18.4	22.0	21.7
26	22.7	18.3	16.0	15.9	19.7	21.6	18.7	19.5	18.2	18.0	22.4	20.0	18.8	18.8	19.9	18.0	16.5	17.8	20.8	20.1
27	22.9	17.9	15.2	16.0	19.8	21.5	18.8	18.5	18.2	19.0	21.8	19.6	18.7	16.6	19.6	16.8	15.5	17.6	21.2	20.3
28	22.0	17.0	14.6	15.0	19.9	22.0	17.8	20.4	18.5	18.0	21.8	19.8	18.7	19.4	19.5	16.8	16.4	18.9	22.2	20.3
29	22.0	17.5	15.8	15.0	19.8	21.0	18.8	21.1	17.8	18.2	21.8	19.4	18.7	17.2	19.7	17.8	17.3	18.0	22.0	20.0
30	22.5	17.7	16.0	16.2	19.4	22.3	19.3	19.5	18.5	18.4	21.8	19.4	18.6	19.4	19.5	16.0	16.6	18.8	19.0	22.1
31	21.4	17.3	14.6	15.1	19.6	21.7	18.6	19.4	19.4	18.4	21.9	19.4	18.0	18.2	18.8	16.3	16.2	18.6	21.5	20.9

TEMPERATURES MAXIMA

JUILLET 1955.-

Dates	DOUALA	NKONG-SAMBA	DSCHANG	KOUNDJA	LOLODORF	KRIBI	AMBAM	MOLOU-NDOU	LOMIE	SANGME-LIMA	EDEA	ESEKA	YAOUNDE	BATOURI	NANGA-EBOKO	YOKO	NGAOU-NDERE	ABONG-MBANG	GAROUA	MAROUA
1	29.5	26.2	22.0	25.4	25.5	26.8	23.9	26.2	24.8	27.2	29.6	26.5	26.9	22.9	27.5	25.7	25.7	24.4	30.6	33.3
2	28.8	23.4	19.8	22.5	26.2	26.0	24.8	25.0	26.2	24.0	29.0	25.3	23.7	26.0	23.0	25.8	26.0	24.7	32.0	34.2
3	25.1	23.1	21.0	23.0	24.8	25.5	24.4	28.8	25.4	24.5	25.0	24.0	22.4	26.3	25.8	24.7	23.2	25.6	30.5	28.5
4	28.6	24.5	20.9	24.4	26.[illegible]	27.0	26.3	27.0	24.0	27.8	29.7	25.0	25.5	28.2	27.0	26.1	24.0	25.0	29.3	31.0
5	27.6	22.7	22.0	24.1	26.2	26.4	23.9	29.6	25.8	25.2	28.1	25.6	24.8	23.2	25.2	23.0	25.6	23.8	32.4	33.8
6	27.5	25.1	22.8	26.[illegible]	26.6	26.0	26.2	30.8	27.2	26.8	29.1	27.4	26.8	29.5	27.8	26.8	28.6	27.0	33.0	34.5
7	27.3	23.6	25.0	25.1	28.1	26.6	27.5	28.8	20.8	26.0	28.0	26.6	25.4	26.2	27.3	27.0	28.0	23.8	33.2	35.6
8	29.9	25.4	23.8	26.0	28.7	27.0	29.2	31.8	26.3	28.0	29.1	29.8	27.7	23.4	28.8	26.0	26.5	26.5	33.0	37.2
9	25.4	24.2	22.5	25.3	26.5	27.0	28.7	28.6	27.4	26.3	28.1	27.6	26.7	27.8	27.8	26.2	25.5	26.8	28.8	27.5
10	25.3	24.9	23.2	25.4	26.5	27.0	24.6	30.0	27.1	26.7	28.0	25.6	26.9	25.2	27.8	25.4	27.5	25.5	30.2	29.5
11	27.7	23.5	23.5	25.2	26.8	26.8	23.3	26.5	25.0	26.6	27.9	28.0	26.1	25.0	24.6	25.4	26.7	24.8	32.6	33.5
12	27.6	24.1	23.8	25.4	27.2	27.0	26.7	31.2	28.8	27.5	28.1	27.0	26.2	29.8	27.4	25.7	25.1	27.0	27.0	26.5
13	28.7	24.7	23.8	25.2	26.5	26.0	27.6	31.8	28.0	26.0	28.0	27.0	26.0	29.4	29.8	26.5	28.0	25.2	32.0	31.7
14	25.5	23.8	22.0	24.6	27.0	26.4	27.2	28.3	26.4	26.0	25.3	26.0	23.8	28.0	24.6	25.0	26.8	24.9	32.8	35.0
15	24.4	19.8	21.0	22.5	25.2	26.2	25.4	26.5	22.8	24.3	25.8	24.4	22.7	24.1	25.8	21.4	25.0	24.0	26.1	26.1
16	28.0	23.2	20.5	24.0	25.8	25.0	25.0	28.8	26.8	24.0	28.0	25.6	24.2	27.9	25.2	23.3	24.7	26.0	29.0	29.8
17	27.6	24.5	21.4	25.5	25.8	25.3	25.0	29.5	-	26.0	29.1	27.6	25.1	26.8	26.6	23.8	26.0	26.1	31.2	31.2
18	27.2	21.8	22.0	24.1	26.0	26.5	25.2	27.6	27.0	26.5	27.2	25.6	25.0	23.8	24.4	22.9	25.6	25.5	30.3	31.0
19	26.7	22.3	22.0	23.8	26.8	26.5	26.2	26.6	26.8	27.0	26.5	27.8	26.0	27.4	26.2	24.3	24.2	26.7	29.0	29.3
20	26.4	23.2	22.3	24.8	26.6	26.3	26.6	30.9	27.4	25.5	27.1	25.4	24.5	26.6	26.8	24.0	24.9	25.2	27.8	26.3
21	26.6	23.2	23.6	24.7	28.2	26.8	26.8	31.0	24.8	26.6	28.1	27.5	26.5	26.8	27.0	23.7	26.0	24.6	29.2	31.0
22	25.6	22.4	20.3	23.7	24.6	27.0	26.2	29.0	26.9	25.5	25.4	25.4	24.5	28.0	27.4	23.9	22.2	26.9	26.0	25.8
23	28.4	23.0	21.0	24.6	26.8	26.4	25.6	30.2	27.0	27.0	29.6	28.4	26.5	25.6	27.6	25.0	26.8	24.6	31.1	31.0
24	28.6	24.2	21.4	25.5	26.4	26.7	25.4	30.8	25.5	26.2	29.1	27.0	26.1	28.5	26.8	25.1	25.7	26.6	30.6	29.2
25	27.0	22.7	21.0	24.8	26.4	26.0	25.6	29.2	23.8	24.5	28.0	26.0	26.5	29.5	26.8	24.8	25.0	24.4	32.5	31.3
26	27.4	25.0	21.5	24.7	27.6	26.8	25.8	27.0	24.9	25.2	29.1	28.0	26.5	25.4	25.7	21.9	24.7	25.2	28.3	28.8
27	26.5	22.1	19.2	21.1	24.4	26.5	22.1	29.5	26.2	23.0	27.1	25.6	23.5	27.8	27.5	23.5	25.8	26.4	30.2	31.0
28	27.6	23.4	22.8	25.2	23.8	24.0	24.8	26.0	23.3	24.0	28.1	24.2	26.5	24.8	28.7	24.4	25.0	24.8	31.0	29.6
29	25.4	24.2	22.0	25.4	26.0	27.1	25.0	30.7	27.8	26.0	26.9	27.0	25.0	29.4	28.5	24.8	24.8	25.6	32.8	30.6
30	26.0	20.4	20.2	22.0	25.2	27.0	23.0	27.6	24.5	25.2	25.1	25.4	23.4	22.2	24.7	22.0	22.5	23.8	25.5	27.5
31	27.6	22.3	20.1	23.8	25.3	26.4	24.0	22.5	24.3	23.0	26.5	24.6	25.4	26.1	25.2	23.8	25.5	25.0	30.3	31.2

STATIONS	TEMPERATURE DE L'AIR SOUS ABRI EN °C.									PRECIPITATIONS			
	Moy. MAX.	Moy. Min.	Tx+Tn / 2	Ecart à Moy.	MAX. Abs.	Min. Abs.	Moy. 00hTU	Moy. 06hTU	Moy. 12hTU	Moy. 18hTU	Total (mm)	Ecart à Moy.	Nbre de j.	MAX. 24 h.
DOUALA	27.2	22.4	24.8	0.0	29.9	21.4	23.2	22.7	26.1	24.4	547.0	- 155.4	29	92.8
EDEA	27.7	22.1	24.9	+ 0.3	29.7	21.0	23.2	22.8	26.6	24.3	130.1	- 106.1	26	26.3
NGAMBE	25.1	19.0	22.1	-	27.4	17.6	-	19.4	22.8	20.8	264.0	- 58.9	29	28.8
YABASSI	28.4	22.3	25.3	-	31.3	21.2	-	22.6	26.4	24.1	495.5	+ 98.1	25	104.0
BAFOUSSAM	23.1	14.9	19.0	- 0.1	25.2	13.2	-	15.3	21.6	17.6	251.5	+ 22.4	25	43.5
DSCHANG	21.9	15.2	18.5	- 0.5	25.0	13.8	16.0	15.8	20.6	17.2	244.4	+ 22.3	28	43.5
NKONGSAMBA	23.5	17.8	20.6	- 0.2	26.2	16.8	18.9	18.5	22.3	19.8	552.3	+ 142.4	29	61.3
KRIBI	26.4	21.9	24.1	- 0.3	27.1	21.0	23.8	22.3	25.5	24.6	50.7	- 61.2	16	12.1
ABONG-MBANG	25.4	18.2	21.8	- 0.5	27.0	16.0	19.1	19.2	23.5	22.2	68.6	- 9.2	7	24.7
AMBAM	25.7	19.0	22.3	- 0.2	29.2	17.7	20.0	19.5	24.0	22.5	38.3	- 0.1	9	28.0
AYOS	26.3	18.9	22.6	-	-	-	-	19.4	24.2	22.9	51.7	+ 11.0	8	25.5
EBOLOWA	26.3	19.1	22.7	- 0.1	29.2	17.6	19.9	19.8	24.6	22.6	23.9	- 24.6	9	7.3
ESEKA	26.4	20.0	23.2	0.0	29.8	19.0	21.0	20.7	24.6	22.4	145.3	+ 24.1	23	67.6
LOLODORF	26.2	19.9	23.1	0.0	28.7	18.5	-	20.3	24.7	22.2	83.1	+ 23.9	19	16.7
LOMIE	25.8	18.3	22.0	- 0.3	28.8	15.6	-	19.2	24.1	22.7	27.9	- 48.7	11	10.1
MOLOUNDOU	28.6	20.2	24.4	+ 0.1	31.8	18.0	-	21.2	27.3	24.0	93.5	+ 21.7	7	30.5
SANGMELIMA	25.8	18.4	22.1	- 0.3	28.0	16.6	-	19.0	23.8	22.8	67.5	- 7.9	7	21.2
YAOUNDE	25.4	18.7	22.0	- 0.2	27.7	17.5	19.3	19.0	23.8	21.6	52.8	- 1.1	11	25.7
YOKADOUMA	27.6	18.8	23.2	0.0	31.0	16.9	-	19.8	25.9	23.4	141.1	+ 36.1	14	40.8
BAFIA	27.4	20.1	23.7	- 0.2	29.9	18.6	20.8	20.5	26.2	23.9	175.7	+ 79.8	18	42.5
BATOURI	26.5	18.3	22.4	- 0.3	29.8	15.8	19.4	19.1	24.5	22.2	324.7	+ 208.0	13	65.1
BATSCHENGA	28.1	-	-	-	30.0	-	-	20.5	25.6	23.9	43.6	- 21.2	11	12.7
BERTOUA	26.5	-	-	-	29.4	-	-	19.2	24.7	22.3	86.5	- 5.7	14	20.1
BETARE-OYA	25.7	18.1	21.9	- 0.4	27.9	16.9	-	18.9	24.0	21.6	214.6	- 63.3	20	36.5
NANGA-EBOKO	26.6	19.3	23.0	0.0	29.8	17.8	20.3	20.0	24.7	23.2	162.5	+ 61.6	7	88.2
YOKO	24.6	17.0	20.8	- 0.3	27.0	15.6	18.0	17.5	22.7	19.8	259.0	+ 105.7	19	60.0
BANYO	25.5	17.1	21.3	-	28.0	-	-	17.6	24.3	19.7	442.2	+ 169.2	23	39.4
KOUNDJA	24.5	15.3	19.9	-	26.8	13.7	17.0	16.6	22.9	18.9	358.0	-	24	46.5
MEIGANGA	-	-	-	-	-	-	-	-	-	-	289.5	+ 22.9	17	47.3
NGAOUNDERE	25.5	16.7	21.1	- 0.2	28.6	15.5	17.8	17.4	24.0	19.7	228.9	- 55.5	23	28.8
TIBATI	27.4	16.7	22.0	- 0.5	29.8	15.0	-	18.3	25.0	21.5	468.2	+ 170.5	23	78.7
GAROUA	30.3	22.1	26.2	- 0.3	33.2	19.0	24.1	23.5	28.8	26.7	170.8	- 7.0	17	50.2
GUIDER	30.4	21.7	26.1	-	35.5	19.8	-	22.9	28.0	26.4	149.0	- 31.1	15	59.5
KAELE	30.3	21.1	25.7	-	36.0	19.0	23.1	22.5	27.8	26.2	270.9	+ 72.2	16	115.0
MAROUA	30.7	21.3	26.0	-	37.2	19.0	22.8	22.5	28.5	26.4	159.4	-	17	38.4
MOKOLO	28.4	20.3	24.3	-	32.6	-	-	21.5	26.7	-	220.7	+ 1.1	18	40.6
POLI	29.6	20.6	25.1	-	33.2	19.0	-	21.5	27.5	24.4	256.0	+ 17.7	21	36.5

STATIONS	HUMIDITE RELATIVE EN %								TENSION DE VAPEUR				EVAPORATION (en mm)	NEB.TOT.MOY.(OCT.)			
	Moy. MAX.	Moy. Min.	MAX. Abs.	Min. Abs.	Moy. 00hTU	Moy. 06hTU	Moy. 12hTU	Moy. 18hTU	Moy. 00hTU	Moy. 06hTU	Moy. 12hTU	Moy. 18hTU		00h. TU	06h. TU	12h. TU	18h. TU
DOUALA	98	76	99	62	97	97	81	89	27.5	26.8	27.4	27.2	35.1	8	8	7	7
EDEA	96	74	98	64	96	95	80	89	27.3	26.3	27.8	27.1	-	-	8	7	7
NGAMBE	-	-	-	-	-	100	89	97	-	22.5	24.8	23.9	16.0	-	8	8	8
YABASSI	-	-	-	-	-	98	82	91	-	26.9	28.6	27.3	27.5	-	8	7	7
BAFOUSSAM	97	71	100	59	94	96	73	92	15.9	16.7	18.8	18.5	-	-	7	7	7
DSCHANG	99	77	100	57	97	97	81	95	17.7	18.3	19.7	18.6	-	-	8	7	8
NKONGSAMBA	99	81	100	70	97	98	87	96	21.1	20.9	23.4	22.2	-	-	8	7	8
KRIBI	94	78	98	70	92	93	80	84	27.1	25.0	26.1	26.0	65.3	-	7	7	7
ABONG-MBANG	99	69	100	62	98	97	78	89	21.7	21.5	22.5	23.9	38.5	-	8	8	5
AMBAM	97	69	100	56	96	96	76	88	22.5	21.7	22.6	23.9	42.2	-	8	8	6
AYOS	-	-	-	-	-	96	75	83	-	21.6	22.7	23.2	52.1	-	8	8	6
EBOLOWA	97	71	100	60	96	96	76	86	22.3	22.2	23.5	23.6	38.7	-	8	7	6
ESEKA	96	80	98	70	94	96	85	93	23.4	23.4	26.3	25.2	22.7	-	8	8	8
LOLODORF	-	-	-	-	-	96	77	90	-	22.8	23.9	24.1	50.3	-	7	7	7
LOMIE	-	-	-	-	-	98	81	91	-	21.8	24.3	25.1	-	-	8	7	5
MOLOUNDOU	-	-	-	-	-	92	67	84	-	23.1	24.3	25.0	-	-	8	7	4
SANGMELIMA	-	-	-	-	-	97	77	83	-	21.3	22.7	23.0	43.4	-	8	8	6
YAOUNDE	99	68	100	59	97	97	75	87	21.7	21.3	22.1	22.4	54.2	7	8	7	6
YOKADOUMA	-	-	-	-	-	96	73	88	-	22.2	24.4	25.3	47.5	-	7	7	6
BAFIA	98	69	100	55	97	97	74	85	23.9	23.4	25.2	25.2	46.5	-	8	7	7
BATOURI	99	70	100	54	97	99	77	89	21.8	21.4	22.7	22.8	36.8	6	8	7	6
BATSCHENGA	-	-	-	-	-	94	73	82	-	22.7	23.9	24.4	-	-	8	8	6
BERTOUA	-	-	-	-	-	97	77	89	-	21.5	23.9	24.0	-	-	8	8	6
BETARE-OYA	-	-	-	-	-	98	76	89	-	21.4	22.6	23.0	-	-	8	7	7
NANGA-EBOKO	99	68	100	57	98	96	76	87	23.3	22.5	23.6	24.7	42.9	7	8	7	6
YOKO	100	75	100	64	98	99	81	93	20.2	19.8	22.4	21.5	34.5	-	8	7	7
BANYO	-	-	-	-	-	95	67	89	-	19.1	20.4	20.4	47.2	-	7	7	7
KOUNDJA	100	66	100	52	97	98	75	93	18.8	18.5	20.9	20.3	49.6	-	7	7	7
NGAOUNDERE	100	61	100	46	98	99	68	89	19.9	19.6	20.3	20.4	103.5	7	7	7	7
TIBATI	-	-	-	-	-	99	77	91	-	20.8	24.4	23.4	37.9	-	8	7	7
GAROUA	93	57	98	41	86	88	64	74	25.8	25.4	25.3	25.9	113.3	7	7	7	6
GUIDER	-	-	-	-	-	93	70	77	-	26.0	26.5	26.5	142.0	-	6	6	5
KAELE	94	55	100	36	89	90	65	72	25.1	24.5	24.3	24.5	167.0	-	7	6	5
MAROUA	96	52	100	31	90	90	62	72	24.9	24.5	24.1	24.8	127.1	-	7	7	6
MOKOLO	-	-	-	-	-	86	66	-	-	-	22.1	23.1	-	-	7	7	-
POLI	-	-	-	-	-	95	71	87	-	-	24.4	26.1	26.6	52.9	-	7	6	5

STATIONS	VENT DE SURFACE — VITESSE MOYENNE m/s. à 00hTU	à 06hTU	à 12hTU	à 18hTU	MAXIMUM DD	m/s.	Dates	PHENOMENES DIVERS (NOMBRE DE JOURS) ≡	=	∞	↙	ℝ (ℝ)	△	F	E
DOUALA	0.4	0.4	2.8	1.5	SSW	9	19	0	0	0	2	9	0	0	0
EDEA	-	0.1	2.0	0.6	W	5	15	1	1	0	1	2	0	0	0
NGAMBE	-	0.5	1.8	1.7	W	7	19	29	0	0	0	5	0	0	0
YABASSI	-	0.0	1.4	0.3	S	6	12,11	2	2	0	2	5	0	0	0
BAFOUSSAM	-	1.4	2.3	1.8	NNE	6	27	3	0	0	1	26	1	0	0
DSCHANG	-	0.3	2.6	0.5	NW/WNW	5	9,17	9	3	0	1	20	0	0	0
NKONGSAMBA	-	0.0	3.0	1.1	NE	8	17	26	0	0	0	13	0	0	0
KRIBI	-	0.3	1.7	1.4	SW	4	8	0	0	0	1	1	6	0	0
ABONG-MBANG	-	0.4	1.1	0.1	W	4	8	6	0	0	4	9	3	0	0
AMBAM	-	0.1	0.5	0.2	W	3	4	1	0	0	1	6	0	0	0
AYOS	-	0.2	1.0	0.1	N	8	14	2	2	0	5	4	4	0	0
EBOLOWA	-	0.1	0.4	0.3	W	4	17	0	0	0	2	4	2	0	0
ESEKA	-	0.0	0.0	0.1	W	10	9	20	11	0	0	7	2	0	0
LOLODORF	-	0.6	2.4	2.2	SW/NW	8	14,26	2	0	0	3	3	6	0	0
LOMIE	-	0.0	0.4	0.0	S	4	31	13	5	0	1	12	0	0	0
MOLOUNDOU	-	0.0	1.1	0.1	E	15	8	17	0	0	0	18	8	0	0
SANGHELIMA	-	0.1	0.3	0.0	NW	3	12	5	3	0	2	5	0	0	0
YAOUNDE	1.6	1.2	2.1	1.8	W	13	2,14	2	0	0	3	7	5	0	0
YOKADOUMA	-	0.5	2.7	0.0	NE	16	1er	9	0	0	2	22	0	1	0
BAFIA	-	0.1	1.5	0.6	SW/S	10	1er,29	2	1	0	7	8	15	0	0
BATOURI	0.5	1.6	4.2	0.9	ESE	16	15	11	0	0	11	17	0	1	0
BATSCHENGA	-	0.0	1.1	0.3	N	5	27	0	0	0	1	2	2	0	0
BERTOUA	-	0.5	1.8	0.1	W	5	13	4	0	0	8	15	5	0	0
BETARE-OYA	-	1.4	2.9	2.4	SW	8	1er	18	0	0	6	21	0	0	0
NANGA-EBOKO	-	0.5	1.5	0.1	SW/W	5	14,24	2	0	0	2	4	0	0	0
YOKO	3.2	1.8	2.3	2.4	NW	8	4	28	1	0	7	20	10	0	0
BANYO	-	0.0	2.4	1.0	S	20	29	1	0	0	0	21	0	1	0
KOUNDJA	-	2.0	2.8	1.5	SW	14	18	7	0	0	1	24	7	0	0
NGAOUNDERE	1.9	1.6	3.5	2.1	SSE	15	6	9	0	0	5	25	0	0	0
TIBATI	-	0.4	3.0	2.5	N	15	7	5	0	0	4	14	0	0	0
GAROUA	3.6	3.3	5.9	3.5	SSE	17	6	1	0	0	11	17	10	1	0
GUIDER	-	1.0	2.5	1.0	N	7	12	0	0	0	5	18	7	0	0
KAELE	-	2.2	3.4	1.9	NE	17	12	0	0	0	9	18	0	2	0
MAROUA	1.4	1.5	2.2	1.3	NW	9	1er	0	1	0	3	18	2	0	0
MOKOLO	-	2.2	3.0	-	NE	7	12	0	0	0	9	18	14	0	0
POLI	-	0.1	1.6	0.0	N	20	18	0	0	0	3	19	3	2	0

DUREE DE L'INSOLATION EN HEURES ET 1/10

Dates	DOUALA	YAOUNDE	YOKO	BATOURI	KOUNDJA	NGAOUNDERE	GAROUA	MAROUA
1	5.9	2.8	2.5	0.5	5.1	0.0	2.7	8.5
2	2.5	0.1	1.4	0.1	0.8	0.0	10.4	7.8
3	0.0	0.0	2.2	0.6	3.9	1.5	6.5	1.2
4	4.2	2.6	2.2	0.8	0.0	0.0	0.9	1.0
5	1.7	0.9	0.2	0.0	0.7	2.5	10.2	10.6
6	2.9	6.7	7.9	8.8	6.0	8.1	11.3	9.9
7	0.0	0.9	5.4	1.0	8.6	4.2	11.1	7.5
8	7.5	4.9	6.6	2.1	9.3	4.1	10.1	8.4
9	0.0	2.9	6.2	3.6	3.7	3.3	0.8	0.6
10	0.0	2.9	5.5	0.8	4.7	3.4	2.7	1.1
11	0.3	1.7	8.3	1.5	7.1	5.3	8.7	8.3
12	2.3	2.9	1.2	6.0	7.1	1.6	1.4	2.1
13	3.2	3.6	7.5	6.4	2.7	5.9	11.1	10.1
14	0.0	2.5	6.3	6.8	5.4	4.2	9.7	7.8
15	0.0	1.2	0.3	0.6	1.0	0.0	0.5	0.4
16	0.4	1.8	1.5	5.3	2.8	2.7	3.1	3.4
17	0.0	2.2	3.0	3.9	3.5	6.8	11.5	9.7
18	1.6	3.5	3.9	0.1	4.1	5.7	4.6	3.7
19	0.0	3.0	2.5	4.2	2.7	0.0	5.3	4.2
20	0.0	0.1	2.8	4.2	2.3	2.9	1.6	1.4
21	0.0	5.9	3.0	3.9	3.1	8.0	4.0	7.4
22	0.0	3.3	4.7	4.4	4.0	0.0	0.0	2.6
23	5.6	5.2	8.4	1.9	7.7	8.6	11.0	11.1
24	3.9	5.9	8.4	7.3	8.9	3.6	5.8	5.0
25	0.3	3.8	0.7	6.3	1.8	3.7	7.5	4.3
26	1.1	5.2	0.6	0.8	1.5	2.5	1.0	1.9
27	0.0	0.4	1.0	7.0	0.3	3.6	6.0	8.1
28	1.7	3.6	4.3	0.8	3.7	3.4	8.9	8.8
29	0.0	2.7	6.3	4.7	4.8	2.1	10.3	10.2
30	0.0	0.0	0.0	0.0	0.8	0.0	1.0	2.0
31	0.0	2.4	3.8	1.6	2.0	5.3	8.0	9.0

VENT EN ALTITUDE (Par Sondage)

DD : ROSE DE 36, V : m/s.

Dates	Heures TU	SOL DD	SOL V	KOUNDJA 1500 m. DD	KOUNDJA 1500 m. V	KOUNDJA 3000 m. DD	KOUNDJA 3000 m. V	KOUNDJA 5000 m. DD	KOUNDJA 5000 m. V
1	1405	32	05	35	08	05	03	-	-
2	1400	09	02	07	04	04	08	-	-
3	1700	00	00	27	03	20	06	-	-
4	0500	27	02	31	04	-	-	-	-
5	1400	14	02	06	01	-	-	-	-
6	0500	00	00	06	03	30	03	-	-
7	1400	09	03	13	06	07	14	-	-
8	0800	32	02	31	02	07	12	07	15
9	0512	32	03	20	02	33	02	-	-
10	0500	00	00	11	01	04	05	-	-
11	0820	27	01	09	02	07	08	-	-
12	1400	13	03	14	05	13	08	-	-
13	0810	23	02	03	02	-	-	-	-
14	1410	16	04	16	05	-	-	-	-
15	0505	27	03	25	07	-	-	-	-
16	0818	07	03	27	02	23	05	-	-
17	0800	27	02	29	04	25	03	-	-
18	0510	27	03	26	07	28	06	-	-
19	0505	27	03	24	05	30	01	-	-
20	0810	27	01	32	02	25	05	-	-
21	0518	32	02	29	03	28	06	-	-
22	1630	00	00	18	02	26	07	28	05
23	0510	27	03	26	08	19	04	-	-
24	0805	09	02	06	04	07	04	-	-
25	1425	14	02	15	04	14	03	-	-
26	0810	25	03	26	05	17	04	-	-
27	0505	27	02	25	06	25	03	-	-
28	1405	09	05	36	03	-	-	-	-
29	0500	18	02	29	03	23	03	24	03
30	0810	27	05	27	08	09	02	-	-
31	1400	23	02	20	02	-	-	-	-

JUILLET 1955.-

VENT EN ALTITUDE (Par Sondage) DD : ROSE DE 36, V : m/s.

DOUALA

Dates	Heures TU	SOL DD	SOL V	500 m. DD	500 m. V	1000 m. DD	1000 m. V	1500 m. DD	1500 m. V	3000 m. DD	3000 m. V	5000 m. DD	5000 m. V
1	0200	00	00	26	07	26	04	-	-	-	-	-	-
2	-	-	-	-	-	-	-	-	-	-	-	-	-
3	2000	15	02	22	07	-	-	-	-	-	-	-	-
4	2000	00	00	22	06	-	-	-	-	-	-	-	-
5	-	-	-	-	-	-	-	-	-	-	-	-	-
6	-	-	-	-	-	-	-	-	-	-	-	-	-
7	2000	00	00	24	05	21	01	03	02	-	-	-	-
8	0200	00	00	24	04	25	06	14	03	-	-	-	-
9	-	-	-	-	-	-	-	-	-	-	-	-	-
10	2010	00	00	21	09	21	08	-	-	-	-	-	-
11	0200	18	05	20	11	20	07	-	-	-	-	-	-
12	2000	18	02	24	06	28	02	06	02	10	12	09	10
13	2000	18	03	23	08	24	05	12	03	08	09	08	09
14	2000	00	00	22	11	-	-	-	-	-	-	-	-
15	2010	00	00	26	04	36	04	26	07	-	-	-	-
16	0200	00	00	24	04	27	08	-	-	-	-	-	-
17	—	-	-	-	-	-	-	-	-	-	-	-	-
18	0830	36	02	29	03	28	03	30	04	29	04	-	-
19	-	-	-	-	-	-	-	-	-	-	-	-	-
20	0835	00	00	19	09	19	08	-	-	-	-	-	-
21	0200	00	00	22	07	24	07	-	-	-	-	-	-
22	-	-	-	-	-	-	-	-	-	-	-	-	-
23	2010	00	00	21	08	24	07	-	-	-	-	-	-
24	0810	00	00	20	04	29	02	-	-	-	-	-	-
25	-	-	-	-	-	-	-	-	-	-	-	-	-
26	-	-	-	-	-	-	-	-	-	-	-	-	-
27	-	-	-	-	-	-	-	-	-	-	-	-	-
28	2000	14	05	21	05	23	03	-	-	-	-	-	-
29	2000	00	00	21	10	22	09	-	-	-	-	-	-
30	0200	00	00	20	11	-	-	-	-	-	-	-	-
31	0215	00	00	22	06	24	06	30	02	-	-	-	-

VENT EN ALTITUDE (Par Sondage) DD : ROSE de 36, V : m/s.

BATOURI

Dates	Heures TU	SOL DD	SOL V	1000 m. DD	1000 m. V	1500 m. DD	1500 m. V	3000 m. DD	3000 m. V	5000 m. DD	5000 m. V
1	1930	00	00	25	05	22	05	33	04	–	–
2	0200	28	04	25	07	28	06	04	03	17	02
3	0800	34	03	26	08	24	06	15	07	–	–
4	1400	22	04	21	01	30	05	–	–	–	–
5	1400	31	03	33	03	33	05	15	04	18	03
6	0800	27	03	29	07	30	04	04	02	–	–
7	1400	05	02	05	04	08	10	07	03	–	–
8	2000	05	02	23	04	04	09	19	02	–	–
9	0200	00	00	30	08	28	10	35	03	–	–
10	2000	00	00	25	05	25	04	09	01	–	–
11	1350	23	05	21	05	18	03	16	05	08	02
12	1335	25	03	22	05	19	02	11	08	09	04
13	0200	00	00	27	03	14	02	09	08	–	–
14	2000	00	00	23	10	19	09	–	–	–	–
15	2000	00	00	23	06	27	09	24	03	–	–
16	1400	31	08	29	04	30	04	14	05	–	–
17	1937	23	02	25	07	29	04	35	02	–	–
18	2000	00	00	15	06	23	07	27	03	–	–
19	1405	23	05	25	06	24	07	22	03	–	–
20	1400	32	08	28	05	27	05	16	03	24	02
21	2000	00	00	23	05	06	03	31	04	–	–
22	1400	27	07	25	03	25	07	25	03	–	–
23	1400	31	06	30	05	30	01	12	02	18	03
24	0200	00	00	24	06	25	05	32	02	–	–
25	0800	00	00	30	06	30	01	08	06	09	06
26	1400	31	05	28	05	29	03	31	03	–	–
27	1940	00	00	26	06	26	05	25	02	–	–
28	2000	00	00	30	04	28	08	12	05	15	01
29	1400	31	03	08	02	10	02	15	03	–	–
30	2000	00	00	21	04	23	06	10	07	–	–
31	1335	31	04	29	03	24	01	18	02	–	–

VENT EN ALTITUDE (Par Sondage) DD : ROSE de 36, V : m/s.

GAROUA

Dates	Heures TU	SOL		500 m.		1000 m.		1500 m.		3000 m.		5000 m.	
		DD	V	DD	V	DD	V	DD	V	DD	V	DD	V
1	1400	29	07	28	06	25	09	32	07	08	11	05	06
2	0200	18	03	15	05	21	02	26	12	05	11	07	13
3	0800	12	03	12	06	15	11	18	06	08	07	06	09
4	0800	00	00	30	02	28	05	07	02	21	05	-	-
5	1900	29	06	29	11	29	09	29	03	09	12	12	15
6	1400	27	07	27	07	27	06	28	04	15	09	08	16
7	0800	00	00	28	02	28	03	14	03	06	21	08	13
8	1400	27	07	28	05	29	06	35	04	06	13	05	12
9	2000	31	03	33	03	33	02	01	05	09	12	11	17
10	0200	27	08	28	07	26	04	17	02	04	14	09	16
11	2000	18	05	20	03	24	03	18	02	10	09	09	14
12	1400	25	04	21	04	14	07	09	03	04	01	32	01
13	0200	27	02	26	03	31	02	27	04	13	02	11	08
14	1400	27	07	28	04	29	05	27	03	06	06	08	08
15	2000	27	02	27	05	25	03	27	01	07	10	08	10
16	2000	32	03	29	11	28	04	30	11	18	02	09	04
17	0200	29	03	28	10	24	09	25	14	27	06	09	05
18	0800	27	06	28	07	27	13	28	03	08	14	08	13
19	1400	32	04	34	04	31	03	03	03	36	04	14	02
20	0200	29	05	27	10	27	12	27	06	-	-	-	-
21	2000	32	02	29	06	28	08	31	07	36	08	05	07
22	0200	29	02	28	07	28	09	28	10	02	06	-	-
23	0200	00	00	24	05	25	07	24	06	19	05	12	08
24	1400	29	07	29	06	30	07	36	03	36	01	09	03
25	0800	29	06	28	13	31	07	04	14	01	15	28	02
26	2000	29	03	29	04	32	04	05	05	05	19	-	-
27	0200	27	02	28	06	23	07	06	03	05	15	-	-
28	0200	27	05	28	11	28	10	31	05	05	05	-	-
29	0730	27	03	27	04	27	07	27	02	11	07	16	07
30	1400	32	04	32	03	18	03	14	03	09	16	08	14
31	2000	27	04	29	12	29	08	27	05	16	04	11	10

JUILLET 1955.-

VENT EN ALTITUDE (Par Sondage) DD : ROSE de 36, V : m/s.

Dates	Heures TU	YAOUNDE									
		SOL		1000 m.		1500 m.		3000 m.		5000 m.	
		DD	V	DD	V	DD	VV	DD	V	DD	V
1	-	-	-	-	-	-	-	-	-	-	-
2	-	-	-	-	-	-	-	-	-	-	-
3	-	-	-	-	-	-	-	-	-	-	-
4	2000	27	03	25	06	26	07	00	00	-	-
5	1305	00	00	31	05	31	04	36	05	28	04
6	2000	00	00	27	04	27	06	03	06	-	-
7	1420	18	02	03	02	16	02	-	-	-	-
8	0820	00	00	26	03	21	02	-	-	-	-
9	1405	00	00	24	03	26	02	10	02	-	-
10	1400	27	04	27	04	27	04	28	02	-	-
11	2000	32	04	28	05	32	03	13	05	-	-
12	2000	00	00	29	05	29	01	10	08	10	14
13	0150	00	00	27	04	09	03	10	10	-	-
14	1400	27	02	28	01	29	06	02	02	-	-
15	-	-	-	-	-	-	-	-	-	-	-
16	0810	22	02	27	03	27	05	23	04	-	-
17	1408	00	00	27	05	27	04	-	-	-	-
18	1400	27	03	25	04	27	05	22	03	03	02
19	1410	22	05	25	05	25	05	20	05	-	-
20	2005	00	00	27	05	31	02	17	01	27	03
21	1402	22	03	24	04	27	03	00	00	31	09
22	1405	27	04	25	04	25	08	23	04	-	-
23	2000	00	00	27	03	18	02	08	04	-	-
24	2155	00	00	27	07	33	03	06	07	09	03
25	2005	27	02	24	07	27	02	05	02	-	-
26	-	-	-	-	-	-	-	-	-	-	-
27	-	-	-	-	-	-	-	-	-	-	-
28	-	-	-	-	-	-	-	-	-	-	-
29	2000	22	02	27	05	27	07	14	02	-	-
30	-	-	-	-	-	-	-	-	-	-	-
31	-	-	-	-	-	-	-	-	-	-	-

DOUALA - Altitude 13 m/ JUILLET 1955.-

VENTS AU SOL - Fréquence des Directions.-

Heures	N	NNE	NE	ENE	E	ESE	SE	SSE	S	SSW	SW	WSW	W	WNW	NW	NNW	Cal.
00h TU	0	1	0	0	0	0	1	0	1	0	1	0	0	0	0	0	27
06h TU	1	0	1	0	1	0	0	1	0	0	0	0	0	0	0	2	25
12h TU	0	0	0	0	0	0	1	4	2	5	13	1	0	0	0	0	5
18h TU	0	0	0	0	1	0	0	0	5	9	3	0	0	0	0	0	13

VISIBILITE - Fréquence

Heures	< 50 m	< 200 m	< 500 m	< 1 km	< 2 km	< 4 km	<10 km	< 20 km	< 50 km	≥ 50 km
00h TU	0	0	0	0	0	0	10	20	31	0
06h TU	0	0	0	3	5	13	24	29	31	0
12h TU	0	0	0	2	2	3	13	13	31	0
18h TU	0	0	0	0	0	1	5	10	29	2

Heures	Pression niveau Station	NUAGES BAS (Nébul., de 5 à 7 Oct. Inclus) Fréq. des hauteurs < 50 m	<100 m	<200 m	<300 m	< 600 m	<1000 m	<1500 m	<2000 m	<2500 m
00h TU	1012.0	0	0	1	5	16	19	19	19	19
06h TU	1012.1	0	1	8	12	20	23	23	23	23
12h TU	1012.0	0	0	4	5	13	18	18	18	18
18h TU	1010.8	0	0	2	2	13	14	14	14	14

NUAGES BAS (Nébulosité = 8 Octas) - Fréquence des Hauteurs

Heures	< 50 m	< 100 m	< 200 m	< 300 m	< 600 m	<1000 m	<1500 m	<2000 m	<2500 m
00h TU	0	0	0	0	4	4	4	4	4
06h TU	0	0	0	0	0	0	0	0	1
12h TU	0	0	0	0	0	0	0	0	0
18h TU	0	0	0	0	0	0	0	0	2

VENT AU SOL - Fréquence des Directions.-

Heures	N	NNE	NE	ENE	E	ESE	SE	SSE	S	SSW	SW	WSW	W	WNW	NW	NNW	Cal
00h TU	0	0	0	0	0	0	0	0	0	0	3	0	18	0	0	0	10
06h TU	0	0	0	0	0	0	0	0	0	0	9	1	8	0	0	0	13
12h TU	0	0	0	0	0	0	1	0	2	0	3	1	14	1	2	0	7
18h TU	0	0	0	0	0	0	0	0	0	0	7	0	12	0	3	1	8

VISIBILITE - Fréquence

Heures	< 50 m	< 200 m	< 500 m	< 1 km	< 2 km	< 4 km	< 10 km	< 20 km	< 50 km	≥ 50 km
00h TU	0	0	0	1	1	1	7	19	30	1
06h TU	0	0	0	1	1	2	7	26	31	0
12h TU	0	0	0	0	0	0	0	1	20	11
18h TU	0	0	0	0	0	0	1	3	22	9

Heures	Pression niveau Station	NUAGES BAS (Nébul., de 5 à 7 Oct. Inclus) Fréq. des hauteurs < 50 m	< 100 m	< 200 m	< 300 m	< 600 m	< 1000 m	< 1500 m	< 2000 m	< 2500 m
00h TU	928.5	0	0	2	3	12	12	12	12	12
06h TU	928.6	0	0	0	3	9	9	9	9	9
12h TU	928.5	0	0	0	1	10	22	22	22	22
18h TU	927.0	0	0	0	0	11	11	12	12	12

NUAGES BAS (Nébulosité = 8 Octas) - Fréquence des hauteurs

Heures	< 50 m	< 100 m	< 200 m	< 300 m	< 600 m	< 1000 m	< 1500 m	< 2000 m	< 2500 m
00h TU	0	0	1	3	13	13	13	13	13
06h TU	0	0	6	11	21	21	21	21	21
12h TU	0	0	0	0	8	9	9	9	9
18h TU	0	0	0	0	1	1	2	2	2

RENSEIGNEMENTS COMPLEMENTAIRES pour ceftains AERODROMES

 NGAOUNDERE Attitude 1.119 m. JUILLET 1955.-

V E N T A U S O L - Fréquence des Directions.-

Heures	N	NNE	NE	ENE	E	ESE	SE	SSE	S	SSW	SW	WSW	W	WNW	NW	NNW	Cal
00h TU	2	0	0	2	0	0	1	0	3	2	6	1	2	0	1	0	11
06h TU	0	0	0	0	1	0	0	0	3	3	7	2	4	0	0	0	11
12h TU	0	2	2	2	1	0	1	1	2	0	6	0	7	1	5	1	0
18h TU	4	0	3	0	0	1	0	0	2	1	4	0	4	0	6	0	6

V I S I B I L I T E - F r é q u e n c e

Heures	< 50 m	< 200 m	< 500 m	< 1 km	< 2 km	< 4 km	< 10 km	< 20 km	< 50 km	≥ 50 km
00h TU	0	2	2	2	2	2	2	14	29	2
06h TU	0	0	I	5	6	7	12	17	29	2
12h TU	0	0	0	0	0	0	1	6	20	11
18h TU	0	0	0	0	0	0	2	12	25	6

Heures	Pression niveau Station	NUAGES BAS (Néb., de 5 à 7 Oct. Inclus) Fréq. des hauteurs < 50 m	<100 m	<200 m	<300 m	<600 m	<1000 m	<1500 m	<2000 m	<2500 m
00h TU	890.5	0	0	0	0	7	7	7	7	7
06h TU	890.7	0	I	I	2	4	4	4	4	4
12h TU	890.3	0	0	I	I	4	12	12	12	12
18h TU	889.0	0	0	I	I	2	2	2	2	2

NUAGES BAS (Nébulosité = 8 Octas) - Fréquence des hauteurs

Heures	< 50 m	< 100 m	< 200 m	<300 m	< 600 m	<1000 m	<1500 m	<2000 m	<2500 m
00h TU	0	0	0	0	0	0	0	0	0
06h TU	0	I	I	2	2	2	2	2	2
12h TU	0	0	0	0	0	0	0	0	0
18h TU	0	0	0	0	0	0	0	0	0

RENSEIGNEMENTS COMPLEMENTAIRES pour certains AERODROMES

GAROUA - Altitude 249 m. JUILLET 1955.-

VENT AU SOL - Fréquence des Directions.-

Heures	N	NNE	NE	ENE	E	ESE	SE	SSE	S	SSW	SW	WSW	W	WNW	NW	NNW	Cal
00h TU	0	0	1	0	1	0	1	0	0	0	1	3	5	13	3	0	3
06h TU	0	0	0	0	0	0	0	1	0	0	2	0	9	12	1	2	4
12h TU	0	0	0	0	2	1	0	0	0	0	0	3	17	7	1	0	0
18h TU	1	0	0	0	1	0	1	0	0	0	1	1	12	7	4	0	3

VISIBILITE - Fréquence

Heures	< 50 m	< 200 m	< 500 m	< 1 km	< 2 km	< 4 km	< 10 km	< 20 km	< 50 km	≥ 50 km
00h TU	0	0	0	0	0	0	1	2	9	22
06h TU	0	1	1	1	2	2	2	2	8	22
12h TU	0	0	0	0	0	0	0	0	4	27
18h TU	0	0	0	0	0	0	0	0	4	27

Heures	Pression niveau Station	NUAGES BAS (Nébul.,de 5 à,7 Oct. Inclus)Fréqu.des hauteurs: < 50 m	<100 m	<200 m	<300 m	< 600 m	<1000 m	<1500 m	<2000 m	<2500 m
00h TU	983.2	0	0	0	0	1	4	4	4	4
06h TU	983.6	0	0	0	0	1	1	1	1	1
12h TU	983.3	0	0	0	0	6	14	14	14	14
18h TU	981.3	0	0	0	0	0	1	1	1	1

NUAGES BAS (Nébulosité = 8 Octas) - Fréquence des hauteurs

Heurs	< 50 m	< 100 m	< 200 m	< 300 m	< 600 m	<1000 m	<1500 m	<2000 m	<2500 m
00h TU	0	0	0	0	0	0	0	0	0
06h TU	0	0	0	0	0	0	0	0	0
12h TU	0	0	0	0	0	0	0	0	0
18h TU	0	0	0	0	0	0	0	0	0

- TEMPERATURE ET VENTS EN ALTITUDE - (1)

D O U A L A

JUILLET 1955.-

Dates	Niveau 850mb. Altit. Moyenne (m Géopot.) 1.508			Niveau 700mb. Altit. Moyenne (m Géopot.) 3.142			Niveau 500mb. Altit. Moyenne (m Géopot.) 5.853			Niveau 300mb. Altit. Moyenne (m Géopot.) 9.685			Niveau 200mb. Altit. Moyenne (m Géopot.) 12.455		
	Temp	VENT D	VENT V	Temp	VENT D	VENT V	Temp	VENT D	VENT V	Temp	VENT D	VENT V	Temp	VENT D	VENT V
1	+170	31	05	+085	03	05	-053	07	08	-288	12	08	-501	10	15
2		23	02		22	02		04	06		04	04		06	15
3	+174	28	04	+088	19	04	-054	-	-	-227	-	-	xxx	-	-
4		35	03		24	04		05	06		07	13		11	17
5	+155	34	05	+092	30	03	-070	06	05	-310	06	12	-515	07	19
6		31	04		17	02		15	06		08	13		09	13
7	+175	06	04	+106	06	15	-050	16	04	-288	06	08	-516	09	16
8		09	01		07	11		18	02		04	15		08	17
9	+150	26	09	+088	24	05	-060	09	08	-288	06	13	xxx	07	22
10		24	07		04	06		30	03		11	06		09	26
11	+164	05	02	+099	03	02	-047	02	05	-287	09	03	-481	10	17
12		25	01		12	07		34	02		09	15		06	24
13	+170	19	02	+082	12	06	-068	08	05	-315	09	12	-522	09	29
14		22	08		12	07		07	10		09	07		09	06
15	+146	25	07	+075	16	06	-069	35	04	-294	01	10	-534	03	18
16		27	04		23	03		04	07		03	08		07	20
17	+161	26	02	+083	27	02	-063	04	07	-304	09	13	-500	09	21
18		25	05		36	02		xx	xx		07	06		08	13
19	+166	24	06	+090	22	04	-051	17	06	-271	06	13	-494	05	22
20		12	01		23	03		26	04		06	12		10	30
21	+161	25	04	+094	30	03	-064	36	06	-314	18	15	-490	08	15
22		26	07		22	05		02	03		07	13		07	23
23	+167	17	01	+095	17	02	-056	16	04	-303	07	14	-481	08	24
24	+16	01	02		05	07		08	04		10	24		11	22
25	+164	30	03	xxx	11	02	-065	10	01	-299	06	11	-495	09	18
26		16	02		23	04		08	03		08	10		05	14
27	+163	27	03	+101	16	05	-048	34	06	-294	04	12	-496	05	17
28		30	02		23	01		31	02		07	10		07	16
29	+155	23	05	+085	05	03	xxx	04	03	-320	06	18	-501	06	24
30		28	03		04	05		06	08		03	13		06	29
31	+158	29	03	+090	14	07	-055	09	09	-302	06	17	-485	08	20

(1) -(Température : °C.
-(Vent : Rose de 36 et m/s.-

RESEAU PLUVIOMETRIQUE - JUILLET 1955
(Valeurs Mensuelles)

STATIONS	Total (mm)	Ecart à Moy.
I - COTIERE DU NORD -		
BONABERI-GARE	668.5	- 53.1
DIBOMBARI	701.0	-
DIZANGUE	305.0	- 15.3
DOUALA-DEIDO	569.3	- 125.0
DOUALA-HOPITAL	717.5	- 13.3
LOUM-CHANTIERS	537.3	+ 119.6
MANOKA	734.9	-
MBANGA	320.3	-
NYOMBE	431.4	- 18.0
SAKBAYEME	201.0	+ 0.6
YINGUI	204.8	-
II - MONTAGNEUSE DE L'OUEST		
BABADJOU	382.7	+ 55.5
BANGANGTE	158.5	+ 6.8
BANSOA	275.1	+ 73.1
MBOUROUKOU	433.7	-
NKONDJOCK	566.6	-
III - FORESTIERE DU SUD -		
AKONOLINGA	86.9	+ 23.1
BENGBIS	69.0	- 40.0
DOUME	166.0	+ 72.2
MAKAK	46.1	- 9.1
MBALMAYO(ENS.)	57.0	- 7.3
MESSAMENA	80.8	-
MINDOUROU	233.5	+ 111.9
MFOU	61.6	-
NKOEMVONE	46.2	-
OTELE	47.4	-
IV - DE LA SAVANE DU CENTRE		
LINTE	186.9	-
MANKIM	162.8	-
NACHTIGAL	37.0	- 13.9
NGUELEBOCK	175.1	-
NITOUKOU	131.4	-
NDIKINIMEKI	69.4	- 17.9
NTUI	66.6	-
SAA	76.8	+ 37.1
YANGBEN	114.9	+ 8.5
V - PLATEAU DE L'ADAMAOUA -		
FOUMBAN	248.8	- 16.5
FOUMBOT	300.7	+ 71.0
KOUNDEN	433.4	-
MAYO-DARLE	291.6	+ 7.8
TIGNERE	174.0	-
VI - D U N O R D -		
BOURRAH	163.7	-
CHOLLIRE	232.6	-
Ft.FOUREAU	95.7	- 37.6
GAROUA (P.T.T)	131.9	-
KOLOFATA	177.8	-
LAM	130.0	-
LARA	286.2	-
MADA	157.3	-
MAROUA-AGRICL.	198.4	+ 19.9
MORA	227.4	+ 38.3
REY-BOUBA	189.9	- 47.7
SAKDJE	242.8	-
TOUBORO	199.5	-
YAGOUA	127.8	- 61.9

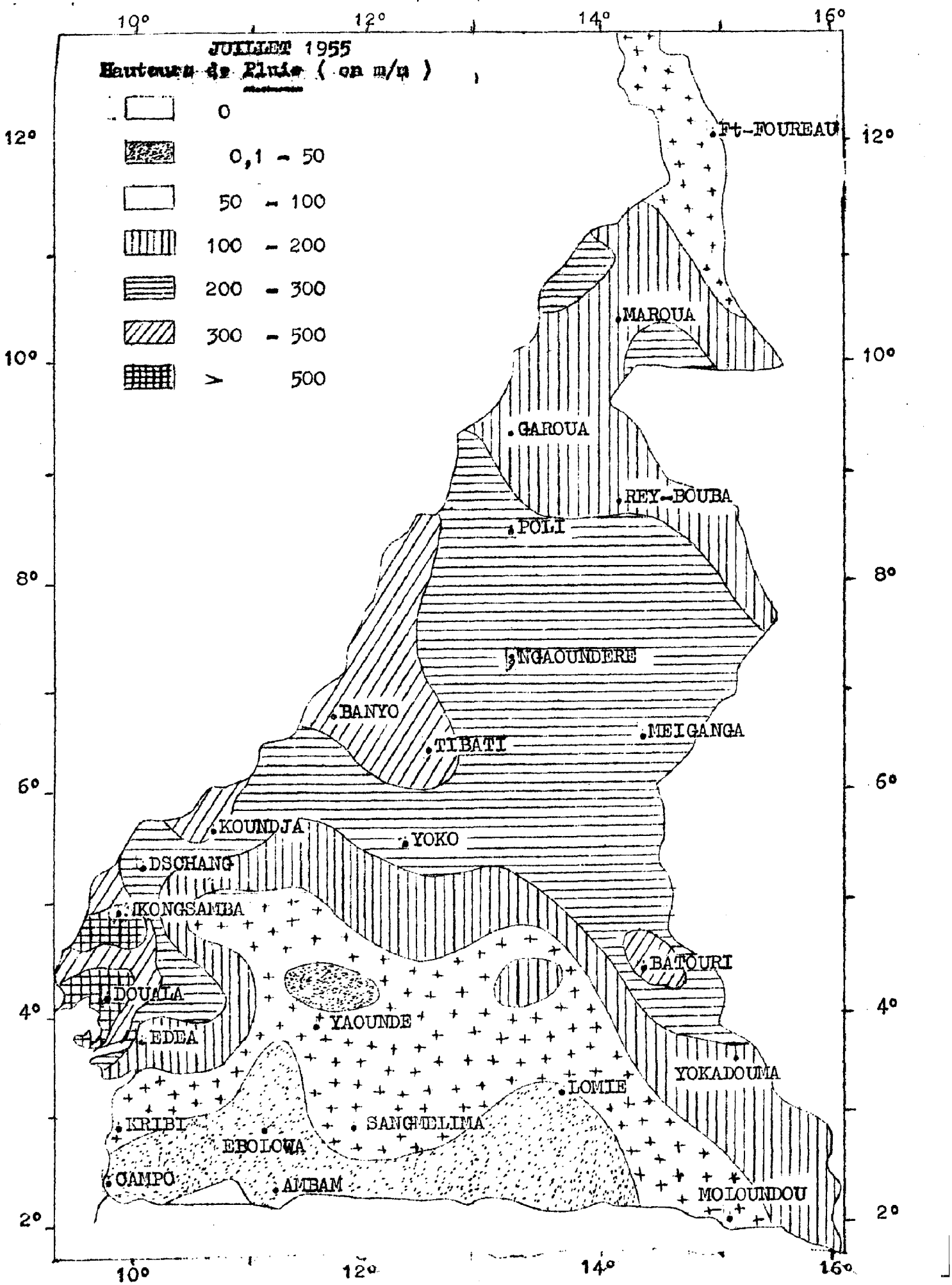
JUILLET 1955
Hauteurs de Pluie (en m/m)
0
0,1 - 50
50 - 100
100 - 200
200 - 300
300 - 500
> 500
10°
12°
14°
16°
2°
4°
6°
8°
Ft-FOUREAU
MARQUA
GAROUA
REY-BOUBA
POLI
NGAOUNDERE
BANYO
TIBATI
MEIGANGA
KOUNDJA
YOKO
DSCHANG
IKONGSAMBA
BATOURI
DOUALA
YAOUNDE
EDEA
YOKADOUMA
LOMIE
KRIBI
SANGMELIMA
EBOLOWA
CAMPO
AMBAM
MOLOUNDOU

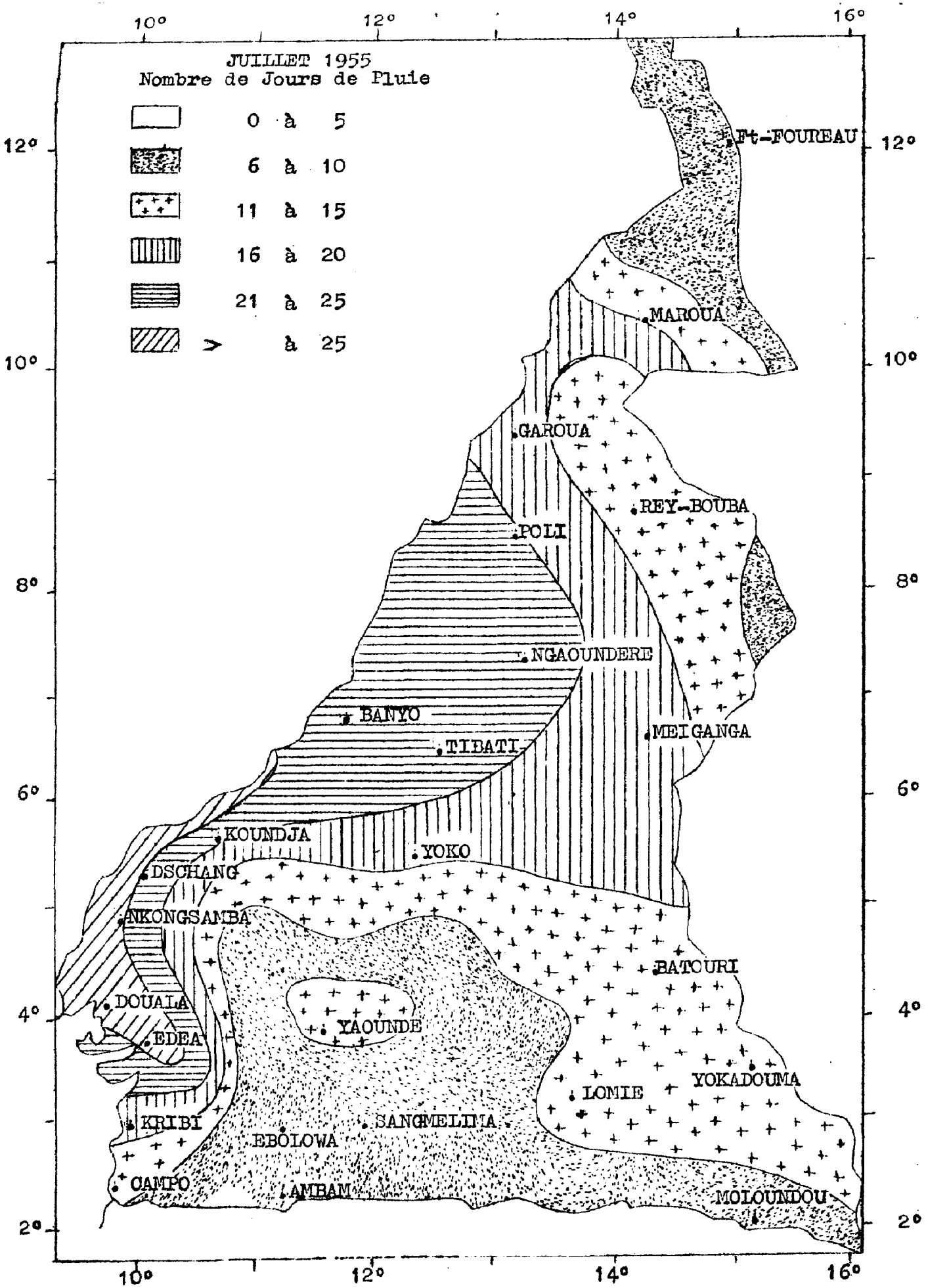
JUILLET 1955
Nombre de Jours de Pluie
0 à 5
6 à 10
11 à 15
16 à 20
21 à 25
> à 25
10°
12°
14°
16°
2°
4°
6°
8°
Ft-FOUREAU
MAROUA
GAROUA
REY-BOUBA
POLI
NGAOUNDERE
BANYO
TIBATI
MEIGANGA
KOUNDJA
YOKO
DSCHANG
NKONGSAMBA
BATOURI
DOUALA
EDEA
YAOUNDE
YOKADOUMA
LOMIE
KRIBI
SANGMELIMA
EBOLOWA
CAMPO
AMBAM
MOLOUNDOU

Cameroons (French). SERVICE MÉTÉOROLOGIQUE (DU CAMEROUN)

RÉSUMÉ MENSUEL DU TEMPS

AOUT 1955

LIBRARY
WEATHER BUREAU

RESUME MENSUEL DU TEMPS AU CAMEROUN - AOUT 1955

G E N E R A L I T E S

EVOLUTION DE LA SITUATION GENERALE

Les Centres d'action intéressant le Territoire demeurent les dépressions sahariennes liées au FIT et l'anticyclone Austral. Ce dernier, pendant les deux premières décades du mois, dirige sur les régions situées au Sud de la Sanaga, un flux d'air continental relativement sec.

Le FIT du Sud remonte alors en mer au Nord de l'Equateur, atteignant le troisième parallèle dans la journée du 15. On assiste pendant une brève période, à un affaiblissement considérable de l'activité de la mousson.

Cependant, du 10 au 13, un retrait passager de l'anticyclone Austral permettait une invasion épaisse (4.000 mètres) de mousson, atteignant le Centre et l'Est du pays.

Dès le début du mois, le FIT du Nord amorce sa régression vers le Sud, amenant sur les régions situées au Nord du cinquième parallèle une recrudescence de l'instabilité et des orages. Quelques grains violents se manifestent, mais il faut attendre le 21 pour voir une ligne de grains active et bien organisée.

C'est depuis cette époque, par suite du décalage vers le Sud de l'anticyclone Austral, que le Centre et l'Est du Territoire sont soumis au régime de mousson, qui marque la fin de la petite saison sèche.

- RESUME CLIMATOLOGIQUE -

Au Nord de la ligne KRIBI - BETARE-OYA, la hauteur des precipitations, la fréquence des pluies et des orages ont été supérieures ou au moins très voisines de la normale, exception faite pour une zone de largeur variable, passant par GAROUA, MAROUA et YAGOUA, fortement déficitaire.

Dans les autres régions, Août a présenté dans son ensemble un caractère de petite saison sèche bien marqué : fréquence des orages très faible ou nulle, précipitations (dont majeure partie recueillie au cours d'une à trois journées pluvieuses) généralement en dessous de la normale.

La remontée exceptionnelle du FIT du Sud a provoqué, pendant une brève période autour du 15, un ralentissement, voire un arrêt total des pluies sur de larges étendues : basse Sanaga, bassin du Mouri, montagnes de l'Ouest et moitié Sud de l'Adamaoua, tandis que dans le Sud, on observait des humidités relatives faibles (AMBAM, EBOLOWA et BATOURI en particulier).

.../...2

- INFLUENCE DU TEMPS SUR L'ACTIVITE GENERALE -

Dans le Sud, la cueillette du cacao a débuté; dès les premières pluies de la fin du mois, les champs nouvellement défrichés ont été ensemencés.

Dans le Nord, les cultures ont bien prospéré grâce à l'abondance des pluies, sauf à MAROUA, où les plantations de coton ont manqué d'eau.

A NKONGSAMBA, le grain du 21 a arraché les toitures de plusieurs immeubles; les pluies ont provoqué des éboulements sur quelques routes.

A cette exception près, le réseau routier est resté en bon état ./.-

N. B.-

1°/- Signification des signes conventionnels (page 8) :

Brouillard visibilité < 1 km.

Brume humide 1 km. ≥ visibilité < 2 km.

Brume sèche visibilité < 5 km.

Eclair

Orage

Tonnerre entendu

Rosée

Vent ≥ 16 m/s.

Vent ≥ 21 m/s.

2°/- Vent en altitude (pages 9 à 13)
L'heure indiquée est celle du début du sondage -

3°/- Valeurs pluviométriques (pages 6 et 19) -

L'Ecart à la moyenne n'est indiqué que pour les Stations dont le nombre d'années d'observations est supérieur ou égal à Dix.-

---

4°/- Renseignements complémentaires pour certains Aérodromes (pages 14 à 17) -

Les fréquences sont exprimées en nombre de jours ./.-

—oOo—

HAUTEURS DES PRECIPITATIONS AOUT 1955.-

Dates	DOUALA	NKONG-SAMBA	DSCHANG	KOUNDJA	LOLODORF	KRIBI	AMBAM	MOLOUNDOU	LOMIE	SANGMELIMA	EDEA	ESEKA	YAOUNDE	BATOURI	NANGA-EBOKO	YOKO	NGAOUNDERE	ABONG-MBANG	GAROUA	MAROUA
1	6.0	13.1	2.3	23.2	0.1	0.3			1.3		0.2	1.5				10.9		1.0	1.1	34.2
2	21.1	42.9	6.5	14.5	2.0	0.8		24.3			0.5		24.8		4.7		4.2		1.2	
3	49.8	9.3	0.3	32.8	0.8			22.2			13.2	0.3		1.3	5.5	8.3	1.4			1.8
4	25.7	33.4	13.6	21.6	0.4				1.1	4.4	4.0	1.8				2.5				
5	8.7	7.6	0.2	44.0					0.4		0.2	1.8				0.6	33.4		1.2	1.6
6	16.4	9.0		0.5	0.1			7.1			3.9	3.8				1.6	12.6		41.6	16.1
7	10.5	20.6	2.3	10.3	0.5							1.0				3.2	2.4		6.5	0.7
8	80.8	4.7	3.7	19.0	2.7	9.0	3.2	13.5			69.3	41.4	0.7				16.0			
9	49.0	23.3	1.9	12.5	4.5	12.4	1.8	9.0	78.2	2.1	47.0	17.6	0.7	4.0		2.4	5.2	33.8	8.3	2.8
10	80.7	8.0	11.0	11.6	5.5	5.6	0.3		9.5	15.0	73.2	25.7	0.8	1.8	6.9	2.7	13.0			
11	27.6	75.4	23.5	9.7	0.3				0.4	2.5	2.5	3.4	0.5	0.3			6.5			
12	6.8	25.9	48.5	9.7							1.2					3.9	7.6		9.6	13.6
13	3.0	1.3	0.1								0.2								1.2	
14					0.2															0.1
15	4.9																1.2		8.0	10.3
16	3.5	8.5		15.6		0.6					0.6	0.3					1.5		0.3	0.4
17	10.7					1.8	2.8				2.0	1.0				1.4				
18	65.3	6.2		5.8				3.2			13.3	0.5				1.6			1.2	1.4
19	43.5	15.6	1.4			0.8					5.7	1.5				1.5	10.1			
20	54.5	6.3	18.5		1.0	0.5	0.1			0.7	37.1	6.8		40.0		0.7	14.4		39.5	
21	19.2	37.1	10.6	9.8	1.3	2.2			32.6			13.9	2.7	36.1	44.3	10.1	7.9	3.4	1.4	1.2
22	23.8	8.3	2.0			2.4			0.2		66.6	9.3	4.4		2.3	4.5				
23	5.1	21.5	1.1	6.6	1.3	2.0					2.7	3.3	5.5	0.8	23.5	41.3	7.7		0.1	
24	5.2	3.8		27.2							0.6	1.1			14.0	5.1	1.1		9.5	0.2
25	9.7	6.5	5.6	3.6							0.6	0.7							1.2	3.5
26	7.7	9.6	0.5	31.6	0.9	4.2	0.2				3.2	5.5	2.8	1.3	1.3	27.7			6.8	31.0
27	14.1	25.5	8.0	8.8	4.9	6.8	0.1	1.2	103.9	8.9	50.8	89.6	5.3		2.6	11.2	2.7	13.6		
28	145.0	0.9	0.6	11.5	2.4	6.3			3.0			8.0	13.2				47.3		6.5	
29	19.9	4.6		9.7	1.0	9.3			0.7	6.2	17.5	23.6			0.4	22.1				5.2
30	5.7	2.7		15.6	0.4	1.0			1.1		4.9	1.8		7.5	0.5	1.6	1.1		5.2	
31	13.8	31.3	0.2	14.0	0.5	2.1					7.3	2.0				2.4	11.2		35.4	2.9

TEMPERATURES MINIMA AOUT 1955.-

Date	DOUALA	NKONG-SAMBA	DSCHANG	KOUNDJA	LOLODORF	KRIBI	AMBAM	MOLOU-NDOU	LOMIE	SANGME-LIMA	EDEA	ESEKA	YAOUNDE	BATOURI	NANGA-EBOKO	YOKO	NGAOU-NDERE	ABONG-MBANG	GAROUA	MAROUA
1	22.2	17.8	15.2	15.0	20.2	22.4	19.2	18.0	18.1	18.0	22.1	20.3	18.7	18.2	19.2	17.0	16.0	18.6	21.8	19.1
2	22.4	18.2	15.4	14.9	19.9	22.3	19.0	20.0	18.8	18.5	22.3	20.0	18.4	18.2	19.0	16.7	16.2	18.5	20.6	19.9
3	22.6	17.2	14.6	16.0	19.5	21.6	18.4	19.3	19.0	19.2	22.0	19.8	18.6	18.8	20.0	17.1	16.0	19.1	23.0	22.9
4	22.0	17.6	15.7	16.3	19.5	21.5	19.2	21.0	19.0	19.3	21.1	19.5	18.9	18.6	19.5	16.3	17.0	19.0	21.8	21.1
5	22.0	17.3	15.0	16.0	19.2	21.6	18.6	19.4	19.5	17.9	21.5	19.6	18.2	19.5	19.6	17.3	16.8	19.0	23.2	21.3
6	21.8	18.0	15.5	15.2	18.6	21.1	17.0	19.3	17.1	18.0	22.0	19.4	17.9	19.0	19.5	17.4	16.0	18.0	20.9	19.2
7	22.0	17.9	16.0	15.6	19.3	21.5	18.4	20.4	19.7	17.0	21.5	19.0	18.3	18.4	19.0	16.4	16.9	18.4	20.0	19.7
8	21.2	16.9	15.8	14.6	19.3	21.8	18.2	20.2	19.0	18.5	21.7	19.4	18.0	18.8	19.4	17.0	15.7	19.0	21.5	19.4
9	21.8	17.5	15.4	15.2	19.8	22.3	18.5	20.6	18.8	19.0	21.4	19.4	18.0	19.0	19.2	16.2	16.5	18.1	21.0	19.2
10	21.6	16.8	14.8	14.7	19.1	21.0	18.3	19.5	18.0	18.3	21.2	19.3	17.5	17.2	19.0	16.2	16.0	17.6	21.2	19.9
11	21.8	17.0	14.4	14.8	19.3	20.9	18.3	19.5	18.2	17.6	21.0	19.4	18.2	18.2	18.9	16.2	16.4	18.1	21.5	21.8
12	21.2	17.4	15.0	15.6	19.3	21.0	18.4	19.0	18.2	18.0	21.3	19.2	17.9	18.8	19.0	16.8	17.5	18.8	21.6	20.3
13	21.0	16.6	14.7	15.1	18.1	20.4	16.5	17.5	16.1	14.0	21.3	19.0	16.5	19.0	18.2	15.5	16.7	18.5	20.9	20.8
14	21.6	16.1	13.2	14.8	17.5	20.8	16.7	19.7	16.8	17.0	20.4	18.2	16.0	17.8	17.9	16.3	17.0	16.9	21.3	21.3
15	21.1	17.2	13.1	13.9	17.0	21.0	17.0	19.0	15.9	14.5	21.3	19.4	17.0	16.1	17.7	16.2	18.5	14.9	22.0	21.7
16	22.2	17.4	14.5	15.0	18.9	21.5	18.7	19.8	16.4	17.2	21.8	19.4	18.2	17.8	18.8	17.2	16.8	16.5	20.7	19.8
17	22.6	18.1	15.0	13.9	19.4	21.8	18.0	20.0	17.9	17.0	21.9	19.4	18.5	17.9	19.2	17.1	16.0	18.1	21.2	20.9
18	22.8	17.3	15.1	13.8	20.1	22.2	19.1	20.4	19.0	17.0	22.4	20.0	18.3	18.2	19.4	17.0	16.3	18.5	21.7	22.2
19	22.2	18.1	15.7	15.1	19.6	21.8	18.0	20.0	18.2	18.8	21.8	19.6	18.7	16.6	19.3	16.6	15.4	18.9	22.6	22.0
20	22.5	18.3	16.3	14.9	19.4	22.2	18.7	20.0	17.8	18.0	22.4	19.4	18.1	18.0	19.8	17.2	16.4	18.8	22.5	21.6
21	21.7	16.8	13.9	14.8	20.1	22.4	19.0	20.0	19.1	18.8	22.0	19.8	19.1	18.4	17.8	15.3	15.0	18.1	21.0	22.0
22	21.0	16.5	13.9	14.4	19.8	22.1	18.9	20.2	18.8	18.5	21.1	19.4	18.8	16.6	17.3	15.0	16.0	17.5	20.4	19.8
23	21.0	17.4	15.0	15.8	19.9	21.7	18.7	20.0	18.6	18.3	21.6	19.6	18.5	19.5	19.4	16.1	16.2	18.8	22.2	22.0
24	22.0	17.9	15.5	15.4	20.1	22.0	19.1	20.2	18.2	19.0	21.7	20.0	18.3	18.0	18.8	16.0	15.5	18.8	22.8	19.7
25	22.6	18.0	16.2	14.8	20.3	22.5	19.3	20.0	18.4	18.8	22.2	20.0	19.0	19.2	19.4	16.5	15.4	18.5	21.5	18.0
26	22.6	17.7	13.9	14.7	20.1	21.8	19.2	20.1	16.8	19.5	22.3	20.2	18.5	17.4	19.4	16.5	17.2	19.6	22.9	20.6
27	23.0	19.0	16.5	16.0	20.3	22.4	19.0	20.9	18.2	18.5	22.4	20.0	19.2	19.4	19.2	16.6	16.9	19.2	21.6	20.8
28	22.1	17.5	15.5	16.6	20.5	22.4	19.4	21.3	18.8	18.5	21.4	19.6	18.1	17.7	18.8	16.8	16.2	18.9	21.5	19.4
29	22.4	17.1	15.4	14.8	20.4	22.5	19.4	19.0	17.5	18.0	22.3	19.8	18.7	19.0	19.4	16.6	16.0	18.3	21.4	21.2
30	22.8	18.3	15.6	15.7	20.4	22.6	19.6	21.5	19.6	19.0	22.7	20.3	19.1	19.2	20.0	16.2	16.5	18.8	21.8	19.9
31	22.9	18.9	16.5	15.0	20.1	22.6	19.6	20.8	20.8	19.5	22.4	20.3	18.4	18.9	18.6	15.8	16.8	18.5	20.0	21.3

TEMPERATURES MAXIMA — AOUT 1955.-

Date	DOUALA	NKONG-SAMBA	DSCHANG	KOUNDJA	LOLODORF	KRIBI	AMBAM	MOLOU-NDOU	LONIE	SANGME-LIMA	EDEA	ESEKA	YAOUNDE	BATOURI	NANGA-EBOKO	YOKO	NGAOU-NDERE	ABONG-MBANG	GAROUA	MAROUA
1	29.0	24.5	21.4	25.0	27.4	27.0	26.6	28.0	25.1	27.2	29.0	26.4	25.0	25.6	26.8	24.6	24.2	24.8	25.7	24.8
2	27.5	25.0	22.1	24.7	27.1	26.5	25.4	31.5	26.6	27.3	28.0	27.2	26.5	27.6	27.6	25.4	26.2	26.0	30.5	30.6
3	26.6	24.4	22.5	27.1	24.6	26.0	24.7	30.2	26.0	26.0	27.1	27.4	26.8	27.5	27.6	26.4	24.8	26.4	29.8	32.0
4	25.0	22.6	21.0	24.9	25.8	27.0	27.2	25.6	26.9	27.0	25.0	25.5	26.0	26.8	26.7	25.5	26.5	26.0	31.3	32.0
5	27.0	22.6	21.0	25.0	25.2	26.8	26.1	27.8	25.4	23.2	27.2	26.2	24.1	26.0	25.4	24.8	26.4	24.8	26.3	31.0
6	27.0	21.2	20.8	22.7	24.8	26.0	25.2	29.9	24.8	22.5	26.9	25.2	23.8	26.5	25.1	22.4	24.0	26.0	30.8	29.5
7	26.5	20.4	22.0	23.2	24.8	27.0	25.2	26.0	24.4	25.0	26.1	25.4	25.3	28.1	27.2	24.3	25.0	26.1	28.5	25.5
8	24.4	21.1	20.9	24.4	25.2	25.8	25.5	30.0	25.6	26.2	24.6	24.6	25.3	24.6	27.0	24.5	26.5	26.8	30.7	31.3
9	26.5	22.2	20.9	24.3	23.7	24.0	24.5	23.0	20.3	24.2	23.9	27.4	22.7	23.3	25.2	23.2	23.2	24.5	29.5	27.2
10	25.2	21.0	21.0	23.3	22.8	23.6	24.2	27.3	25.6	25.5	24.0	23.2	24.0	25.8	28.0	23.8	24.8	25.4	28.2	30.2
11	25.2	22.2	21.5	23.5	25.4	26.2	24.6	27.6	26.0	24.5	27.1	25.4	25.1	26.6	27.0	22.8	23.8	25.4	30.0	31.7
12	26.5	18.8	17.0	22.7	24.4	26.3	24.6	28.0	25.6	25.3	26.2	24.6	22.0	27.0	24.8	22.6	24.7	25.4	30.7	31.2
13	27.0	19.7	20.8	24.0	27.3	26.5	27.1	28.5	26.3	27.2	28.6	28.0	26.1	27.2	26.4	23.2	25.3	26.4	29.0	28.4
14	27.0	21.7	20.6	24.0	27.2	26.5	27.5	30.1	-	25.4	29.3	28.6	26.0	28.5	27.0	23.1	26.5	21.8	30.7	31.8
15	28.3	22.8	21.3	24.9	27.4	27.0	26.2	30.7	27.2	24.5	29.5	28.0	25.2	26.0	25.5	23.0	25.3	24.4	30.5	29.0
16	27.5	23.4	21.8	25.1	25.8	27.5	26.2	27.4	23.6	25.8	28.2	26.7	24.1	25.0	26.2	24.5	25.5	23.4	28.6	27.5
17	27.7	22.9	23.3	24.6	27.0	27.2	27.5	29.7	27.0	27.4	27.8	26.2	25.9	26.7	27.0	25.9	26.0	26.4	30.7	29.6
18	27.2	23.3	22.0	25.4	26.2	26.2	26.8	27.7	25.6	26.0	26.1	28.2	25.1	25.6	27.6	24.0	24.3	25.2	29.0	27.6
19	26.2	24.3	23.7	25.7	25.2	26.5	25.7	30.0	27.4	26.2	28.2	26.2	25.6	28.6	28.5	25.6	26.7	26.0	31.2	30.8
20	27.2	24.8	21.9	25.5	24.9	27.0	25.8	30.6	25.8	27.0	28.1	26.4	26.0	26.0	28.1	26.0	28.0	24.8	32.7	32.5
21	25.0	23.6	22.5	26.2	26.0	27.4	24.8	27.0	24.7	25.4	27.0	26.4	25.0	22.2	25.4	22.8	24.5	24.5	29.0	31.5
22	26.5	24.3	21.0	24.1	26.1	26.7	26.6	28.7	26.4	26.0	24.7	26.0	25.3	27.3	28.0	24.2	26.0	27.2	30.2	32.0
23	26.5	21.7	23.2	26.1	25.4	26.4	25.3	28.0	25.5	25.0	26.5	26.0	24.7	26.3	27.0	24.3	25.6	25.4	30.6	32.8
24	26.3	23.5	23.2	26.4	26.4	26.0	27.5	30.5	27.5	28.0	27.3	26.5	26.6	29.9	27.5	26.4	26.7	26.6	31.0	27.1
25	27.5	23.4	21.4	26.1	29.4	27.2	27.8	30.8	26.6	28.2	28.1	29.6	27.8	27.4	28.1	25.8	26.2	27.4	31.2	31.7
26	27.7	25.8	23.0	26.3	27.8	28.0	25.7	28.0	24.0	25.5	28.2	26.0	27.0	26.2	28.5	27.5	23.3	25.8	27.0	29.2
27	27.7	24.5	20.5	24.0	27.2	27.2	27.3	31.2	28.0	27.0	28.5	28.0	28.1	27.8	28.4	25.2	26.6	27.8	31.0	27.0
28	24.0	23.6	20.9	24.1	25.8	26.0	26.5	32.0	22.6	25.0	26.0	24.6	24.6	29.4	27.6	23.7	26.7	25.6	31.7	31.5
29	26.8	23.8	21.7	24.6	26.7	26.6	28.8	31.5	27.3	29.0	27.7	26.5	27.9	28.0	29.0	26.0	26.3	26.8	29.8	30.0
30	27.0	24.3	22.0	25.4	24.2	26.0	26.6	27.5	26.8	26.5	27.8	25.6	25.7	27.3	27.5	27.0	28.8	26.4	32.5	32.5
31	28.0	21.3	21.2	23.8	26.3	27.5	26.1	30.2	28.7	26.9	28.0	27.0	26.6	24.6	26.4	24.6	22.5	25.5	25.6	24.5

STATIONS	TEMPERATURE DE L'AIR SOUS ABRI EN °C.										PRECIPITATIONS			
	Moy. MAX.	Moy. Min.	Tx+Tn / 2	Ecart à Moy.	MAX. Abs.	Min. Abs.	Moy. 00hTU	Moy. 06hTU	Moy. 12hTU	Moy. 18hTU	Total (mm)	Ecart à MOy.	Nbre de j.	MAX. 24 h.
DOUALA	26.7	22.0	24.4	- 0.3	29.0	21.0	22.7	22.5	25.4	23.8	837.7	+ 172.8	30	145.0
EDEA	27.1	21.8	24.4	0.0	29.5	20.4	22.9	22.4	25.8	23.9	428.3	+ 101.9	29	73.2
NGAMBE	24.8	18.7	21.7	-	27.5	17.0	-	19.0	22.9	20.2	571.4	+ 77.3	30	69.2
YABASSI	27.4	22.2	24.8	- 0.6	30.0	20.3	-	22.4	26.0	23.6	422.8	+ 26.9	29	81.0
BAFOUSSAM	23.0	14.7	18.8	- 0.4	25.2	12.8	14.8	15.1	21.6	17.2	282.8	+ 58.9	24	66.8
DSCHANG	21.6	15.1	18.3	- 0.6	23.7	13.1	15.7	15.6	20.1	16.9	162.4	- 67.3	22	48.5
NKONGSAMBA	22.9	17.5	20.2	- 0.4	25.8	16.1	-	18.1	21.8	19.4	462.9	- 14.1	28	75.4
KRIBI	26.5	21.8	24.2	- 0.2	28.0	20.4	23.4	22.0	25.6	24.4	68.1	- 183.8	18	12.4
ABONG-MBANG	25.7	18.3	22.0	- 0.4	27.8	14.9	21.2	19.1	24.0	22.3	51.8	- 46.8	4	33.8
AMBAM	26.1	18.6	22.3	- 0.1	28.8	16.5	19.5	19.1	24.4	22.7	8.5	- 42.8	7	3.2
AYOS	26.8	18.5	22.7	-	-	-	-	19.3	25.1	23.2	98.9	+ 27.9	7	42.0
EBOLOWA	26.6	18.8	22.7	+ 0.3	30.2	14.3	19.9	19.4	24.5	22.9	21.7	- 44.7	8	10.3
ESEKA	26.4	19.6	23.0	0.0	29.6	18.2	20.5	20.2	24.4	22.0	267.2	+ 75.1	26	89.6
LOLODORF	26.0	19.5	22.7	+ 0.2	29.4	17.0	-	19.8	24.3	22.0	330.8	- 45.3	20	5.5
LOMIE	25.8	18.3	22.1	- 0.4	28.7	15.9	-	19.1	24.1	22.6	252.4	+ 95.1	12	105.9
MOLOUNDOU	28.9	19.9	24.4	0.0	32.0	17.5	-	21.3	27.7	23.8	80.5	- 13.3	7	24.3
SANGMELIMA	26.0	18.0	22.0	- 0.4	29.0	14.0	-	18.6	24.2	22.8	39.8	- 53.8	7	15.0
YAOUNDE	25.5	18.3	21.9	- 0.3	28.1	16.0	18.9	18.5	24.2	21.4	61.4	- 27.1	11	24.8
YOKADOUMA	27.3	19.0	23.2	0.0	30.0	17.4	-	19.6	25.6	23.2	154.9	+ 14.2	8	49.0
BAFIA	27.4	19.6	23.5	- 0.2	30.0	18.2	20.4	20.0	26.0	23.0	166.9	+ 29.4	19	45.0
BATOURI	26.6	18.3	22.5	- 0.3	29.9	16.1	19.5	19.0	24.8	22.6	93.1	- 68.9	9	40.0
BATSCHENGA	27.7	19.3	23.5	0.0	-	-	-	20.1	25.8	23.4	41.9	- 39.3	7	20.8
BERTOUA	26.8	18.1	22.4	- 0.6	29.2	15.4	-	19.2	25.1	22.5	53.3	- 80.7	8	19.9
BETARE-OYA	25.3	17.6	21.4	- 0.9	28.3	16.2	-	18.3	23.5	21.3	162.6	- 44.4	15	42.4
NANGA-EBOKO	27.1	19.0	23.0	- 0.1	29.0	17.0	20.0	19.8	25.3	23.4	106.0	- 28.0	11	44.3
YOKO	24.6	16.5	20.6	- 0.4	27.5	15.0	17.7	17.1	22.6	19.6	167.3	- 9.6	22	41.3
BANYO	25.8	16.7	22.8	-	28.5	-	-	17.2	23.3	19.8	302.3	+ 29.9	19	52.4
KOUNDJA	24.8	15.1	19.9	-	27.1	13.1	16.7	16.1	23.2	17.8	369.2	-	24	44.0
MEIGANGA	26.2	-	-	-	28.6	-	-	18.1	24.6	20.5	208.3	- 23.0	17	36.4
NGAOUNDERE	25.5	16.4	21.0	- 0.2	28.8	15.0	17.5	17.2	23.8	19.6	208.5	- 63.6	21	47.3
TIBATI	27.6	-	-	-	31.3	-	-	18.3	25.2	21.6	207.9	- 41.0	16	32.4
GAROUA	29.8	21.6	25.7	- 0.4	32.7	20.0	23.1	22.9	28.2	25.7	185.8	- 26.2	20	41.6
GUIDER	30.0	20.8	25.4	-	34.1	19.0	-	22.1	27.7	24.8	345.6	+ 111.2	19	92.8
KAELE	29.4	20.7	25.1	-	33.2	18.2	-	21.9	27.6	24.7	260.9	+ 62.6	16	51.2
MAROUA	29.8	20.6	25.2	-	32.8	18.0	22.2	21.9	27.9	24.3	127.0	-	17	34.2
MOKOLO	27.7	-	-	-	30.2	-	-	20.8	25.9	-	385.4	+ 100.4	20	70.5
POLI	28.8	20.2	24.5	- 0.1	31.8	18.9	-	21.2	27.2	23.8	374.1	+ 88.8	19	58.3

STATIONS	HUMIDITE RELATIVE EN %								TENSION DE VAPEUR				EVAPORATION (en mm)	NEB.TOT.MOY(OCT.)			
	Moy. MAX.	Moy. Min.	MAX. Abs.	Min. Abs.	Moy. 00hTU	Moy. 06hTU	Moy. 12hTU	Moy. 18hTU	Moy. 00hTU	Moy. 06hTU	Moy. 12hTU	Moy. 18hTU		00h TU	06h TU	12h TU	18h TU
DOUALA	98	75	100	63	97	97	85	92	26.8	26.4	27.5	27.1	30.1	8	8	7	7
EDEA	100	78	100	56	96	96	83	90	26.5	26.0	27.6	26.7	-	-	8	7	7
NGAMBE	-	-	-	-	-	100	90	97	-	19.0	25.1	23.0	-	-	8	8	8
YABASSI	-	-	-	-	-	98	84	93	-	26.7	28.2	27.1	21.9	-	8	7	8
BAFOUSSAM	98	69	100	54	95	96	73	92	16.0	16.4	18.8	18.0	34.7	-	7	7	7
DSCHANG	100	79	100	68	98	99	83	96	17.4	17.9	19.5	18.4	29.4	-	8	7	8
NKONGSAMBA	98	83	100	72	-	98	89	97	-	20.3	23.2	21.8	16.1	-	8	7	8
KRIBI	95	76	98	64	93	94	80	84	26.8	24.8	26.2	25.7	67.5	-	7	6	6
ABONG-MBANG	99	66	100	56	98	96	75	87	24.7	21.2	22.4	23.4	48.1	-	8	7	5
AMBAM	97	66	100	47	96	96	72	85	21.7	21.2	22.0	23.5	50.9	-	8	7	7
AYOS	-	-	-	-	-	97	71	80	-	21.7	22.6	22.7	57.6	-	8	7	5
EDOLOWA	97	68	100	50	96	95	76	84	22.3	21.4	23.3	23.4	44.3	-	8	7	7
ESEKA	97	80	100	60	94	96	85	93	22.7	22.8	26.0	24.6	19.9	-	8	8	8
LOLODORF	-	-	-	-	-	95	78	89	-	21.9	23.7	23.5	57.9	-	8	8	7
LOMIE	-	-	-	-	-	98	81	92	-	21.7	24.3	25.2	-	-	8	7	6
MOLOUNDOU	-	-	-	-	-	92	64	85	-	23.3	23.7	25.1	-	-	8	7	5
SANGMELIMA	-	-	-	-	-	96	74	81	-	20.5	22.5	22.4	58.1	-	8	7	6
YAOUNDE	100	67	100	51	97	98	72	87	21.1	20.9	21.7	22.2	-	7	8	7	6
YOKADOUMA	-	-	-	-	-	97	73	88	-	22.2	23.9	25.0	48.1	-	7	7	6
BAFIA	96	69	100	57	97	97	75	88	23.3	22.7	25.2	24.7	45.9	-	8	7	7
BATOURI	99	69	100	47	98	99	75	88	22.1	21.8	23.5	24.1	24.3	6	8	7	6
BATSCHENGA	-	-	-	-	-	94	68	82	-	22.1	22.6	23.6	49.6	-	8	7	6
BERTOUA	-	-	-	-	-	97	74	88	-	21.5	23.6	23.9	-	-	8	8	6
BETARE-OYA	-	-	-	-	-	98	78	88	-	20.6	22.5	22.3	-	-	8	7	7
NANGA-EBOKO	99	66	100	57	97	96	75	84	22.7	22.2	24.2	24.2	50.2	-	8	7	5
YOKO	100	73	100	62	96	99	80	91	19.4	19.3	21.9	20.7	39.4	7	8	7	7
BANYO	-	-	-	-	-	95	68	86	-	18.6	19.4	19.9	50.3	-	8	7	8
KOUNDJA	100	63	100	52	97	98	71	95	18.4	17.9	20.2	19.3	56.6	-	7	7	7
MEIGANGA	-	-	-	-	-	96	69	88	-	19.9	21.3	21.2	47.4	-	8	7	7
NGAOUNDERE	100	61	100	51	98	99	67	91	19.6	19.4	19.8	20.7	68.3	7	7	7	7
TIBATI	-	-	-	-	-	98	71	89	-	20.6	22.8	23.0	45.6	-	8	7	7
GAROUA	95	59	98	48	90	91	68	80	25.4	25.4	26.0	26.4	88.3	7	7	7	6
GUIDER	-	-	-	-	-	96	72	85	-	25.5	26.7	26.6	101.4	-	7	7	5
KAELE	-	-	-	-	-	95	69	83	-	25.0	25.5	25.8	115.3	-	7	6	6
MAROUA	98	57	100	59	95	94	66	84	25.5	24.7	24.8	25.5	94.6	-	7	7	6
MOKOLO	-	-	-	-	-	91	68	-	-	22.4	22.7	-	-	-	7	7	-
POLI	-	-	-	-	-	95	73	89	-	23.9	26.4	26.3	50.8	-	7	7	6

AOUT 1955.-

STATIONS	VENT DE SURFACE — VITESSE MOYENNE m/s. à 00hTU	à 06hTU	à 12hTU	à 18hTU	MAXIMUM DD	m/s.	Dates	PHENOMENES DIVERS (NOMBRE DE JOURS) ≡	=	∞	↘	R (K)	⌓	F	E
DOUALA	0.1	0.2	3.1	1.5	SSW	8	12	0	0	0	2	7	0	0	0
EDEA	-	0.0	2.1	0.9	W	6	30	0	0	0	0	4	0	0	0
NGAIBE	-	0.8	2.0	1.9	NW	16	27	30	0	0	0	9	0	1	0
YABASSI	-	0.0	1.3	0.5	S	12	22	4	0	0	1	9	0	0	0
BAFOUSSAM	-	1.6	2.1	1.4	NNW	8	8	3	0	0	0	26	0	0	0
DSCHANG	-	0.2	2.1	0.7	NE	5	21	11	3	0	2	17	4	0	0
NKONGSAMBA	-	0.4	2.5	1.0	NE	26	21	27	0	0	1	13	1	1	1
KRIBI	-	0.2	2.2	2.2	SW	6	22	0	0	0	0	0	2	0	0
ABONG-MBANG	-	0.3	1.5	0.1	W	4	6	3	0	0	4	9	0	0	0
AMBAM	-	0.3	1.2	0.3	SW	5	5	1	1	0	0	3	0	0	0
AYOS	-	0.0	0.9	0.2	S	5	10	6	1	0	4	11	7	0	0
EBOLOWA	-	0.1	0.6	0.6	S	5	17	1	1	0	2	2	5	0	0
ESEKA	-	0.2	0.7	1.0	W	4	22	24	21	0	0	4	0	0	0
LOLODORF	-	1.1	2.1	2.3	W	10	18	1	3	0	0	3	4	0	0
LOMIE	-	0.1	1.6	0.0	SW	5	22	13	0	0	1	10	1	0	0
MOLOUNDOU	-	0.0	2.0	0.0	S	6	16	18	0	0	0	15	9	0	0
SANGMELIMA	-	0.2	0.5	0.0	NW	16	29	2	3	0	1	8	0	1	0
YAOUNDE	2.0	1.3	3.3	2.5	E/SW	12	27,28	1	0	0	9	6	1	0	0
YOKADOUMA	-	0.5	3.1	0.3	NE	16	26	10	0	0	1	14	0	1	0
BAFIA	-	0.3	1.2	1.2	SE/SW	7	11	4	1	0	2	13	9	0	0
BATOURI	0.6	1.3	4.6	0.5	NNE	10	27	10	0	0	15	12	0	0	0
BATSCHENGA	-	0.0	1.4	0.7	N	7	22	0	0	0	0	4	2	0	0
BERTOUA	-	0.5	2.2	0.0	W	5	3	4	0	0	8	11	2	0	0
BETARE-OYA	-	2.2	3.5	2.5	NE	16	21	22	0	0	5	17	0	1	0
NANGA-EBOKO	-	0.7	2.1	0.6	SW	6	12,14	2	0	0	1	6	0	0	0
YOKO	3.1	2.4	2.7	2.5	E	12	21	22	1	0	8	19	12	0	0
BANYO	-	0.0	1.8	0.8	S	20	9	0	0	0	0	17	0	1	0
KOUNDJA	-	1.5	3.2	2.2	NW	21	24	2	0	0	1	26	7	2	1
MEIGANGA	-	0.9	3.8	1.3	S	8	11	1	0	0	0	16	0	0	0
NGAOUNDERE	2.1	1.0	3.5	2.3	SSE	15	21	8	0	0	2	29	0	0	0
TIBATI	-	0.1	3.1	2.3	Var.	7	-	5	3	0	4	18	1	0	0
GAROUA	3.5	3.2	5.5	3.5	SW	13	28	0	0	0	12	18	11	0	0
GUIDER	-	0.6	3.2	1.0	NW	20	23	0	0	0	7	15	9	4	0
KAELE	-	2.1	4.5	1.4	E	17	21	1	0	0	4	20	0	1	0
MAROUA	0.1	1.2	2.1	1.2	NNW/ANE	10	7,10	0	0	0	2	23	6	0	0
MOKOLO	-	1.9	2.7	-	NE/NW	6	1er,23	0	0	0	2	24	2	0	0
POLI	-	0.0	2.1	0.5	E	25	21	0	0	0	1	23	2	4	2

DUREE DE L'INSOLATION EN HEURES ET 1/10

Dates	DOUALA	MAROUA	YAOUNDE	YOKO	BATOURI	KOUNDJA	NGAOUNDERE	GAROUA
1	3.9	0.0	0.7	3.2	1.2	3.7	0.8	0.0
2	1.9	8.2	5.3	6.1	2.9	6.6	3.3	6.4
3	0.0	6.0	4.5	7.6	3.5	6.1	0.4	2.4
4	0.0	7.7	4.3	5.5	1.0	4.6	3.1	5.8
5	0.8	8.6	0.1	8.4	0.8	5.3	5.1	0.2
6	0.0	4.8	0.2	0.6	1.1	1.3	0.5	2.1
7	0.1	1.4	2.6	3.1	4.4	1.0	5.6	3.3
8	0.0	10.0	4.2	3.6	2.1	3.6	8.1	11.5
9	0.4	0.8	0.0	2.4	0.0	2.5	1.9	3.6
10	0.0	5.2	1.6	3.1	0.9	3.8	3.2	2.7
11	0.0	7.5	2.6	0.6	4.6	2.9	1.7	3.7
12	0.0	5.4	0.0	2.1	4.9	1.3	4.1	7.4
13	1.3	5.3	9.8	3.0	7.1	3.8	2.0	6.1
14	0.6	8.3	6.5	5.5	7.6	6.3	6.8	10.0
15	-	1.5	2.7	7.5	0.5	8.3	2.4	9.1
16	4.3	5.1	0.7	4.8	2.3	4.5	7.0	4.1
17	1.7	9.6	5.6	3.3	2.8	2.9	4.8	7.0
18	1.3	0.1	1.4	3.7	0.1	8.3	2.1	1.9
19	0.0	6.2	3.5	5.2	7.4	7.5	7.5	7.9
20	0.2	9.2	8.7	5.6	3.4	5.2	9.3	11.0
21	0.0	1.7	1.0	1.3	0.4	7.1	1.2	2.9
22	0.4	8.4	1.6	4.4	8.0	3.2	3.9	8.9
23	0.0	5.1	2.0	1.8	1.1	5.5	0.0	1.4
24	0.2	0.0	6.1	6.9	8.9	5.6	4.5	1.7
25	2.9	10.2	6.4	7.4	4.9	7.3	5.0	9.4
26	0.3	5.8	3.9	5.8	1.6	5.5	1.3	0.6
27	0.6	1.6	4.3	3.8	3.6	3.8	4.3	4.5
28	0.0	4.4	0.0	2.1	6.9	1.6	3.6	6.9
29	0.4	3.2	7.0	4.7	7.1	2.1	6.2	1.2
30	1.2	10.8	1.8	6.3	2.4	2.4	9.9	10.2
31	0.0	0.3	2.9	2.0	1.6	1.5	1.8	0.0

VENT EN ALTITUDE (Par sondage)

DD : ROSE DE 36, V : m/s.-

K O U N D J A

Dates	Heures TU	SOL		1500 m.		3000 m.		5000 m.	
		DD	V	DD	V	DD	V	DD	V
1	0515	27	02	25	02	25	02	-	-
2	1410	09	03	12	05	-	-	-	-
3	0805	04	04	04	03	04	04	-	-
4	0510	27	02	31	02	04	02	-	-
5	1415	23	02	19	04	23	05	-	-
6	0905	14	01	05	02	-	-	-	-
7	0515	27	03	27	06	21	05	-	-
8	0810	23	02	29	02	29	03	-	-
9	0520	27	02	24	03	31	06	-	-
10	0520	27	02	31	04	36	04	-	-
11	1415	09	04	12	04	-	-	-	-
12	0505	27	04	25	08	-	-	-	-
13	0820	14	02	29	02	-	-	-	-
14	0820	00	00	05	02	33	06	-	-
15	1400	14	05	15	06	-	-	-	-
16	0520	27	02	31	02	-	-	-	-
17	1512	23	03	25	07	29	03	-	-
18	0815	18	02	28	01	-	-	-	-
19	0800	23	03	29	02	18	03	-	-
20	0610	00	00	26	05	-	-	-	-
21	0810	23	04	30	02	06	04	-	-
22	1400	23	01	26	01	01	02	-	-
23	0510	05	03	33	03	-	-	-	-
24	0810	03	01	05	03	02	11	-	-
25	0512	04	01	29	02	05	06	-	-
26	0815	36	02	02	03	05	06	-	-
27	0510	00	00	29	02	31	04	-	-
28	0810	14	03	34	02	23	03	-	-
29	0515	32	02	29	03	03	05	-	-
30	0810	20	02	17	01	36	04	-	-
31	0510	32	02	32	02	-	-	-	-

VENT EN ALTITUDE (par sondage) DD : ROSE de 36, V : m/s.

DOUALA

Dates	Heures TU	SOL DD	SOL V	500 m. DD	500 m. V	1000 m. DD	1000 m. V	1500 m. DD	1500 m. V	3000 m. DD	3000 m. V	5000 m. DD	5000 m. V
1	-	-	-	-	-	-	-	-	-	-	-	-	-
2	-	-	-	-	-	-	-	-	-	-	-	-	-
3	-	-	-	-	-	-	-	-	-	-	-	-	-
4	-	-	-	-	-	-	-	-	-	-	-	-	-
5	-	-	-	-	-	-	-	-	-	-	-	-	-
6	-	-	-	-	-	-	-	-	-	-	-	-	-
7	-	-	-	-	-	-	-	-	-	-	-	-	-
8	-	-	-	-	-	-	-	-	-	-	-	-	-
9	-	-	-	-	-	-	-	-	-	-	-	-	-
10	-	-	-	-	-	-	-	-	-	-	-	-	-
11	-	-	-	-	-	-	-	-	-	-	-	-	-
12	0800	00	00	23	10	21	08	-	-	-	-	-	-
13	2008	00	00	22	15	19	04	01	07	-	-	-	-
14	2008	00	00	23	12	23	05	31	08	24	08	-	-
15	2000	00	00	22	12	28	06	30	07	-	-	-	-
16	2000	00	00	22	07	24	04	24	04	-	-	-	-
17	0200	00	00	21	14	-	-	-	-	-	-	-	-
18	0807	00	00	23	08	23	07	-	-	-	-	-	-
19	-	-	-	-	-	-	-	-	-	-	-	-	-
20	-	-	-	-	-	-	-	-	-	-	-	-	-
21	-	-	-	-	-	-	-	-	-	-	-	-	-
22	-	-	-	-	-	-	-	-	-	-	-	-	-
23	-	-	-	-	-	-	-	-	-	-	-	-	-
24	-	-	-	-	-	-	-	-	-	-	-	-	-
25	-	-	-	-	-	-	-	-	-	-	-	-	-
26	2015	00	00	21	08	24	07	30	03	-	-	-	-
27	0200	00	00	22	08	23	05	-	-	-	-	-	-
28	-	-	-	-	-	-	-	-	-	-	-	-	-
29	-	-	-	-	-	-	-	-	-	-	-	-	-
30	-	-	-	-	-	-	-	-	-	-	-	-	-
31	0800	00	00	21	07	-	-	-	-	-	-	-	-

VENT EN ALTITUDE (par sondage) DD : ROSE de 36, V : m/s.

Dates	Heures TU	BATOURI									
		SOL		1000 m.		1500 m.		3000 m.		5000 m.	
		DD	V	DD	V	DD	V	DD	V	DD	V
1	0200	00	00	29	08	27	06	10	05	07	03
2	1400	31	04	28	02	01	02	34	01	35	03
3	0200	00	00	25	06	25	05	08	04	-	-
4	1945	00	00	18	05	21	02	23	02	-	-
5	1930	00	00	26	08	26	08	23	02	-	-
6	1330	31	03	29	03	32	06	23	08	25	03
7	1400	27	05	27	08	32	04	17	03	25	02
8	1930	00	00	28	10	28	08	22	05	-	-
9	1930	00	00	23	02	27	04	25	04	-	-
10	1930	00	00	33	02	25	04	29	06	-	-
11	1330	27	05	27	06	26	05	23	03	26	08
12	2000	00	00	23	05	21	07	21	03	-	-
13	2000	00	00	25	04	28	05	10	08	-	-
14	0730	32	05	28	08	28	05	11	04	07	01
15	1410	27	05	25	06	26	06	12	05	-	-
16	0200	28	03	26	09	29	07	10	08	-	-
17	2000	00	00	28	10	29	07	07	04	-	-
18	1945	00	00	26	07	33	05	08	03	-	-
19	0200	00	00	29	05	29	04	17	02	11	01
20	1930	00	00	25	07	26	02	07	02	05	06
21	1940	00	00	17	03	18	09	25	04	-	-
22	2000	00	00	26	06	30	02	15	05	04	06
23	1930	00	00	04	06	04	06	23	04	-	-
24	0200	00	00	26	03	31	07	35	06	35	05
25	1930	00	00	27	03	25	06	15	04	-	-
26	0200	00	00	27	03	27	03	16	03	-	-
27	1930	00	00	01	03	35	02	27	02	33	02
28	1400	30	07	24	04	25	03	14	05	20	03
29	1930	00	00	26	05	30	03	33	04	-	-
30	0740	27	05	27	03	27	08	33	02	28	03
31	1330	23	05	22	08	30	09	22	05	-	-

VENT EN ALTITUDE (par sondage) DD : ROSE DE 36, V : m/s.

Dates	Heures TU	GAROUA SOL DD	SOL V	500 m. DD	500 m. V	1000 m. DD	1000 m. V	1500 m. DD	1500 m. V	3000 m. DD	3000 m. V	5000 m. DD	5000 m. V
1	2000	36	03	-	-	25	03	24	02	33	05	16	07
2	0800	23	04	29	04	21	06	17	01	07	09	09	14
3	2000	27	03	28	05	31	07	35	08	09	10	-	-
4	2000	00	00	31	02	23	03	13	03	09	08	18	02
5	2000	27	02	27	07	29	13	28	08	24	02	28	04
6	0925	18	03	17	02	25	06	25	09	07	02	35	05
7	2000	29	03	27	06	28	08	30	04	03	03	26	10
8	0200	27	03	27	06	27	07	27	03	32	02	-	-
9	0200	29	06	29	15	27	11	27	12	29	06	22	02
10	1500	29	07	29	09	29	08	29	12	07	07	08	10
11	2000	27	03	27	07	28	05	31	03	06	09	07	20
12	0200	32	05	27	06	27	11	28	07	08	07	06	11
13	1400	27	07	28	07	28	08	27	09	19	04	22	05
14	0200	29	04	28	08	27	12	26	07	27	05	08	05
15	0200	29	05	28	12	27	14	27	07	28	04	18	03
16	2000	27	03	27	09	27	10	25	07	24	09	25	04
17	2000	31	05	33	08	27	07	25	06	20	06	06	04
18	0200	27	03	28	10	27	14	27	10	24	04	04	07
19	1400	25	05	27	05	31	08	28	01	06	05	19	04
20	0200	29	04	02	11	02	07	33	01	19	11	16	04
21	2000	29	03	28	05	27	02	10	07	07	14	10	15
22	2000	29	05	30	12	30	08	18	02	11	11	10	07
23	0800	32	04	28	07	27	07	23	06	06	04	08	11
24	1400	32	05	31	07	31	07	01	05	07	10	09	10
25	0200	25	03	06	01	18	06	22	05	07	05	12	02
26	2000	25	03	29	04	27	07	30	04	-	-	-	-
27	1400	32	03	30	02	32	03	24	01	09	11	07	04
28	0800	27	08	27	06	26	07	21	04	10	10	07	15
29	2000	27	03	27	05	24	03	32	05	06	12	24	05
30	0200	32	03	29	08	27	09	31	03	06	07	06	10
31	2000	29	03	27	09	30	08	35	09	06	08	-	-

VENT EN ALTITUDE (par sondage) DD : ROSE de 36, V : m/s.

Dates	Heures TU	YAOUNDE SOL DD	SOL V	1000 m. DD	1000 m. V	1500 m. DD	1500 m. V	3000 m. DD	3000 m. V	5000 m. DD	5000 m. V
1	-	-	-	-	-	-	-	-	-	-	-
2	1410	32	02	30	04	28	04	-	-	-	-
3	1410	31	03	29	04	27	05	22	04	29	01
4	1440	22	05	24	05	28	06	-	-	-	-
5	1400	27	03	27	04	27	03	-	-	-	-
6	0800	22	02	23	06	-	-	-	-	-	-
7	-	-	-	-	-	-	-	-	-	-	-
8	-	-	-	-	-	-	-	-	-	-	-
9	1400	27	03	27	02	27	14	27	07	26	04
10	-	-	-	-	-	-	-	-	-	-	-
11	-	-	-	-	-	-	-	-	-	-	-
12	-	-	-	-	-	-	-	-	-	-	-
13	2000	00	00	27	07	22	05	18	05	13	05
14	0800	27	04	26	02	22	04	13	04	15	05
15	-	-	-	-	-	-	-	-	-	-	-
16	2000	22	06	27	07	27	08	05	03	-	-
17	2005	27	04	27	05	28	13	36	13	-	-
18	1410	27	06	26	04	27	05	06	03	03	13
19	2010	27	03	27	05	25	04	07	02	-	-
20	1500	22	05	26	04	31	04	11	03	-	-
21	-	-	-	-	-	-	-	-	-	-	-
22	-	-	-	-	-	-	-	-	-	-	-
23	1400	27	03	23	04	29	03	-	-	-	-
24	1425	27	05	27	05	24	04	09	07	-	-
25	2000	27	04	27	08	27	04	24	01	12	04
26	2000	27	04	28	07	33	03	35	06	32	02
27	1405	27	03	24	05	24	03	32	04	01	05
28	-	-	-	-	-	-	-	-	-	-	-
29	-	-	-	-	-	-	-	-	-	-	-
30	1425	00	00	27	05	27	04	32	05	24	03
31	2010	22	05	27	05	27	05	29	09	21	08

RENSEIGNEMENTS COMPLEMENTAIRES pour certains AERODROMES.

14.- D O U A L A Altitude = 13 m. Août 1955.-

V E N T A U S O L - Fréquence des Directions.-

Heures	N	NNE	NE	ENE	E	ESE	SE	SSE	S	SSW	SW	WSW	W	WNW	NW	NNW	Calme
00h TU	0	0	0	0	0	0	0	0	2	0	0	0	0	0	0	0	29
06h TU	0	0	1	0	2	0	0	0	1	0	0	0	0	0	0	0	27
12h TU	0	0	0	0	0	0	0	0	4	8	11	1	1	0	0	0	6
18h TU	0	0	0	0	0	0	0	0	1	14	5	0	0	0	0	0	11

V I S I B I L I T E - F r é q u e n c e

Heures	< 50 m	< 200 m	< 500 m	< 1 km	< 2 km	< 4 km	< 10 km	< 20 km	< 50 km	≥ 50 km
00h TU	0	0	0	0	1	2	12	21	31	0
06h TU	0	0	0	3	5	14	23	29	31	0
12h TU	0	0	0	3	5	5	10	15	31	0
18h TU	0	0	0	0	1	4	8	18	31	0

NNUAGES BAS (Nébul.,de 5 à 7 Oct. Inclus)Fréq.des hauteurs

Heures	Pression niveau Station	< 50 m	<100 m	<200 m	<300 m	<600 m	<1000 m	<1500 m	<2000 m	<2500 m
00h TU	1012.3	0	0	4	12	27	28	28	28	28
06h TU	1012.5	0	3	10	13	26	26	26	26	26
12h TU	1012.2	0	2	4	7	12	12	12	12	12
18h TU	1011.0	0	0	0	1	17	18	18	18	18

NUAGES BAS (Nébulosité = 8 Octas) - Fréquence des hauteurs

Heures	< 50 m	< 100 m	< 200 m	< 300 m	< 600 m	<1000 m	<1500 m	<2000 m	<2500 m
00h TU	0	0	0	0	1	1	1	1	1
06h TU	0	0	0	0	0	0	0	0	0
12h TU	0	0	0	0	0	0	0	0	6
18h TU	0	0	0	0	1	1	1	1	1

RENSEIGNEMENTS COMPLEMENTAIRES pour certains AERODROMES.-

15.- Y A O U N D E Altitude = 760 m. Août 1955.-

VENT AU SOL - Fréquence des Directions

Heures	N	NNE	NE	ENE	E	ESE	SE	SSE	S	SSW	SW	WSW	W	WNW	NW	NNW	Cal
00h TU	0	0	0	0	0	0	0	0	0	0	5	0	12	0	1	0	13
06h TU	0	0	0	0	0	0	0	0	1	0	10	1	1	1	0	0	17
12h TU	0	0	0	0	0	0	0	0	0	1	14	0	12	0	1	0	3
18h TU	0	0	0	0	0	0	0	0	0	0	8	1	15	0	1	0	6

VISIBILITE - Fréquence

Heures	< 50 m	< 200 m	< 500 m	< 1 km	< 2 km	< 4 km	< 10 km	< 20 km	< 50 km	≥ 50 km
00h TU	0	0	0	0	0	0	3	23	31	0
06h TU	0	0	0	3	3	6	12	26	31	0
12h TU	0	0	0	0	0	0	0	3	19	12
18h TU	0	0	0	00	0	0	2	5	25	6

Heures	Pression niveau Station	NUAGES BAS (Nébul., de 5 à 7 Oct. Inclus) Fréq. des hauteurs < 50 m	< 100 m	< 200 m	< 300 m	< 600 m	< 1000 m	< 1500 m	< 2000 m	< 2500 m
00h TU	928.6	0	0	1	1	6	6	6	6	6
06h TU	928.7	0	0	3	4	10	10	10	10	10
12h TU	928.5	0	0	0	0	8	23	24	24	24
18h TU	927.1	0	0	0	0	8	14	14	14	14

NUAGES BAS (Nébulosité = 8 Octas) - Fréquence des hauteurs

Heures	< 50 m	< 100 m	< 200 m	< 300 m	< 600 m	< 1000 m	< 1500 m	< 2000 m	< 2500 m
00h TU	0	0	1	2	19	19	19	19	19
06h TU	0	0	12	14	17	7	7	17	17
12h TU	0	0	0	0	5	7	7	7	7
18h TU	0	0	0	0	5	6	6	6	6

RENSEIGNEMENTS COMPLEMENTAIRES pour certains AERODROMES

NGAOUNDERE Altitude 1.119 m. AOUT 1955.-

VENT AU SOL - Fréquence des Directions.-

Heures	N	NNE	NE	ENE	E	ESE	SE	SSE	S	SSW	SW	WSW	W	WNW	NW	NNW	Cal
00h TU	1	0	0	0	1	0	0	0	4	0	5	0	4	2	7	0	7
06h TU	0	0	1	0	0	0	0	0	4	1	8	0	2	0	3	0	12
12h TU	2	0	3	1	1	0	1	0	3	1	3	0	6	0	8	2	0
18h TU	7	0	2	0	3	0	0	0	0	1	4	0	5	0	4	0	5

VISIBILITE - Fréquence

Heures	< 50 m	< 200 m	< 500 m	< 1 km	< 2 km	< 4 km	< 10 km	< 20 km	< 50 km	≥ 50 km
00h TU	0	0	0	0	0	0	0	16	31	0
06h TU	0	0	0	3	4	5	7	13	31	0
12h TU	0	0	0	0	0	1	1	3	26	5
18h TU	0	0	0	0	0	0	0	5	29	2

Heures	Pression niveau Station	NUAGES BAS (Nébul., de 5 à 7 Oct. Inclus) Fréq. des hauteurs < 50 m	< 100 m	< 200 m	< 300 m	< 600 m	< 1000 m	< 1500 m	< 2000 m	< 2500 m
00h TU	890.4	0	0	0	0	7	7	7	7	7
06h TU	890.5	0	0	1	1	2	2	2	2	2
12h TU	890.4	0	0	0	0	0	11	11	11	11
18h TU	889.1	0	0	0	0	0	3	3	3	3

NUAGES BAS (Nébulosité = 8 Octas) - Fréquence des hauteurs.-

Heures	< 50 m	< 100 m	< 200 m	< 300 m	< 600 m	< 1000 m	< 1500 m	< 2000 m	< 2500 m
00h TU	0	0	0	0	1	1	1	1	1
06h TU	0	0	0	0	1	1	1	1	1
12h TU	0	0	0	0	0	0	0	0	0
18h TU	0	0	0	0	0	0	0	0	0

RENSEIGNEMENTS COMPLEMENTAIRES pour certains AERODROMES

GAROUA - Altitude 249 m. AOUT 1955.-

VENT AU SOL - Fréquence des Directions.-

Heures	N	NNE	NE	ENE	E	ESE	SE	SSE	S	SSW	SW	WSW	W	WNW	NW	NNW	Cal
00h TU	0	0	0	1	0	0	0	1	0	2	2	0	3	16	5	1	0
06h TU	1	0	1	0	0	0	0	0	1	0	0	2	9	7	6	2	2
12h TU	0	0	1	1	0	0	0	0	0	0	2	4	12	8	3	0	0
18h TU	2	0	0	0	0	00	1	0	0	0	1	3	9	7	6	0	2

VISIBILITE - Fréquence

Heures	< 50 m	< 200 m	< 500 m	< 1 km	< 2 km	< 4 km	< 10 km	< 20 km	< 50 km	≥ 50 km
00h TU	0	0	0	0	0	0	0	1	8	23
06h TU	0	0	0	0	0	0	1	1	17	14
12h TU	0	0	0	0	0	0	0	1	10	21
18h TU	0	0	0	0	0	0	0	2	13	18

Heures	Pression niveau Station	NUAGES BAS (Nébul., de 5 à 7 Oct. Inclus) Fréq. des hauteurs < 50 m	< 100 m	< 200 m	< 300 m	< 600 m	< 1000 m	< 1500 m	< 2000 m	< 2500 m
00h TU	983.2	0	0	0	0	0	1	1	1	1
06h TU	983.7	0	0	2	2	4	4	4	4	4
12h TU	983.3	0	0	0	0	5	13	13	13	13
18h TU	981.5	0	0	0	0	4	4	4	4	4

NUAGES BAS (Nébulosité = 8 octas) - Fréquence des hauteurs.-

Heures	< 50 m	< 100 m	< 200 m	< 300 m	< 600 m	< 1000 m	< 1500 m	< 2000 m	< 2500 m
00h TU	0	0	0	0	0	0	0	0	0
06h TU	0	0	0	0	0	0	0	0	0
12h TU	0	0	0	0	0	0	0	0	0
18h TU	0	0	0	0	0	0	0	0	0

- TEMPERATURE ET VENT EN ALTITUDE -(1)

D O U A L A — A O U T 1955.-

Dates	Niveau 850mb. Altit. Moyenne (m Géopot.) 1.508			Niveau 700mb. Altit. Moyenne (m Géopot.) 3.143			Niveau 500mb. Altit. Moyenne (m Géopot.) 5.857			Niveau 300mb. Altit. Moyenne (m Géopot.) 9.682			Niveau 200mb. Altit. Moyenne (m Géopot.) 12.458		
	Temp	VENT D	VENT V	Temp	VENT D	VENT V	Temp	VENT D	VENT V	Temp	VENT D	VENT V	Temp	VENT D	VENT V
1		34	03		05	04		11	05		07	25		-	-
2	+175	23	07	+107	09	03	-038	10	02	-280	06	15	-494	08	28
3		29	02		34	02		05	03		07	12		07	29
4	+166	26	07	+096	21	04	-052	34	07	-244	05	10	-509	09	26
5		28	07		18	03		10	09		07	19		07	28
6	+149	27	03	+089	16	06	-070	04	03	-318	08	10	-520	08	11
7		26	05		11	03		33	08		05	10		07	34
8	+158	24	07	+089	22	04	-086	19	09	-307	04	17	-535	07	23
9		25	06		25	07		33	07		09	07		09	26
10	+156	29	03	+100	27	03	-064	27	08	-288	06	10	-488	06	26
11		23	06		24	03		30	10		08	12		08	28
12	+140	24	03	+080	23	05	-600	21	04	-313	04	21	-504	06	28
13		22	02		22	07		21	06		08	24		10	14
14	+157	25	01	+105	13	05	-048	01	06	-341	07	21	-515	10	25
15		33	03		16	05		34	01		06	22		06	18
16	+161	28	03	-095	10	04	-047	02	05	-307	07	20	-483	07	28
17		30	04		16	03		07	07		08	14		12	16
18	+168	23	07	+093	07	01	-055	09	07	-288	08	18	-465	10	28
19		30	02		02	03		10	17		09	20		10	19
20	+173	29	02	+120	08	04	-066	08	20	-285	07	17	-462	12	19
21		28	06		31	05		08	08		04	08		10	13
22	+155	26	05	+072	17	05	-060	03	03	-292	10	05	-459	05	11
23		24	02		10	06		06	11		13	07		09	27
24	+164	27	03	+100	02	10	-075	13	04	-286	09	10	-477	08	23
25		24	07		34	03		15	05		07	19		08	22
26	+172	30	04	+097	10	02	-056	06	05	-297	08	18	-492	10	26
27		27	04		23	05		08	10		07	17		07	27
28	+159	22	06	+070	26	08	-056	36	04	-287	05	10	-446	04	24
29		28	01		25	04		09	04		05	11		09	35
30	+169	33	02	-112	32	04	-051	33	07	-	-	-	-	-	-
31		26	03		32	05		26	03		07	08		07	31

(1) -{Température : °C.
-{Vent : Rose de 36 et m/s.-

RESEAU PLUVIOMETRIQUE - A O U T 1955
(Valeurs Mensuelles)

-:-:-

STATIONS	Total (mm)	Ecart à Moy.
I - COTIERE DU NORD -		
BONABERI-GARE	753.4	+ 94.7
BONABERI-SOIT.	883.2	-
DIBOMBARI	510.5	-
DIZANGUE	635.7	+208.3
DOUALA-HOPITAL	944.6	+252.6
HAUT-PENJA	497.9	-
LOUM-CHANTIERS	444.3	+ 0.1
MANOKA	651.2	-231.0
MBANGA	323.0	- 0.3
NYOMBE	458.7	-
YINGUI	253.0	-
II - MONTAGNEUSE DE L'OUEST -		
BANGANGTE	133.5	- 13.9
BANSOA	211.5	+ 48.6
MBOUROUDOU	389.1	-
NKONDJOCK	469.4	-
III - FORESTIERE DU SUD -		
AKONO	42.0	-
AKONOLINGA	30.0	- 58.8
BENGBIS	66.3	- 89.3
DJOUM	58.0	-
DOUME	116.0	+ 10.9
EVODOULA	72.4	-
MAKAK	133.8	+ 31.0
MBALMAYO (ETF)	75.5	-
-"- (ENSEIGN).	59.0	- 5.6
MESSAMENA	79.5	-
MINDOUROU	185.9	+ 62.5
MFOU	25.9	-
NKOEMVONE	73.0	-
NYABESSAN	12.2	-
IV - DE LA SAVANE DU CENTRE -		
BATOURI-VILLE	95.6	- 18.6
BENGUE-TIKO	117.5	-
LIMTE	249.9	-
MANKIM	67.4	-
NACHTIGAL	37.4	-
NGUELEBOCK	40.5	-
NITOUKOU	147.0	-
NDIKINIMEKI	83.3	- 42.2
NTUI	29.9	-
SAA	80.5	+ 29.8
V - PLATEAU DE L'ADAMAOUA -		
FOUMBOT	215.4	- 78.2
KOUNDEN	371.9	-
MAYO-DARLE	313.7	+ 12.7
VI - D U N O R D -		
CHOLLIRE	291.0	-
Ft.FOUREAU	266.5	- 54.5
GAROUA (P.T.T.)	185.4	-
KOLOFATA	350.0	-
LAM	308.8	-
LARA	217.2	-
MADA	445.8	-
MAROUA-AGRICULT.	121.3	-146.1
MORA	337.4	+ 37.7
NDULLA	164.9	-
REY-BOUBA	199.5	- 34.9
TOUBORO	503.5	-
YAGOUA	148.0	-129.1

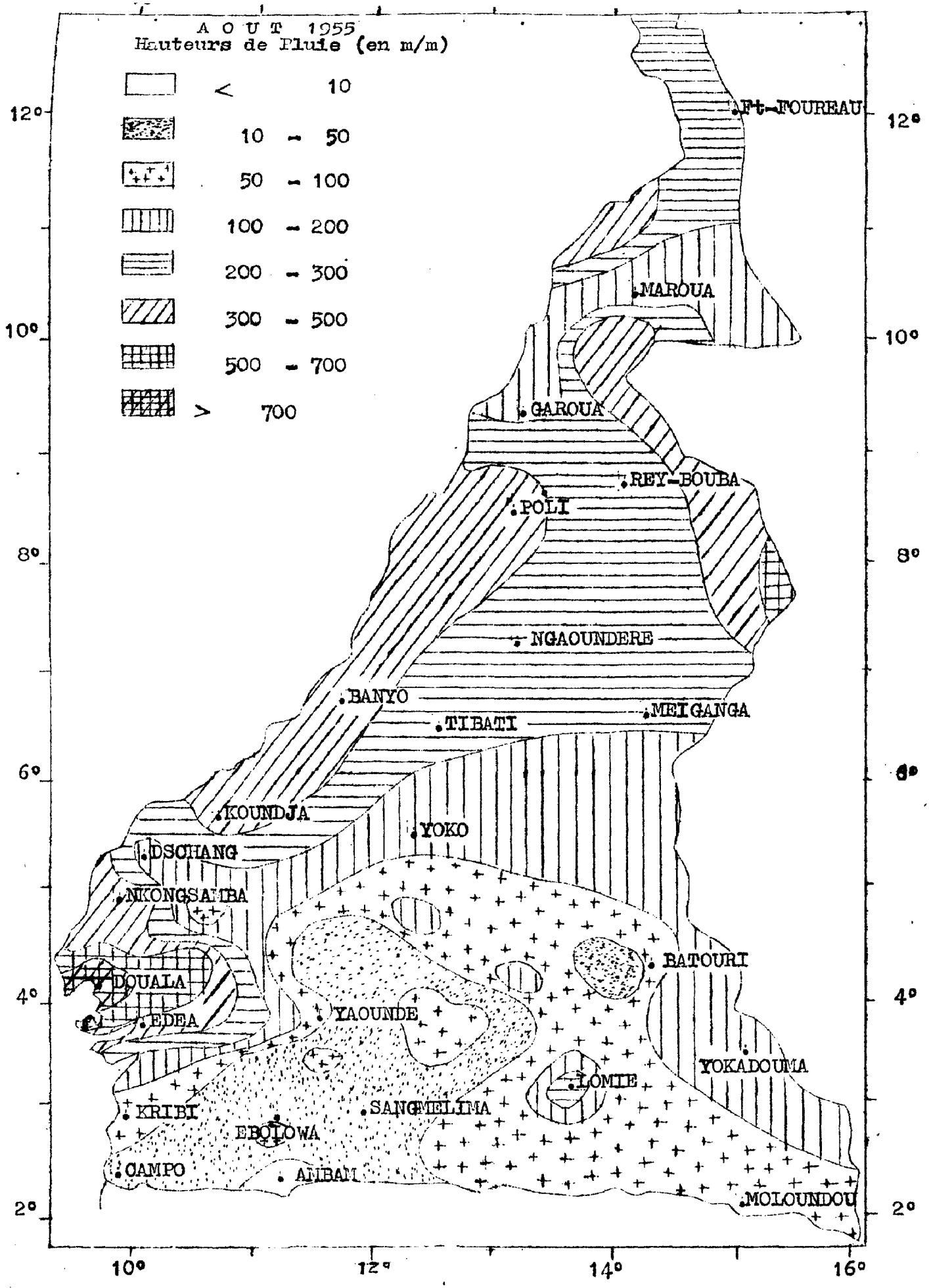
AOUT 1955
Hauteurs de Pluie (en m/m)
< 10
10 - 50
50 - 100
100 - 200
200 - 300
300 - 500
500 - 700
> 700
Ft-FOUREAU
MAROUA
GAROUA
REY-BOUBA
POLI
NGAOUNDERE
BANYO
TIBATI
MEIGANGA
KOUNDJA
YOKO
DSCHANG
NKONGSAMBA
DOUALA
EDEA
YAOUNDE
BATOURI
YOKADOUMA
LOMIE
KRIBI
SANGMELIMA
EBOLOWA
CAMPO
AMBAM
MOLOUNDOU
12°
10°
8°
6°
4°
2°
10°
12°
14°
16°

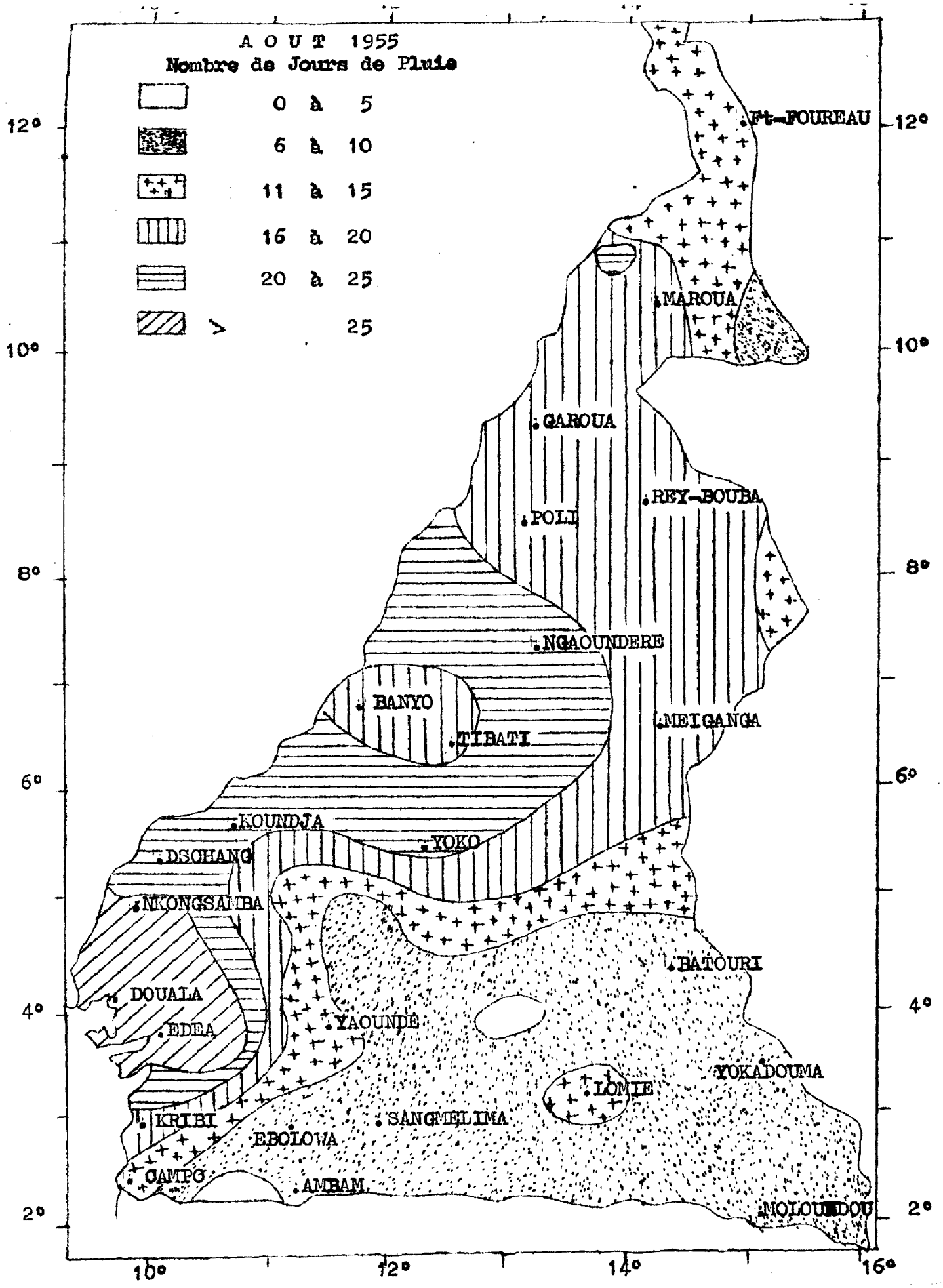
AOUT 1955
Nombre de Jours de Pluie
0 à 5
6 à 10
11 à 15
16 à 20
20 à 25
> 25
Ft-FOUREAU
MAROUA
GAROUA
REY-BOUBA
POLI
NGAOUNDERE
BANYO
TIBATI
MEIGANGA
KOUNDJA
YOKO
DSCHANG
NKONGSAMBA
BATOURI
DOUALA
EDEA
YAOUNDE
YOKADOUMA
LOMIE
KRIBI
SANGMELIMA
EBOLOWA
CAMPO
AMBAM
MOLOUNDOU
12°
10°
8°
6°
4°
2°
10°
12°
14°
16°

Cameroons French

SERVICE MÉTÉOROLOGIQUE DU CAMEROUN

RÉSUMÉ MENSUEL DU TEMPS

SEPTEMBRE 1955

LIBRARY
APR 5 1956
Imprimerie Commerciale - Douala
LONDON UNIVERSITY

RESUME MENSUEL DU TEMPS AU CAMEROUN - SEPTEMBRE 1955

G E N E R A L I T E S

EVOLUTION DE LA SITUATION GENERALE

L'évolution amorcée au cours de la dernière décade du mois d'Août, se poursuit et s'amplifie très rapidement; le début de septembre est caractérisé par l'établissement, sur tout le Sud du Territoire, d'un flux de mousson épais, dont l'influence va rester prépondérante tout au long du mois.

La descente du FIT continue à s'effectuer, lentement et régulièrement provoquant un accroissement généralisé de l'instabilité.

Tandis que, dans le Centre et l'Est du Territoire, où convergent mousson et courants d'Est équatoriaux, l'instabilité se traduit principalement par des manifestations orageuses locales modérées dûes à l'évolution diurne, le Nord est le foyer d'une activité orageuse intense : les lignes de grains deviennent de plus en plus violentes et fréquentes.

Par contre, le littoral et la zône côtière demeurent la plupart du temps, en marge de ces perturbations orageuses mais restent couvertes, à l'étage moyen, de formations nuageuses stratiformes, génératrices de pluies fréquentes et abondantes, bien que d'intensité modérée -

- RESUME CLIMATOLOGIQUE -

La petite saison sèche s'étant prolongée tardivement jusqu'aux jours du mois, on a observé un déficit pluviométrique notable par rapport à la moyenne dans l'extrême Sud du Territoire (- 148 m/m à Moloundou).

La zône littorale et le Sud de l'Adamaoua ont accusé également un déficit, d'importance moindre.

Certaines régions par contre ont enregistré des précipitations importantes : le Nord, au delà de la Bénoué, le bassin du Wouri et la basse vallée de la Sanaga.

La fréquence des phénomènes orageux est restée partout inférieure à la moyenne, l'écart, fort dans la zône côtière, diminuant vers l'Est et le Nord.

Enfin, sauf dans l'Ouest de l'Adamaoua, les températures n'ont, nulle part, dépassé la moyenne -

.../...

- INFLUENCE DU TEMPS SUR L'ACTIVITE GENERALE -

Les précipitations ont suffi partout à un bon développement des différentes cultures : légumes, arachides, maïs, manioc, coton etc ...

Dans le Sud, les paysans ont commencé - ou continué - la cueillette du cacao.

Dans la majeure partie du Territoire les fleuves et rivières se sont rapidement gonflés, ravageant parfois les cultures toutes proches, submergeant souvent les ponts.

Sauf sur les quelques routes goudronnées, la circulation est devenue pénible, quelquefois impossible, après les plus fortes pluies.

A proximité de Dschang, un éboulement, dû aux pluies , a fait plusieures victimes ./.-

N. B.-

1°/- Signification des signes conventionnels (page 8) :

≡ Brouillard visibilité < 1 km.

= Brume humide 1 km. ≥ visibilité < 2 km.

∽ Brume sèche visibilité < 5 km.

↯ Eclair

↯ Orage

(↯) Tonnerre entendu

⌓ Rosée

⟋ Vent ≥ 16 m/s.

⟋ Vent ≥ 21 m/s.

2°/- Vent en altitude (pages 9 à 13)
L'heure indiquée est celle du début du sondage -

3°/- Valeurs pluviométriques (pages 6 et 19) -

L'Ecart à la moyenne n'est indiqué que pour les Stations dont le nombre d'années d'observations est supérieur ou égal à Dix.

4°/- Renseignements complémentaires pour certains Aérodromes (pages 14 à 17) -

Les fréquences sont exprimées en nombre de jours ./.-

—oOo—

A D D I T I F

A la liste des postes pluviométriques parue dans le Résumé Mensuel du Temps de Janvier 1955 -

N O M	Latitude (N) degrés et minutes	Longitude (E.G) degrés et minutes	Altitude mètres
	REGION COTIERE DU NORD		
MOUANKO	03.39	09.50	5

-oooOooo-
-:-

HAUTEURS DES PRECIPITATIONS — SEPTEMBRE 1955.-

Dates	DOUALA	NKONG-SAMBA	DSCHANG	KOUNDJA	LOLODORF	K R I B I	AMBAM	MOLOUNDOU	LOMIE	SANGMELIMA	E D E A	ESEKA	YAOUNDE	BATOURI	NANGA-EBOKO	Y O K O	NGAOUNDERE	ABONG-MBANG	GAROUA	MAROUA
1	13.7			3.6		1.3					25.5	4.1	0.6			0.2				
2	56.6	23.4	26.2	16.7	0.4	0.5					6.8	2.1				0.4	1.1	1.2		59.4
3	34.6	10.7	6.7	0.2	42.2	3.0	14.0	8.0	1.2	1.3	53.8	38.3	16.8	8.5	19.0	13.1	4.4	15.3	12.0	
4	12.6	17.1	0.6	1.9	0.5	10.5		1.0				8.0	21.5				3.5		1.8	14.0
5	11.0	6.3	18.0	11.9	43.0	50.3	2.5	4.3	23.4	3.9	76.5	95.9	14.0	7.6	10.4	72.4		24.5	20.5	0.4
6	42.4	48.7	6.2	48.2	5.5	67.9	25.6		22.3	11.0	5.1	5.4	15.4	6.8	1.6	3.1	1.0	32.9	2.0	25.5
7	15.2	4.6	5.5	6.6	6.4						4.8	13.3	2.9	1.3			20.4	0.7	10.1	6.0
8	2.9	11.8	1.1	20.7		1.1		6.5	1.8	13.2	1.7	23.7				6.1				
9	4.5	35.8	6.1	22.4	3.0	0.7			12.3	0.7	1.1	6.2	0.2	14.0	10.9	14.3		5.0	0.1	
10	95.2	21.3	21.2	33.3	7.0	1.3			17.6	2.0	40.8	37.2	25.2	11.5		9.7	7.3	1.7	11.9	22.5
11	5.3	53.9	0.5		0.6	1.3			0.6			1.7								
12		2.1	0.7	2.3	3.6	48.5	0.1	2.4	1.7		21.3	22.4	0.6	25.5	30.0	11.2	10.5	9.7		
13	9.1	51.8	13.5	11.9	22.5	25.8	14.2		1.4	8.7	20.7	13.4	32.0	1.6	3.8	19.5	20.6	0.6	36.2	93.7
14	9.4	30.9	6.2	0.9	1.1	1.5	10.9			4.0	20.0	18.3		14.5			2.5			
15	6.8	1.8		14.6		1.3	1.6	10.8	85.2	15.0		0.5	8.8		40.5	3.5	18.0	21.1		
16	7.8	28.4	22.3	0.7	20.0	64.0	2.8		2.4	7.8	22.2	1.7		6.4		4.9		0.8	13.0	1.9
17	2.9	6.7	32.7	1.3	1.5	15.1	15.4		2.1	1.4	29.3	3.5	22.3		0.6	6.9	0.2	5.7		
18		1.7	0.9	15.3	0.5	0.9				1.1		0.9						0.4		
19	4.9	9.5		15.5		1.3		9.7	12.1		0.5	1.8	1.7	9.9					1.0	3.4
20	7.1	7.7	17.7	35.6	6.1	27.5	1.2	2.7	80.0	10.4	84.0	29.8	17.3	7.6	27.8	6.1	1.2	24.2	13.0	4.8
21	20.1	3.9	17.5		4.5	21.4	1.1		13.6	22.5	56.1	64.8	9.4	1.8	28.7	9.8	24.1	5.0	27.2	
22	2.6	17.6	2.5	3.5	1.7	29.0			0.9		0.8	15.8	12.5		2.9		1.6	1.0	7.3	19.6
23	14.0	12.0	7.0	26.5		1.3					2.0									
24	7.6	11.9	0.9	2.9	11.4	1.8					3.6	35.4	27.5	5.6	1.0	14.7	9.4	19.5	10.5	
25	28.8	17.5	0.5	0.8	4.5	16.7	8.8				6.8	-	39.1	5.2	1.0	4.3	7.7	1.2	3.7	
26	2.1	25.9	1.3	6.3	16.5		32.4	1.3		6.1	1.1	3.8		12.1					2.1	
27	5.0	5.9	0.5	6.7	6.8	4.5	[illegible]	10.4	4.3	2.3	22.3	2.3	19.9	19.8	9.8	17.7	7.8	19.8	30.8	29.9
28		4.8	1.0	1.3	7.2	23.7	20.9	1.2	0.6	1.2	9.0	15.0	5.3	5.2	3.4	27.7		9.2		
29	26.2	23.0	15.0	4.2	5.8	16.7	19.0		8.3	1.0	10.3	27.3	11.5	19.0		0.9			1.1	5.9
30	11.9	40.9	42.2		1.9	5.4				1.3	3.0	16.5	0.5	1.9	7.0	0.8	53.5	5.3		

TEMPERATURES MINIMA SEPTEMBRE 1955.-

Dates	DOUALA	NKONG-SAMBA	DSCHANG	KOUNDJA	LOLO-DORF	KRIBI	AMBAM	MOLOU-NDOU	LOMIE	SANGME-LIMA	EDEA	ESEKA	YAOUNDE	BATOURI	NANGA-EBOKO	YOKO	NGAOU-NDERE	ABONG-MBANG	GAROUA	MAROUA
1	22.9	17.3	14.6	13.0	19.7	22.3	19.5	19.8	20.0	18.8	22.4	20.2	18.6	17.5	20.1	17.0	14.1	17.6	20.0	19.6
2	22.8	18.2	15.5	14.8	19.9	22.1	19.2	19.0	18.0	17.5	22.2	19.8	18.3	17.6	19.4	16.7	17.4	18.4	22.3	21.8
3	22.8	18.7	15.0	16.4	19.6	22.9	19.5	21.4	19.2	19.2	22.5	20.0	18.5	18.8	19.4	16.7	16.4	18.4	21.6	18.8
4	22.1	17.9	13.9	15.8	19.5	22.7	19.2	19.0	18.5	17.8	22.2	20.2	17.9	18.2	18.5	16.4	15.5	17.9	22.7	21.8
5	22.8	17.5	15.2	14.7	20.9	23.9	20.0	21.0	19.0	19.2	22.5	20.6	18.8	17.2	20.0	17.5	16.6	17.4	20.8	20.0
6	22.2	18.2	14.9	16.2	20.0	21.2	18.4	19.9	19.0	19.3	22.0	19.6	18.5	18.8	19.4	17.4	17.6	18.9	21.5	21.7
7	22.0	18.0	14.7	14.5	19.7	22.0	18.8	20.0	18.0	18.0	22.3	20.0	18.4	17.2	19.0	17.1	16.9	17.4	21.5	18.9
8	22.0	17.6	14.1	15.0	20.0	22.2	18.8	19.5	17.8	19.0	21.7	19.4	18.5	17.5	19.5	16.3	16.0	18.0	21.0	21.0
9	22.8	17.9	15.5	16.0	20.4	22.4	19.6	20.0	19.2	19.0	22.4	20.2	19.1	18.4	19.4	16.6	18.0	19.8	23.0	21.2
10	22.2	18.2	15.7	14.7	19.9	22.5	19.4	20.0	18.1	18.8	22.0	19.6	18.8	18.4	19.0	14.9	15.4	19.1	21.0	20.0
11	21.3	17.3	14.0	14.0	19.8	22.6	18.9	20.0	19.0	18.5	21.5	19.4	17.9	17.4	18.2	15.1	16.0	17.6	20.9	20.5
12	22.5	17.9	16.0	17.3	20.0	22.0	19.3	19.8	17.4	18.3	22.0	20.5	18.5	16.7	19.6	18.1	16.5	17.2	22.0	21.1
13	22.6	18.0	15.5	15.8	20.5	22.4	19.6	19.7	20.0	19.0	22.5	20.0	19.0	18.1	18.0	17.3	16.3	18.0	24.0	19.0
14	22.8	17.7	15.3	16.0	19.1	21.8	17.4	19.6	17.9	17.5	21.9	19.4	17.6	18.8	18.8	17.0	16.6	18.2	20.2	19.8
15	22.8	17.0	15.0	15.0	20.0	22.6	19.5	18.0	17.9	18.8	22.5	20.0	18.1	18.8	19.8	16.7	17.0	18.0	22.0	21.5
16	22.6	18.4	15.9	15.5	21.0	23.0	20.0	20.0	18.0	18.5	22.6	21.2	19.0	18.2	19.0	16.6	14.7	18.3	20.2	21.0
17	21.4	17.6	15.1	15.2	20.1	22.0	19.9	19.4	19.2	19.0	21.3	19.5	19.0	19.4	20.4	17.6	17.0	19.8	21.8	21.7
18	22.0	17.9	15.0	14.9	20.4	23.0	19.6	19.6	19.1	18.6	22.4	20.5	18.4	18.4	19.7	17.0	16.0	18.4	22.0	20.4
19	22.5	17.7	15.7	15.9	20.2	22.4	19.0	20.0	19.1	19.0	22.3	20.2	18.6	19.6	19.5	18.2	16.9	19.0	21.8	21.6
20	22.7	18.3	16.4	15.8	20.5	22.7	20.0	19.3	18.7	19.4	22.7	20.5	18.8	18.6	20.0	17.0	16.5	18.5	20.4	21.2
21	22.2	18.6	15.1	15.7	20.1	22.2	19.4	19.9	19.1	18.5	22.2	19.8	19.0	18.4	19.4	16.8	16.0	18.7	20.5	19.5
22	22.0	17.3	14.6	15.0	20.3	22.9	18.8	20.0	18.6	17.8	21.8	20.1	18.1	19.3	19.0	16.8	17.0	18.0	19.0	20.4
23	21.3	17.6	14.8	14.9	20.0	22.0	18.5	20.0	18.6	19.0	21.8	19.7	18.5	18.4	19.1	16.7	17.4	18.8	21.7	20.6
24	22.2	17.8	14.5	13.2	19.5	22.2	19.0	21.0	18.8	19.0	22.3	20.6	18.4	18.0	19.1	16.2	17.7	18.9	22.2	21.5
25	20.8	18.2	15.4	15.8	19.0	22.8	19.3	19.2	18.7	18.2	22.4	19.0	17.0	18.8	18.7	15.8	15.9	18.0	20.5	21.0
26	20.4	17.8	14.9	14.4	19.9	21.6	19.3	20.0	19.0	18.5	20.7	18.8	17.6	18.8	19.2	17.1	15.0	19.0	20.2	20.5
27	22.8	18.1	15.1	15.1	20.5	25.0	19.7	20.0	20.0	19.0	22.7	20.2	19.1	19.6	20.0	16.7	16.0	19.5	19.7	18.7
28	23.0	18.5	16.0	16.0	20.5	23.3	19.5	19.3	19.4	18.7	22.6	20.6	19.1	18.4	19.0	16.9	14.0	18.9	19.3	19.2
29	23.5	18.8	16.0	15.4	20.9	22.8	19.4	20.0	19.5	19.0	22.9	20.6	18.4	18.2	19.2	17.2	16.8	18.9	21.8	20.2
30	22.9	18.1	16.1	15.0	20.5	22.4	19.5	19.8	17.8	18.3	22.4	20.0	18.0	18.8	19.6	17.3	15.0	19.5	20.7	20.0

TEMPERATURES MAXIMA — SEPTEMBRE 1955.-

Dates	DOUALA	NKONG-SAMBA	DSCHANG	KOUNDJA	LOLODORF	KRIBI	AMBAM	MOLOU-NDOU	LOMIE	SANGME-LIMA	EDEA	ESEKA	YAOUNDE	BATOURI	NANGA-EBOKO	YOKO	NGAOU-NDERE	ABONG-MBANG	GAROUA	MAROUA
1	26.8	22.2	22.7	26.1	27.8	27.6	24.4	32.0	27.8	25.0	26.6	27.4	26.2	28.0	28.4	25.3	26.0	27.4	31.3	30.2
2	28.5	25.2	23.5	26.5	27.8	27.5	28.5	28.0	25.7	26.8	27.6	27.4	26.9	26.9	27.8	25.7	26.4	26.0	31.3	31.6
3	24.0	21.3	19.9	23.4	26.8	27.2	29.5	29.4	26.1	27.5	26.3	27.5	25.6	22.5	25.8	22.0	23.6	23.4	30.3	30.2
4	28.2	26.2	21.5	24.9	28.2	27.4	28.6	31.8	29.4	28.0	29.2	28.2	26.5	29.0	27.9	24.8	26.8	26.9	30.5	31.0
5	27.8	24.3	23.5	24.5	25.8	27.2	27.4	27.8	27.0	28.0	27.5	27.0	26.2	28.9	28.8	24.7	25.9	27.4	26.0	30.2
6	27.5	23.6	21.6	24.5	23.0	24.0	21.6	27.2	22.3	22.0	26.8	27.8	24.2	22.1	24.0	22.2	25.0	22.2	30.0	31.0
7	25.5	22.3	21.0	23.7	26.8	26.7	27.8	30.6	27.6	27.5	26.6	26.0	25.2	27.8	28.0	23.1	22.0	25.6	26.8	25.3
8	27.6	23.3	22.1	24.9	28.1	27.2	27.4	27.0	28.4	28.0	28.5	28.0	26.4	28.6	29.1	26.0	26.2	27.5	30.0	30.1
9	28.0	24.0	23.1	25.8	26.8	27.0	26.9	28.5	25.4	27.5	28.2	25.6	25.8	29.5	26.3	25.9	25.0	28.0	32.0	32.5
10	23.4	20.6	19.0	21.9	26.2	27.2	27.4	25.2	24.8	26.0	26.0	25.0	23.3	21.8	24.4	20.3	21.0	23.2	28.4	31.8
11	29.3	23.8	23.0	24.6	27.4	27.7	26.1	31.0	25.7	25.8	29.2	28.0	27.1	27.5	27.7	24.1	27.0	26.4	30.5	30.2
12	28.8	24.3	20.8	25.6	27.2	27.6	28.2	30.0	26.5	26.0	29.4	28.4	25.8	28.4	28.2	24.8	26.3	26.8	32.5	32.1
13	27.6	24.2	22.0	23.2	24.8	25.0	21.6	25.0	23.2	23.8	26.6	25.0	26.2	24.8	26.8	22.2	26.4	24.8	30.7	31.8
14	27.8	21.4	20.2	23.5	27.4	27.0	26.8	28.6	26.0	25.9	26.3	27.4	26.8	28.6	28.2	24.3	25.0	26.3	30.6	28.8
15	29.0	24.0	24.0	26.8	28.9	26.8	29.1	33.0	30.0	28.5	31.5	30.0	29.1	29.2	27.8	25.6	26.8	28.5	32.3	31.9
16	29.4	25.4	21.2	26.0	26.6	28.0	28.2	32.5	28.6	25.4	29.7	29.6	28.0	30.0	28.5	26.0	25.4	27.9	30.0	29.6
17	28.5	25.5	22.7	25.2	28.6	25.8	29.4	31.8	28.8	29.5	30.1	29.6	28.2	28.8	28.0	25.0	24.7	28.4	28.4	29.2
18	29.8	25.6	22.5	24.5	27.5	26.2	29.6	32.0	27.9	29.0	29.3	28.4	28.8	28.5	29.5	25.8	26.3	28.0	31.3	30.2
19	29.6	25.5	22.8	24.8	28.3	26.9	26.9	23.8	25.0	25.0	30.0	27.8	26.7	23.3	29.4	23.1	24.0	23.4	30.5	30.5
20	27.0	22.9	22.6	25.5	28.4	27.6	28.6	30.1	27.6	28.0	25.5	28.0	27.2	26.1	29.5	26.0	24.3	27.0	30.7	31.0
21	26.0	21.0	20.2	22.6	22.8	25.3	24.5	28.5	25.5	23.5	25.7	22.6	24.5	26.0	24.3	23.0	27.0	25.5	27.8	30.0
22	27.7	25.2	21.5	23.0	26.3	26.8	26.6	30.0	27.2	25.7	28.3	27.0	27.3	27.2	27.5	24.5	25.7	25.6	27.0	27.2
23	27.3	21.4	20.9	24.6	29.1	27.0	28.9	30.4	27.4	27.9	29.7	29.0	27.2	29.8	28.4	24.5	26.5	27.6	32.5	32.2
24	29.2	25.3	23.3	26.1	27.9	27.0	28.8	27.8	26.0	28.1	30.2	29.6	28.7	26.8	28.5	25.4	27.5	26.8	31.7	34.0
25	28.5	24.2	23.5	24.6	25.8	26.2	27.3	27.0	27.6	26.2	28.0	26.0	24.4	28.2	27.2	23.7	25.2	27.8	28.2	29.2
26	27.9	22.8	21.9	24.1	27.3	26.8	27.2	30.5	28.5	24.5	30.0	28.6	27.4	28.5	25.6	24.7	25.6	27.5	32.0	33.8
27	28.6	24.3	22.5	25.7	27.4	27.2	27.0	28.0	27.0	27.5	28.5	28.0	27.1	28.0	29.2	25.5	24.3	27.4	24.8	26.5
28	29.4	24.8	23.3	25.2	27.4	27.4	27.2	28.4	28.8	28.7	29.7	25.8	28.3	25.6	28.5	25.0	27.5	27.4	30.7	32.0
29	28.0	25.3	23.0	24.8	27.2	26.0	26.1	28.7	25.8	25.0	29.2	26.8	25.1	27.8	28.2	24.7	26.2	27.0	30.9	32.5
30	27.6	25.3	23.3	24.8	28.0	27.2	28.2	29.0	28.5	27.0	29.1	27.4	27.6	29.2	29.0	25.9	28.5	28.4	32.5	31.4

STATIONS	TEMPERATURE DE L'AIR SOUS ABRI EN °C.										PRECIPITATIONS			
	Moy. MAX.	Moy. Min.	Tx+Tn / 2	Ecart à Moy.	MAX. Abs.	Min. Abs.	Moy. 00hTU	Moy. 06hTU	Moy. 12hTU	Moy. 18hTU	Total (mm)	Ecart à Moy.	Nbre de j.	MAX. 24 h.
DOUALA	27.8	22.3	25.1	- 0.4	29.8	20.4	23.1	22.7	26.6	24.2	460.3	- 151.5	27	95.2
EDEA	28.3	22.0	25.3	- 0.1	31.5	20.7	23.1	22.8	26.4	24.3	554.2	+ 74.9	28	84.0
NGAMBE	25.8	19.1	22.4	-	28.4	18.2	-	19.5	24.0	20.6	507.2	+ 1.7	30	57.3
YABASSI	28.6	22.3	25.4	-	30.9	20.2	-	22.6	26.9	23.8	451.2	+ 54.8	26	50.2
BAFOUSSAM	23.0	14.7	18.9	- 0.3	25.0	13.5	15.3	15.2	21.5	17.3	275.3	- 23.4	25	39.1
DSCHANG	22.1	15.2	18.6	- 0.8	24.0	13.9	16.0	15.6	20.8	17.2	274.5	- 62.1	28	42.2
NKONGSAMBA	23.8	18.0	20.9	- 0.5	26.2	17.0	18.9	18.6	22.2	19.7	537.6	+ 78.9	28	53.9
KRIBI	26.8	22.6	24.7	- 0.1	28.0	21.2	23.9	22.9	25.9	25.0	444.3	- 78.0	28	67.9
ABONG-MBANG	26.5	18.5	22.5	- 0.7	28.5	17.2	-	19.5	24.9	22.5	184.1	- 53.5	19	32.9
AMBAM	27.2	19.3	23.2	- 0.2	29.6	17.4	20.2	19.9	25.0	22.7	170.5	- 21.8	15	32.4
EBOLOWA	27.4	19.2	23.3	- 0.1	30.2	18.0	20.2	19.9	25.1	22.3	186.6	+ 3.2	23	26.8
ESEKA	27.4	20.0	23.7	- 0.3	30.0	18.8	20.8	20.7	25.6	22.1	540.3	+ 172.0	28	95.9
LOLODORF	27.1	20.1	23.6	- 0.2	29.1	19.0	-	20.4	25.4	22.3	224.2	- 48.0	25	43.0
LOMIE	26.9	18.8	22.8	- 0.4	30.0	17.4	-	19.7	25.1	23.2	392.1	+ 126.7	19	112.3
MOLOUNDOU	29.1	19.8	24.5	- 0.4	33.0	18.0	-	21.3	27.4	23.9	58.3	- 147.7	11	10.8
SANGMELIMA	26.6	18.6	22.6	- 0.4	29.5	17.5	-	19.1	24.9	22.5	124.3	- 112.4	21	22.5
YAOUNDE	26.6	18.5	22.5	- 0.4	29.1	17.0	19.2	18.9	24.7	21.3	229.8	+ 27.9	22	32.0
YOKADOUMA	27.5	18.7	23.1	- 0.5	30.5	17.4	-	19.5	26.0	22.9	315.9	+ 109.0	17	91.6
BAFIA	27.8	20.1	23.9	- 0.6	30.3	19.2	20.8	20.4	26.2	23.4	227.4	- 7.7	24	41.5
BATOURI	27.3	18.3	22.8	- 0.7	30.0	16.7	19.5	19.3	25.4	22.5	177.1	- 53.2	20	25.9
BATSCHENGA	28.4	19.8	24.1	- 0.2	-	-	-	20.5	26.8	23.7	104.8	- 127.3	13	28.8
BERTOUA	28.0	18.2	23.1	- 0.4	30.6	16.6	-	19.5	26.1	22.5	274.2	+ 53.9	16	70.4
BETARE-OYA	26.4	17.4	21.9	- 1.0	29.1	15.8	-	18.4	24.3	21.2	255.4	- 1.5	19	53.5
NANGA-EBOKO	27.7	19.3	23.5	- 0.3	29.5	18.0	20.3	20.1	26.1	23.3	215.4	- 44.0	16	40.5
YOKO	24.5	16.8	20.6	- 0.9	26.0	14.9	17.8	17.6	22.9	19.4	245.4	- 62.2	21	72.4
BANYO	26.3	16.9	21.6	0.0	28.5	-	-	17.4	24.9	19.7	354.8	+ 55.6	17	82.9
KOUNDJA	24.7	15.2	20.0	- 0.2	26.8	13.0	17.0	16.7	23.3	18.2	315.8	-	27	48.2
MEIGANGA	26.2	16.8	21.5	- 0.5	-	-	-	18.0	24.4	20.3	189.0	- 7.6	16	29.6
NGAOUNDERE	25.6	16.6	21.1	- 0.2	28.5	14.0	17.6	17.4	24.2	19.5	198.0	- 38.3	18	53.5
TIBATI	28.1	-	-	-	30.4	-	-	18.4	25.4	20.7	184.5	- 91.9	17	37.3
GAROUA	30.1	21.2	25.6	- 0.8	32.5	19.0	22.9	22.8	28.3	25.4	208.2	+ 2.7	18	36.2
GUIDER	30.8	20.9	25.8	- 0.6	33.6	19.0	-	22.0	28.5	25.4	223.6	+ 72.4	17	44.8
KAELE	30.4	20.8	25.6	-	33.6	18.8	22.4	21.7	28.3	25.4	274.6	+ 101.8	14	45.6
MAROUA	30.6	20.5	25.5	-	34.0	18.7	22.2	21.8	29.1	25.0	287.0	-	13	93.7
MOKOLO	28.4	-	-	-	31.2	-	-	20.9	27.1	-	184.2	+ 27.9	18	36.8
POLI	29.3	20.3	24.8	+ 0.2	31.3	17.8	-	21.2	27.9	24.4	241.3	- 59.6	20	44.5

STATIONS	HUMIDITE RELATIVE EN %								TENSION DE VAPEUR				EVAPORATION (en mm)	NEB.TOT.MOY(OCT.)			
	Moy.MAX.	Moy.Min.	MAX.Abs.	Min.Abs.	Moy.00hTU	Moy.06hTU	Moy.12hTU	Moy.18hTU	Moy.00hTU	Moy.06hTU	Moy.12hTU	Moy.18hTU		00h TU	06h TU	12h TU	18h TU
DOUALA	98	75	100	62	96	97	80	90	27.1	26.8	27.8	27.2	36.4	7	8	7	7
EDEA	96	75	98	65	95	96	83	90	26.8	26.6	28.6	27.4	33.7	-	8	7	7
NGAMBE	-	-	-	-	-	100	86	97	-	22.6	26.3	23.6	19.2	-	-	-	-
YABASSI	-	-	-	-	-	98	80	93	-	27.8	28.3	27.4	29.0	-	8	7	8
BAFOUSSAM	98	70	100	58	94	97	74	92	16.4	16.8	19.0	18.1	36.1	-	7	7	7
DSCHANG	100	75	100	65	99	99	82	96	18.0	17.5	20.2	18.8	34.7	-	7	7	8
NKONGSAMBA	98	81	100	71	97	98	87	97	21.1	21.0	23.3	22.2	17.8	-	8	7	8
KRIBI	96	79	100	71	92	95	83	86	27.3	26.5	27.7	27.3	63.5	-	7	7	6
ABONG-MBANG	-	-	-	-	-	96	72	87	-	21.7	22.7	23.7	50.8	-	8	7	5
AMBAM	98	64	100	48	96	96	74	88	22.8	22.3	23.5	24.3	53.3	-	8	7	6
EBOLOWA	97	67	100	54	96	97	76	87	22.8	22.5	24.2	23.4	38.3	-	8	7	7
ESEKA	97	78	100	64	94	97	83	94	23.1	23.7	27.2	25.0	22.6	-	8	8	8
LOLODORF	-	-	-	-	-	96	75	90	-	23.0	24.3	24.2	57.2	-	8	7	7
LOMIE	-	-	-	-	-	97	81	91	-	22.2	25.8	25.8	-	-	8	7	6
MOLOUNDOU	-	-	-	-	-	91	66	84	-	22.9	24.1	23.4	-	-	8	7	6
SANGMELIMA	-	-	-	-	-	97	73	85	-	-	-	-	-	-	8	7	7
YAOUNDE	100	66	100	56	97	98	73	89	21.5	21.4	22.7	22.5	52.9	8	8	7	7
YOKADOUMA	-	-	-	-	-	97	73	89	-	21.9	24.5	24.8	43.0	-	7	7	6
BAFIA	98	69	100	53	96	98	75	88	23.6	23.5	25.5	25.3	45.3	-	8	7	7
BATOURI	100	68	100	53	98	99	74	88	22.1	22.2	24.0	23.9	42.2	7	8	7	6
BATSCHENGA	-	-	-	-	-	95	68	81	-	23.0	23.9	23.9	48.3	-	8	7	6
BERTOUA	-	-	-	-	-	97	71	88	-	22.5	24.0	23.9	-	-	8	7	6
BETARE-OYA	-	-	-	-	-	98	74	87	-	20.7	22.5	21.9	-	-	8	7	6
NANGA-EBOKO	98	64	100	55	97	96	72	85	23.1	22.6	24.3	24.3	49.7	-	8	7	6
YOKO	100	74	100	62	96	99	80	91	19.5	19.9	22.3	20.5	38.3	7	8	7	7
BANYO	-	-	-	-	-	95	64	88	-	18.8	20.2	20.2	55.9	-	7	7	7
KOUNDJA	99	64	100	51	96	98	70	95	18.6	18.6	20.0	19.9	57.9	-	7	7	8
MEIGANGA	-	-	-	-	-	96	70	87	-	19.8	21.4	20.7	48.2	-	7	7	6
NGAOUNDERE	100	60	100	50	98	99	68	91	19.7	19.6	20.5	20.6	-	7	7	7	7
TIBATI	-	-	-	-	-	98	70	91	-	20.7	22.7	22.2	48.8	-	7	7	7
GAROUA	95	58	98	48	91	91	67	83	25.4	25.2	25.8	26.9	82.5	6	7	7	6
GUIDER	-	-	-	-	-	97	69	85	-	25.6	26.8	27.5	85.2	-	7	7	5
KAELE	98	58	100	45	95	96	66	83	25.7	25.1	25.4	26.9	108.1	-	7	7	5
MAROUA	98	54	100	43	95	95	61	85	25.5	24.8	24.6	26.9	83.2	-	7	7	5
MOKOLO	-	-	-	-	-	90	64	-	-	-	22.2	23.0	-	-	7	6	-
POLI	-	-	-	-	-	96	70	87	-	24.2	26.3	26.6	47.9	-	7	6	6

STATIONS	VENT DE SURFACE — VITESSE MOYENNE m/s. à 00hTU	à 06hTU	à 12hTU	à 18hTU	MAXIMUM DD	m/s.	Dates	PHENOMENES DIVERS (NOMBRE DE JOURS) ≡	=	∞	≤	⊼ (⊼)	≏	F	F
DOUALA	0.4	0.2	3.3	1.2	NNE	8	25	1	0	0	5	10	1	0	0
EDEA	-	0.2	2.2	0.2	W	4	17	0	0	0	3	3	0	0	0
NGAIBE	-	0.5	2.2	2.0	W	7	30	24	0	0	0	14	0	0	0
YABASSI	-	0.0	1.8	0.1	SE	13	17	6	6	0	2	8	1	0	0
BAFOUSSAM	-	1.1	1.8	1.9	N	6	5	3	0	0	0	25	0	0	0
DSCHANG	-	0.4	2.9	0.9	E	16	25	8	2	0	2	22	0	1	0
NKONGSAMBA	-	0.3	3.0	1.6	NE	12	29	22	0	0	0	15	0	0	0
KRIBI	-	0.7	1.9	1.9	S	6	13	0	0	0	0	3	1	0	0
ABONG-MBANG	-	0.2	1.2	0.0	W	4	2	2	0	0	5	12	0	0	0
AMBAM	-	0.1	1.2	0.4	SW	15	28	0	0	0	4	12	0	0	0
EBOLOWA	-	0.2	0.4	0.7	W	8	28	0	1	0	5	18	3	0	0
ESEKA	-	0.2	1.0	0.8	E	8	25	27	10	0	1	13	0	0	0
LOLODORF	-	1.0	2.3	1.8	W	12	28	1	0	0	5	12	1	0	0
LOMIE	-	0.1	1.9	0.0	NE	18	9	11	0	0	3	17	4	1	0
MOLOUNDOU	-	0.0	1.1	0.0	S	6	5	13	0	0	3	20	7	0	0
SANGMELIMA	-	0.3	1.1	0.3	W	6	28	3	3	0	6	12	1	0	0
YAOUNDE	1.7	1.1	2.8	2.5	W	15	24	1	0	0	6	16	1	0	0
YOKADOUMA	-	0.2	3.6	0.2	N	20	13	9	0	0	6	18	0	2	0
BAFIA	-	0.2	1.2	0.7	W/SW	6	7,20	2	0	0	7	13	13	0	0
BATOURI	1.0	1.3	4.9	0.8	NNE	19	12	12	2	0	6	20	0	1	0
BATSCHENGA	-	0.0	1.5	0.7	SW	20	20	0	0	0	1	6	0	1	0
BERTOUA	-	0.2	2.1	0.0	E	8	17	5	0	0	10	9	0	0	0
BETARE-OYA	-	1.4	3.7	1.8	N	16	27	24	0	0	3	20	0	1	0
NANGA-EBOKO	-	0.7	2.4	1.1	SW	8	5	0	0	0	8	8	0	0	0
YOKO	3.2	2.4	3.4	2.4	N	11	8	26	0	0	9	18	5	0	0
BANYO	-	0.0	1.5	1.1	N	12	28	0	0	0	4	19	0	0	0
KOUNDJA	-	2.0	2.9	2.2	SW	10	12	4	0	0	0	26	4	0	0
MEIGANGA	-	0.9	3.3	1.0	SW	6	7	3	0	0	1	13	1	0	0
NGAOUNDERE	1.2	0.9	3.8	2.4	NE	30	29	8	0	0	4	25	0	3	2
TIBATI	-	0.3	3.0	1.4	N	18	29	6	1	0	5	20	0	4	0
GAROUA	3.9	3.9	5.0	3.8	NE	21	13	0	2	0	8	19	6	6	1
GUIDER	-	0.7	2.6	1.0	E	16	27	1	0	0	7	16	11	1	0
KAELE	-	1.6	2.7	0.6	N	17	13	1	0	0	7	19	5	1	0
MAROUA	1.2	1.3	2.0	1.2	S	8	21	0	0	0	5	15	1	0	0
MOKOLO	-	1.8	2.8	-	SE	6	7	0	0	0	7	16	0	0	0
POLI	-	0.3	1.7	0.2	E	30	20	0	0	0	1	22	1	3	1

DUREE DE L'INSOLATION EN HEURES ET 1/10

Dates	DOUALA	YAOUNDE	YOKO	BATOURI	KOUNDJA	NGAOUNDERE	GAROUA	MAROUA
1	0.1	3.1	7.1	5.3	4.6	9.1	10.2	7.5
2	2.7	3.7	5.1	0.7	8.8	0.5	7.4	8.8
3	0.0	0.5	0.2	0.0	1.3	0.0	4.8	7.0
4	1.8	3.3	5.3	7.4	3.4	5.0	4.9	9.8
5	0.4	5.0	3.3	5.2	6.4	6.4	0.2	3.1
6	0.8	0.0	0.4	0.1	0.5	1.2	6.8	5.9
7	0.0	1.4	0.1	5.2	1.1	0.0	1.6	0.0
8	0.9	5.0	5.9	9.9	5.4	8.2	7.1	5.4
9	1.4	4.9	6.2	5.6	5.5	1.4	7.7	7.8
10	0.0	0.0	0.0	0.0	8.2	0.0	0.1	4.0
11	6.5	3.1	4.5	4.5	-	6.5	6.5	8.4
12	3.8	2.0	2.1	8.2	6.3	3.1	11.2	9.2
13	0.3	2.4	0.7	0.0	2.1	1.2	7.5	2.5
14	0.9	2.7	2.2	8.2	1.7	2.8	3.7	9.4
15	3.5	7.8	3.9	1.7	6.9	5.6	9.3	9.8
16	4.1	5.8	0.3	4.8	5.3	5.5	2.8	3.0
17	2.9	3.7	0.1	2.3	8.2	2.1	1.1	2.4
18	6.3	4.8	0.1	1.4	-	6.5	7.9	5.7
19	2.8	2.5	2.9	0.0	2.8	1.8	3.7	2.9
20	0.3	3.2	3.4	1.6	3.5	0.5	2.5	1.8
21	0.0	1.0	1.0	2.2	0.1	3.4	2.6	5.5
22	0.7	2.8	1.8	3.2	1.4	3.3	2.2	3.8
23	1.0	3.9	6.6	9.9	7.5	5.8	9.8	10.0
24	4.4	9.3	5.3	2.4	8.0	6.4	9.3	8.9
25	0.1	0.0	5.0	3.5	7.2	2.0	2.0	1.2
26	1.6	3.4	6.2	3.4	2.3	2.1	8.2	9.8
27	0.7	3.3	2.6	3.5	5.7	0.0	1.3	0.3
28	4.5	8.0	5.9	3.4	1.8	0.0	7.9	8.8
29	1.6	1.3	3.8	4.8	5.2	1.1	4.0	6.5
30	0.0	5.4	7.6	3.6	4.6	0.0	9.1	6.8

VENT EN ALTITUDE (par sondage)

DD : ROSE DE 36, V : m/s.-

Dates	Heures TU	SOL DD	SOL V	1500 m. DD	1500 m. V	3000 m. DD	3000 m. V	5000 m. DD	5000 m. V
1	0815	18	01	26	01	23	03	-	-
2	0515	30	03	26	03	20	09	-	-
3	1420	27	04	27	05	27	04	-	-
4	0810	23	02	29	03	25	03	-	-
5	0520	27	03	33	02	26	04	-	-
6	0810	00	00	29	02	28	07	-	-
7	1410	05	02	16	03	30	06	-	-
8	1400	14	04	18	05	27	06	-	-
9	0810	23	02	24	03	03	12	-	-
10	0812	23	03	02	04	08	11	-	-
11	0525	32	04	27	05	34	05	-	-
12	0820	06	03	01	02	-	-	-	-
13	0805	00	00	15	01	-	-	-	-
14	1410	04	03	09	04	-	-	-	-
15	1400	18	03	17	03	20	04	-	-
16	0510	00	00	01	05	04	13	-	-
17	0805	07	03	08	02	09	11	-	-
18	0800	36	02	27	06	19	02	25	05
19	1405	18	04	16	05	-	-	-	-
20	0510	27	04	27	05	31	02	-	-
21	0530	32	02	31	04	-	-	-	-
22	0810	23	03	23	02	06	05	-	-
23	0520	27	02	26	04	24	10	-	-
24	0805	23	03	21	02	17	05	-	-
25	1410	04	06	05	07	03	11	-	-
26	0805	23	02	29	02	10	07	-	-
27	0520	27	02	32	03	36	04	-	-
28	0805	27	05	31	07	04	08	-	-
29	0510	00	00	04	03	05	09	-	-
30	0805	14	02	07	01	05	04	-	-

VENT EN ALTITUDE (par sondage) DD : ROSE de 36, V : m/s.

Dates	Heures TU	SOL DD	SOL V	500 m. DD	500 m. V	1000 m. DD	1000 m. V	1500 m. DD	1500 m. V	3000 m. DD	3000 m. V	5000 m. DD	5000 m. V
					DOUALA								
1	-	-	-	-	-	-	-	-	-	-	-	-	-
2	-	-	-	-	-	-	-	-	-	-	-	-	-
3	-	-	-	-	-	-	-	-	-	-	-	-	-
4	0800	00	00	25	01	25	03	17	01	-	-	-	-
5	2020	00	00	26	09	27	07	28	07	-	-	-	-
6	-	-	-	-	-	-	-	-	-	-	-	-	-
7	-	-	-	-	-	-	-	-	-	-	-	-	-
8	2000	00	00	22	09	24	07	33	02	-	-	-	-
9	-	-	-	-	-	-	-	-	-	-	-	-	-
10	-	-	-	-	-	-	-	-	-	-	-	-	-
11	-	-	-	-	-	-	-	-	-	-	-	-	-
12	0830	00	00	19	02	21	02	-	-	-	-	-	-
13	-	-	-	-	-	-	-	-	-	-	-	-	-
14	-	-	-	-	-	-	-	-	-	-	-	-	-
15	2015	00	00	22	05	17	02	06	02	08	03	07	04
16	0800	23	03	21	08	22	05	19	03	-	-	-	-
17	0800	00	00	20	09	20	12	27	06	-	-	-	-
18	2000	00	00	23	09	24	09	22	06	29	05	23	06
19	1900	00	00	21	07	20	04	01	01	-	-	-	-
20	2000	00	00	24	16	24	15	36	04	-	-	-	-
21	2000	00	00	27	16	26	24	24	24	-	-	-	-
22	1915	00	00	20	08	21	07	23	07	23	10	-	-
23	0200	00	00	22	10	23	06	-	-	-	-	-	-
24	2000	00	00	23	12	23	14	23	12	-	-	-	-
25	2100	00	00	22	02	22	02	34	04	-	-	-	-
26	2100	00	00	25	08	26	10	-	-	-	-	-	-
27	-	-	-	-	-	-	-	-	-	-	-	-	-
28	-	-	-	-	-	-	-	-	-	-	-	-	-
29	0210	00	00	27	05	26	05	26	02	-	-	-	-
30	-	-	-	-	-	-	-	-	-	-	-	-	-

VENT EN ALTITUDE (par sondage) DD : ROSE de 36, V : m/s.

Dates	Heures TU	BATOURI									
		SOL		1000 m.		1500 m.		3000 m.		5000 m.	
		DD	V	DD	V	DD	V	DD	V	DD	V
1	1400	27	03	25	05	27	07	15	05	-	-
2	1415	24	04	21	04	29	02	17	02	29	02
3	0200	00	00	29	09	29	05	10	03	-	-
4	2030	00	00	28	08	30	04	32	04	-	-
5	1400	25	07	23	04	27	05	28	04	-	-
6	1930	27	04	24	09	26	09	21	02	-	-
7	2000	00	00	28	05	30	05	12	03	-	-
8	1930	00	00	20	06	25	05	28	02	12	02
9	0800	27	04	31	05	33	06	02	02	-	-
10	2000	00	00	23	09	23	09	23	05	-	-
11	1930	00	00	26	03	28	02	24	05	22	05
12	0140	00	00	24	05	25	03	33	04	-	-
13	1400	20	04	19	05	22	17	-	-	-	-
14	1930	00	00	26	02	26	03	20	04	-	-
15	2035	00	00	36	07	36	06	17	03	-	-
16	0800	28	06	28	10	31	05	05	08	03	02
17	1400	09	03	03	05	-	-	-	-	-	-
18	0140	00	00	28	04	28	12	19	06	-	-
19	1930	00	00	24	06	23	05	36	05	-	-
20	1400	00	00	29	03	27	08	30	04	30	01
21	1400	27	10	24	05	25	07	27	04	-	-
22	1330	27	07	27	04	21	03	23	03	24	04
23	1930	00	00	28	07	27	09	06	03	33	03
24	1930	00	00	04	02	26	02	05	04	-	-
25	1347	22	05	20	03	30	02	08	06	-	-
26	1325	27	06	27	04	20	05	14	02	24	03
27	0730	00	00	29	07	28	05	27	03	-	-
28	1330	00	00	28	03	31	10	31	04	32	04
29	1930	00	00	18	03	25	06	10	01	23	03
30	0200	00	00	26	02	26	01	21	06	-	-

VENT EN ALTITUDE (par sondage) DD : ROSE de 36, V : m/s.

GAROUA

Dates	Heures TU	SOL DD	SOL V	500 m. DD	500 m. V	1000 m. DD	1000 m. V	1500 m. DD	1500 m. V	3000 m. DD	3000 m. V	5000 m. DD	5000 m. V
1	1400	29	06	28	05	29	06	27	04	12	01	22	06
2	1400	29	07	28	01	28	06	27	05	24	08	04	05
3	1400	29	03	27	02	27	05	29	06	08	06	09	16
4	2000	32	05	29	09	29	04	27	04	09	04	-	-
5	0200	31	04	28	11	28	14	29	05	07	09	07	06
6	0200	29	03	28	07	28	05	36	02	-	-	-	-
7	2000	36	05	22	02	18	05	18	05	12	15	12	08
8	2000	31	03	29	08	34	05	04	05	04	07	11	06
9	0800	27	06	27	06	27	04	22	01	07	07	09	10
10	0200	27	04	29	15	29	09	32	05	05	15	-	-
11	2000	29	03	29	09	29	02	27	03	24	11	22	09
12	2000	29	06	29	10	28	06	27	06	01	04	02	03
13	0800	27	07	29	11	27	14	29	11	07	06	07	13
14	2000	27	03	28	09	28	04	25	03	15	02	18	06
15	0200	29	03	28	09	26	08	23	04	18	08	12	06
16	0200	27	02	27	04	30	06	04	04	07	07	05	15
17	2000	27	03	27	04	31	02	10	02	07	14	11	13
18	0800	25	03	25	02	26	05	18	02	07	07	11	10
19	1400	23	03	21	01	24	01	22	05	16	02	03	05
20	0200	27	03	30	09	31	06	30	05	09	09	07	08
21	2000	23	03	28	03	32	06	04	06	06	16	09	13
22	0200	29	04	30	07	30	06	09	16	07	14	07	13
23	0800	27	01	31	01	14	03	16	05	12	13	13	17
24	1430	27	08	28	09	29	08	34	07	07	12	08	14
25	0200	31	05	27	11	27	16	32	06	05	16	04	16
26	0800	22	03	25	04	12	02	13	05	10	07	10	10
27	2000	34	04	10	04	33	05	09	02	08	15	11	11
28	1400	27	08	28	04	29	08	04	05	06	15	08	17
29	0200	29	04	28	13	31	08	36	05	07	13	07	15
30	2000	23	02	32	02	09	02	06	06	07	07	08	04

SEPTEMBRE 1955.-

VENT EN ALTITUDE (par sondage) DD : ROSE de 36, V : m/s.

Dates	Heures TU	YAOUNDE									
		SOL		1000 m.		1500 m.		3000 m.		5000 m.	
		DD	V	DD	V	DD	V	DD	V	DD	V
1	-	-	-	-	-	-	-	-	-	-	-
2	1415	27	03	27	04	28	02	23	03	-	-
3	-	-	-	-	-	-	-	-	-	-	-
4	1900	00	00	27	05	27	05	26	04	-	-
5	1335	00	00	27	05	27	06	28	03	30	05
6	2010	00	00	23	03	25	07	23	12	-	-
7	1335	00	00	29	02	30	02	21	04	25	02
8	1400	31	02	29	02	27	02	-	-	-	-
9	1340	27	05	27	05	30	06	-	-	-	-
10	-	-	-	-	-	-	-	-	-	-	-
11	2010	27	03	26	06	27	04	28	07	-	-
12	1340	27	02	29	05	29	04	31	06	04	03
13	1415	22	05	26	03	26	07	26	09	-	-
14	1400	27	02	27	02	27	03	24	06	22	07
15	2115	27	03	29	05	36	05	03	05	10	06
16	1330	27	02	24	04	22	03	08	05	03	09
17	-	-	-	-	-	-	-	-	-	-	-
18	0200	27	03	27	04	27	10	-	-	-	-
19	2000	00	00	28	05	22	03	35	02	-	-
20	-	-	-	-	-	-	-	-	-	-	-
21	-	-	-	-	-	-	-	-	-	-	-
22	-	-	-	-	-	-	-	-	-	-	-
23	2000	27	03	27	07	26	07	29	03	09	04
24	1400	22	02	25	05	27	03	01	06	03	10
25	0200	00	00	31	04	02	05	06	12	-	-
26	0645	00	00	25	07	30	05	12	04	-	-
27	1438	27	02	23	05	27	05	27	07	27	05
28	-	-	-	-	-	-	-	-	-	-	-
29	1400	00	00	24	05	32	05	30	03	03	04
30	-	-	-	-	-	-	-	-	-	-	-

RENSEIGNEMENTS COMPLEMENTAIRES pour certains AERODROMES

DOUALA Altitude 13 m. SEPTEMBRE 1955.-

VENT AU SOL - Fréquence des Directions

Heures	N	NNE	NE	ENE	E	ESE	SE	SSE	S	SSW	SW	WSW	W	WNW	NW	NNW	Cal
00h TU	2	0	0	0	0	0	0	2	0	0	0	0	0	0	0	0	26
06h TU	0	0	0	1	1	0	0	0	0	0	1	0	0	0	0	0	27
12h TU	0	0	0	0	0	0	0	1	6	10	6	2	0	0	0	1	4
18h TU	0	0	0	0	0	0	0	1	4	5	4	0	1	0	0	0	15

VISIBILITE - Fréquence

Heures	< 50 m	< 200 m	< 500 m	< 1 km	< 2 km	< 4 km	< 10 km	< 20 km	< 50 km	≥ 50 km
00h TU	0	0	0	0	0	0	8	17	30	0
06h TU	0	0	1	2	3	8	13	22	30	0
12h TU	0	0	0	0	0	2	3	7	30	0
18h TU	0	0	0	0	0	1	5	8	29	1

Heures	Pression niveau Station	NUAGES BAS (Nébul., de 5 à 7 Oct. Inclus) Fréq. des hauteurs < 50 m	< 100 m	< 200 m	< 300 m	< 600 m	< 1000 m	< 1500 m	< 2000 m	< 2500 m
00h TU	1.011.0	0	0	1	3	23	26	26	26	26
06h TU	1.011.6	0	2	6	9	22	23	23	23	23
12h TU	1.010.9	0	0	1	1	5	7	7	7	7
18h TU	1.010.2	0	1	1	2	14	14	14	14	14

NUAGES BAS (Nébulosité = 8 Octas) - Fréquence des hauteurs

Heures	< 50 m	< 100 m	< 200 m	< 300 m	< 600 m	< 1000 m	< 1500 m	< 2000 m	< 2500 m
00h TU	0	0	0	0	1	1	1	1	1
06h TU	1	1	1	1	1	1	1	1	1
12h TU	0	0	0	0	0	0	0	0	0
18h TU	0	0	0	0	0	0	0	0	0

RENSEIGNEMENTS COMPLEMENTAIRES pour certains AERODROMES

YAOUNDE Altitude 760 m. SEPTEMBRE 1955.-

VENT AU SOL - Fréquence des Directions

Heures	N	NNE	NE	ENE	E	ESE	SE	SSE	S	SSW	SW	WSW	W	WNW	NW	NNW	Cal
00h TU	0	0	0	0	0	0	0	0	0	0	5	0	14	0	0	0	11
06h TU	0	0	0	0	0	0	0	0	0	0	7	1	7	0	0	0	15
12h TU	0	0	0	0	0	0	0	0	3	0	8	1	10	0	2	0	6
18h TU	0	0	0	0	0	0	0	0	0	0	7	0	8	1	3	0	11

VISIBILITE - Fréquence

Heures	< 50 m	< 200 m	< 500 m	< 1 km	< 2 km	< 4 km	< 10 km	< 20 km	< 50 km	≥ 50 km
00h TU	0	0	0	0	1	2	6	26	30	0
06h TU	0	0	3	7	9	13	17	27	30	0
12h TU	0	0	0	0	0	0	1	8	19	11
18h TU	0	0	0	0	0	2	4	10	25	5

Heures	Pression niveau Station	NUAGES BAS (Nébul., de 5 à 7 Oct. Inclus) Fréq. des hauteurs < 50 m	< 100 m	< 200 m	< 300 m	< 600 m	< 1000 m	< 1500 m	< 2000 m	< 2500 m
00h TU	927.5	0	0	0	1	8	8	8	8	8
06h TU	928.2	0	0	6	9	13	13	13	13	13
12h TU	927.5	0	0	0	0	8	25	25	25	25
18h TU	926.5	0	0	1	1	14	16	16	16	16

NUAGES BAS (Nébulosité = 8 Octas) - Fréquence des hauteurs

Heures	< 50 m	< 100 m	< 200 m	< 300 m	< 600 m	< 1000 m	< 1500 m	< 2000 m	< 2500 m
00h TU	0	0	3	10	19	19	19	19	19
06h TU	1	1	8	11	12	12	12	12	12
12h TU	0	0	0	0	0	0	0	0	0
18h TU	0	0	1	1	2	2	2	2	2

NGAOUNDERE Altitude 1.119 m. SEPTEMBRE 1955.-

VENT AU SOL - Fréquence des Directions

Heures	N	NNE	NE	ENE	E	ESE	SE	SSE	S	SSW	SW	WSW	W	WNW	NW	NNW	Cal
00h TU	0	1	1	0	0	0	1	0	2	1	6	0	4	0	3	0	11
06h TU	0	0	0	0	0	0	2	0	1	0	3	0	7	0	1	0	16
12h TU	6	0	3	0	2	0	2	1	0	0	4	2	3	1	6	0	0
18h TU	5	0	2	0	0	0	0	0	3	2	4	0	3	0	8	2	1

VISIBILITE - Fréquence

Heures	< 50 m	< 200 m	< 500 m	< 1 km	< 2 km	< 4 km	< 10 km	< 20 km	< 50 km	⩾ 50 km
00h TU	0	0	1	1	1	1	2	10	28	2
06h TU	0	1	4	5	6	6	8	14	28	2
12h TU	0	0	0	0	0	0	2	7	28	2
18h TU	0	0	0	0	0	0	0	6	26	4

Heures	Pression niveau Station	NUAGES BAS (Nébul., de 5 à 7 Oct. Inclus) Fréq. des hauteurs < 50 m	<100 m	<200 m	<300 m	< 600 m	<1000 m	<1500 m	<2000 m	<2500 m
00h TU	889.8	0	0	0	0	3	3	3	3	3
06h TU	890.2	0	0	1	1	3	3	3	3	3
12h TU	889.6	0	0	0	0	0	11	11	11	11
18h TU	888.5	0	0	0	1	1	1	1	1	1

NUAGES BAS (Nébulosité = 8 Octas) - Fréquence des hauteurs

Heures	< 50 m	<100 m	< 200 m	< 300 m	< 600 m	<1000 m	<1500 m	<2000 m	<2500 m
00h TU	0	0	0	0	2	2	2	2	2
06h TU	0	0	0	0	0	0	0	0	0
12h TU	0	0	0	0	0	0	0	0	0
18h TU	0	0	0	0	0	0	0	0	0

RENSEIGNEMENTS COMPLEMENTAIRES pour certains AERODROMES

GAROUA Altitude 249 m. SEPTEMBRE 1955.-

VENT AU SOL - Fréquence des Directions

Heures	N	NNE	NE	ENE	E	ESE	SE	SSE	S	SSW	SW	WSW	W	WNW	NW	NNW	Cal
00h TU	0	0	2	0	0	0	0	0	2	0	0	2	4	13	7	0	0
06h TU	3	0	0	1	1	0	0	1	0	0	0	0	4	15	4	0	1
12h TU	0	0	0	0	0	0	0	0	1	0	4	5	11	6	3	0	0
18h TU	0	0	1	0	2	0	0	0	0	0	3	2	6	9	5	2	0

VISIBILITE - Fréquence

Heures	< 50 m	< 200 m	< 500 m	< 1 km	< 2 km	< 4 km	< 10 km	< 20 km	< 50 km	≥ 50 km
00h TU	0	0	0	0	0	0	0	0	8	22
06h TU	0	0	0	0	2	4	6	6	13	17
12h TU	0	0	0	0	0	0	0	1	5	25
18h TU	0	0	0	0	0	0	0	0	5	25

Heures	Pression niveau Station	NUAGES BAS (Nébul., de 5 à 7 Oct. Inclus) Fréq. des hauteurs < 50 m	< 100 m	< 200 m	< 300 m	< 600 m	< 1000 m	< 1500 m	< 2000 m	< 2500 m
00h TU	982.3	0	0	0	0	1	1	1	1	1
06h TU	983.3	0	1	1	1	6	6	6	6	6
12h TU	982.2	0	0	0	0	5	10	11	11	11
18h TU	980.8	0	0	0	0	0	1	1	1	1

NUAGES BAS (Nébulosité = 8 Octas) - Fréquence des hauteurs

Heures	< 50 m	< 100 m	< 200 m	< 300 m	< 600 m	< 1000 m	< 1500 m	< 2000 m	< 2500 m
00h TU	0	0	0	0	0	0	0	0	0
06h TU	0	1	1	1	1	1	1	1	1
12h TU	0	0	0	0	0	0	0	0	0
18h TU	0	0	0	0	1	1	1	1	1

TEMPERATURE ET VENT EN ALTITUDE (1)

D O U A L A

SEPTEMBRE 1955.-

Dates	Niveau 850mb. Altit. Moyenne (m Géopot.) 1.497			Niveau 700mb. Altit. Moyenne (m Géopot.) 3.132			Niveau 500mb. Altit. Moyenne (m Géopot.) 5.842			Niveau 300mb. Altit. Moyenne (m Géopot.) 9.684			Niveau 200mb. Altit. Moyenne (m Géopot.) 12.448		
	Temp	VENT D	VENT V	Temp	VENT D	VENT V	Temp	VENT D	VENT V	Temp	VENT D	VENT V	Temp	VENT D	VENT V
1	+173	23	06	+102	21	04	-035	18	04	-277	07	10	-444	07	26
2		31	02		22	01		02	03		08	14		11	26
3	+172	xx	xx	+085	25	06	-076	28	10	-312	09	12	-538	08	20
4		36	03		22	04		10	06		08	18		10	21
5	+168	28	07	+078	30	05	-057	34	03	-269	08	15	-515	07	30
6		24	06		24	08		01	04		07	08		05	18
7	+150	26	02	+092	19	10	-066	11	04	-302	08	13	xxx	07	22
8		19	03		35	04		06	05		10	18		08	23
9	+168	32	08	+093	02	04	-061	05	03	-292	06	07	-495	09	23
10		27	04		25	02		18	04		02	07		06	12
11	+167	33	02	+100	22	06	-036	16	07	-284	09	10	-472	06	24
12		36	02		02	01		07	10		10	13		11	30
13	+158	26	08	+084	33	08	-058	05	12	-287	05	11	xxx	11	20
14		22	05		27	03		17	08		07	12		xx	xx
15	+158	20	02	+092	18	06	-073	11	05	-332	09	11	-521	07	28
16		07	02		05	08		03	13		09	17		08	28
17	+163	22	06	+080	18	04	-052	11	07	-270	10	11	-506	07	26
18		25	01		25	05		21	04		06	11		07	16
19	+156	21	02	+080	34	02	-074	35	03	-303	07	13	-501	09	19
20		25	07		30	08		-	-		-	-		-	-
21	+151	24	10	+080	25	06	-055	29	06	-288	05	06	-499	04	16
22		21	05		20	09		20	06		08	06		06	20
23	+167	xx	xx	+093	xx	xx	-040	12	06	-284	07	12	-512	08	17
24		31	07		31	08		06	10		09	11		10	20
25	+144	03	13	+074	04	06	-069	12	08	-308	22	03	-515	04	15
26		23	05		11	03		20	02		06	12		10	17
27	+176	26	06	+107	27	07	-036	18	01	-263	09	09	-471	08	19
28		29	06		32	06		29	04		04	06		07	19
29	+172	35	03	+101	31	01	-048	03	01	-272	10	08	-502	09	13
30		25	04		12	01		23	01		05	11		06	12

(1) - (Température : °C.
- (Vent : Rose de 36 et m/s.-

RESEAU PLUVIOMETRIQUE - SEPTEMBRE 1955
(Valeurs Mensuelles)

-:-:-

STATIONS	Total (mm)	Ecart à Moy.
I - COTIERE DU NORD -		
BONABERI-GARE	450.1	- 40.9
BONABERI-SOLIDITIT	480.5	-
DIBOMBARI	464.0	-
DIZANGUE	564.6	+ 7.8
DOUALA-DEIDO	430.3	-134.2
DOUALA-HOPITAL	502.4	- 36.5
HAUT-PENJA	450.8	-
MANOKA	340.6	-
NIBANGA	406.9	+ 63.8
MOUANKO	549.9	-
NDOM	304.9	-
NYOMBE	549.0	-
YINGUI	315.1	-
II - MONTAGNEUSE DE L'OUEST -		
BABADJOU	217.1	- 70.9
BANGANGTE	211.8	- 74.8
BANSOA	217.0	- 74.5
III - FORESTIERE DU SUD -		
AKONO	190.3	+ 9.0
AKONOLINGA	209.3	- 10.2
BENGBIS	111.9	-
DJOUM	117.0	-107.3
DOUME	301.5	+115.4
EVODOULA	173.8	-
MAKAK	237.8	+ 15.3
MBALMAYO (ETF)	196.4	-
METET	125.3	-
MFOU	246.7	-
NKOEMVONE	159.0	-
NKOLAFAMBA	163.6	+ 2.2
NKOLBISSON	150.8	-
NYABESSAN	207.8	-
OTELE	204.4	-
IV - DE LA SAVANE DU CENTRE -		
BATOURI-VILLE	205.0	- 8.3
BENGUE-TIKO	207.5	-
LINTE	303.1	-
MANKIM	195.8	-
NACHTIGAL	73.6	- 76.9
NITOUKOU	233.2	-
NDIKINIMEKI	158.4	-122.4
NTUI	107.5	-
SAA	89.0	- 69.9
V - PLATEAU DE L'ADAMAOUA -		
FOUMBAN	324.1	+ 0.9
FOUMBOT	361.3	+ 62.1
KOUNDEN	380.5	-
MAYO-DARLE	294.6	-101.6
NGAOUNDERE-AGR.	231.7	-
TIGNERE	327.5	-
VI - D U N O R D -		
BOURRAH	296.4	-
CHOLLIRE	396.6	-
Ft-FOUREAU	119.5	+ 44.1
GUETALE	284.3	-
KOLOFATA	228.4	-
LARA	251.9	-
MADA	222.2	-
MAROUA-AGRICL.	222.7	+ 60.5
MORA	212.2	+ 83.3
NDUKLA	242.8	-
REY-BOUBA	193.7	- 2.2
TOUBORO	357.3	-
YAGOUA	173.3	+ 39.3

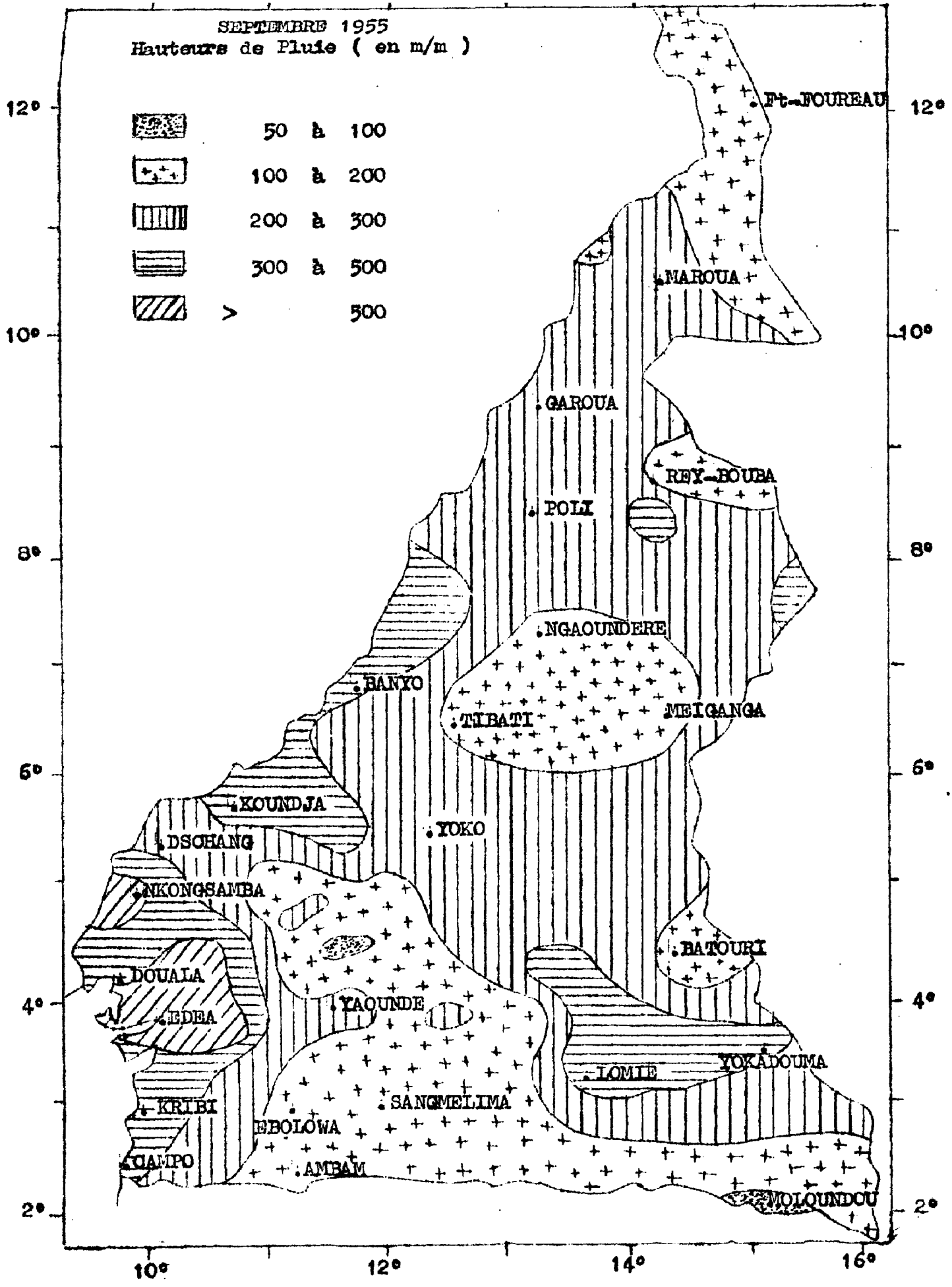
SEPTEMBRE 1955
Hauteurs de Pluie (en m/m)
50 à 100
100 à 200
200 à 300
300 à 500
> 500
Ft-FOUREAU
MAROUA
GAROUA
REY-BOUBA
POLI
NGAOUNDERE
BANYO
TIBATI
MEIGANGA
KOUNDJA
YOKO
DSCHANG
NKONGSAMBA
BATOURI
DOUALA
EDEA
YAOUNDE
LOMIE
YOKADOUMA
KRIBI
SANGMELIMA
EBOLOWA
CAMPO
AMBAM
MOLOUNDOU
12°
10°
8°
6°
4°
2°
10°
12°
14°
16°

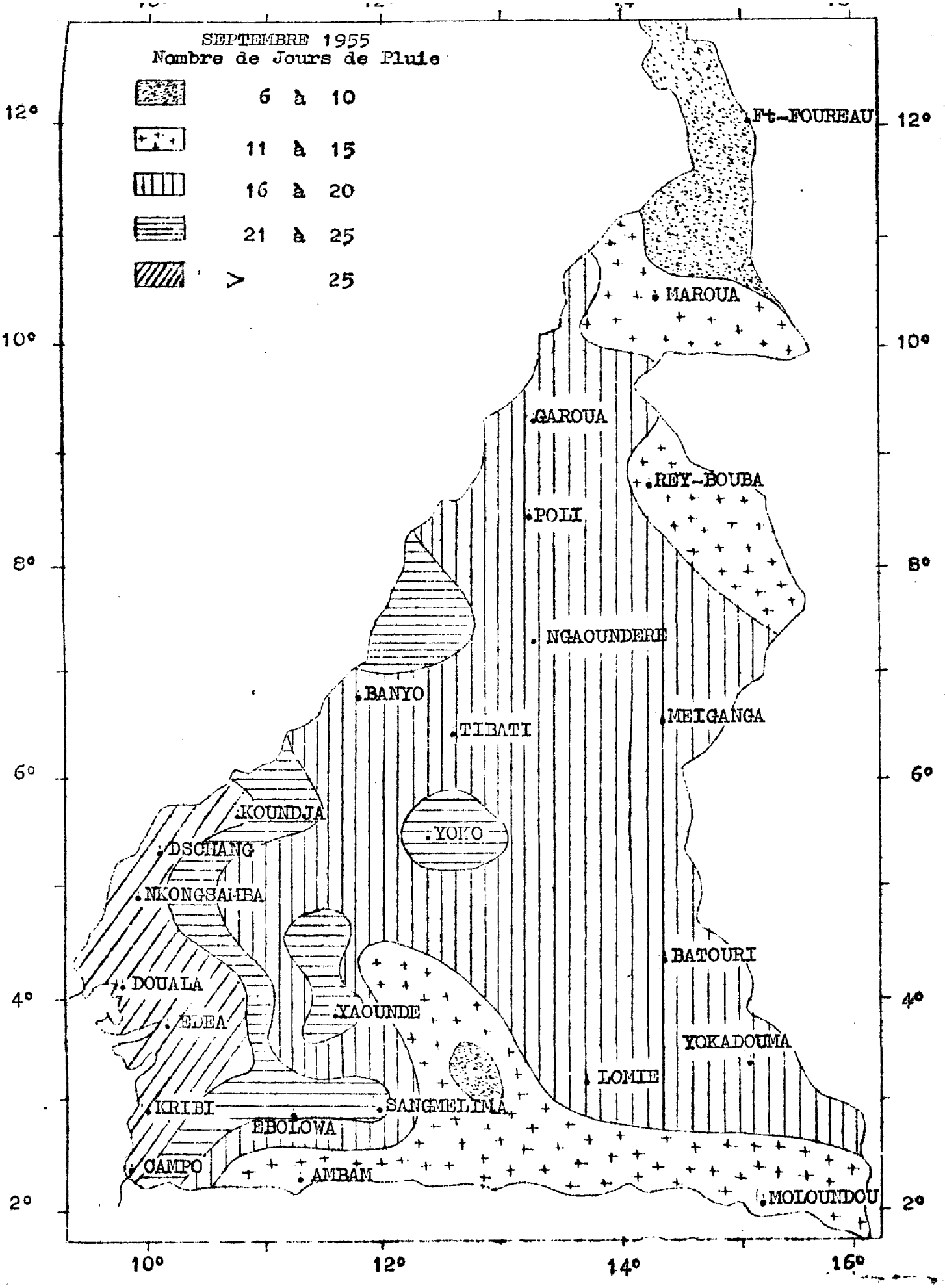
SEPTEMBRE 1955
Nombre de Jours de Pluie
6 à 10
11 à 15
16 à 20
21 à 25
> 25
Ft-FOUREAU
MAROUA
GAROUA
REY-BOUBA
POLI
NGAOUNDERE
BANYO
TIBATI
MEIGANGA
KOUNDJA
YOKO
DSCHANG
NKONGSAMBA
BATOURI
DOUALA
EDEA
YAOUNDE
YOKADOUMA
LOMIE
KRIBI
SANGMELIMA
EBOLOWA
CAMPO
AMBAM
MOLOUNDOU
12°
10°
8°
6°
4°
2°
10°
12°
14°
16°

SERVICE MÉTÉOROLOGIQUE DU CAMEROUN

RÉSUMÉ MENSUEL DU TEMPS

OCTOBRE 1955

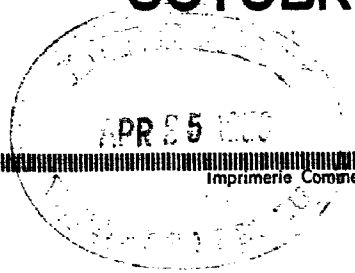

Imprimerie Commerciale - Douala

RESUME MENSUEL DU TEMPS AU CAMEROUN - OCTOBRE 1955

G E N E R A L I T E S

EVOLUTION DE LA SITUATION GENERALE

Octobre est caractérisé par l'établissement, par à-coups, dans la première quinzaine, du régime anticyclonique saharien, allant de pair avec l'affaiblissement puis la disparition de la frange de hautes pressions relatives du Golfe de Guinée, remplacée par un marais barométrique.

Le courant d'Est en altitude se renforce, pendant que la mousson s'affaiblit considérablement, s'effaçant même complètement par moments en fin de mois; son épaisseur, qui a atteint exceptionnellement 3.000 mètres le 8 et le 9, ne dépasse que rarement 1.000 mètres, et sur le littoral seulement.

La position du FIT, encore assez septentrionale en début de mois, s'abaisse rapidement en latitude; il oscille généralement entre les dixième et quinzième parallèle, et, à plusieurs reprises descend au Sud du dixième.

Parallèlement à l'évolution de FIT, les types de temps à grain se raréfient dans le Nord jusqu'à disparition totale, tandis que leur fréquence s'accroit considérablement dans le Sud, où d'ailleurs, l'activité orageuse locale, conséquence de l'évolution diurne, demeure permanente.

- RESUME CLIMATOLOGIQUE -

Au Nord de la Bénoué, la grande saison sèche a débuté vers le 10, interrompue seulement les 24 et 26 par deux grains orageux dûs à une dernière invasion de la mousson.

Sur le reste du Territoire, un régime d'instabilité forte, qui s'est encore accrûe au cours de la deuxième quinzaine, a constamment prédominé : la fréquence des orages et des grains a été partout au moins égale à la normale.

L'ensemble du pays a reçu des précipitations supérieures à la moyenne, l'excédent étant plus marqué dans l'Est et dans l'Ouest.

Yoko et Lomié ont enregistré la plus forte chute de pluie en 24 heures de la période d'observation : 123,5 m/m à Yoko (28 années) et 147,1 à Lomié (30 années).

Les seuls déficits pluviométriques notables ont été observés dans le Sud, à Djoum, et Sangmélima (minimum de la période d'observation : 23 années) -

.../...

- INFLUENCE DU TEMPS SUR L'ACTIVITE GENERALE -

Les premiers feux de brousse ont fait leur apparition dans le Nord, les eaux de la Bénoué ont baissé et le fleuve a cessé d'être navigable après le 15.

Dans le centre et le Sud, tous cours d'eau en crue, entravant la circulation routière, rendue difficile par ailleurs du fait des pluies.

A Yoko on a signalé une invasion de pourriture brune sur les cacaoyers; ailleurs, la récolte des cabosses de cacao s'est poursuivie normalement.

Plusieurs grains ont causé des ravages importants dans les quartiers africains de Bétaré-Oya, et dans des bananeraies des environs de Ngambé ./.-

N. B.-

1°/- Signification des signes conventionnels (page 8) :

≡ Brouillard visibilité < 1 km.

= Brume humide 1 km. ≥ visibilité < 2 km.

∞ Brume sèche visibilité < 5 km.

↯ Eclair

⛈ Orage

(⛈) Tonnerre entendu

⌓ Rosée

🌬 Vent ≥ 16 m/s.

🌬 Vent ≥ 21 m/s.

2°/- Vent en altitude (pages 9 à 13)
L'heure indiquée est celle du début du sondage -

3°/- Valeurs pluviométriques (pages 6 et 19) -

L'Ecart à la moyenne n'est indiqué que pour les Stations dont le nombre d'années d'observations est supérieur ou égal à Dix.-

---

4°/- Renseignements complémentaires pour certains Aérodromes (pages 14 à 17) -

Les fréquences sont exprimées en nombre de jours ./.-

—oOo—

HAUTEURS DES PRECIPITATIONS — OCTOBRE 1955.-

Dates	DOUALA	NKONG-SAMBA	DSCHANG	KOUNDJA	LOLO-DORF	KRIBI	AMBAM	MOLOU-NDOU	LOMIE	SANGME-LIMA	EDEA	ESEKA	YAOUNDE	BATOURI	NANGA-EBOKO	YOKO	NGAOU-NDERE	ABONG-MBANG	GAROUA	MAROUA
1	30.0	0.7	2.3	5.5	17.6	26.1	15.1	12.2	32.6	9.9	84.1	9.9	3.7	1.7	1.0		4.1		4.2	1.0
2	6.0	16.4		0.2	3.2	0.9		15.2	17.0	8.7		5.6	0.5	8.1		15.2	10.2	4.7	10.8	
3	6.0	10.2	1.3	16.3	1.1	16.2	0.8	3.5		2.5	4.7	2.5			4.9	16.5	8.0		7.0	7.5
4		3.0	2.1	34.9	2.4		7.4		12.8	3.0	0.8	6.0			20.0	1.7	10.0	4.7	14.5	
5	17.3	10.5	24.5	10.0	6.6	21.4		8.2	9.8		27.0	7.1	0.3	82.3	10.4	0.1	15.5	38.0		
6	1.3	16.9	22.3	16.2	28.2	82.7	31.8		1.9	22.3	0.1	6.3	5.4		7.2	37.5				
7	4.8	38.4	18.8	50.8	8.0	22.7				1.5	31.7	33.8	8.7	17.8		3.2	25.9	4.5	2.0	10.9
8	3.8	9.2		5.3	5.3	7.4		3.0	2.3	2.5	18.5	20.6				0.5	3.2	16.0		0.4
9	0.5	10.4	0.4	7.0				2.0					0.3		27.5	22.3	10.6			
10	1.1	4.0	0.5		14.0		17.1		9.7	2.7	0.3	7.0	0.4	0.8	1.8	1.5	2.0	10.6		
11	1.8	34.0	8.4	13.4	10.1	0.9	16.1	8.0	1.1	2.0	2.1	3.2	9.7	27.8	52.0	35.7	15.5	21.1	6.6	
12	21.5	18.0	8.2	6.8	0.7	10.0	12.1		0.2	0.4	38.2	9.0		0.6		3.9	1.2		3.6	
13	4.5	19.2	2.3	19.3	17.0	51.3	8.5				4.5	3.0	50.6	11.5	4.2	0.3				
14	0.2	8.3	1.5			13.8	2.6	12.5	8.4			0.3	1.1	8.5	20.5	35.8		25.0		
15	0.8	22.7	5.5	20.1	30.9	23.8	3.5	6.2	13.5	8.0	3.9	30.2	21.3	32.6	17.1	19.3	4.9	2.2	3.1	
16		1.0	18.7	10.5	2.7	6.6	7.0	3.2	51.4	1.8		0.2	21.1	2.3	33.0	24.7	25.3	37.1	11.3	
17	91.1	3.0	1.0	2.6	5.0	15.3	2.9	3.5	1.2	6.4	1.0	19.3	36.0	3.5		5.1	8.1			
18	11.8	8.1	7.4		0.3		3.6		11.1		26.9	1.7		59.0	13.2	5.3		1.0	0.1	
19	48.7	19.1	3.1		46.5	31.0	13.2	45.0	23.9	14.2	27.4	16.3	50.0	0.8	11.9	7.5	7.7	4.3		
20		15.6	1.7		3.2	11.8	13.7	0.5	0.5	2.2	4.4	27.9	18.6	12.3	50.5	6.7	0.6	26.9		
21	0.9	2.5		15.4	11.1	24.2		12.5			43.7	10.7		2.5		17.1		0.5		
22	47.1			1.7	32.5	3.3	41.1	7.5	6.8			31.5	24.9		2.1		2.4	8.3		
23	2.1		0.6		4.1	1.9					10.2	2.9		1.0	1.2	0.6	1.0			
24	2.8	3.0	4.6	2.2	4.8	17.1		11.5	147.1		41.2	5.4	0.3	41.1	23.3	123.5	21.0	54.3	7.7	15.2
25	31.8	4.7		4.3	40.0	88.1	32.1	1.2	7.1	21.5	17.4	20.5	38.9	1.0	10.0	6.4	1.7	6.4		
26		10.4	43.5	29.1	8.0		1.0	27.0	1.4		4.2	1.9	0.1	38.3		15.5	6.5		17.5	0.3
27	7.3	6.7	3.1	3.0		9.8		3.0	29.2	2.7	6.3	7.7	35.7	5.3	5.0	3.8	1.3	16.0		
28	5.1	30.4	32.4	15.0	6.3	136.5		17.0	10.2	1.9	13.5	5.5	25.0	1.5	29.2	1.5		6.2		
29	15.4	2.5	3.0		43.1	39.6	92.6	2.5	9.0	11.2	10.3	24.6	14.1	21.7	13.8			13.0		
30	40.2	13.2	10.4	8.2	3.8	1.7	0.5	19.0	5.2	1.0	2.9	0.5	1.7	22.9	14.2	18.7	8.1	37.8		
31	0.5			2.6	8.8	12.5	0.2	0.7	11.0		13.2	11.3	14.0	3.8	7.1	2.3		1.1		

TEMPERATURES MINIMA

OCTOBRE 1955.-

Dates	DOUALA	NKONGSA-MBA	DSCHANG	KOUNDJA	LOKODOIF	KRIBI	AIBAM	MOLOU-NDOU	LOMIE	SANGTE-LIMA	EDEA	ESEKA	YAOUNDE	BATOURI	NANGA-EBOKO	YOKO	NGAOU-NDERE	ABONG-MBANG	GAROUA	MAROUA
1	23.0	18.6	16.4	16.5	21.0	23.0	19.6	22.0	19.0	18.6	22.7	20.9	19.2	19.4	20.0	17.6	16.7	19.2	22.2	22.5
2	22.8	18.6	15.8	14.9	20.6	24.2	19.4	21.4	19.8	19.5	22.5	20.8	19.1	19.2	20.4	17.3	16.8	19.0	21.3	20.8
3	23.0	18.3	15.6	16.3	20.5	22.6	17.8	20.5	18.1	18.3	22.7	20.2	18.3	18.8	19.7	17.0	16.7	19.2	21.5	19.4
4	23.5	19.0	15.8	16.3	20.8	22.1	19.8	21.0	19.0	19.3	22.8	20.6	19.0	18.8	19.6	17.4	16.8	19.1	21.0	19.0
5	23.4	18.8	15.4	15.9	20.2	23.4	19.6	22.0	20.0	20.0	23.0	21.2	19.6	18.5	20.2	17.6	17.0	18.2	21.0	21.5
6	21.5	17.9	15.0	15.8	20.6	22.9	20.5	21.5	18.6	20.0	22.3	20.2	19.0	18.0	16.8	17.1	16.5	18.0	22.2	21.9
7	23.4	18.1	16.2	16.5	20.5	22.4	19.6	21.4	20.1	19.0	22.9	20.6	19.2	20.2	19.7	17.2	17.5	19.4	23.0	21.0
8	22.2	18.2	15.2	15.9	20.7	22.2	19.7	21.1	19.6	19.3	22.4	20.6	18.8	18.8	19.5	17.8	17.5	18.3	22.0	21.8
9	23.2	18.4	16.4	16.7	20.5	22.2	19.0	21.5	18.8	18.7	22.7	20.5	18.9	19.0	20.0	18.1	15.0	18.8	21.8	21.2
10	23.0	19.2	17.2	17.0	20.5	22.3	20.3	20.9	19.6	20.2	23.0	21.0	19.3	18.4	19.9	17.1	18.0	18.0	22.2	21.5
11	23.9	19.0	14.6	14.4	21.7	24.0	20.6	19.5	19.2	20.3	23.7	21.4	19.8	19.4	19.8	17.4	17.3	19.4	23.1	22.5
12	21.4	17.7	15.6	15.5	21.2	23.4	19.0	20.9	19.0	19.7	22.3	20.9	19.0	18.3	18.8	16.2	17.0	18.0	22.9	21.6
13	20.8	16.6	14.5	14.0	21.4	23.2	20.1	21.0	19.0	19.5	21.9	21.2	18.2	18.4	18.8	16.4	16.0	18.0	21.8	21.0
14	22.9	18.5	15.4	14.8	20.6	21.4	19.5	20.5	19.4	18.6	21.3	19.6	18.5	18.6	19.2	16.6	15.8	18.0	22.5	20.5
15	23.1	16.8	13.7	15.0	20.1	22.0	19.7	20.4	19.0	19.9	22.3	20.2	19.2	18.8	19.2	16.7	16.8	18.5	21.9	21.3
16	21.9	17.5	16.0	15.8	19.5	22.0	19.7	20.6	18.8	19.3	21.9	19.2	18.2	18.8	19.1	17.0	17.0	19.5	21.8	22.2
17	22.4	18.0	15.5	15.4	19.4	21.7	18.5	21.0	19.6	19.0	22.2	20.4	19.0	18.8	19.5	17.5	16.3	18.8	20.8	20.6
18	22.4	18.3	15.5	15.2	20.4	22.8	18.6	21.5	19.2	19.0	22.8	20.4	19.0	18.1	18.8	16.8	16.6	18.5	22.3	21.8
19	22.4	18.0	15.2	16.4	21.4	22.8	18.6	20.1	18.6	19.0	21.3	20.0	18.5	18.2	17.8	16.8	16.8	18.2	21.0	20.1
20	21.2	18.2	16.0	16.0	19.0	21.7	18.8	20.0	18.8	19.2	20.2	20.0	18.2	19.2	19.0	17.2	16.9	19.5	20.2	17.5
21	23.6	18.3	15.2	15.2	19.8	22.6	19.2	20.4	19.9	19.8	20.4	18.5	17.0	18.4	18.2	16.1	16.0	18.2	22.2	20.5
22	22.0	17.1	14.7	14.9	20.2	22.0	19.0	20.3	19.9	18.0	22.2	20.4	19.0	17.4	19.8	16.4	16.6	18.7	22.7	20.8
23	22.2	18.6	16.0	15.2	19.0	21.7	18.9	19.4	18.6	19.0	22.3	18.8	18.1	17.8	18.0	17.4	16.4	17.4	22.8	21.0
24	22.7	17.5	15.8	15.1	21.1	22.8	20.2	19.9	18.7	19.8	22.9	21.4	19.5	18.2	19.2	17.8	16.1	18.4	21.2	19.8
25	21.8	17.8	15.5	16.7	20.4	22.2	19.0	20.8	18.2	18.0	22.8	19.6	18.2	19.1	18.8	15.7	16.0	18.6	21.3	20.7
26	21.8	17.5	14.3	14.5	19.1	21.7	18.4	20.1	19.0	17.5	21.6	19.4	17.6	18.6	19.2	17.0	17.0	17.5	21.9	21.8
27	22.8	18.0	15.8	16.0	20.2	22.2	18.7	20.6	19.0	19.2	22.7	20.6	18.0	18.4	20.0	15.6	17.5	18.0	21.2	21.3
28	21.4	17.8	14.6	14.0	18.5	21.7	17.9	19.9	16.3	15.5	21.5	18.8	15.0	17.4	15.7	17.4	15.5	17.0	20.8	19.1
29	21.4	18.0	15.0	16.0	19.5	21.5	19.6	18.8	18.6	19.5	21.5	20.4	18.0	17.8	18.6	17.5	15.8	18.0	19.2	17.4
30	22.5	18.0	16.0	16.4	19.3	21.6	18.3	19.7	19.1	18.2	21.7	19.6	17.0	17.2	17.6	16.1	15.8	17.6	21.1	17.6
31	22.7	17.4	15.1	15.1	19.5	21.9	19.1	19.7	18.0	19.3	22.3	20.8	17.0	18.0	18.0	16.8	17.0	17.1	23.2	19.3

TEMPERATURES MAXIMA — OCTOBRE 1955.-

Dates	DOUALA	NKONG-SAMBA	DSCHANG	KOUNDJA	LOLODORF	KRIBI	AMBAM	MOLOU-NDOU	LOITE	SANGME-LIMA	EDEA	ESEKA	YAOUNDE	BATOURI	NANGA-EBOKO	YOKO	NGAOU-NDERE	ABONG-MBANG	GAROUA	MAROUA
1	27.6	24.7	22.4	24.2	28.0	27.0	28.8	27.0	27.5	28.0	29.0	26.2	27.4	27.7	28.4	25.7	23.6	27.0	29.7	30.5
2	27.8	23.8	22.2	25.1	25.0	27.0	24.3	24.6	25.1	25.4	28.1	25.4	25.8	28.9	28.4	25.8	28.1	27.2	30.0	33.0
3	28.9	24.8	23.4	26.5	27.7	26.0	26.0	29.8	28.2	27.2	30.3	28.2	28.3	26.6	28.1	24.0	24.4	27.6	29.2	25.6
4	28.5	23.8	22.2	24.1	28.2	27.4	29.2	32.5	29.9	27.5	32.1	27.4	28.6	29.7	28.5	25.0	27.5	27.6	32.0	33.0
5	30.3	25.6	22.0	23.9	26.8	27.8	26.6	29.8	22.9	24.0	30.3	26.2	25.1	21.0	24.3	24.8	23.0	23.4	27.2	32.0
6	29.0	25.5	24.2	25.7	28.1	24.4	26.0	31.8	28.0	28.0	30.0	28.6	27.2	27.8	28.8	26.6	26.5	26.8	31.8	32.2
7	27.4	24.8	23.0	24.7	24.7	24.6	26.6	30.2	26.9	26.2	26.0	25.8	25.2	26.8	27.0	24.5	27.8	25.6	33.3	34.5
8	26.5	23.8	22.2	24.5	24.2	26.0	27.4	28.0	27.0	25.3	26.8	24.5	24.8	27.5	26.2	25.6	27.7	26.0	30.0	29.2
9	29.5	25.8	24.3	26.2	28.7	27.0	28.6	30.5	27.8	27.5	30.4	30.0	27.7	27.8	29.0	25.2	27.0	27.4	31.8	30.5
10	30.3	26.9	22.5	23.3	30.2	27.8	28.8	32.3	28.8	29.0	32.5	30.4	28.0	30.5	27.3	32.0	24.8	27.6	32.5	32.9
11	30.5	27.6	25.9	27.0	29.8	27.2	28.4	32.0	29.4	28.8	32.5	30.5	29.9	28.2	30.0	28.0	27.5	27.1	33.8	33.9
12	26.2	23.2	21.6	24.8	27.6	27.0	28.7	30.1	29.4	29.5	29.4	26.8	27.8	28.6	28.8	26.8	27.0	28.4	33.2	35.5
13	31.0	26.8	23.8	26.7	27.7	28.5	28.8	29.5	28.6	28.5	32.0	29.5	28.6	28.0	27.8	25.1	28.5	26.6	31.8	35.7
14	28.8	26.7	23.8	26.1	28.3	27.0	27.8	30.6	27.8	29.0	30.0	28.2	26.4	28.8	29.2	26.6	29.0	26.7	33.0	35.7
15	28.0	23.0	24.8	25.7	28.3	27.0	27.3	30.0	25.4	26.7	31.2	29.4	27.3	26.8	28.1	26.5	27.8	26.2	34.5	34.8
16	30.4	23.8	21.1	23.7	28.1	26.5	25.8	30.2	28.4	28.2	30.2	29.0	28.2	28.8	27.3	24.8	26.0	26.8	32.2	34.5
17	27.7	24.2	22.5	22.9	29.2	28.0	28.1	29.8	26.8	28.5	29.5	27.2	28.4	25.8	26.8	23.5	27.2	26.2	30.7	34.0
18	30.8	27.0	23.0	26.4	29.0	28.2	29.0	32.5	29.6	29.5	31.8	30.4	28.0	30.0	29.6	27.0	28.4	28.8	33.5	35.2
19	30.6	28.1	26.0	27.3	31.0	27.3	29.5	33.5	30.2	30.2	32.9	31.6	29.8	30.6	30.5	27.8	28.8	29.8	34.3	35.2
20	29.6	27.5	24.5	25.7	27.8	27.0	28.7	31.7	30.1	29.0	29.5	29.7	27.8	30.0	28.6	25.9	28.0	28.7	34.9	36.5
21	29.0	22.8	21.6	22.1	28.8	26.2	28.5	31.8	28.8	27.0	27.5	27.4	27.8	28.8	27.3	22.2	28.2	27.2	33.1	36.3
22	29.6	25.5	26.1	26.5	29.2	27.6	29.6	23.0	23.3	29.0	32.0	31.0	27.5	25.5	26.4	25.0	29.0	24.0	33.8	35.9
23	27.7	25.0	23.0	25.8	29.7	27.5	28.5	31.0	28.0	29.0	30.0	28.7	28.3	28.0	27.5	24.8	28.9	27.4	34.2	35.8
24	30.4	23.6	21.8	24.6	28.3	26.7	29.5	31.6	28.0	29.0	30.6	29.0	26.3	29.5	28.6	27.6	27.6	27.9	31.6	33.8
25	25.5	23.6	22.4	22.4	23.3	24.2	25.1	27.0	24.0	23.5	25.4	22.4	21.6	23.8	23.6	20.8	26.5	21.8	30.1	33.0
26	28.2	24.4	21.6	24.8	29.1	27.0	26.0	29.3	24.8	26.5	30.5	29.4	27.6	27.2	28.2	25.0	25.2	26.6	33.0	32.6
27	31.0	25.6	23.2	21.8	27.8	30.0	26.1	29.0	22.6	24.8	31.2	28.6	23.5	25.9	23.4	22.2	26.5	21.0	31.1	33.6
28	30.8	26.1	24.3	26.7	30.4	28.9	29.4	32.0	30.2	29.4	32.5	29.4	28.2	30.6	30.6	28.0	28.4	29.0	34.8	34.2
29	26.4	25.0	22.7	24.8	25.7	25.0	28.0	28.7	27.4	27.4	26.7	26.6	27.3	26.7	26.8	25.7	28.8	26.2	34.0	35.1
30	30.4	24.9	23.9	26.1	28.5	27.6	28.0	29.5	28.1	27.0	31.2	29.0	27.0	28.0	28.0	26.7	29.0	26.8	33.2	36.1
31	26.5	24.9	23.0	23.5	27.2	25.7	25.4	29.6	25.4	26.5	25.2	23.6	26.3	25.5	24.4	23.5	27.7	24.8	34.0	34.4

STATIONS	TEMPERATURE DE L'AIR SOUS ABRI EN °C.										PRECIPITATIONS			
	Moy. MAX.	Moy. Min.	Tx+Tn / 2	Ecart à Moy.	MAX. Abs.	Min. Abs.	Moy. 00hTU	Moy. 06hTU	Moy. 12hTU	Moy. 18hTU	Total (mm)	Ecart à Moy.	Nbre de j.	MAX. 24 h.
DOUALA	28.9	22.5	25.7	- 0.2	31.0	20.8	23.3	23.0	27.3	25.0	404.4	+ 31.7	27	91.1
EDEA	29.9	22.2	26.1	0.0	32.9	20.2	23.7	23.1	27.9	25.1	438.5	+ 65.8	27	84.1
NGAMBE	26.9	19.2	23.1	-	30.5	17.8	-	19.7	25.0	21.8	559.1	+129.1	30	67.0
YABASSI	29.6	22.2	25.9	- 0.1	31.9	20.9	-	22.8	27.6	24.4	585.9	+258.7	29	91.8
BAFOUSSAM	22.9	15.0	18.9	- 0.4	25.0	13.9	15.9	15.6	21.1	18.0	254.2	- 39.0	27	35.2
DSCHANG	23.2	15.5	19.3	- 0.4	26.1	13.7	16.4	16.2	21.8	17.9	227.6	- 8.9	25	43.5
NKONGSAMBA	25.1	18.1	21.6	- 0.5	28.1	16.6	19.4	18.9	23.8	20.5	342.1	+ 8.9	28	38.4
KRIBI	26.9	22.4	24.7	- 0.4	30.0	21.4	23.8	23.0	25.9	25.1	676.6	+147.5	26	136.5
ABONG-MBANG	26.6	18.4	22.5	- 0.8	29.8	17.0	-	19.5	24.7	22.2	339.7	+ 45.6	22	54.3
AMBAM	27.7	19.3	23.5	- 0.3	29.6	17.9	20.2	20.0	25.7	22.1	322.9	+ 39.8	21	92.6
AYOS	27.4	18.9	23.1	-	-	-	-	19.7	25.8	23.0	285.8	+ 35.7	22	35.4
EBOLOWA	28.2	19.5	23.9	+ 0.2	31.8	17.4	20.3	20.2	26.1	22.6	-	-	23	-
ESEKA	28.1	20.3	24.2	- 0.6	31.6	18.5	21.5	21.0	26.2	22.9	332.4	- 76.4	30	33.8
LOLODORF	28.0	20.2	24.1	-	31.0	18.5	-	20.6	26.0	22.5	365.3	- 1.1	28	46.5
LOMIE	27.4	19.0	23.2	- 0.4	30.2	16.3	-	19.9	25.9	22.9	424.4	+177.5	25	147.1
MOLOUNDOU	30.0	20.6	25.3	+ 0.3	33.5	18.8	-	21.9	28.3	23.6	224.9	+ 1.8	23	45.0
SANGMELIMA	27.6	19.0	23.3	- 0.2	30.2	15.5	-	19.5	25.7	22.6	126.4	-143.8	20	22.3
YAOUNDE	27.2	18.5	22.8	- 0.1	29.9	15.0	19.5	19.0	25.0	21.5	382.4	+ 94.5	24	50.6
YOKADOUMA	27.9	19.2	23.5	- 0.5	32.5	17.0	-	20.2	25.9	22.6	238.1	- 7.4	20	54.3
BAFIA	28.7	19.9	24.3	- 0.3	31.7	18.4	20.9	20.3	26.9	24.1	322.6	+ 60.3	21	42.0
BATOURI	27.7	18.5	23.1	- 0.6	30.6	17.2	19.6	19.5	25.8	21.9	409.0	+114.2	25	82.3
BATSCHENGA	28.1	19.2	23.7	- 0.5	-	-	-	20.1	26.5	23.5	340.4	+ 66.2	25	41.0
BERTOUA	28.5	18.2	23.3	- 0.5	31.6	16.4	-	19.3	26.7	22.1	328.7	+ 48.6	21	45.9
BETARE-OYA	27.6	17.6	22.6	- 0.6	30.4	16.0	-	18.6	25.4	20.8	206.1	- 26.6	24	26.2
NANGA-EBOKO	27.7	19.0	23.3	- 0.5	30.6	15.7	-	19.8	26.2	23.0	381.1	+ 90.2	24	52.0
YOKO	25.3	17.0	21.1	- 0.1	28.0	15.6	18.1	17.7	23.7	19.6	432.2	+135.0	28	123.5
BANYO	26.5	17.0	26.8	-	29.1	-	-	17.7	24.9	20.1	188.7	- 16.9	21	25.8
KOUNDJA	25.0	15.6	20.3	- 0.4	27.3	14.0	17.6	17.0	23.3	19.1	300.4	-	24	50.8
MEIGANGA	27.6	17.1	22.3	0.0	29.8	15.3	-	18.1	25.0	20.4	209.4	+ 12.8	14	48.4
NGAOUNDERE	27.2	16.6	21.9	+ 0.1	29.0	15.0	17.5	17.1	25.2	19.6	194.8	+ 44.8	23	25.9
TIBATI	28.4	17.7	23.1	+ 0.2	-	-	-	18.5	26.1	20.7	290.9	+ 43.6	21	62.2
GAROUA	32.3	21.8	27.0	- 0.5	34.9	19.2	23.5	23.4	31.1	26.3	88.4	+ 13.0	11	14.5
GUIDER	33.7	20.9	27.3	-	37.4	17.0	-	22.2	31.9	25.6	73.0	- 0.5	9	25.4
KAELE	33.6	21.0	27.3	-	37.4	17.8	22.7	22.1	32.0	26.7	53.9	+ 19.9	6	23.0
MAROUA	33.7	20.6	27.2	-	36.5	17.4	22.1	22.4	32.2	25.9	35.3	-	6	15.2
MOKOLO	31.3	20.0	25.6	- 0.4	33.8	17.6	-	22.3	30.1	-	64.9	+ 28.0	7	21.7
POLI	30.9	19.7	25.3	- 0.2	33.2	16.9	-	20.8	29.7	24.8	180.5	+ 57.8	15	42.4

STATIONS	HUMIDITE RELATIVE EN %								TENSION DE VAPEUR				EVAPORATION (en mm)	NEB. TOT. MOY. (OCT)			
	MOy. MAX.	Moy. Min.	MAX. Abs.	Min. Abs.	Moy. 00hTU	Moy. 06hTU	Moy. 12hTU	Moy. 18hTU	Moy. 00hTU	Moy. 06hTU	Moy. 12hTU	Moy. 18hTU		00h. TU	06h. TU	12h. TU	18h. TU
DOUALA	98	71	100	54	96	97	78	89	27.5	27.3	28.3	28.2	47.7	7	7	7	6
EDEA	97	68	98	57	96	96	75	88	28.1	27.1	28.2	28.1	46.5	-	7	7	7
NGAMBE	-	-	-	-	-	98	81	94	-	22.5	25.7	24.5	29.3	-	8	7	7
YABASSI	-	-	-	-	-	98	77	92	-	27.1	28.4	28.2	36.7	-	8	7	7
BAFOUSSAM	98	69	100	50	94	95	75	90	16.9	16.8	18.8	18.5	31.0	-	7	7	7
DSCHANG	100	71	100	50	99	98	77	95	18.4	18.0	20.1	19.5	48.0	-	7	7	7
NKONGSAMBA	98	75	100	61	96	96	82	95	21.6	20.1	24.2	22.9	28.6	-	8	7	8
KRIBI	97	81	100	74	93	96	86	88	27.4	27.0	28.7	28.1	47.7	-	7	6	6
ABONG-MBANG	99	66	100	44	98	97	76	89	-	21.9	23.6	19.8	45.3	-	8	7	5
AMBAM	98	64	100	48	97	97	74	91	23.0	22.7	24.4	24.2	43.5	-	8	7	6
AYOS	-	-	-	-	-	97	74	84	-	22.2	24.7	23.6	56.4	-	8	7	6
EBOLOWA	98	67	100	52	97	98	75	89	23.1	23.2	25.4	24.4	36.5	-	8	7	7
ESEKA	97	77	99	61	95	96	82	92	24.4	23.9	27.9	25.7	24.8	-	8	8	8
LOLODORF	-	-	-	-	-	96	74	91	-	23.3	24.9	24.8	55.9	-	8	7	7
LOMIE	-	-	-	-	-	98	78	92	-	22.7	26.1	25.7	-	-	7	7	6
MOLOUNDOU	-	-	-	-	-	91	64	87	-	23.9	24.7	25.3	-	-	8	7	7
SANGMELIMA	98	64	100	46	91	98	73	86	-	22.1	24.1	23.6	57.9	-	8	7	7
YAOUNDE	100	65	100	56	98	98	73	91	22.1	21.6	23.1	23.4	53.5	7	8	7	7
YOKADOUMA	-	-	-	-	-	96	74	91	-	22.8	24.7	24.9	-	-	7	7	6
BAFIA	98	64	100	52	95	98	73	86	23.5	23.3	25.8	25.8	51.2	-	8	7	7
BATOURI	100	65	100	49	98	99	73	91	22.3	22.4	24.2	23.9	41.3	7	8	7	7
BATSCHENGA	-	-	-	-	-	97	71	85	-	22.8	24.6	24.6	38.6	-	8	7	5
BERTOUA	-	-	-	-	-	98	70	90	-	22.0	24.5	23.9	-	-	8	7	7
BETARE-OYA	-	-	-	-	-	98	72	89	-	21.0	23.3	21.9	48.5	-	8	7	7
DJANGA-EBOKO	-	-	-	-	-	97	72	88	-	22.4	24.5	24.7	42.7	-	8	7	6
YOKO	100	69	100	52	95	97	76	90	19.7	19.6	22.3	20.5	44.0	7	7	7	7
BANYO	-	-	-	-	-	94	64	84	-	19.0	20.2	19.7	59.5	-	7	6	7
KOUNDJA	100	62	100	47	96	97	71	91	19.3	18.8	20.3	20.1	73.3	-	7	7	7
MEIGANGA	-	-	-	-	-	97	67	87	-	20.1	21.2	20.9	52.5	-	7	7	6
NGAOUNDERE	100	53	100	29	98	98	62	90	19.6	19.1	19.9	20.5	81.6	7	7	6	7
TIBATI	-	-	-	-	-	98	67	90	-	20.9	22.6	22.0	-	-	8	6	6
GAROUA	94	49	96	29	89	89	56	77	25.7	25.6	25.3	26.3	115.8	6	7	6	6
GUIDER	-	-	-	-	-	95	50	78	-	25.5	23.7	25.6	146.9	-	6	5	5
KAELE	94	44	100	17	89	90	49	69	24.6	23.9	23.3	24.2	203.8	-	6	6	5
MAROUA	96	39	100	16	90	87	44	71	23.9	23.6	21.2	23.7	169.3	-	5	5	5
MOKOLO	-	-	-	-	-	76	47	-	-	-	20.4	20.0	-	-	6	6	-
POLI	-	-	-	-	-	97	65	86	-	23.9	27.1	26.9	61.3	-	6	5	5

STATIONS	VENT DE SURFACE MAXIMUM — VITESSE MOYENNE m/s. à 00hTU	à 06hTU	à 12hTU	à 18hTU	DD	m/s.	Dates	PHENOMENES DIVERS (NOMBRE DE JOURS) ≡	=	∞	↳	⛈ (⛈)	△	F	F
DOUALA	0.5	0.3	2.6	1.7	NE	13	31	2	0	0	4	21	4	0	0
EDEA	-	0.0	1.4	0.6	E	8	20	0	0	0	8	9	3	0	0
NGAMBE	-	0.3	1.9	0.6	E	20	31	23	0	0	2	21	1	2	0
YABASSI	-	0.0	1.7	0.1	E	13	19	3	5	0	2	22	1	0	0
BAFOUSSAM	-	0.7	2.9	1.6	E	9	12	6	0	0	2	24	0	0	0
DSCHANG	-	0.5	3.2	0.5	E	18	12	9	0	0	1	23	1	1	0
NKONGSAMBA	-	0.1	1.9	0.5	SW	8	13	14	0	0	2	17	2	0	0
KRIBI	-	0.1	1.4	0.8	S	9	29	0	0	0	6	12	2	0	0
ABONG-MBANG	-	0.1	0.8	0.3	W	16	7	11	0	0	8	23	0	1	0
AMBAM	-	0.0	0.9	0.3	W	7	13	7	0	0	4	16	0	0	0
AYOS	-	0.1	0.6	0.3	NE	12	7	8	1	0	4	21	5	0	0
EBOLOWA	-	0.0	0.3	0.4	W	6	13	3	1	0	3	23	1	0	0
ESEKA	-	0.5	0.9	1.2	NW	10	27	23	8	0	2	19	1	0	0
LOLODORF	-	0.8	2.1	2.3	W/E	12	2,17	8	3	0	5	17	0	0	0
LOMIE	-	0.2	1.9	0.3	NW/E	17	13,19,29	11	0	0	6	20	1	3	0
MOLOUNDOU	-	0.0	0.7	0.0	N	16	19	14	0	0	1	28	2	1	0
SANGHELIMA	-	0.3	0.7	0.1	N	5	19	3	7	0	8	15	0	0	0
YAOUNDE	1.2	0.8	2.2	1.3	E	20	31	6	0	0	2	24	4	2	0
YOKADOUMA	-	0.2	2.6	0.4	N	18	20	10	0	0	3	26	0	1	0
BAFIA	-	0.1	1.2	0.7	NE	20	19	7	0	0	12	14	10	1	0
BATOURI	0.7	1.6	3.8	1.4	SW/E	19	18,28	12	0	0	7	24	0	5	0
BATSCHENGA	-	0.3	0.8	0.2	N	25	18,22	0	0	0	1	18	0	3	2
BERTOUA	-	0.3	0.7	0.0	E	16	18	8	0	0	7	24	0	1	0
BETARE-OYA	-	0.7	4.1	2.4	NE	25	16	19	0	0	2	28	0	8	1
NANGA-EBOKO	-	0.1	1.6	0.1	W	5	20	5	0	0	6	19	0	0	0
YOKO	3.2	2.2	3.0	2.2	NW	17	25	19	1	0	0	31	10	2	0
BANYO	-	0.8	3.3	1.3	E	15	13	0	0	0	3	23	0	0	0
KOUNDJA	-	1.8	2.8	1.8	NE	13	12	6	2	0	8	22	5	0	0
MEIGANGA	-	0.3	4.5	0.7	S	8	12	2	0	0	2	18	0	0	0
NGAOUNDERE	1.6	1.6	4.1	1.8	SE	17	30	1	0	0	3	28	0	1	0
TIBATI	-	0.8	3.8	1.1	NE	18	20	1	0	0	4	21	0	4	0
GAROUA	3.6	3.3	4.5	3.8	NE	23	16	0	0	0	7	20	5	5	1
GUIDER	-	1.1	3.3	1.4	N	35	26	3	0	0	2	19	6	5	3
KAELE	-	1.9	3.5	0.9	N	25	27	1	0	0	5	17	11	3	2
MAROUA	1.0	0.9	2.3	1.1	ENE	8	6,16	0	0	0	8	13	0	0	0
MOKOLO	-	1.7	2.9	-	Var.	5	-	1	0	0	8	13	0	0	0
POLI	-	0.3	1.8	0.0	N/S	15	1er,5	2	0	0	2	22	4	0	0

DUREE DE L'INSOLATION EN HEURES ET 1/10

Dates	DOUALA	YAOUNDE	YOKO	BATOURI	KOUNDJA	NGAOUNDERE	GAROUA	MAROUA
1	0.7	4.1	1.8	1.5	2.1	2.2	5.1	2.7
2	0.5	1.1	5.4	3.4	4.5	2.1	3.8	6.2
3	4.2	6.5	0.5	2.4	4.0	2.3	3.8	1.1
4	1.6	4.8	4.9	6.4	4.4	6.0	8.7	9.9
5	2.2	0.0	2.6	0.0	5.3	1.6	1.4	5.9
6	2.8	4.9	8.8	3.8	6.6	4.9	7.3	7.1
7	0.0	0.4	2.8	2.0	4.9	4.5	10.0	6.7
8	0.0	0.3	2.9	-	4.7	4.5	2.5	2.9
9	5.6	4.3	7.4	3.6	7.4	4.6	6.6	5.3
10	4.7	3.3	0.0	6.5	0.7	4.7	6.4	9.7
11	4.1	5.5	6.2	4.2	8.8	4.5	7.7	11.1
12	0.0	3.6	5.6	7.6	7.6	1.5	10.6	9.1
13	9.7	5.7	6.9	-	9.7	7.4	7.3	9.1
14	3.7	2.0	5.3	7.8	10.4	9.6	9.9	8.8
15	2.9	3.0	6.4	0.4	5.6	4.3	8.0	9.5
16	4.6	4.2	1.5	4.4	3.0	0.2	4.7	5.8
17	0.0	2.4	1.1	3.3	-	6.4	3.7	6.4
18	5.0	4.7	9.9	6.5	6.1	6.5	7.2	8.0
19	6.5	7.7	7.7	8.2	10.2	7.8	10.8	10.8
20	4.2	4.0	6.8	8.9	7.1	3.1	10.0	10.1
21	3.0	5.3	0.0	4.2	2.1	5.2	8.9	9.4
22	9.0	2.8	8.1	0.6	8.2	6.3	9.1	8.0
23	0.7	2.5	5.1	3.2	8.1	5.6	8.9	9.3
24	5.1	1.8	4.7	5.6	4.9	3.1	6.5	5.2
25	0.0	0.0	0.0	0.0	1.6	2.0	2.8	4.4
26	2.0	4.6	7.0	1.9	-	2.3	3.7	3.7
27	1.8	0.1	2.7	1.6	1.6	0.2	5.3	5.7
28	6.7	5.4	10.5	6.7	9.3	7.3	10.0	10.6
29	0.0	6.1	2.2	1.1	5.0	6.2	10.2	10.8
30	4.1	3.4	5.4	0.5	5.9	6.8	10.1	10.4
31	0.2	2.7	2.0	0.0	2.9	3.8	9.8	9.5

VENT EN ALTITUDE (par sondage)

DD : ROSE de 36, V : m/s.

KOUNDJA

Dates	Heures TU	SOL		1500 m.		3000 m.		5000 m.	
		DD	V	DD	V	DD	V	DD	V
1	0513	32	03	25	08	24	05	-	-
2	1410	00	00	25	05	30	07	-	-
3	0825	18	05	16	02	-	-	-	-
4	0510	00	00	11	05	12	07	-	-
5	0805	00	00	03	03	08	09	02	03
6	0825	05	02	05	04	08	16	-	-
7	0813	04	04	07	06	06	15	-	-
8	0805	00	00	35	01	30	05	-	-
9	0515	05	02	01	03	31	03	-	-
10	1403	18	02	19	02	23	08	-	-
11	0700	36	03	07	03	08	12	-	-
12	1405	23	02	23	05	-	-	-	-
13	0805	23	02	09	01	07	11	07	10
14	0505	00	00	05	04	07	11	-	-
15	0800	00	00	04	05	07	12	-	-
16	1415	05	04	06	07	-	-	-	-
17	1400	14	02	11	03	12	07	-	-
18	0505	00	00	08	04	15	05	11	15
19	0803	05	02	06	04	08	12	10	10
20	1413	09	04	09	05	-	-	-	-
21	0515	27	01	17	04	06	08	-	-
22	1420	09	04	14	04	09	09	-	-
23	0517	32	02	35	05	08	15	-	-
24	0500	32	02	05	03	06	09	-	-
25	1400	09	03	10	04	08	07	-	-
26	0505	00	00	07	03	11	05	-	-
27	0515	00	00	06	03	26	03	-	-
28	0805	05	04	05	08	09	09	-	-
29	1400	09	04	08	05	-	-	-	-
30	1420	09	04	09	08	08	16	-	-
31	0515	00	00	05	04	07	13	-	-

VENT EN ALTITUDE (par sondage) DD : ROSE DE 36, V : m/s

DOUALA

Dates	Heures TU	SOL DD	SOL V	500 m. DD	500 m. V	1000 m. DD	1000 m. V	1500 m. DD	1500 m. V	3000 m. DD	3000 m. V	5000 m. DD	5000 m. V
1	2000	28	03	25	07	25	10	-	-	-	-	-	-
2	-	-	-	-	-	-	-	-	-	-	-	-	-
3	2015	00	00	22	08	25	06	27	01	03	03	05	03
4	-	-	-	-	-	-	-	-	-	-	-	-	-
5	-	-	-	-	-	-	-	-	-	-	-	-	-
6	-	-	-	-	-	-	-	-	-	-	-	-	-
7	2015	00	00	22	04	25	03	22	03	-	-	-	-
8	0205	00	00	25	03	26	05	27	05	24	07	-	-
9	2010	00	00	22	07	24	05	18	01	-	-	-	-
10	2000	00	00	22	07	21	02	02	03	06	06	-	-
11	2015	00	00	22	07	20	07	12	02	-	-	-	-
12	2020	00	00	00	00	12	03	13	04	09	08	07	07
13	0830	00	00	04	01	22	05	24	04	06	06	-	-
14	2115	00	00	25	07	28	05	33	04	-	-	-	-
15	2015	00	00	20	06	21	05	22	04	05	09	-	-
16	0800	00	00	06	03	36	01	05	06	-	-	-	-
17	0900	00	00	16	04	13	04	10	07	-	-	-	-
18	0810	00	00	33	03	36	02	08	03	13	04	12	09
19	0700	00	00	20	02	10	03	07	09	06	17	-	-
20	2015	00	00	21	08	20	06	14	03	-	-	-	-
21	2010	00	00	22	07	25	06	36	03	05	09	-	-
22	0800	00	00	15	03	21	03	26	03	-	-	-	-
23	2020	00	00	24	08	22	06	26	01	-	-	-	-
24	0730	00	00	09	01	01	04	36	02	06	09	06	07
25	2020	00	00	14	05	09	08	05	11	-	-	-	-
26	2000	00	00	25	06	25	07	-	-	-	-	-	-
27	0700	00	00	36	05	35	04	35	04	36	02	-	-
28	0800	34	02	21	01	-	-	-	-	-	-	-	-
29	2015	00	00	20	05	14	02	10	04	07	10	-	-
30	2015	00	00	23	09	22	06	27	03	08	11	08	10
31	0715	00	00	15	02	02	02	33	02	09	13	09	09

VENT EN ALTITUDE (par sondage) DD : ROSE DE 36, V : m/s.

GAROUA

Dates	Heures TU	SOL DD	SOL V	500 m. DD	500 m. V	1000 m. DD	1000 m. V	1500 m. DD	1500 m. V	3000 m. DD	3000 m. V	5000 m. DD	5000 m. V
1	1400	29	04	27	03	27	01	14	06	09	14	10	13
2	0800	29	04	27	04	27	10	24	02	06	08	09	17
3	2000	20	02	27	02	15	05	08	10	06	17	10	08
4	0945	00	00	15	02	15	06	11	06	09	24	09	10
5	0200	27	02	30	05	36	03	07	06	08	14	08	11
6	1400	11	04	24	01	29	02	09	06	06	14	06	10
7	1400	29	05	29	06	31	06	27	02	09	06	09	04
8	0200	29	04	24	04	24	05	18	02	04	08	02	04
9	0800	05	03	10	02	18	02	08	02	03	07	04	15
10	1400	18	07	23	08	17	04	12	08	13	18	14	13
11	0200	29	03	31	04	05	04	09	07	11	13	12	10
12	0800	29	05	28	08	27	02	08	06	07	15	09	16
13	2000	29	05	28	07	32	07	04	03	06	09	04	14
14	0200	29	03	29	11	27	09	26	03	06	14	06	14
15	2000	25	04	36	01	11	08	05	12	07	16	09	04
16	0200	27	03	29	04	08	09	07	10	08	14	08	14
17	0800	25	03	22	05	19	03	12	06	09	14	09	12
18	1400	27	05	27	04	31	03	07	07	10	08	06	10
19	2000	32	04	29	03	06	06	04	08	06	14	10	11
20	0200	27	01	24	04	09	02	05	07	07	16	09	05
21	0200	29	04	28	08	28	08	28	04	06	10	06	11
22	2000	29	04	29	05	32	04	07	05	07	09	11	12
23	2000	31	04	28	03	05	11	06	05	07	13	09	05
24	1400	27	05	28	04	28	05	05	03	07	10	-	-
25	0200	18	07	14	09	12	11	-	--	06	18	05	10
26	0800	31	02	31	02	27	04	15	04	09	08	12	05
27	2000	32	03	12	02	10	04	07	08	08	10	09	06
28	2000	29	03	12	03	06	05	07	07	08	12	10	07
29	0200	32	02	29	03	33	02	04	07	08	10	11	11
30	0800	27	07	31	06	31	06	09	03	09	08	10	12
31	2000	29	03	29	04	34	02	05	07	07	08	06	08

VENT EN ALTITUDE (par sondage) DD : ROSE de 36, V : m/s.

Dates	Heures TU	BATOURI									
		SOL		1000 m.		1500 m.		3000 m.		5000 m.	
		DD	V	DD	V	DD	V	DD	V	DD	V
1	2000	00	00	23	05	23	06	-	-	-	-
2	2000	22	08	23	11	22	09	28	07	-	-
3	1930	00	00	21	03	21	03	30	02	30	02
4	0130	00	00	20	10	22	03	05	02	19	02
5	0200	00	00	29	06	29	04	-	-	-	-
6	0200	00	00	33	05	36	03	12	03	-	-
7	0200	00	00	25	10	22	09	17	04	-	-
8	1400	28	07	26	04	28	07	24	03	27	04
9	1400	00	00	16	02	09	02	28	07	29	04
10	-	-	-	-	-	-	-	-	-	-	-
11	1400	23	03	23	03	03	03	10	04	08	03
12	0745	36	03	05	03	10	10	09	06	-	-
13	1945	00	00	17	03	13	02	07	06	-	-
14	1830	00	00	21	05	35	06	06	10	-	-
15	1400	00	00	29	02	06	04	09	03	-	-
16	0130	00	00	-	-	16	04	-	-	-	-
17	1330	00	00	13	01	18	06	15	05	09	03
18	0200	00	00	27	05	27	09	08	05	-	-
19	0740	00	00	05	08	02	05	05	04	-	-
20	0630	00	00	19	09	02	06	10	05	-	-
21	1350	00	00	36	02	16	02	05	03	-	-
22	0130	00	00	30	07	26	07	01	07	36	02
23	0200	00	00	26	08	00	00	08	06	-	-
24	1930	00	00	04	01	00	00	09	04	-	-
25	1345	25	04	23	03	05	02	13	04	-	-
26	0800	00	00	25	04	21	04	13	05	-	-
27	1930	00	00	34	08	05	01	16	03	-	-
28	0800	00	00	06	08	06	07	09	05	08	03
29	0200	00	00	24	02	13	03	07	07	-	-
30	1935	00	00	04	10	33	04	06	04	-	-
31	1330	00	00	22	02	19	02	06	10	-	-

VENT EN ALTITUDE (par sondage) DD : ROSE de 36, V : m/s.

Dates	Heures TU	YAOUNDE									
		SOL		1000 m.		1500 m.		3000 m.		5000 m.	
		DD	V	DD	V	DD	V	DD	V	DD	V
1	1335	27	02	30	04	29	05	24	08	22	04
2	1400	22	03	27	05	29	07	-	-	-	-
3	1340	22	04	31	04	32	04	-	-	-	-
4	1410	22	05	27	07	22	03	20	05	19	02
5	1935	22	02	24	04	13	01	02	05	04	05
6	1335	27	02	29	03	03	03	09	02	-	-
7	-	-	-	-	-	-	-	-	-	-	-
8	2025	00	00	27	07	26	09	-	-	-	-
9	2005	27	03	27	07	21	03	31	04	04	05
10	1405	36	03	03	04	36	04	-	-	-	-
11	0535	00	00	01	04	05	07	12	13	15	12
12	1400	22	03	25	06	27	05	08	07	08	10
13	1335	22	02	27	02	27	02	07	05	05	06
14	1405	00	00	36	01	04	05	05	10	05	05
15	1410	34	02	33	06	00	00	07	11	-	-
16	1425	00	00	27	01	24	02	-	-	-	-
17	1335	14	03	09	04	14	04	19	04	01	01
18	1935	31	02	31	03	06	05	11	08	17	12
19	0735	00	00	05	02	09	15	08	15	07	03
20	1400	14	03	13	04	09	03	10	13	10	13
21	1335	00	00	36	03	09	03	36	02	18	05
22	2015	00	00	01	02	36	04	07	12	-	-
23	1400	00	00	21	02	18	02	05	08	-	-
24	1835	00	00	27	06	27	02	14	04	09	02
25	-	-	-	-	-	-	-	-	-	-	-
26	1330	00	00	15	01	23	02	17	07	13	03
27	2000	00	00	-	-	01	03	04	08	-	-
28	2000	23	02	24	08	22	04	08	10	-	-
29	0800	00	00	12	02	12	06	09	11	-	-
30	2000	00	00	27	07	28	06	07	15	13	27
31	1400	14	03	10	05	10	05	05	18	01	19

RENSEIGNEMENTS COMPLEMENTAIRES pour certains AERODROMES

- 14 - DOUALA - Altitude 13 m. OCTOBRE 1955.-

VENT AU SOL - Fréquence des Directions

Heures	N	NNE	NE	ENE	E	ESE	SE	SSE	S	SSW	SW	WSW	W	WNW	NW	NNW	Cal
00h TU	1	0	1	0	0	0	0	1	1	0	0	0	0	0	0	1	26
06h TU	1	0	0	0	0	0	1	2	0	0	0	0	0	0	0	0	27
12h TU	0	1	0	0	0	0	0	1	6	6	3	3	1	3	1	0	6
18h TU	1	0	0	0	0	0	0	1	1	8	7	1	0	0	0	0	12

VISIBILITE Fréquence

Heures	< 50 m	< 200 m	< 500 m	< 1 km	< 2 km	< 4 km	< 10 km	< 20 km	< 50 km	≥ 50 km
00h TU	0	0	0	0	0	2	3	11	24	7
06h TU	0	0	0	0	2	4	7	17	31	0
12h TU	0	0	0	1	1	2	3	6	28	3
18h TU	0	0	0	0	0	0	1	6	20	11

Heures	Pression niveau STation	NUAGES BAS (Nébul., de 5 à 7 Oct. Inclus) Fréq. des hauteurs < 50 m	< 100 m	< 200 m	< 300 m	< 600 m	< 1000 m	< 1500 m	< 2000 m	< 2500 m
00h TU	1.010.2	0	0	1	2	18	20	20	20	20
06h TU	1.010.8	0	1	3	4	11	12	12	12	12
12h TU	1.009.8	0	1	4	4	5	9	9	9	9
18h TU	1.009.1	0	0	0	0	6	7	7	7	7

NUAGES BAS (Nébulosité = 8 Octas) - Fréquence des hauteurs

Heures	< 50 m	< 100 m	< 200 m	< 300 m	< 600 m	< 1000 m	< 1500 m	< 2000 m	< 2500 m
00h TU	0	0	0	0	1	1	1	1	1
06h TU	0	0	0	1	1	2	2	2	2
12h TU	0	0	0	0	0	0	0	0	0
18h TU	0	0	0	1	1	1	1	1	1

VENT AU SOL - Fréquence des Directions.-

Heures	N	NNE	NE	ENE	E	ESE	SE	SSE	S	SSW	SW	WSW	W	WNW	NW	NNW	Cal
00h TU	0	0	0	0	0	0	0	0	0	0	8	0	4	0	1	0	18
06h TU	2	1	0	0	0	0	1	0	0	0	4	0	2	0	0	0	21
12h TU	0	1	3	1	1	0	1	0	3	0	5	0	2	1	1	0	12
18h TU	0	0	0	0	2	0	1	0	1	0	6	0	4	0	1	0	16

VISIBILITE - Fréquence

Heures	< 50 m	< 200 m	< 500 m	< 1 km	< 2 km	< 4 km	< 10 km	< 20 km	< 50 km	≥ 50 km
00h TU	0	0	0	2	2	2	10	26	30	1
06h TU	0	0	1	4	6	8	19	26	29	2
12h TU	0	0	0	0	1	1	5	11	16	15
18h TU	0	0	0	0	0	1	6	15	24	7

Heures	Pression niveau Station	NUAGES BAS (Nébul., de 5 à 7 Oct. Inclus) Fréq. des hauteurs < 50 m	< 100 m	< 200 m	< 300 m	< 600 m	< 1000 m	< 1500 m	< 2000 m	< 2500 m
00h TU	927.2	0	0	1	3	13	13	13	13	13
06h TU	928.0	0	1	10	13	16	17	17	17	17
12h TU	926.9	0	0	0	1	7	27	27	27	27
18h TU	925.9	0	0	1	2	12	16	16	16	16

NUAGES BAS (Nébulosité = 8 Octas) - Fréquence des hauteurs

Heures	< 50 m	< 100 m	< 200 m	< 300 m	< 600 m	< 1000 m	< 1500 m	< 2000 m	< 2500 m
00h TU	0	0	7	7	16	16	16	16	16
06h TU	0	0	7	9	9	9	9	9	9
12h TU	0	0	0	0	1	2	2	2	2
18h TU	0	0	0	0	2	2	2	2	2

RENSEIGNEMENTS COMPLEMENTAIRES pour certains AERODROMES

NGAOUNDERE - Altitude 1.119 m. OCTOBRE 1955.-

VENT AU SOL - Fréquence des Directions.-

Heures	N	NNE	NE	ENE	E	ESE	SE	SSE	S	SSW	SW	WSW	W	WNW	NW	NNW	Cal
00h TU	3	0	0	0	2	0	4	0	1	0	8	0	0	0	4	0	9
06h TU	2	0	1	0	2	0	3	0	4	0	5	0	1	0	4	0	9
12h TU	6	0	6	1	2	0	6	2	2	1	2	0	0	1	2	0	0
18h TU	8	0	2	0	1	0	4	0	2	1	5	0	2	0	0	0	6

VISIBILITE - Fréquence

Heures	< 50 m	< 200 m	< 300 m	< 1 km	< 2 km	< 4 km	< 10 km	< 20 km	< 50 km	≥ 50 km
00h TU	0	0	0	1	1	1	2	14	31	0
06h TU	0	0	0	0	1	2	4	12	31	0
12h TU	0	0	0	0	0	0	0	2	29	2
18h TU	0	0	0	0	0	0	0	7	31	0

Heures	Pression niveau Station	NUAGES BAS (Nébul., de 5 à 7 Oct. Inclus) Fréq. des hauteurs < 50 m	< 100 m	< 200 m	< 300 m	< 600 m	< 1000 m	< 1500 m	< 2000 m	< 2500 m
00h TU	890.0	0	0	1	1	7	7	7	7	7
06h TU	890.4	0	0	0	1	1	1	1	1	1
12h TU	889.5	0	0	0	0	0	5	5	5	5
18h TU	888.5	0	0	0	1	2	2	2	2	2

NUAGES BAS (Nébulosité = 8 Octas) - Fréquence des hauteurs

Heures	< 50 m	< 100 m	< 200 m	< 300 m	< 600 m	< 1000 m	< 1500 m	< 2000 m	< 2500 m
00h TU	0	0	0	0	1	1	1	1	1
06h TU	0	0	1	1	1	1	1	1	1
12h TU	0	0	0	0	0	0	0	0	0
18h TU	0	0	0	0	0	0	0	0	0

RENSEIGNEMENTS COMPLEMENTAIRES pour certains AERODROMES

GAROUA - Altitude 249 m. OCTOBRE 1955.-

VENT AU SOL - Fréquence des Directions.-

Heures	N	NNE	NE	ENE	E	ESE	SE	SSE	S	SSW	SW	WSW	W	WNW	NW	NNW	Cal
00h TU	1	0	2	0	0	0	0	0	1	0	3	2	8	9	5	0	0
06h TU	0	0	0	0	0	1	0	0	1	0	0	0	6	15	6	1	1
12h TU	0	1	0	0	1	1	0	0	3	1	2	3	15	4	0	0	0
18h TU	4	0	1	2	0	0	1	0	2	0	2	2	6	8	1	2	0

VISIBILITE - Fréquence

Heures	< 50 m	< 200 m	< 500 m	< 1 km	< 2 km	< 4 km	< 10 km	< 20 km	< 50 km	≥ 50 km
00h TU	0	0	0	0	0	0	0	1	10	21
06h TU	0	0	0	0	0	0	1	2	10	21
12h TU	0	0	0	0	0	0	0	1	3	28
18h TU	0	0	0	0	0	0	0	1	11	20

Heures	Pression niveau Station	NUAGES BAS (Nébul., de 5 à 7 Oct. Inclus) Fréq. des hauteurs < 50 m	< 100 m	< 200 m	< 300 m	< 600 m	< 1000 m	< 1500 m	< 2000 m	< 2500 m
00h TU	981.9	0	0	0	0	1	2	2	2	2
06h TU	982.7	0	0	0	0	1	1	1	1	1
12h TU	981.2	0	0	0	0	0	3	3	3	3
18h TU	980.3	0	0	0	0	1	1	1	1	1

NUAGES BAS (Nébulosité = 8 Octas) - Fréquence des hauteurs

Heures	< 50 m	< 100 m	< 200 m	< 300 m	< 600 m	< 1000 m	< 1500 m	< 2000 m	< 2500 m
00h TU	0	0	0	0	0	0	0	0	0
06h TU	0	0	1	1	1	1	1	1	1
12h TU	0	0	0	0	0	0	0	0	0
18h TU	0	0	0	0	0	0	0	0	0

- TEMPERATURE ET VENT EN ALTITUDE - (1)

D O U A L A — OCTOBRE 1955.-

Dates	Niveau 850mb. Altit. Moyenne (m Géopot.) 1.490			Niveau 700mb. Altit. Moyenne (m Géopot.) 3.132			Niveau 500mb. Altit. Moyenne (m Géopot.) 5.849			Niveau 300mb. Altit. Moyenne (m Géopot.) 9.694			Niveau 200mb. Altit. Moyenne (m Géopot.) 12.483		
	Temp	VENT D	VENT V	Temp	VENT D	VENT V	Temp	VENT D	VENT V	Temp	VENT D	VENT V	Temp	VENT D	VENT V
1	+179	25	05	+097	21	06	-042	13	05	-260	06	16	-444	06	18
2		27	03		28	04		34	03		06	08		08	15
3	+161	31	06	+093	03	04	-040	29	06	-302	07	07	-496	09	16
4		16	04		22	03		13	03		05	10		05	13
5	+178	18	03	+100	14	03	-047	35	03	-290	07	10	-493	07	16
6		23	02		05	03		01	03		10	07		11	14
7	+164	24	04	+088	25	09	-057	23	05	xxx	16	03	-500	11	02
8		20	04		26	07		26	05		32	05		11	08
9	+182	31	02	+094	24	04	xxx	03	08	-288	24	03	-510	07	11
10		08	02		11	04		08	07		30	07		08	20
11	+193	04	03	+116	07	10	-033	07	10	-264	03	12	-395	13	14
12		08	05		09	13		12	11		11	06		24	04
13	+184	31	02	+096	05	06	-053	14	06	-274	05	06	-462	06	10
14		34	02		05	11		02	05		18	03		11	09
15	+193	04	03	+097	04	11	-038	05	04	-251	08	06	-462	05	03
16		05	02		15	04		15	04		16	03		07	06
17	+167	17	03	+085	10	07	-047	04	06	-266	16	02	-481	26	07
18		06	03		10	05		14	04		04	10		01	09
19	+186	04	07	+101	06	15	-055	06	07	-296	07	09	-484	07	09
20		08	08		09	13		09	08		14	03		29	07
21	+180	07	12	+089	05	02	-057	15	03	-280	09	03	-484	02	05
22		12	01		07	10		31	04		13	02		11	10
23	+181	17	04	+087	06	09	-050	35	02	-300	20	04	-509	24	09
24		28	03		10	03		02	03		02	02		11	05
25	+162	07	05	+077	09	07	-056	30	03	-293	15	01	-	-	-
26		22	05		16	06		11	04		34	06		01	05
27	+174	03	04	+080	10	04	-066	16	02	-300	04	07	-506	08	13
28		07	09		03	04		08	05		09	13		12	06
29	+177	15	03	+091	09	10	-044	10	11	-297	12	09	-494	14	07
30		08	02		09	12		07	07		12	04		10	09
31	+178	12	09	+082	07	09	-079	08	06	-306	05	04	-498	05	07
MAX.	+193	07	12	+116	06	15	-033	10 12	11	-251	06	16	-395	08	20
Min.	+161	12	01	+077	05	02	-079	16	02	-306	15	01	-510	11	02
Moy.	+177	xx	04	+092	xx	07	-051	xx	05	-284	xx	06	-481	xx	10

(1) -(Température : °C
-(Vent : ROSE de 36 et m/s.

RESEAU PLUVIOMETRIQUE - OCTOBRE 1955
(Valeurs Mensuelles)
-:-:-

STATIONS	Total (mm)	Ecart à Moy.
I - COTIERE DU NORD -		
BONABERI-GARE	369.0	+ 77.9
BONABERI-SOLIDITIT	376.3	-
DIZANGUE	412.9	- 7.6
DOUALA-HOPITAL	439.7	+ 24.0
HAUT-PENJA	430.2	-
LOUL-CHANTIERS	369.1	-
MANOKA	534.5	-
MBANGA	464.6	+137.5
MOUANKO	586.7	-
NDOM	467.0	-
NYOMBE	505.9	+126.8
SAKBAYEME	668.0	+265.0
YINGUI	418.7	-
II - MONTAGNEUSE DE L'OUEST -		
BABADJOU	338.7	+ 77.9
BANGOA	268.0	- 1.5
BANSOA	298.7	+ 71.1
BAZOU	353.9	-
NKONDJOCK	421.9	-
III - FORESTIERE DU SUD -		
AKONOLINGA	337.0	+ 70.5
BENGBIS	244.0	-
DJOUM	189.0	- 78.8
DOUME	362.0	+115.4
EVODOULA	454.5	-
MAKAK	398.5	- 6.4
MBALMAYO (ETF)	299.0	-
METET	253.8	-
MFOU	334.4	-
NGOULEMAKONG	399.0	+ 42.5
NKOEMVONE	292.9	- 16.3
NKOLAFAMBA	385.4	+ 68.2
NYABESSAN	230.0	-
OBALA	337.0	+ 69.9
OTELE	341.6	-
IV - DE LA SAVANE DU CENTRE -		
BENGUE-TIKO	278.7	-
BOMBI	321.1	+ 95.6
LINTE	400.7	-
MANKIM	385.6	-
NGUELEBOCK	254.9	-
NIKOUKOU	457.9	-
NDJKINIMEKI	476.9	+179.0
NTUI	401.4	-
SAA	317.5	+ 27.7
V - PLATEAU DE L'ADAMAOUA -		
FOUMBOT	220.9	- 29.2
MAYO-DARLE	229.9	- 66.0
NGAOUNDERE-AGR.	243.7	-
TIGNERE	171.5	-
VI - DU NORD -		
BOURRAH	114.7	-
CHOLLIRE	89.7	-
Ft-FOUREAU	10.9	- 11.1
GAROUA (P.T.T.)	100.1	-
KOLOFATA	46.2	-
LAM	42.6	-
LARA	62.9	-
MADA	77.8	-
MAROUA-AGRICUL.	35.3	+ 5.1
MORA	62.1	+ 38.3
NDUJA	41.3	-
TOUBORO	233.2	-
YAGOUA	62.1	+ 39.4

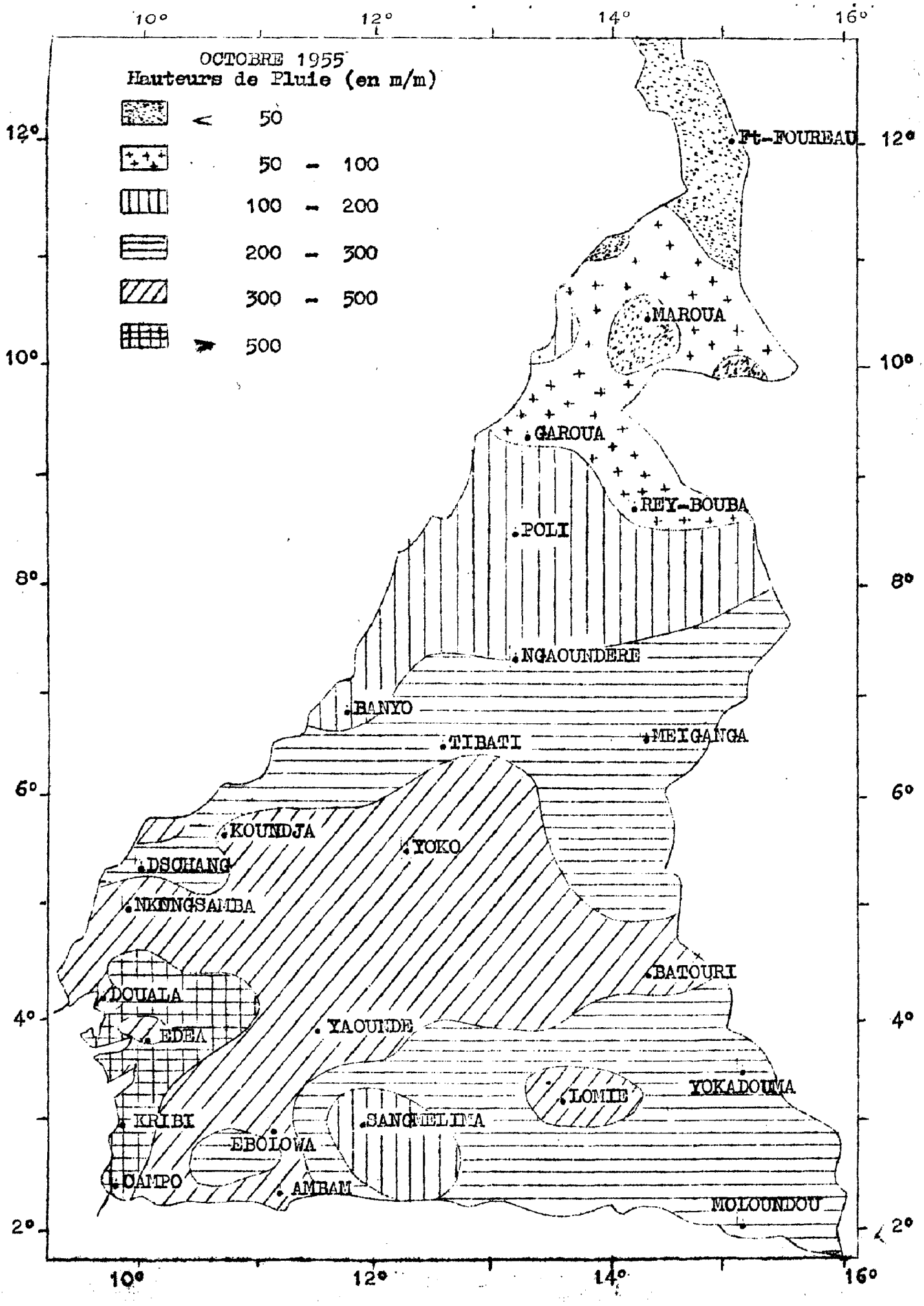
OCTOBRE 1955
Hauteurs de Pluie (en m/m)
< 50
50 - 100
100 - 200
200 - 300
300 - 500
> 500
10°
12°
14°
16°
2°
4°
6°
8°
Ft-FOUREAU
MAROUA
GAROUA
REY-BOUBA
POLI
NGAOUNDERE
BANYO
TIBATI
MEIGANGA
KOUNDJA
YOKO
DSCHANG
NKONGSAMBA
BATOURI
DOUALA
EDEA
YAOUNDE
LOMIE
YOKADOUMA
KRIBI
SANGMELIMA
EBOLOWA
CAMPO
AMBAM
MOLOUNDOU

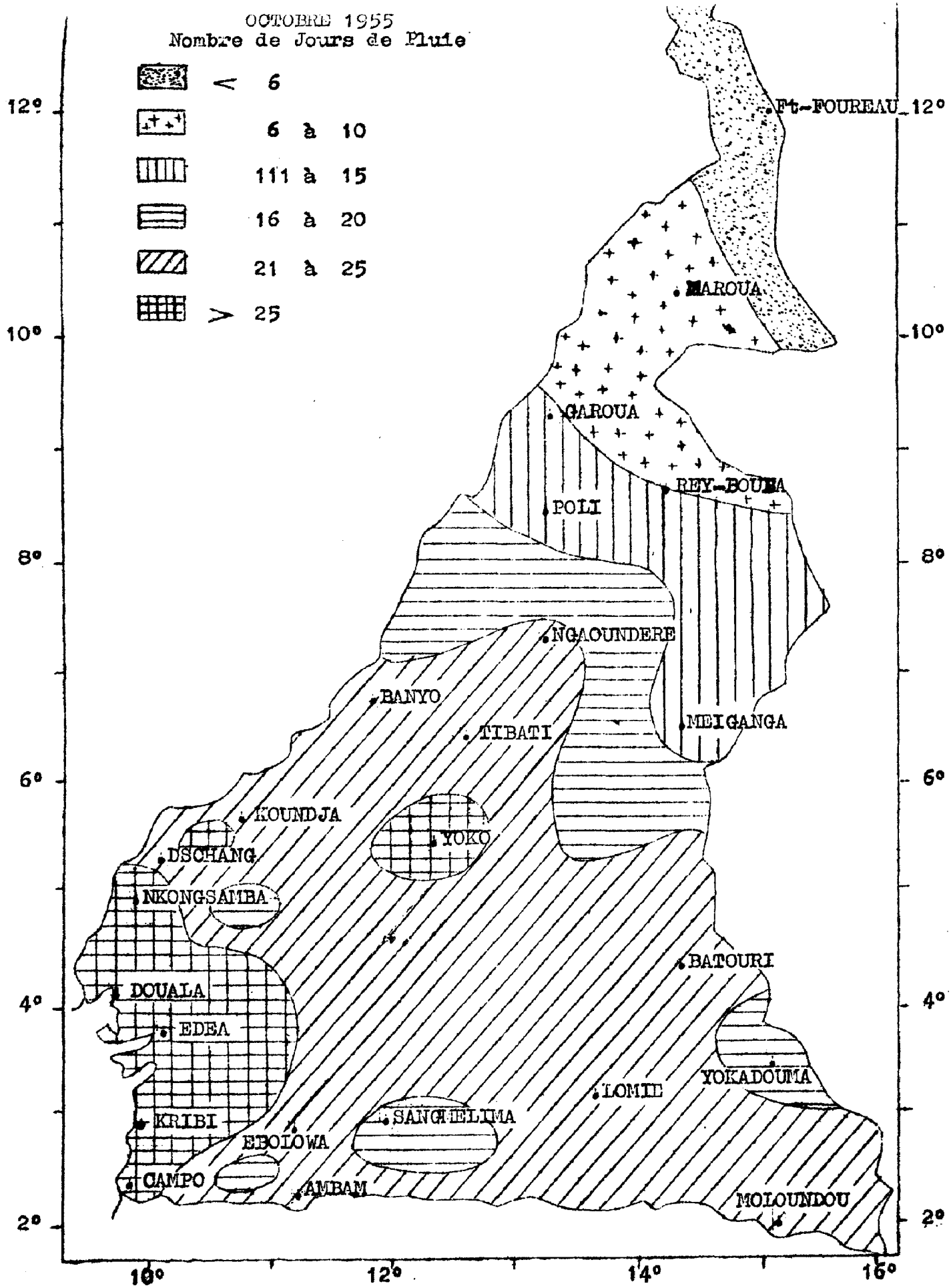
OCTOBRE 1955
Nombre de Jours de Pluie
< 6
6 à 10
111 à 15
16 à 20
21 à 25
> 25
Ft-FOUREAU
MAROUA
GAROUA
REY-BOUBA
POLI
NGAOUNDERE
BANYO
TIBATI
MEIGANGA
KOUNDJA
YOKO
DSCHANG
NKONGSAMBA
BATOURI
DOUALA
EDEA
YOKADOUMA
LOMIE
KRIBI
SANGHELIMA
EBOLOWA
CAMPO
AMBAM
MOLOUNDOU
12°
10°
8°
6°
4°
2°
10°
12°
14°
16°

SERVICE MÉTÉOROLOGIQUE DU CAMEROUN

RÉSUMÉ MENSUEL DU TEMPS

NOVEMBRE 1955

Imprimerie Commerciale - Douala

RESUME MENSUEL DU TEMPS AU CAMEROUN - NOVEMBRE 1955

G E N E R A L I T E S

EVOLUTION DE LA SITUATION GENERALE

Au cours du mois de Novembre, on a assisté au renforcement du régime anticyclonique tropical semi permanent; les hautes pressions sahariennes, nettement marquées au sol, ou au moins à très basse altitude, s'affirment et dirigent sur la moitié Nord du pays un puissant flux de NE, maintenant le Nord et l'Adamaoua en dehors de toute perturbation.

Dès le début de la deuxième décade, le FIT atteint le 6è parallèle Nord; il n'évoluera pratiquement plus au cours du mois - amenant la saison sèche dans le pays Bamiléké et les Savanes du Centre et de l'Est.

Simultanément la mousson s'affaiblit, quoique restant toujours bien organisée, et n'intéresse plus guère que l'Ouest, le Sud-Ouest et le Centre du Territoire - Son épaisseur n'excède pratiquement jamais 1.000 mètres, aussi son influence se traduit-elle principalement par une activité orageuse modérée : rares lignes de grains peu violentes (uniquement en début de mois), le reste du temps, grains et orages locaux, générateurs d'averses éparses et peu intenses.

Une dernière poussée de mousson provoque cependant du 27 au 29 sur des étendues importantes du Centre et de l'Est, des pluies assez abondantes - souvent les dernières de la saison - et quelques orages dans le Mbam.

- RESUME CLIMATOLOGIQUE -

Seuls le Nord, l'Est et la région Côtière du Nord ont connu des conditions climatiques voisines de la normale.

La descente rapide du FIT au début du mois a eu une influence très nette dans l'Adamaoua : la saison sèche s'est trouvée avancée d'une semaine, les précipitations ont été en conséquence inférieures à la moyenne, et le minimum mensuel (0 m/m) de la période d'observation (20 ans) a été relevé à Meiganga. Les températures ont été nettement supérieures à la normale : (+ 0,8 à Meiganga, + 0,9 à Tibati) ;

Dans les Savanes du Centre également, les précipitations ont été déficitaires; la fréquence des orages et des brouillards a été inférieure à la moyenne.

.../...2

- RESUME CLIMATOLOGIQUE - (Suite)

A l'opposé, la persistance de la mousson et des courants maritimes associés s'est traduite, pour l'Ouest et les régions forestières du Centre, par d'abondantes précipitations : les excédents ont été le mieux marqués à Lolodorf et Kribi en particulier, où le maximum mensuel de la période d'observation (30 ans) a été relevé (287 m/m).

- INFLUENCE DU TEMPS SUR L'ACTIVITE GENERALE -

D'une manière générale, Novembre a été le mois des récoltes : Campagne du Coton dans le Nord; récolte du mil dans l'Adamaoua, du cacao, du maïs, des arachides et de quelques légumes dans le Sud

Quelques rares semis de plantes vivrières ont été faits en bordure des cours d'eau, dans l'Ouest notamment.

Profitant de la baisse des cours d'eau, les villageois ont établi des barrages et fait ainsi des pêches abondantes - Dans les Savanes, la saison de la chasse a débuté.

Après les dernières pluies, les Travaux Publics ont procédé à la remise en état du réseau routier ./.-

N. B.-

1°/- Signification des signes conventionnels (page 8) :

≡ Brouillard visibilité < 1 km.

= Brume humide 1 km. ≥ visibilité < 2 km.

∞ Brume sèche visibilité < 5 km.

↯ Eclair

↯ Orage

(↯) Tonnerre entendu

⌓ Rosée

⚡ Vent ≥ 16 m/s.

⚡ Vent ≥ 21 m/s.

2°/- Vent en altitude (pages 9 à 13)
L'heure indiquée est celle du début du sondage -

3°/- Valeurs pluviométriques (pages 6 et 19) -

L'Ecart à la moyenne n'est indiqué que pour les Stations dont le nombre d'années d'observations est supérieur ou égal à Dix.-

---

4°/- Renseignements complémentaires pour certains Aérodromes (pages 14 à 17) -

Les fréquences sont exprimées en nombre de jours ./.-

—oOo—

HAUTEURS DES PRECIPITATIONS

Dates	DOUALA	NKONG-SAMBA	DSCHANG	KOUNDJA	LOLODORF	KRIBI	AMBAM	MOLOU-NDOU	LOMIE	SANGMELIMA	EDEA	ESEKA	YAOUNDE	BATOURI	NANGA-EBOKO	YOKO	NGAOU-NDERE	ABONG-MBANG	GAROUA	MAROUA
1	13.5	3.5		9.4	23.3	0.1					21.9	29.4	14.3	34.7	4.2		e		e	e
2	12.9	19.6		3.3	34.5	19.0	7.1			2.5	31.1	45.4	2.4		8.2	8.1		1.0		
3	9.4	45.7	24.3	2.3	45.1	20.2			17.7	8.4	11.0	21.6	30.3	4.4	5.1	2.9	i	0.2	i	i
4		6.2	1.3	1.8	7.5	1.4	8.8	24.2				2.0	7.9			20.3				
5	56.0	16.3	16.6	22.2	18.4		4.6		12.4	22.5	10.9	0.8	1.5	2.2	22.3	21.2	u	2.6	u	u
6	8.6		1.0	1.7		4.1						1.3		0.3				7.3		
7	3.6	39.8			1.3	76.4			6.3		8.0	0.2			5.5		l	9.2	l	l
8		0.2		2.5	2.5	31.5	3.6	46.6	23.1				0.6							
9					5.1			2.0	37.0						0.6		p		p	p
10					17.1	0.8	2.6			2.3		4.2	2.7							
11				0.3	13.2		0.9		2.6			0.8	3.5	1.3		2.4				
12	5.4				3.7	15.5	4.2	2.5		0.5	0.2	0.5	1.1				e	13.0	e	e
13					13.5	6.8	3.1					2.3								
14					1.5												d		d	d
15																				
16	1.0	2.3				5.9	10.0				19.3						s		s	s
17					32.0		19.7	1.4							1.9					
18	0.9					0.5						4.0					a		a	a
19					5.7							0.5								
20					0.3				1.4								P		P	P
21		16.5						4.2	13.7		1.7	1.3								
22									2.3											
23	2.1				30.4		1.5		0.6		1.0	0.2	12.7		3.1					
24	12.2				4.2	14.4	0.2	22.1				25.7	16.5		1.3			7.4		
25					25.6	45.5	32.4		7.7		19.0	1.5	2.2	8.1	0.5			19.2		
26	2.0					0.3	0.2	2.3												
27	3.8	0.2	1.3		1.7								10.6		15.5					
28					13.0	1.6						9.8		7.0	43.8					
29					5.0	42.2			9.8	7.2	16.0	10.5	1.0	0.5				19.4		
30	9.8					1.1		1.2			42.8	1.8								

TEMPERATURES MINIMA

NOVEMBRE 1955.-

Dates	DOUALA	NKONG-SAMBA	DSCHANG	KOUNDJA	LOLODORF	KRIBI	AMBAM	MOLOU-NDOU	LOMIE	SANGME-LIMA	EDEA	ESEKA	YAOUNDE	BATOURI	NANGA-EBOKO	YOKO	NGAOU-NDERE	ABONG-MBANG	GAROUA	MAROUA
1	21.8	17.0	14.8	15.0	20.2	22.3	19.8	19.5	18.2	17.6	21.4	20.7	17.4	18.2	18.0	17.2	15.2	18.3	20.0	18.6
2	21.6	17.6	15.0	15.7	20.3	22.2	19.6	18.1	17.0	17.2	21.4	20.3	17.0	15.5	18.7	16.8	14.5	17.2	17.2	16.3
3	21.0	17.7	15.2	15.7	19.2	21.0	19.0	20.0	19.1	18.8	20.0	18.6	18.4	17.8	18.9	16.3	15.4	18.8	20.0	16.6
4	21.1	17.6	15.0	16.2	19.0	21.7	19.0	20.3	19.2	18.5	21.0	18.7	17.5	18.6	18.5	14.1	14.8	18.3	17.8	17.6
5	22.9	18.2	15.7	16.3	19.3	21.9	18.6	20.9	18.4	19.2	22.2	20.2	18.2	17.8	20.0	16.3	13.5	19.2	20.2	15.8
6	19.8	16.8	14.9	15.0	20.0	22.3	18.4	20.4	18.9	17.9	21.5	19.4	17.3	17.6	17.7	15.6	14.9	19.1	20.0	16.6
7	21.0	17.1	13.9	15.2	21.5	23.3	19.7	20.5	19.0	18.5	22.4	21.2	19.4	18.4	20.0	17.9	15.0	17.8	20.4	16.7
8	20.9	17.0	14.0	14.7	21.1	22.2	19.8	19.0	18.6	19.5	22.7	20.2	17.2	18.6	17.6	17.3	15.2	18.4	18.1	17.0
9	22.7	19.1	16.1	15.4	20.6	22.2	19.5	19.9	18.7	19.5	22.5	20.8	18.5	19.0	20.0	17.6	11.9	18.5	18.6	15.6
10	22.5	18.2	13.5	15.0	20.7	23.3	19.8	20.4	18.8	18.4	23.4	21.8	19.4	18.6	19.0	18.9	12.5	19.2	16.4	15.4
11	23.9	18.8	14.5	15.2	21.3	22.4	18.8	20.6	18.2	19.3	23.9	21.6	19.3	17.9	18.5	19.0	14.1	18.4	18.1	19.0
12	24.2	19.8	14.5	16.6	20.6	24.3	20.9	20.5	18.8	19.2	24.5	21.5	19.2	19.8	20.3	17.8	15.6	19.4	20.5	18.9
13	24.0	19.6	14.8	16.3	21.5	23.2	20.0	21.3	20.0	19.2	23.8	22.1	19.2	18.6	19.6	19.0	14.1	19.0	19.8	19.6
14	23.6	19.4	14.0	14.8	21.3	22.7	20.9	21.8	19.0	19.0	23.4	21.5	18.0	16.9	17.1	18.3	13.9	17.2	18.0	18.0
15	24.0	18.8	14.9	14.5	21.6	24.1	21.5	19.8	17.0	18.7	23.7	22.0	19.2	16.4	17.4	18.9	14.0	17.8	18.0	16.8
16	23.9	19.1	14.5	15.1	22.3	23.7	20.6	22.1	19.3	20.0	25.5	22.0	20.2	16.6	18.8	18.5	13.7	17.8	18.2	17.6
17	23.1	18.0	14.6	15.2	20.0	22.8	19.0	21.0	19.6	19.5	25.5	21.5	19.6	16.8	20.4	18.1	13.8	18.7	17.5	15.0
18	23.5	19.2	14.8	15.5	19.7	23.2	18.5	19.6	19.0	16.4	24.1	21.6	19.5	18.2	20.0	18.7	13.3	17.4	18.2	15.8
19	24.3	19.4	13.7	14.8	21.9	23.9	20.4	19.4	19.9	18.8	23.4	22.2	20.0	18.8	18.4	19.2	12.8	17.8	19.0	18.0
20	24.2	19.7	14.4	14.5	22.1	24.4	20.3	19.8	18.5	17.8	25.1	22.4	19.9	17.8	18.0	19.0	12.8	18.0	16.3	18.6
21	24.5	18.9	14.3	13.8	22.7	24.6	21.6	20.0	19.6	20.2	24.0	22.8	20.3	18.2	19.6	20.7	14.5	17.5	19.0	18.4
22	22.4	18.9	13.4	13.8	21.9	23.7	20.2	20.0	20.0	18.8	22.5	22.4	19.2	18.4	18.1	17.8	15.0	19.4	17.4	17.2
23	24.0	18.3	13.2	14.1	21.8	24.5	18.5	20.3	18.9	17.6	24.0	21.8	18.8	18.3	17.6	20.0	16.0	18.0	18.9	21.0
24	24.4	18.8	15.1	14.8	21.5	22.2	19.3	20.9	19.0	19.2	23.9	21.4	20.5	17.8	20.0	17.9	14.9	19.0	17.9	19.8
25	22.4	19.8	15.2	15.0	19.2	21.6	19.3	21.0	18.8	19.2	23.2	21.0	18.2	19.2	18.8	18.8	16.8	18.5	17.2	17.7
26	22.8	18.0	14.8	15.4	20.6	21.0	19.0	19.3	19.0	18.0	22.1	21.4	18.5	18.9	20.5	17.7	16.3	18.2	17.9	16.8
27	24.0	18.6	14.8	15.3	21.2	23.8	19.3	20.4	19.0	18.5	23.5	22.0	19.7	19.0	19.0	18.1	15.6	17.2	18.6	19.6
28	23.6	18.9	16.0	14.8	21.0	23.5	21.0	21.5	20.2	19.9	24.1	22.1	18.7	18.8	18.2	17.8	15.1	18.6	17.3	16.8
29	23.0	19.2	14.5	15.1	20.1	23.8	20.6	21.0	18.9	19.5	22.6	22.0	20.0	19.4	18.7	18.3	16.8	18.5	18.0	18.0
30	22.8	19.1	15.4	15.8	20.6	21.6	18.2	21.2	18.2	17.6	22.0	20.8	18.8	19.0	18.0	18.8	13.8	18.8	17.0	19.2

TEMPERATURES MAXIMA

NOVEMBRE 1955.-

Dates	DOUALA	NKONG-SAMBA	DSCHANG	KOUMDJA	LOLODORF	KRIBI	AMBAM	MOLOU-NDOU	LOMIE	SANGME-LIMA	EDEA	ESEKA	YAOUNDE	BATOURI	NANGA-EBOKO	YOKO	NGAOU-NDERE	ABONG-MBANG	GAROUA	MAROUA
1	30.6	26.5	25.1	27.1	29.6	27.0	28.8	30.8	29.6	26.5	31.2	29.7	27.2	29.8	29.7	27.4	27.0	28.1	34.5	34.1
2	30.7	26.3	24.0	26.2	28.4	27.8	29.5	32.0	30.6	29.8	31.5	30.0	29.0	29.5	29.8	27.6	29.5	29.2	35.3	35.5
3	26.2	22.7	25.0	26.3	28.2	26.0	28.3	32.0	28.7	28.2	26.3	26.6	28.5	28.9	29.8	27.5	29.5	29.3	35.0	35.5
4	29.5	24.7	22.2	25.2	24.5	26.4	28.4	27.0	25.6	27.3	28.8	23.5	26.2	26.0	27.8	26.0	28.4	26.1	35.1	34.5
5	29.6	24.4	24.6	26.5	28.8	27.5	28.4	29.5	24.7	28.0	30.3	28.2	28.2	26.7	28.6	26.8	28.8	27.4	34.6	34.5
6	26.0	26.6	24.5	25.4	28.0	29.2	27.6	28.5	26.2	27.7	29.8	26.0	27.4	28.0	27.0	26.5	28.8	28.0	34.2	34.0
7	29.7	26.6	24.4	25.9	27.2	27.5	28.0	30.9	28.5	28.7	30.8	27.2	27.2	29.0	25.4	25.8	29.4	26.2	36.2	33.8
8	30.2	26.0	25.6	27.1	27.8	27.5	27.9	25.0	23.5	24.5	31.4	30.0	27.3	27.6	27.6	23.7	29.0	23.4	35.5	34.0
9	30.7	26.8	25.5	26.3	29.8	28.0	28.7	29.8	27.3	29.3	32.3	30.5	28.5	29.4	29.6	26.8	29.2	27.5	33.9	33.5
10	30.7	27.7	25.6	26.4	28.8	28.0	27.8	32.2	30.4	28.7	31.4	28.6	27.3	31.1	30.0	27.5	28.6	29.4	35.0	33.5
11	30.7	28.7	25.1	26.8	31.2	29.0	29.6	32.8	29.0	30.0	33.5	30.0	29.2	31.3	30.6	28.2	29.7	30.0	36.4	34.1
12	29.2	26.3	22.7	24.8	29.6	28.2	29.3	32.4	29.4	29.5	29.0	26.5	26.8	30.2	30.0	26.2	28.8	25.8	35.3	34.7
13	29.0	27.9	25.2	27.0	26.6	25.8	26.6	30.5	30.6	28.3	28.3	26.0	28.0	31.6	27.4	27.2	29.0	29.2	36.2	34.1
14	31.3	27.7	27.0	27.9	31.5	28.4	30.2	32.5	30.6	29.9	33.3	31.4	29.4	31.0	30.6	28.7	28.6	30.3	35.3	33.4
15	30.7	27.2	26.0	27.2	30.7	28.4	30.0	32.6	32.9	29.9	32.8	30.9	29.5	31.5	30.4	28.6	29.8	28.4	35.0	33.0
16	30.0	26.9	26.3	27.3	29.5	26.8	28.0	29.0	30.2	28.5	30.4	29.8	29.5	32.0	30.6	28.1	30.0	29.6	35.5	33.7
17	30.7	26.3	26.2	27.7	30.1	28.2	29.0	30.0	29.7	29.2	32.5	30.8	28.9	31.0	30.8	28.5	29.6	29.6	36.6	34.0
18	31.5	27.6	26.4	27.6	30.8	28.7	29.0	30.4	27.8	28.4	33.4	30.8	29.0	29.8	30.7	28.5	29.6	27.1	36.8	34.2
19	32.7	28.8	27.0	28.0	31.2	29.5	29.5	32.0	29.0	29.1	33.7	30.6	29.6	31.0	29.8	28.8	29.8	28.5	37.1	34.9
20	31.5	28.1	27.7	28.9	31.2	29.0	29.9	32.1	30.2	29.7	34.2	31.6	30.7	32.3	31.0	29.0	30.0	30.4	37.0	35.2
21	31.4	27.6	27.4	28.8	30.1	29.2	29.0	30.6	25.4	28.6	33.5	32.6	30.0	32.1	31.0	29.3	30.3	27.8	37.9	35.2
22	32.5	28.2	27.5	28.3	31.5	30.4	27.9	30.5	28.3	28.5	33.1	30.8	29.0	30.0	31.0	29.5	31.5	29.0	37.7	34.8
23	31.8	28.1	27.5	28.6	30.6	28.8	26.5	30.2	29.0	26.3	32.1	29.6	28.0	31.7	29.6	29.3	30.8	29.0	37.5	34.6
24	31.9	27.7	27.0	28.3	31.2	29.5	28.2	32.0	29.5	29.2	32.4	32.0	29.8	32.0	30.4	29.6	30.8	29.4	36.4	33.8
25	27.3	25.5	25.0	26.8	25.5	26.0	27.0	30.7	27.6	24.5	27.0	26.5	25.0	30.4	27.4	26.8	30.8	27.9	37.0	34.5
26	30.6	25.7	25.6	27.8	26.6	28.2	27.4	25.6	23.6	28.6	29.5	28.0	26.7	27.0	29.4	26.8	30.8	26.4	36.8	35.2
27	30.6	26.6	27.2	29.1	28.1	28.6	29.0	30.0	27.2	28.3	31.8	30.0	27.6	30.2	30.2	29.5	30.4	27.4	37.7	34.9
28	28.8	25.8	25.5	28.7	30.0	28.2	29.8	33.0	26.0	29.0	31.5	31.6	28.9	31.0	30.2	29.4	30.4	25.9	37.6	34.6
29	31.3	26.7	25.2	27.4	31.1	28.0	27.0	32.5	23.0	27.5	33.3	30.0	26.0	24.0	25.5	27.3	29.3	23.0	36.4	34.0
30	29.5	27.7	26.9	27.7	29.1	28.5	28.3	29.8	29.0	28.0	30.4	29.5	28.2	28.7	29.4	28.6	28.0	27.8	34.6	32.0

STATIONS	TEMPERATURE DE L'AIR SOUS ABRI EN °C.										PRECIPITATIONS			
	Moy. MAX.	Moy. Min.	Tx+Tn / 2	Ecart à Moy.	MAX. Abs.	Min. Abs.	Moy. 00hTU	Moy. 06hTU	Moy. 12hTU	Moy. 18hTU	Total (mm)	Ecart à Moy.	Nbre de j.	MAX. 24 h.
DOUALA	30.2	22.9	26.6	+ 0.1	32.7	19.8	24.1	23.5	29.3	26.2	151.2	+ 7.3	14	66.0
EDEA	31.3	23.0	27.2	+ 0.3	34.2	20.0	24.3	23.8	29.8	26.4	182.9	+ 25.6	12	42.8
NGAMBE	28.9	20.3	24.6	+ 0.2	30.9	18.0	-	20.8	26.8	23.1	80.5	- 35.4	10	25.0
YABASSI	31.0	23.1	27.1	- 0.1	33.5	20.3	-	23.7	29.5	26.0	108.7	- 10.4	11	42.8
BAFOUSSAM	24.5	15.1	19.8	- 0.2	26.2	14.1	16.2	15.6	23.5	19.4	44.6	- 18.8	7	11.2
DSCHANG	25.7	14.7	20.2	+ 0.4	27.7	13.2	16.6	15.3	24.8	19.1	44.5	- 2.4	5	24.3
NKONGSAMBA	26.8	18.6	22.7	0.0	28.8	16.8	20.1	19.5	25.6	21.9	150.3	+ 39.6	10	45.7
KRIBI	28.1	22.9	25.5	- 0.3	30.4	21.0	24.2	23.7	27.3	25.8	287.3	+ 93.0	18	76.4
ABONG-MBANG	27.9	18.3	23.1	- 0.4	30.4	17.2	-	19.3	26.6	22.9	79.3	- 35.4	9	19.4
AMBAM	28.5	19.7	24.1	+ 0.2	30.2	18.2	20.5	20.7	26.3	22.8	89.9	- 88.8	14	32.4
AYOS	28.1	19.3	23.7	-	30.0	18.2	-	20.0	26.8	23.4	37.1	- 60.5	12	9.8
EBOLOWA	29.8	20.0	24.9	+ 0.9	32.5	18.0	21.2	20.7	27.7	23.5	168.6	+ 37.1	16	37.1
ESEKA	29.3	21.3	25.3	+ 0.2	32.6	18.6	22.2	22.0	27.8	23.9	163.8	+ 27.0	20	45.4
LOLODORF	29.2	20.8	25.0	+ 0.2	31.5	19.0	-	21.2	27.6	22.7	304.6	+ 97.7	22	45.1
LOMIE	28.1	18.9	23.5	- 0.1	32.9	17.0	-	19.9	26.5	24.0	134.6	+ 8.4	12	37.0
NOLOUNDOU	30.6	20.4	25.5	+ 0.3	33.0	18.1	-	21.8	29.2	23.8	106.5	- 35.3	9	46.6
SANGMELIMA	28.3	18.7	23.5	+ 0.4	30.0	16.4	-	19.5	26.7	22.6	43.4	- 92.7	6	22.5
YAOUNDE	28.2	18.9	23.6	+ 0.2	30.7	17.0	19.8	19.5	26.7	22.7	107.3	- 21.6	14	30.3
YOKADOUMA	29.3	19.1	24.2	+ 0.1	31.8	16.9	-	19.8	27.8	23.7	185.8	+ 68.5	11	63.2
BAFIA	30.5	20.0	25.2	0.0	32.7	17.8	-	20.6	28.8	25.7	65.3	- 6.0	4	22.1
BATOURI	29.8	18.2	24.0	+ 0.1	32.3	15.5	19.8	19.0	28.4	23.6	60.8	- 49.0	8	34.7
BATSCHENGA	29.8	19.9	24.9	+ 0.2	32.0	18.0	-	20.7	28.1	24.5	62.5	- 49.9	9	20.8
BERTOUA	30.6	17.9	24.2	+ 0.2	34.0	16.0	-	18.8	29.1	23.8	75.0	- 15.6	8	16.4
BETARE-OYA	30.4	17.0	23.7	+ 0.1	33.0	15.0	-	18.1	28.7	23.9	19.5	- 26.9	5	9.2
NANGA-EBOKO	29.4	18.9	24.1	- 0.1	31.0	17.1	-	20.0	28.0	24.1	112.0	+ 13.5	12	43.8
YOKO	27.8	18.0	22.9	- 0.2	29.6	14.1	19.8	19.1	26.7	22.8	54.9	- 12.0	5	21.2
BANYO	29.4	15.4	22.4	+ 0.3	31.0	12.7	-	15.9	28.7	21.7	-	-	2	-
KOUNDJA	27.2	15.2	21.2	- 0.3	29.1	13.8	17.7	16.7	26.3	20.0	43.5	-	8	22.2
MEIGANGA	30.6	15.8	23.2	+ 0.8	33.0	13.8	-	16.6	29.6	22.7	0.0	- 26.7	0	0.0
NGAOUNDERE	29.5	14.4	22.0	+ 0.2	31.5	11.9	18.9	15.2	28.6	21.1	0.0	- 9.6	0	0.0
TIBATI	32.2	15.7	24.0	+ 0.9	34.7	13.0	-	16.6	30.5	23.3	10.7	- 33.4	2	6.5
GAROUA	36.0	18.4	27.2	- 0.3	37.9	16.3	22.4	20.1	34.7	29.5	0.0	- 1.3	0	0.0
GUIDER	35.7	16.6	26.1	-	36.9	14.6	-	18.6	34.4	26.8	0.0	- 4.2	0	0.0
KAELE	35.3	19.5	27.4	-	36.9	15.7	-	21.0	34.0	27.4	0.0	- 1.0	0	0.0
MAROUA	34.3	17.6	25.9	-	35.5	15.0	20.4	20.8	33.0	25.5	0.0	-	0	0.0
MOKOLO	31.6	-	-	-	32.8	-	-	23.0	31.0	-	0.0	- 2.5	0	0.0
POLI	32.7	15.0	23.9	0.0	34.4	12.6	-	16.5	32.0	23.4	0.0	- 5.6	0	0.0

STATIONS	HUMIDITE RELATIVE EN %								TENSION DE VAPEUR				EVAPORATION (en mm)	NEB.TOT.MOY(OCT)			
	Moy. MAX.	Moy. Min.	MAX. Abs.	Min. Abs.	Moy. 00hTU	Moy. 06hTU	Moy. 12hTU	Moy. 18hTU	Moy. 00hTU	Moy. 06hTU	Moy. 12hTU	Moy. 18hTU		00h TU	06h TU	12h TU	18h TU
DOUALA	98	67	100	56	96	97	71	86	28.8	28.0	29.0	29.2	60.7	6	7	6	6
EDEA	97	63	98	51	94	95	69	87	28.6	28.0	28.9	29.9	54.2	-	7	6	6
NGAMBE	-	-	-	-	-	96	74	90	-	23.6	26.0	25.4	42.8	-	7	7	6
YABASSI	-	-	-	-	-	97	70	89	-	28.4	28.8	29.9	45.9	-	7	6	7
BAFOUSSAM	98	50	100	37	94	91	53	71	17.3	16.1	15.3	16.0	-	-	5	5	4
DSCHANG	99	51	100	38	96	94	55	92	18.1	16.4	17.2	17.5	108.9	-	5	6	6
NKONGSAMBA	97	66	99	50	94	94	72	92	22.1	21.2	23.6	24.2	45.6	-	7	7	8
KRIBI	97	79	100	75	94	96	82	88	28.4	28.1	29.8	29.2	51.5	-	6	6	6
ABONG-MBANG	-	-	-	-	-	97	67	88	-	21.7	23.3	24.6	57.5	-	7	6	3
AMBAM	98	66	100	52	92	98	75	89	22.2	23.9	25.7	24.7	43.4	-	8	7	6
AYOS	-	-	-	-	-	96	70	84	-	22.5	24.6	24.2	60.8	-	8	7	5
EBOLOWA	98	63	100	50	97	98	70	88	24.4	23.9	26.0	25.4	42.7	-	7	6	7
ESEKA	97	71	100	59	93	96	75	89	24.9	25.3	28.1	26.4	32.9	-	8	8	8
LOLODORF	-	-	-	-	-	97	71	93	-	24.4	26.2	25.7	58.3	-	7	7	7
LOMIE	-	-	-	-	-	97	76	88	-	22.5	26.3	26.2	-	-	7	7	6
MOLOUNDOU	-	-	-	-	-	91	62	87	-	23.8	25.0	25.7	-	-	8	7	5
SANGMELIMA	99	61	100	48	92	98	68	87	-	22.1	23.8	23.8	65.5	-	8	7	6
YAOUNDE	100	60	100	47	98	99	66	87	22.6	22.4	23.1	24.0	59.8	6	7	6	6
YOKADOUMA	-	-	-	-	-	97	65	88	-	22.4	24.3	25.8	53.3	-	6	5	5
BAFIA	-	-	-	-	-	97	60	77	-	23.6	23.8	25.4	-	-	8	5	5
BATOURI	99	56	100	37	96	98	61	84	22.2	21.6	22.3	24.4	66.4	4	7	5	5
BATSCHENGA	-	-	-	-	-	95	63	82	-	23.2	23.9	25.2	44.4	-	7	6	5
BERTOUA	-	-	-	-	-	97	59	82	-	21.0	23.8	24.2	-	-	7	6	5
BETARE-OYA	-	-	-	-	-	87	49	63	-	18.0	19.3	18.7	123.6	-	7	5	6
MANGA-EBOKO	-	-	-	-	-	97	63	85	-	22.7	23.8	25.5	59.7	-	7	5	4
YOKO	86	46	100	30	72	73	49	66	16.6	16.1	17.2	15.0	250.9	5	6	5	4
BANYO	-	-	-	-	-	84	33	65	-	15.1	13.0	16.9	129.0	-	4	4	4
KOUNDJA	96	40	100	27	90	90	45	76	18.2	17.1	15.4	17.8	184.0	-	6	6	6
MEIGANGA	-	-	-	-	-	83	32	59	-	16.7	13.3	16.3	174.9	-	6	5	4
NGAOUNDERE	86	25	100	14	76	82	27	57	16.6	14.2	10.6	14.3	250.4	3	5	3	3
TIBATI	-	-	-	-	-	97	37	62	-	18.3	16.1	17.7	131.7	-	6	4	4
GAROUA	80	15	96	9	58	72	21	35	15.7	16.9	11.6	14.4	312.5	2	5	4	4
GUIDER	-	-	-	-	-	61	17	38	-	13.1	09.2	13.3	338.7	-	4	4	3
KAELE	-	-	-	-	-	44	21	33	-	11.0	11.2	12.0	555.8	-	4	3	3
MAROUA	53	15	73	10	47	41	17	32	11.3	10.1	08.6	10.4	430.4	-	3	3	4
MOKOLO	-	-	-	-	-	26	18	-	-	07.3	08.1	-	-	-	4	3	-
POLI	-	-	-	-	-	86	30	66	-	16.1	14.3	19.0	132.7	-	4	3	1

STATIONS	VENT DE SURFACE — VITESSE MOYENNE m/s. à 00hTU	à 06hTU	à 12hTU	à 18hTU	MAXIMUM DD	m/s.	Dates	PHÉNOMÈNES DIVERS (NOMBRE DE JOURS) ≡	=	∞	↘	(K)	△	F	E
DOUALA	0.2	0.2	2.2	1.0	NNE	12	6	4	0	0	6	21	7	0	0
EDEA	-	0.0	1.2	1.0	E	8	2	1	0	0	10	13	5	0	0
NGAMBE	-	0.3	1.3	0.1	N	10	3	14	0	0	3	20	18	0	0
YABASSI	-	0.0	1.3	0.0	N	10	17	8	4	0	6	18	1	0	0
BAFOUSSAM	-	0.5	5.1	2.3	E	8	19	0	0	0	6	5	7	0	0
DSCHANG	-	0.7	4.0	0.0	SE	14	5	1	1	0	10	9	24	0	0
NKONGSAMBA	-	0.1	3.0	0.5	N	8	27	3	0	0	2	12	13	0	0
KRIBI	-	0.0	0.9	1.1	SW	5	29	0	0	0	3	21	0	0	0
AKONG-MBANG	-	0.0	0.8	0.1	NE	10	6	14	0	0	5	14	0	0	0
AIBAM	-	0.0	0.8	0.0	E	8	25	8	2	0	5	20	0	0	0
AYOS	-	0.1	0.4	0.0	N	10	3	9	3	0	3	15	4	0	0
EBOLOWA	-	0.0	0.4	0.4	W/N	8	25,29	10	5	0	3	23	1	0	0
ESEKA	-	0.1	0.5	0.6	E	10	24	17	1	1	1	22	6	0	0
LOLODORF	-	0.6	1.8	1.2	E	20	17	18	3	0	2	23	6	2	0
LOMIE	-	0.0	1.7	0.3	NE	16	8	15	0	2	3	20	1	1	0
MOLOUNDOU	-	0.0	0.4	0.0	N	15	24	19	0	0	2	26	3	0	0
SANGMELIMA	-	0.0	0.4	0.1	N	15	29	18	4	0	2	19	0	0	0
YAOUNDE	0.9	0.5	2.1	0.5	N	22	7	13	0	0	5	22	8	1	1
YOKADOUMA	-	0.0	3.1	0.0	NW/NE	20	3,26	9	0	0	1	22	1	4	0
BAFIA	-	0.1	1.0	0.2	E	6	7	14	0	10	9	9	6	0	0
BATOURI	0.2	0.0	3.5	0.5	E	14	11	13	0	0	4	17	0	0	0
BATSCHENGA	-	0.0	0.2	0.0	SW	3	4	4	0	0	2	10	2	0	0
BERTOUA	-	0.0	1.0	0.0	E	12	1er	10	0	0	7	13	2	0	0
BETARE-OYA	-	1.4	4.5	3.2	N	18	4	6	2	0	4	9	2	1	0
NANGA-EBOKO	-	0.3	2.2	0.1	E	5	1er	13	0	0	3	11	2	0	0
YOKO	3.7	2.1	3.5	1.9	NE	12	3	11	2	8	4	11	25	0	0
BANYO	-	0.9	6.5	1.7	NE	11	23	0	0	0	4	4	0	0	0
KOUNDJA	-	1.4	6.0	1.2	NE	13	13	2	0	0	15	8	15	0	0
MEIGANGA	-	0.3	5.3	2.2	N	9	21	0	0	0	3	1	0	0	0
NGAOUNDERE	1.3	1.3	6.2	3.1	NNE/NE	17	14,26	1	0	0	6	1	0	2	0
TIBATI	-	0.5	4.2	2.1	N	18	3	3	0	1	2	3	0	1	0
GAROUA	3.1	2.8	5.2	3.5	NE	10	15	0	0	0	0	0	0	0	0
GUIDER	-	1.8	5.7	0.9	NE	8	10	0	0	0	0	0	0	0	0
KAELE	-	3.1	6.2	2.0	NE	9	4	0	0	1	0	0	1	0	0
MAROUA	0.9	1.1	4.5	1.1	NNE	7	10	0	0	1	0	0	0	0	0
MOKOLO	-	3.3	3.5	-	NE	6	11	0	0	0	0	0	0	0	0
POLI	-	0.1	2.9	0.0	N	8	5	0	0	0	1	1	7	0	0

DUREE DE L'INSOLATION EN HEURES ET 1/10

Dates	DOUALA	DSCHANG	YAOUNDE	YOKO	BATOURI	KOUNDJA	NGAOUNDERE	GAROUA	MAROUA
1	7.7	8.3	3.9	9.1	4.0	11.8	6.4	10.8	11.2
2	6.0	3.8	9.3	8.9	8.4	9.2	10.1	10.6	10.8
3	0.0	2.4	4.8	7.7	4.4	6.0	8.5	9.0	10.0
4	1.3	1.8	1.2	6.9	0.0	4.6	10.5	10.3	10.7
5	5.1	5.6	3.1	6.8	0.0	8.4	8.4	10.2	10.8
6	0.2	4.2	5.4	5.9	7.0	5.7	7.2	7.6	8.9
7	7.5	6.4	3.5	3.2	4.8	7.1	8.9	10.4	10.8
8	8.9	8.1	4.8	8.7	1.6	9.8	10.6	10.5	10.6
9	7.3	7.2	6.4	8.7	6.3	10.3	9.0	8.5	9.7
10	4.7	8.8	3.6	10.5	7.9	10.6	10.5	10.7	11.1
11	5.8	9.5	8.0	10.3	10.2	10.4	9.5	10.7	9.8
12	1.0	1.6	0.7	5.6	5.7	1.4	2.5	8.2	10.2
13	0.4	8.5	2.4	5.9	-	8.4	8.7	9.0	10.4
14	5.1	9.3	8.9	11.1	10.0	10.6	9.4	10.2	10.6
15	3.4	6.8	8.5	10.5	9.3	8.9	9.7	10.1	10.9
16	0.0	8.1	5.5	10.4	9.9	10.5	10.1	10.6	10.8
17	5.2	8.7	5.0	10.8	10.3	9.0	6.9	10.5	10.2
18	6.1	9.7	3.1	10.3	7.3	10.2	8.5	10.4	11.2
19	6.4	9.7	8.5	10.9	6.8	9.8	10.4	10.8	11.0
20	7.2	10.2	7.8	10.6	7.9	10.6	10.2	10.3	10.8
21	6.1	8.8	8.2	11.2	6.3	10.6	10.1	10.6	10.8
22	4.0	9.8	5.9	9.7	4.8	8.6	9.5	10.2	10.8
23	1.0	10.2	3.1	10.8	8.9	10.7	9.6	10.2	10.8
24	4.2	9.6	1.0	10.5	-	10.2	10.1	10.0	10.1
25	0.0	2.8	0.0	1.3	5.5	1.5	9.5	8.0	8.5
26	0.2	2.5	0.9	4.8	2.1	3.3	6.4	9.9	10.4
27	1.8	6.1	2.0	7.8	7.0	7.1	4.3	9.8	10.3
28	0.0	5.3	5.8	9.2	8.4	5.8	8.4	9.3	9.0
29	5.2	4.4	1.9	4.5	0.0	7.4	7.6	10.1	10.0
30	0.1	8.3	4.0	8.3	3.0	3.4	1.7	9.6	10.0

VENT EN ALTITUDE (Par sondage)

DD : ROSE DE 36, V : m/s.-

Dates	Heures TU	SOL DD	SOL V	KOUNDJA 1500 m. DD	KOUNDJA 1500 m. V	KOUNDJA 3000 m. DD	KOUNDJA 3000 m. V	KOUNDJA 5000 m. DD	KOUNDJA 5000 m. V
1	0806	05	03	07	05	08	13	-	-
2	0800	05	02	03	05	09	13	-	-
3	1410	07	05	07	05	07	05	-	-
4	0808	23	01	30	03	07	11	-	-
5	0800	09	02	05	03	06	09	-	-
6	0810	05	01	03	04	09	03	-	-
7	1410	09	05	09	06	07	11	-	-
8	0505	29	02	36	02	05	10	-	-
9	1400	09	05	08	06	07	09	-	-
10	1405	05	05	05	06	07	06	-	-
11	0800	05	06	07	07	09	12	-	-
12	0515	05	02	07	07	09	14	-	-
13	1410	09	10	08	04	06	09	-	-
14	0800	05	04	05	04	07	10	-	-
15	0515	07	02	08	03	08	06	-	-
16	1405	12	04	10	04	13	07	-	-
17	1400	07	04	07	04	04	08	12	13
18	0810	05	03	07	08	08	13	11	15
19	1412	05	04	05	08	08	11	-	-
20	0800	09	03	07	03	08	14	-	-
21	0513	32	02	05	04	08	12	-	-
22	0805	14	02	07	04	07	16	-	-
23	1400	09	04	09	05	10	07	-	-
24	1400	09	07	08	07	10	07	-	-
25	0805	00	00	04	05	08	11	-	-
26	0500	27	02	04	08	07	10	-	-
27	0815	05	04	05	05	07	10	-	-
28	1410	09	05	06	03	09	06	-	-
29	0800	04	03	06	05	08	16	-	-
30	1400	09	05	08	06	09	07	-	-

VENT EN ALTITUDE (par sondage) ROSE DE 36, V : m/s.

Dates	Heures TU	DOUALA SOL DD	SOL V	500 m. DD	500 m. V	1000 m. DD	1000 m. V	1500 m. DD	1500 m. V	3000 m. DD	3000 m. V	5000 m. DD	5000 m. V
1	0800	00	00	00	00	20	04	09	03	03	11	-	-
2	2000	00	00	27	04	31	03	03	03	09	11	09	06
3	1915	00	00	23	02	25	07	30	03	08	07	13	05
4	0700	00	00	02	03	07	03	04	11	06	15	-	-
5	0700	16	02	19	04	26	02	36	05	05	09	-	-
6	2000	00	00	25	05	22	02	08	01	09	11	08	09
7	0700	00	00	08	03	15	02	05	02	08	13	09	10
8	0200	00	00	24	03	26	02	34	02	08	10	-	-
9	0200	00	00	24	03	19	03	36	02	07	10	-	-
10	0705	00	00	03	05	06	03	04	04	-	-	-	-
11	0200	00	00	23	03	33	03	35	05	07	16	-	-
12	0100	00	00	22	03	32	05	01	04	-	-	-	-
13	1900	00	00	23	05	35	04	04	09	10	13	-	-
14	2000	00	00	23	07	32	06	04	03	08	14	-	-
15	1930	00	00	25	16	25	16	-	-	-	-	-	-
16	0700	00	00	19	01	06	02	02	06	06	11	-	-
17	2035	00	00	25	06	23	03	-	-	-	-	-	-
18	2010	00	00	22	08	33	02	06	03	06	15	-	-
19	0700	00	00	-	-	01	02	02	04	07	16	-	-
20	0200	00	00	23	02	01	03	36	04	06	13	-	-
21	0900	00	00	25	04	33	07	36	08	-	-	-	-
22	2015	00	00	22	03	33	03	08	06	08	18	-	-
23	1815	00	00	25	06	26	02	05	07	08	16	-	-
24	0800	00	00	18	02	21	01	05	03	-	-	-	-
25	0800	05	01	23	02	20	03	34	03	-	-	-	-
26	1900	00	00	26	04	23	03	06	03	06	12	-	-
27	0200	00	00	28	06	31	05	36	01	-	-	-	-
28	0200	00	00	25	05	28	03	33	05	07	10	-	-
29	2025	09	04	24	07	26	03	35	04	08	13	-	-
30	2020	00	00	24	07	30	03	36	03	08	10	-	-

VENT EN ALTITUDE (par sondage) DD : ROSE DE 36, V : m/s.

GAROUA

Dates	Heures TU	SOL DD	SOL V	500 m. DD	500 m. V	1000 m. DD	1000 m. V	1500 m. DD	1500 m. V	3000 m. DD	3000 m. V	5000 m. DD	5000 m. V
1	2015	29	03	26	03	21	01	07	06	05	07	08	06
2	0200	34	04	33	02	33	02	08	03	10	05	09	13
3	0800	28	03	28	04	05	05	05	04	07	07	09	10
4	1400	23	05	22	03	25	03	03	02	07	03	07	05
5	0800	27	08	30	08	32	03	03	05	10	04	10	07
6	2000	25	03	25	03	34	04	04	06	08	05	11	07
7	0200	29	05	28	06	28	06	02	04	08	09	09	07
8	0200	23	08	28	11	31	04	02	06	07	09	02	05
9	1400	25	04	20	01	09	03	02	02	03	05	12	02
10	2000	32	04	36	05	05	08	05	07	09	14	14	04
11	2000	02	04	07	05	05	10	07	10	09	09	11	08
12	1500	05	05	11	05	08	06	08	09	09	09	09	05
13	0800	05	03	05	08	06	15	08	10	09	08	10	06
14	1400	09	05	06	05	09	06	05	05	09	06	11	08
15	2000	34	04	09	01	08	03	08	06	16	03	18	06
16	2000	32	05	31	05	36	02	06	07	06	06	18	04
17	0800	07	05	09	04	06	11	09	07	36	02	18	03
18	2000	32	05	07	04	06	07	03	05	12	08	11	10
19	0200	18	03	02	02	06	07	07	07	09	11	09	12
20	0800	05	03	05	06	05	14	06	14	09	07	07	14
21	2000	32	05	36	03	09	04	06	08	06	07	12	07
22	0200	36	04	09	08	06	09	06	06	09	09	11	07
23	0800	25	02	07	05	06	14	09	10	10	10	13	07
24	1400	05	05	07	06	07	04	08	05	11	06	11	15
25	2000	29	05	01	03	06	07	06	09	09	07	09	12
26	0900	27	03	05	04	05	12	06	05	11	06	09	10
27	1400	05	08	07	06	04	05	05	05	02	05	31	01
28	0200	32	03	31	01	03	04	07	05	06	07	27	04
29	0800	18	03	05	06	-	-	06	10	10	06	18	03
30	0800	25	02	36	02	03	07	04	07	07	05	17	07

VENT EN ALTITUDE (par sondage) DD : ROSE DE 36, V : m/s.

Dates	Heures TU	BATOURI									
		SOL		1000 m.		1500 m.		3000 m.		5000 m.	
		DD	V	DD	V	DD	V	DD	V	DD	V
1	1400	31	04	12	03	11	03	06	16	08	03
2	0745	00	00	06	03	-	-	10	07	07	05
3	1400	00	00	19	03	34	06	06	06	09	05
4	0200	00	00	28	03	09	03	06	06	-	-
5	0800	00	00	26	02	11	02	07	06	-	-
6	1930	00	00	17	08	16	05	08	05	-	-
7	0740	00	00	07	07	07	10	09	07	09	06
8	0130	00	00	29	15	32	08	09	10	-	-
9	1400	00	00	05	02	02	06	02	04	-	-
10	0730	00	00	09	05	09	07	09	06	-	-
11	1830	13	04	14	07	09	10	09	05	-	-
12	1930	00	00	14	03	14	03	06	05	03	02
13	1400	13	06	09	05	05	07	02	04	08	03
14	1930	00	00	13	05	04	08	08	04	-	-
15	0730	00	00	03	07	07	08	12	03	10	02
16	0800	00	00	03	06	05	07	06	04	11	05
17	0200	00	00	01	02	04	10	07	02	-	-
18	0200	00	00	04	03	05	01	02	04	-	-
19	1330	00	00	-	-	06	08	07	05	-	-
20	0800	00	00	03	02	04	13	06	08	-	-
21	0140	00	00	30	03	34	02	05	10	07	03
22	1930	00	00	19	06	03	10	11	03	07	05
23	0800	00	00	16	03	10	09	08	05	08	05
24	0200	00	00	10	10	05	03	05	06	07	05
25	0200	00	00	14	01	35	03	06	04	-	-
26	1540	23	04	33	03	08	04	10	07	-	-
27	1930	00	00	18	06	11	05	05	08	04	05
28	0200	00	00	28	07	02	03	13	06	-	-
29	1940	00	00	30	03	02	03	05	04	-	-
30	1330	02	05	35	03	10	04	07	04	-	-

VENT EN ALTITUDE (par sondage) DD : ROSE DE 36, V : m/s.

YAOUNDE

Dates	Heures TU	SOL DD	SOL V	1000 m. DD	1000 m. V	1500 m. DD	1500 m. V	3000 m. DD	3000 m. V	5000 m. DD	5000 m. V
1	0730	00	00	36	03	01	03	10	15	09	10
2	0800	23	03	10	04	08	07	08	14V	09	09
3	0135	00	00	27	05	36	05	07	14	-	-
4	1300	00	00	28	06	01	08	08	17	-	-
5	2000	18	02	23	05	24	05	09	09	-	-
6	0800	04	02	04	05	04	08	07	13	-	-
7	1505	00	00	36	05	07	07	07	12	09	07
8	1400	00	00	24	03	02	03	08	14	34	08
9	1955	00	00	34	04	06	05	07	08	08	05
10	1940	00	00	-	-	05	07	09	13	07	06
11	0800	00	00	06	02	08	12	08	13	-	-
12	1400	05	02	03	04	07	09	15	14	-	-
13	1935	00	00	01	05	05	10	07	15	09	11
14	0045	00	00	31	05	04	12	05	12	09	07
15	2015	22	02	27	05	02	04	10	11	17	08
16	1400	05	03	03	05	03	04	08	10	15	12
17	2000	00	00	27	08	04	04	06	17	08	07
18	1930	00	00	18	04	20	02	07	08	-	-
19	2000	00	00	29	04	04	03	08	18	13	11
20	0200	32	02	29	05	05	06	11	14	-	-
21	1955	00	00	26	05	27	01	05	16	05	02
22	1340	00	00	09	02	04	02	09	14	03	02
23	1415	00	00	03	04	05	03	08	13	10	06
24	0805	00	00	09	05	07	11	09	13	-	-
25	1956	00	00	25	05	31	05	09	13	11	05
26	0145	00	00	31	04	02	03	05	14	07	29
27	1550	00	00	23	04	00	00	07	11	07	03
28	2000	00	00	25	05	13	03	07	14	07	08
29	0800	14	01	07	04	08	06	08	08	-	-
30	1900	00	00	25	05	04	03	05	13	-	-

VENT AU SOL - Fréquence des Directions

Heures	N	NNE	NE	ENE	E	ESE	SE	SSE	S	SSW	SW	WSW	W	WNW	NW	NNW	Cal
00h TU	0	0	0	0	0	0	0	1	0	0	1	0	0	0	0	0	28
06h TU	0	1	1	0	0	0	0	1	0	0	0	0	0	0	0	0	27
12h TU	0	0	0	0	1	0	0	1	1	0	11	4	3	0	1	1	7
18h TU	0	0	0	0	0	0	0	0	0	5	6	3	0	0	0	0	16

VISIBILITE - Fréquence

Heures	< 50 m	< 200 m	< 500 m	< 1 km	< 2 km	< 4 km	< 10 km	< 20 km	< 50 km	≥ 50 km
00h TU	0	0	0	0	0	0	0	1	30	0
06h TU	0	0	0	0	1	4	9	18	30	0
12h TU	0	0	0	0	0	0	0	0	30	0
18h TU	0	0	0	0	0	0	1	3	27	3

Heures	Pression niveau Station	NUAGES BAS (Nébul., de 5 à 7 Oct. Inclus) Fréq. des hauteurs < 50 m	< 100 m	< 200 m	< 300 m	< 600 m	< 1000 m	< 1500 m	< 2000 m	< 2500 m
00h TU	1008.9	0	0	0	1	5	8	8	8	8
06h TU	1009.5	0	2	3	4	11	16	16	16	16
12h TU	1008.1	0	0	0	0	1	4	4	4	4
18h TU	1007.7	0	0	0	0	0	0	0	0	0

NUAGES BAS (Nébulosité = 8 Octas) - Fréquence des hauteurs

Heures	< 50 m	< 100 m	< 200 m	< 300 m	< 600 m	< 1000 m	< 1500 m	< 2000 m	< 2500 m
00h TU	0	0	0	1	3	3	3	3	3
06h TU	0	0	0	0	1	1	1	1	1
12h TU	0	0	0	0	0	0	0	0	0
18h TU	0	0	0	0	0	0	0	0	0

RENSEIGNEMENTS COMPLEMENTAIRES pour certains AERODROMES

YAOUNDE - Altitude 760 m. NOVEMBRE 1955.-

VENT AU SOL - Fréquence des Directions.-

Heures	N	NNE	NE	ENE	E	ESE	SE	SSE	S	SSW	SW	WSW	W	WNW	NW	NNW	Cal
00h TU	1	0	0	0	0	0	0	0	1	0	4	0	2	0	0	0	22
06h TU	1	0	0	0	1	0	0	0	0	0	1	0	2	0	0	0	25
12h TU	1	0	6	0	8	0	2	0	1	0	2	0	0	1	3	0	6
18h TU	1	0	0	0	0	0	0	0	2	0	4	0	0	0	0	0	23

VISIBILITE - Fréquence

Heures	< 50 m	< 200 m	< 500 m	< 1 km	< 2 km	< 4 km	< 10 km	< 20 km	< 50 km	≥ 50 km
00h TU	0	0	0	0	2	2	6	18	29	1
06h TU	1	2	3	8	11	11	19	27	29	1
12h TU	0	0	0	0	0	0	1	4	16	14
18h TU	0	0	0	0	0	0	0	4	25	5

Heures	Pression niveau Station	NUAGES BAS (Nébul., de 5 à 7 Oct. Inclus) Fréq. des hauteurs < 50 m	< 100 m	< 200 m	< 300 m	< 600 m	< 1000 m	< 1500 m	< 2000 m	< 2500 m
00h TU	926.4	0	0	4	4	8	9	9	9	9
06h TU	927.1	0	0	5	6	9	10	10	10	10
12h TU	925.8	0	0	0	0	0	14	16	16	16
18h TU	925.2	0	0	0	0	0	2	2	2	2

NUAGES BAS (Nébulosité = 8 Octas) - Fréquence des hauteurs

Heures	< 50 m	< 100 m	< 200 m	< 300 m	< 600 m	< 1000 m	< 1500 m	< 2000 m	< 2500 m
00h TU	0	0	3	4	4	4	4	4	4
06h TU	0	1	4	4	7	7	7	7	7
12h TU	0	0	0	0	0	0	0	0	0
18h TU	0	0	0	0	0	0	0	0	0

RENSEIGNEMENTS COMPLEMENTAIRES pour certains AERODROMES

 NGAOUNDERE - Altitude 1.119 m. NOVEMBRE 1955.-

V E N T A U S O L - Fréquence des Directions.-

Heures	N	NNE	NE	ENE	E	ESE	SE	SSE	S	SSW	SW	WSW	W	WNW	NW	NNW	Cal
00h TU	1	0	2	0	6	2	2	0	2	0	1	0	0	0	1	0	13
06h TU	0	0	5	0	7	0	1	0	0	0	1	0	2	0	3	0	11
12h TU	2	6	15	7	0	0	0	0	0	0	0	0	0	0	0	0	0
18h TU	17	3	8	0	0	0	1	0	0	0	0	0	0	0	0	1	0

V I S I B I L I T E - F r é q u e n c e

Heures	< 50 m	< 200 m	< 500 m	< 1 km	< 2 km	< 4 km	< 10 km	< 20 km	< 50 km	≥ 50 km
00h TU	0	0	0	0	0	0	0	20	30	0
06h TU	0	0	1	1	1	1	1	12	30	0
12h TU	0	0	0	0	0	0	0	2	30	0
18h TU	0	0	0	0	0	0	0	10	30	0

Heures	Pression niveau Station	NUAGES BAS (Nébul., de 5 à 7 Oct. Inclus) Fréq. des hauteurs < 50 m	< 100 m	< 200 m	< 300 m	< 600 m	< 1000 m	< 1500 m	< 2000 m	< 2500 m
00h TU	889.7	0	0	0	0	0	0	0	0	0
06h TU	889.9	0	0	0	0	0	0	0	0	0
12h TU	888.9	0	0	0	0	0	0	0	0	0
18h TU	888.4	0	0	0	0	0	0	0	0	0

NUAGES BAS (Nébulosité = 8 Octas) - Fréquence des hauteurs

Heures	< 50 m	< 100 m	< 200 m	< 300 m	< 600 m	< 1000 m	< 1500 m	< 2000 m	< 2500 m
00h TU	0	0	0	0	0	0	0	0	0
06h TU	0	0	0	0	0	0	0	0	0
12h TU	0	0	0	0	0	0	0	0	0
18h TU	0	0	0	0	0	0	0	0	0

RENSEIGNEMENTS COMPLEMENTAIRES pour certains AERODROMES

GAROUA - Altitude 249 m. NOVEMBRE 1955.-

VENT AU SOL - Fréquence des Directions.-

Heures	N	NNE	NE	ENE	E	ESE	SE	SSE	S	SSW	SW	WSW	W	WNW	NW	NNW	Cal
00h TU	0	3	5	0	0	0	0	0	0	0	2	1	3	8	5	3	0
06h TU	3	3	5	0	3	0	1	0	1	1	0	1	5	2	4	0	1
12h TU	5	5	11	1	1	0	0	0	0	0	1	0	2	2	2	0	0
18h TU	3	5	4	3	0	0	0	0	0	0	2	3	6	3	1	0	0

VISIBILITE - Fréquence

Heures	< 50 m	< 200 m	< 500 m	< 1 km	< 2 km	< 4 km	< 10 km	< 20 km	< 50 km	≥ 50 km
00h TU	0	0	0	0	0	0	0	0	24	6
06h TU	0	0	0	0	0	0	0	0	26	4
12h TU	0	0	0	0	0	0	0	0	27	3
18h TU	0	0	0	0	0	0	0	0	26	4

Heures	Pression niveau Station	NUAGES BAS (Nébul., de 5 à 7 Octa. Inclus) Fréq. des hauteurs < 50 m	< 100 m	< 200 m	< 300 m	< 600 m	< 1000 m	< 1500 m	< 2000 m	< 2500 m
00h TU	981.4	0	0	0	0	0	0	0	0	0
06h TU	982.6	0	0	0	0	0	0	0	0	0
12h TU	980.9	0	0	0	0	0	0	0	0	0
18h TU	980.1	0	0	0	0	0	0	0	0	0

NUAGES BAS (Nébulosité = 8 Octas) - Fréquence des hauteurs

Heures	< 50 m	< 100 m	< 200 m	< 300 m	< 600 m	< 1000 m	< 1500 m	< 2000 m	< 2500 m
00h TU	0	0	0	0	0	0	0	0	0
06h TU	0	0	0	0	0	0	0	0	0
12h TU	0	0	0	0	0	0	0	0	0
18h TU	0	0	0	0	0	0	0	0	0

- TEMPERATURE ET VENT EN ALTITUDE - (1)

Dates	Niveau 850mb. Altit. Moyenne (m Géopot.) 1.485			Niveau 700mb. Altit. Moyenne (m Géopot.) 3.129			Niveau 500mb. Altit. Moyenne (m Géopot.) 5.842			Niveau 300mb. Altit. Moyenne (m Géopot.) 9.676			Niveau 200mb. Altit. Moyenne (m Géopot.) 12.444		
	Temp	VENT D	VENT V	Temp	VENT D	VENT V	Temp	VENT D	VENT V	Temp	VENT D	VENT V	Temp	VENT D	VENT V
1		04	09		09	14		10	04		08	05		10	14
2	+185	12	05	+090	08	09	-062	23	03	-314	09	04	-482	17	08
3		06	03		08	09		08	09		16	04		23	12
4	+186	06	04	+076	06	07	-064	29	02	-298	21	04	-478	18	09
5		09	02		07	07		34	03		16	06		15	15
6	+171	xx	xx	+082	xx	xx	-077	11	05	-304	15	04	-514	14	19
7		09	04		09	10		08	06		12	15		21	13
8	+182	36	01	+085	06	06	-059	05	04	-314	15	08	-510	14	14
9		05	03		08	09		06	04		13	08		20	10
10	+183	05	05	+086	08	11	-050	07	04	-307	17	17	-513	24	09
11		08	08		09	12		08	04		20	10		21	18
12	+187	06	09	+088	10	12	-038	06	06	-320	22	10	-503	22	21
13		06	12		09	11		05	04		17	13		21	16
14	+196	08	07	+112	09	12	-010	06	11	-268	21	06	-439	24	14
15		04	02		10	09		13	05		23	10		20	09
16	+183	06	04	+089	07	08	-061	14	05	-324	16	04	-524	20	13
17		07	04		08	09		08	04		20	10		17	09
18	xxx	06	05	+108	09	11	-020	11	08	-273	14	07	-475	19	13
19?		07	04		10	22		04	05		11	13		-	-
20	+185	08	05	+086	08	13	-036	09	06	-303	17	10	-504	14	13
21		03	03		06	11		12	05		11	10		17	15
22	+192	08	11	+090	07	15	-048	01	03	-308	08	12	-541	13	12
23		07	03		09	11		11	07		05	07		14	15
24	+189	09	06	+097	09	13	-058	06	07	-275	12	06	-474	16	05
25		01	02		07	13		35	08		17	03		21	07
26	+192	08	05	+087	06	10	-038	19	03	-300	20	04	-524	14	11
27		06	01		08	10		30	03		14	07		18	24
28	+176	09	04	+091	08	12	-050	31	08	-289	35	02	-512	18	11
29		08	02		09	09		31	05		34	08		16	08
30	+206	11	08	+111	12	23	-027	36	07	-275	13	04	-471	24	07
MAX.	+206	06	12	+112	12	23	-010	06	11	-268	17	17	-439	18	24
Min.	+171	36) 06)	01	+076	06	06	-077	29	02	-324	35	02	-541	16	05
MOY.	+187	xx	05	+092	xx	11	-047	xx	05	-298	xx	08	-498	xx	13

(1) - Température : °C
- Vent : Rose de 36 - m/s.

RESEAU PLUVIOMETRIQUE - NOVEMBRE 1955
(Valeurs Mensuelles)

STATIONS	Total (mm)	Ecart à Moy.
I - COTIERE DU NORD -		
BONABERI-GARE	123.0	- 26.8
DOUALA-DEIDO	135.0	- 9.1
DOUALA-HOPITAL	149.9	- 5.6
HAUT-PENJA	158.1	-
MOUANKO	134.0	-
MANOKA	135.7	-
MBANGA	176.1	+ 59.7
NYOMBE	101.6	- 3.7
PENJA-SOLIDITIT	98.3	-
SAKBAYEME	100.0	- 73.5
YINGUI	108.4	-
II - MONTAGNEUSE DE L'OUEST -		
BANGANGTE	40.7	- 40.0
BANGOA	61.0	+ 2.5
BANSOA	72.4	+ 24.4
BAZOU	109.1	+ 15.9
MBOUROUKOU	109.3	-
NKONDJOCK	89.5	-
III - FORESTIERE DU SUD -		
AKONO	125.1	-
AKONOLINGA	86.1	- 30.4
BENGBIS	79.9	- 55.3
DJOUI	144.0	+ 2.9
DOUME	51.5	-
EVODOULA	113.7	-
MAKAK	159.0	+ 20.0
MBALMAYO (ETF)	101.6	-
METET	77.4	-
MESSAMENA	79.0	-
MINDOUROU	251.3	+133.9
MFOU	119.9	-
NGOULEMAKONG	172.1	+ 4.5
NKOEMVONE	193.7	-
NKOLBISSON	138.3	-
NYABESSAN	252.5	-
OBALA	141.0	+ 2.3
OTELE	165.6	-
IV - DE LA SAVANE DU CENTRE -		
BATOURI-VILLE	86.0	- 12.9
BOMBI	73.0	+ 24.5
LINTE	116.1	-
MANKIM	96.2	-
NACHTIGAL	49.0	-102.6
NGUELEBOCK	99.9	-
NITOUKOU	43.9	-
NDIKINIMEKI	41.6	- 38.7
NTUI	57.5	-
SAA	34.5	- 78.6
V - PLATEAU DE L'ADAMAOUA -		
FOUMBAN	33.0	- 40.1
FOUMBOT	33.1	- 31.2
KOUNDEN	33.8	-
MAYO-DARLE	18.4	- 39.9
TIGNERE	0.0	-
VI - D U N O R D -		
BOURRAH	0.0	-
CHOLLIRE	0.0	-
Ft.FOUREAU	0.0	- 1.3
GAROUA	0.0	-
GUETALE	0.0	-
LAM	0.0	-
LARA	0.0	-
MADA	0.0	-
REY-BOUBA	0.0	- 17.3
SAKDJE	0.0	-
TOUBORO	0.0	-
YAGOUA	0.0	- 2.2

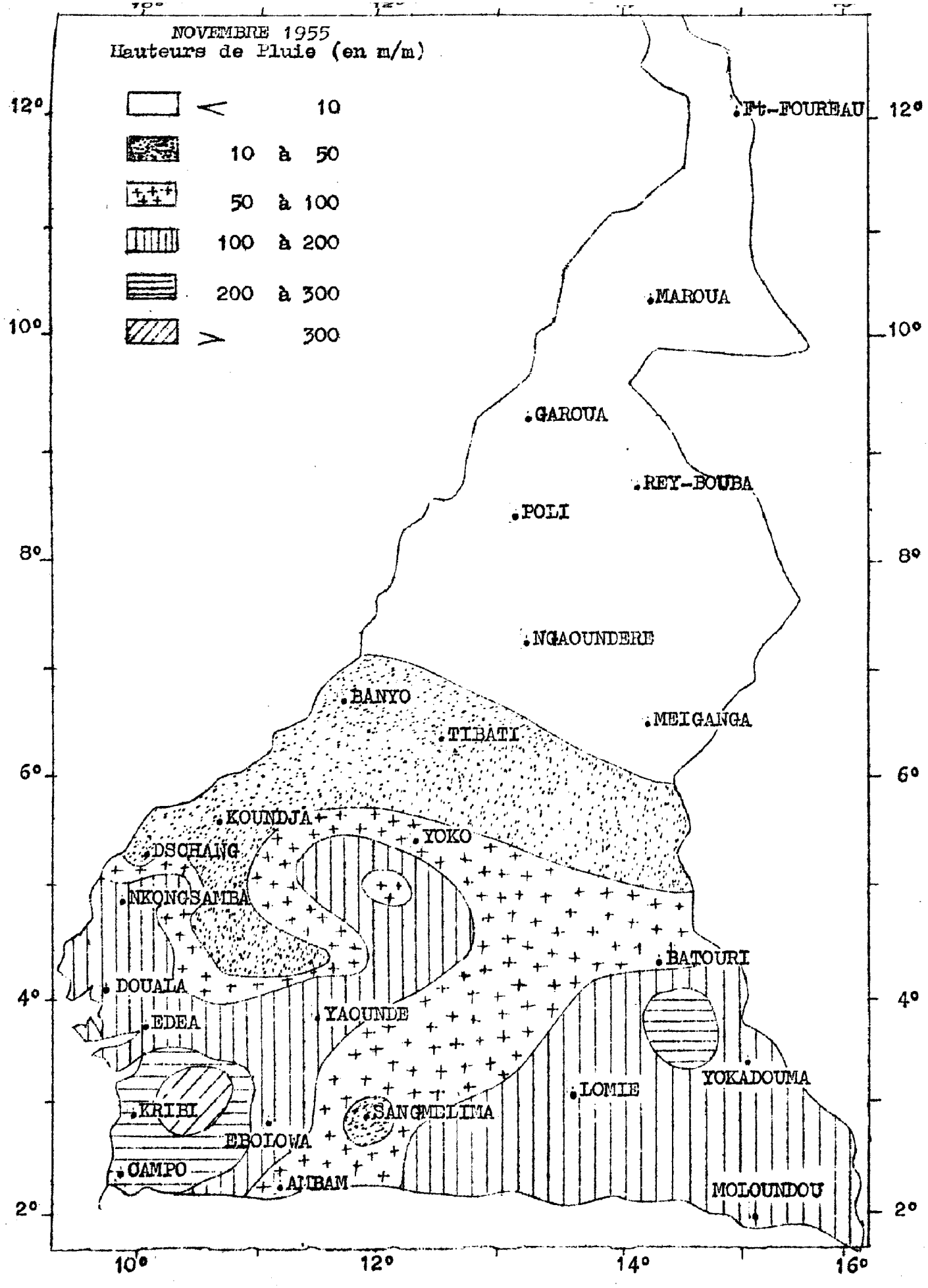
NOVEMBRE 1955
Hauteurs de Pluie (en m/m)
< 10
10 à 50
50 à 100
100 à 200
200 à 300
> 300
FT.-FOUREAU
MAROUA
GAROUA
REY-BOUBA
POLI
NGAOUNDERE
BANYO
TIBATI
MEIGANGA
KOUNDJA
YOKO
DSCHANG
NKONGSAMBA
BATOURI
DOUALA
YAOUNDE
EDEA
YOKADOUMA
LOMIE
KRIBI
SANGMELIMA
EBOLOWA
CAMPO
AMBAM
MOLOUNDOU
12°
10°
8°
6°
4°
2°
10°
12°
14°
16°

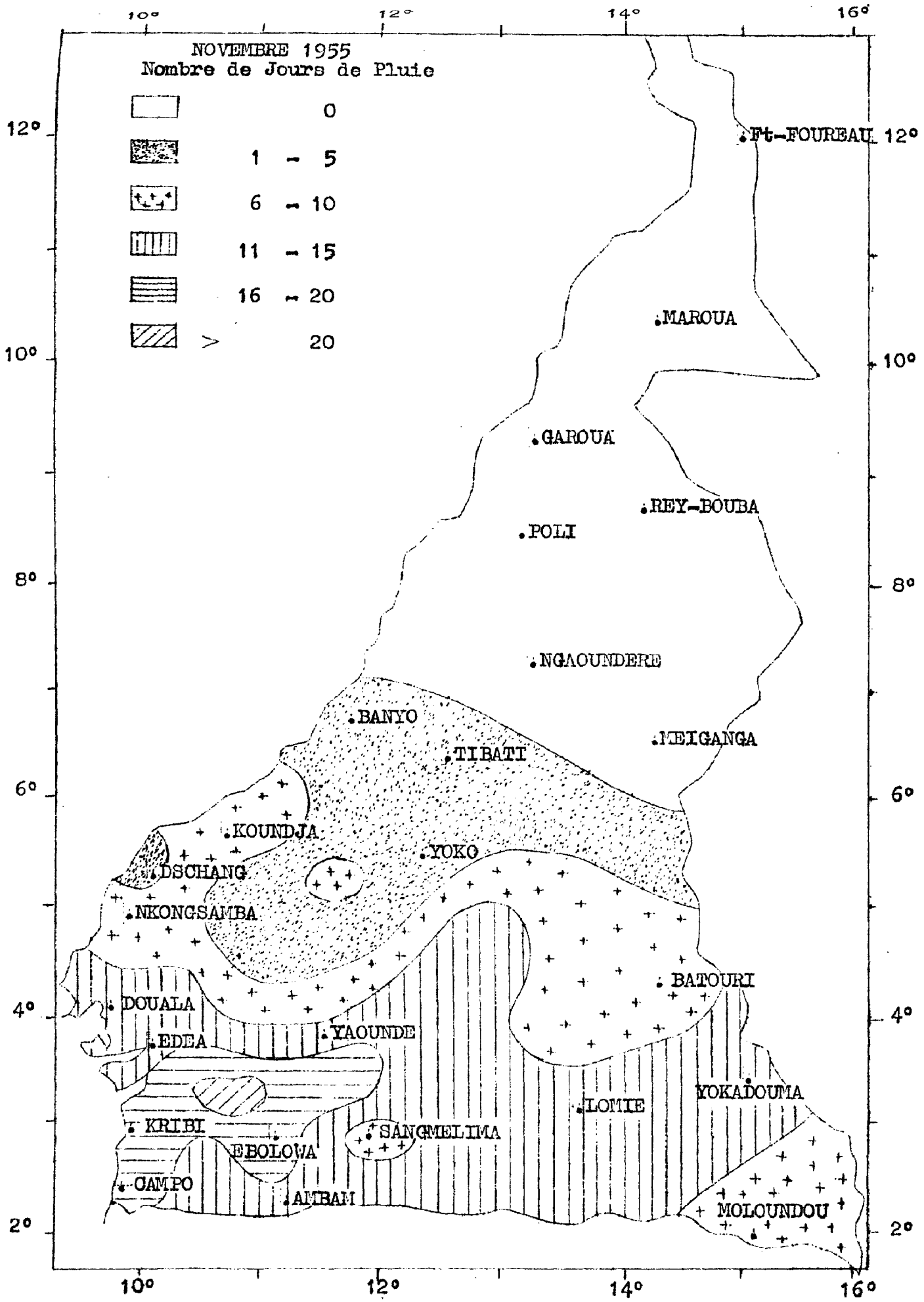
NOVEMBRE 1955
Nombre de Jours de Pluie
0
1 - 5
6 - 10
11 - 15
16 - 20
> 20
10°
12°
14°
16°
2°
4°
6°
8°
Ft-FOUREAU
MAROUA
GAROUA
REY-BOUBA
POLI
NGAOUNDERE
BANYO
TIBATI
MEIGANGA
KOUNDJA
YOKO
DSCHANG
NKONGSAMBA
BATOURI
DOUALA
YAOUNDE
EDEA
LOMIE
YOKADOUMA
KRIBI
SANGMELIMA
EBOLOWA
CAMPO
AMBAM
MOLOUNDOU

Cameroons.

SERVICE MÉTÉOROLOGIQUE DU CAMEROUN

RÉSUMÉ MENSUEL DU TEMPS

DÉCEMBRE 1955

LIBRARY
JUN 9 1958

Imprimerie Commerciale - Douala

RESUME MENSUEL DU TEMPS AU CAMEROUN - DECEMBRE 1955

G E N E R A L I T E S

EVOLUTION DE LA SITUATION GENERALE

Au cours de la première quinzaine de Décembre, on n'observe guère de changement par rapport à la fin du mois précédent : malgré l'arrivée d'une dépression froide d'origine polaire, qui recouvre pendant plusieurs jours le Nord-Ouest du Sahara, jusqu'aux niveaux les plus élevés, le FIT s'est stabilisé entre les cinquième et sixième parallèles; le beau temps de saison sèche se poursuit au Nord de cette zone tandis qu'au Sud, il règne une faible instabilité, qui se traduit principalement par la présence d'abondants nuages cumuliformes d'évolution diurne, qui occasionnent parfois des averses légères, et quelques coups de tonnerre.

La mousson, limitée aux très basses couches de l'atmosphère, continue de se faire sentir par intermittence; sa zone d'influence, large d'une centaine de kilomètres à l'extrême Sud du Territoire, se réduit au littoral à la latitude de DOUALA.

Dès le début de la deuxième quinzaine, le FIT se décale légèrement vers le Sud, atteignant sa position la plus méridionale (3°,5 Nord) le 22; la brume sèche envahit alors le Centre et le Sud du Territoire. Seule, la partie Sud du littoral, zone de convergence entre les courants terrestres et maritimes, demeure le siège d'une activité orageuse permanente, mais modérée ./.

RESUME CLIMATOLOGIQUE

Au Nord du sixième parallèle, les conditions climatiques observées en Décembre ont été proches de la normale : pas une goutte de pluie, forte amplitude diurne des températures, humidités relatives très basses.

Au Sud de ce même parallèle, la saison sèche a été généralement très bien marquée; les pluies ont été presque partout très inférieures à la normale, en particulier à DOUALA, où le minimum de la période d'observation (19 années) a été relevé, avec 4 millimètres seulement.

Des humidités relatives voisines du minimum de la période d'observation ont été relevées dans de nombreux postes de l'Est et de l'Ouest (42 %, exceptionnel à DOUALA).

Les seules régions non déficitaires au point de vue pluviométrique ont été la zone montagneuse de l'Ouest (excédent de quelques millimètres), MOLOUNDOU, où une averse de 46 millimètres a compensé la rareté et le peu d'abondance des autres précipitations, et enfin, la zone côtière du Sud, où les seuls excédents + ont été relevés, ce fait étant d'ailleurs dû aux convergences signalées dans le paragraphe précédent. Dans cette dernière région, les températures moyennes ont été légèrement inférieures à la normale.

+ notables

.../...2

INFLUENCE DU TEMPS SUR L'ACTIVITE GENERALE

Aucune culture en cours au Territoire, sauf dans le Sud et l'Ouest, et encore étaient-elles limitées aux abords immédiats des cours d'eau.

Par contre, d'une extrémité à l'autre du pays, les cultivateurs mettaient le feu à la brousse pour faire un premier nettoyage des terrains destinés à la culture.

Partout on récoltait arachides, patates, ignames, macabos; s'y ajoutaient, dans le Centre et le Sud, le cacao, le riz et le maïs.

Tandis que la navigation fluviale cessait pratiquement sur le WOURI, la circulation routière devenait aisée et très active.

On a eu à déplorer, dans les quartiers africains des villes, de nombreux incendies, qui se développaient facilement par suite de la sécheresse ./.-

N. B.-

1°/- Signification des signes conventionnels (page 8) :

≡ Brouillard visibilité < 1 km.

= Brume humide 1 km. ≥ visibilité < 2 km.

∞ Brume sèche visibilité < 5 km.

Eclair

Orage

(K) Tonnerre entendu

Rosée

F Vent ≥ 16 m/s.

F Vent ≥ 21 m/s.

2°/- Vent en altitude (pages 9 à 13)
L'heure indiquée est celle du début du sondage -

3°/- Valeurs pluviométriques (pages 6 et 19) -

L'Ecart à la moyenne n'est indiqué que pour les Stations dont le nombre d'années d'observations est supérieur ou égal à Dix

---

4°/- Renseignements complémentaires pour certains Aérodromes (pages 14 à 17) -

Les fréquences sont exprimées en nombre de jours ./.-

-oooOooo-
-:-

HAUTEURS DES PRECIPITATIONS

DECEMBRE 1955.-

Dates	DOUALA	NKONG-SAMBA	DSCHANG	KOUNDJA	LOLODORF	KRIB I	ATEAM	MOLOU-NDOU	LOTIE	SANGME-LIMA	EDEA	ESEKA	YAOUNDE	BATOURI	NANGA-EBOKO	YOKO	NGAOU-NDERE	ABONG-MBANG	GAROUA	MAROUA
1			12.8		0.3															
2	2.0					11.3						2.1								
3	1.1				0.8	26.4	4.7	7.4			0.9	5.0								
4																				
5						1.6		4.7												
6			7.0	12.7			6.0					3.2								
7																				
8					1.2	0.2														
9												0.8								
10		1.0				36.6														
11	0.4								11.4											
12																				
13																				
14					12.0							0.4	1.1							
15	0.2						3.2	45.6	4.5	6.6		0.5		3.3				1.8		
16					0.6															
17						7.2						0.1								
18					3.2	22.6						1.8								
19						27.3	0.5													
20							9.6		7.1					2.6						
21					21.5		10.1													
22																				
23								2.4												
24																				
25							24.7		3.2			0.3								
26											0.1									
27																				
28						3.3														
29	0.4				1.5			4.0												
30		0.7				3.3				3.6										
31																				

TEMPERATURES MINIMA — DECEMBRE 1955.

Dates	DOUALA	NKONG-SAMBA	DSCHANG	KOUNDJA	LOLODORF	KTITBI	AMBAM	MOLOU-NDOU	LOMIE	SANGME-LIMA	EDEA	ESEKA	YAOUNDE	BATOURI	NANGA-EBOKO	YOKO	NGAOU-NDERE	ABONG-MBANG	GAROUA	MAROUA
1	23.4	19.2	14.9	15.9	21.7	23.1	20.6	21.0	19.8	20.5	21.3	22.0	19.0	17.1	17.2	18.8	14.9	19.0	18.1	18.6
2	23.0	19.0	14.5	14.8	21.1	23.4	20.4	20.3	20.8	19.6	22.8	21.0	18.8	18.2	18.6	18.2	12.5	18.4	18.9	18.0
3	24.0	18.2	13.9	14.2	21.7	22.8	20.8	20.2	18.1	19.8	23.2	21.7	19.9	17.8	20.2	17.3	13.7	18.5	16.8	16.2
4	23.8	20.1	16.2	17.1	20.6	22.4	20.6	20.7	18.9	17.9	22.7	20.8	19.5	17.0	18.2	19.2	14.8	18.0	18.2	20.2
5	23.8	19.1	14.7	15.6	21.4	23.9	21.3	22.0	21.0	20.5	23.4	22.4	19.8	16.2	18.4	19.7	14.0	17.0	20.3	20.0
6	24.0	19.0	15.6	15.0	21.6	24.0	21.0	19.5	18.9	19.5	23.4	22.4	19.4	16.2	19.9	17.7	15.4	18.0	17.4	17.9
7	23.2	19.1	15.3	15.7	22.0	24.2	21.2	22.4	19.7	18.3	23.8	22.4	20.0	17.4	19.8	18.5	13.0	16.5	15.5	17.8
8	24.2	19.2	14.2	15.7	22.0	24.1	21.0	21.5	18.8	18.3	23.7	22.5	19.5	17.0	18.5	18.9	14.5	17.5	17.0	18.0
9	23.2	18.4	13.7	13.8	21.8	24.0	20.5	20.7	17.2	19.4	23.8	22.5	18.8	15.0	17.0	17.9	13.8	16.3	16.3	15.7
10	22.8	18.7	14.8	14.0	21.7	23.5	20.3	21.0	18.2	19.4	23.6	22.3	19.2	16.0	19.8	17.4	12.5	17.8	15.8	14.7
11	23.0	17.3	13.6	13.4	20.8	23.2	20.5	20.2	18.8	19.2	23.2	22.0	19.2	18.2	20.2	17.7	11.9	18.0	16.8	15.7
12	22.2	18.3	13.5	14.7	20.2	22.7	19.5	20.8	18.8	19.3	22.1	21.1	18.0	17.2	20.0	17.5	13.0	17.6	16.6	16.0
13	22.8	18.7	13.2	14.6	20.5	23.7	20.3	22.0	17.3	18.0	22.6	22.1	19.0	16.1	17.1	17.8	13.2	17.9	16.2	16.5
14	23.2	18.8	13.1	14.2	21.0	23.7	20.1	21.6	18.2	18.0	23.0	22.4	18.9	19.6	19.0	18.9	14.5	17.6	17.0	17.8
15	24.2	18.9	14.8	15.8	21.0	22.4	20.2	20.0	18.2	19.5	25.0	22.4	19.5	18.6	20.5	19.2	16.8	18.5	21.0	22.2
16	23.8	18.7	13.8	15.1	21.7	22.0	19.5	19.6	18.8	19.2	22.9	21.8	18.8	18.6	20.5	18.2	13.5	19.2	18.1	20.2
17	23.5	17.8	12.6	12.7	21.2	23.2	18.9	20.5	18.7	17.8	23.4	21.0	18.8	17.8	19.5	18.6	13.8	17.4	17.2	19.5
18	22.2	17.8	12.8	13.3	21.8	23.0	20.1	18.2	18.7	19.0	22.8	22.5	18.6	17.9	16.8	17.8	11.8	18.1	17.7	16.9
19	22.9	17.6	13.4	14.0	21.4	24.0	20.3	19.6	17.2	18.5	22.8	22.5	18.9	17.4	20.4	18.0	13.0	18.1	19.5	16.1
20	22.8	17.6	13.5	14.1	21.2	22.8	21.2	20.8	18.4	19.3	22.7	22.0	19.8	18.6	19.1	17.7	12.0	17.2	17.2	14.1
21	24.0	19.1	13.8	15.0	21.4	23.8	18.7	20.0	16.8	18.7	23.3	22.2	19.2	17.4	19.0	17.5	12.5	17.9	18.9	14.0
22	23.3	19.3	12.5	14.3	21.1	23.2	20.6	21.0	18.6	19.3	22.8	21.9	18.0	17.8	18.8	18.4	14.1	17.8	18.0	14.8
23	23.5	17.8	13.0	14.0	21.2	23.8	17.9	21.0	16.9	18.0	22.7	22.0	17.9	16.5	16.7	17.9	13.5	18.8	16.0	16.0
24	22.8	17.3	12.0	13.0	20.8	23.3	20.0	20.0	17.1	18.2	23.1	21.4	17.9	15.8	17.8	17.3	12.0	16.0	16.2	16.7
25	23.8	17.3	12.5	13.8	21.7	23.9	19.8	21.5	19.0	18.0	23.2	22.2	19.0	16.0	17.5	17.0	12.0	16.0	17.0	15.0
26	21.7	17.6	13.6	13.1	21.8	23.3	20.0	21.0	17.2	19.3	22.3	22.0	18.8	14.4	18.0	16.5	11.3	15.8	15.8	13.5
27	19.0	17.4	12.4	13.6	19.5	23.3	19.2	20.4	18.6	18.5	20.4	21.2	17.9	14.8	19.2	16.6	11.9	16.8	16.0	13.4
28	21.6	16.8	12.4	15.0	20.0	22.8	19.3	20.5	18.0	17.7	23.1	20.2	17.2	16.3	17.5	17.0	10.8	17.0	15.5	14.8
29	21.6	17.8	13.6	13.4	20.2	23.0	19.9	20.5	19.0	18.8	22.6	21.6	17.5	17.2	16.8	14.4	11.0	17.0	16.0	14.0
30	22.2	18.0	13.3	13.3	20.9	22.9	19.6	20.5	17.2	17.2	22.4	21.6	19.2	17.2	16.0	16.4	10.8	16.1	15.2	12.0
31	21.6	18.1	14.5	14.8	21.1	22.8	18.8	20.6	16.9	19.0	23.8	21.6	19.4	16.4	17.4	16.6	11.5	16.7	15.2	14.0

TEMPERATURES MAXIMA

DECEMBRE 1955.-

Dates	DOUALA	NKONG-SAMBA	DSCHANG	NOUNDJA	LOLODORF	KRIBI	AMBAM	MOLOU-NDOU	LOMIE	SANGME-LIMA	EDEA	ESEKA	YAOUNDE	BATOURI	NANGA-EBOKO	YOKO	NGAOU-NDERE	ABONG-MBANG	GAROUA	MAROUA
1	29.5	26.3	24.6	28.3	27.5	28.6	28.7	27.8	25.7	28.8	31.6	30.4	28.8	30.7	29.2	30.0	28.0	27.8	33.6	30.1
2	31.0	26.6	25.0	26.3	29.8	29.0	29.9	30.6	29.6	28.5	32.8	30.2	27.8	28.8	28.8	27.4	29.5	27.0	32.9	30.1
3	31.2	28.0	25.8	27.1	28.5	29.2	29.5	31.4	29.5	29.0	31.1	26.2	27.3	31.2	30.0	28.4	29.5	29.0	34.5	32.5
4	31.0	28.2	27.0	28.6	29.7	28.7	28.6	29.5	27.6	28.3	32.5	30.2	28.9	31.0	30.0	29.7	30.8	29.4	35.8	33.9
5	30.8	26.6	25.4	29.0	31.4	29.1	31.8	32.4	30.2	30.3	33.6	31.4	30.2	32.6	31.0	30.2	31.0	29.5	36.1	33.8
6	31.0	27.6	26.3	28.4	30.3	29.0	29.3	32.0	28.4	29.3	33.2	30.8	29.6	29.6	30.3	29.0	30.5	26.0	35.8	32.2
7	31.3	28.2	26.0	27.9	29.4	29.8	30.6	28.5	28.3	29.9	33.1	30.2	27.6	31.0	29.2	30.3	30.8	26.5	35.6	32.8
8	32.4	28.9	26.4	28.3	30.6	29.5	29.8	30.7	29.6	27.8	34.2	30.6	29.1	31.7	30.2	29.4	30.6	28.0	35.4	31.8
9	31.0	27.0	26.6	28.3	29.5	29.6	27.9	32.0	27.8	28.4	32.7	30.1	29.2	30.2	30.2	29.7	30.8	26.7	34.8	33.0
10	31.0	25.7	24.0	28.3	28.8	29.2	29.0	31.0	29.0	29.3	31.5	29.0	29.0	30.2	29.0	27.7	29.6	27.2	35.2	34.6
11	29.6	25.4	23.2	27.7	28.5	28.0	27.2	29.5	26.6	28.5	30.0	29.0	27.9	28.2	28.4	28.3	29.9	26.0	35.9	34.0
12	30.8	27.6	27.6	28.6	31.3	29.2	29.1	30.2	27.5	30.2	33.1	30.6	29.4	28.8	27.6	28.8	30.4	27.0	36.2	34.0
13	31.3	27.8	27.7	29.1	31.1	29.0	28.4	29.5	29.8	28.1	33.2	30.7	29.0	31.2	30.3	30.4	31.8	26.5	37.8	35.2
14	31.3	27.6	27.4	29.3	30.6	29.4	29.4	31.4	29.8	29.1	33.7	31.2	29.7	31.0	30.0	30.6	31.0	28.6	37.3	34.8
15	29.0	25.5	26.2	27.8	26.4	27.8	28.5	30.6	24.0	24.7	30.5	28.4	26.4	28.2	29.5	29.8	30.0	24.4	36.5	32.8
16	31.2	27.6	25.5	26.3	29.2	28.7	26.5	30.2	29.4	27.5	32.2	29.5	27.0	31.1	29.0	28.0	29.2	27.1	33.9	30.6
17	31.0	27.2	26.3	27.5	29.6	29.0	28.9	32.4	26.0	28.8	33.2	30.4	29.0	29.4	29.5	29.0	30.8	25.8	35.6	32.8
18	32.0	27.2	26.1	28.7	30.7	28.9	27.5	30.0	25.3	27.5	33.2	29.7	28.7	27.0	29.4	29.7	30.0	26.3	35.8	32.3
19	31.2	26.3	26.9	28.0	28.7	28.7	29.4	29.8	28.0	28.8	32.8	29.6	29.2	29.0	29.2	29.5	30.0	25.9	34.8	33.0
20	31.3	27.0	27.3	28.5	30.1	29.0	30.0	31.5	25.8	29.0	32.5	30.2	28.8	29.0	29.3	28.2	30.0	26.0	35.6	32.9
21	30.0	27.6	26.3	28.2	28.6	28.8	28.4	31.0	27.5	28.9	31.8	29.5	27.0	30.2	30.2	28.8	29.2	27.0	35.4	32.7
22	31.3	27.2	26.5	28.4	30.1	29.2	28.3	29.7	24.4	27.0	32.3	30.5	28.4	31.6	29.7	29.5	30.0	27.0	35.8	32.3
23	31.3	27.2	27.2	28.9	29.2	29.0	28.3	29.8	24.3	28.2	32.8	30.1	29.0	23.5	29.3	29.2	30.0	24.0	35.6	31.0
24	31.2	28.3	27.3	27.9	29.3	29.2	29.3	30.8	28.5	27.2	32.6	29.5	28.2	27.8	29.4	28.5	28.5	24.0	34.6	30.2
25	31.8	27.2	26.4	27.9	29.5	29.0	28.8	32.5	28.6	28.2	32.4	30.6	29.0	29.4	29.6	28.4	28.6	26.9	32.6	29.0
26	30.8	26.5	26.0	28.0	29.5	29.8	27.5	29.0	25.6	28.6	32.1	29.8	28.8	29.4	29.3	29.0	29.0	27.0	31.3	28.2
27	30.5	26.1	26.9	29.1	27.9	29.0	26.8	28.0	25.7	26.2	30.6	28.0	26.9	29.0	28.4	28.6	27.0	26.3	31.6	28.5
28	30.8	27.1	26.5	25.7	28.6	28.9	27.2	28.8	25.8	27.2	31.6	29.8	28.0	28.0	28.9	27.8	25.8	26.6	28.4	24.6
29	31.2	26.3	24.3	27.5	27.8	28.0	25.5	27.2	25.7	24.3	30.5	28.8	26.2	28.5	28.6	27.5	26.6	25.5	30.0	26.2
30	29.6	27.0	24.1	27.2	28.1	27.0	27.8	27.8	26.4	27.5	31.2	29.0	25.9	28.5	27.6	27.7	27.8	26.3	30.2	26.5
31	30.5	26.0	24.2	26.5	28.4	27.6	27.7	29.4	24.5	26.1	31.3	27.6	25.9	28.5	28.8	28.7	27.2	25.0	29.8	27.0

DECEMBRE 1955.-

STATIONS	TEMPERATURE DE L'AIR SOUS ABRI EN °C.										PRECIPITATIONS			
	Moy. MAX.	Moy. Min.	Tx+Tn / 2	Ecart à Moy.	MAX. Abs.	Min. Abs.	Moy. 00hTU	Moy. 06hTU	Moy. 12hTU	Moy. 18hTU	Total (mm)	Ecart à Moy.	Nbre de j.	MAX. 24 h.
DOUALA	30.9	22.9	26.9	- 0.1	32.4	19.0	24.3	23.3	30.0	26.6	4.1	- 47.5	5	2.0
EDEA	32.3	23.0	27.6	+ 0.2	34.2	20.4	24.6	23.8	30.7	26.9	1.0	- 34.2	2	0.9
NGAMBE	28.8	20.3	24.6	+ 0.3	30.8	18.2	-	20.6	26.9	23.3	13.4	- 8.2	5	8.1
YABASSI	31.9	22.9	27.4	- 0.3	33.8	19.2	-	23.6	30.2	26.2	0.4	- 27.0	1	0.4
BAFOUSSAM	25.2	14.5	19.8	- 0.4	26.6	13.0	16.0	15.0	23.9	19.9	8.0	- 2.5	1	8.0
DSCHANG	26.0	13.7	19.9	+ 0.2	27.7	12.4	16.2	14.3	25.2	19.3	19.8	+ 7.1	2	12.8
NKONGSAMBA	27.1	18.3	22.7	0.0	28.9	16.8	20.1	18.8	26.1	21.9	1.7	- 21.0	2	1.0
KRIBI	28.9	23.3	26.1	- 0.3	29.8	22.0	25.0	23.9	28.3	26.7	139.8	+ 46.9	10	36.6
CAMPO	28.9	22.7	25.8	- 0.3	29.7	20.8	23.7	23.4	28.4	26.0	115.0	-	15	30.0
ABONG-MBANG	26.7	17.5	22.1	- 0.6	29.5	15.8	-	18.6	25.3	22.8	1.8	- 24.2	1	1.8
AIBAM	28.6	20.1	24.3	- 0.3	31.8	17.9	21.0	20.8	26.7	23.8	58.8	- 16.4	7	24.7
AYOS	28.0	19.1	23.5	-	30.0	16.8	-	19.8	26.6	23.9	0.0	- 21.3	0	0.0
EBOLOWA	29.1	20.1	24.6	0.0	31.4	18.4	21.1	20.7	27.5	24.6	30.8	- 26.4	4	17.8
ESEKA	29.7	21.9	25.8	0.0	31.4	20.2	23.0	22.5	28.1	24.9	14.2	- 29.4	9	5.0
LOLODORF	29.3	21.2	25.2	- 0.3	31.4	19.5	-	21.4	27.7	24.0	41.1	- 20.4	8	21.5
LOMIE	27.2	18.4	22.8	- 0.2	30.2	16.8	-	19.4	25.8	23.9	26.2	- 22.2	4	11.4
MOLOUNDOU	30.2	20.6	25.4	+ 0.2	32.5	18.2	-	21.8	28.5	24.4	64.1	- 5.3	5	45.6
SANGHELIMA	28.1	18.8	23.5	+ 0.4	30.3	17.2	19.6	19.7	26.3	23.4	10.2	- 36.9	2	6.6
YAOUNDE	28.3	18.9	23.6	- 0.1	30.2	17.2	20.1	19.3	26.6	23.1	1.1	- 8.9	1	1.1
YOKADOUMA	28.6	18.4	23.5	+ 0.2	31.2	16.0	-	19.1	27.2	23.9	9.6	- 35.0	3	4.6
BAFIA	30.5	19.7	25.1	- 0.1	32.0	16.8	21.5	20.4	28.4	25.6	1.3	- 11.3	1	1.3
BATOURI	29.5	17.0	23.3	- 0.1	32.6	14.4	19.1	17.7	28.0	23.4	5.9	- 26.5	2	3.3
BATSCHENGA	30.1	19.8	25.0	- 0.1	32.0	18.0	-	20.6	27.8	24.3	1.5	- 14.2	2	1.0
BERTOUA	29.6	16.1	22.9	- 0.5	33.7	12.4	-	17.4	28.2	23.7	0.0	- 30.0	0	0.0
BETARE-OYA	31.0	15.3	23.1	- 0.3	32.9	12.2	-	16.3	28.7	24.0	0.0	- 11.0	0	0.0
NANGA-EBOKO	29.4	18.6	24.0	- 0.2	31.0	16.0	-	20.0	27.7	23.8	0.0	- 25.0	0	0.0
YOKO	29.0	17.8	23.4	- 0.4	30.6	14.4	19.4	18.3	27.6	22.4	0.0	- 10.3	0	0.0
BANYO	30.5	13.2	21.9	- 0.2	31.9	11.4	-	14.0	29.3	22.6	0.0	- 37.7	0	0.0
KOUNDJA	28.0	14.4	21.2	- 0.5	29.3	12.7	17.3	15.6	26.8	21.1	12.7	- 7.0	1	12.7
MEIGANGA	31.4	13.0	22.2	- 0.1	33.2	10.2	-	14.6	30.1	23.8	0.0	- 6.8	0	0.0
NGAOUNDERE	29.5	13.0	21.3	- 0.2	31.8	10.8	16.3	13.6	28.2	21.1	0.0	- 3.1	0	0.0
MBATI	33.4	13.4	23.4	+ 0.2	35.0	11.2	-	14.8	31.4	24.1	0.0	- 4.5	0	0.0
GAROUA	34.4	17.2	25.8	- 0.1	37.8	15.2	21.8	18.5	32.4	28.7	0.0	- 0.3	0	0.0
GUIDER	33.3	15.3	24.3	-	37.0	11.7	-	16.3	31.6	26.0	0.0	0.0	0	0.0
KAELE	32.4	17.7	25.0	-	36.0	13.0	20.6	18.7	30.8	25.7	0.0	0.0	0	0.0
MAROUA	31.4	16.5	23.9	-	35.2	12.0	19.4	18.1	29.6	24.6	0.0	-	0	0.0
MOKOLO	29.2	17.3	23.2	- 0.8	32.8	12.0	-	19.1	28.1	-	0.0	0.0	0	0.0
POLI	32.3	12.5	22.4	+ 0.3	35.3	9.0	-	13.6	30.9	22.9	0.0	- 2.2	0	0.0

STATIONS	HUMIDITE RELATIVE EN %								TENSION DE VAPEUR				EVAPORATION (en mm)	NEB.TOT.MOY(OCT)			
	Moy. MAX.	Moy. Min.	MAX. Abs.	Min. Abs.	Moy. 00hTU	Moy. 06hTU	Moy. 12hTU	Moy. 18hTU	Moy. 00hTU	Moy. 06hTU	Moy. 12hTU	Moy. 18hTU		00h TU	06h TU	12h TU	18h TU
DOUALA	98	62	100	42	95	97	66	84	28.9	27.7	28.0	29.2	63.7	5	6	5	5
EDEA	97	60	100	50	95	96	65	84	29.4	28.3	28.7	29.7	60.7	-	7	5	5
NGAMBE	-	-	-	-	-	97	70	88	-	23.6	24.8	25.2	43.5	-	6	6	4
YABASSI	-	-	-	-	-	97	64	87	-	28.2	27.5	29.6	59.8	-	7	5	5
BAFOUSSAM	98	40	100	28	92	88	45	64	16.7	15.0	13.4	14.8	88.8	-	5	3	4
DSCHANG	99	48	100	31	96	94	54	92	17.7	15.3	17.3	20.6	110.2	-	5	3	6
NKONGSAMBA	96	65	99	46	93	93	70	91	21.9	20.2	23.7	23.9	56.3	-	7	6	7
CAMPO	99	78	100	71	93	94	79	87	27.3	27.1	30.6	29.2	57.3	-	7	6	7
KRIBI	97	76	98	70	94	96	78	84	29.8	28.5	30.0	29.4	70.0	-	5	4	5
ABONG-MBANG	100	61	100	41	96	98	69	87	-	21.0	22.3	24.1	50.6	-	8	6	5
AMBAM	99	60	100	46	98	97	69	87	24.4	23.9	24.2	25.7	49.4	-	7	6	5
AYOS	-	-	-	-	-	97	65	80	-	22.4	22.6	23.8	62.9	-	8	6	5
EBOLOWA	98	60	100	44	95	97	67	80	23.8	23.7	24.6	24.7	52.6	-	7	6	5
ESEKA	96	67	100	58	93	95	72	87	26.1	25.8	27.4	27.4	42.2	-	7	6	6
LOLODORF	-	-	-	-	-	97	69	88	-	24.7	25.6	26.2	72.1	-	7	6	6
LOMIE	-	-	-	-	-	98	79	91	-	22.1	26.2	27.0	-	-	7	6	6
MOLOUNDOU	-	-	-	-	-	93	66	86	-	24.3	25.7	26.3	-	-	8	7	6
SANGHELIMA	99	60	100	44	95	98	67	85	21.7	22.4	22.9	24.5	58.6	-	8	7	6
YAOUNDE	100	58	100	45	98	99	64	82	23.0	22.2	22.3	23.1	65.0	5	7	6	5
YOKADOUMA	-	-	-	-	-	96	66	86	-	21.2	23.8	25.5	55.5	-	7	5	5
BAFIA	99	48	100	34	95	98	58	73	24.4	23.5	22.4	23.9	88.1	-	8	4	4
BATOURI	99	51	100	28	95	97	56	82	21.0	19.6	21.2	23.6	68.0	2	6	5	3
BATSCHENGA	-	-	-	-	-	94	61	80	-	22.8	22.8	24.3	48.6	-	7	6	2
BERTOUA	-	-	-	-	-	97	56	78	-	19.2	21.4	22.9	-	-	6	5	3
BETARE-OYA	-	-	-	-	-	84	35	56	-	15.5	13.8	16.7	156.0	-	5	4	4
NANGA-EBOKO	-	-	-	-	-	95	59	79	-	22.2	21.9	23.3	65.3	-	7	5	3
YOKO	87	30	100	16	73	70	32	59	16.4	14.7	11.8	16.0	175.0	3	6	4	4
BANYO	-	-	-	-	-	74	23	46	-	11.8	9.4	12.6	186.5	-	2	2	3
KOUNDJA	93	28	100	19	86	84	34	63	16.9	14.9	12.0	15.8	222.4	-	6	5	6
MEIGANGA	-	-	-	-	-	68	21	34	-	11.3	8.9	10.0	260.3	-	4	3	2
NGAOUNDERE	65	17	83	10	52	60	19	37	9.6	9.4	7.3	9.3	336.1	1	3	2	2
TIBATI	-	-	-	-	-	71	23	42	-	11.9	10.6	12.6	204.4	-	4	2	2
GAROUA	55	13	71	8	38	48	16	23	9.9	10.2	7.8	9.1	395.6	1	3	2	3
GUIDER	-	-	-	-	-	52	19	32	-	9.6	8.8	10.8	375.1	-	4	3	3
KAELE	41	20	53	12	38	38	21	30	9.2	8.2	9.3	9.9	539.0	-	3	2	2
MAROUA	42	15	55	10	35	35	17	26	7.9	7.2	7.1	8.0	472.5	-	2	1	2
MOKOLO	-	-	-	-	-	27	16	-	-	6.0	6.1	-	-	-	3	2	-
POLI	-	-	-	-	-	75	24	51	-	11.7	10.7	14.2	169.6	-	3	3	1

DECEMBRE 1955.-

STATIONS	VENT DE VITESSE MOYENNE m/s. à 00hTU	à 06hTU	à 12hTU	à 18hTU	SURFACE MAXIMUM DD	m/s.	Dates	PHENOMENES DIVERS (NOMBRE DE JOURS) ≡	=	∞	↙	⛈ (⛈)	⌂	≠	≠
DOUALA	0.2	0.1	2.2	0.8	SW	5	10	6	0	1	4	18	15	0	0
EDEA	-	0.1	2.2	0.9	W	4	6	6	0	4	11	4	10	0	0
NGAMBE	-	0.1	2.1	0.2	NE-S	4	3-22	14	0	2	0	7	21	0	0
YABASSI	-	0.0	1.5	0.0	SW	4	12-18	17	0	1	2	5	5	0	0
BAFOUSSAM	-	0.7	4.8	3.4	E-NE	8	5-14	2	0	0	4	1	15	0	0
DSCHANG	-	0.3	4.1	0.2	E	10	4	7	0	17	1	2	21	0	0
NKONGSAMBA	-	0.0	3.6	1.5	SW	6	5-15-19	5	0	0	2	5	23	0	0
CAMPO	-	1.5	4.8	3.0	NW	10	18	0	0	0	0	19	8	0	0
KRIBI	-	0.0	1.7	1.7	SW	3	5- 7- 9	0	0	0	2	21	7	0	0
ABONG-MBANG	-	0.0	0.7	0.0	W	3	10-15	22	0	11	1	2	0	0	0
AMBAM	-	0.0	0.4	0.1	S	3	11	6	0	0	2	9	0	0	0
AYOS	-	0.0	1.3	0.0	N	6	30	x	x	x	x	x	x	x	x
EBOLOWA	-	0.0	0.1	0.1	W-SW	2	1-18	4	0	4	12	6	7	0	0
ESEKA	-	0.1	0.3	0.9	SW	3	2- 8-18	7	0	23	0	8	9	0	0
LOLODORF	-	0.4	2.0	1.4	SW	6	30	24	0	0	0	9	5	0	0
LOMIE	-	0.5	1.3	0.0	E	14	11	14	0	19	1	7	0	0	0
MOLOUNDOU	-	0.0	0.3	0.0	S	4	26	24	0	0	3	11	1	0	0
SANGMELIMA	-	0.0	0.5	0.0	N	6	5	12	0	0	1	6	0	0	0
YAOUNDE	0.8	0.3	2.0	0.3	NE-E	4	8-17	0	0	5	2	7	18	0	0
YOKADOUMA	-	0.4	2.7	0.0	SE-SW	6	7-13	14	0	0	1	7	5	0	0
BAFIA	-	0.0	1.8	0.5	Var.	3	-	28	0	31	0	1	5	0	0
BATOURI	0.2	0.1	3.6	0.2	SSW	16	21	17	0	3	3	3	0	1	0
BATSCHENGA	-	0.0	0.4	0.0	NW	3	30	3	0	0	0	1	0	0	0
BERTOUA	-	0.0	1.3	0.0	E-W	4	4- 5-10	19	0	13	2	3	1	0	0
BETARE-OYA	-	2.4	4.1	4.3	E	10	4	5	0	20	0	0	0	0	0
NANGA-EBOKO	-	0.1	1.9	0.1	NE-S	4	7-18-26	8	0	0	0	0	1	0	0
YOKO	3.2	2.4	4.1	3.2	ENE	7	5	7	0	31	0	1	23	0	0
BANYO	-	0.7	5.1	1.5	NE	10	3	0	0	0	0	0	0	0	0
KOUNDJA	-	2.0	5.5	0.8	NE	10	15	0	0	0	2	1	18	0	0
NGAOUNDERE	1.5	1.6	5.7	3.5	ENE	12	5	0	0	0	0	0	0	0	0
TIBATI	-	0.4	3.9	2.3	E	15	14	1	0	0	0	0	0	0	0
GAROUA	2.7	2.9	4.6	3.3	NNE	8	15	0	0	2	0	0	0	0	0
GUIDER	-	1.9	4.8	1.4	NE	10	13	0	0	6	0	0	0	0	0
KAELE	-	4.0	6.2	3.2	N	10	29	0	0	8	0	0	0	0	0
MAROUA	1.4	2.1	4.3	2.2	N-NNE	7	7-28	0	0	9	0	0	0	0	0
MOKOLO	-	3.5	3.8	-	NE	6	25	0	0	10	0	0	0	0	0
POLI	-	0.0	2.6	0.0	N-NE	8	13-14	0	0	4	0	0	0	0	0

DUREE DE L'INSOLATION EN HEURES ET 1/10

Dates	DOUALA	DSCHANG	CAMPO	YAOUNDE	YOKO	BATOURI	KOUNDJA	NGAOUNDERE	GAROUA	MAROUA-SALAK
1	2.8	6.5	3.2	5.4	8.2	8.5	9.0	6.3	9.3	9.0
2	0.0	8.0	2.5	5.9	10.0	5.9	9.6	9.9	9.1	9.6
3	3.4	9.1	1.7	3.5	9.0	7.2	8.0	9.4	10.0	10.2
4	5.5	7.8	-	6.8	9.0	5.9	5.9	9.0	9.8	10.2
5	3.6	5.1	2.5	7.9	10.2	9.4	9.4	11.2	10.1	10.4
6	4.5	7.5	1.9	7.2	8.1	7.8	9.2	8.8	10.4	9.9
7	0.8	9.0	0.0	1.1	9.3	5.8	9.3	9.5	10.0	10.3
8	6.7	9.9	2.1	8.0	10.2	5.9	9.7	10.6	10.4	10.3
9	1.9	7.6	1.8	6.8	9.3	5.5	9.3	10.1	10.3	10.8
10	6.7	5.7	1.5	2.3	8.4	7.6	8.3	10.2	9.4	10.2
11	2.8	9.3	-	2.9	8.1	1.9	8.9	8.7	10.0	10.6
12	6.7	8.3	3.3	7.8	6.1	5.4	10.0	8.7	9.4	9.4
13	6.3	9.0	2.6	9.0	10.8	7.6	9.8	10.6	10.3	10.7
14	5.3	9.9	2.0	5.7	10.3	8.2	9.2	9.8	10.2	10.6
15	0.0	5.2	0.0	0.2	8.8	1.6	6.8	9.3	10.0	10.4
16	4.4	8.2	5.2	3.8	7.7	4.4	6.9	9.1	6.8	3.5
17	4.9	7.8	2.5	6.5	6.7	3.5	8.2	8.7	10.0	10.6
18	6.7	9.0	3.3	4.4	9.1	4.9	10.0	8.7	10.2	10.8
19	4.4	9.3	0.7	5.8	9.5	5.9	9.6	9.4	10.4	10.7
20	3.4	8.0	6.3	5.0	9.7	6.9	9.1	10.1	10.0	10.6
21	2.7	6.7	1.2	3.0	8.3	6.7	7.2	10.0	9.8	9.4
22	5.8	8.1	7.5	6.7	10.1	8.3	9.7	11.0	10.2	10.6
23	5.5	9.5	7.4	6.1	10.0	0.0	9.2	10.0	9.8	10.1
24	5.2	9.5	8.0	3.9	8.8	4.4	10.0	9.5	10.3	10.1
25	3.3	9.1	2.3	6.3	9.7	8.8	8.9	10.1	9.7	8.9
26	6.1	8.9	0.7	4.1	9.8	8.6	8.9	8.7	8.0	6.9
27	0.0	8.3	3.7	4.0	8.1	6.5	7.9	8.9	7.3	9.7
28	0.5	8.3	6.3	5.8	7.6	4.5	7.7	4.9	4.6	4.4
29	0.7	7.0	2.0	2.4	7.3	7.0	7.9	9.4	8.8	8.0
30	0.6	6.6	0.5	2.4	6.6	3.7	7.7	9.6	8.7	9.8
31	5.3	6.2	6.9	0.8	8.8	7.5	6.5	8.8	8.6	8.3

VENT EN ALTITUDE (par sondage)

DD : ROSE DE 36, V : m/s.-

Dates	Heures TU	SOL DD	SOL V	1500 m. DD	1500 m. V	3000 m. DD	3000 m. V	5000 m. DD	5000 m. V
1	0900	27	03	31	03	07	07	15	07
2	0600	05	03	08	03	08	08	-	-
3	0910	05	04	08	06	08	09	-	-
4	0615	36	04	06	06	09	13	-	-
5	0900	05	05	07	05	09	16	-	-
6	1500	09	07	09	07	10	08	-	-
7	1510	09	06	10	06	08	09	-	-
8	0900	14	02	07	02	-	-	-	-
9	1500	09	05	09	06	09	04	-	-
10	0915	00	00	02	02	05	06	-	-
11	0900	18	02	04	03	06	06	-	-
12	0911	07	02	05	03	03	09	-	-
13	1515	05	02	09	07	08	13	-	-
14	0600	27	03	04	06	08	16	-	-
15	1500	09	08	09	06	09	13	-	-
16	1510	12	07	08	06	07	08	-	-
17	0600	27	03	04	04	08	17	-	-
18	0617	32	02	05	02	09	08	-	-
19	0615	00	00	04	06	08	06	-	-
20	0600	27	03	06	05	07	08	-	-
21	1500	09	03	07	02	09	04	15	03
22	0600	00	00	03	05	05	10	-	-
23	0600	36	03	05	03	08	11	-	-
24	1500	14	04	09	03	06	06	-	-
25	0900	05	02	06	04	09	06	-	-
26	0900	09	03	05	04	11	05	-	-
27	1500	09	03	10	03	08	03	-	-
28	0900	05	02	08	04	10	05	-	-
29	0900	05	03	02	03	09	07	-	-
30	0900	05	05	05	06	12	11	-	-
31	1500	09	02	09	03	-	-	-	-

VENT EN ALTITUDE (par sondage) DD : ROSE de 36, V : m/s.

Dates	Heures TU	DOUALA													
		SOL		500 m.		1000 m.		1500 m.		3000 m.		5000 m.	
		DD	V	DD	V	DD	V	DD	V	DD	V	DD	V
1	0820	00	00	24	06	27	03	35	03	07	07	10	06
2	2030	00	00	23	04	28	01	07	01	08	08	-	-
3	0900	00	00	35	05	36	05	04	04	09	16	-	-
4	0915	00	00	18	03	33	01	07	03	08	17	-	-
5	2130	00	00	25	04	25	03	25	01	16	04	-	-
6	2015	00	00	24	08	25	03	36	03	06	18	-	-
7	2020	00	00	25	07	33	02	05	02	07	16	-	-
8	0700	00	00	20	01	36	04	05	04	07	12	-	-
9	2000	23	02	23	09	25	07	34	03	08	10	06	11
10	2120	00	00	22	07	23	08	29	02	03	06	-	-
11	0200	00	00	29	06	02	02	19	02	04	08	-	-
12	0645	00	00	15	02	01	02	36	01	08	10	05	05
13	0745	00	00	30	02	03	01	05	02	07	12	11	09
14	1400	20	04	21	03	12	03	08	04	06	13	11	11
15	0800	00	00	16	01	15	01	02	02	07	18	-	-
16	2015	00	00	24	07	29	01	06	01	07	16	-	-
17	2000	00	00	24	09	27	02	10	02	08	19	07	11
18	0200	00	00	36	02	24	03	07	01	06	15	-	-
19	2100	00	00	23	07	25	03	35	02	07	06	02	06
20	0800	00	00	06	02	01	02	01	01	06	08	05	03
21	2115	00	00	23	06	32	04	36	03	05	10	10	08
22	0815	00	00	20	04	28	02	02	02	05	13	-	-
23	1540	23	03	22	05	23	02	00	00	07	12	-	-
24	0300	00	00	23	08	25	09	29	04	35	04	-	-
25	0300	00	00	24	06	31	02	26	02	10	12	-	-
26	0730	00	00	06	04	22	02	32	03	08	08	04	04
27	2100	00	00	22	04	24	06	33	01	05	06	12	05
28	1000	00	00	15	01	25	02	23	02	11	08	-	-
29	0200	00	00	19	01	36	03	26	03	07	03	-	-
30	2030	00	00	xx	xx	25	09	29	02	09	04	-	-
31	0930	32	03	28	07	09	01	18	02	12	06	-	-

VENT EN ALTITUDE (par sondage) DD : ROSE de 36, V : m/s.

G A R O U A

Dates	Heures TU	SOL DD	SOL V	500 m. DD	500 m. V	1000 m. DD	1000 m. V	1500 m. DD	1500 m. V	3000 m. DD	3000 m. V	5000 m. DD	5000 m. V
1	0900	23	02	32	01	06	10	08	01	08	06	20	09
2	0900	18	03	09	05	07	03	16	02	14	08	22	11
3	0900	09	02	09	04	06	10	09	08	11	08	13	09
4	1500	05	06	09	05	07	07	08	09	11	05	11	10
5	2100	05	03	06	08	06	09	08	09	11	17	09	09
6	2100	36	04	06	08	08	09	09	08	11	04	11	08
7	0300	05	03	05	06	05	11	09	09	13	07	06	06
8	0900	36	03	06	05	06	09	07	09	08	04	12	09
9	0900	07	03	05	06	07	12	09	07	18	02	08	10
10	2100	27	03	27	04	29	02	03	01	02	09	09	08
11	2100	34	04	08	03	07	05	05	06	04	06	08	10
12	0900	05	03	07	02	04	06	04	06	09	05	08	13
13	0900	05	02	13	03	06	10	06	09	09	06	08	09
14	1500	05	06	02	10	07	02	07	06	07	07	08	13
15	2100	02	05	03	05	03	08	05	08	07	09	11	09
16	0300	34	05	03	03	03	07	03	05	04	08	12	02
17	2100	29	04	33	03	04	05	02	05	09	09	13	02
18	0300	25	03	10	05	06	07	06	11	10	09	27	02
19	2100	05	05	09	01	04	08	05	03	07	04	10	06
20	0300	02	03	08	03	05	02	05	04	21	03	24	05
21	0900	02	03	11	04	04	07	06	07	15	03	17	03
22	0300	05	04	08	04	02	03	09	03	06	05	25	05
23	0900	02	04	08	02	05	06	08	04	09	07	10	04
24	0300	31	04	01	03	04	05	28	06	11	04	02	06
25	0300	29	02	36	04	06	01	07	03	03	03	27	02
26	0300	05	03	30	02	36	05	19	02	04	06	07	07
27	0300	02	02	34	06	33	04	27	04	22	03	24	05
28	1500	32	05	33	04	36	02	27	03	15	06	16	04
29	1500	18	03	26	02	26	02	03	02	14	08	03	03
30	2100	29	02	09	05	06	05	06	02	17	04	09	04
31	0300	34	02	06	07	06	08	08	05	02	05	18	02

VENT EN ALTITUDE (par sondage) DD : ROSE de 36, V : m/s

Dates	Heures TU	BATOURI									
		SOL		1000 m.		1500 m.		3000 m.		5000 m.	
		DD	V	DD	V	DD	V	DD	V	DD	V
1	0240	00	00	35	05	01	06	10	05	-	-
2	0240	00	00	20	05	33	01	35	07	-	-
3	0300	00	00	09	01	07	01	08	09	-	-
4	0245	00	00	09	04	02	06	04	06	-	-
5	0230	00	00	06	07	07	13	09	08	-	-
6	1430	18	04	24	04	05	04	08	08	-	-
7	0830	00	00	31	01	03	05	05	04	-	-
8	1430	03	04	09	07	07	03	07	05	10	05
9	0830	00	00	35	05	04	10	07	05	04	07
10	0235	00	00	27	10	06	02	08	05	-	-
11	1500	22	06	20	02	24	05	05	06	12	06
12	0235	00	00	27	07	29	07	-	-	-	-
13	0300	00	00	30	03	01	03	07	08	08	04
14	2030	00	00	12	03	04	05	05	03	07	04
15	0200	00	00	20	05	02	02	12	08	09	09
16	0240	00	00	08	05	32	04	06	04	09	04
17	1500	23	07	20	03	17	02	36	04	-	-
18	0230	00	00	21	04	31	06	01	10	06	03
19	2040	00	00	20	04	31	03	24	11	-	-
20	1435	23	03	09	02	04	09	06	04	-	-
21	0230	00	00	27	05	06	03	05	08	-	-
22	2100	00	00	24	06	11	02	05	15	-	-
23	0306	00	00	26	03	35	02	07	11	06	04
24	1430	23	04	23	02	32	04	10	08	10	04
25	0900	00	00	29	05	31	02	10	07	-	-
26	0300	00	00	30	08	28	02	08	04	-	-
27	0245	00	00	29	06	27	08	03	05	08	03
28	0200	00	00	22	05	32	02	09	07	33	02
29	2040	00	00	18	03	12	01	07	06	07	03
30	0900	00	00	10	02	11	03	09	05	-	-
31	0230	00	00	25	03	25	02	02	05	-	-

VENT EN ALTITUDE (par sondage) DD : ROSE de 36, V : m/s

Dates	Heures TU	YAOUNDE SOL DD	SOL V	1000 m. DD	1000 m. V	1500 m. DD	1500 m. V	3000 m. DD	3000 m. V	5000 m. DD	5000 m. V
1	1440	00	00	10	02	02	01	07	05	10	04
2	1530	00	00	04	05	02	04	12	04	–	–
3	1500	09	03	06	03	07	07	08	15	–	–
4	2100	25	01	27	08	18	01	08	08	–	–
5	2100	22	01	25	06	20	06	03	19	05	12
6	1500	14	02	02	02	05	02	08	13	14	10
7	1500	00	00	03	03	05	08	07	12	11	13
8	2045	00	00	28	05	28	01	06	26	09	08
9	2115	24	02	26	08	21	05	05	11	10	14
10	1500	29	03	28	03	29	05	11	04	–	–
11	2120	00	00	26	07	07	02	04	10	09	15
12	0300	00	00	28	05	28	05	04	11	09	07
13	2100	22	01	21	05	07	04	05	18	–	–
14	1500	05	03	02	05	01	03	13	08	19	12
15	1700	18	02	18	03	03	05	07	17	10	12
16	1500	00	00	06	04	06	02	09	19	–	–
17	2200	22	02	26	07	14	05	02	17	05	05
18	0300	22	01	26	04	17	02	–	–	–	–
19	0900	27	02	27	02	02	03	06	10	–	–
20	2030	27	02	28	08	28	02	04	06	–	–
21	1505	00	00	36	03	34	04	06	08	10	07
22	1135	00	00	09	04	06	04	06	12	–	–
23	0900	22	01	29	04	36	04	10	12	–	–
24	2110	00	00	23	06	25	06	07	13	–	–
25	2100	22	02	27	04	31	02	09	06	–	–
26	2100	22	02	26	05	26	04	35	00	04	04
27	0840	00	00	27	02	28	08	10	06	16	04
28	2030	00	00	28	05	16	02	11	05	–	–
29	1430	09	02	15	02	18	02	09	08	–	–
30	1500	05	01	–	–	–	–	–	–	–	–
31	2045	00	00	21	07	21	03	–	–	–	–

RENSEIGNEMENTS COMPLEMENTAIRES pour certains AERODROMES

DOUALA Altitude 13 m. DECEMBRE 1955.-

VENT AU SOL - Fréquence des Directions

Heures	N	NNE	NE	ENE	E	ESE	SE	SSE	S	SSW	SW	WSW	W	WNW	NW	NNW	Cal
00h TU	0	0	0	0	0	0	0	0	0	1	0	0	0	1	0	1	28
06h TU	0	0	0	0	0	0	0	0	1	0	0	0	0	0	0	0	30
12h TU	0	0	0	0	0	0	1	0	6	6	8	4	2	0	0	0	4
18h TU	0	0	0	0	0	0	0	1	1	4	4	0	0	0	0	0	21

VISIBILITE - Fréquence

Heures	< 50 m	< 200 m	< 500 m	< 1 km	< 2 km	< 4 km	< 10 km	< 20 km	< 50 km	≥ 50 km
00h TU	0	0	0	0	0	0	1	9	31	0
06h TU	0	2	3	5	6	13	24	29	31	0
12h TU	0	0	0	0	0	0	2	12	31	0
18h TU	0	0	0	0	0	0	1	10	31	0

NUAGES BAS (Nébul., de 5 à 7 Oct. Inclus) Fréq. des hauteurs

Heures	Pression niveau Station	< 50 m	< 100 m	< 200 m	< 300 m	< 600 m	< 1000 m	< 1500 m	< 2000 m	< 2500 m
00h TU	1008.8	0	0	0	0	12	12	12	12	12
06h TU	1008.9	0	0	0	0	5	5	5	5	5
12h TU	1007.8	0	0	0	0	0	0	0	0	0
18h TU	1007.3	0	0	0	0	1	1	1	1	1

NUAGES BAS (Nébulosité = 8 Octas) - Fréquence des hauteurs

Heures	< 50 m	< 100 m	< 200 m	< 300 m	< 600 m	< 1000 m	< 1500 m	< 2000 m	< 2500 m
00h TU	0	0	0	0	2	2	2	2	2
06h TU	0	2	0	3	3	3	3	3	3
12h TU	0	0	0	0	0	0	0	0	0
18h TU	0	0	0	0	0	0	0	0	0

RENSEIGNEMENTS COMPLEMENTAIRES pour certains AERODROMES

 YAOUNDE - Altitude 760 m. DECEMBRE 1955.-

VENT AU SOL - Fréquence des Directions

Heures	N	NNE	NE	ENE	E	ESE	SE	SSE	S	SSW	SW	WSW	W	WNW	NW	NNW	Cal
00h TU	0	0	0	0	0	0	0	0	0	0	4	0	3	0	2	0	22
06h TU	0	0	0	0	0	0	1	0	0	0	2	0	1	0	2	0	25
12h TU	2	0	2	0	7	0	4	0	0	0	4	0	3	0	4	0	5
18h TU	0	0	0	0	0	0	0	0	1	0	4	0	0	0	0	0	26

VISIBILITE - Fréquence

Heures	< 50 m	< 200 m	< 500 m	< 1 km	< 2 km	< 4 km	< 10 km	< 20 km	< 50 km	≥ 50 km
00h TU	0	0	0	0	2	2	6	30	31	0
06h TU	0	3	3	11	14	21	26	30	31	0
12h TU	0	0	0	0	0	0	5	17	31	0
18h TU	0	0	0	0	0	1	5	23	31	0

Heures	Pression niveau Station	NUAGES BAS (Nébul.,de 5 à 7 Oct. Inclus)Fréq.des hauteurs < 50 m	< 100 m	< 200 m	< 300 m	< 600 m	< 1000 m	< 1500 m	< 2000 m	< 2500 m
00h TU	926.3	0	0	1	4	15	15	15	15	15
06h TU	926.7	0	0	6	10	18	18	18	18	18
12h TU	925.6	0	0	0	0	1	1	1	1	1
18h TU	924.8	0	0	0	0	2	2	2	2	2

NUAGES BAS (Nébulosité = 8 Octas) - Fréquence des hauteurs

Heures	< 50 m	< 100 m	< 200 m	< 300 m	< 600 m	< 1000 m	< 1500 m	< 2000 m	< 2500 m
00h TU	0	0	0	0	1	1	1	1	1
06h TU	0	0	4	4	5	5	5	5	5
12h TU	0	0	0	0	0	0	0	0	0
18h TU	0	0	0	0	0	0	0	0	0

RENSEIGNEMENTS COMPLEMENTAIRES pour certains AERODROMES.-

NGAOUNDERE - ALTITUDE 1.119 m.- DECEMBRE 1955

VENT AU SOL - Fréquence des Directions.-

Heures	N	NNE	NE	ENE	E	ESE	SE	SSE	S	SSW	SW	WSW	W	WNW	NW	NNW	Cal.
00h TU	2	0	3	0	6	2	2	0	1	0	1	0	1	0	1	0	12
06h TU	3	0	8	0	5	1	3	0	1	0	0	0	0	0	1	0	9
12h TU	3	3	14	4	5	1	0	0	0	0	0	0	0	0	0	1	0
18h TU	15	0	10	0	1	0	0	0	0	0	0	0	0	0	5	0	0

VISIBILITE - Fréquence

Heures	< 50 m	< 200 m	< 500 m	< 1 km	< 2 km	< 4 km	< 10 km	< 20 km	< 50 km	≥ 50 km
00h TU	0	0	0	0	0	0	3	31	31	0
06h TU	0	0	0	0	0	0	3	30	31	0
12h TU	0	0	0	0	0	0	5	25	31	0
18h TU	0	0	0	0	0	1	7	31	31	0

NUAGES BAS (Néb.,de 5 à 7 Oct. Inclus)Fréq. des hauteurs

Heures	Pression niveau Station	< 50 m	< 100 m	< 200 m	< 300 m	< 600 m	< 1000 m	< 1500 m	< 2000 m	< 2500 m
00h TU	889.5	0	0	0	0	0	0	0	0	0
06h TU	889.9	0	0	0	0	0	0	0	0	0
12h TU	888.6	0	0	0	0	0	0	0	0	0
18h TU	888.0	0	0	0	0	0	0	0	0	0

NUAGES BAS (Nébulosité = 8 Octas) - Fréquence des hauteurs.-

Heures	< 50 m	< 100 m	< 200 m	< 300 m	< 600 m	< 1000 m.	< 1500 m	< 2000 m	< 2500 m
00h TU	0	0	0	0	0	0	0	0	0
06h TU	0	0	0	0	0	0	0	0	0
12h TU	0	0	0	0	0	0	0	0	0
18h TU	0	0	0	0	0	0	0	0	0

RENSEIGNEMENTS COMPLEMENTAIRES pour certains AERODROMES

GAROUA - Altitude 249 m. DECEMBRE 1955.-

VENT AU SOL - Fréquence des Directions.-

Heures	N	NNE	NE	ENE	E	ESE	SE	SSE	S	SSW	SW	WSW	W	WNW	NW	NNW	Cal.
00h TU	2	5	6	0	0	0	1	1	4	0	1	0	1	4	3	2	1
06h TU	1	7	8	1	0	0	1	1	5	2	3	1	0	0	1	0	0
12h TU	2	4	9	1	0	0	1	1	3	1	2	1	1	2	2	1	0
18h TU	5	5	5	0	0	0	1	1	5	0	6	1	2	0	0	0	0

VISIBILITE - Fréquence

Heures	< 50 m	< 200 m	< 500 m	< 1 km	< 2 km	< 4 km	< 10 km	< 20 km	< 50 km	≥ 50 km
00h TU	0	0	0	0	0	0	4	7	31	0
06h TU	0	0	0	0	0	0	4	7	31	0
12h TU	0	0	0	0	0	0	5	8	31	0
18h TU	0	0	0	0	0	0	4	7	31	0

Heures	Pression niveau Station	NUAGES BAS (Nébul., de 5 à 7 Oct. Inclus) Fréq. des hauteurs < 50 m	< 100 m	< 200 m	< 300 m	< 600 m	< 1000 m	< 1500 m	< 2000 m	< 2500 m
00h TU	982.2	0	0	0	0	0	0	0	0	0
06h TU	983.5	0	0	0	0	0	0	0	0	0
12h TU	981.8	0	0	0	0	0	0	0	0	0
18h TU	980.7	0	0	0	0	0	0	0	0	0

NUAGES BAS (Nébulosité = 8 Octas) - Fréquence des hauteurs

Heures	< 50 m	< 100 m	< 200 m	< 300 m	< 600 m	< 1000 m	< 1500 m	< 2000 m	< 2500 m
00h TU	0	0	0	0	0	0	0	0	0
06h TU	0	0	0	0	0	0	0	0	0
12h TU	0	0	0	0	0	0	0	0	0
18h TU	0	0	0	0	0	0	0	0	0

- TEMPERATURE ET VENT EN ALTITUDE - (1)

D O U A L A — DECEMBRE 1955.-

Dates	Niveau 850mb. Altit. Moyenne (m Géopot.) 1.479			Niveau 700mb. Altit. Moyenne (m Géopot.) 3.124			Niveau 500mb. Altit. Moyenne (m Géopot.) 5.835			Niveau 300mb. Altit. Moyenne (m Géopot.) 9.665			Niveau 200mb. Altit. Moyenne (m Géopot.) 12.426		
	Temp	VENT D	VENT V	Temp	VENT D	VENT V	Temp	VENT D	VENT V	Temp	VENT D	VENT V	Temp	VENT D	VENT V
1		02	01		07	07		28	02		12	05		14	10
2	+174	07	04	+092	10	06	-053	21	06	-294	17	04	-487	27	09
3		07	05		08	13		19	03		22	07		23	09
4	+188	08	05	+096	08	17	-066	34	04	-	-	-	-	-	-
5		11	04		09	15		35	06		19	05		19	15
6	+189	07	03	+084	09	13	-038	06	14	-286	24	09	-512	20	12
7		09	03		13	10		08	14		31	07		20	09
8	+182	07	04	+092	10	10	-043	08	14	-297	06	15	-500	15	04
9		06	02		08	09		07	16		04	15		11	07
10	+188	31	03	+097	05	08	-060	09	09	-305	11	14	-494	14	08
11		13	02		06	05		09	10		10	05		11	19
12	+194	05	04	+108	10	08	-057	12	10	-290	14	17	-472	11	19
13		06	04		06	12		11	13		10	09		11	10
14	+188	08	04	+086	06	13	-068	14	04	-328	14	11	-542	23	10
15		08	05		07	15		07	05		17	11		23	09
16	+179	07	02	+071	09	13	-062	13	04	-308	22	06	-511	15	07
17		08	06		08	15		34	03		28	02		14	09
18	+180	20	02	+086	07	10	-063	03	04	-295	32	09	-471	20	09
19		07	02		06	06		30	03		05	03		28	02
20	+171	08	04	+098	07	08	-080	04	03	-316	12	06	-511	19	09
21		03	05		07	10		15	02		19	05		31	11
22	+188	05	04	+119	-	-	-061	-	-	-261	-	-	-478	-	-
23		04	01		06	07		-	-		-	-		-	-
24	+196	06	02	+113	09	12	-037	-	-	-339	-	-	-543	-	-
25		08	02		11	08		-	-		-	-		-	-
26	+189	25	03	+106	08	05	-061	06	06	-284	16	05	-469	19	08
27		34	03		06	05		09	05		16	10		-	-
28	+187	17	02	+120	07	08	-047	12	05	-304	15	06	-525	13	11
29		12	02		09	07		08	09		08	04		12	14
30	+173	19	02	+096	10	07	-064	08	07	-285	15	09	-510	18	11
31		16	02		08	05		06	04		13	05		12	26
MAX.	+196	08	06	+120	08	17	-037	07	16	-261	14	17	-469	12	26
Min.	+171	02) 04)	01	+071	Var.	05	-080	28) 15)	02	-339	28	02	-543	28	02
MOY.	+184	xx	03	+098	xx	10	-057	xx	07	-299	xx	08	-502	xx	11

(1) - Température : °C.
- Vent : Rose de 36 et m/s.

RESEAU PLUVIOMETRIQUE - DECEMBRE 1955
(Valeurs Mensuelles)

STATIONS	Total (mm)	Ecart à Moy.
I - COTIERE DU NORD -		
BONABERI-GARE	72.0	+ 32.9
BONABERI-SOLIT.	3.0	- 33.0
DIBOMBARI	0.0	-
DIZANGUE	0.0	- 40.7
DOUALA-DEIDO	30.1	- 24.4
DOUALA-HOPITAL	43.9	- 22.6
HAUT-PENJA	10.2	-
MOUANKO	31.3	-
MANOKA	75.5	- 74.1
NDOM	0.0	- 7.4
NYOMBE	3.0	- 11.3
SAKBAYEME	0.0	- 26.1
YINGUI	12.4	-
II - MONTAGNEUSE DE L'OUEST -		
BANGANGTE	0.0	-
BAZOU	2.5	-
MBOUROUKOU	3.0	-
NKONDJOCK	12.0	-
III - FORESTIERE DU SUD -		
AKONO	24.5	- 2.4
AKONOLINGA	0.0	- 26.1
BENGBIS	0.0	- 28.0
DJOUM	2.6	- 47.2
DOUME	0.0	- 23.2
EVODOULA	1.8	-
MAKAK	11.5	- 20.2
MBALMAYO (ETF)	36.9	-
METET	37.0	-
MESSAMENA	60.0	-
MINDOUROU	0.0	- 16.6
MFOU	34.3	-
NGOULEMAKONG	0.8	- 25.5
NKOEMVONE	25.8	- 11.3
NKOLAFAMBA	1.2	- 14.5
NKOLBISSON	1.9	-
NYABESSAN	89.2	-
OTELE	33.2	-
IV - DE LA SAVANE DU CENTRE -		
BATOURI-VILLE	0.0	- 39.0
BOMBI	0.0	-
LINTE	0.0	- 16.3
MANKIM	18.5	-
NACHTIGAL	0.0	- 13.4
NGUELEBOCK	0.0	-
NDIKINIMEKI	0.0	- 10.4
NTUI	4.6	+ 1.8
KENTZOU	3.7	- 25.5
SAA	0.0	- 14.9
V - PLATEAU DE L'ADAMAOUA -		
FOUMBAN	6.3	-
KOUNDEN	3.8	- 1.2
MAYO-DARLE	0.0	- 7.1
TIGNERE	0.0	-
VI - D U N O R D -		
BOURRAH	0.0	-
CHOLLIRE	0.0	-
Ft.FOUREAU	0.0	- 0.1
GAROUA (P.T.T.)	0.0	0.0
GUETALE	0.0	-
KOLOFATA	0.0	-
LAM	0.0	-
LARA	0.0	-
MADA	0.0	-
MAROUA-AGRICL.	0.0	0.0
NDUKLA	0.0	-
REY-BOUBA	0.0	0.0
SAKDJE	0.0	-
TOUBORO	0.0	-

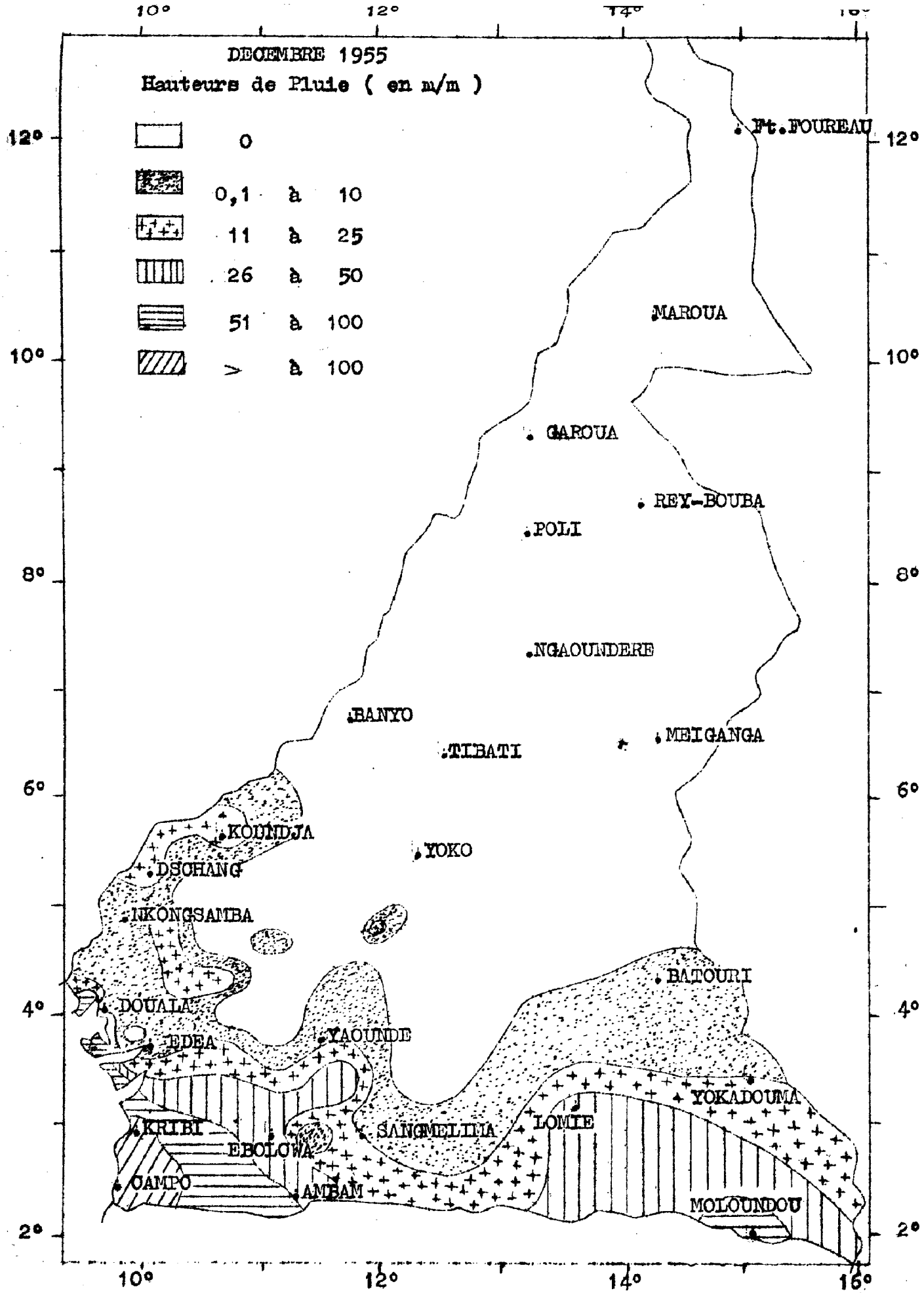
DECEMBRE 1955
Hauteurs de Pluie (en m/m)
0
0,1 à 10
11 à 25
26 à 50
51 à 100
> à 100
10°
12°
14°
16°
12°
10°
8°
6°
4°
2°
Ft.FOUREAU
MAROUA
GAROUA
REY-BOUBA
POLI
NGAOUNDERE
BANYO
TIBATI
MEIGANGA
KOUNDJA
YOKO
DSCHANG
NKONGSAMBA
BATOURI
DOUALA
EDEA
YAOUNDE
YOKADOUMA
KRIBI
SANGMELIMA
LOMIE
EBOLOWA
CAMPO
AMBAM
MOLOUNDOU

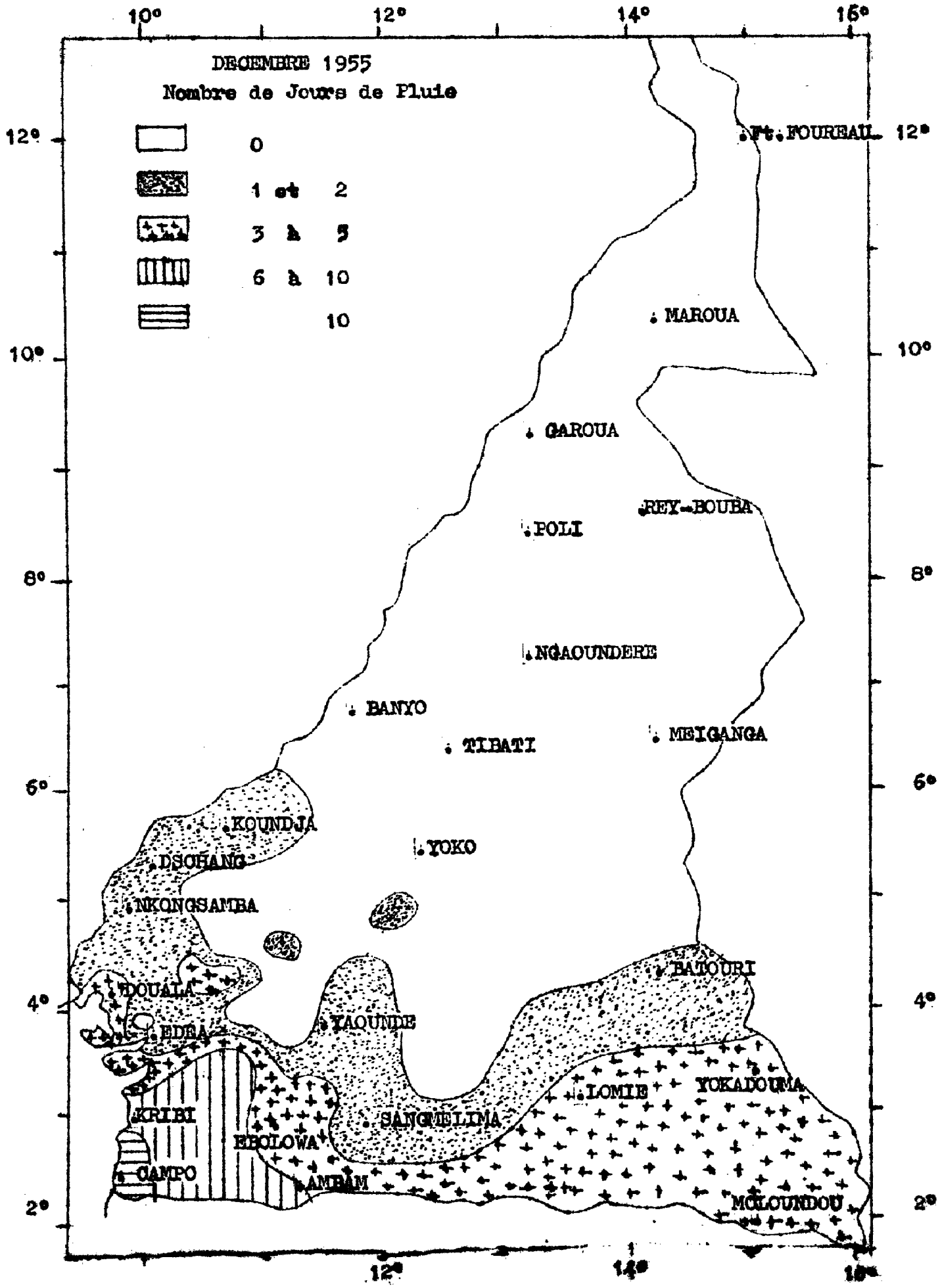
DECEMBRE 1955
Nombre de Jours de Pluie
0
1 et 2
3 à 5
6 à 10
10
10°
12°
14°
16°
Ft. FOUREAU
MAROUA
GAROUA
REY-BOUBA
POLI
NGAOUNDERE
BANYO
TIBATI
MEIGANGA
KOUNDJA
YOKO
DSCHANG
NKONGSAMBA
BATOURI
DOUALA
YAOUNDE
EDEA
LOMIE
YOKADOUMA
KRIBI
SANGMELIMA
EBOLOWA
CAMPO
AMBAM
MOLOUNDOU
2°
4°
6°
8°