M 04
T 36

กรมอุตุนิยมวิทยา กระทรวงคมนาคม

รายงานอากาศประจำสัปดาห์ ระหว่างวันที่ ๒๓ – ๒๙ มิถุนายน ๒๕๑๘

และ

การคาดหมายลักษณะอากาศ ระหว่างวันที่ ๓๐ มิถุนายน – ๖ กรกฎาคม ๒๕๑๘

ฉบับที่ ๒๖/๒๕๑๘

ดร. เจริญ เจริญรัชต์ภาคย์

อธิบดีกรมอุตุนิยมวิทยา

QC
990
.T5
W4
1975
no.26-52

METEOROLOGICAL DEPARTMENT

MINISTRY OF COMMUNICATIONS

BANGKOK, THAILAND

WEEKLY WEATHER REPORT

DURING THE PERIOD 23 – 29 JUNE 1975

AND

WEATHER OUTLOOK

DURING 30 JUNE – 6 JULY 1975

ATMOSPHERIC SCIENCES LIBRARY
N.O.A.
U. S. Dept. of Commerce

No. 26/1975

Charoen Charoen-rajapark

Director — General

National Oceanic and Atmospheric Administration

Environmental Data Rescue Program

ERRATA NOTICE

One or more conditions of the original document may affect the quality of the image, such as:

Discolored pages
Faded or light ink
Binding intrudes into the text

This document has been imaged through the NOAA Environmental Data Rescue Program. To view the original document, please contact the NOAA Central Library in Silver Spring, MD at (301) 713-2607 x124 or www.reference@nodc.noaa.gov.

Lason, Inc.
Imaging Subcontractor
Beltsville, MD
December 20, 2000

หมายเหตุ

1. **สถานีของกรมอุตุนิยมวิทยา** (ที่มีเครื่องหมาย *) ทำการตรวจวัดจำนวนฝนตกเวลา 07.00 น. ทุก ๆ วัน โดยเจ้าหน้าที่ของกรมอุตุนิยมวิทยา ดังนั้น จำนวนฝนรายวันในรายงานฉบับนี้ หมายถึงปริมาณฝนรวมในช่วงเวลา 24 ชม. ตั้งแต่เวลา 07.00 น. ของวันที่แจ้งไว้ในรายงานจนถึงเวลา 07.00 น. ของวันรุ่งขึ้น

2. **สถานีฝน** (ที่ไม่มีเครื่องหมาย *) ตามอำเภอหรือจังหวัด ทำการตรวจวัดจำนวนฝนตกเวลา 09.00 น. ทุก ๆ วัน โดยเจ้าหน้าที่ที่อยู่ในอำเภอหรือจังหวัดที่ได้รับแต่งตั้งจากกรมอุตุนิยมวิทยา ดังนั้น จำนวนฝนรายวัน หมายถึงปริมาณฝนรวมในช่วงเวลา 24 ชม. ตั้งแต่เวลา 09.00 น. ของวันที่แจ้งไว้ในรายงานจนถึงเวลา 09.00 น. ของวันรุ่งขึ้น

3. **ข้อมูลฝนและอุณหภูมิ** ที่พิมพ์ในรายงานประจำสัปดาห์เล่มนี้ เป็นผลการตรวจวัดฝนที่เจ้าหน้าที่ผู้ทำการตรวจรายงานส่งมายังกรมอุตุนิยมวิทยาทุก ๆ วัน ภายหลังการตรวจดังนี้.—

   — สถานีของกรมอุตุนิยมวิทยา ส่งรายงานทางวิทยุสื่อสารและโทรเลข
   — สถานีฝนตามอำเภอหรือจังหวัด ส่งรายงานทางโทรเลข

   รายงานดังกล่าวนี้จะส่งมาถึงกรมอุตุนิยมวิทยาตั้งแต่เวลาประมาณ 07.00 น. จนถึงเวลา 19.00 น. ทุก ๆ วัน

4. **ข้อมูลต่าง ๆ** เหล่านี้ได้ดำเนินการจัดพิมพ์จากรายงานที่ได้รับทางวิทยุสื่อสารและโทรเลข โดยยังไม่ได้ทำการตรวจสอบ เพื่อสนองความต้องการแก่ผู้ใช้อย่างรีบด่วน ดังนั้น ผู้ใช้จึงควรพิจารณาข้อมูลก่อนที่จะนำไปใช้ หากมีข้อสงสัยประการใด โปรดติดต่อสอบถามเจ้าหน้าที่แผนกสถิติฝน กองอุตุนิยมวิทยาอุทก

5. **สัญญลักษณ์ต่าง ๆ มีความหมายดังนี้.—**

ช่องว่าง	แสดงว่า	ไม่มีฝนหรือยังไม่ได้รับรายงานประจำวัน
T	„	ฝนตกเล็กน้อยวัดได้ไม่ถึง 0.1 มม.
*	„	เป็นสถานีของกรมอุตุนิยมวิทยา

กองอุตุนิยมวิทยาอุทก กรมอุตุนิยมวิทยา
กรุงเทพมหานคร โทร. 916058, 910178

การคาดหมายลักษณะอากาศใน ๗ วันข้างหน้า

ตั้งแต่วันที่ ๓๐ มิถุนายน – ๖ กรกฎาคม ๒๕๑๘

ลักษณะทั่วไป

ร่องความกดอากาศต่ำจะยังคงพาดอยู่ทางตอนล่างของประเทศจีน ในระยะสัปดาห์นี้

ภาคเหนือ ภาคตะวันออกเฉียงเหนือ ภาคกลาง ภาคตะวันออก รวมทั้งชายฝั่ง	ในตอนต้นสัปดาห์จะมีฝนหรือฝนฟ้าคะนองกระจาย ต่อจากนั้นปริมาณจะลดน้อยลง
ภาคใต้ฝั่งตะวันออก	ตลอดสัปดาห์จะมีฝนหรือฝนฟ้าคะนองเป็นแห่ง ๆ
ภาคใต้ฝั่งตะวันตก	จะมีฝนกระจายตลอดสัปดาห์
กรุงเทพมหานคร	จะมีฝนหรือฝนฟ้าคะนองกระจายในตอนต้นสัปดาห์ ส่วนในตอนกลางและปลายสัปดาห์จะมีปริมาณน้อยลง

กรมอุตุนิยมวิทยา

๓๐ มิ.ย. ๗๘

Weather outlook for the period 30 June - 6 July 1975

General Situation

The low pressure trough continues to lie across the southern portion of China mainland during this week.

Northern Part: Northeastern Part: Central Part: Eastern part and Coastal Area:	Scattered showers or thundershowers during the early period, the amount of rainfall [illegible] decrease during the rest.
Southern Thailand East Coast:	Throughout the week, isolated showers or thundershowers.
Southern Thailand West Coast:	Scattered rainshowers throughout the week.
Bangkok Metropolis:	Scattered showers or thundershowers during the early period, but the amount of rainfall will decrease during the middle and the last periods.

Meteorological Department
30 June 1975

สรุปลักษณะอากาศ[illegible]

ทั้งแต่วันที่ ๒๓ – ๒๙ มิถุนายน ๒๕๑๘

๑. ตลอดสัปดาห์ บริเวณความกดอากาศต่ำได้ปกคลุมประเทศจีนตอนใต้ และลมมรสุมตะวันตกเฉียงใต้ ซึ่งมีกำลังปานกลางได้ปกคลุมประเทศไทย ลักษณะเช่นนี้ทำให้มีฝนหรือฝนฟ้าคะนองกระจายทั่วประเทศโดยมีฝนหนักถึงหนักมากเป็นบางแห่ง ในบริเวณภาคตะวันออกและภาคใต้ฝั่งตะวันตก [illegible] สุดสัปดาห์ปริมาณน้ำฝนได้ลดลง

๒. รายงานฝนสูงสุดในภาคต่าง ๆ ของประเทศไทยมีดังนี้.–

ภาคเหนือ	๓๙.๓ มม.ที่	อ.ท่าวังผา	จ.น่าน	เมื่อวันที่ ๒๖ มิ.ย.
ภาคตะวันออกเฉียงเหนือ	๑๒๐.๔ "	ที่ อ.บ้านแพง	จ.นครพนม	" ๒๖ "
ภาคกลาง	๗๖.๔ "	ที่ เขตมีนบุรี	กรุงเทพมหานคร	" ๒๘ "
ภาคตะวันออก	๑๗๓.๘ "	ที่ อ.คลองใหญ่	จ.ตราด	" ๒๔ "
ภาคใต้	๑๕๕.๕ "	ที่ อ.ตะกั่วป่า	จ.พังงา	" ๒๔ "

กรมอุตุนิยมวิทยา

๓๐ มิ.ย.๗๕

Weekly Summary Weather

Period 23 – 29 June 1975

1. Low pressure areas dominated southern part of China mainland throughout the week, and moderate southwest monsoon prevailed over Thailand. As a result scattered rainshowers or thundershowers were experienced over the whole Country, with local heavy to very heavy falls in the Eastern part and Southern Thailand West Coast. The amount of rainfalls decreased at the end of the week.

2. Heaviest rainfalls were recorded at the following places:-

Northern Part	39.3 mm.	at Tha Wang Pha,	Nan	on 26 June
Northeastern Part	120.4 "	at Ban Phaeng,	Nakhon Phanom	" 26 "
Central Part	76.4 "	at Min Buri,	Bangkok Metropolis	" 28 "
Eastern Part	173.8 "	at Khlong Yai,	Trat	" 24 "
Southern Part	155.5 "	at Takua Pa,	Phangnga	" 24 "

Meteorological Department

30 June 1975

ข่าวอากาศเพื่อการเกษตรประจำสัปดาห์

เมื่อวันที่ 23 – 29 มิถุนายน 2518 มีลักษณะอากาศซึ่งพอสรุปได้ดังต่อไปนี้ :–

ตลอดสัปดาห์ บริเวณความกดอากาศต่ำได้ปกคลุมประเทศจีนตอนใต้ และลมมรสุมตะวันตกเฉียงใต้ซึ่งมีกำลังปานกลางได้พัดปกคลุมประเทศไทย ลักษณะเช่นนี้ทำให้มีฝนหรือฝนฟ้าคะนองกระจายทั่วประเทศ โดยมีฝนหนักถึงหนักมากเป็นบางแห่งในบริเวณภาคตะวันออกและภาคใต้ฝั่งตะวันตก แต่ในตอนสุดสัปดาห์ปริมาณน้ำฝนได้ลดลง

ข้อควรทราบ

คาดว่าบริเวณประเทศไทยตอนบนจะยังคงมีฝนหรือฝนฟ้าคะนองกระจาย โดยเฉพาะในตอนต้นสัปดาห์และปริมาณไม่สู้มากนัก สำหรับภาคใต้ฝั่งตะวันตกตลอดสัปดาห์จะมีฝนดีกว่าทางฝั่งตะวันออก

กรมอุตุนิยมวิทยา

30 มิถุนายน 2518

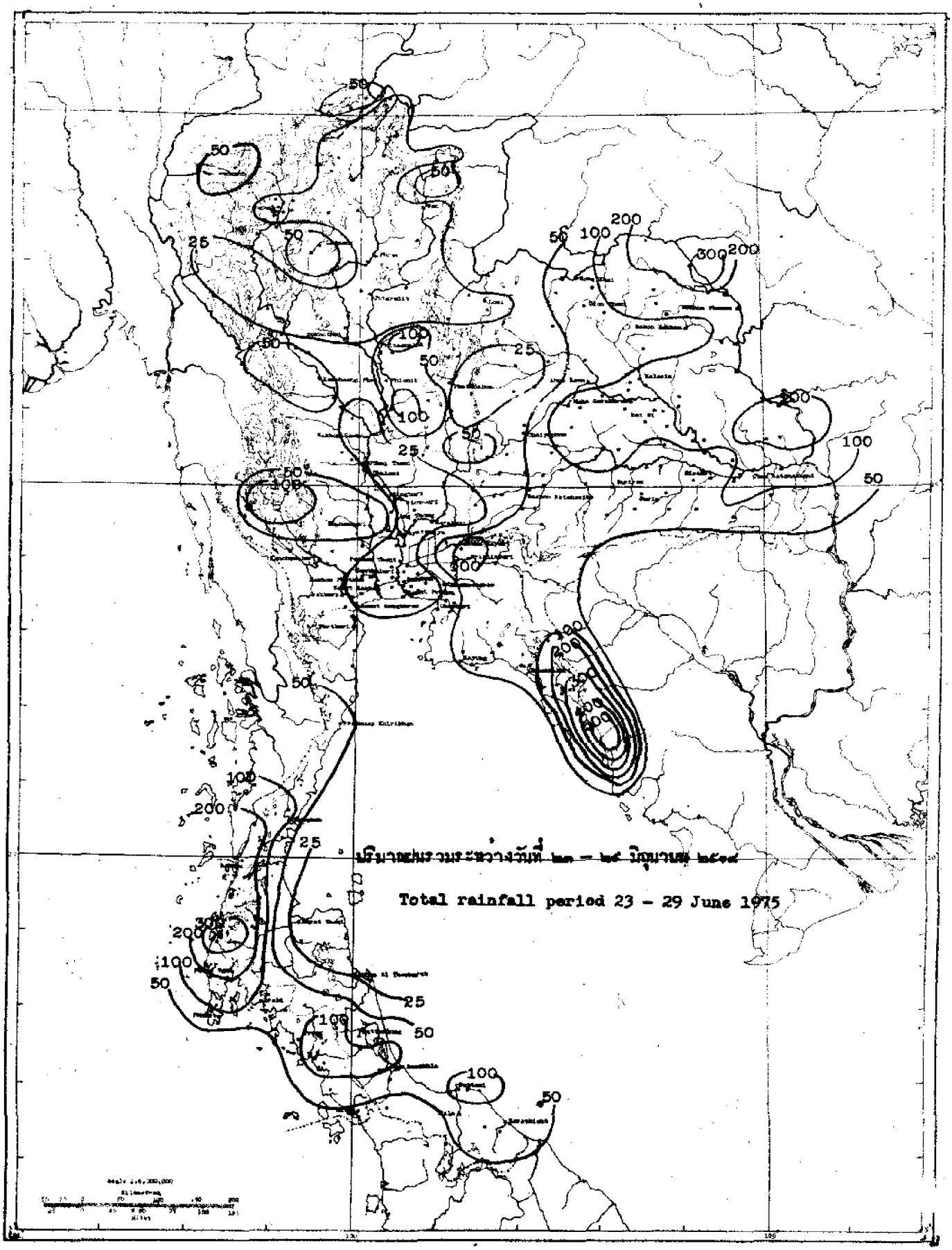
Total rainfall period 23 - 29 June 1975

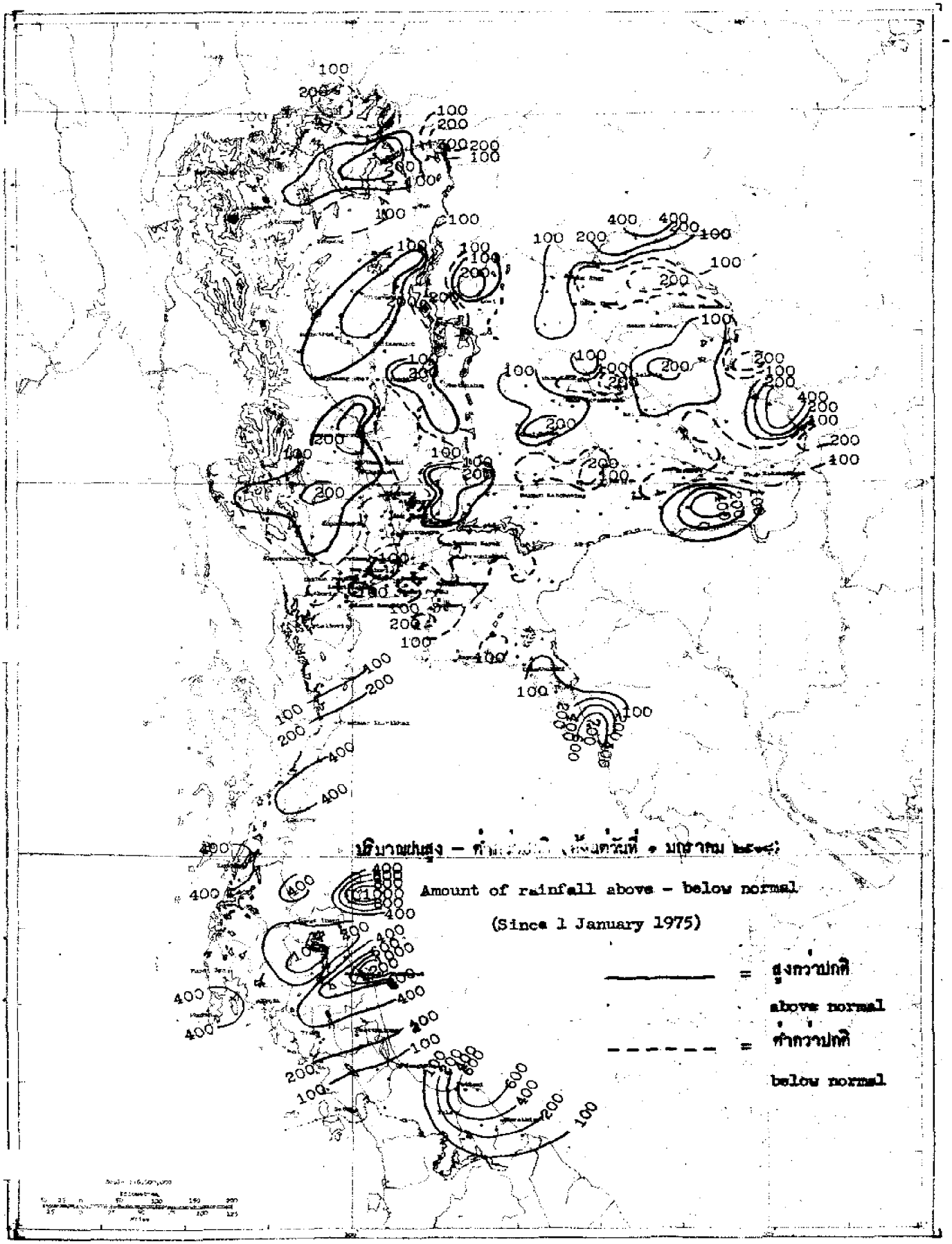
ปริมาณฝนสูง – ต่ำกว่าปกติ เป็นมิลลิเมตร
Amount of rainfall above - below normal
(Since 1 January 1975)
สูงกว่าปกติ
above normal
ต่ำกว่าปกติ
below normal

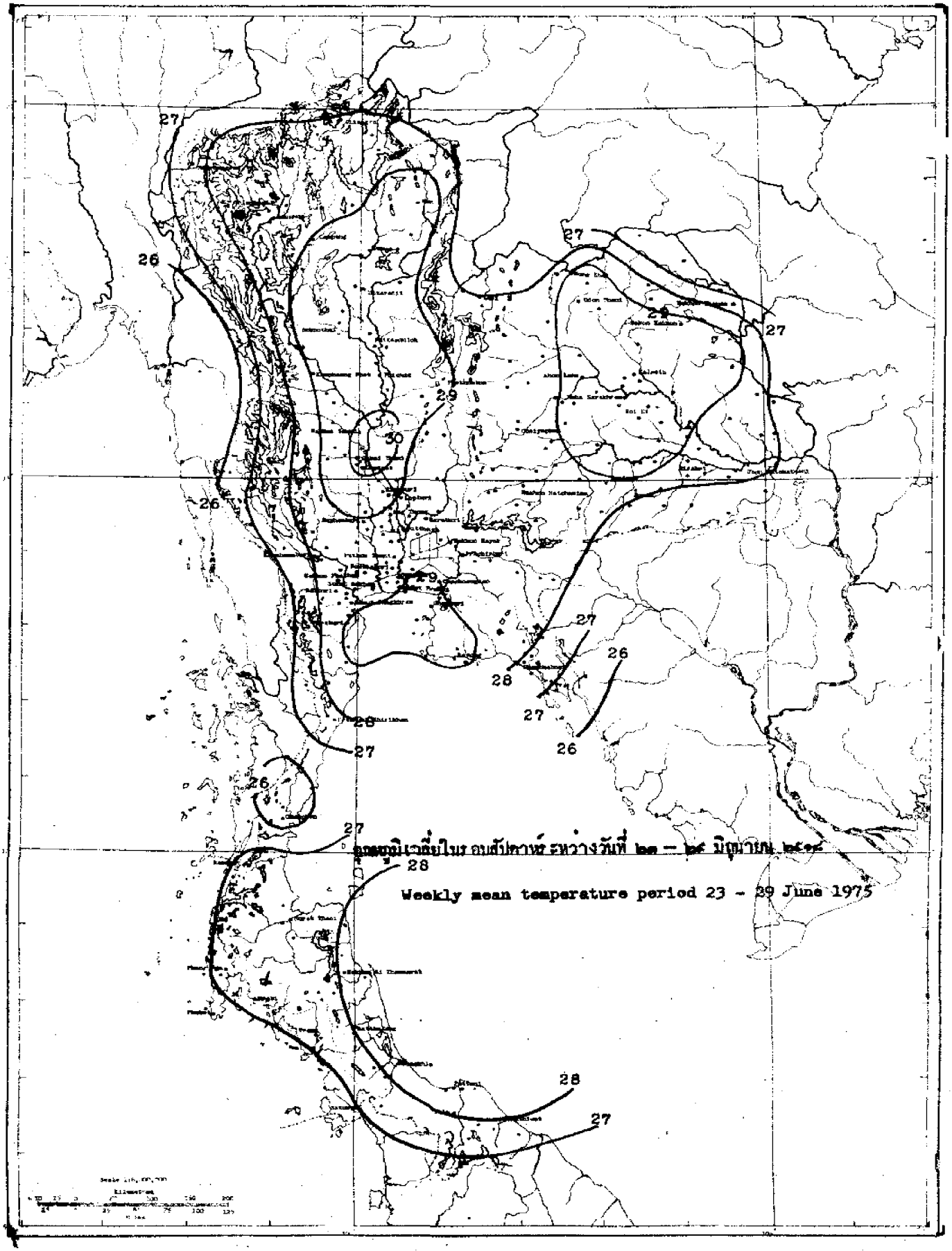

อุณหภูมิเฉลี่ยในสัปดาห์ ระหว่างวันที่ ๒๓ – ๒๙ มิถุนายน ๒๕๑๘

Weekly mean temperature period 23 - 29 June 1975

สถานีฝน	Station	วันที่และจำนวนน้ำฝนเป็นมิลลิเมตร Date and amount of rainfall in millimeters							ฝนรวม มม. Total rainfall mm.	ฝนรวมตั้งแต่ 1 มกราคม Accumulative rainfall since 1 January	
		มิถุนายน June								ปริมาณ มม. Amount mm.	สูงต่ำกว่าปกติ Above or below Normal
		23	24	25	26	27	28	29			
ภาคเหนือ	**NORTHERN PART**										
1 **เชียงราย**	**CHIANG RAI***	T		2.5	3.4		1.2	T	7.1	639.5	+ 27.0
2 แม่สาย	Mae Sai	T							T	560.9	- 0.5
3 เชียงแสน	Chiang Saen				30.3				30.3	581.3	+ 88.3
4 เชียงของ	Chiang Khong			1.1	7.7				8.8	504.5	+ 8.3
5 แม่จัน	Mae Chan	2.5							2.5	568.3	-220.7
6 แม่สรวย	Mae Suai								0.0	437.7	+ 15.8
7 เทิง	Thoeng								0.0	853.9	+277.7
8 เชียงคำ	Chiang Kham								0.0	379.6	-103.6
9 เวียงป่าเป้า	Wiang Pa Pao								0.0	106.9	-250.2
10 พาน	Phan	12.2							12.2	482.8	+123.0
11 แม่ใจ	Mae Chai	8.5							8.5	460.1	- 80.5
12 พะเยา	Phayao	5.9					2.3		8.2	594.5	+223.0
13 ปุน	Chun								0.0	477.2	-104.8
14 **แม่ฮ่องสอน**	**MAE HONG SON***	1.8		11.1		1.4	21.5	11.3	47.1	510.3	- 30.2
15 ปาย	Pai										
16 ขุนยวม	Khun Yuam			5.0					5.0	295.1	- 94.2
17 แม่ลาน้อย	Mae La Noi				3.4				3.4	191.2	
18 แม่สะเรียง	Mae Sariang*	0.5	1.4	T	4.7	1.1	2.9	3.3	13.9	490.5	+ 53.1
19 **เชียงใหม่**	**CHIANG MAI***		7.2	T	2.5	T	1.4	3.0	14.1	443.3	+ 32.8
20 ฝาง	Fang	T		T					T	342.7	- 44.4
21 แม่อาย	Mae Ai										
22 เชียงดาว	Chiang Dao								0.0	140.2	
23 แม่แตง	Mae Taeng								0.0	388.5	+ 8.0
24 แม่ริม	Mae Rim								0.0	461.8	+ 93.2
25 สันทราย	San Sai		4.0						4.0	266.3	-116.6
26 ดอยสะเก็ด	Doi Saket				1.3		7.6		8.9	458.2	+113.3
27 สันกำแพง	San Kamphaeng										
28 หางดง	Hang Dong		54.2						54.2	309.9	- 36.9
29 สารภี	Saraphi								0.0	275.8	
30 สันป่าตอง	San Pa Tong										
31 จอมทอง	Chom Thong								0.0	366.3	+ 66.3
32 **ฮอด**	Hot	1.3		4.5	3.5				9.3	372.2	- 9.4
33 **ลำพูน**	**LAMPHUN**								0.0	364.3	+ 40.3
34 ป่าซาง	Pa Sang								0.0	365.8	+ 53.0
35 ลี้	Li	5.0							5.0	327.9	-107.9
36 **ลำปาง**	**LAMPANG***	0.5							0.5	371.9	- 25.9
37 งาว	Ngao										
38 แจ้ห่ม	Chae Hom								0.0	330.4	+ 6.7
39 เกาะคา	Ko Kha	8.2	25.3						33.5	307.5	- 87.9
40 สบปราบ	Sop Prap								0.0	317.3	- 89.2

สถานีฝน	Station	ปริมาณน้ำฝนเป็นมิลลิเมตร Daily amount of rainfall in millimeters							ฝนรวม มม. Total rainfall mm.	ฝนรวมตั้งแต่ 1 มกราคม Accumulative rainfall since 1 January	
		มิถุนายน June								ปริมาณ มม. Amount mm.	สูงต่ำกว่าปกติ Above or below Normal
		23	24	25	26	27	28	29			
41 เถิน	Thoen								0.0	404.8	+ 87.9
42 แม่พริก	Mae Phrik										
43 แพร่	PHRAE*			4.0	T	T		T	4.0	402.6	+ 6.6
44 สอง	Song	10.5							10.5	313.8	-157.0
45 สูงเม่น	Sung Men								0.0	301.3	- 16.0
46 เด่นชัย	Den Chai				[illegible]				3.6	389.9	- 71.3
47 น่าน	NAN*	0.1		0.3	0.1		7.4		7.9	560.1	+ 61.4
48 ทุ่งช้าง	Thung Chang			10.2	[illegible]		4.8		20.3	223.9	-351.6
49 เชียงกลาง	Chiang Klang								0.0	416.0	
50 ท่าวังผา	Tha Wang Pha*				39.3		0.5		39.8	774.8	+179.1
51 ปัว	Pua								0.0	394.0	- 48.1
52 สา	Sa								0.0	292.7	-157.5
53 นาน้อย	Na Noi								0.0	394.9	+ 46.6
54 อุตรดิตถ์	UTTARADIT*		T					2.4	2.4	763.5	+249.3
55 ฟากท่า	Fak Tha								0.0	507.7	+ 32.9
56 น้ำปาด	Nam Pat	1.5							1.5	341.5	-110.3
57 สนามบินอุตรดิตถ์	Uttaradit Airport*										
58 ท่าปลา	Tha Pla								0.0	715.8	+250.6
59 ลับแล	Laplae								0.0	636.8	+144.0
60 ตาก	TAK*	T	T	0.1	T			T	0.1	362.1	- 16.0
61 เขื่อนภูมิพล	Bhumibol Dam*			4.2				0.7	4.9	386.3	+ 61.3
62 บ้านตาก	Ban Tak								0.0	8.2	
63 แม่ระมาด	Mae Ramat										
64 แม่สอด	Mae Sot*	2.2	0.5	3.0	0.2	20.9	4.8	4.5	36.1	527.3	+ 63.3
65 สุโขทัย	SUKHOTHAI								0.0	359.5	+ 4.1
66 ทุ่งเสลี่ยม	Thung Saliam								0.0	555.8	+200.4
67 สวรรคโลก	Sawankhalok										
68 กงไกรลาศ	Kong Krailat	5.0	1.4						6.4	433.7	- 6.0
69 บ้านด่านลานหอย	Ban Dan Lan Hoi								0.0	12.3	
70 พิษณุโลก	PHITSANULOK*	11.3	2.3		19.1	T		20.4	53.1	584.	+ 89.5
71 นครไทย	Nakhon Thai	18.4			34.8				53.2	257.[illegible]	-200.3
72 พรหมพิราม	Phrom Phisam	8.0							8.0	747.0	+393.5
73 วังทอง	Wang Thong	1.0	7.2		17.4				25.6	509.5	+ 40.4
74 บางกระทุ่ม	Bang Krathum		32.0						32.0	417.7	- 84.9
75 กำแพงเพชร	KAMPHAENG PHET		3.8		2.8				6.6	482.6	+128.2
76 พรานกระต่าย	Phan Kratai			20.3	10.6				30.9	431.4	- 50.5
77 คลองขลุง	Khlong Khlung			3.0	13.5				16.5	502.6	+102.3
78 ขาณุวรลักษบุรี	Khanu Woralaksaburi	3.4			2.3				5.7	727.6	+259.0
79 พิจิตร	PHICHIT		9.4		26.2		1.7		37.3	738.2	+256.8
80 สามง่าม	Sam Ngam		7.0		12.0				19.0	298.6	-122.4
81 ตะพานหิน	Taphan Hin	28.0		0.4	32.0		1.0		61.4	437.9	- 15.6

สถานีฝน	Station	วันที่และจำนวนน้ำฝนเป็นมิลลิเมตร Date and amount of rainfall in millimeters							ฝนรวม มม. Total rainfall mm.	ฝนรวมตั้งแต่ 1 มกราคม Accumulative rainfall since 1 January	
		มิถุนายน June								ปริมาณ มม. Amount mm.	สูงต่ำกว่าปกติ Above or below Normal
		23	24	25	26	27	28	29			
82 บางมูลนาก	Bang Mun Nak	1.1			17.5		0.7		19.3	301.5	- 92.6
83 โพทะเล	Pho Thale										
84 เพชรบูรณ์	**PHETCHABUN***				13.1			8.1	21.2	458.6	- 26.1
85 หล่มเก่า	Lom Kao	2.9							2.9	8.4	
86 หล่มสัก	Lom Sak*				T			T	T	383.7	- 55.4
87 ชนแดน	Chon Daen	4.3			21.5				25.8	538.7	+124.4
88 หนองไผ่	Nong Phai				8.6				8.6	514.7	+ 37.7
89 วิเชียรบุรี	Wichian Buri*	1.0	9.5		6.0	0.8	5.0	5.0	27.3	533.3	+107.6
ภาคตะวันออกเฉียงเหนือ NORTHEASTERN PART											
1 เลย	**LOEI***	T	4.7		10.8				15.5	599.4	+ 78.1
2 เชียงคาน	Chiang Khan								0.0	657.5	+102.2
3 ท่าลี่	Tha Li		16.1	8.9					25.0	673.3	+334.8
4 ด่านซ้าย	Dan Sai				5.3				5.3	188.8	-250.4
5 วังสะพุง	Wang Saphung		5.0						5.0	536.9	+ 42.9
6 หนองคาย	**NONG KHAI***				7.6	T			7.6	854.4	-114.8
7 ศรีเชียงใหม่	Si Chiang Mai		40.8						40.8	881.2	+134.4
8 ท่าบ่อ	Tha Bo				T				T	619.5	+ 14.2
9 โพนพิสัย	Phon Phisai								0.0	883.4	+203.8
10 บึงกาฬ	Bung Kan	17.5	43.7		55.2	19.2			135.6	1470.8	+422.0
11 เซกา	Seka	41.3			108.6				149.9	670.[illegible]	+132.4
12 อุดรธานี	**UDON THANI***			3.0	3.8	T			6.8	691.[illegible]	+ 45.6
13 เพ็ญ	Phen								0.0	410.9	- 98.0
14 กุมภวาปี	Kumphawapi	9.6		2.2	2.8				14.6	645.3	+193.0
15 หนองหาน	Nong Han	3.7		26.2	1.7				31.6	498.8	+ 20.5
16 หนองบัวลำภู	Nong Bua Lam Phu								0.0	297.9	- 58.6
17 สกลนคร	**SAKON NAKHON***		[illegible]	[illegible]	22.4	0.6		T	31.1	612.0	- 34.1
18 วานรนิวาส	Wanon Niwat			[illegible]	38.5				[illegible]	[illegible]	-327.2
19 สว่างแดนดิน	Sawang Daen Din*	7.3		50.0	10.0				[illegible]	[illegible]	- 75.8
20 พรรณานิคม	Phanna Nikhom	26.6	4.7	10.2	10.5				52.0	659.2	- 11.4
21 นครพนม	**NAKHON PHANOM***	15.2	T	17.2	37.0	1.0	14.3	0.4	85.1	857.1	-107.0
22 บ้านแพง	Ban Phaeng	5.3	1.2	28.4	120.4	25.9	26.5		207.7	1020.0	- 52.4
23 ท่าอุเทน	Tha Uthen				57.2	25.2	7.2		89.6	649.6	-174.0
24 นาแก	Na Kae			51.7	9.6				61.3	792.5	+156.5
25 ธาตุพนม	That Phanom			26.2	2.0				28.2	553.6	-128.1
26 มุกดาหาร	Mukdahan*		3.0	83.9	T	T			86.9	367.9	-242.1
27 กาฬสินธุ์	**KALASIN**	1.7		30.5	48.5	0.5			81.2	741.2	+208.3
28 ยางตลาด	Yang Talat			9.6	56.5		11.8		77.9	596.1	+110.5
29 สหัสขันธ์	Sahatsakhan			33.7					33.7	437.6	- 82.7
30 กุฉินารายณ์	Kuchinarai										
31 กมลาไสย	Kamalasai			16.8	36.2		10.6		63.6	605.1	+113.8
32 ร้อยเอ็ด	**ROI ET***			0.1	12.5	0.2	T	0.9	13.7	717.8	+182.4

สถานีฝน	Station	วันที่และจำนวนฝนเป็นมิลลิเมตร Date and amount of rainfall in millimetres							ฝนรวม มม. Total rainfall mm.	ฝนรวมตั้งแต่ 1 มกราคม Accumulative rainfall since 1 January	
		มิถุนายน June								ปริมาณ มม. Amount mm.	สูงต่ำกว่าปกติ Above or below Normal
		23	24	25	26	27	28				
33 โพนทอง	Phon Thong			3.9	6.9				10.8	588.9	+ 39.4
34 ธวัชบุรี	Thawatchaburi				54.4				54.4	708.0	+149.5
35 อาจสามารถ	At Samat				54.6				54.6		
36 เสลภูมิ	Selaphum			6.3	44.5				50.8	623.7	+ 93.5
37 จตุรพักตร์พิมาน	Chaturaphak Phiman				10.0				10.0	400.1	+ 31.1
38 เกษตรวิสัย	Kaset Wisai				38.7				38.7	416.5	- 84.6
39 สุวรรณภูมิ	Suwannaphum			3.7	19.0				22.7	496.1	- 60.9
40 มหาสารคาม	MAHA SARAKHAM			29.8	23.2		10.2		63.2	490.3	- 72.4
41 เชียงยืน	Chiang Yun			19.5	24.5		24.5		68.5	424.4	- 94.2
42 กันทรวิชัย	Kantharawichai			4.2	33.2				37.4	523.2	+ 71.7
43 โกสุมพิสัย	Kosum Phisai*					T			T	276.3	-263.7
44 บรบือ	Borabu			5.6	48.1				53.7		
45 วาปีปทุม	Wapi Pathum				8.5				8.5	465.8	+ 49.3
46 พยัคฆภูมิพิสัย	Phayakkhaphum Phisai				33.7				33.7	648.3	+155.1
47 ขอนแก่น	KHON KAEN*	4.8	T	1.3	13.5	4.9	4.0		28.5	619.8	+125.1
48 น้ำพอง	Nam Phong			2.4	13.7				16.1	403.5	+ 26.5
49 ภูเวียง	Phu Wiang				11.1				11.1	544.7	+ 60.9
50 ชุมแพ	Chum Phae			24.0					24.0	484.0	+ 67.2
51 มัญจาคีรี	Manchа Khiri				17.7				17.7		
52 ชนบท	Chonnabot				9.5				9.5	460.4	- 6.0
53 บ้านไผ่	Ban Phai				18.1				18.1	522.3	+ 37.1
54 พล	Phon				1.3				1.3	565.2	+ 92.4
55 หนองสองห้อง	Nong Song Hong				29.0				29.0	458.5	-130.4
56 ชัยภูมิ	CHAIYAPHUM*				10.0	T			10.0	697.4	+217.4
57 เกษตรสมบูรณ์	Kaset Sombun								0.0	320.1	+ 4.4
58 ภูเขียว	Phu Khieo				16.2				16.2	573.1	+173.6
59 คอนสวรรค์	Khon Sawan								0.0	540.4	+ 86.0
60 จัตุรัส	Chatturat				6.2				6.2	566.1	+ 56.1
61 บำเหน็จณรงค์	Bamnet Narong								0.0	475.0	- 9.1
62 นครราชสีมา	NAKHON RATCHASIMA*			8.1	1.0	0.6			9.7	360.8	- 89.6
63 บ้านใหญ่	Ban Yai				17.3				17.3		
64 คง	Khong				28.1				28.1	414.5	+ 56.0
65 ด่านขุนทด	Dan Khun Thot				1.0		6.2		7.2	640.5	+251.3
66 โนนไทย	Non Thai				0.8				0.8	225.3	-180.5
67 โนนสูง	Non Sung								0.0	458.5	+ 6.0
68 พิมาย	Phimai										
69 สีคิ้ว	Sikhiu				3.9				3.9	375.0	- 28.8
70 ชุมนิน	Sung Noen								0.0	350.9	- 82.9
71 ปักธงชัย	Pak Thong Chai			3.4	1.6				5.0	338.8	- 52.1
72 โชคชัย	Chok Chai*	3.6			3.7				7.3	384.0	- 7.5
73 ครบุรี	Khon Buri								0.0	226.7	-125.0

สถานีฝน	Station	วันที่และจำนวนน้ำฝนเป็นมิลลิเมตร Date and amount of rainfall in millimeters							ปริมาณ มม. Total rainfall mm.	ปริมาณสะสมตั้งแต่ 1 มกราคม Accumulative rainfall since 1 January	
		มิถุนายน June									
		23	24	25	26	27	28	29		ปริมาณ มม. Amount mm.	สูงต่ำกว่าปกติ Above or below Normal
74	**บุรีรัมย์**				10.1				10.1	573.7	+ 74.9
75	พุทไธสง			1.2	58.7	T			59.9	513.7	+ 24.4
76	สตึก				5.3				5.3	540.3	- 0.6
77	ลำปลายมาศ								0.0	288.9	-237.7
78	นางรอง			6.1	0.5	13.0	1.7		21.3	489.2	+ 20.6
79	**สุรินทร์**	1.7		32.3	10.1			T	44.1	346.1	-132.5
80	รัตนบุรี				11.1				11.1	518.2	+ 29.9
81	ท่าตูม				4.8	T		T	4.8	511.9	+ 67.6
82	ศีขรภูมิ								0.0	430.7	- 56.8
83	ปราสาท		1.2	25.4	7.2		2.9		36.7	516.1	+ 65.8
84	สังขะ				21.5		21.5		34.0	576.2	+184.0
85	**ศรีสะเกษ**				28.2				28.2	423.4	+ 55.9
86	ราษีไศล			3.1	20.4				23.5	466.5	+ 5.0
87	กันทรารมย์			7.2	44.4		34.3		85.9		
88	ขุขันธ์								0.0	929.0	+515.4
89	ขุนหาญ	30.0			5.2				35.2	353.0	- 64.3
90	กันทรลักษ์		13.4		22.3				35.7	300.4	-177.6
91	**อุบลราชธานี**	0.1	4.8	11.1	12.8	0.5	16.8	4.4	50.5	484.0	-120.9
92	เขมราฐ		61.7	17.2	30.5				109.4	1032.1	+475.2
93	อำนาจเจริญ			28.8	94.5				124.3	671.8	+ 76.8
94	ยโสธร			34.6	32.3				66.9	381.7	-152.3
95	ตระการพืชผล		10.5	32.2	35.6		26.2		104.5	1015.2	+483.2
96	มหาชนะชัย	1.4	0.7	20.3	19.1				41.5	548.4	- 24.1
97	เขื่องใน	14.0			48.0				62.0	411.3	-109.8
98	โขงเจียม		21.6	63.4					85.0	384.0	-290.8
99	เดชอุดม	0.4	6.7	14.9	14.5	0.3	9.0		45.8	596.1	+ 23.4
100	บุณฑริก		24.3	16.3					42.6	519.1	- 64.6
	ภาคกลาง CENTRAL PART										
1	**นครสวรรค์**				1.6			6.1	7.7	338.5	- 93.0
2	บรรพตพิสัย				T				T	596.8	+276.2
3	ชุมแสง										
4	หนองบัว										
5	ลาดยาว		12.2						12.2	530.9	+303.1
6	ท่าตะโก						10.2		10.2	398.9	+ 21.0
7	พยุหะคีรี								0.0	358.8	+ 28.7
8	ตาคลี				4.0				4.0	223.7	-223.2
9	**อุทัยธานี**								0.0	212.8	-134.4
10	สว่างอารมณ์								0.0	231.1	-123.8
11	บ้านไร่								0.0	529.7	+183.8
12	ทัพทัน	5.8			0.7				6.5	587.3	+175.9
13	หนองฉาง				4.8				4.8	820.9	+340.0

สถานีฝน	Station	วันที่และจำนวนฝนเป็นมิลลิเมตร Date and amount of rainfall in millimeters							ฝนรวม มม. Total rainfall mm.	ฝนรวมตั้งแต่ 1 มกราคม Accumulative rainfall since 1 January	
		มิถุนายน June								ปริมาณ มม. Amount mm.	สูงต่ำกว่าปกติ Above or below Normal
		23	24	25	26	27	28	29			
14 หนองขาหย่าง	Nong Khayang								0.0	469.1	+ 94.7
15 **ชัยนาท**	**CHAI NAT**								0.0	205.3	-122.2
16 มโนรมย์	Manorom								0.0	233.1	-163.9
17 วัดสิงห์	Wat Sing				4.1				4.1	276.8	-146.2
18 หันคา	Hankha						3.5		3.5	492.6	+126.1
19 **สิงห์บุรี**	**SING BURI**				3		4.8		6.7	446.0	+ 76.4
20 อินทร์บุรี	In Buri								0.0	238.4	-166.4
21 บางระจัน	Bang Rachan						3.2		3.2	325.1	- 96.7
22 พรหมบุรี	Phrom Buri								0.0	248.2	-191.0
23 **ลพบุรี**	**LOP BURI***				1.1		12.4	2.5	16.0	303.5	-194.7
24 บ้านหมี่	Ban Mi								0.0	307.1	- 85.8
25 บัวชุม	Bua Chum*				6.4	0.3	T	1.3	8.0	385.4	-115.7
26 ชัยบาดาล	Chai Badan				7.8				7.8	728.4	+303.4
27 พัฒนานิคม	Phatthana Nikhom								0.0	286.0	-192.2
28 โคกสำโรง	Khok Samrong								0.0	169.4	-199.0
29 ท่าวุ้ง	Tha Wung				0.9		10.4		11.3	334.8	-140.4
30 **สุพรรณบุรี**	**SUPHAN BURI***		T						T	473.7	+ 48.3
31 เดิมบางนางบวช	Doembang Nangbuat						27.0		27.0	307.6	- 37.4
32 สามชุก	Sam Chuk						5.3		5.3	390.1	+ 25.2
33 ดอนเจดีย์	Don Chedi								0.0	529.6	+204.0
34 ศรีประจันต์	Si Phrachan								0.0	207.0	-144.2
35 อู่ทอง	U Thong								0.0	207.1	-128.3
36 บางปลาม้า	Bang Pa Ma										
37 สองพี่น้อง	Song Phi Nong								0.0	284.8	+ 19.2
38 **อ่างทอง**	**ANG THONG**				0.8				0.8	361.7	-112.8
39 โพธิ์ทอง	Pho Thong								0.0	462.0	+ 14.8
40 ไชโย	Chaiyo										
41 วิเศษชัยชาญ	Wiset Chai Chan								0.0	404.6	- 86.8
42 ป่าโมก	Pa Mok								0.0	456.6	+ 45.9
43 **สระบุรี**	**SARABURI**			6.2	2.1				8.3	562.8	+ 9.2
44 พระพุทธบาท	Phra Phutthabat				6.2				6.2		
45 บ้านหมอ	Ban Mo				6.8		3.0		9.8	740.3	+282.4
46 เสาไห้	Sao Hai				5.1				5.1	384.4	-158.1
47 แก่งคอย	Kaeng Khoi				4.0		5.0		9.0	518.1	+ 60.2
48 หนองแค	Nong Khae			17.4					17.4	654.4	+112.9
49 **พระนครศรีอยุธยา**	**PHRA NAKHON SI AYUTTHAYA**								0.0	484.4	+ 74.5
50 ท่าเรือ	Tha Rua								0.0	376.0	-169.5
51 ผักไห่	Phak Hai				5.5				5.5	303.0	-189.0
52 บางบาล	Bang Ban								0.0	365.9	-136.1
53 เสนา	Sena								0.0	271.2	-190.0
54 บางไทร	Bang Sai						13.0		13.0	366.6	-115.2

สถานีฝน	Station	วันที่และจำนวนน้ำฝนเป็นมิลลิเมตร Date and amount of rainfall in millimeters							ฝนรวม มม. Total rainfall mm.	ฝนรวมตั้งแต่ 1 มกราคม Accumulative rainfall since 1 January	
		มิถุนายน June								ปริมาณ มม. Amount mm.	สูงต่ำกว่าปกติ Above or below Normal
		23	24	25	26	27	28	29			
56 บางปะอิน	Bang Pa-in								0.0	357.4	-131.2
56 ปทุมธานี	PATHUM THANI								0.0	284.9	-170.0
57 หนองเสือ	Nong Sua			1.2					1.2	519.5	- 11.2
58 ธัญบุรี	Thanyaburi										
59 รังสิต	Rangsit	3.1		1.6					4.7	495.8	- 5.2
60 ลำลูกกา	Lam Luk Ka			25.4			21.8		47.2	527.4	+ 87.3
61 นนทบุรี	NONTHABURI						20.5		20.5	527.9	+206.4
62 บางบัวทอง	Bang Bua Thong			2.3					2.3	550.4	+134.3
63 ธนบุรี	THON BURI	2.2		1.2					3.4	313.2	- 4.8
64 ตลิ่งชัน	Taling Chan										
65 บางขุนเทียน	Bang Khun Thian	1.8		13.9					15.7	185.4	-210.8
66 ราษฎร์บูรณะ	Rat Burana										
67 กรุงเทพมหานคร	BANGKOK METROPOLIS			6.4	1.5		4.1	0.4	12.4	347.8	-148.2
68 สนามบินดอนเมือง	Don Muang Airport*	T		2.0	T		0.8		2.8	349.0	-132.3
69 บางเขน	Bang Khen			1.7			12.3	T	14.0	613.7	+148.2
70 มีนบุรี	Min Buri			T			76.4		76.4	509.6	+ 25.4
71 ลาดกระบัง	Lat Krabang						12.5		12.5	155.9	-325.2
72 ศูนย์วิจัยบางนา	Bangk Na*	T		T	2.2		10.2	0.5	12.9	337.6	
73 กาญจนบุรี	KANCHANABURI*	6.0		T			T	T	6.0	400.0	+ 28.1
74 สังขละบุรี	Sangkhla Buri										
75 เหมืองปิล็อก	Pilok										
76 ทองผาภูมิ	Thong Pha Phum*	5.0	1.7	6.9	5.5	T	21.3	13.0	53.4	700.7	+104.4
77 ศรีสวัสดิ์	Si Sawat										
78 ไทรโยค	Sai Yok										
79 พนมทวน	Phanom Thuan	T							T	337.5	+ 91.3
80 ท่าม่วง	Tha Muang								0.0	432.2	+155.3
81 นครปฐม	NAKHON PATHOM			[illegible]			5.2		[illegible]	[illegible]	+ 42.2
82 บางเลน	Bang Len								[illegible]	[illegible]	-151.3
83 นครชัยศรี	Nakhon Chaisi						3.5		3.5	281.8	- 54.5
84 ราชบุรี	RATCHABURI								0.0	240.1	-138.0
85 บ้านโป่ง	Ban Pong			T					T	338.0	+ 42.4
86 โพธาราม	Photharam						14.1		14.1	505.2	+ 99.5
87 ดำเนินสะดวก	Damnoen Saduak										
88 ปากท่อ	Pak Tho								0.0	456.1	+140.6
89 สมุทรสงคราม	SAMUT SONGKHRAM								0.0	242.3	- 43.6
90 บางคณที	Bang Khonthi								0.0	271.8	- 67.8
91 อัมพวา	Amphawa								0.0	269.7	- 34.0
92 สมุทรสาคร	SAMUT SAKHON						7.4		7.4	481.0	+ 52.6
93 กระทุ่มแบน	Kratum Baen						9.3		9.3	465.9	+ 49.4
94 สมุทรปราการ	SAMUT PRAKAN					2.2			2.2	464.7	- 39.0
95 บางพลี	Bang Phli								0.0	446.6	- 93.5

สถานีฝน	Station	วันที่และจำนวนน้ำฝนเป็นมิลลิเมตร Date and amount of rainfall in millimeters							ฝนรวม มม. Total rainfall mm.	ฝนรวมตั้งแต่ 1 มกราคม Accumulative rainfall since 1 January	
		มิถุนายน June								ปริมาณ มม. Amount mm.	สูงต่ำกว่าปกติ Above or below Normal
		23	24	25	26	27	28	29			
ภาคตะวันออก	**EASTERN PART**										
1 นครนายก	NAKHON NAYOK	0.1	0.2	17.7					18.0	669.5	+ 44.9
2 บ้านนา	Ban Na		12.5	22.4					34.9	605.5	- 71.5
3 ปากพลี	Pak Phli	2.4	18.9	19.0	5.6		37.8		83.7	664.8	+ 52.4
4 องครักษ์	Ongkharak		2.2	5.1	1.8		18.4		27.5	465.2	-128.6
5 **ปราจีนบุรี**	**PRACHIN BURI***	3.2	T	15.3	7.[illegible]		18.7	T	44.2	603.1	-138.5
6 ประจันตคาม	Prachantakham			35.8					35.8	175.1	-424.8
7 บ้านสร้าง	Ban Sang						43.0		43.0	344.6	-194.8
8 ศรีมหาโพธิ	Si Maha Phot				16.8		13.7		30.5	559.4	- 50.8
9 กบินทร์บุรี	Kabin Buri*		2.0	3.6	23.3		9.7		38.6	578.1	+ 72.9
10 สระแก้ว	Sa Kaeo			11.8	31.0		2.0		44.8	525.8	-111.9
11 วัฒนานคร	Watthana Nakhon			4.6	20.0		8.6		33.2	528.3	- 20.4
12 อรัญประเทศ	Aranyaprathet*	T	0.1	6.1	19.1		1.8	0.6	27.7	627.0	+ 54.9
13 **ฉะเชิงเทรา**	**CHACHOENGSAO**			5.5	2.1				7.6	371.9	- 78.7
14 บ้านโพธิ์	Ban Pho			21.0					21.0	275.4	-194.6
15 **ชลบุรี**	**CHON BURI***			T	4.4		0.3		4.7	316.6	-134.3
16 พานทอง	Phan Thong								0.0	478.1	+ 71.9
17 บ้านบึง	Ban Bung				1.9				1.9	25.9	
18 เกาะสีชัง	Ko Sichang*			0.2				0.2	0.4	214.3	-205.1
19 ศรีราชา	Si Racha				19.1				19.1	268.2	-149.1
20 สัตหีบ	Sattahip*								0.0	550.2	+ 39.3
21 **ระยอง**	**RAYONG**			23.8					23.8	577.9	- 8.2
22 บ้านค่าย	Ban Khai			24.2	0.1				42.3	611.8	+ 55.5
23 แกลง	Klaeng	2.6		34.2	4.4		5.2		46.4	657.7	-133.5
24 **จันทบุรี**	**CHANTHABURI***	2.2	3.0	15.6	3.1	T	59.2	10.7	93.8	1280.5	+130.1
25 ท่าใหม่	Tha Mai	39.0		8.2					47.2	961.4	- 25.8
26 มะขาม	Makham			46.4			99.4		145.8	212.6	
27 **ตราด**	**TRAT**	2.7	14.8	77.4	14.3		108.6		217.8	1524.2	+162.9
28 เขาสมิง	Khao Saming		20.3						20.3	505.2	-355.0
29 แหลมงอบ	Laem Ngop								0.0	946.9	
30 คลองใหญ่	Khlong Yai*	17.7	173.8	56.6	38.4	0.1	88.4	34.5	409.5	2389.9	754.1
ภาคใต้	**SOUTHERN PART**										
1 **เพชรบุรี**	**PHETCHABURI**				1.7				1.7	233.2	- 49.6
2 บ้านแหลม	Ban Laem		5.7		2.8				8.5	194.2	-122.8
3 บ้านลาด	Ban Lat								0.0	396.6	+101.6
4 ท่ายาง	Tha Yang								0.0	216.8	- 21.0
5 ชะอำ	Cha-am			1.1					1.1	250.8	+ 18.1
6 **ประจวบคีรีขันธ์**	**PRACHUAP KHIRI KHAN***	T	T	4.8	10.3	2.1		10.0	27.2	759.3	+338.3
7 หัวหิน	Hua Hin*			T	2.8	T			2.8	342.3	+ 53.1
8 ปราณบุรี	Pran Buri				12.3				12.3		
9 **ชุมพร**	**CHUMPHON***	0.1	4.5	15.5	23.5	T	T		43.6	1050.9	+361.0

สถานีฝน	Station	วันที่และจำนวนน้ำฝนเป็นมิลลิเมตร Date and amount of rainfall in millimeters							ฝนรวม มม. Total rainfall mm.	ฝนรวมตั้งแต่ 1 มกราคม Accumulative rainfall since 1 January	
		มิถุนายน June								ปริมาณ มม. Amount mm.	สูงต่ำกว่าปกติ Above or below Normal
		23	24	25	26	27	28	29			
10 ท่าแซะ	Tha Sae		12.0	18.5	21.3				51.8	1141.7	+498.8
11 สวี	Sawi	2.8	4.9	8.7	9.4				25.8	610.4	+ 45.4
12 หลังสวน	Lang Suan		23.5						23.5	856.1	+329.8
13 สุราษฎร์ธานี	SURAT THANI*	2.0	4.4	3.4	0.6				10.4	709.2	+241.5
14 ไชยา	Chaiya		3.6	9.8	T				13.4	818.9	+410.7
15 เกาะสมุย	Ko Samui*		3.6		0.1				3.7	1552.7	+1155.0
16 พุนพิน	Phunphin		3.4						3.4	626.6	+182.3
17 ท่าฉาง	Tha Chang		1.7	8.8					10.5	711.7	+ 45.1
18 กาญจนดิษฐ์	Kanchanadit										
19 บ้านนาสาร	Ban Na San			25.0					25.0	96.1	
20 นครศรีธรรมราช	NAKHON SI THAMMARAT*	1.7	0.2	8.9		0.3			11.1	1891.6	+1226.2
21 สิชล	Sichon		5.0	3.0					8.0	717.9	+149.5
22 ท่าศาลา	Tha Sala								0.0	963.2	+534.9
23 ฉวาง	Chawang		6.7	3.5					10.2	715.4	+104.3
24 ทุ่งสง	Thung Song				18.5				18.5	1192.8	+619.8
25 ร่อนพิบูลย์	Ron Phibun			7.0					7.0	1064.6	+504.1
26 ปากพนัง	Pak Phanang								0.0	999.5	+545.3
27 พัทลุง	PHATTHALUNG			21.2	11.2				32.4	1016.1	+369.0
28 ควนขนุน	Khuan Khanun			22.4					22.4	1021.9	
29 ปากพยูน	Pak Phayun				10.6				10.6	417.2	
30 เขาชัยสน	Khao Chaison			50.8	10.5				61.3	686.5	
31 สงขลา	SONGKHLA*		T	24.5	T				24.5	567.2	+ 49.6
32 รัตภูมิ	Rattaphum			20.6					20.6	1056.3	
33 หาดใหญ่	Hat Yai		1.5	7.3		0.7			9.5	656.0	
34 สะเดา	Sadao								0.0	686.0	
35 ปัตตานี	PATTANI*			66.6	T		3.1	8.0	77.7	1081.0	+760.4
36 หนองจิก	Nong Chik			[illegible]					[illegible]	567.3	
37 ยะหริ่ง	Yaring			39.3					[illegible]	[illegible]	
38 มายอ	Mayo			34.0					34.0	752.3	
39 โคกโพธิ์	Khok Pho			30.0					30.0	736.0	
40 ปะนาเระ	Panare			48.7					48.7	705.0	
41 ยะลา	YALA			29.8					29.8	936.1	
42 ยะหา	Yaha			19.7					19.7	1060.5	
43 รามัน	Raman			42.3	7.9				50.2	897.4	
44 บ้านบังสตา	Bannang Satar			21.0	1.8	1.2			24.0	869.5	
45 เบตง	Betong		12.8						12.8	751.4	
46 นราธิวาส	NARATHIWAT*		T	18.0	3.5		1.7	T	23.2	1085.6	+352.4
47 ยี่งอ	Yi-ngo			23.5	2.6				26.1	862.9	
48 รือเสาะ	Rangae			11.0					11.0	245.0	
49 ตากใบ	Tak Bai		4.3	18.5					22.8	535.5	
50 สุไหงโกลก	Sungai Kolok								0.0	851.1	

สถานีฝน	Station	ปริมาณน้ำฝนเป็นมิลลิเมตร Dat. mount of rainfall in millimeters							ฝนรวม มม.	ฝนรวมตั้งแต่ 1 มกราคม Accumulative rainfall since 1 January	
		มิถุนายน June									
		23	24	25	26	27			Total rainfall mm.	ปริมาณ มม. Amount mm.	สูงต่ำกว่าป Above or below Normal
51 ระนอง	RANONG*	14.4	78.7	57.6	6.1				156.8	1923.5	+407.8
52 กระบุรี	Kra Buri	33.5		54.8	38.3				126.6	1517.6	
53 พังงา	PHANGNGA	38.2	53.7	15.0					106.9	1391.5	+342.0
54 ตะกั่วป่า	Takua Pa	22.8	155.5	22.8					201.1	2018.6	
55 กะปง	Kapong		147.9	23.8					171.7	1923.9	
56 ท้ายเหมือง	Thai Muang	11.7	69.8	17.5					99.0	1584.7	
57 ตะกั่วทุ่ง	Takua Thung	11.3	55.5	6.4					73.2	1340.7	
58 ทับปุด	Thap Put		46.4						46.4	1328.2	
59 ภูเก็ต	PHUKET*		12.3	16.8	0.2				29.3	1234.6	+413.5
60 สนามบินภูเก็ต	Phuket Airport*	19.0	23.5	32.1	0.4				75.0	1480.2	+475.7
61 กระบี่	KRABI				49.5				49.5	1061.8	
62 อ่าวลึก	Ao Luk								0.0	204.4	
63 คลองท่อม	Khlong Tom		35.7	5.4					41.1	1081.3	
64 ตรัง	TRANG										
65 สนามบินตรัง	Trang Airport*	0.6	5.9	69.1	0.1				75.7	1248.0	+398.1
66 สิเกา	Sikao	T	8.4	27.5					35.9	1202.3	
67 ย่านตาขาว	Yan Ta Khao			82.2					82.2	768.7	
68 ปะเหลียน	Palian		30.4	37.6					68.0	975.7	
69 สตูล	SATUN				12.0				12.0	530.7	-326.1
70 ทุ่งหว้า	Thung Wa	5.0	25.0	15.0					45.0	974.5	

สถานีฝน	Station	วันที่และจำนวนน้ำฝนเป็นมิลลิเมตร Date and amount of rainfall in millimeters มิถุนายน June							ฝนรวม มม. Total rainfall mm.	ฝนรวมตั้งแต่ 1 มกราคม Accumulative rainfall since 1 January	
		23	24	25	26	27	28	29		ปริมาณ มม. Amount mm.	สูงต่ำกว่าปกติ Above or below Normal
กรุงเทพมหานคร	BANGKOK METROPOLIS										
1 สถานีเครื่องรับส่งวิทยุนนทบุรี	Overseas Radio Receiving Station			5.8	0.8	T	4.6	T	11.2		
2 ร.ร. การช่างนนทบุรี	Nonthaburi Trade School			4.1					4.1	526.8	
3 พลังงานปรมาณูเพื่อสันติ	Atomic Energy For Peace			4.8	0.6	T	9.8	T	15.2	492.5	
4 กองกำกับการรถวิทยุ ฯ	MMP. Sub Division Car Center						41.0	T	41.0	358.3	
5 วิทยาลัยครูจันทรเกษม	Chanksem College Education			2.9			45.2		68.1	612.6	
6 การไฟฟ้าฝ่ายผลิต	Electrical Supply Authority			7.7					7.7	257.1	
7 ศูนย์ฝึกการบินพลเรือน	Civil Aviation Training Center			8.1			44.7		52.8	688.7	
8 ร.ร. โยธินบูรณะ	Yothin Burana School			12.2					12.2	495.7	
9 สถานีรถไฟบางบำหรุ	Bang Bamru Railway Station					1.5	42.7		44.2	963.0	
10 ร.ร. พาณิชการสยาม	Siam Commercial School			4.3			25.2		29.5	449.0	
11 ร.ร. การประชาสัมพันธ์	Public Relation School			25.0			15.1		40.1	389.3	
12 ร.ร. สามเสนนอก	Sam Sen Nok School			9.7			2.6		12.3	465.8	
13 มหาวิทยาลัยรามคำแหง	Ramkhamhaeng University			10.7	T		4.8		15.5	422.6	
14 ร.ร. ศรีอุดม	Sri Udai School			2.0			8.4		10.4	481.6	
15 ร.ร. จิตรลดา	Chitlada School			28.5					28.5		
เขตบางกะปิ	Bangkapi Boundary										
17 เขตหนองจอก	Nong Chok Boundary				12.7				12.7		
18 กระทรวงศึกษาธิการ	Ministry of Education										
19 ร.ร. ช่างกลวิทยา	Changkol Vitthaya School			12.7			2.2		14.9	371.9	
20 ร. 1 พัน 2 รอ.	Second Infantry Battalion										
21 บ้านมนังคศิลา	Ban Manangkha Sila			22.4			1.6		24.0	315.0	
22 ร.ร. โยสิตสโมสร	Kosit Samosorn School						10.4		10.4	385.8	
23 ประตูน้ำปทุมวัน	Pathumvan Irr.			20.8			1.2		22.0	298.4	
24 ร.ร. เฉลิมสายน์ศึกษา	Chaloemsart Suksa School			17.2					17.2	331.2	
25 วิทยาลัยเพาะช่าง	Poh Chang College			19.1					19.1	280.3	
26 ร.ร. มาแตร์เดอี	Mater Dei School			23.4			11.6	1.1	36.1		
27 สถานีจ่ายไฟฟ้าบางกะปิ	Sup Center of Electrial Supply-Bangkapi			14.7	T		6.5		21.2	307.2	
28 วิทยาลัยพาณิชการธนบุรี	Thonburi Commercial College			3.5					3.5	341.0	
29 วิทยาลัยครูบ้านสมเด็จ	Bansomdet Teacher College			21.1	T				21.1	399.3	
30 เขตคลองสาน	Khlong San Boundary							5.2	5.2		
31 ร.ร. เตรียมทหาร	Armed Force Academy Preparatory-School			11.5	0.8		1.6	1.5	15.4	438.0	
32 ร.ร. กรุงเทพคริสเตียน	Bangkok Christian College			11.4	0.5		7.7	0.8	20.4	227.0	
33 ร.ร. ศรีวิกรม์	Srivikorn School			T	1.0		19.1	3.0	23.1		
34 ประตูน้ำพระโขนง	Prakhanong Irr.			T	T	T	20.2	0.3	20.5	257.5	
35 ร.ร. สมชิตศึกษา	Somchit Suksa School										
36 ร.ร. ยานนาเวศวิทยาคม	Yannawes Vitthayakhom School										
ร.ร. พระโขนง	Prakhanong School				1.8		21.5		23.3	242.0	
38 ร.ร. ช่องนนทรี	Chong Nonthri School					T	T	T	T		

อุณหภูมิสูงสุดและต่ำสุดประจำวันที่ ๒๓ – ๒๙ [illegible] ๒๕๑๘

Daily Max. and Min. Temperature 23 – 29 June 1975

สถานี Station	อุณหภูมิสูงสุดและต่ำสุดเป็นองศา ซ. Max. and Min. Temperature in degree C.							เฉลี่ยสูงสุดต่ำสุด Average max. Min.	เฉลี่ยในสัปดาห์ Weekly Mean	ค่าปกติประจำเดือน Monthly Normal
	23	24	25	26	27	28	[illegible]			
ภาคเหนือ NORTHERN PART										
1 เชียงราย CHIANG RAI	31.3 23.3	33.0 23.0	32.8 23.2	32.0 24.7	33.0 23.0	33.2 22.5	33.8 22.5	32.7 23.2	28.0	27.4
2 แม่ฮ่องสอน MAE HONG SON	31.0 24.2	34.1 23.8	33.2 24.0	27.8 24.3	33.0 23.0	31.3 23.3	32.5 21.8	31.8 23.5	27.6	27.6
3 เชียงใหม่ CHIANG MAI	31.1 24.3	33.0 23.5	33.1 24.0	33.0 25.6	32.8 24.7	32.8 24.4	32.2 23.6	32.6 24.2	28.4	27.9
4 น่าน NAN	31.7 24.6	33.8 24.3	34.3 24.7	32.4 25.3	32.6 24.7	33.2 23.5	33.0 24.1	33.0 24.3	28.6	28.6
5 ท่าวังผา Tha Wang Pha	29.9 24.5	32.6 24.6	34.4 24.4	32.4 25.3	33.5	34.4 24.0	33.1 24.6	32.8 24.6	28,7	..
6 ลำปาง LAMPANG	32.3 24.0	33.0 22.5	34.5 24.3	34.5 25.0	34.4 24.1	33.8 23.9	34.4 23.4	33.8 23.9	28.8	28.4
7 แม่สะเรียง Mae Sariang	30.6 23.5	31.7 23.1	33.3 23.8	31.8 23.4	30.4 21.6	31.5 22.8	31.0 23.3	31.5 23.1	27.3	27.5
8 แพร่ PHRAE	32.0 24.3	33.2 24.0	34.2 24.3	31.4 24.7	33.3 24.7	34.2 23.7	33.8 24.1	33.2 24.3	28.8	28.2
9 อุตรดิตถ์ UTTARADIT	33.2 25.0	33.8 24.2	35.0 25.6	33.1 25.8	33.6 24.6	34.3 24.1	34.6 24.6	33.9 24.8	29.4	28.9
10 สนามบินอุตรดิตถ์ Uttaradit Airport	::	::	::	::	::	::	::	::	..	..
11 ตาก TAK	33.0 25.0	33.1 23.4	34.0 25.4	33.7 26.3	32.1 24.7	30.2 26.0	31.3 26.6	32.5 25.3	28.9	28.5
12 พิษณุโลก PHITSANULOK	32.8 24.2	33.5 24.7	33.6 25.3	33.4 25.5	32.6 25.7	34.0 24.9	33.0 25.9	33.3 24.7	28.8	29.1
13 แม่สอด Mae Sot	30.2 23.6	30.9 23.0	31.0 23.7	31.3 23.6	29.4 21.9	27.9 22.0	26.6 23.0	29.6 23.0	26.3	27.1
14 เพชรบูรณ์ PHETCHABUN	32.8 23.1	33.3 24.8	33.7 24.7	34.0 24.9	32.4 25.8	34.5 24.3	33.4 24.2	33.4 24.1	28.8	28.2
15 หล่มสัก Lom Sak	32.5 23.0	32.2 23.2	33.4 24.6	32.2 25.0	33.0 23.5	33.6 23.6	33.5 24.4	32.9 23.9	28.4	..
16 วิเชียรบุรี Wichian Buri	33.4 23.4	34.2 24.7	33.4 24.9	32.2 24.7	30.4 23.0	33.4 23.5	32.8 23.5	32.8 24.0	28.4	..
ภาคตะวันออกเฉียงเหนือ NORTHEASTERN PART										
1 หนองคาย NONG KHAI	32.7 25.5	33.8 25.8	34.1 25.2	30.0 25.4	31.3 24.8	33.5 25.4	33.1 25.4	32.6 25.4	29.0	28.2
2 เลย LOEI	33.0 23.4	33.1 23.5	33.7 23.6	31.2 23.6	31.5 22.9	33.7 24.5	33.2 23.9	32.8 23.6	28.2	28.0
3 อุดรธานี UDON THANI	34.2 25.5	33.5 25.7	33.2 26.6	31.2 25.5	32.0 25.2	34.4 25.4	33.6 25.6	33.2 25.7	29.4	28.8
4 สกลนคร SAKON NAKHON	33.3 25.8	32.1 25.3	31.4 25.7	31.3 22.8	31.6 24.2	34.2 25.5	33.2 25.8	32.4 25.0	28.7	28.3
5 นครพนม NAKHON PHANOM	30.9 24.5	32.0 24.3	31.1 24.7	31.0 24.1	30.0 22.8	30.4 23.3	30.2 25.2	30.8 24.1	27.4	27.8
6 มุกดาหาร Mukdahan	32.3 24.6	33.2 25.2	32.0 25.3	31.6 23.4	30.3 24.4	32.3 25.3	33.9 25.1	32.2 24.8	28.5	28.3
7 ขอนแก่น KHON KAEN	32.7 24.9	33.3 25.0	32.1 25.5	32.6 24.7	30.3 23.0	34.0 24.3	33.5 24.2	32.6 24.5	28.6	28.9
8 โกสุมพิสัย Kosum Phisai	33.0 24.7	33.8 25.6	33.2 25.8	33.0 25.6	29.7 22.9	33.9 24.6	:. 24.3	32.8 24.8	28.8	..
9 ร้อยเอ็ด ROI ET	32.8 25.3	33.1 26.0	31.7 26.0	32.3 25.4	30.4 23.7	33.0 26.0	32.6 25.1	32.3 25.4	28.8	28.8
10 ชัยภูมิ CHAIYAPHUM	32.9 23.6	32.8 24.8	32.6 25.0	31.9 25.1	29.1 23.7	33.0 23.6	32.8 23.9	32.2 24.2	28.2	28.4
11 อุบลราชธานี UBON RATCHATHANI	32.3 24.7	33.1 24.8	32.7 24.9	30.0 23.7	30.7 23.6	32.3 25.3	32.2 24.6	31.9 24.5	28.2	28.5
12 สุรินทร์ SURIN	34.0 24.4	34.0 24.8	32.3 24.5	30.7 23.6	30.5 23.3	34.0 24.0	33.4 24.6	32.7 24.2	28.4	28.6
13 ท่าตูม Tha Tum	32.7 24.2	33.7 24.7	32.5 24.8	31.8 24.2	31.3 23.2	33.9 24.6	33.0 25.3	32.7 24.4	28.6	..
14 นางรอง Nang Rong	32.6 23.9	34.2 24.0	32.8 24.4	30.8 23.3	29.7 24.1	34.7 23.3	:. 23.9	32.5 23.8	28.2	..

สถานี	Station	อุณหภูมิสูงสุดและต่ำสุดเป็นองศา ซ. Max. and Min. Temperature in degree C.							เฉลี่ยสูงสุดต่ำสุด	เฉลี่ยในสัปดาห์	ค่าปกติประจำเดือน
		23	24	25	26	27	28	29	Average Max. Min.	Weekly Mean	Monthly Normal
15 นครราชสีมา	NAKHON RATCHASIMA	33.1 22.5	33.6 23.8	34.4 23.7	31.0 23.5	29.6 22.5	34.1 23.1	34.0 23.6	32.6 23.2	28.0	28.7
16 ไชยภูมิ	Chok Chai	32.3 23.8	33.6 23.6	33.9 24.3	31.0 24.1	31.6 23.1	33.8 23.0	23.1	32.7 23.6	28.2	..
ภาคกลาง	**CENTRAL PART**										
1 นครสวรรค์	NAKHON SAWAN	34.2 23.5	35.5 24.3	35.0 26.1	35.0 25.7	33.8 23.5	35.2 25.6	34.4 25.2	34.7 24.8	29.8	29.6
2 ลพบุรี	LOP BURI	32.5 22.4	33.3 24.4	32.7 25.5	32.6 24.6	32.0 23.4	33.4 24.9	32.2 23.8	32.7 24.1	28.4	28.9
3 สุพรรณบุรี	SUPHAN BURI	33.2 23.5	33.6 24.8	34.2 25.6	33.2 25.4	31.2 24.5	34.8 25.2	25.7	33.4 25.0	29.2	29.6
4 กาญจนบุรี	KANCHANABURI	31.3 23.9	33.6 22.5	34.2 24.5	32.5 23.9	30.8 24.0	34.4 24.7	32.8 24.8	32.8 24.0	28.4	29.0
5 ทองผาภูมิ	Thong Pha Phum	31.0 23.2	31.1 23.0	30.7 23.5	31.0 23.5	30.2 22.6	29.1 23.3	26.5 23.0	29.9 23.2	26.6	..
6 สนามบินดอนเมือง	Don Muang Airport	32.0 22.8	32.8 24.4	33.0 24.8	31.0 25.0	31.0 24.8	33.9 25.4	30.0 24.8	32.0 24.6	28.3	29.2
7 กรุงเทพมหานคร	BANGKOK METROPOLIS	33.0 24.3	33.5 24.5	34.5 24.5	31.8 24.6	32.0 25.5	33.5 25.1	30.8 25.0	32.7 24.8	28.8	29.0
8 ศูนย์วิจัย ฯ บางนา	Bang Na	32.8 24.2	33.3 24.5	34.5 24.6	31.7 26.5	32.4 25.2	34.2 25.2	24.2	33.2 24.9	29.0	..
ภาคตะวันออก	**EASTERN PART**										
1 ปราจีนบุรี	PRACHIN BURI	32.2 22.7	33.0 25.2	32.5 25.4	30.3 24.0	30.5 24.5	32.3 25.2	30.8 23.8	31.7 24.4	28.0	28.7
2 กบินทร์บุรี	Kabin Buri	32.2 22.6	33.2 25.0	32.2 24.6	28.5 24.0	30.7 23.6	33.0 25.2	23.8	31.6 24.1	27.8	..
3 อรัญประเทศ	Aranyaprathet	32.5 24.5	32.8 25.1	32.0 25.1	29.5 24.0	31.5 23.0	33.4 24.5	31.6 23.5	31.9 24.2	28.0	28.6
4 ชลบุรี	CHON BURI	33.0 24.8	33.0 25.5	33.6 26.5	32.8 26.0	32.0 23.2	33.5 25.5	32.5 27.2	32.9 25.5	29.2	29.0
5 เกาะสีชัง	Ko Si Chang	31.0 26.0	32.0 27.5	32.0 27.0	31.3 26.6	30.5 23.8	32.2 27.0	31.0 27.0	31.4 26.4	28.9	29.4
6 สัตหีบ	Sattahip	..	..	..	..	..	..	..	..	..	..
7 ระยอง	RAYONG	30.5 26.5	31.4 27.8	31.2 27.3	29.8 24.5	30.6 24.3	27.7	..	30.7 26.4	28.6	..
8 จันทบุรี	CHANTHABURI	30.2 22.9	30.6 25.2	30.3 25.6	29.0 24.4	29.9 23.5	31.5 24.9	29.7 24.3	30.2 24.4	27.3	27.7
9 คลองใหญ่	Khlong Yai	30.4 22.5	30.0 23.0	26.9 22.8	28.3 23.0	30.4 23.1	31.9 23.7	24.8 22.5	29.0 23.2	26.1	27.2
ภาคใต้	**SOUTHERN PART**										
1 หัวหิน	Hua Hin	33.6 23.9	32. 25.4	2 25.5	30.2 25.4	32.7 23.6	34.4 25.2	33.5 26.4	2 2	29.0	29.0
2 ประจวบคีรีขันธ์	PRACHUAP KHIRI KHAN	31.0 24.4	31.1 24.9	32.0 25.8	26.7 23.5	28.7 23.6	32.7 25.3	32.3 26.0	30.6 24.8	27.7	28.5
3 ชุมพร	CHUMPHON	31.3 23.2	29.5 23.9	28.0 23.0	26.0 23.1	29.1 22.9	31.6 23.3	31.2 23.9	29.5 23.3	26.4	27.6
4 สุราษฎร์ธานี	SURAT THANI	33.6 22.3	31.0 23.4	27.4 23.0	28.8 23.5	31.6 24.2	31.8 23.6	33.2 23.2	31.1 23.3	27.2	28.1
5 เกาะสมุย	Ko Samui	32.7 25.0	30.4 25.0	27.4 24.4	30.6 25.0	31.0 24.9	32.0 25.9	32.5 26.4	30.9 25.2	28.0	..
6 นครศรีธรรมราช	NAKHON SI THAMMARAT	34.3 23.0	32.0 23.2	27.1 24.5	30.4 24.2	32.0 24.2	32.2 23.6	33.5 23.2	31.6 23.7	27.6	28.4
7 สงขลา	SONGKHLA	32.8 22.7	32.8 23.8	28.4 24.9	30.7 22.7	30.3 24.0	34.2 24.3	34.2 24.2	32.0 23.8	27.9	28.5
8 ปัตตานี	PATTANI	34.9 22.7	32.5 23.2	31.5 24.3	31.7 21.9	30.7 24.3	33.0 23.3	33.6 23.6	32.6 23.3	28.0	28.2
9 นราธิวาส	NARATHIWAT	31.7 24.0	33.1 23.7	30.7 24.6	31.3 22.2	30.3 23.0	31.6 24.2	31.8 22.8	31.5 23.5	27.5	27.7
10 ระนอง	RANONG	31.1 22.3	27.5 23.7	26.9 22.7	27.2 23.5	31.0 23.1	29.7 24.3	33.0 24.8	29.5 23.5	26.5	26.7
11 ภูเก็ต	PHUKET	32.2 ..	..	26.5 24.7	29.4 24.3	30.2 24.5	32.1 23.9	32.0 23.9	30.5 24.3	27.4	27.8
12 สนามบินภูเก็ต	Phuket Airport	30.3 23.3	29.0 22.4	27.5 23.6	28.3 23.5	30.5 23.5	31.0 23.8	30.9 24.2	29.6 23.5	26.6	27.7
13 สนามบินตรัง	Trang Airport	23.1	23.2	24.1	22.9	23.7	23.8	24.5	23.6	..	27.6

แก้ไขเพิ่มเติมรายงานจำนวนน้ำฝนเนื่องจากได้รับรายงานภายหลัง สำหรับรายงานอากาศประจำสัปดาห์ ฉบับที่ ๒๕/๒๕๑๘

Corrections for late rainfall data reports in weekly weather report No. 25/1975

สถานีฝน	Station	วันที่และจำนวนน้ำฝนเป็นมิลลิเมตร Date and amount of rainfall in millimeters							ฝนรวม มม. Total rainfall mm.	ฝนรวมตั้งแต่ 1 มกราคม Accumulative rainfall since 1 January	
		มิถุนายน June								ปริมาณ มม. Amount mm.	สูงต่ำกว่าปกติ Above or below Normal
		16	17	18	19	20	21	22			
ภาคเหนือ	NORTHERN PART										
2 แม่สาย	Mae Sai							5.7	74.1	560.9	+ 63.6
3 เชียงแสน	Chiang Saen						13.4		29.0	551.0	+ 127.6
4 เชียงของ	Chiang Khong							2.9	31.0	495.7	+ 54.3
7 เทิง	Thoeng							0.8	126.2	853.9	+ 342.3
8 เชียงคำ	Chiang Kham							15.8	83.4	379.6	- 43.3
11 แม่ใจ	Mae Chai							2.3	101.3	451.6	- 50.0
12 พะเยา	Phayao							42.2	117.8	586.3	+ 230.8
13 จุน	Chun							21.8	79.6	477.2	- 62.8
20 ฝาง	Fang							8.3	76.3	342.7	- 7.5
24 แม่ริม	Mae Rim							9.8	77.5	461.8	+ 112.0
26 ดอยสะเก็ด	Doi Saket							2.7	173.2	449.3	+ 129.8
34 ปางช้าง	Pa Sang							6.6	68.5	365.8	+ 67.8
38 แจ่มหม	Chae Hom							4.7	83.5	330.4	+ [illegible]
44 สอง	Song							33.5	67.3	303.3	- 132.3
48 ทุ่งช้าง	Thung Chang						3.0	15.0	20.7	203.6	
49 เชียงกลาง	Chiang Klang					5.1	3.1		102.0	412.2	
51 ปัว	Pua						22.0		72.1	416.0	+ 10.5
56 น้ำปาด	Nam Pat							30.0	45.0	340.0	- 75.8
58 ท่าปลา	Ta Pla							12.5	349.1	715.8	+ 284.0
68 กงไกรลาศ	Kong Krailat						11.8		137.2	427.3	+ 15.8
76 พรานกระต่าย	Phan Kratai							4.6	51.7	400.5	- 42.6
77 คลองขลุง	Khlong Khlung							2.2	85.1	486.1	+ 104.6
78 ขาณุวรลักษบุรี	Khanu Woralaksaburi							14.4	158.2	721.9	+ 312.5
79 พิจิตร	PHICHIT							20.7	69.1	700.9	+ 207.0
81 ตะพานหิน	Taphan Hin							18.3	103.6	376.5	- 35.2
82 บางมูลนาก	Bang Mun Nak							11.4	83.6	282.2	- 87.7
87 ชนแดน	Chon Daen							10.9	76.5	512.9	+ 135.3
88 หนองไผ่	Nong Phai						8.0	4.6	64.6	506.1	+ 70.3
ภาคตะวันออกเฉียงเหนือ	NORTHEASTURN PART										
5 วังสะพุง	Wang Saphung							7.2	49.9	531.9	+ 67.7
27 กาฬสินธุ์	KALASIN							7.3	77.4	660.0	+ 178.8
36 สลกภูมิ	Salaphum					25.9	0.3	T	64.2	572.9	+ 92.0
38 เกษตรวิสัย	Kaset Wisai					16.0	10.0	4.1	56.5	377.8	- [illegible]
39 สุวรรณภูมิ	Suwannaphum							0.6	33.6	473.4	- 42.7

สถานีฝน	Station	วันที่และจำนวนน้ำฝนเป็นมิลลิเมตร Date and amount of rainfall in millimeters							ฝนรวม มม. Total rainfall mm.	ฝนรวมตั้งแต่ 1 มกราคม Accumulative rainfall since 1 January	
		มิถุนายน June								ปริมาณ มม. Amount mm.	สูงต่ำกว่าปกติ Above or below Normal
		16	17	18	19	20	21	22			
51 มัญจาคีรี	Mancha Khiri							12.2	59.3		-
65 ดานขุนทด	Dan Khun Thod							0.8	177.5	633.3	+ 270.4
66 โนนไทย	Non Thai							3.9	49.9	224.5	- 156.1
67 โนนสูง	Non Sung							3.5	107.5	468.5	+ 31.1
68 พิมาย	Phimai							2.6	84.9		
69 สีคิ้ว	Sikhiu							30.0	72.8	371.1	- 1.1
70 สูงเนิน	Sung Noen							13.3	58.6	350.9	- 33.2
75 พุทไธสง	Phutthaisong						0.2	3.5	78.9	453.8	- 3.3
78 นางรอง	Nang Rong							19.6	90.8	467.9	+ 58.9
88 คูขันธ์	Khukhan							30.0	140.0	929.0	+ 551.3
92 เขมราฐ	Khemarat							13.0	168.0	935.7	+ 442.0
95 ตระการพืชผล	Trakan Phutphon							97.6	192.5	910.7	+ 453.0
96 มหาชนะชัย	Maha Chana Chai							3.3	83.7	506.9	- 12.7
99 เดชอุดม	Det Udom							7.1	37.8	550.3	+ 27.4
	ภาคกลาง CENTRAL PART										
2 บรรพตพิสัย	Banphot Phisai							6.8	85.5	596.8	+ 291.7
5 ลาดยาว	Lat Yao							20.1	42.1	518.7	+ 211.8
7 พยุหคีรี	Phayuha Khiri							50.8	114.5	352.5	+ 51.1
10 สว่างอารมณ์	Sawang Arom							30.5	110.6	231.1	- 81.0
12 ท้ายน้ำ	Thap Tham							24.2	137.0	580.8	+ 186.7
13 หนองฉาง	Nong Chang							39.2	241.5	816.1	+ 377.8
14 หนองขาหย่าง	Nong Khayang							40.0	109.2	469.1	+ 130.0
15 ชัยนาท	CHAI NAT							0.5	18.3	205.3	- 101.7
16 มโนรมย์	Manorom							21.6	47.3	243.1	- 140.3
17 วัดสิงห์	Wat Sing							4.8	41.4	272.7	- 125.1
18 หันคา	Hankha							8.1	69.3	489.1	+ 160.6
19 สิงห์บุรี	SING BURI							22.7	59.4	439.3	+ 99.6
20 อินทร์บุรี	In Buri							8.4	11.1	238.4	- 129.3
21 บางระจัน	Bang Rachan							7.8	14.7	321.9	- 65.7
22 พรหมบุรี	Phrom Buri							20.1	93.3	248.2	- 163.2
24 บ้านหมี่	Ban Mi							6.7	11.7	307.1	- 56.3
26 ชัยบาดาล	Chai Badan						3.6		23.4	720.6	+ 316.3
27 พัฒนานิคม	Phatthana Nikhom							5.1	44.9	286.0	- 171.3
29 ท่าวุ้ง	Tha Wung							13.7	70.5	323.5	- 114.1
32 สามชุก	Sam Chuk							38.1	96.7	384.8	+ 55.2
37 สองพี่น้อง	Song Phi Nong							17.7	74.0	284.8	+ 42.4
38 อ่างทอง	ANG THONG							2.6	45.9	360.9	- 61.9

สถานีฝน	Station	วันที่และจำนวนน้ำฝนเป็นมิลลิเมตร Date and amount of rainfall in millimeters							ฝนรวม มม.	ฝนรวมตั้งแต่ 1 มกราคม Accumulative rainfall since 1 January	
		มิถุนายน June								ปริมาณ มม. Amount mm.	สูงต่ำกว่า Above or below Normal
		16	17	18	19	20	21	22	Total rainfall mm.		
39 โพธิ์ทอง	Pho Thong							4.3	98.6	462.0	+ 56.5
41 วิเศษชัยชาญ	Wiset Chai Chan							5.7	41.5	404.6	- 53.2
42 ป่าโมก	Pa Mok							9.7	25.5	456.6	+ 77.1
43 สระบุรี	SARABURI							8.9	42.7	554.5	+ 59.8
44 พระพุทธบาท	Phra Phutthabat							15.4	25.6		
45 บ้านหมอ	Ban Mo							9.5	113.0	730.5	+ 312.0
47 แก่งคอย	Kaeng Khoi							5.5	35.1	509.1	+ 103.0
48 หนองแค	Nong Khae							22.7	120.7	637.0	+ 142.1
49 พระนครศรีอยุธยา	PHRA NAKHON SI AYUTTHAYA						28.8		116.5	484.4	+ 116.0
50 ท่าเรือ	Tha Rua							29.3	92.8	376.0	- 113.7
51 ผักไห่	Phak Hai						4.8	9.5	24.5	297.5	- 158.4
52 บางบาล	Bang Ban						13.8	9.4	32.0	365.9	- 95.2
53 เสนา	Sena							2.6	24.4	271.2	- 115.9
54 บางไทร	Bang Sai							26.4	49.1	353.6	- 89.8
55 บางปะอิน	Bang Pa-in							6.8	129.2	357.4	- 84.7
56 ปทุมธานี	PATHUM THANI							10.1	59.8	284.9	- 121.2
57 หนองเสือ	Nong Sua							26.7	81.7	506.9	+ 99.8
59 รังสิต	Rangsit							14.3	44.7	491.1	+ 40.4
60 ลำลูกกา	Lam Luk Ka							57.9	57.9		
61 นนทบุรี	NONTHABURI							42.7	42.7	507.4	+ 205.0
62 บางบัวทอง	Bang Bua Thong							19.2	55.9	548.1	+ 174.6
79 พนมทวน	Phanom Thuan					2.5	5.3	22.7	66.7	337.5	+ 95.2
80 ท่าม่วง	Tha Muang							32.2	44.3	432.2	+ 176.0
81 นครปฐม	NAKHON PATHOM							0.4	49.8	427.8	+ 75.6
83 นครชัยศรี	Nakhon Chai Si							1.4	58.9	278.3	- 23.6
93 กระทุ่มแบน	Kratum Baen						28.2	6.2	47.2	456.6	+ 77.8
94 สมุทรปราการ	SAMUT PRAKAN							23.9	45.9	462.5	- 7.2
95 บางพลี	Bang Phli							17.5	60.9	446.6	- 71.4
ภาคตะวันออก	EASTERN PART										
1 นครนายก	NAKHON NAYOK							95.3	178.0	651.5	+ 97.2
3 ปากพลี	Pak Phli						22.0		141.8	581.1	+ 27.6
4 องครักษ์	Ongkharak						11.9	78.1	130.1	437.7	- 113.8
7 บ้านสร้าง	Ban Sang							24.0	122.0	301.6	- 188.6
8 ศรีมหาโพธิ	Si Maha Phot							6.7	104.9	528.9	- 30.9
9 กบินทร์บุรี	Kabin Buri							2.8	92.4	539.3	+ 94.4
10 สระแก้ว	Sa Kaeo						0.5		118.1	481.5	- 104.7
11 วัฒนานคร	Watthana Nakhon						7.1		93.2	502.2	- 83.8

สถานีฝน	Station	วันที่และจำนวนน้ำฝนเป็นมิลลิเมตร Date and amount of rainfall in millimeters							ฝนรวม มม. Total rainfall mm.	ฝนรวมตั้งแต่ 1 มกราคม Accumulative rainfall since 1 January	
		มิถุนายน June								ปริมาณ มม. Amount mm.	สูงต่ำกว่าปกติ Above or below Normal
		16	17	18	19	20	21	22			
13 ฉะเชิงเทรา	CHACHOENGSAO							10.2	39.9	364.3	- 40.7
14 บ้านโพธิ์	Ban Pho							24.0	48.0	254.4	- 189.7
16 พานทอง	Phan Thong					38.4		92.5	130.9		
21 ระยอง	RAYONG							4.2	22.4	554.1	+ 8.4
23 แกลง	Klaeng							1.5	104.3	611.3	- 104.8
25 ท่าใหม่	Tha Mai							60.4	134.1	914.2	+ 60.3
26 มะขาม	Makham							49.2	116.0		
27 ตราด	TRAT						46.4		265.4	1306.4	+ 124.0
29 แหลมงอบ	Laem Ngop							14.3	128.1	946.9	
ภาคใต้	SOUTHERN PART										
3 บ้านลาด	Ban Lat							3.4	3.4	396.6	+ 136.5
4 ท่ายาง	Tha Yang							13.9	26.0	216.8	+ 13.1
8 ปราณบุรี	Pran Buri							26.4	26.4		
10 ท่าแซะ	Tha Sae							8.1	33.5	1089.9	+ 478.1
11 สวี	Sawi							2.8	24.6	584.6	+ 45.9
17 ท่าฉาง	Tha Chang							4.2	11.8	701.2	+ 85.8
23 ฉวาง	Chawang							6.0	55.8	705.2	+ 139.9
24 ทุ่งสง	Thung Song							24.3	60.0	1174.3	+ 637.8
26 ปากพนัง	Pak Phanang							25.3	40.7	999.5	+ 558.9
28 ควนขนุน	Khuan Khanun							27.3	57.5	999.5	
30 เขาชัยสน	Khao Chaison							4.9	26.5	680.2	
32 รัตภูมิ	Rattaphum							11.1	38.0	1035.7	
34 สะเดา	Sadao							5.1	19.7	686.0	
38 มายอ	Mayo							29.3	40.5	716.9	
43 รามัน	Raman						14.2		[illegible]	[illegible]	
48 ระแงะ	Rangae						13.0		13.0	234.0	
52 กระบุรี	Kra Buri							63.2	244.6	1391.0	
54 ตะกั่วป่า	Takua Pa						25.7	14.1	349.7	1817.5	
55 กะปง	Kapong						9.7	27.9	299.9	1752.2	
56 ท้ายเหมือง	Thai Muang						33.9	11.4	383.7	1485.7	
57 ตะกั่วทุ่ง	Takua Thung							14.8	304.8	1267.5	
58 ทับปุด	Thap Put							27.5	287.7	1281.8	
61 กระบี่	KRABI							17.6	132.5	1012.3	
63 คลองท่อม	Khlong Tom							2.1	137.3	1040.2	
66 สิเกา	Sikao							13.4	142.3	1166.4	
67 ย่านตาขาว	Yan Ta Khao							35.9	35.9		
70 ทุ่งหว้า	Thung Wa							67.0	107.3	929.5	

REMARKS

1. **Meteorological Department's Station (with * mark).** Rainfall observation is performed daily at 07.00 a.m. by the Meteorological Department's personnel. Therefore the daily rainfall amount in this publication means the total amount of rainfall in 24-hr. period from 07.00 a.m. of the recorded date to 07.00 a.m. of the following day.

2. **Voluntary Rainfall Station** (without * mark) located at Distric or Province. Rainfall observation is performed daily at 09.00 a.m. by the voluntary observer. The daily rainfall amount means the total amount of rainfall in 24-hr. period from 09.00 a.m. of the recorded date to 09.00 a.m. of the following day.

3. **Rainfall and Temperature Data.** The daily rainfall and temperature observations are submitted to the Meteorological Department soon after the measurement by the following means:-

   — the Meteorological Department's stations send their observations by radio and telegraph.

   — the voluntary rainfall stations send their observations by telegraph.

   Those daily reports generally arrive at the Meteorological Department from about 07.00 a.m. to 07.00 p.m.

4. **Data.** Various data published in this publication are obtained from radio and telegraph reports. Therefore the user should be cautious in using them. If there is any doubts please inquire the Rainfall Statistics Section of Hydrometeorology Division for further informations.

5. **Various Symbols.** The symbols used in this publication have the following meanings:—

Blank	**represents**	**No rainfall or report of observation does not arrive in time for publication**
T	"	**Trace or light rainfall with amount less than 0.1 mm.**
*	"	**Meteorological Department's station**

Meteorological Department
Bangkok Metropolis

Hydrometeorology Division
Tel. 916053, 910178

- กำหนดออก สัปดาห์ละ 1 ฉบับ ปีละ 52 ฉบับ
- ค่าบำรุง ฉบับละ 5 บาท ปีละ 150 บาท
- การบอกรับ ติดต่อที่กองอุตุนิยมวิทยาอุทก กรมอุตุนิยมวิทยา

โทร. 916053

พิมพ์ที่โรงพิมพ์กรมอุตุนิยมวิทยา กระทรวงคมนาคม กรุงเทพมหานคร

เรืออากาศเอก เจตน์ ไชยลาโภ ผู้พิมพ์โฆษณา 2517

ม06 73
T36

กรมอุตุนิยมวิทยา กระทรวงคมนาคม

รายงานอากาศประจำสัปดาห์ ระหว่างวันที่ ๓๐ มิถุนายน - ๖ กรกฎาคม ๒๕๑๘

และ

การคาดหมายลักษณะอากาศ ระหว่างวันที่ ๗ - ๑๓ กรกฎาคม ๒๕๑๘

ฉบับที่ ๒๗/๒๕๑๘

ดร. เจริญ เจริญรัชต์ภาคย์

อธิบดีกรมอุตุนิยมวิทยา

ATMOSPHERIC SCIENCES
LIBRARY
JUL 31 1975
N.O.A.A.
U. S. Dept. of Commerce

METEOROLOGICAL DEPARTMENT

MINISTRY OF COMMUNICATIONS

BANGKOK, THAILAND

WEEKLY WEATHER REPORT

DURING THE PERIOD 30 JUNE – 6 JULY 1975

AND

WEATHER OUTLOOK

DURING 7 – 13 JULY 1975

No. 27/1975

Charoen Charoen - rajapark

Director — General

หมายเหตุ

1. **สถานีของกรมอุตุนิยมวิทยา** (ที่มีเครื่องหมาย *) ทำการตรวจวัดจำนวนฝนตกเวลา 07.00 น. ทุก ๆ วัน โดยเจ้าหน้าที่ของกรมอุตุนิยมวิทยา ดังนั้น จำนวนฝนรายวันในรายงานเล่มนี้ หมายถึงปริมาณฝนรวมในช่วงเวลา 24 ชม. ตั้งแต่เวลา 07.00 น. ของวันที่แจ้งไว้ในรายงานจนถึงเวลา 07.00 น. ของวันรุ่งขึ้น

2. **สถานีฝน** (ที่ไม่มีเครื่องหมาย *) ตามอำเภอหรือจังหวัด ทำการตรวจวัดจำนวนฝนตกเวลา 09.00 น. ทุก ๆ วัน โดยเจ้าหน้าที่ที่อยู่ในอำเภอหรือจังหวัดที่ได้รับแต่งตั้งจากกรมอุตุนิยมวิทยา ดังนั้น จำนวนฝนรายวัน หมายถึงปริมาณฝนรวมในช่วงเวลา 24 ชม. ตั้งแต่เวลา 09.00 น. ของวันที่แจ้งไว้ในรายงานจนถึงเวลา 09.00 น. ของวันรุ่งขึ้น

3. **ข้อมูลฝนและอุณหภูมิ** ที่พิมพ์ในรายงานประจำสัปดาห์เล่มนี้ เป็นผลการตรวจวัดฝนที่เจ้าหน้าที่ผู้ทำการตรวจรายงานส่งมายังกรมอุตุนิยมวิทยาทุก ๆ วัน ภายหลังการตรวจดังนี้.–

   – สถานีของกรมอุตุนิยมวิทยา ส่งรายงานทางวิทยุสื่อสารและโทรเลข
   – สถานีฝนตามอำเภอหรือจังหวัด ส่งรายงานทางโทรเลข

   รายงานดังกล่าวนี้จะส่งมาถึงกรมอุตุนิยมวิทยาตั้งแต่เวลาประมาณ 07.00 น. จนถึงเวลา 19.00 น. ทุก ๆ วัน

4. **ข้อมูลต่าง ๆ** เหล่านี้ได้ดำเนินการจัดพิมพ์จากรายงานที่ได้รับทางวิทยุสื่อสารและโทรเลข โดยยังไม่ได้ทำการตรวจสอบ เพื่อสนองความต้องการแก่ผู้ใช้อย่างรีบด่วน ดังนั้น ผู้ใช้จึงควรพิจารณาข้อมูลก่อนที่จะนำไปใช้ หากมีข้อสงสัยประการใด โปรดติดต่อสอบถามเจ้าหน้าที่แผนกสถิติฝน กองอุตุนิยมวิทยาอุทก

5. **สัญญลักษณ์ต่าง ๆ** มีความหมายดังนี้.–

ช่องว่าง	แสดงว่า	ไม่มีฝนหรือยังไม่ได้รับรายงานประจำวัน
T	„	ฝนตกเล็กน้อยวัดได้ไม่ถึง 0.1 มม.
*	„	เป็นสถานีของกรมอุตุนิยมวิทยา

กองอุตุนิยมวิทยาอุทก กรมอุตุนิยมวิทยา
กรุงเทพมหานคร โทร. 916053, 910178

การคาดหมายลักษณะอากาศใน 7 วันข้างหน้า
ตั้งแต่วันที่ 7 – 13 กรกฎาคม 2518

ลักษณะทั่วไป

ร่องความกดอากาศต่ำจะยังคงพาดอยู่ทางตอนล่างของประเทศจีนในระยะสัปดาห์นี้ อนึ่ง มรสุมตะวันตกเฉียงใต้ซึ่งพัดปกคลุมประเทศไทยจะมีกำลังปานกลาง

ภาคเหนือ ภาคตะวันออกเฉียงเหนือ	จะมีฝนหรือฝนฟ้าคะนองกระจายตลอดสัปดาห์
ภาคกลาง ภาคตะวันออกรวมทั้งชายฝั่ง	ตลอดสัปดาห์จะมีฝนหรือฝนฟ้าคะนองเป็นแห่ง ๆ
ภาคใต้ฝั่งตะวันออก	จะมีฝนเป็นแห่ง ๆ ตลอดสัปดาห์
ภาคใต้ฝั่งตะวันตก	ตลอดสัปดาห์จะมีฝนฟ้าคะนองเป็นแห่ง ๆ
กรุงเทพมหานคร	ตลอดสัปดาห์จะมีฝนหรือฝนฟ้าคะนองเป็นแห่ง ๆ ส่วนมากในตอนบ่ายและค่ำ

กรมอุตุนิยมวิทยา
7 ก.ค.18

Weather outlook for the period 7 - 13 July 1975

General Situation

The low pressure trough still lies across the southern portion of China mainland during this week. The southwest monsoon over Thailand will be moderate in strength.

Northern Part: **Northeastern Part:**	**Scattered showers or thundershowers throughout the week.**
Central Part: **Eastern part and Coastal Area:**	**Throughout the week, isolated showers or thundershowers.**
Southern Thailand East Coast:	**Local showers throughout the week.**
Southern Thailand West Coast:	**Throughout the week, isolated thundershowers.**
Bangkok Metropolis:	**Throughout the week, isolated showers or thundershowers mainly in the afternoon and evening.**

Meteorological Department
7 July 1975

สรุปลักษณะอากาศประจำสัปดาห์

ตั้งแต่วันที่ 30 มิถุนายน – 6 กรกฎาคม 2518

1. ตลอดสัปดาห์ บริเวณความกดอากาศต่ำพาดผ่านบริเวณตอนใต้ของประเทศจีน และลมมรสุมตะวันตกเฉียงใต้บริเวณประเทศไทยมีกำลังปานกลางในตอนต้นและปลายสัปดาห์ ลักษณะเช่นนี้ทำให้มีฝนหรือฝนฟ้าคะนองเป็นแห่ง ๆ ทั่วทุกภาค และตอนปลายสัปดาห์มีฝนหนักเป็นบางแห่ง

2. รายงานฝนสูงสุดในภาคต่าง ๆ ของประเทศไทยมีดังนี้.–

ภาคเหนือ	59.3 มม.	ที่ อ.ตะพานหิน	จ.พิจิตร	เมื่อวันที่	1 ก.ค.
ภาคตะวันออกเฉียงเหนือ	102.2 "	ที่ อ.เมือง	จ.อุดรธานี	"	5 "
ภาคกลาง	44.2 "	ที่ อ.ลำลูกกา	จ.ปทุมธานี	"	30 มิ.ย.
ภาคตะวันออก	79.0 "	ที่ อ.เมือง	จ.ปราจีนบุรี	"	30 "
ภาคใต้	91.3 "	ที่ อ.มายอ	จ.ปัตตานี	"	1 ก.ค.

กรมอุตุนิยมวิทยา

7 ก.ค.18

Weekly Weather Summary

Period 30 June – 6 July 1975

1. A low pressure trough extended across the southern part of China mainland throughout the week, and moderate southwest monsoon prevailed over Thailand during the beginning and the end of the week. Consequently, isolated rainshowers or thundershowers were experienced in every part of the Country, with local heavy falls at the end of the week.

2. Heaviest rainfalls were recorded at the following places:–

Northern Part	59.3 mm.	at Taphan Hin,	Phichit	on	1 July
Northeastern Part	102.2 "	at Amphoe Muang,	Udon Thani	"	5 "
Central Part	44.2 "	at Lam Luk Ka,	Pathum Thani	"	30 June
Eastern Part	79.0 "	at Amphoe Muang,	Prachin Buri	"	30 "
Southern Part	91.3 "	at Mayo,	Pattani	"	1 July

Meteorological Department

7 July 1975

ข่าวอากาศเพื่อการเกษตรประจำสัปดาห์

เมื่อวันที่ ๓๐ มิถุนายน - ๖ กรกฎาคม ๒๕๑๘ มีลักษณะอากาศซึ่งพอสรุปได้ดังต่อไปนี้:

ตลอดสัปดาห์บริเวณความกดอากาศต่ำพาดผ่านบริเวณตอนใต้ของประเทศจีน และอ่าวตังเกี๋ยบริเวณประเทศไทยมีกำลังปานกลางในตอนต้นและปลายสัปดาห์ ลักษณะเช่นนี้ทำให้มีฝนหรือฝนฟ้าคะนองเป็นแห่ง ๆ ทั่วทุกภาค และในตอนปลายสัปดาห์มีฝนหนักเป็นบางแห่ง

ข้อควรทราบ

สัปดาห์นี้ฝนในประเทศไทยยังคงมีปริมาณไม่มากนักโดยจะยังมีฝนหรือฝนฟ้าคะนองเป็นแห่ง ๆ ตามภาคต่าง ๆ และคาดว่าภาคเหนือกับภาคตะวันออกเฉียงเหนือจะมีฝนดีกว่าภาคอื่น ๆ.

กรมอุตุนิยมวิทยา

๗ กรกฎาคม ๒๕๑๘

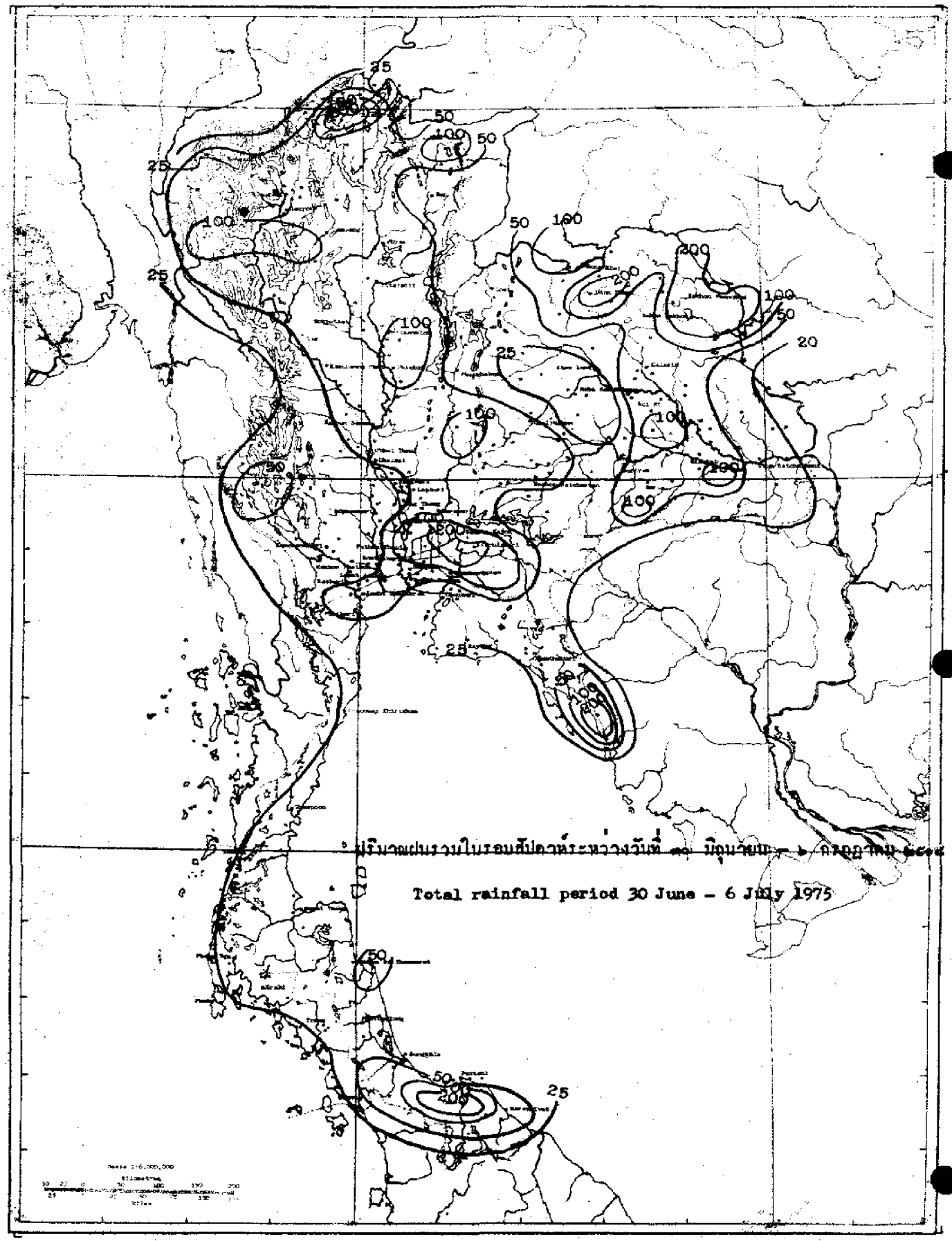

ปริมาณฝนรวมในรอบสัปดาห์ระหว่างวันที่ ๓๐ มิถุนายน ๒๕๑๘ ถึงวันที่ ๖ กรกฎาคม ๒๕๑๘

Total rainfall period 30 June - 6 July 1975

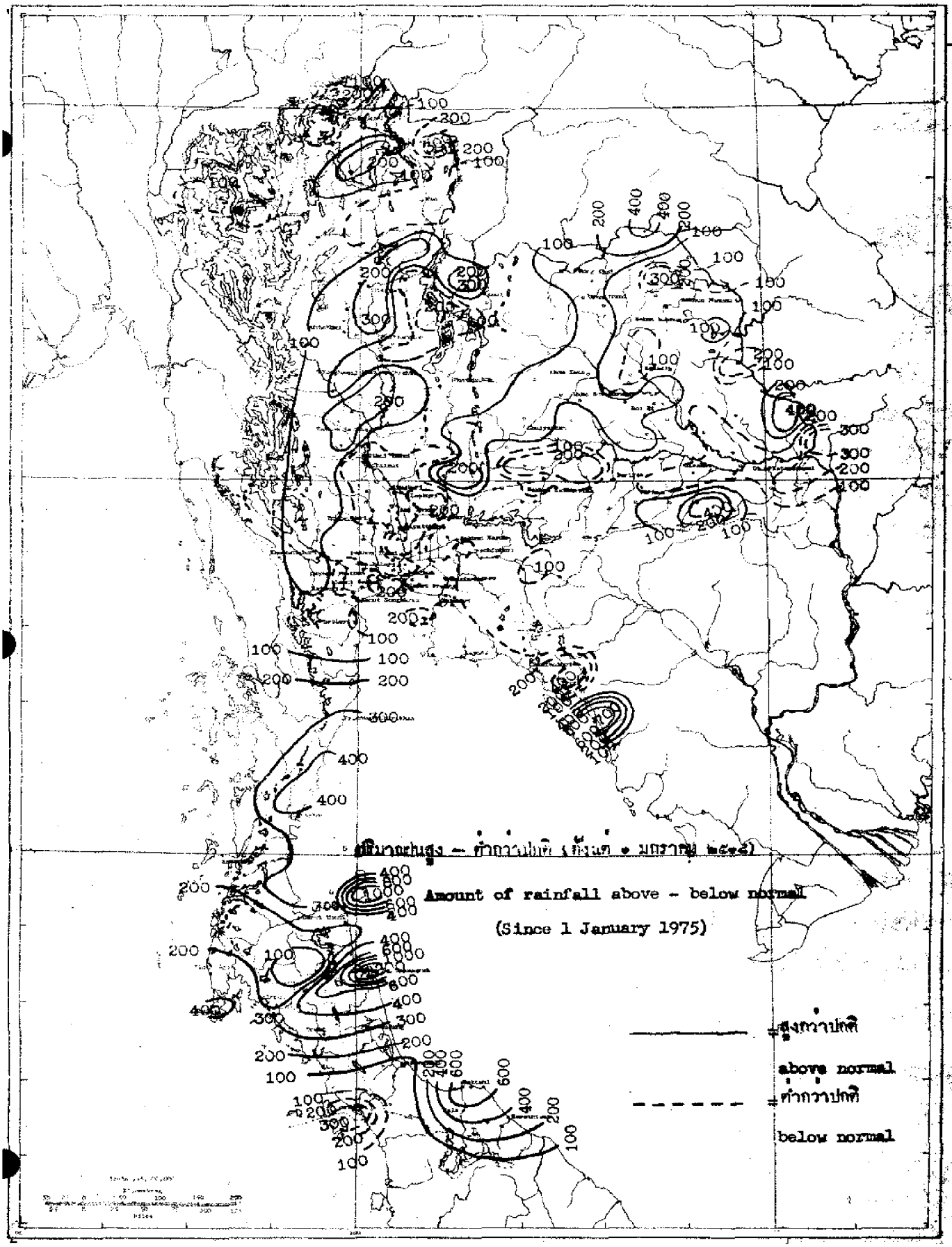
ปริมาณฝนสูง – ต่ำกว่าปกติ (ตั้งแต่ 1 มกราคม พ.ศ.2518)
Amount of rainfall above - below normal
(Since 1 January 1975)
สูงกว่าปกติ
above normal
ต่ำกว่าปกติ
below normal

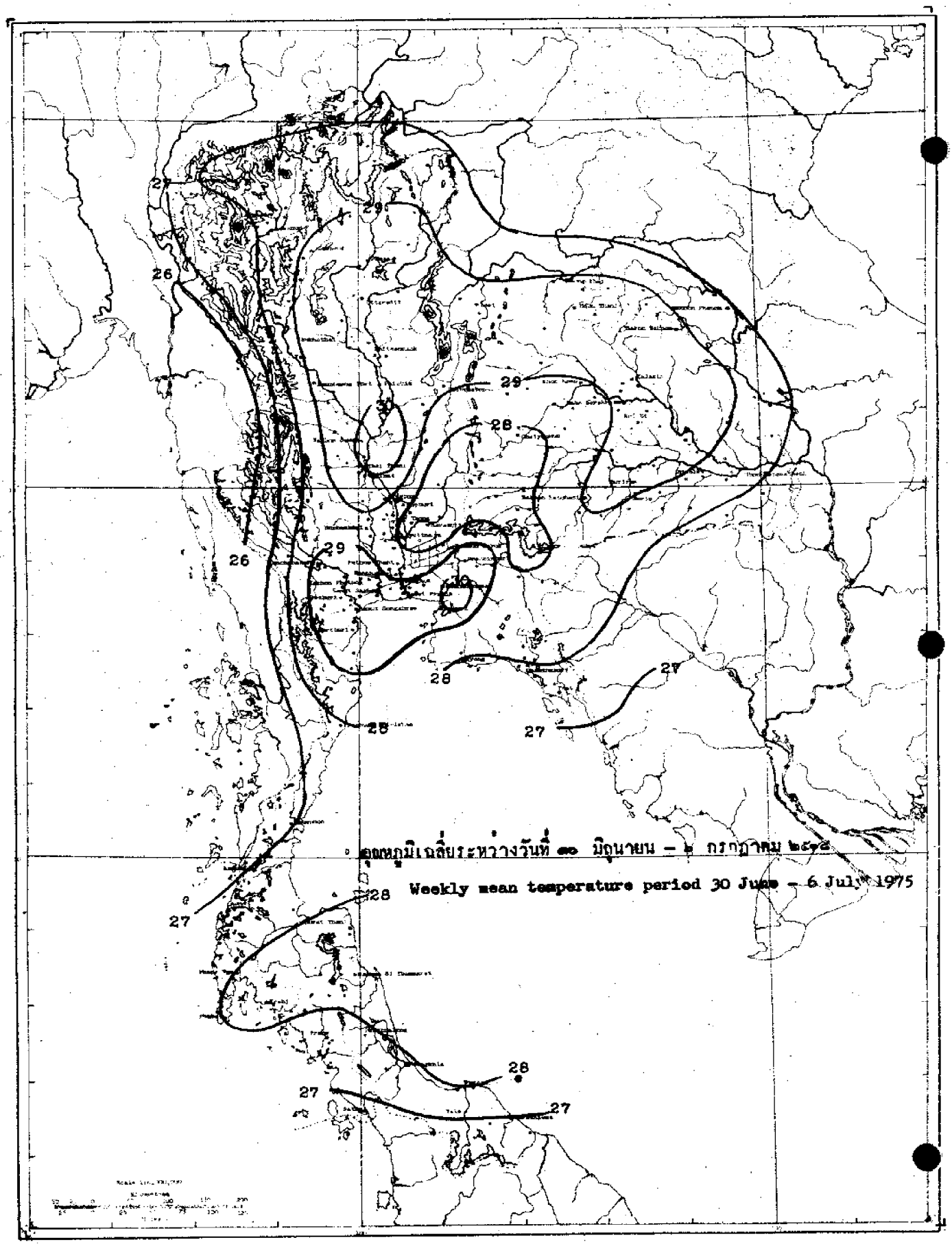

อุณหภูมิเฉลี่ยระหว่างวันที่ ๓๐ มิถุนายน – ๖ กรกฎาคม ๒๕๑๘

Weekly mean temperature period 30 June – 6 July 1975

สถานีฝน Station	วันที่และจำนวนน้ำฝนเป็นมิลลิเมตร Date and amount of rainfall in millimeters มิถุนายน – กรกฎาคม June – July							ฝนรวม มม. Total rainfall mm.	ฝนรวมตั้งแต่ 1 มกราคม Accumulative rainfall since 1 January	
	30	1	2	3	4	5	6		ปริมาณ มม. Amount mm.	สูงต่ำกว่าปกติ Above or below Normal
ภาคเหนือ NORTHERN PART										
1 เชียงราย CHIANG RAI*				3.0	T.	58.5	41.4	102.1	741.6	+ 63.8
2 แม่สาย Mae Sai		13.1		T.				13.1	574.0	- 51.0
3 เชียงแสน Chiang Saen								0.0	581.3	+ 23.1
4 เชียงของ Chiang Khong								0.0	504.5	- 61.1
5 แม่จัน Mae Chan						27.3		27.3	595.6	-312.4
6 แม่สรวย Mae Suai								0.0	437.7	- 32.7
7 เทิง Thoeng		2.4				35.0		37.4	891.3	+242.4
8 เชียงคำ Chiang Kham								0.0	379.6	-152.2
9 เวียงป่าเป้า Wiang Pa Pao				3.2		22.6		25.8	13.27	-265.1
10 พาน Phan						18.4		18.4	501.2	+ 90.8
11 แม่ใจ Mae Chai		0.8				18.3		19.1	479.2	- 82.9
12 พะเยา Phayao				2.2		24.7		26.9	621.4	+228.4
13 จุน Chun								0.0	477.2	-146.8
14 แม่ฮ่องสอน MAE HONG SON*	1.1	0.1	T	4.7		16.2	4.4	25.5	435.8	- 52.4
15 ปาย Pai										
16 ขุนยวม Khun Yuam								0.0	303.6	-131.5
17 แม่ลาน้อย Mae La Noi		3.5		1.4				4.9	196.1	
18 แม่สะเรียง Mae Sariang*	0.7	5.5	2.0	3.5	0.9	44.5	0.2	57.3	347.2	+ 69.0
19 เชียงใหม่ CHIANG MAI*		0.1		T		15.6	19.6	35.3	485.6	+ 34.7
20 ฝาง Fang	2.8			4.5				7.3	350.0	- 97.2
21 แม่อาย Mae Ai										
22 เชียงดาว Chiang Dao								0.0	140.2	
23 แม่แตง Mae Taeng	34.3	1.2						35.5	424.0	+ 4.0
24 แม่ริม Mae Rim				1.8				1.8	463.6	+ 66.5
25 สันทราย San Sai								0.0	309.3	-119.9
26 ดอยสะเก็ด Doi Saket						4.8		4.8	473.0	+ 86.6
27 สันกำแพง San Kamphaeng										
28 หางดง Hang Dong								0.0	309.9	- 69.9
29 สารภี Saraphi								0.0	275.8	
30 สันป่าตอง San Pa Tong										
31 จอมทอง Chom Thong								0.0	366.3	+ 49.3
32 ฮอด Hot		1.4	3.7			1.1		6.2	378.4	- 18.7
33 ลำพูน LAMPHUN								0.0	364.3	+ 22.0
34 ป่าซาง Pa Saug								0.0	371.9	+ 30.7
35 ลี้ Li		1.4				1.7		3.1	331.0	-126.3
36 ลำปาง LAMPANG*	1.5		0.9	0.6		33.5		36.5	408.4	- 7.4
37 งาว Ngao										
38 แจ้ห่ม Chae Hom								0.0	330.4	- 22.3
39 เกาะคา Ko Kha	4.2					50.4		54.6	376.9	- 37.0
40 สบปราบ Sop Prap			0.5			2.2		2.7	340.5	- 86.8

สถานีฝน	Station	วันที่และจำนวนน้ำฝนเป็นมิลลิเมตร Date and amount of rainfall in millimeters							ฝนรวม มม. Total rainfall mm.	ฝนรวมตั้งแต่ 1 มกราคม Accumulative rainfall since 1 January	
		มิถุนายน – กรกฎาคม June – July								ปริมาณ มม. Amount mm.	สูงต่ำกว่าปกติ Above or below Normal
		30	1	2	3	4	5	6			
41 เถิน	Thoen						T		T	407.8	+ 70.0
42 แม่พริก	Mae Phrik										
43 แพร่	PHRAE*	T	T	T			1.5	2.9	4.4	407.0	- 16.7
44 สอง	Song						49.3		49.3	363.1	-142.8
45 สูงเม่น	Sung Men								0.0	301.3	- 44.7
46 เด่นชัย	Den Chai								0.0	392.3	- 95.5
47 น่าน	NAN*						3.0	T	3.0	563.1	+ 24.2
48 ทุ่งช้าง	Thung Chang	2.8				48.0	4.2		55.0	284.5	-360.9
49 เชียงกลาง	Chiang Klang						43.3		43.3	459.3	
50 ท่าวังผา	Tha Wang Pha*			0.3		7.9	6.4		14.6	789.4	+135.1
51 ปัว	Pua	T							T	394.0	-102.0
52 สา	Sa								0.0	292.7	-188.0
53 นาน้อย	Na Noi								0.0	394.9	+ 17.9
54 อุตรดิตถ์	UTTARADIT*	1.2	1.5					25.7	28.4	791.9	+240.8
55 ฟากท่า	Fak Tha								0.0	507.7	- 7.0
56 น้ำปาด	Nam Pat	2.3							2.3	343.8	-137.6
57 สนามบินอุตรดิตถ์	Uttaradit Airport*										
58 ท่าปลา	Tha Pla	20.0					6.4		26.4	742.2	+246.9
59 ลับแล	Laplae								0.0	674.4	+137.8
60 ตาก	TAK*		0.6	0.1	T			T	0.7	362.8	32.3
61 เขื่อนภูมิพล	Bhumibol Dam*	T			T		T	T	T	386.3	+ 39.9
62 บ้านตาก	Ban Tak									8.2	
63 แม่ระมาด	Mae Ramat										
64 แม่สอด	Mae Sot*	5.4	0.1	6.0	0.7	4.3	1.8	5.3	23.6	550.9	+ 28.5
65 สุโขทัย	SUKHOTHAI			12.8					12.8	372.3	- 8.1
66 ทุ่งเสลี่ยม	Thung Saliam						8.6		8.6	582.2	+167.8
67 สวรรคโลก	Sawankhalok										
68 กงไกรลาศ	Kong Krailat	5.8							5.8	439.5	- 34.4
69 บ้านด่านลานหอย	Ban Dan Lan Hoi									12.3	
70 พิษณุโลก	PHITSANULOK*	47.4	8.6	T			T	5.4	61.4	645.5	103.7
71 นครไทย	Nakhon Thai									286.9	213.1
72 พรหมพิราม	Phrom Phiram									747.0	+374.6
73 วังทอง	Wang Thong		1.8		T				1.8	528.6	+ 16.4
74 บางกระทุ่ม	Bang Krathum						8.1		8.1	438.8	-116.2
75 กำแพงเพชร	KAMPHAENG PHET	28.9	2.4	5.2					36.5	519.1	+129.1
76 พรานกระต่าย	Phan Kratai		4.5						4.5	435.9	- 78.2
77 คลองขลุง	Khlong Khlung				10.0		19.1		29.1	531.7	+ 98.8
78 ขาณุวรลักษบุรี	Khanu Woralaksaburi		3.2	2.1			2.3		7.6	735.2	+231.0
79 พิจิตร	PHICHIT		30.4	21.3			1.7		53.4	791.6	+256.9
80 สามง่าม	Sam Ngam		11.0	8.0					19.0	317.6	-146.6
81 ตะพานหิน	Taphan Hin		59.3	8.1			1.0		68.4	506.3	+ 23.0

สถานีฝน	Station	วันที่และจำนวนน้ำฝนเป็นมิลลิเมตร Date and amount of rainfall in millimeters							ฝนรวม มม. Total rainfall mm.	ฝนรวมตั้งแต่ 1 มกราคม Accumulative rainfall since 1 January	
		มิถุนายน – กรกฎาคม June – July								ปริมาณ มม. Amount mm.	สูงต่ำกว่าปกติ Above or below Normal
		30	1	2	3	4	5	6			
82 บางมูลนาค	Bang Mun Nak		12.3	6.7			3.1		22.1	371.0	- 48.7
83 โพทะเล	Pho Thale										
84 เพชรบูรณ์	PHETCHABUN*		2.4	10.8	0.1		T	0.8	14.1	472.7	- 45.7
85 หล่มเก่า	Lom Kao								3.2	386.9	- 70.6
86 หล่มสัก	Lom Sak*	1.5	T	1.7							
87 ชนแดน	Chon Daen			48.5					48.5	597.8	+135.9
88 หนองไผ่	Nong Phai	5.6							5.6	555.8	+ 23.4
89 วิเชียรบุรี	Wichian Buri*	2.8					11.1	45.8	59.7	593.0	+108.3
ภาคตะวันออกเฉียงเหนือ NORTHEASTERN PART											
1 เลย	LOEI*	4.7	T				1.6		6.3	605.7	+ 49.2
2 เชียงคาน	Chiang Khan						4.5		4.5	662.0	+ 71.
3 ท่าลี่	Tha Li								0.0	673.3	+309.8
4 ด่านซ้าย	Dan Sai								0.0	188.8	-276.0
5 วังสะพุง	Wang Saphung								0.0	536.9	+ 11.4
6 หนองคาย	NONG KHAI*	0.5	T	3.4		1.2	28.8		33.9	888.3	+108.6
7 ศรีเชียงใหม่	Si Chiang Mai	6.9					77.6		84.5	965.7	+160.2
8 ท่าบ่อ	Tha Bo		4.5			T	20.9		25.4	644.9	- 8.0
9 โพนพิสัย	Phon Phisai		11.5			51.4			62.9	946.3	+211.6
10 บึงกาฬ	Bung Kan	34.8				9.9	30.5		75.2	1561.3	+415.6
11 เซกา	Seka								0.0	670.1	- 47.2
12 อุดรธานี	UDON THANI*	0.4					102.2		102.6	793.7	+112.4
13 เพ็ญ	Phen	56.2							56.2	467.1	- 85.4
14 กุมภวาปี	Kumphawapi	18.1			3.3	1.4			22.8	668.1	+191.1
15 หนองหาน	Nong Han					2.5			2.5	501.3	- 16.5
16 หนองบัวลำภู	Nong Bua Lam Phu								0.0	297.9	- 93.5
17 สกลนคร	SAKON NAKHON*					50.3	10.3		60.6	672.6	- 24.8
18 วานรนิวาส	Wanon Niwat								0.0	385.9	-392.9
19 สว่างแดนดิน	Sawang Daen Din					8.2	23.1		31.3	687.5	- 89.8
20 พรรณานิคม	Phanna Nikhom					25.9	90.8		116.7	775.9	+ 48.6
21 นครพนม	NAKHON PHANOM*	2.7	T		22.3	35.9	44.4		102.3	959.4	- 99.3
22 บ้านแพง	Ban Phaeng	16.5	1.9		3.3	48.5	46.3		116.5	1136.5	- 56.0
23 ท่าอุเทน	Tha Uthen	20.5	4.9		9.1	34.3	21.8		90.6	778.8	-129.8
24 นาแก	Na Kae								0.0	792.5	+105.7
25 ธาตุพนม	That Phanom			5.3		10.0			15.3	583.9	-169.1
26 มุกดาหาร	Mukdahan*			T		24.8			24.8	392.7	-271.6
27 กาฬสินธุ์	KALASIN					3.6			3.6	744.8	-162.5
28 ยางตลาด	Yang Talat	0.3				33.1	T		33.4	629.5	-105.2
29 สหัสขันธ์	Sahatsakhan								0.0	437.6	-136.0
30 กุฉินารายณ์	Kuchinarai										
31 กมลาไสย	Kamalasai					41.5			41.5	648.9	+104.8
32 รัตนบัว	ROI ET*					8.7	0.2		8.9	726.7	+151.0

สถานีตรวจ	Station	วันที่และจำนวนน้ำฝนเป็นมิลลิเมตร Date and amount of rainfall in millimetres							ฝนรวม มม. Total rainfall mm.	ฝนรวมตั้งแต่ 1 มกราคม Accumulative rainfall since 1 January	
		มิถุนายน – กรกฎาคม June – July								ปริมาณ มม. Amount mm.	สูงต่ำกว่า Above or below Normal
		30	1	2	3	4	5	6			
33 โพนทอง	Phon Thong								0.0	588.9	- 21.7
34 ธวัชบุรี	Thawatchaburi								0.0	708.0	+106.3
35 อาจสามารถ	At Samat										
36 เสลภูมิ	Selaphum					13.8			13.8	644.9	+ 76.1
37 จตุรพักตร์พิมาน	Chaturaphak Phiman					56.1	1.0		57.1	457.2	+ 49.7
38 เกษตรวิสัย	Kaset Wisai	8.4				67.9			76.3	492.8	- 48.3
39 สุวรรณภูมิ	Suwannaphum	20.5				35.0	27.8		83.3	579.4	- 29.9
40 มหาสารคาม	MAHA SARAKHAM					29.2			29.2	519.5	- 89.7
41 เชียงยืน	Chiang Yun					38.5			38.5	462.9	-110.7
42 กันทรวิชัย	Kantharawichai					56.2	5.6		61.8	585.0	+ 78.3
43 โกสุมพิสัย	Kosum Phisai*	13.8				8.0			21.8	298.1	-285.8
44 บรบือ	Borabu										
45 วาปีปทุม	Wapi Pathum					22.5			22.5	488.3	+ 22.2
46 พยัคฆภูมิพิสัย	Phayakkhaphum Phisai					5.5			5.5	656.2	+117.5
47 ขอนแก่น	KHON KAEN*	21.7		2.7					24.4	644.2	+112.2
48 น้ำพอง	Nam Phong	7.5					21.7		29.2	432.7	+ 13.4
49 ภูเวียง	Phu Wiang	9.3		13.9					23.2	567.9	+ 39.4
50 ชุมแพ	Chum Phae	4.0		1.0					5.0	503.0	+ 49
51 มัญจาคีรี	Mancha Khiri										
52 ชนบท	Chonnabot				2.5	2.4			4.9	469.7	- 21.8
53 บ้านไผ่	Ban Phai								0.0	522.3	+ 8.1
54 พล	Phon								0.0	568.6	+ 58.2
55 หนองสองห้อง	Nong Song Hong								0.0	463.3	-141.0
56 ชัยภูมิ	CHAIYAPHUM*	0.7			6.9				7 6	705.0	+198.6
57 เกษตรสมบูรณ์	Kaset Sombun								0.0	320.1	- 20.3
58 ภูเขียว	Phu Khieo								0.0	573.1	+148.3
59 คอนสวรรค์	Khon Sawan	4.6							4.6	555.5	+ 87.1
60 จัตุรัส	Chatturat	3.1							3.1	569.2	+ 43.9
61 บำเหน็จณรงค์	Bamnet Narong	10.3							10.3	485.3	+ 56.2
62 นครราชสีมา	NAKHON RATCHASIMA*	0.3							0.3	361.1	- 20.1
63 ปักใหญ่	Pak Yai										
64 คง	Khong	34.1							34.1	448.6	+ 79.2
65 ด่านขุนทด	Dan Khun Thot								0.0	644.2	+223.4
66 โนนไทย	Non Thai								0.0	225.3	-214.8
67 โนนสูง	Non Sung								0.0	468.5	- 37.9
68 พิมาย	Phimai										
69 สีคิ้ว	Sikhio								0.0	375.0	- 53.5
70 ชุมพวง	Sung Noen								0.0	350.9	- 85.2
71 ปักธงชัย	Pak Thong Chai			22.8					22.8	361.6	- 58.0
72 โชคชัย	Chok Chai*	17.2							17.2	414.9	- 9.2
73 ครบุรี	Khon Buri								0.0	226.7	-181

สถานีฝน	Station	วันที่และจำนวนน้ำฝนเป็นมิลลิเมตร Date and amount of rainfall in millimeters							ฝนรวม มม. Total rainfall mm.	ฝนรวมตั้งแต่ 1 มกราคม Accumulative rainfall since 1 January	
		มิถุนายน – กรกฎาคม June – July								ปริมาณ มม. Amount mm.	สูงต่ำกว่าปกติ Above or below Normal
		30	1	2	3	4	5	6			
74 บุรีรัมย์	BURI RAM								0.0	586.0	+ 53.0
75 พุทไธสง	Phutthaisong	1.7				2.3	13.0		17.0	531.9	+ 6.4
76 สตึก	Satuk						0.5		0.5	540.8	- 3.9
77 ลำปลายมาศ	Lam Phai Mat								0.0	341.6	-222.0
78 นางรอง	Nang Rong*	4.4		2.8					7.2	503.2	+ 27.9
79 สุรินทร์	SURIN*	23.5	3.2	T			8.3		32.1	378.2	-147.3
80 รัตนบุรี	Rattanaburi					2.2			2.2	520.4	- 7.2
81 ท่าตูม	Tha Tum*					0.4	31.6		32.0	543.9	+ 72.9
82 ศีขรภูมิ	Sikhoraphum								0.0	430.7	- 83.3
83 ปราสาท	Prasat	37.3	3.8	2.5			14.1		57.7	573.8	+100.2
84 สังขะ	Sangkha						20.0		20.0	596.2	+148.4
85 ศรีสะเกษ	SI SA KET						48.0		48.0	492.8	- 14.4
86 ราษีไศล	Rasi Salai			5.6			14.4		20.0	486.5	- 17.4
87 กันทรารมย์	*Kantararom*										
88 ขุขันธ์	Khukhan								0.0	929.0	+477.9
89 ขุนหาญ	Khun Han								0.0	353.0	- 80.3
90 กันทรลักษ์	Kantharalak		52.3				18.4		70.7	371.1	-163.0
91 อุบลราชธานี	UBON RATCHATHANI*			0.9	0.1	T	10.2		11.2	495.2	-178.2
92 เขมราฐ	Khemarat								0.0	1032.1	+415.4
93 อำนาจเจริญ	Amnat Charoen								0.0	672.8	+ 22.6
94 ยโสธร	Yasothon					13.4			13.4	395.3	-196.9
95 ตระการพืชผล	Trakan Phutphon								0.0	1015.2	+430.6
96 มหาชนะชัย	Maha Chana Chai					14.8	21.4		36.2	584.6	- 43.6
97 เขื่องใน	Khuang Nai						25.0		25.0	436.3	-144.7
98 โขงเจียม	Khong Chiam								0.0	384.0	-363.9
99 เดชอุดม	Det Udom						0.2		0.2	396.7	-237.2
100 บุณฑริก	Buntharik		16.3						16.3	535.4	-104.6
ภาคกลาง	**CENTRAL PART**										
1 นครสวรรค์	NAKHON SAWAN*	7.0	0.3	31.5			T		38.8	427.3	- 35.7
2 บรรพตพิสัย	Banphot Phisai								0.0	602.5	+248.7
3 ชุมแสง	Chumsaeng										
4 หนองบัว	Nong Bua										
5 ลาดยาว	Lat Yao			24.3					24.3	555.2	+212.2
6 ท่าตะโก	Tha Tako								0.0	426.5	+ 1.0
7 พยุหคีรี	Phayuha Khiri			7.7					7.7	366.5	- 1.8
8 ตาคลี	Takhli		25.0						25.0	248.7	-229.9
9 อุทัยธานี	UTHAI THANI			1.5					1.5	214.3	-169.2
10 สว่างอารมณ์	Sawang Arom								0.0	231.1	-178.9
11 บ้านไร่	Ban Rai								0.0	529.7	+161.1
12 ทัพทัน	Thap Than								0.0	587.3	+133.6
13 หนองฉาง	Nong Chang			12.1	18.3				30.4	851.3	+331.2

สถานีฝน	Station	วันที่และจำนวนน้ำฝนเป็นมิลลิเมตร Date and amount of rainfall in millimeters							ฝนรวม มม. Total rainfall mm.	ฝนรวมตั้งแต่ 1 มกราคม Accumulative rainfall since 1 January	
		มิถุนายน – กรกฎาคม June – July								ปริมาณ มม. Amount mm.	สูงต่ำกว่าปกติ Above or below Normal
		30	1	2	3	4	5	6			
14 หนองขาหย่าง	Nong Khayang								0.0	469.1	+ 55.7
15 **ชัยนาท**	CHAI NAT	4.3	1.4						5.7	211.0	-137.1
16 มโนรมย์	Manorom								0.0	233.1	-193.0
17 วัดสิงห์	Wat Sing	8.8							8.8	285.6	-162.7
18 หันคา	Hankha								0.0	495.2	+111.2
19 **สิงห์บุรี**	SING BURI	5.1				7.3	1.5		13.9	460.9	+ 61.8
20 อินทร์บุรี	In Buri	15.8							15.8	254.2	-180.6
21 บางระจัน	Bang Rachan	9.3	6.0			3.8	5.4		24.5	259.6	-194.4
22 พรหมบุรี	Phrom Buri								0.0	262.4	-201.6
23 **ลพบุรี**	LOP BURI*	2.0	T			T	4.6	T	6.6	310.1	-236.2
24 บ้านหมี่	Ban Mi	8.6							8.6	328.2	- 81.4
25 บ้าชุม	Ban Chum*	1.5			1.2		4.1	3.4	10.2	395.6	-119.9
26 ชัยบาดาล	Chai Badan	4.7			4.2				8.0	741.2	+289.0
27 พัฒนานิคม	Phatthana Nikhom								0.0	286.0	-219.1
28 โคกสำโรง	Khok Samrong	22.5							22.5	191.9	-187.8
29 ท่าวุ้ง	Tha Wung						8.0		8.0	343.7	-164.4
30 **สุพรรณบุรี**	SUPHAN BURI*	T	7.7			T			7.7	481.4	+ 23.0
31 เดิมบางนางบวช	Doembang Nangbuat	5.0	8.3						13.3	320.3	- 58.5
32 สามชุก	Sam Chuk	2.4	13.1						15.5	405.6	+ 14.5
33 ดอนเจดีย์	Don Chedi		15.0						15.0	538.6	191.1
34 ศรีประจันต์	Si Phrachan								0.0	207.0	-165.6
35 อู่ทอง	U Thong								0.0	207.1	144.7
36 บางปลาม้า	Bang Pa Ma										
37 สองพี่น้อง	Song Phi Nong	6.0	18.7						24.7	309.5	+ 20.1
38 **อ่างทอง**	ANG THONG								0.0	361.7	-142.2
39 ไพธิ์ทอง	Pho Thong								0.0	462.0	- 15.3
40 ไชโย	Chaiyo										
41 วิเศษชัยชาญ	Wiset Chai Chan			3.9					3.9	408.5	-108.8
42 ป่าโมก	Pa Mok								0.0	456.6	8.5
43 **สระบุรี**	SARABURI	31.4		13.2					44.6	620.6	4.6
44 พระพุทธบาท	Phra Phutthabat										
45 บ้านหมอ	Ban Mo						3.4		3.4	743.7	238.8
46 เสาไห้	Sao Hai			3.5					3.5	387.9	-224.2
47 แก่งคอย	Kaeng Khio						1.2		1.2	522.3	- 18.7
48 หนองแค	Nong Khae								0.0	656.8	+ 61.8
49 **พระนครศรีอยุธยา**	PHRA NAKHON SI AYUTTHAYA								0.0	484.4	+ 37.4
50 ท่าเรือ	Tha Rua	0.2		17.8					18.0	394.0	-208.9
51 ผักไห่	Phak Hai	0.5	8.8	4.5					13.8	316.8	-215.0
52 บางบาล	Bang Ban		3.0						3.0	368.9	-185.5
53 เสนา	Sena								0.0	271.2	-256.0
54 บางไทร	Bang Sai								0.0	366.6	-172.5

สถานีฝน	Station	วันที่และจำนวนน้ำฝนเป็นมิลลิเมตร Date and amount of rainfall in millimeters มิถุนายน — กรกฎาคม June - July							ฝนรวม มม. Total rainfall mm.	ฝนรวมตั้งแต่ 1 มกราคม Accumulative rainfall since 1 January	
		30	1	2	3	4	5	6		ปริมาณ มม. Amount mm.	สูงต่ำกว่าปกติ Above or below Normal
55 บางปะอิน	Bang Pa-in								0.0	357.4	-175.9
56 ปทุมธานี	PATHUM THANI								0.0	284.9	-211.7
57 หนองเสือ	Nong Sua	15.9		7.7					23.6	543.1	- 46.7
58 ธัญบุรี	Thanyaburi										
59 รังสิต	Rangsit	11.2							11.2	507.0	- 28.2
60 ลำลูกกา	Lam Luk Ka	44.2	1.2	17.2					62.6	590.0	+110.8
61 นนทบุรี	NONTHABURI	9.9		3.7					13.6	541.5	+192.2
62 บางบัวทอง	Bang Bua Thong		5.9						5.9	556.3	+102.0
63 ธนบุรี	THON BURI								0.0	313.2	- 40.0
64 ตลิ่งชัน	Taling Chan										
65 บางขุนเทียน	Bang Khun Thian								0.0	185.4	-249.0
66 ราษฎร์บูรณะ	Rat Burana										
67 กรุงเทพมหานคร	BANGKOK METROPOLIS	14.5	6.3	0.8		19.7		0.3	41.6	389.4	-146.5
68 สนามบินดอนเมือง	Don Muang Airport*	6.8	T	T		T		8.3	15.1	364.1	-163.1
69 บางเขน	Bang Khen	18.5	0.3	1.0				4.2	24.0	637.7	+132.8
70 มีนบุรี	Min Buri								0.0	509.6	- 4.8
71 ลาดกระบัง	Lat Krabang	7.8							7.8	163.7	-367.4
72 ศูนย์วิจัยบางนา	Bangk Na*	9.5	5.9					8.6	24.0	361.6	
73 กาญจนบุรี	KANCHANABURI*	2.1	T						2.1	402.1	+ 5.7
74 สังขละบุรี	Sangkhla Buri										
75 เหมืองปิล็อก	Pilok										
76 ทองผาภูมิ	Thong Pha Phum*	5.3	1.3	16.9	1.2	3.4	5.1	6.1	39.3	740.0	+ 70.6
77 ศรีสวัสดิ์	Si Sawat										
78 ไทรโยค	Sai Yok										
79 พนมทวน	Phanom Thuan	T	2.6	0.5					3.1	340.6	+ 65.6
80 ท่าม่วง	Tha Muang								0.0	432.2	+127.2
81 นครปฐม	NAKHON PATHOM	2.4	3.6						6.0	442.3	+ 6.3
82 บางเลน	Bang Len								0.0	305.9	-131.5
83 นครชัยศรี	Nakhon Chaisi	4.2	3.0						7.2	289.0	- 71.2
84 ราชบุรี	RATCHABURI								0.0	240.1	-161.1
85 บ้านโป่ง	Ban Pong	6.6	12.9						19.5	359.9	+ 38.5
86 โพธาราม	Photharam	3.9	39.8						43.7	548.9	+123.4
87 ดำเนินสะดวก	Damnoen Saduak										
88 ปากท่อ	Pak Tho	1.2	13.2						14.4	470.5	+118.1
89 สมุทรสงคราม	SAMUT SONGKHRAM	3.5	12.4	13.0					28.9	271.2	- 41.2
90 บางคนที	Bang Khonthi	4.8	4.7						9.5	281.3	- 83.6
91 อัมพวา	Amphawa		24.4	6.7					31.1	300.8	- 27.5
92 สมุทรสาคร	SAMUT SAKHON	31.5							31.5	614.3	- 57.4
93 กระทุ่มแบน	Kratum Baen	25.1				3.1			28.2	294.1	+ 38.2
94 สมุทรปราการ	SAMUT PRAKAN	19.2							19.2	488.4	- 47.3
95 บางพลี	Bang Phli	15.8							15.8	462.4	-114.2

สถานีฝน	Station	วันที่และจำนวนน้ำฝนเป็นมิลลิเมตร Date and amount of rainfall in millimeters							ฝนรวม มม. Total rainfall mm.	ฝนรวมตั้งแต่ 1 มกราคม Accumulative rainfall since 1 January	
		มิถุนายน — กรกฎาคม June — July								ปริมาณ มม. Amount mm.	สูงต่ำกว่าปก Above or below Normal
		30	1	2	3	4	5	6			
ภาคตะวันออก	**EASTERN PART**										
1 นครนายก	NAKHON NAYOK	54.2							54.2	723.7	+ 17.8
2 บ้านนา	Ban Na	15.7	4.2						19.9	625.4	-108.8
3 ปากพลี	Pak Phli	18.8		6.5					25.3	690.1	+ 8.0
4 องครักษ์	Ongkharak	58.8		78.9		9.8			141.5	606.7	- 38.4
5 ปราจีนบุรี	PRACHIN BURI *	79.0		29.2			1.4	35.5	145.1	748.2	- 71.0
6 ประจันตคาม	Prachantakham	41.2		13.3					54.5	229.6	-440.0
7 บ้านสร้าง	Ban Sang								0.0	344.6	-240.8
8 ศรีมหาโพธิ	Si Maha Phot	11.7		6.2					17.9	577.5	- 89.6
9 กบินทร์บุรี	Kabin Buri*	60.0		1.9			6.0		67.9	648.5	+ 90.2
10 สระแก้ว	Sa Kaeo	1.8	0.5				3.0		5.3	553.6	-137.5
11 วัฒนานคร	Watthana Nakhon	6.0					11.7		17.7	546.0	- 52.8
12 อรัญประเทศ	Aranyaprathet *	1.1	14.6				6.3	0.3	22.3	649.3	+ 39.7
13 ฉะเชิงเทรา	CHACHOENGSAO	7.2							7.2	388.7	-106.1
14 บ้านโพธิ์	Ban Pho	23.0							23.0	298.4	-212.0
15 ชลบุรี	CHON BURI *	3.6	0.4				1.6		5.6	326.1	-161.3
16 พานทอง	Phan Thong	5.8							5.8	517.0	+ 81.7
17 บ้านบึง	Ban Bung								0.0	33.1	
18 เกาะสีชัง	Ko Sichang *	1.7	2.9						4.6	218.9	-231.0
19 ศรีราชา	Si Racha								0.0	268.2	- 32.2
20 สัตหีบ	Sattahip *	0.5							0.5	550.7	+ 16.5
21 ระยอง	RAYONG								0.0	577.9	- 35.2
22 บ้านค่าย	Ban Khai								0.0	616.3	+ 24.0
23 แกลง	Klaeng	2.8	1.8						4.6	669.5	-183.4
24 จันทบุรี	CHANTHABURI *	6.1	1.4	7.0		0.2	3.5	1.1	19.3	1299.8	+ 13.3
25 ท่าใหม่	Tha Mai								0.0	987.6	-118.6
26 มะขาม	Makham								0.0	212.6	
27 ตราด	TRAT	35.4	3.3						38.7	1562.9	+ 29.2
28 เขาสมิง	Khao Saming								0.0	505.2	-467.3
29 แหลมงอบ	Laem Ngop		1.7						1.7	948.6	
30 คลองใหญ่	Khlong Yai *	65.4	T	3.0	T	28.8	72.8	3.2	173.2	2563.1	30.3
ภาคใต้	**SOUTHERN PART**										
1 เพชรบุรี	PHETCHABURI	17.5				6.4			23.9	257.1	- 62.7
2 บ้านแหลม	Ban Laem								0.0	194.2	-152.9
3 บ้านลาด	Ban Lat	3.1							3.1	399.7	+ 66.2
4 ท่ายาง	Tha Yang								0.0	216.8	- 37.6
5 ชะอำ	Cha - am	13.2	2.3						15.5	268.8	+ 23.0
6 ประจวบคีรีขันธ์	PRACHUAP KHIRI KHAN *	0.1	T	1.6					1.7	761.0	+319.4
7 หัวหิน	Hua Hin *	0.3	0.8						1.3	343.4	+ 35.8
8 ปราณบุรี	Pran Buri										
9 ชุมพร	CHUMPHON *	0.5	T	T			0.4	0.1	1.0	1051.9	+313.7

สถานีฝน	Station	วันที่และจำนวนน้ำฝนเป็นมิลลิเมตร Date and amount of rainfall in millimeters							ฝนรวม มม. Total rainfall mm.	ฝนรวมตั้งแต่ 1 มกราคม Accumulative rainfall since 1 January	
		มิถุนายน — กรกฎาคม June - July								ปริมาณ มม. Amount mm.	สูงต่ำกว่าปกติ Above or below Normal
		30	1	2	3	4	5	6			
10 ท่าแซะ	Tha Sae	5.1		T					5.1	1146.8	+451.1
11 สวี	Sawi								0.0	610.4	+ 4.4
12 หลังสวน	Lang Suan								0.0	856.1	+297.6
13 สุราษฎร์ธานี	SURAT THANI*	3.0		3.5	1.0				7.5	716.7	+224.9
14 ไชยา	Chaiya		6.1	2.1					8.2	828.9	+392.3
15 เกาะสมุย	Ko Samui*	5.3	0.6					1.0	6.9	1559.6	+1143.3
16 พุนพิน	Phunphin								0.0	626.6	+153.7
17 ท่าฉาง	Tha Chang								0.0	711.7	+ 19.1
18 กาญจนดิษฐ์	Kanchanadit										
19 บ้านนาสาร	Ban Na San								0.0	96.1	
20 นครศรีธรรมราช	NAKHON SI THAMMARAT*			26.2					26.2	1917.8	+1227.1
21 พิชัย	Sichon			12.1					12.1	730.0	+136.5
22 ท่าศาลา	Tha Sala								0.0	963.2	+495.9
23 ฉวาง	Chawang								0.0	715.4	+ 60.6
24 ทุ่งสง	Thung Song			23.1					23.1	1215.9	+605.2
25 ร่อนพิบูลย์	Ron Phibun								0.0	1064.6	+501.0
26 ปากพนัง	Pak Phanang								0.0	999.5	+536.5
27 พัทลุง	PHATTHALUNG								0.0	1016.1	+293.8
28 ควนขนุน	Khuan Khanun		6.3						6.3	1028.2	
29 ปากพยูน	Pak Phayun								0.0	417.2	
30 เขาชัยสน	Khao Chaison		11.8		4.5				16.3	702.8	
31 สงขลา	SONGKHLA*		1.3	5.4	0.4			T	7.1	574.3	+ 30.1
32 รัตภูมิ	Rattaphum			3.5					3.5	1059.8	
33 หาดใหญ่	Hat Yai			12.1	24.5			0.3	36.9	692.9	
34 สะเดา	Sadao					9.3			9.3	695.3	
35 ปัตตานี	PATTANI*				3.0	15.0			18.0	1099.0	+771.5
36 หนองจิก	Nong Chik								0.0	967.3	
37 ยะหริ่ง	Yaring								0.0	711.1	
38 มายอ	Mayo		91.3		11.2				102.5	895.4	
39 โคกโพธิ์	Khok Pho								0.0	736.0	
40 ปะนาเระ	Panare								0.0	705.0	
41 ยะลา	YALA				13.4				13.4	949.5	
42 ยะหา	Yaha					10.3			10.3	1070.8	
43 รามัน	Raman			39.1					39.1	936.5	
44 บันนังสตา	Bannang Satar			18.5	3.3				21.8	901.8	
45 เบตง	Betong								0.0	753.9	
46 นราธิวาส	NARATHIWAT*		3.7	2.0	21.0			5.2	31.9	1117.5	+355.8
47 ยี่งอ	Yi-ngo			8.4					8.4	871.3	
48 ระแงะ	Rangae								0.0	245.0	
49 ตากใบ	Tak Bai		11.6		4.8				16.4	551.9	
50 สุไหงโกลก	Sungai Kolok								0.0	851.1	

สถานีฝน	Station	วันที่และจำนวนน้ำฝนเป็นมิลลิเมตร Date and amount of rainfall in millimeters							ฝนรวม มม. Total rainfall mm.	ฝนรวมตั้งแต่ 1 มกราคม Accumulative rainfall since 1 January	
		มิถุนายน – กรกฎาคม June – July								ปริมาณ มม. Amount mm.	สูงต่ำกว่าปก Above or below Normal
		30	1	2	3	4	5	6			
51 ระนอง	RANONG*	22.1		8.7	0.3		0.4	9.1	40.6	1064.1	+283.6
52 กระบุรี	Kra Buri	7.4							7.4	1525.0	
53 พังงา	PHANGNGA								0.0	1391.5	+255.6
54 ตะกั่วป่า	Takua Pa	7.9			2.2	4.3			14.4	2035.8	
55 กะปง	Kapong	4.1			3.4				7.5	1931.4	
56 ท้ายเหมือง	Thai Muang				11.1				11.1	1595.8	
57 ตะกั่วทุ่ง	Takua Thung								0.0	1340.7	
58 ทับปุด	Thap Put								0.0	1328.2	
59 ภูเก็ต	PHUKET*		1.3						1.3	1235.9	+360.3
60 สนามบินภูเก็ต	Phuket Airport*					1.2			1.2	1481.4	+421.3
61 กระบี่	KRABI								0.0	1061.8	
62 อ่าวลึก	Ao Luk								0.0	204.4	
63 คลองท่อม	Khlong Tom								0.0	1081.3	
64 ตรัง	TRANG										
65 สนามบินตรัง	Trang Airport*			4.9	T		T	0.6	5.5	1253.5	+344.5
66 สิเกา	Sikao					2.4			2.4	1205.8	
67 ย่านตาขาว	Yan Ta Khao								0.0	768.7	
68 ปะเหลียน	Palian								0.0	975.7	
69 สตูล	SATUN								0.0	530.7	-370.0
70 ทุ่งหว้า	Thung Wa				5.0				5.0	979.5	

สถานีฝน Station	วันที่และจำนวนน้ำฝนเป็นมิลลิเมตร Date and amount of rainfall in millimeters มิถุนายน – กรกฎาคม June – July							ฝนรวม มม. Total rainfall mm.	ฝนรวมตั้งแต่ 1 มกราคม Accumulative rainfall since 1 January	
	30	1	2	3	4	5	6		ปริมาณ มม. Amount mm.	สูงต่ำกว่าปกติ Above or below Normal
กรุงเทพมหานคร BANGKOK METROPOLIS										
1 สถานีเครื่องรับส่งวิทยุนนทบุรี Overseas Radio Receiving Station		3.9			T		5.9	9.8		
2 ร.ร. การช่างนนทบุรี Nonthaburi Trade School										
3 พลังงานปรมาณูเพื่อสันติ Atomic Energy For Peace	12.8	0.3	1.0				3.0	17.1	509.6	
4 กองกำกับการรถวิทยุฯ MMP. Sub Division Car Center	14.3	1.0	1.0					16.3	374.6	
5 วิทยาลัยครูจันทร์เกษม Chankasem College Education	31.8	4.0						35.8	648.4	
6 การไฟฟ้าฝ่ายผลิต Electrical Supply Authority	14.0							14.0	271.1	
7 ศูนย์ฝึกการบินพลเรือน Civil Aviation Training Center	21.4	1.5	12.9					35.8	724.5	
8 ร.ร. โยธินบูรณะ Yothin Burana School	21.0	3.0	T					24.0	519.7	
9 สถานีรถไฟบางบำหรุ Bang Bamru Railway Station	28.2	3.7	1.8					33.7	996.7	
10 ร.ร. พาณิชการสยาม Siam Commercial School	22.4	2.2	1.4		T		2.3	28.3	477.3	
11 ร.ร. การประชาสัมพันธ์ Public Relation School	28.3	2.6	9.8					40.7	430.0	
12 ร.ร. สามเสนนอก Sam Sen Nok School	24.9	4.0	4.8				0.5	39.2	505.0	
13 มหาวิทยาลัยรามคำแหง Ramkhamhaeng University	14.9		T		0.2		T	15.1	437.7	
14 ร.ร. ศรีอุถัย Sri Ulai School	36.1	2.2	T		1.1			39.4	521.0	
15 ร.ร. จิตรลดา Chitlada School	26.0	13.4	5.3					44.7		
เขตบางกะปิ Bangkapi Boundary										
17 เขตหนองจอก Nong Chok Boundary										
18 กระทรวงศึกษาธิการ Ministry of Education	27.0							27.0		
19 ร.ร. ช่างกลวิทยา Changkol Vitthaya School	29.4	7.0	3.3				0.7	40.4	412.3	
20 ร. 1 พัน 2 รอ. Second Infantry Battalion										
21 บ้านมนังคศิลา Ban Manangkha Sila	32.5	3.8	1.4					37.7	352.7	
22 ร.ร. โยสิตสโมสร Kosit Samosorn School	30.3							30.3	416.1	
23 ประตูน้ำปทุมวัน Pathumvan Irr.	32.0	5.1	T		3.6			40.7	339.1	
24 ร.ร. เฉลิมศาสน์ศึกษา Chalermsart Suksa School	15.4	7.8			7.8		T	31.0	342.8	
25 วิทยาลัยพาณิชย์ช่าง Poh Chang College	26.6	6.9	0.5					34.0	330.1	
26 ร.ร. มาแตร์เดอี Mater Dei School	30.0	7.6	5.1					42.7		
27 สถานีจ่ายไฟฟ้าบางกะปิ Sup Center of Electrial Supply-Bangkapi		12.7			8.7		0.5	21.9	329.1	
28 วิทยาลัยพาณิชยการธนบุรี Thonburi Commercial College	48.3	6.4	1.5		15.6			71.8	412.8	
29 วิทยาลัยครูบ้านสมเด็จ Banasomdet Teacher College	29.6	7.2			11.3		T	48.1	447.4	
30 เขตคลองสาน Khlong San Boundary										
31 ร.ร. เตรียมทหาร Armed Force Academy Preparatory-School	19.9	7.2	1.7		8.4		T	37.2	470.7	
32 ร.ร. กรุงเทพคริสเตียน Bangkok Christian College	15.4	8.5	4.4		11.2		T	39.5	266.5	
33 ร.ร. ศรีวิกรม์ Srivikorn School		28.0	T		22.3		0.7	51.0		
34 ประตูน้ำพระโขนง Prakhanong Irr.	10.0	30.6	T		10.6		1.0	52.2	309.7	
35 ร.ร. สมฉิตศึกษา Somchit Suksa School										
36 ร.ร. ยานนาเวศวิทยากม Yannawa Vithayakhom School	21.5	5.0			10.4		4.0	40.9		
ร.ร. พระโขนง Prakhanong School	3.0	17.4			21.8		8.0	50.2	292.2	
38 ร.ร. ช่องนนทรี Chong Nonthri School	19.0	1.5						20.5		

อุณหภูมิสูงสุดและต่ำสุดประจำวันที่ ๓๐ มิถุนายน – ๖ กรกฎาคม ๒๕๑๘

Daily Max. and Min. Temperature 30 June – 6 July 1975

สถานี	Station	อุณหภูมิสูงสุดและต่ำสุดเป็นองศา ซ. Max. and Min. Temperature in degree C.							เฉลี่ยสูงสุดต่ำสุด Average Max. Min.	เฉลี่ยในสัปดาห์ Weekly Mean	ค่าปกติประจำเดือน Monthly Normal
		30	1	2	3	4	5	6			
ภาคเหนือ	**NORTHERN PART**										
1 เชียงราย	CHIANG RAI	32.5 24.0	29.5 24.0	31.4 23.1	33.2 22.7	34.0 24.3	33.2 24.4	30.0 22.6	32.0 23.6	27.8	26.9
2 แม่ฮ่องสอน	MAE HONG SON	32.2 23.2	31.7 23.7	31.8 23.5	31.7 24.4	31.8 23.7	33.6 25.0	28.6 21.8	31.7 23.6	27.6	27.1
3 เชียงใหม่	CHIANG MAI	32.5 24.3	33.7 24.6	31.7 23.4	32.2 23.2	32.9 24.6	33.4 25.3	29.8 24.2	32.3 24.2	28.2	27.4
4 น่าน	NAN	33.0 24.1	33.2 24.8	33.0 24.4	34.9 24.4	34.9 24.4	35.0 24.5	31.6 24.0	33.7 24.4	29.0	27.9
5 ท่าวังผา	Tha Wang Pha	31.3 24.7	32.6 24.5	32.0 24.7	32.3 24.3	32.9 25.6	33.3 24.6	30.0 24.0	32.1 24.6	28.4	..
6 ลำปาง	LAMPANG	31.6 23.6	33.2 23.5	33.1 23.7	33.0 23.2	35.2 23.6	35.0 25.2	31.1 23.6	33.2 23.8	28.5	28.0
7 แม่สะเรียง	Mae Sariang	28.8 22.6	30.1 23.0	29.5 22.7	30.5 23.5	30.6 23.0	33.0 24.0	28.2 22.8	30.2 23.1	26.6	26.9
8 แพร่	PHRAE	32.1 24.0	33.2 24.2	33.0 24.2	33.0 24.4	34.0 23.4	34.5 24.4	32.6 23.4	33.2 24.0	28.6	27.8
9 อุตรดิตถ์	UTTARADIT	31.6 24.2	34.0 24.6	33.1 24.2	33.6 24.2	35.0 23.8	35.6 24.6	33.6 24.0	33.8 24.2	29.0	28.4
10 สนามบินอุตรดิตถ์	Uttaradit Airport	..	..	..	..	..	..	..	..	..	..
11 ตาก	TAK	33.8 25.0	33.1 24.9	34.4 23.9	33.5 24.9	33.2 25.8	33.8 25.4	32.9 26.0	33.5 25.1	29.3	28.5
12 พิษณุโลก	PHITSANULOK	32.6 24.0	32.7 24.0	32.7 24.6	34.0 23.5	34.2 25.2	34.6 26.0	33.7 25.2	33.5 24.6	29.0	28.5
13 แม่สอด	Mae Sot	30.6 22.1	29.7 22.9	29.0 23.1	29.8 22.9	29.0 22.5	27.9 23.0	32.7 22.8	29.8 22.8	26.3	26.3
14 เพชรบูรณ์	PHETCHABUN	32.6 22.8	33.0 22.8	33.2 23.5	33.7 22.6	34.7 23.8	35.0 25.0	33.1 24.2	33.6 23.5	28.6	27.6
15 หล่มสัก	Lom Sak	33.0 23.0	33.4 23.1	32.2 24.0	33.4 22.5	35.2 24.2	34.5 25.0	32.2 24.8	33.4 23.9	28.6	..
16 วิเชียรบุรี	Wichian Buri	32.9 23.0	32.7 23.0	33.0 23.9	33.4 23.5	33.6 23.5	34.9 24.5	33.2 23.4	33.4 23.5	28.4	..
ภาคตะวันออกเฉียงเหนือ	**NORTHEASTERN PART**										
1 หนองคาย	NONG KHAI	32.9 25.9	32.7 25.5	32.5 25.6	34.0 25.4	34.1 26.0	33.7 25.3	31.3 23.4	33.0 25.3	29.2	28.3
2 เลย	LOEI	33.2 23.7	33.4 23.3	34.1 23.5	33.6 23.6	33.6 24.3	34.6 24.6	31.9 24.5	33.5 23.9	28.7	27.7
3 อุดรธานี	U. N THANI	33.4 26.1	32.6 25.0	34.0 26.0	34.6 25.4	34.4 26.0	34.0 26.2	32.3 22.2	33.6 25.3	29.4	28.4
4 สกลนคร	SAKON NAKHON	33.3 25.5	33.3 25.0	33.6 26.0	35.3 25.5	35.1 26.5	32.2 21.5	32.5 24.1	33.6 24.9	29.2	28.0
5 นครพนม	NAKHON PHANOM	31.2 25.2	32.3 24.9	33.9 24.7	34.7 25.5	33.3 21.4	30.8 22.1	30.2 22.5	32.3 23.8	28.0	27.6
6 มุกดาหาร	Mukdahan	31.2 24.5	31.8 24.2	32.7 24.8	33.1 24.8	34.2 26.8	32.4 22.7	32.2 25.5	32.5 24.7	28.6	27.9
7 ขอนแก่น	KHON KAEN	32.5 24.2	32.1 23.2	32.5 25.0	33.9 24.5	34.3 25.0	32.8 25.2	32.3 22.9	32.9 24.3	28.6	28.3
8 โกสุมพิสัย	Kosum Phisai	33.0 23.7	32.8 23.2	32.5 24.9	34.2 25.0	34.3 25.2	33.2 24.4	23.8	33.3 24.3	28.8	..
9 ร้อยเอ็ด	ROI ET	32.2 23.9	32.2 24.3	32.9 25.4	33.7 25.5	33.7 24.8	32.5 22.3	32.0 23.8	32.7 24.3	28.5	28.3
10 ชัยภูมิ	CHAIYAPHUM	32.5 23.3	32.3 23.5	32.9 24.2	33.1 24.0	34.0 23.9	33.2 24.9	33.1 23.6	33.0 23.9	28.4	27.8
11 อุบลราชธานี	UBON RATCHATHANI	31.4 24.7	32.2 24.2	32.7 25.4	33.7 25.1	31.3 26.1	32.1 25.6	31.5 24.1	32.2 24.7	28.4	27.9
12 สุรินทร์	SURIN	32.5 23.9	33.5 22.8	33.4 24.0	33.8 24.5	32.4 24.4	34.5 24.7	24.5	33.4 24.1	28.8	28.1
13 ท่าตูม	Tha Tum	33.0 23.5	33.8 23.4	34.3 24.0	34.0 24.5	33.0 ..	33.2 23.7	31.8 23.9	33.3 23.8	28.6	..
14 นางรอง	Nang Rong	33.4 ..	33.7 23.6	34.0 23.7	34.0 23.4	33.1 24.4	33.6 24.7	24.3	33.6 23.9	28.8	..

สถานี	Station	อุณหภูมิสูงสุดและต่ำสุดเป็นองศา ซ. Max. and Min. Temperature in degree C.							เฉลี่ยสูงสุด ต่ำสุด Average Max. Min.	เฉลี่ยในสัปดาห์ Weekly Mean	ค่าปกติประจำเดือน Monthly Normal
		30	1	2	3	4	5	6			
15 นครราชสีมา	NAKHON RATCHASIMA	34·1 / 22·8	34·2 / 23·4	35·0 / 23·1	34·7 / 22·5	33·9 / 24·2	35·0 / 25·0	35·0 / 22·8	34·6 / 23·4	29.0	28.3
16 โชคชัย	Chok Chai	31·3 / 24·0	32·8 / 23·0	31·8 / 23·6	33·5 / 22·8	33·1 / 23·2	34·0 / 24·0	.. / 24.4	32·8 / 23.6	28.2	..
ภาคกลาง	**CENTRAL PART**										
1 นครสวรรค์	NAKHON SAWAN	35·7 / 24·6	34·5 / 24·0	34·4 / 24·6	33·9 / 23·8	35·0 / 23·5	35·2 / 25·2	34·4 / 25·2	34·7 / 24·4	29.6	29.0
2 ลพบุรี	LOP BURI	32·0 / 23·4	33·5 / 23·2	32·7 / 23·7	33·6 / 23·0	34·1 / 23·8	34·4 / 23·3	34·1 / 23·1	33·5 / 23·4	28.4	28.3
3 สุพรรณบุรี	SUPHAN BURI	33·0 / 24·3	34·5 / 24·7	33·0 / 24·3	34·6 / 24·0	34·2 / 24·0	34·4 / 24·5	.. / 24.5	34·0 / 24.3	29.2	28.9
4 กาญจนบุรี	KANCHANABURI	31·8 / 23·5	35·2 / 23·8	32·8 / 24·2	34·8 / 22·8	34·4 / 24·1	33·2 / 25·0	33·6 / 24·4	33·7 / 24·0	28.8	28.5
5 ทองผาภูมิ	Thong Pha Phum	27·0 / 22·0	30·0 / 22·9	28·8 / 23·0	29·3 / 22·9	33·1 / 21·4	29·5 / 23·0	29·0 / 22·3	29·5 / 22.5	26.0	..
6 สนามบินดอนเมือง	Don Muang Airport	31·4 / 24·4	32·1 / 23·5	32·0 / 23·8	33·0 / 23·3	33·1 / 24·0	32·8 / 25·0	32·8 / 24·9	32·5 / 24.1	28.3	28.8
7 กรุงเทพมหานคร	BANGKOK METROPOLIS	32·9 / 24·2	33·0 / 24·5	32·5 / 23·8	34·5 / 24·0	33·6 / 25·2	33·8 / 25·2	33·5 / 25·1	33·3 / 24.6	29.0	28.5
8 ศูนย์วิจัย ฯ บางนา	Bang Na	31·0 / 24·0	32·1 / 23·4	32·2 / 23·4	34·6 / 23·8	33·6 / 24·2	33·5 / 24·2	24·2	32·8 / 23·9	28.4	..
ภาคตะวันออก	**EASTERN PART**										
1 ปราจีนบุรี	PRACHIN BURI	32·0 / 25·0	32·0 / 23·0	32·6 / 25·0	32·5 / 23·2	33·0 / 25·8	32·7 / 25·2	32·0 / 24.7	32·4 / 24.6	28.5	28.2
2 กบินทร์บุรี	Kabin Buri	29·5 / 24·7	32·3 / 23·2	33·1 / 24·9	32·8 / 24·2	33·0 / 24·5	32·9 / 24·8	.. / 24.5	32·3 / 24.4	28.4	..
3 อรัญประเทศ	Aranyaprathet	32·5 / 24·0	32·6 / 23·1	33·6 / 24·1	32·8 / 24·3	32·4 / 25·0	33·4 / 24·6	33·1 / 24·6	32·9 / 24.2	28.6	28.0
4 ชลบุรี	CHON BURI	31·7 / 25·0	33·3 / 24·7	33·2 / 25·4	34·0 / 26·3	34·6 / 26·7	34·0 / 27·5	33·6 / 25·2	33·5 / 25·8	29.6	28.4
5 เกาะสีชัง	Ko Si Chang	31·5 / 27·0	31·8 / 26·0	32·0 / 25·4	30·5 / 27·2	32·5 / 27·6	32·0 / 27·5	32·4 / 27.4	31·8 / 26.9	29.4	28.8
6 สัตหีบ	Sattahip	..	26·0	..	33·0 / 26·0	..	29·0	..	..	..	..
7 ระยอง	RAYONG	28·8 / 26·0	26·0	30·5 / ..	30·8 / 24·5	31·0 / 25·8	.. / 27·8	..	30·3 / 26.0	28.2	..
8 จันทบุรี	CHANTHABURI	29·5 / 23·5	30·5 / 23·0	30·8 / 24·4	31·2 / 24·5	31·0 / 25·3	29·5 / 25·9	30·5 / 26.1	30·4 / 24.7	27.6	27.3
9 คลองใหญ่	Khlong Yai	26·8 / 22·8	31·3 / 21·5	30·8 / 22·2	31·0 / 23·2	30·8 / 23·3	29·0 / 22·5	31·1 / 26·1	30·1 / 23·1	26.6	26.9
ภาคใต้	**SOUTHERN PART**										
1 หัวหิน	Hua Hin	32·5 / 25·4	34·0 / 24·3	33·8 / 24·6	34·5 / 23·0	34·6 / 24·7	34·7 / 26·6	34·4 / 25·3	34·1 / 24·7	29.4	28.5
2 ประจวบคีรีขันธ์	PRACHUAP KHIRI KHAN	28·3 / 24·0	31·4 / 24·4	31·7 / 24·1	33·4 / 22·5	32·7 / 24·9	32·7 / 26·1	33·3 / 24·5	31·3 / 24·1	28.2	28.1
3 ชุมพร	CHUMPHON	28·8 / 23·6	32·2 / 23·0	31·0 / 22·7	32·0 / 21·6	32·4 / 22·7	31·3 / 24·5	32·7 / 25·1	31·6 / 23·1	27.4	27.3
4 สุราษฎร์ธานี	SURAT THANI	32·0 / 23·1	33·6 / 22·0	34·0 / 23·1	33·6 / 22·1	33·8 / 22·8	32·7 / 22·4	34·2 / 22·5	33·4 / 22·8	28.0	27.8
5 เกาะสมุย	Ko Samui	30·6 / 26·0	31·9 / 23·4	31·4 / 23·4	31·8 / 24·4	32·6 / 24·4	31·6 / 25·2	33·0 / 24·6	31·8 / 24·5	28.2	..
6 นครศรีธรรมราช	NAKHON SI THAMMARAT	32·0 / 23·4	33·3 / 22·3	33·8 / 23·4	31·8 / 24·0	33·4 / 23·0	33·5 / 22·5	33·3 / 22·5	33·0 / 23.0	28.0	28.0
7 สงขลา	SONGKHLA	31·1 / 24·6	32·6 / 23·9	31·7 / 23·9	32·6 / 23·2	32·7 / 23·7	32·8 / 23·8	34·1 / 23·7	32·5 / 23.8	28.2	28.3
8 ปัตตานี	PATTANI	31·7 / 24·3	33·1 / 23·1	33·0 / 24·0	33·4 / 22·7	32·9 / 22·3	32·6 / 22·7	33·4 / 22·4	32·9 / 23.1	28.0	27.8
9 นราธิวาส	NARATHIWAT	30·8 / 22·7	31·6 / 24·3	31·0 / 22·9	31·0 / 22·0	32·9 / 22·4	32·9 / 23·2	33·0 / 23·1	31·8 / 22·9	27.4	27.3
10 ระนอง	RANONG	29·3 / 24·8	31·8 / 22·7	30·0 / 23·4	31·5 / 21·4	31·4 / 22·8	31·1 / 24·3	30·8 / 24·7	30·8 / 23.4	27.1	26.5
11 ภูเก็ต	PHUKET	24·2	31·3 / 24·8	32·2 / 23·4	31·0 / 23·2	32·6 / 23·2	24·7	..	31·8 / 23.9	27.8	27.5
12 สนามบินภูเก็ต	Phuket Airport	30·7 / 26·2	31·0 / 24·2	31·0 / 24·2	31·0 / 22·7	31·0 / 26·7	31·5 / 26·8	32·0 / 26·8	31·2 / 25.3	28.2	27.4
13 สนามบินตรัง	Trang Airport	.. / 24.0	.. / 23.2	.. / 24.3	.. / 22.3	.. / 22.5	.. / 23.2	.. / 22.2	.. / 23.1	..	27.2

แก้ไขเพิ่มเติมรายงานจำนวนน้ำฝนเนื่องจากได้รับรายงานภายหลัง สำหรับรายงานอากาศประจำสัปดาห์ ฉบับที่ 26/2518

Corrections for late rainfall data reports in weekly weather report No. 26/1975

สถานีฝน	Station	วันที่และจำนวนน้ำฝนเป็นมิลลิเมตร Date and amount of rainfall in millimeters							ฝนรวม มม. Total rainfall mm.	ฝนรวมตั้งแต่ 1 มกราคม Accumulative rainfall since 1 January	
		มิถุนายน June								ปริมาณ มม. Amount mm.	สูงต่ำกว่าปกติ Above or below Normal
		23	24	25	26	27	28	29			
	ภาคเหนือ NORTHERN PART										
25	สันทราย San Sai							37.0	41.0	303.3	- 79.6
26	ดอยสะเก็ด Doi Saket							11.0	19.9	469.2	+ 124.3
34	ปาซาง Pa Sang							6.1	6.1	371.9	+ 59.1
39	เกาะคา Ko Kha							14.8	48.3	322.3	- 73.1
40	สบปราบ Sop Prap							20.5	20.5	337.8	- 68.7
41	เถิน Thoen							3.0	3.0	407.8	+ 90.9
46	เด่นชัย Den Chai							2.4	6.0	392.3	- 68.9
48	ทุ่งช้าง Thung Chang							5.6	25.9	229.5	- 346.0
59	ลับแล Laplae							37.6	37.6	674.4	+ 181.6
66	ทุ่งเสลี่ยม Thung Saliam							17.8	17.8	573.6	+ 218.2
71	นครไทย Nakhon Thai							29.1	82.3	286.9	- 171.2
73	วังทอง Wang Thong							17.3	42.9	526.8	+ 57.7
74	บางกระทุ่ม Bang Kratum							13.0	45.0	430.7	- [illegible]
82	บางมูลนาก Bang Mun Nak							47.4	66.7	348.9	- 4[illegible]2
85	หล่มเก่า Lom Kao							0.6	3.5		
87	ชนแดน Chon Daen							10.6	36.4	549.3	+ 135.0
88	หนองไผ่ Nong Phai						1.2	34.3	44.1	550.2	+ 73.2
	ภาคตะวันออกเฉียงเหนือ NORTHEASTERN PART										
10	บึงกาฬ Bung Kan							15.3	150.9	1486.1	+ 437.3
23	ท่าอุเทน Tha Uthen							38.6	128.2	688.2	- 135.4
25	ธาตุพนม That Phanom							15.0	43.2	568.6	- 113.1
31	กมลาไสย Kamalasai							2.3	65.9	607.4	+ 116.1
36	เสลภูมิ Selaphum						7.4		58.2	631.1	+ 10[illegible].9
46	พยัคฆภูมิพิสัย Phayakkhaphum Phisai							2.4	36.1	650.7	+ 15[illegible].5
50	ชุมแพ Chum Phae							14.0	38.0	498.0	+ 81.2
52	ชนบท Chonnabot							4.4	13.9	464.8	- 1.6
54	พล Phon							3.4	4.7	568.6	+ 95.8
55	หนองสองห้อง Nong Song Hong							4.8	33.8	463.3	- 125.6
59	คอนสวรรค์ Khon Sawan							10.5	10.5	550.9	+ 96.5
65	ด่านขุนทด Dan Khun Thot							3.7	10.9	644.2	+ 255.0
72	โชคชัย Chok Chai							13.7	21.0	397.7	+ 6.2
74	บุรีรัมย์ BURIRUM							12.3	22.4	586.0	+ 8[illegible].2
75	พุทไธสง Phutthaisong							1.2	61.1	514.9	+ 2[illegible].6
77	ลำปลายมาศ Lum Phai Mat							52.7	52.7	341.6	- 185.0

สถานีฝน	Station	วันที่และจำนวนน้ำฝนเป็นมิลลิเมตร Date and amount of rainfall in millimeters							ฝนรวม มม. Total rainfall mm.	ฝนรวมตั้งแต่ 1 มกราคม Accumulative rainfall since 1 January	
		มิถุนายน June								ปริมาณ มม. Amount mm.	สูงต่ำกว่าปกติ Above or below Normal
		23	24	25	26	27	28	29			
78	นางรอง Nang Rong							6.8	28.1	496.0	+ 27.4
85	ศรีสะเกษ SI SA KET							21.4	49.6	444.8	+ 77.3
87	กันทรารมย์ Kanthararom							29.2	115.1		
99	เดชอุดม Det Udom							0.4	46.2	596.5	+ 23.8
	ภาคกลาง CENTRAL PART										
2	บุรพพิสัย Banphot Phisai							5.7	5.7	602.5	+ 281.9
6	ท่าตะโก Tha Tako							27.6	37.8	426.5	+ 48.6
18	หันคา Hankha							2.6	6.1	495.2	+ 128.7
19	สิงห์บุรี SING BURI							1.0	7.7	447.0	+ 77.4
22	พรหมบุรี Phrom Buri							14.2	14.2	262.4	- 176.8
24	บ้านหมี่ Ban Mi							12.5	12.5	319.6	- 73.3
26	ชัยบาดาล Chai Badan							3.9	11.7	732.3	+ 307.3
29	ท่าวุ้ง Tha Wung							0.9	12.2	335.7	- 139.5
43	สระบุรี SARABURI							13.2	21.5	576.0	+ 22.4
44	พระพุทธบาท Phra Phutthabat							13.2	19.4		
	แก่งคอย Kaeng Khoi							3.0	12.0	521.1	+ 63.2
48	หนองแค Nong Khae							2.4	19.8	656.8	+ 115.3
85	บ้านโป่ง Ban Pong							2.4	2.4	340.4	+ 44.8
92	สมุทรสาคร SAMUT SAKHON							1.8	9.2	482.8	+ 54.4
94	สมุทรปราการ SAMUT PRAKAN							4.5	6.7	469.2	- 34.5
	ภาคตะวันออก EASTERN PART										
8	ศรีมหาโพธิ Si Maha Phot							0.2	30.7	559.6	- 50.6
9	กบินทร์บุรี Kabin Buri							2.5	41.1	580.6	+ 75.4
10	สระแก้ว Sa Kaeo							22.5	67.3	548.3	- 89.4
13	ฉะเชิงเทรา CHACHOENGSAO							9.6	17.2	282.5	- 69.1
17	บ้านบึง Ban Bung							7.2	9.1	33.1	
22	บ้านค่าย Ban Khai							4.5	46.8	616.3	+ 60.0
23	แกลง Klaeng							7.2	53.6	664.9	- 126.3
25	ท่าใหม่ Tha Mai							26.2	73.4	987.6	+ 0.4
27	ตราด TRAT							33.8	251.6	1558.0	+ 196.7
28	เขาสมิง Khao Saming						25.3	20.4	66.0	550.9	- 309.3
	ภาคใต้ SOUTHERN PART										
5	ชะอำ Cha - am							2.5	3.6	253.3	+ 20.6
14	ไชยา Chaiya							1.8	15.2	820.7	+ 412.5
38	มายอ Mayo							40.2	74.2	793.1	
	บ้านนังสตาร์ Bannang Star							10.5	34.5	880.0	
45	เบตง Betong							2.5	15.3	753.9	

REMARKS

1. **Meteorological Department's Station (with * mark).** Rainfall observation is performed daily at 07.00 a.m. by the Meteorological Department's personnel. Therefore the daily rainfall amount in this publication means the total amount of rainfall in 24-hr. period from 07.00 a.m. of the recorded date to 07.00 a.m. of the following day.

2. **Voluntary Rainfall Station (without * mark)** located at Distric or Province. Rainfall observation is performed daily at 09.00 a.m. by the voluntary observer. The daily rainfall amount means the total amount of rainfall in 24-hr. period from 09.00 a.m. of the recorded date to 09.00 a.m. of the following day.

3. **Rainfall and Temperature Data.** The daily rainfall and temperature observations are submitted to the Meteorological Department soon after the measurement by the following means:-
   - — the Meteorological Department's stations send their observations by radio and telegraph.
   - — the voluntary rainfall stations send their observations by telegraph.

   Those daily reports generally arrive at the Meteorological Department from about 07.00 a.m. to 07.00 p.m.

4. **Data.** Various data published in this publication are obtained from radio and telegraph reports. Therefore the user should be cautious in using them. If there is any doubts please inquire the Rainfall Statistics Section of Hydrometeorology Division for further informations.

5. **Various Symbols.** The symbols used in this publication have the following meanings:—

Blank	**represents**	**No rainfall or report of observation does not arrive in time for publication**
T	,,	**Trace or light rainfall with amount less than 0.1 mm.**
*	,,	Meteorological Department's station

Meteorological Department
Bangkok Metropolis

Hydrometeorology Division
Tel. 916053, 910178

- กำหนดออก สัปดาห์ละ 1 ฉบับ ปีละ 52 ฉบับ
- ค่าบำรุง ฉบับละ 5 บาท ปีละ 150 บาท
- การรับสมัคร ติดต่อที่กองอุตุนิยมวิทยาอุทก กรมอุตุนิยมวิทยา

โทร. 916063

พิมพ์ที่โรงพิมพ์กรมอุตุนิยมวิทยา กระทรวงคมนาคม กรุงเทพมหานคร

เรือเอก เชตน์ ไชยลาโภ ผู้พิมพ์โฆษณา 2517

M06 1/583
T364w

กรมอุตุนิยมวิทยา กระทรวงคมนาคม

รายงานอากาศประจำสัปดาห์ ระหว่างวันที่ ๗ — ๑๓ กรกฎาคม ๒๕๑๘

และ

การคาดหมายลักษณะอากาศ ระหว่างวันที่ ๑๔ — ๒๐ กรกฎาคม ๒๕๑๘

ฉบับที่ ๒๘/๒๕๑๘

ดร. เจริญ เจริญรัชต์ภาคย์

อธิบดีกรมอุตุนิยมวิทยา

METEOROLOGICAL DEPARTMENT

MINISTRY OF COMMUNICATIONS

BANGKOK, THAILAND

WEEKLY WEATHER REPORT

DURING THE PERIOD 7 — 13 JULY 1975

AND

WEATHER OUTLOOK

DURING 14 — 20 JULY 1975

No. 28/1975

Charoen Charoen-rajapark

Director — General

หมายเหตุ

1. **สถานีของกรมอุตุนิยมวิทยา** (ที่มีเครื่องหมาย *) ทำการตรวจวัดจำนวนฝนตกเวลา 07.00 น. ทุก ๆ วัน โดยเจ้าหน้าที่ของกรมอุตุนิยมวิทยา ดังนั้น จำนวนฝนรายวันในรายงานเล่มนี้ หมายถึงปริมาณฝนรวมในช่วงเวลา 24 ชม. ตั้งแต่เวลา 07.00 น. ของวันที่แจ้งไว้ในรายงานจนถึงเวลา 07.00 น. ของวันรุ่งขึ้น

2. **สถานีฝน** (ที่ไม่มีเครื่องหมาย *) ตามอำเภอหรือจังหวัด ทำการตรวจวัดจำนวนฝนตกเวลา 09.00 น. ทุก ๆ วัน โดยเจ้าหน้าที่ที่อยู่ในอำเภอหรือจังหวัดที่ได้รับแต่งตั้งจากกรมอุตุนิยมวิทยา ดังนั้น จำนวนฝนรายวัน หมายถึงปริมาณฝนรวมในช่วงเวลา 24 ชม. ตั้งแต่เวลา 09.00 น. ของวันที่แจ้งไว้ในรายงานจนถึงเวลา 09.00 น. ของวันรุ่งขึ้น

3. **ข้อมูลฝนและอุณหภูมิ** ที่พิมพ์ในรายงานประจำสัปดาห์เล่มนี้ เป็นผลการตรวจวัดฝนที่เจ้าหน้าที่ผู้ทำการตรวจรายงานส่งมายังกรมอุตุนิยมวิทยาทุก ๆ วัน ภายหลังการตรวจดังนี้.—

   — สถานีของกรมอุตุนิยมวิทยา ส่งรายงานทางวิทยุสื่อสารและโทรเลข
   — สถานีฝนตามอำเภอหรือจังหวัด ส่งรายงานทางโทรเลข

   รายงานดังกล่าวนี้จะส่งมาถึงกรมอุตุนิยมวิทยาตั้งแต่เวลาประมาณ 07.00 น. จนถึงเวลา 19.00 น. ทุก ๆ วัน

4. **ข้อมูลต่าง ๆ** เหล่านี้ได้ดำเนินการจัดพิมพ์จากรายงานที่ได้รับทางวิทยุสื่อสารและโทรเลข โดยยังไม่ได้ทำการตรวจสอบ เพื่อสนองความต้องการแก่ผู้ใช้อย่างรีบด่วน ดังนั้น ผู้ใช้จึงควรพิจารณาข้อมูลก่อนที่จะนำไปใช้ หากมีข้อสงสัยประการใด โปรดติดต่อสอบถามเจ้าหน้าที่แผนกสถิติฝน กองอุตุนิยมวิทยาอุทก

5. **สัญญลักษณ์ต่าง ๆ** มีความหมายดังนี้.—

ช่องว่าง	แสดงว่า	ไม่มีฝนหรือยังไม่ได้รับรายงานประจำวัน
T	"	ฝนตกเล็กน้อยวัดได้ไม่ถึง 0.1 มม.
*	"	เป็นสถานีของกรมอุตุนิยมวิทยา

กองอุตุนิยมวิทยาอุทก กรมอุตุนิยมวิทยา
กรุงเทพมหานคร โทร. 916068, 910178

การคาดหมายลักษณะอากาศใน ๗ วันข้างหน้า

ตั้งแต่วันที่ ๑๔ – ๒๐ กรกฎาคม ๒๕๑๘

ลักษณะทั่วไป

คาดว่าร่องความกดอากาศต่ำจะพาดผ่านประเทศจีนตอนล่างในระยะสัปดาห์นี้

ภาคเหนือ ภาคตะวันออกเฉียงเหนือ	จะมีฝนหรือฝนฟ้าคะนองกระจายในตอนต้นสัปดาห์ ต่อจากนั้นปริมาณจะลดลง
ภาคกลาง ภาคตะวันออกรวมทั้งชายฝั่ง	ตลอดสัปดาห์จะมีฝนหรือฝนฟ้าคะนองเป็นแห่ง ๆ
ภาคใต้ฝั่งตะวันออก	ตลอดสัปดาห์จะมีฝนฟ้าคะนองเป็นแห่ง ๆ ในระหว่างบ่ายถึงค่ำ
ภาคใต้ฝั่งตะวันตก	ตลอดสัปดาห์จะมีฝนหรือฝนฟ้าคะนองเป็นแห่ง ๆ ส่วนมากตามบริเวณชายฝั่ง
กรุงเทพมหานคร	จะมีฝนหรือฝนฟ้าคะนองเป็นแห่ง ๆ ในตอนเย็นและค่ำ

กรมอุตุนิยมวิทยา

๑๔ ก.ค. ๗๘

Weather outlook for the period 14 - 20 July 1975

General Situation

The trough of low pressure is expected to traverse across the southern portion of China mainland during this week.

Northern Part: Northeastern Part:	Scattered showers or thundershowers during the early period and hence the amount of rainfall will decrease during the rest.
Central Part: Eastern part and Coastal Area:	Throughout the week, isolated showers or thundershowers.
Southern Thailand East Coast:	Throughout the week, isolated thundershowers during the afternoon and evening.
Southern Thailand West Coast:	Throughout the week, isolated showers or thundershowers mainly along the coastal area.
Bangkok Metropolis:	Isolated showers or thundershowers in the late afternoon and evening.

Meteorological Department
14 July 1975

สรุปลักษณะอากาศทั่วไปในรอบสัปดาห์

ตั้งแต่วันที่ ๗ — ๑๓ กรกฎาคม ๒๕๑๘

๑. ในตอนต้นสัปดาห์ ร่องความกดอากาศต่ำได้พาดผ่านบริเวณตอนล่างของประเทศจีนและได้เลื่อนลงมาพาดผ่านประเทศไทยตอนบนในระยะครึ่งหลังของสัปดาห์ ลักษณะเช่นนี้ทำให้มีฝนหรือฝนฟ้าคะนองเกือบทั่วไป และมีฝนหนักถึงหนักมากเป็นบางแห่งในระยะครึ่งหลังของสัปดาห์

๒. รายงานฝนสูงสุดในภาคต่าง ๆ ของประเทศไทยมีดังนี้.—

ภาคเหนือ	๔๗.๔ มม.	ที่ อ.เชียงคำ	จ.เชียงราย	เมื่อวันที่ ๑๑	ก.ค.
ภาคตะวันออกเฉียงเหนือ	๑๓๕.๓ "	ที่ อ.เมือง	จ.บุรีรัมย์	" ๑๐	"
ภาคกลาง	๑๒๕.๗ "	ที่ อ.เสาไห้	จ.สระบุรี	" ๑๐	"
ภาคตะวันออก	๒๐๘.๔ "	ที่ อ.คลองใหญ่	จ.ตราด	" ๑๐	"
ภาคใต้	๔๒.๑ "	ที่ อ.ทับปุด	จ.พังงา	" ๑๐	"

กรมอุตุนิยมวิทยา

๑๔ ก.ค.๑๘

Weekly Weather Summary

Period 7 - 13 July 1975

1. During the beginning of the week, a low pressure trough extended across the southern part of China mainland and then moved southward toward Upper Thailand in the second half of the week. Consequently almost widespread rainshowers or thundershowers were recorded in most parts, with local heavy to very heavy falls during the second half of the week.

2. Heaviest rainfalls were recorded at the following places:-

Northern Part	87.8 mm.	at Chiang Kham,	Chiang Rai	on 11	July
Northeastern Part	135.3 "	at Amphoe Muang,	Buri Ram	" 10	"
Central Part	125.7 "	at Sao Hai,	Saraburi	" 10	"
Eastern Part	208.4 "	at Khlong Yai,	Trat	" 10	"
Southern Part	42.1 "	at Thap Put,	Phangnga	" 10	"

Meteorological Department

14 July 1975

ข่าวอากาศเพื่อการเกษตรประจำสัปดาห์

เมื่อวันที่ 7 – 13 กรกฎาคม 2518 มีลักษณะอากาศซึ่งพอสรุปได้ดังต่อไปนี้ :–

ในตอนต้นสัปดาห์ ร่องความกดอากาศต่ำได้พาดผ่านบริเวณตอนล่างของประเทศจีน และได้เลื่อนลงมาพาดผ่านประเทศไทยตอนบนในระยะครึ่งหลังของสัปดาห์ ลักษณะเช่นนี้ทำให้มีฝนหรือฝนฟ้าคะนองเกือบทั่วไป และมีฝนหนักถึงหนักมากเป็นบางแห่งในระยะครึ่งหลังของสัปดาห์

ข้อควรทราบ

ในสัปดาห์นี้ภาคเหนือและภาคตะวันออกเฉียงเหนือยังคงมีฝนดีโดยเฉพาะในตอนต้นสัปดาห์ ส่วนภาคอื่น ๆ จะมีฝนหรือฝนฟ้าคะนองเป็นแห่ง ๆ อนึ่งฝนซึ่งตกในระยะนี้มีความสม่ำเสมอพอสมควร และมีปริมาณเพียงพอสำหรับการเจริญเติบโตของพืชทั่วไป

กรมอุตุนิยมวิทยา

14 กรกฎาคม 2518

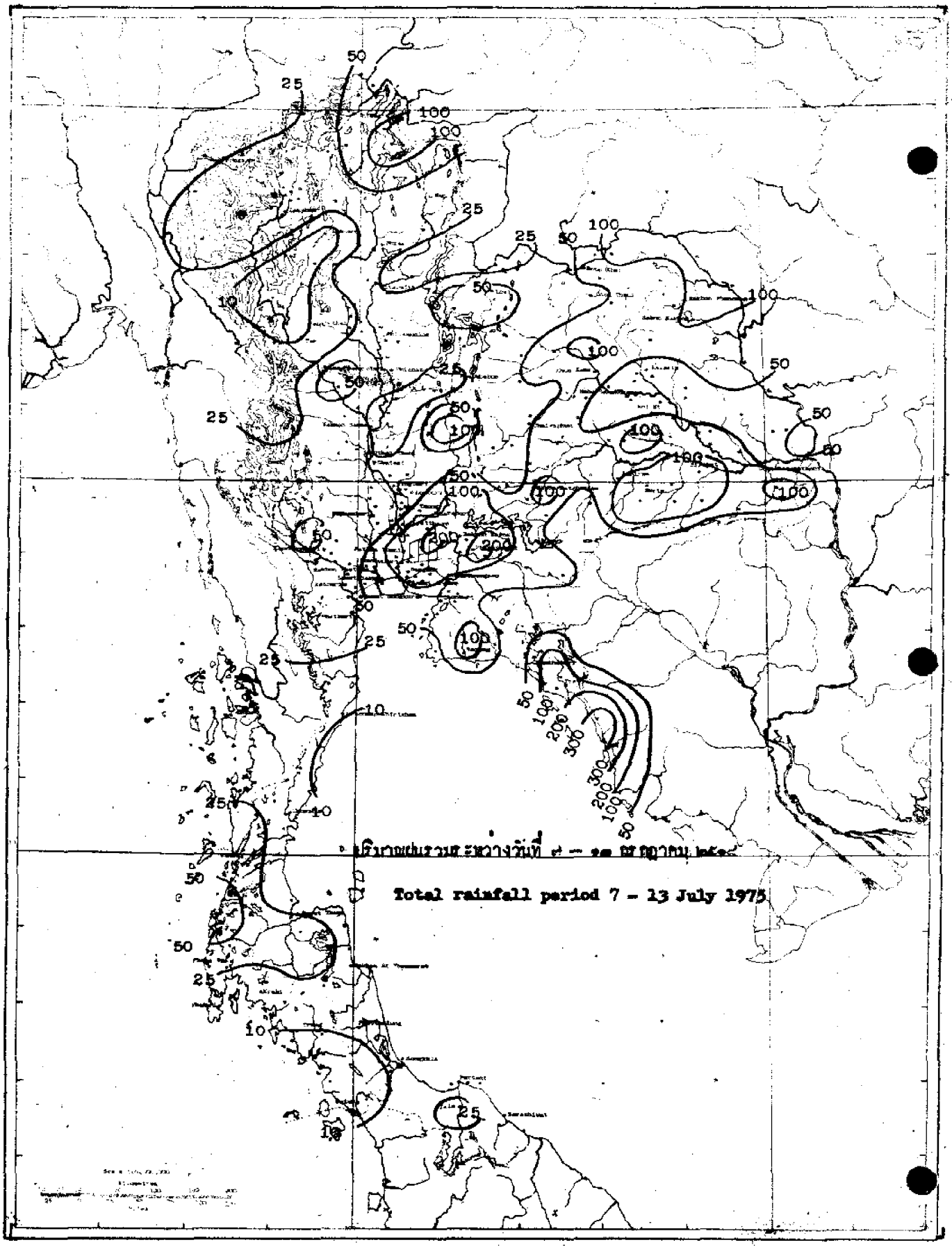
Total rainfall period 7 - 13 July 1975

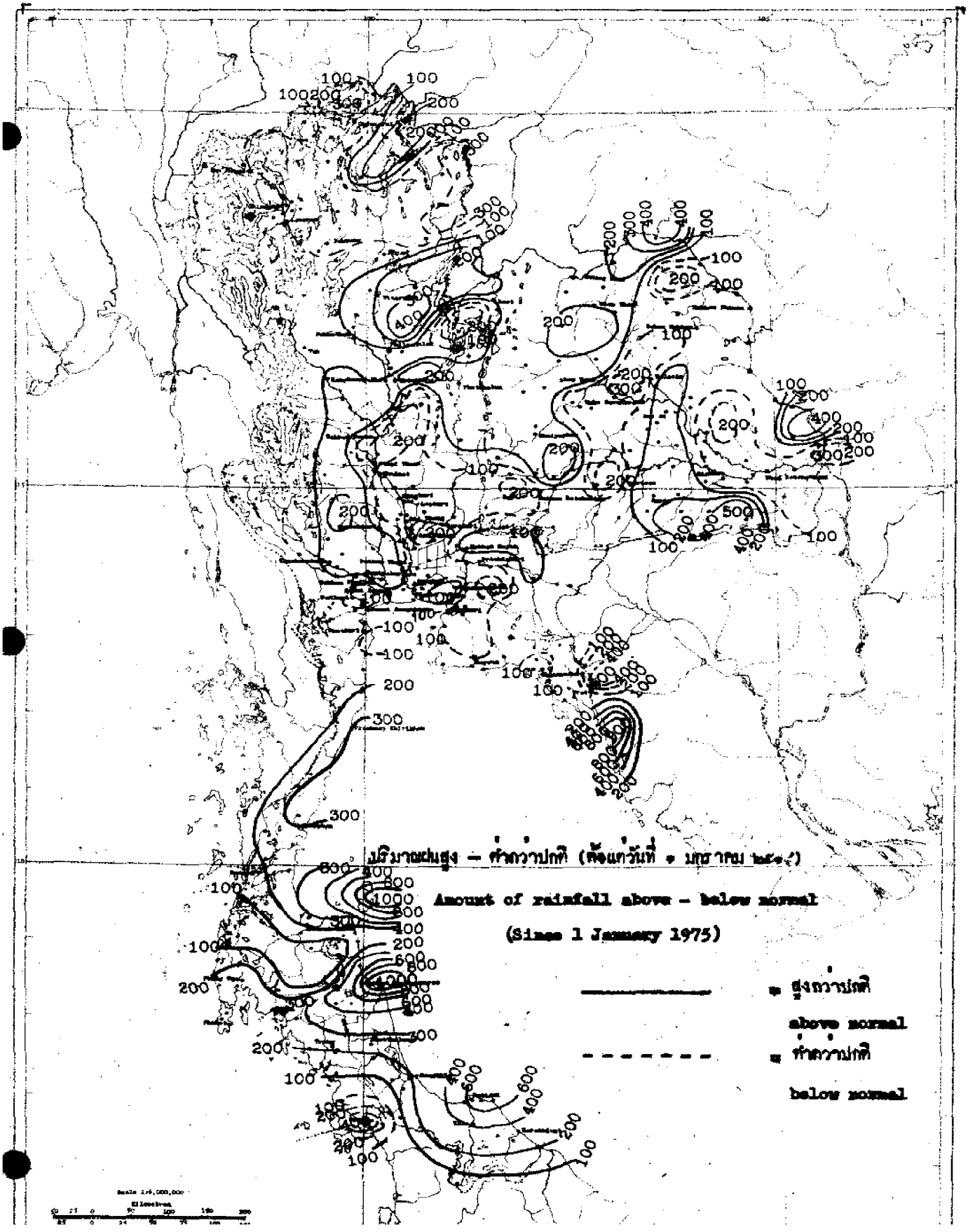
ปริมาณฝนสูง – ต่ำกว่าปกติ (ตั้งแต่วันที่ 1 มกราคม 2518)
Amount of rainfall above – below normal
(Since 1 January 1975)
สูงกว่าปกติ
above normal
ต่ำกว่าปกติ
below normal

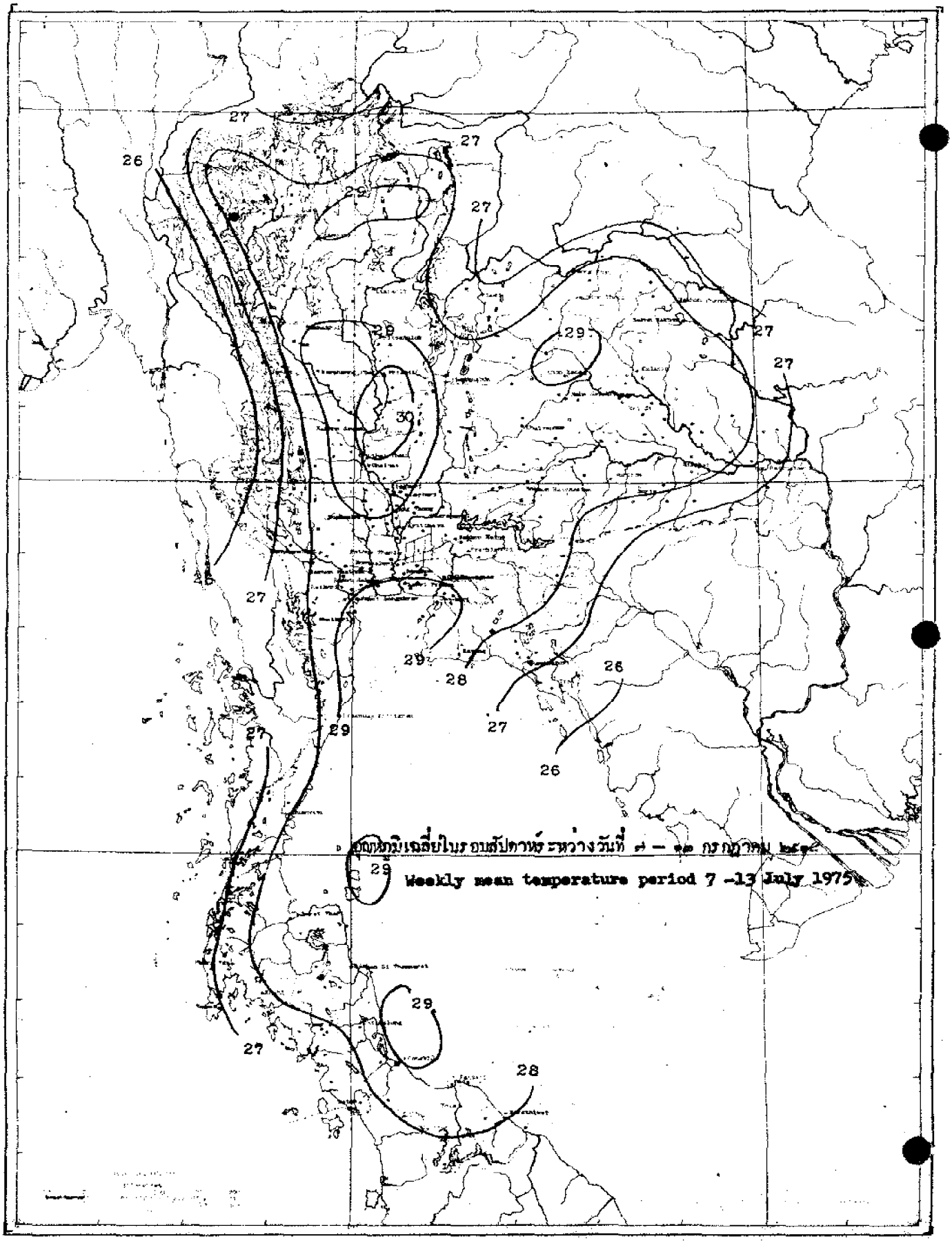

อุณหภูมิเฉลี่ยในรอบสัปดาห์ ระหว่างวันที่ ๗ – ๑๓ กรกฎาคม ๒๕๑๘

Weekly mean temperature period 7 -13 July 1975

สถานีฝน	Station	วันที่และจำนวนน้ำฝนเป็นมิลลิเมตร Date and amount of rainfall in millimetre							ฝนรวม มม. Total rainfall mm.	ฝนรวมตั้งแต่ 1 มกราคม Accumulative rainfall since 1 January	
		กรกฎาคม July								ปริมาณ มม. Amount mm.	สูงต่ำกว่าปกติ Above or below Normal
		7	8	9	10	11	12	13			
	ภาคเหนือ NORTHERN PART										
1	**เชียงราย** CHIANG RAI*	5.2	T		2.8	8.4	28.2	33.7	78.3	819.9	+ 92.0
2	แม่สาย Mae Sai					4.2	11.3		15.5	589.5	- 93.4
3	เชียงแสน Chiang Saen				47.0	10.6	5.2		62.8	711.8	+ 98.8
4	เชียงของ Chiang Khong		0.6		27.4	7.8	20.3		56.1	580.9	- 34.9
5	แม่จัน Mae Chan				13.9				13.9	610.8	-383.2
6	แม่สรวย Mae Suai					12.4			12.4	450.1	- 59.4
7	เทิง Thoeng				5.8	11.2	3.8		20.8	914.5	+224.6
8	เชียงคำ Chiang Kham		7.1		5.6	87.8	44.1		144.6	533.5	- 29.1
9	เวียงป่าเป้า Wiang Pa Pao				2.8				2.8	135.5	-291.3
10	พาน Phan					15.9	30.2		46.1	547.3	+105.5
11	แม่ใจ Mae Chai				2.4	11.8	4.1		18.3	497.5	- 89.2
12	พะเยา Phayao	1.3							1.3	622.7	+202.1
13	จุน Chun	16.3			20.6				36.9	514.1	-146.8
14	**แม่ฮ่องสอน** MAE HONG SON*	T	0.2			4.7	0.6	6.9	12.4	448.2	- 76.2
15	ปาย Pai										
16	ขุนยวม Khun Yuam								0.0	330.6	-142.1
17	แม่ลาน้อย Mae La Noi	3.5							3.5	216.4	
18	แม่สะเรียง Mae Sariang*	19.4	3.1	7.4	4.0	0.4	1.9	5.5	41.7	589.5	+ 67.6
19	**เชียงใหม่** CHIANG MAI*		5.4	0.2		3.4	4.1	0.3	13.4	497.0	+ 17.3
20	ฝาง Fang				1.7	14.3	7.0		23.0	395.4	- 90.4
21	แม่อาย Mae Ai										
22	เชียงดาว Chiang Dao								0.0	140.2	
23	แม่แตง Mae Taeng	15.1	3.6			17.5	1.7		37.9	467.0	+ 19.6
24	แม่ริม Mae Rim		15.1						15.1	478.7	+ 51.0
25	สันทราย San Sai								0.0	303.3	-153.2
26	ดอยสะเก็ด Doi Saket	0.8	3.7			10.6	6.2		21.3	495.0	+ 78.3
27	สันกำแพง San Kamphaeng										
28	หางดง Hang Dong						19.2		19.2	329.1	- 76.4
29	สารภี Saraphi								0.0	275.8	
30	สันป่าตอง San Pa Tong*										
31	จอมทอง Chom Thong						15.5		15.5	381.8	+ 36.4
32	ฮอด Hot	0.3				0.8	10.6		11.7	390.1	- 38.5
33	**ลำพูน** LAMPHUN								0.0	364.3	- 6.2
34	ป่าซาง Pa Sang						33.8		33.8	405.7	+ 40.9
35	ลี้ Li		0.8	2.2					3.0	376.1	-105.2
36	**ลำปาง** LAMPANG*		2.1		T	0.4	0.9	3.4	6.8	415.2	- 23.0
37	งาว Ngao										
38	แจ้ห่ม Chae Hom								0.0	330.4	- 50.8
39	เกาะคา Ko Kha								0.0	376.9	- 75.1
40	สบปราบ Sop Prap		1.7		0.2	2.5	0.6		5.0	345.5	-105.9

สถานีฝน	Station	วันที่และจำนวนน้ำฝนเป็นมิลลิเมตร Date and amount of rainfall in millimeters กรกฎาคม July 7	8	9	10	11	12	13	ฝนรวม มม. Total rainfall mm.	ฝนรวมตั้งแต่ 1 มกราคม Accumulative rainfall since 1 January ปริมาณ มม. Amount mm.	สูงต่ำกว่าปกติ Above or below Normal
41 เถิน	Thoen					1.7	1.5		3.2	411.0	+ 48.3
42 แม่พริก	Mae Phrik										
43 แพร่	PHRAE *	T				T	22.8	3.0	25.8	432.8	- 18.7
44 สอง	Song		6.9				27.2		34.1	414.0	-129.2
45 สูงเม่น	Sung Men					12.1			12.1	313.4	- 60.2
46 เด่นชัย	Den Chai					22.3			22.3	469.6	- 95.0
47 น่าน	NAN *	T	T		0.8	31.5	0.4	1.1	33.8	596.9	+ 28.1
48 ทุ่งช้าง	Thung Chang		28.7		8.1	24.1	11.1		72.0	356.5	-328.8
49 เชียงกลาง	Chiang Klang					27.2			27.2	486.5	
50 ท่าวังผา	Tha Wang Pha *		2.1		3.8		T		5.9	795.3	+ 76.7
51 ปัว	Pua					12.6			12.6	406.6	-132.0
52 สา	Sa								0.0	292.7	-225.2
53 นาน้อย	Na Noi						31.4		31.4	426.3	+ 21.9
54 อุตรดิตถ์	UTTARADIT *	3.6			T	15.6		5.6	24.8	816.7	+231.1
55 ฟากท่า	Fak Tha					4.5			4.5	512.2	- 25.2
56 น้ำปาด	Nam Pat				7.0		15.5		22.5	374.7	-131.5
57 สนามบินอุตรดิตถ์	Uttaradit Airport *										
58 ท่าปลา	Tha Pla								0.0	748.1	+212.6
59 ลับแล	Laplae			2.1		24.6			26.7	721.3	+140.1
60 ตาก	TAK *	T	T			4.2	2.5	2.0	8.7	371.5	- 48.2
61 เขื่อนภูมิพล	Bhumiboi Dam *	1.0	0.2				T	0.7	1.9	388.2	+ 18.2
62 บ้านตาก	Ban Tak										
63 แม่ระมาด	Mae Ramat										
64 แม่สอด	Mae Sot *	4.2	2.2	11.3	T	T	T	5.0	22.7	573.3	- 26.8
65 สุโขทัย	SUKHOTHAI				9.5				9.5	381.8	- 26.7
66 ทุ่งเสลี่ยม	Thung Saliam					4.3	12.7		17.0	599.2	+164.0
67 สวรรคโลก	Sawankhalok										
68 กงไกรลาศ	Kong Krailat						23.2		23.2	462.7	- 53.5
69 บ้านด่านลานหอย	Ban Dan Lan Hoi										
70 พิษณุโลก	PHITSANULOK *	2.5	T	0.1		0.7	14.7	15.3	33.3	679.4	+ 91.1
71 นครไทย	Nakhon Thai	18.8							18.8	305.7	-239.6
72 พรหมพิราม	Phrom Phiram	13.0	2.2				27.0		42.2	804.0	+406.3
73 วังทอง	Wang Thong	14.6	T		0.2	1.4	10.8		27.0	583.1	+ 23.8
74 บางกระทุ่ม	Bang Krathum	32.0					15.0		47.0	485.8	- 98.8
75 กำแพงเพชร	KAMPHAENG PHET	17.6							17.6	542.1	+102.9
76 พรานกระต่าย	Phan Kratai	4.4				55.4	9.4		59.2	507.7	- 51.1
77 คลองขลุง	Khlong Khlung								0.0	539.9	+ 68.7
78 ขาณุวรลักษบุรี	Khanu Woralaksaburi						T		T	739.7	+186.8
79 พิจิตร	PHICHIT	6.5	3.4			0.9	20.7		31.5	823.1	+249.0
80 สามง่าม	Sam Ngam						21.0		21.0	338.6	-159.8
81 ตะพานหิน	Taphan Hin	8.5	1.1				5.3		14.9	523.2	- 4.2

สถานีฝน	Station	วันที่และจำนวนน้ำฝนเป็นมิลลิเมตร Date and amount of rainfall in millimeters — กรกฎาคม July							ฝนรวม มม. Total rainfall mm.	ฝนรวมตั้งแต่ 1 มกราคม Accumulative rainfall since 1 January	
		7	8	9	10	11	12	13		ปริมาณ มม. Amount mm.	สูงต่ำกว่าปกติ Above or below Normal
82 บางมูลนาก	Bang Mun Nak	3.7			7.1				10.8	404.6	- 45.5
83 โพทะเล	Pho Thale										
84 เพชรบูรณ์	**PHETCHABUN***	6.2			10.8	6.8	0.1	0.3	24.2	496.9	- 71.1
85 หล่มเก่า	Lom Kao	0.5	0.3				2.4		3.2	11.6	
86 หล่มสัก	Lom Sak*	1.1			16.2	6.1	5.2	T	28.6	415.5	- 65.8
87 ชนแดน	Chon Daen	14.1	0.2		8.3				22.6	628.8	+125.5
88 หนองไผ่	Nong Phai	2.0			14.0				16.0	608.9	+ 27.1
89 วิเชียรบุรี	Wichian Buri*	19.1	T	5.1	7.1	T	52.3	26.8	110.4	702.9	+182.1
ภาคตะวันออกเฉียงเหนือ NORTHEASTERN PART											
1 เลย	**LOEI***			T	12.0	24.1	48.0	0.3	84.4	692.2	+106.6
2 เชียงคาน	Chiang Khan				31.5	1.4	14.5		47.4	740.2	+124.4
3 ท่าลี่	Tha Li								0.0	673.3	+283.5
4 ด่านซ้าย	Dan Sai				26.8	32.4			59.2	248.0	-245.8
5 วังสะพุง	Wang Saphung				18.6	43.5	6.5		68.6	636.2	+ 80.1
6 หนองคาย	**NONG KHAI***	0.3		0.5	8.0	8.4	27.1	19.4	63.7	969.0	+ 78.1
7 ศรีเชียงใหม่	Si Chiang Mai			0.3	6.1	16.5	7.6		30.5	1005.7	+103.6
8 ท่าบ่อ	Tha Bo	3.8		T	14.4	7.0	5.7		30.9	700.4	- 40.8
9 โพนพิสัย	Phon Phisai	26.0	2.7		8.8	25.1	85.7		148.3	1099.4	+290.1
10 บึงกาฬ	Bung Kan	37.2	18.8	17.1			31.1		104.2	1666.7	+426.0
11 เซกา	Seka	10.9	0.5						11.4	726.5	+ 21.1
12 อุดรธานี	**UDON THANI***		0.3		14.1	3.4	13.4	1.5	32.7	866.8	+116.3
13 เพ็ญ	Phen				20.2				20.2	543.0	- 68.9
14 กุมภวาปี	Kumphawapi				18.3				18.3	769.0	+254.3
15 หนองหาน	Nong Han				31.0	8.0			39.0	612.5	+ 34.4
16 หนองบัวลำภู	Nong Bua Lam Phu				62.5				62.5	360.4	- 68.0
17 สกลนคร	**SAKON NAKHON***	32.9	T		3.7	7.0	45.6	21.6	110.8	784.4	+ 42.0
18 วานรนิวาส	Wanon Niwat	3.5	3.0	3.1	27.0		25.0		61.6	447.5	-386.1
19 สว่างแดนดิน	Sawang Daen Din			9.9	26.7	11.8			48.4	715.9	- 96.0
20 พรรณานิคม	Phanna Nikhom	2.4			5.7	3.2	42.5		53.8	829.7	+ 51.6
21 นครพนม	**NAKHON PHANOM***	18.5	36.7	6.6	1.9	6.0	60.2	41.1	171.0	1169.0	+ 39.8
22 บ้านแพง	Ban Phaeng	26.5	28.4		3.6	19.2	22.8		100.5	1296.4	+ 11.9
23 ท่าอุเทน	Tha Uthen	1.1	23.1	90.1	1.5	12.7	50.5		179.0	966.5	- 28.5
24 นาแก	Na Kae	12.5	6.3				33.4		52.2	844.7	+ 99.1
25 ธาตุพนม	That Phanom		8.0	7.5	9.0		26.1		50.6	634.5	- 18.9
26 มุกดาหาร	Mukdahan*	T	T	4.0	4.5	0.5	7.8	64.4	81.2	773.9	+ 63.6
27 กาฬสินธุ์	**KALASIN**				0.1	1.2	10.1		11.4	756.2	+123.5
28 ยางตลาด	Yang Talat				3.1	4.6	37.8		45.5	675.0	+ 82.2
29 สหัสขันธ์	Sahatsakhan						54.4		54.4	492.0	-130.7
30 กุฉินารายณ์	Kuchinarai										
31 กมลาไสย	Kamalasai				4.5	0.2	14.3		19.0	667.9	+ 69.4
32 ร้อยเอ็ด	**ROI ET***	T				0.2	8.7	16.6	25.5	752.2	+123.9

สถานีฝน	Station	วันที่และจำนวนน้ำฝนเป็นมิลลิเมตร Date and amount of rainfall in millimeters							ฝนรวม มม. Total rainfall mm.	ฝนรวมตั้งแต่ 1 มกราคม Accumulative rainfall since 1 January	
		กรกฎาคม July								ปริมาณ มม. Amount mm.	สูงต่ำกว่าปกติ Above or below Normal
		7	8	9	10	11	12	13			
33 โพนทอง	Phon Thong	3.7	3.2		9.7	20.6			37.2	626.1	- 44.6
34 ธวัชบุรี	Thawatchaburi								0.0	708.0	+ 39.8
35 อาจสามารถ	At Samat	16.3							16.3		
36 เสลภูมิ	Selaphum	9.0							9.0	678.2	
37 จตุรพักตร์พิมาน	Chaturaphak Phiman	90.0		8.1			53.0		151.1	608.3	+164.5
38 เกษตรวิสัย	Kaset Wisai								0.0	492.8	- 94.9
39 สุวรรณภูมิ	Suwannaphum	16.0			1.3	4.6	14.6		36.5	616.6	- 61.0
40 มหาสารคาม	MAHA SARAKHAM					5.2	25.4		30.6	553.2	-109.9
41 เชียงยืน	Chiang Yun	11.9			12.8		34.5		59.2	522.1	- 89.3
42 กันทรวิชัย	Kantharawichai				4.7	1.6	37.4		43.7	628.7	+ 71.1
43 โกสุมพิสัย	Kosum Phisai*				1.4	17.2	5.1		23.7	321.8	-313.4
44 บรบือ	Borabo					4.5			4.5		
45 วาปีปทุม	Wapi Pathum				25.5	8.5	12.5		46.5	534.8	+ 34.1
46 พยัคฆภูมิพิสัย	Phayakkhaphum Phisai	1.3			2.5	16.0			19.8	676.0	+ 97.7
47 ขอนแก่น	KHON KAEN*				34.1	3.3	5.3	20.2	62.9	707.4	+134.0
48 น้ำพอง	Nam Phong				40.0	13.4	49.7		103.1	535.8	+ 52.5
49 ภูเวียง	Phu Wiang				44.1		25.2		69.3	637.2	+ 52.8
50 ชุมแพ	Chum Phae	0.7	0.8		26.3		9.9		37.7	546.3	+ 62.1
51 มัญจาคีรี	Mancha Khiri				10.0				10.0		
52 ชนบท	Chonnabot				15.5				15.5	485.2	- 44.9
53 บ้านไผ่	Ban Phai				11.0	18.4	3.4		32.8	555.1	- 9.3
54 พล	Phon				2.7	2.9	2.5		8.1	576.7	+ 28.7
55 หนองสองห้อง	Nong Song Hong					3.8	29.0		32.8	496.1	-134.9
56 ชัยภูมิ	CHAIYAPHUM*	T			27.9	0.7	11.8	16.2	56.6	754.9	+193.9
57 เกษตรสมบูรณ์	Kaset Sombun	13.8			81.7				95.5	415.6	+ 42.4
58 ภูเขียว	Phu Khieo				73.4				73.4	646.5	+190.0
59 คอนสวรรค์	Khon Sawan				7.6		15.2		22.8	578.3	+ 75.7
60 จัตุรัส	Chatturat	T			34.6		T		34.6	608.5	+ 59.2
61 บำเหน็จณรงค์	Bamnet Narong				24.8				24.8	510.1	- 61.1
62 นครราชสีมา	NAKHON RATCHASIMA*		T		104.1	1.0	0.4	4.0	109.5	467.9	- 40.4
63 บ้านใหญ่	Ban Yai				2.1				2.1		
64 โนน	Khong				67.6				67.6	516.2	+234.3
65 ด่านขุนทด	Dan Khun Thot				35.0				35.0	679.2	+213.0
66 โนนไทย	Non Thai				30.8	0.6			31.4	256.7	-217.4
67 โนนสูง	Non Sung				30.7				30.7	499.2	- 38.9
68 พิมาย	Phimai				8.9				8.9		
69 สีคิ้ว	Sikhiu				39.0	0.7			39.7	414.7	- 34.4
70 ปากช่อง	Sung Noen				76.7				76.7	427.6	- 37.5
71 ปักธงชัย	Pak Thong Chai				50.3	3.7			54.0	456.8	+ 9.4
72 ใหม่ชัย	Chok Chai*	T			92.5	2.5			95.0	509.9	+ 71.1
73 เทพบุรี	Khon Buri				85.4	13.8			99.2	325.9	- 98.2

สถานีฝน	Station	วันที่และจำนวนน้ำฝนเป็นมิลลิเมตร Date and amount of rainfall in millimeters — กรกฎาคม July							ฝนรวม มม. Total rainfall mm.	ฝนสะสมตั้งแต่ 1 มกราคม Accumulative rainfall since 1 January	
		7	8	9	10	11	12	13		ปริมาณ มม. Amount mm.	สูงต่ำกว่าปกติ Above or below Normal
74 บุรีรัมย์	BURI RAM				135.3	1.4			136.7	722.7	+150.0
75 พุทไธสง	Phutthaisong	0.9			4.3		4.1		9.3	541.2	- 23.7
76 สตึก	Satuk	70.8			5.3	2.0	5.4		83.5	624.3	+ 38.6
77 ลำปลายมาศ	Lam Phai Mat				42.7				42.7	384.3	-231.8
78 นางรอง	Nang Rong*				36.6	1.6			38.2	541.4	+ 30.1
79 สุรินทร์	SURIN*	5.7	2.2	1.1	81.5	13.5			104.0	503.5	- 60.3
80 รัตนบุรี	Rattanaburi	58.0		18.1	67.5	4.6			148.2	738.2	+159.4
81 ท่าตูม	Tha Tum*	50.6		3.3	10.7	9.0	0.4		74.0	622.3	+109.5
82 ศีขรภูมิ	Sikhoraphum								0.0	430.7	-118.2
83 ปราสาท	Prasat	4.7			77.1	56.2			138.0	736.3	+222.6
84 สังขะ	Sangkha		13.0	20.0	90.0				123.0	742.7	+264.5
85 ศรีสะเกษ	SI SA KET	53.0			21.9	29.0			103.9	610.2	+ 55.1
86 ราษีไศล	Rasi Salai	63.1			43.2				106.3	612.9	+ 58.8
87 กันทรารมย์	Kanthararom	49.8			5.0				54.8		
88 ขุขันธ์	Khukhan	15.0		50.0	30.0	12.0			107.0	1056.0	+574.7
89 ขุนหาญ	Khun Han			4.2	10.2				14.4	372.6	- 98.4
90 กันทรลักษ์	Kantharalak			37.3					37.3	438.6	-145.3
91 อุบลราชธานี	UBON RATCHATHANI*	14.4		0.3	0.1	14.7			29.5	613.9	-109.5
92 เขมราฐ	Khemarat			6.0			21.7		27.7	1060.6	+387.5
93 อำนาจเจริญ	Amnat Charoen								0.0	734.8	+ 31.3
94 ยโสธร	Yasothon								0.0	395.1	-237.7
95 ตระการพืชผล	Trakan Phutphon		11.8			9.4	12.2		33.4	1119.8	+470.2
96 มหาชนะชัย	Maha Chana Chai	19.6	2.1		36.1	24.6	0.7		83.1	687.5	+ 19.1
97 เขื่องใน	Khuang Nai	5.0			2.0	10.0			17.0	488.3	-141.4
98 โขงเจียม	Khong Chiam	82.2	15.4						97.6	511.9	-320.0
99 เดชอุดม	Det Udom	71.1	1.3	1.6	0.5	32.4	0.4		107.3	538.2	-143.5
100 บุณฑริก	Buntharik								0.0	535.4	-176.7
ภาคกลาง	**CENTRAL PART**										
1 นครสวรรค์	NAKHON SAWAN*	T	0.2		0.6	0.5	20.7	4.5	26.5	403.8	- 93.3
2 บรรพตพิสัย	Banphot Phisai				8.3		15.3		23.6	626.1	+249.3
3 ชุมแสง	Chumsaeng										
4 หนองบัว	Nong Bua										
5 ลาดยาว	Lat Yao				3.5				3.5	558.7	+168.1
6 ท่าตะโก	Tha Tako				4.0		72.6		76.6	503.1	+ 49.4
7 พยุหะคีรี	Phayuha Khiri		6.1		6.9		14.5		27.5	394.0	- 8.3
8 ตาคลี	Takhli				19.0				19.0	267.7	-260.2
9 อุทัยธานี	UTHAI THANI	9.3					10.0		19.3	233.6	-183.8
10 สว่างอารมณ์	Sawang Arom								0.0	231.1	-212.7
11 บ้านไร่	Ban Rai								0.0	529.7	+131.6
12 ทัพทัน	Thap than	2.7	0.1				37.4		40.2	627.5	+138.2
13 หนองฉาง	Nong Chang	8.4					15.2		23.6	874.9	+323.3

สถานีฝน	Station	วันที่และจำนวนน้ำฝนเป็นมิลลิเมตร Date and amount of rainfall in millimeters							ฝนรวม มม. Total rainfall mm.	ฝนรวมตั้งแต่ 1 มกราคม Accumulative rainfall since 1 January	
		กรกฎาคม July								ปริมาณ มม. Amount mm.	สูงต่ำกว่าปกติ Above or below Normal
		7	8	9	10	11	12	13			
14 หนองขาหย่าง	Nong Khayang								0.0	469.1	+ 16.8
15 **ชัยนาท**	CHAI NAT	13.9			18.2				32.1	260.9	-111.2
16 มโนรมย์	Manorom				1.7		32.8		34.5	267.6	-193.7
17 วัดสิงห์	Wat Sing				7.1		1.3		8.4	294.0	-181.6
18 หันคา	Hankha	12.0	2.0		19.2				33.2	528.4	+119.3
19 **สิงห์บุรี**	SING BURI	5.0			34.2				39.2	500.1	+ 63.7
20 อินทร์บุรี	In Buri				38.6				38.6	292.8	-178.1
21 บางระจัน	Bang Rachan	3.4			36.2				39.6	299.2	-199.4
22 พรหมบุรี	Phrom Buri					12.5			12.5	274.9	-230.2
23 **ลพบุรี**	LOP BURI*		T		87.9	10.1	T		98.0	408.1	-172.4
24 บ้านหมี่	Ban Mi	10.0			34.5				44.5	413.2	- 29.1
25 บ้าชุม	Bua Chum*	22.8	T		15.6		T		38.4	436.6	-108.3
26 ชัยบาดาล	Chai Badan	8.8			34.5				43.3	787.3	+311.5
27 พัฒนานิคม	Phatthana Nikhom				101.2				101.2	387.2	-141.2
28 โคกสำโรง	Khok Samrong	9.3			50.7				60.0	272.6	-144.6
29 ท่าวุ้ง	Tha Wung				82.6				82.6	426.3	-134.6
30 **สุพรรณบุรี**	SUPHAN BURI*		0.7		20.2	12.8			33.7	528.9	+ 41.7
31 เดิมบางนางบวช	Doembang Nangbuat								0.0	320.3	- 83.2
32 สามชุก	Sam Chuk				13.1	6.1			19.2	424.8	+ 4.3
33 ดอนเจดีย์	Don Chedi				11.2	35.0			46.2	584.8	+213.9
34 ศรีประจันต์	Si Phrachan								0.0	207.0	-198.4
35 อู่ทอง	U Thong					18.7			18.7	225.8	-154.7
36 บางปลาม้า	Bang Pa Ma										
37 สองพี่น้อง	Song Phi Nong				1.8	28.0			29.8	339.3	+ 26.1
38 **อ่างทอง**	ANG THONG				52.3	8.5			60.8	422.5	-115.7
39 โพธิ์ทอง	Pho Thong				47.3				47.3	509.3	- 5.6
40 ไชโย	Chaiyo										
41 วิเศษชัยชาญ	Wiset Chai Chan				41.5				41.5	450.0	- 98.9
42 ป่าโมก	Pa Mok				38.5	16.1			54.6	511.2	+ 19.0
43 **สระบุรี**	SARABURI				106.2	7.3	0.8		114.3	734.9	+ 47.3
44 พระพุทธบาท	Phra Phutthabat				70.9				70.9		
45 บ้านหมอ	Ban Mo				79.4	7.0			86.4	830.1	+271.2
46 เสาไห้	Sao Hai				125.7	19.3			145.0	549.0	-120.6
47 แก่งคอย	Kaeng Khoi			0.2	92.8	10.1			103.1	646.4	+ 49.8
48 หนองแค	Nong Khae				73.2				73.2	730.0	+ 78.8
49 **พระนครศรีอยุธยา**	PHRA NAKHON SI AYUTTHAYA								0.0	484.4	- 0.8
50 ท่าเรือ	Tha Rua				61.5	41.8			103.3	497.7	-158.5
51 ผักไห่	Phak Hai	3.3			25.8	3.8			32.9	349.7	-215.8
52 บางบาล	Bang Ban				58.4				58.4	427.3	-176.2
53 เสนา	Sena		15.1		37.6				52.7	323.9	- 24.8
54 บางไทร	Bang Sai				33.4				33.4	400.0	-191.0

สถานีฝน	Station	วันที่และจำนวนน้ำฝนเป็นมิลลิเมตร Date and amount of rainfall in millimeters							ฝนรวม มม. Total rainfall mm.	ฝนรวมตั้งแต่ 1 มกราคม Accumulative rainfall since 1 January	
		กรกฎาคม July								ปริมาณ มม. Amount mm.	สูงต่ำกว่าปกติ Above or below Normal
		7	8	9	10	11	12	13			
55 บางปะอิน	Bang Pa-in				42.3	24.6			66.9	424.3	-143.8
56 ปทุมธานี	PATHUM THANI				89.2	20.1			109.3	394.2	-148.6
57 หนองเสือ	Nong Sua	8.6		24.6	53.6	34.6			121.4	664.5	+ 36.4
58 ธัญบุรี	Thanyaburi										
59 รังสิต	Rangsit	6.2		2.5	57.1	20.2	1.3		87.3	594.3	+ 16.9
60 ลำลูกกา	Lam Luk Ka			8.4	49.5	23.7	10.2		91.8	691.3	+173.8
61 นนทบุรี	NONTHABURI				27.3	10.3	40.6		78.6	620.1	+246.1
62 บางบัวทอง	Bang Bua Thong				22.0				22.0	578.3	+ 87.4
63 ธนบุรี	THON BURI	16.7	5.2	30.2	21.9	12.0			97.1	410.3	+ 13.2
64 ตลิ่งชัน	Taling Chan										
65 บางขุนเทียน	Bang Khun Thian		9.6	13.2	31.4				54.2	239.6	-224.9
66 ราษฎร์บูรณะ	Rat Burana										
67 กรุงเทพมหานคร	BANGKOK METROPOLIS	1.2	5.7	11.8	35.2	20.7	2.1		76.7	466.1	-104.4
68 สนามบินดอนเมือง	Don Muang Airport*	T	1.7	2.7	46.0	14.3	8.5	T	73.2	437.7	-135.8
69 บางเขน	Bang Khen	9.2	10.2	23.0	42.2	17.0	38.1	T	139.7	777.4	+242.1
70 มีนบุรี	Min Buri	9.9	19.0		100.5	21.8	8.4	T	159.6	669.2	+115.4
71 ลาดกระบัง	Lat Krabang		15.3	24.8	47.3	16.5			103.9	267.6	-296.4
72 ศูนย์วิจัยบางนา	Bangk Na*		5.0	2.4	51.4	14.5		T	73.3	445.9	
73 กาญจนบุรี	KANCHANABURI*	5.0	T	17.8	3.2	24.2			50.2	452.3	+ 41.3
74 สังขละบุรี	Sangkhla Buri										
75 เหมืองปีอ๊อก	Pilok										
76 ทองผาภูมิ	Thong Pha Phum*	6.0	5.4	1.7	1.5	17.4	T	7.9	39.9	783.7	+ 35.9
77 ศรีสวัสดิ์	Si Sawat										
78 ไทรโยค	Sai Yok										
79 พนมทวน	Phanom Thuan	T	T		T				T	340.6	+ 60.8
80 ท่าม่วง	Tha Muang			19.0		27.0			46.0	478.2	+156.8
81 นครปฐม	NAKHON PATHOM	1.3		16.1	9.4	5.4			32.2	474.5	+ 11.6
82 บางเลน	Bang Len				9.7				9.7	215.6	-200.4
83 นครชัยศรี	Nakhon Chaisi			7.5	12.8				20.3	309.3	- 76.6
84 ราชบุรี	RATCHABURI				30.2				30.2	270.3	-159.7
85 บ้านโป่ง	Ban Pong	T		12.7	7.8	11.9			32.4	392.3	+ 53.0
86 โพธาราม	Photharam				10.6	8.9			19.5	568.4	+107.6
87 ดำเนินสะดวก	Damnoen Saduak										
88 ปากท่อ	Pak Tho				24.7	1.8			26.5	497.0	+111.1
89 สมุทรสงคราม	SAMUT SONGKHRAM				35.8				35.8	307.0	- 29.5
90 บางคนที	Bang Khonthi				22.2	2.6			24.8	306.1	- 97.5
91 อัมพวา	Amphawa				10.6				10.6	311.4	- 49.9
92 สมุทรสาคร	SAMUT SAKHON		4.6	16.8	35.1	4.8			61.3	575.6	+ 95.9
93 กระทุ่มแบน	Kratum Baen		6.2	8.5	11.7	9.4			35.8	537.2	+ 52.4
94 สมุทรปราการ	SAMUT PRAKAN			22.0	49.7				71.7	560.1	- 6.5
95 บางพลี	Bang Phli		5.2	4.9	19.2				29.3	491.7	+111.1

สถานีฝน Station	วันที่และจำนวนน้ำฝนเป็นมิลลิเมตร Date and amount of rainfall in millimeters							ฝนรวม มม. Total rainfall mm.	ฝนรวมตั้งแต่ 1 มกราคม Accumulative rainfall since 1 January	
	กรกฎาคม July								ปริมาณ มม. Amount mm.	สูงต่ำกว่าปกติ Above or below Normal
	7	8	9	10	11	12	13			
ภาคตะวันออก EASTERN PART										
1 นครนายก NAKHON NAYOK	3.4		14.7	62.6	75.1	34.4		190.2	933.6	+153.5
2 บ้านนา Ban Na	15.2			109.5	28.6			153.3	778.7	- 47.4
3 ปากพลี Pak Phli			8.6	23.0	58.0			89.6	782.7	+ 6.2
4 องครักษ์ Ongkharak	3.5		39.1	74.6	80.1	2.5		199.8	806.5	+101.9
5 ปราจีนบุรี PRACHIN BURI*	10.0	7.3	3.4	119.6	78.6	3.7	11.1	233.7	982.0	+ 83.1
6 ประจันตคาม Prachantakham	12.3		7.0					19.3	259.6	
7 บ้านสร้าง Ban Sang		32.0		125.0	85.0			242.0	586.6	- 77.4
8 ศรีมหาโพธิ Si Maha Phot	4.2	11.5	7.3	14.3	47.6	10.2		95.1	676.1	- 55.2
9 กบินทร์บุรี Kabin Buri*	7.7	2.9	8.6	67.4				86.6	735.1	+126.9
10 สระแก้ว Sa Kaeo	2.5	0.7		32.5	47.5	3.0		86.2	663.8	- 74.2
11 วัฒนานคร Watthana Nakhon	8.3	8.6		28.2	22.3	8.3		75.7	611.3	- 37.0
12 อรัญประเทศ Aranyaprathet*	13.3	12.7		24.3	6.8	T		57.1	706.4	+ 53.0
13 ฉะเชิงเทรา CHACHOENGSAO		3.0	16.5	52.2	15.3			87.0	479.2	- 45.0
14 บ้านโพธิ์ Ban Pho			7.6	15.2				22.8	321.2	-212.1
15 ชลบุรี CHON BURI*	0.2		5.9	35.4	8.5	T	1.5	51.5	377.8	-137.2
16 พานทอง Phan Thong			7.5	6.0				13.5	530.5	+ 71.5
17 บ้านบึง Ban Bung			2.3	7.2	44.3			53.8		
18 เกาะสีชัง Ko Sichang*		T	T	51.3	3.3	T		54.6	273.5	-195.4
19 ศรีราชา Si Racha			3.5	36.6	12.1			52.2	320.4	-143.4
20 สัตหีบ Sattahip*				24.0			5.0	29.0	579.7	+ 26.1
21 ระยอง RAYONG				9.9				9.9	587.8	- 44.5
22 บ้านค่าย Ban Khai				16.0	42.2	0.1		58.3	674.6	+ 54.3
23 แกลง Klaeng			12.5		95.5	12.9		120.9	790.4	-115.5
24 จันทบุรี CHANTHABURI*			1.7	47.6	35.5	29.6	43.3	157.7	1457.5	+ 81.2
25 ท่าใหม่ Tha Mai			12.7	25.7				38.4	1026.0	-152.0
26 มะขาม Makham										
27 ตราด TRAT			16.4	95.3	64.6			176.3	1739.2	+ 66.2
28 เขาสมิง Khao Saming				45.3				45.3	550.5	-500.1
29 แหลมงอบ Laem Ngop										
30 คลองใหญ่ Khlong Yai*		15.4	23.3	208.4	78.6	12.9	2.7	344.3	2907.4	+912.8
ภาคใต้ SOUTHERN PART										
1 เพชรบุรี PHETCHABURI			3.1	28.3				31.4	288.5	- 70.2
2 บ้านแหลม Ban Laem				23.3				23.3	217.5	-173.7
3 บ้านลาด Ban Lat				37.6				37.6	437.3	+ 70.1
4 ท่ายาง Tha Yang								0.0	216.8	- 60.2
5 ชะอำ Cha-am								0.0	268.8	+ 2.5
6 ประจวบคีรีขันธ์ PRACHUAP KHIRI KHAN*	0.1			5.5	1.6	2.5		9.7	770.8	+307.7
7 หัวหิน Hua Hin*	T		1.0	16.7	5.5			23.2	366.6	+ 39.5
8 ปราณบุรี Pran Buri										
9 ชุมพร CHUMPHON*	T	T	T	T	8.3	4.3		12.6	1074.5	+293.0

	สถานีฝน Station	วันที่และจำนวนน้ำฝนเป็นมิลลิเมตร Date and amount of rainfall in millimeters							ฝนรวม มม. Total rainfall mm.	ฝนรวมตั้งแต่ 1 มกราคม Accumulative rainfall since 1 January	
		กรกฎาคม July								ปริมาณ มม. Amount mm.	สูงต่ำกว่าปกติ Above or below Normal
		7	8	9	10	11	12	13			
10	ท่าแซะ Tha Sae				0.9		11.3		12.2	1159.0	+391.2
11	สวี Sawi					2.6	2.2		4.8	615.2	- 45.3
12	หลังสวน Lang Suan								0.0	856.1	+258.2
13	สุราษฎร์ธานี SURAT THANI*		T		4.6	1.3	0.7		6.6	723.3	+195.0
14	ไชยา Chaiya		2.7			11.1			13.8	842.7	+366.6
15	เกาะสมุย Ko Samui*				2.6	1.4			4.0	1563.6	+1129.7
16	พุนพิน Phunphin								0.0	626.6	+121.7
17	ท่าฉาง Tha Chang		7.0			4.3	11.5		22.8	734.5	+ 5.3
18	กาญจนดิษฐ์ Kanchanadit										
19	บ้านนาสาร Ban Na San				47.5				47.5		
20	นครศรีธรรมราช NAKHON SI THAMMARAT*				T			0.3	0.3	1918.1	+1204.5
21	สิชล Sichon								0.0	730.0	+114.4
22	ท่าศาลา Tha Sala								0.0	963.2	+481.7
23	ฉวาง Chawang				27.5				27.5	742.9	+ 53.8
24	ทุ่งสง Thung Song				18.2				18.2	1234.1	+585.2
25	ร่อนพิบูลย์ Ron Phibun								0.0	1064.6	+485.7
26	ปากพนัง Pak Phanang		20.3						20.3	1019.8	+536.0
27	พัทลุง PHATTHALUNG								0.0	1016.1	+269.8
28	ควนขนุน Khuan Khanun								0.0	1028.2	
29	ปากพยูน Pak Phayun								0.0	417.2	
30	เขาชัยสน Khao Chaison								0.0	702.8	
31	สงขลา SONGKHLA*		T				0.1		0.1	575.4	+ 4.0
32	รัตภูมิ Rattaphum								0.0	1059.8	
33	หาดใหญ่ Hat Yai							T	T	692.9	
34	สะเดา Sadao								0.0	698.5	
35	ปัตตานี PATTANI*		1.0			0.4	15.2		16.6	1115.6	+764.6
36	หนองจิก Nong Chik								0.0	567.3	
37	ยะหริ่ง Yaring					6.2			6.2	717.3	
38	มายอ Mayo								0.0	895.4	
39	โคกโพธิ์ Khok Pho								0.0	736.0	
40	ปะนาเระ Panare								0.0	705.0	
41	ยะลา YALA		3.6				35.3		38.9	988.4	
42	ยะหา Yaha						24.1		24.1	1105.4	
43	รามัน Raman		30.2						30.2	966.7	
44	บันนังสตา Bannang Satar						2.5		2.5	914.8	
45	เบตง Betong						15.7		15.7	769.6	
46	นราธิวาส NARATHIWAT*	T					7.0	T	7.0	1124.5	+333.6
47	ยี่งอ Yi-ngo								0.0	871.3	
48	ระแงะ Rangae								0.0	245.0	
49	ตากใบ Tak Bai								0.0	563.4	
50	สุไหงโกลก Sungai Kolok								0.0	851.1	

สถานีฝน	Station	วันที่และจำนวนน้ำฝนเป็นมิลลิเมตร Date and amount of rainfall in millimeters							ฝนรวม มม. Total rainfall mm.	ฝนรวมตั้งแต่ 1 มกราคม Accumulative rainfall since 1 January	
		กรกฎาคม July								ปริมาณ มม. Amount mm.	สูงต่ำกว่า Above or below Normal
		7	8	9	10	11	12	13			
51 ระนอง	RANONG*	0.7	0.7		2.6	28.8	4.8		37.6	2001.7	+185.3
52 กระบุรี	Kra Buri				2.3	28.8			31.1	1558.4	
53 พังงา	PHANGNGA				30.0				30.0	1421.5	+225.3
54 ตะกั่วป่า	Takua Pa		2.1	1.5	4.5	12.0			20.1	2056.2	
55 กะปง	Kapong	4.9	3.4		12.7	37.5			58.5	1989.9	
56 ท้ายเหมือง	Thai Muang		5.4	2.9	7.1	5.7			21.1	1616.9	
57 ตะกั่วทุ่ง	Takua Thung	2.8	2.5		10.5				15.8	1356.5	
58 ทับปุด	Thap Put				42.1				42.1	1370.3	
59 ภูเก็ต	PHUKET*		2.5		18.2				20.7	1256.6	+295.6
60 สนามบินภูเก็ต	Phuket Airport*	1.2	0.5		3.5				5.2	1486.6	+345.5
61 กระบี่	KRABI								0.0	1061.8	
62 อ่าวลึก	Ao Luk								0.0	204.4	
63 คลองท่อม	Khlong Tom				1.4				1.4	1082.7	
64 ตรัง	TRANG										
65 สนามบินตรัง	Trang Airport*				1.3		5.0		6.3	1259.8	+289.7
66 สิเกา	Sikao		2.0		17.0		3.6		22.6	1231.2	
67 ย่านตาขาว	Yan Ta Khao								0.0	768.7	
68 ปะเหลียน	Palian		15.7						15.7	991.4	
69 สตูล	SATUN								0.0	530.7	-416.2
70 ทุ่งหว้า	Thung Wa	5.0			3.0				8.0	991.5	

สถานีฝน Station	วันที่และจำนวนน้ำฝนเป็นมิลลิเมตร Date and amount of rainfall in millimeters กรกฎาคม July 7	8	9	10	11	12	13	ฝนรวม มม. Total rainfall mm.	ฝนรวมตั้งแต่ 1 มกราคม Accumulative rainfall since 1 January ปริมาณ มม. Amount mm.	สูงต่ำกว่าปกติ Above or below Normal
กรุงเทพมหานคร BANGKOK METROPOLIS										
1 สถานีเครื่องรับส่งวิทยุนนทบุรี Overseas Radio Receiving Station		5.8	3.3	30.4	13.3	46.8	T	99.6		
2 ร.ร. การช่างนนทบุรี Nonthaburi Trade School	20.9	9.3	T	26.2	12.5	T		68.9		
3 พลังงานปรมาณูแห่งชาติ Atomic Energy For Peace	7.7	7.8	21.0	21.0	10.8	31.0		99.3	608.9	
4 กองกำกับการรถวิทยุ ฯ MMP. Sub Division Car Center	19.4	15.5		29.3	7.8	T		72.0	446.6	
5 วิทยาลัยครูจันทร์เกษม Chankasem College Education	16.8	10.8	30.0	32.0	8.8			98.4	746.8	
6 การไฟฟ้าฝ่ายผลิต Electrical Supply Authority	14.6	16.0	13.5					44.1	315.2	
7 ศูนย์ฝึกการบินพลเรือน Civil Aviation Training Center	24.8	12.7	39.0	26.1				102.6	827.1	
8 ร.ร. โยธินบูรณะ Yothin Burana School	13.9	8.1	40.2	23.0				85.2	604.9	
9 สถานีรถไฟบางบำหรุ Bang Bamru Railway Station	27.2	8.6	45.0	22.3	5.9			109.0	1105.7	
10 ร.ร. พาณิชการสยาม Siam Commercial School	21.3	6.8	49.7	21.0				98.8	576.1	
11 ร.ร. การประชาสัมพันธ์ Public Relation School	18.4	7.8	37.4	21.4	10.3			95.3	525.3	
12 ร.ร. สามเสนนอก Sam Sen Nok School	15.0	6.5	36.7	24.2	11.5			93.9	598.9	
13 มหาวิทยาลัยรามคำแหง Ramkhamhaeng University	4.1	3.9	49.9	51.8	23.7	2.5		135.9	573.6	
14 ร.ร. ศรีอุทัย Sri Utai School	15.3	4.9	29.1	20.8	10.3			80.4	601.4	
15 ร.ร. จิตรลดา Chitlada School	8.3	8.2	33.5	25.8				75.8		
เขตบางกะปิ Bangkapi Boundary										
17 เขตหนองจอก Nong Chok Boundary										
18 กระทรวงศึกษาธิการ Ministry of Education		6.0	37.0	19.5				62.5		
19 ร.ร. ช่างกลวิทยา Changkol Vitthaya School	8.2	3.6	33.8	34.7	14.8			95.1	507.4	
20 ร. 1 พัน 2 รอ. Second Infantry Battalion										
21 บ้านมนังคศิลา Ban Manangkha Sila	11.4	4.8	24.6	28.2	3.8			72.8	425.5	
22 ร.ร. โยสิตสโมสร Kosit Samosorn School		4.1	17.3	18.4	9.0			48.8	464.9	
23 ประตูน้ำปทุมวัน Pathumvan Irr.	4.2	5.2	21.0	42.4	22.6		T	95.4	434.5	
24 ร.ร. เฉลิมสาสน์ศึกษา Chaloemsart Suksa School	4.2	4.5	23.6	35.4	16.9	1.3		85.9	428.1	
25 วิทยาลัยเพาะช่าง Poh Chang College	10.6	2.6	13.9	26.9				54.0	434.1	
26 ร.ร. มาแตร์เดอี Mater Dei School		4.5	18.7	50.8				74.0		
27 สถานีจ่ายไฟฟ้าบางกะปิ Sup Center of Electrial Supply Bangkapi	1.0	26.8	40.4	15.0	3.5			86.7	415.8	
28 วิทยาลัยพาณิชการธนบุรี Thonburi Commercial College	1.8	6.5	10.5	17.6	9.6			46.0	458.8	
29 วิทยาลัยครูบ้านสมเด็จ Bansomdet Teacher College	3.8	3.0	8.3	24.5	11.2			50.8	498.2	
30 เขตคลองสาน Khlong San Boundary										
31 ร.ร. เตรียมทหาร Armed Force Academy Preparatory School	1.2	3.6	8.0	33.0	21.4	0.7		67.9	538.6	
32 ร.ร. กรุงเทพคริสเตียน Bangkok Christian College	0.8	3.3	3.7	37.7	12.7			58.2	324.7	
33 ร.ร. ศรีวิกรม์ Srivikorn School		4.0	4.5	44.3		2.2		55.0		
34 ประตูน้ำพระโขนง Prakhanong Irr.	4.2	3.2	4.1	43.0	17.8			72.3	382.0	
35 ร.ร. สมชิดศึกษา Somchit Suksa School										
36 ร.ร. ยานนาเวศวิทยาคม Yannawes Vitthayakhom School		5.3	4.5	31.3	10.1			51.2		
37 ร.ร. พระโขนง Prakhanong School		1.1	4.0	75.4	19.5			100.0	392.2	
38 ร.ร. ช่องนนทรี Chong Nonthri School	T		T	52.5	11.0			63.5		

อุณหภูมิสูงสุดและต่ำสุดประจำวันที่ ๗ – ๑๓ กรกฎาคม ๒๕๑๘

Daily Max. and Min. Temperature 7 – 13 July 1975

สถานี	Station	อุณหภูมิสูงสุดและต่ำสุดเป็นองศา ซ. Max. and Min. Temperature in degree C.							เฉลี่ย สูงสุด ต่ำสุด	เฉลี่ยในสัปดาห์	ค่าปกติประจำเดือน
		7	8	9	10	11	12	13	Average Max. Min.	Weekly Mean	Monthly Normal
ภาคเหนือ	**NORTHERN PART**										
1 เชียงราย	CHIANG RAI	28:8 / 21:8	32:4 / 22:1	33:0 / 22:8	33:4 / 24:2	32:8 / 23:0	32:7 / 22:7	31:0 / 21:5	32:0 / 22:6	27.3	26.9
2 แม่ฮ่องสอน	MAE HONG SON	31:8 / 23:1	31:6 / 24:0	32:2 / 23:0	33:2 / 23:7	32:2 / 24:4	32:6 / 23:8	32:6 / 24:8	32:3 / 23:7	28.0	27.1
3 เชียงใหม่	CHIANG MAI	30:8 / 23:8	33:6 / 24:1	32:9 / 24:2	34:5 / 24:3	31:5 / 24:6	31:0 / 25:1	31:6 / 23:4	32:3 / 24:2	28.2	27.4
4 น่าน	NAN	33:9 / 23:8	34:9 / 24:9	34:6 / 24:8	33:6 / 24:5	34:4 / 25:2	32:0 / 23:2	30:9 / 23:7	33:0 / 24:3	28.6	27.9
5 ท่าวังผา	Tha Wang Pha	31:0 / 24:0	31:3 / 24:6	33:8 / 23:4	32:5 / 25:4	33:7 / 23:6	32:2 / 23:3	24:0	32:4 / 24:6	28.2	..
6 ลำปาง	LAMPANG	32:8 / 24:2	31:7 / 24:2	34:7 / 23:4	35:5 / 23:5	33:3 / 24:8	32:8 / 24:8	32:4 / 23:9	33:3 / 24:1	28.7	28.0
7 แม่สะเรียง	Mae Sariang	28:5 / 23:1	29:5 / 22:8	29:3 / 22:0	29:3 / 23:3	30:5 / 22:8	29:9 / 23:2	29:0 / 22:6	28:4 / 22:8	26.1	26.9
8 แพร่	PHRAE	32:2 / 23:7	32:0 / 23:6	33:5 / 23:7	35:0 / 24:0	30:5 / 24:0	32:0 / 24:0	31:4 / 23:4	32:4 / 23:8	28.1	27.8
9 อุตรดิตถ์	UTTARADIT	33:3 / 24:2	32:1 / 24:4	34:5 / 24:0	34:6 / 25:0	30:1 / 24:4	32:6 / 23:6	31:8 / 24:0	32:7 / 24:2	28.4	28.4
10 สนามบินอุตรดิตถ์	Uttaradit Airport	..	..	..	..	..	..	..	..	..	..
11 ตาก	TAK	32:6 / 24:9	32:6 / 25:1	33:0 / 25:3	34:5 / 25:7	31:6 / 25:5	33:6 / 25:5	33:7 / 24:4	33:1 / 24:9	29.0	28.5
12 พิษณุโลก	PHITSANULOK	34:2 / 24:4	30:8 / 24:5	33:4 / 24:5	34:0 / 25:0	31:3 / 24:8	30:8 / 25:0	32:6 / 24:0	32:4 / 24:6	28.5	28.5
13 แม่สอด	Mae Sot	28:5 / 22:6	28:4 / 22:5	28:3 / 22:9	27:9 / 22:7	27:8 / 22:6	27:7 / 23:0	29:3 / 23:2	28:3 / 22:8	25.6	26.3
14 เพชรบูรณ์	PHETCHABUN	32:6 / 23:7	32:2 / 23:5	34:4 / 22:9	34:4 / 24:2	29:6 / 23:5	29:9 / 24:1	32:7 / 23:6	32:1 / 23:6	27.8	27.6
15 หล่มสัก	Lom Sak	32:0 / 24:3	32:0 / 23:5	36:2 / 22:9	35:5 / 24:6	29:6 / 23:4	30:2 / 24:4	31:6 / 23:8	32:4 / 23:8	28.1	..
16 วิเชียรบุรี	Wichian Buri	31:9 / 23:1	31:6 / 22:7	33:1 / 24:0	33:8 / 24:2	29:6 / 22:7	30:8 / 24:0	32:0 / 22:6	31:6 / 23:3	27.6	..
ภาคตะวันออกเฉียงเหนือ	**NORTHEASTERN PART**										
1 หนองคาย	NONG KHAI	31:1 / 24:2	32:2 / 24:7	33:7 / 25:5	31:2 / 26:0	31:7 / 24:1	29:3 / 24:4	26:3 / 23:7	30:8 / 24:7	27.8	28.3
2 เลย	LOEI	33:2 / 23:5	32:4 / 23:8	35:0 / 23:1	34:6 / 24:3	30:3 / 22:0	26:9 / 23:1	28:6 / 22:9	31:6 / 23:2	27.4	27.7
3 อุดรธานี	UDON THANI	31:8 / 24:2	32:2 / 26:0	34:0 / 25:4	33:0 / 26:3	31:5 / 23:5	30:8 / 24:9	27:6 / 24:2	31:6 / 24:9	28.2	28.4
4 สกลนคร	SAKON NAKHON	30:8 / 25:6	31:4 / 23:9	34:0 / 25:6	33:7 / 26:1	31:4 / 24:6	29:4 / 24:4	28:6 / 23:1	31:3 / 24:8	28.0	28.0
5 นครพนม	NAKHON PHANOM	29:1 / 21:5	30:0 / 24:1	32:0 / 24:1	32:8 / 23:7	29:2 / 24:7	29:3 / 24:1	26:9 / 22:4	29:8 / 23:5	26.7	27.6
6 มุกดาหาร	Mukdahan	28:5 / 24:0	30:8 / 24:6	32:0 / 25:3	32:8 / 24:9	31:0 / 24:2	29:3 / 23:9	30:0 / 24:0	30:6 / 24:4	27.5	27.9
7 ขอนแก่น	KHON KAEN	31:3 / 24:5	32:7 / 24:4	34:5 / 24:2	34:0 / 25:5	34:2 / 23:2	33:5 / 24:1	31:8 / 24:0	33:1 / 24:5	28.7	28.3
8 โกสุมพิสัย	Kosum Phisai	31:2 / 25:2	32:5 / 24:8	34:8 / 24:6	34:5 / 25:8	30:5 / 24:5	30:7 / 23:5	23:6	32:4 / 24:5	28.4	..
9 ร้อยเอ็ด	ROI ET	30:2 / 25:8	32:1 / 24:4	32:6 / 25:7	32:4 / 25:9	30:5 / 24:5	31:4 / 23:9	30:7 / 22:8	31:4 / 24:7	28.0	28.3
10 ชัยภูมิ	CHAIYAPHUM	31:5 / 23:9	31:6 / 23:6	33:3 / 24:2	34:0 / 24:8	28:2 / 21:5	30:5 / 23:8	32:1 / 23:3	31:6 / 23:5	27.6	27.8
11 อุบลราชธานี	UBON RATCHATHANI	28:7 / 23:5	30:7 / 22:8	30:5 / 25:1	29:7 / 25:2	30:9 / 23:7	30:5 / 23:5	31:7 / 25:7	30:5 / 24:2	27.4	27.9
12 สุรินทร์	SURIN	31:8 / 23:5	32:0 / 23:7	32:7 / 23:9	34:0 / 24:6	30:0 / 22:4	28:9 / 22:7	24:1	31:6 / 23:6	27.6	28.1
13 ท่าตูม	Tha Tum	30:9 / 23:8	31:4 / 22:8	32:4 / 24:6	33:3 / 24:2	30:7 / 22:7	28:9 / 22:5	31:6 / 25:0	31:3 / 23:9	27.5	..
14 นางรอง	Nang Rong	32:3 / 23:1	32:0 / 24:5	33:8 / 23:4	34:8 / 24:6	31:4 / 22:1	22:5	::	32:9 / 23:4	28.2	..

สถานี	Station	อุณหภูมิสูงสุดและต่ำสุดเป็นองศา ซ. Max. and Min. Temperature in degree C.							เฉลี่ยสูงสุดต่ำสุด Average Max. Min.	เฉลี่ยในสัปดาห์ Weekly Mean	ค่าปกติประจำเดือน Monthly Normal
		7	8	9	10	11	12	13			
15 นครราชสีมา	NAKHON RATCHASIMA	33.0 23.5	34.0 23.6	34.6 23.7	37.1 23.9	28.0 22.0	30.5 23.0	33.0 23.4	32.9 23.3	28.1	28.3
16 ไชยชัย	Chok Chai	32.8 23.1	32.6 24.0	33.2 23.4	35.5 23.8	28.8 22.0	29.5 23.0	24.0	32.1 23.3	27.7	..
ภาคกลาง	**CENTRAL PART**										
1 นครสวรรค์	NAKHON SAWAN	34.7 24.7	33.6 25.5	35.7 25.4	36.2 25.2	31.5 24.4	34.5 24.0	34.1 24.2	34.3 24.8	29.6	29.0
2 ลพบุรี	LOP BURI	32.7 23.8	33.4 24.0	35.4 24.4	35.4 24.9	28.0 22.8	34.3 23.0	34.0 24.3	33.3 23.9	28.6	28.3
3 สุพรรณบุรี	SUPHAN BURI	33.8 25.4	32.8 24.7	34.6 24.5	36.1 24.7	30.7 23.6	32.0 23.8	35.2 25.0	33.6 24.5	29.0	28.9
4 กาญจนบุรี	KANCHANABURI	32.1 24.8	33.4 24.0	35.0 23.5	33.2 24.5	29.0 23.7	32.0 22.5	34.9 23.5	32.8 23.8	28.3	28.5
5 ทองผาภูมิ	Thong Pha Phum	29.4 22.5	29.1 23.0	29.4 22.5	28.8 22.6	29.0 22.5	28.5 22.0	30.2 23.0	29.2 22.6	25.9	..
6 สนามบินดอนเมือง	Don Muang Airport	30.5 25.0	31.0 24.5	31.8 22.0	31.4 24.0	29.2 22.4	30.3 22.6	31.5 22.3	30.9 23.1	27.0	28.8
7 กรุงเทพมหานคร	BANGKOK METROPOLIS	32.1 25.3	32.2 24.5	33.0 24.4	33.5 24.7	30.5 23.7	31.4 23.5	33.0 24.8	32.2 24.4	28.3	28.5
8 ศูนย์วิจัย ฯ บางนา	Bang Na	32.7 24.6	32.6 25.0	32.8 24.1	33.5 23.8	30.9 23.1	31.5 23.2	34.0 23.2	32.4 23.9	28.2	..
ภาคตะวันออก	**EASTERN PART**										
1 ปราจีนบุรี	PRACHIN BURI	31.7 23.8	32.0 24.7	32.5 25.2	32.9 24.4	28.2 23.6	28.5 23.6	32.5 24.2	31.5 24.0	27.6	28.2
2 กบินทร์บุรี	Kabin Buri	32.8 24.4	31.8 24.6	32.5 24.0	32.3 23.8	22.9	..	..	32.4 23.9	28.2	..
3 อรัญประเทศ	Aranyaprathet	32.0 24.4	32.2 24.6	32.1 23.3	32.5 24.0	29.5 22.6	31.0 23.0	32.5 24.2	31.7 23.7	27.7	28.0
4 ชลบุรี	CHON BURI	32.9 26.7	34.5 26.0	34.6 27.1	33.0 24.2	31.5 23.8	30.7 23.5	25.4	32.7 25.2	29.0	28.4
5 เกาะสีชัง	Ko Si Chang	32.5 27.6	32.0 ..	32.0 27.0	32.4 26.3	30.0 25.7	29.8 24.7	27.5	31.5 26.5	29.0	28.8
6 สัตหีบ	Sattahip	27.0	..	..	32.0 27.0	30.0 24.0	32.0 ..	32.0 27.0	31.5 26.2	28.8	29.3
7 ระยอง	RAYONG	31.0 27.7	31.2 27.7	31.0 26.3	30.3 26.5	29.6 23.0	.. 23.7	..	30.6 25.8	28.2	..
8 จันทบุรี	CHANTHABURI	29.8 25.5	31.4 25.5	30.3 24.9	29.4 24.0	28.5 22.7	30.0 22.9	28.6 23.8	29.9 24.2	27.0	27.3
9 คลองใหญ่	Khlong Yai	25.5	31.8 ..	31.3 23.5	27.2 23.2	25.5 21.9	30.8 22.0	31.3 23.7	29.6 23.3	26.4	26.9
ภาคใต้	**SOUTHERN PART**										
1 หัวหิน	Hua Hin	33.7 25.6	34.3 25.6	35.1 24.2	32.6 26.2	30.8 24.7	33.2 24.8	25.2	33.3 25.2	29.2	28.5
2 ประจวบคีรีขันธ์	PRACHUAP KHIRI KHAN	31.4 25.1	33.3 23.3	33.7 24.9	33.2 25.9	30.5 23.7	31.9 24.3	33.7 24.2	32.5 24.5	28.5	28.1
3 ชุมพร	CHUMPHON	32.2 23.9	33.0 23.9	32.5 22.7	31.0 23.7	30.8 24.2	33.4 23.2	33.0 22.7	31.7 23.5	27.6	27.3
4 สุราษฎร์ธานี	SURAT THANI	34.5 22.5	34.1 22.8	34.6 22.7	31.8 22.7	30.7 23.3	33.1 22.6	34.4 22.6	33.3 22.7	28.0	27.8
5 เกาะสมุย	Ko Samui	33.0 25.8	33.0 24.8	32.9 25.8	30.4 26.0	30.6 24.1	31.7 24.1	32.4 24.5	32.0 25.0	28.5	..
6 นครศรีธรรมราช	NAKHON SI THAMMARAT	33.8 21.9	33.4 22.1	34.4 22.6	32.8 22.6	32.3 22.6	32.4 21.7	32.5 22.1	33.1 22.2	27.6	28.0
7 สงขลา	SONGKHLA	34.4 23.7	34.4 23.8	34.1 23.9	33.2 23.0	32.4 23.6	34.3 23.4	33.2 23.3	33.7 23.5	28.6	28.3
8 ปัตตานี	PATTANI	31.5 23.3	33.4 22.7	33.5 22.3	33.0 23.7	32.2 23.6	33.3 22.8	22.9	32.8 23.0	27.9	27.8
9 นราธิวาส	NARATHIWAT	31.4 23.6	31.9 23.3	34.1 23.2	33.3 23.5	31.4 24.1	32.5 23.9	23.4	32.4 23.6	28.0	27.3
10 ระนอง	RANONG	31.4 23.3	30.8 24.3	31.6 24.0	30.8 24.6	31.1 24.5	30.3 22.7	31.6 23.3	31.1 23.8	27.4	26.5
11 ภูเก็ต	PHUKET	32.2 24.8	32.3 ..	32.0 24.7	33.8 23.0	32.5 23.2	23.8	..	32.6 23.9	28.2	27.5
12 สนามบินภูเก็ต	Phuket Airport	31.9 27.1	31.8 25.7	31.9 26.5	31.1 26.9	31.3 27.0	31.2 27.3	25.0	31.5 26.2	26.8	27.4
13 สนามบินตรัง	Trang Airport	22.5	23.6	24.0	22.5	22.4	22.5	22.6	22.9	..	27.2

แก้ไขเพิ่มเติมรายงานจำนวนน้ำฝนเนื่องจากได้รับรายงานภายหลัง สำหรับรายงานอากาศประจำสัปดาห์ ฉบับที่ ๒๗/๒๕๑๘

Corrections for late rainfall data reports in weekly weather report No. 27/1975

สถานีฝน	Station	วันที่และจำนวนน้ำฝนเป็นมิลลิเมตร Date and amount of rainfall in millimeters							ฝนรวม มม. Total rainfall mm.	ฝนรวมตั้งแต่ 1 [illegible] Accumulative rainfall since 1 January	
		มิถุนายน – กรกฎาคม June – July								ปริมาณ มม. Amount mm.	สูงต่ำกว่าปกติ Above or - below Normal
		30	1	2	3	4	5	6			
	ภาคเหนือ NORTHERN PART										
3	เชียงแสน Chiang Saen						67.7		67.7	649.0	+ 90.8
4	เชียงของ Chiang Khong						30.3		30.3	534.8	- 30.8
5	แม่จัน Mae Chan							1.3	28.6	596.9	- 311.1
7	เทิง Thoeng							2.4	39.8	893.7	+ 244.8
8	เชียงคำ Chiang Khum						9.3		9.3	388.9	- 142.9
16	ขุนยวม Khun Yuam						5.4	21.6	27.0	330.6	- 104.5
17	แม่ลาน้อย Mae La Noi						5.8	11.0	21.7	212.9	
20	ฝาง Fang						22.4		29.7	372.4	- 74.8
23	แม่แตง Mae Taeng							5.1	40.6	429.1	+ 9.1
26	ดอยสะเก็ด Doi Saket							0.7	5.5	473.7	+ 87.3
35	ลี้ Li							42.1	45.2	373.1	- 84.2
44	สอง Song							16.8	66.1	379.9	- 12[illegible]
46	เด่นชัย Den Chai							55.0	55.0	447.3	- 40.5
56	น้ำปาด Nam Pat							8.4	10.7	352.2	- 129.2
58	ท่าปลา Tha Pla							5.9	32.3	748.1	+ 252.8
59	ลับแล Laplae							20.2	20.2	694.6	+ 158.0
72	พรหมพิราม Phrom Phiram							14.8	14.8	761.8	+ 389.4
73	วังทอง Wang Thong						1.3	26.2	29.3	556.1	+ 43.9
75	กำแพงเพชร KAMPHAENG PHET							5.4	41.9	524.5	+ 134.5
76	พรานกระต่าย Phran Kratai							2.6	7.1	438.5	- 75.6
77	คลองขลุง Khlong Khlung							8.2	37.3	539.9	+ 107.0
78	ขานุวรลักษบุรี Khanu Woralaksaburi							4.5	12.1	739.7	+ 235.5
81	ตะพานหิน Taphan Hin							2.0	70.4	508.3	+ 25.0
82	บางมูลนาก Bang Mun Nak							22.8	44.9	393.8	- 25.9
87	ชนแดน Chon Daen							8.4	56.9	606.2	+ 144.3
88	หนองไผ่ Nong Phai							37.1	42.7	592.9	+ 60.5
	ภาคตะวันออกเฉียงเหนือ NORTHEASTERN PART										
2	เชียงคาน Chiang Khan							30.8	35.3	692.8	+ 102.2
5	วังสะพุง Wang Saphung							30.7	30.7	567.6	+ 42.1
7	ศรีเชียงใหม่ Si Chiang Mai							9.5	94.0	975.2	+ 169.7
8	ท่าบ่อ Tha Bo							24.6	50.0	669.5	+ 16.6
9	โพนพิสัย Phon Phisai						4.8		67.7	951.1	+ 21[illegible]
10	บึงกาฬ Bung Kan							1.2	76.4	1562.5	+ 416.8
11	เซกา Seka							45.0	45.0	715.1	+ 92.2

สถานีฝน	Station	วันที่และจำนวนน้ำฝนเป็นมิลลิเมตร Date and amount of rainfall in millimeters							ฝนรวม มม. Total rainfall mm.	ฝนรวมตั้งแต่ 1 มกราคม Accumulative rainfall since 1 January	
		มิถุนายน – กรกฎาคม June – July								ปริมาณ มม. Amount mm.	สูงต่ำกว่าปกติ Above or below Normal
		30	1	2	3	4	5	6			
13 เพ็ญ	Phen							55.7	111.9	522.8	- 29.7
14 กุมภวาปี	Kumphawapi						67.8	14.8	105.4	750.7	+ 273.7
15 หนองหาร	Nong Han						34.2	38.0	74.7	573.5	+ 55.7
22 บ้านแพง	Ban Phaeng							59.4	175.9	1195.9	+ 3.4
23 ท่าอุเทน	Tha Uthen							8.7	99.3	787.5	- 121.1
24 นาแก	Na Kae							25.5	25.5	828.0	+ 131.2
36 เสลภูมิ	Selaphum							24.3	38.1	669.2	+ 100.4
39 สุวรรณภูมิ	Suwannaphum							0.7	84.0	580.1	- 29.2
40 มหาสารคาม	MAHA SARAKHAM							3.1	32.3	522.6	- 86.6
50 ชุมแพ	Chum Phae							5.6	10.6	508.6	+ 54.6
60 จัตุรัส	Chatturat							4.7	7.8	573.9	+ 48.6
71 ปักธงชัย	Pak Thong Chai							41.2	64.0	402.8	- 16.8
80 รัตนบุรี	Rattanaburi						66.5	3.1	71.8	590.0	+ 62.4
83 ปราสาท	Prasat							24.5	82.2	518.3	+ 124.7
84 สังขะ	Sangkha							23.5	43.5	619.7	+ 171.9
85 ศรีสะเกษ	SI SA KET							13.5	61.5	506.3	- 0.9
86 ราษีไศล	Rasi Salai							20.1	40.1	506.6	+ 2.7
87 กันทรารมย์	Kanthararam							50.5	50.5		
88 ขุขันธ์	Khukhan							20.0	20.0	949.0	+ 497.9
89 ขุนหาร	Khun Han							5.2	5.2	358.2	- 75.1
90 กันทรลักษ์	Kantharalak							30.2	100.9	401.3	- 132.8
92 เขมราฐ	Khemarat							0.8	0.8	1032.9	+ 416.2
93 อำนาจเจริญ	Amnat Charoen							63.0	63.0	734.8	+ 85.6
95 ตระการพืชผล	Trakan Phutphon							71.2	71.2	1086.4	+ 501.8
96 มหาชนะชัย	Maha Chana Chai							19.8	56.0	604.4	- 23.8
97 เขื่องใน	Khuang Nai							35.0	60.0	471.3	- 109.7
98 โขงเจียม	Khong Chiam							30.3	30.3	414.3	- 333.6
99 เดชอุดม	Det Udom							34.2	34.4	430.9	- 203.0
ภาคกลาง	CENTRAL PART										
15 ชัยนาท	CHAI NAT						2.6	15.2	23.5	228.8	- 119.3
26 ชัยบาดาล	Chai Badan							2.8	10.8	744.0	+ 291.8
28 โคกสำโรง	Khok Samrong							20.7	43.2	212.6	- 167.1
46 เสาไห้	Sao Hai							16.1	19.6	404.0	- 208.1
47 แก่งคอย	Kaeng Khoi							21.0	22.2	543.3	+ 2.3
50 ท่าเรือ	Tha Rua						0.4	T	18.4	394.4	- 208.5
60 ลำลูกกา	Lam Luk Ka							9.5	72.1	599.5	+ 120.3
93 กระทุ่มแบน	Kratum Baen		7.3						25.5	501.4	+ 45.5

สถานีฝน	Station	วันที่และจำนวนน้ำฝนเป็นมิลลิเมตร Date and amount of rainfall in millimeters มิถุนายน – กรกฎาคม June – July							ฝนรวม มม. Total rainfall mm.	ฝนรวมตั้งแต่ 1 มกราคม Accumulative rainfall since 1 January	
		30	1	2	3	4	5	6		ปริมาณ มม. Amount mm.	สูงต่ำกว่าปกติ Above or below Normal
	ภาคตะวันออก EASTERN PART										
1	นครนายก NAKHON NAYOK							19.7	73.9	743.4	+ 37.5
3	ปากพลี Pak Phli							3.0	28.3	693.1	+ 11.0
6	ประจันตคาม Prachantakham							10.7	65.2	240.3	- 429.3
8	ศรีมหาโพธิ Si Maha Phot							3.5	21.4	581.0	- 84.1
10	สระแก้ว Sa Kaeo							24.0	29.3	577.6	- 113.5
11	วัฒนานคร Watthana Nakhon							7.6	25.3	553.6	- 45.2
13	ฉะเชิงเทรา CHACHOENGSAO							3.5	10.7	392.2	- 102.6
	ภาคใต้ SOUTHERN PART										
34	สะเดา Sadao							3.2	12.5	698.5	
42	ยะหา Yaha							10.5	20.8	1081.3	
44	บันนังสตาร์ Bannang Satar							10.5	32.3	912.3	
49	ตากใบ Tak Bai							11.5	27.9	563.4	
52	กระบุรี Kra Buri							2.3	9.7	1527.3	
54	ตะกั่วป่า Takua Pa						6.5	3.8	24.7	2036.1	
66	ศีเกา Sikao							2.8	5.2	1208.6	
70	ทุ่งหว้า Thung Wa							4.0	9.0	983.5	

REMARKS

1. **Meteorological Department's Station (with * mark).** Rainfall observation is performed daily at 07.00 a.m. by the Meteorological Department's personnel. Therefore the daily rainfall amount in this publication means the total amount of rainfall in 24-hr. period from 07.00 a.m. of the recorded date to 07.00 a.m. of the following day.

2. **Voluntary Rainfall Station** (without * **mark**) located at Distric or Province. Rainfall observation is performed daily at 09.00 a.m. by the voluntary observer. The daily rainfall amount means the total amount of rainfall in 24-hr. period from 09.00 a.m. of the recorded date to 09.00 a.m. of the following day.

3. **Rainfall and Temperature Data.** The daily rainfall and temperature observations are submitted to the Meteorological Department soon after the measurement by the following means:-

   — the Meteorological Department's stations send their observations by radio and telegraph.

   — the voluntary rainfall stations send their observations by telegraph.

   Those daily reports generally arrive at the Meteorological Department from about 07.00 a.m. to 07.00 p.m.

4. **Data.** Various data published in this publication are obtained from radio and telegraph reports. Therefore the user should be cautious in using them. If there is any doubts please inquire the Rainfall Statistics Section of Hydrometeorology Division for further informations.

5. **Various Symbols.** The symbols used in this publication have the following meanings:—

blank	**represents**	**No rainfall or report of observation does not arrive in time for publication**
T	"	**Trace or light rainfall with amount less than 0.1 mm.**
*	"	**Meteorological Department's station**

Meteorological Department
Bangkok Metropolis

Hydrometeorology Division
Tel. 916053, 910178

- กำหนดออก สัปดาห์ละ 1 ฉบับ ปีละ 52 ฉบับ
- ค่าบำรุง ฉบับละ 5 บาท ปีละ 150 บาท
- การรับสมัคร ติดต่อที่กองอุตุนิยมวิทยาอุทก กรมอุตุนิยมวิทยา

โทร. 916053

พิมพ์ที่โรงพิมพ์กรมอุตุนิยมวิทยา กระทรวงคมนาคม กรุงเทพมหานคร

เรืออากาศเอก เจตน์ ไชยลาโภ ผู้พิมพ์โฆษณา 2517

M 06.1/573
T 324we

กรมอุตุนิยมวิทยา กระทรวงคมนาคม

รายงานอากาศประจำสัปดาห์ ระหว่างวันที่ ๑๔ - ๒๐ กรกฎาคม ๒๕๑๘

และ

การคาดหมายลักษณะอากาศ ระหว่างวันที่ ๒๑ - ๒๗ กรกฎาคม ๒๕๑๘

ฉบับที่ ๒๙/๒๕๑๘

ดร. เจริญ เจริญรัชต์ภาคย์

อธิบดีกรมอุตุนิยมวิทยา

METEOROLOGICAL DEPARTMENT

MINISTRY OF COMMUNICATIONS

BANGKOK, THAILAND

WEEKLY WEATHER REPORT

DURING THE PERIOD 14 — 20 JULY 1975

AND

WEATHER OUTLOOK

DURING 21 — 27 JULY 1975

No. 29/1975

Charoen Charoen-rajapark

Director — General

หมายเหตุ

1. **สถานีของกรมอุตุนิยมวิทยา** (ที่มีเครื่องหมาย *) ทำการตรวจวัดจำนวนฝนตกเวลา 07.00 น. ทุก ๆ วัน โดยเจ้าหน้าที่ของกรมอุตุนิยมวิทยา ดังนั้น จำนวนฝนรายวันในรายงานเล่มนี้ หมายถึงปริมาณฝนรวมในช่วงเวลา 24 ชม. ตั้งแต่เวลา 07.00 น. ของวันที่แจ้งไว้ในรายงานจนถึงเวลา 07.00 น. ของวันรุ่งขึ้น

2. **สถานีฝน** (ที่ไม่มีเครื่องหมาย *) ตามอำเภอหรือจังหวัด ทำการตรวจวัดจำนวนฝนตกเวลา 09.00 น. ทุก ๆ วัน โดยเจ้าหน้าที่ที่อยู่ในอำเภอหรือจังหวัดที่ได้รับแต่งตั้งจากกรมอุตุนิยมวิทยา ดังนั้น จำนวนฝนรายวัน หมายถึงปริมาณฝนรวมในช่วงเวลา 24 ชม. ตั้งแต่เวลา 09.00 น. ของวันที่แจ้งไว้ในรายงานจนถึงเวลา 09.00 น. ของวันรุ่งขึ้น

3. **ข้อมูลฝนและอุณหภูมิ** ที่พิมพ์ในรายงานประจำสัปดาห์เล่มนี้ เป็นผลการตรวจวัดฝนที่เจ้าหน้าที่ผู้ทำการตรวจรายงานส่งมายังกรมอุตุนิยมวิทยาทุก ๆ วัน ภายหลังการตรวจดังนี้.—

   — สถานีของกรมอุตุนิยมวิทยา ส่งรายงานทางวิทยุสื่อสารและโทรเลข

   — สถานีฝนตามอำเภอหรือจังหวัด ส่งรายงานทางโทรเลข

   รายงานดังกล่าวนี้จะส่งมาถึงกรมอุตุนิยมวิทยาตั้งแต่เวลาประมาณ 07.00 น. จนถึงเวลา 19.00 น. ทุก ๆ วัน

4. **ข้อมูลต่าง ๆ** เหล่านี้ได้ดำเนินการจัดพิมพ์จากรายงานที่ได้รับทางวิทยุสื่อสารและโทรเลข โดยยังไม่ได้ทำการตรวจสอบ เพื่อสนองความต้องการแก่ผู้ใช้อย่างรีบด่วน ดังนั้น ผู้ใช้จึงควรพิจารณาข้อมูลก่อนที่จะนำไปใช้ หากมีข้อสงสัยประการใด โปรดติดต่อสอบถามเจ้าหน้าที่แผนกสถิติฝน กองอุตุนิยมวิทยาอุทก

5. **สัญญลักษณ์ต่าง ๆ** มีความหมายดังนี้.—

ช่องว่าง	แสดงว่า	ไม่มีฝนหรือยังไม่ได้รับรายงานประจำวัน
T	"	ฝนตกเล็กน้อยวัดได้ไม่ถึง 0.1 มม.
*	"	เป็นสถานีของกรมอุตุนิยมวิทยา

กองอุตุนิยมวิทยาอุทก กรมอุตุนิยมวิทยา
กรุงเทพมหานคร โทร. 916058, 910178

การคาดหมายลักษณะอากาศใน ๗ วันข้างหน้า

ตั้งแต่วันที่ ๒๑ – ๒๗ กรกฎาคม ๒๕๑๘

ลักษณะทั่วไป

คาดว่าหย่อมความกดอากาศต่ำจะปกคลุมประเทศไทยตอนบนในระยะครึ่งแรกของสัปดาห์

ภาคเหนือ ภาคตะวันออกเฉียงเหนือ ภาคกลาง ภาคตะวันออกรวมทั้งชายฝั่ง	ในระยะครึ่งแรกของสัปดาห์จะมีฝนหรือฝนฟ้าคะนองกระจาย ส่วนในระยะครึ่งหลังของสัปดาห์ ปริมาณจะลดลงบ้าง
ภาคใต้ฝั่งตะวันออก	ตลอดสัปดาห์จะมีฝนฟ้าคะนองเป็นแห่ง ๆ
ภาคใต้ฝั่งตะวันตก	จะมีฝนหรือฝนฟ้าคะนองกระจายตลอดสัปดาห์
กรุงเทพมหานคร	จะมีฝนหรือฝนฟ้าคะนองกระจายในตอนต้นสัปดาห์ ต่อจากนั้นปริมาณจะลดลงบ้าง

กรมอุตุนิยมวิทยา

๒๑ ก.ค. ๗๕

Weather outlook for the period 21 - 27 July 1975

General Situation

A low cell is expected to cover Upper Thailand during the first half of the week.

Northern Part: Northeastern Part: Central Part: Eastern Part and Coastal Area:	Scattered showers or thundershowers during the first half of the week, but the amount of rainfall will decrease slightly during the second half.
Southern Thailand East Coast:	Throughout the week, isolated thundershowers.
Southern Thailand West Coast:	Scattered showers or thundershowers throughout the week.
Bangkok Metropolis:	Scattered showers or thundershowers during the early period of the week, and hence the amount of rainfalls will decrease slightly.

Meteorological Department

21 July 1975

สรุปลักษณะอากาศทั่วไปในรอบสัปดาห์

ตั้งแต่วันที่ ๑๔ – ๒๐ กรกฎาคม ๒๕๑๘

๑. ตลอดสัปดาห์ร่องความกดอากาศต่ำได้พาดผ่านบริเวณตอนล่างของประเทศจีนและมีลมมรสุมตะวันตก-เฉียงใต้พัดผ่านประเทศไทย ทำให้มีฝนหรือฝนฟ้าคะนองเกือบทั่วไปในบริเวณตอนบนของประเทศ โดยมีฝนหนักเป็นบางแห่งในระยะครึ่งแรกของสัปดาห์ ส่วนภาคตะวันออกและภาคใต้มีฝนฟ้าคะนองเป็นแห่ง ๆ ตลอดสัปดาห์

๒. รายงานฝนสูงสุดในภาคต่าง ๆ ของประเทศไทยมีดังนี้.–

ภาคเหนือ	๙๐.๒ มม.	ที่ อ.ท่าปลา	จ.อุตรดิตถ์	เมื่อวันที่	๑๖ ก.ค.
ภาคตะวันออกเฉียงเหนือ	๗๘.๘ "	ที่ อ.โขงเจียม	จ.อุบลราชธานี	"	๑๖ "
ภาคกลาง	๗๕.๗ "	ที่ อ.ไชยิทอง	จ.อ่างทอง	"	๑๗ "
ภาคตะวันออก	๙๐.๐ "	ที่ อ.แกลง	จ.ระยอง	"	๑๖ "
ภาคใต้	๑๐๓.๑ "	ที่ อ.รามัน	จ.ยะลา	"	๑๘ "

กรมอุตุนิยมวิทยา

๒๑ ก.ค. ๗๘

Weekly Weather Summary

Period 14 - 20 July 1975

1. Throughout the week, a low pressure trough extended across the southern part of China mainland, and the southwest monsoon prevailed over Thailand. Almost widespread rainshowers or thundershowers were experienced in Upper Thailand, with local heavy falls during the first half of the week. For eastern part and southern Thailand, isolated thundershowers occurred throughout the week.

2. Heaviest rainfalls were recorded at the following places:-

Northern Part	90.2 mm.	at Tha Pla,	Uttaradit	on	16 July
Northeastern Part	78.8 "	at Khong Chiam,	Ubon Ratchathani	"	16 "
Central Part	75.7 "	at Pho Thong,	Ang Thong	"	17 "
Eastern Part	90.0 "	at Klaeng,	Rayong	"	16 "
Southern Part	103.1 "	at Raman,	Tala	"	18 "

Meteorological Department

21 July 1975

ข่าวอากาศเพื่อการเกษตรประจำสัปดาห์

เมื่อวันที่ ๑๔ - ๒๐ กรกฎาคม ๒๕๑๘ มีลักษณะอากาศซึ่งพอสรุปได้ดังต่อไปนี้ .-

ตลอดสัปดาห์ ร่องความกดอากาศต่ำได้พาดผ่านบริเวณตอนล่างของประเทศจีน และมีลมมรสุมตะวันตกเฉียงใต้พัดผ่านประเทศไทย ลักษณะเช่นนี้ทำให้มีฝนหรือฝนฟ้าคะนองเกือบทั่วไปในบริเวณตอนบนของประเทศ โดยมีฝนหนักเป็นบางแห่งในระยะครึ่งแรกของสัปดาห์ ส่วนภาคตะวันออกและภาคใต้ มีฝนฟ้าคะนองเป็นแห่ง ๆ ตลอดสัปดาห์

ข้อควรทราบ.

สัปดาห์นี้บริเวณประเทศไทยตอนบนยังคงมีฝนหรือฝนฟ้าคะนองกระจาย โดยเฉพาะในระยะครึ่งแรกของสัปดาห์ภาคกลางและภาคตะวันออกเฉียงเหนือจะมีฝนดี ต่อจากนั้นปริมาณจะลดลงบ้าง สำหรับภาคใต้ตลอดสัปดาห์จะมีฝนฟ้าคะนองกระจายทางฝั่งตะวันตก.

กรมอุตุนิยมวิทยา

๒๑ กรกฎาคม ๒๕๑๘

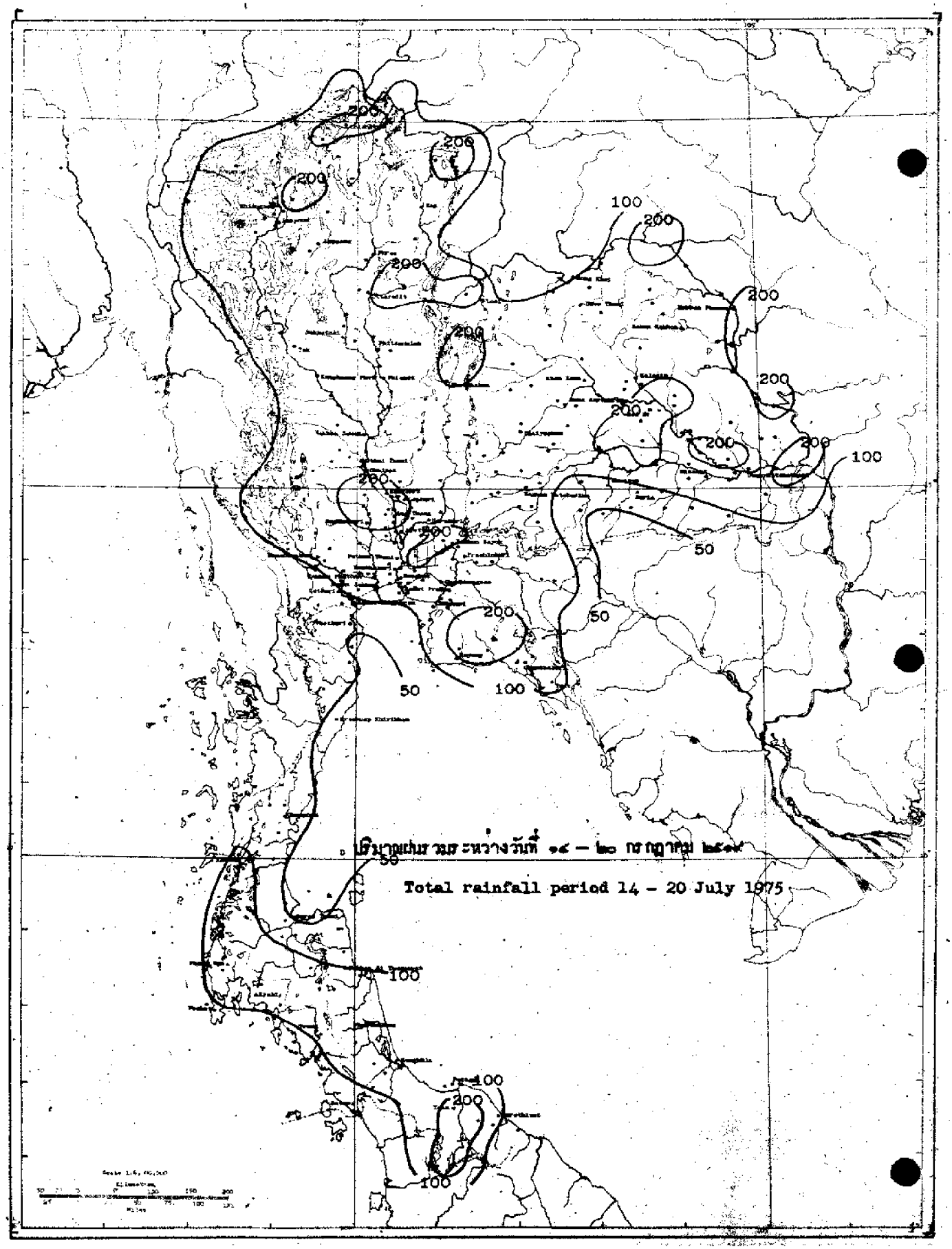
200
100
50
ปริมาณฝนรวมระหว่างวันที่ ๑๔ – ๒๐ กรกฎาคม ๒๕๑๘
Total rainfall period 14 – 20 July 1975

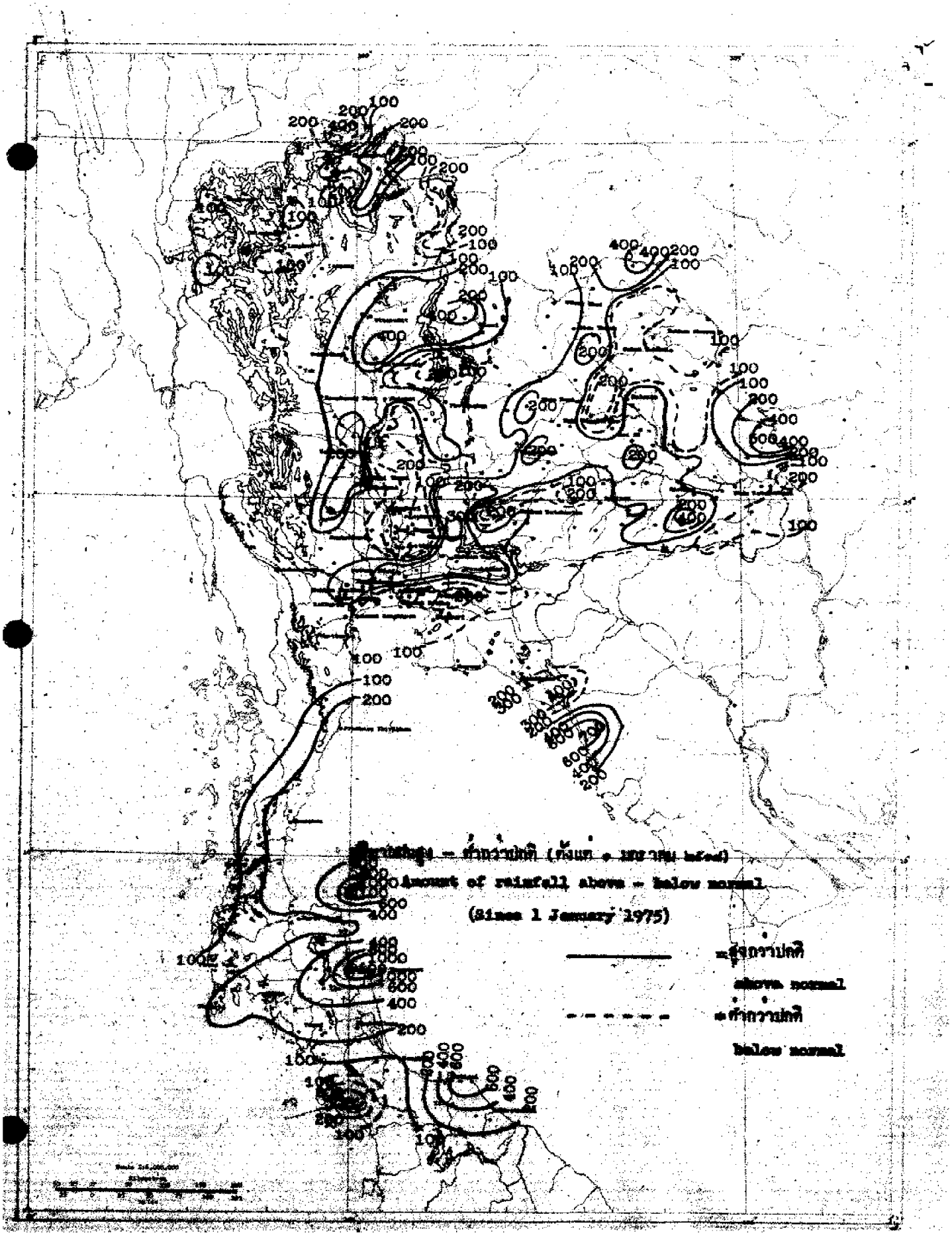
Amount of rainfall above - below normal
(Since 1 January 1975)
above normal
below normal

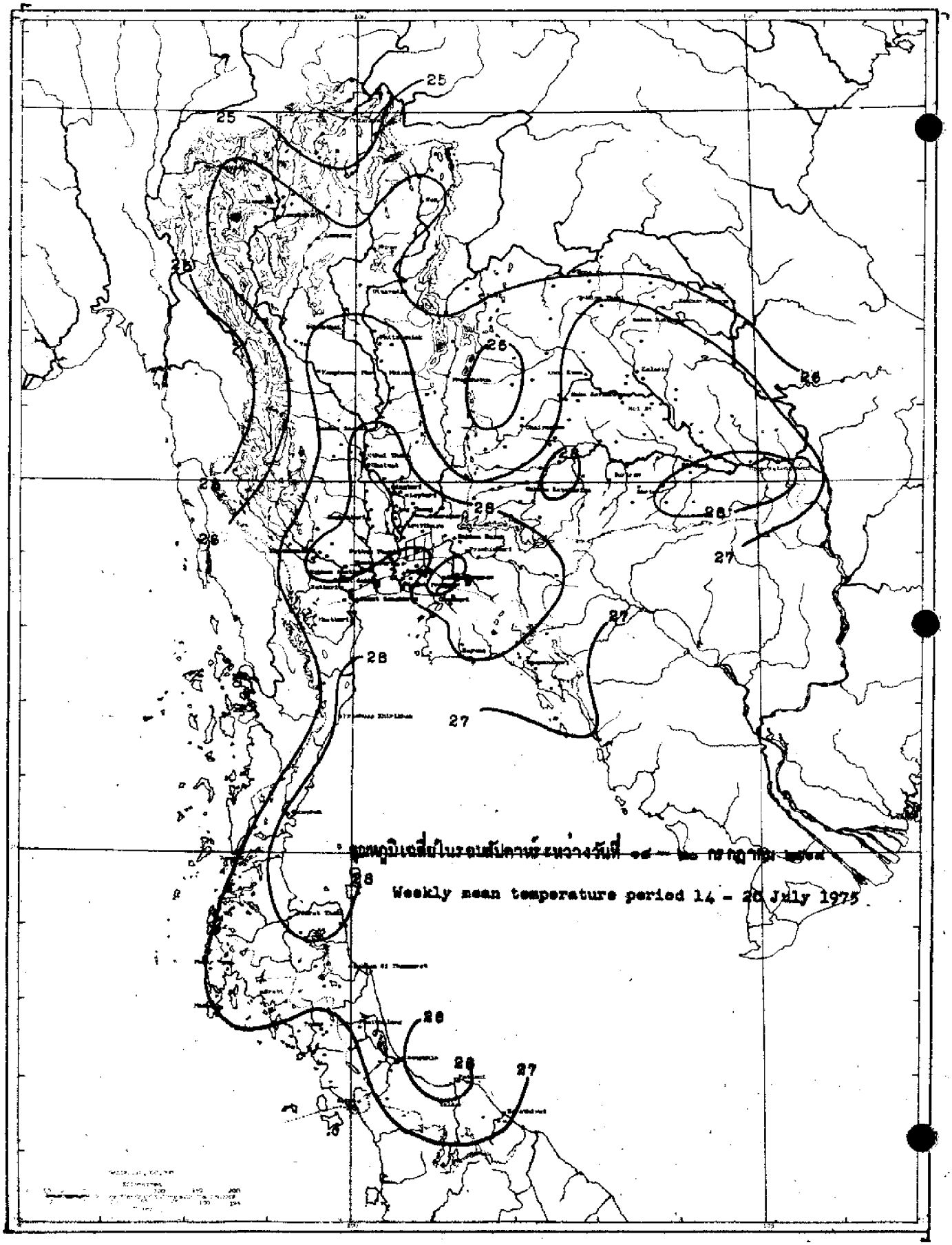

อุณหภูมิเฉลี่ยในรอบสัปดาห์ระหว่างวันที่ 14 — 20 กรกฎาคม 1975

Weekly mean temperature period 14 - 20 July 1975

สถานีฝน	Station	วันที่และจำนวนน้ำฝนเป็นมิลลิเมตร Date and amount of rainfall in millimeters							ฝนรวม มม. Total rainfall mm.	ฝนรวมตั้งแต่ 1 มกราคม Accumulative rainfall since 1 January	
		กรกฎาคม July								ปริมาณ มม. Amount mm.	สูงต่ำกว่าปกติ Above or below Normal
		14	15	16	17	18	19	20			
	ภาคเหนือ NORTHERN PART										
1	**เชียงราย** CHIANG RAI*	59.0	13.0	4.0	81.9	33.1	T		191.0	1010.9	+211.8
2	แม่สาย Mae Sai	14.4	7.0	15.6	26.4	28.2	T		91.6	696.8	- 42.6
3	เชียงแสน Chiang Saen	57.4	8.0	18.1	16.3	12.8			112.6	824.4	+133.0
4	เชียงของ Chiang Khong	27.8	10.2	19.7	16.2	18.0	0.2		92.1	673.9	- 13.4
5	แม่จัน Mae Chan	35.5	13.2	12.4	12.7	8.9			82.8	705.8	-415.3
6	แม่สรวย Mae Suai	43.0	12.1		47.9	7.4			110.4	588.8	+ 31.4
7	เทิง Thoeng	32.6	3.5	5.8	34.5				76.4	1011.4	+267.3
8	เชียงคำ Chiang Kham	8.2		18.5	30.2	33.5			90.4	671.9	+ 65.7
9	เวียงป่าเป้า Wiang Pa Pao	28.4	2.3	1.3	32.1				64.1	206.9	-266.4
10	พาน Phan	15.6	10.2	0.8	26.9	7.7			61.2	608.5	+106.7
11	แม่ใจ Mae Chai	20.7	4.1	3.1	25.2	9.4			62.5	568.1	- 51.3
12	พะเยา Phayao	4.9	4.7	3.7	19.5	8.9			41.7	666.5	+210.6
13	จุน Chun	6.2	2.8	6.1	15.2	45.4			75.7	633.5	- 89.4
14	**แม่ฮ่องสอน** MAE HONG SON*	5.5	1.9	4.1	18.3	27.6		0.6	58.0	506.2	- 61.8
15	ปาย Pai										
16	ขุนยวม Khun Yuam	16.5	16.4	2.0	7.5				42.4	401.0	-118.2
17	แม่ลาน้อย Mae La Noi	15.5		29.0					44.5	271.6	
18	แม่สะเรียง Mae Sariang*	34.3	4.3	3.0	19.4	22.8	T	T	83.8	673.3	+109.3
19	**เชียงใหม่** CHIANG MAI*	9.5	3.2	1.0	40.7	20.6		18.1	93.1	590.1	+ 67.9
20	ฝาง Fang	22.1	5.9	2.3	34.0	9.8	T		74.1	469.5	- 75.0
21	แม่อาย Mae Ai										
22	เชียงดาว Chiang Dao										
23	แม่แตง Mae Taeng	25.3	2.8	11.8	15.0	30.9	8.6		94.4	581.4	+ 95.6
24	แม่ริม Mae Rim	18.3	5.8	4.7	29.3	57.8			115.9	594.6	+133.0
25	สันทราย San Sai	30.4	3.2	2.8	32.5	16.0			84.9	388.2	-111.7
26	ดอยสะเก็ด Doi Saket	17.5	4.5	1.8	29.5	20.0	5.5		78.8	574.2	+122.4
27	สันกำแพง San Kamphaeng										
28	หางดง Hang Dong	8.0	2.0		37.4	28.5	7.6		83.5	426.4	- 11.7
29	สารภี Saraphi	8.6	7.2		33.8				49.6	343.4	
30	สันป่าตอง San Pa Tong	4.5	2.6		25.4	29.5	19.5		81.5		
31	จอมทอง Chom Thong					34.0	4.4		38.4	420.2	+ 49.4
32	ฮอด Hot	0.8	26.4	1.1	8.0	26.2	1.3		63.8	458.6	+ 6.1
33	**ลำพูน** LAMPHUN	5.5	0.8		20.5				26.8	391.1	- 0.6
34	ป่าซาง Pa Sang	2.7	2.3	0.7	17.3	19.6	11.1		53.7	459.4	+ 64.7
35	ลี้ Li	7.2	4.4						11.6	391.4	-128.2
36	**ลำปาง** LAMPANG*	19.0	19.0	3.4	22.9	2.3		11.3	77.9	493.1	+ 21.4
37	งาว Ngao	18.4							18.4		
38	แจ้ห่ม Chae Hom	12.9	7.3		21.4				41.6	372.0	- 41.1
39	เกาะคา Ko Kha	15.7	25.5	2.6	20.6				64.4	441.3	- 35.7
40	สบปราบ Sop Prap	12.6	6.2	3.4	40.8	1.4			64.4	413.3	- 76.5

สถานีฝน	Station	วันที่และจำนวนน้ำฝนเป็นมิลลิเมตร Date and amount of rainfall in millimetres							ฝนรวม มม. Total rainfall mm.	ฝนรวมตั้งแต่ 1 มกราคม Accumulative rainfall since 1 January	
		กรกฎาคม July								ปริมาณ มม. Amount mm.	สูงต่ำกว่าปกติ Above or below Normal
		14	15	16	17	18	19	20			
41 เถิน	Thoen	T	11.4	2.3	28.7		5.7		48.1	461.9	+ 68.7
42 แม่พริก	Mae Phrik										
43 แพร่	PHRAE*	13.8	19.2	6.1	4.6	3.8			47.5	480.3	- 1.4
44 สอง	Song	16.3	25.2	8.4	5.4	5.4			60.7	489.9	- 92.5
45 สูงเม่น	Sung Men	12.3	13.4	6.0	5.9				37.6	364.5	- 43.0
46 เด่นชัย	Den Chai	24.4	7.2	5.8	5.0				42.4	512.0	- 88.5
47 น่าน	NAN*	14.1	11.2	8.6	12.4	1.9		T	48.2	645.1	+ 30.8
48 ทุ่งช้าง	Thung Chang	32.4	25.3	48.5	35.0	14.0			155.2	526.9	-248.5
49 เชียงกลาง	Chiang Klang	32.7	23.2	23.6	21.3				100.8	587.3	
50 ท่าวังผา	Tha Wang Pha*	13.8	8.4	12.2	33.8	2.5	T		70.7	866.0	+ 87.0
51 ปัว	Pua										
52 สา	Sa										
53 นาน้อย	Na Noi	10.7	18.5	9.1					38.3	472.3	+ 34.8
54 อุตรดิตถ์	UTTARADIT*	25.9	10.9	57.0	11.0	3.2		9.7	117.7	934.4	+298.5
55 ฟากท่า	Fak Tha	45.0	11.2	44.8	26.5	3.2			130.7	642.9	+ 58.0
56 น้ำปาด	Nam Pat	24.0	11.6	44.5	13.5	2.5			96.1	478.6	- 70.1
57 สนามบินอุตรดิตถ์	Uttaradit Airport*										
58 ท่าปลา	Tha Pla	47.1	10.4	90.2	12.1				159.8	912.1	+337.4
59 ลับแล	Laplae	30.1		38.8	17.4				86.3	821.1	+176.6
60 ตาก	TAK*	4.3	1.2	4.3	22.7	1.2		2.3	36.0	407.5	- 33.9
61 เขื่อนภูมิพล	Bhumibol Dam*	0.9	10.4	1.8	8.2	5.5		12.2	39.0	427.2	+ 34.5
62 บ้านตาก	Ban Tak										
63 แม่ระมาด	Mae Ramat										
64 แม่สอด	Mae Sot*	6.4	8.6	19.7	41.3	4.4		0.4	80.8	654.1	- 4.3
65 สุโขทัย	SUKHOTHAI		8.0	9.6	48.0				65.6	482.6	+ 26.2
66 ทุ่งเสลี่ยม	Thung Saliam	3.5	11.7	3.8	15.7	3.6			38.3	637.5	+172.7
67 สวรรคโลก	Sawankhalok										
68 กงไกรลาศ	Kong Krailat	0.3	3.2	12.3	24.8				40.6	518.7	- 43.6
69 บ้านด่านลานหอย	Ban Dan Lan Hoi			19.2					19.2		
70 พิษณุโลก	PHITSANULOK*	14.9	5.0	9.9	37.6	1.4	0.1	8.0	76.9	756.3	+124.5
71 นครไทย	Nakhon Thai	9.5	35.1	10.1					54.7	360.4	-244.2
72 พรหมพิราม	Phrom Phiram	1.2	10.9	6.8	5.2				24.1	832.0	+410.5
73 วังทอง	Wang Thong	10.3	7.1	6.1	18.8	1.6	14.6		58.5	648.0	+ 18.1
74 บางกระทุ่ม	Bang Krathum		19.5	6.2					25.7	527.5	-101.4
75 กำแพงเพชร	KAMPHAENG PHET	2.8	3.5	8.4	61.5	3.4			79.6	626.9	+149.0
76 พรานกระต่าย	Phan Kratai	1.6	2.2	10.4	37.2	8.6			60.0	585.6	- 18.4
77 คลองขลุง	Khlong Khlung		0.3	53.9	20.7	15.1			90.0	629.9	+ 94.9
78 ขาณุวรลักษบุรี	Khanu Woralaksaburi	T	6.1	2.4	51.5	3.4			63.4	885.5	+310.0
79 พิจิตร	PHICHIT	0.8	0.9	10.4	31.7				43.8	867.4	+239.9
80 สามง่าม	Sam Ngam				20.5				20.5	359.1	-182.2
81 ตะพานหิน	Taphan Hin	1.9	5.8	4.1	21.3				33.1	565.7	- 10.2

สถานีฝน	Station	วันที่และจำนวนน้ำฝนเป็นมิลลิเมตร Date and amount of rainfall in millimeters							ฝนรวม มม. Total rainfall mm.	ฝนรวมตั้งแต่ 1 มกราคม Accumulative rainfall since 1 January	
		กรกฎาคม July								ปริมาณ มม. Amount mm.	สูงต่ำกว่าปกติ Above or below Normal
		14	15	16	17	18	19	20			
82 บางมูลนาค	Bang Mun Nak	1.3	4.4	2.5	24.3				32.5	454.5	- 58.7
83 โพทะเล	Pho Thale										
84 เพชรบูรณ์	**PHETCHABUN***	5.4	6.2	6.3	10.4	2.4	3.7	T	34.4	531.3	- 86.9
85 หล่มเก่า	Lom Kao		3.2	0.9	2.6		2.6		9.3		
86 หล่มสัก	Lom Sak*	3.0	27.4	7.1	57.5	2.9	10.0	0.4	108.3	523.8	+ 23.1
87 ชนแดน	Chon Daen	20.6	3.6	2.4	14.8				41.4	715.8	+151.6
88 หนองไผ่	Nong Phai	7.0	5.8	2.3	33.0				48.1	708.2	+ 75.7
89 วิเชียรบุรี	Wichian Buri*	0.6	16.1	5.4	31.0	T		1.5	54.6	757.5	+173.2
ภาคตะวันออกเฉียงเหนือ NORTHEASTERN PART											
1 เลย	**LOEI***	4.4	4.5	15.6	11.5	T	13.7		49.7	741.9	+123.7
2 เชียงคาน	Chiang Khan	4.7	6.2	18.0	11.0		7.3		47.2	790.6	+131.6
3 ท่าลี่	Tha Li			33.6			74.2		107.8	849.2	+420.9
4 ด่านซ้าย	Dan Sai	17.7	17.2	16.0	8.7				59.6	735.0	+202.0
5 วังสะพุง	Wang Saphung	6.7	12.0	9.9	15.4		22.2		66.2	702.4	+107.6
6 หนองคาย	**NONG KHAI***	7.8	5.4	27.7	20.0		23.2	T	84.1	1053.1	+120.8
7 ศรีเชียงใหม่	Si Chiang Mai	8.3	7.0	23.6	4.0		6.0		48.9	1068.3	+ 84.1
8 ท่าบ่อ	Tha Bo	4.4					6.9		11.3	720.9	- 76.3
9 โพนพิสัย	Phon Phisai	9.3	10.4	27.0	7.6				54.3	1173.7	+278.0
10 บึงกาฬ	Bung Kan	17.2	43.0	26.8		8.6	8.5		104.1	1788.6	+461.3
11 เซกา	Seka		18.1	30.2					48.3	799.5	+ 12.2
12 อุดรธานี	**UDON THANI***	12.8	17.5	4.1	3.0		1.6	T	39.0	905.8	+102.5
13 เพ็ญ	Phen	26.5		25.5	28.2				80.2	658.7	- 12.9
14 กุมภวาปี	Kumphawapi	18.1	7.5	6.7			7.2		39.5	876.8	+326.9
15 หนองหาน	Nong Han	16.2	15.1		0.8	3.9			36.0	681.9	+ 62.5
16 หนองบัวลำภู	Nong Bua Lam Phu										
17 สกลนคร	**SAKON NAKHON***	15.9	4.6	7.0		22.0	2.6	0.4	52.5	836.9	+ 45.2
18 วานรนิวาส	Wanon Niwat		14.0	5.3			22.0		41.3	546.1	-340.9
19 สว่างแดนดิน	Sawang Daen Din	13.0	9.3			5.6			27.9	796.6	- 65.0
20 พรรณานิคม	Phanna Nikhom	5.6	6.3	16.8		15.5			44.2	895.5	+ 65.9
21 นครพนม	**NAKHON PHANOM***	58.6	30.2	6.4	0.6	0.5	5.9	1.4	103.6	1272.6	+ 55.0
22 บ้านแพง	Ban Phaeng	14.8	11.8	33.9	11.8				72.3	1421.3	+ 38.7
23 ท่าอุเทน	Tha Uthen	18.7	19.1	18.4					56.2	1039.4	- 45.5
24 นาแก	Na Kae	2.2	13.7			4.3			20.2	899.3	+ 91.1
25 ธาตุพนม	That Phanom	1.8	26.6	2.1		3.5			34.0	683.5	-195.7
26 มุกดาหาร	Mukdahan*	14.3	33.7	1.2	6.3	36.2	0.2	16.2	108.1	882.0	+115.1
27 กาฬสินธุ์	**KALASIN**	5.3	33.6	1.6	14.8	1.1	2.6		59.0	883.4	+191.1
28 ยางตลาด	Yang Talat	4.8	31.6	2.4	T	0.6	15.9		55.3	779.8	+130.1
29 สหัสขันธ์	Sahatsakhan										
30 กุฉินารายณ์	Kuchinarai										
31 กมลาไสย	Kamalasai	30.4	48.5		T	3.4	18.9		101.2	827.7	+157.2
32 ร้อยเอ็ด	**ROI ET***	12.3	58.6	27.7		5.6	6.6	0.5	111.3	863.5	+182.7

สถานีฝน Station		วันที่และจำนวนน้ำฝนเป็นมิลลิเมตร Date and amount of rainfall in millimetres							ฝนรวม มม. Total rainfall mm.	ฝนรวมตั้งแต่ 1 มกราคม Accumulative rainfall since 1 January	
		กรกฎาคม July								ปริมาณ มม. Amount mm.	สูงต่ำกว่าปกติ Above or below Normal
		14	15	16	17	18	19	20			
53 โพนทอง	Phon Thong	6.3	21.6	3.6		6.5			38.0	678.7	- 67.1
54 ธวัชบุรี	Thawatchaburi	14.0	66.9	38.0			18.2		137.1	893.9	+163.3
55 อาจสามารถ	At Samat	7.4	72.0						79.4		
56 เสลภูมิ	Selaphum										
57 จตุรพักตร์พิมาน	Chatorsphak Phiman	5.0	54.0	5.5		9.5	13.0		87.0	701.3	+220.3
58 เกษตรวิสัย	Kaset Wisai	9.3	29.5	24.9	4.2				67.9	599.1	- 37.9
59 สุวรรณภูมิ	Sewannaphum	17.8	22.6	7.6		13.0	60.1		122.1	739.3	+ 6.7
60 มหาสารคาม	MAHA SARAKHAM	1.2	67.6	1.2			6.4		76.4	652.7	- 65.2
61 เชียงยืน	Chiang Yun		18.5				42.8		61.3	597.2	- 88.5
62 กันทรวิชัย	Kantharawichai	6.3		3.4			36.5		46.2	713.5	+113.4
63 โกสุมพิสัย	Kosum Phisai*	1.5			T		33.2		34.7	376.4	-331.2
64 บรบือ	Borabu										
65 วาปีปทุม	Wapi Pathum		56.5			15.7	14.5		86.7	657.0	+106.9
66 พยัคฆภูมิพิสัย	Phayakkhaphum Phisai	3.1	39.0	63.2		4.1	13.7		123.1	807.8	+164.6
67 ขอนแก่น	KHON KAEN*	1.0	26.1	0.7	T	0.2	4.1	1.4	33.5	740.9	+136.1
68 น้ำพอง	Nam Phong	4.2	19.3				65.8		89.3	625.9	+101.8
69 ภูเวียง	Phu Wiang	1.8	12.6				8.0		22.4	661.0	+ 38.0
70 ชุมแพ	Chum Phae	1.4	16.9	0.7	1.6		4.3		24.9	576.4	+ 47.5
71 มัญจาคีรี	Manchа Khiri	33.4	17.0	2.0	2.8		35.7		70.9		
72 ชนบท	Chonnabot	1.1	17.1	0.5	1.7		19.8		40.2	531.5	- 31.2
73 บ้านไผ่	Ban Phai		32.5				13.5		46.0	603.6	- 1.6
74 พล	Phon	0.9	16.7		0.6		31.3		49.5	627.1	+ 42.8
75 หนองสองห้อง	Nong Song Hong		54.3				19.6		73.9	593.0	- 77.9
76 ชัยภูมิ	CHAIYAPHUM*	2.7	3.3	6.9	27.6		1.1		41.6	796.5	+202.3
77 เกษตรสมบูรณ์	Kaset Sombun		27.8						27.8	463.2	+ 70.5
78 ภูเขียว	Phu Khieo		6.3						6.3	702.8	+222.1
79 หนองบัวแดง	Khon Sawan	9.8			12.5				22.3	608.2	+ 73.4
80 จัตุรัส	Chatturat	1.8	9.9	2.4	2.6		12.1		28.8	639.8	+ 60.0
81 บำเหน็จณรงค์	Banset Narong		11.5		16.3		4.8		32.6	554.2	- 51.9
82 นครราชสีมา	NAKHON RATCHASIMA*	T	0.9	8.9				T	9.8	477.7	- 78.4
83 ปักใหญ่	Ban Yai		26.5				24.5		51.0		
84 คง	Khong		37.0						37.0	553.2	+110.8
85 ด่านขุนทด	Dan Khun Thot		7.4	1.2					8.6	687.8	+214.2
86 โนนไทย	Non Thai	9.8	3.8				23.0		36.6	293.3	-227.9
87 โนนสูง	Non Sung		12.1	23.0					35.1	536.3	- 53.8
88 พิมาย	Phimai		9.6	23.5					33.1		
89 ลำปลายมาศ	Sikhio			15.4					15.4	430.1	- 58.6
90 ชุมพวง	Sung Noen			14.5					14.5	442.1	- 54.2
91 ปักธงชัย	Pak Thong Chai		51.9	28.9	3.9				84.7	542.0	+ 59.1
92 โชคชัย	Chok Chai*		31.2	15.0	1.3		T		47.5	573.9	+109.3
93 ครบุรี	Khon Buri										

สถานีฝน Station		วันที่และจำนวนน้ำฝนเป็นมิลลิเมตร Date and amount of rainfall in millimeters							ฝนรวม มม. Total rainfall mm.	ฝนรวมตั้งแต่ 1 มกราคม Accumulative rainfall since 1 January	
		กรกฎาคม July								ปริมาณ มม. Amount mm.	สูงต่ำกว่าปกติ Above or below Normal
		14	15	16	17	18	19	20			
74 บุรีรัมย์	BURI RAM	2.4	15.1	26.7		7.4			51.6	774.3	+174.3
75 พุทไธสง	Phuthaisong		60.0	21.1		2.1	22.2		105.4	661.9	+ 41.8
76 สตึก	Satuk	7.8	28.1	25.5		15.5			76.9	732.7	+ 87.1
77 ลำปลายมาศ	Lam Phai Mat										
78 นางรอง	Nang Rong*	1.1			1.1		4.2		6.4	584.1	+ 31.3
79 สุรินทร์	SURIN*	4.2	0.4	37.4		27.0		T	69.0	572.5	+ 53.7
80 รัตนบุรี	Rattanaburi	2.2	36.3	15.6					54.1	805.3	+165.3
81 ท่าตูม	Tha Tum*	4.5	49.8	35.2		4.2	0.4	7.9	102.0	724.3	+163.2
82 ศีขรภูมิ	Sikhoraphum										
83 ปราสาท	Prasat	9.3		5.2		16.0			30.5	766.8	+193.1
84 สังขะ	Sangkha	29.0							29.0	771.7	+220.3
85 ศรีสะเกษ	SI SA KET			16.0			47.0		63.0	673.2	+ 34.6
86 ราษีไศล	Rasi Salai	18.3	23.9	20.2			33.7		96.1	709.0	+110.0
87 กันทรารมย์	Kantharurom	7.3				20.3	27.9		55.5		
88 ขุขันธ์	Khukhan	13.0							13.0	1081.0	+543.6
89 ขุนหาญ	Khun Han	10.1							10.1	382.7	-163.1
90 กันทรลักษ์	Kantharalak			19.2		27.2			46.4	485.0	-162.4
91 อุบลราชธานี	UBON RATCHATHANI*	2.2	10.2	20.3		72.2	2.8	5.8	113.5	727.4	- 70.6
92 เขมราฐ	Khemarat	9.0	76.7			44.4	0.3		130.4	1238.0	+502.4
93 อำนาจเจริญ	Amnat Charoen		43.7	20.5					64.2	822.9	+ 39.3
94 ยโสธร	Yasothon		12.7			30.2	21.7		64.6	525.7	-163.8
95 ตระการพืชผล	Trakan Phutphon		32.2				12.6		44.8	1210.2	+468.2
96 มหาชนะชัย	Maha Chana Chai	15.4	72.1	43.3	0.6	17.6	38.7		187.7	894.9	+173.5
97 เขื่องใน	Khuang Nai	16.0	18.9	18.8		52.0	26.0		131.7	620.0	- 79.2
98 โขงเจียม	Khong Chiam			78.8		48.4			127.2	639.1	-285.6
99 เดชอุดม	Det Udom	0.6		26.7		65.3	3.2		95.8	634.0	-134.5
100 บุณฑริก	Buntharik			26.9			63.8		90.7	662.9	-132.4
ภาคกลาง	CENTRAL PART										
1 นครสวรรค์	NAKHON SAWAN*	0.7	1.0	3.8	5.5		T	62.3	73.3	477.1	- 52.1
2 บรรพตพิสัย	Banphot Phisai		11.8	22.3	22.9				57.0	683.1	+267.2
3 ชุมแสง	Chumsaeng										
4 หนองบัว	Nong Bua										
5 ลาดยาว	Lat Yao		3.4	3.6	42.2				49.2	607.9	+188.3
6 ท่าตะโก	Tha Tako		5.2		10.0				15.2	528.5	+ 46.6
7 พยุหคีรี	Phayuha Khiri			5.4	3.7				9.1	403.1	- 24.1
8 ตากฟ้า	Takfa		32.0		23.5				55.5	323.2	-250.7
9 อุทัยธานี	UTHAI THANI				6.0				6.0	248.0	-191.1
10 สว่างอารมณ์	Sawang Arom			11.4	9.8				21.2	252.3	-214.3
11 บ้านไร่	Ban Rai								0.0	529.7	+ 88.5
12 ทัพทัน	Thap than	0.2	2.6	3.1	3.3				9.2	638.4	+118.1
13 หนองฉาง	Nong Chang				3.7				3.7	897.4	+313.2

สถานีฝน	Station	วันที่และจำนวนน้ำฝนเป็นมิลลิเมตร Date and amount of rainfall in millimeters กรกฎาคม July 14	15	16	17	18	19	20	ฝนรวม มม. Total rainfall mm.	ฝนรวมตั้งแต่ 1 มกราคม Accumulative rainfall since 1 January ปริมาณ มม. Amount mm.	สูงต่ำกว่าปกติ Above or below Normal
14 หนองขยางใหญ่	Nong Khayang								0.0	469.1	- 11.6
15 **ชัยนาท**	**CHAI NAT**		5.3	2.6	5.4				13.3	274.2	-127.1
16 มโนรมย์	Manorom		1.3	2.6	7.4				11.3	278.9	-208.0
17 วัดสิงห์	Wat Sing	T		2.3	13.3				15.6	309.6	-203.6
18 หันคา	Hankha		3.6	1.6	36.1				41.3	569.7	+134.8
19 **สิงห์บุรี**	**SING BURI**		3.1	0.4	3.2				6.7	506.8	+ 44.6
20 อินทร์บุรี	In Buri		15.2						15.2	308.0	-197.0
21 บางระจัน	Bang Rachan		2.1		1.9				4.0	303.2	-219.5
22 พรหมบุรี	Phrom Buri				26.0				26.0	300.9	-236.6
23 **ลพบุรี**	**LOP BURI***	T	15.8	0.5	40.1			7.9	64.3	472.4	-149.4
24 บ้านหมี่	Ban Mi		4.3						4.3	417.5	- 58.2
25 บัวชุม	Bua Chum*	T	11.2	15.0	4.0			1.3	31.5	468.1	-124.8
26 ชัยบาดาล	Chai Badan		11.0	15.5	4.2				30.7	818.0	+293.7
27 พัฒนานิคม	Phatthana Nikhom			10.9					10.9	398.1	-150.8
28 โคกสำโรง	Khok Samrong		7.2		31.8				39.0	311.6	-153.6
29 ท่าวุ้ง	Tha Wung			2.3	28.2				30.5	456.8	-152.9
30 **สุพรรณบุรี**	**SUPHAN BURI***	T	1.1	4.0	14.8	T	T	10.6	30.5	559.4	+ 44.8
31 เดิมบางนางบวช	Doembang Nangbuat				12.0				12.0	332.3	-102.0
32 สามชุก	Sam Chuk				3.5				3.5	428.3	- 10.0
33 ดอนเจดีย์	Don Chedi										
34 ศรีประจันต์	Si Phrachan										
35 อู่ทอง	U Thong				10.9				10.9	236.7	-175.0
36 บางปลาม้า	Bang Pa Ma										
37 สองพี่น้อง	Song Phi Nong								0.0	339.3	+ 11.4
38 **อ่างทอง**	**ANG THONG**			32.8	5.0				37.8	461.3	-114.7
39 โพธิ์ทอง	Pho Thong	1.0	28.2		75.7				104.9	614.2	+ 66.1
40 ไชโย	Chaiyo				52.2				52.2		
41 วิเศษชัยชาญ	Wiset Chai Chan			31.5	48.4				79.9	529.9	- 69.8
42 ป่าโมก	Pa Mok			9.3	6.2				15.5	526.7	+ 0.9
43 **สระบุรี**	**SARABURI***		15.5	26.7	12.9				55.1	790.9	+ 62.5
44 พระพุทธบาท	Phra Phutthabat			26.7	70.2				96.9		
45 บ้านหมอ	Ban Mo		18.8	52.9	7.5				79.2	909.3	+323.7
46 เสาไห้	Sao Hai		11.1	58.5	6.8				76.4	625.4	-101.8
47 แก่งคอย	Kaeng Khoi		7.6	36.2	42.3				86.1	732.5	+ 86.7
48 หนองแค	Nong Khae		22.7	19.2	12.8				54.7	820.5	+132.2
49 **พระนครศรีอยุธยา**	**PHRA NAKHON SI AYUTTHAYA**		10.5	28.1					38.6	523.0	+ 9.8
50 ท่าเรือ	Tha Rua		13.3	57.3	3.3		0.2		74.1	571.8	-133.9
51 ผักไห่	Phak Hai			10.0	2.5				12.5	362.2	-245.2
52 บางบาล	Bang Ban		12.2	52.5	2.2				66.9	494.2	-135.5
53 เสนา	Sena		3.2	7.2					10.4	455.4	-135.6
54 บางไทร	Bang Sai			53.3					53.3	491.9	-135.1

สถานีฝน	Station	วันที่และจำนวนน้ำฝนเป็นมิลลิเมตร Date and amount of rainfall in millimeters							ฝนรวม มม. Total rainfall mm.	ฝนรวมตั้งแต่ 1 มกราคม Accumulative rainfall since 1 January	
		กรกฎาคม July								ปริมาณ มม. Amount mm.	สูงต่ำกว่าปกติ Above or below Normal
		14	15	16	17	18	19	20			
55 บางปะอิน	Bang Pa-in			41.3					41.3	503.7	- 94.1
56 ปทุมธานี	PATHUM THANI			72.6					72.6	466.8	-108.2
57 หนองเสือ	Nong Sua		25.1	15.2	3.5		8.0		51.8	771.1	+102.3
58 ธัญบุรี	Thanyaburi										
59 รังสิต	Rangsit		31.0	66.0			26.8		123.8	718.1	+105.0
60 ลำลูกกา	Lam Luk Ka	2.8	7.4	2.4	1.0				13.6	704.9	+245.1
61 นนทบุรี	NONTHABURI			14.7					14.7	634.8	+223.1
62 บางบัวทอง	Bang Bua Thong		7.8	15.4					23.2	601.5	+ 74.2
63 ธนบุรี	THON BURI		26.7	5.4					32.1	442.4	- 18.2
64 ตลิ่งชัน	Taling Chan										
65 บางขุนเทียน	Bang Khun Thian		18.2				18.6	22.9	59.7	299.3	
66 รัตนบุรีบุรณะ	Rat Burana										
67 กรุงเทพมหานคร	BANGKOK METROPOLIS	T	28.1	3.7	0.1	0.3	T	5.6	37.8	503.9	-117.3
68 สนามบินดอนเมือง	Don Muang Airport*	0.4	0.3	11.4	T		T	T	12.1	449.8	-158.4
69 บางเขน	Bang Khen		13.4	10.3	T	T	T		23.3	800.7	+221.2
70 มีนบุรี	Min Buri		17.2	8.2		2.0	1.2	1.5	30.1	669.1	+ 84.3
71 ลาดกระบัง	Lat Krabang										
72 ศูนย์วิจัยบางนา	Bangk Na*		23.5	3.0	T	0.7	T	30.2	57.4	503.3	
73 กาญจนบุรี	KANCHANABURI*	T	17.0	5.1	2.0	2.2		T	26.3	478.6	+ 42.2
74 สังขละบุรี	Sangkhla Buri										
75 เหมืองปิล็อก	Pilok										
76 ทองผาภูมิ	Thong Pha Phum*	6.8	5.5	23.0	9.4		4.1	18.4	67.2	850.9	+ 20.5
77 ศรีสวัสดิ์	Si Sawat										
78 ไทรโยค	Sai Yok										
79 พนมทวน	Phanom Thuan			5.7	T				5.7	346.3	+ 55.2
80 ท่าม่วง	Tha Muang		16.0	4.0					20.0	498.2	+160.8
81 นครปฐม	NAKHON PATHOM		6.5	33.8		16.7			57.0	531.5	+ 45.7
82 บางเลน	Bang Len			17.0					17.0	232.6	-215.3
83 นครชัยศรี	Nakhon Chaisi		13.3	22.2		10.8			46.3	355.6	- 56.9
84 ราชบุรี	RATCHABURI										
85 บ้านโป่ง	Ban Pong		20.0	18.9		6.6			45.5	443.7	+ 71.8
86 โพธาราม	Photharam			1.8	17.7				19.5	618.0	+121.7
87 ดำเนินสะดวก	Damnoen Saduak										
88 ปากท่อ	Pak Tho				16.5				16.5	531.1	+120.2
89 สมุทรสงคราม	SAMUT SONGKHRAM			15.8	2.7				18.5	330.3	- 36.2
90 บางคณฑี	Bang Khonthi			2.1	25.4				27.5	333.6	- 92.8
91 อัมพวา	Amphawa			5.9	2.8				8.7	320.1	- 65.3
92 สมุทรสาคร	SAMUT SAKHON			9.6					9.6	585.2	+ 69.6
93 กระทุ่มแบน	Kratum Baen			5.3			10.1		15.4	552.6	+ 30.7
94 สมุทรปราการ	SAMUT PRAKAN	2.5							2.5	562.6	- 45.2
95 บางพลี	Bang Phli		4.5	3.3					7.8	499.5	-147.0

สถานีฝน Station	วันที่และจำนวนน้ำฝนเป็นมิลลิเมตร Date and amount of rainfall in millimeters							ฝนรวม มม. Total rainfall mm.	ฝนรวมตั้งแต่ 1 มกราคม Accumulative rainfall since 1 January	
	กรกฎาคม July								ปริมาณ มม. Amount mm.	สูงต่ำกว่าปกติ Above or below Normal
	14	15	16	17	18	19	20			
ภาคตะวันออก EASTERN PART										
1 นครนายก NAKHON NAYOK		13.1	23.4	46.4				82.9	1051.4	+208.6
2 บ้านนา Ban Na	21.8	15.5	4.3	25.8				67.4	896.9	+ 14.1
3 ปากพลี Pak Phli		14.2	8.4	33.3				55.9	862.4	+ 25.1
4 องครักษ์ Ongkharak	13.7	5.4	55.4	38.8				113.3	969.8	+204.9
5 ปราจีนบุรี PRACHIN BURI*		3.5	16.2	30.5			12.9	63.1	1045.1	+ 77.1
6 ประจันตคาม Prachantakham				30.8				30.8	309.7	-471.7
7 บ้านสร้าง Ban Sang			15.0					15.0	626.6	- 95.7
8 ศรีมหาโพธิ Si Maha Phot	1.7	1.8	19.3	8.3				31.1	720.7	- 71.2
9 กบินทร์บุรี Kabin Buri*			31.9	21.2				53.1	885.3	+204.5
10 ตระแก้ว Sa Kaeo	9.0	2.5	16.0					27.5	694.0	-115.6
11 วัฒนานคร Watthana Nakhon	10.0	11.1	6.7	10.0		1.4		39.2	650.5	- 42.5
12 อรัญประเทศ Aranyaprathet*	9.5	27.2	9.0	6.3		11.4	8.4	71.8	778.2	+ 78.9
13 คลองเขา CHACHOENGSAO				26.3				26.3	525.3	- 34.8
14 บ้านโพธิ์ Ban Pho	13.7			5.6				19.3	340.5	-223.8
15 ชลบุรี CHON BURI*		2.4	1.6				16.4	20.4	398.2	-169.0
16 พานทอง Phan Thong	9.6							9.6	561.6	+ 72.8
17 บ้านบึง Ban Bung			18.5					18.5		
18 เกาะสีชัง Ko Sichang*		39.5	2.7	T		14.7		56.9	330.4	-166.6
19 ศรีราชา Si Racha		9.1	19.0			19.8		47.9	368.3	-124.3
20 สัตหีบ Sattahip*								0.0	579.7	- 1.7
21 ระยอง RAYONG	0.1			3.5		0.3		3.9	598.9	- 51.2
22 บ้านค่าย Ban Khai			30.1	13.2				43.3	725.0	+ 85.7
23 แกลง Klaeng		29.3	90.0	2.2				121.5	942.9	- 15.1
24 จันทบุรี CHANTHABURI*	1.4		8.3	6.2				15.9	1473.4	- 4.0
25 ท่าใหม่ Tha Mai								0.0	1083.5	-151.5
26 มะขาม Makham			18.4					18.4		
27 ตราด TRAT		7.4	26.6					34.0	1807.9	- 0.3
28 เขาสมิง Khao Saming	20.5							20.5	653.7	-489.4
29 แหลมงอบ Laem Ngop	6.0							6.0		
30 คลองใหญ่ Khlong Yai*	9.1	5.4	0.6		T	2.5	0.7	18.3	2925.7	+786.4
ภาคใต้ SOUTHERN PART										
1 เพชรบุรี PHETCHABURI			22.2	14.8				37.0	325.5	- 63.9
2 บ้านแหลม Ban Laem			34.7	2.2				36.9	254.4	-166.6
3 บ้านลาด Ban Lat			36.2	7.8				44.0	481.3	+ 79.3
4 ท่ายาง Tha Yang								0.0	216.8	- 83.3
5 ชะอำ Cha-am				20.9				20.9	320.3	+ 35.4
6 ประจวบคีรีขันธ์ PRACHUAP KHIRI KHAN*			1.1	0.1				1.2	772.0	+289.5
7 หัวหิน Hua Hin*			0.2	28.2		0.7	0.4	29.5	396.1	+ 42.6
8 ปราณบุรี Pran Buri		8.4						8.4		
9 ชุมพร CHUMPHON*	T			2.0	1.2		21.6	24.8	1099.3	+271.7

สถานีฝน	Station	วันที่และจำนวนน้ำฝนเป็นมิลลิเมตร Date and amount of rainfall in millimetres กรกฎาคม July 14	15	16	17	18	19	20	ฝนรวม มม. Total rainfall mm.	ฝนรวมตั้งแต่ 1 มกราคม Accumulative rainfall since 1 January ปริมาณ มม. Amount mm.	สูงต่ำกว่าปกติ Above or below Normal
10 ท่าแซะ	Tha Sae								0.0	1159.0	+339.9
11 สวี	Sawi								0.0	615.2	- 83.2
12 หลังสวน	Lang Suan								0.0	856.1	+224.8
13 สุราษฎร์ธานี	SURAT THANI*			0.4		39.6		1.2	41.2	764.5	+193.7
14 ไชยา	Chaiya			6.8		1.3			8.1	850.8	+349.2
15 เกาะสมุย	Ko Samui*				4.4			29.0	33.4	1597.0	+1152.8
16 พุนพิน	Phunphin					25.2			25.2	651.8	+ 92.2
17 ท่าฉาง	Tha Chang					3.4			3.4	778.1	+ 13.9
18 กาญจนดิษฐ์	Kanchanadit										
19 บ้านนาสาร	Ban Na San			13.4					13.4		
20 นครศรีธรรมราช	NAKHON SI THAMMARAT*					0.8	10.4	0.3	11.5	1929.6	+1182.8
21 สิชล	Sichon						20.0		20.0	750.0	+111.0
22 ท่าศาลา	Tha Sala					8.7			8.7	971.9	+480.5
23 ฉวาง	Chawang					10.5			10.5	753.4	+ 1.5
24 ทุ่งสง	Thung Song								0.0	1234.1	+548.4
25 ร่อนพิบูลย์	Ron Phibun								0.0	1090.1	+488.5
26 ปากพนัง	Pak Phanang								0.0	1019.8	+524.4
27 พัทลุง	PHATTHALUNG				23.6				23.6	1039.7	+285.9
28 ควนขนุน	Khuan Khanun								0.0	1028.2	
29 ปากพยูน	Pak Phayun			30.8					30.8	448.0	
30 เขาชัยสน	Khao Chaison			29.8	12.8	28.3			70.9	773.7	
31 สงขลา	SONGKHLA*			3.7				T	3.7	579.1	- 23 6
32 รัตภูมิ	Rattaphum	8.0				2.2	26.7		36.9	1096.7	
33 หาดใหญ่	Hat Yai	9.8	T	0.5	T	2.0	0.6	13.1	26.0	718.9	
34 สะเดา	Sadao						34.3		34.3	732.8	
35 ปัตตานี	PATTANI*			T				12.9	12.9	1128.5	+754.1
36 หนองจิก	Nong Chik								0.0	567.3	
37 ยะหริ่ง	Yaring								0.0	717.3	
38 มายอ	Mayo								0.0	895.4	
39 โคกโพธิ์	Khok Pho								0.0	736.0	
40 ปะนาเระ	Panare								0.0	705.0	
41 ยะลา	YALA			43.3		59.7			103.0	1097.5	
42 ยะหา	Yaha			30.2	27.8	38.0	7.9		103.9	1209.3	
43 รามัน	Raman			37.4		103.1			140.5	1107.2	
44 บันนังสตา	Bannang Satar	5.3		9.5	4.2	18.3	18.0		55.3	975.6	
45 เบตง	Betong	18.2				68.1	25.5		111.8	881.4	
46 นราธิวาส	NARATHIWAT*			T	0.2				0.2	1124.7	+303.0
47 ยี่งอ	Yi-ngo								0.0	871.3	
48 ระแงะ	Rangae			21.0					21.0	266.0	
49 ตากใบ	Tak Bai								0.0	563.4	
50 สุไหงโกลก	Sungai Kolok								0.0	851.1	

สถานีฝน	Station	วันที่และจำนวนน้ำฝนเป็นมิลลิเมตร Date and amount of rainfall in millimeters							ฝนรวม มม. Total rainfall mm.	ฝนรวมตั้งแต่ 1 มกราคม Accumulative rainfall since 1 January	
		กรกฎาคม July								ปริมาณ มม. Amount mm.	สูงต่ำกว่าปกติ Above or below Normal
		14	15	16	17	18	19	20			
51 ระนอง	RANONG*				7.8	32.8	2.7	7.5	50.8	2052.5	+ 95.4
52 กระบุรี	Kra Buri								0.0	1558.4	
53 พังงา	PHANGNGA								0.0	1421.5	+172.6
54 คะกั่วป่า	Takua Pa				2.6	25.2	1.2		29.0	2085.2	
55 กะปง	Kapong					6.3			6.3	1996.2	
56 ท้ายเหมือง	Thai Muang				47.6	9.7			57.3	1674.2	
57 คะกั่วทุ่ง	Takua Thung								0.0	1356.5	
58 ทับปุด	Thap Put								0.0	1370.3	
59 ภูเก็ต	PHUKET*				3.6	1.0			4.6	1261.2	+233.1
60 สนามบินภูเก็ต	Phuket Airport*				0.6	5.2	0.2	11.2	17.2	1503.8	+295.4
61 กระบี่	KRABI								0.0	1061.8	
62 อ่าวลึก	Ao Luk								0.0	204.4	
63 คลองท่อม	Khlong Tom						8.1		8.1	1090.8	
64 ตรัง	TRANG										
65 สนามบินตรัง	Trang Airport*				T	7.8	35.2	17.2	60.2	1320.0	+267.9
66 สิเกา	Sikao				17.9				17.9	1249.1	
67 อ่านตาขาว	Yan Ta Khao								0.0	768.7	
68 ปะเหลียน	Palian				13.1				13.1	1004.5	
69 สตูล	SATUN			6.5	28.6				35.1	565.8	-381.1
70 ทุ่งหว้า	Thung Wa				7.0	5.0			12.0	1003.5	

สถานีฝน	Station	วันที่และจำนวนน้ำฝนเป็นมิลลิเมตร Date and amount of rainfall in millimeters							ฝนรวม มม. Total rainfall mm.	ฝนรวมตั้งแต่ 1 มกราคม Accumulative rainfall since 1 January	
		กรกฎาคม July								ปริมาณ มม. Amount mm.	สูงต่ำกว่าปกติ Above or below Normal
		14	15	16	17	18	19	20			
กรุงเทพมหานคร	**BANGKOK METROPOLIS**										
1 สถานีเครื่องรับส่งวิทยุนนทบุรี	Overseas Radio Receiving Station			16.8					16.8		
2 ว.ว. การช่างนนทบุรี	Nonthaburi Trade School	T	T	22.2					22.2		
3 พลังงานปรมาณูแห่งชาติ	Atomic Energy For Peace		7.8	10.1	0.1	T		4.0	22.0	630.9	
4 กองกำกับการรถวิทยุฯ	MMP. Sub Division Car Center		7.8	10.4					18.2	464.8	
5 วิทยาลัยครูจันทรเกษม	Chankasem College Education		16.3	11.2				3.0	30.5	777.3	
6 การไฟฟ้านครหลวง	Electrical Supply Authority		3.0	7.4		10.2		8.9	29.5	344.7	
7 ศูนย์ฝึกการบินพลเรือน	Civil Aviation Training Center			8.3					8.3	835.4	
8 ว.ว. โยธินบูรณะ	Yothin Burana School		10.5						10.5	615.4	
9 สถานีรถไฟบางปะหรุ	Bang Bamru Railway Station		7.6	6.3					13.9	1119.6	
10 ว.ว. พาณิชการสยาม	Siam Commercial School		9.0						9.0	585.1	
11 ว.ว. การประชาสัมพันธ์	Public Relation School		19.8	10.5					30.3	555.6	
12 ว.ว. สามเสนนอก	Sam Sen Nok School		41.3	4.9		5.5		3.2	54.9	653.8	
13 มหาวิทยาลัยรามคำแหง	Ramkhamhaeng University	5.7	13.1	3.2	T	27.8		1.4	51.2	624.8	
14 ว.ว. ศรีอุดม	Sri Uthi School		15.8	4.7	T	9.6	T	T	30.1	631.5	
15 ว.ว. จิตรลดา	Chitlada School	4.0	11.8	4.9		17.4			38.1		
16 เขตบางกะปิ	Bangkapi Boundary										
17 เขตหนองจอก	Nong Chok Boundary										
18 กระทรวงศึกษาธิการ	Ministry of Education			4.0					4.0		
19 ว.ว. ช่างกลวิทยา	Changkol Vitthaya School		25.6			21.4		2.9	49.9	557.3	
20 ร. 1 พัน 2 รอ.	Second Infantry Battalion										
21 บ้านแมนังคศิลา	Ban Manangkha Sila		26.4	4.2			1.3	2.6	34.5	460.0	
22 ว.ว. โยสิตสโมสร	Kosit Samosorn School		37.9	4.3	T		T	T	42.2	507.1	
23 ประตูน้ำปทุมวัน	Pathumwan Irr.		9.6	3.7	T	T		16.3	29.6	464.1	
24 ว.ว. เฉลิมสาสน์ศึกษา	Chaloemsart Suksa School	T	27.4	3.6					31.0	459.1	
25 วิทยาลัยโพธิ์ช่าง	Poh Chang College		51.3						51.3	485.4	
26 ว.ว. มาแตร์เดอี	Mater Dei School			16.3	3.8				20.1		
27 สถานีจ่ายไฟฟ้าบางกะปิ	Sup Center of Electrial Supply Bangkapi		10.5	3.0		13.7		1.9	29.1	444.9	
28 วิทยาลัยพาณิชการธนบุรี	Thonburi Commercial College		42.0	1.7	T				43.7	502.5	
29 วิทยาลัยครูบ้านสมเด็จ	Bansomdet Teacher College		43.2	4.1					47.3	545.5	
30 เขตคลองสาน	Khlong San Boundary		27.7	3.8					31.5		
31 ว.ว. เตรียมทหาร	Armed Force Academy Preparatory School		18.9	3.5					22.4	561.0	
32 ว.ว. กรุงเทพคริสเตียน	Bangkok Christian College		14.5	2.9				4.7	22.1	346.8	
33 ว.ว. ศรีวิกรม์	Srivikorn School	T	18.1	2.3	T				20.4		
34 ประตูน้ำพระโขนง	Prakhanong Irr.		11.5	5.0		T	T	T	16.5	398.5	
35 ว.ว. สมชีศึกษา	Somchit Suksa School										
36 ว.ว. ยานนาวาวิทยาคม	Yannawa Vitthayakhom School		8.2	3.6					11.8		
37 ว.ว. พระโขนง	Prakhanong School		5.2	3.0					8.2	400.4	
38 ว.ว. ช่องนนทรี	Chong Nonthri School										

อุณหภูมิสูงสุดและต่ำสุดประจำวันที่ ๑๔ – ๒๐ กรกฎาคม ๒๕๑๘

Daily Max. and Min. Temperature 14 – 20 July 1975

สถานี	Station	อุณหภูมิสูงสุดและต่ำสุดเป็นองศา ซ. Max. and Min. Temperature in degree C.							เฉลี่ยสูงสุดต่ำสุด Average Max. Min.	เฉลี่ยในสัปดาห์ Weekly Mean	ค่าปกติประจำเดือน Monthly Normal
		14	15	16	17	18	19	20			
ภาคเหนือ	**NORTHERN PART**										
1 เชียงราย	CHIANG RAI	28.3 / 22.4	24.5 / 21.5	27.1 / 22.5	26.0 / 22.2	25.0 / 21.8	30.5 / 21.4	29.2 / 22.5	27.2 / 22.0	24.6	26.9
2 แม่ฮ่องสอน	MAE HONG SON	31.1 / 23.2	30.0 / 23.0	27.6 / 23.5	29.0 / 23.5	27.6 / 22.0	30.0 / 22.2	30.6 / 23.5	29.4 / 23.0	26.2	27.1
3 เชียงใหม่	CHIANG MAI	30.6 / 24.6	26.2 / 22.8	27.4 / 22.8	28.0 / 23.7	28.5 / 21.7	31.3 / 22.5	32.6 / 23.0	29.4 / 23.0	26.2	27.4
4 น่าน	NAN	27.0 / 23.7	28.3 / 22.9	25.5 / 22.5	25.8 / 22.4	27.4 / 22.3	31.7 / 23.1	32.2 / 23.4	28.3 / 22.9	25.6	27.9
5 ท่าวังผา	Tha Wang Pha	26.1 / 23.0	27.3 / 23.0	24.6 / 22.8	25.2 / 22.5	26.2 / 22.4	32.0 / 23.5	32.5 / 23.3	28.0 / 22.9	25.5	..
6 ลำปาง	LAMPANG	29.7 / 24.2	29.0 / 22.2	26.3 / 22.8	27.6 / 23.1	28.3 / 21.6	32.7 / 22.9	32.6 / 22.9	29.5 / 22.8	26.1	28.0
7 แม่สะเรียง	Mae Sariang	29.0 / 22.7	27.3 / 22.7	29.1 / 22.7	28.4 / 22.9	26.7 / 22.2	30.5 / 22.1	31.9 / 23.0	29.0 / 22.6	25.8	26.9
8 แพร่	PHRAE	30.2 / 23.7	28.0 / 23.0	27.9 / 23.2	27.0 / 23.0	27.5 / 22.7	32.5 / 22.2	33.0 / 24.0	29.3 / 23.1	26.2	27.8
9 อุตรดิตถ์	UTTARADIT	28.0 / 23.8	26.9 / 23.5	26.5 / 24.0	28.9 / 22.9	28.5 / 23.0	32.4 / 22.8	33.3 / 23.8	29.2 / 23.4	26.3	28.4
10 สนามบินอุตรดิตถ์	Uttaradit Airport	::	::	::	::	::	::	::	::	..	..
11 ตาก	TAK	33.6 / 23.7	28.4 / 24.2	28.2 / 23.8	29.1 / 23.8	29.1 / 22.4	32.4 / 22.7	31.7 / 23.9	30.4 / 23.5	27.0	28.5
12 พิษณุโลก	PHITSANULOK	29.0 / 24.2	30.8 / 24.3	27.6 / 24.0	27.3 / 23.7	27.8 / 22.7	32.8 / 23.4	32.8 / 25.3	29.7 / 23.9	26.8	28.5
13 แม่สอด	Mae Sot	26.5 / 22.8	28.0 / 22.5	27.0 / 22.9	27.8 / 22.1	27.0 / 21.6	31.2 / 21.6	31.3 / 23.2	28.4 / 22.4	25.4	26.3
14 เพชรบูรณ์	PHETCHABUN	27.4 / 23.2	31.3 / 23.4	27.2 / 23.4	26.5 / 23.0	28.7 / 22.2	32.9 / 21.5	34.0 / 23.2	29.7 / 22.8	26.2	27.6
15 หล่มสัก	Lom Sak	31.5 / 23.0	29.7 / 23.4	25.8 / 23.3	25.7 / 23.0	28.0 / 22.2	33.0 / 22.3	33.2 / 22.2	29.6 / 22.8	26.2	..
16 วิเชียรบุรี	Wichian Buri	29.0 / 22.3	31.5 / 24.0	28.1 / 21.5	29.1 / 22.7	32.4 / 21.5	31.8 / 23.1	32.7 / 24.1	30.7 / 22.7	26.2	..
ภาคตะวันออกเฉียงเหนือ	**NORTHEASTERN PART**										
1 หนองคาย	NONG KHAI	27.7 / 23.5	28.8 / 23.0	24.6 / 23.7	25.9 / 22.8	31.0 / 22.8	32.4 / 24.2	32.1 / 22.0	28.9 / 23.1	26.0	28.3
2 เลย	LOEI	28.0 / 23.3	28.4 / 22.6	25.0 / 22.1	24.6 / 22.1	30.7 / 22.1	32.9 / 22.1	33.0 / 20.8	29.1 / 22.2	25.6	27.7
3 อุดรธานี	UDON THANI	28.8 / 23.7	29.5 / 23.7	26.2 / 23.3	27.3 / 23.5	31.2 / 23.7	32.0 / 24.9	32.5 / 22.8	29.8 / 23.7	26.8	28.4
4 สกลนคร	SAKON NAKHON	26.4 / 22.6	28.1 / 23.4	26.6 / 22.6	28.7 / 23.4	32.7 / 23.8	33.2 / 21.4	32.9 / 24.2	30.1 / 23.1	26.6	28.0
5 นครพนม	NAKHON PHANOM	25.6 / 22.3	29.5 / 22.4	26.4 / 22.0	30.4 / 22.4	33.6 / 22.9	33.9 / 22.6	31.6 / 22.5	30.1 / 22.5	26.3	27.6
6 มุกดาหาร	Mukdahan	27.8 / 22.9	31.2 / 22.3	26.6 / 21.7	30.6 / 22.5	33.9 / 23.5	33.7 / 22.0	32.5 / 23.5	31.2 / 22.6	26.9	27.9
7 ขอนแก่น	KHON KAEN	30.2 / 22.4	29.9 / 23.7	28.1 / 22.5	29.0 / 22.2	31.4 / 23.3	32.5 / 24.0	31.1 / 21.6	30.3 / 22.8	26.6	28.3
8 โกสุมพิสัย	Kosum Phisai	30.3 / 23.5	32.2 / 23.9	27.6 / 22.3	28.9 / 22.5	32.3 / 23.1	32.9 / 24.5	31.3 / 21.3	30.7 / 23.0	26.8	..
9 ร้อยเอ็ด	ROI ET	31.1 / 23.2	30.3 / 24.2	28.0 / 22.2	30.2 / 23.0	32.2 / 24.5	32.7 / 23.3	31.0 / 22.7	30.8 / 23.3	27.1	28.3
10 ชัยภูมิ	CHAIYAPHUM	29.7 / 22.4	32.0 / 24.1	27.9 / 23.2	27.8 / 23.0	30.4 / 21.4	30.6 / 23.3	30.2 / 22.9	29.8 / 22.9	26.4	27.8
11 อุบลราชธานี	UBON RATCHATHANI	30.2 / 26.0	32.2 / 23.5	31.1 / 22.6	32.0 / 22.4	33.0 / 24.8	31.9 / 21.9	32.0 / 24.4	31.8 / 23.7	27.8	27.9
12 สุรินทร์	SURIN	30.6 / 23.8	31.5 / 23.8	31.6 / 24.5	31.2 / 22.7	32.7 / 24.4	31.5 / 22.6	31.5 / 24.0	31.5 / 23.7	27.6	28.1
13 ท่าตูม	Tha Tum	30.5 / 23.0	32.1 / 23.3	30.8 / 22.6	31.3 / 22.7	30.3 / 24.3	31.0 / 22.6	30.3 / 22.4	30.9 / 23.0	27.0	..
14 หนองรอง	Nang Rong	31.8 / 24.4	25.8	30.0 ..	31.3 / 21.9	32.2 / 22.8	30.2 / 24.4	23.3	31.1 / 23.4	27.2	..

สถานี	Station	อุณหภูมิสูงสุดและต่ำสุดเป็นองศา ซ. Max. and Min. Temperature in degree C.							เฉลี่ยสูงสุด ต่ำสุด Average Max. Min.	เฉลี่ยในสัปดาห์ Weekly Mean	ค่าปกติประจำเดือน Monthly Normal
		14	15	16	17	18	19	20			
16 นครราชสีมา	NAKHON RATCHASIMA	32:7 / 24:3	33:6 / 24:1	32:6 / 24:2	31:0 / 22:8	31:7 / 23:0	31:7 / 23:3	31:6 / 23:9	32:1 / 23:5	27.8	28.3
16 ไชยภูมิ	Chok Chai	32:4 / 23:9	32:0 / 23:9	30:6 / 23:8	31:6 / 22:5	30:8 / 22:7	31:5 / 23:6	22:9	31:5 / 23:3	27.4	..
ภาคกลาง	CENTRAL PART										
1 นครสวรรค์	NAKHON SAWAN	30:2 / 24:1	33:6 / 24:8	29:1 / 25:1	31:1 / 24:2	28:3 / 23:2	31:8 / 23:6	32:9 / 23:3	31:0 / 24:1	27.6	29.0
2 ลพบุรี	LOP BURI	31:6 / 24:7	32:0 / 24:7	31:3 / 23:4	29:8 / 23:9	30:3 / 23:0	32:5 / 22:9	32:0 / 24:9	31:4 / 23:9	27.6	28.3
3 สุพรรณบุรี	SUPHAN BURI	31:8 / 25:0	34:6 / 25:0	32:5 / 24:5	32:0 / 23:5	30:5 / 24:0	33:0 / 24:2	31:3 / 25:0	32:2 / 24:5	28.4	28.9
4 กาญจนบุรี	KANCHANABURI	33:4 / 24:3	34:8 / 24:0	32:0 / 24:3	33:1 / 23:3	31:5 / 22:9	33:8 / 23:6	32:5 / 22:5	33:0 / 23:6	28.3	28.5
5 ทองผาภูมิ	Thong Pha Phum	28:6 / 22:8	30:0 / 22:5	27:7 / 23:0	28:2 / 22:5	27:2 / 21:5	32:2 / 22:6	32:7 / 22:5	28:5 / 22:4	26.0	..
6 สนามบินดอนเมือง	Don Muang Airport	31:0 / 25:5	32:4 / 25:9	30:2 / 24:0	30:0 / 23:6	29:5 / 24:2	30:7 / 23:6	28:2 / 24:0	30:3 / 24:4	27.4	28.8
7 กรุงเทพมหานคร	BANGKOK METROPOLIS	33:3 / 25:6	33:5 / 25:9	32:3 / 24:5	31:5 / 24:4	31:0 / 25:5	33:0 / 24:3	31:4 / 24:2	32:3 / 24:9	28.6	28.5
8 ศูนย์วิจัย ฯ บางนา	Bang Na	32:8 / 25:2	32:1 / 25:8	31:5 / 23:7	31:4 / 23:7	29:9 / 24:6	31:8 / 24:1	29:9 / 24:7	31:2 / 24:5	27.8	..
ภาคตะวันออก	EASTERN PART										
1 ปราจีนบุรี	PRACHIN BURI	31:0 / 23:5	32:0 / 25:2	32:0 / 24:7	30:7 / 25:5	30:1 / 23:2	30:0 / 24:9	30:8 / 24:8	31:0 / 24:3	27.6	28.2
2 กบินทร์บุรี	Kabin Buri	32:1 / 23:8	33:1 / 25:0	31:5 / 25:2	31:0 / 22:8	31:5 / 22:8	30:3 / 23:0	24:8	31:6 / 23:9	27.8	..
3 อรัญประเทศ	Aranyaprathet	30:0 / 24:0	31:0 / 23:7	32:5 / 23:0	31:0 / 23:3	32:0 / 24:4	30:2 / 24:5	32:7 / 24:5	31:5 / 23:8	27.7	28.0
4 ชลบุรี	CHON BURI	30:8 / 25:9	31:7 / 25:7	32:5 / 23:0	32:2 / 23:7	31:5 / 24:0	33:5 / 24:7	30:4 / 25:7	31:9 / 24:7	28.3	28.4
5 เกาะสีชัง	Ko Si Chang	30:0 / 26:7	30:6 / 26:3	30:5 / 23:2	30:5 / 23:6	28:9 / 25:4	28:0	27:7 / 23:7	29:8 / 24:8	27.4	28.8
6 สัตหีบ	Sattahip	..	..	..	..	..	..	..	..	..	..
7 ระยอง	RAYONG	29:8 / 24:2	30:5 / 27:5	30:8 / 24:2	30:0 / 23:4	29:8 / 24:5	31:8 / 24:3	24:8	30:4 / 24:7	27.6	..
8 จันทบุรี	CHANTHABURI	27:9 / 21:9	31:1 / 24:0	31:6 / 25:2	30:5 / 22:7	32:6 / 23:0	28:8 / 23:7	32:5 / 22:8	30:4 / 23:3	26.8	27.3
9 คลองใหญ่	Khlong Yai	30:4 / 23:2	31:0 / 22:0	30:8 / 23:7	28:9 / 22:8	31:4 / 22:3	30:1 / 22:9	30:0 / 22:3	31:4 / 22:7	27.0	26.9
ภาคใต้	SOUTHERN PART										
1 หัวหิน	Hua Hin	30:4 / 24:4	32:1 / 24:8	32:2 / 25:2	31:5 / 24:1	30:0 / 23:8	31:5 / 24:1	30:2 / 24:4	31:2 / 24:4	27.8	28.5
2 ประจวบคีรีขันธ์	PRACHUAP KHIRI KHAN	31:8 / 24:9	33:7 / 25:6	33:8 / 25:0	33:5 / 22:8	31:8 / 22:9	31:5 / 22:5	28:7 / 22:7	32:2 / 23:4	27.8	28.1
3 ชุมพร	CHUMPHON	33:2 / 22:8	32:7 / 25:2	32:7 / 25:0	33:9 / 23:1	32:1 / 23:1	32:1 / 22:8	32:1 / 23:3	32:5 / 23:0	27.8	27.3
4 สุราษฎร์ธานี	SURAT THANI	33:1 / 22:6	33:6 / 21:8	33:5 / 22:5	32:0 / 21:9	34:8 / 22:6	31:8 / 21:8	33:0 / 21:4	33:1 / 22:0	27.6	27.8
5 เกาะสมุย	Ko Samui	33:0 / 24:8	31:0 / 25:3	32:4 / 25:2	31:1 / 25:5	31:0 / 24:8	32:0 / 24:0	30:0 / 25:0	31:5 / 24:9	28.2	..
6 นครศรีธรรมราช	NAKHON SI THAMMARAT	32:6 / 23:4	32:8 / 23:0	33:9 / 21:7	30:8 / 23:8	32:3 / 22:8	32:5 / 22:1	31:8 / 21:8	32:2 / 22:5	27.4	28.0
7 สงขลา	SONGKHLA	33:0 / 23:8	32:4 / 23:3	34:4 / 23:8	32:4 / 23:0	33:5 / 23:2	31:3 / 22:4	33:1 / 23:0	33:0 / 23:2	28.1	28.3
8 ปัตตานี	PATTANI	33:2 / 22:7	33:1 / 21:7	33:4 / 23:3	33:2 / 21:8	32:8 / 22:7	33:4 / 22:2	32:4 / 22:0	33:1 / 22:3	27.7	27.8
9 นราธิวาส	NARATHIWAT	31:6 / 22:8	32:8 / 22:1	31:7 / 24:7	31:8 / 22:1	31:5 / 22:8	31:3 / 23:1	31:8 / 22:3	31:8 / 22:8	27.3	27.3
10 ระนอง	RANONG	31:5 / 23:3	31:4 / 22:8	31:8 / 23:0	32:2 / 23:4	31:0 / 22:3	32:6 / 22:7	31:2 / 22:8	31:7 / 22:8	27.2	26.5
11 ภูเก็ต	PHUKET	32:2 / 22:9	32:2 / 22:7	32:8 / 23:8	30:1 / 23:7	28:0 / 23:8	32:0 / 23:2	.. / 23:7	31:4 / 23:2	27.3	27.5
12 สนามบินภูเก็ต	Phuket Airport	31:0 / 23:4	31:2 / 22:3	31:5 / 22:9	30:7 / 23:3	28:2 / 23:1	31:0 / 22:7	28:0 / 24:8	30:2 / 23:2	26.7	27.4
13 สนามบินตรัง	Trang Airport	32:0 / 24:0	32:1 / 24:1	31:9 / 24:6	29:6 / 24:4	29:4 / 23:5	32:5 / 23:9	29:0 / 24:0	29:3 / 24:2	..	27.2

แก้ไขเพิ่มเติมรายงานจำนวนน้ำฝนเนื่องจากได้รับรายงานภายหลัง สำหรับรายงานอากาศประจำสัปดาห์ ฉบับที่ ๒๘/๒๕๑๘

Corrections for late rainfall data reports in weekly weather report No. 28/1975

สถานีฝน	Station	วันที่และจำนวนน้ำฝนเป็นมิลลิเมตร Date and amount of rainfall in millimeters							ฝนรวม มม. Total rainfall mm.	ฝนรวมตั้งแต่ 1 มกราคม Accumulative rainfall since 1 January	
		กรกฎาคม July								ปริมาณ มม. Amount mm.	สูงต่ำกว่าปกติ Above or below Normal
		7	8	9	10	11	12	13			
	ภาคเหนือ NORTHERN PART										
2	แม่สาย Mae Sai							15.7	31.2	605.2	- 77.7
5	แม่จัน Mae Chan							12.2	26.1	623.0	-371.0
6	แม่สรวย Mae Suai							28.3	40.7	478.4	- 31.1
7	เทิง Thoeng							20.5	41.3	935.0	+245.1
8	เชียงคำ Chiang Kham							48.0	192.6	581.5	+ 18.9
9	เวียงป่าเป้า Wiang Pa Pao							7.3	10.1	142.8	-284.0
10	พาน Phan							20.4	66.5	567.7	+125.9
11	แม่ใจ Mae Chai							8.1	26.4	505.6	- 81.1
12	พะเยา Phayao							2.1	3.4	624.8	+204.2
13	จุน Chun					27.8	6.6	9.3	80.6	557.8	-103.1
15	ปาย Pai							51.0	51.0		
16	ขุนยวม Khun Yuam							28.0	28.0	358.6	-114.[illegible]
17	แม่ลาน้อย Mae La Noi						2.7	8.0	14.2	227.1	
23	แม่แตง Mae Taeng							20.0	57.9	487.0	+ 39.6
28	ห้างดง Hang Dong							13.8	23.0	342.9	- 62.6
29	สารภี Saraphi							18.0	18.0	293.8	
30	สันป่าตอง San Pa Tong						42.5	52.0	94.5	94.5	
32	จอมทอง Hot							4.7	16.4	394.8	- 33.8
35	ลี้ Li							3.7	6.7	379.8	-101.5
37	งาว Ngao							43.4	43.4		
40	สบปราบ Sop Prap							3.4	8.4	348.9	-102.5
41	เถิน Thoen							2.8	6.0	413.8	+ 51.1
44	สอง Song							15.2	49.3	429.2	-114.0
45	สูงเม่น Sung Men							13.5	25.6	326.9	- 46.7
48	ทุ่งช้าง Thung Chang							15.2	87.2	371.7	-313.6
52	สา Sa							6.2	6.2	298.9	-219.0
53	นานอย Na Noi							7.7	39.1	434.0	+ 29.6
55	ฟากท่า Fak Tha							45.0	49.5	557.2	+ 19.8
56	น้ำปาด Nam Pat							7.8	30.3	382.5	-123.7
58	ท่าปลา Tha Pla							4.2	4.2	752.3	+216.8
59	ลับแล Laplae							13.5	40.2	734.8	+153.[illegible]
65	สุโขทัย SUKHOTHAI							35.2	44.7	417.0	+ 8.[illegible]
68	กงไกรลาศ Kong Krailat							15.4	38.6	478.1	- 38.1
69	บ้านด่านลานหอย Ban Dan Lan Hoi							12.3	12.3		

สถานีฝน	Station	วันที่และจำนวนน้ำฝนเป็นมิลลิเมตร Date and amount of rainfall in millimeters กรกฎาคม July							ฝนรวม มม. Total rainfall mm.	ฝนรวมตั้งแต่ 1 มกราคม Accumulative rainfall since 1 January	
		7	8	9	10	11	12	13		ปริมาณ มม. Amount mm.	สูงต่ำกว่าปกติ Above or below Normal
72 พรหมพิราม	Phrom Phiram							3.9	46.1	807.9	+410.2
73 วังทอง	Wang Thong							6.4	33.4	589.5	+ 30.2
74 บางกระทุ่ม	Bang Kratum							16.0	63.0	501.8	- 82.8
75 กำแพงเพชร	KAMPHAENG PHET							5.2	22.8	547.3	+108.1
76 พรานกระต่าย	Phan Kratai							17.9	77.1	525.6	- 33.2
78 ชาณุวรลักษบุรี	Khanu Woralaksaburi							82.4	82.4	822.1	+269.2
81 ตะพานหิน	Taphan Hin							9.4	24.3	532.6	+ 5.2
82 บางมูลนาค	Bang Mun Nak							17.4	28.2	422.0	- 28.1
87 ชนแดน	Chon Daen							45.6	68.2	674.4	+171.1
88 หนองไผ่	Nong Phai						12.4	38.8	67.2	660.1	+ 78.3
ภาคตะวันออกเฉียงเหนือ NORTHEASTERN PART											
2 เชียงคาน	Chiang Khan							3.2	50.6	743.4	+127.6
3 ท่าลี่	Tha Li						68.1		68.1	741.4	+351.6
4 ด่านซ้าย	Dan Sai						6.5		65.7	254.5	-239.3
7 ศรีเชียงใหม่	Si Chiang Mai							13.7	44.2	1019.4	+117.3
8 ท่าบ่อ	Tha Bo							9.2	40.1	709.6	- 31.6
9 โพนพิสัย	Phon Phisai							20.0	168.3	1119.4	+310.1
10 บึงกาฬ	Bung Kan							17.8	122.0	1684.5	+443.8
11 เซกา	Seka							24.7	36.1	751.2	+ 45.8
13 เพ็ญ	Phen						35.5		55.7	578.5	- 33.4
14 กุมภวาปี	Kumphawapi							68.3	86.6	837.3	+322.6
15 หนองหาร	Nong Han						10.8	22.6	72.4	645.9	+ 67.8
18 วานรนิวาส	Wanon Niwat						44.5	37.8	118.9	504.8	-328.8
19 สว่างแดนดิน	Sawang Daen Din						46.0	6.8	101.2	768.7	- 43.2
20 พรรณานิคม	Phanna Nikhom							21.6	75.4	851.3	+ 73.2
22 บ้านแพง	Ban Phaeng							52.6	153.1	1349.0	+ 64.5
23 ท่าอุเทน	Tha Uthen							16.7	195.7	983.2	- 11.8
24 นาแก	Na Kae							34.4	86.6	879.1	+133.5
25 ธาตุพนม	That Phanom							15.0	65.6	649.5	- 3.9
27 กาฬสินธุ์	KALASIN							68.2	79.6	824.4	+191.7
28 บางตลาด	Yang Talat							49.5	95.0	724.5	+131.7
29 สหัสขันธ์	Sahatsakhan							37.9	92.3	529.9	- 92.8
31 กมลาไสย	Kamalasai							58.6	77.6	726.5	+128.0
33 โพนทอง	Phon Thong							14.6	51.8	640.7	- 30.0
34 ธวัชบุรี	Thawatchaburi							48.8	48.8	756.8	+ 88.6
35 อาจสามารถ	At Samat							40.0	56.3		
37 จตุรพักตร์พิมาน	Chaturaphak Phiman							6.0	157.1	614.3	+170.5

สถานีฝน	Station	วันที่และจำนวนน้ำฝนเป็นมิลลิเมตร Date and amount of rainfall in millimeters							ฝนรวม มม. Total rainfall mm.	ฝนรวมตั้งแต่ 1 มกราคม Accumulative rainfall since 1 January	
		กรกฎาคม July								ปริมาณ มม. Amount mm.	สูงต่ำกว่าปกติ Above or below Normal
		7	8	9	10	11	12	13			
38 เกษตรวิสัย	Kaset Wisai					7.0	22.0	9.4	38.4	531.2	- 56.5
40 มหาสารคาม	MAHA SARAKHAM							23.1	53.7	576.3	- 86.8
41 เชียงยืน	Chiang Yun							13.8	73.0	535.9	- 75.5
42 กันทรวิชัย	Kantharawichai							38.6	82.3	667.3	+109.7
43 โกสุมพิสัย	Kosum Phisai							3.8	27.5	341.7	-309.6
44 บรบือ	Borabu							7.8	12.3		
45 วาปีปทุม	Wapi Pathum							35.5	82.0	570.3	+ 69.6
46 พยัคฆภูมิพิสัย	Phayakkhaphum Phisai							8.7	28.5	684.7	+106.4
48 นำพอง	Nam Phong							0.8	103.9	536.6	+ 53.3
49 ภูเวียง	Phu Wiang							1.4	70.7	638.6	+ 54.2
50 ชุมแพ	Chum Phae							5.2	42.9	551.5	+ 67.3
52 ชุนบท	Chonnabot						5.2	0.9	21.6	491.3	- 38.8
53 บ้านไผ่	Ban Phai							2.5	35.3	557.6	- 6.8
55 หนองสองห้อง	Nong Song Hong							23.0	55.8	519.1	-111.9
57 เกษตรสมบูรณ์	Kaset Sombun							19.8	115.3	435.4	+ 62.2
58 ภูเขียว	Phu Khieo							50.0	123.4	696.5	+240.0
59 คอนสวรรค์	Khon Sawan							7.6	30.4	585.9	+ 83.3
60 จัตุรัส	Chatturat							2.5	37.1	611.0	+ 61.7
61 บำเหน็จณรงค์	Bamnet Narong							11.5	36.3	521.6	- 49.6
63 บัวใหญ่	Bua Yai							7.5	9.6		
72 โชคชัย	Chok Chai							21.9	116.9	526.4	+ 93.0
75 พุทไธสง	Phutthaisong							15.3	24.6	556.5	- 8.4
76 สตึก	Satuk							31.5	115.0	655.8	+ 70.1
78 นางรอง	Nang Rong							9.1	47.3	577.7	+ 39.2
80 รัตนบุรี	Rattanaburi							13.0	161.2	751.2	+172.4
87 กันทรารมย์	Kanthararom							4.3	59.1		
88 ขุขันธ์	Khukhan							12.0	119.0	1068.0	586.7
92 เขมราฐ	Khemarat							47.0	74.7	1107.6	+434.5
93 อำนาจเจริญ	Amnat Charoen							23.9	23.9	758.7	+ 55.2
94 ยโสธร	Yasothon							66.0	66.0	461.1	-171.7
95 ตระการพืชผล	Trakan Phutphon							45.6	79.0	1165.4	+515.8
96 มหาชนะชัย	Maha Chana Chai							19.7	102.8	707.2	+ 38.8
100 บุณฑริก	Buntharik							36.8	36.8	572.2	-139.9
ภาคกลาง	CENTRAL PART										
6 ท่าตะโก	Tha Tako							10.2	86.8	513.3	+ 59.6
9 อุทัยธานี	UTHAI THANI							8.4	27.7	242.0	-175.4
12 ทัพทัน	Thap Than							1.7	41.9	629.5	+139.9

สถานีฝน	Station	วันที่และจำนวนน้ำฝนเป็นมิลลิเมตร Date and amount of rainfall in millimeters							ฝนรวม มม. Total rainfall mm.	ฝนรวมตั้งแต่ 1 มกราคม Accumulative rainfall since 1 January	
		กรกฎาคม July								ปริมาณ มม. Amount mm.	สูงต่ำกว่าปกติ Above or below Normal
		7	8	9	10	11	12	13			
13 หนองฉาง	Nong Chang							18.8	42.4	893.7	+342.1
38 อางทอง	ANG THONG							1.0	61.8	423.5	-114.7
43 สระบุรี	SARABURI							0.9	115.2	735.8	+ 48.2
48 หนองแค	Nong Khae							35.8	109.0	765.8	+114.6
53 เสนา	Sena							121.1	173.8	445.0	+ 96.3
54 บางไทร	Bang Sai							38.6	72.0	438.6	-152.4
55 บางปะอิน	Bang Pa-in						38.1		105.1	462.4	-105.7
57 หนองเสือ	Nong Sua							54.8	176.2	719.3	+ 91.2
85 บ้านโป่ง	Ban Pong							5.9	38.3	398.2	+ 58.9
86 โพธาราม	Photharam							30.1	49.6	598.5	+137.7
88 ปากท่อ	Pak Tho							17.6	44.1	514.6	+128.7
89 สมุทรสงคราม	SAMUT SONGKHRAM							4.8	40.6	311.8	- 24.7
ภาคตะวันออก	EASTERN PART										
1 นครนายก	NAKHON NAYOK							34.9	225.1	968.5	+188.4
2 บ้านนา	Ban Na							50.8	204.1	829.5	+ 3.8
3 ปากพลี	Pak Phli							23.8	113.4	806.5	+ 30.0
4 องครักษ์	Ongkharak							50.0	249.8	856.5	+151.9
6 ประจันตคาม	Prachantakham					50.7	8.6		78.6	278.9	
7 บ้านสร้าง	Ban Sang							25.0	267.0	611.6	- 52.4
8 ศรีมหาโพธิ	Si Maha Phot							13.5	108.6	689.6	- 41.7
9 กบินทร์บุรี	Kabin Buri					64.0	25.2	7.9	183.7	832.2	+224.0
10 สระแก้ว	Sa Kaeo							2.7	88.9	666.5	- 71.5
13 ฉะเชิงเทรา	CHACHOENGSAO							19.8	106.8	499.0	- 25.2
16 พานทอง	Phan Thong					22.4			35.9	552.9	+ 93.9
21 ระยอง	RAYONG							7.2	17.1	595.0	- 37.3
22 บ้านค่าย	Ban Khai							7.1	65.4	681.7	+ 61.4
23 แกลง	Klaeng							31.0	151.9	821.4	- 84.5
25 ท่าใหม่	Tha Mai							57.5	95.9	1083.5	- 94.5
27 ตราด	TRAT							34.7	211.0	1773.9	+100.9
28 เขาสมิง	Khao Saming						37.4	45.3	128.0	633.2	-417.4
29 แหลมงอบ	Laem Ngop							21.4	21.4		
ภาคใต้	SOUTHERN PART										
5 จะอำ	Cha-am							30.6	30.6	299.4	+ 33.1
17 ท่าฉาง	Tha Chang							40.2	63.0	774.7	+ 45.5
25 รอนพิบูลย์	Ron Phibun							25.5	25.5	1090.1	+511.2
41 ยะลา	YALA							6.1	45.0	994.5	
44 บันนังสตา	Bannang Satar							5.5	8.0	920.3	

REMARKS

1. ***Meteorological Department's Station*** **(with * mark).** Rainfall observation is performed daily at 07.00 a.m. by the Metcorological Department's personnel. Therefore the daily rainfall amount in this publication means the total amount of rainfall in 24-hr. period from 07.00 a.m. of the recorded date to 07.00 a.m. of the following day.

2. **Voluntary Rainfall Station** (without * **mark**) located at Distric or Province. Rainfall observation is performed daily at 09.00 a.m. by the voluntary observer. The daily rainfall amount means the total amount of rainfall in 24-hr. period from 09.00 a.m. of the recorded date to 09.00 a.m. of the following day.

3. **Rainfall and Temperature Data.** The daily rainfall and temperature observations are submitted to the Meteorological Department soon after the measurement by the following means:-

   — the Meteorological Department's stations send their observations by radio and telegraph.

   — the voluntary rainfall stations send their observations by telegraph.

   Those daily reports generally arrive at the Meteorological Department from about 07.00 a.m. to 07.00 p.m.

4. **Data.** Various data published in this publication are obtained from radio and telegraph reports. Therefore the user should be cautious in using them. If there is any doubts please inquire the Rainfall Statistics Section of Hydrometeorology Division for further informations.

5. **Various Symbols.** The symbols used in this publication have the following meanings:—

Blank	**represents**	**No rainfall or report of observation does not arrive in time for publication**
		Trace or light rainfall with amount less than 0.1 mm.
		Meteorological Department's station

Meteorological Department
Bangkok Metropolis

Hydrometeorology Division
Tel. 916053, 910178

● กำหนดออก สัปดาห์ละ 1 ฉบับ ปีละ 52 ฉบับ

● ค่าบำรุง ฉบับละ 5 บาท ปีละ 150 บาท

● การบอกรับ ติดต่อที่กองอุตุนิยมวิทยาอุทก กรมอุตุนิยมวิทยา

โทร. 916053

พิมพ์ที่โรงพิมพ์กรมอุตุนิยมวิทยา กระทรวงคมนาคม กรุงเทพมหานคร.

เรืองเอก เจตน์ ไชยลาโภ ผู้พิมพ์โฆษณา 2517

M06.1/593
T764wr

กรมอุตุนิยมวิทยา กระทรวงคมนาคม

รายงานอากาศประจำสัปดาห์ ระหว่างวันที่ ๒๑ – ๒๗ กรกฎาคม ๒๕๑๘

และ

การคาดหมายลักษณะอากาศ ระหว่างวันที่ ๒๘ กรกฎาคม – ๓ สิงหาคม ๒๕๑๘

ฉบับที่ ๓๐/๒๕๑๘

ดร. เจริญ เจริญรัชต์ภาคย์

อธิบดีกรมอุตุนิยมวิทยา

METEOROLOGICAL DEPARTMENT

MINISTRY OF COMMUNICATIONS

BANGKOK, THAILAND

ATMOSPHERIC SCIENCES
LIBRARY
N.O.A.A.
U. S. Dept. of Commerce

WEEKLY WEATHER REPORT

DURING THE PERIOD 21 – 27 JULY 1975

AND

WEATHER OUTLOOK

DURING 28 JULY – 3 AUGUST 1975

No. 30/1975

Charoen Charoen-rajapark

Director – General

หมายเหตุ

1. **สถานีของกรมอุตุนิยมวิทยา** (ที่มีเครื่องหมาย *) ทำการตรวจวัดจำนวนฝนตกเวลา 07.00 น. ทุก ๆ วัน โดยเจ้าหน้าที่ของกรมอุตุนิยมวิทยา ดังนั้น จำนวนฝนรายวันในรายงานเล่มนี้ หมายถึงปริมาณฝนรวมในช่วงเวลา 24 ชม. ตั้งแต่เวลา 07.00 น. ของวันที่แจ้งไว้ในรายงานจนถึงเวลา 07.00 น. ของวันรุ่งขึ้น

2. **สถานีฝน** (ที่ไม่มีเครื่องหมาย *) ตามอำเภอหรือจังหวัด ทำการตรวจวัดจำนวนฝนตกเวลา 09.00 น. ทุก ๆ วัน โดยเจ้าหน้าที่ที่อยู่ในอำเภอหรือจังหวัดที่ได้รับแต่งตั้งจากกรมอุตุนิยมวิทยา ดังนั้น จำนวนฝนรายวัน หมายถึงปริมาณฝนรวมในช่วงเวลา 24 ชม. ตั้งแต่เวลา 09.00 น. ของวันที่แจ้งไว้ในรายงานจนถึงเวลา 09.00 น. ของวันรุ่งขึ้น

3. **ข้อมูลฝนและอุณหภูมิ** ที่พิมพ์ในรายงานประจำสัปดาห์เล่มนี้ เป็นผลการตรวจวัดฝนที่เจ้าหน้าที่ผู้ทำการตรวจรายงานส่งมายังกรมอุตุนิยมวิทยาทุก ๆ วัน ภายหลังการตรวจดังนี้.—

   — สถานีของกรมอุตุนิยมวิทยา ส่งรายงานทางวิทยุสื่อสารและโทรเลข
   — สถานีฝนตามอำเภอหรือจังหวัด ส่งรายงานทางโทรเลข

   รายงานดังกล่าวนี้จะส่งมาถึงกรมอุตุนิยมวิทยาตั้งแต่เวลาประมาณ 07.00 น. จนถึงเวลา 19.00 น. ทุก ๆ วัน

4. **ข้อมูลต่าง ๆ** เหล่านี้ได้ดำเนินการจัดพิมพ์จากรายงานที่ได้รับทางวิทยุสื่อสารและโทรเลข โดยยังไม่ได้ทำการตรวจสอบ เพื่อสนองความต้องการแก่ผู้ใช้อย่างรีบด่วน ดังนั้น ผู้ใช้จึงควรพิจารณาข้อมูลก่อนที่จะนำไปใช้ หากมีข้อสงสัยประการใด โปรดติดต่อสอบถามเจ้าหน้าที่แผนกสถิติฝน กองอุตุนิยมวิทยาอุทก

5. **สัญญลักษณ์ต่าง ๆ** มีความหมายดังนี้.—

ช่องว่าง	แสดงว่า	ไม่มีฝนหรือยังไม่ได้รับรายงานประจำวัน
T	"	ฝนตกเล็กน้อยวัดได้ไม่ถึง 0.1 มม.
*	"	เป็นสถานีของกรมอุตุนิยมวิทยา

กองอุตุนิยมวิทยาอุทก กรมอุตุนิยมวิทยา
กรุงเทพมหานคร โทร. 916053, 910178

การคาดหมายลักษณะอากาศใน ๗ วันข้างหน้า

ตั้งแต่วันที่ ๒๘ กรกฎาคม – ๓ สิงหาคม ๒๕๑๘

ลักษณะทั่วไป

คาดว่าลมมรสุมตะวันตกเฉียงใต้บริเวณประเทศไทยจะมีกำลังอ่อนในระยะสัปดาห์นี้

ภาคเหนือ ภาคตะวันออกเฉียงเหนือ	จะมีฝนหรือฝนฟ้าคะนองกระจายตลอดสัปดาห์
ภาคกลาง ภาคตะวันออกรวมทั้งชายฝั่ง	ตลอดสัปดาห์จะมีฝนหรือฝนฟ้าคะนองเป็นแห่ง ๆ
ภาคใต้ฝั่งตะวันออก	จะมีฝนหรือฝนฟ้าคะนองเป็นแห่ง ๆ ส่วนมากตามบริเวณเทือกเขาและชายฝั่ง ตลอดสัปดาห์
ภาคใต้ฝั่งตะวันตก	ตลอดสัปดาห์จะมีฝนฟ้าคะนองกระจาย
กรุงเทพมหานคร	ตลอดสัปดาห์จะมีฝนหรือฝนฟ้าคะนองเป็นแห่ง ๆ ในระหว่างบ่ายถึงค่ำ

กรมอุตุนิยมวิทยา

๒๘ ก.ค. ๗๘

Weather outlook for the period 28 July - 3 August 1975

General Situation

The southwest monsoon over Thailand is expected to be weak during this week.

Northern Part: Northeastern Part:	Scattered showers or thundershowers throughout the week.
Central Part: Eastern part and Coastal Area:	Throughout the week, isolated showers or thundershowers.
Southern Thailand East Coast:	Isolated showers or thundershowers mainly along the mountainous and coastal areas throughout the week.
Southern Thailand West Coast:	Scattered thundershowers throughout the week.
Bangkok Metropolis:	Throughout the week, isolated showers or thundershowers during the afternoon and evening.

Meteorological Department
28 July 1975

สรุปลักษณะอากาศทั่วไปในรอบสัปดาห์

ทั้งแต่วันที่ ๒๑ – ๒๗ กรกฎาคม ๒๕๑๘

๑. ในระหว่างสัปดาห์มีร่องความกดอากาศต่ำได้ปกคลุมประเทศอินเดียตอนบน พิเบตและประเทศจีน และมีลมมรสุมตะวันตกเฉียงใต้ซึ่งมีกำลังอ่อนพัดผ่านประเทศไทยในตอนต้นและกลางสัปดาห์ ส่วนตอนปลายสัปดาห์ได้มีกำลังแรงขึ้นเล็กน้อย ลักษณะเช่นนี้ทำให้ตลอดสัปดาห์มีฝนหรือฝนฟ้าคะนองเป็นแห่ง ๆ ในเกือบทุกภาคของประเทศ ยกเว้นภาคเหนือที่มีฝนฟ้าคะนองอยู่ในเกณฑ์กระจายกับมีฝนหนักเป็นบางแห่ง

๒. รายงานฝนสูงสุดในภาคต่าง ๆ ของประเทศไทยมีดังนี้.–

ภาคเหนือ	๘๔.๒ มม.	ที่ อ.พาน	จ.เชียงราย	เมื่อวันที่ ๒๖ ก.ค.
ภาคตะวันออกเฉียงเหนือ	๖๔.๓ "	ที่ อ.บึงกาฬ	จ.หนองคาย	" ๒๒ "
ภาคกลาง	๘๗.๕ "	ที่ อ.เมือง	จ.ราชบุรี	" ๒๑ "
ภาคตะวันออก	๖๑.๓ "	ที่ อ.แหลมงอบ	จ.ตราด	" ๒๔ "
ภาคใต้	๑๑๑.๒ "	ที่ อ.ท้ายเหมือง	จ.พังงา	" ๒๖ "

กรมอุตุนิยมวิทยา

๒๘ ก.ค.๑๘

Weekly Weather Summary

Period 21 - 27 July 1975

1. During the week, low pressure areas covered Northern India, Tibet and China mainland. The weak southwest monsoon prevailed over Thailand during the beginning and the middle of the week, and slightly strengthened at the end of the week. Consequently isolated rainshowers or thundershowers were experienced in most parts of the Country throughout the week, except for the northern part where scattered thundershowers with local heavy falls were reported.

2. Heaviest rainfalls were recorded at the following places:-

Northern Part	84.2 mm.	at Phan,	Chiang Rai	on 26 July
Northeastern Part	64.3 "	at Bung Kan,	Nong Khai	" 22 "
Central Part	87.5 "	at Amphoe Muang,	Ratchaburi	" 21 "
Eastern Part	61.3 "	at Laem Ngop,	Trat	" 24 "
Southern Part	111.2 "	at Thai Muang,	Phangnga	" 26 "

Meteorological Department
28 July 1975

ข่าวอากาศเพื่อการเกษตรประจำสัปดาห์

เมื่อวันที่ ๒๑ - ๒๗ กรกฎาคม ๒๕๑๘ มีลักษณะอากาศซึ่งพอสรุปได้ดังต่อไปนี้ :-

ในระหว่างสัปดาห์ บริเวณความกดอากาศต่ำ ได้ปกคลุมประเทศอินเดียตอนบน พิเบต และประเทศจีน และมีลมมรสุมตะวันตกเฉียงใต้ซึ่งมีกำลังอ่อนพัดผ่านประเทศไทยในตอนต้นและกลางสัปดาห์ ส่วนตอนปลายสัปดาห์ได้มีกำลังแรงขึ้นเล็กน้อย ลักษณะเช่นนี้ทำให้ตลอดสัปดาห์มีฝนหรือฝนฟ้าคะนองเป็นแห่ง ๆ ในเกือบทุกภาคของประเทศ ยกเว้นภาคเหนือที่มีฝนฟ้าคะนองอยู่ในเกณฑ์กระจาย กับมีฝนหนักเป็นบางแห่ง

ข้อควรทราบ

เนื่องจากร่องความกดอากาศต่ำพาดอยู่ในประเทศจีนตอนล่าง และลมมรสุมตะวันตกเฉียงใต้ที่พัดปกคลุมประเทศไทยมีกำลังอ่อน อันจะเป็นเหตุให้ในระยะสัปดาห์นี้บริเวณตอนบนของประเทศมีฝนเป็นแห่ง ๆ และปริมาณไม่สู้มากนัก เว้นแต่ภาคเหนือ และภาคตะวันออกเฉียงเหนือยังคงมีฝนฟ้าคะนองกระจายเช่นเดียวกับภาคใต้ฝั่งตะวันตก.

กรมอุตุนิยมวิทยา

๒๘ กรกฎาคม ๒๕๑๘

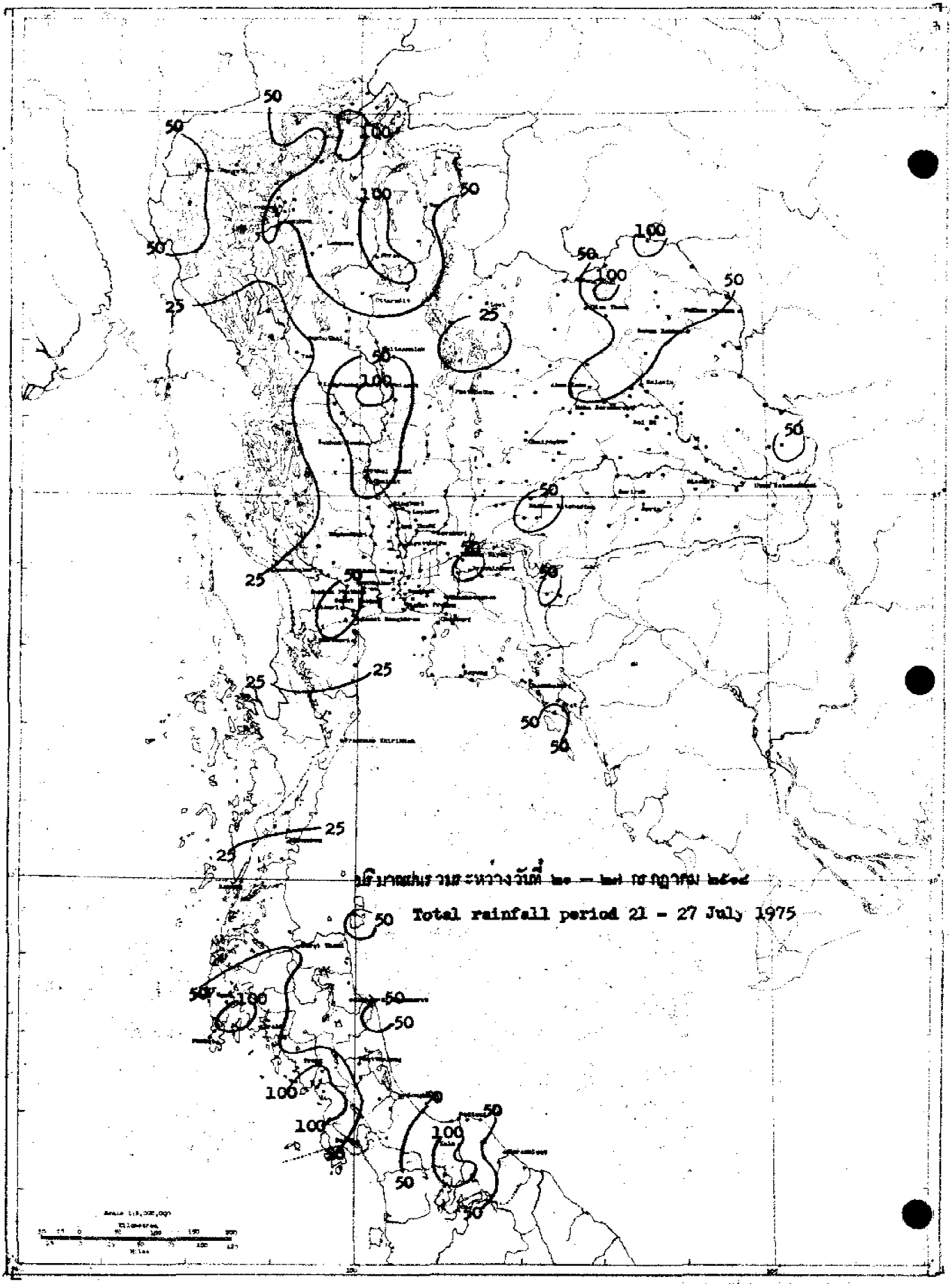
50
100
25
Total rainfall period 21 - 27 July 1975

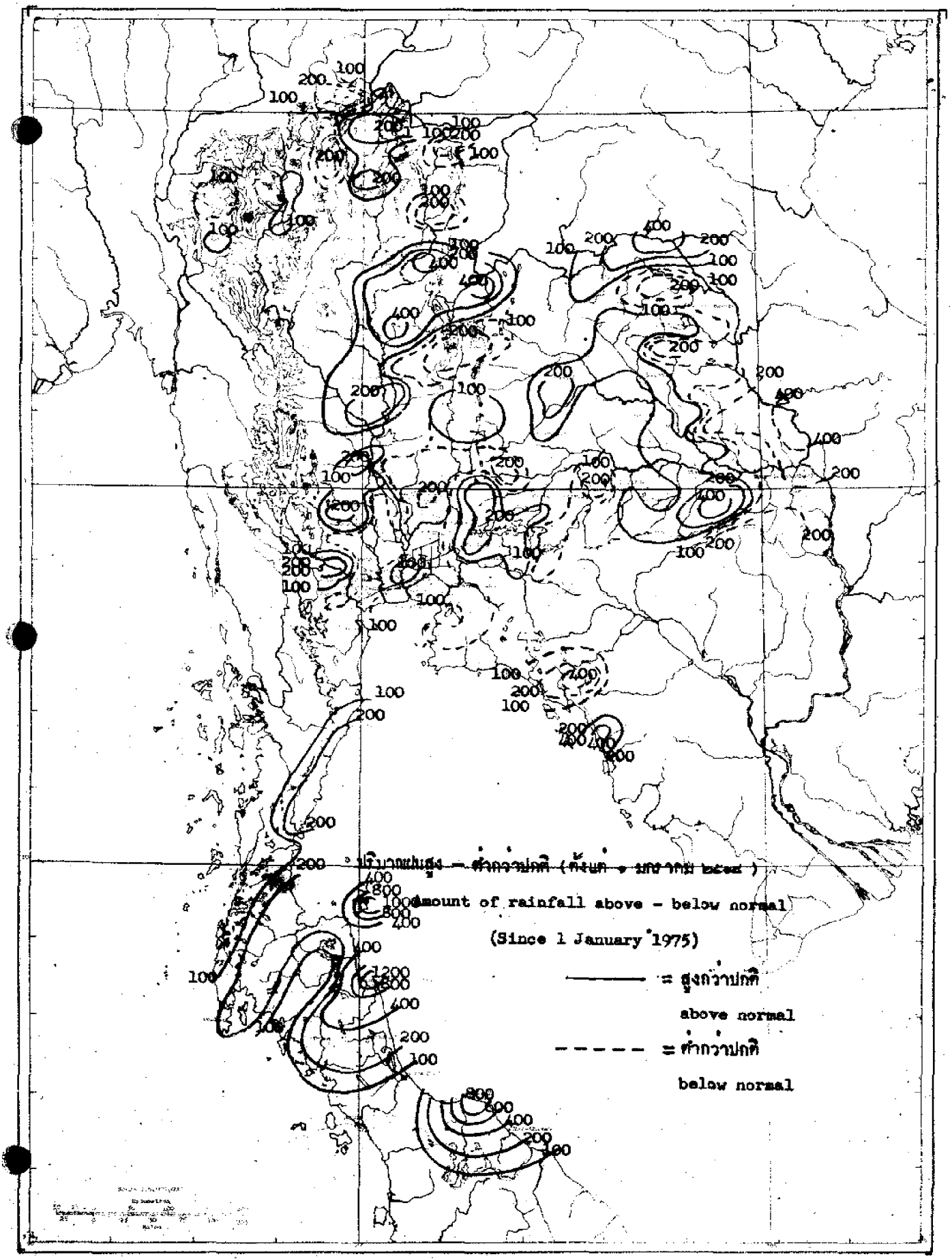
ปริมาณฝนสูง - ต่ำกว่าปกติ (ตั้งแต่ 1 มกราคม 1975)
Amount of rainfall above - below normal
(Since 1 January 1975)
= สูงกว่าปกติ
above normal
= ต่ำกว่าปกติ
below normal

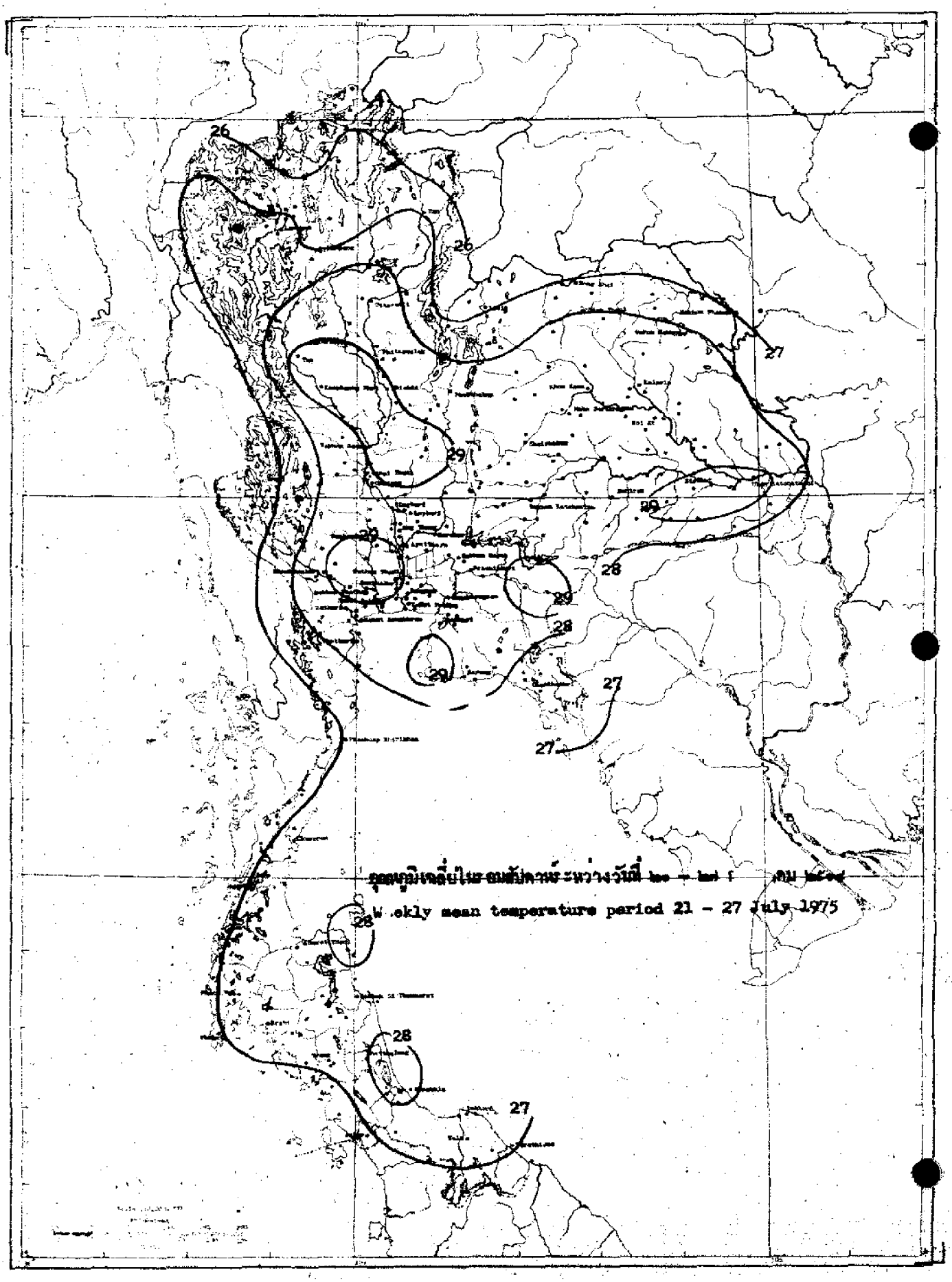

อุณหภูมิเฉลี่ยในสัปดาห์ระหว่างวันที่ [illegible]

Weekly mean temperature period 21 - 27 July 1975

สถานีฝน	Station	วันที่และจำนวนน้ำฝนเป็นมิลลิเมตร Date and amount of rainfall in millimeters							ฝนรวม มม. Total rainfall mm.	ฝนรวมตั้งแต่ 1 มกราคม Accumulative rainfall since 1 January	
		กรกฎาคม July								ปริมาณ มม. Amount mm.	สูงต่ำกว่าปกติ Above or below Normal
		21	22	23	24	25	26	27			
ภาคเหนือ	**NORTHERN PART**										
1 เชียงราย	CHIANG RAI*	2.8		14.0	T	12.7	62.4	16.2	108.1	1119.0	+243.2
2 แม่สาย	Mae Sai			6.0	10.2	7.6	37.2		61.0	757.8	- 49.3
3 เชียงแสน	Chiang Saen				7.2	30.8	33.5		71.5	895.9	+135.6
4 เชียงของ	Chiang Khong			12.4	4.4	15.0	1.0		32.8	716.9	- 40.5
5 แม่จัน	Mae Chan				0.5	20.5			21.0	726.8	-482.9
6 แม่สรวย	Mae Suai				31.1				31.1	637.3	+ 20.3
7 เทิง	Thoeng			36.5	6.8	15.0	15.5		73.8	1100.9	+294.2
8 เชียงคำ	Chiang Kham			25.7		28.8	28.1		82.6	754.5	+ 81.3
9 เวียงป่าเป้า	Wiang Pa Pao				4.7	12.7	32.6		50.0	256.9	-255.3
10 พาน	Phan			7.9	1.1	20.6	84.2		113.8	722.3	+166.8
11 แม่ใจ	Mae Chai			6.9	1.5	3.3	20.0		31.7	599.8	- 38.5
12 พะเยา	Phayao	0.3			36.4	3.3			40.0	707.5	+205.3
13 จุน	Chun			12.2	43.6				55.8	689.3	- 76.8
14 แม่ฮ่องสอน	MAE HONG SON*	6.0	9.7	3.4	3.1	10.6	4.0	18.6	55.4	561.6	- 60.8
15 ปาย	Pai	72.0			15.5				87.5		
16 ขุนยวม	Khun Yuam			4.7	3.5				8.2	409.2	-157.4
17 แม่ลาน้อย	Mae La Noi										
18 แม่สะเรียง	Mae Sariang*	2.5		1.3	1.2	2.2	34.2	9.4	50.8	724.1	+114.7
19 เชียงใหม่	CHIANG MAI*		2.2	3.0	2.1	14.2	18.1	9.5	49.1	639.2	+ 75.9
20 ฝาง	Fang		7.4	3.0		4.1	51.1		65.6	535.1	- 52.2
21 แม่อาย	Mae Ai										
22 เชียงดาว	Chiang Dao										
23 แม่แตง	Mae Taeng	5.4				13.2	25.1		43.7	638.0	+111.4
24 แม่ริม	Mae Rim				20.3	6.3	30.3		56.9	651.5	+154.0
25 สันทราย	San Sai				5.5	27.1	53.6		86.2	474.5	- 62.0
26 ดอยสะเก็ด	Doi Saket					40.5	50.9		91.4	666.6	+175.1
27 สันกำแพง	San Kamphaeng										
28 หางดง	Hang Dong			3.2		36.0	56.4		95.6	522.0	+ 50.2
29 สารภี	Saraphi								0.0	343.4	
30 สันป่าตอง	San Pa Tong			5.0	54.3		27.5		86.8		
31 จอมทอง	Chom Thong								0.0	420.2	+ 31.1
32 ฮอด	Hot	0.4	9.8	22.3		3.6	5.5		41.6	500.2	+ 24.8
33 ลำพูน	LAMPHUN			30.5	5.2	2.5	3.2		41.4	488.5	+ 74.0
34 ป่าซาง	Pa Sang			37.9		45.1			83.0	544.8	+126.7
35 ลี้	Li			3.0			21.1		24.1	422.8	-129.1
36 ลำปาง	LAMPANG*	1.9	3.6	7.1	13.3	0.4	53.2	0.8	80.3	573.4	+ 74.3
37 งาว	Ngao										
38 แจ้ห่ม	Chae Hom								0.0	389.5	- 43.6
39 เกาะคา	Ko Kha	3.2		14.2	0.5		57.4		75.3	518.3	+ 11.6
40 สบปราบ	Sop Prap	0.2		31.0	T	1.1	7.3		39.6	453.8	- 57.2

สถานีฝน	Station	วันที่และจำนวนน้ำฝนเป็นมิลลิเมตร Date and amount of rainfall in millimeters							ฝนรวม มม. Total rainfall mm.	ฝนรวมตั้งแต่ 1 มกราคม Accumulative rainfall since 1 January	
		กรกฎาคม July								ปริมาณ มม. Amount mm.	สูงต่ำกว่าปกติ Above or below Normal
		21	22	23	24	25	26	27			
41 เถิน	Thoen	T		3.2	T		15.3		18.5	483.8	+ 68.5
42 แม่พริก	Mae Phrik										
43 แพร่	PHRAE*	40.9	5.9	9.3	26.6	8.1	6.6	5.0	102.4	582.7	+ 70.1
44 สอง	Song	23.7		11.4	30.2		39.4		104.7	594.6	- 39.4
45 สูงเม่น	Sung Men	34.2			42.5	13.1			89.8	454.3	+ 14.6
46 เด่นชัย	Den Chai	49.7		21.6	68.1				139.4	674.8	+ 37.3
47 น่าน	NAN*	T		8.2	9.3	35.4	4.7	5.2	62.8	707.9	+ 37.3
48 ทุ่งช้าง	Thung Chang	40.4			16.0	14.3	9.3		80.0	606.9	-259.5
49 เชียงกลาง	Chiang Klang				33.4		27.0		60.4	650.9	
50 ท่าวังผา	Tha Wang Pha*	T					0.5		0.5	866.5	+ 40.0
51 ปัว	Pua				45.8	34.3	0.6		80.7	487.3	-158.5
52 สา	Sa										
53 นาน้อย	Na Noi										
54 อุตรดิตถ์	UTTARADIT*	14.8	1.2	31.0	0.3	16.7	5.4	3.1	72.5	1006.9	+307.0
55 ฟากท่า	Fak Tha		5.0	33.4	13.0	6.8			58.2	701.1	+ 79.7
56 น้ำปาด	Nam Pat		10.0	30.0	51.0	1.0			92.0	570.6	- 29.3
57 สนามบินอุตรดิตถ์	Uttaradit Airport*										
58 ท่าปลา	Tha Pla		26.5	71.4	40.4				138.3	1050.4	+430.5
59 ลับแล	Laplae	24.9		36.5					61.4	909.1	+214.2
60 ตาก	TAK*	4.2					1.5		5.7	413.[illegible]	51.0
61 เขื่อนภูมิพล	Bhumibol Dam*		T				13.2		13.2	440.4	+ 24.5
62 บ้านตาก	Ban Tak										
63 แม่ระมาด	Mae Ramat										
64 แม่สอด	Mae Sot*	2.5		1.0			2.4	4.3	10.2	664.3	- 82.4
65 สุโขทัย	SUKHOTHAI					8.4	16.8		25.2	552.8	+ 65.0
66 ทุ่งเสลี่ยม	Thung Saliam		4.1	16.4	5.1		6.4		32.0	710.5	+225.3
67 สวรรคโลก	Sawankhalok										
68 กงไกรลาศ	Kong Krailat		0.7				10.8		11.5	538.7	- 54.3
69 บ้านด่านลานหอย	Ban Dan Lan Hoi	27.5							27.5		
70 พิษณุโลก	PHITSANULOK*	0.4	17.7	1.1		25.4	0.9	0.6	46.1	802.[illegible]	+127.0
71 นครไทย	Nakhon Thai										
72 พรหมพิราม	Phrom Phiram			7.8			9.5		17.3	853.5	+402.8
73 วังทอง	Wang Thong	T	42.1			4.3	5.2		51.6	709.5	+ 30.5
74 บางกระทุ่ม	Bang Krathum					18.5	18.3		36.8	585.3	- 91.9
75 กำแพงเพชร	KAMPHAENG PHET				7.9				7.9	641.6	+122.8
76 พรานกระต่าย	Phan Kratai					22.2			22.2	663.9	+ 11.8
77 คลองขลุง	Khlong Khlung					2.2	0.8		3.0	651.9	+ 68.0
78 ขาณุวรลักษบุรี	Khanu Woralaksaburi		57.4	1.6		12.2			71.2	961.3	+352.9
79 พิจิตร	PHICHIT		5.7			61.2	45.7		112.6	1001.2	+323.8
80 สามง่าม	Sam Ngam			14.0					14.0	411.1	-170.2
81 ตะพานหิน	Taphan Hin					51.5			51.5	617.2	+ 4.3

สถานีฝน	Station	วันที่และจำนวนน้ำฝนเป็นมิลลิเมตร Date and amount of rainfall in millimetres							ฝนรวม มม. Total rainfall mm.	ฝนรวมตั้งแต่ 1 มกราคม Accumulative rainfall since 1 January	
		กรกฎาคม July								ปริมาณ มม. Amount mm.	สูงต่ำกว่าปกติ Above or below Normal
		21	22	23	24	25	26	27			
82 บางมูลนาก	Bang Mun Nak								0.0	484.7	- 55.8
83 โพทะเล	Pho Thale										
84 เพชรบูรณ์	PHETCHABUN*	7.9	2.2	0.5	6.4		12.1	16.9	46.0	577.3	- 78.3
85 หล่มเก่า	Lom Kao					17.5	0.9		18.4		
86 หล่มสัก	Lom Sak*	16.0	2.9			T	0.1	0.5	19.5	543.3	+ 1.1
87 วังแดง	Chon Daen	8.4					18.6		27.0	742.8	+135.0
88 หนองไผ่	Nong Phai			4.2					4.2	712.4	+ 22.0
89 วิเชียรบุรี	Wichian Buri*	5.1		T			3.7	1.1	9.9	767.4	+142.6
ภาคตะวันออกเฉียงเหนือ NORTHEASTERN PART											
1 เลย	LOEI*		0.7	2.7	2.6	2.0	1.7	16.3	26.0	767.9	+117.7
2 เชียงคาน	Chiang Khan		5.5	10.8	1.1				17.4	808.0	+121.4
3 ท่าลี่	Tha Li								0.0	849.2	+402.7
4 ด่านซ้าย	Dan Sai	12.3		8.5			4.6		25.4	760.4	+187.1
5 วังสะพุง	Wang Saphung								0.0	702.4	+ 81.8
6 หนองคาย	NONG KHAI*	5.9	1.8	1.8			23.6	13.5	46.6	1099.7	+113.0
7 ศรีเชียงใหม่	Si Chiang Mai	1.1					11.1		12.2	1080.5	+ 58.1
8 ท่าบ่อ	Tha Bo	6.2	1.6	3.0			T		10.8	731.7	-119.1
9 โพนพิสัย	Phon Phisai	32.2	3.7				17.8		53.7	1263.7	+301.0
10 บึงกาฬ	Bung Kan	12.3	64.3	32.6	1.5		2.7		113.4	1944.1	+492.7
11 เซกา	Seka	41.6		20.2					61.8	861.3	+ 23.1
12 อุดรธานี	UDON THANI*	10.4	2.4	5.0	1.4		19.0	0.2	38.4	944.2	+ 91.0
13 เพ็ญ	Phen	58.5					49.5		108.0	766.7	+ 58.3
14 กุมภวาปี	Kumphawapi	15.1					4.1		19.2	896.0	+303.0
15 หนองหาน	Nong Han	33.1		5.1		7.8	0.5		46.5	732.8	+ 64.5
16 หนองบัวลำภู	Nong Bua Lam Phu								0.0	407.2	- 69.5
17 สกลนคร	SAKON NAKHON*	1.5	T	10.1	26.1		14.0	29.8	81.5	918.4	+115.0
18 วานรนิวาส	Wanon Niwat	37.2							37.2	657.5	-310.3
19 สว่างแดนดิน	Sawang Daen Din	55.6					22.3		77.9	874.5	- 31.6
20 พรรณานิคม	Phanna Nikhom	3.5		12.2		16.4	19.8		51.9	947.4	+ 72.7
21 นครพนม	NAKHON PHANOM*	22.0	3.4	4.7	T	19.0	0.5	T	49.6	1322.2	+ 7.3
22 บ้านแพง	Ban Phaeng	5.9	3.8	36.8		7.4			53.9	1521.4	+ 7.0
23 ท่าอุเทน	Tha Uthen	22.0		2.9					24.9	1064.3	-130.8
24 นาแก	Na Kae	1.3		9.4					10.7	925.6	+ 73.9
25 ธาตุพนม	That Phanom	1.2				9.0	12.9		23.1	744.5	-194.3
26 มุกดาหาร	Mukdahan*	5.0	1.3					21.9	28.2	910.2	+ 92.2
27 กาฬสินธุ์	KALASIN								0.0	897.9	+158.7
28 ยางตลาด	Yang Talat	T		T			9.9		9.9	792.9	+114.5
29 สหัสขันธ์	Sahatsakhan								0.0	529.9	-223.3
30 กุฉินารายณ์	Kuchinarai										
31 กมลาไสย	Kamalasai	4.9							4.9	839.2	+132.4
32 ร้อยเอ็ด	ROI ET*	T		•			22.0	0.5	22.5	886.0	+171.7

ลำดับที่สถานี	Station	วันที่และจำนวนน้ำฝนเป็นมิลลิเมตร Date and amount of rainfall in millimeters กรกฎาคม July 21	22	23	24	25	26	27	ฝนรวม มม. Total rainfall mm.	ฝนรวมตั้งแต่ 1 มกราคม Accumulative rainfall since 1 January ปริมาณ มม. Amount mm.	สูงต่ำกว่าปกติ Above or below Normal
33	โพนทอง Phon Thong	12.6							12.6	691.3	-106.3
34	ธวัชบุรี Thawatchaburi						3.0		3.0	899.9	+135.1
35	อาจสามารถ At Samat										
36	เสลภูมิ Selaphum	0.6							0.6	678.8	- 33.4
37	เชตรชัภิรัฐพิมาน Chetsaphak Phimas								0.0	735.3	+224.9
38	เกษตรวิสัย Kaset Wisai								0.0	659.1	- 20.3
39	สุวรรณภูมิ Suwannaphum						6.0		6.0	745.6	- 39.9
40	มหาสารคาม MAHA SARAKHAM	3.2					13.2		16.4	669.1	- 87.5
41	เชียงยืน Chiang Yun	17.4					15.5		32.9	630.1	- 77.9
42	กันทรวิชัย Kantharawichai								0.0	717.1	+ 88.3
43	โกสุมพิสัย Kosum Phisai*						22.4		22.4	431.6	-292.0
44	บรบือ Borabu						32.5		32.5		
45	วาปีปทุม Wapi Pathum								0.0	657.0	+ 66.3
46	พยัคฆภูมิพิสัย Phayakkhaphum Phisai						2.4		2.4	810.2	+128.2
47	ขอนแก่น KHON KAEN*	36.6					48.0	2.9	87.5	828.4	+191.1
48	น้ำพอง Nam Phong	3.3		3.6			7.6		14.5	663.8	+100.5
49	ภูเวียง Phu Wiang	13.5	1.0						14.5	681.1	+ 23.4
50	ชุมแพ Chum Phae	18.7				6.9			25.6	604.8	+ 53.5
51	มัญจาคีรี Mancha Khiri	17.5							17.5		
52	ชนบท Chonnabot	20.5							20.5	552.0	- 46.8
53	ป่าไผ่ Ban Phai	32.9							32.9	636.5	- 19.3
54	พล Phon	6.1							6.1	633.2	+ 16.3
55	หนองสองห้อง Nong Song Hong	50.0					2.3		52.3	645.3	- 49.6
56	ชัยภูมิ CHAIYAPHUM*	16.6					2.6	7.1	26.3	822.8	+191.5
57	เกษตรสมบูรณ์ Kaset Sombun	33.2							33.2	496.4	+ 83.9
58	ภูเขียว Phu Khieo	22.1							22.1	724.9	+218.7
59	คอนสวรรค์ Khon Sawan	35.1							35.1	658.5	+ 93.6
60	จัตุรัส Chatturat	8.1		T	7.9		T		16.0	655.8	+ 53.0
61	บำเหน็จณรงค์ Bamnet Narong	5.8		13.1					18.9	617.3	- 23.6
62	นครราชสีมา NAKHON RATCHASIMA*	T		3.5		17.2	T	60.4	81.1	558.8	- 23.9
63	บัวใหญ่ Bua Yai	37.5							37.5		
64	ขง Khong								0.0	553.2	+ 69.6
65	ด่านขุนทด Dan Khun Thot	2.8	8.0		39.0				49.8	737.6	+235.2
66	โนนไทย Non Thai						13.5		13.5	306.8	-245.1
67	โนนสูง Non Sung	6.0				10.7	11.2		27.9	564.2	- 50.9
68	พิมาย Phimai										
69	ปักธงชัย Pak Thong Chai		28.2			13.6	1.8		43.6	473.7	- 38.6
70	ชุมพวง Sung Noen					15.3			15.3	457.4	- 64.4
71	ปักธงชัย Pak Thong Chai		2.9						2.9	544.9	+ 37.1
72	โชคชัย Chok Chai*	2.0		0.2					2.2	597.0	+110.3
73	ครบุรี Khon Buri					10.6	28.6		39.2	365.1	-111.2

สถานีฝน	Station	วันที่และจำนวนน้ำฝนเป็นมิลลิเมตร Date and amount of rainfall in millimetres กรกฎาคม July 21	22	23	24	25	26	27	ฝนรวม มม. Total rainfall mm.	ฝนรวมตั้งแต่ 1 มกราคม Accumulative rainfall since 1 January ปริมาณ มม. Amount mm.	สูงต่ำกว่าปกติ Above or below Normal
74 บุรีรัมย์	BURI RAM								0.0	774.3	+132.2
75 พุทไธสง	Phutthaisong						1.2		1.2	663.1	+ 9.2
76 สตึก	Satuk						T		T	732.7	+ 54.3
77 ลำปลายมาศ	Lam Phai Mat					38.2	4.7		42.9	427.2	-274.0
78 นางรอง	Nang Rong*		T			T			T	587.7	+ 2.9
79 สุรินทร์	SURIN*								0.0	503.5	-160.8
80 รัตนบุรี	Rattanaburi								0.0	807.4	+136.2
81 ท่าตูม	Tha Tum*						3.8	1.2	5.0	729.3	+138.6
82 ศีขรภูมิ	Sikhoraphum								0.0	430.7	-218.7
83 ปราสาท	Prasat		4.2		2.5	14.7			21.4	788.2	+171.6
84 สังขะ	Sangkha		10.5						10.5	805.2	+200.9
85 ศรีสะเกษ	SI SA KET								0.0	673.2	- 15.9
86 ราษีไศล	Rasi Salai								0.0	709.0	+ 75.7
87 กันทรารมย์	Kantharurom										
88 ขุขันธ์	Khukhan								0.0	1126.0	+525.2
89 ขุนหาญ	Khun Han								0.0	382.7	-244.4
90 กันทรลักษ์	Kantharalak								0.0	485.0	-211.4
91 อุบลราชธานี	UBON RATCHATHANI*		3.6	11.3					14.9	742.3	-110.6
92 เขมราฐ	Khemarat	5.5					2.8		8.3	1251.9	+469.5
93 อำนาจเจริญ	Amnat Charoen								0.0	828.0	- 3.8
94 ยโสธร	Yasothon								0.0	525.7	-210.3
95 ตระการพืชผล	Trakan Phuphon		24.2				26.2		50.4	1260.6	+470.1
96 มหาชนะชัย	Maha Chana Chai			36.7					36.7	946.4	+184.3
97 เขื่องใน	Khuang Nai								0.0	638.0	-106.0
98 โขงเจียม	Khong Chiam								0.0	639.1	-341.8
99 เดชอุดม	Det Udom								0.0	634.0	-196.2
100 บุณฑริก	Buntharik								0.0	662.9	-201.2
ภาคกลาง	CENTRAL PART										
1 นครสวรรค์	NAKHON SAWAN*			T		0.7	0.3	3.5	4.5	481.6	- 80.4
2 บรรพตพิสัย	Banphot Phisai		T						T	694.3	+242.7
3 ชุมแสง	Chumsaeng										
4 หนองบัว	Nong Bua										
5 ตาคลี	Lat Yao					16.1			16.1	638.9	+189.4
6 ท่าตะโก	Tha Tako						10.2		10.2	570.7	+ 49.3
7 พยุหคีรี	Phayuha Khiri								0.0	477.8	+ 14.1
8 ตากฟ้า	Takfa								0.0	323.2	-290.9
9 อุทัยธานี	UTHAI THANI		2.3		11.9	9.1			23.3	290.1	-182.5
10 สว่างอารมณ์	Sawang Arom								0.0	252.3	-241.6
11 บ้านไร่	Ban Rai								0.0	539.7	+ 62.8
12 ทัพทัน	Thap than			4.9	1.4		2.1		8.4	712.7	+154.1
13 หนองฉาง	Nong Chang			16.4		7.6			24.0	961.2	+334.6

สถานีฝน	Station	วันที่และจำนวนน้ำฝนเป็นมิลลิเมตร Date and amount of rainfall in millimeters							ฝนรวม มม. Total rainfall mm.	ฝนรวมตั้งแต่ 1 มกราคม Accumulative rainfall since 1 January	
		ก.ค. July								ปริมาณ มม. Amount mm.	สูงต่ำกว่าปกติ Above or below Normal
		...	22	23	24	25	26	...			
14 หนองขาหย่าง	Nong Khayang						22.0		22.0	531.1	+ 13.3
15 **ชัยนาท**	**CHAI NAT**			64.4					64.4	453.7	+ 16.2
16 มโนรมย์	Manorom					29.2	17.4		46.6	343.8	-171.9
17 วัดสิงห์	Wat Sing		10.3				8.0		18.3	348.3	-189.6
18 หันคา	Hankha			11.3					11.3	624.1	+161.5
19 **สิงห์บุรี**	**SING BURI**								0.0	536.7	+ 51.0
20 อินทร์บุรี	In Buri								0.0	351.2	-173.9
21 บางระจัน	Bang Rachan								0.0	399.4	-149.1
22 พรหมบุรี	Phrom Buri								0.0	334.3	-250.9
23 **ลพบุรี**	**LOP BURI***						T	5.4	5.4	472.4	-189.7
24 บ้านหมี่	Ban Mi								0.0	503.0	+ 3.8
25 บัวชุม	Bua Chum*	7.0	T				T	1.8	8.8	476.9	-146.7
26 ชัยบาดาล	Chai Badan								0.0	848.2	+295.2
27 พัฒนานิคม	Phatthana Nikhom	10.8							10.8	452.6	-112.5
28 โคกสำโรง	Khok Samrong								0.0	317.2	-189.8
29 ท่าวุ้ง	Tha Wung								0.0	456.8	-213.4
30 **สุพรรณบุรี**	**SUPHAN BURI***	T			T			1.3	1.3	581.2	+ 37.1
31 เดิมบางนางบวช	Doembang Nangbuat								0.0	349.0	-118.9
32 สามชุก	Sam Chuk			12.1					12.1	459.6	- 4.9
33 ดอนเจดีย์	Do hedi			.7					6.7	611.5	3.5
34 ศรีประจันต์	*Si Purachan*								0.0	207.0	51.7
35 อู่ทอง	U g			24.4					4.4	263.3	63.8
36 บางปลาม้า	B Ma										
37 สองพี่น้อง	Sc hi Nong						42.2		2.2	381.5	34.0
38 **อ่างทอง**	**ANG THONG**								0.0	464.3	-139.1
39 ไชโย	Ch Thong								0.0	640.2	+ 59.0
40	Ch										
41 วิเศษชัยชาญ	W hai Chan								0.0	597.7	16.2
42 ป่าโมก	Pa k								0.0	557.9	0.6
43 **สระบุรี**	**SARABURI**								0.0	802.3	25.7
44 พระพุทธบาท	Phra Phutthabat										
45 บ้านหมอ	Ban Mo								0.0	912.6	92.5
46 เสาไห้	Sao Hai								0.0	625.4	147.9
47 แก่งคอย	Kaeng Khio	5.3							5.3	742.4	+ 24.0
48 หนองแค	Nong Khae			10.8					10.8	843.9	+112.1
49 **พระนครศรีอยุธยา**	**PHRA NAKHON SI AYUTTHAYA**						31.4		31.4	563.8	+ 22.8
50 ท่าเรือ	Tha Rua								0.0	578.8	-164.7
51 ผักไห่	Phak Hai						17.2		17.2	476.9	-159.2
52 บางบาล	Bang Ban								0.0	504.6	-166.3
53 เสนา	Sena								0.0	469.9	-153.1
54 บางไทร	Bang Sai								0.0	502.1	-161.8

สถานีฝน	Station	วันที่และจำนวนน้ำฝนเป็นมิลลิเมตร Date and amount of rainfall in millimeters							ฝนรวม มม. Total rainfall mm.	ฝนรวมตั้งแต่ 1 มกราคม Accumulative rainfall since 1 January	
		กรกฎาคม July								ปริมาณ มม. Amount mm.	สูงต่ำกว่าปกติ Above or below Normal
		21	22	23	24	25	26	27			
55 บางปะอิน	Bang Pa-in								0.0	503.7	-124.2
56 **ปทุมธานี**	**PATHUM THANI**		20.3				3.3		23.6	490.4	-116.1
57 หนองเสือ	Nong Sua			11.5					11.5	808.4	+101.1
58 ธัญบุรี	Thanyaburi										
59 *รังสิต*	*Rangsit*								0.0	718.1	+ 62.0
60 ลำลูกกา	Lam Luk Ka								0.0	709.7	+ 99.7
61 **นนทบุรี**	**NONTHABURI**								0.0	655.6	+203.4
62 บางบัวทอง	Bang Bua Thong								0.0	604.9	+ 52.6
63 **ธนบุรี**	**THON BURI**				0.3			13.1	13.4	455.8	- 43.3
64 ตลิ่งชัน	Taling Chan										
65 บางขุนเทียน	Bang Khun Thian								0.0	299.3	
66 ราษฎร์บูรณะ	Rat Burana										
67 **กรุงเทพมหานคร**	**BANGKOK METROPOLIS**	32.0	T				0.8	0.4	33.2	537.1	-125.1
68 สนามบินดอนเมือง	Don Muang Airport*		2.5	1.0			1.8	8.6	13.9	463.7	-179.3
69 บางเขน	Bang Khen	1.5	0.9				0.6	23.4	26.4	827.1	+203.7
70 มีนบุรี	Min Buri		0.2				23.9	2.1	26.2	669.1	+ 53.2
71 ลาดกระบัง	Lat Krabang										
72 ศูนย์วิจัยบางนา	Bangk Na*		0.1				0.5	0.5	1.1	504.4	
73 **กาญจนบุรี**	**KANCHANABURI***	7.0	T	0.7		10.8		2.1	20.6	499.2	+ 27.4
74 สังขละบุรี	Sangkhla Buri										
75 *เพชรบูรณ์*	*Pilok*										
76 ทองผาภูมิ	Thong Pha Phum*	9.5		T					9.5	860.4	- 42.3
77 ศรีสวัสดิ์	Si Sawat										
78 ไทรโยค	Sai Yok										
79 พนมทวน	Phanom Thuan								0.0	366.1	+ 60.4
80 ท่าม่วง	Tha Muang	15.5							15.5	513.7	+244.0
81 **นครปฐม**	**NAKHON PATHOM**	2.3					4.3		6.6	538.1	+ 19.4
82 บางเลน	Bang Len	10.6					42.0		52.6	285.2	-181.5
83 นครชัยศรี	Nakhon Chaisi	9.4							9.4	365.0	- 62.5
84 **ราชบุรี**	**RATCHABURI**	87.5							87.5	357.8	-128.9
85 บ้านโป่ง	Ban Pong	14.7							14.7	458.4	+ 55.4
86 โพธาราม	Photharam								0.0	618.0	+ 89.4
87 ดำเนินสะดวก	Damnoen Saduak										
88 ปากท่อ	Pak Tho	10.8							10.8	541.9	+109.7
89 **สมุทรสงคราม**	**SAMUT SONGKHRAM**	5.5							5.5	343.5	- 37.8
90 บางคณฑี	Bang Khonthi	5.3							5.3	341.4	-105.9
91 อัมพวา	Amphawa	7.1							7.1	335.5	- 78.0
92 **สมุทรสาคร**	**SAMUT SAKHON**								0.0	604.7	+ 57.6
93 กระทุ่มแบน	Kratum Baen								0.0	555.2	- 2.4
94 **สมุทรปราการ**	**SAMUT PRAKAN**								0.0	562.6	- 73.8
95 บางพลี	Bang Phli								0.0	499.5	-163.6

สถานีฝน Station	วันที่และจำนวนน้ำฝนเป็นมิลลิเมตร Date and amount of rainfall in millimetres							ฝนรวม มม. Total rainfall mm.	ฝนรวมตั้งแต่ 1 มกราคม Accumulative rainfall since 1 January	
	กรกฎาคม July								ปริมาณ มม. Amount mm.	สูงต่ำกว่าปกติ Above or below Normal
	21	22	23	24	25	26	27			
ภาคตะวันออก EASTERN PART										
1 นครนายก NAKHON NAYOK	6.5							6.5	1116.5	+210.8
2 บ้านนา Ban Na	14.5							14.5	924.7	- 18.4
3 ปากพลี Pak Phli		10.0						10.0	899.4	- 3.4
4 องครักษ์ Ongkharak					23.9	0.3		24.2	994.0	+171.3
5 ปราจีนบุรี PRACHIN BURI*	23.9					8.4	21.8	54.1	1099.2	+ 60.4
6 ประจันตคาม Prachantakham	37.1							37.1	358.9	
7 บ้านสร้าง Ban Sang	5.2							5.2	631.8	-137.2
8 ศรีมหาโพธิ Si Maha Phot	29.4		11.2					40.6	797.5	- 65.6
9 กบินทร์บุรี Kabin Buri*	T				16.8	2.7		19.5	918.9	+157.5
10 ตระแก้ว Sa Kaeo					30.2	5.0		35.2	737.7	-148.0
11 วัฒนานคร Wattlana Nakhon			1.5		39.3	22.9		63.7	768.5	+ 9.0
12 อรัญประเทศ Aranyaprathet*	0.1	11.0	T			10.9	9.0	31.0	809.2	+ 52.3
13 ชะชิงเทรา CHACHOENGSAO								0.0	525.3	
14 บ้านโพธิ์ Ban Pho								0.0	354.3	
15 ชลบุรี CHON BURI*	0.3	0.1	0.6			40.4	2.6	44.0	442.2	-168.2
16 พานทอง Phan Thong			11.5					11.5	588.3	+ 80.6
17 บ้านบึง Ban Bung	11.9	5.8		3.7				21.4		
18 เกาะสีชัง Ko Sichang*								0.0	330.4	-190.5
19 ศรีราชา Si Racha				T				T	368.3	-137.3
20 สัตหีบ Sattahip*					1.0			1.0	580.7	- 24.5
21 ระยอง RAYONG				0.1				0.1	590.0	- 91.9
22 บ้านค่าย Ban Khai								0.0	725.0	+ 52.3
23 แกลง Klaeng		T		1.0		5.5		6.5	949.4	- 63.3
24 จันทบุรี CHANTHABURI*	0.6	T	T	7.2	T	6.7	1.0	15.5	1488.9	-117.6
25 ท่าใหม่ Tha Mai								0.0	1083.5	-244.0
26 มะขาม Makham										
27 ตราด TRAT	13.2			26.2	1.8			41.2	1849.1	-123.7
28 เขาสมิง Khao Saming								0.0	653.7	
29 แหลมงอบ Laem Ngop				61.3				61.3		
30 คลองใหญ่ Khlong Yai*	T	1.8				4.8	8.2	14.8	2940.5	+567.9
ภาคใต้ SOUTHERN PART										
1 เพชรบุรี PHETCHABURI								0.0	325.5	- 80.2
2 บ้านแหลม Ban Laem								0.0	254.4	-190.9
3 บ้านลาด Ban Lat								0.0	481.3	+ 55.9
4 ท่ายาง Tha Yang								0.0	249.6	- 65.7
5 ชะอำ Cha-am						4.5		4.5	324.8	+ 20.3
6 ประจวบคีรีขันธ์ PRACHUAP KHIRI KHAN*	0.5					0.8		1.3	773.3	+272.2
7 หัวหิน Hua Hin*						1.2	0.4	1.6	397.7	+ 26.0
8 ปราณบุรี Pran Buri										
9 ชุมพร CHUMPHON*	0.6					T	10.3	10.9	1110.2	+239.2

สถานีฝน	Station	วันที่และจำนวนน้ำฝนเป็นมิลลิเมตร Date and amount of rainfall in millimeters							ฝนรวม มม. Total rainfall mm.	ฝนรวมตั้งแต่ 1 มกราคม Accumulative rainfall since 1 January	
		กรกฎาคม July								ปริมาณ มม. Amount mm.	สูงต่ำกว่าปกติ Above or below Normal
		21	22	23	24	25	26	27			
10 ท่าแซะ	Tha Sae	1.5							1.5	1162.7	+293.9
11 สวี	Sawi	18.9				17.5			36.4	651.6	- 79.1
12 หลังสวน	Lang Suan								0.0	856.1	+193.8
13 สุราษฎร์ธานี	SURAT THANI*	3.3		22.8		1.5	22.0		49.6	814.1	+212.0
14 ไชยา	Chaiya					7.7	13.8		21.5	872.3	+354.8
15 เกาะสมุย	Ko Samui*	5.8				1.4	44.4	22.9	74.5	1671.5	+1205.6
16 พุนพิน	Phunphin			29.8			32.0		61.8	713.6	+130.7
17 ท่าฉาง	Tha Chang					15.5	19.6		35.1	818.1	+ 7.2
18 กาญจนดิษฐ์	Kanchanadit										
19 บ้านนาสาร	Ban Na San										
20 นครศรีธรรมราช	NAKHON SI THAMMARAT*	30.6				30.4	0.7		61.7	1991.3	+1215.8
21 สิชล	Sichon								0.0	750.0	+ 91.5
22 ท่าศาลา	Tha Sala	27.6							27.6	999.5	+503.9
23 ฿วาง	Chawang	13.2			3.5		10.2		26.9	780.3	- 46.0
24 ทุ่งสง	Thung Song								0.0	1281.3	+549.7
25 ร่อนพิบูลย์	Ron Phibun	28.0							28.0	1118.1	+498.1
26 ปากพนัง	Pak Phanang								0.0	1019.8	+477.3
27 พัทลุง	PHATTHALUNG	14.5				15.1			29.6	1069.3	+286.6
28 ควนขนุน	Khuan Khanun	7.2				8.3	13.4		28.9	1057.1	
29 ป่ากพยูน	Pak Phayun								0.0	448.0	
30 เขาชัยสน	Khao Chaison	9.5					8.1		17.6	791.3	
31 สงขลา	SONGKHLA*	6.8		0.1	3.1	0.5		0.2	10.7	589.8	- 35.9
32 รัตภูมิ	Rattaphum		12.7			1.7	6.5		20.9	1028.0	
33 หาดใหญ่	Hat Yai	17.0		1.6	T	7.0	T	9.3	34.9	753.8	
34 สะเดา	Sadao	45.8		3.6					49.4	797.0	
35 ปัตตานี	PATTANI*	42.8		7.9	9.1	9.8	1.0	2.0	72.6	1201.1	+805 7
36 หนองจิก	Nong Chik								0.0	567.3	
37 ยะหริ่ง	Yaring						29.5		29.5	746.8	
38 มายอ	Mayo			14.0					14.0	920.6	
39 โคกโพธิ์	Khok Pho	100.0							100.0	863.5	
40 ปะนาเระ	Panare								0.0	705.0	
41 ยะลา	YALA	4.6				42.9			47.5	1273.2	
42 ยะหา	Yaha	106.9	14.9			50.7			172.5	1381.8	
43 รามัน	Raman	15.2							15.2	1122.4	
44 บันนังสตา	Bannang Satar	22.4		3.4		32.7	2.2		60.7	1038.5	
45 เบตง	Betong						12.2		12.2	926.4	
46 นราธิวาส	NARATHIWAT*	0.2				1.4	2.0	1.0	4.6	1129.3	+269.5
47 ยี่งอ	Yi-ngo	7.4					30.7		38.1	909.4	
48 รือเสาะ	Rangae								0.0	266.0	
49 ตากใบ	Tak Bai								0.0	563.4	
50 สุไหงโกลก	Sungai Kolok								0.0	851.1	

สถานีฝน	Station	วันที่และจำนวนน้ำฝนเป็นมิลลิเมตร Date and amount of rainfall in millimeters							ฝนรวม มม. Total rainfall mm.	ฝนรวมตั้งแต่ 1 มกราคม Accumulative rainfall since 1 January	
		กรกฎาคม July								ปริมาณ มม. Amount mm.	สูงต่ำกว่า Above or below Normal
		21	22	23	24	25	26	27			
51 ระนอง	RANONG*		15.6	7.3	3.2	T	0.2	15.2	41.5	2094.0	- 37.1
52 กระบุรี	Kra Buri				26.4				26.4	1584.8	
53 พังงา	PHANGNGA	24.5			30.0				54.5	1496.0	+189.4
54 ตะกั่วป่า	Takua Pa	1.4				45.0	98.4		144.8	2257.3	
55 กะปง	Kapong	5.7	5.5	5.3	33.8				50.3	2072.7	
56 ท้ายเหมือง	Thai Muang	1.1			7.4		111.2		119.7	1818.0	
57 ตะกั่วทุ่ง	Takua Thung				39.5	28.0	21.7		89.2	1445.7	
58 ทับปุด	Thap Put				34.6	34.3			68.9	1439.2	
59 ภูเก็ต	PHUKET*		1.6		T	20.8	58.9		81.3	1387.3	+291.8
60 สนามบินภูเก็ต	Phuket Airport*	6.5		2.8	T	2.3	76.8	8.8	97.2	1601.0	+325.1
61 กระบี่	KRABI	32.1			16.7	1.1	36.5		86.4	1160.5	
62 อ่าวลึก	Ao Luk										
63 คลองท่อม	Khlong Tom	5.6	3.8	11.9	5.8	0.8	4.6		32.5	1123.3	
64 ตรัง	TRANG										
65 สนามบินตรัง	Trang Airport*	13.3	11.1	T		47.8	19.9	3.3	95.4	1415.4	+302.4
66 สิเกา	Sikao	33.8	4.8		15.2	18.4	14.5		86.7	1346.6	
67 ย่านตาขาว	Yan Ta Khao					8.5	40.7		49.2	840.6	
68 ปะเหลียน	Palian	11.9	5.2	12.2	33.9	20.3	22.8		106.3	1141.2	
69 สตูล	SATUN								0.0	594.4	
70 ทุ่งหว้า	Thung Wa	5.0		45.0	35.0	35.0	9.0		129.0	1074.4	

สถานีฝน Station	วันที่และจำนวนน้ำฝนเป็นมิลลิเมตร Date and amount of rainfall in millimeters							ฝนรวม มม. Total rainfall mm.	ฝนรวมตั้งแต่ 1 มกราคม Accumulative rainfall since 1 January	
	กรกฎาคม July								ปริมาณ มม. Amount mm.	สูงต่ำกว่าปกติ Above or below Normal
	21	22	23	24	25	26	27			
กรุงเทพมหานคร BANGKOK METROPOLIS										
1 สถานีเครื่องรับส่งวิทยุนนทบุรี Overseas Radio Receiving Station	12.5		T	18.2		T	52.8	83.5		
2 ร.ร. การช่างนนทบุรี Nonthaburi Trade School				2.3	T	3.5	30.0	35.8		
3 พลังงานปรมาณูเพื่อสันติ Atomic Energy For Peace	3.0	T					30.5	33.5	664.4	
4 กองกำกับการรถวิทยุ ฯ MMP. Sub Division Car Center	4.3	5.5				1.0	62.8	73.6	538.4	
5 วิทยาลัยครูจันทรเกษม Chanksem College Education							30.5	30.5	807.8	
6 การไฟฟ้าฝ่ายผลิต Electrical Supply Authority								0.0	344.7	
7 ศูนย์ฝึกการบินพลเรือน Civil Aviation Training Center							35.0	35.0	870.4	
8 ร.ร. โยธินบูรณะ Yothin Burana School	18.5						27.0	45.5	663.9	
9 สถานีรถไฟบางบำหรุ Bang Bamru Railway Station				20.1			11.8	31.9	1151.5	
10 ร.ร. พาณิชการสยาม Siam Commercial School	19.9			7.9			24.6	52.4	637.5	
11 ร.ร. การประชาสัมพันธ์ Public Relation School		34.3					1.5	35.8	591.4	
12 ร.ร. สามเสนนอก Sam Sen Nok School	12.4					1.5	9.4	23.3	677.1	
13 มหาวิทยาลัยรามคำแหง Ramkhamhaeng University		17.7				3.9	1.6	23.2	648.0	
14 ร.ร. ศรีอุดัย Sri Udai School	21.6			T			20.1	41.7	673.2	
15 ร.ร. จิตรลดา Chitlada School	17.0	T				0.5	T	17.5		
16 เขตบางกะปิ Bangkapi Boundary							14.0	14.0		
17 เขตหนองจอก Nong Chok Boundary										
18 กระทรวงศึกษาธิการ Ministry of Education										
19 ร.ร. ช่างกลวิทยา Changkol Vitthaya School	11.3						6.1	17.4	574.7	
20 ร. 1 พัน 2 รอ. Second Infantry Battalion										
21 บ้านมนังศิลา Ban Manangkha Sila	8.9							8.9	468.9	
22 ร.ร. โยสิตสโมสร Kosit Samosorn School	22.6			T			8.4	31.0	538.1	
23 ประตูน้ำปทุมวัน Pathumvan Irr.	21.7	T				0.5	T	22.2	486.3	
24 ร.ร. เฉลิมสาสน์ศึกษา Chaloemsart Suksa School	15.8							15.8	474.9	
25 วิทยาลัยเพาะช่าง Poh Chang College								0.0	485.4	
26 ร.ร. มาแตร์เดอี Mater Dei School							1.8	1.8	446.7	
27 สถานีจ่ายไฟฟ้าบางกะปิ Sup Center of Electrial Supply. Bangkapi										
28 วิทยาลัยพาณิชการธนบุรี Thonburi Commercial College	T						T	T	502.5	
29 วิทยาลัยครูบ้านสมเด็จ Bansomdet Teacher College	1.7						1.8	3.5	549.0	
30 เขตคลองสาน Klong San Boundary										
31 ร.ร. เตรียมทหาร Armed Force Academy Preparatory School	10.4					0.6	0.2	11.2	572.2	
32 ร.ร. กรุงเทพคริสเตียน Bangkok Christian College	3.2							3.2	350.0	
33 ร.ร. ศรีวิกรม์ Srivikorn School	T							T		
34 ประตูน้ำพระโขนง Prakhanong Irr.	T							T	398.5	
35 ร.ร. สมชีสึกษา Somchit Suksa School										
36 ร.ร. ยานนาวาวิทยาคม Yannawa Vitthayakhom School	20.6							20.6		
37 ร.ร. พระโขนง Prakhanong School	15.0						1.0	16.0	416.0	
38 ร.ร. ช่องนนทรี Chong Nonthri School										

อุณหภูมิสูงสุดและต่ำสุดประจำวันที่ ๒๑ – ๒๗ กรกฎาคม ๒๕๑๘

Daily Max. and Min. Temperature 21 – 27 July 1975

สถานี	Station	อุณหภูมิสูงสุดและต่ำสุดเป็นองศา ซ. Max. and Min. Temperature in degree C.							สูงสุดเฉลี่ย ต่ำสุด Average Max. Min.	เฉลี่ยในสัปดาห์ Weekly Mean	ค่าปกติประจำเดือน Monthly Normal
		21	22	23	24	25	26	27			
ภาคเหนือ	**NORTHERN PART**										
1 เชียงราย	CHIANG RAI	31.0 21.2	31.0 21.9	30.8 22.4	27.8 21.8	31.0 22.1	30.2 21.8	27.0 21.8	29.8 21.9	25.8	26.9
2 แม่ฮ่องสอน	MAE HONG SON	32.0 22.4	34.0 22.5	32.6 23.6	31.0 23.5	31.2 23.6	30.1 22.2	30.0 22.5	31.6 22.9	27.2	27.1
3 เชียงใหม่	CHIANG MAI	32.5 22.2	31.4 23.5	30.7 23.2	31.4 23.5	31.0 23.6	31.2 22.7	30.2 22.5	31.2 23.0	27.1	27.4
4 น่าน	NAN	33.1 23.9	32.0 22.7	32.4 23.3	32.0 22.3	31.7 21.7	30.6 22.1	32.0 22.3	32.0 22.6	27.3	27.9
5 ท่าวังผา	Tha Wang Pha	32.2 22.9	32.0 23.2	30.0 22.4	29.2 21.5	29.8 22.0	30.6 21.7	22.5	30.6 22.3	26.4	..
6 ลำปาง	LAMPANG	33.6 21.3	32.0 23.3	30.9 23.6	32.4 22.3	32.8 23.4	32.2 24.2	29.6 22.4	31.9 22.9	27.4	26.0
7 แม่สะเรียง	Mae Sariang	32.4 22.6	32.6 22.0	32.5 23.9	32.5 23.6	31.6 23.4	30.3 23.1	29.2 21.6	31.6 22.9	27.2	26.9
8 แพร่	PHRAE	33.8 23.0	32.0 22.2	31.3 24.0	32.2 22.1	32.3 23.2	32.0 23.0	32.0 22.7	32.2 22.9	27.6	27.8
9 อุตรดิตถ์	UTTARADIT	33.6 22.8	33.0 23.6	33.6 23.7	33.4 22.0	33.1 23.5	33.2 23.2	33.8 23.0	33.4 23.1	28.2	28.4
10 สนามบินอุตรดิตถ์	Uttaradit Airport	::	::	::	::	::	::	::	::	..	..
11 ตาก	TAK	32.6 22.8	31.1 23.7	34.4 24.3	34.6 24.2	33.5 25.2	33.8 23.3	33.9 23.6	33.4 23.8	28.6	28.5
12 พิษณุโลก	PHITSANULOK	32.4 23.5	33.7 24.4	33.1 23.8	33.0 24.5	34.1 25.0	33.1 23.0	33.2 24.1	33.2 24.0	28.6	28.5
13 แม่สอด	Mae Sot	31.6 22.6	31.0 23.6	32.5 22.7	32.4 23.0	31.2 22.8	32.5 23.1	30.0 22.5	31.6 22.9	27.2	26.3
14 เพชรบูรณ์	PHETCHABUN	32.9 23.2	32.7 23.3	31.4 24.4	33.3 23.1	34.1 24.0	33.5 24.0	31.9 23.2	32.8 23.6	28.2	27.6
15 หล่มสัก	Lom Sak	32.1 22.8	32.3 22.8	31.5 22.9	32.2 23.6	33.0 24.0	33.3 23.5	32.0 23.8	32.3 23.3	27.8	..
16 วิเชียรบุรี	Wichian Buri	33.8 23.4	33.0 24.0	31.5 24.7	32.9 24.0	33.1 25.0	33.1 24.0	33.1 24.0	32.9 24.2	28.6	..
ภาคตะวันออกเฉียงเหนือ	**NORTHEASTERN PART**										
1 หนองคาย	NONG KHAI	31.0 22.6	31.3 22.0	31.1 23.5	31.6 23.2	30.8 24.6	33.0 24.4	32.3 23.0	31.6 23.5	27.4	28.3
2 เลย	LOEI	33.1 23.1	32.5 23.3	31.3 22.6	31.6 22.9	31.1 22.8	33.6 22.4	31.1 22.7	32.0 22.8	27.4	27.7
3 อุดรธานี	UDON THANI	31.0 22.6	32.2 22.7	30.4 25.0	32.0 23.5	32.2 25.2	33.4 24.7	31.4 24.1	31.8 24.0	27.9	28.4
4 สกลนคร	SAKON NAKHON	32.3 23.0	30.3 22.5	29.2 24.7	32.2 24.6	33.1 24.7	33.2 24.2	32.4 22.6	31.8 23.8	27.8	28.0
5 นครพนม	NAKHON PHANOM	32.8 22.6	29.8 21.7	28.8 23.2	31.6 23.2	33.5 23.3	32.7 23.2	32.5 23.2	31.7 22.9	27.3	27.6
6 มุกดาหาร	Mukdahan	31.0 21.9	30.6 22.1	33.0 24.0	34.2 24.4	33.8 24.7	33.7 24.5	30.6 24.7	32.4 23.8	28.1	27.9
7 ขอนแก่น	KHON KAEN	31.5 24.2	31.2 21.5	32.7 24.5	32.9 24.1	33.0 23.2	33.2 24.2	31.7 23.1	32.3 23.5	27.9	28.3
8 โกสุมพิสัย	Kosum Phisai	30.5 21.6	32.0 21.8	32.9 24.5	33.0 23.7	33.3 24.2	33.5 24.5	21.5	38.5 23.1	27.8	..
9 ร้อยเอ็ด	ROI ET	31.4 23.3	31.6 23.5	32.5 23.8	33.2 25.2	33.0 26.2	32.8 25.2	31.7 22.2	32.3 24.5	28.4	28.3
10 ชัยภูมิ	CHAIYAPHUM	31.5 23.8	31.9 21.7	31.6 23.7	32.7 24.3	33.5 23.5	32.5 24.0	32.0 25.2	32.2 23.7	28.0	27.8
11 อุบลราชธานี	UBON RATCHATHANI	32.6 22.4	31.3 25.4	33.2 24.3	34.2 25.2	33.3 26.2	33.2 25.1	31.1 25.7	32.7 24.9	28.8	27.9
12 สุรินทร์	SURIN	32.1 23.4	33.5 23.7	33.4 23.8	34.0 24.1	33.6 24.7	33.3 24.4	33.3 24.2	33.3 24.0	28.6	28.1
13 ท่าตูม	Tha Tum	28.5 23.7	31.6 24.8	31.5 24.0	33.0 23.7	33.0 24.4	33.5 24.8	32.3 23.9	32.1 24.2	28.2	..
14 นางรอง	Nang Rong	32.2 23.5	32.2 23.3	33.1 23.9	34.0 23.3	34.0 24.6	24.3	::	33.1 23.8	28.4	..

สถานี	Station	อุณหภูมิสูงสุดและต่ำสุดเป็นองศา ซ. Max. and Min. Temperature in degree C.							เฉลี่ยสูงสุดต่ำสุด Average Max. Min.	เฉลี่ยในสัปดาห์ Weekly Mean	ค่าปกติประจำเดือน Monthly Normal
		21	22	23	24	25	26	27			
15 นครราชสีมา	NAKHON RATCHASIMA	33.2 23.6	33.0 23.2	33.5 23.3	34.1 22.0	35.1 22.8	33.8 23.4	33.7 23.6	33.8 23.0	28.4	28.3
16 ไชยภูมิ	Chok Chai	32.1 23.5	32.5 22.9	32.8 23.7	33.6 22.7	33.7 24.1	33.0 24.2	25.7	33.0	28.2	..
ภาคกลาง	**CENTRAL PART**										
1 นครสวรรค์	NAKHON SAWAN	32.0 20.9	34.1 24.6	32.7 24.2	32.8 23.8	34.8 24.6	34.2 24.1	33.9 24.7	33.4 23.8	28.6	29.0
2 ลพบุรี	LOP BURI	32.1 22.4	32.7 24.2	32.2 23.7	32.3 24.9	33.4 25.3	33.1 24.3	32.5 25.3	32.6 24.3	28.4	28.3
3 สุพรรณบุรี	SUPHAN BURI	31.6 22.7	33.4 24.2	34.2 24.3	33.5 24.7	34.7 25.0	33.7 25.5	33.8 25.0	33.6 24.5	29.0	28.9
4 กาญจนบุรี	KANCHANABURI	32.4 24.0	34.5 23.7	36.9 24.1	35.2 23.3	35.8 24.0	33.8 23.0	34.2 24.2	34.7 23.8	29.2	28.5
5 ทองผาภูมิ	Thong Pha Phum	32.0 22.8	32.0 22.1	31.5 23.4	32.7 23.2	33.6 23.8	32.1 22.0	32.4 22.5	32.3 22.8	27.6	..
6 สนามบินดอนเมือง	Dong Muang Airport	30.5 24.1	30.0 24.6	30.5 24.2	30.2 24.0	32.3 25.0	32.0 24.4	30.5 23.1	30.9 24.2	27.6	28.8
7 กรุงเทพมหานคร	BANGKOK METROPOLIS	32.5 24.5	31.8 24.0	33.3 24.8	33.7 24.6	33.2 25.2	33.4 25.3	31.4 25.4	32.8 24.8	28.8	28.5
8 ศูนย์วิจัย ฯ บางนา	Bang Na	32.2 25.2	31.0 24.0	33.2 25.0	33.9 25.0	34.0 25.7	33.5 24.9	25.0	33.0 25.0	29.0	..
ภาคตะวันออก	**EASTERN PART**										
1 ปราจีนบุรี	PRACHIN BURI	32.5 23.5	32.3 23.0	32.2 23.2	33.0 24.2	32.6 25.3	33.0 24.0	33.0 24.5	32.7 24.2	28.4	28.2
2 กบินทร์บุรี	Kabin Buri	33.3 23.9	32.8 23.9	33.6 24.7	34.6 23.2	33.6 24.7	34.1 22.6	24.5	33.7 23.9	28.8	..
3 อรัญประเทศ	Aranyaprathet	32.8 23.0	33.5 24.5	33.3 23.6	34.1 23.5	34.0 24.5	34.3 23.6	32.8 22.2	33.5 23.6	28.6	28.0
4 ชลบุรี	CHON BURI	32.1 23.0	31.7 24.8	31.5 24.7	33.2 24.2	32.5 25.2	33.0 24.8	31.6 23.9	32.2 24.3	28.2	28.4
5 เกาะสีชัง	Ko Si Chang	.. ..	.. ..	.. ..	31.1 25.1	.. 26.1	.. ..	.. ..	.. ..	..	28.8
6 สัตหีบ	Sattahip	24.0	25.0	32.0 ..	32.0 25.0	33.0 ..	26.0	31.0 ..	32.0 25.0	28.5	29.3
7 ระยอง	RAYONG	30.5 24.0	31.0 25.3	31.2 25.7	31.2 25.0	31.3 25.0	25.5	.. ..	31.0 25.1	28.0	..
8 จันทบุรี	CHANTHABURI	31.0 23.2	31.8 23.7	32.2 24.1	32.5 23.4	31.5 22.3	31.8 23.0	30.4 23.0	31.6 23.2	27.4	27.3
9 คลองใหญ่	Khlong Yai	31.9 22.4	32.4 22.9	32.0 22.7	31.8 22.6	23.2	..	30.8 22.6	31.8 22.7	27.2	26.9
ภาคใต้	**SOUTHERN PART**										
1 หัวหิน	Hua Hin	30.9 23.1	31.5 23.7	32.5 24.1	32.4 24.1	32.8 24.4	32.6 25.0	32.0 25.6	32.1 24.0	28.0	28.5
2 ประจวบคีรีขันธ์	PRACHUAP KHIRI KHAN	31.3 21.8	32.2 22.5	31.7 23.0	31.7 22.5	31.5 22.8	31.5 22.9	31.4 22.9	31.6 22.6	27.1	28.1
3 ชุมพร	CHUMPHON	32.4 21.5	32.5 22.9	32.4 22.6	32.0 22.3	32.8 23.4	29.9 23.8	31.4 22.3	31.9 22.7	27.3	27.3
4 สุราษฎร์ธานี	SURAT THANI	32.1 22.0	33.0 22.2	33.2 22.1	32.5 21.5	31.4 22.2	29.5 22.2	30.3 21.8	31.7 22.0	26.8	27.8
5 เกาะสมุย	Ko Samui	31.0 23.9	31.4 22.2	32.2 24.3	32.5 24.3	31.6 24.7	30.0 25.0	29.0 24.4	31.1 24.1	27.6	..
6 นครศรีธรรมราช	NAKHON SI THAMMARAT	31.0 21.8	31.7 22.1	31.8 23.8	32.0 23.1	30.8 23.5	30.0 22.6	29.8 21.5	31.0 22.6	26.8	28.0
7 สงขลา	SONGKHLA	31.4 22.8	33.6 22.2	33.4 23.7	32.8 23.5	31.8 23.5	32.8 23.2	28.8 24.2	32.0 23.3	27.6	28.3
8 ปัตตานี	PATTANI	33.4 21.9	33.3 21.2	32.8 22.7	31.6 23.3	31.8 23.6	32.4 22.9	28.1 23.3	31.9 22.6	27.2	27.8
9 นราธิวาส	NARATHIWAT	31.8 22.4	31.5 21.7	31.9 22.7	32.4 23.3	31.9 22.1	31.9 23.1	28.4 22.8	31.4 22.8	27.0	27.3
10 ระนอง	RANONG	30.4 22.7	31.1 22.4	32.0 22.2	32.0 21.9	32.0 22.5	29.5 22.9	29.8 22.7	31.0 22.5	26.8	26.5
11 ภูเก็ต	PHUKET	.. ..	31.2 ..	31.8 24.2	32.4 24.0	33.7 23.6	27.2 23.2	29.0 22.6	30.7 23.5	27.1	27.5
12 สนามบินภูเก็ต	Phuket Airport	29.0 22.8	30.6 22.8	30.8 23.5	32.0 22.8	31.0 22.6	28.0 23.7	28.0 22.4	29.9 22.9	26.4	27.4
13 สนามบินตรัง	Trang Airport	22.8	22.8	23.5	22.8	22.6	23.7	22.4	22.9	..	27.2

แก้ไขเพิ่มเติมรายงานจำนวนน้ำฝนเนื่องจากได้รับรายงานภายหลัง สำหรับรายงานอากาศประจำสัปดาห์ ฉบับที่ ๒๙/๒๕๑๘

Corrections for late rainfall data reports in weekly weather report No. 29/1975

สถานีฝน	Station	วันที่และจำนวนน้ำฝนเป็นมิลลิเมตร Date and amount of rainfall in millimeters							ฝนรวม มม. Total rainfall mm.	ฝนรวมตั้งแต่ 1 มกร Accumulative rainfall since 1 January	
		ส.ค กฎาคม July								ปริมาณ มม. Amount mm.	สูงต่ำกว่าปกติ Above or below Normal
		14	15	16	17	18	19	20			
	ภาคเหนือ NORTHERN PART										
4	เชียงของ Chiang Khong							10.2	102.3	684.1	- 3.2
6	แม่สรวย Mae Suai							17.4	127.8	606.2	+ 48.8
7	เทิง Thoeng							15.7	92.1	1027.1	+283.0
12	พะเยา Phayao							1.0	42.7	667.5	+211.6
15	ปาย Pai				63.0				63.0		
23	แม่แตง Mae Taeng							12.9	107.3	594.3	+108.5
25	สันทราย San Sai							0.1	85.0	388.3	-111.6
26	ดอยสะเก็ด Doi Saket							1.0	79.8	575.2	+123.4
30	สันป่าตอง San Pa Tong							1.5	83.0		
33	ลำพูน LAMPHUN					30.2	20.5	5.3	82.8	447.1	+ 55.4
34	ป่าซาง Pa Sang							2.4	56.1	461.8	+ 67.1
35	ลี Li							7.3	18.9	398.7	-120.[illegible]
38	แจ่หม่ Chae Hom							17.5	59.1	389.5	- 23.6
39	เกาะคา Ko Kha							1.7	66.1	443.0	- 34.0
40	สบปราบ Sop Prap							0.9	65.3	414.2	- 75.6
41	เถิน Thoen							3.4	51.5	465.3	+ 72.1
46	เด่นชัย Den Chai							23.4	65.8	535.4	- 65.1
49	เชียงกลาง Chiang Klang							3.2	104.0	590.5	
59	ลับแล Laplae							26.6	112.9	847.7	+283.2
65	สุโขทัย SUKHOTHAI							45.0	110.6	527.6	+ 78.2
66	ทุ่งเสลี่ยม Thung Saliam							41.0	79.3	678.5	+213.7
68	กงไกรลาศ Kong Krailat							8.5	49.1	527.2	- 35.1
69	บ้านด่านลานหอย Ban Dan Lan Hoi							22.2	41.4		
72	พรหมพิราม Phrom Phiram							4.2	28.3	836.2	+414.7
73	วังทอง Wang Thong							9.9	68.4	657.9	+ 28.0
74	บางกระทุ่ม Bang Kratum							21.0	46.7	548.5	- 80.4
75	กำแพงเพชร KAMPHAENG PHET							6.8	86.4	633.7	+155.8
76	พรานกระต่าย Phan Kratai							56.1	116.1	641.7	+ 37.7
77	คลองขลุง Khlong Khlung							19.0	109.0	648.9	+113.9
78	ขาณุวรลักษบุรี Khanu Woralaksaburi							4.6	68.0	890.1	+314.6
79	พิจิตร PHICHIT							21.2	65.0	888.6	+261.1
80	สามง่าม Sam Ngam							38.0	58.5	397.1	-144.[illegible]
82	บางมูลนาก Bang Mun Nak							30.2	62.7	484.7	- 28.5
85	หล่มเก่า Lom Kao							0.3	9.6		

สถานีฝน	Station	วันที่และจำนวนน้ำฝนเป็นมิลลิเมตร Date and amount of rainfall in millimeters							ฝนรวม มม. Total rainfall mm.	ฝนรวมตั้งแต่ 1 มกราคม Accumulative rainfall since 1 January	
		กรกฎาคม July								ปริมาณ มม. Amount mm.	สูงต่ำกว่าปกติ Above or below Normal
		14	15	16	17	18	19	20			
ภาคตะวันออกเฉียงเหนือ NORTHEASTERN PART											
9	โพนพิสัย Phon Phisai							36.3	90.6	1210.9	+314.3
10	บึงกาฬ Bung Kan							42.1	146.2	1830.7	+503.4
15	หนองหาร Nong Han							4.4	40.4	686.3	+ 66.9
18	วานรนิวาส Wanon Niwat							74.2	115.5	620.3	-266.7
22	บ้านแพง Ban Phaeng							46.2	118.5	1467.5	+ 84.9
24	นาแก Na Kae							15.6	35.8	914.9	+106.7
25	ธาตุพนม That Phanom							37.9	81.9	721.4	-157.8
27	กาฬสินธุ์ KALASIN							14.5	73.5	897.9	+205.6
28	ยางตลาด Yang Talat							3.2	58.5	783.0	+133.3
31	กมลาไสย Kamalasai							6.6	107.8	834.3	+163.8
34	ธวัชบุรี Thawatchaburi							3.0	140.1	896.9	+166.3
35	อาจสามารถ At Samat							16.0	95.4		
36	เสลภูมิ Selaphum	10.3	31.6	28.3		4.2	18.3	29.2	121.9		
37	จัตุรพักตร์พิมาน Chaturaphak Phiman							34.0	121.0	735.3	+254.3
38	เกษตรวิสัย Kaset Wisai					36.0	24.0		127.9	659.1	+ 23.0
39	สุวรรณภูมิ Suwannaphum							0.3	122.4	739.6	+ 7.0
42	กันทรวิชัย Kantharawichai							3.6	49.8	717.1	+117.0
43	โกสุมพิสัย Kosum Phisai							32.8	67.5	489.2	-298.4
48	น้ำพอง Nam Phong							23.4	112.7	649.3	+125.2
49	ภูเวียง Phu Wiang							5.6	28.0	666.6	+ 43.6
50	ชุมแพ Chum Phae							2.8	27.7	579.2	+ 50.3
59	คอนสวรรค์ Khon Sawan							15.2	37.5	623.4	+ 88.6
61	บำเหน็จณรงค์ Bamnet Narong							44.2	76.8	598.4	- 7.7
72	โชคชัย Chok Chai							20.9	68.4	594.8	+130.2
78	นางรอง Nang Rong							3.6	10.0	587.7	+ 34.9
80	รัตนบุรี Rattanaburi							2.1	56.2	807.4	+167.4
84	สังขะ Sangkha							23.0	52.0	794.7	+243.3
87	กันทรารมย์ Kantharalom							25.8	81.3		
88	ขุขันธ์ Khukhan							45.0	58.0	1126.0	+588.6
92	เขมราฐ Khemarat							5.6	136.0	1243.6	+508.0
93	อำนาจเจริญ Amnat Charoen							5.1	69.3	828.0	+ 44.4
96	มหาชนะชัย Maha Chana Chai							14.8	202.5	909.7	+188.3
97	เขื่องใน Khuang Nai							18.0	149.7	638.0	- 61.2
	ภาคกลาง CENTRAL PART										
2	บรรพตพิสัย Banphot Phisai							11.2	68.2	694.3	+278.4
5	ลาดยาว Lat Yao							14.9	64.1	622.8	+203.2

สถานีฝน	Station	วันที่และจำนวนน้ำฝนเป็นมิลลิเมตร Date and amount of rainfall in millimeters กรกฎาคม July							ฝนรวม มม. Total rainfall mm.	ฝนรวมตั้งแต่ 1 มกราคม Accumulative rainfall since 1 January	
		14	15	16	17	18	19	20		ปริมาณ มม. Amount mm.	สูงต่ำกว่าปกติ Above or below Normal
6 ท่าตะโก	Tha Tako							32.0	47.2	560.5	+ 78.6
7 พยุหคีรี	Phayuha Khiri							74.7	83.8	477.8	+ 50.6
8 ตาคลี	Takhli							81.0	136.5	404.2	-169.7
9 อุทัยธานี	UTHAI THANI							18.8	24.8	266.8	-172.3
11 บ้านไร่	Ban Rai							10.0	10.0	539.7	+ 98.5
12 ทัพทัน	Thap Than							65.9	75.1	704.3	+184.0
13 หนองฉาง	Nong Chang							39.8	43.5	937.2	+353.0
14 หนองขาหย่าง	Nong Khayang							40.0	40.0	509.1	+ 28.4
15 ชัยนาท	CHAI NAT							115.1	126.4	389.3	- 12.0
16 มโนรมย์	Manorom							18.3	29.6	297.2	-189.7
17 วัดสิงห์	Wat Sing							20.4	36.0	330.0	-183.2
18 หันคา	Hankha							43.1	84.4	612.8	+177.9
19 สิงห์บุรี	SING BURI							29.9	36.6	536.7	+ 74.5
20 อินทร์บุรี	In Buri							43.2	58.4	351.2	-153.8
21 บางระจัน	Bang Rachan							96.2	100.2	399.4	-123.3
22 พรหมบุรี	Phrom Buri							33.4	59.4	334.3	-203.[illegible]
24 บ้านหมี่	Ban Mi						10.0	75.5	89.8	503.0	+ 27.3
26 ชัยบาดาล	Chai Badan							30.2	60.9	848.2	+3[illegible].9
27 พัฒนานิคม	Phattananikhom							9.9	20.8	408.0	-140.9
28 โคกสำโรง	Khok Samrong							5.6	44.6	317.2	-148.0
31 เดิมบางนางบวช	Doembang Nangbuat							16.7	28.7	349.0	- 85.3
32 สามชุก	Sam Chuk							19.2	22.7	447.5	+ 9.2
33 ดอนเจดีย์	Don Chedi							33.9	33.9		
35 อู่ทอง	U Thong							2.2	13.1	238.9	-172.8
38 อ่างทอง	ANG THONG							3.0	40.8	464.3	-111.7
39 โพธิ์ทอง	Pho Thong							26.0	130.9	640.2	+ 92.1
40 ไชโย	Chaiyo							20.8	73.0		
41 วิเศษชัยชาญ	Wiset Chai Chan							67.8	147.7	597.7	- 2.0
42 ป่าโมก	Pa Mok							31.2	46.7	557.9	+ 32.1
43 สระบุรี	SARABURI							11.4	66.5	802.3	+ 73.9
45 บ้านหมอ	Ban Mo							3.5	82.7	912.8	+327.2
47 แก่งคอย	Kaeng Khio							4.6	90.7	737.1	+ 91.3
48 หนองแค	Nong Khae							12.6	67.3	833.1	+144.8
50 ท่าเรือ	Tha Rua							7.0	81.1	578.8	-126.9
51 พัฒนา	Phak Hai							97.5	110.0	459.7	-147.7
52 บางบาล	Bang Ban							10.4	77.3	504.6	-125.[illegible]
53 เสนา	Sena							14.5	24.9	469.9	-121.1

สถานีฝน	Station	วันที่และจำนวนน้ำฝนเป็นมิลลิเมตร Date and amount of rainfall in millimeters							ฝนรวม มม. Total rainfall mm.	ฝนรวมตั้งแต่ 1 มกราคม Accumulative rainfall since 1 January	
		กรกฎาคม July								ปริมาณ มม. Amount mm.	สูงต่ำกว่าปกติ Above-or below Normal
		14	15	16	17	18	19	20			
54	บางไทร Bang Sai							10.2	63.5	502.1	-124.9
57	หนองเสือ Nong Sua							25.8	77.6	796.9	+128.1
60	ลำลูกกา Lam Luk Ka							4.8	18.4	709.7	+249.9
61	นนทบุรี NONTHABURI							20.8	35.5	655.6	+243.9
62	บางบัวทอง Bang Bua Thong							3.4	26.6	604.9	+ 77.6
79	พนมทวน Phanom Thuan							19.8	25.5	366.1	+ 75.0
89	สมุทรสงคราม SAMUT SONGKHRAM							7.7	26.2	338.0	- 28.5
90	บางคนที Bang Khonthi							2.5	30.0	336.1	- 90.3
91	อัมพวา Amphawa							8.3	17.0	328.4	- 57.0
92	สมุทรสาคร SAMUT SAKHON							19.5	29.1	604.7	+ 89.1
93	กระทุ่มแบน Kratum Baen							2.6	18.0	555.2	+ 33.3
	ภาคตะวันออก EASTERN PART										
1	นครนายก NAKHON NAYOK							58.6	141.5	1110.0	+267.2
2	บางนา Ban Na							13.3	80.7	910.2	+ 27.4
3	ปากพลี Pak Phli							27.0	82.9	889.4	+ 52.1
6	ประจันตคาม Prachanthakham							12.1	42.9	321.8	-459.6
8	ศรีมหาโพธิ Si Maha Phot							36.2	67.3	756.9	- 35.0
9	กบินทร์บุรี Kabin Buri							14.1	67.2	899.4	+218.6
10	สระแก้ว Sa Kaeo							8.5	36.0	702.5	-107.1
11	วัฒนานคร Watthana Nakhon							54.3	93.5	704.8	+ 11.8
14	บ้านโพธิ์ Ban Pho							13.8	33.1	354.3	-210.0
16	พานทอง Phan Thong					15.2			24.8	576.8	+ 88.0
	ภาคใต้ SOUTHERN PART										
10	ท่าแซะ Tha Sae							2.2	2.2	1161.2	+342.1
17	ท่าฉาง Tha Chang							4.9	8.3	783.0	+ 18.8
24	ทุ่งสง Thung Song							47.2	47.2	1281.3	+595.6
32	รัตภูมิ Rattaphum							10.4	47.3	1107.1	
34	สะเดา Sadao							14.8	49.1	747.6	
38	มายอ Mayo							11.2	11.2	906.6	
39	โคกโพธิ์ Khok Pho							27.5	27.5	763.5	
42	ยะหา Yaha							16.4	120.3	1225.7	
44	บันนังสตาร์ Bannang Star							2.2	57.5	977.8	
45	เบตง Betong							32.8	144.6	914.2	
53	พังงา PHANGNGA							20.0	20.0	1441.5	+192.6
54	ตะกั่วป่า Takua Pa							27.3	96.3	2112.5	
55	กะปง Kapong							26.2	32.5	2022.4	
56	ทายเหมือง Thai Muang							24.1	81.4	1698.3	

สถานีฝน	Station	วันที่และจำนวนน้ำฝนเป็นมิลลิเมตร Date and amount of rainfall in millimeters							ฝนรวม มม. Total rainfall mm.	ฝนรวมตั้งแต่ 1 มกราคม Accumulative rainfall since 1 January	
		กรกฎาคม July								ปริมาณ มม. Amount mm.	สูงต่ำกว่าปกติ Above or below Normal
		14	15	16	17	18	19	20			
61 กระบี่	KRABI							12.3	12.3	1074.1	
62 อ่าวลึก	Ao Luk							7.9	7.9	212.3	
66 สิเกา	Sikao							10.8	28.7	1259.9	
67 ยานตาขาว	Yan Ta Khao							22.7	22.7	791.4	
68 ปะเหลียน	Palian							30.4	43.5	1034.9	
69 สตูล	SATUN							28.6	63.7	594.4	-352.5
70 ทุ่งหว้า	Thung Wa							58.0	70.0	1061.5	

REMARKS

1. **Meteorological Department's Station (with * mark).** Rainfall observation is performed daily at 07.00 a.m. by the Meteorological Department's personnel. Therefore the daily rainfall amount in this publication means the total amount of rainfall in 24-hr. period from 07.00 a.m. of the recorded date to 07.00 a.m. of the following day.

2. **Voluntary Rainfall Station** (without * **mark**) located at Distric or Province. Rainfall observation is performed daily at 09.00 a.m. by the voluntary observer. The daily rainfall amount means the total amount of rainfall in 24-hr. period from 09.00 a.m. of the recorded date to 09.00 a.m. of the following day.

3. **Rainfall and Temperature Data.** The daily rainfall and temperature observations are submitted to the Meteorological Department soon after the measurement by the following means:-
   - the Meteorological Department's stations send their observations by radio and telegraph.
   - the voluntary rainfall stations send their observations by telegraph.

   Those daily reports generally arrive at the Meteorological Department from about 07.00 a.m. to 07.00 p.m.

4. **Data.** Various data published in this publication are obtained from radio and telegraph reports. Therefore the user should be cautious in using them. If there is any doubts please inquire the Rainfall Statistics Section of Hydrometeorology Division for further informations.

5. **Various Symbols.** The symbols used in this publication have the following meanings:—

Blank	**represents**	**No rainfall or report of observation does not arrive in time for publication**
T	„	**Trace or light rainfall with amount less than 0.1 mm.**
*	„	Meteorological Department's station

Meteorological Department
Bangkok Metropolis

Hydrometeorology Division
Tel. 916053, 910178

- กำหนดออก สัปดาห์ละ 1 ฉบับ ปีละ 52 ฉบับ
- ค่าบำรุง ฉบับละ 5 บาท ปีละ 150 บาท
- การมอบรับ ติดต่อที่กองอุตุนิยมวิทยาอุทก กรมอุตุนิยมวิทยา

โทร. 916053

พิมพ์ที่โรงพิมพ์กรมอุตุนิยมวิทยา กระทรวงคมนาคม กรุงเทพมหานคร

เรืองเอก เจตน์ ไชยลาโภ ผู้พิมพ์โฆษณา 2517

M06.1/593
T364 me

กรมอุตุนิยมวิทยา กระทรวงคมนาคม

รายงานอากาศประจำสัปดาห์ ระหว่างวันที่ ๒๘ กรกฎาคม – ๓ สิงหาคม ๒๕๑๘

และ

การคาดหมายลักษณะอากาศ ระหว่างวันที่ ๔ – ๑๐ สิงหาคม ๒๕๑๘

ฉบับที่ ๓๑/๒๕๑๘

ดร. เจริญ เจริญรัชต์ภาคย์

อธิบดีกรมอุตุนิยมวิทยา

METEOROLOGICAL DEPARTMENT

MINISTRY OF COMMUNICATIONS

BANGKOK, THAILAND

WEEKLY WEATHER REPORT

DURING THE PERIOD 28 JULY – 3 AUGUST 1975

AND

WEATHER OUTLOOK

DURING 4 – 10 AUGUST 1975

No. 31/1975

Chareon Charoen-rajapark

Director – General

CENTRAL LIBRARY
AUG 1980
N.O.A.A.
U. S. Dept. of Commerce

หมายเหตุ

1. **สถานีของกรมอุตุนิยมวิทยา** (ที่มีเครื่องหมาย *) ทำการตรวจวัดจำนวนฝนตกเวลา 07.00 น. ทุก ๆ วัน โดยเจ้าหน้าที่ของกรมอุตุนิยมวิทยา ดังนั้น จำนวนฝนรายวันในรายงานเล่มนี้ หมายถึงปริมาณฝนรวมในช่วงเวลา 24 ชม. ตั้งแต่เวลา 07.00 น. ของวันที่แจ้งไว้ในรายงานจนถึงเวลา 07.00 น. ของวันรุ่งขึ้น

2. **สถานีฝน** (ที่ไม่มีเครื่องหมาย *) ตามอำเภอหรือจังหวัด ทำการตรวจวัดจำนวนฝนตกเวลา 09.00 น. ทุก ๆ วัน โดยเจ้าหน้าที่ที่อยู่ในอำเภอหรือจังหวัดที่ได้รับแต่งตั้งจากกรมอุตุนิยมวิทยา ดังนั้น จำนวนฝนรายวัน หมายถึงปริมาณฝนรวมในช่วงเวลา 24 ชม. ตั้งแต่เวลา 09.00 น. ของวันที่แจ้งไว้ในรายงานจนถึงเวลา 09.00 น. ของวันรุ่งขึ้น

3. **ข้อมูลฝนและอุณหภูมิ** ที่พิมพ์ในรายงานประจำสัปดาห์เล่มนี้ เป็นผลการตรวจวัดฝนที่เจ้าหน้าที่ผู้ทำการตรวจรายงานส่งมายังกรมอุตุนิยมวิทยาทุก ๆ วัน ภายหลังการตรวจดังนี้.—

   — สถานีของกรมอุตุนิยมวิทยา ส่งรายงานทางวิทยุสื่อสารและโทรเลข
   — สถานีฝนตามอำเภอหรือจังหวัด ส่งรายงานทางโทรเลข

   รายงานดังกล่าวนี้จะส่งมาถึงกรมอุตุนิยมวิทยาตั้งแต่เวลาประมาณ 07.00 น. จนถึงเวลา 19.00 น. ทุก ๆ วัน

4. **ข้อมูลต่าง ๆ** เหล่านี้ได้ดำเนินการจัดพิมพ์จากรายงานที่ได้รับทางวิทยุสื่อสารและโทรเลข โดยยังไม่ได้ทำการตรวจสอบ เพื่อสนองความต้องการแก่ผู้ใช้อย่างรีบด่วน ดังนั้น ผู้ใช้จึงควรพิจารณาข้อมูลก่อนที่จะนำไปใช้ หากมีข้อสงสัยประการใด โปรดติดต่อสอบถามเจ้าหน้าที่แผนกสถิติฝน กองอุตุนิยมวิทยาอุทก

5. **สัญญลักษณ์ต่าง ๆ** มีความหมายดังนี้.—

ช่องว่าง	แสดงว่า	ไม่มีฝนหรือยังไม่ได้รับรายงานประจำวัน
T	„	ฝนตกเล็กน้อยวัดได้ไม่ถึง 0.1 มม.
*	„	เป็นสถานีของกรมอุตุนิยมวิทยา

กองอุตุนิยมวิทยาอุทก กรมอุตุนิยมวิทยา
กรุงเทพมหานคร โทร. 916053, 910178

การคาดหมายลักษณะอากาศใน ๗ วันข้างหน้า

ตั้งแต่วันที่ ๔ – ๑๐ สิงหาคม ๒๕๑๘

ลักษณะทั่วไป

ร่อง วางตัวอากาศต่ำซึ่งมีกำลังค่อนข้างแรงพาดผ่านประเทศจีนตอนล่าง พายุดีเปรสชั่น "นีน่า" มีศูนย์กลางอยู่บนพื้นแผ่นดินใหญ่ทางตะวันตกของเกาะฟอร์โมซา และคาดว่าจะสลายตัวในระยะต่อไป

ภาคเหนือ ภาคตะวันออกเฉียงเหนือ	ตลอดสัปดาห์จะมีฝนหรือฝนฟ้าคะนองเกือบทั่วไป กับมีฝนตกหนักเป็นบางแห่ง และคาดว่าจะมีปริมาณลดลงในระยะครึ่งหลังของสัปดาห์
ภาคกลาง ภาคตะวันออก รวมทั้งชายฝั่ง	ตลอดสัปดาห์จะมีฝนหรือฝนฟ้าคะนองกระจาย
ภาคใต้ฝั่งตะวันออก	ตลอดสัปดาห์จะมีฝนหรือฝนฟ้าคะนองเป็นแห่ง
ภาคใต้ฝั่งตะวันตก	ตลอดสัปดาห์จะมีฝนหรือฝนฟ้าคะนองเกือบทั่วไป
กรุงเทพมหานคร	ตลอดสัปดาห์จะมีฝนหรือฝนฟ้าคะนองกระจาย

กรมอุตุนิยมวิทยา
๔ ส.ค. ๑๘

Weather outlook for the period 4 - 10 August 1975

General Situation

Rather active low pressure trough extends across the southern portion of China mainland. The depression "Nina" is located over mainland west of the Formosa and expected to dissipate.

Northern Part: Northeastern Part:	Throughout the week, almost widespread rainshowers or thundershowers with isolated heavy falls and the amount of rainfall expected to decrease during the second half of the week.
Central Part: Eastern part and Coastal Area:	Throughout the week, scattered showers or thundershowers.
Southern Thailand East Coast:	Throughout the week, isolated showers or thundershowers.
Southern Thailand West Coast:	Throughout the week, almost widespread showers or thundershowers.
Bangkok Metropolis:	Throughout the week, scattered showers or thundershowers.

Meteorological Department
4 August 1975

สรุปลักษณะอากาศทั่วไปในรอบสัปดาห์

ทั้งแต่วันที่ ๒๘ กรกฎาคม – ๓ สิงหาคม ๒๕๑๘

๑. ในตอนต้นและกลางสัปดาห์ ร่องความกดอากาศต่ำได้พาดผ่านบริเวณตอนล่างของประเทศจีน และได้เลื่อนลงมาพาดผ่านบริเวณตอนบนของประเทศ ในตอนปลายสัปดาห์ ลักษณะเช่นนี้ปรากฏว่าในระยะครึ่งแรกของสัปดาห์มีฝนเล็กน้อยถึงปานกลางในทุกภาค กับมีฝนหนักถึงหนักมากเป็นแห่ง ๆ ส่วนในระยะครึ่งหลังของสัปดาห์มีฝนฟ้าคะนองกระจายโดยเฉพาะในภาคเหนือและภาคตะวันออกเฉียงเหนือ กับมีฝนหนักเป็นแห่ง ๆ

๒. รายงานฝนสูงสุดในภาคต่าง ๆ ของประเทศไทยมีดังนี้.–

ภาคเหนือ	๑๔๙.๙ มม.ที่ อ.ท่าวังผา	จ.น่าน	เมื่อวันที่	๓๑ ก.ค.
ภาคตะวันออกเฉียงเหนือ	๑๐๔.๗ มม.ที่ อ.เขมราฐ	จ.อุบลราชธานี	"	๓๑ ก.ค.
ภาคกลาง	๔๕.๗ มม.ที่ ต.บัวชุม อ.ชัยบาดาล	จ.ลพบุรี	"	๒๘ ก.ค.
ภาคตะวันออก	๑๑๔.๒ มม.ที่ อ.คลองใหญ่	จ.ตราด	"	๓๑ ก.ค.
ภาคใต้	๗๖.๙ มม.ที่ อ.ตะกั่วป่า	จ.พังงา	"	๑ ส.ค.

กรมอุตุนิยมวิทยา
๔ ส.ค.๑๘

Weekly Weather Summary

Period 28 July – 3 August 1975

1. During the beginning and the middle of the week, a low pressure trough extended across the southern part of China mainland and then moved southward toward Upper Thailand during the end of the week. Consequently isolated light to moderate rains occurred in every part, with isolated heavy to very heavy falls during the first half of the week. Scattered thundershowers with local heavy falls were reported particularly in the northern and northeastern parts during the second half of the week.

2. Heaviest rainfall were recorded at the following places:–

Northern Part	149.9 mm.at Tha Wang Pha,	Nan	on	31 July
Northeastern Part	104.7 mm.at Khemarat	Ubon Ratchathani	"	31 July
Central Part	45.7 mm.at Bua Chum	Lop Buri	"	28 July
Eastern Part	114.2 mm.at Khlong Yai	Trat	"	31 July
Southern Part	76.9 mm.at Takua Pa	Phangnga	"	1 Aug.

Meteorological Department
4 August 1975.

ข่าวอากาศเพื่อการเกษตรประจำสัปดาห์

เมื่อวันที่ ๒๘ กรกฎาคม - ๓ สิงหาคม ๒๕๑๘ มีลักษณะอากาศซึ่งพอสรุปได้ดังต่อไปนี้ :-

ในตอนต้นและกลางสัปดาห์ ร่องความกดอากาศต่ำได้พาดผ่านบริเวณตอนล่างของประเทศจีน และได้เลื่อนลงมาพาดผ่านบริเวณตอนบนของประเทศ ในตอนปลายสัปดาห์ ลักษณะเช่นนี้ปรากฏว่าในระยะครึ่งแรกของสัปดาห์มีฝนเล็กน้อยถึงปานกลางในทุกภาค กับมีฝนหนักถึงหนักมากเป็นแห่ง ๆ ส่วนในระยะครึ่งหลังของสัปดาห์มีฝนฟ้าคะนองกระจาย โดยเฉพาะในภาคเหนือและภาคตะวันออกเฉียงเหนือกับมีฝนหนักเป็นแห่ง ๆ

ข้อควรทราบ

เนื่องจากระยะนี้มีพายุดีเปรสชั่นกำลังเคลื่อนเข้าสู่ผืนแผ่นดินใหญ่ประเทศจีน ลักษณะเช่นนี้จะทำให้บริเวณมรสุมตะวันตกเฉียงใต้ที่พัดปกคลุมประเทศไทยมีกำลังค่อนข้างแรง อันจะเป็นเหตุให้บริเวณตอนบนของประเทศมีฝนหนาแน่นในระยะครึ่งแรกของสัปดาห์ กับอาจมีฝนตกหนักได้เป็นบางแห่ง สำหรับภาคใต้ ตลอดสัปดาห์จะมีฝนหรือฝนฟ้าคะนองเกือบทั่วไปโดยเฉพาะทางฝั่งตะวันตก.

กรมอุตุนิยมวิทยา

๔ สิงหาคม ๒๕๑๘

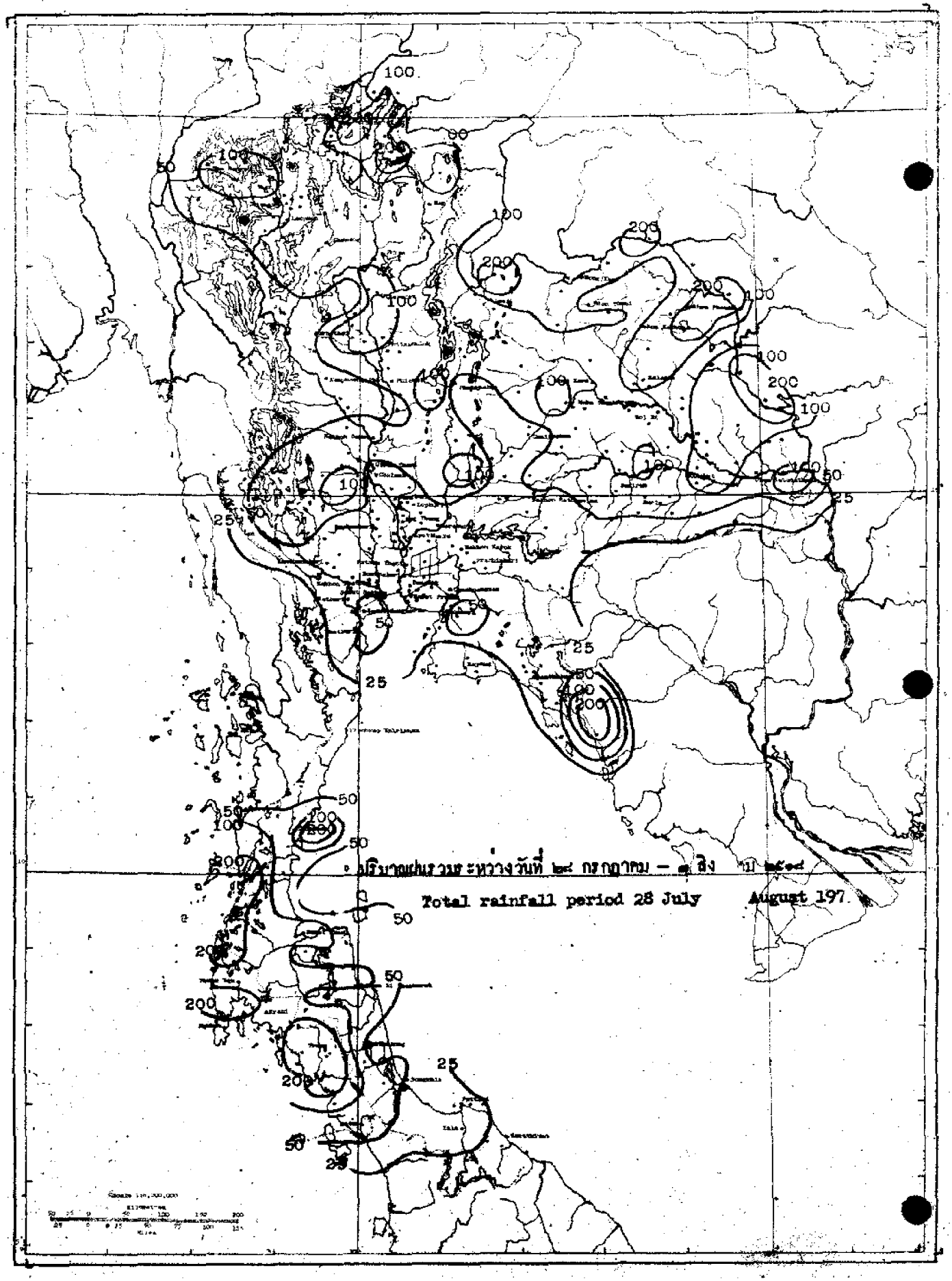
Total rainfall period 28 July August 197

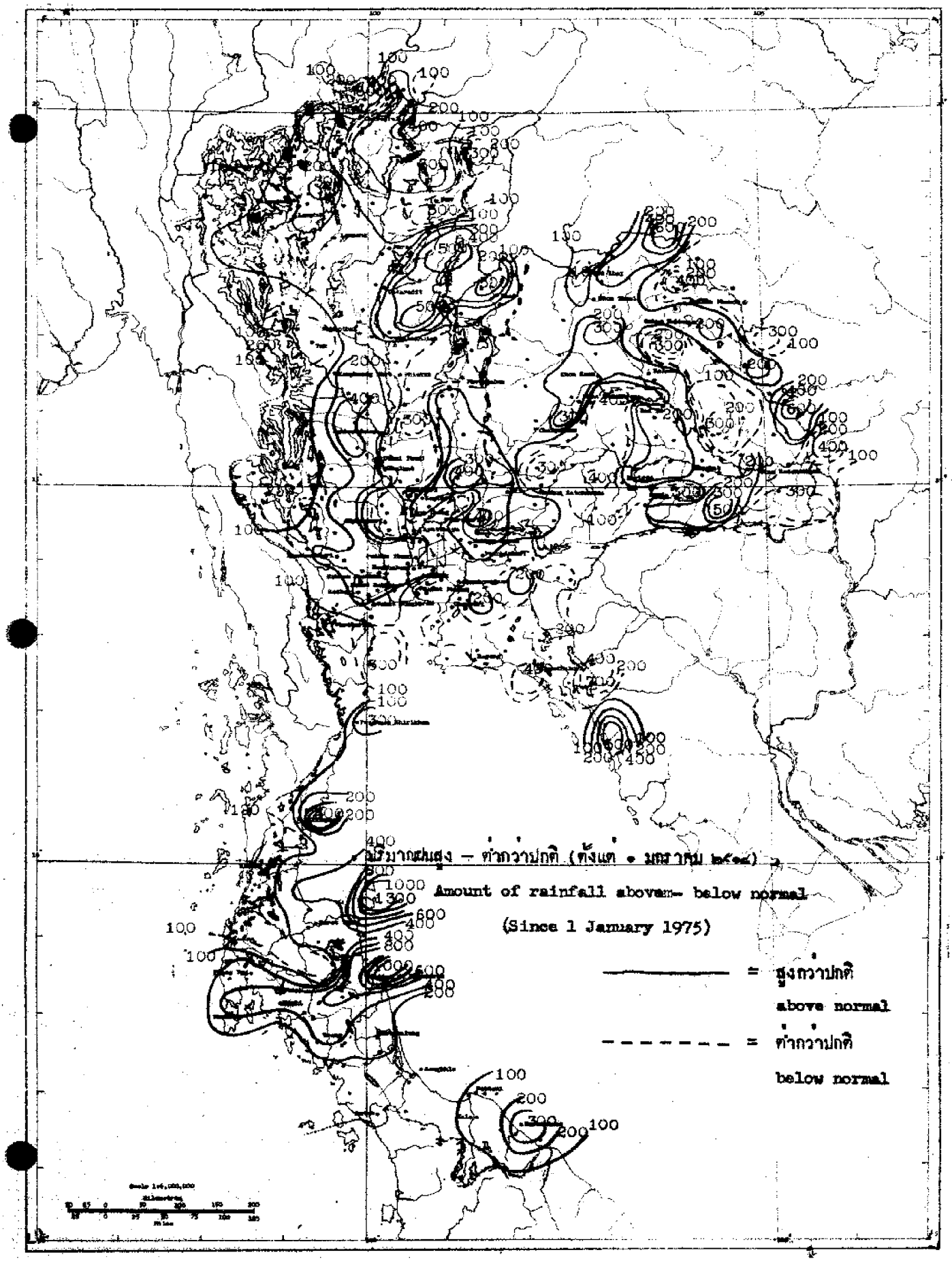
ปริมาณฝนสูง – ต่ำกว่าปกติ (ตั้งแต่ 1 มกราคม 2518)
Amount of rainfall above– below normal
(Since 1 January 1975)
= สูงกว่าปกติ
above normal
= ต่ำกว่าปกติ
below normal

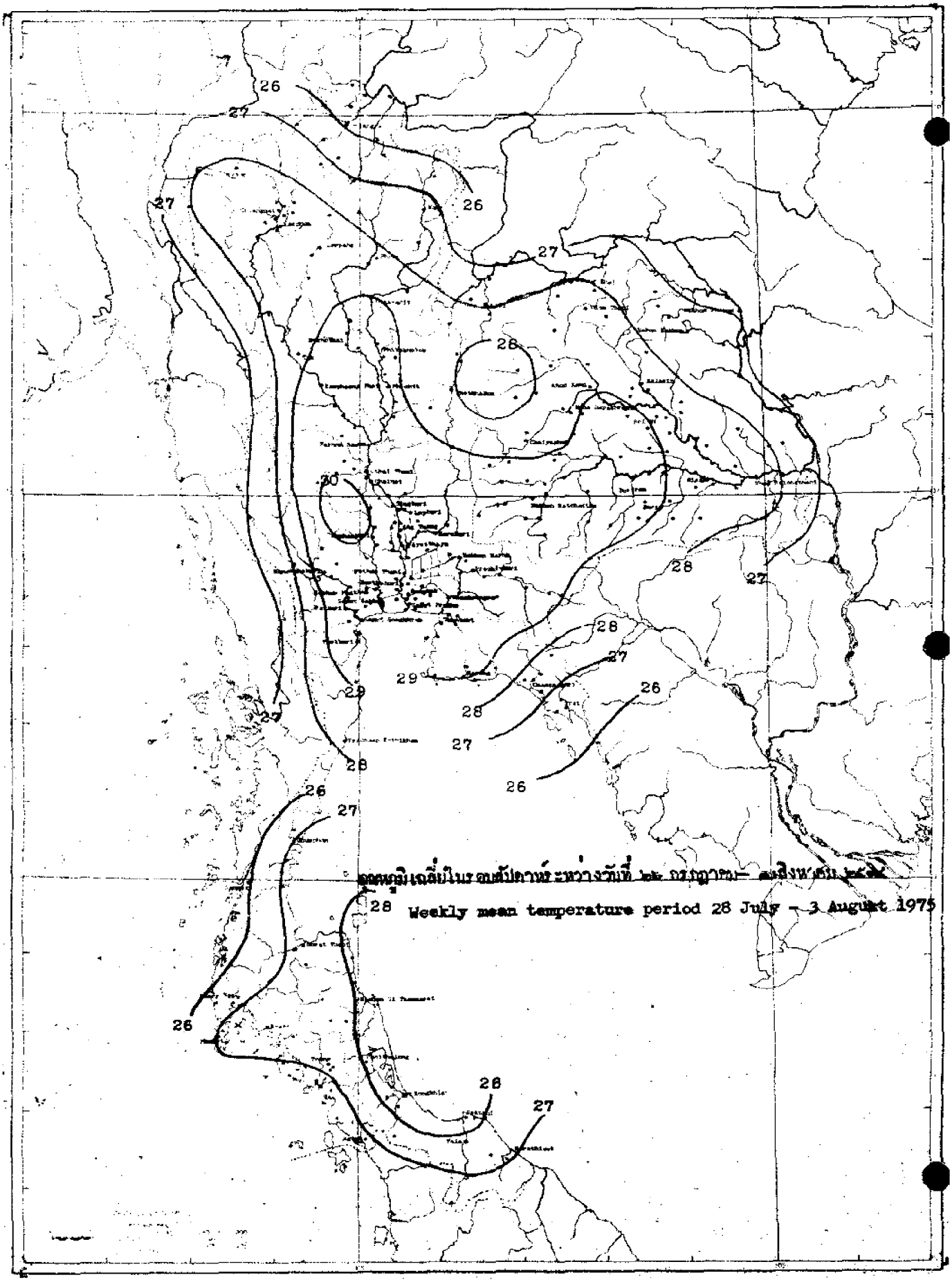

อุณหภูมิเฉลี่ยในระยะสัปดาห์ระหว่างวันที่ 28 กรกฎาคม – สิงหาคม 2518

Weekly mean temperature period 28 July – 3 August 1975

สถานีฝน	Station	วันที่และจำนวนน้ำฝนเป็นมิลลิเมตร Date and amount of rainfall in millimetres							ฝนรวม มม. Total rainfall mm.	ฝนรวมตั้งแต่ 1 มกราคม Accumulative rainfall since 1 January	
		กรกฎาคม – สิงหาคม July–August								ปริมาณ มม. Amount mm.	สูงต่ำกว่าปกติ Above or below Normal
		28	29	30	31	1	2	3			
	ภาคเหนือ **NORTHERN PART**										
1	เชียงราย CHIANG RAI*	6.8		T	6.5	38.1	43.0	54.5	142.1	1261.1	+298.3
2	แม่สาย Mae Sai	13.6	17.1		10.9	T			41.6	809.2	- 85.2
3	เชียงแสน Chiang Saen	34.6		4.7		18.4			57.7	953.6	+115.1
4	เชียงของ Chiang Khong	12.8			10.3	10.1	17.6		50.8	767.7	- 69.1
5	แม่จัน Mae Chan	10.4				36.3			46.7	773.5	-552.2
6	แม่สรวย Mae Suai								0.0	637.3	- 38.9
7	เทิง Thoeng	12.6			27.7	35.0			75.3	1203.2	+318.9
8	เชียงคำ Chiang Kham	60.7			54.2	15.5	6.5		136.9	891.4	+163.9
9	เวียงป่าเป้า Wiang Pa Pao								0.0	264.7	-293.3
10	พาน Phan				2.2	18.5			20.7	789.1	+182.8
11	แม่ใจ Mae Chai			15.1	1.6	18.8			35.5	635.3	- 69.8
12	พะเยา Phayao	5.1		4.0	2.5	5.6			17.2	736.4	+188.4
13	ภูซน Chun	14.7			9.2				23.9	719.5	-108.8
14	แม่ฮ่องสอน MAE HONG SON*	T	4.2		T	44.3	11.7	13.1	73.3	634.9	- 38.7
15	ปาย Pai								0.0		
16	ขุนยวม Khun Yuam								0.0	543.9	- 82.8
17	แม่ลาน้อย Mae La Noi								0.0		
18	แม่สะเรียง Mae Sariang*	T			T	11.2	9.5	2.8	23.5	747.6	+ 78.3
19	เชียงใหม่ CHIANG MAI*					16.8	5.9	18.8	41.5	680.7	+ 66.3
20	ฝาง Fang				6.3	24.9			31.2	566.3	+ 77.3
21	แม่อาย Mae Ai										
22	เชียงดาว Chiang Dao										
23	แม่แตง Mae Taeng					54.2			54.2	717.9	+132.3
24	แม่ริม Mae Rim					34.0			34.0	705.2	+159.3
25	สันทราย San Sai					30.4			30.4	523.2	- 50.3
26	ดอยสุเทพ Doi Suket					33.1			33.1	743.3	+211.1
27	สันกำแพง San Kamphaeng										
28	หางดง Hang Dong			10.2		17.8	15.0		43.0	565.0	+ 51.6
29	สารภี Saraphi								0.0	343.4	
30	สันป่าตอง San Pa Tong										
31	จอมทอง Chom Thong					34.0			34.0	454.2	+ 38.9
32	ฮอด Hot					17.9	20.6		38.5	539.9	+ 32.5
33	**ลำพูน** LAMPHUN								0.0	488.5	+ 48.0
34	ป่าซาง Pa Sang	8.3				15.7	6.6		30.6	575.4	+129.9
35	ลี้ Li	7.4		4.4		4.0			15.8	454.3	-129.8
36	**ลำปาง** LAMPANG*	T		7.4	0.3	22.7	1.1	T	31.5	604.9	+ 75.1
37	งาว Ngao										
38	แจ้ห่ม Chae Hom								0.0	389.5	- 73.2
39	เกาะคา Ko Kha				2.9	27.7	0.6		31.2	555.6	+ 24.6
40	สบปราบ Sop Prap	20.7				5.0	0.9		26.6	507.4	- 25.7

สถานีฝน Station	วันที่และจำนวนน้ำฝนเป็นมิลลิเมตร Date and amount of rainfall in millimeters							ฝนรวม มม. Total rainfall mm.	ฝนรวมตั้งแต่ 1 มกราคม Accumulative rainfall since 1 January	
	กรกฎาคม – สิงหาคม July-August								ปริมาณ มม. Amount mm.	สูงต่ำกว่าปกติ Above or below Normal
	28	29	30	31	1	2	3			
41 เถิน Thoen	16.5		T	1.5		3.2		21.2	525.5	+ 83.3
42 แม่พริก Mae Phrik										
43 แพร่ PHRAE*	T				29.4	17.9		47.3	630.0	+ 80.3
44 สอง Song					15.8			15.8	596.4	- 76.5
45 สูงเม่น Sung Men					54.9			54.9	527.2	+ 58.5
46 เด่นชัย Den Chai		20.0			29.2			49.2	748.3	+ 76.5
47 น่าน NAN*	0.2	3.0		7.2	27.2	9.8	0.4	47.8	755.7	+ 31.9
48 ทุ่งช้าง Thung Chang				35.0	26.7			61.7	668.6	-273.3
49 เชียงกลาง Chiang Klang				23.0				23.0	681.4	
50 ท่าวังผา Tha Wang Pha*		6.8		149.9	75.0	26.4	6.1	264.2	1130.7	+246.7
51 ปัว Pua				27.1	52.3			79.4	569.9	-132.5
52 สา Sa								0.0	298.9	-338.3
53 นาน้อย Na Noi					5.1			5.1	477.3	- 23.8
54 อุตรดิตถ์ UTTARADIT*					20.4	44.2	13.4	78.0	1084.9	+342.8
55 ฟากท่า Fak Tha					2.4			2.4	703.5	+ 52.9
56 น้ำปาด Nam Pat		17.5			15.5			33.0	607.6	- 28.7
57 สนามบินอุตรดิตถ์ Uttaradit Airport*										
58 ท่าปลา Tha Pla								0.0	1135.5	+481.9
59 ลับแล Laplae					22.4			22.4	931.5	+191.2
60 ตาก TAK*			1.4		1.8	4.5	6.1	13.8	427.0	- 56.9
61 เขื่อนภูมิพล Bhumibol Dam*	8.0	T	0.4		1.5	5.0	4.6	19.5	459.9	+ 26.7
62 บ้านตาก Ban Tak										
63 แม่ระมาด Mae Ramat										
64 แม่สอด Mae Sot*				T	1.5	4.2	2.8	8.5	672.8	-173.4
65 สุโขทัย SUKHOTHAI			28.0		16.4	8.5		52.9	605.7	+ 88.1
66 ทุ่งเสลี่ยม Thung Saliam	52.6				6.7	14.8		74.1	784.6	+283.8
67 สวรรคโลก Sawankhalok										
68 กงไกรลาศ Kong Krailat			30.0		23.0			53.0	591.7	- 42.8
69 บ้านด่านลานหอย Ban Dan Lan Hoi										
70 พิษณุโลก PHITSANULOK*					2.4	T	2.0	4.4	806.8	+ 95.8
71 นครไทย Nakhon Thai	43.9							43.9	404.3	-293.3
72 พรหมพิราม Phrom Phiram			51.1		31.4			82.5	936.0	+465.7
73 วังทอง Wang Thong				0.2	11.8			12.0	722.9	- 1.1
74 บางกระทุ่ม Bang Krathum								0.0	585.3	-145.3
75 กำแพงเพชร KAMPHAENG PHET								0.0	729.3	+177.0
76 พรานกระต่าย Phan Kratai		2.0						2.0	665.9	- 22.7
77 คลองขลุง Khlong Khlung								0.0	651.9	+ 36.2
78 ขาณุวรลักษบุรี Khanu Woralaksaburi						20.4		20.4	981.7	+328.5
79 พิจิตร PHICHIT					35.4			35.4	1052.2	+304.1
80 สามง่าม Sam Ngam								0.0	411.1	-217.4
81 ตะพานหิน Taphan Hin					6.2			6.2	627.7	- 28.6

สถานีฝน	Station	วันที่และจำนวนน้ำฝนเป็นมิลลิเมตร Date and amount of rainfall in millimeters							ฝนรวม มม. Total rainfall mm.	ฝนรวมตั้งแต่ 1 มกราคม Accumulative rainfall since 1 January	
		กรกฎาคม – สิงหาคม July-August								ปริมาณ มม. Amount mm.	สูงต่ำกว่าปกติ Above or below Normal
		28	29	30	31	1	2	3			
82 บางมูลนาก	Bang Mun Nak				5.2	9.8		-	15.0	514.9	- 67.5
83 โพทะเล	Pho Thale										
84 เพชรบูรณ์	**PHETCHABUN***				0.2	21.8	0.4	0.7	23.1	600.4	- 97.6
85 หล่มเก่า	Lom Kao			T	0.3		1.8		2.1		
86 หล่มสัก	Lom Sak*				1.8	38.4	1.7	0.1	42.0	585.3	+ 15.5
87 ชนแดน	Chon Daen			8.1		29.8	27.5		65.4	818.1	+162.5
88 หนองไผ่	Nong Phai				13.2				13.2	725.6	+ 19.5
89 วิเชียรบุรี	Wichian Buri*	0.2	T		37.0			1.3	38.5	805.9	+129.5
ภาคตะวันออกเฉียงเหนือ NORTHEASTERN PART											
1 เลย	**LOEI***		7.8			3.9	12.7	1.8	26.2	794.1	+119.3
2 เชียงคาน	Chiang Khan			10.2	29.5	28.2	32.4		100.3	908.3	+185.5
3 ท่าลี่	Tha Li			44.6					44.6	923.5	+469.2
4 ด่านซ้าย	Dan Sai								0.0	760.4	+161.0
5 วังสะพุง	Wang Saphung	4.1							4.1	746.5	+ 99.7
6 หนองคาย	**NONG KHAI***	0.9			3.7	43.5	3.1	8.5	59.7	1159.4	+127.4
7 ศรีเชียงใหม่	Si Chiang Mai				6.0	60.0	25.5		91.5	1172.0	+ 93.4
8 ท่าบ่อ	Tha Bo				10.2	36.8	26.0		73.0	804.7	- 96.5
9 โพนพิสัย	Phon Phisai				17.3	35.5	5.0		57.8	1321.5	+263.2
10 บึงกาฬ	Bung Kan	13.4		53.9	50.7	38.6			156.6	2104.3	+513.3
11 เซกา	Seka			20.6					20.6	881.9	- 59.5
12 อุดรธานี	**UDON THANI***				3.8	24.2	9.0	0.3	37.3	981.5	+ 83.5
13 เพ็ญ	Phen					57.4			57.4	824.1	+ 69.2
14 กุมภวาปี	Kumphawapi				14.4	7.1	6.8		28.3	924.3	+292.1
15 หนองหาน	Nong Han				1.5	4.0			5.5	738.3	+ 21.8
16 หนองบัวลำภู	Nong Bua Lam Phu					50.2			50.2	457.4	- 29.2
17 สกลนคร	**SAKON NAKHON***		25.0	0.5	24.2	43.7	2.6	8.4	104.4	1022.8	+128.1
18 วานรนิวาส	Wanon Niwat					49.2			49.2	728.7	-314.2
19 สว่างแดนดิน	Sawang Daen Din					13.3			13.3	890.3	- 84.6
20 พรรณานิคม	Phanna Nikhom		6.5			57.2			63.7	1019.0	+ 74.1
21 นครพนม	**NAKHON PHANOM***		32.3	4.0	16.4	19.4	31.3	8.5	111.9	1434.1	+ 28.3
22 บ้านแพง	Ban Phaeng		12.8	12.4	9.6	55.8			90.6	1670.4	- 48.0
23 ท่าอุเทน	Tha Uthen	2.4	1.3	9.8	69.5	44.1			127.1	1288.3	- 22.2
24 นาแก	Na Kae	12.9			27.8				40.7	966.3	+ 51.4
25 ธาตุพนม	That Phanom				29.7	4.6	2.1		36.4	780.9	-241.5
26 มุกดาหาร	Mukdahan*	1.4		1.6	77.6	5.8	14.5	5.3	106.2	1016.4	+124.6
27 กาฬสินธุ์	**KALASIN**				9.1	34.1	7.4		50.6	957.6	+180.9
28 ยางตลาด	Yang Talat				35.7	24.6	2.5		62.8	892.3	+166.3
29 สหัสขันธ์	Sahatsakhan								0.0	529.9	-283.1
30 กุฉินารายณ์	Kuchinarai										
31 กมลาไสย	Kamalasai				4.7	46.5			51.2	897.6	+154.5
32 ร้อยเอ็ด	**ROI ET***					3.5	19.9	0.2	23.6	909.6	+147.1

สถานีฝน	Station	วันที่และจำนวนน้ำฝนเป็นมิลลิเมตร Date and amount of rainfall in millimeters							ฝนรวม มม. Total rainfall mm.	ฝนรวมตั้งแต่ 1 มกราคม Accumulative rainfall since 1 January	
		กรกฎาคม – สิงหาคม July-August								ปริมาณ มม. Amount mm.	สูงต่ำกว่าปก Above or below Normal
		28	29	30	31	1	2	3			
33 โพนทอง	Phon Thong								0.0	691.3	-159.8
34 ธวัชบุรี	Thawatchaburi								0.0	899.9	+ 87.6
35 อาจสามารถ	At Samat										
36 เสลภูมิ	Selaphum								0.0	691.4	- 72.6
37 จตุรพักตร์พิมาน	Chaturaphak Phiman								0.0	742.4	+191.8
38 เกษตรวิสัย	Kaset Wisai								0.0	675.2	- 37.4
39 สุวรรณภูมิ	Suwannaphum	0.8	3.2						4.0	761.8	- 80.1
40 มหาสารคาม	MAHA SARAKHAM					12.6			12.6	689.7	- 99.6
41 เชียงยืน	Chiang Yun						32.5		32.5	662.6	- 88.5
42 กันทรวิชัย	Kantharawichai								0.0	727.3	+ 69.5
43 โกสุมพิสัย	Kosum Phisai*	2.5				3.4	4.6		10.5	452.0	-303.0
44 บรบือ	Borabu					7.6			7.6		
45 วาปีปทุม	Wapi Pathum						8.5		8.5	715.5	+109.5
46 พยัคฆภูมิพิสัย	Phayakkhaphum Phisai	0.7		6.1		6.7	11.8		25.3	835.5	+113.6
47 ขอนแก่น	KHON KAEN*				T	23.7	7.5	2.2	33.9	861.4	+199.4
48 น้ำพอง	Nam Phong					15.7	7.5		23.2	687.0	+103.3
49 ภูเวียง	Phu Wiang				29.1	2.6	3.5		35.2	716.3	+ 33.6
50 ชุมแพ	Chum Phae				3.2	2.0			5.2	618.8	+ 49.7
51 มัญจาคีรี	Manchа Khiri					14.3			14.3		
52 ชนบท	Chonnabot					3.5			3.5	558.7	- 64.3
53 บ้านไผ่	Ban Phai								0.0	670.5	8.3
54 พล	Phon						1.5		1.5	638.7	- 9.2
55 หนองสองห้อง	Nong Song Hong								0.0	645.3	- 72.9
56 ชัยภูมิ	CHAIYAPHUM*				0.4	0.6	18.8	16.4	36.2	859.0	+201.5
57 เกษตรสมบูรณ์	Kaset Sombun								0.0	496.4	+ 73.4
58 ภูเขียว	Phu Khieo								0.0	724.9	+201.6
59 คอนสวรรค์	Khon Sawan								0.0	658.5	+ 77.0
60 จัตุรัส	Chatturat				8.2				8.2	664.0	+ 43.8
61 บำเหน็จณรงค์	Bamnet Narong								0.0	644.6	- 23.7
62 นครราชสีมา	NAKHON RATCHASIMA*		1.7				0.5	T	2.2	561.0	- 52.1
63 บัวใหญ่	Bua Yai										
64 ปง	Khong								0.0	553.2	- 23.3
65 ด่านขุนทด	Dan Khun Thot		5.3						5.3	748.3	+223.3
66 โนนไทย	Non Thai		2.9						2.9	309.7	-271.3
67 โนนสูง	Non Sung			7.0					7.0	571.2	- 73.8
68 พิมาย	Phimai										
69 ลำทับ	Lamthap		0.1						0.1	473.8	- 65.1
70 ชุมพวง	Sung Noen		4.1						4.1	461.5	- 84.7
71 ปักธงชัย	Pak Thong Chai								0.0	544.9	+ 21.0
72 โชคชัย	Chok Chai*			0.2	0.1	0.8			1.1	601.3	+ 98.8
73 ครบุรี	Khon Buri								0.0	365.1	-127.0

สถานีฝน	Station	วันที่และจำนวนน้ำฝนเป็นมิลลิเมตร Date and amount of rainfall in millimeters							ฝนรวม มม. Total rainfall mm.	ฝนรวมตั้งแต่ 1 มกราคม Accumulative rainfall since 1 January	
		กรกฎาคม – สิงหาคม July–August								ปริมาณ มม. Amount mm.	สูงต่ำกว่าปกติ Above or below Normal
		28	29	30	31	1	2	3			
74	**บุรีรัมย์**	**BURI RAM**			21.0	19.7			40.7	815.0	+150.6
75	พุทไธสง	*Phutthaisong*		24.5					24.5	687.6	+ 1.8
76	สตึก	Satuk				16.7			16.7	768.7	+ 57.4
77	ลำปลายมาศ	Lam Phai Mat							0.0	427.2	-299.5
78	นางรอง	Nang Rong*		2.9		0.6	T		3.5	591.2	- 26.3
79	**สุรินทร์**	**SURIN***		0.6		18.3	4.9	6.2	30.0	533.5	-184.3
80	รัตนบุรี	Rattanaburi					31.4		31.4	838.8	+118.9
81	ท่าตูม	Tha Tum*		13.5		18.0	11.5	2.4	36.0	81.4	810.7	+175.3
82	ศีขรภูมิ	Sikhoraphum							0.0	430.7	-265.5
83	ปราสาท	Prasat							0.0	788.2	+119.8
84	สังขะ	Sangkha							0.0	805.2	+163.8
85	**ศรีสะเกษ**	**SI SA KET**				24.0	10.2	16.2	50.4	723.6	- 29.4
86	ราษีไศล	Rasi Salai							0.0	709.0	+ 44.2
87	กันทรารมย์	Kantharurom				50.8	23.8	3.5	78.1		
88	ขุขันธ์	Khukhan							0.0	1126.0	+473.8
89	บุณฑญ	Khun Han		15.2					15.2	397.9	-314.5
90	กันทรลักษ์	Kantharalak	14.0						14.0	499.0	-233.3
91	**อุบลราชธานี**	**UBON RATCHATHANI***				35.0	22.5	0.1	35.1	92.7	835.0	- 91.0
92	เขมราฐ	Khemarat				104.7	.6.0	82.5		193.2	1445.1	+597.9
93	อำนาจเจริญ	Amnat Charoen								0.0	828.0	- 74.4
94	ยโสธร	Yasothon								0.0	525.7	-263.6
95	ตระการพืชผล	Trakan Phutphon		12.2			*			12.2	1272.8	+421.1
96	มหาชนะชัย	Maha Chana Chai				3.4	58.7	16.8		78.9	1025.3	+202.3
97	เขื่องใน	Khuang Nai					18.5	18.3		36.8	674.8	-126.8
98	โขงเจียม	Khong Chiam				57.3				57.3	696.4	-348.6
99	เดชอุดม	Det Udom				2.3	15.5	2.6		20.4	654.4	-232.0
100	บุณฑริก	Buntharik								0.0	662.9	-264.7
	ภาคกลาง	**CENTRAL PART**										
1	**นครสวรรค์**	**NAKHON SAWAN***	0.1			4.9	1.3	0.8	19.0	26.1	507.7	- 54.3
2	บรรพตพิสัย	Banphot Phisai								0.0	694.3	+242.7
3 |ชุมแสง	Chumsaeng										
4	หนองบัว	Nong Bua										
5	ลาดยาว	Lat Yao	5.9					14.1		20.0	658.9	+209.4
6	ท่าตะโก	Tha Tako	15.2			20.3	3.2			38.7	609.4	+ 88.0
7	พยุหะคีรี	Phayuha Khiri								0.0	477.8	+ 14.1
8	ตากฟ้า	Takfa	2.0							2.0	338.2	-275.9
9	**อุทัยธานี**	**UTHAI THANI**						2.8		2.8	292.9	-179.7
10	สว่างอารมณ์	Sawang Arom								0.0	252.3	-241.6
11	บ้านไร่	Ban Rai								0.0	539.7	+ 62.8
12	ทัพทัน	Thap Than					13.5	20.8		34.3	747.0	+188.4
13	หนองฉาง	Nong Chang					10.2	43.3		53.5	1014.7	+388.1

สถานีฝน	Station	วันที่และจำนวนน้ำฝนเป็นมิลลิเมตร Date and amount of rainfall in millimeters กรกฎาคม – สิงหาคม July-August							ฝนรวม มม. Total rainfall mm.	ฝนรวมตั้งแต่ 1 มกราคม Accumulative rainfall since 1 January	
		28	29	30	31	1	2	3		ปริมาณ มม. Amount mm.	สูงต่ำกว่าปกติ Above or below Normal
14 หนองขาหย่าง	Nong Khayang						35.2		35.2	566.3	+ 48.5
15 **ชัยนาท**	**CHAI NAT**	2.6							2.6	457.5	+ 20.0
16 มโนรมย์	Manorom								0.0	343.8	-171.9
17 วัดสิงห์	Wat Sing				3.1				3.1	351.4	-186.5
18 หันคา	Hankha	3.5							3.5	646.8	+184.2
19 **สิงห์บุรี**	**SING BURI**								0.0	619.4	+133.7
20 อินทร์บุรี	In Buri				12.3				12.3	411.0	-114.1
21 บางระจัน	Bang Rachan								0.0	435.4	-113.1
22 พรหมบุรี	Phrom Buri								0.0	338.4	-283.7
23 **ลพบุรี**	**LOP BURI***								0.0	472.4	-232.8
24 ม้านหมี่	Ban Mi				4.2				4.2	507.2	+ 8.0
25 บ้าชุม	Bua Chum*	45.7	1.9		17.8				65.4	542.3	- 81.3
26 ชัยบาดาล	Chai Badan	T			38.5				38.5	886.7	+333.7
27 พัฒนานิคม	Phatthana Nikhom								0.0	452.6	-112.5
28 โคกสำโรง	Khok Samrong								0.0	317.2	-189.8
29 ท่าวุ้ง	Tha Wung								0.0	488.0	-182.2
30 **สุพรรณบุรี**	**SUPHAN BURI***	7.5			T	T		1.1	8.6	589.8	+ 45.7
31 เดิมบางนางบวช	Doembang Nangbuat					1.3			1.3	390.5	- 77.[illegible]
32 สามชุก	Sam Chuk								0.0	492.7	+ 28.2
33 ดอนเจดีย์	Don Chedi				8.0				8.0	649.3	261.3
34 ศรีประจันต์	Si Phrachan								0.0	207.0	-251.7
35 อู่ทอง	U Thong	21.9							21.9	285.2	-141.9
36 บางปลาม้า	Bang Pa Ma					*					
37 สองพี่น้อง	Song Phi Nong	5.9							5.9	387.4	+ 39.9
38 **อ่างทอง**	**ANG THONG**								0.0	478.8	-124.6
39 โพธิ์ทอง	Pho Thong								0.0	645.7	+ 64.5
40 ไชโย	Chaiyo										
41 วิเศษชัยชาญ	[illegible] Chai Chan								0.0	620.7	+ 6.8
42 ป่าโมก	Pa Mok								0.0	608.7	+ 50.2
43 **สระบุรี**	**SARABURI**	15.5			4.4				19.9	828.5	+ 51.9
44 พระพุทธบาท	Phra Phutthabat										
45 บ้านหมอ	Ban Mo								0.0	946.5	+326.2
46 เสาไห้	Sao Hai	5.4							5.4	639.3	-134.0
47 แก่งคอย	Kaeng Khio				10.9				10.9	764.6	+ 46.2
48 หนองแค	Nong Khae								0.0	873.1	+141.3
49 **พระนครศรีอยุธยา**	**PHRA NAKHON SI AYUTTHAYA**								0.0	563.8	+ 22.8
50 ท่าเรือ	Tha Rua	0.3							0.3	601.2	-142.3
51 ผักไห่	Phak Hai				0.7				0.7	479.8	-156.3
52 บางบาล	Bang Ban								0.0	511.1	-159.8
53 เสนา	Sena								0.0	469.9	-153.1
54 บางไทร	Bang Sai								0.0	516.5	-147.[illegible]

สถานีฝน	Station	วันที่และจำนวนน้ำฝนเป็นมิลลิเมตร Date and amount of rainfall in millimeters							ฝนรวม มม. Total rainfall mm.	ฝนรวมตั้งแต่ 1 มกราคม Accumulative rainfall since 1 January	
		กรกฎาคม – สิงหาคม July – August								ปริมาณ มม. Amount mm.	สูงต่ำกว่าปกติ Above or below Normal
		28	29	30	31	1	2	3			
56	บางปะอิน Bang Pa-in								0.0	503.7	-124.2
56	ปทุมธานี PATHUM THANI					3.5			3.5	493.9	-112.6
57	หนองเสือ Nong Sua								0.0	865.7	+158.4
58	ธัญบุรี Thanyaburi										
59	รังสิต Rangsit								0.0	718.1	+ 62.0
60	ลำลูกกา Lam Luk Ka								0.0	724.0	+114.0
61	นนทบุรี NONTHABURI								0.0	655.6	+203.4
62	บางบัวทอง Bang Bua Thong		0.6						0.6	614.0	+ 61.7
63	ธนบุรี THON BURI								0.0	455.8	- 43.3
64	ตลิ่งชัน Taling Chan										
65	บางขุนเทียน Bang Khun Thian								0.0	299.3	-242.5
66	ราษฎร์บูรณะ Rat Burana										
67	กรุงเทพมหานคร BANGKOK METROPOLIS						T	T	T	537.1	-125.1
68	สนามบินดอนเมือง Don Muang Airport*	T							T	463.7	-179.3
69	บางเขน Bang Khen	0.5							0.5	827.6	+204.2
70	มีนบุรี Min Buri								0.0	669.1	+ 53.2
71	ลาดกระบัง Lat Krabang								0.0	267.6	-380.9
72	ศูนย์วิจัยบางนา Bangk Na*				0.6				0.6	505.0	
73	กาญจนบุรี KANCHANABURI*	28.8		0.4				1.2	30.4	529.6	+ 57.8
74	สังขละบุรี Sangkhla Buri										
75	เหมืองปีถ็อก Pitok										
76	ทองผาภูมิ Thong Pha Phum*	6.0	8.4	10.4	T	1.8	10.0	6.7	43.3	903.7	+ 1.0
77	ศรีสวัสดิ์ Si Sawat										
78	ไทรโยค Sai Yok										
79	พนมทวน Phanom Thuan	8.3							8.3	374.4	+ 68.7
80	ท่าม่วง Tha Muang			27.5					27.5	541.2	+271.5
81	นครปฐม NAKHON PATHOM					14.3			14.3	557.1	+ 38.4
82	บางเลน Bang Len								0.0	285.2	-181.5
83	นครชัยศรี Nakhon Chaisi								0.0	370.7	- 56.8
84	ราชบุรี RATCHABURI								0.0	357.8	-128.9
85	บ้านโป่ง Ban Pong					T			T	458.4	+ 55.4
86	โพธาราม Photharam								0.0	631.1	+102.5
87	ดำเนินสะดวก Damnoen Saduak										
88	ปากท่อ Pak Tho			7.7					7.7	549.6	+117.4
89	สมุทรสงคราม SAMUT SONGKHRAM								0.0	343.5	- 37.8
90	บางคนที Bang Khonthi			8.7		28.9			37.6	469.0	+ 21.7
91	อัมพวา Amphawa								0.0	335.5	- 78.0
92	สมุทรสาคร SAMUT SAKHON								0.0	604.7	+ 57.6
93	กระทุ่มแบน Kratum Baen								0.0	555.2	- 2.4
94	สมุทรปราการ SAMUT PRAKAN	4.8							4.8	567.4	- 69.0
95	บางพลี Bang Phli								0.0	516.7	-146.4

สถานีฝน Station	วันที่และจำนวนน้ำฝนเป็นมิลลิเมตร Date and amount of rainfall in millimeters							ฝนรวม มม. Total rainfall mm.	ฝนรวมตั้งแต่ 1 มกราคม Accumulative rainfall since 1 January	
	กรกฎาคม – สิงหาคม July-August								ปริมาณ มม. Amount mm.	สูงต่ำกว่าปกติ Above or below Normal
	28	29	30	31	1	2	3			
ภาคตะวันออก EASTERN PART										
1 นครนายก NAKHON NAYOK		4.5						4.5	1164.6	+169.3
2 บ้านนา Ban Na	2.5							2.5	959.6	+ 73.0
3 ปากพลี Pak Phli		6.6						6.6	908.3	- 87.7
4 องครักษ์ Ongkharak	1.2							1.2	999.5	+ 87.2
5 ปราจีนบุรี PRACHIN BURI*						1.9	1.6	7.0	1106.2	- 27.5
6 ประจันตคาม Prachantakham								0.0	414.1	-534.5
7 บ้านสร้าง Ban Sang		75.0						75.0	706.8	-132.9
8 ศรีมหาโพธิ Si Maha Phot		6.7						6.7	807.4	-134.2
9 กบินทร์บุรี Kabin Buri*			0.6			1.3		1.9	952.7	+135.2
10 ตระแก้ว Sa Kaeo		12.5			16.5			29.0	768.2	-182.4
11 วัฒนานคร Watthana Nakhon								0.0	768.5	- 48.9
12 อรัญประเทศ Aranyaprathet*						0.2	1.7	1.9	811.1	+ 8.8
13 ฉะเชิงเทรา CHACHOENGSAO	7.7							7.7	533.0	-112.7
14 บ้านโพธิ์ Ban Pho				11.5				11.5	365.8	-267.5
15 ชลบุรี CHON BURI*						T		T	442.2	-212.5
16 พานทอง Phan Thong		30.0	14.3					44.3	651.8	+115.9
17 บ้านบึง Ban Bung										
18 เกาะสีชัง Ko Sichang*								0.0	330.4	-208.0
19 ศรีราชา Si Racha	2.5							2.5	402.9	- 1.6
20 สัตหีบ Sattahip*							T	T	580.7	+ 47.4
21 ระยอง RAYONG						0.1		0.1	593.7	-112.5
22 บ้านค่าย Ban Khai								0.0	725.0	+ 16.6
23 แกลง Klaeng	T				18.8			18.8	952.4	- 83.6
24 จันทบุรี CHANTHABURI*				34.3	4.5	28.9	6.7	40.1	1529.0	-176.8
25 ท่าใหม่ Tha Mai			21.4					21.4	1104.9	-349.5
26 มะขาม Makham		8.2						8.2		
27 ตราด TRAT			37.4	61.6	9.3	35.5		143.8	1992.9	-133.5
28 เขาสมิง Khao Saming				35.2				35.2	688.9	-689.0
29 แหลมงอบ Laem Ngop	1.0		45.0					46.0		
30 คลองใหญ่ Khlong Yai*				114.2	6.5	13.6		122.3	3062.8	+ 41.4
ภาคใต้ SOUTHERN PART										
1 เพชรบุรี PHETCHABURI				18.1				18.1	343.6	- 92.6
2 บ้านแหลม Ban Laem								0.0	254.4	-220.6
3 บ้านลาด Ban Lat				36.9				36.9	519.0	+ 69.8
4 ท่ายาง Tha Yang			5.3	6.5				11.8	261.4	- 67.4
5 ชะอำ Cha-am								0.0	324.8	+ 6.0
6 ประจวบคีรีขันธ์ PRACHUAP KHIRI KHAN*		0.1	T	T	0.1	0.6	3.9	4.7	778.0	+255.1
7 หัวหิน Hua Hin*			0.1	7.5			0.3	7.9	405.6	+ 14.1
8 ปราณบุรี Pran Buri										
9 ชุมพร CHUMPHON*	19.6	73.3		2.8	2.9	5.6	16.9	121.1	1231.3	+313.4

สถานีฝน	Station	วันที่และจำนวนน้ำฝนเป็นมิลลิเมตร Date and amount of rainfall in millimeters							ฝนรวม มม. Total rainfall mm.	ฝนรวมตั้งแต่ 1 มกราคม Accumulative rainfall since 1 January	
		กรกฎาคม – สิงหาคม July–August								ปริมาณ มม. Amount mm.	สูงต่ำกว่าปกติ Above or below Normal
		28	29	30	31	1	2	3			
10 ท่าแซะ	Tha Sae	7.7	1.5		13.8	15.5			35.8	1205.2	+276.7
11 สวี	Sawi			2.0	3.8	7.0			12.8	664.4	- 97.6
12 หลังสวน	Lang Suan								0.0	856.1	+159.9
13 **สุราษฎร์ธานี**	**SURAT THANI***	T	22.1	T	4.5	8.4	15.1	1.4	51.5	865.6	+225.2
14 ไชยา	Chaiya		16.1		13.7	6.1	8.4		44.3	916.6	+377.3
15 เกาะสมุย	Ko Samui *		20.3		4.1		6.4	4.6	35.4	1706.9	+1222.4
16 พุนพิน	Phunphin		32.8			7.9			40.7	754.3	+137.9
17 ท่าฉาง	Tha Chang	11.3	63.0	0.5	3.7	3.9	17.0		99.4	917.8	+ 54.7
18 กาญจนดิษฐ์	Kanchanadit										
19 บ้านนาสาร	Ban Na San										
20 **นครศรีธรรมราช**	**NAKHON SI THAMMARAT***				T	2.5	4.2	T	6.7	1998.0	+1197.4
21 สิชล	Sichon		25.0	10.9					35.9	785.9	+ 90.7
22 ท่าศาลา	Tha Sala		14.7			12.5	28.6		55.8	1055.3	+543.5
23 ฉวาง	Chawang	5.5		15.0	2.2				22.7	803.0	- 80.3
24 ทุ่งสง	Thung Song	9.6	30.7				17.8		58.1	1339.4	+580.7
25 ร่อนพิบูลย์	Ron Phibun						4.8		4.8	1122.9	+484.9
26 ปากพนัง	Pak Phanang								0.0	1019.8	+459.6
27 **พัทลุง**	**PHATTHALUNG**			11.5					11.5	1080.8	+269.6
28 ควนขนุน	Khuan Khanun						27.1		27.1	1084.2	
29 ปากพยูน	Pak Phayun								0.0	448.0	
30 เขาชัยสน	Khao Chaison	1.1		5.2	2.8				9.1	800.4	
31 **สงขลา**	**SONGKHLA ***	13.5	1.1	3.5	2.5	0.4	3.9		24.9	614.7	- 39.6
32 รัตภูมิ	Rattaphum	16.5		17.9	7.5				41.9	1076.9	
33 หาดใหญ่	Hat Yai	8.6	T	5.6	T		4.0		18.2	772.0	
34 สะเดา	Sadao		27.1						27.1	824.1	
35 **ปัตตานี**	**PATTANI ***	0.3	5.2				3.3		8.8	1209.9	+782.0
36 หนองจิก	Nong Chik								0.0	567.3	
37 ยะหริ่ง	Yaring								0.0	746.8	
38 มายอ	Mayo								0.0	920.6	
39 โคกโพธิ์	Khok Pho	32.0							32.0	895.5	
40 ปะนาเระ	Panare								0.0	705.0	
41 **ยะลา**	**YALA**								0.0	1273.2	
42 ยะหา	Yaha	0.4	1.3						1.7	1384.1	
43 รามัน	Raman		4.5						4.5	1139.3	
44 บันนังสตา	Bannang Satar		1.1						1.1	1041.9	
45 เบตง	Betong								0.0	926.4	
46 **นราธิวาส**	**NARATHIWAT***	3.0				T	T		3.0	1132.3	+241.1
47 ยี่งอ	Yi-ngo								0.0	912.9	
48 ระแงะ	Rangae								0.0	266.0	
49 ตากใบ	Tak Bai								0.0	563.4	
50 สุไหงโกลก	Sungai Kolok								0.0	851.1	

สถานีฝน	Station	วันที่และจำนวนน้ำฝนเป็นมิลลิเมตร Date and amount of rainfall in millimeters							ฝนรวม มม. Total rainfall mm.	ฝนรวมตั้งแต่ 1 มกราคม Accumulative rainfall since 1 January	
		กรกฎาคม -สิงหาคม July -August								ปริมาณ มม. Amount mm.	สูงต่ำกว่าปกติ Above or below Normal
		28	29	30	31	1	2	3			
51 ระนอง	RANONG*	0.1	22.0	59.4	29.1	41.5	15.2	8.5	175.8	2269.8	- 54.9
52 กระบุรี	Kra Buri				23.4	38.8			62.2	1652.3	
53 พังงา	PHANGNGA			20.0	40.0				60.0	1556.0	+202.3
54 ตะกั่วป่า	Takua Pa	18.2	10.6	18.3	57.5	76.9			181.5	2438.8	
55 กะปง	Kapong	5.8	26.5	15.7	28.5				76.5	2201.5	
56 ท้ายเหมือง	Thai Muang	38.3	7.2	15.9	69.8	40.6			171.8	1989.8	
57 ตะกั่วทุ่ง	Takua Thung	1.8	43.1		40.4	46.0			131.3	1577.0	
58 ทับปุด	Thap Put	34.8				23.5			58.3	1497.5	
59 ภูเก็ต	PHUKET*	1.4	3.1	13.6	1.1				21.7	1430.2	+289.0
60 สนามบินภูเก็ต	Phuket Airport*	8.0	2.5	9.0	2.2				32.8	1633.8	+300.8
61 กระบี่	KRABI			42.5		9.1			51.6	1212.1	
62 อ่าวลึก	Ao Luk								0.0	212.3	
63 คลองท่อม	Khlong Tom	36.7	16.2	34.4	3.7		13.6		104.6	1227.9	
64 ตรัง	TRANG	22.8	46.5	60.1	3.8	21.0	16.5		170.7	1586.1	+393.2
65 สนามบินตรัง	Trang Airport*										
66 สิเกา	Sikao	33.3	17.2	23.0	10.7		21.3		105.5	1453.6	
67 ย่านตาขาว	Yan Ta Khao			69.4			40.1	109.5			
68 ปะเหลียน	Palian	56.2	15.1	5.6					76.9	1234.3	
69 สตูล	SATUN								0.0	594.4	
70 ทุ่งหว้า	Thung Wa	35.0		10.0					45.0	1204.4	

สถานีฝน	Station	วันที่และจำนวนน้ำฝนเป็นมิลลิเมตร Date and amount of rainfall in millimeters							ฝนรวม มม. Total rainfall mm.	ฝนรวมตั้งแต่ 1 มกราคม Accumulative rainfall since 1 January	
		กรกฎาคม — สิงหาคม July - August								ปริมาณ มม. Amount mm.	สูงต่ำกว่าปกติ Above or below Normal
		28	29	30	31	1	2	3			
กรุงเทพมหานคร	**BANGKOK METROPOLIS**										
1 สถานีเครื่องรับส่งวิทยุนนทบุรี	Overseas Radio Receiving Station								0.0		
2 ว.ว. การช่างนนทบุรี	Nonthaburi Trade School	1.8							1.8		
3 พลังงานปรมาณูแห่งชาติ	Atomic Energy For Peace	0.4							0.4	664.8	
4 กองกำกับการรถวิทยุฯ	MMP. Sub Division Car Center								0.0	538.4	
5 วิทยาลัยครูจันทรเกษม	Chankasem College Education								0.0	807.8	
6 การไฟฟ้าฝ่ายผลิต	Electrical Supply Authority	0.5							0.5	345.2	
7 ศูนย์ฝึกการบินพลเรือน	Civil Aviation Training Center								0.0	870.4	
8 ว.ว. โยธินบูรณะ	Yothin Burana School		T						T	663.9	
9 สถานีรถไฟบางปะหรุ	Bang Bamru Railway Station								0.0	1151.5	
10 ว.ว. พาณิชการสยาม	Siam Commercial School								0.0	637.5	
11 ว.ว. การประชาสัมพันธ์	Public Relation School	3.7							3.7	595.1	
12 ว.ว. สามเสนนอก	Sam Sen Nok School								0.0	677.1	
13 มหาวิทยาลัยรามคำแหง	Ramkhamhaeng University				T				T	648.0	
14 ว.ว. ศรีอุดัย	Sri Udai School								0.0	673.2	
15 ว.ว. จิตรลดา	Chitlada School	T							T		
16 เขตบางกะปิ	Bangkapi Boundary										
17 เขตหนองจอก	Nong Chok Boundary										
18 กระทรวงศึกษาธิการ	Ministry of Education										
19 ว.ว. ช่างกลวิทยา	Changkol Vitthaya School								0.0	574.7	
20 ร. 1 พัน 2 รอ.	Second Infantry Battalion										
21 บ้านมนังคศิลา	Ban Manangkha Sila								0.0	468.9	
22 ว.ว. โยสิดสโมธร	Kosit Samosorn School								0.0	538.1	
23 ประตูน้ำปทุมวัน	Pathumvan Irr.								0.0	486.3	
24 ว.ว. เฉลิมหาสน์ศึกษา	Chaloemsart Suksa School								0.0	474.9	
25 วิทยาลัยเพาะช่าง	Poh Chang College								0.0	485.4	
26 ว.ว. มาแตร์เดอี	Mater Dei School										
27 สถานีจ่ายไฟฟ้าบางกะปิ	Sup Center of Electrial Supply-Bangkapi								0.0	446.7	
28 วิทยาลัยพาณิชการธนบุรี	Thonburi Commercial College								0.0	502.5	
29 วิทยาลัยครูบ้านสมเด็จ	Bansomdet Teacher College								0.0	549.0	
30 เขตคลองสาน	Khlong San Boundary										
31 ว.ว. เตรียมทหาร	Armed Force Academy Preparatory-School								0.0	572.2	
32 ว.ว. กรุงเทพคริสเตียน	Bangkok Christian College								0.0	350.0	
33 ว.ว. ศรีวิกรม์	Srivikorn School										
34 ประตูน้ำพระโขนง	Prakhanong Irr.								0.0	398.5	
35 ว.ว. สมุทรศึกษา	Samutsi Suksa School										
36 ว.ว. ยานนาวาวิทยาคม	Yannawa Vitthayakhom School										
37 ว.ว. พระโขนง	Prakhanong School								0.0	416.0	
38 ว.ว. ช่องนนทรี	Chong Nonsri School										

อุณหภูมิสูงสุดและต่ำสุดประจำวันที่ ๒๘ กรกฎาคม – ๓ สิงหาคม ๒๕๑๘

Daily Max. and Min. Temperature 28 July – 3 August 1975

สถานี	Station	อุณหภูมิสูงสุดและต่ำสุดเป็นองศา ซ. Max. and Min. Temperature in degree C.							เฉลี่ยสูงสุด ต่ำสุด Average Max. Min.	เฉลี่ยในสัปดาห์ Weekly Mean	ค่าปกติประจำเดือน Monthly Normal
		28	29	30	31	1	2	3			
ภาคเหนือ	**NORTHERN PART**										
1 เชียงราย	CHIANG RAI	32:6 / 22:6	31:4 / 22:2	33:1 / 22:6	31:6 / 23:2	26:2 / 23:2	28:9 / 22:1	32:6 / 22:6	30:6 / 22:6	26.4	26.9
2 แม่ฮ่องสอน	MAE HONG SON	30:6 / 22:4	34:2 / 22:6	35:2 / 23:2	33:0 / 23:0	33:0 / 24:6	31:0 / 22:6	33:6 / 23:6	32:6 / 23:4	28.0	27.1
3 เชียงใหม่	CHIANG MAI	31:9 / 22:9	32:6 / 22:6	33:6 / 24:2	32:2 / 24:2	29:6 / 23:6	29:7 / 23:7	31:9 / 23:8	31:7 / 23:7	27.8	27.4
4 น่าน	NAN	31:1 / 22:6	32:7 / 23:3	33:7 / 23:6	32:9 / 23:9	28:6 / 22:6	29:9 / 22:1	31:5 / 22:3	31:6 / 23:8	27.2	27.9
5 ท่าวังผา	Tha Wang Pha	32:3 / 22:3	31:3 / 23:3	32:1 / 23:1	31:7 / 23:7	27:8 / 21:8	31:8 / 23:8	31:7 / 23:8	32:8	26.8	..
6 ลำปาง	LAMPANG	32:7 / 22:7	33:9 / 23:6	34:1 / 24:1	33:3 / 24:3	32:7 / 24:7	31:9 / 22:9	32:9 / 24:9	33:8 / 23:8	28.2	28.0
7 แม่สะเรียง	Mae Sariang	32:6 / 22:4	34:3 / 23:3	33:9 / 23:1	33:6 / 23:6	28:9 / 23:9	33:3 / 23:3	33:9 / 23:9	33:5	27.2	26.9
8 แพร่	PHRAE	32:7 / 22:7	33:9 / 23:9	34:8 / 23:8	33:9 / 23:9	33:2 / 23:2	31:8 / 23:8	33:7 / 23:7	33:4	28.0	27.8
9 อุตรดิตถ์	UTTARADIT	33:8 / 23:4	34:2 / 24:2	35:8 / 24:8	34:2 / 24:2	30:8 / 23:8	33:8 / 23:8	34:9 / 24:9	34:2	28.8	28.4
10 สนามบินอุตรดิตถ์	Uttaradit Airport	:: / ::	:: / ::	:: / ::	:: / ::	:: / ::	:: / ::	:: / ::	::	..	..
11 ตาก	TAK	32:8 / 24:8	34:7 / 24:7	35:7 / 24:7	34:4 / 24:4	30:8 / 23:8	31:9 / 24:1	33:8 / 24:8	33:9	29.2	28.8
12 พิษณุโลก	PHITSANULOK	32:8 / 24:8	33:8 / 24:8	26:8 / 24:8	35:8 / 24:8	33:8 / 23:8	33:8 / 23:8	33:1 / 23:8	33:8	29.1	28.8
13 แม่สอด	Mae Sot	32:1 / 23:8	33:8 / 23:8	33:8 / 23:8	33:8 / 23:8	31:6 / 23:6	33:8 / 23:8	33:8 / 23:8	33:8	27.6	28.8
14 เพชรบูรณ์	PHETCHABUN	33:4 / 23:4	33:6 / 23:6	34:6 / 24:6	34:6 / 24:6	32:8 / 23:8	31:7 / 23:7	31:6 / 24:6	33:6	28.2	27.8
15 หล่มสัก	Lom Sak	33:8 / 23:8	33:8 / 23:8	34:8 / 23:8	34:9 / 24:9	33:8 / 23:8	31:8 / 23:8	32:8 / 23:8	33:9	28.3	..
16 วิเชียรบุรี	Wichian Buri	34:8 / 24:8	34:9 / 24:9	34:8 / 24:8	35:8 / 24:8	31:8 / 23:8	33:8 / 23:8	33:9 / 24:9	33:8	28.8	..
ภาคตะวันออกเฉียงเหนือ	**NORTHEASTERN PART**										
1 หนองคาย	NONG KHAI	33:9 / 23:9	34:9 / 24:9	34:8 / 24:8	34:8 / 24:8	33:8 / 23:8	31:8 / 23:8	32:8 / 23:8	33:6	27.8	28.3
2 เลย	LOEI	32:8 / 22:8	32:8 / 23:8	32:8 / 23:8	33:8 / 23:8	32:9 / 23:9	32:8 / 23:8	32:9 / 23:9	32:9	27.5	27.7
3 อุดรธานี	UDON THANI	33:8 / 23:8	34:8 / 24:8	35:8 / 24:8	33:8 / 23:8	34:9 / 24:9	33:8 / 23:8	34:8 / 24:8	34:4	28.4	28.4
4 สกลนคร	SAKON NAKHON	32:8 / 23:8	34:9 / 24:9	33:8 / 23:8	34:8 / 24:8	31:9 / 23:9	32:9 / 23:9	33:8 / 23:8	33:3	27.8	28.0
5 นครพนม	NAKHON PHANOM	33:8 / 23:8	34:8 / 24:8	34:8 / 24:8	34:8 / 24:8	34:8 / 24:8	33:9 / 23:9	34:8 / 24:8	33:7	28.6	27.8
6 มุกดาหาร	Mukdahan	33:8 / 23:8	33:8 / 23:8	33:8 / 23:8	33:8 / 23:8	33:8 / 23:8	33:8 / 23:8	33:8 / 23:8	33:8	27.4	27.9
7 ขอนแก่น	KHON KAEN	33:6 / 23:6	34:8 / 24:8	35:8 / 24:8	34:8 / 24:8	33:8 / 23:8	33:8 / 23:8	33:8 / 23:8	34:8	28.0	28.3
8 โกสุมพิสัย	Kosum Phisai	33:7 / 23:7	34:8 / 24:8	35:8 / 24:8	33:8 / 23:8	33:8 / 23:8	33:8 / 23:8	34:8 / 24:8	34:8	28.6	..
9 ร้อยเอ็ด	ROI ET	34:8 / 23:8	35:8 / 24:8	33:8 / 24:8	35:8 / 24:8	34:8 / 24:8	34:8 / 24:8	35:8 / 24:8	35:8	28.7	28.3
10 ชัยภูมิ	CHAIYAPHUM	33:8 / 23:4	35:8 / 23:8	34:8 / 24:8	35:8 / 23:8	33:8 / 23:8	33:8 / 23:8	34:8 / 23:8	34:8	28.2	27.8
11 อุบลราชธานี	UBON RATCHATHANI	33:8 / 23:8	34:8 / 24:8	33:8 / 23:8	34:8 / 23:8	33:8 / 23:8	33:8 / 23:8	33:8 / 24:8	34:8	27.8	27.8
12 สุรินทร์	SURIN	33:8 / 23:8	34:8 / 24:8	34:8 / 24:8	33:8 / 23:8	33:8 / 23:8	34:8 / 24:8	33:8 / 24:8	33:8	28.7	28.1
13 ท่าตูม	Tha Tum	33:8 / 23:8	34:8 / 24:8	34:8 / 24:8	34:8 / 24:8	33:8 / 23:8	33:8 / 23:8	33:8 / 24:8	33:8	28.7	..
14 นางรอง	Nang Rong	33:8 / 23:8	34:8 / 24:8	34:8 / 24:8	34:8 / 24:8	33:8 / 23:8	34:8 / 24:8	:: / ::	34:8	29.0	..

สถานี	Station	อุณหภูมิสูงสุดและต่ำสุดเป็นองศา ซ. Max. and Min. Temperature in degree C.							เฉลี่ยสูงสุดต่ำสุด Average Max. Min.	เฉลี่ยในสัปดาห์ Weekly Mean	ค่าปกติประจำเดือน Monthly Normal
		28	29	30	31	1	2	3			
15 นครราชสีมา	NAKHON RATCHASIMA	33.1 21.9	35.1 24.4	35.0 23.1	34.5 23.7	34.6 24.0	31.4 24.0	32.6 23.8	33.8 23.6	28.7	28.3
16 ไชยภูมิ	Chok Chai	33.4 23.0	33.7 24.2	33.4 23.4	34.1 23.8	32.4 23.9	31.0 24.6	24.0	33.0 23.8	28.4	..
ภาคกลาง	**CENTRAL PART**										
1 นครสวรรค์	NAKHON SAWAN	33.6 23.9	34.5 23.9	35.1 25.4	35.3 25.1	34.2 23.5	33.2 24.7	34.0 24.3	34.3 24.4	29.4	29.0
2 ลพบุรี	LOP BURI	32.8 22.9	33.3 25.3	33.4 24.8	34.0 24.9	33.6 24.7	32.0 24.3	33.2 25.2	33.2 24.6	28.9	28.3
3 สุพรรณบุรี	SUPHAN BURI	33.6 24.5	34.0 22.7	35.2 25.7	35.3 24.7	35.0 24.7	33.3 25.3	33.4 25.1	34.3 24.7	29.5	28.9
4 กาญจนบุรี	KANCHANABURI	33.3 24.0	34.2 23.2	35.6 23.7	35.2 25.2	34.7 24.6	31.6 25.0	34.0 24.0	34.2 24.2	29.2	28.5
5 ทองผาภูมิ	Thong Pha Phum	32.9 22.5	32.9 22.6	33.2 22.3	31.1 23.1	30.3 22.8	30.3 23.2	29.2 23.3	31.4 22.8	27.1	..
6 สนามบินดอนเมือง	Don Muang Airport	31.8 24.0	32.0 24.1	33.0 25.9	32.9 25.0	32.0 24.8	30.6 25.0	32.2 25.4	32.1 24.9	28.5	28.8
7 กรุงเทพมหานคร	BANGKOK METROPOLIS	33.8 24.8	33.8 24.6	33.6 26.0	33.5 25.0	32.3 25.2	32.0 26.0	32.5 25.6	33.1 25.3	29.2	28.5
8 ศูนย์วิจัย ฯ บางนา	Bang Na	34.0 24.9	34.5 24.7	34.7 24.8	34.1 25.2	33.4 24.5	32.3 26.1	24.7	33.8 25.0	29.4	..
ภาคตะวันออก	**EASTERN PART**										
1 ปราจีนบุรี	PRACHIN BURI	33.0 22.5	33.5 25.2	33.7 25.0	33.0 25.6	32.5 25.6	32.0 25.5	32.0 25.2	32.8 24.9	28.8	28.2
2 กบินทร์บุรี	Kabin Buri	34.7 23.1	33.7 25.0	34.5 24.4	33.8 25.5	33.8 25.2	33.6 24.6	25.0	34.0 24.7	29.4	..
3 อรัญประเทศ	Aranyaprathet	33.0 23.6	33.8 24.6	33.7 24.5	33.5 25.0	33.1 25.0	32.8 24.8	33.0 25.9	33.3 24.5	28.9	28.0
4 ชลบุรี	CHON BURI	32.1 23.5	31.6 24.2	32.1 25.7	32.0 25.2	31.8 25.2	31.2 25.8	31.7 26.5	31.8 25.2	28.5	28.4
5 เกาะสีชัง	Ko Si Chang	::	::	::	::	::	::	::	::	..	..
6 สัตหีบ	Sattahip	32.0 26.0	32.0 ..	27.0	32.0 ..	32.0 27.0	27.0	::	32.0 26.8	29.4	29.3
7 ระยอง	RAYONG	32.0 26.1	31.2 28.2	31.0 27.5	30.8 28.0	30.6 27.6	26.6	::	31.1 27.3	29.2	..
8 จันทบุรี	CHANTHABURI	31.8 23.7	32.2 24.6	30.3 24.5	27.2 24.0	29.3 24.6	30.2 25.4	30.4 23.4	30.2 24.3	27.2	27.3
9 คลองใหญ่	Khlong Yai	31.3 22.5	31.4 23.3	30.3 22.8	26.7 22.7	30.2 22.3	28.9 23.6	23.2	29.8 22.9	26.4	26.9
ภาคใต้	**SOUTHERN PART**										
1 หัวหิน	Hua Hin	32.0 24.4	32.5 24.0	34.2 24.0	33.3 24.3	33.7 23.2	31.0 25.6	33.2 25.3	32.8 24.4	28.6	28.5
2 ประจวบคีรีขันธ์	PRACHUAP KHIRI KHAN	32.0 23.0	32.4 23.3	33.8 23.8	33.6 24.8	32.0 24.9	30.2 24.8	31.0 24.6	32.1 24.2	28.2	28.1
3 ชุมพร	CHUMPHON	32.2 23.5	31.6 22.8	31.9 23.1	30.1 23.4	28.8 23.4	29.0 23.0	29.3 23.6	30.4 23.3	26.8	27.3
4 สุราษฎร์ธานี	SURAT THANI	33.6 23.2	31.2 23.0	31.2 22.4	31.7 23.4	29.6 22.6	27.2 22.5	32.2 22.6	31.0 22.8	26.9	27.6
5 เกาะสมุย	Ko Samui	31.6 23.4	31.4 24.6	31.4 23.0	31.0 26.0	30.3 23.0	29.0 25.0	32.0 23.4	31.1 24.1	27.6	..
6 นครศรีธรรมราช	NAKHON SI THAMMARAT	32.1 23.3	30.6 23.4	32.7 22.5	33.3 24.5	32.8 23.5	29.7 23.5	32.3 23.6	31.9 23.5	27.7	28.0
7 สงขลา	SONGKHLA	32.4 23.2	31.8 22.9	33.6 23.8	32.5 22.2	33.9 22.8	34.7 23.4	33.8 22.0	33.2 22.9	28.0	28.3
8 ปัตตานี	PATTANI	31.8 22.0	29.6 22.9	33.0 22.4	32.3 23.6	33.5 23.3	34.4 22.8	32.6 21.7	32.5 22.7	27.6	27.8
9 นราธิวาส	NARATHIWAT	32.2 22.6	31.0 22.6	32.5 22.9	31.0 24.4	33.1 23.2	33.6 23.2	32.4 24.5	32.3 23.3	27.8	27.3
10 ระนอง	RANONG	31.5 22.8	29.8 23.5	30.1 23.4	30.7 23.3	26.5 23.4	28.5 22.6	28.8 22.5	29.4 23.1	26.2	26.5
11 ภูเก็ต	PHUKET	31.5 23.4	29.0 22.7	32.8 23.5	30.8 23.9	24.0	::	::	31.0 23.5	27.2	27.5
12 สนามบินภูเก็ต	Phuket Airport	29.6 22.3	29.0 22.4	28.0 25.0	30.3 24.4	30.0 25.3	26.9 26.6	30.0 24.2	29.4 24.3	26.8	27.4
13 สนามบินตรัง	Trang Airport	21.9	23.2	22.0	21.8	22.5	22.4	22.2	22.3	..	27.2

แก้ไขเพิ่มเติมรายงานจำนวนน้ำฝนเนื่องจากได้รับรายงานภายหลัง สำหรับรายงานอากาศประจำสัปดาห์ ฉบับที่ ๓๐/๒๕๑๘

Corrections for late rainfall data reports in weekly weather report No. 30/1975

สถานีฝน	Station	วันที่และจำนวนน้ำฝนเป็นมิลลิเมตร Date and amount of rainfall in millimeters							ฝนรวม มม. Total rainfall mm.	ฝนรวมตั้งแต่ 1 [illegible] ม Accumulative rainfall since 1 January	
		กรกฎาคม July								ปริมาณ มม. Amount mm.	สูงต่ำกว่าปกติ Above or below Normal
		21	22	23	24	25	26	27			
	ภาคเหนือ NORTHERN PART										
2	แม่สาย Mae Sai							9.8	70.8	767.6	- 39.5
6	แม่สรวย Mae Suai					25.2			56.3	662.5	+ 45.5
7	เทิง Thoeng							27.0	100.8	1127.9	+321.2
9	เวียงป่าเป้า Wiang Pa Pao							7.8	57.8	264.7	-247.5
10	พาน Phan							46.1	159.9	768.4	+212.9
12	พะเยา Phayao							11.7	51.7	719.2	+217.0
13	จุน Chun							6.3	62.1	695.6	- 70.5
16	ขุนยวม Khun Yuam					50.4	76.1		134.7	535.7	- 30.9
23	แม่แตง Mae Taeng					-		25.7	69.4	663.7	+137.1
24	แม่ริม Mae Rim							19.7	76.6	671.2	+173.7
25	สันทราย San Sai							18.3	104.5	492.8	- 43.7
26	ดอยสะเก็ด Doi Saket							43.6	135.0	710.2	+215.7
30	สันป่าตอง San Pa Tong							15.2	102.0		
32	หางดง Hat							1.2	42.8	501.4	+ 26.0
35	ลี้ Li							15.7	39.8	438.6	-113.4
39	เกาะคา Ko Kha							6.1	81.4	524.4	+ 17.7
40	สบปราบ Sop Srap							27.0	66.6	480.8	- 30.2
41	เถิน Thoen							20.5	39.0	504.3	+ 89.0
45	สูงเม่น Sung Men						18.0		107.8	472.3	+ 32.6
46	เด่นชัย Den Chai							24.3	163.7	699.1	+ 61.6
49	เชียงกลาง Chaiang Klang							7.5	67.9	658.4	
51	ปัว Pua							3.2	83.9	490.5	-155.3
56	น้ำปาด Nam Pat							4.0	96.0	574.6	- 2[illegible].4
58	ท่าปลา Tha Pla							85.1	223.4	1135.5	+515.6
73	วังทอง Wang Thong							0.7	52.3	710.2	+ 31.2
75	กำแพงเพชร KAMPHAENG PHET							87.7	95.6	729.3	+210.5
79	พิจิตร PHICHIT							15.6	128.2	1016.8	+339.4
81	ตะพานหิน Taphan Hin						3.6	0.7	55.8	621.5	+ 8.6
82	บางมูลนาก Bang Mun Nak							15.2	15.2	499.9	- 40.6
87	ชนแดน Chon Daen							9.9	36.9	752.7	+144.9
	ภาคตะวันออกเฉียงเหนือ NORTHEASTERN PART										
3	ท่าลี่ Tha Li							29.7	29.7	878.9	+432.4
5	วังสะพุง Wang Saphung							40.0	40.0	742.4	+121.8

สถานีฝน	Station	วันที่และจำนวนน้ำฝนเป็นมิลลิเมตร Date and amount of rainfall in millimeters							ฝนรวม มม. Total rainfall mm.	ฝนรวมตั้งแต่ 1 มกราคม Accumulative rainfall since 1 January	
		กรกฎาคม July								ปริมาณ มม. Amount mm.	สูงต่ำกว่าปกติ Above or below Normal
		21	22	23	24	25	26	27			
10 บึงกาฬ	Bung Kan							3.6	117.0	1947.7	+496.3
18 วานรนิวาส	Wanon Niwat							22.0	59.2	679.5	-288.3
19 สว่างแดนดิน	Sawang Daen Din							2.5	80.4	877.0	- 29.1
20 พรรณานิคม	Phanna Nikhom							7.9	59.8	955.3	+ 80.6
22 บ้านแพง	Ban Phaeng							58.4	112.3	1579.8	+ 65.4
23 ท่าอุเทน	Tha Uthen							96.9	121.8	116122	- 33.9
27 กาฬสินธุ์	KALASIN							9.1	9.1	907.0	+167.8
28 ยางตลาด	Yang Talat							36.6	46.5	829.5	+151.1
31 กมลาไสย	Kamalasai							7.2	12.1	846.4	+139.6
36 เสลภูมิ	Selaphum						12.6		13.2	691.4	- 20.8
37 จตุรพักตรพิมาน	Chaturaphak Phiman							7.1	7.1	742.4	+232.0
38 เกษตรวิสัย	Kaset Wisai						16.1		16.1	675.2	- 4.2
39 สุวรรณภูมิ	Suwannaphum							12.2	18.2	757.8	- 27.7
40 มหาสารคาม	MAHA SARAKHAM							8.0	24.4	677.1	- 79.5
42 กันทรวิชัย	Kantharawichai							10.2	10.2	727.3	+ 98.5
43 โกสุมพิสัย	Kosum Phisai							9.9	32.3	441.5	-282.1
45 วาปีปทุม	Wapi Pathum							50.0	50.0	707.0	+116.3
50 ชุมแพ	Chum Phae							8.8	34.4	613.6	+ 62.3
51 มัญจาคีรี	Mancha Khiri							3.4	20.9		
52 ชนบท	Chonnabot							3.2	23.7	555.2	- 43.6
53 บ้านไผ่	Ban Phai						20.0	14.0	66.9	670.5	+ 14.7
54 พล	Phon							4.0	10.1	637.2	+ 20.3
61 บำเหน็จณรงค์	Bamnet Narong							27.3	46.2	644.6	+ 3.7
65 ด่านขุนทด	Dan Khun Thot							5.4	55.2	743.0	+240.6
72 โชคชัย	Chok chai							3.2	5.4	600.2	+113.5
76 สตึก	Satuk							19.3	19.3	752.0	+ 73.6
ภาคกลาง	CENTRAL PART										
8 ตาคลี	Takhli							13.0	13.0	336.2	-277.9
15 ชัยนาท	CHAI NAT							1.2	65.6	454.9	+ 17.4
18 หันคา	Hankha							19.2	30.5	643.3	+180.7
19 สิงห์บุรี	SING BURI							82.7	82.7	619.4	+133.7
20 อินทร์บุรี	In Buri							47.5	47.5	398.7	-126.4
21 บางระจัน	Bang Rachan							36.0	36.0	435.4	-113.1
22 พรหมบุรี	Phrom Buri							4.1	4.1	338.4	-246.8
29 ท่าวุ้ง	Tha Wung							31.2	31.2	488.0	-182.2
31 เดิมบางนางบวช	Doembang NangBuat							40.2	40.2	389.2	- 78.7

สถานีฝน	Station	วันที่และจำนวนน้ำฝนเป็นมิลลิเมตร Date and amount of rainfall in millimeters							ฝนรวม mm. Total rainfall mm.	ฝนรวมตั้งแต่ 1 มกราคม Accumulative rainfall since 1 January	
		กรกฎาคม July								ปริมาณ mm. Amount mm.	สูงต่ำกว่าปกติ Above or below Normal
		21	22	23	24	25	26	27			
33 ดอนเจดีย์	Don Chedi							29.8	36.5	641.3	+253.3
38 อางทอง	ANG THONG							14.5	14.5	478.8	-124.6
39 โพธิ์ทอง	Pho Thong							5.5	5.5	645.7	+ 64.5
41 วิเศษชัยชาญ	WiSet Chai Chan							23.0	23.0	620.7	+ 6.8
42 ป่าโมก	Pa Mok							50.8	50.8	608.7	+ 50.2
43 สระบุรี	SARABURI							6.3	6.3	808.6	+ 32.0
45 บ้านหมอ	Ban Mo							33.7	33.7	946.5	+326.2
46 เสาไห้	Sao Hai							8.5	8.5	633.9	-139.4
47 แก่งคอย	Kaeng Khoi							6.0	11.3	753.7	+ 35.3
48 หนองแค	Nong Khae							29.2	40.0	873.1	+141.3
50 ท่าเรือ	Tha Rua							22.1	22.1	600.9	-142.6
51 พัก้ไห้	Phak Hai							2.2	19.4	479.1	-157.0
52 บางบาล	Bang Ban							6.5	6.5	511.1	-159.8
54 บางไทร	Bang Sai							14.4	14.4	516.5	-147.4
57 หนองเสือ	Nong Sua							57.3	68.8	365.7	+158.4
60 ลำลูกกา	Lam Luk Ka							14.3	14.3	724.0	+114.0
62 บางบัวทอง	Bang Bua Thong							3.5	8.5	613.4	+ 61.1
81 นครปฐม	NAKHON PATHOM							4.7	11.3	542.8	+ 24.1
83 นครชัยศรี	Nakhon Chaisi							5.7	15.1	370.7	- 56.8
86 โพธาราม	Photharam							13.1	13.1	631.1	+102.5
95 บางพลี	Bang Phli							17.2	17.2	516.7	-146.4
ภาคตะวันออก	EASTERN PART										
1 นครนายก	NAKHON NAYOK							43.6	50.1	1160.1	+254.4
2 บ้านนา	Ban Na							32.4	46.9	957.1	+ 14.0
3 ปากพลี	Pak Phli							2.3	12.3	901.7	- 1.1
4 องครักษ์	Ongkharak							4.3	28.5	998.3	+175.6
6 ประจันตคาม	Prachantakham							55.2	92.3	414.1	
8 ศรีมหาโพธิ	Si Maha Phot							3.2	43.8	800.7	- 62.4
9 กบินทร์บุรี	Kabin Buri							1.9	21.4	950.8	+159.4
10 ศรีสะเกษ	Sa Kaeo							1.5	36.7	739.2	-146.5
16 พานทอง	Phan Thong					19.2			30.7	607.5	+ 99.8
17 บ้านบึง	Ban Bung							11.5	32.9		
19 ศรีราชา	Si Racha						32.1		32.1	400.4	-105.2
21 ระยอง	RAYONG							3.6	3.7	593.6	- 88.3
23 แกลง	Klaeng							3.5	10.0	952.9	- 59.8
29 แหลมงอบ	Laem Ngop							1.8	63.1		

สถานีฝน	Station	วันที่และจำนวนน้ำฝนเป็นมิลลิเมตร Date and amount of rainfall in millimeters							ฝนรวม มม. Total rainfall mm.	ฝนรวมตั้งแต่ 1 มกราคม Accumulative rainfall since 1 January	
		กรกฎาคม July								ปริมาณ มม. Amount mm.	สูงต่ำกว่าปกติ Above or below Normal
		21	22	23	24	25	26	27			
	ภาคใต้ SOUTHERN PART										
3	บ้านลาด Ban Lat							0.8	0.8	482.1	+ 56.7
10	ท่าแซะ Tha Sae					1.4	2.6		5.5	1166.7	+297.9
17	ท่าชาง Tha Chang							0.3	35.4	818.4	+ 7.5
32	รัตภูมิ Rattaphum							7.0	27.9	1035.0	
42	ยะหา Yaha							0.6	173.1	1382.4	
43	รามัน Raman							12.4	27.6	1134.8	
44	บันนังสตา Bannang Satar							2.3	63.0	1040.8	
47	ยิงอ Yi-ngo							3.5	41.6	912.9	
52	กระบุรี Kra Buri							5.3	31.7	1500.1	
55	กะปง Kapong					9.9	33.7	8.7	102.6	2125.0	
59	ภูเก็ต PHUKET							2.0	81.0	1389.3	+293.8
66	สิเกา Sikao							1.5	88.2	1348.1	
67	ยานตาขาว Yan Ta Khao							7.5	56.7	848.1	
68	ปะเหลียน Palian							16.2	122.5	1157.4	
	ทุ่งหว้า Thung Wa							85.0	214.0	1159.4	

REMARKS

1. **Meteorological Department's Station (with * mark).** Rainfall observation is performed daily at 07.00 a.m. by the Meteorological Department's personnel. Therefore the daily rainfall amount in this publication means the total amount of rainfall in 24-hr. period from 07.00 a.m. of the recorded date to 07.00 a.m. of the following day.

2. **Voluntary Rainfall Station (without * mark)** located at Distric or Province. Rainfall observation is performed daily at 09.00 a.m. by the voluntary observer. The daily rainfall amount means the total amount of rainfall in 24-hr. period from 09.00 a.m. of the recorded date to 09.00 a.m. of the following day.

3. **Rainfall and Temperature Data.** The daily rainfall and temperature observations are submitted to the Meteorological Department soon after the measurement by the following means:-

   — the Meteorological Department's stations send their observations by radio and telegraph.

   — the voluntary rainfall stations send their observations by telegraph.

   Those daily reports generally arrive at the Meteorological Department from about 07.00 a.m. to 07.00 p.m.

4. **Data.** Various data published in this publication are obtained from radio and telegraph reports. Therefore the user should be cautious in using them. If there is any doubts please inquire the Rainfall Statistics Section of Hydrometeorology Division for further informations.

5. **Various Symbols.** The symbols used in this publication have the following meanings:—

Blank	**represents**	**No rainfall or report of observation does not arrive in time for publication**
T	„	**Trace or light rainfall with amount less than 0.1 mm.**
*	„	Meteorological Department's station

Meteorological Department
Bangkok Metropolis

Hydrometeorology Division
Tel. 916053, 910178

- กำหนดออก สัปดาห์ละ 1 ฉบับ ปีละ 52 ฉบับ
- ค่าบำรุง ฉบับละ 5 บาท ปีละ 150 บาท
- การบอกรับ ติดต่อที่กองอุตุนิยมวิทยาอุทก กรมอุตุนิยมวิทยา

โทร. 916058

พิมพ์ที่โรงพิมพ์กรมอุตุนิยมวิทยา กระทรวงคมนาคม กรุงเทพมหานคร

เรืองเอก เจตน์ ไชยลาโภ ผู้พิมพ์โฆษณา 2517

[illegible] 1/593
T[illegible]

กรมอุตุนิยมวิทยา กระทรวงคมนาคม

รายงานอากาศประจำสัปดาห์ ระหว่างวันที่ ๔ – ๑๐ สิงหาคม ๒๕๑๘

และ

การคาดหมายลักษณะอากาศ ระหว่างวันที่ ๑๑ – ๑๗ สิงหาคม ๒๕๑๘

ฉบับที่ ๓๒/๒๕๑๘

ดร. เจริญ เจริญรัชต์ภาคย์

อธิบดีกรมอุตุนิยมวิทยา

METEOROLOGICAL DEPARTMENT

MINISTRY OF COMMUNICATIONS

BANGKOK, THAILAND

WEEKLY WEATHER REPORT

DURING THE PERIOD 4 – 10 AUGUST 1975

AND

WEATHER OUTLOOK

DURING 11 – 17 AUGUST 1975

No. 32/1975

Charoen Charoen-rajapark

Director — General

หมายเหตุ

1. **สถานีของกรมอุตุนิยมวิทยา** (ที่มีเครื่องหมาย *) ทำการตรวจวัดจำนวนฝนตกเวลา 07.00 น. ทุก ๆ วัน โดยเจ้าหน้าที่ของกรมอุตุนิยมวิทยา ดังนั้น จำนวนฝนรายวันในรายงานเล่มนี้ หมายถึงปริมาณฝนรวมในช่วงเวลา 24 ชม. ตั้งแต่เวลา 07.00 น. ของวันที่แจ้งไว้ในรายงานจนถึงเวลา 07.00 น. ของวันรุ่งขึ้น

2. **สถานีฝน** (ที่ไม่มีเครื่องหมาย *) ตามอำเภอหรือจังหวัด ทำการตรวจวัดจำนวนฝนตกเวลา 09.00 น. ทุก ๆ วัน โดยเจ้าหน้าที่ที่อยู่ในอำเภอหรือจังหวัดที่ได้รับแต่งตั้งจากกรมอุตุนิยมวิทยา ดังนั้น จำนวนฝนรายวัน หมายถึงปริมาณฝนรวมในช่วงเวลา 24 ชม. ตั้งแต่เวลา 09.00 น. ของวันที่แจ้งไว้ในรายงานจนถึงเวลา 09.00 น. ของวันรุ่งขึ้น

3. **ข้อมูลฝนและอุณหภูมิ** ที่พิมพ์ในรายงานประจำสัปดาห์เล่มนี้ เป็นผลการตรวจวัดฝนที่เจ้าหน้าที่ผู้ทำการตรวจรายงานส่งมายังกรมอุตุนิยมวิทยาทุก ๆ วัน ภายหลังการตรวจดังนี้.–

   – สถานีของกรมอุตุนิยมวิทยา ส่งรายงานทางวิทยุสื่อสารและโทรเลข
   – สถานีฝนตามอำเภอหรือจังหวัด ส่งรายงานทางโทรเลข

   รายงานดังกล่าวนี้จะส่งมาถึงกรมอุตุนิยมวิทยาตั้งแต่เวลาประมาณ 07.00 น. จนถึงเวลา 19.00 น. ทุก ๆ วัน

4. **ข้อมูลต่าง ๆ** เหล่านี้ได้ดำเนินการจัดพิมพ์จากรายงานที่ได้รับทางวิทยุสื่อสารและโทรเลข โดยยังไม่ได้ทำการตรวจสอบ เพื่อสนองความต้องการแก่ผู้ใช้อย่างรีบด่วน ดังนั้น ผู้ใช้จึงควรพิจารณาข้อมูลก่อนที่จะนำไปใช้ หากมีข้อสงสัยประการใด โปรดติดต่อสอบถามเจ้าหน้าที่แผนกสถิติฝน กองอุตุนิยมวิทยาอุทก

5. **สัญญลักษณ์ต่าง ๆ** มีความหมายดังนี้.–

ช่องว่าง	แสดงว่า	ไม่มีฝนหรือยังไม่ได้รับรายงานประจำวัน
T	"	ฝนตกเล็กน้อยวัดได้ไม่ถึง 0.1 มม.
	"	เป็นสถานีของกรมอุตุนิยมวิทยา

กองอุตุนิยมวิทยาอุทก กรมอุตุนิยมวิทยา
กรุงเทพมหานคร โทร. 916053, 910178

การคาดหมายลักษณะอากาศใน ๗ วันข้างหน้า

ตั้งแต่วันที่ ๑๑ – ๑๗ สิงหาคม ๒๕๑๘

ลักษณะทั่วไป

คาดว่าร่องความกดอากาศต่ำซึ่งมีกำลังแรง จะพาดผ่านภาคเหนือและภาคตะวันออกเฉียงเหนือในสัปดาห์นี้

อนึ่ง พายุดีเปรสชั่นซึ่งอยู่ทางตอนใต้ของเกาะไหหลำกำลังเคลื่อนตัวทางตะวันตกเข้าสู่เวียดนามเหนือ

ภาคเหนือ ภาคตะวันออกเฉียงเหนือ	ตลอดสัปดาห์จะมีฝนทั่วไป กับจะมีฝนตกหนักเป็นแห่ง ๆ
ภาคกลาง ภาคตะวันออก รวมทั้งชายฝั่ง	จะมีฝนหรือฝนฟ้าคะนองเกือบทั่วไปตลอดสัปดาห์
ภาคใต้ฝั่งตะวันออก	ตลอดสัปดาห์จะมีฝนหรือฝนฟ้าคะนองกระจาย
ภาคใต้ฝั่งตะวันตก	จะมีฝนเกือบทั่วไปตลอดสัปดาห์
กรุงเทพมหานคร	ตลอดสัปดาห์จะมีฝนกระจาย

กรมอุตุนิยมวิทยา

๑๑ ส.ค. ๑๘

Weather outlook for the period 11 - 17 August 1975

General Situation

An active trough of low pressure is expected to lie across the Northern and Northeastern parts during this week.

The tropical depression to the south of Hainan is moving westward to North Vietnam.

Northern Part: Northeastern Part:	Throughout the week, widespread rain with isolated heavy falls.
Central Part: Eastern part and Coastal Area:	Almost widespread rainshowers or thundershowers throughout the week.
Southern Thailand East Coast:	Throughout the week, scattered showers or thundershowers.
Southern Thailand West Coast:	Almost widespread rainshowers throughout the week.
Bangkok Metropolis:	Throughout the week, scattered rainshowers.

Meteorological Department

11 August 1975.

สรุปลักษณะอากาศทั่วไปในรอบสัปดาห์
ตั้งแต่วันที่ ๔ – ๑๐ สิงหาคม ๒๕๑๘

ในระหว่างสัปดาห์ ได้มีพายุดีเปรสชั่นก่อตัวขึ้นในทะเลจีนใต้มีศูนย์กลางอยู่ห่างประมาณ ๓๐๐ กิโลเมตร ทางตะวันออกของเกาะไหหลำและเคลื่อนตัวทางตะวันตก พายุนี้มีกำลังแรงมากทำให้กระแสลมตะวันตกเฉียงใต้ในบริเวณประเทศไทยมีกำลังแรงขึ้นในตอนปลายสัปดาห์ ลักษณะเช่นนี้ทำให้ตลอดสัปดาห์มีฝนหรือฝนฟ้าคะนองกระจายในประเทศไทยตอนบน กับมีฝนหนักถึงหนักมากเป็นแห่ง ๆ

๒. รายงานฝนสูงสุดในภาคต่าง ๆ ของประเทศไทยมีดังนี้.–

ภาคเหนือ	๑๑๓.๔ มม.ที่	อ.เมือง	จ.เชียงราย	เมื่อวันที่ ๑๐ ส.ค.
ภาคตะวันออกเฉียงเหนือ	๑๑๖.๔ มม.ที่	อ.เมือง	จ.นครพนม	" ๔ ส.ค.
ภาคกลาง	๕๑.๑ มม.ที่	อ.เมือง	จ.ราชบุรี	" ๕ ส.ค.
ภาคตะวันออก	๑๑๓.๔ มม.ที่	อ.ท่าใหม่	จ.จันทบุรี	" ๙ ส.ค.
ภาคใต้	๑๘๐.๘ มม.ที่	อ.ปะเหลียน	จ.ตรัง	" ๙ ส.ค.

กรมอุตุนิยมวิทยา
๑๑ ส.ค.๑๘

Weekly Weather Summary
Period 7 – 10 August 1975

1. During the week, a tropical depression developed in the South Sea about 300 kilometers east of Hainan and moved westward. This act ve depress caused strong southwest monsoon over Thailand during the end of ek. Consequently, scattered rainshowers or thundershowers occurred in Upper Thail d with isolated heavy to very heavy falls durings the week.

2. Heaviest rainfall were recorded at the following places:–

Northern Part	113.4 mm.	at Amphoe Muang,	Chiang Rai	on 10 Aug.
Northeastern Part	116.4 mm.	at Amphoe Muang,	Nakhon Phanom	" 4 A .
Central Part	51.1 mm.	at Amphoe Muang,	Ratchaburi	" 5 . .
Eastern Part	113.4 mm.	at Tha Mai,	Chanthaburi	" 9 A .
Southern Part	180.8 mm.	at Palian,	Trang	" 9 Aug.

Meteorological Department
11 August 1975.

ข่าวอากาศเพื่อการเกษตรประจำสัปดาห์

เมื่อวันที่ ๔ - ๑๐ สิงหาคม ๒๕๑๘ มีลักษณะอากาศซึ่งพอสรุปได้ดังต่อไปนี้ :-

ในระหว่างสัปดาห์ ได้มีพายุดีเปรสชั่นก่อตัวขึ้นในทะเลจีนใต้ มีศูนย์กลางอยู่ห่างประมาณ ๑๐๐ กิโลเมตร ทางตะวันออกของเกาะไหหลำ และเคลื่อนตัวทางตะวันตก พายุนี้มีกำลังแรงมาก ทำให้กระแสลมตะวันตกเฉียงใต้ในบริเวณประเทศไทยมีกำลังแรงขึ้นในตอนปลายสัปดาห์ ลักษณะเช่นนี้ทำให้ตลอดสัปดาห์มีฝนหรือฝนฟ้าคะนองกระจายในประเทศไทยตอนบน กับมีฝนตกหนักถึงหนักมากเป็นแห่ง ๆ

ข้อควรระวัง

เนื่องจากร่องความกดอากาศต่ำซึ่งมีกำลังแรงจะเลื่อนลงมาทางด้านภาคเหนือ และภาคตะวันออกเฉียงเหนือในระยะสัปดาห์นี้ ประกอบกับมีพายุดีเปรสชั่นกำลังเคลื่อนเข้าสู่เวียดนามเหนือด้วย ลักษณะเช่นนี้จะทำให้ประเทศไทยตอนบนมีฝนตกหนาแน่นเกือบทั่วไป โดยเฉพาะภาคเหนือและภาคตะวันออกเฉียงเหนือจะมีฝนตกหนักเป็นแห่ง ๆ ในสัปดาห์นี้ ดังนั้นจึงควรระมัดระวังความเสียหายจากฝนตกหนักในระยะนี้ไว้ด้วย สำหรับภาคใต้ตอนล่างสัปดาห์จะมีฝนหนาแน่นทางฝั่งตะวันตก.

กรมอุตุนิยมวิทยา

๑๑ สิงหาคม ๒๕๑๘

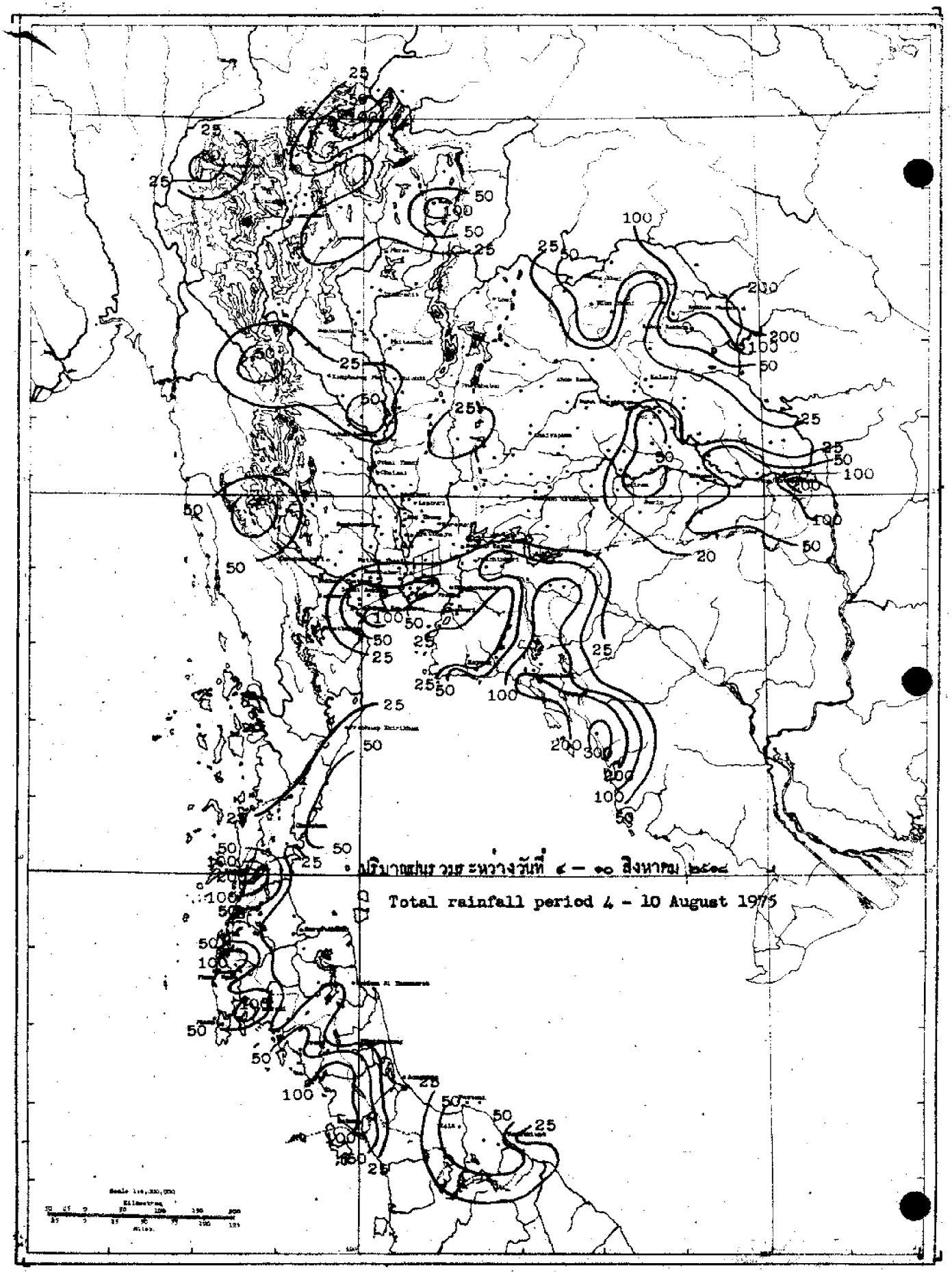
ปริมาณฝนรวมระหว่างวันที่ ๔ – ๑๐ สิงหาคม ๒๕๑๘
Total rainfall period 4 - 10 August 1975

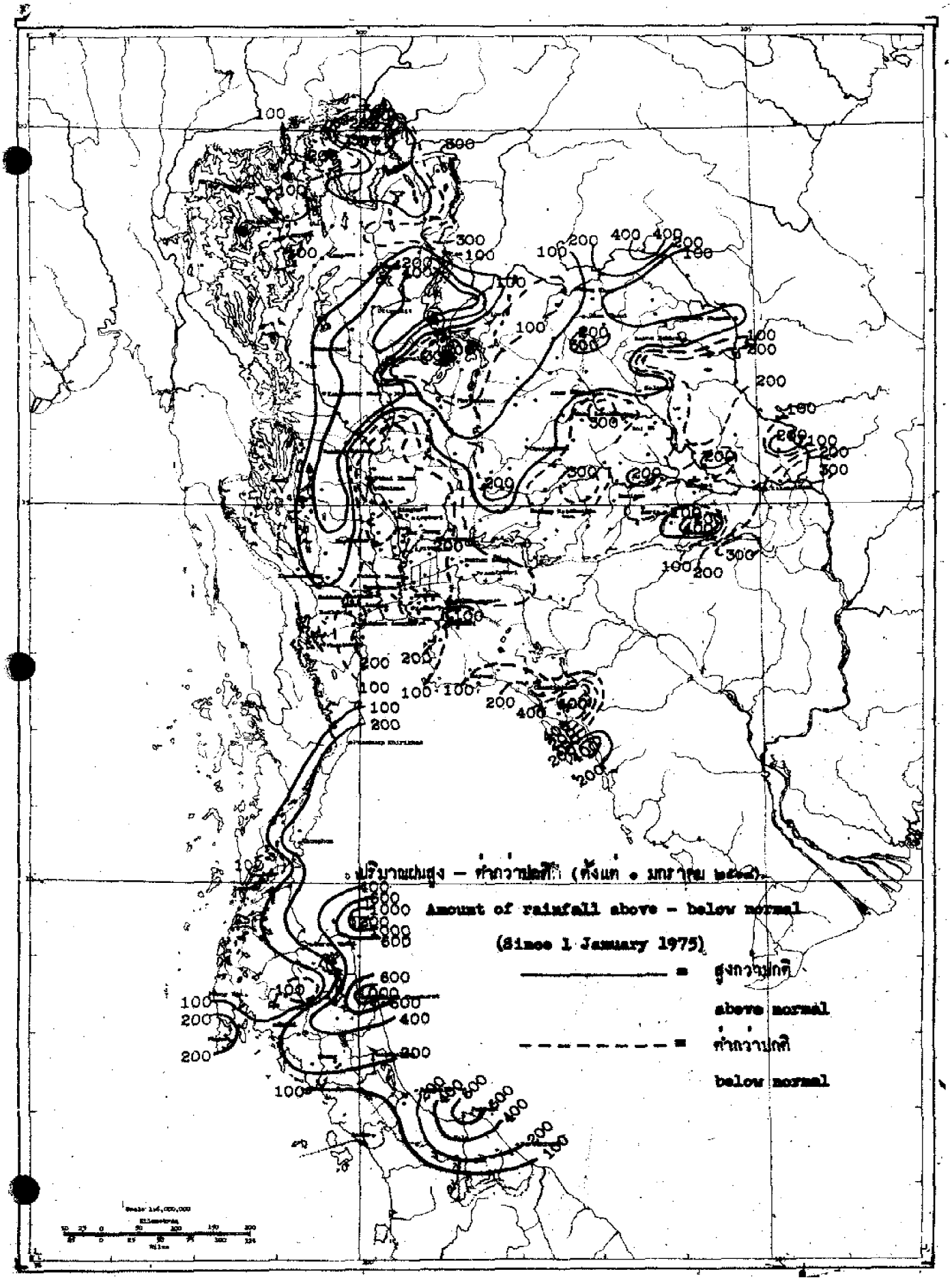
ปริมาณน้ำฝนสูง – ต่ำกว่าปกติ (ตั้งแต่ 1 มกราคม 1975)
Amount of rainfall above - below normal
(Since 1 January 1975)
สูงกว่าปกติ
above normal
ต่ำกว่าปกติ
below normal

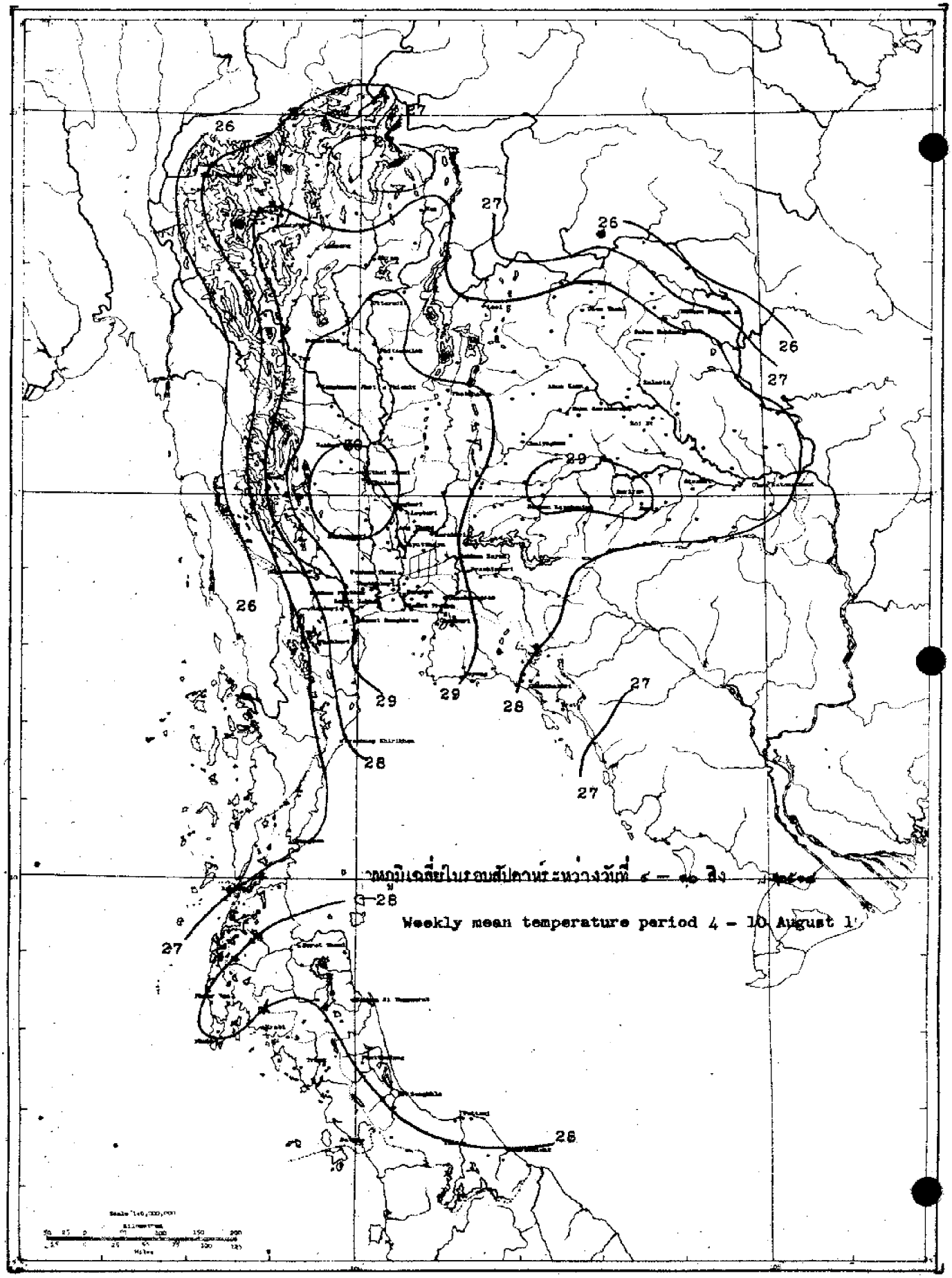

อุณหภูมิเฉลี่ยในรอบสัปดาห์ระหว่างวันที่ 4 – 10 สิงหาคม 1

Weekly mean temperature period 4 – 10 August 1

สถานีฝน Station	วันที่และจำนวนน้ำฝนเป็นมิลลิเมตร Date and amount of rainfall in millimeters กันยายน September *							ฝนรวม มม. Total rainfall mm.	ฝนรวมตั้งแต่ 1 มกราคม Accumulative rainfall since 1 January	
	4	5	6	7	8	9	10		ปริมาณ มม. Amount mm.	สูงต่ำกว่าปกติ Above or below Normal
ภาคเหนือ NORTHERN PART										
1 เชียงราย CHIANG RAI*	T	0.5	T	5.4		7.2	113.4	126.5	1387.6	+333.2
2 แม่สาย Mae Sai						4.6		4.6	813.8	-168.7
3 เชียงแสน Chiang Saen						48.6		48.6	1002.2	+ 80.0
4 เชียงของ Chiang Khong						0.5		0.5	768.2	-156.0
5 แม่จัน Mae Chan	10.5							10.5	784.0	
6 แม่สรวย Mae Suai								0.0	637.3	- 80.3
7 เทิง Thoeng			6.4			20.0		26.4	1229.6	+284.3
8 เชียงคำ Chiang Kham			31.0	7.3				38.3	929.7	+166.0
9 เวียงป่าเป้า Wiang Pa Pao	67.3							67.3	332.0	-276.4
10 พาน Phan	21.3							21.3	810.4	+142.4
11 แม่ใจ Mae Chai		11.1				12.3		23.4	658.7	-114.5
12 พะเยา Phayao	1.6	0.6	T	T		18.7		20.9	757.3	+174.6
13 ภูซาง Chun								0.0	719.5	-168.8
14 เม่ฮ่องสอน MAE HONG SON*	0.1	16.0	4.9	0.5	27.3	T	5.1	53.9	688.8	- 31.8
15 ปาย Pai								0.0		
16 ขุนยวม Khun Yuam								0.0	619.9	- 63.0
17 แม่ลาน้อย Mae La Noi	2.5	2.0		5.0				9.5		
18 แม่สะเรียง Mae Sariang*	1.9	9.0	2.9	0.3	2.8	1.9	0.4	19.2	766.8	+ 51.9
19 เชียงใหม่ CHIANG MAI*	T	2.5	T		T	0.2	3.5	6.2	686.9	+ 33.9
20 ฝาง Fang	9.7		5.6					15.3	581.6	-115.7
21 แม่อาย Mae Ai										
22 เชียงดาว Chiang Dao										
23 แม่แตง Mae Taeng		3.2						3.2	721.1	+ 79.7
24 แม่ริม Mae Rim								0.0	705.2	+118.9
25 สันทราย San Sai			4.3					4.3	527.5	- 98.8
26 ดอยสะเก็ด Doi Saket	1.6		1.8					3.4	746.7	+164.3
27 สันกำแพง San Kamphaeng										
28 หางดง Hang Dong			2.0					2.0	567.0	+ 22.6
29 สารภี Saraphi								0.0	343.4	
30 สันป่าตอง San Pa Tong										
31 จอมทอง Chom Thong								0.0	454.2	+ 13.8
32 ฮอด Hot	1.5		T					1.5	501.4	+ 5.8
33 ลำพูน LAMPHUN								0.0	488.5	+ 25.1
34 ป่าซาง Pa Sang								0.0	575.4	+ 98.1
35 ลี้ Li								0.0	454.3	-162.0
36 ลำปาง LAMPANG*	1.6		10.2		2.9		25.0	39.7	644.6	+ 80.8
37 งาว Ngao	24.2							24.2		
38 แจ้ห่ม Chae Hom	17.5		10.2					27.7	417.2	- 82.3
39 เกาะคา Ko Kha			0.7					0.7	556.3	- 0.8
40 สบปราบ Sop Prap	T							T	507.4	- 47.6

สถานีฝน	Station	วันที่และจำนวนน้ำฝนเป็นมิลลิเมตร Date and amount of rainfall in millimeters							ฝนรวม มม. Total rainfall mm.	ฝนรวมตั้งแต่ 1 มกราคม Accumulative rainfall since 1 January	
		กันยายน September								ปริมาณ มม. Amount mm.	สูงต่ำกว่าปกติ Above / below Normal
		4	5	6	7	8	9	10			
41 เถิน	Thoen				T		4.3		4.3	529.8	+ 67.2
42 แม่พริก	Mae Phrik										
43 แพร่	PHRAE*		5.0	5.2	3.0			6.0	19.2	649.2	+ 54.2
44 สอง	Song								0.0	596.4	-118.6
45 สูงเม่น	Sung Men								0.0	527.2	+ 10.4
46 เด่นชัย	Den Chai	9.0	8.5	2.4					19.9	768.2	+ 65.0
47 น่าน	NAN*	21.6	5.2	7.6	3.3	T	62.6	13.2	113.5	869.2	+ 98.5
48 ทุ่งช้าง	Thung Chang	2.1	19.2	6.8	2.5		17.2		47.8	716.4	-305.6
49 เชียงกลาง	Chiang Klang		14.7	4.4			30.0		49.1	730.5	
50 ท่าวังผา	Tha Wang Pha*	T	8.0	0.8	2.9		13.5		25.2	1155.9	+183.3
51 บ่วา	Pua					6.1	17.4		23.5	593.4	-169.5
52 สา	Sa	53.5							53.5	352.4	-323.5
53 นาน้อย	Na Noi		4.0						4.0	481.3	- 44.8
54 อุตรดิตถ์	UTTARADIT*	T	4.5	0.2		0.3		5.8	10.8	1095.7	+291.9
55 ฟากท่า	Fak Tha								0.0	703.5	+ 23.0
56 น้ำปาด	Nam Pat	2.0	4.0						6.0	613.6	- 71.3
57 สนามบินอุตรดิตถ์	Uttaradit Airport*										
58 ท่าปลา	Tha Pla	7.4							7.4	1142.9	+446.8
59 ลับแล	Laplae								0.0	931.5	+131.1
60 ตาก	TAK*	0.6	0.2	0.1			0.1	3.1	4.1	431.	69.9
61 เขื่อนภูมิพล	Bhumibol Dam*	T	T	T	0.5	T		0.3	0.8	460.	16.5
62 บ้านตาก	Ban Tak										
63 แม่ระมาด	Mae Ramat										
64 แม่สอด	Mae Sot*	19.1	4.7	6.0	2.1	13.1	17.5	9.3	71.8	744.6	-182.2
65 สุโขทัย	SUKHOTHAI								0.0	605.7	+ 62.3
66 ทุ่งเสลี่ยม	Thung Saliam	1.7			14.6	4.1			20.4	805.0	+253.9
67 สวรรคโลก	Sawankhalok										
68 กงไกรลาศ	g Krailat	3.1							3.1	594.8	+ 71.2
69 บ้านด่านลานหอย	b Dan Lan Hoi										
70 พิษณุโลก	PHITSANULOK*	8.0		0.1			T	11.7	19.8	826.	+ 67.0
71 นครไทย	Nakhon Thai	21.5							21.5	425.	-330.9
72 พรหมพิราม	Phrom Phiram								0.0	936.	+413.9
73 วังทอง	Wang Thong	3.6		0.6					4.2	727.	- 56.9
74 บางกระทุ่ม	Bang Krathum								0.0	585.3	-193.3
75 กำแพงเพชร	KAMPHAENG PHET								0.0	729.3	+129.4
76 พรานกระต่าย	Phan Kratai	48.2							48.2	714.1	- 25.2
77 คลองขลุง	Khlong Khlung								0.0	651.9	+ 9.6
78 ขาณุวรลักษบุรี	Khanu Woralaksaburi	32.4	1.2		18.5				25.1	1033.8	+344.7
79 พิจิตร	PHICHIT	0.8			18.3	3.7	2.2		25.0	1077.2	+262.9
80 สามง่าม	Sam Ngam	12.0							12.0	423.1	-250.2
81 ตะพานหิน	Taphan Hin	0.9			11.6				12.5	640.2	- 62.1

สถานีฝน	Station	วันที่และจำนวนน้ำฝนเป็นมิลลิเมตร Date and amount of rainfall in millimeters กันยายน September 4	5	6	7	8	9	10	ฝนรวน มม. Total rainfall mm.	ฝนรวมตั้งแต่ 1 มกราคม Accumulative rainfall since 1 January ปริมาณ มม. Amount mm.	สูงต่ำกว่าปกติ Above or below Normal
82 บางมูลนาก	Bang Mun Nak				1.3				1.3	516.2	-117.8
83 โพทะเล	Pho Thale										
84 เพชรบูรณ์	PHETCHABUN*		T		1.6	3.6	2.4	12.1	19.7	620.1	-118.7
85 หล่มเก่า	Lom Kao	T		T	T				T		
86 หล่มสัก	Lom Sak*	1.9	T	1.6			0.1	12.2	15.8	601.1	- 9.9
87 ชนแดน	Chon Daen				9.4	14.1			23.5	841.6	+129.5
88 หนองไผ่	Nong Phai								0.0	725.6	- 54.2
89 วิเชียรบุรี	Wichian Buri*	1.5	6.1	2.7	5.5			13.4	29.2	835.1	+126.4
ภาคตะวันออกเฉียงเหนือ NORTHEASTERN PART											
1 เลย	LOEI*	2.2	T	T				10.7	12.9	807.0	+ 83.1
2 เชียงคาน	Chiang Khan	1.0					12.5		13.5	921.8	+144.5
3 ท่าลี่	Tha Li								0.0	923.5	+445.2
4 ด่านซ้าย	Dan Sai		T						T	760.4	+134.2
5 วังสะพุง	Wang Saphung								0.0	746.5	+ 74.1
6 หนองคาย	NONG KHAI*	3.6	15.2	T		T	41.0	8.1	67.9	1337.3	+113.2
7 ศรีเชียงใหม่	Si Chiang Mai	1.0	8.9				40.4		50.3	1222.3	+ 52.5
8 ท่าบ่อ	Tha Bo								0.0	804.7	-152.9
9 โพนพิสัย	Phon Phisai		58.2				58.7		116.9	1438.4	+282.4
10 บึงกาฬ	Bung Kan	48.2	65.1	3.9	7.7	0.2			117.1	2221.4	+533.4
11 เซกา	Seka	63.9	9.8			43.5			116.4	998.3	-138.2
12 อุบลราชธานี	UBON THANI*	17.8	2.8	2.2			28.4	4.9	56.1	1037.6	+ 90.8
13 เพ็ญ	Phen								0.0	824.1	+ 12.1
14 กุมภวาปี	Kumphawapi	18.1	3.8	27.5			16.2		65.6	989.9	+321.1
15 หนองหาน	Nong Han	27.0					17.7		44.7	783.0	+ 0.9
16 หนองบัวลำภู	Nong Bua Lam Phu								0.0	457.4	- 49.2
17 สกลนคร	SAKON NAKHON*	9.8	6.2	1.1			36.5	13.4	67.0	1089.8	+127.2
18 วานรนิวาส	Wanon Niwat	20.5							20.5	749.2	-369.1
19 ส่วางแดนดิน	Sawang Daen Din	8.6					9.1		17.7	908.0	-153.5
20 พรรณานิคม	Phanna Nikhom	11.8					99.1		110.9	1129.9	+118.3
21 นครพนม	NAKHON PHANOM*	116.4	26.1	11.4	25.9	41.2	77.2	20.7	318.9	1753.0	+198.5
22 บ้านแพง	Ban Phaeng	96.8	28.6	0.5	2.3	54.5			182.7	1853.1	- 29.9
23 ท่าอุเทน	Tha Uthen	43.2	30.9	5.3	2.8	67.8	49.1		199.1	1487.4	+ 39.3
24 นาหว้า	Na Kae	32.2		26.4			9.6		68.2	1034.5	+ 54.8
25 ธาตุพนม	That Phanom	62.2	14.7				27.2		104.1	885.0	-241.4
26 มุกดาหาร	Mukdahan*	16.1	7.1	9.5	T	T		9.4	42.1	1058.5	+ 96.8
27 กาฬสินธุ์	KALASIN	1.7	14.1	2.7					18.5	976.1	+116.6
28 ยางตลาด	Yang Talat	2.1	3.1	6.1					11.3	903.6	+120.3
29 สหัสขันธ์	Sahatsakhan								0.0	529.9	-347.0
30 กุฉินารายณ์	Kuchinarai										
31 กมลาไสย	Kamalasai		6.2	1.7					7.9	905.5	+121.4
32 ร้อยเอ็ด	ROI ET*	2.4	0.3	5.1		T		57.4	65.2	974.8	+162.8

สถานีฝน	Station	วันที่และจำนวนน้ำฝนเป็นมิลลิเมตร Date and amount of rainfall in millimeters							ฝนรวม มม. Total rainfall mm.	ฝนรวมตั้งแต่ 1 มกราคม Accumulative rainfall since 1 January	
		กันยายน September								ปริมาณ มม. Amount mm.	สูงต่ำกว่าปกติ Above or below Normal
		4	5	6	7	8	9	10			
33 โพนทอง	Phon Thong	4.8	12.4	5.3					22.5	713.8	-180.9
34 ธวัชบุรี	Thawatchaburi	2.1	0.4	0.4					2.9	902.8	+ 39.8
35 อาจสามารถ	At Samat										
36 เสลภูมิ	Selaphum	2.4							2.4	693.8	-112.3
37 จตุรพักตร์พิมาน	Chaturaphak Phiman		3.0						3.0	745.4	+145.3
38 เกษตรวิสัย	Kaset Wisai								0.0	675.2	- 84.1
39 สุวรรณภูมิ	Suwannaphum								0.0	761.8	-148.8
40 มหาสารคาม	MAHA SARAKHAM		12.2	2.5					14.7	704.4	-137.4
41 เชียงยืน	Chiang Yun		12.5						12.5	675.1	-108.1
42 กันทรวิชัย	Kantharawichai		9.2						9.2	736.5	+ 35.2
43 โกสุมพิสัย	Kosum Phisai*		19.5	2.1		0.3			21.9	473.9	-311.0
44 บรบือ	Borabu	2.4							2.4		
45 วาปีปทุม	Wapi Pathum								0.0	715.5	+ 54.4
46 พยัคฆภูมิพิสัย	Phayakkhaphum Phisai								0.0	835.5	+ 64.6
47 ขอนแก่น	KHON KAEN*	0.9	13.4	0.9				6.4	21.6	883.0	+184.0
48 น้ำพอง	Nam Phong		8.5						8.5	695.5	+ 85.8
49 ภูเวียง	Phu Wiang	3.4	3.2						6.6	722.9	+ 3.0
50 ชุมแพ	Chom Phae		1.3	0.5					1.8	620.6	+ 34.1
51 มัญจาคีรี	Mancha Khiri										
52 ชนบท	Chonnabot		1.1						1.1	559.8	- 87.0
53 บ้านไผ่	Ban Phai		1.0						1.0	671.5	- 35.0
54 พล	Phon			4.9					4.9	643.6	- 34.8
55 หนองสองห้อง	Nong Song Hong			1.8					1.8	647.1	- 94.3
56 ชัยภูมิ	CHAIYAPHUM*		T					14.0	14.0	873.0	+182.8
57 เกษตรสมบูรณ์	Kaset Sombun								0.0	496.4	+ 51.1
58 ภูเขียว	Phu Khiao								0.0	724.9	+180.2
59 คอนสวรรค์	Khon Sawan								0.0	658.5	+ 55.7
60 จัตุรัส	Chatturat		T	15.3	4.5		T		19.8	683.8	+ 36.1
61 บำเหน็จณรงค์	Bamnet Narong			14.2					14.2	658.8	- 24.9
62 นครราชสีมา	NAKHON RATCHASIMA*		T	0.1	1.2	T		0.4	1.7	562.7	- 72.2
63 ปัวใหญ่	Bua Yai										
64 คง	Khong								0.0	553.2	- 10.8
65 ด่านขุนทด	Dan Khun Thot				16.4				16.4	764.7	+207.3
66 ในนไทย	Non Thai				11.2				11.2	320.9	-286.3
67 ในนสูง	Non Sung								0.0	571.2	-102.1
68 พิมาย	Phimai										
69 สีคิ้ว	Sikhiu								0.0	473.8	- 90.4
70 สูงเนิน	Sung Noen								0.0	461.5	-103.0
71 ปักธงชัย	Pak Thong Chai				14.5				14.5	559.4	+ 10.2
72 โชคชัย	Chok Chai*				7.3				7.3	608.6	+ 82.0
73 ครบุรี	Khon Buri								0.0	365.1	-149.3

สถานีฝน	Station	วันที่และจำนวนน้ำฝนเป็นมิลลิเมตร Date and amount of rainfall in millimeters							ฝนรวม มม. Total rainfall mm.	ฝนรวมตั้งแต่ 1 มกราคม Accumulative rainfall since 1 January	
		กันยายน September								ปริมาณ มม. Amount mm.	สูงต่ำกว่าปกติ Above or below Normal
		4	5	6	7	8	9	10			
74 บุรีรัมย์	BURI RAM								0.0	815.0	+113.2
75 พุทไธสง	Phutthaisong								0.0	687.6	- 36.7
76 สตึก	Satuk								0.0	768.7	+ 18.2
77 ลำปลายมาศ	Lam Phai Mat								0.0	427.2	-340.4
78 นางรอง	Nang Rong*	0.7	1.5		T				2.2	593.4	- 71.7
79 สุรินทร์	SURIN*						3.4	46.6	48.0	581.5	-171.7
80 รัตนบุรี	Rattanaburi	2.4							2.4	841.2	+ 87.7
81 ท่าตูม	Tha Tum*	4.5	0.3		2.0		1.6	62.2	70.6	881.3	+203.8
82 ศีขรภูมิ	Sikhoraphum								0.0	430.7	-314.1
83 ปราสาท	Prasat								0.0	788.2	+ 91.0
84 สังขะ	Sangkha								0.0	805.2	+129.0
85 ศรีสะเกษ	SI SA KET	9.1							9.1	732.7	- 72.7
86 ราษีไศล	Rasi Salai								0.0	709.0	+ 3.9
87 กันทรารมย์	Kantharatom	12.9	2.2				5.7		20.8		
88 ขุขันธ์	Khukhan	19.0		15.0					34.0	1160.0	+467.1
89 ขุนหาญ	Khun Han	7.2		7.1					14.3	412.2	-367.5
90 กันทรลักษ์	Kantharalak	57.5		18.0					75.5	574.5	-182.6
91 อุบลราชธานี	UBON RATCHATHANI*	12.7	66.5	3.7	3.6	3.0	58.2	52.3	200.0	1035.0	+ 45.7
92 เขมราฐ	Khemarat	3.7	35.7						39.4	1484.5	+566.2
93 อำนาจเจริญ	Amnat Charoen								0.0	828.0	-138.7
94 ยโสธร	Yasothon			20.1					20.1	545.8	-297.0
95 ตระการพืชผล	Trakan Phutphon			13.8					13.8	1286.6	+378.3
96 มหาชนะชัย	Maha Chana Chai	1.5	33.7					28.7	63.9	1089.2	+225.0
97 เขื่องใน	Khuang Nai		45.0		5.0			32.0	82.0	756.8	-103.1
98 โขงเจียม	Khong Chiam		21.4						21.4	717.8	-399.0
99 เดชอุดม	Det Udom	46.7	17.9	3.3			2.7		70.6	725.0	-217.3
100 บุณฑริก	Buntharik			65.9	16.8				82.7	745.6	-244.7
	ภาคกลาง CENTRAL PART										
1 นครสวรรค์	NAKHON SAWAN*	0.3	T	0.7	0.8		T	6.8	8.6	516.3	-109.5
2 บรรพตพิสัย	Banphot Phisai		10.5	39.6	35.2				85.3	779.6	+268.6
3 ชุมแสง	Chumsaeng										
4 หนองบัว	Nong Bua		5.5						5.5		
5 ลาดยาว	Lat Yao	3.9							3.9	662.8	+152.8
6 ท่าตะโก	Tha Tako								0.0	609.4	+ 24.8
7 พยุหคีรี	Phayuha Khiri								0.0	477.8	- 47.9
8 ตาคลี	Takhli								0.0	338.2	-332.9
9 อุทัยธานี	UTHAI THANI	T							T	292.9	-250.9
10 สว่างอารมณ์	Sawang Arom								0.0	252.3	-279.1
11 บ้านไร่	Ban Rai								0.0	539.7	+ 1.0
12 ทัพทัน	Thap than	1.3							1.3	748.3	+102.8
13 หนองฉาง	Nong Chang	4.8							4.8	1019.5	+310.4

สถานีฝน Station	วันที่และจำนวนน้ำฝนเป็นมิลลิเมตร Date and amount of rainfall in millimeters							ฝนรวม มม. Total rainfall mm.	ฝนรวมตั้งแต่ 1 มกราคม Accumulative rainfall since 1 January	
	กันยายน September								ปริมาณ มม. Amount mm.	สูงต่ำกว่า Above or below Normal
	4	5	6	7	8	9	10			
14 หนองขาหย่าง Nong Khayang								0.0	566.3	- 17.2
15 ชัยนาท CHAI NAT				2.0				2.0	459.5	- 47.7
16 มโนรมย์ Manorom								0.0	343.8	-233.9
17 วัดสิงห์ Wat Sing								0.0	351.4	-254.0
18 หันคา Hankha								0.0	646.8	+196.7
19 สิงห์บุรี SING BURI	1.2							1.2	620.6	+ 75.2
20 อินทร์บุรี In Buri								0.0	411.0	-187.6
21 บางระจัน Bang Rachan								0.0	435.4	-189.8
22 พรหมบุรี Phrom Buri								0.0	338.4	-308.2
23 ลพบุรี LOP BURI*	1.8	T		0.2				2.0	474.4	-266.5
24 บ้านหมี่ Ban Mi								0.0	507.2	- 42.5
25 ท่าหุ่ม Tha Chum*	0.4			T	0.7		T	1.1	543.4	-136.3
26 ชัยบาดาล Chai Badan	0.3				9.2			9.5	896.2	+288.8
27 พัฒนานิคม Phatthana Nikhom								0.0	452.6	-187.9
28 โคกสำโรง Khok Samrong								0.0	317.2	-246.5
29 ท่าวุ้ง Tha Wung								0.0	488.0	-241.7
30 สุพรรณบุรี SUPHAN BURI*	0.3	1.5					T	1.8	991.6	- 2.7
31 เดิมบางนางบวช Doembang Nangbuat		3.3						3.3	393.8	-143.[illegible]
32 สามชุก Sam Chuk								0.0	492.7	- 39.8
33 ดอนเจดีย์ Don Chedi								0.0	649.3	+218.2
34 ศรีประจันต์ Si Prachan								0.0	207.0	-315.3
35 อู่ทอง U Thong								0.0	285.2	-191.7
36 บางปลาม้า Bang Pla Ma										
37 สองพี่น้อง Song Phi Nong								0.0	387.4	- 12.3
38 อ่างทอง ANG THONG								0.0	478.8	-189.2
39 โพธิ์ทอง Pho Thong								0.0	645.7	- 16.2
40 ไชโย Chaiyo										
41 วิเศษชัยชาญ Wiset Chai Chan								0.0	620.7	- 42.7
42 ป่าโมก Pa Mok				5.3				5.3	614.0	+ 7.8
43 สระบุรี SARABURI								0.0	828.5	- 43.3
44 พระพุทธบาท Phra Phutthabat										
45 บ้านหมอ Ban Mo						5.8		5.8	652.3	- 63.9
46 เสาไห้ Sao Hai								0.0	639.3	-226.5
47 แก่งคอย Kaeng Khoi				7.6				7.6	772.2	- 44.1
48 หนองแค Nong Khae				12.6				12.6	885.7	+ 32.6
49 พระนครศรีอยุธยา PHRA NAKHON SI AYUTTHAYA	2.8			4.2		3.3		10.3	574.1	- 18.5
50 ท่าเรือ Tha Ruea	0.3			3.1		T		3.4	604.6	-242.3
51 ผักไห่ Phak Hai		0.6		2.6				3.2	483.0	-227.6
52 บางบาล Bang Ban				3.3				3.3	514.4	-228.4
53 เสนา Sena								0.0	469.9	-247.1
54 บางไทร Bang Sai								0.0	516.5	-209.[illegible]

สถานีฝน	Station	วันที่และจำนวนน้ำฝนเป็นมิลลิเมตร Date and amount of rainfall in millimetre							ฝนรวม มม. Total rainfall mm.	ฝนสะสมตั้งแต่ 1 มกราคม Accumulative rainfall since 1 January	
		กันยายน September								ปริมาณ มม. Amount mm.	สูงหรือต่ำปกติ Above or below Normal
		4	5	6	7	8	9	10			
55 บางปะอิน	Bang Pa-in								0.0	503.7	-188.9
56 ปทุมธานี	PATHUM THANI					3.1			3.1	497.0	-196.0
57 หนองแค	Nong Sua				6.8				6.8	871.7	+ 67.6
58 รังสิต	Thanyaburi		19.6						19.6		
59 รังสิต	Rangsit								0.0	728.2	- 43.1
60 ลำลูกกา	Lam Luk Ka		33.4	4.4	6.5				44.3	768.3	+ 80.9
61 นนทบุรี	NONTHABURI								0.0	655.6	+123.8
62 บางบัวทอง	Bang Bua Thong			20.1					21.0	634.1	+ 7.2
63 ธนบุรี	THON BURI								0.0	455.8	
64 ทหังฉัน	Talad Chak										
65 บางขุนเทียน	Bang Khun Thian								0.0	299.3	-352.5
66 ราชบูรณะ	Rat Burana										
67 กรุงเทพมหานคร	BANGKOK METROPOLIS	4.0	50.8	22.1	T	3.8	14.6	1.7	97.0	634.1	-117.9
68 สนามบินดอนเมือง	Don Muang Airport*	T	19.0	1.6	2.0	0.6		T	23.2	486.9	-243.7
69 บางเขน	Bang Khen	T	38.0	11.9	5.8	2.3	0.7	1.6	60.3	887.9	+178.4
70 มีนบุรี	Min Buri								0.0	669.1	+ 0.0
71 ลาดกระบัง	Lat Krabang		17.2	11.5					28.7	296.3	-477.9
72 ศูนย์วิจัยบางนา	Bangk Na*	0.3	25.0	34.7	T	16.3	9.1	1.9	87.3	592.3	
73 กาญจนบุรี	KANCHANABURI*	3.6	1.8	0.2	0.4	7.8		4.0	17.8	547.4	+ 30.8
74 สังขละบุรี	Sangkhla Buri										
75 เหมืองปิล็อก	Pilok										
76 ทองผาภูมิ	Thong Pha Phum*	23.8	0.5	15.0	6.2	12.1	7.2	15.7	81.0	984.7	- 61.8
77 ศรีสวัสดิ์	Si Sawat										
78 ไทรโยค	Sai Yok										
79 พนมทวน	Phanom Thuan	T	T						T	374.4	+ 48.5
80 ท่าม่วง	Tha Muang								0.0	541.2	+136.6
81 นครปฐม	NAKHON PATHOM		0.3	26.9	28.0	9.0			56.2	613.3	+ 48.6
82 บางแก้ว	Bang Len								0.0	285.2	-251.3
83 นครชัยศรี	Nakhon Chaisi		9.8	21.4	18.3	8.8			50.3	621.0	- 47.6
84 ราชบุรี	RATCHABURI		51.1						51.1	408.9	-140.0
85 บ้านโป่ง	Ban Pong	T		20.9	8.1	13.3			42.3	500.7	+ 46.9
86 โพธาราม	Photharam	5.3			7.8	7.4			20.5	651.6	+ 82.0
87 ดำเนินสะดวก	Damnoen Saduak										
88 ปากท่อ	Pak Tho	4.4	27.1	13.9					45.4	595.0	+ 92.7
89 สมุทรสงคราม	SAMUT SONGKHRAM	36.0	46.4	34.0					116.4	459.9	+ 22.6
90 บางคนที	Bang Khonthi		13.3	9.5	4.2				26.9	495.9	- 9.5
91 อัมพวา	Amphawa	6.5	23.2	31.4		7.8			61.1	396.6	- 69.4
92 สมุทรสาคร	SAMUT SAKHON	4.9		17.8	3.3	2.6	37.2		65.8	670.5	+ 61.0
93 กระทุ่มแบน	Kratum Baen	0.4	12.1	12.3		1.5			26.3	581.5	- 26.3
94 สมุทรปราการ	SAMUT PRAKAN		12.5	30.0					42.5	609.9	- 98.2
95 บางพลี	Bang Phli			13.2		20.6	8.8		42.6	559.3	-196.5

สถานีฝน	Station	วันที่และจำนวนน้ำฝนเป็นมิลลิเมตร Date and amount of rainfall in millimeters							ฝนรวม มม. Total rainfall mm.	ฝนรวมตั้งแต่ 1 มกราคม Accumulative rainfall since 1 January	
		กันยายน September								ปริมาณ มม. Amount mm.	สูงต่ำกว่าปกติ Above or below Normal
		4	5	6	7	8	9	10			
ภาคตะวันออก	**EASTERN PART**										
1 นครนายก	NAKHON NAYOK	8.4	T	3.6	6.5				18.5	1183.1	+ 91.8
2 บ้านนา	Ban Na				7.8				7.8	967.4	-157.4
3 ปากพลี	Pak Phli	3.9	21.8		20.5				46.2	954.5	-149.5
4 องครักษ์	Ongkharak	4.9	3.7		12.8				21.4	1020.9	+ 39.2
5 ปราจีนบุรี	PRACHIN BURI*	16.0	8.3	5.0	13.0	27.1	16.6	2.2	88.2	1194.4	- 27.6
6 ประจันตคาม	Prachantakham				54.9				54.9	469.0	-537.5
7 บ้านสร้าง	Ban Sang		18.0						18.0	724.8	-172.3
8 ศรีมหาโพธิ	Si Maha Phot	4.2	12.4	5.8	5.5	68.2			96.1	903.5	- 92.2
9 กบินทร์บุรี	Kabin Buri*	0.9			24.1				25.0	977.7	+ 84.8
10 สระแก้ว	Sa Kaco	7.0	20.5	3.5	8.5	16.5	55.5		111.5	879.7	-143.0
11 วัฒนานคร	Watthana Nakhon		8.8		14.4	36.5	59.2		118.9	387.4	+ 30.0
12 อรัญประเทศ	Aranyaprathet*	1.8	4.7	8.9	13.0	40.6	33.0	4.2	106.2	917.3	+ 74.2
13 คลองเขา	CHACHOENGSAO	4.6	13.7			15.0			33.3	566.3	-119.1
14 บ้านโพธิ์	Ban Pho			22.0					22.0	387.8	-277.5
15 ชลบุรี	CHON BURI*	8.2	2.5	15.1		2.8	6.5	3.0	38.1	480.3	-208.4
16 พานทอง	Phan Thong	7.1	24.4						31.5	683.3	+113.3
17 บ้านบึง	Ban Bung	5.9		11.9					17.8		
18 เกาะสีชัง	Ko Sichang*								0.0	330.4	-231.5
19 ศรีราชา	[illegible] Racha		7.7						.7	410.6	- .5
20 สัตหีบ	[illegible]ttahip		0.1				0.2		.3	581.0	- .9
21 ระยอง	[illegible]YO*	2.3	0.8			0.2	2.4		.7	599.4	-[illegible]0.5
22 บ้านค่าย	[illegible] Khai		5.5	3.1		3.2	40.1		.9	774.9	+ [illegible].6
23 แกลง	[illegible]aeng	6.2		37.0			40.5		83.7	1036.6	- [illegible]8.4
24 จันทบุรี	CHANTHABURI*	7.1	23.7	16.2		53.1	54.0	34.4	188.5	1717.5	-144.8
25 ท่าใหม่	[illegible] Mai		48.2	46.3			113.4		207.9	1312.8	-239.2
26 มะขาม	[illegible]kha		50.2	14.2		106.4			170.8		
27 ตราด	AT	111.9	53.4	37.1					202.4	2195.3	- 7[illegible].3
28 เขาสมิง	ao [illegible]ing	54.3					20.2		74.5	763.4	-6[illegible].3
29 แหลมงอบ	Laem Ngop	68.0	2.0	28.5	22.5				121.0		
30 กลองใหญ่	[illegible]hlong Yai*	111.3	43.9	2.9	14.9	8.6	38.8	106.4	326.8	3389.6	+ [illegible].5
ภาคใต้	**SOUTHERN PART**										
1 เพชรบุรี	PHETCHABURI		5.7	1.7		2.8	19.6		29.8	373.4	- [illegible]6.0
2 บ้านแหลม	Ban Laem		20.5	2.5					23.0	277.4	-242.5
3 บ้านลาด	Ban Lat	1.0	20.9	2.1		4.3			28.3	547.3	+ 51.3
4 ท่ายาง	Tha Yang	2.2							2.2	213.6	-128.6
5 ชะอำ	Cha-am						3.2		3.2	328.0	- 22.7
6 ประจวบคีรีขันธ์	PRACHUAP KHIRI KHAN*	4.8	0.5	0.7	8.2	1.9	10.6	21.2	47.9	825.9	+280.4
7 หัวหิน	Hua Hin*	1.6	4.7	2.5	2.0		0.1	1.5	12.3	417.9	+ 2.2
8 ปราณบุรี	Pran Buri										
9 ชุมพร	CHUMPHON*	7.5	13.9	T	.6.2			35.5	63.1	1294.4	+329.0

สถานีฝน Station	วันที่และจำนวนน้ำฝนเป็นมิลลิเมตร Date and amount of rainfall in millimetres กันยายน September							ฝนรวม มม. Total rainfall mm.	ฝนรวมตั้งแต่ 1 มกราคม Accumulative rainfall since 1 January	
	4	5	6	7	8	9	10		ปริมาณ มม. Amount mm.	สูงต่ำกว่าปกติ Above or below Normal
10 ท่าแซะ Tha Sae	1.5	6.5		12.6	6.6	18.8		46.0	1251.0	+271.2
11 สวี Sawi	2.5			3.5		15.6		21.6	686.0	-113.0
12 หลังสวน Lang Suan								0.0	856.1	+133.7
13 สุราษฎร์ธานี SURAT THANI*	2.9	3.5			1.2	1.8	4.2	13.6	879.2	+202.9
14 ไชยา Chaiya					6.1			6.1	922.7	+355.1
15 เกาะสมุย Ko Samui*							14.6	14.6	1721.5	+1200.6
16 พุนพิน Phunphin	2.2							2.2	756.5	+114.4
17 ท่าชาง Tha Chang				0.3	3.5	2.0		5.8	923.6	- 13.7
18 กาญจนดิษฐ์ Kanchanadit										
19 บ้านนาสาร Ban Na San										
20 นครศรีธรรมราช NAKHON SI THAMMARAT*	T	0.6			1.5	0.1		2.1	2000.1	+1170.2
21 สิชล Sichon								0.0	785.9	+ 73.3
22 ท่าศาลา Tha Sala		6.2						6.2	1061.5	+536.9
23 ฉวาง Chawang		4.0				25.3		29.3	832.3	-128.2
24 ทุ่งสง Thung Song								0.0	1339.4	+542.9
25 ร่อนพิบูลย์ Ron Phibun								0.0	1122.9	+452.0
26 ปากพนัง Pak Phanang								0.0	1019.8	+437.0
27 พัทลุง PHATTHALUNG								0.0	1080.8	+249.9
28 ควนขนุน Khuan Khanun								0.0	1084.2	
29 ปากพยูน Pak Phayun								0.0	448.0	
30 เขาชัยสน Khao Chaison						16.2		16.2	816.6	
31 สงขลา SONGKHLA*		T	1.3	0.5	1.8	0.2		3.8	618.5	- 59.6
32 รัตภูมิ Rattaphum		1.7	2.5		9.7	4.2		18.1	1095.0	
33 หาดใหญ่ Hat Yai			1.2		3.9	0.9		6.0	778.0	
34 สะเดา Sadao								0.0	824.1	
35 ปัตตานี PATTANI*		0.1	T			0.6		0.7	1210.6	+763.3
36 หนองจิก Nong Chik								0.0	567.3	
37 ยะหริ่ง Yaring			8.5					8.5	755.3	
38 มายอ Mayo			92.7					92.7	1013.3	
39 โคกโพธิ์ Khok Pho								0.0	895.5	
40 ปะนาเระ Panare		32.5						32.5	737.5	
41 ยะลา YALA			83.1					83.1	1356.3	
42 ยะหา Yaha			6.0					6.0	1390.1	
43 รามัน Raman		16.8	28.8					45.6	1184.9	
44 บันนังสตา Bannang Sata			11.9					11.9	1053.8	
45 เบตง Betong						29.1		29.1	955.5	
46 นราธิวาส NARATHIWAT*		8.0	12.6	T		1.5		22.1	1154.4	+224.6
47 ยี่งอ Yi-ngo			32.3					32.3	945.2	
48 รือเสาะ Rangae		38.0	28.0					66.0	332.0	
49 ตากใบ Tak Bai		13.4	15.8	12.6				41.8	605.2	
50 สุไหงโกลก Sungai Kolok								0.0	851.1	

สถานีฝน Station	วันที่และจำนวนน้ำฝนเป็นมิลลิเมตร Date and amount of rainfall in millimetres กันยายน September							ฝนรวม มม. Total rainfall mm.	ฝนรวมตั้งแต่ 1 มกราคม Accumulative rainfall since 1 January	
	4	5	6	7	8	9	10		ปริมาณ มม. Amount mm.	สูงต่ำกว่าปกติ Above or below Normal
51 ระนอง RANONG*	23.0	4.3	4.1	37.4	69.8	25.6	78.8	243.0	2512.8	- 4.1
52 กระบุรี Kra Buri	7.3				22.3			29.6	1681.9	
53 พังงา PHANGNGA				30.0				30.0	1586.0	
54 ตะกั่วป่า Takua Pa	9.2	1.5	4.3	15.1	112.7			142.8	2581.6	
55 กะปง Kapong	2.8			32.6				35.4	2236.9	
56 ท้ายเหมือง Thai Muang					67.1			67.1	2056.9	
57 ตะกั่วทุ่ง Takua Thung				11.3	88.3			99.6	1676.6	
58 ทับปุด Thap Put								0.0	1497.5	
59 ภูเก็ต PHUKET*		T		0.8	7.6	2.5		10.9	1441.1	+228.7
60 สนามบินภูเก็ต Phuket Airport*					29.9	10.0		39.9	1673.7	+264.5
61 กระบี่ KRABI					22.2			22.2	1234.3	
62 อ่าวลึก Ao Luk								0.0	212.3	
63 คลองท่อม Khlong Tom		5.7			22.5	8.9		37.1	1265.0	
64 ตรัง TRANG	0.7		3.4		11.8	6.3		22.2	1608.3	+341.6
65 สนามบินตรัง Trang Airport*										
66 สิเกา Sikao	1.9							1.9	1455.5	
67 ย่านตาขาว Yan Ta Khao								0.0	957.6	
68 ปะเหลียน Palian						180.8		180.8	1415.1	
69 สตูล SATUN								0.0	594.4	
70 ทุ่งหว้า Thung Wa				3.0	41.0	64.0		108.0	1312.4	

สถานีฝน	Station	วันที่และจำนวนน้ำฝนเป็นมิลลิเมตร Date and amount of rainfall in millimetres							ฝนรวม มม. Total rainfall mm.	ฝนรวมตั้งแต่ 1 มกราคม Accumulative rainfall since 1 January	
		กันยายน September								ปริมาณ มม. Amount mm.	สูงต่ำกว่าปกติ Above or below Normal
		4	5	6	7	8	9	10			
กรุงเทพมหานคร	**BANGKOK METROPOLIS**										
1 สถานีเครื่องรับส่งวิทยุนนทบุรี	Overseas Radio Receiving Station		5.8	5.4	5.3				16.5		
2 ร.ร. การช่างนนทบุรี	Nonthaburi Trade School		5.5	8.7					14.2		
3 พลังงานปรมาณูแห่งชาติ	Atomic Energy For Peace										
4 กองกำกับการรถวิทยุ ฯ	MMP. Sub Division Car Center		50.2	7.7	1.4			0.4	59.7	598.1	
5 วิทยาลัยครูจันทรเกษม	Chankasem College Education		47.2	9.9				.	57.1	864.9	
6 การไฟฟ้าฝ่ายผลิต	Electrical Supply Authority		25.0						25.0	370.2	
7 ศูนย์ฝึกการบินพลเรือน	Civil Aviation Training Center								0.0	870.4	
8 ร.ร. โยธินบูรณะ	Yothin Burana School		43.0	7.0					50.0	713.9	
9 สถานีรถไฟบางปำหรุ	Bang Bumru Railway Station		26.5	3.6	2.7				32.8	1184.3	
10 ร.ร. พาณิชการสยาม	Siam Commercial School		31.4	8.4	1.6	5.0		1.7	48.1	685.6	
11 ร.ร. การประชาสัมพันธ์	Public Relation School		25.6	3.7	1.4				31.6	626.7	
12 ร.ร. สามเสนนอก	Sam Sen Nok School		22.1	1.4		0.4			23.9	701.0	
13 มหาวิทยาลัยรามคำแหง	Ramkhamhaeng University	T	18.4			2.5	T	1.1	67.0	715.0	
14 ร.ร. ศรีอุดัย	Sri Udai School								0.0	673.2	
15 ร.ร. จิตรลดา	Chitlada School		26.7	3.9				6.7	37.3		
16 เขตบางกะปิ	Bangkapi Boundary										
17 เขตหนองจอก	Nong Chok Boundary		24.4						24.4		
18 กระทรวงศึกษาธิการ	Ministry of Education		21.2						21.2		
19 ร.ร. ช่างกลวิทยา	Changkol Vitthaya School		19.0	2.5		2.1		1.4	25.0	599.7	
20 ร. 1 พัน 2 รอ.	Second Infantry Battalion										
21 บ้านเมนังศิลา	Ban Menangkha Sila		24.8	8.4			2.4	4.8	40.4	509.3	
22 ร.ร. โยสิตสโมสร	Kosit Samosorn School		23.2	5.3	T		10.5	T	39.0	577.1	
23 ประตูน้ำปทุมวัน	Pathumvan Irr.	T	10.4	8.0	T	T	2.3	1.1	21.8	508.1	
24 ร.ร. เฉลิมสาสน์ศึกษา	Chalomsart Suksa School	T	31.1	6.1		2.2			39.4	514.3	
25 วิทยาลัยเพาะช่าง	Pok Chang College		22.9	15.9					38.8	524.2	
26 ร.ร. มาแตร์เดอี	Mater Dei School	T	19.1	13.3					32.4		
27 สถานีจ่ายไฟฟ้าบางกะปิ	Sup Center of Electrial Supply Bangkapi	0.8	35.5	12.7				5.5	54.3	501.0	
28 วิทยาลัยพาณิชการธนบุรี	Thonburi Commercial College		53.0	18.6	T		15.4	1.6	88.6	591.1	
29 วิทยาลัยครูบ้านสมเด็จ	Bansomdet Teacher College		32.4	27.4					59.8	608.8	
30 เขตคลองสาน	Khlong San Boundary										
31 ร.ร. เตรียมทหาร	Armed Force Academy Preparatory School	2.0	46.9	31.3		1.1	17.0	1.7	100.0	672.2	
32 ร.ร. กรุงเทพคริสเตียน	Bangkok Christian College		39.3	22.5		8.2	5.4		75.4	425.4	
33 ร.ร. ศรีวิกรม์	Srivikorn School	4.1	44.1	20.4	T	1.4	18.2	3.4	91.6		
34 ประตูน้ำพระโขนง	Prakhanong Irr.	3.5	37.5	23.0		5.1		20.4	82.5	481.0	
35 ร.ร. สมศึกษา	Somsuk Suksa School		61.2	13.8			24.9		99.9		
36 ร.ร. ยานนาเวศวิทยาคม	Yannawa Vithayakhom School		46.0	36.6		13.4	19.3	1.0	116.3		
37 ร.ร. พระโขนง	Prakhanong School		40.5	35.8		15.7	20.7	3.0	115.7	531.7	
38 ร.ร. ช่องนนทรี	Chong Nonthri School		40.2	40.4		13.2	13.6		107.4		

อุณหภูมิสูงสุดและต่ำสุดประจำวันที่ ๔ — ๑๐ สิงหาคม ๒๕๑๘

Daily Max. and Min. Temperature 4 – 10 August 1975

สถานี	Station	อุณหภูมิสูงสุดและต่ำสุดเป็นองศา ซ. Max. and Min. Temperature in degree C.							เฉลี่ยสูงสุด ต่ำสุด Average Max. Min.	เฉลี่ยในสัปดาห์ Weekly Mean	ค่าปกติประจำเดือน Monthly Normal
		4	5	6	7	8	9	10			
ภาคเหนือ	**NORTHERN PART**										
1 เชียงราย	CHIANG RAI	30·8 22·8	31·5 23·3	31·5 24·0	31·4 23·3	32·0 22·7	31·5 24·0	28·2 23·8	31·0 23·4	27.2	26.6
2 แม่ฮ่องสอน	MAE HONG SON	31·4 23·3	31·6 23·5	28·5 23·3	29·8 22·8	32·8 22·9	30·8 22·9	31·5 23·8	30·9 23·2	27.0	27.0
3 เชียงใหม่	CHIANG MAI	31·3 23·5	30·9 24·5	30·3 24·7	31·0 22·7	32·5 24·6	32·4 24·5	31·4 24·7	31·3 24·2	27.8	27.0
4 น่าน	NAN	31·1 24·0	32·1 23·7	28·2 23·9	32·3 23·1	33·2 24·0	32·7 24·5	30·3 22·7	31·4 23·7	27.6	27.6
5 ท่าวังผา	Tha Wang Pha	30·8 24·1	30·9 24·2	30·1 24·4	31·1 24·0	31·7 23·4	32·1 19·5	30·1 23·3	31·0 23·3	27.2	..
6 ลำปาง	LAMPANG	32·7 23·5	32·8 24·6	31·3 24·6	32·0 23·2	34·8 23·0	33·5 24·3	31·0 24·5	32·6 24·0	28.3	27.6
7 แม่สะเรียง	Mae Sariang	31·3 23·0	29·6 23·3	28·1 23·4	30·9 22·2	28·7 22·5	30·1 22·8	30·4 23·2	29·9 22·9	26.4	26.7
8 แพร่	PHRAE	31·8 24·0	::	30·3 23·5	24·2	34·2 24·5	32·2 24·3	32·2 24·7	32·1 24·2	28.2	27.4
9 อุตรดิตถ์	UTTARADIT	33·1 24·2	32·4 25·2	32·5 24·9	33·8 24·8	34·1 24·6	33·5 24·3	33·0 25·4	33·2 24·8	29.0	28.2
10 สนามบินอุตรดิตถ์	Uttaradit Airport	::	::	::	::	::	::	::	::	..	..
11 ตาก	TAK	32·9 24·4	32·0 25·0	32·6 25·5	33·0 25·8	33·9 25·9	33·4 26·0	31·0 26·2	32·7 25·5	29.1	28.3
12 พิษณุโลก	PHITSANULOK	31·2 24·2	33·2 24·0	33·2 25·8	33·6 25·3	34·4 24·3	34·4 25·1	32·6 25·7	33·2 24·9	29.0	28.4
13 แม่สอด	Mae Sót	30·1 22·9	27·8 22·8	28·9 22·8	28·7 22·6	30·3 22·8	28·0 23·1	25·7 23·1	28·5 22·9	25.7	26.2
14 เพชรบูรณ์	PHETCHABUN	33·1 24·2	31·3 24·2	33·1 24·8	34·6 23·9	34·5 24·1	33·2 24·2	31·6 24·4	33·0 24·3	28.6	27.3
15 หล่มสัก	Lom Sak	30·2 24·6	29·8 24·5	31·4 24·6	32·3 23·5	33·0 24·1	33·6 24·3	29·5 24·6	31· 24·	27.8	..
16 วิเชียรบุรี	Wichian Buri	32·1 24·5	32·5 25·0	33·3 24·1	33·6 23·5	33·7 24·2	32·6 23·9	32·6 24·7	32· 24·	28.6	..
ภาคตะวันออกเฉียงเหนือ	**NORTHEASTERN PART**										
1 หนองคาย	NONG KHAI	31·7 24·8	28·1 25·4	30·9 24·4	33·2 25·1	33·7 25·1	30·7 26·0	28·5 22·8	31·0 24·8	27.9	27.8
2 เลย	LOEI	31·4 23·3	28·8 24·3	32·2 24·3	33·6 24·6	33·5 24·5	33·0 24·8	30·5 24·6	31·6 24·4	28.1	27.3
3 อุดรธานี	UDON THANI	30·5 24·9	27·9 23·7	31·0 25·3	33·8 25·0	33·3 25·5	31·6 26·6	28·6 24·2	31· 25·6	28.0	27.9
4 สกลนคร	S N NAKHON	30·1 24·1	28·2 24·0	31·1 25·3	32·5 25·5	31·6 26·1	32·0 26·3	26·4 22·3	30 24·	27.6	27.6
5 นครพนม	NAKHON PHANOM	29·0 22·9	28·6 23·2	30·9 24·0	31·7 24·9	29·8 23·3	28·9 23·2	26·6 22·8	29·4 23·5	26.4	27.0
6 มุกดาหาร	Mukdahan	29·9 24·1	29·6 23·7	30·7 24·5	31·4 24·3	31·5 25·7	31·3 26·0	27·4 25·4	30·2 24·8	27.5	27.7
7 ขอนแก่น	KHON KAEN	31·4 24·8	26·8 24·5	31·2 24·4	33·0 24·2	33·6 24·8	31·8 24·5	29·8 25·1	31· 24·	27.8	28.1
8 โกสุมพิสัย	Kosum Phisai	31·5 24·6	28·5 24·7	31·3 24·6	32·8 23·8	32·6 25·2	31·9 24·7	25·7	31·4 24·8	28.1	..
9 ร้อยเอ็ด	ROI ET	31·8 24·4	28·5 25·0	30·3 25·5	32·5 24·8	32·4 25·6	32·3 25·6	28·6 25·7	30·9 25·2	28.0	28.0
10 ชัยภูมิ	CHAIYAPHUM	32·1 24·5	29·6 24·5	31·8 24·7	32·4 25·7	31·8 24·1	31·1 24·0	30·5 24·7	31·3 24·4	27.8	27.4
11 อุบลราชธานี	UBON RATCHATHANI	31·7 24·2	30·5 24·4	31·7 22·5	32·0 24·4	32·2 24·8	31·7 25·6	28·8 23·4	31·2 24·2	27.7	27.8
12 สุรินทร์	SURIN	33·0 24·6	31·5 24·8	32·5 23·4	33·4 23·4	34·4 24·3	34·8 24·5	30·9 23·9	32·9 24·1	28.5	27.8
13 ท่าตูม	Tha Tum	32·4 24·0	31·0 24·8	31·5 23·6	33·0 24·0	32·6 24·6	33·0 24·3	30·6 24·0	32·0 24·2	28.1	..
14 หนองคาย	Nang Rong	32·2 24·5	30·2 24·7	31·7 24·2	33·3 24·4	33·4 24·2	32·9 24·3	24·4	32·3 24·4	28.4	..

สถานี	Station	อุณหภูมิสูงสุดและต่ำสุดเป็นองศา ซ. Max. and Min. Temperature in degree C.							เฉลี่ยสูงสุด ต่ำสุด Average Max. Min.	เฉลี่ยในสัปดาห์ Weekly Mean	ค่าปกติประจำเดือน Monthly Normal
		4	5	6	7	8	9	10			
15 นครราชสีมา	NAKHON RATCHASIMA	32.8 23.6	30.5 24.5	33.2 24.0	33.7 24.7	32.8 24.2	34.0 24.6	32.5 25.0	32.8 24.4	28.6	28.1
16 ไชยภูมิ	Chok Chai	32.3 24.6	29.8 24.9	24.0	33.0 ..	33.3 23.3	32.8 23.8	25.1	32.2 24.3	28.2	..
ภาคกลาง	**CENTRAL PART**										.
1 นครสวรรค์	NAKHON SAWAN	33.0 24.2	32.3 26.2	34.0 25.4	34.8 25.1	35.0 25.0	33.7 24.8	34.4 25.6	33.9 25.2	29.6	28.7
2 ลพบุรี	LOP BURI	31.0 25.3	31.4 24.4	33.3 24.4	33.4 24.7	33.8 24.4	32.7 24.1	32.5 24.3	32.6 24.5	28.6	28.1
3 สุพรรณบุรี	SUPHAN BURI	33.0 25.4	32.4 25.4	35.6 25.3	34.2 25.5	35.5 25.2	33.8 25.4	32.6 25.2	33.9 25.3	29.6	28.7
4 กาญจนบุรี	KANCHANABURI	31.3 24.4	29.9 24.4	33.5 25.3	33.2 25.0	31.0 25.1	31.3 25.2	31.8 24.2	31.7 24.8	28.2	28.4
5 ทองผาภูมิ	Thong Pha Phum	29.5 23.2	27.2 22.0	28.8 23.5	27.8 23.0	29.1 23.1	27.3 22.5	27.2 23.0	28.1 22.9	25.5	..
6 สนามบินดอนเมือง	Don Muang Airport	30.8 25.8	29.3 25.5	31.0 22.0	32.0 24.2	32.9 25.1	33.2 24.5	31.2 25.0	31.5 24.6	26.0	28.7
7 กรุงเทพมหานคร	BANGKOK METROPOLIS	31.5 26.1	31.1 25.5	32.5 24.3	32.3 24.8	33.7 25.7	33.0 25.0	32.5 25.2	32.4 25.2	28.8	28.4
8 ศูนย์วิจัย ฯ บางนา	Bang Na	32.0 25.5	32.0 25.6	32.0 24.8	32.7 24.1	32.2 24.2	33.3 24.2	32.5 24.2	32.4 24.7	28.6	..
ภาคตะวันออก	**EASTERN PART**										
1 ปราจีนบุรี	PRACHIN BURI	31.0 26.0	30.5 25.6	31.2 24.0	32.0 24.6	32.3 23.0	32.7 24.2	31.0 24.8	31.5 24.6	28.0	28.1
2 กบินทร์บุรี	Kabin Buri	32.4 25.2	30.7 25.2	23.4	32.7 ..	32.4 22.1	23.4	..	32.0 23.9	28.0	..
3 อรัญประเทศ	Aranyaprathet	33.0 25.0	31.0 24.6	33.4 24.2	32.8 23.5	32.5 23.4	32.5 23.2	31.7 23.0	32.4 23.8	28.1	27.9
4 ชลบุรี	CHON BURI	32.3 26.5	29.8 25.3	32.5 25.7	32.2 24.8	32.4 26.8	32.5 26.5	31.6 24.5	31.9 25.7	28.8	28.2
5 เกาะสีชัง	Ko Si Chang	..	..	..	..	..	..	..	..	..	..
6 สัตหีบ	Sattahip	32.0 27.0	..	27.0	..	..	32.0	31.0 26.0	..	..	29.2
7 ระยอง	RAYONG	31.4 27.7	30.6 26.5	31.0 27.0	31.0 24.2	31.0 27.7	30.8 26.0	25.0	31.0 26.3	28.6	..
8 จันทบุรี	CHANTHABURI	29.8 25.3	27.5 25.5	30.5 23.8	30.7 23.2	31.1 27.0	30.0 24.8	30.5 23.1	30.0 24.7	27.4	27.3
9 คลองใหญ่	Khlong Yai	28.5 ..	26.9 22.3	31.3 22.3	30.8 23.2	31.7 23.1	31.2 23.0	29.8 24.4	30.0 23.1	26.6	26.7
ภาคใต้	**SOUTHERN PART**										
1 หัวหิน	Hua Hin	31.2 25.0	31.3 25.6	33.6 25.8	33.3 24.8	32.6 25.1	35.4 26.5	35.5 25.2	33.3 25.4	29.4	28.4
2 ประจวบคีรีขันธ์	PRACHUAP KHIRI KHAN	30.1 24.5	29.7 24.4	33.2 25.2	32.9 25.7	31.7 24.7	32.5 25.7	27.9 23.5	31.2 24.8	28.0	27.9
3 ชุมพร	CHUMPHON	30.0 23.2	30.4 23.9	32.6 24.2	32.0 23.4	30.0 24.0	28.5 24.0	30.8 23.8	30.6 23.8	27.2	27.2
4 สุราษฎร์ธานี	SURAT THANI	31.4 23.8	32.0 23.6	34.2 23.9	33.1 22.8	31.0 24.0	33.3 22.7	31.8 24.1	32.4 23.6	28.0	27.8
5 เกาะสมุย	Ko Samui	32.1 24.6	30.6 24.8	32.8 24.8	32.6 25.0	30.2 25.7	30.0 25.0	31.1 25.2	31.3 25.0	28.2	..
6 นครศรีธรรมราช	NAKHON SI THAMMARAT	33.2 25.9	32.1 24.8	33.3 22.7	33.6 22.1	31.2 25.5	27.4 24.0	33.2 25.0	32.0 24.3	28.2	27.9
7 สงขลา	SONGKHLA	34.8 23.5	33.1 24.6	32.7 24.6	32.8 24.7	32.5 24.6	28.2 23.2	33.9 24.5	32.6 24.2	28.4	28.3
8 ปัตตานี	PATTANI	35.4 23.3	33.6 24.2	33.1 23.6	33.3 23.3	30.2 23.6	30.3 23.4	34.6 23.1	32.9 23.5	28.2	27.8
9 นราธิวาส	NARATHIWAT	33.7 24.0	33.5 25.0	32.4 22.6	32.2 22.9	31.8 23.4	31.8 22.6	31.5 22.9	32.4 23.3	27.8	27.3
10 ระนอง	RANONG	30.5 25.2	29.8 24.6	31.6 24.3	31.1 24.1	27.3 23.4	27.4 23.3	27.3 23.4	29.3 24.0	26.6	26.4
11 ภูเก็ต	PHUKET	..	..	33.1 23.8	32.5 24.3	30.8 25.9	28.6 23.2	24.5	31.2 24.3	27.8	27.5
12 สนามบินภูเก็ต	Phuket Airport	31.0 26.9	30.0 26.9	31.0 25.1	30.7 26.8	30.5 26.4	28.2 25.5	31.0 26.4	30.5 25.8	28.0	27.4
13 สนามบินตรัง	Trang Airport	23.8	23.6	24.6	23.8	24.2	23.3	24.3	23.9	..	27.2

แก้ไขเพิ่มเติมรายงานจำนวนน้ำฝนเนื่องจากได้รับรายงานภายหลัง สำหรับรายงานอากาศประจำสัปดาห์ ฉบับที่ ๓๑/๒๕๑๘

Corrections for late rainfall data reports in weekly weather report No.31/1975

สถานีฝน	Station	วันที่และจำนวนน้ำฝนเป็นมิลลิเมตร Date and amount of rainfall in millimeters							ฝนรวม มม. Total rainfall mm.	ฝนรวมตั้งแต่ 1 มกราคม Accumulative rainfall since 1 January	
		กรกฎาคม – สิงหาคม July – August								ปริมาณ มม. Amount mm.	สูงต่ำกว่าปกติ Above or below Normal
		28	29	30	31	1	2	3			
	ภาคเหนือ NORTHERN PART										
2	แม่สาย Mae Sai						31.4	20.1	93.1	860.7	- 33.7
3	เชียงแสน Chiang Saen						3.6		61.3	957.2	+ 118.7
5	แม่จัน Mae Chan						60.4		107.1	833.9	- 491.8
6	แม่สรวย Mae Suai					37.2	68.4		105.6	742.9	+ 66.7
7	เทิง Thoeng						10.5	20.5	106.3	1234.2	+ 349.9
8	เชียงคำ Chiang Kham							11.1	148.0	902.5	+ 175.0
9	เวียงป่าเป้า Wiang Pa Pao						64.2	3.7	67.9	332.6	- 225.4
10	พาน Phan						17.4	8.2	46.3	814.7	+ 208.4
11	แม่ใจ Mae Chai						16.2	1.7	53.4	653.2	- 51.9
12	พะเยา Phayao						3.9		21.1	740.3	+ 192.3
20	ฝาง Fang						52.1	11.1	83.3	618.4	+ 129.4
23	แม่แตง Mae Taeng						17.4	22.8	94.4	758.1	+ 172.6
24	แม่ริม Mae Rim							24.5	58.5	729.7	+ 183.8
25	สันทราย San Sai						2.8	20.7	53.9	546.7	- 3
26	ดอยสะเก็ด Doi Saket						5.1	46.9	38.2	748.4	+ 216.2
31	จอมทอง Chom Tong							34.8	68.8	489.0	+ 73.7
32	ฮอด Hot							6.3	44.8	546.2	+ 38.8
33	ลำพูน LUMPHUN					46.5	2.6	50.8	99.9	588.4	+ 147.9
34	ป่าซาง Pa Sang							6.3	36.9	581.7	+ 132.6
39	เกาะคา Ko Kha							5.4	36.6	561.0	+ 30.0
40	สบปราบ Sob Prap							2.9	29.5	510.3	- 22.8
44	สอง Song						48.7		64.5	645.1	- 27.8
45	สูงเม่น Sung Men						23.8		78.7	551.0	+ 8 3
46	เด่นชัย Den Chai							42.6	91.8	790.9	+ 11[illegible]1
48	ทุ่งช้าง Thung Chang						8.5		70.2	677.1	- 264.8
49	เชียงกลาง Chiang Klang						37.2		60.2	718.6	
51	ปัว Pua						27.6		107.0	597.5	- 104.9
53	นานอย Na Noi						5.2		10.3	482.5	- 18.6
55	ฟากท่า Fak Tha						7.0	4.7	14.1	715.2	+ 64.6
56	น้ำปาด Nam Pat							40.0	73.0	647.6	+ 11.3
58	ท่าปลา Tha Pla							76.5	76.5	1212.0	+ 558.4
59	ลับแล Laplae							39.5	61.9	971.0	+ 230
65	สุโขทัย SUKHOTHAI							5.0	57.9	610.7	+ 93.1
66	ทุ่งเสลี่ยม Thung Salieam							6.9	81.0	791.5	+ 290.7

สถานีฝน	Station	วันที่และจำนวนน้ำฝนเป็นมิลลิเมตร Date and amount of rainfall in millimetres							ฝนรวม มม. Total rainfall mm.	ฝนรวมตั้งแต่ 1 มกราคม Accumulative rainfall since 1 January	
		กรกฎาคม – สิงหาคม July – August								ปริมาณ มม. Amount mm.	สูงต่ำกว่าปกติ Above or below Normal
		28	29	30	31	1	2	3			
68 กุงไกรลาศ	Kong Krailat							7.1	60.1	598.8	- 35.7
69 บานดานลานหอย	Ban Dan Lan Hoi							40.3	40.3		
72 พรหมพิราม	Phrom Phiram							3.1	85.6	939.1	+ 468.8
88 หนองไผ	Nong Phai					27.2		4.3	44.7	757.1	+ 51.0
ภาคตะวันออกเฉียงเหนือNORTHEASTERN PART											
3 ทาลี่	Tha Li							31.4	76.0	954.9	+ 500.6
5 วังสพุง	Wang Saphung							3.0	7.1	749.5	+ 102.7
7 ศรีเชียงใหม	Si Chiang Mai							0.8	92.3	1172.8	+ 94.2
10 บึงกาฬ	Bung Kan							55.3	211.9	2159.6	+ 568.6
11 เซกา	Seka					45.0		30.3	95.9	957.2	+ 15.8
14 กุมภวาปี	Kumphawapi							9.6	37.9	933.9	+ 301.7
15 หนองหาร	Nong Han							5.1	10.6	743.4	+ 26.9
19 สว่างแดนดิน	Sawang Daen Din							4.1	17.4	894.4	- 80.5
20 พรรณานิคม	Phanna Nikhom							31.1	94.8	1050.1	+ 105.2
22 บ้านแพง	Ban Phaeng							63.4	154.0	1733.8	+ 15.4
23 ท่าอุเทน	Tha Uthen							29.9	157.0	1318.2	+ 7.7
24 นาแก	Na Kae						16.5		57.2	982.8	+ 67.9
25 ธาตุพนม	That Phanom							1.0	37.4	781.9	- 240.5
27 กาฬสินธุ์	KALASIN							3.3	53.9	960.9	+ 184.2
28 ยางตลาด	Yang Talat							6.9	69.7	899.2	+ 173.2
31 กมลาไสย	Kamalasai						18.9	31.1	70.1	916.5	+ 173.4
33 โพนทอง	Phon Thong					44.5	25.4	6.5	69.9	761.2	- 89.9
34 ธวัชบุรี	Thawatchaburi					4.2	30.3	1.4	34.5	934.4	+ 122.1
35 อาจสามารถ	At Samat							42.0	42.0		
36 เสลภูมิ	Selaphum					10.2	12.6	6.6	29.4	720.8	- 43.2
37 จตุรพักตรพิมาน	Chaturaphak Phiman							26.1	26.1	768.5	+ 217.9
39 สุวรรณภูมิ	Suwannaphum					13.1	25.0	15.0	57.1	814.9	- 27.0
41 เชียงยืน	Chiang Yun							14.2	46.7	676.8	- 74.3
42 กันทรวิชัย	Kantharawichai						11.2	9.7	20.9	748.2	+ 90.4
45 วาปีปทุม	Wapi Pathum							24.5	33.0	740.0	+ 134.0
46 พยัคฆภูมิพิสัย	Phayakhaphum Phisai							41.5	66.8	877.0	+ 155.1
48 น้ำพอง	Nam Phong							26.3	49.5	713.3	+ 129.6
49 ภูเวียง	Phu Wiang							32.4	67.6	748.7	+ 66.0
51 มัญจาคีรี	Mancha Khiri						12.2		26.5		
52 ชุมแพ	Chonnabot						15.5	3.3	22.3	577.5	- 45.5
53 บ้านไผ่	Ban Phai						24.0		24.0	694.5	+ 15.7
55 หนองสองห้อง	Nong Song Hong							29.0	29.0	674.3	- 43.9

สถานีฝน	Station	วันที่และจำนวนน้ำฝนเป็นมิลลิเมตร Date and amount of rainfall in millimeters กรกฎาคม - สิงหาคม July - August							ฝนรวม มม. Total rainfall mm.	ฝนรวมตั้งแต่ 1 มกราคม Accumulative rainfall since 1 January	
		28	29	30	31	1	2			ปริมาณ มม. Amount mm.	สูงต่ำกว่าปกติ Above or below Normal
66	โนนไทย Non Thai						6.7	10.6	20.2	327.0	- 254.0
67	โนนสูง Non Sung							3.0	10.0	574.2	- 70.8
75	พุทไธสง Phutthaisong						44.3	20.0	88.8	751.9	+ 66.1
76	สตึก Satuk							10.5	27.2	779.2	+ 67.9
80	รัตนบุรี Rattanaburi				15.6			25.4	72.4	879.8	+ 159.9
86	ราษีไศล Rasi Salai							14.1	14.1	723.1	+ 58.3
88	ขุขันธ์ Khukhan				40.0				40.0	1166.0	+ 513.8
92	เขมราฐ Khemarat							5.2	198.4	1450.3	+ 603.1
95	ตระการพืชผล Trakan Phutphon						16.4		28.6	1289.2	+ 437.5
96	มหาชนะชัย Maha Ghana Chai							6.9	85.8	1032.2	+ 209.2
97	เขื่องใน Khuang Nai							52.0	88.8	726.8	- 74.8
99	เดชอุดม Det Udom							65.3	85.7	719.7	- 166.7
	ภาคกลาง CENTRAL PART										
2	บรรพตพิสัย Banphot Phisai							5.2	5.2	699.5	+ 247.9
4	หนองบัว Nong Bua				38.7	35.1			73.8		
12	ทัพทัน Thap Than							5.1	.4	752.1	+ 93.5
43	สระบุรี SARAPURI							9.3	.2	837.8	.1.2
	ภาคตะวันออก AS. N PART										
6	ประจันตคาม ntakham							24.2	.2	438.3	10.3
8	ศรีมหาโพธิ a Phot							2.1	.8	809.5	32.1
10	สระแก้ว so						6.0	3.3	.3	777.5	173.1
11	วัฒนานคร attana Nakhon							7.8	.8	776.3	41.1
15	ชลบุรี K BURI			6.1					1	448.3	06.4
24	จันทบุรี BURI			36.0					.1	1565.0	0.8
26	มะขาม ak							42.4	.6		
27	ตราด RAT							10.2	154.0	2003.1	22.3
28	เขาสมิง hao Saming							40.2	4	729.1	48.8
30	คลองใหญ่ hlong Yai			99.4					.7	3162.2	40.8
	ภาคใต้ OUTHERN PART										
8	ปราณบุรี ran Buri							30.4	.4		
10	ทาแซะ Tha Sae						9.2	24.3	69.3	1238.7	+ 310.2
11	สวี awi						1.0	11.3	25.1	676.7	- 85.3
12	หลังสวน ang Suan							5.5	5.5	861.6	+ 165.4
17	ท่าฉาง Tha Chang							2.0	101.4	919.8	+ 56.7
23	ฉวาง Chawang						30.4		53.1	833.4	- 49.9
27	พัทลุง PHATTHALUNG						7.7		19.2	1088.5	+ 277.3
34	สะเดา Sadao						7.1		34.9	831.9	

สถานีฝน Station	วันที่และจำนวนน้ำฝนเป็นมิลลิเมตร Date and amount of rainfall in millimeters กรกฎาคม – สิงหาคม July – August							ฝนรวม มม. Total rainfall mm.	ฝนรวมตั้งแต่ 1 มกราคม Accumulative rainfall since 1 January	
	28	29	30	31	1	2	3		ปริมาณ มม. Amount mm.	สูงต่ำกว่าปกติ Above or below Normal
52 กระบุรี Kra Buri						37.4	45.3	144.9	1735.0	
53 พังงา PHANGNGA						70.0		130.0	1626.0	+ 272.8
54 ตะกั่วป่า Takua Pa						14.5	3.5	199.5	2456.8	
55 กะปง Kapong					85.3	35.8	4.6	202.2	2327.2	
56 ทายุเหมือง Thai Muang						46.6		218.4	2036.4	
57 ตะกั่วทุ่ง Takua Thung						37.1		168.4	1614.1	
58 ทับปุด Thap Put						33.7		92.0	1531.2	
68 ปะเหลียน Palian						22.4		99.3	1256.7	
70 ทุ่งหว้า Thung Wa						9.0	17.0	71.0	1230.4	

REMARKS

1. **Meteorological Department's Station (with * mark).** Rainfall observation is performed daily at 07.00 a.m. by the Meteorological Department's personnel. Therefore the daily rainfall amount in this publication means the total amount of rainfall in 24-hr. period from 07.00 a.m. of the recorded date to 07.00 a.m. of the following day.

2. **Voluntary Rainfall Station** (without * **mark**) located at Distric or Province. Rainfall observation is performed daily at 09.00 a.m. by the voluntary observer. The daily rainfall amount means the total amount of rainfall in 24-hr. period from 09.00 a.m. of the recorded date to 09.00 a.m. of the following day.

3. **Rainfall and Temperature Data.** The daily rainfall and temperature observations are submitted to the Meteorological Department soon after the measurement by the following means:-
   - the Meteorological Department's stations send their observations by radio and telegraph.
   - the voluntary rainfall stations send their observations by telegraph.

   Those daily reports generally arrive at the Meteorological Department from about 07.00 a.m. to 07.00 p.m.

4. **Data.** Various data published in this publication are obtained from radio and telegraph reports. Therefore the user should be cautious in using them. If there is any doubts please inquire the Rainfall Statistics Section of Hydrometeorology Division for further informations.

5. **Various Symbols.** The symbols used in this publication have the following meanings:—

Blank	**represents**	**No rainfall or report of observation does not arrive in time for publication**
T	"	**Trace or light rainfall with amount less than 0.1 mm.**
*	"	Meteorological Department's station

Meteorological Department
Bangkok Metropolis

Hydrometeorology Division
Tel. 916053, 910178

M06.1/593
T 314 we

กรมอุตุนิยมวิทยา กระทรวงคมนาคม

รายงานอากาศประจำสัปดาห์ ระหว่างวันที่ ๑๑ — ๑๗ สิงหาคม ๒๕๑๘

และ

การคาดหมายลักษณะอากาศ ระหว่างวันที่ ๑๘ — ๒๔ สิงหาคม ๒๕๑๘

ฉบับที่ ๓๓/๒๕๑๘

ดร. เจริญ เจริญรัชต์ภาคย์

อธิบดีกรมอุตุนิยมวิทยา

METEOROLOGICAL DEPARTMENT

MINISTRY OF COMMUNICATIONS

BANGKOK, THAILAND

WEEKLY WEATHER REPORT

DURING THE PERIOD 11 – 17 AUGUST 1975

AND

WEATHER OUTLOOK

DURING 18 — 24 AUGUST 1975

No. 33/1975

Charoen Charoen-rajapark

Director — General

METEOROLOGICAL DEPARTMENT LIBRARY
U. S. DEPOSITORY

หมายเหตุ

1. **สถานีของกรมอุตุนิยมวิทยา** (ที่มีเครื่องหมาย *) ทำการตรวจวัดจำนวนฝนตกเวลา 07.00 น. ทุก ๆ วัน โดยเจ้าหน้าที่ของกองอุตุนิยมวิทยา ดังนั้น จำนวนฝนรายวันในรายงานเล่มนี้ หมายถึงปริมาณฝนรวมในช่วงเวลา 24 ชม. ตั้งแต่เวลา 07.00 น. ของวันที่แจ้งไว้ในรายงานถึงเวลา 07.00 น. ของวันรุ่งขึ้น

2. **สถานีฝน** (ที่ไม่มีเครื่องหมาย *) ตามอำเภอหรือจังหวัด ทำการตรวจวัดจำนวนฝนตกเวลา 09.00 น. ทุก ๆ วัน โดยเจ้าหน้าที่ซึ่งอยู่ในอำเภอหรือจังหวัดที่ได้รับแต่งตั้งจากกรมอุตุนิยมวิทยา ดังนั้น จำนวนฝนรายวัน หมายถึงปริมาณฝนรวมในช่วงเวลา 24 ชม. ตั้งแต่เวลา 09.00 น. ของวันที่แจ้งไว้ในรายงานถึงเวลา 09.00 น. ของวันรุ่งขึ้น

3. **ข้อมูลฝนและอุณหภูมิ** ที่ปรากฏในรายงานประจำสัปดาห์เล่มนี้ เป็นผลการตรวจวัดฝนที่เจ้าหน้าที่ผู้ทำการตรวจรายงานส่งมายังกรมอุตุนิยมวิทยาทุก ๆ วัน ภายหลังการตรวจดังนี้.—

   — สถานีของกรมอุตุนิยมวิทยา ส่งรายงานทางวิทยุสื่อสารและโทรเลข

   — สถานีฝนตามอำเภอหรือจังหวัด ส่งรายงานทางโทรเลข

   รายงานดังกล่าวนี้จะส่งมาถึงกรมอุตุนิยมวิทยาตั้งแต่เวลาประมาณ 07.00 น. จนถึงเวลา 19.00 น. ทุก ๆ วัน

4. **ข้อมูลต่าง ๆ** เรื่องนี้ใช้ดำเนินการจัดพิมพ์จากรายงานที่ได้รับทางวิทยุสื่อสารและโทรเลข โดยยังไม่ได้ทำการตรวจสอบ เพื่อสนองความต้องการแก่ผู้ใช้อย่างเร็วที่สุด ดังนั้น ผู้ใช้จึงควรพิจารณาข้อมูลก่อนที่จะนำไปใช้ หากมีข้อสงสัยประการใด โปรดติดต่อสอบถามเจ้าหน้าที่แผนกบริการฝน กองอุตุนิยมวิทยาอุทก

5. **สัญญลักษณ์ต่าง ๆ** มีความหมายดังนี้.—

ช่องว่าง	แสดงว่า	ไม่มีฝนหรือยังไม่ได้รับรายงานประจำวัน
T	"	ฝนตกเล็กน้อยวัดได้ไม่ถึง 0.1 มม.
*	"	เป็นสถานีของกรมอุตุนิยมวิทยา

กองอุตุนิยมวิทยาอุทก กรมอุตุนิยมวิทยา
กรุงเทพมหานคร โทร. 916053, 910178

การคาดหมายลักษณะอากาศใน ๗ วันข้างหน้า
ตั้งแต่วันที่ ๑๘ – ๒๔ สิงหาคม ๒๕๑๘

ลักษณะทั่วไป

คาดว่าลมฝนตะวันตกเฉียงใต้ที่พัดปกคลุมประเทศไทย จะมีกำลังปานกลางในระยะสัปดาห์นี้

ภาคเหนือ ภาคตะวันออกเฉียงเหนือ ภาคกลาง ภาคตะวันออกรวมทั้งชายฝั่ง	จะมีฝนหรือฝนฟ้าคะนองกระจายตลอดสัปดาห์
ภาคใต้ฝั่งตะวันออก	ตลอดสัปดาห์จะมีฝนหรือฝนฟ้าคะนองเป็นแห่ง ๆ ส่วนมากในระหว่างบ่ายถึงค่ำ
ภาคใต้ฝั่งตะวันตก	จะมีฝนฟ้าคะนองกระจายตลอดสัปดาห์
กรุงเทพมหานคร	ตลอดสัปดาห์จะมีฝนหรือฝนฟ้าคะนองกระจาย ส่วนมากในระหว่างบ่ายถึงค่ำ

กรมอุตุนิยมวิทยา
๑๘ ส.ค. ๑๘

Weather outlook for the period 18 – 24 August 1975

General Situation

The southwest monsoon wind is expected to be moderate in strength over Thailand during this week.

Northern Part: Northeastern Part: Central Part: Eastern part and Coastal Area:	Scattered showers or thundershowers throughout the week.
Southern Thailand East Coast:	Throughout the week, isolated showers or thundershowers mainly in the afternoon and evening.
Southern Thailand West Coast:	Scattered thundershowers throughout the week.
Bangkok Metropolis:	Throughout the week, scattered showers or thundershowers mainly in the afternoon and evening.

Meteorological Department
18 August 1975.

สรุปลักษณะอากาศทั่วไปในรอบสัปดาห์
ตั้งแต่วันที่ ๑๑ – ๑๗ สิงหาคม ๒๕๑๘

๑. ในตอนต้นสัปดาห์ ร่องความกดอากาศต่ำได้พาดผ่านบริเวณตอนบนของประเทศไทย กับได้มีพายุดีเปรสชั่นซึ่งมีศูนย์กลางอยู่บริเวณชายฝั่งด้านใต้ของเกาะไหหลำ และได้เคลื่อนตัวเข้าสู่ประเทศจีนตอนใต้ในตอนปลายสัปดาห์ พายุนี้ได้ทำให้ลมมรสุมตะวันตกเฉียงใต้ที่พัดปกคลุมประเทศไทยมีกำลังแรงและได้อ่อนกำลังลงเล็กน้อยในตอนปลายสัปดาห์ ลักษณะเช่นนี้ทำให้ตลอดสัปดาห์มีฝนหรือฝนฟ้าคะนองกระจายในเกือบทุกภาคของประเทศ โดยมีฝนหนักถึงหนักมากเป็นแห่ง ๆ

๒. รายงานฝนสูงสุดในภาคต่าง ๆ ของประเทศไทยมีดังนี้.–

ภาคเหนือ	๘๔.๓ มม.ที่ อ.ทุ่งช้าง	จ.น่าน	เมื่อวันที่	๑๕ ส.ค.
ภาคตะวันออกเฉียงเหนือ	๑๓๐.๗ มม.ที่ อ.เมือง	จ.นครพนม	"	๑๑ ส.ค.
ภาคกลาง	๗๑.๘ มม.ที่ อ.เสาไห้	จ.สระบุรี	"	๑๕ ส.ค.
ภาคตะวันออก	๕๒.๐ มม.ที่ อ.บ้านสร้าง	จ.ปราจีนบุรี	"	๑๑ ส.ค.
ภาคใต้	๑๔๖.๖ มม.ที่ อ.เมือง	จ.ระนอง	"	๑๔ ส.ค.

กรมอุตุนิยมวิทยา
๑๘ ส.ค.๑๘

Weekly Weather Summary
Period 11 - 17 August 1975

1. During the beginning of the week, low pressure trough extended across Upper Thailand. A tropical depression was centered over the Southern coast of Hainan, and it moved to the southern part of China mainland during of the week. This depression caused strong southwest monsoon over Thailand and slightly weakened at the end of the week. Consequently scattered rainshowers or thundershowers with local heavy to very heavy fall were experienced in most parts of the Country throughout the week.

2. Heaviest rainfall were recorded at the following places:-

Northern Part	84.3 mm.at Thung Chang,	Nan	on 15 Aug.
Northeastern Part	130.7 mm.at Amphoe Muang,	Nakhon Phanom	" 11 Aug.
Central Part	71.8 mm.at Sao Hai,	Saraburi	" 15 Aug.
Eastern Part	52.0 mm.at Ban Sang,	Prachin Buri	" 11 Aug.
Southern Part	146.6 mm.at Amphoe Muang,	Ranong	" 14 Aug.

Meteorological Department
18 August 1975.

ข่าวอากาศเพื่อการเกษตรประจำสัปดาห์

เมื่อวันที่ ๑๑ - ๑๗ สิงหาคม ๒๕๑๘ มีลักษณะอากาศซึ่งพอสรุปได้ดังต่อไปนี้ :-

ในตอนต้นสัปดาห์ ร่องความกดอากาศต่ำได้พาดผ่านบริเวณตอนบนของประเทศไทย กับมีพายุดีเปรสชั่นซึ่งมีศูนย์กลางอยู่บริเวณชายฝั่งด้านใต้ของเกาะไหหลำและได้เคลื่อนตัวเข้าสู่ประเทศจีนตอนใต้ ในตอนปลายสัปดาห์ พายุนี้ได้ทำให้ลมมรสุมตะวันตกเฉียงใต้ที่พัดปกคลุมประเทศไทยมีกำลังแรงและได้อ่อนกำลังลงเล็กน้อยในตอนปลายสัปดาห์ ลักษณะเช่นนี้ทำให้ตลอดสัปดาห์มีฝนหรือฝนฟ้าคะนองกระจายในเกือบทุกภาคของประเทศ โดยมีฝนหนักถึงหนักมากเป็นแห่ง ๆ

ข้อควรทราบ

ในสัปดาห์นี้บริเวณประเทศไทยตอนบนจะมีฝนหรือฝนฟ้าคะนองกระจายแต่ปริมาณไม่มากเหมือนสัปดาห์ที่แล้ว สำหรับภาคใต้ทางฝั่งตะวันตกตั้งแต่ระนองลงไปจะมีฝนดีกว่าทางฝั่งตะวันออก โดยจะมีฝนฟ้าคะนองกระจายตลอดสัปดาห์.

กรมอุตุนิยมวิทยา

๑๘ สิงหาคม ๒๕๑๘

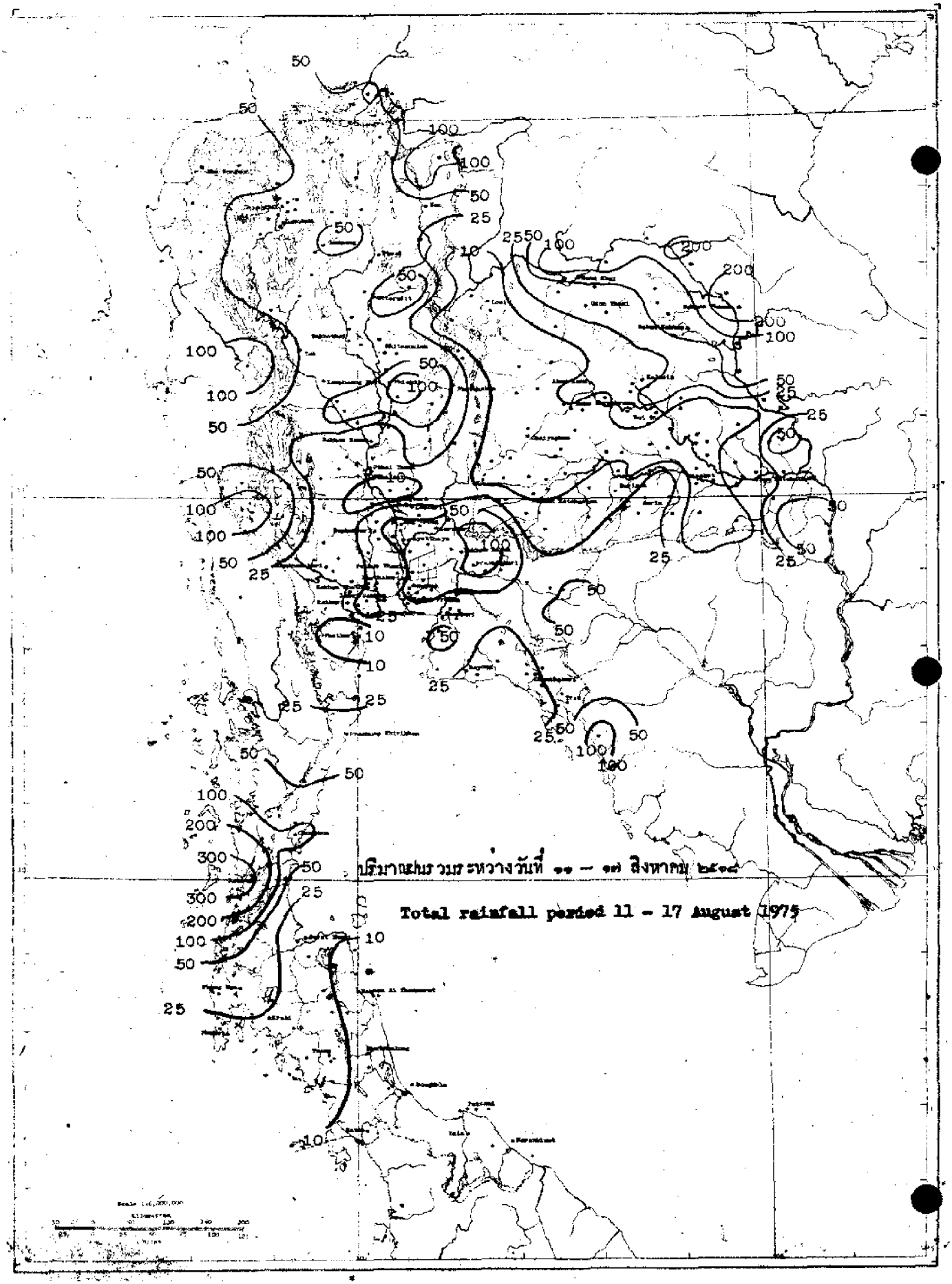
ปริมาณฝนรวมระหว่างวันที่ ๑๑ – ๑๗ สิงหาคม ๒๕๑๘
Total rainfall period 11 – 17 August 1975

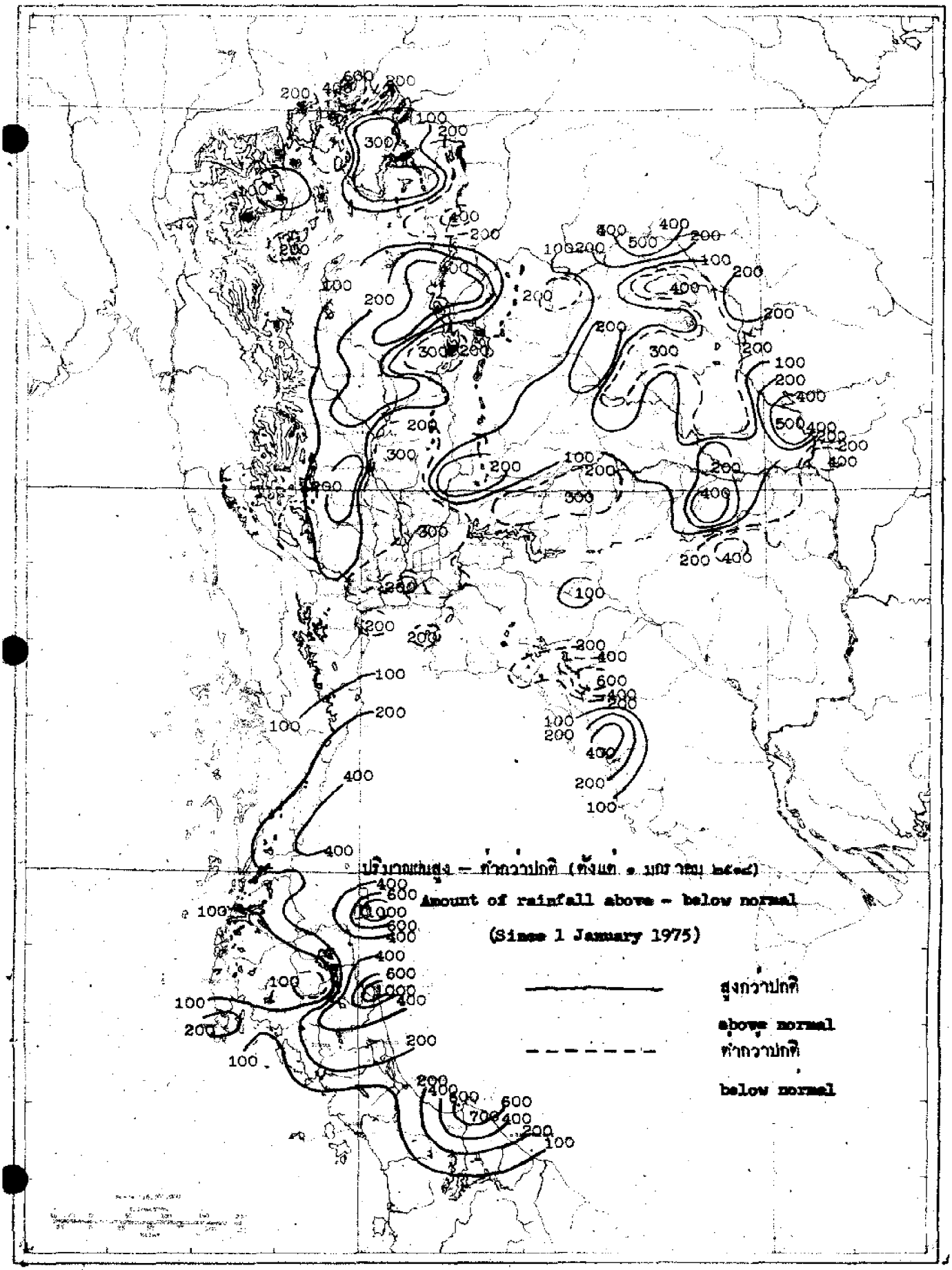
ปริมาณที่สูง – ต่ำกว่าปกติ (ตั้งแต่ 1 มกราคม 2518)
Amount of rainfall above - below normal
(Since 1 January 1975)
สูงกว่าปกติ
above normal
ต่ำกว่าปกติ
below normal

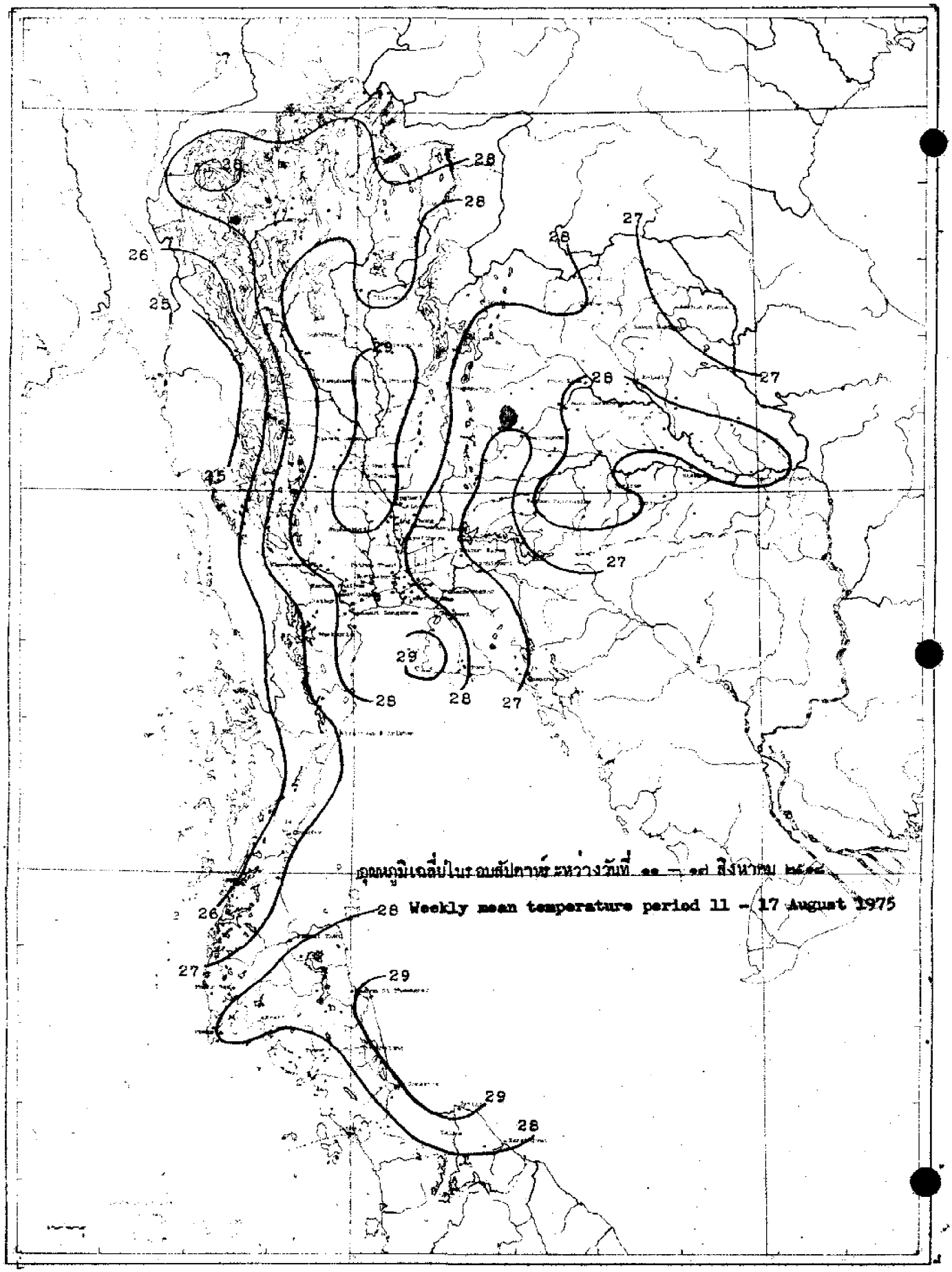

อุณหภูมิเฉลี่ยในรอบสัปดาห์ระหว่างวันที่ ๑๑ – ๑๗ สิงหาคม ๒๕๑๘

28 Weekly mean temperature period 11 – 17 August 1975

สถานีฝน	Station	วันที่และจำนวนน้ำฝนเป็นมิลลิเมตร Date and amount of rainfall in millimeters							ฝนรวม มม. Total rainfall mm.	ฝนรวมตั้งแต่ 1 มกราคม Accumulative rainfall since 1 January	
		สิงหาคม August								ปริมาณ มม. Amount mm.	สูงต่ำกว่าปกติ Above or below Normal
		11	12	13	14	15	16	17			
	ภาคเหนือ **NORTHERN PART**										
1	**เชียงราย** CHIANG RAI*	7.2		T	2.7	T	28.2		38.1	1432.5	+271.6
2	แม่สาย Mae Sai	T				70.7			70.7	982.7	- 74.6
3	เชียงแสน Chiang Saen	26.3							26.3	1080.1	+ 72.1
4	เชียงของ Chiang Khong	20.4	12.0	18.9	26.8	3.7			81.8	875.8	-143.8
5	แม่จัน Mae Chan								0.0	884.1	-645.7
6	แม่สรวย Mae Suai			42.6					42.6	852.3	+ 77.3
7	เทิง Thoeng			18.6	12.5				31.1	1342.1	+305.4
8	เชียงคำ Chiang Kham	7.5		24.8	3.5				35.8	983.7	+137.4
9	เวียงป่าเป้า Wiang Pa Pao			2.3	1.5		2.3		6.1	430.5	-254.6
10	พาน Phan	5.4		21.8	3.3				30.5	934.8	+200.7
11	แม่ใจ Mae Chai			35.5	30.1				65.6	826.3	- 9.0
12	พะเยา Phayao	14.4		11.7					26.1	989.3	+168.1
13	จุน Chun				43.4				43.4	793.7	-153.8
14	**แม่ฮ่องสอน** MAE HONG SON*	2.0	1.0	T	1.3	9.1	3.1	1.5	18.0	707.8	- 81.2
15	ปาย Pai										
16	ขุนยวม Khun Yuam	11.6	35.4	36.5					83.5	780.1	+ 24.9
17	แม่ลาน้อย Mae La Noi		22.7	3.8					26.5		
18	แม่สะเรียง * Mae Sariang *	19.2	10.1	T	9.3	3.8	5.0	19.4	66.8	833.6	+ 40.7
19	**เชียงใหม่** CHIANG MAI*	7.2		3.4	18.7		3.7	4.6	37.6	724.5	+ 2.6
20	ฝาง Fang					4.9			4.9	656.1	-105.3
21	แม่อาย Mae Ai										
22	เชียงดาว Chiang Dao										
23	แม่แตง Mae Taeng	20.6		9.4	2.8	31.7	1.5		66.0	836.2	+132.2
24	แม่ริม Mae Rim										
25	สันทราย San Sai	4.2							4.2	562.4	-130.5
26	ดอยสะเก็ด Doi Saket	6.0	8.9			10.8			25.7	790.8	+140.6
27	สันกำแพง San Kamphaeng										
28	หางดง Hang Dong	10.1							10.1	589.5	- 18.7
29	สารภี Saraphi								0.0	343.4	
30	สันป่าตอง San Pa Tong	37.4			18.5	14.5			70.4		
31	จอมทอง Chom Thong	9.8			15.5				25.3	516.4	+ 40.8
32	ฮอด Hot	7.0	2.4		1.6	2.1	2.5		15.6	569.3	- 6.7
33	**ลำพูน** LAMPHUN								0.0	598.1	+ 92.3
34	บ้านธาง Pa Sang	1.4			9.6	1.5			12.5	611.2	+ 79.3
35	ลี้ Li					4.9			4.9	459.2	-200.5
36	**ลำปาง** LAMPANG*	16.7		T	30.9	5.5	0.1	0.2	53.4	698.0	+ 85.6
37	งาว Ngao										
38	แจ้ห่ม Chae Hom	9.4			17.8				27.2	444.4	-100.1
39	เกาะคา Ko Kha	12.3			24.7				37.0	600.0	- 4.2
40	สบปราบ Sop Prap	10.6			3.3				13.9	524.4	- 66.4

สถานีฝน	Station	วันที่และจำนวนน้ำฝนเป็นมิลลิเมตร Date and amount of rainfall in millimeters สิงหาคม August 11	12	13	14	15	16	17	ฝนรวม มม. Total rainfall mm.	ฝนรวมตั้งแต่ 1 มกราคม Accumulative rainfall since 1 January ปริมาณ มม. Amount mm.	สูงต่ำกว่าปกติ Above or below Normal
41 เถิน	Thoen	1.7	2.5		23.2				27.4	557.2	+ 49.3
42 แม่พริก	Mae Phrik										
43 แพร่	PHRAE*	T	T		29.3		3.0	0.6	32.9	690.2	+ 30.2
44 สอง	Song				13.1	29.7			42.8	717.4	- 89.6
45 สูงเม่น	Sung Men				31.6				31.6	582.6	- 8.4
46 เด่นชัย	Den Chai				20.0				20.0	815.3	+ 39.0
47 น่าน	NAN*	3.2	T	2.7	1.7	21.9	3.4	10.0	42.9	912.1	+ 71.1
48 ทุ่งช้าง	Thung Chang			23.0	59.1	84.3			166.4	898.4	-201.6
49 เชียงกลาง	Chiang Klang	2.5		26.3		75.8			104.6	908.9	
50 ท่าวังผา	Tha Wang Pha*	34.7		16.6	9.3	22.6	29.9	4.3	117.4	1385.1	+289.2
51 บ่อ	Pua				34.3	46.1			80.4	734.9	- 93.0
52 สา	Sa								0.0	352.4	-381.0
53 นาน้อย	Na Noi								0.0	492.5	- 77.2
54 อุตรดิตถ์	UTTARADIT*	3.5	0.4		3.4	1.5	12.4		21.2	1116.9	+252.9
55 ฟากท่า	Fak Tha								0.0	715.2	- 24.7
56 น้ำปาด	Nam Pat				55.0				55.0	727.6	- 14.4
57 สนามบินอุตรดิตถ์	Uttaradit Airport*										
58 ท่าปลา	Tha Pla				11.2	7.9			19.1	1247.0	+487.3
59 ลับแล	Laplae		15.7						15.7	1002.7	+133.9
60 ตาก	TAK*	12.3	T	3.4	2.0		0.6		18.3	448.0	- 79.4
61 เขื่อนภูมิพล	Bhumibol Dam*	7.8	T				0.7	0.5	9.0	471.6	+ 4.9
62 บ้านตาก	Ban Tak	16.0		5.6					21.6		
63 แม่ระมาด	Mae Ramat										
64 แม่สอด	Mae Sot*	30.1	13.2	7.6	63.2	6.9	14.8	14.5	150.3	898.4	-143.3
65 สุโขทัย	SUKHOTHAI	8.5							8.5	623.8	+ 26.7
66 ทุ่งเสลี่ยม	Thung Saliam	16.7	5.6		4.8				27.1	839.0	+208.1
67 สวรรคโลก	Sawankhalok										
68 กงไกรลาศ	Kong Krailat	7.3				4.1			11.4	656.9	- 75.1
69 บ้านด่านลานหอย	Ban Dan Lan Hoi										
70 พิษณุโลก	PHITSANULOK*	4.5	0.4	T	T	3.8	0.7		10.2	838.1	+ 20.6
71 นครไทย	Nakhon Thai				7.6				7.6	475.8	-346.8
72 พรหมพิราม	Phrom Phiram	18.4	10.6				11.0		40.1	1004.2	+435.0
73 วังทอง	Wang Thong	7.5	3.4		4.0	5.5	0.2		20.6	771.5	- 56.9
74 บางกระทุ่ม	Bang Krathum				9.7	38.0			47.7	636.5	-197.2
75 กำแพงเพชร	KAMPHAENG PHET		7.5		T				7.5	779.0	+131.5
76 พรานกระต่าย	Phan Kratai					17.3			17.3	766.8	- 33.8
77 คลองขลุง	Khlong Khlung	0.9	5.4						6.3	658.6	- 16.2
78 ขาณุวรลักษบุรี	Khanu Woralaksaburi	18.4	59.5						77.9	1114.9	+388.9
79 พิจิตร	PHICHIT	81.2	13.7			23.5	2.4		120.8	1249.4	+368.1
80 สามง่าม	Sam Ngam					12.0			12.0	435.0	-308.7
81 ตะพานหิน	Taphan Hin	2.5	19.6						22.1	674.5	- 62.3

สถานีฝน	Station	วันที่และจำนวนน้ำฝนเป็นมิลลิเมตร Date and amount of rainfall in millimeters สิงหาคม August 11	12	13	14	15	16	17	ฝนรวม มม. Total rainfall mm.	ฝนรวมตั้งแต่ 1 มกราคม Accumulative rainfall since 1 January ปริมาณ มม. Amount mm.	สูงต่ำกว่าปกติ Above or below Normal
82 บางมูลนาก	Bang Mun Nak	11.6	1.3						12.9	596.5	-132.5
83 โพทะเล	Pho Thale										
84 **เพชรบูรณ์**	**PHETCHABUN***	3.3	0.6		T	1.8	6.2	1.0	12.9	633.0	-151.7
85 หล่มเก่า	Lom Kao		0.2				0.5		0.7		
86 หล่มสัก	Lom Sak*	1.1	3.9		0.3	14.6	1.4	T	21.3	622.4	- 29.8
87 ชนแดน	Chon Daen	4.7	11.4						16.1	875.5	+132.1
88 หนองไผ่	Nong Phai										
89 วิเชียรบุรี	Wichian Buri*	11.2				4.5	T	1.6	17.3	[illegible]	+ 89.7
ภาคตะวันออกเฉียงเหนือ NORTHEASTERN PART											
1 **เลย**	**LOEI***	3.0			T	3.0	T	0.7	6.7	813.7	+ 31.0
2 เชียงคาน	Chiang Khan	2.2				2.1			4.3	934.3	+180.0
3 ท่าลี่	Tha Li								0.0	954.9	+424.7
4 ด่านซ้าย	Dan Sai	T			1.5				1.5	779.7	+101.4
5 วังสะพุง	Wang Saphong								0.0	749.5	+ 25.6
6 **หนองคาย**	**NONG KHAI***	22.5			1.8	57.8	2.5	T	83.8	1311.1	+136.1
7 ศรีเชียงใหม่	Si Chiang Mai	34.7			50.0	11.9	23.0		119.6	1382.7	+128.6
8 ท่าบ่อ	Tha Bo	6.1			18.7	0.7	1.4		26.9	839.6	-283.9
9 โพนพิสัย	Phon Phisai	13.8		57.5	3.5	64.9			139.7	1648.9	+393.6
10 บึงกาฬ	Bung Kan	8.7	22.6	31.1	22.2	24.3			108.9	2398.5	+570.0
11 เซกา	Seka	51.3	17.3	53.5	69.4	17.6			209.1	1320.4	+ 12.8
12 **อุดรธานี**	**UDON THANI***	1.0		5.6	0.7	1.5	6.9		15.7	1053.3	+ 27.4
13 เพ็ญ	Phen					36.5			36.5	888.1	+ 7.1
14 กุมภวาปี	Kumphawapi			5.4	15.1				20.5	1026.1	+293.8
15 หนองหาน	Nong Han	2.3		1.3	22.6		12.3		38.5	832.7	- 14.1
16 หนองบัวลำภู	Nong Bua Lam Phu								0.0	457.4	-101.8
17 **สกลนคร**	**SAKON NAKHON***	33.5		9.3	18.3	6.0	0.8	0.2	68.1	1157.9	+131.3
18 วานรนิวาส	Wanon Niwat			35.0	32.0				67.0	816.2	-404.5
19 สว่างแดนดิน	Sawang Daen Din				50.0	3.5	11.2		64.7	979.0	-153.6
20 พรรณานิคม	Phanna Nikhom	28.2			11.9	36.3			76.4	1246.3	+175.5
21 **นครพนม**	**NAKHON PHANOM***	130.7	13.2	1.8	18.2	39.7	74.4	3.6	281.6	2034.6	+324.0
22 บ้านแพง	Ban Phaeng	20.6		59.2	25.4	20.2			125.4	2168.3	+110.0
23 ท่าอุเทน	Tha Uthen	47.4	109.5	43.4	56.2	1.1			257.6	1820.4	+228.2
24 นาแก	Na Kae	28.8		19.7					48.5	1117.0	+ 64.1
25 ธาตุพนม	That Phanom	46.8		4.8	2.1	20.0	20.1		93.8	1005.6	-220.1
26 มุกดาหาร	Mukdahan*	21.1	T	4.0	25.2	6.6	9.8	7.4	73.6	1132.1	+101.1
27 **กาฬสินธุ์**	**KALASIN**				10.6	0.1	9.1		19.8	1006.7	+111.2
28 ยางตลาด	Yang Talat	T		3.1	6.7		2.1		11.9	928.8	+ 98.2
29 สหัสขันธ์	Sahatsakhan								0.0	557.4	-381.0
30 กุฉินารายณ์	Kuchinarai			8.1	17.4		21.4		44.9		
31 คมลาไสย	Kamalasai	0.4		4.5	12.7				13.6	959.7	+117.6
32 **ร้อยเอ็ด**	**ROI ET***	2.6						16.0	18.6	993.4	+129.0

สถานีฝน	Station	วันที่และจำนวนน้ำฝนเป็นมิลลิเมตร Date and amount of rainfall in millimeters							ฝนรวม มม. Total rainfall mm.	ฝนรวมตั้งแต่ 1 มกราคม Accumulative rainfall since 1 January	
		สิงหาคม August								ปริมาณ มม. Amount mm.	สูงต่ำกว่าปกติ Above or below Normal
		11	12	13	14	15	16	17			
33 โพนทอง	Phon Thong								0.0	831.2	-129.3
34 ธวัชบุรี	Thawatchaburi					8.2			8.2	1028.2	+ 83.9
35 อาจสามารถ	At Samat										
36 เสลภูมิ	Selaphum	3.2							3.2	805.4	- 56.9
37 จตุรพักตร์พิมาน	Chaturaphak Phiman								0.0	808.7	+163.7
38 เกษตรวิสัย	Kaset Wisai								0.0	723.5	- 92.8
39 สุวรรณภูมิ	Suwannaphum	3.3							3.3	875.2	- 98.8
40 มหาสารคาม	MAHA SARAKHAM	1.2							1.2	729.2	-182.7
41 เชียงยืน	Chiang Yun								0.0	689.3	-165.0
42 กันทรวิชัย	Kantharawichai								0.0	764.8	+ 7.2
43 โกสุมพิสัย	Kosum Phisai*		T	T					T	473.9	-356.2
44 บรบือ	Borabu										
45 วาปีปทุม	Wapi Pathum								0.0	759.0	+ 16.1
46 หย่วกขภูมิพิสัย	Phayakkhaphum Phisai	2.8				3.7			6.5	920.3	+ 93.1
47 ขอนแก่น	KHON KAEN*	0.8	14.4		2.8	3.4	2.9		24.3	975.0	+230.4
48 น้ำพอง	Nam Phong								0.0	721.8	+ 73.6
49 ภูเวียง	Phu Wiang		1.5						1.5	766.0	- 8.3
50 ชุมแพ	Chum Phae				2.3				2.3	623.3	- 1.6
51 มัญจาคีรี	Mancha Khiri										
52 ชนบท	Chonnabot			2.8					2.8	590.3	-108.3
53 บ้านไผ่	Ban Phai								0.0	706.4	- 37.6
54 พล	Phon	1.6							1.6	650.2	- 80.0
55 หนองสองห้อง	Nong Song Hong								0.0	683.2	-122.2
56 ชัยภูมิ	CHAIYAPHUM*	1.5			T	0.1			1.6	874.6	+150.4
57 เกษตรสมบูรณ์	Kaset Sombun								0.0	496.4	+ 20.0
58 ภูเขียว	Phu Khieo								0.0	724.9	+146.0
59 คอนสวรรค์	Khon Sawan								0.0	663.7	+ 18.2
60 จัตุรัส	Chatturat					5.7			5.7	702.3	+ 3.8
61 บำเหน็จณรงค์	Bamnet Narong	4.2				5.2			9.4	683.0	- 27.6
62 นครราชสีมา	NAKHON RATCHASIMA*	6.9	T	T	3.4	T	T	T	10.3	573.0	- 91.6
63 บัวใหญ่	Bua Yai										
64 คง	Khong								0.0	568.6	- 30.8
65 ด่านขุนทด	Dan Khun Thot	9.0							9.0	773.7	+194.7
66 โนนไทย	Non Thai								0.0	343.9	-298.3
67 โนนสูง	Non Sung								0.0	581.7	-146.0
68 พิมาย	Phimai										
69 สีคิ้ว	Sikhiu								0.0	477.8	-112.1
70 สูงเนิน	Sung Noen	10.3							10.3	471.8	-130.7
71 ปักธงชัย	Pak Thong Chai	10.6							10.6	572.9	- 3.2
72 โชคชัย	Chok Chai*	11.0			1.3				12.3	651.1	- 78.6
73 ครบุรี	Khon Buri				21.1				21.1	386.2	-158.2

สถานีใน	Station	วันที่และจำนวนน้ำฝนเป็นมิลลิเมตร Date and amount of rainfall in millimeters							ฝนรวม mm.	ฝนรวมตั้งแต่ 1 มกราคม Accumulative rainfall since 1 January	
		สิงหาคม August									
		11	12	13	14	15	16	17	Total rainfall mm.	ปริมาณ mm. Amount mm.	สูงต่ำกว่าปกติ Above or below Normal
74	**บุรีรัมย์**	**BURI RAM**	2.5			12.1				14.6	842.0	+ 76.4
75	พุทไธสง	Phutthaisong	4.5							4.5	773.3	- 12.9
76	สตึก	Satuk	2.4				17.1			19.5	833.0	+ 35.8
77	ลำปลายมาศ	Lam Phai Mat					3.4			3.4	430.6	-363.3
78	นางรอง	Nang Rong	4.4		T	11.4	1.1			16.9	716.6	+ 18.2
79	**สุรินทร์**	**SURIN**	1.3			14.6	0.3			16.2	666.7	-143.0
80	รัตนบุรี	Rattanaburi			14.3		10.6			24.9	945.2	+143.3
81	ท่าตูม	Tha Tum	1.5			T	2.3			3.8	885.1	+161.1
82	ศีขรภูมิ	Sikhoraphum								0.0	478.3	-330.9
83	ปราสาท	Prasat	9.2		2.1	32.2				43.5	831.7	+ 97.4
84	สังขะ	Sangkha				22.5				22.5	855.7	+137.8
85	**ศรีสะเกษ**	**SI SA KET**								0.0	789.1	- 89.2
86	ราษีไศล	Rasi Salai								0.0	853.1	+ 79.3
87	กันทรารมย์	Kantharalom	9.9							9.9		
88	ขุขันธ์	Khukhan			2.4					2.4	1204.5	+464.1
89	ขุนหาญ	Khun Han	5.2			2.0				7.2	419.4	-396.4
90	กันทรลักษ์	Kantharalak				10.2				10.2	599.0	-212.2
91	**อุบลราชธานี**	**UBON RATCHATHANI**	23.6		0.4	0.6	0.2		0.4	25.2	1060.2	- 11.9
92	เดชอุดม	Det Udom	9.7							9.7	1546.1	+551.8
93	อำนาจเจริญ	Amnat Charoen								0.0	828.0	-207.0
94	ยโสธร	Yasothon								0.0	596.3	-294.4
95	ตระการพืชผล	Trakan Phuphon	42.6				16.0			58.6	1473.4	+442.4
96	มหาชนะชัย	Maha Chana Chai	2.1			4.1	0.6			6.8	1195.2	+261.2
97	เขื่องใน	Khuang Nai	8.5			12.2				20.7	880.7	- 41.7
98	โขงเจียม	Khong Chiam	37.4							37.4	798.5	-426.9
99	เดชอุดม	Det Udom	5.9	4.9	2.2	32.3		3.9		49.2	905.9	-113.0
100	บุณฑริก	Buntharik			46.3	32.8				79.1	824.7	-263.4
	ภาคกลาง	**CENTRAL PART**										
1	**นครสวรรค์**	**NAKHON SAWAN**	15.4				0.6		50.2	66.2	582.5	- 81.3
2	บรรพตพิสัย	Banphot Phisai	8.7	5.2						13.9	805.3	+ 255.6
3	ชุมแสง	Chumsaeng										
4	หนองบัว	Nong Bua										
5	ตาคลี	Tat Yao	9.7							9.7	676.3	+ 126.9
6	ท่าตะโก	Tha Tako								0.0	626.2	+ 13.3
7	พยุหะคีรี	Phayuha Khiri	11.9							11.9	491.6	- 75.1
8	ตากฟ้า	Takfa	14.0							14.0	352.2	- 362.3
9	**อุทัยธานี**	**UTHAI THANI**	15.2							15.2	308.1	- 288.1
10	สว่างอารมณ์	Sawang Arom								0.0	265.1	- 321.7
11	บ้านไร่	Ban Rai								0.0	539.7	- 33.3
12	ทัพทัน	Thap Than	9.8					0.9		10.7	767.3	+ 71.8
13	หนองฉาง	Nong Chang	12.1							12.1	1039.9	+ 288.8

สถานีฝน	Station	วันที่และจำนวนน้ำฝนเป็นมิลลิเมตร Date and amount of rainfall in millimeters							ฝนรวม มม. Total rainfall mm.	ฝนรวมตั้งแต่ 1 มกราคม Accumulative rainfall since 1 January	
		สิงหาคม August								ปริมาณ มม. Amount mm.	สูงต่ำกว่า Above or below Normal
		11	12	13	14	15	16	17			
14 หนองขาหย่าง	Nong Khayang								0.0	566.3	- 54.4
15 **ชัยนาท**	**CHAI NAT**	8.0							8.0	470.3	- 87.6
16 มโนรมย์	Manorom	13.7							13.7	357.5	- 265.5
17 วัดสิงห์	Wat Sing	10.9							10.9	362.3	- 282.1
18 หันคา	Hankha								0.0	646.8	+ 82.8
19 **สิงห์บุรี**	**SING BURI**	7.2							7.2	627.8	- 50.6
20 อินทร์บุรี	In Buri								0.0	411.0	- 223.7
21 บางระจัน	Bang Rachan	6.7	5.8			3.2			15.7	451.0	- 208.7
22 พรหมบุรี	Phrom Buri								0.0	338.4	- 339.3
23 **ลพบุรี**	**LOP BURI***	10.0	2.0			19.3		5.8	37.1	516.9	- 263.4
24 บ้านหมี่	Ban Mi	12.0							12.0	519.2	- 56.2
25 บัวชุม	Bua Chum*	15.9				1.7		5.6	23.2	566.6	-172.5
26 ชัยบาดาล	Chai Badan	11.8				T			11.8	909.9	+ 260.3
27 พัฒนานิคม	Phatthana Nikhom								0.0	452.6	- 224.1
28 โคกสำโรง	Khok Samrong	15.4							15.4	332.6	- 266.3
29 ท่าวุ้ง	Tha Wung					5.5			5.5	493.5	- 260.8
30 **สุพรรณบุรี**	**SUPHAN BURI***	0.8	T	T		25.6	T		26.4	597.5	- 34.5
31 เดิมบางนางบวช	Doembang Nangbuat								0.0	393.8	- 183
32 สามชุก	Sam Chuk					22.1			22.1	514.8	- 59.4
33 ดอนเจดีย์	Don Chedi					23.5			23.5	672.8	+ 213.8
34 ศรีประจันต์	Si Prachan								0.0	207.0	- 344.6
35 อู่ทอง	U Thong					3.5			3.5	288.7	- 213.6
36 บางปลาม้า	Bang Pa Ma										
37 สองพี่น้อง	Song Phi Nong								0.0	387.4	- 48.0
38 **อ่างทอง**	**ANG THONG**	6.2				46.0			52.2	531.0	- 170.2
39 ไพธ์ทอง	Pho Thong	5.3				25.5			30.5	676.2	- 24.5
40 ไชโย	Chaiyo										
41 วิเศษชัยชาญ	Wiset Chai Chan	4.9				35.1			40.0	660.7	- 39.4
42 ป่าโมก	Pa Mok	2.1				12.1			14.2	628.2	- 13.7
43 **สระบุรี**	**SARABURI**				3.0	55.3			58.3	596.1	- 358.1
44 พระพุทธบาท	Phra Phutthabat		19.1						19.1		
45 บ้านหมอ	Ban Mo	11.1				48.2			59.3	711.6	- 54.4
46 เสาไห้	Sao Hai	27.6				71.8			99.4	738.7	- 192.3
47 แก่งคอย	Kaeng Khio	27.0	3.0			53.0			83.0	855.2	- 32.1
48 หนองแค	Nong Khae	10.8							10.8	896.5	- 9.9
49 **พระนครศรีอยุธยา**	**PHRA NAKHON SI AYUTTHAYA**	16.4				49.1			65.5	639.6	+ 0.6
50 ท่าเรือ	Tha Rua	7.0				55.6			62.6	667.2	- 231.0
51 ผักไห่	Phak Hai	2.3				28.0			30.3	513.3	- 230.5
52 บางบาล	Bang Ban	2.9							2.9	518.7	- 260.2
53 เสนา	Sena								0.0	469.9	- 295.1
54 บางไทร	Bang Sai	22.7		10.8					33.5	549.1	- 235

สถานีฝน	Station	วันที่และจำนวนน้ำฝนเป็นมิลลิเมตร Date and amount of rainfall in millimeters							ฝนรวม มม. Total rainfall mm.	ฝนรวมตั้งแต่ 1 มกราคม Accumulative rainfall since 1 January	
		สิงหาคม August								ปริมาณ มม. Amount mm.	สูงต่ำกว่าปกติ Above or below Normal
		11	12	13	14	15	16	17			
55 บางปะอิน	Bang Pa-in	14.4							14.4	518.1	- 205.4
56 ปทุมธานี	PATHUM THANI					17.8			17.8	514.8	- 216.9
57 หนองเสือ	Nong Sua	11.3				12.2			23.5	895.2	+ 53.7
58 ธัญบุรี	Thanyaburi										
59 รังสิต	Rangsit	6.0		3.7	1.9	24.5			36.1	757.8	- 44.7
60 ลำลูกกา	Lam Luk Ka	9.4		3.4		8.9			21.7	790.0	+ 51.4
61 นนทบุรี	NONTHABURI						14.8		14.8	689.8	+ 122.8
62 บางบัวทอง	Bang Bua Thong			11.0					11.0	649.3	- 22.3
63 ธนบุรี	THON BURI								0.0	455.8	
64 ตลิ่งชัน	Taling Chan										
65 บางขุนเทียน	Bang Khun Thian								0.0	299.3	- 397.5
66 ราษฎร์บูรณะ	Rat Burana										
67 กรุงเทพมหานคร	BANGKOK METROPOLIS	9.5	T	1.6	T	31.2	8.4	16.0	66.7	700.8	- 87.9
68 สนามบินดอนเมือง	Don Muang Airport*	7.4		0.3	T	6.2	0.3		14.2	501.1	- 282.4
69 บางเขน	Bang Khen	6.0		8.9	1.0	11.5	18.0	41.3	86.7	981.6	+ 230.7
70 มีนบุรี	Min Buri								0.0	669.1	- 72.0
71 ลาดกระบัง	Lat Krabang								0.0	296.3	- 513.1
72 ศูนย์วิจัยบางนา	Bangk Na*	7.3		6.8	2.8	0.9	3.9	10.2	31.9	624.2	
73 กาญจนบุรี	KANCHANABURI*	4.9	T	0.9	4.0	2.5	0.5	2.0	14.8	562.2	+ 28.2
74 สังขละบุรี	Sangkhla Buri										
75 เพชรบูรณ์	Pilok										
76 ทองผาภูมิ	Thong Pha Phum*	26.1	8.5	36.1	20.3	22.4	17.1	2.4	132.9	1117.6	- 9.9
77 ศรีสวัสดิ์	Si Sawat										
78 ไทรโยค	Sai Yok										
79 พนมทวน	Phanom Thuan	4.1		T	T				4.1	378.5	+ 25.5
80 ท่าม่วง	Tha Muang								0.0	550.6	+ 121.0
81 นครปฐม	NAKHON PATHOM	19.7							19.7	633.0	+ 32.7
82 บางเลน	Bang Len								0.0	285.2	- 280.7
83 นครชัยศรี	Nakhon Chaisi	5.3		1.3		1.9			8.5	437.9	- 65.7
84 ราชบุรี	RATCHABURI								0.0	436.5	- 162.7
85 บ้านโป่ง	Ban Pong	22.8		T	2.2	T			25.0	531.7	+ 42.3
86 โพธาราม	Photharam	4.8		1.3	15.5				21.6	685.6	+ 73.1
87 ดำเนินสะดวก	Damnoen Saduak										
88 ปากท่อ	Pak Tho	1.4							1.4	613.1	+ 81.6
89 สมุทรสงคราม	SAMUT SONGKHRAM	3.0		1.2					4.2	486.6	+ 18.2
90 บางคนที	Bang Khonthi								0.0	512.4	- 36.0
91 อัมพวา	Amphawa	2.9							2.9	415.0	- 92.7
92 สมุทรสาคร	SAMUT SAKHON				5.3		28.3		33.6	715.1	+ 67.6
93 กระทุ่มแบน	Kratum Baen	4.1			3.7	1.5			9.3	603.3	- 46.5
94 สมุทรปราการ	SAMUT PRAKAN				24.4				24.4	645.3	- 98.0
95 บางพลี	Bang Phli	13.5			14.3	21.5			49.3	611.8	- 180.9

สถานีฝน	Station	วันที่และจำนวนน้ำฝนเป็นมิลลิเมตร Date and amount of rainfall in millimeters							ฝนรวม Total rainfall mm.	ฝนสะสมตั้งแต่ 1 มกราคม Accumulative rainfall since 1 January	
		สิงหาคม August								ปริมาณ Amount mm.	สูงต่ำกว่าปกติ Above or below Normal
		11	12	13	14	15	16	17			
ภาคตะวันออก	**EASTERN PART**										
1 นครนายก	NAKHON NAYOK			31.6	1.8				33.4	1216.5	+ 25.4
2 บ้านนา	Ban Na	14.4				45.6			60.0	1027.4	- 173.1
3 ปากพลี	Pak Phli	15.1		8.3	12.1	16.8			52.3	1012.6	- 195.0
4 องครักษ์	Ongkharak	21.1		7.8	4.2	10.4			43.5	1064.4	+ 15.0
5 ปราจีนบุรี	PRACHIN BURI*	14.2	T	4.5	44.6	3.2	31.4	39.0	136.9	1346.7	+ 46.4
6 ประจันตคาม	Prachantakham	10.9							10.9	504.1	- 596.6
7 บ้านสร้าง	Ban Sang	52.0			28.0				28.0	752.8	- 200.0
8 ศรีมหาโพธิ	Si Maha Phot			25.7	11.2	2.5			39.4	965.9	- 95.2
9 กบินทร์บุรี	Kabin Buri*			3.2	30.7	8.8	23.7		66.4	1033.0	+ 66.2
10 สระแก้ว	Sa Kaeo	7.1		9.2	21.1	10.5			47.9	942.4	- 145.1
11 วัฒนานคร	Watthana Nakhon	12.2		3.5	10.0	12.5			38.2	933.4	+ 14.9
12 อรัญประเทศ	Aranyaprathet*	11.9	T	17.6	15.3	4.8	12.3	9.1	71.0	1007.8	+ 124.9
13 ฉะเชิงเทรา	CHACHOENGSAO			8.6		35.0			43.6	612.9	- 111.4
14 บ้านโพธิ์	Ban Pho			10.5		30.5			41.0	428.3	- 262.9
15 ชลบุรี	CHON BURI*	10.6	T	0.1	8.8	3.1	0.3	16.9	39.8	537.0	- 179.5
16 พานทอง	Phan Thong	8.7			17.8				26.5	715.1	+ 103.9
17 บ้านบึง	Ban Bung	8.3							8.3		
18 เกาะสีชัง	Ko Sichang*				16.3	6.9	0.8	13.3	37.3	368.2	- 205.7
19 ศรีราชา	Si Racha	4.2			29.3				33.5	457.2	- 106.0
20 สัตหีบ	Sattahip*		T	1.0			T	3.0	4.0	586.0	- 75.4
21 ระยอง	RAYONG			0.4	3.3				3.7	603.1	- 138.3
22 บ้านค่าย	Ban Khai	5.2			2.1				7.4	792.4	+ 37.7
23 แกลง	Klaeng	16.2							16.2	1052.8	+ 110.8
24 จันทบุรี	CHANTHABURI*	4.6	1.8	7.8	4.5	4.8	3.5	19.7	46.7	1834.5	- 136.0
25 ท่าใหม่	Tha Mai								0.0	1378.2	- 273.3
26 มะขาม	Makham		8.4						8.4		
27 ตราด	TRAT	16.3	17.6	5.8					39.7	2245.2	- 173.6
28 เขาสมิง	Khao Saming		26.3						26.3	829.9	- 737.8
29 แหลมงอบ	Laem Ngop		5.6	9.0	4.2				18.8		
30 คลองใหญ่	Khlong Yai*	23.4	11.2	6.0	30.1	30.8	8.6	17.0	127.1	3616.1	+ 496.2
ภาคใต้	**SOUTHERN PART**										
1 เพชรบุรี	PHETCHABURI	1.5		T	6.2				7.7	390.3	- 117.8
2 บ้านแหลม	Ban Laem								0.0	296.9	- 265.5
3 บ้านลาด	Ban Lat	4.2		2.2					6.4	565.0	+ 25.8
4 ท่ายาง	Tha Yang								0.0	213.6	- 150.4
5 ชะอำ	Cha-am	8.4	3.2	2.3					13.9	341.9	- 45.0
6 ประจวบคีรีขันธ์	PRACHUAP KHIRI KHAN*	6.6	13.5	6.9	1.8	8.1	5.0	T	33.9	859.8	+ 294.1
7 หัวหิน	Hua Hin*	4.3	0.7	7.1	0.2		1.6		13.9	431.8	- 3.8
8 ปราณบุรี	Pran Buri		0.9						0.9		
9 ชุมพร	CHUMPHON*	10.0	8.3	63.3	51.9	7.5	T	T	141.0	1435.4	+ 421.6

สถานีฝน	Station	วันที่และจำนวนน้ำฝนเป็นมิลลิเมตร Date and amount of rainfall in millimetre							ฝนรวม มม. Total rainfall mm.	ฝนรวมตั้งแต่ 1 มกราคม Accumulative rainfall since 1 January	
		สิงหาคม August								ปริมาณ มม. Amount mm.	สูงต่ำกว่าปกติ Above or below Normal
		11	12	13	14	15	16	17			
10 ท่าแซะ	Tha Sae	3.0	3.4	33.5	30.8				70.7	1385.3	+ 340.7
11 สวี	Sawi		4.9	15.3	30.1				50.3	783.7	- 47.5
12 หลังสวน	Lang Suan								0.0	861.6	+ 105.4
13 สุราษฎร์ธานี	SURAT THANI*		1.8	0.4	3.4	7.5	1.4		14.5	893.7	+ 193.3
14 ไชยา	Chaiya			6.4	6.5	2.1			15.0	944.6	+ 352.1
15 เกาะสมุย	Ko Samui*				0.2	8.3		4.0	12.5	1734.0	+1182.8
16 พุนพิน	Phunphin								0.0	756.5	+ 93.0
17 ท่าฉาง	Tha Chang	2.4	4.4	5.0	8.8				20.6	954.2	- 15.7
18 กาญจนดิษฐ์	Kanchanadit										
19 บ้านนาสาร	Ban Na San										
20 นครศรีธรรมราช	NAKHON SI THAMMARAT*		1.4		6.1				7.5	2007.6	+1160.3
21 สิชล	Sichon				5.1				5.1	791.0	+ 60.8
22 ท่าศาลา	Tha Sala								0.0	1061.5	+ 522.9
23 ฉวาง	Chawang				13.5				13.5	876.2	- 121.9
24 ทุ่งสง	Thung Song								0.0	1339.4	+ 496.6
25 ร่อนพิบูลย์	Ron Phibun								0.0	1122.9	+ 423.9
26 ปากพนัง	Pak Phanang								0.0	1019.8	+ 411.5
27 พัทลุง	PHATTHALUNG								0.0	1088.5	+ 235.0
28 ควนขนุน	Khuan Khanun								0.0	1084.2	
29 ปากพยูน	Pak Phayun								0.0	448.0	
30 เขาชัยสน	Khao Chaison								0.0	816.6	
31 สงขลา	SONGKHLA*		T		2.7	T	T	0.1	2.8	621.3	- 82.3
32 รัตภูมิ	Rattaphum		2.6		1.5		2.8		6.9	1101.9	
33 หาดใหญ่	Hat Yai		2.3		2.5	T			4.8	782.9	
34 สะเดา	Sadao				5.8				5.8	876.9	
35 ปัตตานี	PATTANI*						T	T	T	1210.6	+ 729.0
36 หนองจิก	Nong Chik								0.0	567.3	
37 ยะหริ่ง	Yaring								0.0	755.3	
38 มายอ	Mayo								0.0	1013.3	
39 โคกโพธิ์	Khok Pho										
40 ปะนาเระ	Panare								0.0	737.5	
41 ยะลา	YALA								0.0	1356.3	
42 ยะหา	Yaha				5.1				5.1	1395.2	
43 รามัน	Raman								0.0	1184.9	
44 บันนังสตา	Bannang Satar						2.1		2.1	1057.9	
45 เบตง	Betong								0.0	955.5	
46 นราธิวาส	NARATHIWAT*				1.6	T	T	T	1.6	1156.0	+ 191.8
47 ยี่งอ	Yi-ngo								0.0	945.2	
48 ระแงะ	Rangae								0.0	332.0	
49 ตากใบ	Tak Bai								0.0	605.2	
50 สุไหงโกลก	Sungai Kolok								0.0	851.1	

สถานีฝน	Station	วันที่และจำนวนน้ำฝนเป็นมิลลิเมตร Date and amount of rainfall in millimeters							ฝนรวม มม. Total rainfall mm.	ฝนรวมตั้งแต่ 1 มกราคม Accumulative rainfall since 1 January	
		สิงหาคม August								ปริมาณ มม. Amount mm.	สูงต่ำกว่าปกติ Above or below Normal
		11	12	13	14	15	16	17			
51 ระนอง	RANONG*	63.5	23.5	108.7	146.6	20.6	6.7	17.7	387.3	2900.1	+ 195.1
52 กระบุรี	Kra Buri		16.3	72.8	82.5	31.7			203.3	2043.3	
53 พังงา	PHANGNGA			20.0	18.0				38.0	1694.0	
54 ตะกั่วป่า	Takua Pa	19.7		7.9	23.2	2.3			53.1	2674.9	
55 กะปง	Kapong	5.6	18.9		16.6				41.1	2500.7	
56 ท้ายเหมือง	Thai Muang		6.1	1.7	5.5				13.3	2118.9	
57 ตะกั่วทุ่ง	Takua Thung		6.0	10.4	26.1				42.5	1770.3	
58 ทับปุด	Thap Put								0.0	1531.2	
59 ภูเก็ต	PHUKET*			T	0.8			12.1	12.9	1454.0	+ 186.0
60 สนามบินภูเก็ต	Phuket Airport*		8.5		T			2.8	11.3	1685.0	+ 214.4
61 กระบี่	KRABI				4.5				4.5	1238.8	
62 อ่าวลึก	Ao Luk								0.0	212.3	
63 คลองท่อม	Khlong Tom				2.6				2.6	1267.6	
64 ตรัง	TRANG		2.3	T				15.4	17.7	1626.0	+ 298.6
65 สนามบินตรัง	Trang Airport*										
66 สิเกา	Sikao								0.0	1472.3	
67 ย่านตาขาว	Yan Ta Khao								0.0	957.6	
68 ปะเหลียน	Palian		1.2						1.2	1438.7	
69 สตูล	SATUN								0.0	594.4	
70 ทุ่งหว้า	Thung Wa				2.0				2.0	1340.7	

สถานีฝน	Station	วันที่และจำนวนน้ำฝนเป็นมิลลิเมตร Date and amount of rainfall in millimeters							ฝนรวม มม. Total rainfall mm.	ฝนรวมตั้งแต่ 1 มกราคม Accumulative rainfall since 1 January	
		สิงหาคม August								ปริมาณ มม. Amount mm.	สูงต่ำกว่าปกติ Above or below Normal
		11	12	13	14	15	16	17			
กรุงเทพมหานคร	**BANGKOK METROPOLIS**										
1 สถานีเครื่องรับส่งวิทยุนนทบุรี	Overseas Radio Receiving Station	15.3		12.7		4.2	20.7	33.5	86.4		
2 ร.ร. การช่างนนทบุรี	Nonthaburi Trade School	8.9		12.5		1.7	2.6	68.5	94.2		
3 หน่วยงานปรมาณูแห่งชาติ	Atomic Energy For Peace	7.0		7.5	1.0	8.0	15.6	40.3	79.4		
4 กองกำลังการรถวิทยุฯ	MMP. Sub Division Car Center	8.0	T	4.8	4.5	14.8	21.1	33.9	87.1	685.2	
5 วิทยาลัยครูจันทรเกษม	Chankasem College Education	8.6		4.0		15.0	18.0	41.3	86.9	951.8	
6 การไฟฟ้าฝ่ายผลิต	Electrical Supply Authority			17.1					17.1	387.3	
7 ศูนย์ฝึกการบินพลเรือน	Civil Aviation Training Center			7.3		15.3	15.4	27.4	65.4	935.8	
8 ร.ร. โยธินบูรณะ	Yothin Burana School	T	T			24.2	14.4	6.7	45.3	759.2	
9 สถานีรถไฟบางบำหรุ	Bang Bamru Railway Station		7.5	5.4		25.5	13.4	14.8	66.6	1250.9	
10 ร.ร. พาณิชการสยาม	Siam Commercial School			3.4					3.4	689.0	
11 ร.ร. การประชาสัมพันธ์	Public Relation School	2.9		9.0					11.9	638.6	
12 ร.ร. สามเสนนอก	Sam Sen Nok School	7.5		6.4		17.3	28.4	9.5	69.0	770.0	
13 มหาวิทยาลัยรามคำแหง	Ramkhamhaeng University	7.3	T	6.8		43.1	20.1	30.5	107.8	822.8	
14 ร.ร. ศรีอุไร	Sri Uhai School	9.5	T	1.8		T	31.7	26.9	69.9	743.1	
15 ร.ร. จิตรลดา	Chitlada School			2.3					2.3		
16 เขตบางกะปิ	Bangkapi Boundary										
17 เขตหนองจอก	Nong Chok Boundary		10.1	10.8					20.9		
18 กระทรวงศึกษาธิการ	Ministry of Education	5.2				19.5	16.2	23.5	64.4		
19 ร.ร. ช่างกลวิทยา	Changkol Vitthaya School	6.2		6.9		14.5	12.1	21.9	61.6	661.3	
20 ร. 1 พัน 2 รอ.	Second Infantry Battalion										
21 บ้านมนังคศิลา	Ban Manangkha Sila			2.4			18.4	14.6	35.4	544.7	
22 ร.ร. โยสิตสโมสร	Kosit Samosorn School	19.5		T		17.3	13.1	7.3	57.2	634.3	
23 ประตูน้ำปทุมวัน	Pathumvan Irr.	6.5	T	1.6	T	17.3	12.9	10.4	48.7	556.8	
24 ร.ร. เฉลิมสาสน์ศึกษา	Chaloemsart Suksa School	1.0		3.1		15.5	7.9	19.1	46.6	560.9	
25 วิทยาลัยเพาะช่าง	Poh Chang College	3.1		1.3		13.7	13.8	3.6	35.5	559.7	
26 ร.ร. มาแตร์เดอี	Mater Dei School	11.3		2.7			12.7	18.4	45.1		
27 สถานีจ่ายไฟฟ้าบางกะปิ	Sup Center of Electrial Supply-Bangkapi	8.2		4.4		35.5		28.8	76.9	577.9	
28 วิทยาลัยพาณิชการธนบุรี	Thonburi Commercial College	8.0		T	T	12.5	9.8	4.0	34.3	625.4	
29 วิทยาลัยครูบ้านสมเด็จ	Bansomdet Teacher College	9.3				14.5	13.9	6.1	43.8	652.6	
30 เขตคลองสาน	Khlong San Boundary										
31 ร.ร. เตรียมทหาร	Armed Force Academy Preparatory-School	7.9				29.3	9.2	17.6	64.0	736.2	
32 ร.ร. กรุงเทพคริสเตียน	Bangkok Christian College	6.7				23.2	10.0	14.8	54.7	480.1	
33 ร.ร. ศรีวิกรม์	Srivikorn School	8.1	T	T		27.4	5.1	29.4	70.0		
34 ประตูน้ำพระโขนง	Prakhanong Irr.	9.5		T		1.2	5.3	26.4	42.4	523.4	
35 ร.ร. สมิตศึกษา	Somsit Suksa School	11.0	T	T		14.0	14.6	5.9	45.5		
36 ร.ร. ยานนาเวศวิทยาคม	Yannawes Vitthayakhom School	9.7	T			22.0	8.0	14.5	54.2		
37 ร.ร. พระโขนง	Prakhanong School	9.2		1.0		T	10.6	18.8	39.6	571.3	
38 ร.ร. ช่องนนทรี	Chong Nonthri School	7.8		T		12.6	T	24.2	44.6		

อุณหภูมิสูงสุดและต่ำสุดประจำวันที่ ๑๑ – ๑๗ สิงหาคม ๒๕๑๘

Daily Max. and Min. Temperature 11 – 17 August 1975

สถานี	Station	อุณหภูมิสูงสุดและต่ำสุดเป็นองศา ซ. Max. and Min. Temperature in degree C.							ค่าเฉลี่ยสูงสุดต่ำสุด Average Max. Min.	เฉลี่ยในสัปดาห์ Weekly Mean	ค่าปกติประจำเดือน Monthly Normal
		11	12	13	14	15	16	17			
ภาคเหนือ	**NORTHERN PART**										
1 เชียงราย	CHIANG RAI	28.5 22.0	31.3 21.2	30.6 23.7	30.5 24.1	31.6 24.0	29.5 23.8	30.3 23.2	30.3 23.1	26.7	26.6
2 แม่ฮ่องสอน	MAE HONG SON	31.7 23.7	33.6 23.6	30.8 23.5	32.5 23.8	33.4 23.6	30.3 23.6	31.5 23.7	32.0 23.7	27.6	27.0
3 เชียงใหม่	CHIANG MAI	28.2 24.1	31.6 23.8	30.8 24.9	29.6 24.3	31.7 24.3	31.5 25.3	27.5 25.0	30.2 24.5	27.4	27.0
4 น่าน	NAN	31.0 23.3	31.8 22.9	33.1 24.3	30.8 24.5	31.5 24.3	31.8 23.8	27.9 24.0	31.1 23.9	27.5	27.6
5 ท่าวังผา	Tha Wang Pha	31.1 23.7	32.5 21.9	32.7 24.6	29.0 22.1	32.0 24.3	29.5 23.9	28.0 24.0	30.7 23.5	27.1	..
6 ลำปาง	LAMPANG	30.5 24.2	32.8 22.8	32.1 23.2	32.2 23.5	32.7 23.3	32.2 24.0	29.2 24.4	31.7 23.7	27.7	27.6
7 แม่สะเรียง	Mae Sariang	29.1 23.6	26.5 22.5	29.9 23.7	29.6 23.7	29.1 23.8	29.2 23.1	30.1 23.2	29.1 23.0	26.0	26.7
8 แพร่	PHRAE	29.5 23.7	32.3 23.4	32.4 22.5	31.5 24.5	31.9 23.8	31.0 23.3	27.8 24.6	30.9 23.7	27.3	27.4
9 อุตรดิตถ์	UTTARADIT	30.8 24.0	32.7 23.5	33.0 24.6	33.3 24.3	33.0 24.6	29.4 24.7	30.6 24.6	31.6 24.3	28.0	28.2
10 สนามบินอุตรดิตถ์	Uttaradit Airport	..	..	..	..	..	..	..	..	..	..
11 ตาก	TAK	30.7 24.1	31.0 23.6	32.9 24.5	31.9 25.3	31.6 24.7	33.3 25.0	33.1 24.9	31.7 24.5	28.2	28.3
12 พิษณุโลก	PHITSANULOK	32.8 23.9	32.5 24.5	32.3 25.2	33.6 24.7	32.5 26.3	32.8 24.6	33.8 25.6	32.4 25.0	28.7	28.4
13 แม่สอด	Mae Sot	26.2 22.5	28.4 22.1	27.0 22.3	25.7 23.1	27.4 22.2	29.3 23.5	28.1 23.2	27.4 22.7	25.0	26.2
14 เพชรบูรณ์	PHETCHABUN	27.0 23.4	32.6 23.7	33.0 24.0	32.6 24.5	31.0 24.7	28.9 23.8	33.5 24.3	31.7 23.9	27.8	27.3
15 หล่มสัก	Lom Sak	28.5 23.2	32.4 23.5	33.3 24.3	30.8 25.2	32.8 25.0	34.1 23.6	32.7 24.6	31.5 24.2	27.8	..
16 วิเชียรบุรี	Wichian Buri	25.3 23.7	32.1 23.7	30.8 24.5	32.0 25.4	32.2 24.6	31.9 23.5	33.5 25.0	31.4 24.3	27.8	..
ภาคตะวันออกเฉียงเหนือ	**NORTHEASTERN PART**										
1 หนองคาย	NONG KHAI	30.1 23.8	32.7 23.6	32.4 25.4	32.0 24.0	31.3 25.2	29.6 22.5	31.2 24.9	31.4 24.2	27.8	27.8
2 เลย	LOEI	30.2 22.6	33.0 22.4	34.1 23.2	32.6 23.9	32.2 24.1	30.5 23.8	31.5 23.7	32.0 23.4	27.7	27.3
3 อุดรธานี	UDON THANI	32.2 24.1	33.0 24.5	33.8 25.0	32.2 24.3	31.7 25.6	29.7 25.6	31.4 25.4	31.7 24.9	28.3	27.9
4 สกลนคร	SAKON NAKHON	27.1 23.6	31.3 22.3	31.0 25.6	32.5 24.2	28.6 25.2	32.3 24.9	30.9 25.2	30.5 24.4	27.4	27.6
5 นครพนม	NAKHON PHANOM	26.2 23.1	28.6 22.2	29.3 22.2	28.2 23.7	28.6 24.2	30.9 24.5	28.2 23.5	28.4 23.3	25.8	27.0
6 มุกดาหาร	Mukdahan	25.8 23.6	28.8 23.2	31.2 25.0	30.2 25.1	31.3 24.3	32.0 24.2	31.5 23.9	30.2 24.2	27.2	27.7
7 ขอนแก่น	KHON KAEN	28.0 23.5	31.9 23.2	33.0 24.2	31.9 24.9	30.9 25.0	31.8 23.9	32.3 23.9	31.4 24.1	27.8	28.1
8 โกสุมพิสัย	Kosum Phisai	26.8 23.4	31.3 23.6	32.3 24.5	32.8 25.0	32.5 25.2	24.4	..	31.1 24.4	27.8	..
9 ร้อยเอ็ด	ROI ET	26.4 23.3	30.4 24.0	31.5 25.0	31.9 25.5	31.6 25.4	31.5 25.2	31.5 25.2	30.7 24.8	27.8	28.0
10 ชัยภูมิ	CHAIYAPHUM	26.9 23.3	31.8 23.1	31.5 24.2	31.5 24.9	31.0 24.4	31.7 23.7	31.7 25.0	30.7 24.4	27.4	27.4
11 อุบลราชธานี	UBON RATCHATHANI	25.2 23.2	30.0 23.2	31.2 25.0	31.9 24.6	31.7 24.3	32.0 25.7	32.6 25.1	30.6 24.5	27.6	27.8
12 สุรินทร์	SURIN	26.6 23.6	30.5 23.3	31.5 24.2	31.1 23.5	31.7 23.6	32.7 24.3	34.1 24.6	31.2 23.8	27.5	27.8
13 ท่าตูม	Tha Tum	26.2 22.8	30.5 23.6	31.7 24.3	31.7 24.3	32.0 23.8	31.2 24.6	32.3 24.4	30.8 24.0	27.4	..
14 นางรอง	Nang Rong	26.0 23.8	31.4 23.3	33.4 23.6	33.2 24.4	32.7 23.9	23.5	..	31.3 23.8	27.6	..

สถานี Station	อุณหภูมิสูงสุดและต่ำสุดเป็นองศา ซ. Max. and Min. Temperature in degree C.							เฉลี่ยสูงสุดต่ำสุด Average Max. Min.	เฉลี่ยในสัปดาห์ Weekly Mean	ค่าปกติประจำเดือน Monthly Normal
	11	12	13	14	15	16	17			
15 นครราชสีมา NAKHON RATCHASIMA	25.1 23.8	32.1 22.9	33.8 24.1	33.7 24.0	34.2 23.5	32.8 23.8	34.9 24.4	32.4 23.8	28.1	25.1
16 ไชยภูมิ Chok Chai	24.6 24.3	31.8 23.0	32.5 24.2	32.2 24.5	32.5 23.7	31.6 24.2	..	30.8 24.0	27.4	..
ภาคกลาง CENTRAL PART										
1 นครสวรรค์ NAKHON SAWAN	25.9 24.6	33.2 23.9	34.1 24.2	32.2 26.0	33.4 26.3	34.5 24.7	35.7 25.4	32.7 25.0	28.8	28.7
2 ลพบุรี LOP BURI	26.7 24.4	32.5 23.4	33.3 23.5	33.5 25.3	32.6 24.7	31.5 22.4	33.2 25.1	31.9 24.1	28.0	28.1
3 สุพรรณบุรี SUPHAN BURI	31.0 24.5	35.0 24.0	33.6 25.0	35.6 25.8	34.2 25.5	31.3 23.4	34.7 25.2	33.6 24.6	29.1	28.7
4 กาญจนบุรี KANCHANABURI	29.8 23.2	32.6 23.1	30.8 24.6	30.5 25.0	32.0 24.4	30.2 23.5	34.2 24.2	31.4 24.0	27.7	28.4
5 ทองผาภูมิ Thong Pha Phum	27.0 22.3	28.2 22.0	28.3 22.5	28.2 23.0	28.6 23.0	30.0 22.3	30.6 23.1	28.7 22.6	25.6	..
6 สนามบินดอนเมือง Don Muang Airport	27.6 23.9	31.4 23.2	31.0 24.2	32.0 25.5	31.0 24.9	31.5 24.4	32.5 25.0	31.0 24.4	27.7	28.7
7 กรุงเทพมหานคร BANGKOK METROPOLIS	28.0 24.5	31.5 24.0	32.4 24.8	33.0 26.4	31.3 25.2	31.5 24.9	33.6 25.0	31.6 25.0	28.3	28.4
8 ศูนย์วิจัย ฯ บางนา Bang Na	28.0 24.1	31.2 24.0	31.4 24.2	32.1 25.6	30.9 24.9	31.8 25.1	26.2	30.9 24.7	27.6	..
ภาคตะวันออก EASTERN PART										
1 ปราจีนบุรี PRACHIN BURI	25.7 24.5	30.2 24.0	31.2 25.0	30.4 24.5	30.7 24.2	29.8 24.0	32.3 25.2	30.0 24.5	27.2	28.1
2 กบินทร์บุรี Kabin Buri	26.0 24.8	30.4 24.0	31.8 25.0	29.1 24.5	30.5 23.7	30.8 23.8	25.1	29.8 24.4	27.1	..
3 อรัญประเทศ Aranyaprathet	26.2 24.2	29.6 23.8	30.5 25.1	30.5 23.7	32.0 23.6	31.2 24.2	31.3 24.6	30.2 24.2	27.2	27.9
4 ชลบุรี CHON BURI	28.8 24.3	30.5 24.2	31.9 26.1	31.4 26.3	32.3 24.9	31.8 25.2	33.1 26.5	31.4 25.4	28.4	28.2
5 เกาะสีชัง Ko Si Chang	.. ..	.. ..	.. ..	30.9 ..	31.0 25.5	30.1 26.0	31.5 27.3	30.9 26.3	28.6	28.6
6 สัตหีบ Sattahip	.. ..	.. ..	31.0 27.0	32.0 27.0	.. ..	31.0 ..	33.0 27.0	31.8 27.0	29.4	29.2
7 ระยอง RAYONG	27.8 24.7	29.8 25.1	30.2 27.4	30.5 27.5	30. 26.1	27.8	.. ..	29.7 26.4	28.0	..
8 จันทบุรี CHANTHABURI	27.5 23.8	28.7 24.4	29.3 26.5	29.7 25.1	30.7 25.5	30.3 26.6	30.5 26.2	29.5 25.4	27.4	27.3
9 คลองใหญ่ Khlong Yai	28.2 23.2	28.7 24.2	28.1 25.7	27.7 25.1	28.2 24.4	29.4 23.7	31.4 23.9	28.8 24.5	26.6	26.7
ภาคใต้ SOUTHERN PART										
1 หัวหิน *Hua Hin*	27.7 24.1	30.9 23.2	31.5 24.6	33.5 25.0	34.0 24.4	33.2 25.8	32.0 25.0	31.8 24.6	28.2	28.4
2 ประจวบคีรีขันธ์ PRACHUAP KHIRI KHAN	26.9 23.3	28.3 23.4	30.7 24.0	31.8 25.8	31.3 24.1	32.6 24.7	32.2 25.3	30.5 24.4	27.4	27.9
3 ชุมพร CHUMPHON	29.6 22.7	30.2 23.0	30.8 24.4	28.7 23.3	29.4 23.2	30.4 24.0	33.0 23.8	30.3 23.5	26.9	27.2
4 สุราษฎร์ธานี SURAT THANI	33.0 22.8	32.6 23.3	33.9 24.9	29.0 24.4	35.0 24.2	33.4 23.9	33.2 23.6	32.9 23.9	28.4	27.6
5 เกาะสมุย Ko Samui	32.0 23.0	31.8 26.0	32.4 26.7	28.8 25.2	31.0 25.1	32.1 25.0	32.3 26.0	31.5 25.3	28.4	..
6 นครศรีธรรมราช NAKHON SI THAMMARAT	33.3 25.6	32.3 25.9	33.9 25.9	33.1 24.6	32.5 24.2	33.6 22.9	34.0 22.9	33.2 24.6	28.9	27.9
7 สงขลา SONGKHLA	33.8 24.6	33.4 24.2	35.0 23.7	34.6 24.9	34.9 24.8	34.7 23.7	34.2 23.9	34.0 24.2	29.3	28.3
8 ปัตตานี PATTANI	33.5 23.9	34.1 22.8	34.7 23.4	33.2 23.3	34.6 23.1	34.5 23.1	33.1 23.7	34.0 23.3	28.6	27.8
9 นราธิวาส NARATHIWAT	32.0 24.0	32.8 23.5	33.4 23.8	34.4 23.8	32.5 23.8	32.8 23.4	32.9 24.1	33.0 23.8	28.4	27.3
10 ระนอง RANONG	30.2 22.5	29.7 22.5	28.8 23.7	26.3 23.5	28.1 23.8	30.3 24.5	31.6 23.7	29.3 23.4	26.4	26.4
11 ภูเก็ต PHUKET	.. ..	.. ..	32.0 24.3	32.5 27.4	31.0 26.8	33.0 25.0	31.7 24.5	32.0 25.6	28.8	27.5
12 สนามบินภูเก็ต Phuket Airport	30.8 27.0	29.7 24.5	30.5 26.2	30.5 27.2	29.7 26.9	31.1 26.8	30.2 23.6	30.4 26.0	28.2	27.4
13 สนามบินตรัง Trang Airport	.. 24.4	.. 24.1	.. 23.5	.. 24.5	.. 24.6	.. 24.0	.. 24.1	.. 24.2	..	27.2

แก้ไขเพิ่มเติมรายงานจำนวนน้ำฝนเนื่องจากได้รับรายงานภายหลัง สำหรับรายงานอากาศประจำสัปดาห์ ฉบับที่ ๓๒/๒๕๑๘

Corrections for late rainfall data reports in weekly weather report No.32/1975

สถานีฝน	Station	วันที่และจำนวนน้ำฝนเป็นมิลลิเมตร Date and amount of rainfall in millimeters							ฝนรวม มม. Total rainfall mm.	ฝนรวมตั้งแต่ 1 มกรา Accumulative rainfall since 1 January	
		สิงหาคม August								ปริมาณ มม. Amount mm.	สูงต่ำกว่าปกติ Above or below Normal
		4	5	6	7	8	9	10			
	ภาคเหนือ NORTHERN PART										
2	แมสาย Mae Sai							46.7	51.3	912.0	- 70.5
3	เชียงแสน Chiang Saen							48.0	96.6	1053.8	+121.6
4	เชียงของ Chiang Khong							25.8	26.3	794.0	-130.2
5	แมจัน Mae Chan							40.1	50.6	884.1	
6	แมสรวย Mae Suai							67.3	67.3	810.2	+ 92.1
7	เทิง Thoeng							50.4	76.8	1311.0	+365.7
8	เชียงคำ Chiang Kham							7.1	45.4	947.9	+184.2
9	เวียงป่าเป้า Wiang Pa Pao							24.5	91.8	424.4	-184.0
10	พาน Phan							68.3	89.6	904.3	+236.3
11	แมใจ Mae Chai							84.1	107.5	760.7	- 12.5
12	พะเยา Phayao							2.0	22.9	763.2	+180.5
13	จุน Chun							30.8	30.8	750.3	-138.[illegible]
16	ขุนยวม Khun Yuam					20.4	47.0	9.3	76.7	696.6	+ 13.7
17	แมลานอย Mae La Noi						0.3	1.0	10.8		
20	ฝาง Fang							17.5	32.8	651.2	- 46.1
23	แมแตง Mae Taeng							8.9	12.1	770.2	+128.8
24	แมริม Mae Rim							15.6	15.6	745.3	+159.0
25	สันทราย San Sai							7.2	11.5	558.2	- 68.1
26	ดอยสะเก็ด Doi Saket							13.3	16.7	765.1	+182.7
28	หางดง H D g							12.4	14.4	579.4	+ 35.0
30	สันป่าตอง Sa Pa Tong							5.4	5.4		
31	จอมทอง Chom Thong							2.1	2.1	491.1	+ 50.7
32	ฮอด Hot							6.0	7.5	553.7	+ 18.1
33	ลำพูน LUMPHUN							9.7	9.7	598.1	+134.7
34	ป่าซาง Pa Sang							17.0	17.0	598.7	+121.4
37	งาว Ngao							44.1	68.3		
39	เกาะคา Ko Kha							1.3	2.0	563.0	+ 5.9
40	สบปราบ Sop Prap							0.2	0.2	510.5	- 44.5
44	สอง Song							29.5	29.5	674.6	- 40.4
46	เด่นชัย Den Chai							4.4	24.3	795.3	+ 92.1
48	ทุ่งช้าง Thung Chang							7.1	54.9	732.0	-290.0
49	เชียงกลาง Chiang Kla ng							36.6	85.7	804.3	
51	ปัว Pua							33.5	57.0	654.5	-108.4
53	นานอย Na Noi							6.0	10.0	492.5	- 33.6

สถานีฝน	Station	วันที่และจำนวนน้ำฝนเป็นมิลลิเมตร Date and amount of rainfall in millimeters							ฝนรวน มม. Total rainfall mm.	ฝนรวมตั้งแต่ 1 มกราคม Accumulative rainfall since 1 January	
		สิงหาคม August								ปริมาณ มม. Amount mm.	สูงต่ำกว่าปกติ Above or below Normal
		4	5	6	7	8	9	10			
56 น้ำปาด	Nam Pat							19.0	25.0	672.6	- 12.3
58 ท่าปลา	Tha Pla							8.5	15.9	1227.9	+531.8
59 ลับแล	Laplae							16.0	16.0	987.0	+186.6
65 สุโขทัย	SUKHOTHAI							4.6	4.6	615.3	+ 71.9
68 กงไกรลาศ	Kong Krailat							43.6	46.7	645.5	- 20.5
71 นครไทย	Nakhon Thai							42.4	63.9	468.2	-288.5
72 พรหมพิราม	Phrom Phiram							25.0	25.0	964.1	+442.0
73 วังทอง	Wang Thong							23.8	28.0	750.9	- 33.1
74 บางกระทุ่ม	Bang Kratum							3.5	3.5	588.8	-189.8
75 กำแพงเพชร	KAMPHAENG PHET							42.2	42.2	771.5	+171.6
76 พรานกระต่าย	Phan Kratai							35.4	83.6	749.5	+ 10.2
79 พิจิตร	PHICHIT							51.4	76.4	1128.6	+314.3
81 ตะพานหิน	Taphan Hin						12.1		24.6	652.3	- 50.0
82 บางมูลนาค	bang Mun Nak							7.4	8.7	523.6	-110.4
87 ชนแดน	Chon Daen							17.8	41.3	859.4	+147.3
88 หนองไผ่	Nong Phai							21.7	21.7	778.8	- 1.0
ภาคตะวันออกเฉียงเหนือ NORTHEASTURN PART											
2 เชียงคาน	Chiang Khan							8.2	21.7	930.0	+152.7
4 ด่านซ้าย	Dan Sai							17.8	17.8	778.2	+152.0
7 ศรีเชียงใหม่	Si Chiang Mai							48.0	90.3	1263.1	+ 93.3
8 ท่าบ่อ	Tha Bo							8.0	8.0	812.7	-144.9
9 โพนพิสัย	Phon Phisai							70.8	187.7	1509.8	+353.2
10 บึงกาฬ	Bung Kan							4.9	122.0	2281.6	+593.6
11 เซกา	Seka						31.9	5.8	154.1	1111.3	- 25.2
13 เพ็ญ	Phen							27.5	27.5	851.6	+ 39.6
14 กุมภวาปี	Kumphawapi							6.1	71.7	1005.6	+336.8
20 พังขนานิคม	Phanna Nikhom							8.9	119.8	1169.9	+158.3
22 บ้านแพง	Ban Phaeng						120.8	5.6	309.1	2042.9	+159.9
23 ท่าอุเทน	Tha Uthen							45.5	244.6	1562.8	+114.7
24 นาแก	Na Kae							17.5	85.7	1068.5	+ 88.8
25 ธาตุพนม	That Phanom							25.8	129.9	911.8	-214.6
27 กาฬสินธุ์	KALASIN							7.5	26.0	986.9	+157.4
28 ยางตลาด	Yang Talat							6.4	17.7	916.9	+133.6
29 สหัสขันธ์	Sahatsakhan							27.5	27.5	557.4	-319.5
31 กมลาสัย	Kamalasai							21.7	29.6	946.1	+162.0
33 โพนทอง	Phon Thong							47.5	70.0	831.2	- 63.5
34 ธวัชบุรี	Thawa tchaburi							82.7	85.6	1020.0	+157.0

สถานีที่	Station	วันที่และจำนวนน้ำฝนเป็นมิลลิเมตร Date and amount of rainfall in millimeters							ปริมาณ mm. Total rainfall mm.	ฝนรวมตั้งแต่ 1 มกราคม Accumulative rainfall since 1 January	
		สิงหาคม August								ปริมาณ mm. Amount mm.	สูงต่ำกว่าปกติ Above or below Normal
		4	5	6	7	8	9	10			
35	อาจสามารถ At Samat							44.0	44.0		
36	เสลภูมิ Selaphum						T	79.0	81.4	802.2	+ 3.9
37	จัตุรพักตร์พิมาน Chaturaphuk Phiman							37.2	40.2	808.7	+208.6
38	เกษตรวิสัย Kaset Wisai							48.3	48.3	723.5	- 35.8
39	สุวรรณภูมิ Suwannaphum							57.0	57.0	871.9	- 38.7
40	มหาสารคาม MAHA SARAKHAM							23.6	38.3	728.0	-113.8
42	กันทรวิชัย Kantharawichai							7.4	16.6	764.8	+ 63.7
45	วาปีปทุม Wapi Phathum							19.0	19.0	759.0	+ 97.9
46	พยัคฆภูมิพิสัย Phayakhaphim Phisai							36.8	36.8	913.8	+142.9
49	ภูเวียง Phu Wiang							9.2	15.8	764.5	+ 44.6
51	มัญจาคีรี Mancha Khiri							6.0	6.0		
52	ชุมแพ Chonnabot							8.9	10.0	587.5	- 59.3
53	บ้านไผ่ Ban Phai							10.9	11.9	706.4	- 0.1
54	พล Phon							5.0	9.9	648.6	- 29.8
55	หนองสองห้อง Nong Song Hong							7.1	8.9	683.2	- 58.2
59	คอนสวรรค์ Khon Sawan							5.2	5.2	663.7	+ 60.9
60	จัตุรัส Chatturat							12.8	32.6	696.6	+ 48.9
61	บำเหน็จณรงค์ Bamnet Narong							14.8	29.0	673.6	- [illegible].1
64	คง Khong							15.4	15.4	568.6	+ 4.6
66	โนนไทย Non Thai							5.7	16.9	343.9	-263.3
67	โนนสูง Non Sung							7.5	7.5	561.7	- 91.6
69	สีคิ้ว Sikhiu							4.0	4.0	477.8	- 86.4
74	บุรีรัมย์ BURI RAM							12.4	12.4	827.4	+125.6
75	พุทไธสง [illegible]aisong							16.9	16.9	768.8	+ 44.5
76	สตึก [illegible]tuk							34.3	34.3	813.5	+ 63.0
80	รัตนบุรี Rattanaburi							79.1	81.5	920.3	+166.8
82	ศรีขรภูมิ Sikhoraphum							47.6	47.6	478.3	-266.5
84	สังขะ Sa ngkha							28.0	28.0	833.2	+157.0
85	ศรีสะเกษ SI SA KET						6.2	50.2	65.5	789.1	- 16.3
86	ราษีไศล Rasi Salai						29.6	100.4	130.0	853.1	+148.0
87	กันทรารมย์ Ka nthararom							36.3	57.1		
90	กันทรลักษ์ Kantharalak							14.3	89.8	588.8	-168.3
92	เขมราฐ Khemarat							46.7	86.1	1536.4	+618.1
94	ยโสธร Yasothon							50.5	70.6	596.3	-246.5
95	ตระการพืชผล Trakan Phutphon						48.4	63.4	125.6	1414.8	+506.5
96	มหาชนะชัย Maha Chana Chai						92.3		156.2	1188.4	+324.2
97	เขื่องใน Khuang Nai						51.2		133.2	860.0	+ 0.1

สถานีฝน	Station	วันที่และจำนวนน้ำฝนเป็นมิลลิเมตร Date and amount of rainfall in millimeters							ฝนรวม มม. Total rainfall mm.	ฝนรวมตั้งแต่ 1 มกราคม Accumulative rainfall since 1 January	
		สิงหาคม August								ปริมาณ มม. Amount mm.	สูงต่ำกว่าปกติ Above or below Normal
		4	5	6	7	8	9	10			
98 โขงเจียม	Khong Chiam						43.3		64.7	761.1	-355.7
99 เดชอุดม	Det Udom						29.6	36.8	137.8	856.7	- 85.6
ภาคกลาง	CENTRAL PART										
2 บรรพตพิสัย	Banphot Phisai							9.3	94.6	791.4	+305.7
5 ลาดยาว	La t Yao							3.8	7.7	666.6	+191.0
6 ท่าตะโก	Tha Tako							16.8	16.8	626.2	+ 82.2
10 สว่างอารมย์	Sawang Arom							12.8	12.8	265.1	-238.3
13 หนองฉาง	Nong Chang							8.3	13.1	1027.8	+358.1
15 ชัยนาท	CHAI NAT							2.8	4.8	462.3	- 4.5
26 ชัยบาดาล	Chai Badan							1.9	11.4	898.1	+319.3
80 ท่าม่วง	Tha Muang							9.4	9.4	550.6	+162.2
83 นครชัยศรี	Nakhon Chaisi							8.4	58.7	429.4	- 15.8
84 ราชบุรี	RATCHABURI							27.6	78.7	436.5	- 69.9
85 บ้านโป่ง	Ban Pong							6.0	48.3	506.7	+ 79.5
86 พิพิธบุราม	Photharam							12.4	32.9	664.0	+117.2
88 ปากท่อ	Pak Tho							16.7	62.1	611.7	+156.6
89 สมุทรสงคราม	SAMUT SONGKHRAM							22.5	138.9	482.4	+103.3
90 บางคนที	Bang Khonthi							16.5	43.4	512.4	+ 42.1
91 อัมพวา	Amphawa							15.5	76.6	412.1	- 18.4
92 สมุทรสาคร	SAMUT SAKHON							11.0	76.8	681.5	+105.5
93 กระทุ่มแบน	Kratum Baen						4.7	7.8	38.8	594.0	+ 11.8
94 สมุทรปราการ	SAMUT PRAKAN							11.0	53.5	620.9	- 57.1
95 บางพลี	Bang Pli							3.2	45.8	562.5	-163.3
ภาคตะวันออก	EASTERN PART										
8 ศรีมหาโพธิ	Si Maha Phot						20.7	0.2	117.0	926.5	- 69.2
16 พานทอง	Phan Thong							5.3	36.8	688.6	+118.6
19 ศรีราชา	Si Racha							13.1	20.8	423.7	-115.4
22 บ้านค่าย	Ban Khai							10.1	60.0	785.0	+ 53.7
25 ท่าใหม่	Tha Mai							65.4	273.3	1378.2	-173.8
26 มะขามู	Makham							50.2	221.0		
2 ภาคใต้	SOUTHERN PART										
2 บ้านแหลม	Ban Laem						19.5		42.5	296.9	-223.0
10 ท่าแซะ	Tha Sae							29.9	75.9	1314.6	+334.8
11 สวี	Sawi							35.1	56.7	733.4	- 65.6
34 สะเดา	Sadao						39.2		39.2	871.1	
54 ตะกั่วป่า	Takua Pa						20.1	2.1	165.0	2621.8	
55 กะปง	Kapong					69.2	27.8		132.4	2459.6	

แก้คำผิดฉบับที่ ๑๒/๒๕๐๘

หน้าสรุปลักษณะอากาศทั่วไปในรอบสัปดาห์ ภาษาอังกฤษบรรทัดที่ ๒ Period 7 - 10 แก้เป็น Period 4 - 10

หน้า 7 ถึง 17 ช่องที่ ๒ ข้อความ "กันยายน September" แก้เป็น "สิงหาคม August"

REMARKS

1. **Meteorological Department's Station** (with * mark). Rainfall observation is performed daily at 07.00 a.m. by the Meteorological Department's personnel. Therefore the daily rainfall amount in this publication means the total amount of rainfall in 24-hr. period from 07.00 a.m. of the recorded date to 07.00 a.m. of the following day.

2. **Voluntary Rainfall Station** (without * mark) located at District or Province. Rainfall observation is performed daily at 09.00 a.m. by the voluntary observer. The daily rainfall amount means the total amount of rainfall in 24-hr. period from 09.00 a.m. of the recorded date to 09.00 a.m. of the following day.

3. **Rainfall and Temperature Data.** The daily rainfall and temperature observations are submitted to the Meteorological Department soon after the measurement by the following manners:
   - the Meteorological Department's stations send their observations by radio and telegraph.
   - the voluntary rainfall stations send their observations by telegraph.

   Those daily reports generally arrive at the Meteorological Department from about 07.00 p.m. to 07.00 p.m.

4. **Data.** Various data published in this publication are obtained from radio and telegraphic reports. Therefore the user should be cautious in using them. If there is any doubt, please inquire the Rainfall Statistics Section of Hydrometeorology Division for further information.

5. **Various Symbols.** The symbols used in this publication have the following meanings:-

Blank	represents	No rainfall or report of observation does not arrive in time for publication
T	"	Trace or light rainfall with amount less than 0.1 mm.
*	"	Meteorological Department's station

Meteorological Department
Bangkok Metropolis

Hydrometeorology Division
Tel. 916053, 910176

- กำหนดออก สัปดาห์ละ 1 ฉบับ ปีละ 52 ฉบับ
- ค่าบำรุง ฉบับละ 5 บาท ปีละ 150 บาท
- การมอกรับ ติดต่อที่กองอุตุนิยมวิทยาอุทก กรมอุตุนิยมวิทยา

โทร. 916053

พิมพ์ที่โรงพิมพ์กรมอุตุนิยมวิทยา กระทรวงคมนาคม กรุงเทพมหานคร

เรืองเอก เจตน์ ไชยสาโภ ผู้พิมพ์โฆษณา 2517

MO6.11/573
T 364we

กรมอุตุนิยมวิทยา กระทรวงคมนาคม

รายงานอากาศประจำสัปดาห์ ระหว่างวันที่ ๑๘—๒๔ สิงหาคม ๒๕๑๘

และ

การคาดหมายลักษณะอากาศ ระหว่างวันที่ ๒๕—๓๑ สิงหาคม ๒๕๑๘

ฉบับที่ ๓๔/๒๕๑๘

ดร. เจริญ เจริญรัชต์ภาคย์

อธิบดีกรมอุตุนิยมวิทยา

METEOROLOGICAL DEPARTMENT

MINISTRY OF COMMUNICATIONS

BANGKOK, THAILAND

WEEKLY WEATHER REPORT

DURING THE PERIOD 18 — 24 AUGUST 1975

AND

WEATHER OUTLOOK

DURING 25 — 31 AUGUST 1975

No. 34/1975

Charoen Charoen-rajapark

Director — General

หมายเหตุ

1. สถานีของกรมอุตุนิยมวิทยา (ที่มีเครื่องหมาย *) ทำการตรวจวัดจำนวนฝนตกเวลา 07.00 น. ทุก ๆ วัน โดยเจ้าหน้าที่ของกรมอุตุนิยมวิทยา ดังนั้น จำนวนฝนรายวันในรายงานเล่มนี้ หมายถึงปริมาณฝนรวมในช่วงเวลา 24 ชม. ตั้งแต่เวลา 07.00 น. ของวันที่แจ้งไว้ในรายงานจนถึงเวลา 07.00 น. ของวันรุ่งขึ้น

2. สถานีฝน (ที่ไม่มีเครื่องหมาย *) ตามอำเภอหรือจังหวัด ทำการตรวจวัดจำนวนฝนตกเวลา 09.00 น. ทุก ๆ วัน โดยเจ้าหน้าที่ที่อยู่ในอำเภอหรือจังหวัดที่ได้รับแต่งตั้งจากกรมอุตุนิยมวิทยา ดังนั้น จำนวนฝนรายวัน หมายถึงปริมาณฝนรวมในช่วงเวลา 24 ชม. ตั้งแต่เวลา 09.00 น. ของวันที่แจ้งไว้ในรายงานจนถึงเวลา 09.00 น. ของวันรุ่งขึ้น

3. ข้อมูลฝนและอุณหภูมิ ที่พิมพ์ในรายงานประจำสัปดาห์เล่มนี้ เป็นผลการตรวจวัดฝนที่เจ้าหน้าที่ผู้ทำการตรวจรายงานส่งมายังกรมอุตุนิยมวิทยาทุก ๆ วัน ภายหลังการตรวจดังนี้.—

   — สถานีของกรมอุตุนิยมวิทยา ส่งรายงานทางวิทยุสื่อสารและโทรเลข

   — สถานีฝนตามอำเภอหรือจังหวัด ส่งรายงานทางโทรเลข

   รายงานดังกล่าวนี้จะส่งมาถึงกรมอุตุนิยมวิทยาตั้งแต่เวลาประมาณ 07.00 น. จนถึงเวลา 19.00 น. ทุก ๆ วัน

4. ข้อมูลต่าง ๆ เหล่านี้ได้ดำเนินการตัดพิมพ์จากรายงานที่ได้รับทางวิทยุสื่อสารและโทรเลข โดยยังไม่ได้ทำการตรวจสอบ เพื่อสนองความต้องการแก่ผู้ใช้อย่างรีบด่วน ดังนั้น ผู้ใช้จึงควรพิจารณาข้อมูลก่อนที่จะนำไปใช้ หากมีข้อสงสัยประการใด โปรดติดต่อสอบถามเจ้าหน้าที่แผนกสถิติฝน กองอุตุนิยมวิทยาอุทก

5. สัญญลักษณ์ต่าง ๆ มีความหมายดังนี้.—

ช่องว่าง	แสดงว่า	ไม่มีฝนหรือยังไม่ได้รับรายงานประจำวัน
T	"	ฝนตกเล็กน้อยวัดได้ไม่ถึง 0.1 มม.
	"	เป็นสถานีของกรมอุตุนิยมวิทยา

กองอุตุนิยมวิทยาอุทก กรมอุตุนิยมวิทยา
กรุงเทพมหานคร โทร. 916053, 910178

การคาดหมายลักษณะอากาศใน ๗ วันข้างหน้า
ตั้งแต่วันที่ ๒๕ – ๓๑ สิงหาคม ๒๕๑๘

ลักษณะทั่วไป

คาดว่าร่องความกดอากาศต่ำจะพาดผ่านภาคเหนือ และภาคตะวันออกเฉียงเหนือ ในสัปดาห์นี้

อนึ่ง พายุดีเปรสชั่นทางตะวันออกของเกาะไหหลำ กำลังเคลื่อนตัวทางตะวันตกค่อนไปทางใต้เล็กน้อย เข้าสู่เวียตนามเหนือ

ภาคเหนือ ภาคตะวันออกเฉียงเหนือ	ในระยะครึ่งแรกของสัปดาห์ จะมีฝนหรือฝนฟ้าคะนองกระจาย ส่วนในครึ่งหลังของสัปดาห์จะมีฝนทั่วไป โดยมีฝนตกหนักเป็นแห่ง ๆ
ภาคกลาง ภาคตะวันออก รวมทั้งชายฝั่ง	จะมีฝนหรือฝนฟ้าคะนองเป็นแห่ง ๆ แต่ปริมาณจะมากขึ้นในระยะครึ่งหลังของสัปดาห์
ภาคใต้ฝั่งตะวันออก	ตลอดสัปดาห์จะมีฝนหรือฝนฟ้าคะนองเป็นแห่ง ๆ
ภาคใต้ฝั่งตะวันตก	จะมีฝนฟ้าคะนองกระจายตลอดสัปดาห์
กรุงเทพมหานคร	ตลอดสัปดาห์จะมีฝนหรือฝนฟ้าคะนองเป็นแห่ง ๆ

กรมอุตุนิยมวิทยา
๒๕ ส.ค.๗๘

Weather outlook for the period 25 - 31 August 1975

General Situation

The trough of low pressure is expected to lie across the Northern and Northeastern Thailand.

A tropical depression to the east Hainan is moving westsouthwestward to North Vietnam.

Northern Part: Northeastern Part:	Scattered showers or thundershowers in the first half of the week while widespread rain with isolated heavy falls expected in the second half.
Central Part: Eastern part and Coastal Area:	Isolated showers or thundershowers but the amount of rainfall will increase in the latter half of the week.
Southern Thailand East Coast:	Throughout the week, isolated showers or thundershowers.
Southern Thailand West Coast:	Scattered thundershowers throughout the week.
Bangkok Metropolis:	Throughout the week, isolated showers or thundershowers.

Meteorological Department
25 August 1975.

สรุปลักษณะอากาศทั่วไปในรอบสัปดาห์
ตั้งแต่วันที่ ๑๘ – ๒๔ สิงหาคม ๒๕๑๘

๑. ในสัปดาห์นี้ร่องความกดอากาศต่ำได้พาดผ่านประเทศพม่าตอนบน, ลาว และประเทศจีนตอนใต้ แต่ได้เลื่อนลงมาทางใต้เล็กน้อยในตอนกลางสัปดาห์ ลมมรสุมตะวันตกเฉียงใต้ซึ่งพัดปกคลุมประเทศไทยมีกำลังปานกลางเกือบตลอดสัปดาห์ ลักษณะเช่นนี้ทำให้มีฝนกระจาย โดยมีฝนตกหนักเป็นบางแห่งในภาคเหนือ, ภาคตะวันออกเฉียงเหนือ และภาคใต้ฝั่งตะวันตก สำหรับภาคอื่น ๆ นอกนั้นมีฝนเป็นแห่ง ๆ

อนึ่ง พายุดีเปรสชั่นได้ก่อตัวขึ้นในทะเลจีนใต้ เมื่อเวลา ๐๗.๐๐ น. ของวันที่ ๒๔ สิงหาคม ๒๕๑๘ มีศูนย์กลางอยู่ห่างประมาณ ๗๐๐ กิโลเมตร ทางตะวันออกของเกาะไหหลำ หรือที่ละติจูด ๒๑.๕ องศาเหนือ ลองติจูด ๑๑๗.๕ องศาตะวันออก พายุลูกนี้เคลื่อนตัวทางตะวันตกค่อนไปทางใต้เล็กน้อยด้วยความเร็วประมาณ ๑๕ กิโลเมตรต่อชั่วโมง

๒. รายงานฝนสูงสุดในภาคต่าง ๆ ของประเทศไทยมีดังนี้.–

ภาคเหนือ	๑๘๐.๖ มม.ที่ อ.พะเยา	จ.เชียงราย	เมื่อวันที่	๒๑ ส.ค.
ภาคตะวันออกเฉียงเหนือ	๑๑๖.๒ มม.ที่ อ.บึงกาฬ	จ.หนองคาย	"	๒๑ ส.ค.
ภาคกลาง	๘๑.๒ มม.ที่ อ.เมือง	จ.ราชบุรี	"	๑๙ ส.ค.
ภาคตะวันออก	๑๒๗.๓ มม.ที่ อ.คลองใหญ่	จ.ตราด	"	๒๑ ส.ค.
ภาคใต้	๗๑.๔ มม.ที่ อ.มายอ	จ.ปัตตานี	"	๒๐ ส.ค.

กรมอุตุนิยมวิทยา
๒๕ ส.ค.๑๘

Weekly Weather Summary
Period 18 – 24 August 1975

1. During this week the trough of low pressure traversed across the upper portion of Burma, Laos and Southern China, but moved slightly southward in the middle of the week. The moderate southwest monsoon wind prevailed over Thailand nearly the whole week. As a consequence scattered showers with local heavy falls were experienced in Northern, Northeastern and Southern Thailand West Coast, while isolated showers were recorded in the remaining parts.

A tropical depression developed in the South China Sea. At 01.00 a.m. of 24th August, it was centered about 700 kilometers to the east of Hainan or at latitude 21.5° north longitude 117.5° east. It moved westsouthwestward about 15 kilometers per hour.

2. Heaviest rainfall were recorded at the following places:-

Northern Part	180.6 mm.at Phayao,	Chiang Rai	on	21 Aug.
Northeastern Part	116.2 mm.at Bung Kan,	Nong Khai	"	21 Aug.
Central Part	81.2 mm.at Amphoe Muang,	Ratchaburi	"	19 Aug.
Eastern Part	127.3 mm.at Khlong Yai,	Trat	"	21 Aug.
Southern Part	71.4 mm.at Mayo,	Pattani	"	20 Aug.

Meteorological Department
25 August 1975.

ข่าวอากาศเพื่อการเกษตรประจำสัปดาห์

เมื่อวันที่ ๑๘ - ๒๔ สิงหาคม ๒๕๑๘ มีลักษณะอากาศซึ่งพอสรุปได้ดังต่อไปนี้ :-

ในสัปดาห์นี้ร่องความกดอากาศต่ำได้พาดผ่านประเทศพม่าตอนบน ลาว และประเทศจีนตอนใต้ แต่ได้เคลื่อนลงมาทางใต้เล็กน้อยในตอนกลางสัปดาห์ ขณะมรสุมตะวันตกเฉียงใต้ซึ่งพัดปกคลุมประเทศไทย มีกำลังปานกลางเกือบตลอดสัปดาห์ ลักษณะเช่นนี้ทำให้มีฝนกระจาย โดยมีฝนตกหนักเป็นบางแห่งในภาคเหนือ ภาคตะวันออกเฉียงเหนือ และภาคใต้ฝั่งตะวันตก สำหรับภาคอื่น ๆ นอกนั้นมีฝนเป็นแห่งๆ

อนึ่งพายุดีเปรสชั่นได้ก่อตัวขึ้นในทะเลจีนใต้ เมื่อเวลา ๐๑.๐๐ น. ของวันที่ ๒๔ สิงหาคม ๒๕๑๘ มีศูนย์กลางอยู่ห่างประมาณ ๘๐๐ กิโลเมตร ทางตะวันออกของเกาะไหหลำ หรือที่ละติจูด ๒๑.๕ องศาเหนือ ลองกิจูด ๑๑๘.๕ องศาตะวันออก พายุลูกนี้เคลื่อนตัวทางตะวันตกค่อนมาทางใต้เล็กน้อย ด้วยความเร็วประมาณ ๑๕ กิโลเมตร ต่อชั่วโมง.

ข้อควรทราบ

เนื่องจากคาดว่าร่องความกดอากาศต่ำจะเลื่อนจากประเทศจีนลงมาพาดผ่านภาคเหนือ และภาคตะวันออกเฉียงเหนือของประเทศไทย ประกอบกับมีพายุดีเปรสชั่นกำลังเคลื่อนผ่านเกาะไหหลำเข้าสู่เวียดนามเหนือ ลักษณะเช่นนี้จะทำให้ประเทศไทยตอนบนมีฝนหนาแน่นขึ้นในระยะครึ่งหลังของสัปดาห์ กับจะมีฝนตกหนักเป็นแห่ง ๆ เฉพาะอย่างยิ่งในภาคเหนือ และภาคตะวันออกเฉียงเหนือ สำหรับภาคใต้ตลอดสัปดาห์ยังคงมีฝนฟ้าคะนองกระจายทางด้านฝั่งตะวันตก.

กรมอุตุนิยมวิทยา

๒๕ สิงหาคม ๒๕๑๘

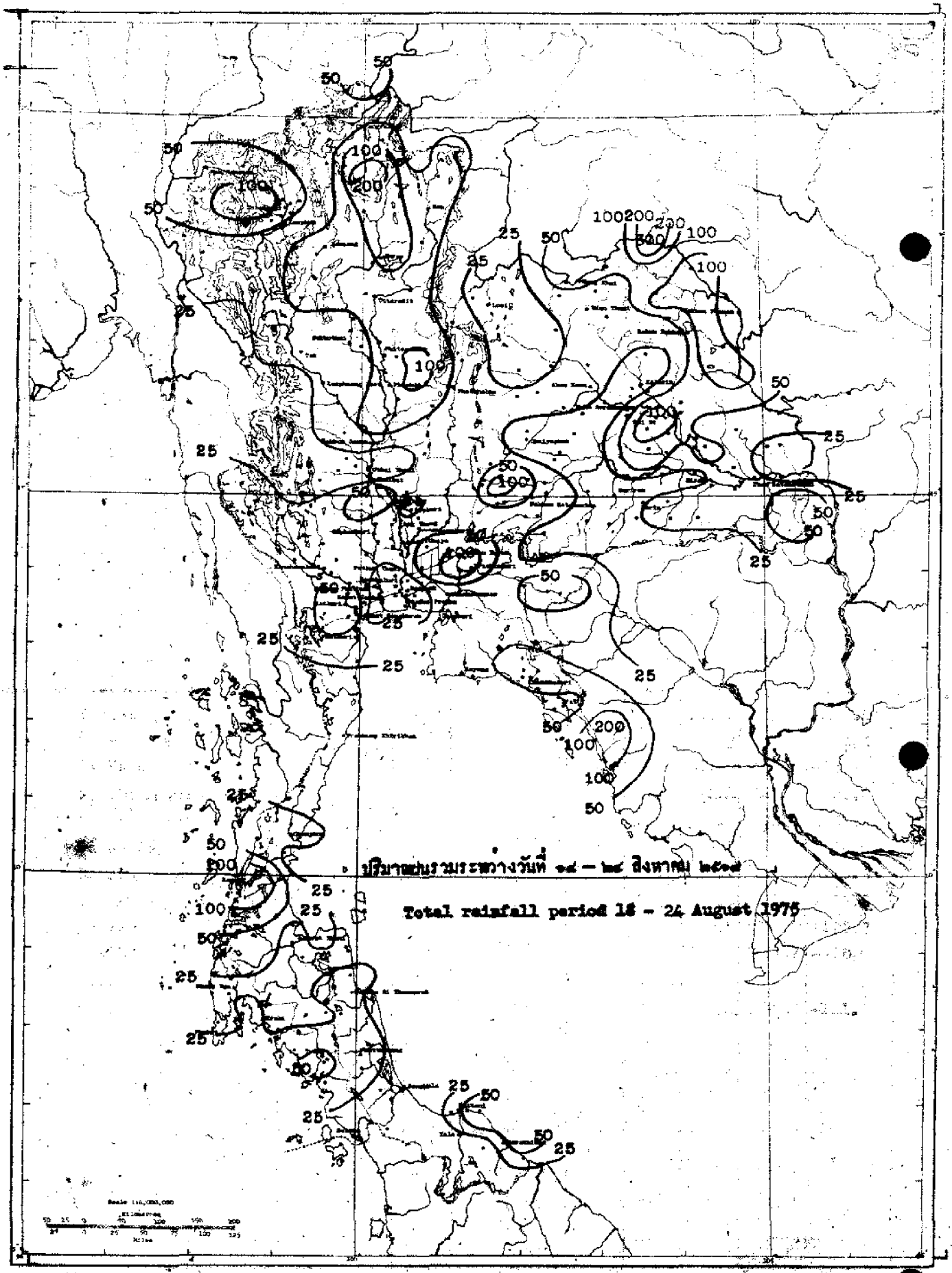
ปริมาณฝนรวมระหว่างวันที่ ๑๘ – ๒๔ สิงหาคม ๒๕๑๘
Total rainfall period 18 – 24 August 1975

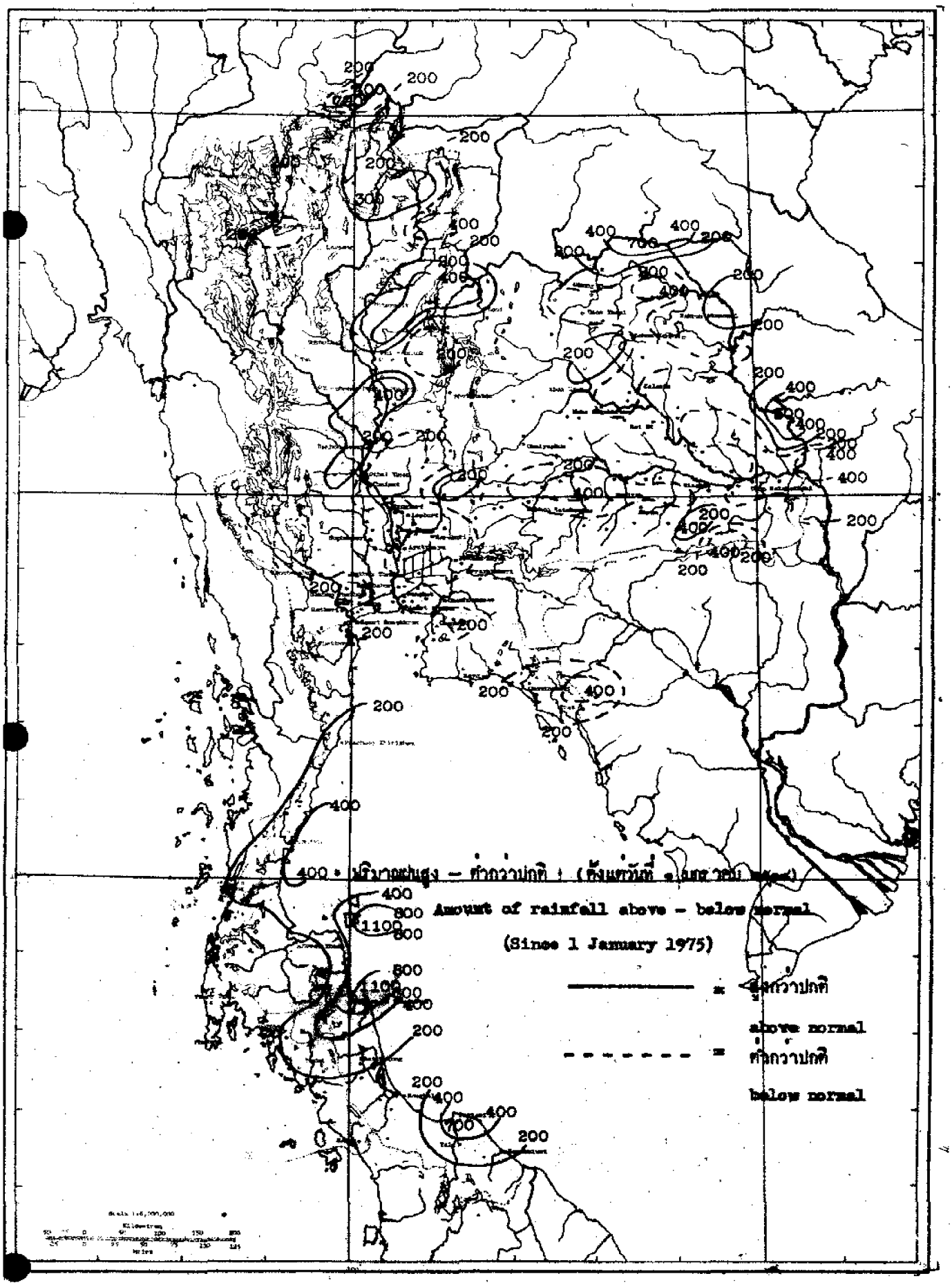
Amount of rainfall above - below normal
(Since 1 January 1975)
above normal
below normal

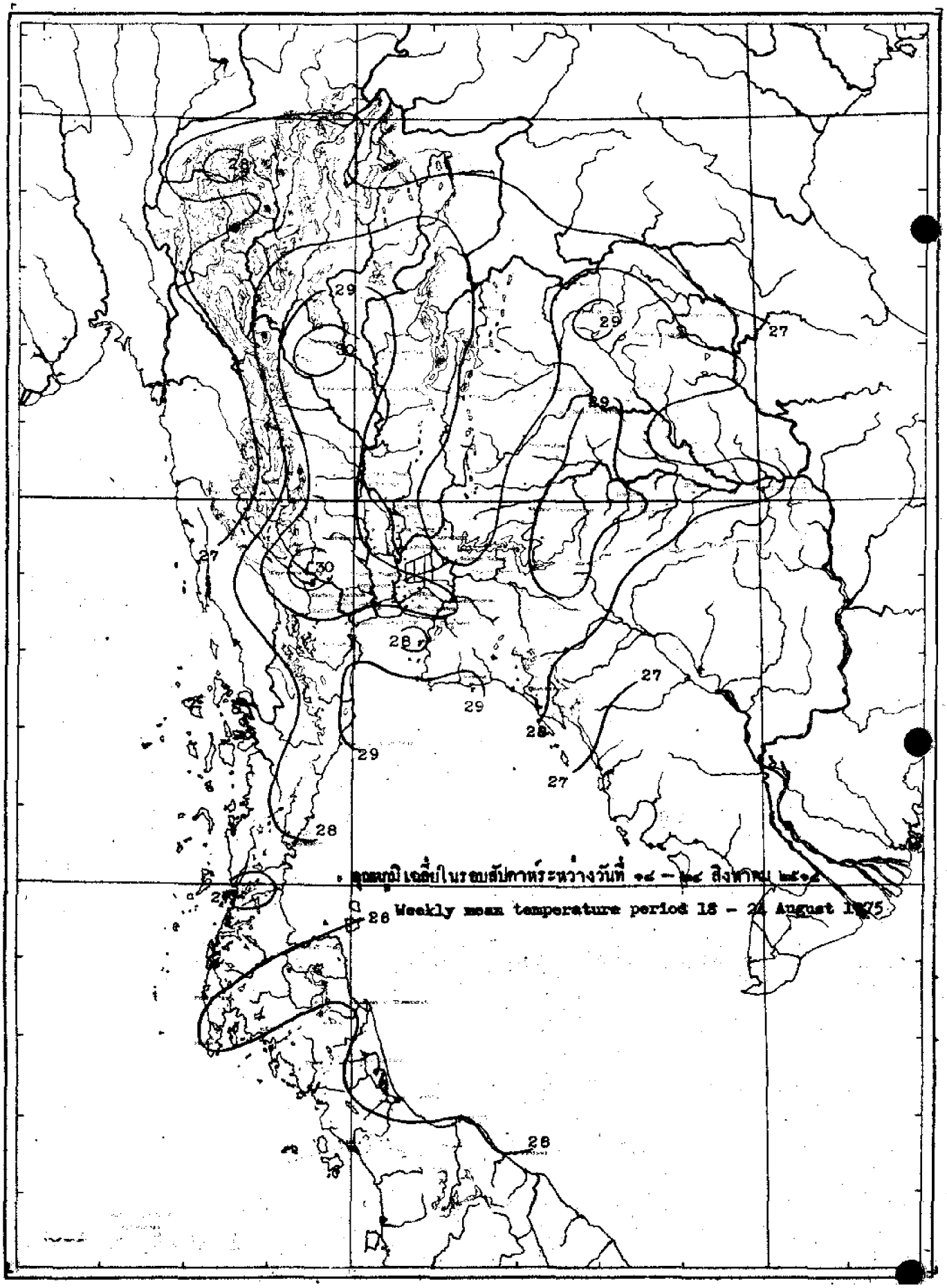

อุณหภูมิเฉลี่ยในรอบสัปดาห์ระหว่างวันที่ ๑๘ – ๒๔ สิงหาคม ๒๕๑๘

Weekly mean temperature period 18 – 24 August 1975

สถานีฝน	Station	วันที่และจำนวนน้ำฝนเป็นมิลลิเมตร Date and amount of rainfall in millimeters							ฝนรวม มม. Total rainfall mm.	ฝนรวมตั้งแต่ 1 มกราคม Accumulative rainfall since 1 January	
		สิงหาคม August								ปริมาณ มม. Amount mm.	สูงต่ำกว่าปกติ Above or below Normal
		18	19	20	21	22	23	24			
	ภาคเหนือ **NORTHERN PART**										
1	**เชียงราย** CHIANG RAI*	4.1	1.2	0.3	10.3	4.2	8.0	1.0	29.1	1461.6	+191.2
2	แม่สาย Mae Sai		T						T	982.7	-132.3
3	เชียงแสน Chiang Saen		61.4		10.1				71.5	1151.6	+ 61.8
4	เชียงของ Chiang Khong		4.5	18.2		6.5			29.2	910.8	-193.6
5	แม่จัน Mae Chan			6.8					6.8	890.9	-772.5
6	แม่สรวย Mae Suai			15.7	7.5				23.2	898.7	+ 40.1
7	เทิง Thoeng	15.3	42.5	6.8					64.6	1434.9	+292.4
8	เชียงคำ Chiang Kham		22.7						22.7	1031.6	+110.2
9	เวียงป่าเป้า Wiang Pa Pao	3.7	4.2	1.6					9.5	440.0	-299.5
10	พาน Phan		7.2	15.3					22.5	960.5	+149.3
11	แม่ใจ Mae Chai	3.8	13.8	24.0		8.5			50.1	883.5	+ 12.5
12	พะเยา Phayao	0.5	18.4	27.2	180.6	0.6			227.3	1021.0	+355.9
13	ภูซาง Chun	2.9	31.2	10.2	8.4				52.7	846.4	-173.2
14	**แม่ฮ่องสอน** MAE HONG SON*	7.2	41.9	7.7	21.5	3.4		13.8	95.5	803.5	- 51.2
15	ปาย Pai	33.0	23.0						56.0		
16	ขุนยวม Khun Yuam	18.7	73.0	5.1					96.8	885.9	+ 70.6
17	แม่ลาน้อย Mae La Noi	2.1	32.2		5.6				39.9		
18	แม่สะเรียง Mae Sariang*	4.4	7.0	1.4	2.9	T	23.4		39.1	872.7	+ 23.0
19	**เชียงใหม่** CHIANG MAI*	2.9	23.7	26.4	57.8	24.1	8.8	26.3	170.0	894.5	+116.2
20	ฝาง Fang	3.4				19.6			23.0	688.0	-151.7
21	แม่อาย Mae Ai										
22	เชียงดาว Chiang Dao										
23	แม่แตง Mae Taeng	14.2	16.5	6.7	9.7	2.8			49.9	889.7	+122.5
24	แม่ริม Mae Rim	2.5	20.7	26.1	41.2				90.5		
25	สันทราย San Sai	5.6	11.7	21.3	12.8				51.4	629.6	-125.9
26	ดอยสะเก็ด Doi Saket	6.2	22.1	15.1	9.5	4.1			57.0	853.6	+117.9
27	สันกำแพง San Kamphaeng										
28	หางดง Hang Dong		17.8	15.0	10.5				43.3	632.8	- 35.3
29	สารภี Saraphi		38.8	16.5	33.4				88.7	432.1	
30	สันป่าตอง San Pa Tong		17.4	12.8	13.4				43.6		
31	จอมทอง Chom Thong		2.9		18.5				21.4	550.1	+ 40.9
32	ฮอด Hot		6.9	0.2	2.0				9.1	581.6	- 35.7
33	**ลำพูน** LAMPHUN		30.8						30.8	628.9	+ 64.1
34	ป่าซาง Pa Sang		26.8	19.4	7.0				53.2	664.4	+ 88.2
35	ลี้ Li		13.0						13.0	472.2	-229.2
36	**ลำปาง** LAMPANG*	0.7	47.9	27.8	10.0	0.8		24.5	111.7	809.7	+142.5
37	งาว Ngao			26.6					26.6		
38	แจ้ห่ม Chae Hom	5.0	8.6	6.4					20.0	464.4	-149.8
39	เกาะคา Ko Kha	2.6	26.7	20.4	43.6				93.3	695.6	+ 23.2
40	สบปราบ Sop Prap	0.1	37.4	10.5	7.9				55.9	580.4	- 50.4

สถานีฝน	Station	วันที่และจำนวนน้ำฝนเป็นมิลลิเมตร Date and amount of rainfall in millimeters สิงหาคม August 18	19	20	21	22	23	24	ฝนรวม มม. Total rainfall mm.	ฝนรวมตั้งแต่ 1 มกราคม Accumulative rainfall since 1 January ปริมาณ มม. Amount mm.	สูงต่ำกว่าปกติ Above or below Normal
41 เถิน	Thoen	T	18.3	1.3	40.0				60.1	618.8	+ 60.0
42 แม่พริก	Mae Phrik										
43 แพร่	PHRAE*	5.1	57.6	26.2	62.4	0.3	2.1	24.8	178.5	867.6	+147.0
44 สอง	Song	10.2	29.4	35.1	27.7	64.5			166.9	890.0	+ 7.2
45 สูงเม่น	Sung Men	4.2	42.9	10.0	24.1				81.2	663.8	+ 8.4
46 เด่นชัย	Den Chai	T	39.8	8.5	42.5				90.8	906.1	+ 49.0
47 น่าน	NAN*	T	11.8	22.9	30.2	6.8	2.7	20.4	94.8	1006.9	+107.3
48 ทุ่งช้าง	Thung Chang	14.6	36.1		27.0				77.7	976.1	-226.4
49 เชียงกลาง	Chiang Klang		29.0		12.0				41.0	956.5	
50 ท่าวังผา	Tha Wang Pha*		11.0	T	18.1	13.9	7.2	29.5	79.7	1479.3	+304.9
51 ปัว	Pua	15.9			39.5				55.4	805.1	- 91.3
52 สา	Sa								0.0	352.4	-459.4
53 นาน้อย	Na Noi	7.0	30.4		18.6				56.0	548.5	- 91.4
54 อุตรดิตถ์	UTTARADIT*	3.1	35.6	11.7	12.4			31.3	94.1	1211.0	+283.6
55 ฟากท่า	Fak Tha		7.0		34.7	2.6			44.3	759.5	- 38.5
56 น้ำปาด	Nam Pat	5.0	46.0	6.0	40.0				97.0	824.6	+ 3.4
57 สนามบินอุตรดิตถ์	Uttaradit Airport*										
58 ท่าปลา	Tha Pla	9.9	35.7	12.4					58.0	1305.0	+488.3
59 ลับแล	Laplae		39.4	17.4	16.2			T	73.0	1075.7	+122.0
60 ตาก	TAK*		0.6	0.5	0.1	T			1.2	449.	- 99.7
61 เขื่อนภูมิพล	Bhumibol Dam*	1.0	0.8	2.1	T			0.1	4.0	475.6	- 36.4
62 บ้านตาก	Ban Tak										
63 แม่ระมาด	Mae Ramat										
64 แม่สอด	Mae Sot*	1.2	1.3	T	20.4	1.7	0.4	0.7	25.7	924.1	-186.8
65 สุโขทัย	SUKHOTHAI		9.0	9.5					18.5	642.3	+ 15.5
66 ทุ่งเสลี่ยม	Thung Saliam		20.6	2.1	19.7				42.4	881.4	+179.0
67 สวรรคโลก	Sawankhalok										
68 กงไกรลาศ	Kong Krailat		28.0	23.6	3.1				54.7	711.6	- 71.1
69 บ้านด่านลานหอย	Ban Dan Lan Hoi		8.1						8.1		
70 พิษณุโลก	PHITSANULOK*	0.1	27.5	23.8	8.9	0.6	7.3	44.0	112.2	949.	+ 85.6
71 นครไทย	Nakhon Thai		21.6	21.9	22.6				66.1	541.	-347.9
72 พรหมพิราม	Phrom Phiram		51.3	22.4	6.9				80.6	1084.8	+471.3
73 วังทอง	Wang Thong		37.2	47.8	15.2	0.3			100.5	872.0	- 21.7
74 บางกระทุ่ม	Bang Krathum		18.0	24.2	21.0				63.2	699.7	-190.3
75 กำแพงเพชร	KAMPHAENG PHET		17.1		17.2				34.3	813.3	+103.3
76 พรานกระต่าย	Phan Kratai		13.0		16.8				29.8	769.9	-104.8
77 คลองขลุง	Khlong Khlung		12.1			21.2			33.3	691.9	- 57.2
78 ขาณุวรลักษบุรี	Khanu Woralaksaburi		12.4			2.3			14.7	1137.0	+371.7
79 พิจิตร	PHICHIT		6.7	67.4	53.5	27.3			154.9	1404.3	+448.7
80 สามง่าม	Sam Ngam		11.0		22.0	43.0			76.0	511.0	-298.8
81 ตะพานหิน	Taphan Hin		4.4	14.4	4.6	34.5			63.9	743.0	- 45.8

ที่อำเภอ	Station	วันที่และจำนวนน้ำฝนเป็นมิลลิเมตร Date and amount of rainfall in millimeters							ฝนรวม มม. Total rainfall mm.	ฝนรวมตั้งแต่ 1 มกราคม Accumulative rainfall since 1 January	
		สิงหาคม August								ปริมาณ มม. Amount mm.	สูงต่ำกว่าปกติ Above or below Normal
		18	19	20	21	22	23	24			
82 บางมูลนาค	Bang Mun Nak		4.1	7.3	1.2				12.6	552.7	- 183.4
83 โพทะเล	Pho Thale										
84 เพชรบูรณ์	**PHETCHABUN***		3.3	5.6	13.9	T	5.4	1.1	29.3	662.3	- 168.6
85 หล่มเก่า	Lom Kao		1.5	19.1		1.6			22.2		
86 หล่มสัก	Lom Sak*	0.3	1.5	4.8	11.6	5.5		5.3	29.0	651.4	- 37.8
87 ชนแดน	Chon Daen	18.4	2.5	21.9	2.1	16.2			61.1	936.6	+ 129.8
88 หนองไผ่	Nong Phai	19.6	5.7	11.0	5.0				41.3		
89 วิเชียรบุรี	Wichian Buri*	0.7	2.2	31.2		4.2	T		38.3	890.7	+ 82.6
ภาคตะวันออกเฉียงเหนือ NORTHEASTERN PART											
1 เลย	**LOEI***		7.2	1.4	0.2	1.0	3.8	2.4	16.0	829.7	+ 13.2
2 เชียงคาน	Chiang Khan			3.4	13.5	1.0			17.9	955.2	+ 70.0
3 ท่าลี่	Tha Li		21.6	1.9					23.5	978.4	+ 420.8
4 ด่านซ้าย	Dan Sai		6.5	22.5	5.5				34.5	826.7	+ 105.7
5 วังสะพุง	Wang Saphung				4.9				4.9	754.4	- 1.8
6 หนองคาย	**NONG KHAI***			39.3	21.2	1.6	4.8	24.4	90.3	1402.4	+ 109.5
7 ศรีเชียงใหม่	Si Chiang Mai		1.8	42.8	34.5				79.1	1461.8	+ 129.3
8 ท่าบ่อ	Tha Bo		3.9		9.4				13.3	852.9	- 255.9
9 โพนพิสัย	Phon Phisai			18.1	48.2	6.3			72.6	1721.5	+ 374.0
10 บึงกาฬ	Bung Kan	48.8	54.7	37.9	116.2	46.9			304.5	2706.3	+ 756.6
11 เซกา	Seka	17.1	20.5	8.8	29.0	3.9			79.3	1460.4	+ 108.8
12 อุดรธานี	**UDON THANI***			5.7	3.2	0.3	8.0	9.5	26.7	1080.0	- 9.7
13 เพ็ญ	Phen			28.5	15.5				44.0	932.1	- 13.9
14 กุมภวาปี	Kumphawapi		4.7	10.1	23.8				38.6	1082.9	+ 291.8
15 หนองหาร	Nong Han		4.1		9.7				13.8	846.5	- 52.0
16 หนองบัวลำภู	Nong Bua Lam Phu				10.3				10.3	467.7	- 135.7
17 สกลนคร	**SAKON NAKHON***	0.4	11.7	20.1	22.0	1.8	0.1	25.7	81.8	1239.7	+ 157.4
18 วานรนิวาส	Wanon Niwat			42.7	53.7				96.4	912.6	- 407.5
19 สว่างแดนดิน	Sawang Daen Din			99.0	37.5				136.5	1115.5	- 89.9
20 พรรณานิคม	Phanna Nikhom		10.4	23.2	10.0	2.1			45.7	1303.5	+ 157.5
21 นครพนม	**NAKHON PHANOM***	5.7	1.5	25.5	38.0	2.3	4.1	0.8	77.9	2112.5	+ 264.6
22 บ้านแพง	Ban Phaeng		31.4	30.2	46.8	5.2			113.6	2357.5	+ 149.4
23 ท่าอุเทน	Tha Uthen	22.1	2.8		15.2	21.6			61.7	1964.8	+ 248.2
24 นาแก	Na Kae		4.3	26.2	81.4				111.9	1267.9	+ 155.0
25 ธาตุพนม	That Phanom	5.4	17.3	10.0	26.4				59.1	1067.3	- 241.3
26 มุกดาหาร	Mukdahan*		57.7	5.8	22.0	32.2		0.1	117.8	1249.6	+ 163.6
27 กาฬสินธุ์	**KALASIN**			4.1	9.2	2.5			15.8	1022.5	+ 65.3
28 ยางตลาด	Yang Talat		1.4	T	2.2				3.6	932.4	+ 47.6
29 สหัสขันธ์	Sahatsakhan								0.0	557.4	- 372.8
30 กุฉินารายณ์	Kuchinarai			18.5	46.6				65.1		
31 กมลาไสย	Kamalasai			12.3	5.8				18.1	994.5	+ 109.6
32 ร้อยเอ็ด	**ROI ET***	T	2.9	16.8	11.7			80.1	111.5	1104.9	+ 181.3

สถานีฝน	Station	วันที่และจำนวนน้ำฝนเป็นมิลลิเมตร Date and amount of rainfall in millimetres สิงหาคม August 18	19	20	21	22	23	24	ฝนรวม มม. Total rainfall mm.	ฝนรวมตั้งแต่ 1 มกราคม Accumulative rainfall since 1 January ปริมาณ มม. Amount mm.	สูงต่ำกว่าปกติ Above or below Normal
53 โพนทอง	Phon Thong				10.2				10.2	841.4	- 193.9
54 ธวัชบุรี	Thawatchaburi			9.3					9.3	1073.1	+ 61.2
55 อาจสามารถ	At Samat			88.0					88.0		
56 เสลภูมิ	Selaphum			45.2	5.2				50.2	874.8	- 44.8
57 จตุรพักตร์พิมาน	Chatturaphak Phimai			19.5					19.5	838.2	+ 126.3
58 เกษตรวิสัย	Kaset Wisai		11.8	73.6					85.4	808.9	- 75.1
59 สุวรรณภูมิ	Suwannaphum		2.0	33.1	1.5	2.4			39.0	914.2	- 145.1
60 มหาสารคาม	MAHA SARAKHAM			7.6	9.4	5.4			22.4	755.4	- 207.6
61 เชียงยืน	Chiang Yun				11.5				11.5	700.8	- 197.9
62 กันทรวิชัย	Kanthrawichai			2.4	6.3				8.7	773.5	- 34.3
63 โกสุมพิสัย	Kosum Phisai*		9.2	3.1	8.4		T		20.7	494.6	- 367.9
64 บราไย	Borabe										
65 วาปีปทุม	Wapi Pathum		13.5	6.0					19.5	778.5	- 18.7
66 พยัคฆภูมิพิสัย	Phayakkhaphum Phisai		0.2	2.6		5.2			8.0	928.3	+ 52.0
67 ขอนแก่น	KHON KAEN*	T			7.3		12.7	27.6	47.6	1022.6	+ 230.3
68 น้ำพอง	Nam Phong								0.0	721.8	+ 15.6
69 ภูเวียง	Phu Wiang				4.2				4.2	770.2	- 53.4
70 ชุมแพ	Chum Phae			3.3					3.3	626.6	- 32.1
71 มัญจาคีรี	Mancha Khiri		19.4		7.5				26.9		
72 ชนบท	Chonnabot								0.0	587.5	- 159.6
73 บ้านไผ่	Ban Phai								0.0	706.4	- 82.3
74 พล	Phon								0.0	648.6	- 124
75 หนองสองห้อง	Nong Song Hong			20.0					20.0	705.0	- 144.2
76 ชัยภูมิ	CHAIYAPHUM*			4.8	1.3			2.3	8.4	883.0	+ 114.7
77 เกษตรสมบูรณ์	Kaset Sombun			2.4					2.4	498.8	- 4.9
78 ภูเขียว	Phu Khieo								0.0	724.9	+ 107.5
79 คอนสวรรค์	Khon Sawan								0.0	663.7	- 25.8
80 ชัยบุรี	Jaiburi			5.9	T				5.9	724.7	- 57.7
81 บำเหน็จณรงค์	Damnet Narong			48.8					48.8	731.8	- 24.8
82 นครราชสีมา	NAKHON RATCHASIMA*	T	22.4	8.7	2.9				34.0	607.0	- 84.6
83 บัวใหญ่	Ban Yai										
84 ครบุรี	Khong								0.0	568.6	- 78.0
85 ด่านขุนทด	Dan Khun Thot			16.5					16.5	790.2	+ 180.2
86 โนนไทย	Non Thai			8.3					8.3	352.2	- 316.8
87 โนนสูง	Non Sung			5.0					5.0	586.7	- 175.2
88 พิมาย	Phimai					4.6			4.6		
89 สีคิ้ว	Sikhiu			45.0					45.0	522.8	- 89.3
90 สูงเนิน	Sung Noen		43.8	67.5					111.3	583.1	- 57.9
91 ปักธงชัย	Pak Thong Chai		6.3	6.4					12.7	585.6	- 26.4
92 โชคชัย	Chok Chai*		0.4	8.0			1.3		9.7	661.2	+ 59.6
93 ครบุรี	Khon Buri								0.0	386.2	- 204.6

สถานีฝน Station	วันที่และจำนวนน้ำฝนเป็นมิลลิเมตร Date and amount of rainfall in millimeters							ฝนรวม มม. Total rainfall mm.	ฝนรวมตั้งแต่ 1 มกราคม Accumulative rainfall since 1 January	
	สิงหาคม August								ปริมาณ มม. Amount mm.	สูงต่ำกว่าปกติ Above or below Normal
	18	19	20	21	22	23	24			
74 บุรีรัมย์ BURI RAM		8.4	2.4	3.7				14.5	856.5	+ 41.0
75 พุทไธสง Phutthaisong			1.8					1.8	775.1	- 60.7
76 สตึก Satuk			3.1					3.1	836.1	- 12.9
77 ลำปลายมาศ Lam Phai Mat								0.0	430.6	- 404.2
78 นางรอง Nang Rong*	3.7	4.5	T	11.5				19.7	736.3	- 3.9
79 สุรินทร์ SURIN*	9.3		17.7		0.2			27.2	695.9	- 158.7
80 รัตนบุรี Rattanaburi			0.8					0.8	946.0	+ 100.9
81 ท่าตูม Tha Tum*	T		9.1	T				9.1	894.2	+ 115.1
82 ศีขรภูมิ Sikhoraphum	8.3							8.3	486.6	- 353.9
83 ปราสาท Prasat								0.0	831.7	+ 57.8
84 สังขะ Sangkha			30.0					30.0	885.7	+ 116.3
85 ศรีสะเกษ SI SA KET		10.7		11.9				22.6	811.7	- 130.9
86 ราษีไศล Rasi Salai				9.4				9.4	862.5	+ 28.1
87 กันทรารมย์ Kantharorom			9.1		17.7			26.8		
88 ขุขันธ์ Khukhan			30.1					30.1	1245.1	+ 455.9
89 ขุนหาญ Khun Han		3.2	10.4	10.2				23.8	443.2	- 452.1
90 กันทรลักษ์ Kantharalak			14.6	13.5				28.1	627.1	- 228.0
91 อุบลราชธานี UBON RATCHATHANI*		0.3	9.9		8.5		T	18.7	1078.9	- 57.8
92 เขมราฐ Khemarat		15.5	2.1	8.2	8.3			34.1	1586.0	+ 543.4
93 อำนาจเจริญ Amnat Charoen								0.0	828.0	- 261.3
94 ยโสธร Yasothon			37.5					37.5	633.8	- 319.4
95 ตระการพืชผล Trakan Phutphon			15.6	9.1				24.7	1498.1	+ 398.4
96 มหาชนะชัย Maha Chana Chai		7.9	36.9	0.7	9.2			54.7	1260.3	+ 267.9
97 เขื่องใน Khuang Nai								0.0	880.7	- 105.0
98 โขงเจียม Khong Chiam								0.0	798.5	- 499.5
99 เดชอุดม Det Udom	13.6	6.1	31.1	0.7	2.6			54.1	966.6	- 110.0
100 บุณฑริก Buntharik	3.2		51.2	25.3				79.7	920.9	- 220.5
ภาคกลาง CENTRAL PART										
1 นครสวรรค์ NAKHON SAWAN*	0.1	15.9		0.3	5.3	12.6		34.2	616.7	- 93.4
2 บรรพตพิสัย Banphot Phisai		35.7	T		30.9			66.6	897.1	+ 304.4
3 ชุมแสง Chumsaeng										
4 หนองบัว Nong Bua										
5 ลาดยาว Lat Yao	2.3	2.1		1.7				6.1	701.3	+ 122.8
6 ท่าตะโก Tha Tako	5.6	18.5						24.1	670.5	+ 9.8
7 พยุหคีรี Phayuha Khiri	9.4	9.2						18.6	514.9	- 90.0
8 ตาคลี Takhli	5.0							5.0	370.2	- 406.8
9 อุทัยธานี UTHAI THANI	10.3							10.3	327.0	- 332.3
10 สว่างอารมณ์ Sawang Arom								0.0	265.1	- 387.3
11 บ้านไร่ Ban Rai								0.0	539.7	- 64.7
12 ทัพทัน Thap than	1.1	13.2						14.3	797.8	+ 63.4
13 หนองฉาง Nong Chang		22.7						22.7	1081.4	+ 293.8

สถานีฝน	Station	วันที่และจำนวนน้ำฝนเป็นมิลลิเมตร Date and amount of rainfall in millimeters สิงหาคม August 18	19	20	21	22	23	24	ฝนรวม มม. Total rainfall mm.	ฝนรวมตั้งแต่ 1 มกราคม Accumulative rainfall since 1 January ปริมาณ มม. Amount mm.	สูงต่ำกว่าปกติ Above or below Normal
14 หนองขาหย่าง	Nong Khayang								0.0	606.3	- 48.1
15 **ชัยนาท**	**CHAI NAT**	3.4	7.5						10.9	501.3	- 100.5
16 มโนรมย์	Manorom	5.4	6.9						12.3	384.0	- 279.0
17 วัดสิงห์	Wat Sing	1.7	0.9						2.6	383.1	- 305.7
18 หันคา	Hankha	0.4	4.2						4.6	653.2	+ 68.1
19 **สิงห์บุรี**	**SING BURI**		18.6						18.6	646.4	+ 38.9
20 อินทร์บุรี	In Buri		41.3						41.3	479.8	- 192.7
21 บางระจัน	Bang Rachan	1.9	27.0		25.4	5.9			60.2	514.4	- 181.7
22 พรหมบุรี	Phrom Buri	1.8	51.5						53.3	420.3	- 314.6
23 **ลพบุรี**	**LOP BURI***	7.9	10.6		0.5		28.3		47.3	564.2	- 255.3
24 บ้านหมี่	Ban Mi		35.5						35.5	554.7	- 56.2
25 บ้านชุม	Bua Chum*		0.6	7.0	0.7				8.3	574.9	- 204.8
26 ชัยบาดาล	Chai Badan			1.5		0.4			1.9	924.2	+ 243.3
27 พัฒนานิคม	Phatthana Nikhom		21.1						21.1	473.7	- 235.2
28 โคกสำโรง	Khok Samrong								0.0	332.6	- 294.6
29 **ท่าวุ้ง**	**Tha Wung**	10.9	10.5						21.4	519.5	- 295.1
30 **สุพรรณบุรี**	**SUPHAN BURI***	0.3	16.8	T	23.8		T		41.6	639.1	- 32.4
31 เดิมบางนางบวช	Doembang Nangbuat					80.2			80.2	474.0	- 154.6
32 สามชุก	Sam Chuk	4.1			24.1	3.1			31.3	561.2	- 59.7
33 ดอนเจดีย์	Don Chedi								0.0	672.8	+ 191.3
34 ศรีประจันต์	Si Phrachan								0.0	209.0	- 373.6
35 อู่ทอง	U Thong								0.0	288.7	- 235.6
36 บางปลาม้า	Bang Pa Ma										
37 สองพี่น้อง	Song Phi Nong		31.5						31.5	418.9	- 50.6
38 **อ่างทอง**	**ANG THONG**	8.0	14.2		19.0				41.2	578.2	- 163.2
39 โพธิ์ทอง	Pho Thong		22.6						22.6	706.0	- 47.6
40 ไชโย	Chayo										
41 วิเศษชัยชาญ	Wiset Chai Chan	13.1	6.6		1.9				21.6	688.5	- 60.6
42 ป่าโมก	Pa Mok		3.5						3.5	631.7	- 48.3
43 **สระบุรี**	**SARABURI**		9.6	0.1	22.5				32.2	637.1	- 397.1
44 พระพุทธบาท	Phra Phutthabat		26.0						26.0		
45 บ้านหมอ	Ban Mo		14.6						14.6	726.2	- 80.8
46 เสาไห้	Sao Hai		9.3		11.5				20.8	759.5	- 234.8
47 แก่งคอย	Kaeng Khoi		7.3						27.5	882.7	- 71.2
48 หนองแค	Nong Khae	22.9	32.0		1.9				56.8	953.3	- 3.5
49 **พระนครศรีอยุธยา**	**PHRA NAKHON SI AYUTTHAYA**								0.0	639.6	- 38.2
50 ท่าเรือ	Tha Rua		3.4	T	38.5				41.9	713.6	- 269.1
51 ผักไห่	Phak Hai		4.3						4.3	517.6	- 278.8
52 บางบาล	Bang Ban								0.0	518.7	- 310.4
53 เสนา	Sena		11.1						11.1	541.1	- 276.5
54 บางไทร	Bang Sai	23.5	30.8						54.3	641.3	- 203.3

สถานีฝน	Station	วันที่และจำนวนน้ำฝนเป็นมิลลิเมตร Date and amount of rainfall in millimeters สิงหาคม August 18	19	20	21	22	23	24	ฝนรวม มม. Total rainfall mm.	ฝนรวมตั้งแต่ 1 มกราคม Accumulative rainfall since 1 January ปริมาณ มม. Amount mm.	สูงต่ำกว่าปกติ Above or below Normal
55 บางปะอิน	Bang Pa-in	12.3	32.5						44.8	757.8	- 5.2
56 ปทุมธานี	PATHUM THANI					2.2			2.2	517.0	- 260.9
57 หนองเสือ	Nong Sua	19.2							19.2	921.1	+ 38.7
58 ธัญบุรี	Thanyaburi										
59 รังสิต	Rangsit		1.5						1.5	759.3	- 95.7
60 ลำลูกกา	Lam Luk Ka	16.9							16.9	823.1	+ 43.6
61 นนทบุรี	NONTHABURI								0.0	748.1	+ 122.1
62 บางบัวทอง	Bang Bua Thong								0.0	708.6	- 30.2
63 ธนบุรี	THON BURI								0.0	455.8	
64 ตลิ่งชัน	Taling Chan										
65 บางขุนเทียน	Bang Khun Thian								0.0	299.3	- 450.8
66 ราษฎร์บูรณะ	Rat Burana										
67 กรุงเทพมหานคร	BANGKOK METROPOLIS	17.9	T		T	0.5		T	18.4	719.2	+ 123.1
68 สนามบินดอนเมือง	Don Muang Airport	T	T			4.4			4.4	511.6	- 332.6
69 บางเขน	Bang Khen	0.5				20.0			20.5	1002.1	+ 186.1
70 มีนบุรี	Min Buri								0.0	669.1	- 115.0
71 ลาดกระบัง	Lat Krabang								0.0	319.9	- 538.0
72 ศูนย์วิจัยบางนา	Bangk Na*	10.7			0.7	T			11.4	635.6	
73 กาญจนบุรี	KANCHANABURI*	T			3.3	T	T		3.3	565.5	+ 6.9
74 สังขละบุรี	Sangkhla Buri										
75 เหมืองปีอ็อก	Pilok										
76 ทองผาภูมิ	Thong Pha Phum*	1.3	3.1	T	4.3	1.9	16.1		28.7	1145.8	- 36.3
77 ศรีสวัสดิ์	Si Sawat										
78 ไทรโยค	Sai Yok										
79 พนมทวน	Phanom Thuan								0.0	378.5	+ 3.0
80 ท่าม่วง	Tha Muang								0.0	550.6	+ 86.7
81 นครปฐม	NAKHON PATHOM	1.7							1.7	749.5	+ 89.0
82 บางเลน	Bang Len								0.0	304.6	- 311.7
83 นครชัยศรี	Nakhon Chaisi								0.0	445.0	- 98.7
84 ราชบุรี	RATCHABURI		81.2						81.2	517.7	- 131.2
85 บ้านโป่ง	Ban Pong	6.8							6.8	582.2	+ 45.1
86 โพธาราม	Photharam								0.0	692.0	+ 45.6
87 ดำเนินสะดวก	Damnoen Saduak										
88 ปากท่อ	Pak Tho	13.5	0.6						14.1	641.2	+ 51.1
89 สมุทรสงคราม	SAMUT SONGKHRAM					15.9			15.9	525.1	+ 20.2
90 บางคณฑี	Bang Khonthi								0.0	545.7	- 50.0
91 อัมพวา	Amphawa								0.0	445.0	- 111.0
92 สมุทรสาคร	SAMUT SAKHON								0.0	715.1	+ 10.9
93 กระทุ่มแบน	Kratum Baen					2.6			2.6	617.7	- 76.6
94 สมุทรปราการ	SAMUT PRAKAN								0.0	680.7	- 104.7
95 บางพลี	Bang Phli	27.2		2.5					29.7	677.2	- 172.9

สถานีฝน	Station	วันที่และจำนวนน้ำฝนเป็นมิลลิเมตร Date and amount of rainfall in millimeters สิงหาคม August 18	19	20	21	22	23	24	ฝนรวม มม. Total rainfall mm.	ฝนรวมตั้งแต่ 1 มกราคม Accumulative rainfall since 1 January ปริมาณ มม. Amount mm.	สูงต่ำกว่าปกติ Above or below Normal
ภาคตะวันออก	**EASTERN PART**										
1 นครนายก	NAKHON NAYOK	4.8		69.7	13.1				87.6	1345.2	+ 95.4
2 บ้านนา	Ban Na								0.0	1027.4	-259.2
3 ปากพลี	Pak Phli		5.8	56.2	55.5				117.5	1143.5	-146.8
4 องครักษ์	Ongkharak	1.6	1.3		1.5				4.4	1087.2	- 10.4
5 ปราจีนบุรี	PRACHIN BURI*	20.7	2.4	47.8	7.4		T	42.8	121.1	1467.8	+ 95.4
6 ประจันตคาม	Prachantakham		1.4	34.5	11.5				47.4	606.1	-572.2
7 บ้านสร้าง	Ban Sang			30.0					30.0	837.8	-165.3
8 ศรีมหาโพธิ	Si Maha Phot	22.7	17.3	25.0	0.3				65.3	1045.1	- 87.1
9 กบินทร์บุรี	Kabin Buri*	20.3	1.2		3.4		T		24.9	1191.5	+153.5
10 สระแก้ว	Sa Kaeo	1.7			2.1				3.4	954.9	-195.2
11 วัฒนานคร	Watthana Nakhon	1.4							1.4	988.7	+ 12.2
12 อรัญประเทศ	Aranyaprathet*	19.4			25.6	16.7	T	7.9	69.6	1077.4	+148.9
13 ฉะเชิงเทรา	CHACHOENGSAO								0.0	617.1	-146.1
14 บ้านโพธิ์	Ban Pho								0.0	428.8	-298.3
15 ชลบุรี	CHON BURI*	2.3		0.1					2.4	539.4	-212.4
16 พานทอง	Phan Thong								0.0	715.1	+ 62.8
17 บ้านบึง	Ban Bung										
18 เกาะสีชัง	Ko Sichang*	25.8						T	25.8	475.5	-122.2
19 ศรีราชา	Si Racha	21.0							21.0	488.2	-113.8
20 สัตหีบ	Sattahip*		0.2						0.2	585.2	-106.7
21 ระยอง	RAYONG			1.9	0.1				2.0	628.1	-144.2
22 บ้านค่าย	Ban Khai								0.0	810.6	+ 22.7
23 แกลง	Klaeng		42.5			11.2			53.7	1121.0	-129.2
24 จันทบุรี	CHANTHABURI*	1.0	6.5	19.7	36.4	1.3		0.6	65.5	1900.0	-260.5
25 ท่าใหม่	Tha Mai			56.3					56.3	1497.7	-289.5
26 มะขาม	Makham										
27 ตราด	TRAT			23.8	12.2				36.0	2312.9	-292.4
28 เขาสมิง	Khao Saming								0.0	829.9	-843.4
29 แหลมงอบ	Laem Ngop				9.5				9.5		
30 คลองใหญ่	Khlong Yai*	7.5	15.4	50.8	127.3	34.0	T	3.7	228.7	3906.2	+537.3
ภาคใต้	**SOUTHERN PART**										
1 เพชรบุรี	PHETCHABURI		0.2	2.3					2.5	398.7	-134.7
2 บ้านแหลม	Ban Laem	1.0		41.4					42.4	345.7	-245.7
3 บ้านลาด	Ban Lat		6.4	1.7					8.1	573.9	- 0.6
4 ท่ายาง	Tha Yang	5.7	0.5						6.2	233.9	-155.4
5 ชะอำ	Cha-am		1.2						1.2	355.9	- 52.4
6 ประจวบคีรีขันธ์	PRACHUAP KHIRI KHAN*		2.3		T	1.2	T		3.5	869.3	+289.2
7 หัวหิน	Hua Hin*	T		0.9			T		0.9	432.8	- 37.4
8 ปราณบุรี	Pran Buri										
9 ชุมพร	CHUMPHON*	T	4.4		29.4	0.9	2.0	0.3	37.0	1500.8	+459.4

สถานีฝน	Station	วันที่และจำนวนน้ำฝนเป็นมิลลิเมตร Date and amount of rainfall in millimeters สิงหาคม August							ฝนรวม มม. Total rainfall mm.	ฝนรวมตั้งแต่ 1 มกราคม Accumulative rainfall since 1 January	
		18	19	20	21	22	23	24		ปริมาณ มม. Amount mm.	สูงต่ำกว่าปกติ Above or below Normal
10 ท่าแซะ	Tha Sae		12.9		13.2				26.1	1411.4	+320.8
11 สวี	Sawi				1.1	7.1			8.2	791.9	- 67.4
12 หลังสวน	Lang Suan								0.0	861.6	+ 70.6
13 สุราษฎร์ธานี	SURAT THANI*	6.0	15.2		9.2	0.2			30.6	924.3	+188.0
14 ไชยา	Chaiya		16.8	5.3	19.4				41.5	986.1	+377.9
15 เกาะสมุย	Ko Samui*		0.3		5.3	15.4		1.7	22.7	1756.7	+1182.0
16 พุนพิน	Phunphin		13.0		8.0				21.0	777.5	+ 58.7
17 ท่าฉาง	Tha Chang				12.7				12.7	966.9	- 40.9
18 กาญจนดิษฐ์	Kanchanadit										
19 บ้านนาสาร	Ban Na San										
20 นครศรีธรรมราช	NAKHON SI THAMMARAT*			T	0.2	8.3		0.1	8.6	2016.2	+1142.1
21 สิชล	Sichon		8.0						8.0	799.0	+ 51.8
22 ท่าศาลา	Tha Sala				25.1	23.2			48.3	1109.8	+553.8
23 ฉวาง	Chawang		18.5			9.3			27.8	904.0	-125.2
24 ทุ่งสง	Thung Song		7.4		13.7				21.1	1368.4	+485.8
25 ร่อนพิบูลย์	Ron Phibun				18.3	18.7			37.0	1174.9	+463.4
26 ปากพนัง	Pak Phanang								0.0	1019.8	+385.0
27 พัทลุง	PHATTHALUNG								0.0	1150.2	+234.2
28 ควนขนุน	Khuan Khanun								0.0	1084.2	
29 ปากพยูน	Pak Phayun								0.0	448.0	
30 เขาชัยสน	Khao Chaison					2.8			2.8	850.9	
31 สงขลา	SONGKHLA*	0.8	0.2		T	10.3			11.3	632.6	- 10.3
32 รัตภูมิ	Rattaphum					17.4			17.4	1119.3	
33 หาดใหญ่	Hat Yai		0.4	2.3		3.3			6.0	788.9	
34 สะเดา	Sadao								0.0	876.0	
35 ปัตตานี	PATTANI*	T		0.1	0.9				1.0	1211.6	+710.4
36 หนองจิก	Nong Chik								0.0	567.3	
37 ยะหริ่ง	Yaring								0.0	755.3	
38 มายอ	Mayo			71.4	20.2				91.6	1104.9	
39 โคกโพธิ์	Khok Pho										
40 ปะนาเระ	Panare	7.8							7.8	745.3	
41 ยะลา	YALA				6.2				6.2	1362.5	
42 ยะหา	Yaha			1.9	1.2				3.1	1428.0	
43 รามัน	Raman								0.0	1219.4	
44 บันนังสตา	Bannang Satar	5.5							5.5	1065.1	
45 เบตง	Betong	15.1							15.1	970.6	
46 นราธิวาส	NARATHIWAT*	28.1		28.4	5.3	1.6			63.4	1219.4	+216.3
47 ยี่งอ	Yi-ngo	4.5		8.5	10.3				23.3	968.5	
48 รามัน	Rangae					18.0			18.0	350.0	
49 ตากใบ	Tak Bai	27.3							27.3	632.5	
50 สุไหงโกลก	Sungai Kolok								0.0	851.1	

สถานีฝน Station	วันที่และจำนวนน้ำฝนเป็นมิลลิเมตร Date and amount of rainfall in millimetres							ฝนรวม มม. Total rainfall mm.	ฝนรวมตั้งแต่ 1 มกราคม Accumulative rainfall since 1 January	
	สิงหาคม August								ปริมาณ มม. Amount mm.	สูงต่ำกว่าปกติ Above or below Normal
	18	19	20	21	22	23	24			
51 ระนอง RANONG*	2.4	5.6	4.0	61.9	31.7	30.2	27.5	163.3	3063.4	+222.5
52 กระบุรี Kra Buri	12.3	11.3		15.3				38.9	2082.2	
53 พังงา PHANGNGA					20.0			20.0	1714.0	
54 ตะกั่วป่า Takua Pa	14.3	4.7	1.9	5.1	2.0			28.0	2710.1	
55 กะปง Kapong	5.8	15.6	1.5	1.8	6.8			31.5	2550.5	
56 ท้ายเหมือง Thai Muang	2.1	2.2			18.1			22.4	2157.1	
57 ตะกั่วทุ่ง Takua Thung	1.3				35.3			36.6	1818.5	
58 ทับปุด Thap Put								0.0	1531.2	
59 ภูเก็ต PHUKET*	7.0	0.4	10.4	9.6				27.4	1462.7	+122.5
60 สนามบินภูเก็ต Phuket Airport*	5.5	2.8	T		9.7		1.9	19.9	1704.9	+155.2
61 กระบี่ KRABI			8.2					8.2	1247.0	
62 อ่าวลึก Ao Luk								0.0	212.3	
63 คลองท่อม Khlong Tom		6.8	5.5	14.6	4.7			31.6	1311.7	
64 ตรัง TRANG	T	1.6	T	T	1.8	T		3.4	1629.4	+253.3
65 สนามบินตรัง Trang Airport*										
66 สิเกา Sikao	6.6	23.0	2.5	1.8	18.3			52.2	1543.1	
67 ย่านตาขาว Yan Ta Khao								0.0	957.6	
68 ปะเหลียน Palian	1.8			3.3				5.1	1450.3	
69 สตูล SATUN								0.0	594.4	
70 ทุ่งหว้า Thung Wa								0.0	1360.4	

สถานีฝน	Station	วันที่และจำนวนน้ำฝนเป็นมิลลิเมตร Date and amount of rainfall in millimeters							ฝนรวม มม. Total rainfall mm.	ฝนรวมตั้งแต่ 1 มกราคม Accumulative rainfall since 1 January	
		สิงหาคม August								ปริมาณ มม. Amount mm.	สูงต่ำกว่าปกติ Above or below Normal
		18	19	20	21	22	23	24			
กรุงเทพมหานคร	**BANGKOK METROPOLIS**										
1 สถานีเครื่องรับส่งวิทยุนนทบุรี	Overseas Radio Receiving Station							15.1	15.1		
2 ร.ร. การช่างนนทบุรี	Nonthaburi Trade School					1.3		23.4	24.7		
3 พลังงานปรมาณูแห่งชาติ	Atomic Energy For Peace	T	0.1			T		3.8	3.9		
4 กองกำกับการรถวิทยุ ฯ	MMP. Sub Division Car Center								0.0	685.2	
5 วิทยาลัยครูจันทรเกษม	Chankasem College Education								0.0	951.8	
6 การไฟฟ้าฝ่ายผลิต	Electrical Supply Authority								0.0	387.3	
7 ศูนย์ฝึกการบินพลเรือน	Civil Aviation Training Center								0.0	935.8	
8 ร.ร. โยธินบูรณะ	Yothin Burana School								0.0	759.2	
9 สถานีรถไฟบางปะหรุ	Bang Bamru Railway Station								0.0	1250.9	
10 ร.ร. พาณิชการสยาม	Siam Commercial School								0.0	689.0	
11 ร.ร. การประชาสัมพันธ์	Public Relation School								0.0	638.6	
12 ร.ร. สามเสนนอก	Sam Sen Nok School	0.3							0.3	770.3	
13 มหาวิทยาลัยรามคำแหง	Ramkhamhaeng University								0.0	822.8	
14 ร.ร. ศรีอุดัย	Sri Udai School							T	T	743.1	
15 ร.ร. จิตรลดา	Chitlada School								0.0		
16 เขตบางกะปิ	Bangkapi Boundary								0.0		
17 เขตหนองจอก	Nong Chok Boundary								0.0		
18 กระทรวงศึกษาธิการ	Ministry of Education								0.0		
19 ร.ร. ช่างกลวิทยา	Changkol Vitthaya School	6.0							6.0	667.3	
20 ร. 1 พัน 2 รอ.	Second Infantry Battalion								0.0		
21 บ้านมนังคศิลา	Ban Manangkha Sila	1.1							1.1	545.8	
22 ร.ร. โยสิตสโมสร	Kosit Samosorn School								0.0		
23 ประตูน้ำปทุมวัน	Pathumwan Irr.	4.3	T	T	T	T	T	T	4.3	561.1	
24 ร.ร. เฉลิมสาสน์ศึกษา	Chaloemsart Suksa School	13.1							13.1	574.0	
25 วิทยาลัยเพาะช่าง	Poh Chang College	5.1							5.1	564.8	
26 ร.ร. มาเตอร์เดอี	Mater Dei School	4.1				T		T	4.1		
27 สถานีจ่ายไฟฟ้าบางกะปิ	Sup Center of Electrist Supply, Bangkapi	13.0							13.0	590.9	
28 วิทยาลัยพาณิชการธนบุรี	Thonburi Commercial College	T				T		5.8	5.8	631.2	
29 วิทยาลัยครูบ้านสมเด็จ	Banasomdet Teacher College	5.7						2.2	7.9	660.5	
30 เขตคลองสาน	Khlong San Boundary								0.0		
31 ร.ร. เตรียมทหาร	Armed Force Academy Preparatory School	9.4							9.4	745.6	
32 ร.ร. กรุงเทพคริสเตียน	Bangkok Christian College	9.2				0.4			9.6	489.7	
33 ร.ร. ศรีวิกรม์	Srivikorn School	18.3			T	1.4			19.7		
34 ประตูน้ำพระโขนง	Prakhanong Irr.	14.3							14.3	537.7	
35 ร.ร. สมศิลศึกษา	Somsilt Suksa School	T							T		
36 ร.ร. ยานนาวาวิทยากม	Yannawa Vitthayakhom School	14.0							14.0		
37 ร.ร. พระโขนง	Prakhanong School	6.8							6.8	578.1	
38 ร.ร. ช่องนนทรี	Chong Nonthri School	13.8							13.8		

อุณหภูมิสูงสุดและต่ำสุดประจำวันที่ ๑๘ – ๒๔ สิงหาคม ๒๕๑๘

Daily Max. and Min. Temperature 18 – 24 August 1975

สถานี	Station	อุณหภูมิสูงสุดและต่ำสุดเป็นองศา ซ. Max. and Min. Temperature in degree C.							เฉลี่ยสูงสุดต่ำสุด Average Max. Min.	เฉลี่ยในสัปดาห์ Weekly Mean	ค่าปกติประจำเดือน Monthly Normal
		18	19	20	21	22	23	24			
ภาคเหนือ	**NORTHERN PART**										
1 เชียงราย	CHIANG RAI	34.4 22.3	31.8 23.0	31.5 23.0	30.5 22.6	31.4 23.0	32.0 22.4	31.7 22.8	31.9 22.7	27.3	26.6
2 แม่ฮ่องสอน	MAE HONG SON	31.7 23.9	33.0 23.6	32.8 23.0	32.0 23.3	32.6 23.2	33.3 23.5	34.0 24.7	32.8 23.6	28.2	27.0
3 เชียงใหม่	CHIANG MAI	30.3 23.5	30.8 24.1	29.5 22.2	30.0 22.0	31.4 22.6	30.6 24.4	30.5 24.5	30.4 23.3	26.8	27.0
4 น่าน	NAN	33.6 24.3	31.5 24.0	31.5 23.2	31.8 22.9	30.6 23.2	30.7 23.2	32.1 24.5	31.7 23.6	27.6	27.6
5 ท่าวังผา	Tha Wang Pha	34.7 23.0	31.9 23.8	31.3 22.5	32.2 22.5	29.4 23.0	29.5 23.0	.. 23.3	31.5 23.0	27.2	..
6 ลำปาง	LAMPANG	31.7 24.4	33.3 24.2	31.1 21.7	32.9 22.2	32.8 22.7	32.5 23.6	33.0 23.0	32.5 23.1	27.8	27.6
7 แม่สะเรียง	Mae Sariang	28.6 23.3	31.5 23.1	32.0 24.0	32.7 23.6	31.8 22.8	29.8 23.6	31.5 23.2	31.1 23.4	27.2	26.7
8 แพร่	PHRAE	31.8 24.4	32.2 24.3	32.0 22.5	32.5 22.8	31.8 23.6	31.7 24.1	32.1 24.3	32.0 23.7	27.8	27.4
9 อุตรดิตถ์	UTTARADIT	32.7 25.5	34.6 25.2	32.8 23.3	32.6 23.6	32.2 24.2	33.6 24.4	33.0 24.8	33.1 24.4	28.8	28.2
10 สนามบินอุตรดิตถ์	Uttaradit Airport	..	..	..	..	..	..	..	..	..	..
11 ตาก	TAK	34.6 26.8	35.0 26.8	34.6 23.4	34.6 25.6	33.3 26.6	34.4 26.5	35.9 26.2	34.6 25.9	30.2	28.3
12 พิษณุโลก	PHITSANULOK	34.7 25.5	34.6 25.6	32.9 23.2	31.2 23.4	30.4 24.2	32.5 24.1	33.7 24.5	32.9 24.4	28.6	28.4
13 แม่สอด	Mae Sot	30.0 23.6	30.0 23.8	30.4 23.6	30.6 23.8	29.4 22.5	28.8 23.1	30.1 23.7	29.9 23.4	26.6	26.2
14 เพชรบูรณ์	PHETCHABUN	34.3 23.3	35.2 23.8	32.9 23.0	30.4 22.9	32.4 23.4	31.5 23.8	32.5 23.8	32.7 23.4	28.0	27.3
15 หล่มสัก	Lom Sak	32.0 24.0	34.5 24.8	31.6 23.4	29.2 23.2	28.8 23.2	31.8 23.6	31.6 23.6	31.4 23.7	27.6	..
16 วิเชียรบุรี	Wichian Buri	33.8 23.6	33.8 24.4	29.5 23.0	31.7 21.5	33.3 ..	33.2 23.5	33.3 23.7	32.7 23.3	28.0	..
ภาคตะวันออกเฉียงเหนือ	**NORTHEASTERN PART**										
1 หนองคาย	NONG KHAI	34.0 24.6	34.0 25.6	30.8 25.2	28.5 24.0	29.1 23.3	31.2 24.8	30.7 24.6	31.2 24.6	27.9	27.8
2 เลย	LOEI	34.4 23.7	35.4 23.8	31.0 23.0	30.3 23.0	31.5 23.7	34.6 22.5	31.0 23.4	32.6 23.3	28.0	27.3
3 อุดรธานี	UDON THANI	33.2 25.5	34.7 25.9	34.2 25.3	27.9 25.2	31.3 24.0	31.8 25.4	31.0 25.1	32.0 25.2	28.6	27.9
4 สกลนคร	SAKON NAKHON	33.5 25.0	32.7 25.0	31.6 24.3	26.2 24.9	30.6 23.0	30.7 25.6	29.8 25.2	30.7 24.7	27.7	27.8
5 นครพนม	NAKHON PHANOM	30.7 24.6	32.5 22.6	30.6 24.2	26.0 23.6	30.2 23.6	28.6 24.6	29.8 22.4	29.8 23.7	26.8	27.0
6 มุกดาหาร	Mukdahan	32.4 24.5	32.1 25.4	32.0 23.8	28.3 23.6	30.6 23.7	30.3 23.5	30.8 25.4	30.9 24.3	27.6	27.7
7 ขอนแก่น	KHON KAEN	32.1 24.7	33.8 25.5	31.6 25.1	30.1 25.6	31.4 24.2	33.0 24.4	32.8 23.8	32.1 24.8	28.4	28.1
8 โกสุมพิสัย	Kosum Phisai	32.1 25.0	35.0 25.8	32.5 24.7	29.7 25.0	31.0 24.6	32.7 24.8	.. 24.7	32.2 24.9	28.6	..
9 ร้อยเอ็ด	ROI ET	31.9 25.5	32.8 25.7	32.5 24.2	29.4 23.8	31.5 25.4	31.4 25.0	31.7 25.0	31.6 24.9	28.2	28.0
10 ชัยภูมิ	CHAIYAPHUM	32.5 23.7	34.0 25.2	29.9 24.3	29.6 22.7	31.5 23.7	32.4 23.5	32.4 23.6	31.8 23.8	27.8	27.4
11 อุบลราชธานี	UBON RATCHATHANI	32.7 24.9	33.5 24.9	32.8 24.8	31.7 25.6	31.7 24.6	31.4 24.0	32.0 25.1	32.3 24.6	28.4	27.8
12 สุรินทร์	SURIN	34.2 24.5	34.6 24.4	34.1 24.3	31.4 24.8	32.3 25.0	32.3 24.1	33.4 24.2	33.2 24.5	28.8	27.8
13 ท่าตูม	Tha Tum	32.5 24.7	33.9 24.6	33.2 24.7	31.8 24.0	31.1 25.0	31.8 24.0	32.3 24.0	32.4 24.4	28.4	..
14 นางรอง	Nang Rong	34.7 24.5	35.0 24.4	35.0 24.3	31.7 25.0	32.5 24.5	32.4 23.5	.. 23.8	33.6 24.3	29.0	..

สถานี	Station	อุณหภูมิสูงสุดและต่ำสุดเป็นองศา ซ. Max. and Min. Temperature in degree C.							เฉลี่ยสูงสุดต่ำสุด Average Max. Min.	เฉลี่ยในสัปดาห์ Weekly Mean	ค่าปกติประจำเดือน Monthly Normal
		18	19	20	21	22	23	24			
15 นครราชสีมา	NAKHON RATCHASIMA	36.2 24.8	36.5 25.2	35.1 23.8	31.7 22.1	33.4 23.8	33.6 22.7	34.0 23.0	34.4 23.6	29.0	28.1
16 โชคชัย	Chok Chai	33.8 24.6	32.8 24.6	34.1 24.2	30.2 21.9	31.9 23.6	32.7 23.7	23.2	32.6 23.7	28.2	..
ภาคกลาง	CENTRAL PART										
1 นครสวรรค์	NAKHON SAWAN	34.4 23.3	35.5 24.6	32.6 23.2	32.3 24.3	34.1 25.0	33.9 24.3	34.4 24.4	33.9 24.2	29.0	28.7
2 ลพบุรี	LOP BURI	34.0 24.4	34.0 24.0	29.5 21.4	32.0 25.5	32.0 25.4	33.2 24.1	32.9 22.9	32.4 24.0	28.2	28.1
3 สุพรรณบุรี	SUPHAN BURI	36.0 25.6	35.4 26.1	31.3 23.7	34.5 25.7	33.2 25.0	34.7 24.4	34.7 24.9	32.8 25.1	29.0	28.7
4 กาญจนบุรี	KANCHANABURI	34.9 25.0	36.1 25.8	33.0 25.5	34.4 26.1	32.6 24.3	34.8 24.4	34.3 24.0	34.3 25.0	29.6	28.4
5 ทองผาภูมิ	Thong Pha Phum	30.0 23.5	32.2 23.3	32.0 23.5	31.0 23.5	30.8 23.3	30.8 23.0	31.1 22.7	31.1 23.3	27.2	..
6 สนามบินดอนเมือง	Don Muang Airport	32.1 24.4	33.0 26.0	33.4 25.0	31.0 26.0	31.3 25.5	32.2 24.0	32.6 25.0	32.2 25.1	28.6	28.7
7 กรุงเทพมหานคร	BANGKOK METROPOLIS	33.8 25.0	34.5 25.0	34.4 26.0	32.0 26.7	32.5 25.0	32.0 24.8	33.5 25.1	33.2 25.4	29.3	28.4
8 ศูนย์วิจัย ฯ บางนา	Bang Na	32.6 24.4	32.5 24.2	33.8 25.0	32.5 26.2	32.2 26.0	32.5 24.3	24.0	32.7 24.9	28.8	..
ภาคตะวันออก	EASTERN PART										
1 ปราจีนบุรี	PRACHIN BURI	32.0 23.7	32.7 25.0	32.7 24.9	31.5 23.0	31.0 24.7	31.8 25.6	32.5 25.7	32.0 24.7	28.4	28.1
2 กบินทร์บุรี	Kabin Buri	32.3 24.4	32.3 23.6	33.4 25.0	32.4 24.0	32.3 24.1	31.8 25.1	.. 25.0	32.4 24.4	28.4	..
3 อรัญประเทศ	Aranyaprathet	31.7 24.9	33.0 25.4	33.2 25.5	30.6 25.8	32.0 24.9	31.5 24.0	31.5 24.4	32.0 25.0	28.5	27.9
4 ชลบุรี	CHON BURI	31.5 23.0	32.3 26.2	33.3 26.7	32.7 26.5	32.5 26.2	31.8 26.2	33.0 26.3	32.4 25.9	29.2	28.2
5 เกาะสีชัง	Ko Si Chang	30.5 25.3	30.2 25.7	30.0 26.2	30.7 26.2	30.8 25.5	31.2 26.0	30.9 26.2	30.5 25.9	28.2	28.6
6 สัตหีบ	Sattahip	.. 25.0	.. 27.0	.. 27.0	31.0 ..	32.0 27.0	32.4 ..	.. 27.0	31.8 26.6	29.2	29.2
7 ระยอง	RAYONG	30.6 23.0	31.0 27.8	31.2 27.3	29.3 26.2	30.8 27.7	30.8 27.5	27.6	30.6 26.7	28.6	..
8 จันทบุรี	CHANTHABURI	31.0 23.7	31.5 26.5	31.8 24.3	26.8 22.9	30.9 25.4	30.6 25.8	31.4 25.9	30.6 24.9	27.8	27.3
9 คลองใหญ่	Khlong Yai	30.0 22.8	30.4 23.8	29.8 24.5	27.4 23.7	29.2 23.0	30.9 23.1	31.5 23.1	29.8 23.4	26.6	26.7
ภาคใต้	SOUTHERN PART										
1 หัวหิน	Hua Hin	34.3 25.7	32.5 24.9	33.0 25.6	34.4 25.4	33.9 26.1	33.3 25.7	31.9 26.0	33.3 25.6	29.4	28.4
2 ประจวบคีรีขันธ์	PRACHUAP KHIRI KHAN	32.8 25.1	33.7 25.3	33.8 25.1	29.9 25.7	32.2 24.6	31.0 25.6	33.3 24.9	32.4 25.2	28.8	27.9
3 ชุมพร	CHUMPHON	31.7 23.5	32.2 24.6	32.4 24.4	29.1 24.3	31.7 24.0	31.2 23.6	30.6 23.9	31.3 24.0	27.6	27.2
4 สุราษฎร์ธานี	SURAT THANI	32.0 24.0	32.0 25.0	33.0 22.9	32.8 24.0	31.6 25.2	33.4 25.3	33.7 23.2	32.6 23.4	28.0	27.8
5 เกาะสมุย	Ko Samui	32.0 24.3	31.4 23.4	32.5 26.0	32.0 26.6	31.6 25.6	32.7 22.7	32.4 25.0	32.0 24.5	28.2	..
6 นครศรีธรรมราช	NAKHON SI THAMMARAT	30.5 24.0	34.5 22.2	35.0 22.6	34.5 25.1	33.7 23.5	34.2 22.4	34.4 23.4	32.0 23.5	27.8	27.9
7 สงขลา	SONGKHLA	33.4 23.8	34.1 23.0	34.4 24.2	35.2 24.6	32.6 24.4	31.5 23.9	34.1 23.4	33.6 23.9	28.8	28.3
8 ปัตตานี	PATTANI	33.0 23.6	33.7 22.1	34.0 23.5	34.1 23.3	33.5 23.4	32.6 23.7	33.8 23.4	33.5 23.3	28.4	27.8
9 นราธิวาส	NARATHIWAT	32.0 24.1	34.3 22.3	33.2 23.6	32.1 22.8	30.2 22.8	32.0 23.5	33.1 22.4	32.4 23.1	27.8	27.4
10 ระนอง	RANONG	30.4 23.2	30.9 24.5	30.8 24.2	28.3 23.4	30.8 22.3	30.6 22.1	30.6 23.5	30.4 23.5	26.8	26.4
11 ภูเก็ต	PHUKET	29.5 23.7	31.3 24.7	31.5 23.9	31.8 23.7	31.8 24.8	32.0 22.4	32.3 23.5	31.4 23.8	27.6	27.5
12 สนามบินภูเก็ต	Phuket Airport	29.4 24.7	30.9 24.7	30.6 26.2	30.7 26.3	31.1 26.9	30.8 22.4	31.9 24.9	30.5 25.2	27.8	27.4
13 สนามบินตรัง	Trang Airport	23.3	22.9	23.7	23.8	23.9	22.6	23.4	23.4	..	27.2

แก้ไขเพิ่มเติมรายงานจำนวนน้ำฝนเนื่องจากได้รับรายงานภายหลัง สำหรับรายงานอากาศประจำสัปดาห์ ฉบับที่ ๓๓/๒๕๑๘

Corrections for late rainfall data reports in weekly weather report No.33/1975

สถานีฝน Station		วันที่และจำนวนน้ำฝนเป็นมิลลิเมตร Date and amount of rainfall in millimeters							ฝนรวม มม. Total rainfall mm.	ฝนรวมตั้งแต่ 1 มกราคม Accumulative rainfall since 1 January	
		สิงหาคม August								ปริมาณ มม. Amount mm.	สูงต่ำกว่าปกติ Above or below Normal
		11	12	13	14	15	16	17			
	ภาคเหนือ NORTHERN PART										
6	แม่สรวย Mae Suai						22.7		65.3	875.5	+100.0
7	เทิง Thoeng						28.2		59.3	1370.3	+333.6
8	เชียงคำ Chiang Khan						25.2		61.0	1008.9	+162.6
11	แม่ใจ Mae Chai						5.6	1.5	72.7	833.4	- 1.9
12	พะเยา Phayao						4.3	0.1	30.5	793.7	+122.5
16	ขุนยวม Khun Yuam							9.0	92.5	789.1	+ 33.9
17	แม่ลาน้อย Mae La Noi						3.0	2.5	32.0		
20	ฝาง Fang						8.9		13.8	665.0	- 96.4
25	สันทราย San Sai						15.8		20.0	578.2	-114.7
26	ดอยสะเก็ด Doi Saket						4.1	1.7	31.5	796.6	+146.4
30	สันป่าตอง San Pa Tong							4.5	74.9		
31	จอมทอง Chom Thong							12.3	37.6	528.7	+ 53.1
44	สอง Song						5.7		48.5	723.1	- 83.9
49	เชียงกลาง Chiang Klang						6.6		111.2	915.5	
51	ปัว Pua						14.8		95.2	749.7	- 78.[illegible]
76	ขานุวรลักษบุรี Khanu Woralaksa buri							7.4	85.3	1122.3	+396.3
81	ตะพานหิน Taphan Hin							4.6	26.7	679.1	- 57.7
82	บางมูลนาค Bang Mun Nak							3.6	16.5	540.1	-128.9
85	หล่มเก่า Lom Kao							3.5	4.2		
	ภาคตะวันออกเฉียงเหนือ NORTHEASTERN PART										
4	ด่านซ้าย Dan Sai						12.5		14.0	792.2	+113.9
10	บึงกาฬ Bung Kan						9.0	2.3	120.2	2401.8	+581.3
11	เซกา Seka						52.0	7.7	268.8	1381.1	+ 72.5
14	กุมภวาปี Kumphawapi						18.2		38.7	1044.3	+312.9
20	ธาตุพนม Phanna Nikhom						11.5		87.9	1257.8	+187.8
22	บ้านแพง Ban Phaeng						56.4	19.2	201.0	2243.9	+185.6
23	ท่าอุเทน Tha Uthen						80.2	2.5	340.3	1903.1	+810.9
24	นาหว้า Na Kae					18.5	7.6	12.9	87.5	1156.0	+103.1
31	กมลาไสย Kamalasai						6.9	7.8	30.3	976.4	+134.3
34	ธวัชบุรี Thawatchaburi							35.6	43.8	1063.8	+119.5
36	เสลภูมิ Selaphum							19.2	22.4	824.6	- 37.7
37	จตุรพักตรพิมาน Chaturaphak Phiman							10.0	10.0	818.7	+137.7
40	มหาสารคาม MAHA SARAKHAM							3.8	5.0	733.0	-178.9
52	ชนบท Chonnabot							10.3	13.1	600.6	- 98.8

สถานีฝน	Station	วันที่และจำนวนน้ำฝนเป็นมิลลิเมตร Date and amount of rainfall in millimeters สิงหาคม August 11	12	13	14	15	16	17	ฝนรวม มม. Total rainfall mm.	ฝนรวมตั้งแต่ 1 มกราคม Accumulative rainfall since 1 January ปริมาณ มม. Amount mm.	สูงต่ำกว่าปกติ Above or below Normal
54 พล	Phon							5.8	6.6	655.2	- 75.8
60 จัตุรัส	Chatturat							16.5	22.2	718.8	+ 28.3
88 ชุมแพ	Khukham							18.5	12.9	1215.8	+474.6
92 เชมราฐ	Khamarat							5.8	15.5	1551.9	+557.6
96 มหาชนะชัย	Maha Chana Chai							10.4	17.2	1285.6	+271.6
99 เดชอุดม	Det Udom							6.6	55.8	912.5	-186.4
100 บุณฑริก	Buntharik							16.5	95.6	841.2	-246.9
	ภาคกลาง CENTRAL PART										
2 บรรพตพิสัย	Banphot Phisai							25.2	39.1	830.5	+280.8
5 ลาดยาว	Lat Yao							18.9	28.6	695.2	+145.8
6 ท่าตะโก	Tha Tako							28.2	28.2	646.4	+ 33.5
7 พยุหคีรี	Phayuha Khiri							4.7	16.6	496.3	- 78.4
8 ตาคลี	Takhli							13.0	27.0	365.2	-349.3
9 อุทัยธานี	UTHAI THANI							8.6	23.8	316.7	-279.5
12 ทัพทัน	Thap Than							16.2	26.9	783.5	+ 88.0
13 หนองฉาง	Nong Chang							18.8	30.9	1058.7	+387.6
14 หนองขาหย่าง	Nong Khayang							40.8	40.8	606.3	- 14.4
15 ชัยนาท	CHAI NAT							28.1	28.1	498.4	- 67.5
16 มโนรมย์	Manorom							14.2	27.9	371.7	-251.3
17 วัดสิงห์	Wat Sing							18.2	29.1	380.5	-263.9
20 อินทร์บุรี	In Buri							27.5	27.5	438.5	-196.2
22 พรหมบุรี	Phrom Buri							28.6	28.6	367.8	-318.7
26 ไชยบาดาล	Chai Badan							12.4	24.2	922.3	+272.7
29 ท่าวุ้ง	Tha Wung							4.6	18.1	498.1	-256.2
32 สามชุก	Sam Chuk							15.1	37.2	529.9	- 44.3
38 อ่างทอง	ANG THONG							6.0	58.2	537.8	-164.2
39 โพธิ์ทอง	Pho Thong							7.2	37.7	883.4	- 17.3
41 วิเศษชัยชาญ	Wiset Chai Chan							6.2	36.2	666.9	- 33.2
45 สระบุรี	SARABURI							8.8	67.1	684.9	-349.3
53 เสนา	Sena							60.1	60.1	530.0	-235.8
54 บางไทร	Bang Sai							37.9	71.4	587.8	-197.5
55 บางปะอิน	Bang Pa-in							12.9	27.3	531.8	-192.5
57 หนองเสือ	Nong Sua							6.7	30.2	901.9	+ 68.4
60 ลำลูกกา	Lam Luk Ka						12.6	3.6	37.9	806.2	+ 67.6
61 นนทบุรี	NONTHABURI							58.3	73.1	748.1	+181.1
62 บางบัวทอง	Bang Bua Thong							59.3	78.3	788.6	+ 37.8
81 นครปฐม	NAKHON PATHOM							114.8	134.5	747.8	+147.5

สถานีฝน Station	วันที่และจำนวนน้ำฝนเป็นมิลลิเมตร Date and amount of rainfall in millimeters							ฝนรวม มม. Total rainfall mm.	ฝนรวมตั้งแต่ 1 มกราคม Accumulative rainfall since 1 January	
	สิงหาคม August								ปริมาณ มม. Amount mm.	สูงต่ำกว่าปกติ Above or below Normal
	11	12	13	14	15	16	17			
82 บางเลน Bang Len							19.4	19.4	304.6	-261.3
83 นครชัยศรี Nakhon Chaisi						1.6	5.5	15.6	445.0	- 58.6
85 บ้านโป่ง Ban Pong							43.7	68.7	575.4	+ 86.0
86 โพธาราม Photharam							6.4	28.0	692.0	+ 79.5
88 ปากท่อ Pak Tho						14.8		15.4	627.1	+ 95.6
89 สมุทรสงคราม SAMUT SONGKHRAM						22.6		26.8	509.2	+ 40.8
90 บางคณฑี Bang Khonthi						33.3		33.3	545.7	- 2.7
91 อัมภวา Amphawa						30.0		32.9	445.0	- 62.7
93 กระทุ่มแบน Kratum Baen						11.2	0.6	21.1	615.1	- 34.7
94 สมุทรปราการ SAMUT PRAKHAN						19.0	16.4	59.8	680.7	- 62.6
95 บางพลี Bang Phli						9.2	26.5	85.0	647.5	-145.2
ภาคตะวันออก EASTERN PART										
1 นครนายก NAKHON NAYOK						36.4	4.7	74.5	1257.6	+ 66.5
3 ปากพลี Pak Phli						1.9	11.5	65.7	1026.0	-181.6
4 องครักษ์ Ongkharak						10.5	7.9	61.9	1082.8	+ 33.4
6 ประจันตคาม Prachantakham							54.6	65.5	558.7	-542.0
7 บ้านสร้าง Ban Sang							55.0	83.0	807.8	-145.0
8 ศรีมหาโพธิ์ Si Maha Phot						6.5	7.4	53.3	979.8	- 81.2
10 ศรีสะเกษ Si Saket						9.1		57.0	951.5	-136.6
11 วัฒนานคร Watthana Nakhon						49.8	4.1	92.1	987.3	+ 68.8
13 ฉะเชิงเทรา CHACHOENGSAO							4.2	47.8	617.1	-107.2
19 ศรีราชา Si Racha						10.0		43.5	467.2	- 96.0
21 ระยอง RAYONG							23.0	30.7	626.1	-115.3
22 บ้านค่าย Ban Khai							18.2	25.6	810.6	+ 55.9
23 แกลง Klaeng							14.5	30.7	1067.3	+125.3
25 ท่าใหม่ Tha Mai							63.2	63.2	1441.4	-210.1
26 มะขาม Makham							38.4	46.8		
27 ตราด TRAT							31.7	71.4	2276.9	-141.9

สถานีฝน	Station	วันที่และจำนวนน้ำฝนเป็นมิลลิเมตร Date and amount of rainfall in millimeters สิงหาคม August 11	12	13	14	15	16	17	ฝนรวม มม. Total rainfall mm.	ฝนรวมตั้งแต่ 1 มกราคม Accumulative rainfall since 1 January ปริมาณ มม. Amount mm.	สูงต่ำกว่าปกติ Above or below Normal
ภาคใต้	SOUTHERN PART										
1 เพชรบุรี	PHETCHABURI							5.9	13.6	396.2	-111.8
2 บ้านแหลม	Ban Laem							6.4	6.4	303.3	-259.1
3 บ้านลาด	Ban Lat							0.8	7.2	565.8	+ 26.6
4 ท่ายาง	Tha Yang							14.1	14.1	227.7	-136.3
5 ชะอำ	Cha - am						5.6	7.2	26.7	354.7	- 32.2
24 ทุ่งสง	Thung Song							7.9	7.9	1347.3	+504.5
25 รอนพิบูลย์	Ron Phibun							15.0	15.0	1137.9	+438.9
27 พัทลุง	PHATTHALUNG							16.7	16.7	1105.2	+251.1
30 เขาชัยสน	Khao Chaison							31.5	31.5	848.1	
42 ยะหา	Yaha							29.7	34.8	1424.9	
43 รามัน	Reman							34.5	34.5	1219.4	
54 ตะกั่วป่า	Takua Pa						3.3	3.9	60.3	2682.1	
55 กะปง	Kapong					1.6		16.7	59.4	2519.0	
56 ท้ายเหมือง	Thai Muang						12.1	3.7	29.1	2134.7	
57 ตะกั่วทุ่ง	Takua Thung							11.6	54.1	1781.9	
63 คลองท่อม	Khlong Tom							12.5	15.1	1280.1	
66 สิเกา	Sikao							18.6	18.6	1490.9	
68 ปะเหลียน	Palian							6.5	7.7	1445.2	
70 ทุ่งหว้า	Thung Wa							20.0	22.8	1360.4	

REMARKS

1. **Meteorological Department's Station** (with * mark). Rainfall observation is performed daily at 07.00 a.m. by the Meteorological Department's personnel. Therefore the daily rainfall amount in this publication means the total amount of rainfall in 24-hr. period from 07.00 a.m. of the recorded date to 07.00 a.m. of the following day.

2. **Voluntary Rainfall Station** (without * mark) located at District or Province. Rainfall observation is performed daily at 09.00 a.m. by the voluntary observer. The daily rainfall amount means the total amount of rainfall in 24-hr. period from 09.00 a.m. of the recorded date to 09.00 a.m. of the following day.

3. **Rainfall and Temperature Data.** The daily rainfall and temperature observations are submitted to the Meteorological Department soon after the measurement by the following means:-
   - — the Meteorological Department's stations send their observations by radio and telegraph.
   - — the voluntary rainfall stations send their observations by telegraph.

   Those daily reports generally arrive at the Meteorological Department from about 07.00 a.m. to 07.00 p.m.

4. **Data.** Various data published in this publication are obtained from radio and telegraph reports. Therefore the user should be cautious in using them. If there is any doubts please inquire the Rainfall Statistics Section of Hydrometeorology Division for further informations.

5. **Various Symbols.** The symbols used in this publication have the following meanings:—

Blank	**represents**	**No rainfall or report of observation does not arrive in time for publication**
T	"	**Trace or light rainfall with amount less than 0.1 mm.**
*	"	Meteorological Department's station

Meteorological Department
Bangkok Metropolis

Hydrometeorology Division
Tel. 916053, 910178

● กำหนดออก สัปดาห์ละ 1 ฉบับ ปีละ 52 ฉบับ

● ค่าบำรุง ฉบับละ 5 บาท ปีละ 150 บาท

● การบอกรับ ติดต่อที่กองอุตุนิยมวิทยาอุทก กรมอุตุนิยมวิทยา

โทร. 916053

พิมพ์ที่โรงพิมพ์กรมอุตุนิยมวิทยา กระทรวงคมนาคม กรุงเทพมหานคร

เรืองเอก เจตน์ ไชยลาโภ ผู้พิมพ์โฆษณา 2517

M06.1/593
T364wr

กรมอุตุนิยมวิทยา กระทรวงคมนาคม

รายงานอากาศประจำสัปดาห์ ระหว่างวันที่ ๒๕ — ๓๑ สิงหาคม ๒๕๑๘

และ

การคาดหมายลักษณะอากาศ ระหว่างวันที่ ๑ — ๗ กันยายน ๒๕๑๘

ฉบับที่ ๓๕/๒๕๑๘

ดร. เจริญ เจริญรัชต์ภาคย์

อธิบดีกรมอุตุนิยมวิทยา

METEOROLOGICAL DEPARTMENT

MINISTRY OF COMMUNICATIONS

BANGKOK, THAILAND

WEEKLY WEATHER REPORT

DURING THE PERIOD 25 - 31 AUGUST 1975

AND

WEATHER OUTLOOK

DURING 1 - 7 SEPTEMBER 1975

No. 35/1975

Charoen Charoen-rajapark

Director — General

CENTRAL LIBRARY
AUG 1980
N.O.A.A.
U. S. Dept. of Commerce

หมายเหตุ

1. **สถานีของกรมอุตุนิยมวิทยา** (ที่มีเครื่องหมาย *) ทำการตรวจวัดจำนวนฝนตกเวลา 07.00 น. ทุก ๆ วัน โดยเจ้าหน้าที่ของกรมอุตุนิยมวิทยา ดังนั้น จำนวนฝนรายวันในรายงานเล่มนี้ หมายถึงปริมาณฝนรวมในช่วงเวลา 24 ชม. ตั้งแต่เวลา 07.00 น. ของวันที่แจ้งไว้ในรายงานจนถึงเวลา 07.00 น. ของวันรุ่งขึ้น

2. **สถานีฝน** (ที่ไม่มีเครื่องหมาย *) ตามอำเภอหรือจังหวัด ทำการตรวจวัดจำนวนฝนตกเวลา 09.00 น. ทุก ๆ วัน โดยเจ้าหน้าที่ที่อยู่ในอำเภอหรือจังหวัดที่ได้รับแต่งตั้งจากกรมอุตุนิยมวิทยา ดังนั้น จำนวนฝนรายวัน หมายถึงปริมาณฝนรวมในช่วงเวลา 24 ชม. ตั้งแต่เวลา 09.00 น. ของวันที่แจ้งไว้ในรายงานจนถึงเวลา 09.00 น. ของวันรุ่งขึ้น

3. **ข้อมูลฝนและอุณหภูมิ** ที่พิมพ์ในรายงานประจำสัปดาห์เล่มนี้ เป็นผลการตรวจวัดฝนที่เจ้าหน้าที่ผู้ทำการตรวจรายงานส่งมายังกรมอุตุนิยมวิทยาทุก ๆ วัน ภายหลังการตรวจดังนี้.—

   — สถานีของกรมอุตุนิยมวิทยา ส่งรายงานทางวิทยุสื่อสารและโทรเลข
   — สถานีฝนตามอำเภอหรือจังหวัด ส่งรายงานทางโทรเลข

   รายงานดังกล่าวนี้จะส่งมาถึงกรมอุตุนิยมวิทยาตั้งแต่เวลาประมาณ 07.00 น. จนถึงเวลา 19.00 น. ทุก ๆ วัน

4. **ข้อมูลต่าง ๆ** เหล่านี้ได้ดำเนินการจัดพิมพ์จากรายงานที่ได้รับทางวิทยุสื่อสารและโทรเลข โดยยังไม่ได้ทำการตรวจสอบ เพื่อสนองความต้องการแก่ผู้ใช้อย่างรีบด่วน ดังนั้น ผู้ใช้จึงควรพิจารณาข้อมูลก่อนที่จะนำไปใช้ หากมีข้อสงสัยประการใด โปรดติดต่อสอบถามเจ้าหน้าที่แผนกสถิติฝน กองอุตุนิยมวิทยาอุทก

5. **สัญญลักษณ์ต่าง ๆ มีความหมายดังนี้.—**

ช่องว่าง	**แสดงว่า**	**ไม่มีฝนหรือยังไม่ได้รับรายงานประจำวัน**
T	„	**ฝนตกเล็กน้อยวัดได้ไม่ถึง 0.1 มม.**
*	„	**เป็นสถานีของกรมอุตุนิยมวิทยา**

กองอุตุนิยมวิทยาอุทก กรมอุตุนิยมวิทยา
กรุงเทพมหานคร โทร. 910053, 910178

การคาดหมายลักษณะอากาศใน ๗ วันข้างหน้า

ทั้งแต่วันที่ ๑ – ๗ กันยายน ๒๕๑๘

ลักษณะทั่วไป

คาดว่าร่องความกดอากาศต่ำจะยังคงพาดผ่านตอนบนของภาคเหนือ และภาคตะวันออกเฉียงเหนือในระยะสัปดาห์นี้

ภาคเหนือ ภาคตะวันออกเฉียงเหนือ	จะมีฝนหรือฝนฟ้าคะนองเกือบทั่วไปตลอดสัปดาห์
ภาคกลาง ภาคตะวันออกรวมทั้งชายฝั่ง	ตลอดสัปดาห์จะมีฝนหรือฝนฟ้าคะนองกระจาย
ภาคใต้ฝั่งตะวันออก	ตลอดสัปดาห์จะมีฝนฟ้าคะนองเป็นแห่ง ๆ ส่วนมากในระหว่างบ่ายถึงค่ำ
ภาคใต้ฝั่งตะวันตก	จะมีฝนหรือฝนฟ้าคะนองกระจายตลอดสัปดาห์
กรุงเทพมหานคร	ตลอดสัปดาห์จะมีฝนหรือฝนฟ้าคะนองกระจาย

กรมอุตุนิยมวิทยา
๑ ก.ย. ๒๕

Weather outlook for the period 1 – 7 September 1975

General Situation

The trough of low pressure still lies across the northern portion of the Northern and Northeastern Thailand during this week.

Northern Part: Northeastern Part:	Almost widespread rainshowers or thundershowers throughout the week.
Central Part: Eastern part and Coastal Area:	Throughout the week, scattered showers or thundershowers.
Southern Thailand East Coast:	Throughout the week, isolated thundershowers mainly in the afternoon and evening.
Southern Thailand West Coast:	Scattered rainshowers or thundershowers throughout the week.
Bangkok Metropolis:	Throughout the week, scattered showers or thundershowers.

Meteorological Department
1 September 1975

สรุปลักษณะอากาศทั่วไปในรอบสัปดาห์

ตั้งแต่วันที่ ๒๕ – ๓๑ สิงหาคม ๒๕๑๘

๑. ตลอดสัปดาห์ร่องความกดอากาศต่ำซึ่งมีกำลังค่อนข้างแรงได้พาดผ่านบริเวณตอนบนของภาคเหนือและภาคตะวันออกเฉียงเหนือของประเทศไทย ในตอนต้นสัปดาห์ได้มีพายุดีเปรสชั่นก่อตัวขึ้นในทะเลจีนใต้ทางตะวันออกของเกาะไหหลำ และเคลื่อนเข้าไปทางทิศตะวันตกเข้าสู่เวียตนามเหนือและสลายตัวในประเทศลาวในตอนกลางสัปดาห์ ต่อมาได้มีพายุดีเปรสชั่นอีกลูกหนึ่งก่อตัวขึ้นในทะเลจีนใต้มีศูนย์กลางอยู่ที่ละติจูด ๑๗.๕ องศาเหนือลองกิจูด ๑๑๐.๕ องศาตะวันออก พายุลูกนี้เคลื่อนตัวผ่านเวียตนามเหนือและเคลื่อนตัวไปทางเหนือช้า ๆ เข้าสู่ประเทศจีนตอนใต้ในตอนปลายสัปดาห์ ลักษณะเช่นนี้ทำให้มีฝนเกือบทั่วไป กับมีฝนหนักถึงหนักมากเป็นบางแห่งในทุกภาคของประเทศ กับทำให้มีน้ำท่วมอย่างฉับพลันในบางจังหวัดของภาคเหนือและภาคตะวันออกเฉียงเหนือ

๒. รายงานฝนสูงสุดในภาคต่าง ๆ ของประเทศไทยมีดังนี้.–

ภาคเหนือ	๒๐๙.๕ มม.ที่	อ.สูงเม่น	จ. แพร่	เมื่อวันที่ ๒๘ ส.ค.
ภาคตะวันออกเฉียงเหนือ	๓๒๕.๗ มม.ที่	อ.เมือง	จ.นครพนม	" ๒๙ ส.ค.
ภาคกลาง	๑๓๔.๐ มม.ที่	อ.เมือง	จ.สมุทรปราการ	" ๒๙ ส.ค.
ภาคตะวันออก	๗๕.๔ มม.ที่	อ.บ้านนา	จ.นครนายก	" ๒๗ ส.ค.
ภาคใต้	๑๐๔.๔ มม.ที่	อ.เมือง	จ.ยะลา	" ๒๙ ส.ค.

กรมอุตุนิยมวิทยา
๑ ก.ย.๑๘

Weekly Weather Summary

Period 25 – 31 August 1975

1. Throughout the week, a rather active low pressure trough extended across the upper portion of Northern and Northeastern Thailand. At the beginning of the week, a tropical depression, which developed in the South China Sea to the east of Hainan, moved westward through North Vietnam, and then dissipated in the vicinity of Laos in the middle period. Another tropical depression later developed in the South China Sea, and was centered at latitude 17.5° north and longitude 110.5° east. This depression moved westward through North Vietnam and then changed its direction to the southern part of China mainland at the end of the week. As a consequence almost widespread rain with local heavy to very heavy falls were experienced in every part of the Country, with flash floods in some provinces of Northern and Northeastern parts of Thailand.

2. Heaviest rainfall were recorded at the following places:–

Northern Part	209.5 mm. at	Sung Men,	Phrae	on 28 Aug.
Northeastern Part	325.7 mm. at	Amphoe Muang,	Nakhon Phanom	" 29 Aug.
Central Part	134.0 mm. at	Amphoe Muang,	Samut Prakan	" 29 Aug.
Eastern Part	75.4 mm. at	Ban Na,	Nakhon Nayok	" 27 Aug.
Southern Part	104.4 mm. at	Amphoe Muang,	Yala	" 29 Aug.

Meteorological Department
1 September 1975

ข่าวอากาศเพื่อการเกษตรประจำสัปดาห์

เมื่อวันที่ ๒๕ - ๓๑ สิงหาคม ๒๕๑๘ มีลักษณะอากาศซึ่งพอสรุปได้ดังต่อไปนี้ :-

ตลอดสัปดาห์ ร่องความกดอากาศต่ำซึ่งมีกำลังค่อนข้างแรงได้พาดผ่านบริเวณตอนบนของภาคเหนือ และภาคตะวันออกเฉียงเหนือของประเทศไทย ในตอนต้นสัปดาห์ได้มีพายุดีเปรสชั่นก่อตัวขึ้นในทะเลจีนใต้ พายุนี้ได้เคลื่อนขึ้นฝั่งเวียดนามเหนือและสลายตัวในประเทศลาวในตอนกลางสัปดาห์ ต่อมาได้มีพายุดีเปรสชั่นอีกลูกหนึ่งก่อตัวขึ้นในทะเลจีนใต้ มีศูนย์กลางอยู่ที่ละติจูด ๑๗.๕ องศาเหนือ ลองติจูด ๑๑๐.๕ องศาตะวันออก พายุนี้เคลื่อนตัวผ่านเวียดนามเหนือ และเคลื่อนตัวไปทางเหนือช้า ๆ เข้าสู่ประเทศจีนตอนใต้ในตอนปลายสัปดาห์ ลักษณะเช่นนี้ทำให้มีฝนเกือบทั่วไป กับมีฝนหนักถึงหนักมากเป็นบางแห่งในทุกภาคของประเทศ กับทำให้มีน้ำท่วมอย่างฉับพลันในภาคเหนือและภาคตะวันออกเฉียงเหนือ.

ข้อควรทราบ

เนื่องจากในสัปดาห์นี้คาดว่าร่องความกดอากาศต่ำจะยังคงพาดผ่านตอนบนของภาคเหนือและภาคตะวันออกเฉียงเหนือ ลักษณะเช่นนี้จะทำให้ประเทศไทยตอนบนยังคงมีฝนหนาแน่น กับจะมีฝนตกหนักเป็นแห่ง ๆ โดยเฉพาะทางตอนบนสุดของภาค ดังนั้นสภาวะน้ำท่วมจึงอาจจะยังคงมีอยู่ต่อไป ขอให้เกษตรกรระมัดระวังความเสียหายอันเกิดจากน้ำท่วมไว้ด้วย.

กรมอุตุนิยมวิทยา

๓ กันยายน ๒๕๑๘

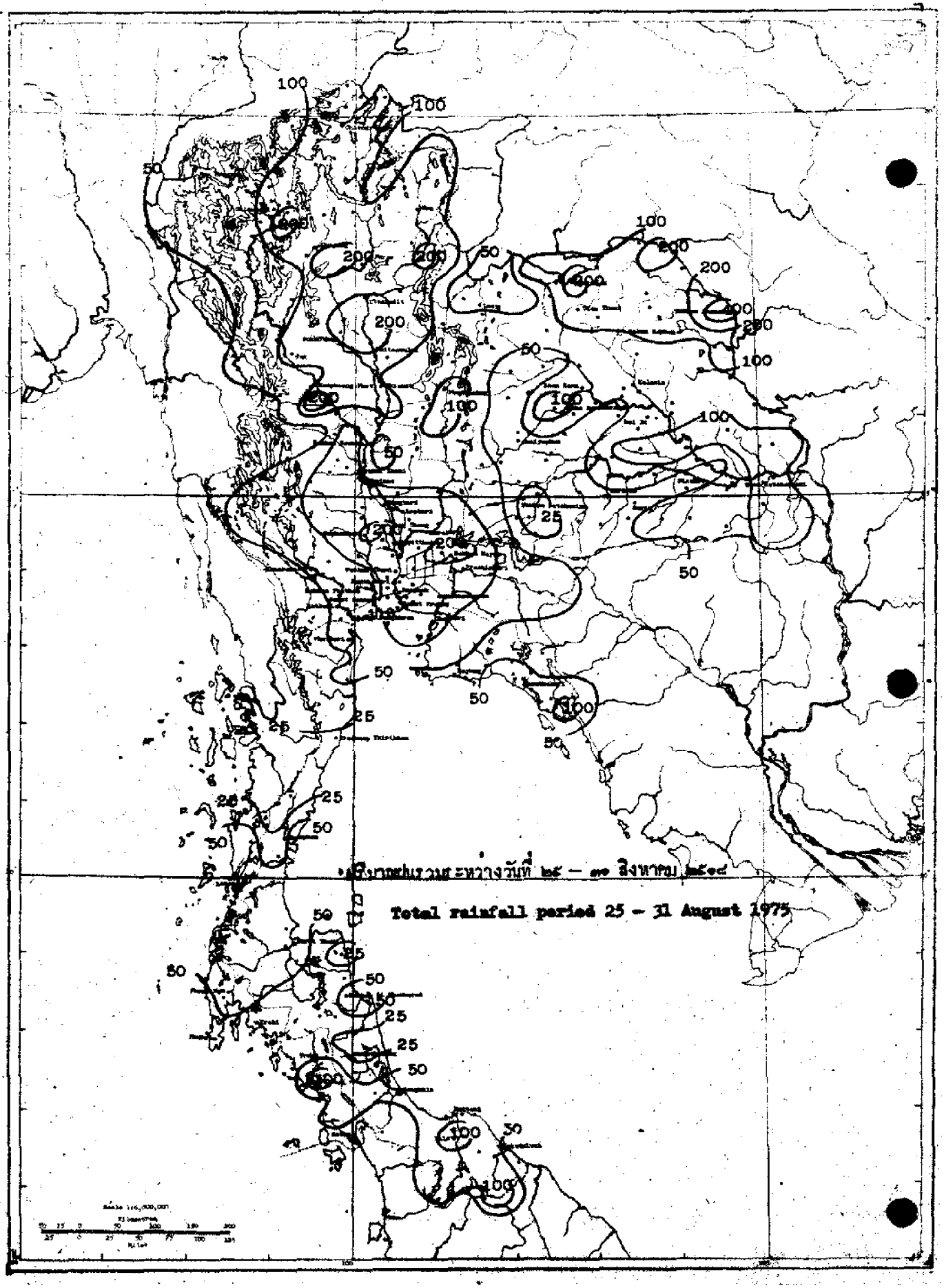
ปริมาณฝนรวมระหว่างวันที่ ๒๕ – ๓๑ สิงหาคม ๒๕๑๘
Total rainfall period 25 – 31 August 1975

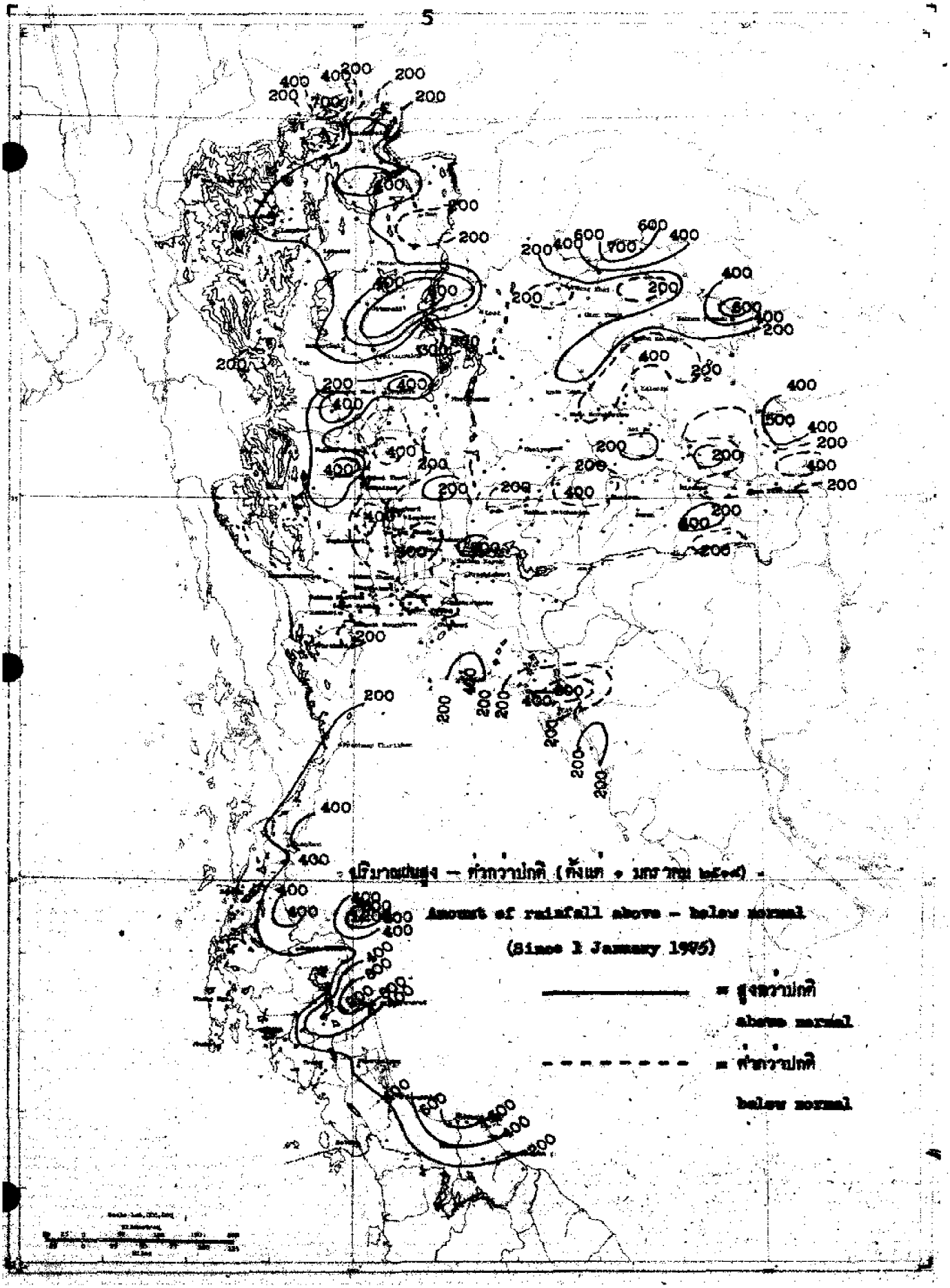
ปริมาณฝนสูง – ต่ำกว่าปกติ (ตั้งแต่ 1 มกราคม 1975)
Amount of rainfall above – below normal
(Since 1 January 1975)
= สูงกว่าปกติ
above normal
= ต่ำกว่าปกติ
below normal

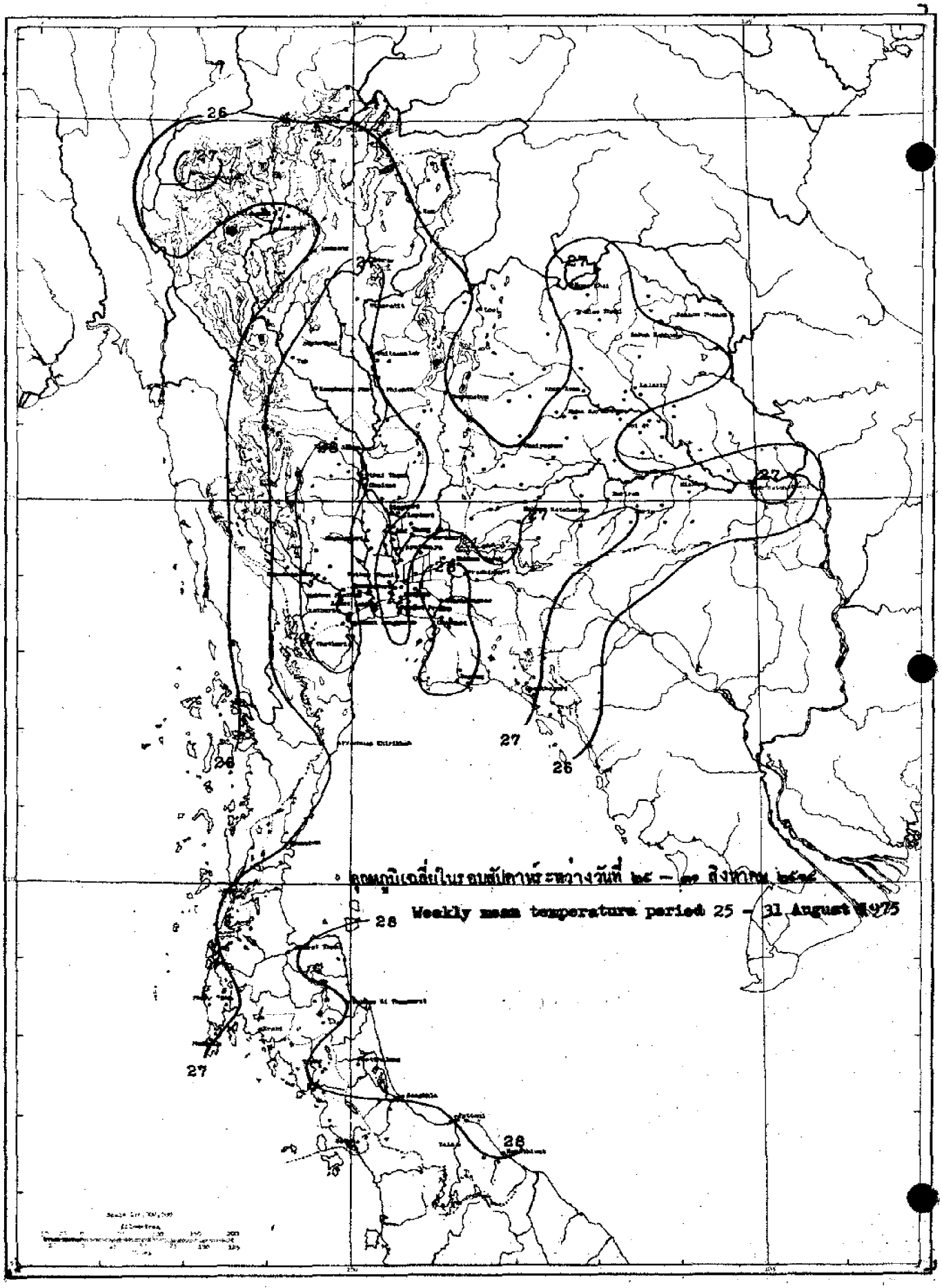

อุณหภูมิเฉลี่ยในรอบสัปดาห์ระหว่างวันที่ ๒๕ – ๓๑ สิงหาคม ๒๕๑๘

Weekly mean temperature period 25 – 31 August 1975

สถานีฝน Station	วันที่และจำนวนน้ำฝนเป็นมิลลิเมตร Date and amount of rainfall in millimetre							ฝนรวม มม. Total rainfall mm.	ฝนรวมตั้งแต่ 1 มกราคม Accumulative rainfall since 1 January	
	สิงหาคม August								ปริมาณ มม. Amount mm.	สูงต่ำกว่าปกติ Above or below Normal
	25	26	27	28	29	30	31			
ภาคเหนือ NORTHERN PART										
1 **เชียงราย CHIANG RAI***	15.8	71.7	18.6	20.2	T	T	14.6	140.9	1602.5	+ 244.1
2 แม่สาย Mae Sai	6.3	33.1	88.3	69.3				197.0	1209.7	- 1.0
3 เชียงแสน Chiang Saen	5.7	57.0	87.4	21.8	1.4			173.3	1343.0	+ 187.2
4 เชียงของ Chiang Khong	1.6		9.6	8.6	4.8			24.6	968.8	- 216.7
5 แม่จัน Mae Chan		67.4	22.3	28.1	4.1			121.9	1051.8	- 760.1
6 แม่สรวย Mae Suai		12.3	50.6	30.9				93.8	1099.2	+ 162.0
7 เทิง Thoeng	18.5	96.0	16.6	12.4	32.5	6.5		182.5	1655.0	+ 388.3
8 เชียงคำ Chiang Kham	42.2	54.5	5.2			14.8		116.7	1182.5	+ 182.4
9 เวียงป่าเป้า Wiang Pa Pao	32.0	3.7						35.7	562.9	- 225.9
10 พาน Phan	37.2	20.4	29.3	17.9	16.9	8.9		130.6	1154.8	+ 263.4
11 แม่ใจ Mae Chai	33.4	25.8	155.1	33.0	5.2	2.3		254.8	1147.4	+ 246.0
12 พะเยา Phayao	48.0	10.8	17.7	12.0	12.7	0.8		102.0	1126.8	+ 424.5
13 ภูน Chun	9.7	19.8	28.9	4.2				62.6	928.3	- 167.6
14 **แม่ฮ่องสอน MAE HONG SON***	10.5	20.9	0.3	43.1	9.6	5.6	7.6	97.6	900.9	- 20.2
15 ปาย Pai	21.0							21.0		
16 ขุนยวม Khun Yuam	38.0	57.0						95.0	980.9	+ 109.7
17 แม่ลาน้อย Mae La Noi		25.9	5.3	22.1				53.3		
18 แม่สะเรียง Mae Sariang*	2.4	12.1	11.9	12.0	3.9	7.6	T	49.9	922.6	+ 23.5
19 **เชียงใหม่ CHIANG MAI***	27.5	2.0	3.6	12.5	29.2	21.8	1.1	97.7	991.6	+ 151.6
20 ฝาง Fang	1.6	13.4	45.2	12.8	T			73.0	764.2	- 147.9
21 แม่อาย Mae Ai										
22 เชียงดาว Chiang Dao										
23 แม่แตง Mae Taeng	14.6	13.5	28.5	13.3	11.9	2.8		84.6	1010.8	+ 162.4
24 แม่ริม Mae Rim	3.6	5.7	12.5	6.4				28.2		
25 สันทราย San Sai	11.1	4.5	11.6	7.3	29.0	20.5		84.0	772.3	- 51.9
26 ดอยสะเก็ด Doi Saket	38.7	8.4	16.8	58.8	14.2	29.0		165.9	1091.8	+ 286.3
27 สันกำแพง San Kamphaeng										
28 ทางดง Hang Dong	26.7	2.2	13.0					41.9	697.7	- 27.2
29 สารภี Saraphi										
30 สันป่าตอง San Pa Tong	28.1	8.6	7.3	76.3	16.7			137.0		
31 จอมทอง Chom Thong	27.9		8.2	29.2				65.3	646.1	+ 92.3
32 ฮอด Hot	35.0	9.8	15.4	21.0	8.3			89.5	691.1	+ 30.9
33 **ลำพูน LAMPHUN**			62.5	108.5	52.5			223.5	904.9	+ 281.8
34 ป่าซาง Pa Sang	16.0	37.4	15.7	82.6	48.9			200.6	879.0	+ 260.6
35 ลี้ Li	14.0	5.5		6.9				26.4	502.7	- 257.8
36 **ลำปาง LAMPANG***	6.8	42.5	32.9	18.9	35.2	9.7	38.8	184.8	994.5	+ 265.6
37 งาว Ngao	69.2							69.2		
38 แจ้ห่ม Chae Hom	17.2	28.5	42.6	50.6				138.9	619.4	- 49.2
39 เกาะคา Ko Kha	2.5	51.6	21.3	39.7	8.7	3.1		126.9	854.7	+ 134.4
40 สบปราบ Sop Prap	7.9	16.7	0.4	0.7	17.2	4.2		47.1	648.1	- 23.5

สถานีฝน Station	วันที่และจำนวนน้ำฝนเป็นมิลลิเมตร Date and amount of rainfall in millimetres สิงหาคม August							ฝนรวม มม. Total rainfall mm.	ฝนรวมตั้งแต่ 1 มกราคม Accumulative rainfall since 1 January	
	25	26	27	28	29	30	31		ปริมาณ มม. Amount mm.	สูงต่ำกว่าปกติ Above or below Normal
41 เถิน Thoen	27.5	T	7.4	6.1		49.9		90.9	716.7	+ 113.9
42 แม่พริก Mae Phrik	60.4							60.4		
43 แพร่ PHRAE*	12.4	25.0	15.7	85.6	3.1	12.6	4.5	158.9	1026.5	+ 228.6
44 สอง Song		51.3	6.8	20.9	24.3			103.3	1021.8	+ 77.9
45 ร่องแง่น Song Men	26.3	22.9	14.9	209.5		7.7		281.3	946.9	+ 228.7
46 เด่นชัย Den Chai	4.5	37.0	21.9	202.8				266.2	1262.0	+ 368.6
47 น่าน NAN*	17.5	42.0	26.7	15.1	20.3	0.5	5.1	127.2	1148.5	+ 172.9
48 ทุ่งช้าง Thung Chang	42.3	39.2			61.2			142.7	1132.8	- 155.8
49 เชียงกลาง Chiang Klang		38.6	16.7	21.0		13.2		89.5	1071.9	
50 ท่าวังผา Tha Wang Pha*	15.3	19.3	40.3	27.2	4.8	6.8		113.7	1593.0	+ 376.5
51 ปัว Pua	10.4	37.3	14.2	23.5	11.2	35.6		132.2	956.0	- 4.0
52 สา Sa								0.0	354.2	- 509.4
53 นาน้อย Na Noi	40.5	37.5	20.3	20.0				118.3	666.8	- 20.6
54 อุตรดิตถ์ UTTARADIT*	7.4	89.5	45.5	89.4	7.2	0.3	1.8	241.1	1452.1	+ 460.5
55 ฟากท่า Fak Tha		30.7	6.8	70.3	10.5			118.3	880.2	+ 13.9
56 น้ำปาด Nam Pat		46.5	11.0	100.0	9.0	3.5		170.0	1009.6	+ 129.7
57 สนามบินอุตรดิตถ์ Uttaradit Airport*										
58 ท่าปลา Tha Pla		108.4	37.9	67.7				214.0	1584.4	+ 698
59 ลับแล Laplae	10.8	53.3	31.3	73.5	16.7			185.6	1276.3	+ 242.5
60 ตาก TAK*	12.5	10.4	39.3	11.1	2.4	61.2	T	136.9	586.1	+ 8.6
61 เขื่อนภูมิพล Bhumibol Dam*	54.3	3.2	5.1	2.[illegible]	3.5	4.0		72.9	548.5	+ 12.2
62 บ้านตาก Ban Tak										
63 แม่ระมาด Mae Ramat										
64 แม่สอด Mae Sot*	3.2	19.5	13.4	2.1	7.2	10.1	3.6	59.1	983.2	- 209.3
65 สุโขทัย SUKHOTHAI	26.5	8.0		16.4				50.9	705.8	+ 28.6
66 ทุ่งเสลี่ยม Thung Saliam	59.2	17.8	21.5	24.8	1.2	1.7		126.2	1011.0	+ 303.3
67 สวรรคโลก Sawankhalok										
68 กงไกรลาศ Kong Krailat	97.0	69.0	17.8	16.7	10.7			211.2	958.8	+ 116.8
69 บ้านด่านลานหอย Ban Dan Lan Hoi	31.0	28.8						59.8		
70 พิษณุโลก PHITSANULOK*	76.0	16.2	12.7	78.3	32.1	40.7	3.4	259.4	1208.9	+ 278.5
71 นครไทย Nakhon Thai			14.1	98.1				112.2	654.1	- 308.7
72 พรหมพิราม Phrom Phiram	98.2	74.5	0.5	16.3	29.5	11.5		230.5	1347.3	+ 692.9
73 วังทอง Wang Thong	47.5	28.7	4.0	45.8	26.4	35.1		187.5	1074.3	+ 117.6
74 บางกระทุ่ม Bang Krathum	56.0		3.0	51.0				110.0	832.1	- 123.9
75 กำแพงเพชร KAMPHAENG PHET	9.9	10.1	19.5	16.5	25.6			81.6	894.9	+ 131.1
76 พรานกระต่าย Phan Kratai	35.9	50.6	23.1	51.4	60.9	8.8		230.7	1000.6	+ 62.0
77 คลองขลุง Khlong Khlung			28.2	17.0	2.2			47.4	739.3	- 59.6
78 ขาณุวารลักษบุรี Khanu Woralaksaburi	10.0	2.5	72.3	9.4	4.4	2.1		98.6	1237.7	+ 415.0
79 พิจิตร PHICHIT	21.4	26.7	61.4	110.3	39.5	0.7		100.7	1516.7	+ 477.5
80 สามง่าม Sam Ngam	13.0		33.0	77.0	17.0			140.0	667.0	- 197.4
81 ตะพานหิน Taphan Hin		21.4	24.3	30.0	27.7	4.9		108.3	853.6	+ 2[illegible]

สถานีฝน	Station	วันที่และจำนวนน้ำฝนเป็นมิลลิเมตร Date and amount of rainfall in millimeters สิงหาคม August 25	26	27	28	29	30	31	ฝนรวม มม. Total rainfall mm.	ฝนรวมตั้งแต่ 1 มกราคม Accumulative rainfall since 1 January ปริมาณ มม. Amount mm.	สูงต่ำกว่าปกติ Above or below Normal
82 บางมูลนาก	Bang Mun Nak			21.7	20.2	12.6			54.5	607.2	- 162.6
83 โพทะเล	Pho Thale		8.5						8.5		
84 เพชรบูรณ์	PHETCHABUN*	7.9	28.8	21.3	32.4	30.6	7.5	T	128.5	790.8	- 95.4
85 หล่มเก่า	Lom Kao	T	1.5	4.6	3.6	2.8			12.5		
86 หล่มสัก	Lom Sak*	4.2	16.8	30.7	13.1	11.6	4.3		80.7	732.1	+ 19.2
87 ชนแดน	Chon Daen	3.3	34.2	15.9		19.8			73.2	1069.1	+ 197.4
88 หนองไผ่	Nong Phai	8.2	22.0	25.0	48.2	18.2			121.6		
89 วิเชียรบุรี	Wichian Buri*	0.1	13.7	11.7	3.6	48.8	1.6		79.5	970.6	+ 116.8
ภาคตะวันออกเฉียงเหนือ	**NORTHEASTERN PART**										
1 เลย	LOEI*	13.8	16.1	1.6	16.6		T	0.9	49.0	878.7	+ 11.0
2 เชียงคาน	Chiang Khan	0.8	9.1	0.4	5.3				15.6	1033.1	+ 93.4
3 ท่าลี่	Tha Li	11.4	27.2	3.8					42.4	1032.9	+ 416.2
4 ด่านซ้าย	Dan Sai	4.6	53.2	2.5	105.0				165.3	1000.2	+ 224.3
5 วังสะพุง	Wang Saphung	0.8	1.2		36.5	15.5			54.2	808.6	+ 5.3
6 หนองคาย	NONG KHAI*	9.2	58.4	0.4	136.9	2.6	4.6	8.0	220.1	1622.5	+290.2
7 ศรีเชียงใหม่	Si Chiang Mai	2.6	104.5	0.2	14.4	2.0	1.0		124.3	1599.0	+ 223.1
8 ท่าบ่อ	Tha Bo	3.2	12.3		30.2	T			45.7	928.1	- 244.5
9 โพนพิสัย	Phon Phisai	86.0	72.1			20.7	3.5		182.3	2027.6	+ 602.2
10 บึงกาฬ	Bung Kan	17.2	21.9		1.2	35.4			75.7	2[illegible].7	+ 761.7
11 เซกา	Seka	53.5	25.3		4.5	217.8	52.3		353.4	1[illegible].8	+ 485.4
12 อุดรธานี	UDON THANI*	8.5	24.9	1.4	94.7	34.8	1.4	4.7	170.4	1250.4	+ 89.8
13 เพ็ญ	Phen		41.5						41.5	973.6	- 41.5
14 กุมภวาปี	Kumphawapi	6.7	19.8	3.6	22.2	5.1			57.4	1140.3	+ 310.2
15 หนองหาน	Nong Han	32.0	42.0	60.3	15.6	8.6			158.5	1023.9	+ 57.7
16 หนองบัวลำภู	Nong Bua Lam Phu	6.6		8.2	16.6				31.4	526.6	- 126.8
17 สกลนคร	SAKON NAKHON*	7.9	29.7	17.8	27.0	39.5	18.8	1.6	142.3	1382.0	+ 223.2
18 วานรนิวาส	Wanon Niwat	9.1				112.1			121.2	1068.8	- 316.1
19 ส่างแดนดิน	Sawang Daen Din	5.2	43.1	40.7	33.0	16.4	10.2		148.6	1321.7	+ 49.3
20 พรรณานิคม	Phanna Nikhom	4.6	13.5	18.5	12.6	63.5	14.2		126.9	1448.0	+ 231.7
21 นครพนม	NAKHON PHANOM*	42.3	24.3	29.0	23.1	325.7	50.9	T	495.3	2607.8	+ 641.3
22 บ้านแพง	Ban Phaeng	40.8	29.4	2.3	4.3	94.3			171.1	2592.3	+ 281.7
23 ท่าอุเทน	Tha Uthen	27.5	11.2	8.3	40.2	149.1	44.8		281.1	2292.8	+ 440.1
24 นาแก	Na Kae		10.2	13.4	25.2	47.3			96.1	1364.0	+ 164.5
25 ธาตุพนม	That Phanom		21.6	29.0	41.0	64.0			155.6	1225.2	- 192.0
26 มุกดาหาร	Mukdahan*	1.3	35.1	29.6	10.1	18.0	2.6	T	96.7	1346.3	+ 187.9
27 กาฬสินธุ์	KALASIN	16.3	34.1	4.6	4.1	7.2	4.2		70.5	1093.0	+ 65.6
28 ยางตลาด	Yang Talat	10.6	28.9	4.7	1.2	4.7	2.7		52.8	985.2	+ 26.6
29 สหัสขันธ์	Sahatsakhan			25.8					25.8	583.2	- 464.6
30 กุฉินารายณ์	Kuchinarai				38.8				38.8		
31 กมลาไสย	Kamalasai	49.6	18.1	3.6	8.4		5.8		85.5	1080.0	+ 127.3
32 ร้อยเอ็ด	ROI ET*	3.5	12.0	13.7	5.2	4.3	4.1		42.8	1147.7	+ 155.6

สถานีฝน Station	วันที่และจำนวนน้ำฝนเป็นมิลลิเมตร Date and amount of rainfall in millimetres สิงหาคม August							ฝนรวม มม. Total rainfall mm.	ฝนรวมตั้งแต่ 1 มกราคม Accumulative rainfall since 1 January	
	25	26	27	28	29	30	31		ปริมาณ มม. Amount mm.	สูงต่ำกว่าปกติ Above or below Normal
23 โพนทอง Phon Thong	16.5		11.8	17.2	14.5			60.0	939.1	- 183.7
24 ธวัชบุรี Thawatchaburi	2.5	35.2	29.3					67.0	1162.1	+ 80.0
25 อาจสามารถ At Samat			13.4					13.4		
26 เสลภูมิ Selaphum	2.1	32.2	27.3					61.6	936.4	- 56.4
27 จตุรพักตร์พิมาน Chaturaphak Phimas	8.0	57.0	55.0	1.2	2.5			123.7	982.4	+ 224.6
28 เกษตรวิสัย Kaset Wisai	16.0	26.8	83.1					125.9	956.1	+ 9.7
29 สุวรรณภูมิ Suwannaphum	18.1	19.6	41.0	1.4	2.4			82.5	996.7	- 147.2
40 มหาสารคาม MAHA SARAKHAM	1.2	15.6	1.4		4.5	6.6		29.3	784.7	- 248.6
41 เชียงยืน Chiang Yun		49.6	12.5					62.1	798.8	- 156.8
42 กันทรวิชัย Kantharawichai	2.5	24.7						27.2	800.7	- 78.7
43 โกสุมพิสัย Kosum Phisai*			0.9					0.9	580.3	- 339.4
44 บรบือ Borabu		11.9						11.9		
45 วาปีปทุม Wapi Pathum	38.5	29.5	46.2					114.2	892.7	+ 39.2
46 พยัคฆภูมิพิสัย Phayakkhaphum Phisai	4.6	12.5	29.2		2.6			48.9	977.2	+ 39.4
47 ขอนแก่น KHON KAEN*	15.0	41.1	9.9	1.0	3.5	0.5	0.3	71.3	1093.9	+ 255.6
48 น้ำพอง Nam Phong		3.6						3.6	725.4	- 47.1
49 ภูเวียง Phu Wiang		2.8	12.5	22.8				38.1	824.6	- 47.5
50 ชุมแพ Chum Phae	6.8	18.3	16.8	4.6	2.0			48.5	675.1	- 34.4
51 มัญจาคีรี Mancha Khiri		17.8	3.2					21.0		
52 ชนบท Chonnabot	19.2	14.2	6.3					39.7	627.2	- 152.5
53 บ้านไผ่ Ban Phai		7.8	8.9					16.7	723.1	- 15.4
54 พล Phon	9.1	9.4	24.5	0.5				43.5	692.1	- 135.3
55 หนองสองห้อง Nong Song Hong	21.5	2.5	41.0		8.5			73.5	778.5	- 128.2
56 ชัยภูมิ CHAIYAPHUM*	4.2	3.9	3.9	0.4	16.1	1.7		30.2	913.1	+ 85.7
57 เกษตรสมบูรณ์ Kaset Sombun	11.8	19.3		3.1				34.2	533.0	- 17.2
58 ภูเขียว Phu Khieo	32.8	2.2		2.7				37.7	762.6	+ 114.5
59 คอนสวรรค์ Khon Sawan		12.8	15.2					28.0	691.7	- 62.1
60 บัวระ Buarat	2.4		1.7	4.9	13.5	1.4		23.9	748.6	- 59.0
61 บำเหน็จณรงค์ Banmet Narong	46.5		20.8	5.1	5.8			78.2	810.0	+ 7.8
62 นครราชสีมา NAKHON RATCHASIMA*	T	1.1	12.9	T	0.7	0.1	1.1	15.9	622.9	- 113.4
63 ปักไหญ่ Bua Yai										
64 คง Khong						17.3		17.3	585.9	- 110.2
65 ด่านขุนทด Dan Khun Thot	1.0			1.2	4.8			7.0	797.2	+ 147.5
66 โนนไทย Non Thai			15.6	0.2				15.8	368.0	- 345.4
67 โนนสูง Non Sung			15.0	2.1				17.1	603.8	- 189.0
68 พิมาย Phimai	5.6	10.2	3.2		14.6			33.6		
69 สีคิ้ว Sikhiu			11.0			10.5		21.5	544.3	- 99.8
70 ชุมเนิน Sung Noen			7.0					7.0	590.1	- 79.0
71 ปักธงชัย Pak Thong Chai			15.9	1.4	7.6			24.9	610.5	- 36.9
72 โชคชัย Chok Chai*			22.4					22.4	683.6	+ 60.7
73 ครบุรี Khon Buri								0.0	386.2	- 226.9

สถานีฝน	Station	วันที่และจำนวนน้ำฝนเป็นมิลลิเมตร Date and amount of rainfall in millimeters							ฝนรวม มม. Total rainfall mm.	ฝนรวมตั้งแต่ 1 มกราคม Accumulative rainfall since 1 January	
		สิงหาคม August								ปริมาณ มม. Amount mm.	สูงต่ำกว่าปกติ Above or below Normal
		25	26	27	28	29	30	31			
74 บุรีรัมย์	BURI RAM	8.3	3.1	29.6		7.5			48.5	905.0	+ 43.7
75 พุทไธสง	Phutthaisong	3.2	23.5	15.5	0.2	5.3			47.7	829.2	- 62.9
76 สตึก	Satuk	38.4	5.2	42.7		3.2			89.5	927.2	+ 33.4
77 ลำปลายมาศ	Lam Phai Mat			11.3					11.3	441.9	-430.6
78 นางรอง	Nang Rong*			20.0					20.0	756.3	- 23.8
79 สุรินทร์	SURIN*	15.3	2.9	10.0		15.8	T		44.0	739.9	-160.5
80 รัตนบุรี	Rattanaburi	12.9	8.4	29.5		10.0			60.8	1006.8	+113.7
81 ท่าตูม	Tha Tum*	32.8	5.5	31.8	0.3	7.5	0.8		78.7	972.9	+156.9
82 ศีขรภูมิ	Sikhoraphum								0.0	486.6	-391.2
83 ปราสาท	Prasat	2.1		32.2	15.1				49.4	881.1	+ 69.3
84 สังขะ	Sangkha	16.7		14.2	23.4				54.3	940.0	+127.8
85 ศรีสะเกษ	SI SA KET			16.6					16.6	828.3	-191.1
86 ราษีไศล	Rasi Salai	14.5	2.1	16.8					33.4	895.9	+ 9.4
87 กันทรารมย์	Kanthararam	4.8	3.3	45.5	2.6				56.2		
88 ขุขันธ์	Khukhan	20.7				50.5			71.2	1336.8	+492.8
89 ขุนหาญ	Khun Han	11.4	5.2	8.4	2.1	40.2			67.3	510.5	-399.3
90 กันทรลักษ์	Kantharalak	13.4		27.5	2.8	29.4			73.1	700.2	-237.3
91 อุบลราชธานี	UBON RATCHATHANI*	33.3	7.7	28.3	5.5	30.4	1.5		106.7	1185.6	- 16.4
92 เขมราฐ	Khemarat	19.5		13.5	9.6	20.3			62.9	1648.9	+542.0
93 อำนาจเจริญ	Amnat Charoen	33.5		42.8	53.2				129.5	957.5	-223.7
94 ยโสธร	Yasothon		75.7	68.0	22.0				165.7	799.5	-244.1
95 ตระการพืชผล	Trakan Phutphon		9.2	64.2	40.5	12.6			126.5	1624.6	+454.1
96 มหาชนะชัย	Maha Chana Chai	4.1	28.8	35.8	6.2	6.3			81.2	1344.4	+296.8
97 เขื่องใน	Khuang Nai	3.2		24.5		12.1			40.7	921.4	-128.6
98 โขงเจียม	Khong Chiam		87.7		16.2				103.9	902.4	-477.3
99 เดชอุดม	Det Udom	3.4	4.6	66.9	5.7	22.5			103.1	1069.7	- 73.9
100 บุณฑริก	Buntharik		24.9	45.0		37.1	80.6		187.6	1136.3	- 75.1
ภาคกลาง	CENTRAL PART										
1 นครสวรรค์	NAKHON SAWAN*	5.4	14.6	8.0	2.5	41.6	20.3	9.5	101.9	718.6	- 38.9
2 บรรพตพิสัย	Banphot Phisai		36.3	33.3	3.5	11.3	15.8		100.2	997.3	+371.8
3 ชุมแสง	Chumsaeng										
4 หนองบัว	Nong Bua										
5 ตาคลี	Lat Yao		1.8	9.7	3.4	6.9	17.8		39.6	740.9	+134.0
6 ท่าตะโก	Tha Tako	8.0	5.0	13.0		64.2			90.2	808.9	+102.7
7 พยุหะคีรี	Phayuha Khiri	10.2		6.5	1.5	36.5			54.7	581.1	- 67.8
8 ตากฟ้า	Takfa		10.0	6.0	3.0	52.0			71.0	441.2	-368.0
9 อุทัยธานี	UTHAI THANI		9.2	6.3		39.5			55.0	387.3	-318.0
10 สว่างอารมณ์	Sawang Arom								0.0	265.1	-434.4
11 บ้านไร่	Ban Raj	35.0		18.5	8.0				61.5	601.2	- 47.1
12 ทัพทัน	Thap than		10.2	30.8	1.4	43.4	18.4		104.2	913.4	+138.5
13 หนองฉาง	Nong Chang		14.1	32.5		78.7	9.2		134.5	1251.9	+403.0

สถานีฝน	Station	วันที่และจำนวนน้ำฝนเป็นมิลลิเมตร Date and amount of rainfall in millimeters สิงหาคม August 25	26	27	28	29	30	31	ฝนรวม มม. Total rainfall mm.	ฝนรวมตั้งแต่ 1 มกราคม Accumulative rainfall since 1 January ปริมาณ มม. Amount mm.	สูงต่ำกว่าปกติ Above or below Normal
14 หนองขาหย่าง	Nong Khayang		35.0			50.0	32.0		117.0	723.3	+ 38.2
15 **ชัยนาท**	CHAI NAT	3.2	12.6	12.3	2.0	25.3	29.3		84.7	586.0	- 57.1
16 มโนรมย์	Manorom	13.2	4.5	13.7		56.7			88.1	484.2	-212.2
17 วัดสิงห์	Wat Sing	6.5	17.7	23.6		62.9	4.2		114.9	499.1	-230.0
18 หันคา	Hankha	10.1	19.8	33.4		17.8	49.0		130.1	786.4	+147.4
19 **สิงห์บุรี**	SING BURI	34.8	18.8	35.2	10.5	20.9			120.2	766.6	+113.5
20 อินทร์บุรี	In Buri	18.6	32.6	38.4		26.8			116.4	608.4	-108.4
21 บางระจัน	Bang Rachan	17.3	40.3	34.8	6.0	21.2			119.6	637.9	- 98.6
22 พรหมบุรี	Phrom Buri	T	47.0	29.5	6.9	83.3			166.7	587.0	-186.7
23 **ลพบุรี**	LOP BURI*	5.0	4.1	52.6	6.2	32.2	18.3	22.9	141.3	705.5	-155.0
24 บ้านหมี่	Ban Mi	11.9	18.6	46.0		12.3			88.8	643.5	- 8.1
25 บัวชุม	Bua Chum*	33.4	7.8	36.2		12.0	T		89.4	664.3	-157.3
26 ชัยบาดาล	Chai Badan	44.5	11.5	29.3	0.3	13.2			98.8	1023.0	+315.9
27 พัฒนานิคม	Phatthana Nikhom					22.7			22.7	496.4	-226.6
28 โคกสำโรง	Khok Samrong	11.3	40.8	40;9		14.2			107.2	439.8	-229.8
29 ท่าวุ้ง	Tha Wung	4.3	21.1	32.3	8.8	79.4			145.9	667.0	-189.4
30 **สุพรรณบุรี**	SUPHAN BURI*	0.2	33.2	49.6	3.1	42.6	16.0	21.8	166.5	805.6	- 92.2
31 เดิมบางนางบวช	Doembang Nangbuat	6.0	9.8	28.3					44.1	549.4	-118.5
32 สามชุก	Sam Chuk	18.3	50.2	25.6		12.4	9.5		116.0	677.2	+ 15.0
33 ดอนเจดีย์	Doo Chedi		14.7	18.0					32.7	713.9	+191.6
34 ศรีประจันต์	Si Phrachan										
35 อู่ทอง	U Thong			5.8		4.7			40.5	329.2	224.3
36 บางปลาม้า	Bang Pa Ma										
37 สองพี่น้อง	Song Phi Nong			20.0		9.3			29.3	448.2	-37.7
38 **อ่างทอง**	ANG THONG			21.5	2.0	74.0	16.1		113.6	706.8	- 73.1
39 ไชโย	Pho Thong			88.0		86.7	20.3		195.0	901.0	+105.9
40 ไชโย	Chayo			50.8					50.8		
41 วิเศษชัยชาญ	Wi Chai Chan			78.5	68.0	67.2	23.1		236.8	925.3	+138.1
42 ป่าโมก	Pa Mok			41.2		36.4	21.7		99.3	739.4	+ 29.6
43 **สระบุรี**	SARABURI			18.6	7.3	31.1	12.6		69.6	725.1	-347.5
44 พระพุทธบาท	Phra Phutthabat	28.0		32.1					60.1		
45 บ้านหมอ	Ban Mo			39.5	7.1	43.2	26.3		16.1	853.[illegible]	1.9
46 เสาไห้	Sao Hai			21.1	2.1	35.5	11.6		70.3	842.5	-284.0
47 แก่งคอย	Kaeng Khoi	2.5		18.2	15.3				36.0	934.7	- 60.7
48 หนองแค	Nong Khae	1.4		115.9	8.0	59.4			184.7	1173.1	+162.2
49 **พระนครศรีอยุธยา**	PHRA NAKHON SI AYUTTHAYA			63.4	5.4	32.8			101.6	741.2	+ 39.4
50 ท่าเรือ	Tha Rua	T		17.9	14.4	46.4	26.0		104.7	824.5	-199.9
51 ผักไห่	Phak Hai			28.0		36.5			64.5	598.6	-221.9
52 บางบาล	Bang Ban			20.0					20.0	548.4	-306.6
53 เสนา	Sena			25.3					25.3	566.4	-296.4
54 บางไทร	Bang Sai			21.5					21.5	662.8	-214.2

สถานีฝน	Station	วันที่และจำนวนน้ำฝนเป็นมิลลิเมตร Date and amount of rainfall in millimeters สิงหาคม August 25	26	27	28	29	30	31	ฝนรวม มม. Total rainfall mm.	ฝนรวมตั้งแต่ 1 มกราค Accumulative rainfall since 1 January ปริมาณ มม. Amount mm.	สูงต่ำกว่าปก Above or below Normal
55 บางปะอิน	Bang Pa-in			35.1	2.2	18.5	18.5		74.3	832.1	+ 48.5
56 ปทุมธานี	PATHUM THANI					8.4	12.2		20.6	537.6	-292.7
57 หนองเสือ	Nong Sua			76.9	22.9				99.8	1024.7	+ 95.9
58 ธัญบุรี	Thanyaburi										
59 รังสิต	Rangsit	0.2		17.3	47.9	22.1			87.5	852.1	- 44.9
60 ลำลูกกา	Lam Luk Ka	3.5		19.7	56.7	24.4			104.3	931.9	+ 83.5
61 นนทบุรี	NONTHABURI			28.2	20.8	16.4	29.9		95.3	843.4	+168.8
62 บางบัวทอง	Bang Bua Thong		1.1	15.1	4.1				20.3	728.9	- 46.3
63 ธนบุรี	THON BURI								0.0	455.8	
64 ตลิ่งชัน	Taling Chan										
65 บางขุนเทียน	Bang Khun Thian								0.0	299.3	-491.4
66 ราษฎร์บูรณะ	Rat Burana										
67 กรุงเทพมหานคร	BANGKOK METROPOLIS	T		4.9	21.3	30.2	24.6	60.6	141.6	860.8	- 33.1
68 สนามบินดอนเมือง	Don Muang Airport*	3.9	0.1	18.6	7.0	15.9	20.7	15.0	81.2	598.0	-307.0
69 บางเขน	Bang Khen	T		6.0	21.2	28.3	37.8	20.5	113.8	1118.6	+250.3
70 มีนบุรี	Min Buri										
71 ลาดกระบัง	Lat Krabang				8.2	15.7			23.9	343.8	-549.4
72 ศูนย์วิจัยบางนา	Bangk Na*			8.9	10.1	40.2	9.8	24.1	93.1	728.7	
73 กาญจนบุรี	KANCHANABURI*		4.0	12.7	2.3	20.8	4.7	3.0	47.5	613.0	+ 23.9
74 สังขละบุรี	Sangkhla Buri										
75 เหมืองปีลือก	Pilok										
76 ทองผาภูมิ	Thong Pha Phum*	11.5	2.7	19.7	T	17.6			51.5	1197.3	- 53.2
77 ศรีสวัสดิ์	Si Sawat										
78 ไทรโยค	Sai Yok										
79 พนมทวน	Phanom Thuan	T	T	8.2	2.1	67.5			77.8	456.3	+ 72.5
80 ท่าม่วง	Tha Muang					14.0	8.4		22.4	573.0	+ 93.5
81 นครปฐม	NAKHON PATHOM	1.2	T	43.8	4.0	15.4			64.4	813.9	+113.9
82 บางเลน	Bang Len			71.2					71.2	375.8	-276.7
83 นครชัยศรี	Nakhon Chaisi	27.1	0.3	11.6	3.2	6.4			48.6	493.6	- 69.2
84 ราชบุรี	RATCHABURI			37.2	5.7				42.9	560.6	-125.0
85 บ้านโป่ง	Ban Pong			10.7	32.0	6.4	12.4		61.5	647.9	+ 87.1
86 โพธาราม	Photharam				3.6	3.2	16.3		23.1	715.1	+ 46.1
87 ดำเนินสะดวก	Damnoen Saduak										
88 ปากท่อ	Pak Tho			13.8	1.8	15.6			31.2	672.4	+ 59.9
89 สมุทรสงคราม	SAMUT SONGKHRAM	1.2	4.8	6.7	1.3				14.0	539.1	- 4.2
90 บางคนที	Bang Khonthi	5.6	0.4	14.0	4.6				24.6	570.3	-67.3
91 อัมพวา	Amphawa	5.4		25.2		5.2			35.8	480.8	-110.8
92 สมุทรสาคร	SAMUT SAKHON			7.5	5.9	12.2	9.0		34.6	749.7	+ 3.8
93 กระทุ่มแบน	Kratum Baen			4.6	1.3	7.9			13.8	637.2	-108.1
94 สมุทรปราการ	SAMUT PRAKAN			14.0	24.3	134.0			172.3	853.8	22.6
95 บางพลี	Bang Phli			9.3	11.0	27.5			47.8	725.8	-171.3

สถานีฝน Station	วันที่และจำนวนน้ำฝนเป็นมิลลิเมตร Date and amount of rainfall in millimeters สิงหาคม August 25	26	27	28	29	30	31	ฝนรวม มม. Total rainfall mm.	ฝนรวมตั้งแต่ 1 มกราคม Accumulative rainfall since 1 January ปริมาณ มม. Amount mm.	สูงต่ำกว่าปกติ Above or below Normal
ภาคตะวันออก EASTERN PART										
1 นครนายก NAKHON NAYOK	1.2	5.6	33.8	45.5	60.8	65.6		212.5	1557.7	+260.7
2 บ้านนา Ban Na			75.4	83.6	37.8	12.4		209.2	1236.6	-100.7
3 ปากพลี Pak Phli	2.4		18.9	18.3	49.9	38.8		128.3	1271.8	- 82.7
4 องครักษ์ Ongkharak	1.9	1.0	39.7	39.9	54.5	10.2		147.2	1234.4	+ 65.1
5 ปราจีนบุรี PRACHIN BURI *	26.2	0.5	4.0	1.0	27.8	45.6	15.9	121.0	1588.8	+127.9
6 ประจันตคาม Prachantakham	7.0							7.0	613.1	-615.1
7 บ้านสร้าง Ban Sang			20.0		65.0			85.0	922.8	-137.8
8 ศรีมหาโพธิ Si Maha Phot	5.0		5.2	23.8	15.8	27.1		76.9	1122.0	- 60.2
9 กบินทร์บุรี Kabin Buri*			18.1			10.2		28.3	1218.0	+110.7
10 สระแก้ว Sa Kaeo	1.0	20.5	8.0		48.1	2.5		80.1	1035.0	-180.0
11 วัฒนานคร Watthana Nakhon	6.3	14.1	12.8		24.7	5.2		63.1	1051.8	+ 27.2
12 อรัญประเทศ Aranyaprathet *	3.6	10.8	12.0	0.3	17.3	22.0	23.0	89.0	1166.4	+129.4
13 คลองเขื่อนตราว CHACHOENGSAO			6.0	9.1	15.2			30.3	647.4	-159.6
14 บ้านโพธิ์ Ban Pho				8.2				8.2	437.0	-333.8
15 ชลบุรี CHON BURI *			25.6	9.4	48.1	17.8	1.1	102.0	641.4	-160.1
16 พานทอง Phan Thong			2.0					2.0	717.1	+ 41.7
17 บ้านบึง Ban Bung			15.4		31.7			47.1		
18 เกาะสีชัง Ko Sichang *			46.7	41.3	28.0	1.2		117.2	592.7	- 47.6
19 ศรีราชา Si Racha		T	31.4	16.3	25.0			72.7	560.9	- 85.4
20 สัตหีบ Sattahip *			33.0					33.0	618.2	- 89.2
21 ระยอง RAYONG			29.2			10.8		40.0	1267.5	+462.6
22 บ้านค่าย Ban Khai		5.1	22.2	0.5	20.1			47.9	858.5	+ 41.4
23 แกลง Klaeng		17.0		6.0	47.0			70.0	1191.0	-150.8
24 จันทบุรี CHANTHABURI *	0.7	18.6	6.7	T	25.1	T	T	51.1	1951.1	-288.2
25 ท่าใหม่ Tha Mai		57.6		25.4				83.0	1580.7	-316.3
26 มะขาม Makham										
27 ตราด TRAT	68.8	32.7		17.5	19.4			138.4	2415.3	-327.4
28 เขาสมิง Khao Saming	30.0		15.3					45.3	875.2	-384.2
29 แหลมงอบ Laem Ngop	27.7	28.2	8.2					64.1	2511.1	
30 คลองใหญ่ Khlong Yai *		24.5		1.0			0.5	26.0	3942.2	+329.1
ภาคใต้ SOUTHERN PART										
1 เพชรบุรี PHETCHABURI		T	40.3	22.2	8.2			70.7	469.4	- 96.8
2 บ้านแหลม Ban Laem								0.0	345.7	-270.3
3 บ้านลาด Ban Lat			37.6	3.8	16.0	14.0		71.4	645.3	+ 44.2
4 ท่ายาง Tha Yang		2.0	11.3	7.0				20.3	254.2	-160.1
5 ชะอำ Cha-am		17.1	15.7					32.8	388.7	- 36.3
6 ประจวบคีรีขันธ์ PRACHUAP KHIRI KHAN *	0.3	17.1	2.2	2.5		1.7		23.8	887.1	+289.3
7 หัวหิน Hua Hin *		13.4	24.5	2.2	8.2	4.4	0.1	52.8	485.6	- 4.0
8 ปราณบุรี Pran Buri		20.0	0.6	5.0				25.6		
9 ชุมพร CHUMPHON *	7.2	7.1	15.9	2.4	4.2	30.6	T	67.4	1568.2	+519.6

สถานีฝน	Station	วันที่และจำนวนน้ำฝนเป็นมิลลิเมตร Date and amount of rainfall in millimeters							ฝนรวม มม. Total rainfall mm.	ฝนรวมตั้งแต่ 1 มกราคม Accumulative rainfall since 1 January	
		สิงหาคม August								ปริมาณ มม. Amount mm.	สูงต่ำกว่าปกติ Above or below Normal
		25	26	27	28	29	30	31			
10 ท่าแซะ	Tha Sae		8.0	6.8					14.8	1430.8	+288.5
11 สวี	Sawi	4.0		22.2	8.6		5.2		40.0	831.9	- 65.0
12 หลังสวน	Lang Suan										
13 สุราษฎร์ธานี	SURAT THANI*	T	0.2	4.3	26.3		24.8	T	55.6	979.9	+212.5
14 ไชยา	Chaiya		26.8	3.8			39.6		70.2	1056.3	+430.7
15 เกาะสมุย	Ko Samui*		18.0	0.5	5.2		6.1	1.9	31.7	1788.4	+1201.6
16 พุนพิน	Phunphin								0.0	777.5	+ 29.7
17 ท่าฉาง	Tha Chang		18.5	17.7			27.7		63.6	1030.5	+ 5.4
18 กาญจนดิษฐ์	Kanchanadit										
19 บ้านนาสาร	Ban Na San	55.0							55.0		
20 นครศรีธรรมราช	NAKHON SI THAMMARAT*	T		6.6	2.2	55.7	9.1	12.0	85.6	2101.9	+1197.7
21 สิชล	Sichon	20.2							20.2	889.2	+117.6
22 ท่าศาลา	Tha Sala			21.1	12.4				33.5	1143.3	+567.1
23 ฉวาง	Chawang	4.9	15.0	10.0					29.9	933.9	-150.3
24 ทุ่งสง	Thung Song		6.9						6.9	1375.3	+443.3
25 ร่อนพิบูลย์	Ron Phibun				3.7				3.7	1178.6	+461.0
26 ปากพนัง	Pak Phanang								0.0	1024.3	+366.5
27 พัทลุง	PHATTHALUNG		5.7			10.2			15.9	1211.1	+328.0
28 ควนขนุน	Khuan Khanun		24.3						24.3	1108.5	
29 ปากพยูน	Pak Phayun		30.3	10.2	30.2				70.7	518.7	
30 เขาชัยสน	Khao Chaison			53.3	30.0	4.5	10.8		98.6	949.5	
31 สงขลา	SONGKHLA*	T	39.2	6.9	23.9	1.6	1.3	8.5	81.4	714.0	- 41.6
32 รัตภูมิ	Rattaphum			16.8	26.5				43.3	1162.6	
33 หาดใหญ่	Hat Yai			1.0	5.9	3.7	0.4	2.9	13.9	802.8	
34 สะเดา	Sadao				31.2				31.2	907.2	
35 ปัตตานี	PATTANI*		4.7	T	26.1	23.2	12.3		66.3	1277.9	+765.4
36 หนองจิก	Nong Chik								0.0	567.3	
37 ยะหริ่ง	Yaring				67.9		14.0		81.9	837.2	
38 มายอ	Mayo				39.5	10.2	63.1		112.8	1217.7	
39 โคกโพธิ์	Khok Pho				45.0				45.0		
40 ปะนาเระ	Panare					15.5	8.5		24.0	769.3	
41 ยะลา	YALA			24.6	11.2	104.4	18.5		158.7	1521.2	
42 ยะหา	Yaha		25.3	27.8	5.6				58.7	1486.7	
43 รามัน	Raman			19.5		34.8			54.3	1273.7	
44 บันนังสตา	Bannang Satar	7.2	3.2	45.0	32.3	21.0			108.7	1174.9	
45 เบตง	Betong				35.8	25.5			61.3	1031.9	
46 นราธิวาส	NARATHIWAT*	32.2		4.0	T	10.5	T		46.7	1266.1	+226.4
47 จะแนะ	Yi-ngo	12.1		7.4					19.5	1000.7	
48 รือเสาะ	Rangae								0.0	350.0	
49 ตากใบ	Tak Bai								0.0	632.5	
50 สุไหงโกลก	Sungai Kolok								0.0	851.1	

สถานีฝน Station	วันที่และจำนวนน้ำฝนเป็นมิลลิเมตร Date and amount of rainfall in millimeters							ฝนรวม มม. Total rainfall mm.	ฝนรวมตั้งแต่ 1 มกราคม Accumulative rainfall since 1 January	
	สิงหาคม August								ปริมาณ มม. Amount mm.	สูงต่ำกว่าปกติ Above or below Normal
	25	26	27	28	29	30	31			
51 ระนอง* RANONG*	52.5	2.3	7.5	11.2		1.4		74.9	3138.3	+ 95.8
52 กระบุรี Kra Buri	13.9	19.6		53.8				87.3	2277.3	
53 พังงา PHANGNGA		40.5		10.0				50.5	1764.5	
54 ตะกั่วป่า Takua Pa	17.7		3.9	29.2				50.8	2795.0	
55 กะปง Kapong	8.3	12.0	18.1	32.7				71.1	2638.0	
56 ท้ายเหมือง Thai Muang	3.3	2.1	5.4	8.3				19.1	2180.7	
57 ตะกั่วทุ่ง Takua Thung		52.7		40.6				93.3	1911.8	
58 ทับปุด Thap Put						46.6		46.6	1577.8	
59 ภูเก็ต PHUKET*		9.0	9.8	9.8	T	0.8		29.4	1492.1	+ 61.5
60 สนามบินภูเก็ต Phuket Airport*		3.1	18.2	6.5	T	3.2	T	31.0	1735.9	+ 99.6
61 กระบี่ KRABI	18.7		9.2					27.9	1274.9	
62 อ่าวลึก Ao Luk								0.0	212.3	
63 คลองท่อม Khlong Tom		13.5		18.5				32.0	1350.5	
64 ตรัง TRANG	0.5	7.0		4.1				11.6	1641.0	+177.4
65 สนามบินตรัง Trang Airport*										
66 สิเกา Sikao	13.2	50.9	4.7					68.8	1611.9	
67 ย่านตาขาว Yan Ta Khao	22.6	3.7	22.1			54.2		102.6	1060.2	
68 ปะเหลียน Palian		4.9	38.6					43.5	1510.6	
69 สตูล SATUN								0.0	594.4	
70 ทุ่งหว้า Thung Wa			42.0			9.0		51.0	1421.9	

สถานีฝน Station		วันที่และจำนวนน้ำฝนเป็นมิลลิเมตร Date and amount of rainfall in millimeters สิงหาคม August 25	26	27	28	29	30	31	ฝนรวม มม. Total rainfall mm.	ฝนรวมตั้งแต่ 1 มกราคม Accumulative rainfall since 1 January ปริมาณ มม. Amount mm.	สูงต่ำกว่าปกติ Above or below Normal
กรุงเทพมหานคร	**BANGKOK METROPOLIS**										
1 สถานีเครื่องรับส่งวิทยุนนทบุรี	Overseas Radio Receiving Station	2.6	T	18.7	13.9	20.1	24.0	12.1	91.4		
2 ร.ร. การช่างนนทบุรี	Nonthaburi Trade School	3.9	0.5	22.1	18.0		46.6	13.9	105.0		
3 พลังงานปรมาณูแห่งชาติ	Atomic Energy For Peace	0.1		25.1	13.9	18.2	25.9	17.2	100.4		
4 กองสำนักการขนส่งทหาร	MMP. Sub Division Car Center		T	24.8	19.1	15.3	34.7	16.0	109.9	795.1	
5 วิทยาลัยครูจันทรเกษม	Chankasem College Education			20.9	13.5	34.4	36.3	29.0	131.4	1083.2	
6 การไฟฟ้าฝ่ายผลิต	Electrical Supply Authority			10.7	18.5				29,2	416.5	
7 ศูนย์ฝึกการบินพลเรือน	Civil Aviation Training Center	4.5		14.5	17.9	20.8	29.5	16.8	104.0	1039.8	
8 ร.ร. โยธินบูรณะ	Yothin Burana School	3.7		8.0	17.0	20.5	40.5	14.0	103.7	862.9	
9 สถานีรถไฟบางบำหรุ	Bang Bamru Railway Station	2.6		9.7	23.6	15.5	28.2	13.2	92.8	1343.7	
10 ร.ร. พาณิชการสยาม	Siam Commercial School	1.9							119	690.9	
11 ร.ร. การประชาสัมพันธ์	Public Relation School	4.9	T	10.9	19.2	25.4	20.3	20.7	101.4	740.0	
12 ร.ร. สามเสนนอก	Sam Sen Nok School	1.3		13.3	22.0	49.7	31.5	21.8	139.6	909.9	
13 มหาวิทยาลัยรามคำแหง	Ramkhamhaeng University	T		13.4	18.6	30.9	10.9	40.3	114.1	936.9	
14 ร.ร. ศรีอุดัย	Sri Udai School	T	T	8.8	21.0	10.7	36.1	18.5	95.1	838.2	
15 ร.ร. จิตรลดา	Chitlada School	5.8	T		23.7	26.3	26.7	32.8	115.3		
เขตบางกะปิ	Bangkapi Boundary										
17 เขตหนองจอก	Nong Chok Boundary										
18 กระทรวงศึกษาธิการ	Ministry of Education										
19 ร.ร. ช่างกลวิทยา	Changkol Vitthaya School	2.3		12.7	22.1	50.6	24.0	24.4	136.1	803.4	
20 ร. 1 พัน 2 รอ.	Second Infantry Battalion										
21 บ้านแสนสิงขสิลา	Ban Mansangkha Sila	4.8		9.2	19.8	28.6	31.4	33.8	127.6	673.4	
22 ร.ร. โสมสโมสร	Kosit Samosorn School	3.4		5.2	26.5	23.6	27.7	23.8	110.2		
23 ประตูน้ำปทุมวัน	Pathumwan Irr.	T	T	8.5	18.0	44.5	21.8	26.4	119.2	680.3	
24 ร.ร. เฉลิมราชกุมารีศึกษา	Chalermrat Sukon School			9.7	17.2	26.9	54.3		108.1	682.1	
25 วิทยาลัยเพาะช่าง	Pok Chang College	6.0		16.6	21.6				44.2	609.0	
26 ร.ร. มาแตร์เดอี	Mater Dei School			10.9	23.9	43.5	22.4	38.5	139.2		
27 สถานีจ่ายไฟฟ้าบางกะปิ	Sup Center of Electrial Supply-Bangkapi			15.5	15.9	32.7	9.8	45.3	119.2	710.1	
28 วิทยาลัยพาณิชการธนบุรี	Thonburi Commercial College	1.7	T	1.2	25.5	21.8	31.0	15.4	96.6	727.8	
29 วิทยาลัยครูบ้านสมเด็จ	Banssomdet Teacher College			16.7	19.8	26.1	38.6	41.1	142.3	802.8	
30 เขตคลองสาน	Khlong San Boundary										
31 ร.ร. เตรียมทหาร	Armed Force Academy Preparatory-School		1.5	4.1	22.7	43.6	20.5	49.2	141.6	887.2	
32 ร.ร. กรุงเทพคริสเตียน	Bangkok Christian College			8.3	19.7	51.2	18.9	44.3	142.4	632.1	
33 ร.ร. ศรีวิกรม์	Srivikorn School		T	13.4	15.2	34.3	11.2	44.2	118.3		
34 ประตูน้ำพระโขนง	Prakhanong Irr.			10.5	12.5				23.0	560.7	
35 ร.ร. สมถวิลศึกษา	Somdok Suksa School	T		5.5		57.0	32.9	38.9	134.3		
36 ร.ร. ยานนาวาวิทยาคม	Yannawa Vittheyakhom School			8.0	26.0	49.2	22.4	52.6	158.2		
37 ร.ร. พระโขนง	Prakhanong School			11.0	12.5	33.4	10.0	27.8	94.7	672.8	
38 ร.ร. ช่องนนทรี	Chong Nonthri School	T	T	5.1	24.3	36.9	15.2	53.7	135.2		

อุณหภูมิสูงสุดและต่ำสุดประจำวันที่ ๒๕ – ๓๑ สิงหาคม ๒๕๑๘

Daily Max. and Min. Temperature 25 – 31 August 1975

สถานี Station	อุณหภูมิสูงสุดและต่ำสุดเป็นองศา ซ. Max. and Min. Temperature in degree C.							เฉลี่ยสูงสุดต่ำสุด Average Max. Min.	เฉลี่ยในสัปดาห์ Weekly Mean	ค่าปกติประจำเดือน Monthly Normal
	25	26	27	28	29	30	31			
ภาคเหนือ NORTHERN PART										
1 เชียงราย CHIANG RAI	29.4 23.0	29.0 22.7	26.5 21.7	27.9 22.0	30.3 22.7	29.8 23.9	30.5 23.0	29.1 22.7	25.9	26.6
2 แม่ฮ่องสอน MAE HONG SON	27.0 24.2	32.5 23.6	23.0	30.3 23.7	28.8 23.2	31.3 23.0	29.6 23.1	30.1 23.4	26.8	27.0
3 เชียงใหม่ CHIANG MAI	24.6 22.3	30.3 22.8	28.4 23.2	28.7 23.0	25.6 22.7	29.3 23.6	30.1 23.5	28.1 23.0	25.6	27.0
4 น่าน NAN	28.2 22.9	28.0 24.3	26.3 23.1	27.4 23.1	28.7 24.4	30.4 23.1	30.8 23.7	28.5 23.5	26.0	27.6
5 ท่าวังผา Tha Wang Pha	29.3 23.4	26.9 24.0	24.6 23.0	28.7 22.5	29.7 22.9	28.8 23.8	29.1 24.0	28.4 23.4	25.9	..
6 ลำปาง LAMPANG	26.3 22.5	31.5 23.3	30.1 22.4	29.4 22.7	28.8 22.9	31.1 23.8	30.7 23.0	29.5 22.9	26.3	27.6
7 แม่สะเรียง Mae Sariang	28.7 23.8	30.6 22.8	28.5 22.6	30.0 23.3	28.8 22.8	29.6 22.5	30.0 22.3	29.5 22.8	26.2	26.7
8 แพร่ PHRAE	30.4 24.0	30.7 23.8	28.5 23.4	30.7 22.8	28.8 22.8	29.8 23.9	31.6 23.2	30.1 23.4	26.8	27.4
9 อุตรดิตถ์ UTTARADIT	30.0 24.2	32.0 23.6	26.8 23.8	31.1 23.4	30.0 23.7	30.9 23.8	32.0 24.1	30.4 23.8	27.1	28.2
10 สนามบินอุตรดิตถ์ Uttaradit Airport	.. ..	.. ..	.. ..	.. ..	.. ..	.. ..	.. ..	.. ..	..	..
11 ตาก TAK	34.0 26.3	31.0 24.0	31.0 24.1	30.9 23.0	29.0 23.5	30.3 23.4	29.5 22.9	30.6 23.9	27.4	28.3
12 พิษณุโลก PHITSANULOK	30.0 23.8	29.5 23.2	29.7 23.7	30.0 23.8	29.3 23.0	29.0 23.0	30.2 23.3	29.7 23.4	26.6	28.4
13 แม่สอด Mae Sot	29.3 23.5	27.0 23.4	29.0 23.1	30.1 23.2	25.7 23.1	30.6 22.5	28.0 22.5	28.5 23.0	25.8	26.2
14 เพชรบูรณ์ PHETCHABUN	30.7 23.6	29.4 23.8	28.2 23.0	27.9 22.1	29.7 22.4	28.8 21.9	31.4 22.6	29.4 22.8	26.1	27.3
15 หล่มสัก Lom Sak	31.4 23.0	28.6 24.1	27.5 23.2	27.0 21.8	28.6 22.5	28.0 21.2	31.2 23.2	28.9 22.7	25.8	..
16 วิเชียรบุรี Wichian Buri	31.4 24.3	31.5 23.5	28.2 23.0	28.8 21.5	30.[illegible] 23.[illegible]	30.1 22.8	30.5 22.5	30.1 23.1	26.6	..
ภาคตะวันออกเฉียงเหนือ NORTHEASTERN PART										
1 หนองคาย NONG KHAI	30.7 23.3	27.6 24.3	29.8 22.7	31.2 24.5	31.1 22.4	28.8 24.7	30.2 23.9	29.9 23.7	26.8	27.8
2 เลย LOEI	28.2 23.6	28.8 23.2	26.0 22.2	31.0 22.8	30.0 22.6	29.5 23.2	29.4 22.6	29.0 22.9	26.0	27.3
3 อุดรธานี UDON THANI	27.8 23.7	28.7 24.0	29.7 22.8	30.5 23.6	29.3 22.9	27.4 23.4	30.4 24.2	29.1 23.5	26.3	27.9
4 สกลนคร SAKON NAKHON	27.4 22.8	29.0 24.5	28.2 23.6	27.4 24.1	27.6 23.0	24.7 21.8	29.4 23.7	27.8 23.4	25.6	27.6
5 นครพนม NAKHON PHANOM	26.9 24.0	28.4 23.4	28.1 23.2	26.7 23.3	24.5 23.7	23.7 22.2	27.8 23.3	26.6 23.3	25.0	27.0
6 มุกดาหาร Mukdahan	29.8 24.0	.. 23.9	29.2 22.9	27.3 22.4	27.7 23.3	25.8 22.6	26.9 23.7	27.8 23.3	25.6	27.7
7 ขอนแก่น KHON KAEN	29.8 23.9	30.6 23.9	29.3 22.7	28.3 22.8	29.3 22.7	28.1 22.4	31.1 23.0	29.5 23.1	26.3	28.1
8 โกสุมพิสัย Kosum Phisai	30.7 23.7	30.9 24.4	29.1 23.8	28.2 22.8	29.5 24.4	27.9 22.7	25.4	29.4 23.8	26.5	..
9 ร้อยเอ็ด ROI ET	30.2 22.4	30.9 24.0	30.3 24.0	27.7 23.0	28.8 24.0	27.0 22.8	29.3 23.9	29.2 23.4	26.3	28.0
10 ชัยภูมิ CHAIYAPHUM	29.8 24.1	31.0 23.8	29.4 23.4	28.5 22.5	29.5 23.8	28.7 22.0	30.4 22.1	29.6 23.1	26.4	27.4
11 อุบลราชธานี UBON RATCHATHANI	31.6 25.3	31.1 23.2	30.7 23.8	29.0 24.4	27.7 22.8	27.5 22.8	30.0 21.9	29.7 23.5	26.6	27.8
12 สุรินทร์ SURIN	33.4 24.5	31.5 24.4	31.1 24.0	28.7 23.6	30.1 24.4	28.6 22.9	30.4 22.7	30.7 23.8	27.3	27.8
13 ท่าตูม Tha Tum	31.2 24.5	30.1 23.4	30.0 24.0	30.1 22.5	27.6 23.8	28.2 22.9	28.5 23.1	29.4 23.4	26.4	..
14 นางรอง Nang Rong	33.1 ..	31.8 24.3	30.1 24.2	30.8 22.4	30.4 24.2	29.8 23.3	22.1	31.0 23.4	27.2	..

สถานี	Station	อุณหภูมิสูงสุดและต่ำสุดเป็นองศา ซ. Max. and Min. Temperature in degree C.							เฉลี่ยสูงสุดต่ำสุด Average Max. Min.	เฉลี่ยในสัปดาห์ Weekly Mean	ค่าปกติประจำเดือน Monthly Normal
		25	26	27	28	29	30	31			
15 นครราชสีมา	NAKHON RATCHASIMA	33.2 23.6	33.0 24.4	31.2 24.3	30.3 22.0	31.2 24.1	29.7 22.3	30.4 22.1	31.3 23.3	27.3	28.1
16 ชัยชัย	Chok Chai	32.0 24.0	31.4 24.5	31.7 24.4	21.3	30.2 ..	29.3 22.3	22.0	30.9 23.1	27.0	..
ภาคกลาง	CENTRAL PART										.
1 นครสวรรค์	NAKHON SAWAN	33.2 25.2	32.3 25.0	30.3 23.7	30.9 23.4	31.3 24.5	29.6 22.8	30.6 22.1	31.2 23.8	27.5	28.7
2 ลพบุรี	LOP BURI	32.6 24.5	32.2 24.9	30.2 24.5	29.7 22.5	28.7 23.7	29.0 22.4	30.6 22.1	30.6 23.5	27.1	28.1
3 สุพรรณบุรี	SUPHAN BURI	33.6 25.0	34.0 25.5	33.6 24.5	30.7 22.5	30.6 24.5	29.7 22.4	31.6 22.8	32.0 23.9	28.0	28.7
4 กาญจนบุรี	KANCHANABURI	32.2 24.3	35.0 24.4	31.5 24.6	29.0 24.2	32.4 24.3	32.2 23.5	33.9 23.3	32.3 24.1	28.2	28.4
5 ทองผาภูมิ	Thong Pha Phum	30.5 23.0	30.1 23.0	28.8 23.3	29.3 23.0	28.5 23.1	30.0 22.3	30.5 22.5	29.7 22.9	26.3	..
6 สนามบินดอนเมือง	Don Muang Airport	32.0 25.0	31.4 25.6	28.9 25.7	29.2 22.6	29.6 22.9	29.0 22.6	30.9 21.2	30.9 23.5	26.8	28.7
7 กรุงเทพมหานคร	BANGKOK METROPOLIS	32.7 25.4	32.5 25.8	30.3 25.8	30.7 23.6	31.5 23.6	30.5 23.3	31.3 23.3	31.4 24.5	28.0	28.4
8 ศูนย์วิจัย ฯ บางนา	Bang Na	32.6 25.3	32.7 25.6	31.0 25.9	29.7 23.2	30.3 23.1	30.3 22.4	30.4 23.3	31.0 24.3	27.7	..
ภาคตะวันออก	EASTERN PART										
1 ปราจีนบุรี	PRACHIN BURI	31.3 25.7	32.3 25.2	31.4 25.7	29.7 23.6	30.3 23.7	30.7 23.6	31.0 22.5	31.0 24.1	27.6	28.1
2 กบินทร์บุรี	Kabin Buri	32.0 23.4	31.3 23.3	32.0 24.5	31.8 22.5	31.1 23.6	29.7 22.8	21.9	31.3 23.1	27.2	..
3 อรัญประเทศ	Aranyaprathet	32.6 23.7	33.0 25.0	31.5 23.5	30.1 22.0	29.5 24.7	29.5 22.6	32.6 22.4	31.3 23.4	27.4	27.9
4 ชลบุรี	CHON BURI	32.8 25.8	32.4 25.8	33.1 26.6	30.8 21.9	30.2 22.9	30.4 22.2	31.4 23.0	31.6 23.7	27.7	28.2
5 เกาะสีชัง	Ko Si Chang	31.0 25.5	31.0 24.0	31.0 26.8	29.0 23.0	30.0 24.0	30.0 22.8	30.0 23.5	30.2 24.2	27.3	28.5
6 สัตหีบ	Sattahip	32.0 ..	32.0 ..	30.0 ..	30.0 23.0	31.0 27.0	29.0 23.0	30.0 ..	30.6 24.5	27.5	29.2
7 ระยอง	RAYONG	31.0 26.8	30.7 27.6	29.8 26.5	29.8 23.1	30.2 26.1	29.8 23.4	23.6	30.2 25.3	27.8	..
8 จันทบุรี	CHANTHABURI	30.7 25.8	30.4 26.7	29.5 23.3	29.3 22.8	26.0 24.4	27.8 23.2	31.7 22.8	29.3 24.1	26.7	27.3
9 คลองใหญ่	Khlong Yai	23.9	27.5 23.8	30.7 21.9	28.0 23.1	30.4 22.8	..	30.2 ..	29.1 22.9	26.2	26.7
ภาคใต้	SOUTHERN PART										
1 หัวหิน	Hua Hin	34.2 25.8	35.0 25.5	32.0 25.0	29.8 22.7	30.0 24.2	30.1 23.0	30.6 24.2	31.7 24.3	28.0	28.4
2 ประจวบคีรีขันธ์	PRACHUAP KHIRI KHAN	31.8 25.4	28.8 25.8	30.2 23.5	28.3 23.4	28.6 23.6	30.0 23.4	30.6 23.6	30.2 23.9	27.1	27.9
3 ชุมพร	CHUMPHON	30.5 23.9	29.4 23.6	30.8 23.5	29.6 24.2	30.2 23.4	31.5 22.8	31.7 23.1	30.5 23.5	27.0	27.2
4 สุราษฎร์ธานี	SURAT THANI	32.4 23.5	32.3 23.8	31.7 23.8	28.9 23.2	32.7 22.9	31.9 23.1	32.3 22.8	31.8 23.2	27.5	27.8
5 เกาะสมุย	Ko Samui	32.0 26.0	31.5 25.0	30.4 24.0	30.2 24.0	31.0 23.6	30.8 25.0	31.5 24.0	31.1 24.5	27.6	..
6 นครศรีธรรมราช	NAKHON SI THAMMARAT	34.0 23.4	33.4 23.9	31.6 23.5	31.0 23.8	32.0 22.9	31.0 22.5	33.0 22.4	32.3 23.1	27.7	27.9
7 สงขลา	SONGKHLA	35.2 24.4	33.2 24.2	31.8 23.1	30.8 23.4	32.5 23.3	32.9 23.2	31.8 23.4	32.6 23.8	28.1	28.3
8 ปัตตานี	PATTANI	33.0 23.5	33.0 23.5	33.8 22.8	32.3 22.7	32.8 22.3	32.0 22.8	31.9 22.1	32.7 22.7	27.8	27.8
9 นราธิวาส	NARATHIWAT	32.2 23.6	31.6 22.8	32.7 24.0	31.5 23.2	31.6 23.3	32.7 22.7	31.0 22.8	31.9 23.2	27.5	27.3
10 ระนอง	RANONG	30.5 22.9	30.0 23.6	30.8 23.9	30.0 23.8	31.8 22.1	31.2 21.3	30.5 22.2	30.7 22.6	26.8	26.4
11 ภูเก็ต	PHUKET	..	..	24.0	29.8 24.2	31.3 23.8	29.3 24.4	31.3 23.8	30.4 24.0	27.2	27.5
12 สนามบินภูเก็ต	Phuket Airport	31.0 25.9	31.4 27.2	28.8 24.0	28.1 23.4	31.8 23.8	29.7 23.9	31.0 23.8	30.3 24.5	27.4	27.4
13 สนามบินตรัง	Trang Airport	.. 23.4	.. 23.8	.. 23.5	.. 24.1	33.2 23.0	31.5 24.2	32.0 22.1	32.2 23.4	27.8	27.2

แก้ไขเพิ่มเติมรายงานจำนวนน้ำฝนเนื่องจากได้ ..รายงานภายหลัง สำหรับรายงานอากาศประจำสัปดาห์ ฉบับที่ ๓๔/๒๕๑๘

Corrections for late rainfall data reports in weekly weather report No. 34/1975

สถานีฝน	Station	วันที่และจำนวนน้ำฝนเป็นมิลลิเมตร Date and amount of rainfall in millimeters							ฝนรวม มม. Total rainfall mm.	ฝนรวมตั้งแต่ 1 มกราคม Accumulative rainfall since 1 January	
		สิงหาคม August								ปริมาณ มม. Amount mm.	สูงต่ำกว่าปกติ Above or below Normal
		18	19	20	21	22	23	24			
	ภาคเหนือ NORTHERN PART										
2	แม่สาย Mae Sai					13.2	T	16.8	30.0	1012.7	-102.3
3	เชียงแสน Chiang San					5.4		12.7	89.6	1169.7	+ 79.9
4	เชียงของ Chiang Khong						31.4	2.0	62.6	944.2	-164.2
5	แม่จัน Mae Chan							39.0	45.8	929.9	-733.5
6	แม่สรวย Mae Suai						82.5	24.2	129.9	1005.4	+146.8
7	เทิง Thoeng						32.4	5.2	102.2	1472.5	+330.0
8	เชียงคำ Chiang Kham						26.5	7.7	56.9	1065.8	+144.4
9	เวียงป่าเป้า Wiang Pa Pao							87.2	96.7	527.2	-212.3
10	พาน Phan						24.5	39.2	86.2	1024.2	+213.0
11	แม่ใจ Mae Chai						5.3	38.6	94.0	892.6	+ 56.4
13	จุน Chun						15.5	3.8	72.0	865.7	-153.9
16	ขุนยวม Khun Yuam				15.5				112.3	901.4	+ 86.1
23	แม่แตง Mae Taeng							36.5	86.4	926.2	+159.
24	แม่ริม Mae Rim							35.0	125.5		
25	สันทราย San Sai							58.7	110.1	688.3	- 67.4
26	ดอยสะเก็ด Doi Saket							72.3	129.3	925.9	+190.2
28	หางดง Hang Dong							23.0	66.3	655.8	- 12.3
29	สารภี Saraphi							50.3	138.7	482.1	
30	สันป่าตอง San Pa Tong							20.5	64.1		
31	จอมทอง Chom Tong							30.7	52.1	580.8	+ 71.6
32	ฮอด Ho							20.0	29.1	601.6	- 15.7
33	ลำพูน LUMPHUN							52.5	83.3	681.4	+116.6
34	ป่าซาง Pa Sang							14.0	67.2	678.4	+102.2
35	ลี้ Li							4.1	17.1	476.3	-225.1
38	แจ้ห่ม Chae Hom							16.1	36.1	480.5	-133.7
39	เกาะคา Ko Kha						4.4	27.8	125.5	727.8	+ 55.4
40	สบปราบ Sop Prap						10.7	9.9	76.5	601.0	- 29.8
41	เถิน Thoen						T	7.0	67.1	625.8	+ 67.0
44	สอง Song							28.5	195.4	918.5	+ 35.7
46	เด่นชัย Den Chai							89.7	180.5	995.8	+138.7
48	ทุ่งช้าง Thung Chang							14.0	91.7	990.1	-212.4
49	เชียงกลาง Chiang Klang						16.6	9.3	66.9	982.4	
51	ปัว Pua						5.2	13.5	74.1	823.8	- 72.
55	ท่าตะ Tak Tha							24.3	68.6	761.9	- 14.2

สถานีฝน Station		วันที่และจำนวนน้ำฝนเป็นมิลลิเมตร Date and amount of rainfall in millimeters							ฝนรวม มม. Total rainfall mm.	ฝนรวมตั้งแต่ 1 มกราคม Accumulative rainfall since 1 January	
		สิงหาคม August								ปริมาณ มม. Amount mm.	สูงต่ำกว่าปกติ Above or below Normal
		18	19	20	21	22	23	24			
56 น้ำปาด	Nam Pat							15.0	112.0	839.6	+ 18.4
58 ท่าปลา	Tha Pla							65.4	123.4	1370.4	+553.7
59 ลับแล	Laplae							15.0	88.0	1090.7	+137.0
65 สุโขทัย	SUKHOTHAI							12.6	41.1	654.9	+ 28.1
68 กงไกรลาศ	Kong Krailat							36.0	90.7	747.6	- 35.1
72 พรหมพิราม	Phrom Phiram							32.0	112.6	1116.8	+503.3
73 วังทอง	Wang Thong							14.8	115.3	886.8	- 6.9
74 บางกระทุ่ม	Bang Kratum							22.4	85.6	722.1	-167.9
79 พิจิตร	PHICHIT						1.7	10.0	166.6	1436.0	+460.4
80 สามง่าม	Sam Ngam							16.0	92.0	527.0	-282.8
85 หล่มเก่า	Lom Kao							9.2	31.4		
87 ชนแดน	Chon Daen							59.3	120.4	995.9	+189.1
88 หนองไผ่	Nong Phai							9.3	50.6		
ภาคตะวันออกเฉียงเหนือ NORTHEASTERN PART											
2 เชียงคาน	Chiang Khan						6.5	55.8	80.2	1017.5	+132.3
3 ท่าลี่	Tha Li							12.1	35.6	990.5	+432.9
4 ด่านซ้าย	Dan Sai						8.2		42.7	834.9	+113.9
7 ศรีเชียงใหม่	Si Chiang Mai						4.5	8.4	92.0	1474.7	+142.2
8 ท่าบ่อ	Tha Bo						2.2	27.3	42.8	882.4	-251.0
9 โพนพิสัย	Phon Phisai						8.8	115.0	196.4	1845.3	+497.8
10 บึงกาฬ	Bung Kan						40.3	7.4	352.2	2754.0	+804.3
11 เซกา	Seka						56.8	2.8	137.3	1518.4	+166.8
15 หนองหาน	Nong Han						2.1	16.8	32.7	865.4	- 33.1
16 หนองบัวลำภู	Nong Bua Lam Phu						11.1	16.4	37.8	495.2	-108.2
18 วานรนิวาส	Wanon Niwat							35.0	131.4	947.6	-372.5
19 ส่างแดนดิน	Sawang Daen Din						7.6	50.8	194.1	1173.1	- 32.3
20 ภูพานนิคม	Phanna Nikhom						13.1	4.5	63.3	1321.1	+175.1
22 บ้านแพง	Ban Phaeng						58.3	5.4	177.3	2421.2	+213.1
23 ท่าอุเทน	Tha Uthen						38.8	8.1	108.6	2811.7	+295.1
33 โพนทอง	Phon Thong							37.7	47.9	879.1	-156.2
34 ธวัชบุรี	Thawatchaburi							22.8	31.3	1095.1	+ 83.2
37 จตุรพักตรพิมาน	Chaturaphak Phiman							28.5	48.0	858.7	+146.8
38 เกษตรวิสัย	Kaset Wisai						12.1	9.2	186.7	838.2	- 53.8
41 เชียงยืน	Chiang Yun						9.5	26.4	47.4	736.7	-162.8
49 ภูเวียง	Phu Wiang							16.3	28.5	786.5	- 37.1
75 พุทไธสง	Phutthaisong						,6.4		8.2	781.5	- 54.3
76 สตึก	Satuk							1.6	4.7	837.9	- 11.3

สถานีฝน	Station	วันที่และจำนวนน้ำฝนเป็นมิลลิเมตร Date and amount of rainfall in millimeters สิงหาคม August 18	19	20	21	22	23	24	ฝนรวม มม. Total rainfall mm.	ฝนรวมตั้งแต่ 1 มกราคม Accumulative rainfall since 1 January ปริมาณ มม. Amount mm.	สูงต่ำกว่าปกติ Above or below Normal
88 ขุขันธ์	KhuKhan							20.5	50.6	1265.6	+476.4
96 มหาชนะชัย	Maha Chana Chai							2.9	57.6	1263.2	+270.8
100 บุณฑริก	Buntharik							27.8	107.5	948.7	-192.7
ภาคกลาง	CENTRAL PART										
6 ทาตะโก	Tha Tako						48.2		72.3	728.7	+ 58.0
7 พยุหคีรี	Phayuha Khiri							11.5	30.1	526.4	- 78.5
9 อุทัยธานี	UTHAI THANI						T	5.3	15.6	332.3	-327.0
12 ทัพทัน	Thap Than						9.3	2.1	25.7	809.2	+ 74.8
13 หนองฉาง	Nong Chang						16.8	19.2	58.7	1117.4	+329.8
16 มโนรมย์	Manorom							12.1	24.4	396.1	-266.9
17 วัดสิงห์	Wat Sing							1.1	3.7	384.2	-304.6
18 หันคา	Hankha						3.1		7.7	656.3	+ 71.2
20 อินทร์บุรี	In Buri						12.2		53.5	492.0	-180.5
21 บางระจัน	Bang Rachan						2.0	1.9	64.1	518.3	-177.8
29 ท่าวุ้ง	Tha Wung						1.6		23.0	521.1	-293.5
31 เดิมบางนางบวช	Doembang Nangbuat							31.3	111.5	505.3	-123.3
33 ดอนเจดีย์	Don Chedi						8.4		8.4	681.2	+199.7
38 อ่างทอง	ANG THONG						15.0		56.2	593.2	-148.2
42 ป่าโมก	Pa Mok						8.4		11.9	640.1	- 39.9
43 สระบุรี	SARABURI						18.4		50.6	655.5	-378.7
45 บ้านหมอ	Ban Mo						11.2		25.8	737.4	- 69.6
46 เสาไห้	Sao Hai						13.1		33.9	772.6	-221.7
47 แก่งคอย	Kaeng Khoi						16.0		43.5	898.7	- 55.2
48 หนองแค	Nong Khae						35.1		91.9	988.4	+ 31.6
50 ท่าเรือ	Tha Rua						6.2		48.1	719.8	-262.9
51 พักไห	Phak Hai						16.5		20.8	534.1	-262.3
52 บางบาล	Bang Ban							9.7	9.7	528.4	-200.7
57 หนองเสือ	Nong Sua						3.8		23.0	924.5	+ 42.5
59 รังสิต	Rangsit							5.3	6.8	764.6	- 90.4
60 ลำลูกกา	Lam Luk Ka							4.5	21.4	827.6	+ 48.1
85 บ้านโป่ง	Ban Pong							4.2	11.0	586.4	+ 49.3
93 กระทุ่มแบน	Kratum Baen							5.7	8.3	623.4	- 70.9
ภาคตะวันออก	EASTERN PART										
1 นครนายก	NAKHON NAYOK							40.2	127.8	1385.4	+135.6
2 บ้านนา	Ban Na					17.5		13.4	30.9	1058.3	-226.3
3 ปากพลี	Pak Phli							9.9	127.4	1153.4	-136.9
4 องครักษ์	Ongkharak							10.0	14.4	1097.2	- 0.4

สถานีฝน — Station		วันที่และจำนวนน้ำฝนเป็นมิลลิเมตร Date and amount of rainfall in millimeters							ฝนรวม มม. Total rainfall mm.	ฝนรวมตั้งแต่ 1 มกราคม Accumulative rainfall since 1 January	
		สิงหาคม August								ปริมาณ มม. Amount mm.	สูงต่ำกว่าปกติ Above or below Normal
		18	19	20	21	22	23	24			
7 บ้านสร้าง	Ban Sang							32.0	62.0	869.8	-133.3
8 ศรีมหาโพธิ์	Si Maha Phot							38.5	103.8	1083.6	- 48.6
10 สระแก้ว	Sa Kaeo							23.5	26.9	978.4	-171.7
11 วัฒนานคร	Watthana Nakhon							3.5	4.9	992.2	+ 15.7
ภาคใต้	SOUTHERN PART										
5 จะอำ	Cha - am							10.9	12.1	366.8	- 41.5
10 ท่าแซะ	Tha Sae							4.6	30.7	1416.0	+325.4
21 สิชล	Sichon							70.0	78.0	869.0	+121.8
26 ปากพนัง	Pak Phanang							4.5	4.5	1024.3	+389.5
44 บันนังสตา	Bannang Satar						1.1		6.6	1866.3	
47 ยี่งอ	Yi'- Ngo						12.7		36.0	981.2	
52 กระบุรี	Kra Buri					75.3	62.2	26.3	202.7	2190.0	
54 ตะกั่วป่า	Takua Pa							34.1	62.1	2744.2	
55 กะปง	Kapong						2.3	14.1	47.9	2566.9	
56 ทายเหมือง	Thai Muang							4.5	26.9	2161.6	
63 คลองทอม	Khlong Tom							6.8	38.4	1318.5	
68 ปะเหลียน	Palian							7.8	12.9	1458.1	
70 ทุ่งหว้า	Thung Wa							10.5	10.5	1370.9	

REMARKS

1. **Meteorological Department's Station (with * mark).** Rainfall observation is performed daily at 07.00 a.m. by the Meteorological Department's personnel. Therefore the daily rainfall amount in this publication means the total amount of rainfall in 24-hr. period from 07.00 a.m. of the recorded date to 07.00 a.m. of the following day.

2. **Voluntary Rainfall Station** (without * **mark**) located at District or Province. Rainfall observation is performed daily at 09.00 a.m. by the voluntary observer. The daily rainfall amount means the total amount of rainfall in 24-hr. period from 09.00 a.m. of the recorded date to 09.00 a.m. of the following day.

3. **Rainfall and Temperature Data.** The daily rainfall and temperature observations are submitted to the Meteorological Department soon after the measurement by the following means:-

   — the Meteorological Department's stations send their observations by radio and telegraph.

   — the voluntary rainfall stations send their observations by telegraph.

   Those daily reports generally arrive at the Meteorological Department from about 07.00 a.m. to 07.00 p.m.

4. **Data.** Various data published in this publication are obtained from radio and telegraph reports. Therefore the user should be cautious in using them. If there is any doubts please inquire the Rainfall Statistics Section of Hydrometeorology Division for further informations.

5. **Various Symbols.** The symbols used in this publication have the following meanings:—

Blank	**represents**	**No rainfall or report of observation does not arrive in time for publication**
T	,,	**Trace or light rainfall with amount less than 0.1 mm.**
*	,,	Meteorological Department's station

Meteorological Department
Bangkok Metropolis

Hydrometeorology Division
Tel. 916053, 910178

● กำหนดออก สัปดาห์ละ 1 ฉบับ ปีละ 52 ฉบับ

● ค่าบำรุง ฉบับละ 5 บาท ปีละ 150 บาท

● การบอกรับ ติดต่อที่กองอุตุนิยมวิทยาอุทก กรมอุตุนิยมวิทยา

โทร. 916053

พิมพ์ที่โรงพิมพ์กรมอุตุนิยมวิทยา กระทรวงคมนาคม กรุงเทพมหานคร

เรือเอก เจตน์ ไชยลาโภ ผู้พิมพ์โฆษณา 2517

MO6.1/593
T364we

กรมอุตุนิยมวิทยา กระทรวงคมนาคม

รายงานอากาศประจำสัปดาห์ ระหว่างวันที่ ๑ – ๗ กันยายน ๒๕๑๘

และ

การคาดหมายลักษณะอากาศ ระหว่างวันที่ ๘ – ๑๔ กันยายน ๒๕๑๘

ฉบับที่ ๓๖/๒๕๑๘

ดร. เจริญ เจริญรัชต์ภาคย์

อธิบดีกรมอุตุนิยมวิทยา

ATMOSPHERIC SCIENCES
LIBRARY
SEP 2[illegible] 1975
N.O.A.A.
U. S. Dept. of Commerce

METEOROLOGICAL DEPARTMENT

MINISTRY OF COMMUNICATIONS

BANGKOK, THAILAND

WEEKLY WEATHER REPORT

DURING THE PERIOD 1 – 7 SEPTEMBER 1975

AND

WEATHER OUTLOOK

DURING 8 – 14 SEPTEMBER 1975

No. 36/1975

Charoen Charoen-rajapark

Director – General

หมายเหตุ

1. **สถานีของกรมอุตุนิยมวิทยา** (ที่มีเครื่องหมาย *) ทำการตรวจวัดจำนวนฝนตกเวลา 07.00 น. ทุก ๆ วัน โดยเจ้าหน้าที่ของกรมอุตุนิยมวิทยา ดังนั้น จำนวนฝนรายวันในรายงานเล่มนี้ หมายถึงปริมาณฝนรวมในช่วงเวลา 24 ชม. ตั้งแต่เวลา 07.00 น. ของวันที่แจ้งไว้ในรายงานจนถึงเวลา 07.00 น. ของวันรุ่งขึ้น

2. **สถานีฝน** (ที่ไม่มีเครื่องหมาย *) ตามอำเภอหรือจังหวัด ทำการตรวจวัดจำนวนฝนตกเวลา 09.00 น. ทุก ๆ วัน โดยเจ้าหน้าที่ที่อยู่ในอำเภอหรือจังหวัดที่ได้รับแต่งตั้งจากกรมอุตุนิยมวิทยา ดังนั้น จำนวนฝนรายวัน หมายถึงปริมาณฝนรวมในช่วงเวลา 24 ชม. ตั้งแต่เวลา 09.00 น. ของวันที่แจ้งไว้ในรายงานจนถึงเวลา 09.00 น. ของวันรุ่งขึ้น

3. **ข้อมูลฝนและอุณหภูมิ** ที่พิมพ์ในรายงานประจำสัปดาห์เล่มนี้ เป็นผลการตรวจวัดฝนที่เจ้าหน้าที่ผู้ทำการตรวจรายงานส่งมายังกรมอุตุนิยมวิทยาทุก ๆ วัน ภายหลังการตรวจดังนี้.–

   – สถานีของกรมอุตุนิยมวิทยา ส่งรายงานทางวิทยุสื่อสารและโทรเลข
   – สถานีฝนตามอำเภอหรือจังหวัด ส่งรายงานทางโทรเลข

   รายงานดังกล่าวนี้จะส่งมาถึงกรมอุตุนิยมวิทยาตั้งแต่เวลาประมาณ 07.00 น. จนถึงเวลา 19.00 น. ทุก ๆ วัน

4. **ข้อมูลต่าง ๆ** เหล่านี้ได้ดำเนินการจัดพิมพ์จากรายงานที่ได้รับทางวิทยุสื่อสารและโทรเลข โดยยังไม่ได้ทำการตรวจสอบ เพื่อสนองความต้องการแก่ผู้ใช้อย่างรีบด่วน ดังนั้น ผู้ใช้จึงควรพิจารณาข้อมูลก่อนที่จะนำไปใช้ หากมีข้อสงสัยประการใด โปรดติดต่อสอบถามเจ้าหน้าที่แผนกสถิติฝน กองอุตุนิยมวิทยาอุทก

5. **สัญญลักษณ์ต่าง ๆ** มีความหมายดังนี้.–

ช่องว่าง	แสดงว่า	ไม่มีฝนหรือยังไม่ได้รับรายงานประจำวัน
T	”	ฝนตกเล็กน้อยวัดได้ไม่ถึง 0.1 มม.
*	”	เป็นสถานีของกรมอุตุนิยมวิทยา

กองอุตุนิยมวิทยาอุทก กรมอุตุนิยมวิทยา
กรุงเทพมหานคร โทร. 916053, 910178

การคาดหมายลักษณะอากาศใน ๗ วันข้างหน้า

ตั้งแต่วันที่ ๘ — ๑๔ กันยายน ๒๕๑๘

ลักษณะทั่วไป

คาดว่ากำลังความกดอากาศต่ำจะพาดผ่านตอนล่างของภาคเหนือ และภาคตะวันออกเฉียงเหนือในระยะสัปดาห์นี้ อนึ่ง พายุดีเปรสชั่นในทะเลจีนใต้ทางตะวันออกของเมืองตูเรนกำลังเคลื่อนตัวมาทางทะวันตก

ภาคเหนือ ภาคตะวันออกเฉียงเหนือ ภาคกลาง ภาคตะวันออก รวมทั้งชายฝั่ง	ตลอดสัปดาห์จะมีฝนหรือฝนฟ้าคะนองกระจาย
ภาคใต้ฝั่งตะวันออก	จะมีฝนหรือฝนฟ้าคะนองเป็นแห่ง ๆ ตลอดสัปดาห์
ภาคใต้ฝั่งตะวันตก	ตลอดสัปดาห์จะมีฝนฟ้าคะนองกระจาย
กรุงเทพมหานคร	ตลอดสัปดาห์จะมีฝนหรือฝนฟ้าคะนองกระจาย ส่วนมากในตอนเย็นและค่ำ

กรมอุตุนิยมวิทยา

๘ ก.ย. ๒๕๑๘

Weather outlook for the period 8 - 14 September 1975

General Situation

The low pressure trough is expected to lie across the southern portion of Northern and Northeastern Thailand during this week. A tropical depression in the South China Sea, to the east of Tourane, is moving westward.

Northern Part: Northeastern Part: Central Part: Eastern part and Coastal Area:	Throughout the week, scattered rainshowers or thundershowers.
Southern Thailand East Coast:	Isolated showers or thundershowers throughout the week.
Southern Thailand West Coast:	Throughout the week, scattered thundershowers.
Bangkok Metropolis:	Throughout the week, scattered showers or thundershowers mainly in the late afternoon and evening.

Meteorological Department

8 September, 1975

สรุปลักษณะอากาศทั่วไปในรอบสัปดาห์

ทั้งแต่วันที่ ๑ – ๗ กันยายน ๒๕๑๘

๑. ในตอนต้นสัปดาห์ ร่องความกดอากาศต่ำซึ่งมีกำลังปานกลางได้พาดผ่านบริเวณตอนใต้ของประเทศจีน และได้เลื่อนลงมาพาดผ่านบริเวณตอนกลางของประเทศไทย ในตอนกลางและปลายสัปดาห์ลักษณะเช่นนี้ทำให้ตอนต้นสัปดาห์มีฝนหรือฝนฟ้าคะนองเล็กน้อยเป็นบางแห่งในเกือบทุกภาคของประเทศ ส่วนตอนกลางและปลายสัปดาห์มีฝนเกือบทั่วไป กับมีฝนหนักเป็นบางแห่งในทุกภาคของประเทศ

อนึ่ง พายุดีเปรสชั่นได้ก่อตัวขึ้นในทะเลจีนใต้ เมื่อวันที่ ๖ กันยายน ๒๕๑๘ เวลา ๐๗.๐๐ น. มีศูนย์กลางอยู่ห่างประมาณ ๔๕๐ กิโลเมตร ทางตะวันออกของเมืองกวางงาย เคลื่อนตัวทางตะวันตกช้า ๆ

๒. รายงานฝนสูงสุดในภาคต่าง ๆ ของประเทศไทยมีดังนี้.–

ภาคเหนือ	๑๑๖.๔ มม.ที่	อ.ขานุวรลักษบุรี	จ.กำแพงเพชร	เมื่อวันที่ ๖ ก.ย.
ภาคตะวันออกเฉียงเหนือ	๘๑.๐ มม.ที่	อ.นางรอง	จ.บุรีรัมย์	" ๕ ก.ย.
ภาคกลาง	๑๘๔.๔ มม.ที่	อ.บางคนที	จ.สมุทรสงคราม	" ๕ ก.ย.
ภาคตะวันออก	๗๔.๓ มม.ที่	อ.เมือง	จ.ตราด	" ๕ ก.ย.
ภาคใต้	๙๙.๑ มม.ที่	อ.สิเกา	จ.ตรัง	" ๓ ก.ย.

กรมอุตุนิยมวิทยา

๘ ก.ย.๑๘

Weekly Weather Summary

Period 1 - 7 September 1975

1. During the beginning of the week, a moderate low pressure trough extended across the southern portion of China and then moved southward to the central part of Thailand during the middle and the end of the periods. Consequently local light rainshowers or thund- showers occurred in the most parts of the Country at the beginning of the week, while almost widespread rain with local heavy to very heavy falls were recorded in every part of the Country during the rest of the period.

A tropical depression has developed in the South China Sea. At 0700 a.m. of the 6th, it is centred about 450 kilometers to the east of Quang-Ngai and moved westward slowly.

2. Heaviest rainfall were recorded at the following places:-

Northern Part	116.4 mm.at Khanu Woralaksaburi,	Kamphaeng Phet	on 6 Sept.
Northeastern Part	81.0 mm.at Nang Rong,	Buriram	" 5 Sept.
Central Part	184.4 mm.at Bang Khonthi,	Samut Songkhram	" 5 Sept.
Eastern Part	74.3 mm.at Amphoe Muang,	Trat	" 5 Sept.
Southern Part	99.1 mm.at Sikao,	Trang	" 3 Sept.

Meteorological Department

8 September 1975

ข่าวอากาศเพื่อการเกษตรประจำสัปดาห์

เมื่อวันที่ ๑ - ๗ กันยายน ๒๕๑๘ มีลักษณะอากาศซึ่งพอสรุปได้ดังต่อไปนี้ :-

ในตอนต้นสัปดาห์ ร่องความกดอากาศต่ำซึ่งมีกำลังปานกลางได้พาดผ่านบริเวณตอนใต้ของประเทศจีน และได้เลื่อนลงมาพาดผ่านบริเวณตอนกลางของประเทศไทยในตอนกลางและปลายสัปดาห์ ลักษณะเช่นนี้ทำให้ตอนต้นสัปดาห์มีฝนหรือฝนฟ้าคะนองเล็กน้อยเป็นบางแห่งในเกือบทุกภาคของประเทศ ส่วนตอนกลางและปลายสัปดาห์มีฝนเกือบทั่วไป กับมีฝนหนักเป็นบางแห่งในทุกภาคของประเทศ

อนึ่งพายุดีเปรสชั่นได้ก่อตัวขึ้นในทะเลจีนใต้ เมื่อวันที่ ๖ ก.ย. เวลา ๐๗.๐๐ น. มีศูนย์กลางอยู่ห่างประมาณ ๔๕๐ กิโลเมตรทางตะวันออกของเมืองกวางงาย เคลื่อนตัวทางตะวันตกช้า ๆ

ข้อควรทราบ

ในสัปดาห์นี้บริเวณประเทศไทยตอนบนยังคงมีฝนฟ้าคะนองกระจาย กลุ่มฝนส่วนใหญ่จะเคลื่อนลงมาตกอยู่ในภาคกลาง และทางตอนบนของภาคตะวันออก สำหรับภาคใต้ด้านฝั่งตะวันตกจะมีฝนดีกว่าด้านตะวันออก.

กรมอุตุนิยมวิทยา

๘ กันยายน ๒๕๑๘

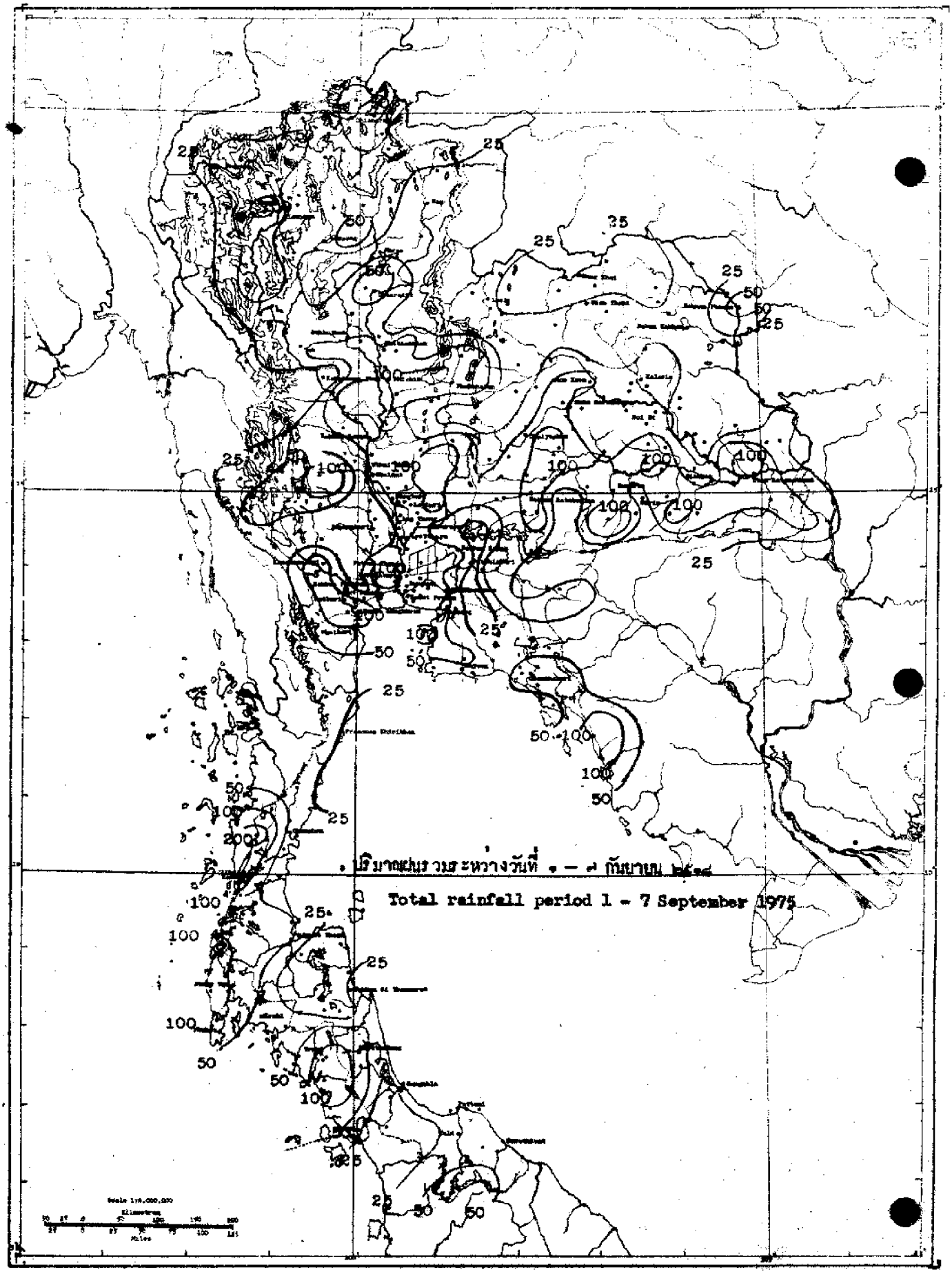
ปริมาณฝนรวมระหว่างวันที่ 1 — 7 กันยายน 2518
Total rainfall period 1 - 7 September 1975

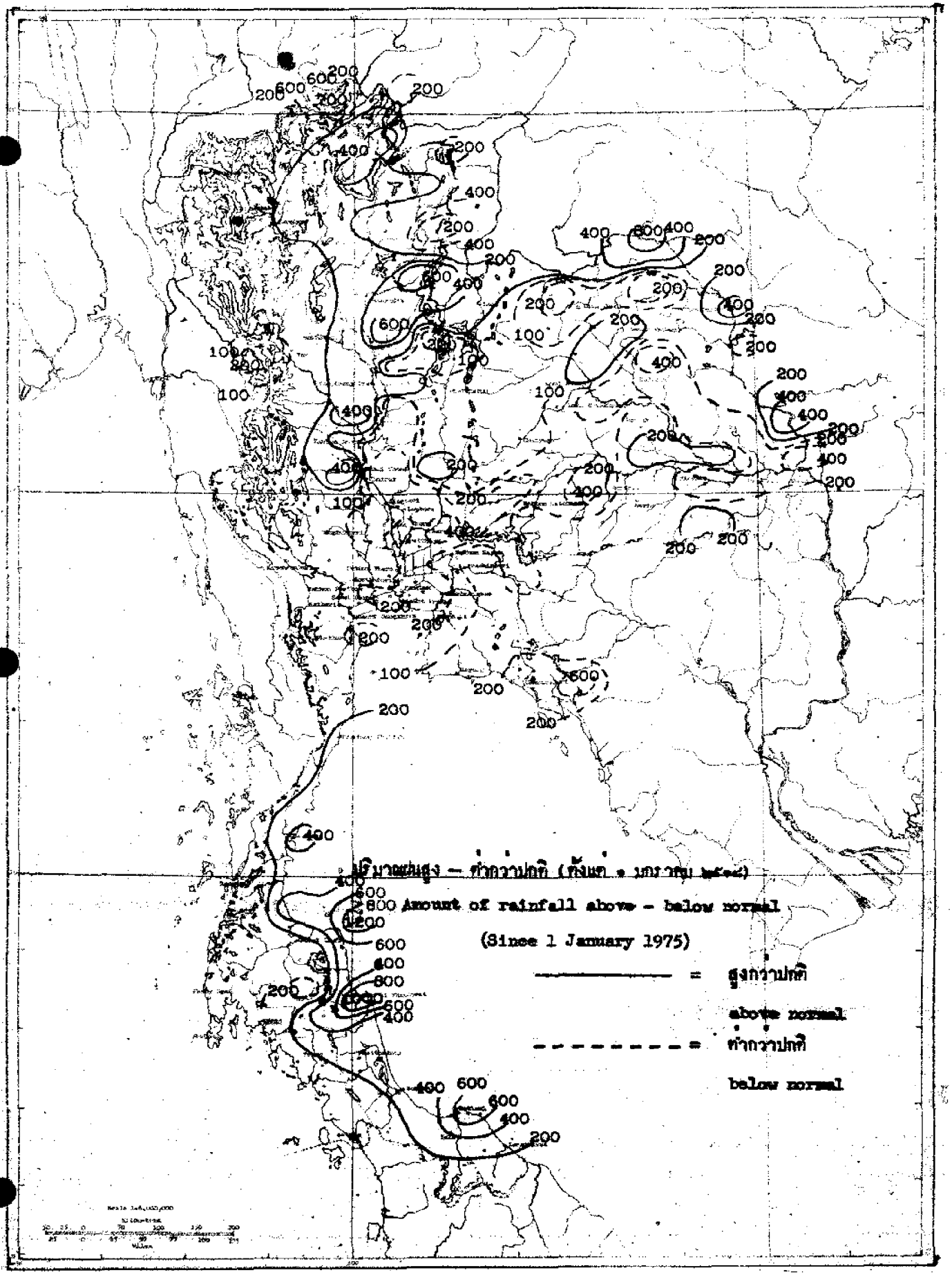
ปริมาณฝนสูง – ต่ำกว่าปกติ (ตั้งแต่ 1 มกราคม 2518)
Amount of rainfall above - below normal
(Since 1 January 1975)
= สูงกว่าปกติ
above normal
= ต่ำกว่าปกติ
below normal

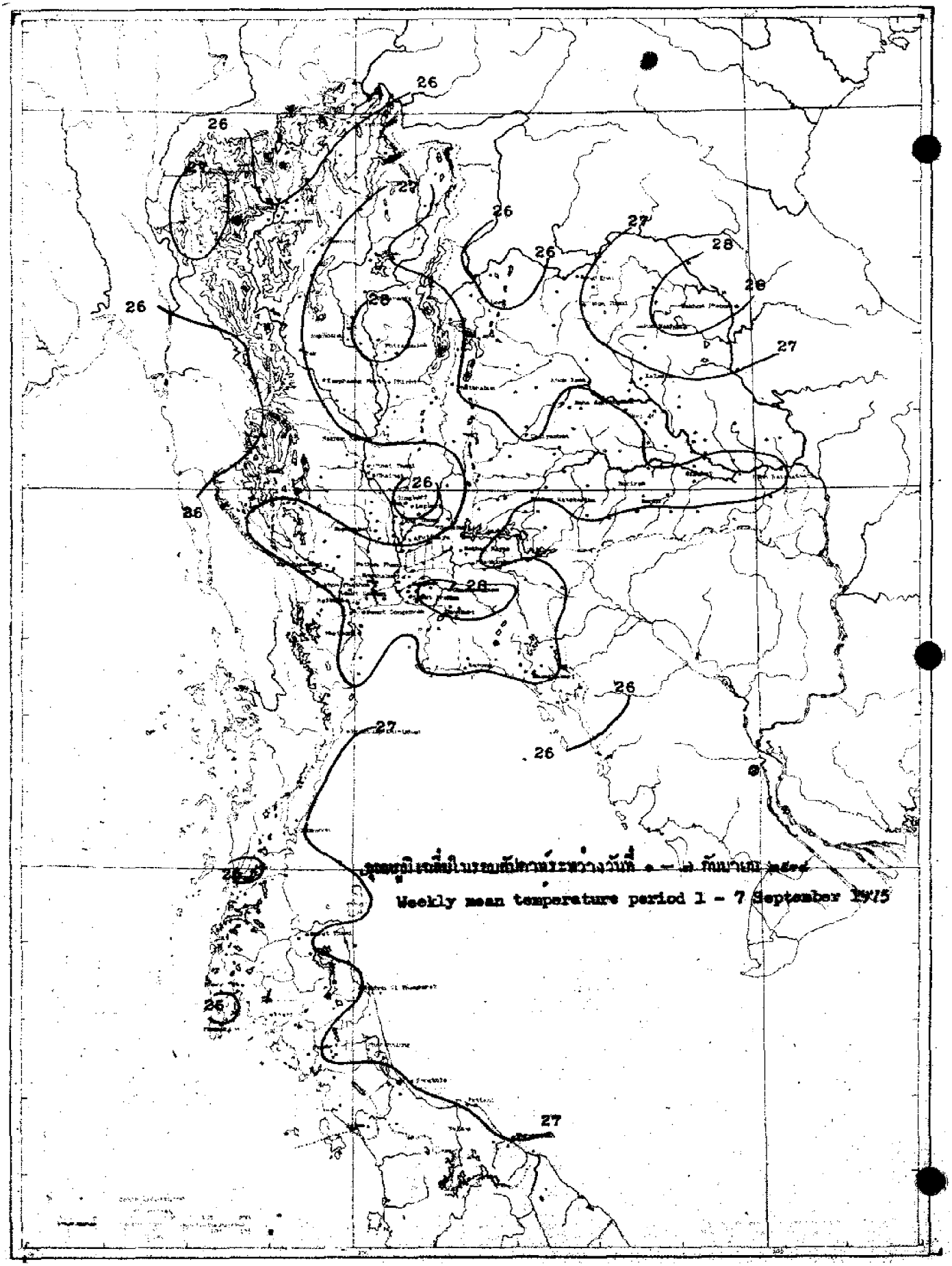

อุณหภูมิเฉลี่ยในรอบสัปดาห์ระหว่างวันที่ 1 – 7 กันยายน 2518

Weekly mean temperature period 1 – 7 September 1975

สถานีฝน Station	วันที่และจำนวนน้ำฝนเป็นมิลลิเมตร Date and amount of rainfall in millimetres กันยายน September							ฝนรวม มม. Total rainfall mm.	ฝนรวมตั้งแต่ 1 มกราคม Accumulative rainfall since 1 January	
	1	2	3	4	5	6	7		ปริมาณ มม. Amount mm.	สูงต่ำกว่าปกติ Above or below Normal
ภาคเหนือ NORTHERN PART										
1 เชียงราย CHIANG RAI*	10.9	10.9		33.3	T	11.6		66.6	1669.1	+230.4
2 แม่สาย Mae Sai	22.4	15.3			8.3			46.0	1263.7	+ 1.4
3 เชียงแสน Chiang Saen	22.7	4.2						26.9	1369.9	+160.4
4 เชียงของ Chiang Khong	28.1	17.5						45.6	1014.9	-260.2
5 แม่จัน Mae Chan	6.1	56.1						62.2	1125.1	-778.8
6 แม่สรวย Mae Suai	27.5	11.2						38.7	1163.1	+158.7
7 เทิง Thoeng			3.0					3.0	1750.0	+415.9
8 เชียงคำ Chiang Kham				28.6				28.6	1227.5	+153.3
9 เวียงป่าเป้า Wiang Pa Pao			1.8					1.8	598.9	-251.7
10 พาน Phan		2.0	42.3					44.3	1227.9	+271.6
11 แม่ใจ Mae Chai		6.8	16.0			18.6		41.4	1196.6	+212.4
12 พะเยา Phayao			31.5	0.8		12.5		44.8	1181.6	+438.6
13 จุน Chun								0.0	948.8	-201.8
14 แม่ฮ่องสอน MAE HONG SON*	25.1	27.3	T		7.0	2.9	3.2	65.5	966.4	- 25.8
15 ปาย Pai								0.0		
16 ขุนยวม Khun Yuam	15.4							15.4	1020.8	+ 86.5
17 แม่ลาน้อย Mae La Noi	24.3							24.3		
18 แม่สะเรียง Mae Sariang*	19.3	2.2	T		T	3.0	0.9	25.4	948.0	- 8.9
19 เชียงใหม่ CHIANG MAI*	T	29.5		17.1	6.8	35.5	18.0	106.9	1092.5	+188.5
20 ฝาง Fang		37.4			11.8			49.2	813.4	-164.9
21 แม่อาย Mae Ai										
22 เชียงดาว Chiang Dao										
23 แม่แตง Mae Taeng	8.1	19.1	16.4			9.4		53.0	1070.2	+160.3
24 แม่ริม Mae Rim								0.0		
25 สันทราย San Sai		10.0	11.5					21.5	795.2	- 84.9
26 ดอยสะเก็ด Doi Saket	0.4		2.5					2.9	1098.2	+222.7
27 สันกำแพง San Kamphaeng										
28 หางดง Hang Dong		30.2		29.7	33.0	38.5		131.4	829.1	+ 44.6
29 สารภี Saraphi		26.8	26.8					53.6	527.7	
30 สันป่าตอง San Pa Tong		9.4			49.2			58.6		
31 จอมทอง Chom Thong		37.1		7.4				44.5	690.6	+ 89.5
32 ฮอด Hot	0.9	23.6			33.5	16.1		74.1	765.2	+ 61.4
33 ลำพูน LAMPHUN			29.2					29.2	934.1	+282.2
34 ป่าซาง Pa Sang		9.0	3.5	4.5		16.0		33.0	914.2	+257.0
35 ลี้ Li					7.0	22.4		29.4	532.1	-291.2
36 ลำปาง LAMPANG*	1.7	0.2	15.6	6.4		22.2	22.8	68.9	1063.4	+286.5
37 งาว Ngao			40.1					40.1		
38 แจ้ห่ม Chae Hom			8.2	3.6				11.8	651.5	- 76.2
39 เกาะคา Ko Kha	1.2		25.5			10.5		37.2	898.8	+138.8
40 เถินราษฎร์ Thoen Prap			4.9	1.5	8.0	9.2		23.6	672.7	- 63.2

สถานีฝน Station	วันที่และจำนวนน้ำฝนเป็นมิลลิเมตร Date and amount of rainfall in millimeters							ฝนรวม มม. Total rainfall mm.	ฝนรวมตั้งแต่ 1 มกราคม Accumulative rainfall since 1 January	
	กันยายน September								ปริมาณ มม. Amount mm.	สูงต่ำกว่าปกติ Above or below Normal
	1	2	3	4	5	6	7			
41 เถิน Thoen		T	11.7	7.2	T	28.1		47.0	763.7	+107.4
42 แม่พริก Mae Phrik										
43 แพร่ PHRAE*	1.1	0.3	7.1	9.2	1.1	0.4	1.8	21.0	1047.5	+204.4
44 สอง Song		8.7	15.4					24.1	1101.3	+ 99.6
45 สูงเม่น Sung Men			9.7			7.2		16.9	963.8	+196.7
46 เด่นชัย Den Chai		8.3	7.4					15.7	1283.8	+335.5
47 น่าน NAN*	T	0.3	8.2	T				8.5	1157.0	+ 96.3
48 ทุ่งช้าง Thung Chang	25.2	13.4						38.6	1171.4	-212.6
49 เชียงกลาง Chiang Klang								0.0	1071.9	
50 ท่าวังผา Tha Wang Pha*		10.1	7.0	T		T		17.1	1610.1	+355.9
51 ปัว Pua	T							T	989.6	- 36.7
52 สา Sa								0.0	352.4	-570.1
53 นานอย Na Noi		3.8				6.3		10.1	694.9	- 60.6
54 อุตรดิตถ์ UTTARADIT*		T	10.7	9.0	0.8	24.2	1.9	46.6	1498.7	+417.5
55 ฟากท่า Fak Tha								0.0	882.6	- 30.7
56 น้ำปาด Nam Pat		1.6		5.0				6.6	1016.7	+ 57.3
57 สนามบินอุตรดิตถ์ Uttaradit Airport*										
58 ท่าปลา Tha Pla			22.7					22.7	1624.7	+656.9
59 ลับแล Laplae				42.4		20.0		62.4	1338.7	+202.8
60 ตาก TAK*	0.2	T	20.3	2.4	1.0	13.4	24.7	62.0	648.0	26.0
61 เขื่อนภูมิพล Bhumibol Dam*	T	1.9	6.6	24.2	0.2	46.8	16.0	95.7	644.2	+ 36.1
62 บ้านตาก Ban Tak										
63 แม่ระมาด Mae Ramat										
64 แม่สอด Mae Sot*	1.9	0.5	1.5	1.0		2.9	17.9	25.7	1008.9	-251.0
65 สุโขทัย SUKHOTHAI			8.6	15.4		24.2		48.2	754.0	+ 0.8
66 ทุ่งเสลี่ยม Thung Saliam				28.4	6.3	47.1		81.8	1092.8	+288.2
67 สวรรคโลก Sawankhalok										
68 กงไกรลาศ Kong Krailat	T		46.8			99.5		146.3	1111.6	+193.7
69 บ้านด่านลานหอย Ban Dan Lan Hoi										
70 พิษณุโลก PHITSANULOK*			40.9	11.5	0.9	5.1	3.0	61.4	1270.3	+269.9
71 นครไทย Nakhon Thai			24.5					24.5	683.4	-369.4
72 พรหมพิราม Phrom Phiram			15.0		5.4	1.3		21.7	1383.3	+683.9
73 วังทอง Wang Thong	2.3		10.0	20.6	8.3	3.1		44.3	1119.1	+ 97.5
74 บางกระทุ่ม Bang Krathum				2.3	42.7	14.0		59.0	891.1	-132.5
75 กำแพงเพชร KAMPHAENG PHET			12.8					12.8	919.7	+ 96.0
76 พรานกระต่าย Phan Kratai	19.1		74.1	8.7				101.9	1120.7	+ 98.8
77 คลองขลุง Khlong Khlung			40.1		58.2	21.4		119.7	859.0	+ 16.7
78 ขาณุวรลักษบุรี Khanu Woraleksaburi			5.4		6.0	116.4		127.8	1366.6	+494.6
79 พิจิตร PHICHIT			11.7	1.3	87.5	33.7		134.2	1650.9	+530.1
80 สามง่าม Sam Ngam					35.0	14.0		49.0	716.0	-222.7
81 ตะพานหิน Taphan Hin			2.3	2.4	62.1	32.2		99.0	952.6	+ 34.4

สถานีตรวจ	Station	วันที่และจำนวนน้ำฝนเป็นมิลลิเมตร Date and amount of rainfall in millimetres กันยายน September 1	2	3	4	5	6	7	ฝนรวม มม. Total rainfall mm.	ฝนรวมตั้งแต่ 1 มกราคม Accumulative rainfall since 1 January ปริมาณ มม. Amount mm.	สูงต่ำกว่าปกติ Above or below Normal
82 บางมูลนาค	Bang Mun Nak			30.4	9.1				39.5	646.7	-167.5
83 โพทะเล	Pho Thale										
84 เพชรบูรณ์	PHETCHABUN*	12.5	T	11.6	6.7	17.2	28.8	2.1	78.9	869.7	- 80.1
85 หล่มเก่า	Lom Kao				T				T		
86 หล่มสัก	Lom Sak*	.	T	3.1	15.8	19.8	3.0	9.4	51.1	783.2	+ 43.7
87 ชนแดน	Chon Daen			16.7	2.6	17.8			37.1	1386.2	+272.2
88 หนองไผ่	Nong Phai				11.0				11.0		
89 วิเชียรบุรี	Wichian Buri*	0.5	5.0	23.5	7.2	31.6	28.0	1.8	97.6	1068.2	+165.8
ภาคตะวันออกเฉียงเหนือ	NORTHEASTERN PART										
1 เลย	LOEI*	0.1	0.1	10.5		5.7	3.6	14.1	34.1	912.8	- 11.5
2 เชียงคาน	Chiang Khan					3.9			3.9	1007.6	+ 4.4
3 ท่าลี่	Tha Li		18.2						18.2	1051.1	+387.2
4 ด่านซ้าย	Dan Sai			4.6		14.7			19.3	1037.7	+213.9
5 วังสะพุง	Wang Saphung			0.8					0.8	811.8	- 46.4
6 หนองคาย	NONG KHAI*	3.4		9.0	2.5	1.4	8.3	15.6	40.2	1662.7	+222.7
7 ศรีเชียงใหม่	Si Chiang Mai	0.3		37.4					37.7	1643.2	+215.2
8 ท่าบ่อ	Tha Bo			22.2		13.0			35.2	1004.0	-264.5
9 โพนพิสัย	Phon Phisai								0.0	2073.5	+563.0
10 บึงกาฬ	Bung Kan	0.9				23.7			24.6	3028.0	+842.2
11 เซกา	Seka	11.0	7.5			1.3			19.8	1891.6	+425.4
12 อุดรธานี	UDON THANI*	0.1		0.8	1.0	8.1	0.7		10.7	1261.1	- 0.5
13 เพ็ญ	Phen			38.5					38.5	1012.1	-114.6
14 กุมภวาปี	Kumphawapi			5.2		7.3			12.5	1152.8	+246.0
15 หนองหาน	Nong Han					14.2			14.2	1042.1	- 2.9
16 หนองบัวลำภู	Nong Bua Lam Phu			6.5					6.5	552.6	-151.9
17 สกลนคร	SAKON NAKHON*	0.2		0.7	4.8	0.8	11.0		17.5	1380.2	+133.1
18 วานรนิวาส	Wanon Niwat								0.0	1086.8	-411.3
[illegible]	[illegible]				24.6				24.6	[illegible]	[illegible]
[illegible]	[illegible]				4.5		9.0		13.5	[illegible]	[illegible]
21 นครพนม	NAKHON PHANOM*			T		45.8	4.0	T	49.8	2657.6	+586.0
22 บ้านแพง	Ban Phaeng	0.6				9.8			10.4	2645.3	+192.2
23 ท่าอุเทน	Tha Uthen								0.0	2294.6	+309.5
24 นาแก	Na Kae								0.0	1371.3	+ 69.9
25 ธาตุพนม	That Phanom								0.0	1227.3	-300.0
26 มุกดาหาร	Mukdahan*			0.3	T	15.6			15.9	1362.2	+109.8
27 กาฬสินธุ์	KALASIN			8.5	0.1	1.5	22.6		32.7	1125.7	+ 2.2
28 ยางตลาด	Yang Talat			21.2	10.9	5.7			37.8	1023.0	- 16.7
29 สหัสขันธ์	Sahatsakhan					28.5			28.5	611.7	-532.7
30 กุฉินารายณ์	Kuchinarai										
31 กมลาไสย	Kamalasai		0.1	0.3	3.7	1.2			5.3	1085.3	+ 82.8
32 ร้อยเอ็ด	ROI ET*		2.3	7.4	0.7	15.1	2.9	12.6	41.0	1188.7	+103.1

สถานีตรวจ	Station	วันที่และจำนวนน้ำฝนเป็นมิลลิเมตร Date and amount of rainfall in millimetres							ฝนรวม มม. Total rainfall mm.	ฝนรวมตั้งแต่ 1 มกราคม Accumulative rainfall since 1 January	
		กันยายน September								ปริมาณ มม. Amount mm.	สูงต่ำกว่าปกติ Above or below Normal
		1	2	3	4	5	6	7			
33 โพนทอง	Phon Thong				12.8				12.8	951.9	-263.2
34 ธวัชบุรี	Thawatchaburi			4.2	2.8				7.0	1179.8	- 8.1
35 อาจสามารถ	At Samat			14.0					14.0		
36 เสลภูมิ	Selaphum			9.1	1.8				10.9	969.4	-113.6
37 จตุรพักตร์พิมาน	Chaturaphak Phiman			5.4	45.0	17.0	19.0		86.4	1068.8	+241.2
38 เกษตรวิสัย	Kaset Wisai		14.0	16.8	6.8				37.6	993.7	- 42.2
39 สุวรรณภูมิ	Suwannaphum		5.5	29.8	14.3	11.1	17.8		78.5	1081.5	-183.8
40 มหาสารคาม	MAHA SARAKHAM			4.5	3.8	23.2	2.1		33.6	818.3	-297.1
41 เชียงยืน	Chiang Yun				28.6				28.6	827.4	-210.1
42 กันทรวิชัย	Kantharawichai			33.3	7.5				40.8	841.5	-119.0
43 โกสุมพิสัย	Kosum Phisai*			16.0	5.2	1.4	14.3		36.9	617.2	-378.5
44 บรบือ	Borabu			14.9					14.9		
45 วาปีปทุม	Wapi Pathum			16.5			22.5		39.0	1012.2	+ 93.7
46 พยัคฆภูมิพิสัย	Phayakkhaphum Phisai		47.4	26.4			0.2		74.0	1059.4	+ 31.8
47 ขอนแก่น	KHON KAEN*			14.9	3.0		9.5	29.4	56.8	1150.7	+243.5
48 น้ำพอง	Nam Phong			14.5					14.5	742.2	- 83.9
49 ภูเวียง	Phu Wiang	13.9		17.2	1.5		10.0		42.6	882.1	- 48.3
50 ชุมแพ	Chum Phae	1.5		7.3			0.5		9.3	684.4	- 92.9
51 มัญจาคีรี	Mancha Khiri	4.0			8.7				12.7		
52 ชนบท	Chonnabot	34.3		8.4	30.0		9.6		84.3	711.5	-145.2
53 บ้านไผ่	Ban Phai	20.5		15.5	11.4		11.5		58.9	782.0	- 45.3
54 พล	Phon			5.6			11.8		17.4	709.5	-217.9
55 หนองสองห้อง	Nong Song Hong		2.3	28.2	1.2		10.5		42.2	844.2	-158.6
56 ชัยภูมิ	CHAIYAPHUM*		31.1	3.4	27.7	0.4	18.3	25.7	106.6	1019.8	+106.6
57 เกษตรสมบูรณ์	Kaset Sombun						23.9		23.9	559.8	- 44.8
58 ภูเขียว	Phu Khieo			10.9	5.7				16.6	779.2	+ 62.6
59 กอนสวรรค์	Khon Sawan			4.8	30.2				35.0	738.7	- 66.7
60 จัตุรัส	Chatturat		T	2.5	32.1	40.3	1.7		76.6	825.2	- 20.4
61 บำเหน็จณรงค์	Bamnet Narong				33.3	13.8			47.1	857.1	- 12.8
62 นครราชสีมา	NAKHON RATCHASIMA*	T	0.4	0.5	0.9	6.9	21.4	8.5	38.6	661.5	-132.6
63 บัวใหญ่	Bua Yai										
64 คง	Khong			7.0	41.7				48.7	634.6	-146.6
65 ด่านขุนทด	Dan Khun Thot			3.4	12.0	36.8	3.0		55.2	852.4	+138.0
66 โนนไทย	Non Thai		3.2	9.6	39.8	19.9	4.6		77.1	461.8	-322.2
67 โนนสูง	Non Sung			3.5	1.2	8.0	11.0		23.7	632.8	-236.3
68 พิมาย	Phimai					31.6			31.6		
69 สีคิ้ว	Sikhiu			39.6	7.8	4.1	42.0		93.5	637.8	- 66.9
70 ชุมแพ	Sung Noen			24.8	18.6	37.1	55.0		135.5	725.6	+ 1.8
71 ปักธงชัย	Pak Thong Chai		13.5	21.2	7.4	3.1	14.5		59.7	670.2	- 47.4
72 โชคชัย	Chok Chai*		4.5	6.4	22.6	68.8	36.8		139.1	840.9	+166.1
73 ครบุรี	Khon Buri						27.5		27.5	430.0	-212.4

สถานีฝน	Station	วันที่และจำนวนน้ำฝนเป็นมิลลิเมตร Date and amount of rainfall in millimeters กันยายน September 1	2	3	4	5	6	7	ฝนรวม มม. Total rainfall mm.	ฝนรวมตั้งแต่ 1 มกราคม Accumulative rainfall since 1 January ปริมาณ มม. Amount mm.	สูงต่ำกว่าปกติ Above or below Normal
74 บุรีรัมย์	BURI RAM		3.2	12.8	11.3				27.3	932.3	- 31.1
75 พุทไธสง	Phutthaisong			8.3	31.0		6.0		45.3	874.5	-115.2
76 สตึก	Satuk		9.0	24.0	32.0				65.0	993.9	+ 19.7
77 ลำปลายมาศ	Lam Phai Mat		6.4	6.4	38.4		24.3		75.5	517.4	-422.0
78 นางรอง	Nang Rong*	0.1			24.8	81.0	2.1		108.0	864.3	+ 9.3
79 สุรินทร์	SURIN*		10.2	11.0	0.3	15.7	1.3	30.5	69.0	808.9	-163.3
80 รัตนบุรี	Rattanaburi		1.5		8.1	46.3			55.9	1062.7	+ 92.6
81 ท่าตูม	Tha Tum*		45.7	13.7	30.9	2.6	8.5	8.2	109.6	1082.7	+189.4
82 ศีขรภูมิ	Sikhoraphum		21.2	38.5	5.3				65.0	551.6	-384.0
83 ปราสาท	Prasat		55.2	12.2	24.8	18.8			111.0	992.1	+ 98.8
84 สังขะ	Sangkha		2.0	18.3					20.3	960.3	+ 76.1
85 ศรีสะเกษ	SI SA KET		5.1	7.4			15.3		27.8	867.6	-241.4
86 ราษีไศล	Rasi Salai					12.6			12.6	908.5	- 52.7
87 กันทรารมย์	Kantharorom		6.8						6.8		
88 ขุขันธ์	Khukhan		58.0	3.5					61.5	1398.3	+464.1
89 ขุนหาญ	Khun Han		3.1	10.2	18.2				31.5	542.0	-468.3
90 กันทรลักษ์	Kantharalak		13.5	10.7	22.0				46.2	746.4	-249.0
91 อุบลราชธานี	UBON RATCHATHANI*		21.3	6.0		12.4	2.5	0.3	42.5	1228.1	- 56.1
92 เขมราฐ	Khemarat				4.2	26.5			30.7	1683.6	+477.3
93 อำนาจเจริญ	Amnat Charoen			7.7					7.7	965.2	-304.8
94 ยโสธร	Yasothon	8.6							8.6	808.1	-332.9
95 พระกาฬสินธุ์	Trakan Phuphon				4.6		2.8		7.4	1632.0	+370.3
96 มหาชนะชัย	Maha Chana Chai		8.8	5.6	3.6	38.1	18.1		74.2	1418.6	+271.2
97 เขื่องใน	Khuang Nai		5.2	20.2		68.2	16.1		109.7	1031.1	-157.1
98 โขงเจียม	Khong Chiam				21.0				21.0	923.4	-583.3
99 เดชอุดม	Det Udom		23.3	5.1	22.4				50.8	1120.9	-107.1
100 บุณฑริก	Buntharik		5.0	25.9	35.2				66.1	1202.4	-100.0
ภาคกลาง	CENTRAL PART										
1 นครสวรรค์	NAKHON SAWAN*	1.8	0.4	6.3	11.2	15.9	9.3	9.7	54.6	773.2	-116.5
2 บรรพตพิสัย	Banphot Phisai				26.7	37.2	23.6		87.5	1084.8	+409.1
3 ชุมแสง	Chumsaeng										
4 หนองบัว	Nong Bua					107.0			107.0		
5 ลาดยาว	Lat Yao	1.4		19.9	5.5	54.4			81.2	824.8	+168.9
6 ท่าตะโก	Tha Tako		25.2	62.0		20.2			107.4	916.3	+102.6
7 พยุหะคีรี	Phayuha Khiri	7.2			10.1	20.3			37.6	627.5	-128.1
8 ตากฟ้า	Takfa	8.2		36.0	10.0		10.0		64.2	511.9	-365.5
9 อุทัยธานี	UTHAI THANI						5.5		5.5	392.8	-451.0
10 สว่างอารมณ์	Sawang Arom	28.5		11.8					40.3	305.4	+437.7
11 บ้านไร่	Ban Rai	13.5		3.1	135.4		137.5		289.5	930.1	+345.8
12 หันคา	Hankha	7.2		0.5		22.6	23.1		53.4	967.9	+ 51.6
13 หนองฉาง	Nong Chang	52.3		7.2	4.3	82.4	45.1		191.3	1458.5	+457.3

สถานีฝน Station	วันที่และจำนวนน้ำฝนเป็นมิลลิเมตร Date and amount of rainfall in millimeters							ฝนรวม มม. Total rainfall mm.	ฝนรวมตั้งแต่ 1 มกราคม Accumulative rainfall since 1 January	
	กันยายน September								ปริมาณ มม. Amount mm.	สูงต่ำกว่าปกติ Above or below Normal
	1	2	3	4	5	6	7			
14 หนองขาหย่าง Nong Khayang						32.0		32.0	755.3	- 66.8
15 **ชัยนาท** CHAI NAT	31.2		1.3	4.6	30.9	2.7		70.7	667.2	-112.9
16 มโนรมย์ Manorom	3.6					16.2		19.8	525.2	-305.3
17 วัดสิงห์ Wat Sing	3.9			5.5	14.5	3.8		27.7	535.3	-352.8
18 หันคา Hankha	6.8			32.5				39.3	835.9	+ 54.6
19 **สิงห์บุรี** SING BURI			5.7	50.2				55.9	872.6	+ 98.4
20 อินทร์บุรี In Buri				92.8		12.7		105.5	713.9	-146.6
21 บางระจัน Bang Rachan			17.2	34.8		20.9		72.9	750.8	-110.9
22 พรหมบุรี Phrom Buri				26.0				26.0	710.5	-205.9
23 **ลพบุรี** LOP BURI*			47.4	26.5	8.2	2.0	19.2	103.3	818.8	-173.1
24 บ้านหมี่ Ban Mi				65.0				65.0	716.1	- 44.6
25 บ้วชุม Bua Chum*	T		10.7	16.1	T	72.9	2.2	101.9	790.7	-167.8
26 ชัยบาดาล Chai Badan		T	7.7	26.6	30.7			65.0	1094.1	+271.2
27 พัฒนานิคม Phatthana Nikhom				20.1		26.7		46.8	543.2	-277.1
28 โคกสำโรง Khok Samrong			13.7					13.7	453.5	-330.1
29 ท่าวุ้ง Tha Wung			24.3	53.3	46.2	7.2		131.0	871.5	-124.5
30 **สุพรรณบุรี** SUPHAN BURI*			2.2	15.0	2.2	12.3	0.6	32.2	837.8	± 0.0
31 เดิมบางนางบวช Doembang Nangbuat				34.0		5.9		39.9	617.8	-180.4
32 สามชุก Sam Chuk						27.1		27.1	710.4	-106.0
33 ดอนเจดีย์ Don Chedi			17.0					17.0	730.9	+ 91.1
34 ศรีประจันต์ Si Phrachan								0.0	209.0	-540.0
35 อู่ทอง U Thong			56.7	11.9				68.6	397.8	-272.2
36 บางปลาม้า Bang Pa Ma								0.0		
37 สองพี่น้อง Song Phi Nong	6.5		19.3	21.6	27.6			75.0	543.5	- 27.0
38 **อ่างทอง** ANG THONG			2.5	5.5	12.5			20.5	774.1	-147.2
39 ไชโย Chaiyo			9.0	9.3	9.1			27.4	950.5	- 49.4
40 ป่าโมก Pa Mok			64.8					64.8		
41 วิเศษชัยชาญ Wiset Chai Chan			10.5	39.2				49.7	999.4	+ 57.9
42 ป่าโมก Pa Mok			13.1			5.7		18.8	786.5	- 40.1
43 **สระบุรี** SARABURI			17.4		6.5	1.4		25.3	767.0	-467.1
44 พระพุทธบาท Phra Phutthabat								0.0		
45 บ้านหมอ Ban Mo			9.2	4.0	6.8			20.0	900.8	- 90.1
46 เสาไห้ Sao Hai			21.1		23.8			44.9	921.0	-268.1
47 แก่งคอย Kaeng Khoi			1.3	3.0	9.3			13.6	1023.0	-157.5
48 หนองแค Nong Khae								0.0	1189.3	+ 21.9
49 **พระนครศรีอยุธยา** PHRA NAKHON SI AYUTTHAYA			37.7	16.4				54.1	851.8	+ 44.3
50 ท่าเรือ Tha Rua			15.2	0.6	13.4	4.9		34.1	887.9	-292.2
51 ผักไห่ Phak Hai			30.0	6.7	1.8	5.5		44.0	684.4	-264.9
52 บางบาล Bang Ban			17.0	4.9	31.0			52.9	717.1	-270.9
53 เสนา Sena			5.9					5.9	672.9	-369.9
54 บางไทร Bang Sai			35.4	47.9	33.3			116.6	821.3	-112.6

สถานีฝน	Station	วันที่และจำนวนน้ำฝนเป็นมิลลิเมตร Date and amount of rainfall in millimeters กันยายน September							ฝนรวม มม. Total rainfall mm.	ฝนรวมตั้งแต่ 1 มกราคม Accumulative rainfall since 1 January	
		1	2	3	4	5	6	7		ปริมาณ มม. Amount mm.	สูงต่ำกว่าปกติ Above or below Normal
55 บางปะอิน	Bang Pa-in			52.3	31.6	47.5			131.4	978.3	+ 67.5
56 ปทุมธานี	PATHUM THANI				66.2	6.2	26.8		99.2	636.8	-338.2
57 หนองเสือ	Nong Sua			21.0	21.3	44.3	8.9		95.5	1164.2	+107.1
58 ธัญบุรี	Thanyaburi										
59 รังสิต	Rangsit			8.2	54.0				62.2	944.5	-107.9
60 ลำลูกกา	Lam Luk Ka			1.9	45.6	7.0	8.8		63.3	1044.5	+ 60.3
61 นนทบุรี	NONTHABURI			15.8	15.6				31.4	890.0	+100.6
62 บางบัวทอง	Bang Bua Thong			34.2	72.5		34.5		141.2	906.7	- 11.7
63 ธนบุรี	THON BURI								0.0	455.8	
64 ตลิ่งชัน	Taling Chan										
65 บางขุนเทียน	Bang Khun Thian								0.0	299.3	-605.4
66 ราษฎร์บูรณะ	Rat Burana										
67 กรุงเทพมหานคร	BANGKOK METROPOLES	T	T	5.1	36.7	7.5	0.1	3.2	52.6	913.4	-141.2
68 สนามบินดอนเมือง	Don Muang Airport*			1.1	69.0	8.8	11.0	2.7	92.6	690.6	-348.9
69 บางเขน	Bang Khen	T	T	2.8	36.9	0.6	9.6	19.2	69.1	1187.7	+164.5
70 มีนบุรี	Min Buri								0.0		
71 ลาดกระบัง	Lat Krabang				10.8				10.8	369.3	-669.9
72 ศูนย์วิจัยบางนา	Bangk Na*		0.3	0.3	32.6	12.6	8.5	4.2	58.5	787.0	
73 กาญจนบุรี	KANCHANABURI*	35.9		0.9	56.0	54.5	1.5		148.8	761.8	+ 79.1
74 สังขละบุรี	Sangkhla Buri										
75 เหมืองปิล็อก	Pilok										
76 ทองผาภูมิ	Thong Pha Phum*				30.3	12.0	14.5	10.7	67.5	1268.3	- 68.7
77 ศรีสวัสดิ์	Si Sawat										
78 ไทรโยค	Sai Yok										
79 พนมทวน	Phanom Thuan	5.1		15.8	8.1	12.2			41.2	511.8	+ 7.3
80 ท่าม่วง	Tha Muang	9.0			47.3	38.1			94.4	667.4	+108.1
81 นครปฐม	NAKHON PATHOM				24.0	4.8			28.8	855.1	+ 27.4
82 บางเลน	Bang Len			16.6	69.4	38.5			124.5	521.5	-229.2
83 นครชัยศรี	Nakhon Chaisi	21.4			32.0	0.5			53.9	556.2	-118.0
84 ราชบุรี	RATCHABURI	20.2			98.7				118.9	705.2	- 65.9
85 บ้านโป่ง	Ban Pong			T	7.7	26.6			34.3	687.4	+ 69.4
86 โพธาราม	Photharam			1.9	61.4	4.8			68.1	799.1	+ 50.5
87 ดำเนินสะดวก	Damnoen Saduak								0.0		
88 ปากท่อ	Pak Tho				110.4	13.7			124.1	799.7	+126.8
89 สมุทรสงคราม	SAMUT SONGKHRAM			45.5	114.0				159.5	709.0	+ 96.3
90 บางคนที	Bang Khonthi	3.8			60.7	184.4			248.9	832.6	+125.2
91 อัมพวา	Amphawa			12.4	37.5				49.9	530.7	-151.2
92 สมุทรสาคร	SAMUT SAKHON			32.5	17.6	21.0			71.1	827.2	- 35.4
93 กระทุ่มแบน	Kratum Baen			78.9	7.3				86.2	758.1	- 65.3
94 สมุทรปราการ	SAMUT PRAKAN			9.5	11.2		30.2		50.9	921.2	- 43.9
95 บางพลี	Bang Phli			2.8	27.3	5.1			35.2	801.5	-248.0

สถานีฝน	Station	วันที่และจำนวนน้ำฝนเป็นมิลลิเมตร Date and amount of Rainfall in millimeters กันยายน September 1	2	3	4	5	6	7	ฝนรวม มม. Total rainfall mm.	ฝนรวมตั้งแต่ 1 มกราคม Accumulative rainfall since 1 January ปริมาณ มม. Amount mm.	สูงต่ำกว่าปกติ Above or below Normal
ภาคตะวันออก	**EASTERN PART**										
1 นครนายก	NAKHON NAYOK			18.1					18.1	1581.4	+ 189.7
2 บ้านนา	Ban Na			31.2	31.8				63.0	1338.4	- 115.5
3 ปากพลี	Pak Phli			8.5	32.0				40.5	1332.6	- 98.6
4 องครักษ์	Ongkharak			13.0	58.4				71.4	1319.7	+ 79.3
5 ปราจีนบุรี	PRACHIN BURI *			8.5	29.7	1.2	11.3	14.2	64.9	1653.7	+ 101.7
6 ประจันตคาม	Prachantakham								0.0	613.1	- 682.0
7 บ้านสร้าง	Ban Sang				47.0				47.0	1004.8	- 132.7
8 ศรีมหาโพธิ	Si Maha Phot		2.4	1.5	15.8	2.4	14.8		36.9	1159.3	- 102.5
9 กบินทร์บุรี	Kabin Buri*				15.6	0.3	33.7		49.6	1267.6	+ 88.2
10 สระแก้ว	Sa Kaeo			12.5	9.0	52.2	25.7		99.4	1134.4	- 159.0
11 วัฒนานคร	Watthana Nakhon			24.5	51.3	3.4	17.3		96.5	1151.7	+ 63.9
12 อรัญประเทศ	Aranyaprathet *			23.3	28.7	14.0	7.1	0.6	73.7	1240.1	+ 198.6
13 คลองเขื่อนเขา	CHACHOENGSAO				9.0				9.0	689.4	- 176.8
14 บ้านโพธิ์	Ban Pho				30.5				30.5	472.0	- 357.1
15 ชลบุรี	CHON BURI *		0.4	7.4	8.9	2.2	23.7	3.7	46.3	687.7	- 174.7
16 พานทอง	Phan Thong				13.7				13.7	775.3	+ 38.5
17 บ้านบึง	Ban Bung			5.6	2.5	41.5			49.6		
18 เกาะสีชัง	Ko Sichang *		4.8	1.2	37.8			59.2	103.0	695.7	- 7.7
19 ศรีราชา	Si Racha		20.3	8.0		11.8	T		40.1	601.0	- 95.6
20 สัตหีบ	Sattahip *		2.0	20.0	4.0	3.1	5.0		34.1	652.3	- 99.4
21 ระยอง	RAYONG				5.9	0.5	0.4		6.8	1274.3	+ 413.6
22 บ้านค่าย	Ban Khai		4.3	32.1					36.4	900.4	+ 45.8
23 แกลง	Klaeng		12.5	42.0			10.5		65.0	1256.0	- 146.8
24 จันทบุรี	CHANTHABURI *		12.3		12.8	17.9	19.8	25.4	88.2	2039.3	- 341.3
25 ท่าใหม่	Tha Mai			38.4	34.7				73.1	1653.8	- 346.8
26 มะขาม	Makham										
27 ตราด	TRAT					74.3			74.3	2489.6	- 428.9
28 เขาสมิง	Khao Saming				20.3				20.3	895.5	- 993.6
29 แหลมงอบ	Laem Ngop			36.8					36.8	2547.9	
30 คลองใหญ่	Khlong Yai *			0.3	T	55.1	51.0	54.6	161.0	4163.1	+ 380.3
ภาคใต้	**SOUTHERN PART**										
1 เพชรบุรี	PHETCHABURI			50.7	8.7	8.1			67.5	569.9	- 25.8
2 บ้านแหลม	Ban Laem			8.7					8.7	354.4	- 299.3
3 บ้านลาด	Ban Lat			18.2	7.6	0.4			26.2	671.5	+ 37.5
4 ท่ายาง	Tha Yang								0.0	298.9	- 132.5
5 ชะอำ	Cha-am			2.5	1.3	22.9			26.7	431.3	- 18.5
6 ประจวบคีรีขันธ์	PRACHUAP KHIRI KHAN *	2.2		1.8	0.7	12.8	T	T	17.5	904.6	+ 290.0
7 หัวหิน	Hua Hin *			2.3	4.1	8.2	T		14.6	500.2	- 11.4
8 ปราณบุรี	Pran Buri	6.0		6.5	30.0				42.5		
9 ชุมพร	CHUMPHON *	3.0			57.2	3.8	6.3	6.1	76.4	1644.6	+ 529.8

สถานีฝน	Station	วันที่และจำนวนน้ำฝนเป็นมิลลิเมตร Date and amount of rainfall in millimeters							ฝนรวม มม. Total rainfall mm.	ฝนรวมตั้งแต่ 1 มกราคม Accumulative rainfall since 1 January	
		กันยายน September								ปริมาณ มม. Amount mm.	สูงต่ำกว่าปกติ Above or below Normal
		1	2	3	4	5	6	7			
10 ท่าแซะ	Tha Sae				30.5	10.7			41.2	1472.0	+ 280.0
11 สวี	Sawi				10.2	7.7	3.0		20.9	852.8	- 80.1
12 หลังสวน	Lang Suan								0.0	861.1	+ 15.5
13 สุราษฎร์ธานี	SURAT THANI*	0.8	0.2	0.3	13.7	4.3	2.4		21.7	1001.6	+ 196.2
14 ไชยา	Chaiya	8.5		18.8		15.1	1.8		44.2	1100.5	+ 449.1
15 เกาะสมุย	Ko Samui*	0.5		2.6	10.5	4.7	2.8		21.1	1809.5	+1191.7
16 พุนพิน	Phunphin	9.1			16.0				25.1	802.6	+ 13.9
17 ท่าฉาง	Tha Chang	2.8			43.8	12.0			58.6	1101.6	+ 26.4
18 กาญจนดิษฐ์	Kanchanadit										
19 บ้านนาสาร	Ban Na San										
20 นครศรีธรรมราช	NAKHON SI THAMMARAT*	20.2	2.2	1.1	T	17.1	0.2		40.8	2142.7	+1215.1
21 สิชล	Sichon								0.0	889.2	+ 81.6
22 ท่าศาลา	Tha Sala								0.0	943.9	- 204.2
23 ฉวาง	Chawang					10.0					
24 ทุ่งสง	Thung Song			9.5	6.0				15.5	1390.8	+ 402.8
25 ร่อนพิบูลย์	Ron Phibun	10.0			12.0				22.0	1200.6	+ 458.8
26 ปากพนัง	Pak Phanang				25.4				25.4	1049.7	+ 362.5
27 พัทลุง	PHATTHALUNG	6.5	8.8	4.7					20.0	1240.8	+ 337.7
28 ควนขนุน	Khuan Khanun	15.8		78.1					93.9	1202.1	
29 ปากพยูน	Pak Phayun	20.5							20.5	539.2	
30 เขาชัยสน	Khao Chaison	24.1		3.8					27.9	985.3	
31 สงขลา	SONGKHLA*	32.2	1.7	3.2	T	8.4	3.6		49.1	763.1	- 22.2
32 รัตภูมิ	Rattaphum	17.2		1.1					18.3	1189.1	
33 หาดใหญ่	Hat Yai	20.0	T	0.2	T			T	20.2	823.0	
34 สะเดา	Sadao	9.6			5.8				15.4	922.6	
35 ปัตตานี	PATTANI*	16.2	T	5.1		T	23.3	0.5	45.1	1323.0	+ 791.7
36 หนองจิก	Nong Chik	19.4							19.4	586.7	
37 ยะหริ่ง	Yaring	47.8							47.8	885.0	
38 มายอ	Mayo	19.0					51.7		70.7	1288.4	
39 โคกโพธิ์	Khok Pho		32.0						32.0		
40 ปะนาเระ	Panare	20.4							20.4	789.7	
41 ยะลา	YALA	4.9					20.8		25.7	1546.7	
42 ยะหา	Yaha	3.4							3.4	1555.2	
43 รามัน	Raman	26.0							26.0	1299.7	
44 บันนังสตา	Bannang Satar	22.0	7.0	10.7			13.8		53.7	1229.6	
45 เบตง	Betong	45.1		18.8					63.9	1108.7	
46 นราธิวาส	NARATHIWAT*	18.5	3.3	14.5	0.3		6.3		42.9	1309.0	+ 223.2
47 ยี่งอ	Yi-ngo *	14.3		7.2					21.5	1022.2	
48 ระแงะ	Rangae								0.0	350.0	
49 ตากใบ	Tak Bai	11.4		3.5					14.9	647.4	
50 สุไหงโกลก	Sungai Kolok								0.0	851.1	

สถานีฝน	Station	วันที่และจำนวนน้ำฝนเป็นมิลลิเมตร Date and amount of rainfall in millimeters							ฝนรวม มม. Total rainfall mm.	ฝนรวมตั้งแต่ 1 มกราคม Accumulative rainfall since 1 January	
		กันยายน September								ปริมาณ มม. Amount mm.	สูงต่ำกว่าปกติ Above or below Normal
		1	2	3	4	5	6	7			
51 ระนอง	RANONG*	1.8	9.2	2.2	24.8	77.4	48.1	2.3	165.8	3304.1	+ 45.1
52 กระบุรี	Kra Buri	1.9	22.3	4.5	49.3	57.8	72.3		208.1	2488.9	
53 พังงา	PHANGNGA			60.0		45.0			105.0	1869.5	
54 ตะกั่วป่า	Takua Pa	3.5	2.3	29.2	70.4	50.2			155.6	2955.9	
55 กะปง	Kapong		16.2	37.2	18.8				72.2	2710.2	
56 ท้ายเหมือง	Thai Muang	13.9		15.6	46.9	31.2			107.6	2305.5	
57 ตะกั่วทุ่ง	Takua Thung			32.8	8.5	37.8	3.6		82.7	1994.5	
58 ทับปุด	Thap Put			50.4					50.4	1628.2	
59 ภูเก็ต	PHUKET*	T		1.4	4.1	9.7	4.6	9.5	29.3	1538.0	+ 8.7
60 สนามบินภูเก็ต	Phuket Airport*	1.6		9.6	4.6	11.4	15.6	9.4	52.2	1788.1	+ 57.4
61 กระบี่	KRABI	2.1		17.2	6.8				26.1	1313.5	
62 อ่าวลึก	Ao Luk								0.0	212.3	
63 คลองท่อม	Khlong Tom	4.9		15.4		8.3	7.5		36.1	1416.2	
64 ตรัง	TRANG	1.5	3.3	77.2	13.2	4.4	8.2	0.8	108.6	1783.6	+ 198.9
65 สนามบินตรัง	Trang Airport*										
66 สิเกา	Sikao	4.7		99.1					103.8	1715.7	
67 ย่านตาขาว	Yan Ta Khao	33.6		58.7	4.6	24.1			121.0	1181.2	
68 ปะเหลียน	Palian	35.4		11.1	10.3				56.8	1558.4	
69 สตูล	SATUN								0.0	594.4	
70 ทุ่งหว้า	Tung Wa	5.0		70.0	9.0	27.0	30.0		141.0	1562.9	

สถานีฝน	Station	วันที่และจำนวนน้ำฝนเป็นมิลลิเมตร Date and amount of rainfall in millimeters							ฝนรวม มม. Total rainfall mm.	ฝนรวมตั้งแต่ 1 มกราคม Accumulative rainfall since 1 January	
		กันยายน September								ปริมาณ มม. Amount mm.	สูงต่ำกว่าปกติ Above or below Normal
		1	2	3	4	5	6	7			
กรุงเทพมหานคร	BANGKOK METROPOLIS										
1 สถานีเครื่องรับส่งวิทยุนนทบุรี	Overseas Radio Receiving Station			10.5	25.0	9.0	4.6	2.3	51.4		
2 ร.ร. การช่างนนทบุรี	Nonthaburi Trade School			59.0	28.6			22.6	110.2		
3 พลังงานปรมาณูแห่งชาติ	Atomic Energy For Peace	T	T	0.1	26.8	2.5	8.5	16.3	54.2		
4 กองกำกับการรถวิทยุฯ	MMP. Sub Division Car Center		1.2	T	26.8	6.0	2.3	5.3	41.6	836.7	
5 วิทยาลัยครูจันทรเกษม	Chandrakasem College Education				28.6	5.9	6.5	8.1	49.1	1132.3	
6 การไฟฟ้าฝ่ายผลิต	Electrical Supply Authority			20.0					20.0	436.5	
7 ศูนย์ฝึกการบินพลเรือน	Civil Aviation Training Center				34.2				34.2	1074.0	
8 ร.ร. โยธินบูรณะ	Yothin Burana School		8.2	10.5				8.7	27.4	890.3	
9 สถานีรถไฟบางปะหรุ	Bang Bateru Railway Station		11.1	65.2	45.3				121.6	1465.3	
10 ร.ร. พาณิชการสยาม	Siam Commercial School		6.4						6.4	697.3	
11 ร.ร. การประชาสัมพันธ์	Public Relation School			3.1	41.2				44.3	784.3	
12 ร.ร. สามเสนนอก	Sam Sen Nok School			6.6	30.0	7.4	T	3.2	47.2	957.1	
13 มหาวิทยาลัยรามคำแหง	Ramkhamhaeng University	T			89.9	2.0	7.7	T	99.6	1036.5	
14 ร.ร. ศรีอุทัย	Sri Utai School			51.3	24.3	3.2	9.3		88.1	926.3	
15 ร.ร. จิตรลดา	Chitlada School			26.6	21.0			10.3	57.9		
16 เขตบางกะปิ	Bangkapi Boundary										
17 เขตหนองจอก	Nong Chok Boundary										
18 กระทรวงศึกษาธิการ	Ministry of Education			15.0		9.6	T	15.0	39.6		
19 ร.ร. ช่างกลวิทยา	Changkol Vitthaya School	0.1		9.4	36.6	9.7			55.8	859.2	
20 ร. 1 พัน 2 ร.บ.	Second Infantry Battalion			2.0	28.0	12.0	5.0	2.0	49.0		
21 บ้านมนังคศิลา	Ban Manangkha Sila				46.8	9.2	T	7.5	63.5	736.9	
22 ร.ร. โยสิทสโมสร	Kosit Samosorn School			31.4	31.0	48.5			110.9		
23 ประตูน้ำปทุมวัน	Pathumvan Irr.	1.1	T	1.1	50.2	T	T	1.0	53.4	733.7	
24 ร.ร. เฉลิมสาสน์สิกขา	Chalermsart Suksa School	T		14.5	53.4	T	11.2	20.0	99.1	781.2	
25 วิทยาลัยเพาะช่าง	Poh Chang College			15.5	25.9	9.5			50.9	656.9	
26 ร.ร. มาแตร์เดอี	Mater Dei School	9.2		21.4	48.8	13.1		1.3	93.8		
27 สถานีจ่ายไฟฟ้าบางกะปิ	Sup Center of Electrial Supply Bangkapi	0.8		24.0					24.8	734.9	
28 วิทยาลัยพาณิชยการธนบุรี	Thonburi Commercial College	T	7.8	23.0	45.2	T	T	5.4	81.4	809.2	
29 วิทยาลัยครูบ้านสมเด็จ	Bansomdet Teacher College			31.2	29.2	15.4			75.8	878.6	
30 เขตคลองสาน	Khlong San Boundary										
31 ร.ร. เตรียมทหาร	Armed Force Academy Preparatory School	16.3		2.0	54.6	6.8	T	2.7	82.4	969.6	
32 ร.ร. กรุงเทพคริสเตียน	Bangkok Christian College		1.6	2.3	24.5	9.7			38.1	670.2	
33 ร.ร. ศรีวิกรม์	Srivikorn School	11.1	T						11.1		
34 ประตูน้ำพระโขนง	Prakhanong Irr.	8.0		12.5	20.8	5.5	4.6	1.5	52.9	613.6	
35 ร.ร. สมุทรสึกษา	Samutsuksa School		T	87.0	23.4	14.3			124.7		
36 ร.ร. ยานนาวุฒิวิทยาคม	Yannawa Vuthayakhom School		7.0	T	37.5	7.2	T	34.6	86.3		
37 ร.ร. พระโขนง	Prakhanong School	9.4		7.6	27.0		6.7	1.7	52.4	725.2	
38 ร.ร. ช่องนนทรี	Chong Nonthri School		5.7	9.9	46.9			40.9	103.4		

อุณหภูมิสูงสุดและต่ำสุดประจำวันที่ ๑ – ๗ กันยายน ๒๕๑๘

Daily Max. and Min. Temperature 1 – 7 September 1975

สถานี Station	อุณหภูมิสูงสุดและต่ำสุดเป็นองศา ซ. Max. and Min. Temperature in degree C.							เฉลี่ยสูงสุดต่ำสุด Average Max. Min.	เฉลี่ยในสัปดาห์ Weekly Mean	ค่าปกติประจำเดือน Monthly Normal
	1	2	3	4	5	6	7			
ภาคเหนือ NORTHERN PART										
1 เชียงราย CHIANG RAI	30.3 22.0	26.0 22.0	31.4 22.6	32.0 22.6	30.8 23.0	29.2 23.5	31.3 21.2	30.1 22.4	26.2	26.6
2 แม่ฮ่องสอน MAE HONG SON	30.7 22.5	28.5 22.1	31.6 22.2	33.5 22.8	33.0 22.8	28.7 22.5	30.9 22.5	30.8 22.5	26.6	27.3
3 เชียงใหม่ CHIANG MAI	29.2 23.3	30.5 23.1	31.5 22.0	29.3 22.3	31.1 23.7	31.4 21.5	28.7 22.5	30.2 22.6	26.4	26.9
4 น่าน NAN	28.2 21.6	30.7 23.9	32.6 23.0	32.0 22.8	31.8 22.8	31.2 23.9	30.1 23.1	30.9 23.0	27.0	27.7
5 ท่าวังผา Tha Wang Pha	26.5 23.0	29.3 23.2	33.5 22.3	32.3 23.6	31.6 23.0	30.8 23.0	30.6 22.8	30.6 23.0	26.8	..
6 ลำปาง LAMPANG	28.7 22.2	31.3 22.4	34.0 23.0	31.6 21.0	23.7	31.5 24.2	28.7 22.6	31.0 22.7	26.8	27.3
7 แม่สะเรียง Mae Sariang	28.8 22.7	30.5 22.1	32.3 22.8	32.6 22.6	32.9 23.3	31.8 22.8	31.1 22.5	31.4 22.7	27.0	27.3
8 แพร่ PHRAE	27.8 23.2	30.7 23.7	22.8	32.5 22.0	23.6	32.6 23.5	30.9 23.8	30.7 23.2	27.0	27.3
9 อุตรดิตถ์ UTTARADIT	30.5 24.2	32.1 24.9	35.1 25.5	33.7 22.1	30.6 24.2	31.6 24.4	32.4 25.5	32.3 23.8	28.0	28.2
10 สนามบินอุตรดิตถ์ Uttaradit Airport	..	..	..	..	..	..	..	..	..	..
11 ตาก TAK	31.5 23.8	31.5 24.0	33.8 23.8	31.4 21.2	30.6 23.9	32.5 24.0	28.9 22.9	31.4 23.4	27.4	27.8
12 พิษณุโลก PHITSANULOK	31.2 23.8	32.5 24.5	33.7 24.9	30.7 23.4	32.0 23.8	31.7 24.3	31.5 24.9	31.9 24.2	28.0	28.3
13 แม่สอด Mae Sot	27.7 22.8	30.8 22.8	31.2 23.5	29.7 22.5	30.2 22.5	30.3 23.0	28.3 22.5	29.7 22.8	26.2	26.8
14 เพชรบูรณ์ PHETCHABUN	30.7 22.8	33.2 23.7	32.4 23.3	31.3 23.3	32.7 22.9	31.2 22.9	31.5 22.4	31.8 23.0	27.4	27.4
15 หล่มสัก Lom Sak	29.5 23.2	31.5 24.2	33.8 22.6	30.8 23.5	32.[illegible]	31.2 22.2	30.7 22.6	31.4 23.0	27.2	..
16 วิเชียรบุรี Wichian Buri	30.6 22.7	33.5 23.5	31.4 23.8	25.0 22.9	30.[illegible]	31.6 21.5	30.7 22.9	30.5 22.9	26.7	..
ภาคตะวันออกเฉียงเหนือ NORTHEASTERN PART										
1 หนองคาย NONG KHAI	25.8 22.6	31.0 23.4	32.4 23.5	29.7 22.6	31.5 23.6	30.4 22.3	31.9 24.2	30.4 23.2	26.8	27.5
2 เลย LOEI	27.5 22.7	30.5 23.2	31.4 21.4	31.0 22.0	30.8 22.3	30.4 21.9	29.5 20.9	30.2 22.1	26.2	26.8
3 อุดรธานี UDON THANI	27.0 24.2	31.2 24.0	33.2 23.5	29.6 23.4	31.0 23.2	30.1 23.9	32.4 23.6	30.6 23.7	27.2	27.7
4 สกลนคร SAKON NAKHON	28.9 24.3	34.0 23.4	32.2 23.5	30.7 24.4	31.9 23.2	31.6 23.0	32.0 21.0	31.8 23.3	27.6	27.2
5 นครพนม NAKHON PHANOM	28.7 23.7	32.3 22.9	33.4 22.8	32.1 23.6	32.7 22.9	32.1 22.1	32.7 23.3	32.1 23.0	27.6	27.0
6 มุกดาหาร Mukdahan	30.7 23.2	32.6 23.5	30.6 23.6	31.0 23.2	31.7 24.2	30.8 21.4	31.2 23.3	31.2 23.2	27.2	27.2
7 ขอนแก่น KHON KAEN	30.6 22.6	33.0 23.7	32.0 24.2	30.8 21.6	30.4 22.5	29.5 23.1	31.4 21.6	31.1 22.8	27.0	27.6
8 โกสุมพิสัย Kosum Phisai	31.7 23.6	32.5 23.6	31.2 24.4	30.0 21.5	29.8 22.7	30.0 22.2	21.7	30.9 22.8	26.8	..
9 ร้อยเอ็ด ROI ET	30.0 24.2	31.9 24.0	29.0 23.8	30.0 22.6	30.2 24.3	30.0 21.6	31.2 23.8	30.3 23.5	26.9	27.6
10 ชัยภูมิ CHAIYAPHUM	31.5 23.0	32.9 24.0	31.3 22.7	30.4 22.5	30.6 22.1	30.8 23.1	30.6 22.6	31.2 22.9	27.0	27.0
11 อุบลราชธานี UBON RATCHATHANI	32.5 24.3	32.0 24.1	30.0 22.4	31.4 22.3	30.2 22.9	31.0 21.2	31.7 24.2	31.2 23.1	27.2	27.3
12 สุรินทร์ SURIN	32.3 22.9	32.5 24.2	29.9 22.0	30.7 22.7	31.6 23.0	30.1 23.2	31.8 23.0	31.3 23.0	27.2	27.4
13 ท่าตูม Tha Tum	32.1 23.4	31.0 23.9	28.0 21.7	29.8 22.4	30.5 23.0	29.5 21.6	31.4 22.7	30.3 22.9	26.5	..
14 นางรอง Nang Rong	32.2 23.5	32.3 22.9	30.4 21.8	29.6 22.4	32.0 22.9	30.2 22.1	22.4	31.1 22.6	26.8	..

สถานี Station	อุณหภูมิสูงสุดและต่ำสุดเป็นองศา ซ. Max. and Min. Temperature in degree C.							เฉลี่ยสูงสุดต่ำสุด Average Max. Min.	เฉลี่ยในสัปดาห์ Weekly Mean	ค่าปกติประจำเดือน Monthly Normal
	1	2	3	4	5	6	7			
15 นครราชสีมา NAKHON RATCHASIMA	32.6 22.5	32.2 22.2	32.6 22.3	31.7 23.3	32.5 22.2	30.5 22.7	31.6 22.5	32.0 22.5	27.2	27.4
16 ไชยภูมิ Chok Chai	32.5 23.1	31.8 22.9	31.3 21.8	29.1 22.5	32.0 21.6	31.0 22.6	21.9	31.3 22.3	26.8	..
ภาคกลาง CENTRAL PART										
1 นครสวรรค์ NAKHON SAWAN	32.1 23.9	32.5 22.8	32.6 24.2	28.6 23.4	30.2 23.7	29.1 22.9	29.8 23.4	30.7 23.5	27.1	28.3
2 ลพบุรี LOP BURI	30.1 21.9	31.7 23.8	30.0 24.0	25.6 23.0	28.0 22.8	30.8 23.4	31.0 23.4	29.6 23.2	26.4	27.8
3 สุพรรณบุรี SUPHAN BURI	32.4 23.6	32.0 24.4	32.4 24.7	27.7 23.7	29.7 23.7	30.0 23.8	31.8 24.5	30.8 24.1	27.4	28.2
4 กาญจนบุรี KANCHANABURI	34.3 23.3	33.3 23.0	33.1 23.6	27.2 24.0	31.3 22.1	29.3 23.4	32.0 23.6	31.5 23.2	27.4	28.1
5 ทองผาภูมิ Thong Pha Phum	32.3 22.0	32.3 22.3	32.7 23.1	30.3 23.0	29.6 22.6	28.3 22.4	29.8 22.4	30.8 22.4	26.6	..
6 สนามบินดอนเมือง Don Muang Airport	29.8 23.1	31.2 23.6	31.2 25.0	27.5 24.3	27.8 22.6	29.0 22.8	31.9 23.9	29.8 23.5	26.6	28.3
7 กรุงเทพมหานคร BANGKOK METROPOLIS	31.2 23.2	33.2 24.0	32.5 24.7	29.5 24.5	30.5 23.1	29.8 24.4	31.0 24.2	31.1 24.0	27.6	28.1
8 สุขวิจัย ฯ บางนา Bang Na	30.4 23.0	32.7 24.0	32.2 25.0	29.5 24.8	28.1 23.0	29.1 24.2	24.2	30.3 24.0	27.2	..
ภาคตะวันออก EASTERN PART										
1 ปราจีนบุรี PRACHIN BURI	30.9 23.5	31.0 24.6	29.3 25.5	28.0 24.4	28.8 23.0	31.8 24.5	32.0 24.2	30.2 24.2	27.2	27.9
2 กบินทร์บุรี Kabin Buri	32.2 23.2	32.3 24.0	31.2 23.9	30.3 23.5	31.9 22.9	31.8 23.9	23.4	31.6 23.5	27.6	..
3 อรัญประเทศ Aranyaprathet	32.9 22.6	30.5 23.4	31.0 23.5	29.8 22.7	32.5 23.2	32.0 23.7	31.0 23.4	31.4 23.2	27.3	27.7
4 ชลบุรี CHON BURI	32.5 24.2	33.2 25.2	32.8 24.2	28.7 23.8	30.3 23.0	29.9 23.5	31.2 23.2	31.4 23.9	27.6	27.9
5 เกาะสีชัง Ko Si Chang	30.9 24.7	30.9 24.5	31.2 26.0	29.9 24.3	28.5 23.0	29.8 24.0	29.5 25.0	29.7 24.5	27.1	27.9
6 สัตหีบ Sattahip	30.0 ..	32.0 ..	24.0	30.0 22.0	24.0	30.0 24.0	32.0 25.0	30.8 23.8	27.3	28.7
7 ระยอง RAYONG	31.0 24.5	30.6 24.2	30.6 23.3	29.5 23.0	29.0 23.5	29.6 24.4	.. 24.4	30.1 23.9	27.0	..
8 จันทบุรี CHANTHABURI	32.1 23.6	33.0 22.4	31.1 23.0	28.8 24.0	29.5 23.2	29.1 22.3	30.4 23.4	30.6 23.1	26.8	27.1
9 คลองใหญ่ Khlong Yai	30.8 22.4	30.9 22.0	30.5 22.8	30.0 22.1	30.8 22.7	29.8 22.2	22.6	30.5 22.4	26.4	26.6
ภาคใต้ SOUTHERN PART										
1 หัวหิน Hua Hin	31.5 24.0	30.8 23.7	32.0 24.3	28.6 24.2	29.4 23.9	30.2 23.4	33.2 24.2	30.8 24.0	27.4	27.9
2 ประจวบคีรีขันธ์ PRACHUAP KHIRI KHAN	32.7 22.8	30.5 22.4	31.5 23.4	30.3 24.2	30.5 22.7	30.2 23.0	32.7 23.8	31.2 23.2	27.2	28.0
3 ชุมพร CHUMPHON	32.3 23.3	32.0 22.5	30.8 22.9	31.4 23.2	27.1 22.9	29.4 22.8	31.5 22.2	30.5 22.8	26.7	27.2
4 สุราษฎร์ธานี SURAT THANI	33.1 22.4	30.5 22.9	29.4 22.6	30.8 21.6	30.0 21.5	31.2 22.1	32.7 22.6	31.1 22.3	26.7	27.6
5 เกาะสมุย Ko Samui	32.1 24.4	31.1 24.0	30.7 24.0	29.0 24.4	31.0 23.0	29.5 23.0	32.3 23.4	30.8 23.7	27.2	..
6 นครศรีธรรมราช NAKHON SI THAMMARAT	31.8 23.6	26.8 21.9	31.0 22.4	29.4 22.8	30.9 23.0	31.6 22.5	33.6 23.6	30.7 22.9	26.8	27.8
7 สงขลา SONGKHLA	31.8 22.8	29.4 22.1	29.1 23.2	29.9 23.4	33.0 23.5	33.0 23.1	32.2 23.0	31.2 23.0	27.1	28.1
8 ปัตตานี PATTANI	32.7 22.9	30.4 21.1	30.2 23.7	30.3 22.7	31.0 22.9	32.2 22.9	30.5 21.8	31.0 22.6	26.8	27.8
9 นราธิวาส NARATHIWAT	30.9 23.1	30.2 22.5	29.4 22.6	30.4 22.8	30.9 23.2	32.0 24.0	31.0 22.1	30.6 22.9	26.8	27.3
10 ระนอง RANONG	31.7 22.6	31.5 22.7	30.8 22.8	29.7 23.0	27.3 22.3	29.9 22.3	30.3 21.4	30.1 22.4	26.2	26.2
11 ภูเก็ต PHUKET	31.0 24.0	29.7 24.0	31.7 23.8	31.9 22.9	30.3 23.2	30.7 24.0	31.6 23.7	30.8 23.8	27.2	27.1
12 สนามบินภูเก็ต Phuket Airport	30.4 23.3	30.0 22.4	29.5 22.5	28.8 22.8	30.0 22.5	30.0 23.6	30.3 22.6	29.8 22.8	26.3	26.9
13 สนามบินตรัง Trang Airport	32.0 22.9	31.5 22.8	32.8 22.5	27.9 22.4	30.1 23.0	30.8 22.9	31.6 22.7	31.9 22.9	26.8	27.0

แก้ไขเพิ่มเติมรายงานจำนวนน้ำฝนเนื่องจากได้รับรายงานภายหลัง สำหรับรายงานอากาศประจำสัปดาห์ ฉบับที่ ๓๕/๒๕๑๘

Corrections for late rainfall data reports in weekly weather report No.35/1975

สถานีฝน Station	วันที่และจำนวนน้ำฝนเป็นมิลลิเมตร Date and amount of rainfall in millimeters							ฝนรวม มม. Total rainfall mm.	ฝนรวมตั้งแต่ 1 มกราคม Accumulative rainfall since 1 January	
	สิงหาคม August								ปริมาณ มม. Amount mm.	สูงต่ำกว่าปกติ Above or below Normal
	25	26	27	28	29	30	31			
ภาคเหนือ NORTHERN PART										
2 แม่สาย Mae Sai							8.0	205.0	1217.7	+ 7.0
4 เชียงของ Chiang Khong							0.5	25.1	969.3	-216.2
5 แม่จัน Mae Chan							11.1	133.0	1062.9	-749.0
6 แม่สรวย Mae Suai							25.2	119.0	1124.4	+187.2
7 เทิง Thoeng							92.0	274.5	1747.0	+480.3
8 เชียงคำ Chiang Kham							16.4	133.1	1198.9	+198.8
9 เวียงป่าเป้า Wiang Pa Pao							34.2	69.9	597.1	-191.7
10 พาน Phan							28.8	159.4	1183.6	+292.2
11 แม่ใจ Mae Chai							7.8	262.6	1155.2	+253.8
12 พะเยา Phayao							10.0	112.0	1136.8	+434.5
13 จุน Chun					20.5			83.1	948.8	-147.1
15 ปาย Pai			39.0	28.0				88.0		
16 ขุนยวม Khun Yuam							24.5	119.5	1005.4	+134.[illegible]
17 แม่ลาน้อย Mae La Noi					2.1	2.3	4.1	61.8		
23 แม่แตง Mae Taeng							6.4	91.0	1017.2	+168.6
25 สันทราย San Sai							1.4	85.4	773.7	- 56.5
26 ดอยสะเก็ด Doi Saket							3.5	169.4	1095.3	+289.8
29 สารภี Saraphi				70.0	60.0			130.0		
34 ป่าซาง Pa Sang							2.2	202.8	881.2	+262.8
38 แจ่มหม Chae Hom							20.3	159.2	639.7	- 28.9
39 เกาะคา Ko Kha							6.9	133.8	861.6	+141.3
44 สอง Song							55.4	158.7	1077.2	+133.3
46 เด่นชัย Den Chai							6.1	272.3	1268.1	+374.7
51 ปัว Pua							33.6	165.8	949.6	+ 29.6
53 นาหมื่อย Na Noi							18.0	136.3	684.8	- 2.6
55 ฝากหา Fak Tha							2.4	120.7	882.6	+ 16.3
56 น้ำปาด Nam Pat							0.5	170.5	1010.1	+130.2
58 ท่าปลา Tha Pla							17.6	231.6	1602.0	+716.5
68 กงไกรลาศ Kong Krailat						4.0	2.5	217.7	965.3	+123.3
71 นครไทย NaKhon Thai							4.8	117.0	658.9	-303.9
72 พรหมพิราม Phrom Phiram							14.3	244.8	1361.6	+707.2
73 วังทอง Wang Thong							0.5	188.0	1074.8	+118.1
75 กำแพงเพชร KAMPHAENG PHET							12.0	93.6	906.9	+143.[illegible]
76 พรานกระต่าย Phan Kratai							18.2	248.9	1018.8	+ 80.2

สถานีฝน	Station	วันที่และจำนวนน้ำฝนเป็นมิลลิเมตร Date and amount of rainfall in millimeters							ฝนรวม มม. Total rainfall mm.	ฝนรวมตั้งแต่ 1 มกราคม Accumulative rainfall since 1 January	
		สิงหาคม August								ปริมาณ มม. Amount mm.	สูงต่ำกว่าปกติ Above or below Normal
		25	26	27	28	29	30	31			
ภาคตะวันออกเฉียงเหนือ NORTHEASTERN PART											
2	เชียงคาน Chiang Khan							0.6	16.2	1033.7	+ 94.0
4	ด่านซ้าย Dan Sai						18.2		183.5	1018.4	+ 242.5
5	วังสะพุง Wang Saphung							2.4	56.6	811.0	+ 7.7
7	ศรีเชียงใหม่ Si Chiang Mai							6.5	130.8	1605.5	+ 229.6
8	ท่าบ่อ Tha Bo							40.7	86.4	968.8	- 203.8
9	โพนพิสัย Phon Phisai							45.9	228.2	2073.5	+ 648.1
10	บึงกาฬ Bung Kan						49.3	124.4	249.4	3003.4	+ 935.4
15	หนองหาน Nong Han							4.0	162.5	1027.9	+ 61.7
16	หนองบัวลำภู Nong Bua Lum Phu							19.5	50.9	546.1	- 107.3
18	วานรนิวาส Wanon Niwat						18.0		139.2	1086.8	- 298.1
19	สว่างแดนดิน Sawang Daen Din							3.6	152.2	1325.3	+ 52.9
20	พรรณานิคม Phanna Nikhom							2.2	129.1	1450.2	+ 233.9
22	บ้านแพง Ban Phaeng						35.2	7.4	213.7	2634.9	+ 324.3
23	ท่าอุเทน Tha Uthen							1.8	282.9	2294.6	+ 441.9
24	นาแก Na Kae						7.3		103.4	1371.3	+ 171.8
25	ธาตุพนม That Phanom						2.1		157.7	1227.3	- 189.9
34	ธวัชบุรี Thawatchaburi						8.7		75.7	1170.8	+ 88.7
36	เสลภูมิ Selaphum				11.8	6.9	3.4	T	83.7	958.5	- 34.3
39	สุวรรณภูมิ Suwannaphum						6.3		88.8	1003.0	- 140.9
45	วาปีปทุม Wapi Pathum						80.5		194.7	973.2	+ 119.7
46	พยัคฆภูมิพิสัย Phayakkhaphum Phisai						8.2		57.1	985.4	+ 47.6
48	น้ำพอง Nam Phong							2.3	5.9	727.7	- 44.8
49	ภูเวียง Phu Wiang							14.9	53.0	839.5	- 32.6
55	หนองสองห้อง Nong Song Hong						23.5		97.0	802.0	- 104.7
57	เกษตรสมบูรณ์ Kaset Sombun							2.9	37.1	535.9	- 14.3
59	คอนสวรรค์ Khon Sawan						12.0		40.0	703.7	- 50.1
66	โนนไทย Non Thai						16.7		32.5	384.7	- 328.7
67	โนนสูง Non Sung							5.3	22.4	609.1	- 183.7
73	ครบุรี Khon Buri						16.3		16.3	n402.5	- 210.6
76	สตึก Satuk						1.7		91.2	928.9	+ 35.1
86	ศรีสะเกษ SI SA KET					11.5			28.1	839.8	- 179.6
87	กันทรารมย์ Kanthararom					17.2			73.4		
92	เขมราฐ Khemarat						4.0		66.9	1652.9	+ 546.0
99	เดชอุดม Det Udom							0.4	103.5	1070.1	- 73.5

สถานีฝน	Station	วันที่และจำนวนน้ำฝนเป็นมิลลิเมตร Date and amount of rainfall in millimeters สิงหาคม August 25	26	27	28	29	30	31	ฝนรวม มม. Total rainfall mm.	ฝนรวมตั้งแต่ 1 มกราคม Accumulative rainfall since 1 January ปริมาณ มม. Amount mm.	สูงต่ำกว่าปกติ Above or below Normal
	ภาคกลาง CENTRAL PART										
5	ลาดยาว Lat Yao							2.7	42.3	743.6	+136.7
7	พยุหคีรี Phayuha Khiri							8.8	63.5	589.9	- 59.0
8	ตากฉิ Takhli							6.5	77.5	447.7	-361.5
11	บ้านไร่ Ban Rai							39.4	100.9	640.6	- 7.7
13	หนองฉาง Nong Chang							15.3	149.8	1267.2	+418.3
15	ชัยนาท CHAI NAT							10.5	95.2	596.5	- 46.6
16	มโนรมย์ Manorom							21.2	109.3	505.4	-191.0
17	วัดสิงห์ Wat Sing							8.5	123.4	587.6	-221.5
18	หันคา Hankha							10.2	140.3	796.6	+157.6
19	สิงห์บุรี SING BURI						37.7	12.4	170.3	816.7	+163.6
21	บางระจัน Bang Rachan						19.2	24.8	163.6	677.9	- 58.6
22	พรหมบุรี Phrom Buri							97.5	264.2	684.5	- 89.2
24	บ้านหมี่ Ban Mi						7.6		96.4	651.1	- 0.5
26	ชัยบาดาล Chai Ba dan						0.1	6.0	104.9	1029.1	+322.0
29	ท่าวุ้ง Tha Wung						19.9	53.6	219.4	740.5	-115.
31	เดิมบางนางบวช Doembang Nangbua t							28.5	72.6	577.9	- 90.0
32	สามชุก Sam Chuk							6.1	122.1	683.3	+ 21.1
37	สองพี่น้อง Song Phi Nong							20.3	49.6	468.5	- 17.4
38	อ่างทอง ANG THONG							46.8	160.4	753.6	- 26.3
39	โพธิ์ทอง Pho Thong							22.1	217.1	923.1	+128.8
41	วิเศษชัยชาญ Wiset Cha i Chan							24.4	261.2	949.7	+162.5
42	ป่าโมก Pa Mok							28.3	127.6	767.7	+ 57.9
43	สระบุรี SARABURI							16.6	86.2	741.7	-330.9
44	พระพุทธบาท Phra Phutthabat							35.2	95.3		
45	บ้านหมอ Ban Mo							27.3	43.4	880.8	+ 25.4
46	เสาไห้ Sao Hai							33.2	103.5	876.1	-150.8
47	แก่งคอย Kaeng Khoi						47.4	27.3	110.7	1009.4	+ 14.0
48	หนองแค Nong Khae							16.2	200.9	1189.3	+178.4
49	พระนครศรีอยุธยา PHRA NAKHON SI AYUTTHAYA							56.5	158.1	797.7	+ 95.9
50	ท่าเรือ Tha Rua							29.3	134.8	853.8	-170.6
51	ผักไห่ Phak Hai							41.8	106.3	640.4	-180.1
52	บางบาล Bang Ban					45.4	31.8	38.6	135.8	664.2	-190.8
53	เสนา Sena							100.6	125.9	667.0	-195.8
54	บางไทร Bang Sai						18.6	23.3	63.4	704.7	-172.3
55	บางปะอิน Bang Pa - in							14.8	89.1	846.9	+ 63.
57	หนองเสือ Nong Sua						30.0	14.0	143.8	1068.7	+139.9

สถานีฝน Station	วันที่และจำนวนน้ำฝนเป็นมิลลิเมตร Date and amount of rainfall in millimeters							ฝนรวม มม. Total rainfall mm.	ฝนรวมตั้งแต่ 1 มกราคม Accumulative rainfall since 1 January	
	สิงหาคม August								ปริมาณ มม. Amount mm.	สูงต่ำกว่าปกติ Above or below Normal
	25	26	27	28	29	30	31			
59 รังสิต Rangsit						16.2	14.0	117.7	882.3	- 14.7
60 ลำลูกกา Lum Luk Ka						18.2	31.1	153.6	981.2	+132.8
61 นนทบุรี NONTHABURI							15.2	110.5	858.6	+184.0
62 บางบัวทอง Bang Bua Thong						28.4	8.2	56.9	765.5	- 9.7
79 พนมทวน Phanom Thuan						8.1	6.2	92.1	470.6	+ 86.8
81 นครปฐม NAKHON PATHOM							12.4	76.8	826.3	+126.3
82 บางเลน Ba ng Len							21.2	92.4	397.0	-255.5
83 นครชัยศรี Nakhon Cha isi						8.7		57.3	502.3	- 60.5
84 ราชบุรี RATCHABURI							25.7	68.6	586.3	- 99.3
85 บ้านโป่ง Ban Pong							5.2	66.7	653.1	+ 92.3
86 โพธาราม Photharam							15.9	39.0	731.0	+ 62.0
88 ปากท่อ Pak Tho							3.2	34.4	675.6	+ 63.1
89 สมุทรสงคราม SAMUT SONGKHRAM							10.4	24.4	549.5	+ 6.2
90 บางคนที Ba ng Khonthi						5.3	8.1	38.0	583.7	- 53.9
92 สมุทรสาคร SAMUT SAKHON							6.4	41.0	756.1	+ 10.2
93 กระทุ่มแบน Kratum Baen						11.8	22.9	48.5	671.9	- 66.4
94 สมุทรปราการ SAMUT PRAKAN							17.3	189.6	970.3	+ 39.9
95 บางพลี Bang Phli						14.8	26.5	89.1	766.3	-130.0
ภาคตะวันออก EASTERN PART										
1 นครนายก NAKHON NAYOK							5.6	218.1	1563.3	+266.3
2 บ้านนา Ban Na							38.8	248.0	1275.4	- 61.9
3 ปากพลี Pak Phli							20.3	148.6	1292.1	- 62.4
4 องครักษ์ Ongkharak							13.9	161.1	1248.3	+ 79.0
7 บ้านสร้าง Ban Sang							35.0	120.0	957.8	-102.8
11 วัฒนานคร Watthana Nakhon							3.4	66.5	1055.2	+ 30.6
13 บ้านโพธิ์ Ban Pho							4.5	12.7	441.5	-329.3
14 พานทอง Phan Thong					29.4	15.1		46.5	761.6	+ 86.2
17 บ้านบึง Ban Bung						4.1		51.2		
22 บ้านค่าย Ban Khai							5.5	53.4	864.0	+ 46.9

สถานีฝน	Station	วันที่และจำนวนน้ำฝนเป็นมิลลิเมตร Date and amount of rainfall in millimeters							ฝนรวม มม. Total rainfall mm.	ฝนรวมตั้งแต่ 1 มกราคม Accumulative rainfall since 1 January	
		สิงหาคม August								ปริมาณ มม. Amount mm.	สูงต่ำกว่า Above or below Normal
		25	26	27	28	29	30	31			
	ภาคใต้ SOUTHERN PART										
1	เพชรบุรี PHETCHABURI							33.0	103.7	502.4	- 63.8
4	ทายาง Tha Yang					11.5	13.0	20.2	65.0	298.9	-115.4
5	ชะอำ Cha - am						15.9		48.7	404.6	- 20.4
8	ปราณบุรี Pran Buri							7.3	32.9		
17	ทาฉาง Tha Chang							12.5	76.1	3.043.0	+ 17.9
22	ทาศาลา Tha Sala							8.7	42.2	1152.0	+575.2
24	ทุ่งสง Thung Song							35.7	42.6	1411.0	+479.0
27	พัทลุง PHATTHALUNG							9.7	25.6	1220.8	+337.7
30	เขาชัยสน Khao Chaison							7.9	106.5	957.4	
32	รัตภูมิ Rattaphum							8.2	51.5	1170.8	
42	ยะหา Yaha							65.1	123.8	1551.8	
44	บันนังสตาร์ Bannang Satar							1.0	109.7	1175.9	
45	เบตง Betong						12.9		74.2	1044.8	
52	กระบุรี Kra Buri							3.5	90.8	2280.8	
54	ตะกั่วป่า Takua Pa							5.3	56.1	2800.3	
55	กะปง Kapong						33.4		104.5	2671.4	
56	ทายเหมือง Thai Muang							17.2	36.3	2197.9	
61	กระบี่ KRABI							12.5	40.4	1287.4	
63	คลองทอม Khlong Tom						6.2	23.4	61.6	1380.1	

REMARKS

1. **Meteorological Department's Station (with * mark).** Rainfall observation is performed daily at 07.00 a.m. by the Meteorological Department's personnel. Therefore the daily rainfall amount in this publication means the total amount of rainfall in 24-hr. period from 07.00 a.m. of the recorded date to 07.00 a.m. of the following day.

2. **Voluntary Rainfall Station** (without * **mark**) located at District or Province. Rainfall observation is performed daily at 09.00 a.m. by the voluntary observer. The daily rainfall amount means the total amount of rainfall in 24-hr. period from 09.00 a.m. of the recorded date to 09.00 a.m. of the following day.

3. **Rainfall and Temperature Data.** The daily rainfall and temperature observations are submitted to the Meteorological Department soon after the measurement by the following means:-

   — the Meteorological Department's stations send their observations by radio and telegraph.

   — the voluntary rainfall stations send their observations by telegraph.

   Those daily reports generally arrive at the Meteorological Department from about 07.00 a.m. to 07.00 p.m.

4. **Data.** Various data published in this publication are obtained from radio and telegraph reports. Therefore the user should be cautious in using them. If there is any doubts please inquire the Rainfall Statistics Section of Hydrometeorology Division for further informations.

5. **Various Symbols.** The symbols used in this publication have the following meanings:—

Blank	**represents**	**No rainfall or report of observation does not arrive in time for publication**
T	**„**	**Trace or light rainfall with amount less than 0.1 mm.**
*	„	Meteorological Department's station

Meteorological Department
Bangkok Metropolis

Hydrometeorology Division
Tel. 916053, 910178

● กำหนดออก สัปดาห์ละ 1 ฉบับ ปีละ 52 ฉบับ

● ค่าบำรุง ฉบับละ 5 บาท ปีละ 150 บาท

● การบอกรับ ติดต่อที่กองอุตุนิยมวิทยาอุทก กรมอุตุนิยมวิทยา

โทร. 916058

พิมพ์ที่โรงพิมพ์กรมอุตุนิยมวิทยา กระทรวงคมนาคม กรุงเทพมหานคร

เรืองเอก เจตน์ ไชยลาโภ ผู้พิมพ์โฆษณา 2517

M 06.1/593
T 364 ...

กรมอุตุนิยมวิทยา กระทรวงคมนาคม

รายงานอากาศประจำสัปดาห์ ระหว่างวันที่ ๘ – ๑๔ กันยายน ๒๕๑๘

และ

การคาดหมายลักษณะอากาศ ระหว่างวันที่ ๑๕ – ๒๑ กันยายน ๒๕๑๘

ฉบับที่ ๓๗/๒๕๑๘

ดร. เจริญ เจริญรัชต์ภาคย์

อธิบดีกรมอุตุนิยมวิทยา

ATMOSPHERIC SCIENCES
LIBRARY
SEP 22 1975
N.O.A.A.
U.S. Dept. of Commerce

METEOROLOGICAL DEPARTMENT

MINISTRY OF COMMUNICATIONS

BANGKOK, THAILAND

WEEKLY WEATHER REPORT

DURING THE PERIOD 8 – 14 SEPTEMBER 1975

AND

WEATHER OUTLOOK

DURING 15 – 21 SEPTEMBER 1975

No. 37/1975

Charoen Charoen-rajapark

Director — General

หมายเหตุ

1. **สถานีของกรมอุตุนิยมวิทยา** (ที่มีเครื่องหมาย *) ทำการตรวจวัดจำนวนฝนตกเวลา 07.00 น. ทุก ๆ วัน โดยเจ้าหน้าที่ของกรมอุตุนิยมวิทยา ดังนั้น จำนวนฝนรายวันในรายงานเล่มนี้ หมายถึงปริมาณฝนรวมในช่วงเวลา 24 ชม. ตั้งแต่เวลา 07.00 น. ของวันที่แจ้งไว้ในรายงานจนถึงเวลา 07.00 น. ของวันรุ่งขึ้น

2. **สถานีฝน** (ที่ไม่มีเครื่องหมาย *) ตามอำเภอหรือจังหวัด ทำการตรวจวัดจำนวนฝนตกเวลา 09.00 น. ทุก ๆ วัน โดยเจ้าหน้าที่ที่อยู่ในอำเภอหรือจังหวัดที่ได้รับแต่งตั้งจากกรมอุตุนิยมวิทยา ดังนั้น จำนวนฝนรายวัน หมายถึงปริมาณฝนรวมในช่วงเวลา 24 ชม. ตั้งแต่เวลา 09.00 น. ของวันที่แจ้งไว้ในรายงานจนถึงเวลา 09.00 น. ของวันรุ่งขึ้น

3. **ข้อมูลฝนและอุณหภูมิ** ที่พิมพ์ในรายงานประจำสัปดาห์เล่มนี้ เป็นผลการตรวจวัดฝนที่เจ้าหน้าที่ผู้ทำการตรวจรายงานส่งมายังกรมอุตุนิยมวิทยาทุก ๆ วัน ภายหลังการตรวจดังนี้.—

   — สถานีของกรมอุตุนิยมวิทยา ส่งรายงานทางวิทยุสื่อสารและโทรเลข
   — สถานีฝนตามอำเภอหรือจังหวัด ส่งรายงานทางโทรเลข

   รายงานดังกล่าวนี้จะส่งมาถึงกรมอุตุนิยมวิทยาตั้งแต่เวลาประมาณ 07.00 น. จนถึงเวลา 19.00 น. ทุก ๆ วัน

4. **ข้อมูลต่าง ๆ** เหล่านี้ได้ดำเนินการจัดพิมพ์จากรายงานที่ได้รับทางวิทยุสื่อสารและโทรเลข โดยยังไม่ได้ทำการตรวจสอบ เพื่อสนองความต้องการแก่ผู้ใช้อย่างรีบด่วน ดังนั้น ผู้ใช้จึงควรพิจารณาข้อมูลก่อนที่จะนำไปใช้ หากมีข้อสงสัยประการใด โปรดติดต่อสอบถามเจ้าหน้าที่แผนกสถิติฝน กองอุตุนิยมวิทยาอุทก

5. **สัญญลักษณ์ต่าง ๆ** มีความหมายดังนี้.—

ช่องว่าง	**แสดงว่า**	**ไม่มีฝนหรือยังไม่ได้รับรายงานประจำวัน**
T	**"**	**ฝนตกเล็กน้อยวัดได้ไม่ถึง 0.1 มม.**
*****	**"**	**เป็นสถานีของกรมอุตุนิยมวิทยา**

กองอุตุนิยมวิทยาอุทก กรมอุตุนิยมวิทยา
กรุงเทพมหานคร โทร. 916058, 910178

การคาดหมายลักษณะอากาศใน ๗ วันข้างหน้า
ทั้งแต่วันที่ ๑๕ – ๒๑ กันยายน ๒๕๑๘
ลักษณะทั่วไป

คาดว่าร่องความกดอากาศต่ำจะพาดผ่านภาคกลางและภาคตะวันออกของประเทศไทยในระยะสัปดาห์นี้.

ภาคเหนือ ภาคตะวันออกเฉียงเหนือ	ตลอดสัปดาห์จะมีฝนหรือฝนฟ้าคะนองกระจาย เว้นแต่ทางตอนล่างของภาคจะมีฝนเกือบทั่วไป
ภาคกลาง ภาคตะวันออกรวมทั้งชายฝั่ง	ตลอดสัปดาห์จะมีฝนทั่วไปโดยมีฝนตกหนักเป็นบางแห่ง
ภาคใต้ฝั่งตะวันออก	ตลอดสัปดาห์จะมีฝนหรือฝนฟ้าคะนองกระจาย เว้นแต่เหนือชุมพรขึ้นไปจะมีฝนเกือบทั่วไป
ภาคใต้ฝั่งตะวันตก	จะมีฝนหรือฝนฟ้าคะนองกระจายตลอดสัปดาห์
กรุงเทพมหานคร	ตลอดสัปดาห์จะมีฝนเกือบทั่วไป

กรมอุตุนิยมวิทยา
๑๕ ก.ย. ๑๘

Weather outlook for the period 15 – 21 September 1975
General Situation

The trough of low pressure is expected to run across Central and Eastern parts of Thailand during this week.

Northern Part: Northeastern Part:	Throughout the week, scattered showers or thundershowers except for almost widespread rain in the lower portion.
Central Part: Eastern part and Coastal Area:	Widespread rain with local heavy falls throughout the week.
Southern Thailand East Coast:	Throughout the week, scattered showers or thundershowers except for almost widespread rainshowers with local heavy falls from Chumphon northward.
Southern Thailand West Coast:	Scattered showers or thundershowers throughout the week.
Bangkok Metropolis:	Almost widespread rain throughout the week.

Meteorological Department
15 September 1975

สรุปลักษณะอากาศทั่วไปในรอบสัปดาห์
ทั้งแต่วันที่ ๘ – ๑๔ กันยายน ๒๕๑๘

๑. ในระยะครึ่งแรกของสัปดาห์ ร่องความกดอากาศต่ำได้พาดผ่านบริเวณตอนกลางของประเทศไทย และได้เลื่อนขึ้นไปพาดผ่านบริเวณตอนเหนือสุดของประเทศในระยะครึ่งหลังของสัปดาห์ อนึ่ง ได้มีพายุดีเปรสชั่นก่อตัวขึ้นในทะเลจีนใต้ ตั้งแต่ต้นสัปดาห์และได้เคลื่อนตัวเข้าสู่ฝั่งเวียดนามผ่านประเทศไทย โดยมีเส้นทางในแนวจังหวัดนครพนม, กาฬสินธุ์ และอุตรดิตถ์ ทำให้ตลอดสัปดาห์มีฝนแผ่เป็นบริเวณกว้างตั้งแต่เหนือลำไทยขึ้นไป โดยมีฝนหนักถึงหนักมากเป็นแห่ง ๆ สำหรับภาคใต้มีฝนเล็กน้อยถึงปานกลางทั่วไป.

๒. รายงานฝนสูงสุดในภาคต่าง ๆ ของประเทศไทยมีดังนี้.–

ภาคเหนือ	๒๒๐.๗ มม.ที่ อ.เมือง	จ.พิจิตร	เมื่อวันที่	๑๐ ก.ย.
ภาคตะวันออกเฉียงเหนือ	๑๘๕.๐ มม.ที่ อ.ท่าตูม	จ.สุรินทร์	"	๙ ก.ย.
ภาคกลาง	๑๕๔.๔ มม.ที่ ต.บัวชุม อ.ชัยบาดาล	จ.ลพบุรี	"	๑๐ ก.ย.
ภาคตะวันออก	๙๒.๗ มม.ที่ อ.เมือง	จ.ตราด	"	๘ ก.ย.
ภาคใต้	๗๙.๑ มม.ที่ อ.รามัน	จ.ยะลา	"	๙ ก.ย.

กรมอุตุนิยมวิทยา
๑๕ ก.ย.๑๘

Weekly Weather Summary
Period 8 - 14 September 1975

1. During the first half of the period, a low pressure trough extended across central Thailand and then moved northward to the extreme north of Thailand in the rest of the period. At the beginning of the week, a tropical depression which developed in the South China Sea, moved to the Vietnam Coast, and then moved further westward through Thailand. The provinces along its track were Nakhon Phanom, Kalasin and Uttaradit. It caused widespread rains with isolated heavy to very heavy rainfalls in Upper Thailand throughout the week. Scattered light to moderate rains occurred in Southern Thailand.

2. Heaviest rainfall were recorded at the following places:-

Northern Part	220.7 mm.at Amphoe Muang,	Phichit	on 10 Sept.
Northeastern Part	185.0 mm.at Tha Tum,	Surin	" 9 Sept.
Central Part	154.4 mm.at Bua Chum, Chai Badan,	Lop Buri	" 10 Sept.
Eastern Part	92.7 mm.at Amphoe Muang,	Trat	" 8 Sept.
Southern Part	79,1 mm.at Raman,	Yala	" 9 Sept.

Meteorological Department
15 September 1975

ข่าวอากาศเพื่อการเกษตรประจำสัปดาห์

ตั้งแต่วันที่ ๘ - ๑๔ กันยายน ๒๕๑๘ มีลักษณะอากาศซึ่งพอสรุปได้ดังต่อไปนี้ :-

ในระยะครึ่งแรกของสัปดาห์ ร่องความกดอากาศต่ำได้พาดผ่านบริเวณตอนกลางของประเทศไทย และได้เลื่อนขึ้นไปพาดผ่านบริเวณตอนเหนือสุดของประเทศในระยะครึ่งหลังของสัปดาห์ อนึ่งได้มีพายุดีเปรสชั่นก่อตัวขึ้นในทะเลจีนใต้ตั้งแต่ต้นสัปดาห์และได้เคลื่อนตัวเข้าสู่ฝั่งเวียดนาม ผ่านประเทศไทย โดยมีเส้นทางในแนวจังหวัดนครพนม กาฬสินธุ์ และอุตรดิตถ์ ทำให้ตลอดสัปดาห์มีฝนแผ่เป็นบริเวณกว้างตั้งแต่เหนือลำไยขึ้นไป โดยมีฝนหนักถึงหนักมากเป็นแห่ง ๆ สำหรับภาคใต้มีฝนเล็กน้อยถึงปานกลางทั่วไป.

ข้อควรทราบ

ในสัปดาห์นี้ปริมาณฝนในบริเวณภาคเหนือและภาคตะวันออกเฉียงเหนือของประเทศไทยจะลดลงบ้างเล็กน้อย ส่วนบริเวณภาคกลาง, ภาคตะวันออก และตอนบนของภาคใต้จะมีฝนดีกว่าบริเวณอื่น ๆ.

กรมอุตุนิยมวิทยา

๑๕ กันยายน ๒๕๑๘

50
100
200
ปริมาณฝนรวมระหว่างวันที่ ๘ — ๑๔ กันยายน ๒๕๑๘
Total rainfall period 8 - 14 September 1975

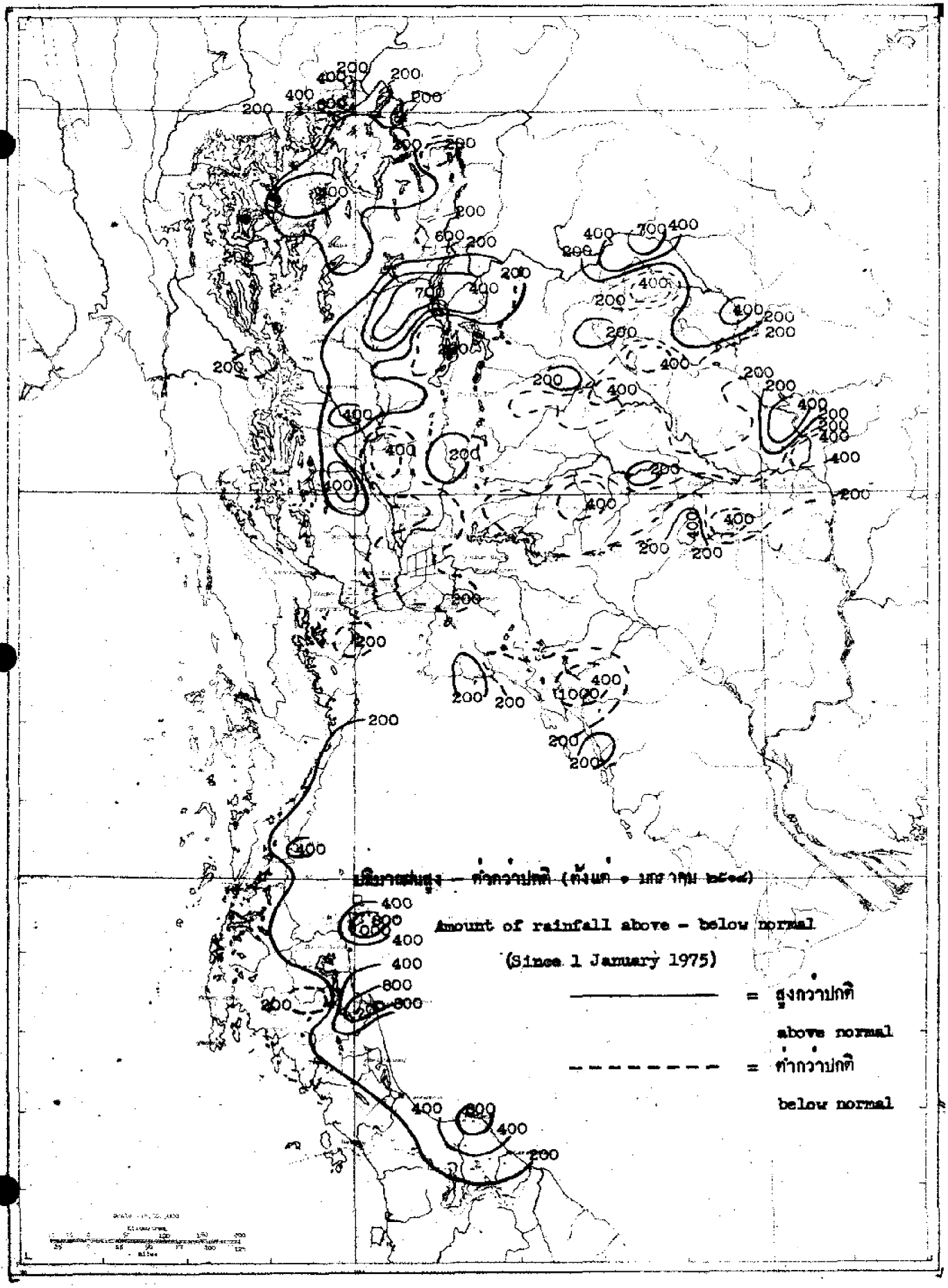
ปริมาณฝนสูง – ต่ำกว่าปกติ (ตั้งแต่ 1 มกราคม เป็นต้นมา)
Amount of rainfall above - below normal
(Since 1 January 1975)
= สูงกว่าปกติ
above normal
= ต่ำกว่าปกติ
below normal

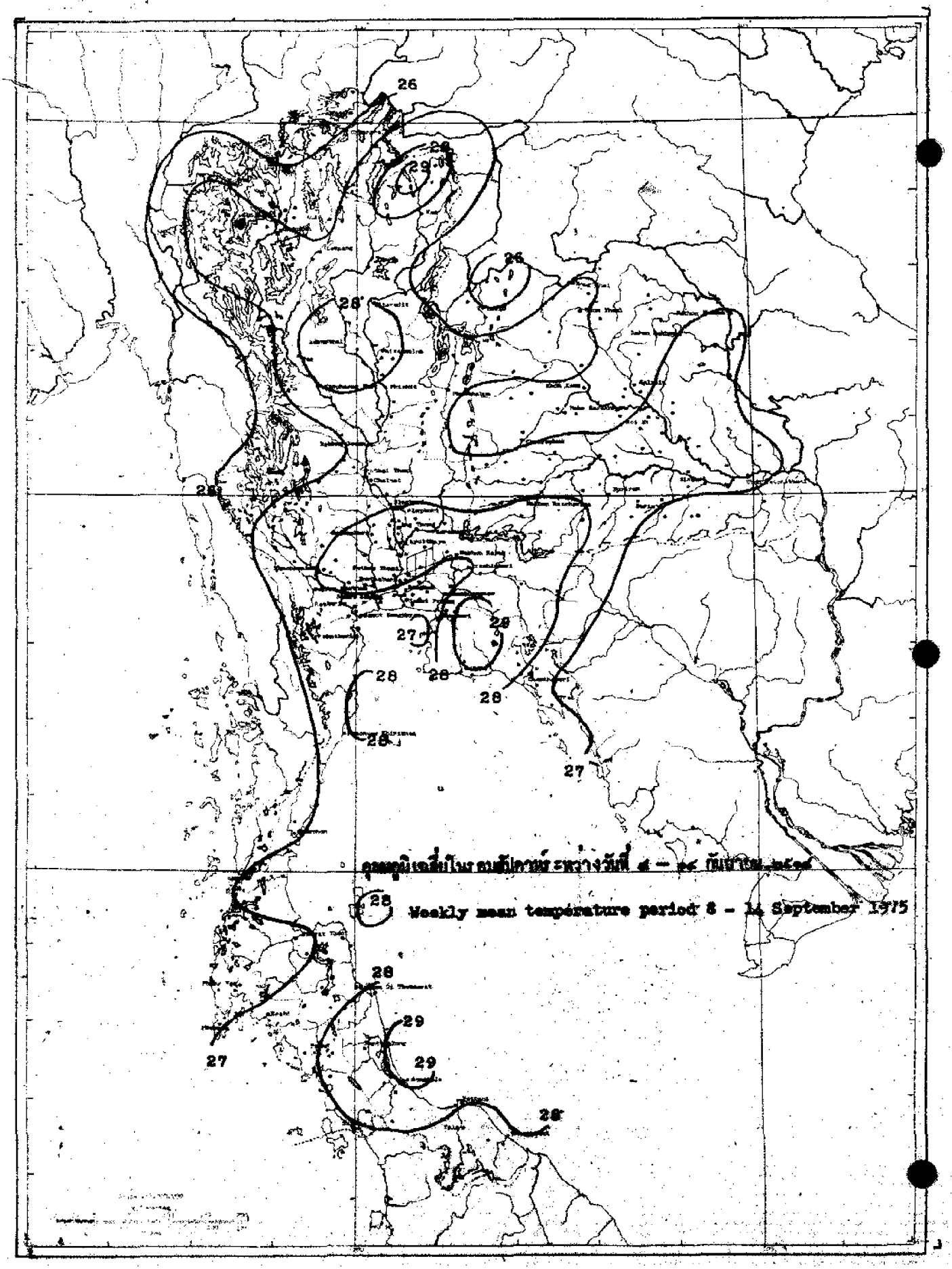

อุณหภูมิเฉลี่ยในรอบสัปดาห์ ระหว่างวันที่ 8 – 14 กันยายน 2518

28 Weekly mean temperature period 8 – 14 September 1975

สถานีฝน Station	วันที่และจำนวนน้ำฝนเป็นมิลลิเมตร Date and amount of rainfall in millimetres กันยายน September							ผลรวม มม. Total rainfall mm.	ผลรวมตั้งแต่ 1 มกราคม Accumulative rainfall since 1 January	
	8	9	10	11	12	13	14		ปริมาณ มม. Amount mm.	สูงต่ำกว่าปกติ Above or below Normal
ภาคเหนือ NORTHERN PART										
1 เชียงราย CHIANG RAI*				15.4	39.4	10.2	0.7	65.7	1734.8	+241.3
2 แม่สาย Mae Sai			T					T	1263.7	- 70.0
3 เชียงแสน Chiang Saen				22.4				22.4	1400.4	+128.2
4 เชียงของ Chiang Khong			5.1					5.1	1020.0	-316.5
5 แม่จัน Mae Chan				47.4				47.4	1193.4	-801.6
6 แม่สรวย Mae Suai								0.0	1163.1	+ 98.4
7 เทิง Thoeng	22.0							22.0	1772.0	+377.6
8 เชียงคำ Chiang Kham								0.0	1227.5	+ 93.1
9 เวียงป่าเป้า Wiang Pa Pao			17.2					17.2	616.1	-267.4
10 พาน Phan				67.7	18.5	4.3		90.5	1320.9	+283.9
11 แม่ใจ Mae Chai								0.0	1196.6	+160.0
12 พะเยา Phayao								0.0	1184.3	+395.5
13 ปุน Chun	2.7			11.8				14.5	971.5	-239.9
14 แม่ฮ่องสอน MAE HONG SON*	6.2			18.3	30.9	T	8.9	64.3	1030.7	- 2.9
15 ปาย Pai										
16 ขุนยวม Khun Yuam		14.7	18.5					33.2	1089.5	+ 56.2
17 แม่ลาน้อย Mae La Noi	25.2							25.2		
18 แม่สะเรียง Mae Sariang*	39.4	0.2	4.0	26.4	3.0		0.2	73.2	1021.2	+ 25.0
19 เชียงใหม่ CHIANG MAI*	0.6		0.3	17.6	3.0			21.5	1120.0	-182.7
20 ฝาง Fang			2.3					2.3	815.7	-203.5
21 แม่อาย Mae Ai										
22 เชียงดาว Chiang Dao										
23 แม่แตง Mae Taeng	4.3			14.4	20.3			39.0	1124.7	+176.1
24 แม่ริม Mae Rim								0.0		
25 สันทราย San Sai								0.0	806.2	-125.6
26 ดอยสะเก็ด Doi Saket	2.2		2.6					4.8	1147.0	+215.4
27 สันกำแพง San Kamphaeng										
28 หางดง Hang Dong								0.0	838.5	- 11.6
29 สารภี Saraphi								0.0	527.7	
30 สันป่าตอง San Pa Tong		7.2		15.4				22.6		
31 จอมทอง Chom Thong								0.0	755.8	+ 96.7
32 ฮอด Mot	3.0			77.5	9.6	8.6		98.7	879.7	+117.5
33 ลำพูน LAMPHUN								0.0	980.6	+272.8
34 ป่าซาง Pa Sang					5.8			5.8	929.0	+225.5
35 ลี Li					4.0			4.0	555.2	-322.7
36 ลำปาง LAMPANG*	9.6		16.4	T	3.9	T	T	29.9	1093.3	+269.5
37 งาว Ngao			14.4					14.4		
38 แจ้ห่ม Chae Hom			7.2	21.9				29.1	680.6	- 89.0
39 เกาะคา Ko Kha	2.6		7.8					10.4	948.8	+160.2
40 สบปราบ Sop Prap	5.1		2.7	4.0	19.8	0.2		31.8	750.4	- 28.3

สถานีฝน	Station	วันที่และจำนวนน้ำฝนเป็นมิลลิเมตร Date and amount of rainfall in millimeters							ฝนรวม มม. Total rainfall mm.	ฝนรวมตั้งแต่ 1 มกราคม Accumulative rainfall since 1 January	
		กันยายน September								ปริมาณ มม. Amount mm.	สูงต่ำกว่าปกติ Above or below Normal
		8	9	10	11	12	13	14			
41 เถิน	Thoen	9.4	0.7		28.1	13.5	T		51.7	837.6	+ 37.6
42 แม่พริก	Mae Phrik		40.8						40.8		
43 แพร่	PHRAE*	0.4		2.7	14.4	3.0	T	T	20.5	1068.0	+164.9
44 สอง	Song			44.7					44.7	1146.0	+ 83.1
45 ร่องกวน	Song Mon			1.8					1.8	984.6	+162.7
46 เด่นชัย	Den Chai	9.9							9.9	1337.8	+327.7
47 น่าน	NAN*	0.1		9.5	29.7	0.9	9.9	18.3	76.5	1233.5	+114.0
48 ทุ่งช้าง	Thung Chang								0.0	1171.4	-284.3
49 เชียงกลาง	Chiang Klang								0.0	1071.9	
50 ท่าวังผา	Tha Wang Pha*	T		2.2	49.8	0.7			52.7	1680.4	+374.5
51 ปัว	Pua								0.0	989.6	-102.0
52 สา	Sa								0.0	352.4	-622.3
53 นาน้อย	Na Noi								0.0	694.9	-112.4
54 อุตรดิตถ์	UTTARADIT*	0.2		26.2	18.2	30.6	2.4		77.6	1576.3	+427.7
55 ฟากท่า	Fak Tha			30.4		27.8			58.2	940.8	- 33.7
56 น้ำปาด	Nam Pat								0.0	1016.7	- 11.9
57 สนามบินอุตรดิตถ์	Uttaradit Airport*										
58 ท่าปลา	Tha Pla			47.6	83.1				130.7	1770.6	+741.2
59 ลับแล	Laplae			44.5					44.5	1383.2	+164.5
60 ตาก	TAK*	1.1			8.1	22.3	1.1	0.7	33.3	681.4	+ 32.8
61 เขื่อนภูมิพล	Bhumibol Dam*	6.0	0.1		7.2	14.3	1.6	14.7	43.9	688.1	+ 31.8
62 บ้านตาก	Ban Tak										
63 แม่ระมาด	Mae Ramat										
64 แม่สอด	Mae Sot*	7.2			7.9	11.4	0.8	2.5	29.8	1038.7	-259.9
65 สุโขทัย	SUKHOTHAI			12.0	15.0	18.4			45.4	811.9	+ 28.1
66 ทุ่งเสลี่ยม	Thung Saliam			12.7	14.1	35.2			62.0	1191.3	+273.1
67 สวรรคโลก	Sawankhalok										
68 กงไกรลาศ	Kong Krailat								0.0	1200.8	+238.6
69 บ้านด่านลานหอย	Ban Dan Lan Hoi										
70 พิษณุโลก	PHITSANULOK*	7.0		6.8	24.4	17.9	T		56.1	1326.4	+273.0
71 นครไทย	Nakhon Thai			63.4					63.4	746.8	-377.2
72 พรหมพิราม	Phrom Phiram			5.0	26.3	29.8			61.1	1476.7	+735.0
73 วังทอง	Wang Thong			33.1					33.1	1174.5	+ 90.2
74 บางกระทุ่ม	Bang Krathum								0.0	891.1	-196.6
75 กำแพงเพชร	KAMPHAENG PHET								0.0	945.5	+ 72.6
76 พรานกระต่าย	Phan Kratai								0.0	1140.8	+ 60.1
77 คลองขลุง	Khlong Khlung	5.0							5.0	864.0	- 60.2
78 ขาณุวรลักษบุรี	Khanu Woralaksaburi								0.0	1366.6	+448.7
79 พิจิตร	PHICHIT	23.4		220.7	31.4	0.9	21.1		297.5	1682.7	+486.1
80 สามง่าม	Sam Ngam			116.0					116.0	848.0	-162.2
81 ตะพานหิน	Taphan Hin	40.4		72.3					112.7	1075.8	+ 99.6

สถานีฝน	Station	วันที่และจำนวนน้ำฝนเป็นมิลลิเมตร Date and amount of rainfall in millimeters							ฝนรวม มม. Total rainfall mm.	ฝนรวมตั้งแต่ 1 มกราคม Accumulative rainfall since 1 January	
		กันยายน September								ปริมาณ มม. Amount mm.	สูงต่ำกว่าปกติ Above or below Normal
		8	9	10	11	12	13	14			
82 บางมูลนาก	Bang Mun Nak								0.0	685.4	-168.4
83 โพทะเล	Pho Thale										
84 **เพชรบูรณ์**	**PHETCHABUN***	7.1	16.3	11.9	1.2	8.5	1.4	0.1	46.5	916.2	- 84.3
85 หล่มเก่า	Lom Kao	T									
86 หล่มสัก	Lom Sak*	4.3	25.0	34.5	0.1	5.7	2.6	1.4	73.6	856.8	+ 43.5
87 ชนแดน	Chon Daen			80.2					80.2	1197.1	+193.3
88 หนองไผ่	Nong Phai			64.4					64.4		
89 วิเชียรบุรี	Wichian Buri*	16.0	T	42.9	5.9	14.2	6.0	4.3	89.3	1158.7	+210.2
ภาคตะวันออกเฉียงเหนือ NORTHEASTERN PART											
1 **เลย**	**LOEI***	4.6	4.9	68.0	14.8	1.5		0.1	93.9	1006.7	+ 18.2
2 เชียงคาน	Chiang Khan			97.6	31.0				128.6	1137.0	+ 64.7
3 ท่าลี่	Tha Li	26.4		115.8	26.7				168.9	1230.3	+513.1
4 ด่านซ้าย	Dan Sai			36.4					36.4	1090.5	+206.0
5 วังสะพุง	Wang Saphung		3.8	80.6	8.2	1.0			93.6	917.5	+ 9.4
6 **หนองคาย**	**NONG KHAI***		0.4	31.8	16.9	32.3	8.3	33.7	89.7	1752.4	+181.4
7 ศรีเชียงใหม่	Si Chiang Mai								0.0	1677.4	+168.9
8 ท่าบ่อ	Tha Bo								0.0	1034.2	-324.2
9 โพนพิสัย	Phon Phisai		24.3						24.3	2097.8	+491.4
10 บึงกาฬ	Bung Kan	2.9	6.0						8.9	3036.9	+745.7
11 เซกา	Seka	1.6	8.0						9.6	1903.7	+352.7
12 **อุดรธานี**	**UDON THANI***		3.3	23.5	8.0	10.6	13.6	19.3	78.3	1339.4	- 8.5
13 เพ็ญ	Phen			52.2					52.2	1064.3	-130.7
14 กุมภวาปี	Kumphawapi		16.1	15.5		5.1			36.7	1193.6	+243.6
15 หนองหาน	Nong Han		9.6	20.3	17.6	7.2	4.3		59.0	1101.1	- 10.4
16 หนองบัวลำภู	Nong Bua Lam Phu	17.9	27.8	44.8	11.2				101.7	654.3	- 84.4
17 **สกลนคร**	**SAKON NAKHON***	1.0	31.7	29.9	13.4	50.4	20.3	20.6	167.3	1547.5	+234.6
18 วานรนิวาส	Wanon Niwat			27.2					27.2	1114.0	-466.4
19 สว่างแดนดิน	Sawang Daen Din	3.5		19.2			17.2		39.9	1389.8	- 65.7
20 พรรณานิคม	Phanna Nikhom		35.4	20.8		18.1			74.3	1538.0	+169.3
21 **นครพนม**	**NAKHON PHANOM***	1.6	24.2	13.0				9.6	48.4	2706.0	+538.3
22 บ้านแพง	Ban Phaeng		9.2	3.2		0.4			12.8	2660.6	+ 89.5
23 ท่าอุเทน	Tha Uthen		26.7	15.9					42.6	2337.2	+256.5
24 นาแก	Na Kae		46.4	17.2					63.6	1434.9	+ 82.5
25 ธาตุพนม	That Phanom		44.2	9.8		1.3			55.3	1282.6	-327.3
26 **มุกดาหาร**	**Mukdahan***	8.9	26.5	2.8	T	4.9	12.2	2.2	57.5	1419.7	+ 91.9
27 **กาฬสินธุ์**	**KALASIN**		38.6	0.5		24.1	12.5		75.7	1203.2	- 11.9
28 ยางตลาด	Yang Talat		31.4	8.4		14.5	1.3		55.6	1083.5	- 34.3
29 สหัสขันธ์	Sahatsakhan		69.6	31.9	15.8				117.3	729.0	-481.6
30 กุฉินารายณ์	Kuchinarai		48.7	27.6					76.3		
31 กมลาไสย	Kamalasai		46.2	35.4					81.6	1166.9	+ 52.8
32 **ร้อยเอ็ด**	**ROI ET***		76.3	7.0	0.8	14.2	5.5	35.7	139.5	1328.2	+161.5

สถานีฝน	Station	วันที่และจำนวนน้ำฝนเป็นมิลลิเมตร Date and amount of rainfall in millimeters							ฝนรวม มม. Total rainfall mm.	ฝนรวมตั้งแต่ 1 มกราคม Accumulative rainfall since 1 January	
		กันยายน September								ปริมาณ มม. Amount mm.	สูงต่ำกว่าปกติ Above or below Normal
		8	9	10	11	12	13	14			
33	โพนทอง	Phon Thong		24.1	52.6					76.7	1040.1	-274.5
34	ธวัชบุรี	Thawatchaburi								0.0	1217.8	- 41.6
35	อาจสามารถ	At Samat		89.0	41.0					130.0		
36	เสลภูมิ	Selaphum		93.6	37.4		6.5			137.5	1159.7	- 7.1
37	จตุรพักตร์พิมาน	Chaturaphak Phiman		29.0	28.0					57.0	1132.8	+246.6
38	เกษตรวิสัย	Kaset Wisai		72.5	19.1					91.6	1098.5	- 21.1
39	สุวรรณภูมิ	Suwannaphum		128.3	35.6	1.3				165.2	1254.2	-131.1
40	มหาสารคาม	MAHA SARAKHAM		23.2	13.6					36.8	864.4	-303.9
41	เชียงยืน	Chiang Yun	13.5	34.5	16.4		38.2			102.6	930.0	-212.2
42	กันทรวิชัย	Kantharawichai		31.3						31.3	889.2	-154.7
43	โกสุมพิสัย	Kosum Phisai*								0.0	647.1	-433.5
44	บรบือ	Borabu		32.0						32.0		
45	วาปีปทุม	Wapi Pathum	54.0							54.0	1066.2	+ 82.0
46	พยัคฆภูมิพิสัย	Phayakkhaphum Phisai		40.3						40.3	1127.2	+ 8.2
47	ขอนแก่น	KHON KAEN*	T	26.6	23.9	15.2	0.5	1.6	50.1	117.9	1268.6	+280.8
48	น้ำพอง	Nam Phong		37.0		15.3	7.4			59.7	801.9	- 83.8
49	ภูเวียง	Phu Wiang	38.3		4.7	38.4	26.8			108.2	1002.1	- 6.6
50	ชุมแพ	Chum Phae	2.3	17.6	28.9					48.8	744.7	- 84.9
51	มัญจาคีรี	Mancha Khiri	5.7	30.8	10.5	12.8				59.8		
52	ชนบท	Chonnabot		19.4	13.8		7.8	14.7		55.7	770.1	-154.8
53	บ้านไผ่	Ban Phai		27.0	39.0	10.5		8.2		84.7	869.3	9.9
54	พล	Phon	3.5	11.0	27.4					41.9	771.4	-245.7
55	หนองสองห้อง	Nong Song Hong		24.0	4.5	7.5				36.0	940.2	62.3
56	ชัยภูมิ	CHAIYAPHUM*	27.1	11.7	20.4	34.7	2.7		23.9	120.5	1140.3	+162.7
57	เกษตรสมบูรณ์	Kaset Sombun		21.3						21.3	609.4	- 54.7
58	ภูเขียว	Phu Khiao		15.0	7.3					22.3	826.0	+ 52.6
59	คอนสวรรค์	Khon Sawan		10.2	27.5					37.7	826.6	- 30.0
60	จัตุรัส	Chatturat	8.5	4.3	24.0					36.8	867.5	- 40.9
61	บำเหน็จณรงค์	Pamet Narong	22.6	3.1	20.8					46.5	923.8	- 4.7
62	นครราชสีมา	NAKHON RATCHASIMA*	1.7	3.0	86.8	T		5.2	21.4	118.1	779.6	- 63.2
63	บัวใหญ่	Bua Yai										
64	ประทาย	Khong		4.7						4.7	639.3	-165.0
65	ด่านขุนทด	Dan Khun Thot		1.2	67.0	23.4	0.8			92.4	944.8	+178.5
66	โนนไทย	Non Thai		4.1	35.6	3.8				43.5	511.6	-334.3
67	โนนสูง	Non Sung	7.0	6.1	63.5					76.6	714.1	-220.3
68	พิมาย	Phimai	14.0							14.0		
69	ปักธงชัย	Pakthongchai	5.0		6.3	9.1				20.4	691.4	- 42.2
70	สูงเนิน	Sung Noen	16.0		8.5	11.5				36.0	774.6	- 3.5
71	ปักธงชัย	Pak Thong Chai	14.4	2.4	2.4					19.2	696.8	- 69.0
72	โชคชัย	Chok Chai*	23.6					40.2		63.8	906.5	+193.1
73	คูเมือง	Khu Mueang								0.0	430.0	-245.9

สถานีฝน	Station	วันที่และจำนวนน้ำฝนเป็นมิลลิเมตร Date and amount of rainfall in millimeters							ฝนรวม มม. Total rainfall mm.	ฝนรวมตั้งแต่ 1 มกราคม Accumulative rainfall since 1 January	
		กันยายน September								ปริมาณ มม. Amount mm.	สูงต่ำกว่าปกติ Above or below Normal
		8	9	10	11	12	13	14			
74	บุรีรัมย์ BURI RAM		10.8						10.8	1004.4	- 64.4
75	พุทไธสง Phutthaisong		60.1						60.1	958.1	- 114.7
76	สตึก Satuk		24.2	17.4					41.6	1035.5	- 25.0
77	ลำปลายมาศ Lam Phai Mat	24.7	6.9	18.2					49.8	605.6	- 409.5
78	นางรอง Nang Rong*						T		T	864.3	- 60.5
79	สุรินทร์ SURIN*	6.0	13.7	0.6	5.8		17.2	2.7	46.0	654.9	- 374.0
80	รัตนบุรี Rattanaburi		80.7	16.5					97.2	1159.9	+ 115.5
81	ท่าตูม Tha Tum*		185.0	26.4		0.6	35.3	5.7	253.0	1335.7	+ 367.7
82	ศีขรภูมิ Sikhoraphum		40.5						40.5	605.3	- 384.0
83	ปราสาท Prasat			5.5		2.3	3.0		10.5	1018.8	+ 83.2
84	สังขะ Sangkha		20.0						20.0	1045.5	+ 103.8
85	ศรีสะเกษ SI SA KET		52.4						52.4	920.0	- 261.6
86	ราษีไศล Rasi Salai		93.5						93.5	1002.0	- 27.2
87	กันทรารมย์ Kantharurom	41.3	48.2						89.5		
88	ขุขันธ์ Khukhan		45.0						45.0	1443.3	+ 428.3
89	ขุนหาญ Khun Han	15.4	7.2		2.3				24.9	566.9	- 497.4
90	กันทรลักษ์ Kantharalak	24.2	10.0						34.2	798.8	- 235.4
91	อุบลราชธานี UBON RATCHATHANI*	3.6	84.5	6.7			33.0	9.2	137.0	1365.1	+ 28.1
92	เขมราฐ Khemarat	14.8		9.6					24.4	1727.0	+ 437.7
93	อำนาจเจริญ Amnat Charoen	26.0		66.7					92.7	1097.9	- 278.7
94	ยโสธร Yasothon		75.3						75.3	883.	- 349.6
95	ตระการพืชผล Trakan Phutphon	23.2	80.4				24.2		127.8	1759.6	+ 442.4
96	มหาชนะชัย Maha Chana Chai	T							T	1418.6	+ 181.3
97	เขื่องใน Khuang Nai	55.1					12.5		67.6	1098.7	- 162.0
98	โขงเจียม Khong Chiam	78.8							78.8	1010.0	- 565.8
99	เดชอุดม Det Udom	57.4		15.3		2.1	35.1		109.9	1240.7	- 57.1
100	บุณฑริก Buntharik		13.7	17.7		11.5			42.9	1258.0	- 132.9
	ภาคกลาง CENTRAL PA'										
1	นครสวรรค์ NAKHON SA AN*	1.2		5.4	0.2	0.4	7.2	18.5	32.9	806.1	- 55.1
2	บรรพตพิสัย Banphot Phisai	5.2		15.8	13.5	11.3			45.8	1130.6	+ 413.4
3	ชุมแสง Chumsaeng										
4	หนองบัว Nong Bua										
5	ตาคลี Lat Yao	1.2		3.5	17.2	10.3			32.2	871.4	+ 168.1
6	ท่าตะโก Tha Tako			29.5					29.5	945.8	+ 134.8
7	พยุหะคีรี Phayuha Khiri						7.9		7.9	635.4	- 120.2
8	ตากฟ้า Takfa	6.0							6.0	517.9	- 405.9
9	อุทัยธานี UTHAI THANI	8.9		1.2					10.1	405.6	- 438.2
10	สว่างอารมณ์ Sawang Arom								0.0	305.4	- 481.1
11	บ้านไร่ Ban Rai								0.0	930.1	+ 145.8
12	ทัพทัน Thap than	10.8		1.8	18.2	1.6			32.4	1000.3	+ 84.0
13	หนองฉาง Nong Chang	13.7		2.1	6.2	25.3			47.3	1505.8	+ 485.0

สถานีฝน	Station	วันที่และจำนวนน้ำฝนเป็นมิลลิเมตร Date and amount of rainfall in millimeters							ฝนรวม มม. Total rainfall mm.	ฝนรวมตั้งแต่ 1 มกราคม Accumulative rainfall since 1 January	
		กันยายน September								ปริมาณ มม. Amount mm.	สูงต่ำกว่าปกติ Above or below Normal
		8	9	10	11	12	13	14			
14 หนองขาหย่าง	Nong Khayang				15.2				15.2	793.0	- 29.1
15 **ชัยนาท**	CHAI NAT	6.2		0.6					6.8	674.0	- 106.1
16 มโนรมย์	Manorom								0.0	525.2	- 305.3
17 วัดสิงห์	Wat Sing			0.6					0.6	537.2	- 350.9
18 หนองขา	Nongkha								0.0	835.9	+ 546.0
19 **สิงห์บุรี**	SING BURI				46.6	1.7			48.3	921.9	+ 147.7
20 อินทร์บุรี	In Buri				21.3				21.3	735.2	- 125.3
21 บางระจัน	Bang Rachan	5.3			19.5				24.8	775.6	- 86.1
22 พรหมบุรี	Phrom Buri				13.5				13.5	755.8	- 160.6
23 **ลพบุรี**	LOP BURI*	3.3			0.2		1.2	3.3	8.0	826.8	- 165.1
24 บ้านหมี่	Ban Mi								0.0	727.6	- 33.1
25 บัวชุม	Bua Chum*	17.3	0.2	154.4	1.0	9.4	0.5		182.8	973.5	+ 15.0
26 ชัยบาดาล	Chai Badan	3.3	0.1	73.3		10.3			87.0	1217.4	+ 394.5
27 พัฒนานิคม	Phatthana-Nikhom								0.0	543.2	- 277.1
28 โคกสำโรง	Khok Samrong								0.0	479.4	- 304.2
29 ท่าวุ้ง	Tha Wung								0.0	885.6	- 110.4
30 **สุพรรณบุรี**	SUPHAN BURI*	9.4		7.2		T	1.1	15.1	32.8	870.6	+ 32.8
31 เดิมบางนางบวช	Doembang Nangbuat	5.1	5.5						10.6	631.0	- 167.2
32 สามชุก	Sam Chuk								0.0	715.3	- 101.1
33 ดอนเจดีย์	Don Chedi			7.5					7.5	738.4	+ 98.6
34 ศรีประจันต์	Si Phrachan								0.0	209.0	- 540.0
35 อู่ทอง	U Thong					72.5			72.5	470.3	- 199.7
36 บางปลาม้า	Bang Pla Ma										
37 สองพี่น้อง	Song Phi Nong						6.4		6.4	549.9	- 20.6
38 **อ่างทอง**	ANG THONG	77.0	1.0		8.5	8.5	11.5		106.5	895.7	- 25.6
39 ไชโย	Pho Thong	5.4							5.4	965.3	- 34.6
40 ไชโย	Chaiyo										
41 วิเศษชัยชาญ	Wiset Chai Chan	51.5	3.7						55.2	1080.0	+ 138.5
42 ป่าโมก	Pa Mok	26.5					9.6		36.1	846.0	+ 19.4
43 **สระบุรี**	SARABURI	11.2							11.2	778.2	- 455.9
44 พระพุทธบาท	Phra Phutthabat										
45 บ้านหมอ	Ban Mo	7.5							7.5	948.9	- 42.5
46 เสาไห้	Sao Hai	13.5		22.3					35.8	959.3	- 229.8
47 แก่งคอย	Kaeng Khoi	4.3		26.1					30.4	1055.9	- 124.6
48 หนองแค	Nong Khae								0.0	1237.8	+ 70.4
49 **พระนครศรีอยุธยา**	PHRA NAKHON SI AYUTTHAYA	4.3							4.3	856.1	+ 48.6
50 ท่าเรือ	Tha Ruea	28.4							28.4	969.5	- 210.6
51 ผักไห่	Phak Hai	62.0		0.5					62.5	749.4	- 199.9
52 บางบาล	Bang Ban	22.5			4.9	2.3	27.5		57.2	803.6	- 184.4
53 เสนา	Sena								0.0	672.9	- 369.9
54 บางไทร	Bang Sai	7.0							7.0	857.8	- 106.1

สถานีฝน	Station	วันที่และจำนวนน้ำฝนเป็นมิลลิเมตร Date and amount of rainfall in millimeters							ฝนรวม มม. Total rainfall mm.	ฝนรวมตั้งแต่ 1 มกราคม Accumulative rainfall since 1 January	
		กันยายน September								ปริมาณ มม. Amount mm.	สูงต่ำกว่าปกติ Above or below Normal
		8	9	10	11	12	13	14			
55 บางปะอิน	Bang Pa-in	10.5							10.5	1019.2	+ 108.4
56 ปทุมธานี	PATHUM THANI								0.0	636.8	- 338.2
57 หนองเสือ	Nong Sua	8.5							8.5	1186.5	+ 129.4
58 ธัญบุรี	Thanyaburi										
59 รังสิต	Rangsit	9.6							9.6	977.5	- 74.9
60 ลำลูกกา	Lam Luk Ka	14.5	9.1						23.6	1068.1	+ 83.9
61 นนทบุรี	NONTHABURI		57.3						57.3	947.3	+ 157.9
62 บางบัวทอง	Bang Bua Thong								0.0	906.7	- 11.7
63 ธนบุรี	THON BURI										
64 ตลิ่งชัน	Taling Chan										
65 บางขุนเทียน	Bang Khun Thian								0.0	299.3	- 605.4
66 ราษฎร์บูรณะ	Rat Burana										
67 กรุงเทพมหานคร	BANGKOK METROPOLIS	1.8	T		4.0	0.2	5.2	3.0	14.2	927.6	- 127.0
68 สนามบินดอนเมือง	Don Muang Airport*	4.4	1.2			2.3	T	8.7	16.6	707.2	- 332.3
69 บางเขน	Bang Khen	3.6	1.0		2.0	0.6	9.0	6.5	22.7	1210.4	+ 187.2
70 มีนบุรี	Min Buri										
71 ลาดกระบัง	Lat Krabang								0.0	387.7	- 651.5
72 ศูนย์วิจัยบางนา	Bangk Na*	1.4	T			1.3	3.3	2.5	8.5	795.5	
73 กาญจนบุรี	KANCHANABURI*	T			T	4.0	T	2.0	6.0	767.8	+ 85.1
74 สังขละบุรี	Sangkhla Buri										
75 เหมืองปิล็อก	Pilok										
76 ทองผาภูมิ	Thong Pha Phum*	13.1	2.2	T		12.8			28.1	1296.4	- 40.6
77 ศรีสวัสดิ์	Si Sawat										
78 ไทรโยค	Sai Yok										
79 พนมทวน	Phanom Thuan					80.8			80.8	612.2	+ 107.7
80 ท่าม่วง	Tha Muang					15.0			15.0	682.4	
81 นครปฐม	NAKHON PATHOM						30.8		30.8	885.9	+ 58.2
82 บางเลน	Bang Len								0.0	575.5	- 175.2
83 นครชัยศรี	Nakhon Chaisi	7.3			1.2	30.8	5.3		44.6	600.8	- 73.4
84 ราชบุรี	RATCHABURI								0.0	705.2	- 65.9
85 บ้านโป่ง	Ban Pong	2.2							2.2	689.6	+ 71.6
86 โพธาราม	Photharam					34.5			34.5	833.6	+ 85.0
87 ดำเนินสะดวก	Damnoen Saduak										
88 ปากท่อ	Pak Tho					42.9	0.9		43.8	843.5	+ 170.6
89 สมุทรสงคราม	SAMUT SONGKHRAM								0.0	709.0	+ 96.3
90 บางคนที	Bang Khonthi								0.0	832.6	+ 39.0
91 อัมพวา	Amphawa						57.9		57.9	588.6	- 93.3
92 สมุทรสาคร	SAMUT SAKHON								0.0	827.2	- 35.4
93 กระทุ่มแบน	Krutum Baen								0.0	758.1	- 65.3
94 สมุทรปราการ	SAMUT PRAKAN								0.0	947.2	- 17.9
95 บางพลี	Bang Phli								0.0	854.7	- 194.8

สถานีฝน Station	วันที่และจำนวนน้ำฝนเป็นมิลลิเมตร Date and amount of rainfall in millimeters กันยายน September							ฝนรวม มม. Total rainfall mm.	ฝนรวมตั้งแต่ 1 มกราคม Accumulative rainfall since 1 January	
	8	9	10	11	12	13	14		ปริมาณ มม. Amount mm.	สูงต่ำกว่าปกติ Above or below Normal
ภาคตะวันออก EASTERN PART										
1 นครนายก NAKHON NAYOK	2.7		62.7					65.4	1659.2	+163.3
2 บ้านนา Ban Na			56.8					56.8	1405.5	-145.7
3 ปากพลี Pak Phli	8.2		57.9					66.1	1404.2	-122.3
4 องครักษ์ Ongkharak	16.2		60.4	0.7	20.1			97.4	1488.3	+172.7
5 ปราจีนบุรี PRACHIN BURI*	2.6		41.1			10.1	5.3	59.1	1712.8	+ 62.5
6 ประจันตคาม Prachantakham			28.0					28.0	676.8	-713.2
7 บ้านสร้าง Ban Sang	19.0							19.0	1023.8	-195.6
8 ศรีมหาโพธิ Si Maha Phot	6.7	T	2.7					9.4	1170.7	-175.7
9 กบินทร์บุรี Kabin Buri*	1.3							1.3	1268.9	+ 36.2
10 ตระแก้ว Sa Kaeo						18.2		18.2	1158.6	-189.1
11 วัฒนานคร Watthana Nakhon								0.0	1151.7	+ 5.3
12 อรัญประเทศ Aranyaprathet*	0.2			16.5		2.1	40.1	58.9	1299.0	+195.5
13 คลองเขื่อนตรา CHACHOENGSAO								0.0	708.3	-228.2
14 บ้านโพธิ์ Ban Pho	5.2							5.2	477.2	-407.9
15 ชลบุรี CHON BURI*	1.3				2.0	15.2	72.3	90.8	778.5	-143.3
16 พานทอง Phan Thong								0.0	843.1	+ 71.1
17 บ้านบึง Ban Bung								0.0		
18 เกาะสีชัง Ko Sichang*	0.4			1.1	11.3	11.8	7.2	31.8	742.2	- 4.7
19 ศรีราชา Si Racha								0.0	601.0	- 51.2
20 สัตหีบ Sattahip*	4.0							4.0	656.3	4.9
21 ระยอง RAYONG	2.8							2.8	1277.1	- 68.9
22 บ้านค่าย Ban Khai	9.2							9.2	920.8	- 20.6
23 แกลง Klaeng		23.0						23.0	1279.0	-207.6
24 จันทบุรี CHANTHABURI*	38.7		1.0	0.6	3.2	4.7	31.3	79.5	2118.8	-392.4
25 ท่าใหม่ Tha Mai	65.4		24.5					89.9	1743.7	-387.2
26 มะขาม Makham	38.4							38.4		
27 ตราด TRAT	92.7	51.2						143.9	2683.0	-376.6
28 เขาสมิง Khao Saming	35.3	34.2						69.5	965.0	-1041.8
29 แหลมงอบ Laem Ngop	8.1	6.8						14.9	2562.8	
30 คลองใหญ่ Khlong Yai*	27.6	68.9	4.1	3.5	3.0	3.8	8.0	110.9	4274.0	+307.8
ภาคใต้ SOUTHERN PART										
1 เพชรบุรี PHETCHABURI	0.3			T	8.3			8.6	578.5	- 36.5
2 บ้านแหลม Ban Laem	6.9							6.9	369.7	-317.8
3 บ้านลาด Ban Lat	3.4					8.7		12.1	683.6	+ 23.0
4 ท่ายาง Tha Yang								0.0	298.9	-161.6
5 ชะอำ Cha-am								0.0	431.3	- 43.2
6 ประจวบคีรีขันธ์ PRACHUAP KHIRI KHAN*		0.1	T	T	5.1	7.5	20.7	33.4	938.0	+305.7
7 หัวหิน Hua Hin*	0.9	0.9	0.2		37.4	10.9	41.3	91.6	591.8	+ 50.4
8 ปราณบุรี Pran Buri					50.2			50.2		
9 ชุมพร CHUMPHON*	1.7	T			0.2	5.0	4.1	11.0	1655.6	+505.3

สถานีฝน	Station	วันที่และจำนวนน้ำฝนเป็นมิลลิเมตร Date and amount of rainfall in millimeters กันยายน September 8	9	10	11	12	13	14	ฝนรวม มม. Total rainfall mm.	ฝนรวมตั้งแต่ 1 มกราคม Accumulative rainfall since 1 January ปริมาณ มม. Amount mm.	สูงต่ำกว่าปกติ Above or below Normal
10 ท่าแซะ	Tha Sae	8.1							8.1	1485.2	+243.6
11 สวี	Sawi						2.0		2.0	856.1	-107.0
12 หลังสวน	Lang Suan								0.0	861.1	- 22.7
13 **สุราษฎร์ธานี**	**SURAT THANI***		7.2	4.2	12.6	26.3	31.5	7.6	89.4	1091.0	+242.8
14 ไชยา	Chaiya								0.0	1100.5	+394.7
15 เกาะสมุย	Ko Samui*					2.6	2.0	1.7	6.3	1815.8	+1162.7
16 พุนพิน	Phunphin								0.0	802.6	- 14.3
17 ท่าฉาง	Tha Chang								0.0	1101.6	- 38.7
18 กาญจนดิษฐ์	Kanchanadit								0.0		
19 บ้านนาสาร	Ban Na San								0.0		
20 **นครศรีธรรมราช**	**NAKHON SI THAMMARAT***	1.8	T		T	12.2	48.7	11.8	74.5	2217.2	+1266.3
21 สิชล	Sichon								0.0	889.2	+ 36.2
22 ท่าศาลา	Tha Sala		31.2		18.6	10.3	54.7		114.8	1266.8	+631.1
23 ฉวาง	Chawang	11.6	4.0						15.6	959.5	-262.1
24 ทุ่งสง	Thung Song								0.0	1418.1	+358.1
25 ร่อนพิบูลย์	Ron Phibun								0.0	1200.6	+421.3
26 ปากพนัง	Pak Phanang								0.0	1049.7	+326.8
27 **พัทลุง**	**PHATTHALUNG**	2.9		2.6		11.5			17.0	1257.8	+332.5
28 กงหยุน	Khuan Khanun						24.3		24.3	1226.7	
29 ปากพยูน	Pak Phayun				30.5		10.7		41.2	580.4	
30 เขาชัยสน	Khao Chaison				12.6				12.6	997.9	
31 **สงขลา**	**SONGKHLA***	1.0	4.2			6.0	12.3		23.5	799.6	- 10.3
32 รัตภูมิ	Rattaphum	1.0				2.0			3.0	1193.4	
33 หาดใหญ่	Hat Yai	3.5	T		T	2.0	0.5		6.0	841.0	
34 สะเดา	Sadao								0.0	954.4	
35 **ปัตตานี**	**PATTANI***	3.5	11.0	2.1	1.3	15.2	1.6	T	34.7	1357.7	+818.7
36 หนองจิก	Nong Chik*	14.9	4.7						19.6	606.3	
37 ยะหริ่ง	Yaring	9.4				41.5			50.9	935.9	
38 มายอ	Mayo			72.4					72.4	1360.8	
39 โคกโพธิ์	Khok Pho								0.0		
40 ปะนาเระ	Panare								0.0	789.7	
41 **ยะลา**	**YALA**			27.1					27.1	1573.8	
42 ยะหา	Yaha			2.6					2.6	1571.3	
43 รามัน	Raman		79.1						79.1	1378.8	
44 บันนังสตา	Bannang Satar				2.6	41.2			43.8	1284.4	
45 เบตง	Betong								0.0	1153.8	
46 **นราธิวาส**	**NARATHIWAT***		23.4	T	T	18.1	18.2	5.1	59.7	1368.7	+244.0
47 ยี่งอ	Yi-ngo					36.7			36.7	1058.9	
48 ระแงะ	Rangae								0.0	350.0	
49 ตากใบ	Tak Bai								0.0	651.2	
50 สุไหงโกลก	Sungai Kolok								0.0	851.1	

สถานีตรวจ	Station	วันที่และจำนวนน้ำฝนเป็นมิลลิเมตร Date and amount of rainfall in millimetres							ฝนรวม มม. Total rainfall mm.	ฝนรวมตั้งแต่ 1 มกราคม Accumulative rainfall since 1 January	
		กันยายน September									
		8	9	10	11	12	13	14		ปริมาณ มม. Amount mm.	สูงต่ำกว่าปกติ Above or below Normal
51	ระนอง	RANONG*	5.2	2.8	19.8		3.1	21.0	7.5	59.2	3363.3	- 63.1
52	กระบุรี	Kra Buri					5.2			5.2	2531.2	
53	พังงา	PHANGNGA	23.0					17.5		40.5	1910.0	
54	ตะกั่วป่า	Takua Pa	4.6		4.2					8.8	2968.2	
55	กะปง	Kapong	1.7		9.7	3.7				15.1	2809.7	
56	ท้ายเหมือง	Thai Muang	4.1		3.6	22.2		24.9		54.8	2360.3	
57	ตะกั่วทุ่ง	Takua Thung	5.7			18.3				24.0	2023.6	
58	ทับปุด	Thap Put	12.2							12.2	1678.7	
59	ภูเก็ต	PHUKET*				18.3	25.7	T		44.0	1580.3	- 17.6
60	สนามบินภูเก็ต	Phuket Airport*	2.5		0.9	11.5	7.5	4.3	1.5	28.2	1816.3	- 1.7
61	กระบี่	KRABI			8.3		13.3			21.6	1369.6	
62	อ่าวลึก	Ao Luk								0.0	212.3	
63	คลองท่อม	Khlong Tom	14.8		2.2		41.2			58.2	1483.8	
64	ตรัง	TRANG	15.9	T	T		0.6	1.7	T	18.2	1801.8	+159.7
65	สนามบินตรัง	Trang Airport*										
66	สิเกา	Sikao	20.1		T		15.5	25.7		61.3	1798.3	
67	ย่านตาขาว	Yan Ta Khao						38.3		38.3	1219.5	
68	ปะเหลียน	Palian			38.5	25.3				63.8	1658.3	
69	สตูล	SATUN								0.0	602.7	
70	ทุ่งหว้า	Thung Wa	10.7		10.5					21.2	1607.1	

สถานีฝน Station	วันที่และจำนวนน้ำฝนเป็นมิลลิเมตร Date and amount of rainfall in millimeters							ฝนรวม มม. Total rainfall mm.	ฝนรวมตั้งแต่ 1 มกราคม Accumulative rainfall since 1 January	
	กันยายน September								ปริมาณ มม. Amount mm.	สูงต่ำกว่าปกติ Above or below Normal
	8	9	10	11	12	13	14			
กรุงเทพมหานคร BANGKOK METROPOLIS										
1 สถานีเครื่องรับส่งวิทยุนนทบุรี Overseas Radio Receiving Station				82.3	T	7.4	3.5	93.2		
2 ร.ร. การช่างนนทบุรี Nonthaburi Trade School	0.5	T		64.6		7.8	2.6	75.5		
3 พลังงานปรมาณูแห่งชาติ Atomic Energy For Peace	2.2			2.5				4.7		
4 กองกำกับการรถวิทยุ ฯ MMP. Sub Division Car Center	2.3	0.6		5.1				8.0	844.7	
5 วิทยาลัยครูจันทรเกษม Chankasem College Education						16.8	8.6	25.4	1157.7	
6 การไฟฟ้าฝ่ายผลิต Electrical Supply Authority		6.3						6.3	442.8	
7 ศูนย์ฝึกการบินพลเรือน Civil Aviation Training Center								0.0	1074.0	
8 ร.ร. โยธินบูรณะ Yothin Burana School	7.5			23.5				31.0	921.3	
9 สถานีรถไฟบางบำหรุ Bang Bamru Railway Station	1.6			46.0				47.6	1512.9	
10 ร.ร. พาณิชการสยาม Siam Commercial School	1.8			52.8				54.6	751.9	
11 ร.ร. การประชาสัมพันธ์ Public Relation School				16.8		4.3	2.3	23.4	807.7	
12 ร.ร. สามเสนนอก Sam Sen Nok School	1.3			5.2	3.0	3.2	5.4	18.1	975.2	
13 มหาวิทยาลัยรามคำแหง Ramkhamhaeng University	4.5	T			3.9	8.5	4.6	21.5	1058.0	
14 ร.ร. ศรีอุถัย Sri Uthai School	1.4			54.2				55.6	981.9	
15 ร.ร. จิตรดา Chitlada School				69.7				69.7		
16 เขตบางกะปิ Bangkapi Boundary										
17 เขตหนองจอก Nong Chok Boundary										
18 กระทรวงศึกษาธิการ Ministry of Education				74.5				74.5		
19 ร.ร. ช่างกลวิทยา Changkol Vitthaya School	2.9			13.2		4.3	2.3	22.7	881.9	
20 ร. 1 พัน 2 รอ. Second Infantry Battalion	2.6							2.6		
21 บ้านมหามังศิลา Ban Mahangkha Sila				91.4			3.8	95.2	832.1	
22 ร.ร. โยสิทสโมสร Koat Samosorn School	T			36.3	3.2			39.5		
23 ประตูน้ำปทุมวัน Pathumwan Sp.	0.9			37.8	T	2.9	2.0	43.6	777.3	
24 ร.ร. เฉลิมราชมังคลาสน Chalermmart Saksa School				45.1		5.2	3.4	53.7	834.9	
25 วิทยาลัยโพ้เชียง Poh Chiang College				60.3				60.3	717.2	
26 ร.ร. มาเตอร์เดอี Mater Dei School	T			37.2		2.8	2.5	42.5		
27 สถานีจ่ายไฟฟ้าบางกะปี Sup Center of Electrial Supply Bangkapi							5.0	5.0	739.9	
28 วิทยาลัยพาณิชการธนบุรี Thonburi Commercial College				14.9	1.5	1.2	T	17.6	826.8	
29 วิทยาลัยครูบ้านสมเด็จ Bansomdet Teacher College				27.1				27.1	905.7	
30 เขตคลองสาน Khlong San Boundary										
31 ร.ร. เตรียมทหาร Armed Force Academy Preparatory School	1.1			15.5	0.2	3.9	2.4	23.1	992.7	
32 ร.ร. กรุงเทพคริสเตียน Bangkok Christian College	0.4			28.2		3.8	1.7	34.1	704.3	
33 ร.ร. ศรีวิกรม์ Srivikorn School										
34 ประตูน้ำพระโขนง Prakhanong Sp.				0.4		5.6	3.5	9.5	623.1	
35 ร.ร. สมิทศึกษา Samsit Saksa School	T							T		
36 ร.ร. ยานนาวาวิทยาคม Yannawa Vitthayakhom School	0.4			20.4		0.5	2.0	23.3		
37 ร.ร. พระโขนง Prakhanong School	1.8							1.8	727.0	
38 ร.ร. ช่องนนทรี Chong Nonthri School	T			34.1	0.3		1.4	35.8		

อุณหภูมิสูงสุดและต่ำสุดประจำวันที่ ๘— ๑๔ กันยายน ๒๕๑๘

Daily Max. and Min. Temperature 8 - 14 September 1975

สถานี Station	อุณหภูมิสูงสุดและต่ำสุดเป็นองศา ซ. Max. and Min. Temperature in degree C.							เฉลี่ยสูงสุด ต่ำสุด Average Max. Min.	เฉลี่ยในสัปดาห์ Weekly Means	ค่าปกติประจำเดือน Monthly Normal
	8	9	10	11	12	13	14			
ภาคเหนือ NORTHERN PART										
1 เชียงราย CHIANG RAI	32:2 22:5	32:2 22:2	32:6 22:3	31:3 22:1	27:0 22:0	27:2 21:2	30:5 21:8	30:4 22:0	26.2	26.6
2 แม่ฮ่องสอน MAE HONG SON	28:3 22:4	32:8 22:7	34:0 23:5	33:3 23:4	30:3 22:7	30:3 23:0	33:2 23:2	31:7 23:0	27.4	27.3
3 เชียงใหม่ CHIANG MAI	30:0 22:7	31:2 23:3	31:3 23:3	31:5 24:3	28:6 23:4	30:7 23:5	32:3 23:4	30:8 23:4	27.1	26.9
4 น่าน NAN	32:7 22:4	33:5 23:6	34:6 23:9	25:0 23:4	29:6 23:0	32:8 23:0	32:2 23:5	31:5 23:3	27.4	27.7
5 ท่าวังผา Tha Wang Pha	32:9 22:1	33:3 23:5	34:6 23:5	24:7 24:0	22:7	32:2 22:5	32:9 22:5	31:8 23:0	29.4	..
6 ลำปาง LAMPANG	27:5 22:1	.: .:	33:9 23:1	29:6 21:9	30:0 23:9	31:6 22:8	23:0	30:5 22:8	26.6	27.3
7 แม่สะเรียง Mae Sariang	31:5 23:3	31:0 21:7	31:7 23:0	28:6 23:0	32:0 22:5	32:7 23:8	33:4 23:7	31:6 23:1	27.4	27.3
8 แพร่ PHRAE	31:7 24:2	23:5	33:5 23:8	29:1 23:8	30:0 23:4	32:2 23:2	23:4	31:3 23:6	27.4	27.3
9 อุตรดิตถ์ UTTARADIT	32:4 24:6	33:4 24:7	34:0 25:0	28:1 24:1	31:0 23:8	33:2 22:5	33:0 24:4	32:2 24:7	28.2	28.2
10 สนามบินอุตรดิตถ์ Uttaradit Airport	..	..	..	..	..	..	..	..	..	..
11 ตาก TAK	30.6 23.4	32.6 24.7	30.9 25.7	29.6 25.1	30.6 23.9	31.6 23.0	32.6 24.5	31:2 24.3	27.8	27.8
12 พิษณุโลก PHITSANULOK	30:0 24:6	32:3 24:1	31:7 24:5	25:8 24:8	32:2 23:9	31:7 24:6	31:5 24:4	30:8 24:4	27.6	28.3
13 แม่สอด Mae Sot	28:2 22:9	29:8 22:8	28:4 23:6	28:8 23:6	30:4 23:2	31:7 23:1	31:6 23:0	29:8 23:1	26.4	26.9
14 เพชรบูรณ์ PHETCHABUN	28:8 24:0	31:8 23:1	30:8 23:5	29:4 22:7	32:2 23:3	33:3 23:8	33:1 23:3	31:3 23:4	27.4	27.4
15 หล่มสัก Lom Sak	28:8 23:4	31:2 23:4	31:2 22:6	28:3 23:3	31:3 23:2	32:8 24:0	33:2 22:4	31:2 23:2	27.2	..
16 วิเชียรบุรี Wichian Buri	28:2 23:9	30:3 24:1	29:7 24:9	28:3 21:3	31:2 24:6	32:9 24:2	29:1 23:5	30:1 23:7	26.9	..
ภาคตะวันออกเฉียงเหนือ NORTHEASTERN PART										
1 หนองคาย NONG KHAI	32:6 23:0	33:2 25:2	28:4 24:9	29:4 25:3	27:7 24:6	31:0 22:7	31:2 25:1	30:5 24:1	27.3	27.5
2 เลย LOEI	31:3 22:7	32:4 22:2	30:3 22:2	32:4 22:3	26:8 22:3	30:0 22:2	29:8 22:2	30:4 22,3	26.4	26.8
3 อุดรธานี UDON THANI	33:0 24:0	33:1 25:6	27:2 24:0	30:2 23:2	26:3 25:0	30:8 24:0	30:5 24:2	30:2 24:2	27.2	27.7
4 สกลนคร SAKON NAKHON	32:4 24:0	30:5 24:0	28:4 22:3	30:3 23:2	30:6 25:2	32:0 24:0	32:2 23:0	30:9 23:7	27.3	27.2
5 นครพนม NAKHON PHANOM	33:1 22:8	27:6 24:0	29:0 22:9	30:4 23:7	33:4 23:5	32:5 24:4	33:2 23:6	31:3 23:6	27.4	27.0
6 มุกดาหาร Mukdahan	32:2 23:3	29:9 22:7	29:8 22:7	30:5 23:8	32:8 24:7	32:2 23:5	31:7 22:8	31:3 23:4	27.4	27.2
7 ขอนแก่น KHON KAEN	32:1 23:5	31:2 24:2	27:2 22:5	29:4 23:1	31:8 23:0	31:3 24:3	28:5 23:8	30:2 23:6	26.8	27.6
8 โกสุมพิสัย Kosum Phisai	32:7 23.6	24:3	..	..	..	..	..	..	..	..
9 ร้อยเอ็ด ROI ET	31:3 24:5	30:8 25:0	29:6 22:5	30:0 24:0	31:4 25:0	30:0 24:0	29:0 23:8	30:2 24:1	27.2	27.6
10 ชัยภูมิ CHAIYAPHUM	28:5 22:8	31:0 23:6	30:2 23:3	30:3 22:9	31:2 24:3	28:4 25:1	30:1 23:6	30:1 23:6	26.8	27.0
11 อุบลราชธานี UBON RATCHATHANI	31:8 24:6	26:7 22:4	29:1 22:8	28:5 23:4	32:5 24:2	30:4 25:2	30:3 22:3	30:8 23:3	27.0	27.3
12 สุรินทร์ SURIN	30:7 23:6	29:8 25:8	29:7 24:0	31:7 23:4	31:6 23:8	31:1 24:7	29:9 25:5	30:6 23:8	27.2	27.4
13 ท่าตูม Tha Tum	30:8 22:3	29:9 24:1	27:6 20:8	31:1 23:3	31:0 24:4	32:4 24:7	30:0 22:2	30:4 23:1	26.8	..
14 นางรอง Nang Rong	31:1 23:8	29:6 25:5	31:5 24:1	32:4 24:0	.: 23:5	32:2 ..	23:2	31:4 23:6	27.5	..

สถานี	Station	อุณหภูมิสูงสุดและต่ำสุดเป็นองศา ซ. Max. and Min. Temperature in degree C.							เฉลี่ยสูงสุดต่ำสุด	เฉลี่ยในสัปดาห์	ค่าปกติประจำเดือน
		8	9	10	11	12	13	14	Average Max. Min.	Weekly Mean	Monthly Normal
15 นครราชสีมา	NAKHON RATCHASIMA	30.5 23.0	32.2 22.4	32.0 24.2	31.2 22.0	32.2 24.4	31.8 23.2	32.3 22.9	31.8 23.2	27.5	27.4
16 ไชยภูมิ	Chok Chai	29.1 24.0	30.5 22.5	30.5 24.4	31.4 22.3	31.5 24.8	30.9 24.0	22.2	30.6 23.4	27.0	..
ภาคกลาง	**CENTRAL PART**										
1 นครสวรรค์	NAKHON SAWAN	30.5 23.6	31.4 23.6	32.1 24.3	29.9 24.1	31.1 24.0	30.2 24.5	31.2 23.4	30.9 23.9	27.4	28.3
2 ลพบุรี	LOP BURI	31.6 23.3	31.0 24.4	31.0 24.8	31.3 24.5	32.3 24.4	32.0 24.4	29.5 24.0	31.2 24.3	27.8	27.8
3 สุพรรณบุรี	SUPHAN BURI	32.5 24.4	31.8 24.0	33.8 25.0	31.4 25.2	32.0 25.0	31.0 24.4	32.0 25.0	32.1 24.7	28.4	28.2
4 กาญจนบุรี	KANCHANABURI	33.3 23.2	32.0 23.5	32.3 25.0	33.3 24.2	34.0 24.3	30.4 23.6	31.8 23.8	32.4 24.0	28.2	28.1
5 ทองผาภูมิ	Thong Pha Phum	29.0 21.9	29.6 22.7	31.6 21.2	32.6 22.2	32.4 23.2	31.3 22.9	32.0 23.1	31.2 22.5	26.8	..
6 สนามบินดอนเมือง	Don Muang Airport	31.8 23.9	31.0 24.0	31.9 25.0	31.9 25.0	32.0 24.2	30.8 25.2	30.8 25.0	31.4 24.6	28.0	28.3
7 กรุงเทพมหานคร	BANGKOK METROPOLIS	33.2 24.2	32.3 25.0	33.4 25.3	33.2 25.2	33.3 24.3	31.8 25.3	31.9 24.5	32.7 24.8	28.8	28.1
8 ศูนย์วิจัย ฯ บางนา	Bang Na	33.1 24.2	32.9 24.2	33.7 24.6	33.9 24.8	33.9 24.4	31.8 25.2	25.1	33.2 24.8	28.9	..
ภาคตะวันออก	**EASTERN PART**										
1 ปราจีนบุรี	PRACHIN BURI	30.3 24.0	30.8 24.2	31.2 26.0	31.3 22.4	32.4 25.7	31.5 25.8	31.2 25.0	31.2 24.7	28.0	27.9
2 กบินทร์บุรี	Kabin Buri	31.5 23.8	30.4 24.1	31.1 24.8	32.4 22.4	24.9	33.2 ..	24.9	31.7 24.2	28.0	..
3 อรัญประเทศ	Aranyaprathet	31.4 24.1	30.2 23.6	31.6 24.7	33.0 25.0	32.3 24.0	32.5 24.0	29.5 22.7	31.5 24.0	27.8	27.7
4 ชลบุรี	CHON BURI	32.6 24.3	32.2 25.8	32.6 26.8	32.2 26.3	32.0 25.7	30.5 24.5	29.7 23.9	31.7 25.3	28.5	27.9
5 เกาะสีชัง	Ko Si Chang	30.3 23.2	29.8 25.1	30.0 26.9	29.9 26.3	30.0 24.9	28.0 24.8	27.8 24.5	28.4 25.1	27.2	27.9
6 สัตหีบ	Sattahip	32.0 ..	23.0	32.0 ..	..	31.0 26.0	..	29.0 ..	31.0 ..	..	28.7
7 ระยอง	RAYONG	32.2 25.5	33.0 24.3	31.2 25.6	31.0 26.6	26.5	..	..	31.8 25.7	28.8	..
8 จันทบุรี	CHANTHABURI	29.2 23.6	29.2 23.0	30.3 24.8	32.0 23.8	31.9 24.3	31.0 23.7	28.9 23.6	30.4 23.8	27.1	27.1
9 กองใหญ่	Khlong Yai	28.9 22.5	27.9 22.4	29.5 22.8	30.8 23.4	31.1 22.8	31.5 24.0	30.3 25.3	30.0 23.0	26.5	26.6
ภาคใต้	**SOUTHERN PART**										
1 หัวหิน	Hua Hin	31.6 23.4	33.5 24.7	32.4 23.1	33.2 25.5	31.3 25.5	28.4 23.2	26.9 24.0	31.0 24.2	27.6	27.9
2 ประจวบคีรีขันธ์	PRACHUAP KHIRI KHAN	33.5 24.3	32.8 24.6	33.8 24.6	35.0 25.8	32.0 25.5	26.8 24.1	26.7 22.8	31.3 24.2	27.8	28.0
3 ชุมพร	CHUMPHON	31.3 22.8	31.6 24.0	31.8 25.4	31.5 23.6	31.0 23.9	30.3 23.1	29.5 23.0	31.0 23.4	27.2	27.2
4 สุราษฎร์ธานี	SURAT THANI	32.7 22.7	32.5 22.9	32.6 22.9	32.4 23.8	32.1 22.5	31.2 23.0	30.3 22.5	32.0 22.9	27.4	27.6
5 เกาะสมุย	Ko Samui	31.0 23.2	30.1 25.0	32.0 25.6	32.2 25.4	32.4 25.0	29.4 23.3	30.0 23.4	31.0 24.3	27.6	..
6 นครศรีธรรมราช	NAKHON SI THAMMARAT	33.4 23.2	32.2 22.9	32.6 22.4	33.6 23.3	32.1 22.9	30.8 23.1	30.0 23.0	32.1 23.0	27.6	27.8
7 สงขลา	SONGKHLA	35.1 23.8	33.3 23.6	33.9 23.4	35.9 24.5	35.1 23.6	33.5 22.7	31.6 23.5	34.0 23.6	28.8	28.1
8 ปัตตานี	PATTANI	33.2 22.4	33.0 23.5	33.1 22.6	35.9 23.4	32.9 22.2	32.1 22.8	32.0 23.7	32.7 22.9	27.8	27.8
9 นราธิวาส	NARATHIWAT	32.3 22.6	33.0 24.1	33.4 22.9	33.7 23.2	31.6 23.2	31.0 22.6	30.7 23.6	32.3 23.2	27.8	27.3
10 ระนอง	RANONG	30.9 24.4	31.5 23.8	31.0 23.5	31.0 23.4	29.8 23.1	30.3 23.3	30.3 22.7	30.7 23.5	27.1	26.2
11 ภูเก็ต	PHUKET	30.7 23.2	..	31.5 ..	31.5 22.7	30.3 23.9	22.2	..	31.0 23.0	27.0	27.1
12 สนามบินภูเก็ต	Phuket Airport	30.2 24.1	31.0 24.9	30.7 26.8	30.9 25.9	30.0 23.6	29.5 22.9	30.2 22.6	30.4 24.4	27.4	26.9
13 สนามบินตรัง	Trang Airport	30.4 23.7	32.5 22.8	31.2 22.4	32.9 23.7	32.1 24.0	31.7 23.5	31.3 22.8	31.7 23.3	27.5	27.0

แก้ไขเพิ่มเติมรายงานจำนวนน้ำฝนเนื่องจากได้รับรายงานภายหลัง สำหรับรายงานอากาศประจำสัปดาห์ ฉบับที่ ๓๖/๒๕๑๘

Corrections for late rainfall data reports in weekly weather report No. 36/1975

สถานีฝน Station	วันที่และจำนวนน้ำฝนเป็นมิลลิเมตร Date and amount of rainfall in millimeters							ฝนรวม มม. Total rainfall mm.	ฝนรวมตั้งแต่ 1 มกรา Accumulative rainfall since 1 January	
	กันยายน September								ปริมาณ มม. Amount mm.	สูงต่ำกว่าปกติ Above or below Normal
	1	2	3	4	5	6	7			
ภาคเหนือ NORTHERN PART										
3 เชียงแสน Chiang Saen			8.1					35.0	1378.0	+168.5
5 แม่จัน Mae Chan						20.9		83.1	1146.0	-757.9
10 พาน Phan						2.5		46.8	1230.4	+274.1
12 พะเยา Phayao							2.7	47.5	1184.3	+441.3
13 จุน Chun				8.2				8.2	957.0	-193.6
17 แม่ลาน้อย Mae La Noi							6.0	30.3		
23 แม่แตง Mae Taeng							15.5	68.5	1085.7	+175.8
25 สันทราย San Sai							11.0	32.5	806.2	- 73.9
26 ดอยสะเก็ด Doi Saket						2.3	41.7	46.9	1142.2	+266.7
28 ฮางดง Hang Dong							9.4	140.8	838.5	+ 54.0
29 สารภี Saraphi							42.2	95.8	569.9	
30 สันป่าตอง San Pa Tong						9.8	23.2	91.6		
31 จอมทอง Chom Tong							65.2	109.7	755.8	+154.7
32 หอด Hot							15.8	89.9	781.0	+ 77.2
33 ลำพูน LUMPHUN							46.5	75.7	980.6	+328.7
34 ป่าซาง Pa Sang							9.0	42.0	923.2	+266.0
35 ลี้ Li							19.1	48.5	551.2	-272.1
39 เกาะคา Ko Kha							39.6	76.8	938.4	+178.4
40 สบปราบ Sop Prap							46.9	70.5	718.6	- 16.3
41 เถิน Thoen							22.1	69.2	785.9	+129.6
45 สูงเม่น Sung Men							19.0	35.9	982.8	+215.7
46 เด่นชัย Den Chai							44.1	59.8	1327.9	+379.6
58 ท่าปลา Tha Pla							15.2	37.9	1639.9	+672.1
62 บ้านตาก Ban Tak							18.6	18.6		
65 สุโขทัย SUKHOTHAI							12.5	60.7	766.5	+ 13.3
66 ทุ่งเสลี่ยม Thung Saliam							36.5	118.3	1129.3	+324.7
68 กงไกรลาศ Kong Krailat							89.2	235.5	1200.8	+282.9
69 บ้านด่านลานหอย Ban Dan Lan Hoi							28.3	28.3		
72 พรหมพิราม Phrom Phiram							32.3	54.0	1415.6	+716.2
73 วังทอง Wang Thong							22.3	66.6	1141.4	+119.8
75 กำแพงเพชร KAMPHAENG PHET							25.8	38.6	945.5	+121.8
76 พรานกระต่าย Phan Kratai							20.1	122.0	1140.8	+118.6
79 พิจิตร PHICHIT							4.3	138.5	1655.2	+534.4
80 สามง่าม San Ngam							16.0	65.0	732.0	-206.7

สถานีฝน	Station	วันที่และจำนวนน้ำฝนเป็นมิลลิเมตร Date and amount of rainfall in millimeters กันยายน September 1	2	3	4	5	6	7	ฝนรวม มม. Total rainfall mm.	ฝนรวมตั้งแต่ 1 มกราคม Accumulative rainfall since 1 January ปริมาณ มม. Amount mm.	สูงต่ำกว่าปกติ Above or below Normal
81 ตะพานหิน	Taphan Hin							10.5	109.5	963.1	+ 44.6
82 บางมูลนาค	Bang Mun Nak							38.7	78.2	685.4	-128.8
87 ชนแดน	Chon Daen							10.7	47.8	1116.9	+182.9
ภาคตะวันออกเฉียงเหนือ NORTHEASTERN PART											
2 เชียงคาน	Chiang Khan							0.8	4.7	1008.4	+ 5.2
3 ทาลี	Tha Li						10.3		28.5	1061.4	+397.5
4 ดานซาย	Dan Sai						5.6	10.8	35.7	1054.1	+230.3
5 วังสพุง	Wang Saphung						2.7	9.4	12.9	823.9	- 34.3
7 ศรีเชียงใหม่	Si Chiang Mai						7.0	27.2	71.9	1677.4	+249.4
8 ทาบอ	Tha Bo							30.2	65.4	1034.2	-234.3
11 เซกา	Seka						2.5		22.3	1894.1	+427.9
22 บานแพง	Ban Phaeng						2.5		12.9	2647.8	+194.7
27 กาฬสินธุ์	KALASIN							1.6	34.3	1127.3	+ 3.8
28 ยางตลาด	Yang Talat							4.9	42.7	1027.9	- 11.8
33 โพนทอง	Phen Thong						11.5		24.3	963.4	-251.7
37 จตุรพักตรพิมาน	Chaturaphak Phiman							7.0	93.4	1075.8	+248.2
38 เกษตรวิสัย	Kaset Wisai						13.2		50.8	1006.9	- 29.0
39 สุวรรณภูมิ	Suwannaphum							7.5	86.0	1089.0	-176.3
40 มหาสารคาม	MAHA SARAKHAM							9.3	42.9	827.6	-287.8
49 ภูเวียง	Phu Wiang							11.8	54.4	893.9	- 36.5
50 ชุมแพ	Chum Phae							11.5	20.8	695.9	- 81.4
51 มัญจาคีรี	Mancha Khiri							12.6	25.3		
52 ชนบท	Chonabot							2.9	87.2	714.4	-142.3
53 บานไผ่	Ban Phai							2.6	61.5	784.6	- 12.7
54 พล	Phen							20.0	37.4	729.5	-197.9
55 หนองสองห้อง	Nong Song Hong							60.0	102.2	904.2	- 98.6
57 เกษตรสมบูรณ์	Kaset Sombun							28.3	52.2	588.1	- 16.5
58 ภูเขียว	Phu Khiee							24.5	41.1	803.7	+ 87.1
59 กอนสวรรค์	Khon Sawan							50.2	85.2	788.9	- 16.5
60 จัตุรัส	Chatturat							5.5	82.1	830.7	-214.9
61 บำเหน็จณรงค์	Bamnet Narong							20.2	67.3	877.3	+ 7.4
66 โนนไทย	Non Thai							6.3	83.4	468.1	-315.9
67 โนนสูง	Non Sung							4.7	28.4	637.5	-231.6
69 สีคิ้ว	Sikhiu							33.2	126.7	671.0	- 33.7
70 สูงเนิน	Sung Noen							13.0	148.5	738.6	+ 14.8
74 บุรีรัมย์	BURIRUM							61.3	88.6	993.6	- 30.2
75 พุทไธสง	Phutthaisong							[illegible]	[illegible]	[illegible]	[illegible]

สถานีฝน	Station	วันที่และจำนวนน้ำฝนเป็นมิลลิเมตร Date and amount of rainfall in millimeters กันยายน September 1	2	3	4	5	6	7	ฝนรวม มม. Total rainfall mm.	ฝนรวมตั้งแต่ 1 มกราคม Accumulative rainfall since 1 January ปริมาณ มม. Amount mm.	สูงต่ำกว่าปกติ Above or below Normal
77 ลำปลายมาศ	Lum Phai Mat							38.4	113.9	555.8	-383.6
82 ศรีษะภูมิ	Sikhoraphum							13.2	78.2	564.8	-370.8
83 ปราสาท	Prasat							16.2	127.2	1008.3	+115.0
84 สังขะ	Sangkha							65.2	85.5	1025.5	+141.3
92 เขมราฐ	Khemarat							19.0	49.7	1702.6	+496.3
93 อำนาจเจริญ	Amnat Charoen						40.0		47.7	1005.2	-264.8
98 โขงเจียม	Khong Chiam							7.8	28.8	931.2	-575.5
99 เดชอุดม	Det Udom							9.9	60.7	1130.8	- 97.2
100 บุณฑริก	Buntharik							12.7	78.8	1215.1	- 87.3
ภาคกลาง	CENTRAL PART										
5 ลาดยาว	Lat Yao						14.4		95.6	839.2	+ 183.3
8 อุทัยธานี	UTHAI THANI							2.7	8.2	395.5	-448.3
14 หนองขาหยาง	Nong Khayang							22.5	54.5	777.8	- 44.3
17 วัดสิงห์	Wat Sing							1.3	29.0	536.6	-351.5
19 สิงห์บุรี	SING BURI							1.0	56.9	873.6	+ 99.4
22 พรหมบุรี	Phrom Buri							31.8	57.8	742.3	-174.1
24 บ้านหมี่	Ban Mi							11.5	76.5	727.6	- 33.1
26 ชัยบาดาล	Chai Badan						36.3		101.3	1130.4	+2[illegible].5
28 โคกสำโรง	Khok Samrong						18.7	7.2	39.6	479.4	-304.2
31 เดิมบางนางบวช	Doembang Nangbuat							2.6	42.5	620.4	-1[illegible]7.8
32 สามชุก	Sam Chuk							4.9	32.0	715.3	-191.1
38 อางทอง	ANGTHONG						1.5	13.6	35.6	789.2	-132.1
39 โพธิ์ทอง	Pho Thong							9.4	36.8	959.9	- 40.0
41 วิเศษชัยชาญ	Wiset Chai Chan						19.6	5.8	75.1	1024.8	+ 83.3
42 ป่าโมก	Pa Mok							23.4	42.2	809.9	- 16.7
44 พระพุทธบาท	Phra Phutthabat							13.9			
45 บ้านหมอ	Ban Mo							40.6	60.6	941.4	- 49.5
46 เสาไห้	Sao Hai							2.5	47.4	923.5	-265.6
47 แก่งคอย	Kaeng Khoi							2.5	16.1	1025.5	-155.0
50 ท่าเรือ	Tha Rua							53.2	87.3	941.1	-239.0
51 พักไห	Phak Hai							2.5	46.5	686.9	-262.4
52 บางบาล	Bang Ban						16.9	12.4	82.2	746.4	-241.6
54 บางไทร	Bang Sai							29.5	146.1	850.8	-113.1
55 บางปะอิน	Bang Pa - in							30.4	161.8	1008.7	+ 97.9
57 หนองเสือ	Nong Sua							13.8	109.3	1178.0	+120.9
59 รังสิต	Rangsit							23.4	85.6	967.9	- 84.5
79 พนมทวน	Phanom Thuan						18.5	1.1	60.8	531.4	+ 26.9

สถานีฝน Station	วันที่และจำนวนน้ำฝนเป็นมิลลิเมตร Date and amount of rainfall in millimetres กันยายน September 1	2	3	4	5	6	7	ฝนรวม มม. Total rainfall mm.	ฝนรวมตั้งแต่ 1 มกราคม Accumulative rainfall since 1 January ปริมาณ มม. Amount mm.	สูงต่ำกว่าปกติ Above or below Normal
82 บางเลน Bang Len							54.0	174.5	575.5	-175.2
94 สมุทรปราการ SAMUT PRAKAN							26.0	76.9	947.2	- 17.9
95 บางพลี Bang Phli							53.2	88.4	854.7	-194.8
ภาคตะวันออก EASTERN PART										
1 นครนายก NAKHON NAYOK							12.4	30.5	1593.8	+202.1
2 บ้านนา Ban Na							10.3	73.3	1348.7	-105.2
3 ปากพลี Pak Phli							5.5	46.0	1338.1	- 93.1
4 องครักษ์ Ongkharak						33.8	37.4	142.6	1390.9	+150.5
6 ประจันตคาม Prachantakham							35.7	35.7	648.8	-646.3
8 ศรีมหาโพธิ Si Maha Phot							2.0	38.9	1161.3	-100.5
10 ศรีสะเกษ Si Sa Kaeo							6.0	105.4	1140.4	-153.0
13 ฉะเชิงเทรา CHACHOENGSAO							18.9	27.9	708.3	-157.9
16 พานทอง Phan Thong					12.5	34.1	21.2	81.5	843.1	+106.3
17 บ้านบึง Ban Bung						11.9	2.2	63.7		
22 บ้านค่าย Ban Khai						4.1	7.1	47.6	911.6	+ 57.0
27 ตราด TRAT						17.5	32.0	123.8	2539.1	-379.4
ภาคใต้ SOUTHERN PART										
2 บ้านแหลม Ban Laem							8.4	17.1	362.8	-290.9
10 ท่าแซะ Tha Sae						5.1		46.3	1477.1	+285.1
11 สวี Sawi							1.3	32.2	854.1	- 78.8
24 ทุ่งสง Thung Song							27.3	42.8	1418.1	+430.1
32 รัตภูมิ Rattaphum							1.3	19.6	1190.4	
34 สะเดา Sadao							31.8	47.2	954.4	
42 ยะหา Yaha						13.5		16.9	1568.7	
44 บันนังสตา Bannang Satar							11.0	64.7	1240.6	
45 เบตง Betong						45.1		109.0	1153.6	
49 ตากใบ Tak Bai						3.8		18.7	651.2	
52 กระบุรี Kraburi							37.1	245.2	2526.0	
54 ตะกั่วป่า Takua Pa						3.5		159.1	2959.4	
55 กะปง Kapong					77.3	7.1		156.6	2794.6	
57 ตะกั่วทุ่ง Takua Thung							5.1	87.8	1999.6	
58 ทับปุด Thap Put							38.3	88.7	1666.5	
61 กระบี่ KRABI							34.5	60.6	1348.0	
63 คลองท่อม Khlong Tom							9.4	45.5	1425.6	
66 สิเกา Sikao					10.8	7.1	3.4	125.1	1737.0	
68 ปะเหลียน Palian							36.1	92.9	1594.5	
70 ทุ่งหว้า Thung Wa							23.8	164.0	1585.9	

REMARKS

1. **Meteorological Department's Station** (**with * mark**). Rainfall observation is performed daily at 07.00 a.m. by the Meteorological Department's personnel. Therefore the daily rainfall amount in this publication means the total amount of rainfall in 24-hr. period from 07.00 a.m. of the recorded date to 07.00 a.m. of the following day.
2. **Voluntary Rainfall Station** (**without * mark**) located at Distric or Province. Rainfall observation is performed daily at 09.00 a.m. by the voluntary observer. The daily rainfall amount means the total amount of rainfall in 24-hr. period from 09.00 a.m. of the recorded date to 09.00 a.m. of the following day.
3. **Rainfall and Temperature Data.** The daily rainfall and temperature observations are submitted to the Meteorological Department soon after the measurement by the following means:-
   - — the Meteorological Department's stations send their observations by radio and telegraph.
   - — the voluntary rainfall stations send their observations by telegraph.

   Those daily reports generally arrive at the Meteorological Department from about 07.00 a.m. to 07.00 p.m.
4. **Data.** Various data published in this publication are obtained from radio and telegraph reports. Therefore the user should be cautious in using them. If there is any doubts please inquire the Rainfall Statistics Section of Hydrometeorology Division for further informations.
5. **Various Symbols.** The symbols used in this publication have the following meanings:—

Blank	**represents**	**No rainfall or report of observation does not arrive in time for publication**
T	"	**Trace or light rainfall with amount less than 0.1 mm.**
*	"	Meteorological Department's station

Meteorological Department
Bangkok Metropolis

Hydrometeorology Division
Tel. 916053, 910173

- กำหนดออก สัปดาห์ละ 1 ฉบับ ปีละ 52 ฉบับ
- ค่าบำรุง ฉบับละ 5 บาท ปีละ 150 บาท
- การบอกรับ ติดต่อที่กองอุตุนิยมวิทยาอุทก กรมอุตุนิยมวิทยา

โทร. 916053

พิมพ์ที่โรงพิมพ์กรมอุตุนิยมวิทยา กระทรวงคมนาคม กรุงเทพมหานคร

เรืออากาศเอก เจตน์ ไชยลาโภ ผู้พิมพ์โฆษณา 2517

M06.1/S63
T364we

กรมอุตุนิยมวิทยา กระทรวงคมนาคม

รายงานอากาศประจำสัปดาห์ ระหว่างวันที่ ๑๕ – ๒๑ กันยายน ๒๕๑๘

และ

การคาดหมายลักษณะอากาศ ระหว่างวันที่ ๒๒ – ๒๘ กันยายน ๒๕๑๘

ฉบับที่ ๓๘/๒๕๑๘

ดร. เจริญ เจริญรัชต์ภาคย์

อธิบดีกรมอุตุนิยมวิทยา

ATMOSPHERIC SCIENCES LIBRARY
U. S. Dept. of Commerce

METEOROLOGICAL DEPARTMENT

MINISTRY OF COMMUNICATIONS

BANGKOK, THAILAND

WEEKLY WEATHER REPORT

DURING THE PERIOD 15 – 21 SEPTEMBER 1975

AND

WEATHER OUTLOOK

DURING 22 – 28 SEPTEMBER 1975

No. 38/1975

Charoen Charoen-rajapark

Director – General

หมายเหตุ

1. **สถานีของกรมอุตุนิยมวิทยา** (ที่มีเครื่องหมาย *) ทำการตรวจวัดจำนวนฝนตกเวลา 07.00 น. ทุก ๆ วัน โดยเจ้าหน้าที่ของกรมอุตุนิยมวิทยา ดังนั้น จำนวนฝนรายวันในรายงานฉบับนี้ หมายถึงปริมาณฝนรวมในช่วงเวลา 24 ชม. ตั้งแต่เวลา 07.00 น. ของวันที่แจ้งไว้ในรายงานจนถึงเวลา 07.00 น. ของวันรุ่งขึ้น

2. **สถานีฝน** (ที่ไม่มีเครื่องหมาย *) ตามอำเภอหรือจังหวัด ทำการตรวจวัดจำนวนฝนตกเวลา 09.00 น. ทุก ๆ วัน โดยเจ้าหน้าที่ที่อยู่ในอำเภอหรือจังหวัดที่ได้รับแต่งตั้งจากกรมอุตุนิยมวิทยา ดังนั้น จำนวนฝนรายวัน หมายถึงปริมาณฝนรวมในช่วงเวลา 24 ชม. ตั้งแต่เวลา 09.00 น. ของวันที่แจ้งไว้ในรายงานจนถึงเวลา 09.00 น. ของวันรุ่งขึ้น

3. **ข้อมูลฝนและอุณหภูมิ** ที่พิมพ์ในรายงานประจำสัปดาห์เล่มนี้ เป็นผลการตรวจวัดฝนที่เจ้าหน้าที่ผู้ทำการตรวจรายงานส่งมายังกรมอุตุนิยมวิทยาทุก ๆ วัน ภายหลังการตรวจดังนี้.—

   — สถานีของกรมอุตุนิยมวิทยา ส่งรายงานทางวิทยุสื่อสารและโทรเลข
   — สถานีฝนตามอำเภอหรือจังหวัด ส่งรายงานทางโทรเลข

   รายงานดังกล่าวนี้จะส่งมาถึงกรมอุตุนิยมวิทยาตั้งแต่เวลาประมาณ 07.00 น. จนถึงเวลา 19.00 น. ทุก ๆ วัน

4. **ข้อมูลต่าง ๆ** เหล่านี้ได้ดำเนินการจัดพิมพ์จากรายงานที่ได้รับทางวิทยุสื่อสารและโทรเลข โดยยังไม่ได้ทำการตรวจสอบ เพื่อสนองความต้องการแก่ผู้ใช้อย่างรีบด่วน ดังนั้น ผู้ใช้จึงควรพิจารณาข้อมูลก่อนที่จะนำไปใช้ หากมีข้อสงสัยประการใด โปรดติดต่อสอบถามเจ้าหน้าที่แผนกสถิติฝน กองอุตุนิยมวิทยาอุทก

5. **สัญญลักษณ์ต่าง ๆ** มีความหมายดังนี้.—

ช่องว่าง	แสดงว่า	ไม่มีฝนหรือยังไม่ได้รับรายงานประจำวัน
T	„	ฝนตกเล็กน้อยวัดได้ไม่ถึง 0.1 มม.
*	„	เป็นสถานีของกรมอุตุนิยมวิทยา

กองอุตุนิยมวิทยาอุทก กรมอุตุนิยมวิทยา
กรุงเทพมหานคร โทร. 916058, 910178

การคาดหมายลักษณะอากาศใน ๗ วันข้างหน้า
ตั้งแต่วันที่ ๒๒ – ๒๘ กันยายน ๒๕๑๘
ลักษณะทั่วไป

คาดว่าร่องความกดอากาศต่ำจะยังคงพาดผ่านภาคกลาง และภาคตะวันออกในระยะสัปดาห์นี้

ภาคเหนือ ภาคตะวันออกเฉียงเหนือ	ในตอนต้นสัปดาห์จะมีฝนเกือบทั่วไป โดยเฉพาะทางตอนบนของภาคเหนือ ต่อจากนั้นจะมีฝนหรือฝนฟ้าคะนองกระจาย
ภาคกลาง ภาคตะวันออก รวมทั้งชายฝั่ง	จะมีฝนหรือฝนฟ้าคะนองกระจายตลอดสัปดาห์
ภาคใต้ฝั่งตะวันออก	ตลอดสัปดาห์จะมีฝนหรือฝนฟ้าคะนองเป็นแห่ง ๆ
ภาคใต้ฝั่งตะวันตก	จะมีฝนฟ้าคะนองกระจายตลอดสัปดาห์ ส่วนมากตามเทือกเขาและชายฝั่ง
กรุงเทพมหานคร	ตลอดสัปดาห์จะมีฝนหรือฝนฟ้าคะนองกระจาย ส่วนมากในตอนเย็นและค่ำ

กรมอุตุนิยมวิทยา
๒๑ ก.ย. ๗๘

Weather outlook for the period 22 - 28 September 1975

General Situation

The low pressure trough is expected to traverse across Central and Eastern parts of Thailand during this week.

Northern Part: Northeastern Part:	Almost widespread rain particularly in the upper portion of the North at the beginning of the week while scattered showers or thundershowers elsewhere.
Central Part: Eastern part and Coastal Area:	Scattered showers or thundershowers throughout the week.
Southern Thailand East Coast:	Throughout the week, isolated showers or thundershowers.
Southern Thailand West Coast:	Throughout the week, scattered thundershowers mainly along mountainous and coastal areas.
Bangkok Metropolis:	Throughout the week, scattered showers or thundershowers mainly in the late afternoon and evening.

Meteorological Department
22 September 1975

สรุปลักษณะอากาศทั่วไปในรอบสัปดาห์
ตั้งแต่วันที่ ๑๕ – ๒๑ กันยายน ๒๕๑๘

๑. ในตอนต้นสัปดาห์พายุไต้ฝุ่น "อลิส" ได้ก่อตัวขึ้นในมหาสมุทรแปซิฟิคและเคลื่อนตัวผ่านเกาะลูซอนเข้าสู่ทะเลจีนใต้ แล้วอ่อนกำลังลงเป็นพายุโซนร้อน พายุนี้ต่อมาได้เคลื่อนขึ้นฝั่งเวียตนามเหนือผ่านประเทศลาวและเข้าสู่ตอนเหนือสุดของประเทศไทยบริเวณอำเภอฝาง จังหวัดเชียงใหม่ ในตอนปลายสัปดาห์ ลักษณะเช่นนี้ทำให้ประเทศไทยตอนบนมีฝนเกือบทั่วไปกับมีฝนตกหนักเป็นบางแห่ง โดยเฉพาะในตอนปลายสัปดาห์ ส่วนภาคอื่น ๆ มีฝนเป็นแห่ง ๆ ตลอดสัปดาห์

๒. รายงานฝนสูงสุดในภาคต่าง ๆ ของประเทศไทยมีดังนี้.–

ภาคเหนือ	๑๖๙.๓ มม.ที่	อ.ขานุวรลักษบุรี	จ.กำแพงเพชร	เมื่อวันที่ ๑๕ ก.ย.
ภาคตะวันออกเฉียงเหนือ	๑๑๗.๐ มม.ที่	อ.ท่าตูม	จ.สุรินทร์	" ๒๑ ก.ย.
ภาคกลาง	๒๐๒.๕ มม.ที่	อ.เสนา	จ.พระนครศรีอยุธยา	" ๑๕ ก.ย.
ภาคตะวันออก	๔๘.๕ มม.ที่	อ.บ้านนา	จ.นครนายก	" ๑๗ ก.ย.
ภาคใต้	๑๑๕.๔ มม.ที่	อ.เบตง	จ.ยะลา	" ๑๗ ก.ย.

กรมอุตุนิยมวิทยา
๒๒ ก.ย.๑๘

Weekly Weather Summary
Period 15 – 21 September 1975

1. During the beginning of the week, typhoon "Alice" in the Pacific Ocean moved across Luzon Island. After entering the South China Sea it became a tropical storm. This storm later landed in North Vietnam Coast, and moved westward through Laos, and the extreme north of Thailand in the vicinity of Fang district in Chiang Mai province at the end of the week. As a consequence almost widespread rains with local heavy falls were experienced in Upper Thailand particularly at the end of the week; while isolated falls elsewhere throughout the week.

2. Heaviest rainfalls were recorded at the following places:-

Northern Part	169.3 mm.at Khanu Woralaksaburi,	Kamphaeng Phet	on 15 Sept.
Northeastern Part	117.0 mm.at Tha Tum,	Surin	" 21 Sept.
Central Part	202.5 mm.at Sena,	Ayutthaya	" 15 Sept.
Eastern Part	48.5 mm.at Ban Na,	Nakhon Nayok	" 17 Sept.
Southern Part	115.4 mm.at Betong,	Yala	" 17 Sept.

Meteorological Department
22 September 1975

ข่าวอากาศเพื่อการเกษตรประจำสัปดาห์

เมื่อวันที่ ๑๕ - ๒๑ กันยายน ๒๕๑๘ มีลักษณะอากาศซึ่งพอสรุปได้ดังต่อไปนี้ :-

ในตอนต้นสัปดาห์ พายุไต้ฝุ่น " อลิส " ได้ก่อตัวขึ้นในมหาสมุทรแปซิฟิค และเคลื่อนตัวผ่านเกาะลูซอนเข้าสู่ทะเลจีนใต้ แล้วออนกำลังลงเป็นพายุโซนร้อน พายุนี้ต่อมาได้เคลื่อนขึ้นมาทางเวียดนามเหนือผ่านประเทศลาว และเข้าสู่ตอนเหนือสุดของประเทศไทยบริเวณอำเภอฝาง จังหวัดเชียงใหม่ในตอนปลายสัปดาห์ ลักษณะเช่นนี้ทำให้ประเทศไทยตอนบนมีฝนเกือบทั่วไป โดยมีฝนตกหนักเป็นบางแห่ง โดยเฉพาะในตอนปลายสัปดาห์ ส่วนภาคอื่น ๆ มีฝนเป็นแห่ง ๆ ตลอดสัปดาห์.

ข้อควรทราบ

ในระยะที่ผ่านมาบริเวณประเทศไทยตอนบนมีฝนชุก โดยมีฝนตกหนักเป็นแห่ง ๆ เฉพาะอย่างยิ่งในภาคเหนือและภาคตะวันออกเฉียงเหนือ ลักษณะเช่นนี้จะทำให้เกิดศัตรูพืชจำพวกโรค และหนอนบางชนิดระบาดแพร่หลาย ดังนั้นเกษตรกรจึงควรระมัดระวัง สำหรับสัปดาห์นี้ประเทศไทยยังคงมีฝนฟ้าคะนองกระจายเกือบทุกภาค เว้นแต่ทางฝั่งตะวันออกของภาคใต้จะมีฝนหรือฝนฟ้าคะนองเป็นแห่ง ๆ.

กรมอุตุนิยมวิทยา

๒๒ กันยายน ๒๕๑๘

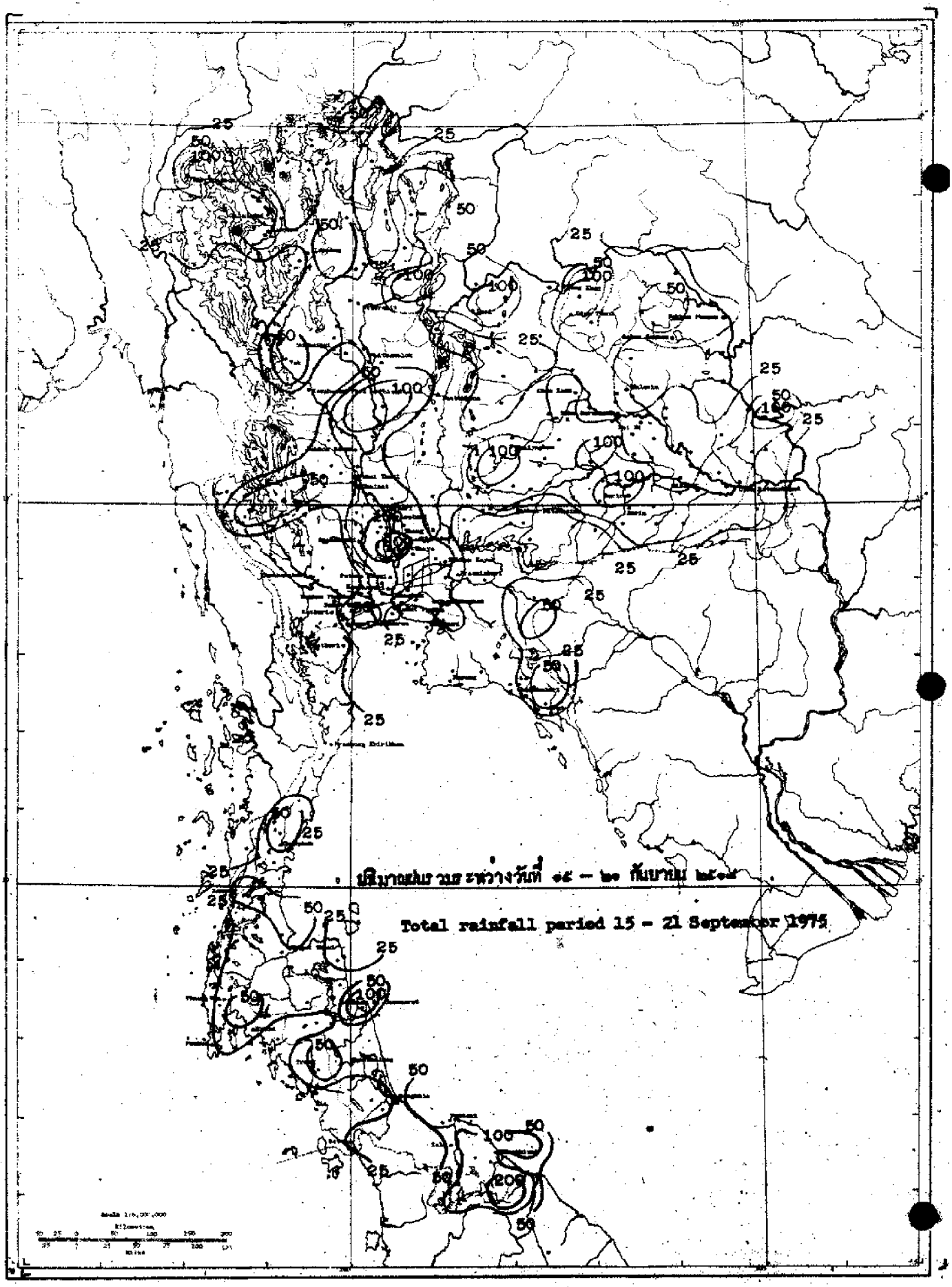
ปริมาณฝนรวม ระหว่างวันที่ ๑๕ – ๒๑ กันยายน ๒๕๑๘
Total rainfall paried 15 – 21 September 1975

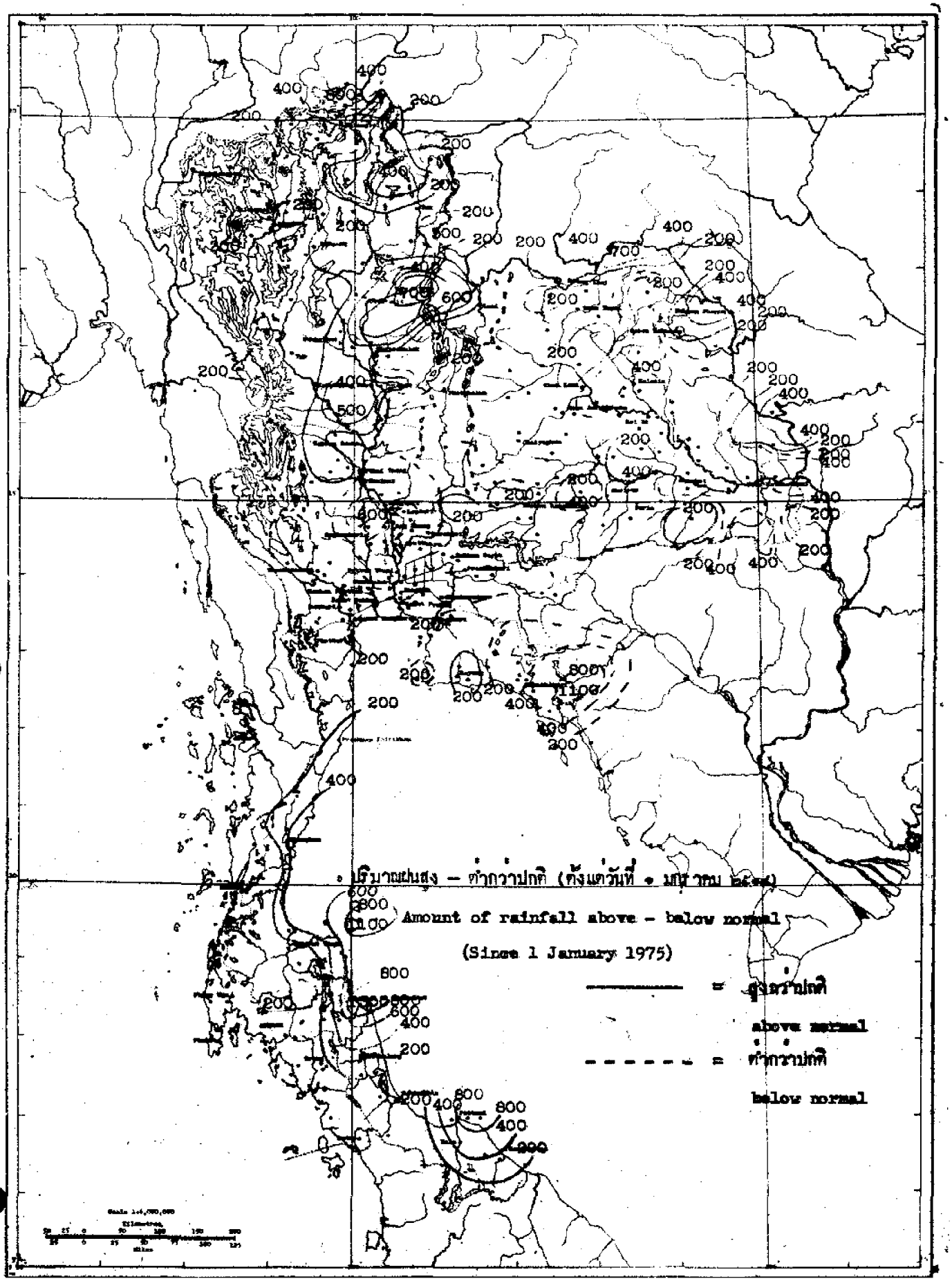
ปริมาณฝนสูง – ต่ำกว่าปกติ (ตั้งแต่วันที่ 1 มกราคม 2518)
Amount of rainfall above – below normal
(Since 1 January 1975)
= สูงกว่าปกติ
above normal
= ต่ำกว่าปกติ
below normal

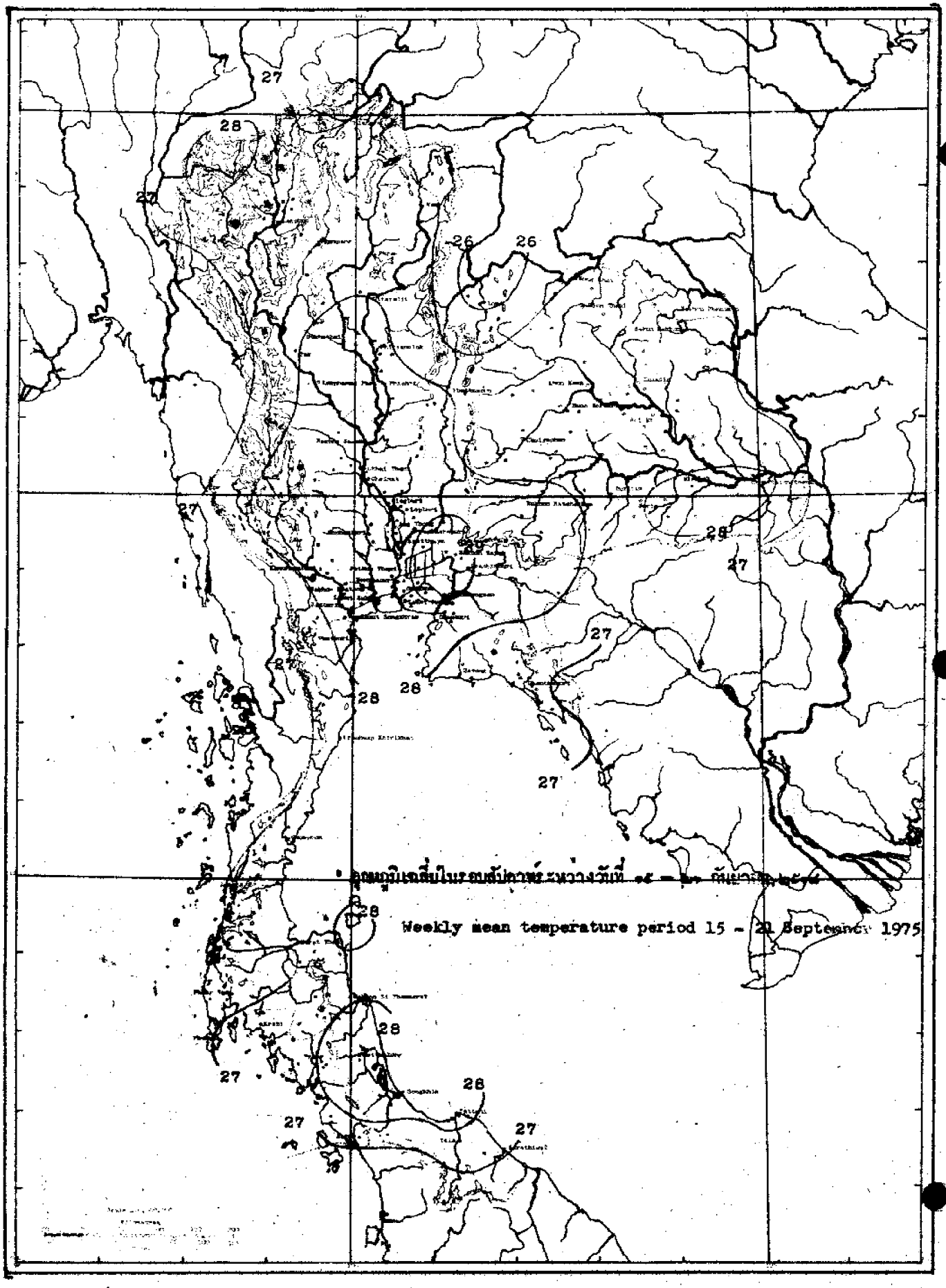

อุณหภูมิเฉลี่ยในรอบสัปดาห์ระหว่างวันที่ ๑๕ – ๒๑ กันยายน ๒๕๑๘

Weekly mean temperature period 15 - 21 September 1975

สถานีฝน	Station	วันที่และจำนวนน้ำฝนเป็นมิลลิเมตร Date and amount of rainfall in millimeters							ฝนรวม มม. Total rainfall mm.	ฝนรวมตั้งแต่ 1 มกราคม Accumulative rainfall since 1 January	
		กันยายน September								ปริมาณ มม. Amount mm.	สูงต่ำกว่าปกติ Above or below Normal
		15	16	17	18	19	20	21			
ภาคเหนือ	**NORTHERN PART**										
1 เชียงราย	CHIANG RAI*	T		5.5			9.9	44.3	50.7	1784.8	+232.2
2 แม่สาย	Mae Sai			19.3					19.3	1361.2	- 31.4
3 เชียงแสน	Chiang Saen								0.0	1400.4	+ 45.7
4 เชียงของ	Chiang Khong	0.5		19.2	2.3				22.0	1042.0	-360.8
5 แม่จัน	Mae Chan			15.5					15.5	1208.9	-892.4
6 แม่สรวย	Mae Suai								0.0	1163.1	+ 55.4
7 เทิง	Thoeng	15.4	0.4				1.5		17.3	1789.3	+345.5
8 เชียงคำ	Chiang Kham						18.2		18.2	1245.7	+ 62.9
9 เวียงป่าเป้า	Wiang Pa Pao			36.2					36.2	652.3	-274.0
10 พาน	Phan	13.8	15.8	6.8					35.1	1356.5	+242.6
11 แม่ใจ	Mae Chai			5.4			20.3		25.7	1222.3	+133.3
12 พะเยา	Phayao								0.0	1184.3	+360.3
13 จุน	Chun								0.0	971.5	-323.1
14 แม่ฮ่องสอน	MAE HONG SON*		4.7		1.1			120.5	126.3	1157.0	+ 69.6
15 ปาย	Pai										
16 ขุนยวม	Khun Yuam		15.0						15.0	1184.2	+124.3
17 แม่ลาน้อย	Mae La Noi		8.7	46.0					54.7		
18 แม่สะเรียง	Mae Sariang*	0.2	1.4	2.5	3.9			21.3	29.3	1050.5	+ 4.4
19 เชียงใหม่	CHIANG MAI*	4.1	13.9	0.2	22.3			28.6	69.1	1189.1	+141.9
20 ฝาง	Fang			3.8	2.7				5.7	821.4	-251.9
21 แม่อาย	Mae Ai										
22 เชียงดาว	Chiang Dao										
23 แม่แตง	Mae Taeng				9.7				9.7	1134.4	+140.2
24 แม่ริม	Mae Rim				21.1				21.1		
25 สันทราย	San Sai		6.8						6.8	894.9	- 93.3
26 ดอยสะเก็ด	Doi Saket			0.8					0.8	1147.8	+167.4
27 สันกำแพง	San Kamphaeng										
28 หางดง	Hang Dong		14.4	17.6	27.7				59.7	898.2	- 14.5
29 สารภี	Saraphi								0.0	527.7	
30 สันป่าตอง	San Pa Tong			52.5	33.5				86.0		
31 จอมทอง	Chom Thong			34.4	28.8				63.2	819.0	+105.0
32 ฮอด	Hot	T	2.5	6.0	8.5				17.0	900.9	+ 73.1
33 ลำพูน	LAMPHUN				32.4				32.4	1013.0	+251.8
34 ป่าซาง	Pa Sang		6.8	34.3	11.0				52.1	981.1	+222.9
35 ลี้	Li								0.0	555.2	-365.2
36 ลำปาง	LAMPANG*	T	0.1	36.8	0.4	0.1		22.3	59.7	1153.0	+279.5
37 งาว	Ngao										
38 แจ้ห่ม	Chae Hom								0.0	680.6	-139.8
39 เกาะคา	Ko Kha		9.8	0.8	0.3				10.9	982.0	+120.4
40 สบปราบ	Sop Prap		T	8.2					8.2	759.1	- 71.0

สถานีฝน	Station	วันที่และจำนวนน้ำฝนเป็นมิลลิเมตร Date and amount of rainfall in millimeters							ฝนรวม มม. Total rainfall mm.	ฝนรวมตั้งแต่ 1 มกราคม Accumulative rainfall since 1 January	
		กันยายน September								ปริมาณ มม. Amount mm.	สูงต่ำกว่าปกติ Above or below Normal
		15	16	17	18	19	20	21			
41 เถิน	Thoen	T	T	T					T	840.8	+ 95.3
42 แม่พริก	Mae Phrik										
43 แพร่	PHRAE*	0.7	T	2.7	3.1	T	3.0	11.4	20.9	1088.9	+129.6
44 สอง	Song	6.5		5.2					11.7	1157.7	+ 23.7
45 สูงเม่น	Sung Men				5.1				5.1	989.7	+124.1
46 เด่นชัย	Den Chai				4.9				4.9	1363.0	+321.8
47 น่าน	NAN*	10.7	0.2	1.2	41.5	T	16.3	18.2	88.1	1313.5	+141.7
48 ทุ่งช้าง	Thung Chang		5.2		27.9				33.1	1232.5	-283.2
49 เชียงกลาง	Chiang Klang		3.9						3.9	1141.6	
50 ท่าวังผา	Tha Wang Pha*	3.6	1.9	4.0	17.0		10.3	30.1	66.9	1747.3	+417.0
51 บ่อ	Pua				7.3				7.3	1156.4	- 5.8
52 สา	Sa				82.2				82.2	434.6	-585.3
53 นาน้อย	Na Noi	10.0			12.0				22.0	750.7	-102.9
54 อุตรดิตถ์	UTTARADIT*		1.5	13.9	0.1	0.7		28.0	44.2	1620.5	+403.7
55 ฟากท่า	Fak Tha		13.4		90.3				103.7	1044.5	+ 21.8
56 น้ำปาด	Nam Pat								0.0	1016.7	- 65.7
57 สนามบินอุตรดิตถ์	Uttaradit Airport*										
58 ท่าปลา	Tha Pla		14.6	27.4					42.0	1812.6	+730.3
59 ลับแล	Laplae				14.2		0.5		14.7	1433.6	+148.3
60 ตาก	TAK*	56.1	4.8			0.3			61.2	741.6	+ 5.6
61 เขื่อนภูมิพล	Bhumibol Dam*	1.2	0.2	17.7		T		T	19.1	707.2	- 24.5
62 บ้านตาก	Ban Tak										
63 แม่ระมาด	Mae Ramat										
64 แม่สอด	Mae Sot*	6.7	0.6	3.2				T	10.5	1049.2	-308.8
65 สุโขทัย	SUKHOTHAI	14.5	12.0	6.8					33.3	845.2	- 12.4
66 ทุ่งเสลี่ยม	Thung Saliam	1.2		9.5					10.7	1207.7	+208.9
67 สวรรคโลก	Sawankhalok										
68 กงไกรลาศ	Kong Krailat	14.4	0.4	9.0	5.0				28.8	1345.0	+313.7
69 บ้านด่านลานหอย	Ban Dan Lan Hoi	40.3							40.3		
70 พิษณุโลก	PHITSANULOK*	1.7	2.6	T				29.7	34.0	1360.4	+243.7
71 นครไทย	Nakhon Thai								0.0	746.8	-436.3
72 พรหมพิราม	Phrom Phiram		5.9		27.5				33.4	1510.1	+689.9
73 วังทอง	Wang Thong	17.0	1.2	13.3					31.5	1206.9	+ 30.4
74 บางกระทุ่ม	Bang Krathum		14.2		27.6				41.8	932.9	-233.6
75 กำแพงเพชร	KAMPHAENG PHET	T	15.4						15.4	1030.2	+ 82.7
76 พรานกระต่าย	Phran Kratai	1.0	33.9						34.9	1175.7	+ 6.1
77 คลองขลุง	Khlong Khlung	52.4	0.9						53.3	917.3	- 75.3
78 ขาณุวรลักษบุรี	Khanu Worralaksaburi	169.3			2.1				171.4	1538.0	+534.8
79 พิจิตร	PHICHIT	1.0	41.7		63.4				106.1	1788.8	+500.8
80 สามง่าม	Sam Ngam				70.0				70.0	918.0	-166.5
81 ตะพานหิน	Taphan Hin	1.4							1.4	1095.8	+ 26.4

สถานีฝน	Station	วันที่และจำนวนน้ำฝนเป็นมิลลิเมตร Date and amount of rainfall in millimeters							ฝนรวม มม. Total rainfall mm.	ฝนรวมตั้งแต่ 1 มกราคม Accumulative rainfall since 1 January	
		กันยายน September								ปริมาณ มม. Amount mm.	สูงต่ำกว่าปกติ Above or below Normal
		15	16	17	18	19	20	21			
82 บางมูลนาก	Bang Mun Nak	3.2	6.6						9.8	695.2	-240.4
83 โพทะเล	Pho Thale										
84 เพชรบูรณ์	**PHETCHABUN***	4.3		T	11.7			28.3	44.3	960.5	-103.0
85 หล่มเก่า	Lom Kao								0.0	1197.1	+139.8
86 หล่มสัก	Lom Sak*	2.2	1.8	0.3	13.0	0.1		17.9	35.3	892.1	+ 37.5
87 ชนแดน	Chon Daen								0.0	1197.1	+139.8
88 หนองไผ่	Nong Phai										
89 วิเชียรบุรี	Wichian Buri*	4.0	6.4	0.9		10.5		5.7	27.5	1186.2	+186.1
ภาคตะวันออกเฉียงเหนือ NORTHEASTERN PART											
1 เลย	**LOEI***	22.3	5.5	0.7	18.0		0.7	64.5	111.7	1118.4	+ 65.3
2 เชียงคาน	Chiang Khan		1.3		1.0		70.9		73.2	1210.2	+ 84.1
3 ท่าลี่	Tha Li	3.5		3.6					7.1	1237.4	+453.2
4 ด่านซ้าย	Dan Sai		5.2	18.0					23.2	1117.2	+184.7
5 วังสะพุง	Wang Saphung	1.5	6.7	0.3	4.4				12.9	933.0	- 10.2
6 หนองคาย	**NONG KHAI***	60.0	29.8	1.1	15.4		18.0	35.1	159.4	1944.9	+260.9
7 ศรีเชียงใหม่	Si Chiang Mai	16.5			1.5		8.8		26.8	1845.0	+252.2
8 ท่าบ่อ	Tha Bo		28.2		7.0	32.1	6.7		74.0	1189.0	-231.4
9 โพนพิสัย	Phon Phisai		6.2		30.7				36.9	2210.9	+527.0
10 บึงกาฬ	Bung Kan	11.6	3.9						15.5	3102.2	+748.8
11 เซกา	Seka	11.0	4.0	0.6	26.5				42.1	1990.3	+400.4
12 อุดรธานี	**UDON THANI***	6.1	24.4	11.7	45.6		10.3	54.7	152.8	1492.2	+ 87.9
13 เพ็ญ	Phen	49.7							49.7	1114.0	-130.9
14 กุมภวาปี	Kumphawapi	15.6	22.2	31.8			3.5		73.1	1284.4	+303.9
15 หนองหาน	Nong Han		14.4		3.0		11.0		28.4	1138.3	- 19.6
16 หนองบัวลำภู	Nong Bua Lam Phu		29.1		10.2				39.3	701.4	- 63.5
17 สกลนคร	**SAKON NAKHON***	0.7	0.3	0.3	T	3.5	16.5	27.8	49.1	1596.6	+229.3
18 วานรนิวาส	Wanon Niwat		6.0						6.0	1150.0	-492.0
19 สว่างแดนดิน	Sawang Daen Din		14.7		9.4		50.7		74.8	1488.8	- 31.9
20 พรรณานิคม	Phanna Nikhom	4.2		1.4		3.3			8.9	1599.6	-177.2
21 นครพนม	**NAKHON PHANOM***	T	T			0.6	25.9	0.2	26.8	2742.3	+522.3
22 บ้านแพง	Ban Phaeng	0.6			3.8				4.4	2733.7	+ 92.3
23 ท่าอุเทน	Tha Uthen	8.9	6.8		6.7				22.4	2377.1	+225.5
24 นาแก	Na Kae								0.0	1519.2	+107.5
25 ธาตุพนม	That Phanom			2.1	6.3				8.4	1309.7	-349.1
26 มุกดาหาร	Mukdahan*	9.4	T	T	0.8		0.1		10.3	1430.0	+ 45.3
27 กาฬสินธุ์	**KALASIN**	0.1	9.2		0.1				9.4	1223.9	- 58.5
28 ยางตลาด	Yang Talat	0.7	6.7				T		7.4	1114.0	- 69.2
29 สหัสขันธ์	Sahatsakhan		10.5						10.5	776.9	-487.3
30 กุฉินารายณ์	Kuchinarai		T	13.8					13.8		
31 กมลาไสย	Kamalasai		15.4	0.3					15.7	1998.7	+987.7
32 ร้อยเอ็ด	**ROI ET***	13.0	6.3	0.1	5.5			2.4	27.3	1355.5	+105.0

สถานีฝน	Station	วันที่และจำนวนน้ำฝนเป็นมิลลิเมตร Date and amount of rainfall in millimetres							ฝนรวม มม. Total rainfall mm.	ฝนรวมตั้งแต่ 1 มกราคม Accumulative rainfall since 1 January	
		กันยายน September								ปริมาณ มม. Amount mm.	สูงต่ำกว่าปกติ Above or below Normal
		15	16	17	18	19	20	21			
33 โพนทอง	Phon Thong			32.8					32.8	1134.6	-239.4
34 ธาตุพนม	Thawatchaburi	11.0							11.0	1201.9	- 39.5
35 อากาศอำนวย	At Samat	10.0							10.0		
36 เสลภูมิ	Selaphum	3.3		0.1	1.8				5.2	1265.1	+ 22.5
37 จตุรพักตร์พิมาน	Chaturaphak Phimas	29.0	8.0						37.0	1198.8	+264.8
38 เกษตรวิสัย	Kaset Wisai	13.6							13.6	1129.6	- 71.9
39 สุวรรณภูมิ	Suwannaphum	15.6	3.8		4.5				23.9	1302.8	-145.8
40 มหาสารคาม	MAHA SARAKHAM	2.8	31.5						34.3	952.5	-285.6
41 เชียงยืน	Chiang Yun		26.8						26.8	985.2	-191.5
42 กันทรวิชัย	Kantharawichai	9.3	4.3						13.6	999.6	-109.4
43 โกสุมพิสัย	Kosum Phisai*	1.4	42.2		T				43.6	690.7	-401.1
44 บรบือ	Borabu	25.1	36.8						61.9		
45 วาปีปทุม	Wapi Pathum		53.5						53.5	1202.2	+155.0
46 พยัคฆภูมิพิสัย	Phayakkhaphum Phisai								0.0	1207.4	+ 8.1
47 ขอนแก่น	KHON KAEN*	1.5	11.5			0.8		57.2	70.2	1338.8	+293.7
48 น้ำพอง	Nam Phong		25.7						25.7	851.0	- 64.1
49 ภูเวียง	Phu Wiang	3.7	1.9						5.6	1070.1	+ 26.6
50 ชุมแพ	Chum Phae	9.5	0.7						10.2	759.6	-136.4
51 มัญจาคีรี	Mancha Khiri		13.2						13.2		
52 ชนบท	Chonnabot	25.3	9.7						35.0	814.3	-174.5
53 บ้านไผ่	Ban Phai		10.6						10.6	917.7	-114.5
54 พล	Phon	7.8	34.7	16.0					58.5	837.9	-265.6
55 หนองสองห้อง	Nong Song Hong		16.5						16.5	973.9	-178.7
56 ชัยภูมิ	CHAIYAPHUM*	30.1	7.7	2.9				8.7	49.4	1189.7	+326.1
57 เกษตรสมบูรณ์	Kaset Somboon		9.3						9.3	701.2	- 29.8
58 ภูเขียว	Phu Khieo								0.0	826.0	- 18.9
59 คอนสวรรค์	Khon Sawan		37.8						37.8	878.6	- 65.7
60 จัตุรัส	Chatturat	T	5.3	1.3					6.6	882.9	- 64.2
61 บำเหน็จณรงค์	Bamnet Narong	4.9	62.8	23.4	17.9				108.7	1038.8	+ 42.7
62 นครราชสีมา	NAKHON RATCHASIMA*	8.6	19.4	4.3			T	2.2	34.5	814.1	-104.9
63 บัวใหญ่	Ban Yai										
64 ปง	Khong			52.5					52.5	691.3	-250.9
65 ด่านขุนทด	Dan Khun Thot				19.8	8.0			27.8	1003.1	+264.2
66 โนนไทย	Non Thai	0.6							0.6	517.5	-380.6
67 โนนสูง	Non Sung	16.5	2.5	1.3					20.3	738.4	-266.7
68 พิมาย	Phimai	67.2		13.2					80.4		
69 ชีคิ้ว	Sikhiu	11.5	2.0		9.7	18.1			41.3	790.3	- 11.3
70 สูงเนิน	Sung Noen	12.0	2.7		0.6				15.3	840.4	- 9.3
71 ปักธงชัย	Pak Thong Chai	3.6	7.6	4.9					16.1	730.6	-103.8
72 โชคชัย	Chok Chai*	6.6	8.4	5.0	0.5				20.5	927.0	+156.7
73 ครบุรี	Khon Buri								0.0	430.0	-331.1

สถานีฝน Station		วันที่และจำนวนน้ำฝนเป็นมิลลิเมตร Date and amount of rainfall in millimeters กันยายน September							ฝนรวม มม. Total rainfall mm.	ฝนรวมตั้งแต่ 1 มกราคม Accumulative rainfall since 1 January	
		15	16	17	18	19	20	21		ปริมาณ มม. Amount mm.	สูงต่ำกว่าปกติ Above or below Normal
74 บุรีรัมย์	BURI RAM	20.4	86.7						107.1	1133.6	- 5.4
75 ทุ่งไทสง	Phuthaisong	70.4	64.1						134.5	1253.0	+111.2
76 สตึก	Satuk	54.1	13.7						67.8	1146.7	+ 13.1
77 ลำปลายมาศ	Lam Phai Mat	34.5	28.1	8.2			6.8		77.6	683.2	-407.5
78 นางรอง	Nang Rong*	10.3		T	T				10.3	874.6	-122.3
79 สุรินทร์	SURIN*	2.1		2.4			2.7	70.6	77.8	932.7	-164.0
80 รัตนบุรี	Rattanaburi	5.0	2.4	2.1					9.5	1184.6	+ 74.3
81 ท่าตูม	Tha Tum*	8.5	0.1	13.4			0.1	117.0	139.1	1474.8	+450.1
82 ศีขรภูมิ	Sikhoraphum								0.0	605.3	-452.6
83 ปราสาท	Prasat			38.4					38.4	1060.3	+ 46.0
84 สังขะ	Sangkha	34.5	6.5	14.0	11.0				66.0	1131.5	+136.9
85 ศรีสะเกษ	SI SA KET	3.1	21.4						24.5	961.8	-293.7
86 ราษีไศล	Rasi Salai	5.1		5.6					10.7	1021.3	- 75.4
87 กันทรารมย์	Kantharorom	8.5		17.2	27.7		22.9		76.3		
88 ขุขันธ์	Khukhan								0.0	1478.3	+417.1
89 ขุนหาญ	Khun Han	4.2		2.1	3.2				9.5	604.1	-507.4
90 กันทรลักษ์	Kantharlak		12.1						12.1	864.9	-219.1
91 อุบลราชธานี	UBON RATCHATHANI*	T	3.4	1.7	4.5	10.8	11.7		32.1	1397.2	+ 7.5
92 เขมราฐ	Khemarat			73.4		32.0			105.4	1848.5	+491.8
93 อำนาจเจริญ	Amnat Charoen			40.4					40.4	1138.3	-317.5
94 ยโสธร	Yasothon		30.1						30.1	928.8	-380.7
95 ตระการพืชผล	Trakan Phuphon			46.8					46.8	1836.2	+468.4
96 มหาชนะชัย	Maha Chana Chai	13.7			45.1				58.8	1588.7	+281.7
97 เขื่องใน	Khuang Nai	3.2	11.3	19.5		47.2			81.2	1285.4	- 34.1
98 โขงเจียม	Khong Chiam			14.1					14.1	1024.1	-607.5
99 เดชอุดม	Det Udom	10.8	6.7	5.0	6.7	3.6			32.8	1325.8	- 18.9
100 บุณฑริก	Buntharik	9.3	2.3	5.2	2.3				19.1	1298.9	-151.4
ภาคกลาง CENTRAL PART											
1 นครสวรรค์	NAKHON SAWAN*		0.9	34.4	0.9	33.6		6.0	75.8	881.9	- 59.7
2 บรรพตพิสัย	Banphot Phisai	3.2	39.4		9.4				52.0	1182.6	+391.7
3 ชุมแสง	Chumsaeng										
4 หนองบัว	Nong Bua										
5 ตาคลี	Lat Yao				40.6				40.6	912.0	+121.3
6 ท่าตะโก	Tha Tako		15.4						15.4	961.2	+ 82.9
7 พยุหคีรี	Phayuha Khiri		8.4						8.4	669.6	-163.9
8 ตากฟ้า	Takfa								0.0	529.1	-462.3
9 อุทัยธานี	UTHAI THANI		30.0	1.2		38.2			69.4	476.5	-425.8
10 สว่างอารมณ์	Sawang Arom								0.0	305.4	-553.8
11 บ้านไร่	Ban Rai		8.5	3.0	40.0				51.5	981.6	+107.7
12 ทัพทัน	Thap than		5.9		10.8	0.8			17.5	1017.8	+ 22.9
13 หนองฉาง	Nong Chang		36.8		3.9				40.7	1546.5	+434.3

สถานีส่ง Station		วันที่และจำนวนน้ำฝนเป็นมิลลิเมตร Date and amount of rainfall in millimeters กันยายน September 15	16	17	18	19	20	21	ฝนรวม มม. Total rainfall mm.	ฝนรวมตั้งแต่ 1 มกราคม Accumulative rainfall since 1 January ปริมาณ มม. Amount mm.	สูงต่ำกว่าปกติ Above or below Normal
14 หนองขาหย่าง	Nong Khayang		52.5						52.5	845.5	- 48.8
15 **ชัยนาท**	CHAI NAT		0.5		8.2				8.7	688.2	-167.6
16 มโนรม	Menorom		22.7	37.2					59.9	585.1	-327.5
17 วัดสิงห์	Wat Sing		5.5	34.9		12.4			52.8	595.6	-369.8
18 หันคา	Hankha			10.7			16.2		26.9	885.3	+ 11.4
19 **สิงห์บุรี**	SING BURI	15.7	17.4	22.1					55.2	986.5	+139.2
20 อินทร์บุรี	In Buri								0.0	735.2	-213.6
21 บางระจัน	Bang Rachan	14.7	19.8	21.5					56.0	866.4	- 94.4
22 พรหมบุรี	Phrom Buri			T					T	789.6	-313.9
23 **ลพบุรี**	LOP BURI*	T	T	1.1				38.4	39.5	866.3	-195.4
24 บ้านหมี่	Ban Mi								0.0	750.6	- 74.2
25 บ้านชุม	Ban Chum*	2.5	4.6		33.5	3.4		T	44.0	1017.5	- 19.1
26 ชัยบาดาล	Chai Badan		25.5	4.0		7.5			37.0	1254.5	+365.9
27 พัฒนานิคม	Phatthana Nikhom								0.0	543.2	-366.1
28 โคกสำโรง	Khok Samrong								0.0	493.5	-350.4
29 ท่าวุ้ง	Tha Wung			3.7					3.7	894.8	-197.8
30 [illegible]			4.2	25.4			T	28.6	58.2	928.8	+ 17.1
31 เมืองสามโคก	Muang Samkhok			5.6					5.6	649.2	-223.0
32 สามชุก	Sam Chuk			12.1					12.1	742.5	-156.6
33 ดอนเจดีย์	Don Chedi	12.0	3.8						15.8	754.2	+ 55.7
34 **ศรีประจันต์**	Si Phracha								0.0	209.0	-618.3
35 **อู่ทอง**	U Thong								0.0	470.3	-281.9
36 บางปลาม้า	Bang Pa Ma								0.0		
37 สองพี่น้อง	Song Phi Nong				20.1				20.1	570.0	- 49.5
38 **อ่างทอง**	ANG THONG	22.0	5.0	2.0					29.0	953.2	- 64.3
39 ไชโย	Pho Thong	32.7	7.4	96.2					136.3	1143.8	+ 36.1
40 ไชโย	Chaiyo			28.4					28.4		
41 วิเศษชัยชาญ	Wiset Chai Chan	16.0	4.5						20.5	1128.4	+104.4
42 ป่าโมก	Pa Mok	112.1							112.1	986.4	+ 24.0
43 **สระบุรี**	SARABURI			31.3					31.3	813.0	-496.0
44 เสาไห้	Phra Phutthabat										
45 บ้านหมอ	Ban Mo		3.4	23.8					28.2	977.1	- 61.1
46 เสาไห้	Sao Hai			7.1					7.1	971.0	-296.8
47 แก่งคอย	Kaeng Khoi	1.0							1.0	1095.6	-260.7
48 หนองแค	Nong Khae								0.0	1246.7	- 3.4
49 พระนครศรีอยุธยา	PHRA NAKHON SI AYUTTHAYA			68.9					68.9	947.0	+ 59.6
50 ท่าเรือ	Tha Rua	1.5	2.1	2.5					6.1	997.1	-266.2
51 ผักไห่	Phak Hai								0.0	757.9	-275.1
52 บางบาล	Bang Ban	15.7		1.7					17.4	823.3	-250.0
53 เสนา	Sena	202.5							202.5	875.4	-227.5
54 บางไทร	Bang Sai		14.3						14.3	872.1	-176.0

สถานีฝน	Station	วันที่และจำนวนน้ำฝนเป็นมิลลิเมตร Date and amount of rainfall in millimeters							ฝนรวม มม. Total rainfall mm.	ฝนรวมตั้งแต่ 1 มกราคม Accumulative rainfall since 1 January	
		กันยายน September								ปริมาณ มม. Amount mm.	สูงต่ำกว่าปกติ Above or below Normal
		15	16	17	18	19	20	21			
55 บางปะอิน	Bang Pa-in			4.1					4.1	1023.3	+ 24.8
56 ปทุมธานี	PATHUM THANI								0.0	636.8	-420.0
57 หนองเสือ	*Nong Sua*		10.0	2.6	28.4				41.0	1247.3	+127.1
58 ธัญบุรี	Thanyaburi										
59 รังสิต	Rangsit								0.0	994.2	-145.6
60 ลำลูกกา	Lam Luk Ka			2.6					2.6	1098.2	+ 37.9
61 นนทบุรี	NONTHABURI	15.2	7.9		41.8				64.9	1021.9	+159.4
62 บางบัวทอง	Bang Bua Thong	1.9							1.9	927.3	- 70.2
63 ธนบุรี	THON BURI								0.0	455.8	
64 คลิ้งชัน	*Taling Chan*										
65 บางขุนเทียน	Bang Khun Thian								0.0	299.3	-679.0
66 รามภูธ์บูรณะ	Rat Burana										
67 กรุงเทพมหานคร	BANGKOK METROPOLIS	T	21.4	15.5	1.9		T		38.8	966.4	-169.0
68 สนามบินดอนเมือง	Don Muang Airport*	5.7	3.8	0.4	27.4	3.2			40.5	747.7	-374.7
69 บางเขน	Bang Khen	8.8	6.0	18.8	2.2	T			35.8	1246.2	+156.4
70 มีนบุรี	Min Buri										
71 ลาดกระบัง	Lat Krabang								0.0	387.7	-722.6
72 ศูนย์วิจัยบางนา	Bangk Na*		13.6	19.1	0.1				32.8	828.3	
73 กาญจนบุรี	KANCHANABURI*			20.4		1.7			22.1	798.8	+ 45.2
74 สังขละบุรี	Sangkhla Buri										
75 เหนือองปีล็อก	*Pilok*										
76 ทองผาภูมิ	Thong Pha Phum*	17.5	1.7	4.3	12.9	1.3	1.0	16.1	54.8	1351.2	- 62.1
77 ศรีสวัสดิ์	Si Sawat										
78 ไทรโยค	Sai Yok										
79 พนมทวน	Phanom Thuan			22.0					22.0	652.8	+ 57.5
80 ท่าม่วง	Tha Muang			10.0					10.0	709.4	+101.5
81 นครปฐม	NAKHON PATHOM								0.0	904.8	+ 24.4
82 บางเลน	Bang Len								0.0	603.8	-215.1
83 นครชัยศรี	Nakhon Chaisi	1.8	0.5		17.8				20.1	626.4	-123.6
84 ราชบุรี	RATCHABURI								0.0	705.2	-129.1
85 บ้านโป่ง	Ban Pong		9.5	T					9.5	762.1	+ 83.2
86 โพธาราม	Photharam								0.0	849.9	+ 34.2
87 ดำเนินสะดวก	*Damnoen Saduak*								0.0		
88 ปากท่อ	Pak Tho		5.6	7.1					12.7	859.1	+113.2
89 สมุทรสงคราม	SAMUT SONGKHRAM	1.6	12.4						14.0	789.5	+117.4
90 บางคนที	Bang Khonthi	47.1	0.7		8.4				56.2	1004.1	+229.0
91 อัมพวา	Amphawa	8.3	3.0						11.3	613.8	-134.0
92 สมุทรสาคร	SAMUT SAKHON	6.0			13.6				19.6	850.6	- 80.2
93 กระทุ่มแบน	Kratum Baen			9.7	23.2				32.9	796.8	- 45.6
94 สมุทรปราการ	SAMUT PRAKAN			22.0					22.0	977.4	- 55.0
95 บางพลี	Bang Phli			16.3					16.3	896.1	-225.1

สถานีฝน Station	วันที่และจำนวนน้ำฝนเป็นมิลลิเมตร Date and amount of rainfall in millimetres							ฝนรวม มม. Total rainfall mm.	ฝนรวมตั้งแต่ 1 มกราคม Accumulative rainfall since 1 January	
	กันยายน September								ปริมาณ มม. Amount mm.	สูงต่ำกว่าปกติ Above or below Normal
	15	16	17	18	19	20	21			
ภาคตะวันออก EASTERN PART										
1 นครนายก NAKHON NAYOK	2.8			12.7				15.5	1690.0	+ 99.2
2 บ้านนา Ban Na	3.2		48.5					51.7	1482.8	- 158.7
3 ปากพลี Pak Phli	4.8							4.8	1414.8	- 188.8
4 องครักษ์ Ongkharak	1.6		10.6	10.3				22.5	1537.2	+ 125.4
5 ปราจีนบุรี PRACHIN BURI*			12.0	2.2	0.4	1.5	5.7	21.8	1734.6	+ 3.0
6 ประจันตคาม Prachantakham								0.0	705.7	- 750.3
7 บ้านสร้าง Ban Sang				26.0				26.0	1082.8	- 214.1
8 ศรีมหาโพธิ Si Maha Phot	6.4	0.6	14.8	13.1				34.9	1269.9	- 155.4
9 กบินทร์บุรี Kabin Buri*	29.0		5.1	0.4				34.5	1303.4	+ 3.3
10 สระแก้ว Sa Kaeo			14.5	8.7		5.5		28.7	1187.3	- 245.9
11 วัฒนานคร Watthana Nakhon		28.5		17.2	6.2			51.9	1203.6	- 28.7
12 อรัญประเทศ Aranyaprathet*	0.1	4.0	1.8	35.8	0.6		1.3	43.6	1342.6	+ 154.4
13 ละหิงเทรา CHACHOENGSAO								0.0	725.3	- 290.4
14 บ้านโพธิ์ Ban Pho		5.4						5.4	482.6	- 459.7
15 ชลบุรี CHON BURI*	T	8.1	40.1	T	T			48.2	826.7	- 180.7
16 พานทอง Phan Thong		14.0						14.0	926.1	+ 85.3
17 บ้านบึง Ban Bung	23.6	1.2						24.8		
18 เกาะสีชัง Ko Sichang*		0.1	T	T	T		0.8	0.9	735.9	- 105
19 ศรีราชา Si Racha								0.0	633.2	- 189.6
20 สัตหีบ Sattahip*	1.0		0.3		0.3			1.6	657.9	- 200.1
21 ระยอง RAYONG								0.0	1277.1	+ 30.8
22 บ้านค่าย Ban Khai		2.5	0.5			6.1		9.1	950.1	- 15.1
23 แกลง Klaeng	T		6.3					6.3	1306.4	- 282.6
24 จันทบุรี CHANTHABURI*	3.0		0.5	0.6	21.7	34.5	4.9	65.2	2184.0	- 447.5
25 ท่าใหม่ Tha Mai								0.0	1797.9	- 447.1
26 มะขาม Makham										
27 ตราด TRAT	9.4							9.4	2763.2	- 456.0
28 เขาสมิง Khao Saming								0.0	965.0	-2188.0
29 แหลมงอบ Laem Ngop								0.0	2564.6	
30 คลองใหญ่ Khlong Yai*			3.4	2.4		5.5	0.1	11.4	4293.4	+ 121.5
ภาคใต้ SOUTHERN PART										
1 เพชรบุรี PHECHABURI	13.1	0.2	5.4					18.7	617.3	- 47.9
2 บ้านแหลม Ban Laem								0.0	397.3	- 339.4
3 บ้านลาด Ban Lat	41.4							41.4	759.5	+ 55.6
4 ท่ายาง Tha Yang	14.8		2.0					16.8	359.2	- 138.0
5 ชะอำ Cha-am	27.3							27.3	521.7	+ 15.0
6 ประจวบคีรีขันธ์ PRACHUAP KHIRI KHAN*			0.4		T			0.4	938.4	+ 284.5
7 หัวหิน Hua Hin*	T	0.3				T	33.2	33.5	625.3	+ 53.4
8 ปราณบุรี Pran Buri						10.7		10.7		
9 ชุมพร CHUMPHON*				T	13.9		2.1	16.0	1671.6	+ 48

สถานีฝน	Station	วันที่และจำนวนน้ำฝนเป็นมิลลิเมตร Date and amount of rainfall in millimeters กันยายน September							ฝนรวม มม. Total rainfall mm.	ฝนรวมตั้งแต่ 1 มกราคม Accumulative rainfall since 1 January	
		15	16	17	18	19	20	21		ปริมาณ มม. Amount mm.	สูงต่ำกว่าปกติ Above or below Normal
10 ท่าแซะ	Tha Sae			57.7	10.2		6.2		74.1	1587.1	+ 310.0
11 สวี	Sawi			22.6	8.2	3.4			32.2	895.5	- 94.2
12 หลังสวน	Lang Suan								0.0	861.1	- 52.3
13 สุราษฎร์ธานี	SURAT THANI*				6.2		1.5	22.8	30.5	1097.8	+ 200.9
14 ไชยา	Chaiya	24.8	23.7			4.3	34.1		86.9	1225.3	+ 469.4
15 เกาะสมุย	Ko Samui*	0.1	8.2					0.3	8.6	1848.1	+1180.1
16 พุนพิน	Phunphin								0.0	802.6	- 78.1
17 ท่าฉาง	Tha Chang	44.8	4.0		21.5		20.0		90.3	1205.5	- 0.1
18 กาญจนดิษฐ์	Kanchanadit										
19 บ้านนาสาร	Ban Na Sari										
20 นครศรีธรรมราช	NAKHON SI THAMMARAT*		14.8	2.8	6.3	67.3	0.7	29.0	120.9	2338.1	+1341.8
21 สิชล	Sichon								0.0	889.2	- 20.2
22 ท่าศาลา	Tha Sala		32.1						32.1	1298.9	+ 631.1
23 ฉวาง	Chawang			16.8	25.9				42.7	1010.2	- 268.6
24 ทุ่งสง	Thung Song			12.1					12.1	1430.2	+ 313.5
25 ร่อนพิบูลย์	Ron Phibun		12.5	27.0					39.5	1240.1	+ 442.6
26 ปากพนัง	Pak Phanang		18.1						18.1	1093.0	+ 321.8
27 พัทลุง	PHATTHALUNG		12.4	9.8		12.6			34.8	1299.8	+ 334.4
28 ควนขนุน	Khuan Khanun								0.0	1226.7	
29 ปากพยูน	Pak Phayun								0.0	580.4	
30 เขาชัยสน	Khao Chaison	1.9		12.1					14.0	1012.0	
31 สงขลา	SONGKHLA*	T		68.0	0.7	0.1	T	23.7	92.5	892.1	+ 55.0
32 รัตภูมิ	Rattaphum			15.8					15.8	1209.2	
33 หาดใหญ่	Hat Yai	4.2	24.6	9.4		0.8		T	39.0	850.0	
34 สะเดา	Sadao			33.5					33.5	987.9	
35 ปัตตานี	PATTANI*			26.8	5.9	28.6	0.5	T	61.8	1419.5	+ 850.2
36 หนองจิก	Nong Chik			7.0					7.0	613.3	
37 ยะหริ่ง	Yaring				26.5	28.2	11.5		66.2	1002.1	
38 มายอ	Mayo			40.2	14.4	91.4			146.0	1598.9	
39 โคกโพธิ์	Khok Pho	25.5			13.0				38.5		
40 ปะนาเระ	Panare								0.0	789.7	
41 ยะลา	YALA		34.5	48.3					82.8	1656.6	
42 ยะหา	Yaha	6.2	1.8	11.0	1.2	2.7			22.9	1594.2	
43 รามัน	Raman				48.7	61.2			109.9	1514.6	
44 บันนังสตา	Bannang Satar		23.1	50.7	83.0	37.8	34.0		228.6	1513.0	
45 เบตง	Betong		24.0	115.4					139.4	1293.2	
46 นราธิวาส	NARATHIWAT*	57.6	T	6.9	46.0	0.9	26.5	9.0	146.9	1520.7	+ 340.3
47 ยี่งอ	Yi-ngo	8.7		18.2	26.3	5.8			59.0	1129.3	
48 ระแงะ	Rangae								0.0	350.0	
49 ตากใบ	Tak Bai						74.3		74.3	740.9	
50 สุไหงโกลก	Sungai Kolok								0.0	851.1	

สถานีฝน	Station	วันที่และจำนวนน้ำฝนเป็นมิลลิเมตร Date and amount of rainfall in millimeters							ฝนรวม มม. Total rainfall mm.	ฝนรวมตั้งแต่ 1 มกราคม Accumulative rainfall since 1 January	
		กันยายน September								ปริมาณ มม. Amount mm.	สูงต่ำกว่าปกติ Above or below Normal
		15	16	17	18	19	20	21			
51 ระนอง	RANONG*	0.8			T	1.7	37.4	20.8	60.7	3424.2	- 146.4
52 กระบุรี	Kra Buri				14.9				14.9	2602.2	
53 พังงา	PHANGNGA			16.5	32.0				48.5	1958.5	
54 ตะกั่วป่า	Takua Pa				2.2	28.7			30.9	3014.7	
55 กะปง	Kapong				8.9				8.9	2827.9	
56 ท้ายเหมือง	Thai Muang				27.0	4.3			31.3	2391.6	
57 ตะกั่วทุ่ง	Takua Thung				74.5				74.5	2118.1	
58 ทับปุด	Thap Put			13.7	12.6				26.3	1705.0	
59 ภูเก็ต	PHUKET*	3.5		4.9	22.7	0.5	3.8		35.4	1656.6	- 3.9
60 สนามบินภูเก็ต	Phuket Airport*	8.2		2.5	16.0	5.3	9.0	0.6	41.6	1857.9	- 43.2
61 กระบี่	KRABI	3.1		8.9	1.9				13.9	1387.4	
62 อ่าวลึก	Ao Luk								0.0	212.3	
63 คลองท่อม	Khlong Tom		14.3	20.7	13.3	0.6			48.9	1545.1	
64 ตรัง	TRANG	T	37.5	17.6	1.1	T		1.8	58.0	1859.8	+ 165.5
65 สนามบินตรัง	Trang Airport*										
66 สิเกา	Sikao				5.2	41.7			46.9	1858.0	
67 ย่านตาขาว	Yan Ta Khao								0.0	1219.5	
68 ปะเหลียน	Palian			8.9		6.4			15.3	1673.6	
69 สตูล	SATUN			25.7					25.7	628.4	
70 ทุ่งหว้า	Thung Wa				20.0				20.0	1636.1	

สถานีฝน	Station	วันที่และจำนวนน้ำฝนเป็นมิลลิเมตร Date and amount of rainfall in millimeters กันยายน September 15	16	17	18	19	20	21	ฝนรวม มม. Total rainfall mm.	ฝนรวมตั้งแต่ 1 มกราคม Accumulative rainfall since 1 January ปริมาณ มม. Amount mm.	สูงต่ำกว่าปกติ Above or below Normal
กรุงเทพมหานคร	**BANGKOK METROPOLIS**										
1 สถานีเครื่องรับส่งวิทยุนนทบุรี	Overseas Radio Receiving Station	11.7	4.9	1.6	35.5				53.7	53.7	
2 ร.ร. การช่างนนทบุรี	Nonthaburi Trade School	6.0				2.4	T		8.4		
3 พลังงานปรมาณูแห่งชาติ	Atomic Energy For Peac										
4 กองกำกับการรถวิทยุฯ	MMP. Sub Division Car Center	1.2	7.7	8.7					17.6	862.3	
5 วิทยาลัยครูจันทรเกษม	Chankasem College Education			27.9					27.9	1185.6	
6 การไฟฟ้าฝ่ายผลิต	Electrical Supply Authority			1.5	15.7				17.2	460.0	
7 ศูนย์ฝึกการบินพลเรือน	Civil Aviation Training Center								0.0	1074.0	
8 ร.ร. โยธินบูรณะ	Yothin Burana School		6.7	11.8					18.5	939.8	
9 สถานีรถไฟบางบำหรุ	Bang Bamru Railway Station	5.3	2.4	11.1					18.8	1531.7	
10 ร.ร. พาณิชการสยาม	Siam Commercial School	4.6	12.4	29.5	2.2				48.7	800.6	
11 ร.ร. การประชาสัมพันธ์	Public Relation School		5.8	5.9	5.6				17.3	825.0	
12 ร.ร. สามเสนนอก	Sam Sen Nok School			38.2	8.2				46.4	1021.6	
13 มหาวิทยาลัยรามคำแหง	Ramkhamhaeng University		2.7	5.4	6.4		7.4		21.9	1079.9	
14 ร.ร. ศรีอุดัย	Sri Udai School		16.5	38.8	4.7				60.0	1041.9	
15 ร.ร. จิตรลดา	Chitlada School	23.8	6.7	15.5					46.0		
16 เขตบางกะปิ	Bangkapi Boundary										
17 เขตหนองจอก	Nong Chok Boundary			27.8					27.8		
18 กระทรวงศึกษาธิการ	Ministry of Education		23.5	32.0	8.0				63.5		
19 ร.ร. ช่างกลวิทยา	Changkol Vitthaya School		18.7	54.6	9.9				45.8	927.7	
20 ร. 1 พัน 2 รอ.	Second Infantry Battalion	7.4							7.4		
21 บ้านมนังคศิลา	Ban Manangkha Sila		13.2	35.0	11.8				60.0	892.1	
22 ร.ร. โยสิดสโมสร	Kosit Samosorn School		15.8	49.7	5.4				70.9		
23 ประตูน้ำปทุมวัน	Pathumvan Irr.	T	27.4	11.4	25.7		T		64.5	841.8	
24 ร.ร. เฉลิมสาสน์ศึกษา	Chalermsart Suksa School		24.7	21.1					45.8	880.7	
25 วิทยาลัยโพธิ์ช่าง	Poh Chang College		11.6						11.6	728.8	
26 ร.ร. มาแตร์เดอี	Mater Dei School		28.3	7.1	22.2				57.6		
27 สถานีจำหน่ายไฟฟ้าบางกะปิ	Sup Center of Electrial Supply-Bangkapi		13.0	5.2	5.2				23.4	763.3	
28 วิทยาลัยพาณิชการธนบุรี	Thonburi Commercial College				15.6				15.6	842.4	
29 วิทยาลัยครูบ้านสมเด็จ	Bansomdet Teacher College		8.2	21.2	16.4				45.8	951.5	
30 เขตคลองสาน	Khlong San Boundary		0.5	5.9	7.6				14.0		
31 ร.ร. เตรียมทหาร	Armed Force Academy Preparatory School		19.4	2.4					21.8	1014.5	
32 ร.ร. กรุงเทพคริสเตียน	Bangkok Christian College		19.3	2.1					21.4	725.7	
33 ร.ร. ศรีวิกรม์	Srivikorn School		9.3	37.1	T				46.4		
34 ประตูน้ำพระโขนง	Prakhanong Irr.		9.0	12.5	T		3.2		24.7	647.8	
35 ร.ร. สมชีสึกษา	Somsit Suksa School		T	T	0.2				0.2		
36 ร.ร. ยานนาเวศวิทยาคม	Yannawa Vithayakhom School			10.8	3.5				14.3		
37 ร.ร. พระโขนง	Prakhanong School								0.0	727.0	
38 ร.ร. ช่องนนทรี	Chong Nonthri School		9.7	9.7	9.8				29.2		

อุณหภูมิสูงสุดและต่ำสุดประจำวันที่ ๑๕ – ๒๑ กันยายน ๒๕๑๘

Daily Max. and Min. Temperature 15 – 21 September 1975

สถานี	Station	อุณหภูมิสูงสุดและต่ำสุดเป็นองศา ซ. Max. and Min. Temperature in degree C.							เฉลี่ยสูงสุดต่ำสุด Average Max. Min.	เฉลี่ยในสัปดาห์ Weekly Mean	ค่าปกติประจำเดือน Monthly Normal
		15	16	17	18	19	20	21			
ภาคเหนือ	**NORTHERN PART**										
1 เชียงราย	CHIANG RAI	30.6 22.0	32.5 21.3	31.5 23.4	30.5 23.0	32.7 22.3	32.0 22.3	28.8 23.1	31.2 22.5	26.8	26.6
2 แม่ฮ่องสอน	MAE HONG SON	33.3 22.8	34.0 22.2	34.0 22.5	31.4 23.0	34.4 23.4	34.3 23.5	31.2 24.3	33.2 22.1	28.2	27.3
3 เชียงใหม่	CHIANG MAI	30.6 24.0	31.5 23.5	31.4 23.3	30.5 24.1	31.5 23.4	32.2 23.0	26.6 25.2	30.6 23.9	27.2	26.9
4 น่าน	NAN	29.0 21.6	32.9 23.3	32.4 23.7	32.3 24.0	33.4 22.5	32.2 24.5	24.7 22.2	31.0 23.1	27.0	27.7
5 ท่าวังผา	Tha Wang Pha	30.9 ..	31.8 22.5	32.1 24.0	31.9 22.8	31.7 22.5	32.9 23.4	25.1 22.1	30.9 22.9	26.9	..
6 ลำปาง	LAMPANG	23.4	32.9 21.5	28.7 24.3	32.2 23.0	32.4 23.6	34.0 23.0	26.4 24.2	31.1 23.3	27.2	27.3
7 แม่สะเรียง	Mae Sariang	33.1 23.1	33.3 23.1	32.1 23.2	29.9 22.4	32.4 23.1	32.6 22.9	27.2 23.9	31.5 23.1	27.3	27.3
8 แพร่	PHRAE	23.3	29.2 22.5	31.7 23.7	22.2	33.2 24.2	32.2 24.0	26.2 24.8	30.5 23.2	26.8	27.3
9 อุตรดิตถ์	UTTARADIT	33.5 24.7	30.6 24.4	33.1 24.5	33.6 23.0	34.1 24.5	33.0 24.5	27.6 25.4	32.2 24.4	28.3	28.2
10 สนามบินอุตรดิตถ์	Uttaradit Airport	..	..	..	..	..	..	..	..	..	..
11 ตาก	TAK	31.6 24.3	31.3 23.0	31.9 23.9	32.3 23.4	32.6 23.9	32.7 23.1	30.2 25.9	31.8 23.9	27.8	27.8
12 พิษณุโลก	PHITSANULOK	31.2 24.6	31.5 24.8	32.6 24.6	32.6 24.8	33.7 24.3	32.4 25.3	30.4 25.8	32.0 24.9	28.4	28.3
13 แม่สอด	Mae Sot	31.1 23.2	30.7 23.2	31.0 23.0	30.8 22.4	31.5 22.7	32.1 22.9	28.7 23.7	30.8 23.0	26.9	26.9
14 เพชรบูรณ์	PHETCHABUN	32.4 23.1	31.2 23.7	32.4 23.8	33.8 23.7	33.4 24.1	31.7 23.7	29.8 25.4	32.1 23.9	28.0	27.4
15 หล่มสัก	*Lom Sak*	31.5 23.9	31.2 23.6	31.2 23.2	32.8 23.8	32.1 22.4	31.5 24.2	26.7 25.3	31.0 23.8	27.4	..
16 วิเชียรบุรี	Wichian Buri	27.5 23.4	31.2 23.5	31.2 24.1	33.0 24.4	34.1 23.5	32.3 21.5	31.9 23.5	31.6 23.4	27.5	..
ภาคตะวันออกเฉียงเหนือ	**NORTHEASTERN PART**										
1 หนองคาย	NONG KHAI	28.3 21.5	28.7 22.5	30.2 23.9	31.4 24.8	32.1 23.5	33.0 24.0	25.7 23.5	29.9 23.5	26.6	27.5
2 เลย	LOEI	29.8 22.3	29.4 22.7	29.0 22.7	32.3 22.2	32.7 21.9	31.6 23.0	24.9 24.5	30.0 22.8	26.4	26.8
3 อุดรธานี	UDON THANI	29.8 23.2	29.3 23.7	31.0 24.5	31.5 24.8	32.9 23.3	31.6 25.3	25.7 25.2	30.2 24.5	27.2	27.7
4 สกลนคร	SAKON NAKHON	29.2 23.6	30.4 23.6	32.4 24.7	32.4 24.2	32.6 24.0	30.7 23.0	29.5 24.4	31.0 23.9	27.4	27.2
5 นครพนม	NAKHON PHANOM	30.3 22.7	31.6 23.5	33.2 24.2	31.8 24.3	33.2 22.8	29.4 23.9	29.6 23.9	31.3 23.6	27.4	27.0
6 มุกดาหาร	Mukdahan	29.1 22.7	29.7 23.3	32.6 24.3	29.6 25.0	32.1 24.2	29.4 25.4	31.2 25.2	30.5 24.3	27.4	27.2
7 ขอนแก่น	KHON KAEN	29.4 22.3	29.7 23.0	31.7 23.2	32.4 23.7	32.6 24.2	30.4 24.8	30.3 25.0	30.9 23.6	27.2	27.6
8 โกสุมพิสัย	*Kosum Phisai*	27.9 22.7	32.9 23.0	31.8 22.0	31.3 22.5	33.7 24.5	24.6	.. ..	31.2 23.2	27.2	..
9 ร้อยเอ็ด	ROI ET	29.3 23.0	30.4 23.5	31.5 22.8	30.5 24.6	32.8 24.5	29.2 25.9	30.9 25.7	30.6 24.3	27.4	27.6
10 ชัยภูมิ	CHAIYAPHUM	27.4 23.6	30.5 24.0	30.9 24.4	30.7 23.9	32.6 24.1	31.1 24.1	31.1 24.6	30.6 24.1	27.4	27.0
11 อุบลราชธานี	UBON RATCHATHANI	32.2 23.0	30.6 24.5	32.3 24.4	32.0 23.6	32.0 24.1	31.2 24.5	30.9 23.9	31.6 24.0	27.8	27.3
12 สุรินทร์	SURIN	31.0 23.3	32.0 23.9	31.4 23.4	30.6 24.3	32.8 23.2	32.2 24.8	32.5 24.6	31.8 23.9	27.8	27.4
13 ท่าตูม	Tha Tum	29.4 23.1	30.5 22.8	30.4 23.5	30.2 24.1	31.5 23.8	31.6 24.7	31.3 24.8	30.7 23.8	27.2	..
14 นางรอง	Nang Rong	31.2 22.9	.. 23.4	31.5 ..	32.6 24.6	33.6 22.6	33.4 23.9	.. 24.8	32.5 22.7	27.6	..

สถานี	Station	อุณหภูมิสูงสุดและต่ำสุดเป็นองศา ซ. Max. and Min. Temperature in degree C.							เฉลี่ยสูงสุด ต่ำสุด Average Max. Min.	เฉลี่ยในสัปดาห์ Weekly Mean	ค่าปกติประจำเดือน Monthly Normal
		15	16	17	18	19	20	21			
15 นครราชสีมา	NAKHON RATCHASIMA	31:0 22:3	31:4 22:2	31:4 23:7	32:6 23:0	34:1 22:0	35:4 23:0	31:5 24:2	32:5 22:9	27.7	27.4
16 ชัยภูมิ	Chok Chai	30:8 23:2	32:4 22:9	31:8 23:6	31:7 24:4	33:5 24:4	33:5 24:5	25:4	32:3 24:1	28.2	..
ภาคกลาง	**CENTRAL PART**										
1 นครสวรรค์	NAKHON SAWAN	31:3 23:8	31:4 24:6	31:5 23:9	32:6 24:3	31:4 24:5	32:8 24:6	32:9 24:5	32:0 24:2	28.1	28.3
2 ลพบุรี	LOP BURI	29:0 23:4	31:5 24:0	32:4 25:0	32:3 24:1	32:0 24:4	32:7 25:3	32:0 25:4	31:7 24:5	28.1	27.8
3 สุพรรณบุรี	SUPHAN BURI	28:3 24:2	30:7 25:0	29:4 25:4	31:7 24:7	33:0 26:3	33:8 25:0	33:6 25:5	31:5 25:2	28.4	28.2
4 กาญจนบุรี	KANCHANABURI	31:4 23:5	33:0 23:6	32:0 24:0	32:2 22:9	34:1 24:2	34:4 23:4	34:5 24:8	33:1 23:7	28.4	28.1
5 ทองผาภูมิ	Thong Pha Phum	33:3 ..	31:6 22:0	31:7 22:6	32:8 23:5	33:1 23:0	33:4 22:5	31:0 23:4	32:4 22:8	27.6	..
6 สนามบินดอนเมือง	Don Muang Airport	29:0 24:0	29:2 24:4	30:0 25:0	31:0 25:5	30:6 22:8	32:7 24:7	31:5 25:1	30:6 24:5	27.6	28.3
7 กรุงเทพมหานคร	BANGKOK METROPOLIS	32:2 24:7	30:4 25:0	33:0 25:2	31:8 24:2	33:2 25:0	34:4 25:0	33:8 25:5	32:7 24:9	28.8	28.1
8 ศูนย์วิจัย ฯ บางนา	Bang Na	31:7 24:5	30:3 24:7	32:0 25:2	32:2 23:1	33:1 23:6	34:3 25:2	25:5	32:3 24:5	28.4	..
ภาคตะวันออก	**EASTERN PART**										
1 ปราจีนบุรี	PRACHIN BURI	32:0 24:3	32:0 24:2	33:0 25:3	32:5 25:2	32:5 24:1	32:7 26:2	32:5 25:8	32:4 25:0	28.7	27.9
2 กบินทร์บุรี	Kabin Buri	31:1 23:6	23:0	34:4 ..	24:6	23:7	..	..	23:7	..	..
3 อรัญประเทศ	Aranyaprathet	32:0 23:5	33:0 23:6	32:5 24:1	34:2 24:5	32:8 22:8	33:2 24:4	32:5 24:7	32:9 23:9	28.4	27.7
4 ชลบุรี	CHON BURI	30:1 23:7	30:7 23:8	31:3 24:0	31:6 25:4	32:2 25:3	33:2 25:5	33:5 26:7	31:8 24:9	28.4	27.9
5 เกาะสีชัง	Ko Si Chang	29:0 23:1	26:5 24:3	29:5 24:6	31:0 25:8	31:0 25:6	30:1 26:2	31:1 27:3	30:0 25:3	27.6	27.9
6 สัตหีบ	Sattahip	30:0 24:0	31:0 25:0	..	26:0	31:0 ..	33:0 25:0	32:0 ..	31:4 25:0	28.2	28.7
7 ระยอง	RAYONG	29:5 24:8	25:0	30:2 ..	25:7	..	..	..	..	..	..
8 จันทบุรี	CHANTHABURI	27:2 23:1	30:2 23:3	30:2 23:0	31:8 24:3	31:6 24:2	30:6 23:8	28:6 23:9	30:0 23:6	26.8	27.1
9 คลองใหญ่	Khlong Yai	30:9 23:6	31:7 22:6	30:9 23:5	31:5 22:5	30:9 22:8	29:8 23:5	30:3 23:1	30:8 23:1	27.0	26.6
ภาคใต้	**SOUTHERN PART**										
1 หัวหิน	Hua Hin	29:6 23:6	29:5 25:3	31:0 24:4	31:3 24:2	31:2 24:1	32:6 23:9	33:7 24:9	31:3 24:3	27.8	27.9
2 ประจวบคีรีขันธ์	PRACHUAP KHIRI KHAN	28:8 22:0	30:9 23:5	30:9 22:9	30:7 23:5	31:1 22:8	34:5 24:1	33:7 24:2	31:5 23:2	27.4	28.0
3 ชุมพร	CHUMPHON	31:0 22:3	31:0 23:0	32:2 22:7	32:0 22:8	32:6 23:5	32:5 22:7	31:6 23:2	31:8 22:9	27.4	27.2
4 สุราษฎร์ธานี	SURAT THANI	31:7 21:8	32:8 22:9	30:8 23:9	32:2 22:6	32:2 22:7	31:5 22:7	32:4 23:2	31:9 22:8	27.4	27.6
5 เกาะสมุย	Ko Samui	30:4 23:0	31:6 24:3	31:6 24:2	30:4 24:9	32:4 24:6	32:6 25:3	32:0 25:8	31:6 24:6	28.1	..
6 นครศรีธรรมราช	NAKHON SI THAMMARAT	30:6 22:9	32:2 24:5	30:8 23:5	31:5 23:4	31:5 23:5	32:0 22:5	32:3 23:2	31:6 23:4	27.5	27.8
7 สงขลา	SONGKHLA	31:5 24:0	31:9 23:5	31:4 24:1	34:1 21:4	33:6 24:6	35:2 23:6	35:6 23:5	33:3 23:5	28.4	28.1
8 ปัตตานี	PATTANI	31:9 23:0	33:8 23:3	31:3 23:3	33:6 22:3	33:3 23:4	33:6 23:4	32:5 23:5	32:8 23:2	28.0	27.8
9 นราธิวาส	NARATHIWAT	31:2 23:0	31:8 23:5	30:9 23:3	31:0 23:2	31:0 22:8	32:5 23:1	30:9 22:9	31:2 23:1	27.2	27.3
10 ระนอง	RANONG	30:9 22:9	30:5 21:4	30:9 22:4	31:2 22:8	30:7 23:5	30:9 23:9	30:5 23:2	30:7 22:8	26.8	26.2
11 ภูเก็ต	PHUKET	30:3 23:6	32:2 22:3	32:0 22:7	30:2 23:0	29:8 22:6	31:3 23:8	31:6 23:4	31:1 23:1	27.1	27.1
สนามบินภูเก็ต	Phuket Airport	28:3 23:0	31:0 21:8	30:9 22:8	29:6 22:4	28:9 22:9	30:2 24:4	30:7 24:6	29:9 23:1	26.5	26.9
18 สนามบินตรัง	Trang Airport	31:7 23:4	33:6 23:2	31:2 23:5	30:5 22,3	32:0 23:6	32:9 22:9	34:3 23:3	32:3 23:2	27.8	27.0

แก้ไขเพิ่มเติมรายงานจำนวนน้ำฝนเนื่องจากได้รับรายงานภายหลัง สำหรับรายงานอากาศประจำสัปดาห์ ฉบับที่ 37/

Corrections for late rainfall data reports in weekly weather report No. 37/1975

สถานีฝน	Station	วันที่และจำนวนน้ำฝนเป็นมิลลิเมตร Date and amount of rainfall in millimeters							ฝนรวม มม. Total rainfall mm.	ฝนรวมตั้งแต่ 1 มกราคม Accumulative rainfall since 1 January	
		กันยายน September								ปริมาณ มม. Amount mm.	สูงต่ำกว่าปกติ Above or below Normal
		8	9	10	11	12	13	14			
	ภาคเหนือ NORTHERN PART										
2	แมสาย Mae Sai				30.9	47.3	T	T	78.2	1341.9	+ 8.2
16	ขุนยวม Khun Yuam				74.5	9.1	6.4	15.7	138.9	1169.2	+ 161.9
17	แมลานอย Mae La Noi			23.4					48.6		
25	สันทราย San Sai			7.7	71.4	2.8			81.9	888.1	- 43.7
39	เกาะคา Ko Kha				18.6	3.7			32.7	971.1	+162.5
41	เถิน Thoen			1.5				1.7	54.9	840.8	+ 40.8
48	ทุ่งช้าง Thung Chang				22.3			5.7	28.0	1199.4	-256.3
49	เชียงกลาง Chiang Klang				46.6			19.2	65.8	1137.7	
51	ปัว Pua			5.2	106.1			48.2	159.5	1149.1	+ 57.5
53	นานอย Na Noi			13.8	20.0				33.8	728.7	- 78.6
59	ลับแล Laplae					35.7			80.2	1418.9	+200.2
62	บ้านตาก Ban Tak							36.1	36.1		
68	กงไกรลาศ Kong Krailat			5.0	79.3	31.9			116.2	1316.2	+354.0
75	กำแพงเพชร KAMPHAENG PHET			1.5	15.1	52.7	T		69.3	1014.8	+141.9
81	ตะพานหิน Taphan Hin				16.8	1.8			131.3	1094.4	+118.2
	ภาคตะวันออกเฉียงเหนือ NORTHEASTERN PART										
7	ศรีเชียงใหม่ Si Chiang Mai			96.5	16.1			28.2	140.8	1818.2	+309.7
8	ท่าบ่อ Tha Bo			7.4	8.2	13.5	22.9	28.8	80.8	1115.0	-243.4
9	โพนพิสัย Phon Phisai			40.5				35.7	100.5	2174.0	+567.6
10	บึงกาฬ Bung Kan			30.5	1.2	9.8		8.3	58.7	3086.7	+795.5
11	เซกา Seka			20.7	0.9		5.2	17.7	54.1	1948.2	+397.2
14	กุมภวาปี Kumphawapi							17.7	54.4	1211.3	+261.3
15	หนองหาร Nong Han							8.8	67.8	1109.9	- 1.6
16	หนองบัวลำภู Nong Bua Lam Phu							7.8	109.5	662.1	- 75.6
18	วานรนิวาส Wanon Niwat							30.0	57.2	1144.0	-406.4
19	สว่างแดนดิน Sawang Daen Din							24.2	64.1	1414.0	- 41.5
20	พรรณานิคม Phanna Nikhom						9.9	42.8	127.0	1590.7	+222.0
22	บ้านแพง Ban Phaeng						0.5	68.2	81.5	2729.3	+158.2
23	ท่าอุเทน Tha Uthen							17.5	60.1	2354.7	+274.0
24	นาแก Na Kae					3.5	52.4	28.4	147.9	1519.2	+166.8
25	ธาตุพนม That Phanom						4.6	14.1	74.0	1301.3	-308.6
27	กาฬสินธุ์ KALASIN							11.3	87.0	1214.5	- 0.4
28	ยางตลาด Yang Talat				4.4			18.7	78.7	1106.6	- 11.2
29	สหัสขันธ์ Sahatsakhan							37.4	154.7	766.4	-444.2

สถานีฝน	Station	วันที่และจำนวนน้ำฝนเป็นมิลลิเมตร Date and amount of rainfall in millimeters							ฝนรวม มม. Total rainfall mm.	ฝนรวมตั้งแต่ 1 มกราคม Accumulative rainfall since 1 January	
		กันยายน September								ปริมาณ มม. Amount mm.	สูงต่ำกว่าปกติ Above or below Normal
		8	9	10	11	12	13	14			
30 กุฉินารายน์	Kuchinarai							28.5	104.8		
31 กมลาสัย	Kamalasai							17.2	98.8	1184.1	+ 70.0
33 โพนทอง	Phon Thong							61.7	138.4	1101.8	-212.8
34 ธวัชบุรี	Thawatchaburi					6.0	9.1	48.0	63.1	1280.9	- 21.5
36 เสลภูมิ	Selaphum						3.4	96.8	237.7	1259.9	- 93.1
37 จตุรพักตร์พิมาน	Chaturaphak Phiman							29.0	86.0	1161.8	+275.6
38 เกษตรวิสัย	Kaset Wisai							17.5	109.1	1116.0	- 3.6
39 สุวรรณภูมิ	Suwannaphum						16.1	8.6	189.9	1278.9	-106.4
40 มหาสารคาม	MAHA SARAKHAM				11.2	16.2	8.2	18.2	90.6	918.2	-250.1
41 เชียงยืน	Chiang Yum							28.4	131.0	958.4	-183.8
42 กันทรวิชัย	Kantharawichai			37.5	21.4	13.2	24.7		128.1	986.0	- 57.9
44 บรบือ	Borabu						42.4		74.4		
45 วาปีปทุม	Wapi Pathum			22.5	10.0			50.0	136.5	1148.7	+164.5
46 พยัคฆภูมิพิสัย	Phayakkhaphum Phisai			29.8				50.4	120.5	1207.4	+ 88.4
48 นำพอง	Nam Phong							23.4	83.1	825.3	- 60.4
49 ภูเวียง	Phu Wiang						5.5	16.9	130.6	1204.5	+ 15.8
51 มัญจาคีรี	Mancha Khiri							24.4	84.2		
52 ชุนบท	Chonnabot							9.2	64.9	779.3	-145.6
53 บ้านไผ่	Ban Phai							37.8	122.5	907.1	
54 พล	Phon							8.0	49.9	779.4	-237.7
55 หนองสองห้อง	Nong Song Hong							17.2	53.2	957.4	
57 เกษตรสมบูรณ์	Kaset Sombun			13.2	54.7			14.6	103.8	691.9	+ 27.8
59 คอนสวรรค์	Khon Sawan							14.2	51.9	840.8	- 15.8
60 จัตุรัส	Chatturat				1.3			7.2	45.3	876.3	- 32.4
65 ดานขุนทด	Dan Khun Thot						2.5	28.0	122.9	975.3	+209.0
69 สีคิ้ว	Sikhiu							57.6	78.0	749.0	- 15.4
70 สูงเนิน	Sung Noem							50.5	86.5	825.1	+ 47.0
71 ปักธงชัย	Pak Thong Chai							17.7	36.9	714.5	- 51.3
74 บุรีรัมย์	BURI RAM							22.1	32.9	1026.5	- 42.3
75 พุทไธสง	Phutthaisong							160.4	220.5	1118.5	+ 45.7
76 สตึก	Satuk						23.1	20.3	85.0	1078.9	+ 18.4
80 รัตนบุรี	Rattanaburi						8.6	6.6	112.4	1175.1	+130.7
84 สังขะ	Sangkha			7.0				20.0	47.0	1072.5	+130.8
85 ศรีสะเกษ	SI SA KET						15.4	1.9	69.7	937.3	-244.3
87 กันทรารมย์	Kanthararom						15.7	4.6	109.8		
88 ขุขันธ์	Khukhan							35.0	80.0	1478.3	+463.3
89 ขุนหาร	Khun Han			3.4			12.2	12.1	52.6	594.6	-469.7

สถานีฝน	Station	วันที่และจำนวนน้ำฝนเป็นมิลลิเมตร Date and amount of rainfall in millimeters กันยายน September 8	9	10	11	12	13	14	ฝนรวม มม. Total rainfall mm.	ฝนรวมตั้งแต่ 1 มกราคม Accumulative rainfall since 1 January ปริมาณ มม. Amount mm.	สูงต่ำกว่าปกติ Above or below Normal
90 กันทรลักษ์	Kantharalak						30.5	23.5	88.2	852.8	-181.4
92 เขมราฐ	Khemarat						6.1	10.0	40.5	1743.1	+453.8
94 ยโสธร	Yasothon							15.3	90.6	898.7	-334.3
95 ตระการพืชผล	Trakan Phutphon			17.4				12.2	157.4	1789.4	+472.0
96 มหาชนะชัย	Maha Chana Chai		98.3				8.4	4.6	111.3	1529.9	+292.6
97 เขื่องใน	Khuang Nai		105.5						173.1	1204.2	- 56.5
99 เดชอุดม	Det Udom		25.9					26.4	162.2	1293.0	- 4.8
100 บุณฑริก	Buntharik						14.5	7.3	64.7	1279.8	-111.1
ภาคกลาง	CENTRAL PART										
7 พยุหคีรี	Phayuha Khiri							25.8	33.7	661.2	- 94.4
8 ตาคลี	Takhli				6.0			5.2	17.2	529.1	-394.7
15 ชัยนาท	CHAI NAT		0.7					4.8	12.3	679.5	-100.6
18 หันคา	Hankha							22.5	22.5	858.4	+568.5
19 สิงห์บุรี	SING BURI							9.4	57.7	931.3	+157.1
21 บางระจัน	Bang Rachan							34.8	59.6	810.4	- 51.3
22 พรหมบุรี	Phrom Buri							33.8	47.3	789.6	-126.8
28 โคกสำโรง	Khok Samrong							14.1	14.1	493.5	-290.1
31 เดิมบางนางบวช	Doembang Nangbuat							12.6	23.2	643.6	-154.6
32 สามชุก	Sam Chuk							15.1	15.1	730.4	- 86.0
38 อางทอง	ANG THONG							28.5	135.0	924.2	+ 2.9
39 ไพธิ์ทอง	Pue Thong				4.8			37.4	47.6	1007.5	+ 7.6
40 ไชโย	Chaiye							150.2	150.2		
41 วิเศษชัยชาญ	Wiset Chai Chan				5.7	3.5		19.2	83.6	1108.4	+166.9
42 ปากโมก	Pa Mok							28.3	64.4	874.3	+ 47.7
47 แกงคอย	Kaeng Khoe					32.0	2.3	4.4	69.1	1094.6	- 85.9
49 พระนครศรีอยุธยา	PHRA NAKHON SI AYUTHAYA					19.3		2.7	26.3	878.1	+ 70.6
50 ท่าเรือ	Tha Rua			10.6				10.9	49.9	991.0	-109.1
57 หนองแซ	Nong Sua							19.8	28.3	1206.3	+149.2
59 รังสิต	Rangsit		6.6					10.1	26.3	994.2	- 58.2
60 ลำลูกกา	Lam Luk Ka							27.5	51.1	1095.6	+111.4
62 บางบัวทอง	Bang Bua Thong						18.7		18.7	925.4	+ 7.0
79 พนมทวน	Phanom Thuan						5.5	13.1	99.4	630.8	+126.3
80 ท่ามวง	Tha Muang							17.0	32.0	699.4	
81 นครปฐม	NAKHON PATHOM							18.9	49.7	904.8	+ 77.1
82 บางเลน	Bang Len						28.3		28.3	603.8	-146.9
85 บ้านโป่ง	Ban Pong						53.6	9.4	65.2	752.6	+134.6
86 โพธาราม	Photharam				8.5			7.8	50.8	849.9	+101.3

สถานีฝน Station	วันที่และจำนวนน้ำฝนเป็นมิลลิเมตร Date and amount of rainfall in millimeters							ฝนรวม มม. Total rainfall mm.	ฝนรวมตั้งแต่ 1 มกราคม Accumulative rainfall since 1 January	
	กันยายน September								ปริมาณ มม. Amount mm.	สูงต่ำกว่าปกติ Above or below Normal
	8	9	10	11	12	13	14			
89 สมุทรสงคราม SAMUT SONGKHRAM							66.0	66.0	775.0	+162.3
90 บางคนที Bang Khonthi					47.1	7.2	61.0	115.3	947.9	+152.3
91 อัมพวา Amphawa							13.9	71.8	602.5	- 79.4
92 สมุทรสาคร SAMUT SAKHON							3.8	3.8	831.0	- 31.6
94 สมุทรปราการ SAMUT PRAKHAN							8.2	8.2	955.4	- 9.7
95 บางพลี Bang Phli							25.1	25.1	879.8	-169.7
ภาคตะวันออก EASTERN PART										
1 นครนายก NAKHON NAYOK							15.3	80.7	1674.5	+178.6
2 บางนา Ban Na							25.6	82.4	1431.1	-120.1
3 ปากพลี Pak Phli							5.8	71.9	1410.0	-116.5
4 องครักษ์ Ongkharak						6.9	19.5	123.8	1514.7	+199.1
6 ประจันตคาม Prachanthakham							28.9	56.9	705.7	-684.3
7 บางสร้าง Ban Sang							33.0	52.0	1056.8	-162.6
8 ศรีมหาโพธิ Si Maha Phot							64.3	73.7	1235.0	-111.4
13 ฉะเชิงเทรา CHACHOENGSAO							17.1	17.1	725.3	-211.1
19 ศรีราชา Si Racha		9.3			7.6		15.3	32.2	633.2	-119.0
22 บางคาย Ban Khai					12.1	6.0	2.1	29.4	941.0	
23 แกลง Klang					14.0		7.1	44.1	1300.1	-186.5
25 ท่าใหม่ Tha Mai							54.2	144.1	1797.9	-333.0
27 ตราด TRAT			18.5				52.3	214.7	2753.8	-305.8
ภาคใต้ SOUTHERN PART										
1 เพชรบุรี PHETCHABURI							20.1	28.7	598.6	- 16.4
2 บ้านแหลม Ban Laem							27.6	34.5	397.3	-290.2
3 บ้านลาด Ban Lat							34.5	46.6	718.1	+ 57.5
4 ท่ายาง Tha Yang					2.5	9.2	31.8	43.5	342.4	-118.1
5 ชะอำ Cha - am						35.7	27.4	63.1	494.4	+ 19.9
10 ท่าแซะ Tha Sae						12.8	15.0	35.9	1513.0	+271.4
11 สวี Sawi							7.2	9.2	863.3	- 99.8
14 ไชยา Chaiya					28.6	9.3	T	37.9	1138.4	+432.6
17 ท่าฉาง Tha Chang							13.6	13.6	1115.2	- 25.1
23 ฉวาง Chawang							8.0	23.6	967.5	-254.1
26 ปากพนัง Pak Phanang							25.2	25.2	1074.9	+352.0
27 พัทลุง PHATHALUNG						7.2		24.2	1265.0	+339.7
30 เขาชัยสน Khao Chaison							10.1	22.7	1008.0	
38 มายอ Mayo					92.1			164.5	1452.9	
43 รามัน Raman							25.9	105.0	1404.7	
47 ยี่งอ Yi - ngo						11.4		48.1	1070.3	

สถานีฝน Station	วันที่และจำนวนน้ำฝนเป็นมิลลิเมตร Date and amount of rainfall in millimeters							ฝนรวม มม. Total rainfall mm.	ฝนรวมตั้งแต่ 1 มกราคม Accumulative rainfall since 1 January	
	กันยายน September								ปริมาณ มม. Amount mm.	สูงต่ำกว่าปกติ Above or below Normal
	8	9	10	11	12	13	14			
49 ตากใบ Tak Bai						15.4		15.4	666.6	
52 กระบุรี Kra Buri						32.6	23.5	61.3	2587.3	
54 ตะกั่วป่า Takua Pa				6.5	7.1	2.0		24.4	2983.8	
55 กะปง Kapong						9.3		24.4	2819.0	
57 ตะกั่วทุ่ง Takua Thung						20.0		44.0	2043.6	
61 กระบี่ KRABI							3.9	25.5	1373.5	
63 คลองท่อม Khlong Tom							12.4	70.6	1496.2	
66 สิเกา Sikao							12.8	74.1	1811.1	
70 ทุ่งหว้า Thung Wa						9.0		30.2	1616.1	

REMARKS

1. **Meteorological Department's Station (with * mark).** Rainfall observation is performed daily at 07.00 a.m. by the Meteorological Department's personnel. Therefore the daily rainfall amount in this publication means the total amount of rainfall in 24-hr. period from 07.00 a.m. of the recorded date to 07.00 a.m. of the following day.

2. **Voluntary Rainfall Station (without * mark)** located at Distric or Province. Rainfall observation is performed daily at 09.00 a.m. by the voluntary observer. The daily rainfall amount means the total amount of rainfall in 24-hr. period from 09.00 a.m. of the recorded date to 09.00 a.m. of the following day.

3. **Rainfall and Temperature Data.** The daily rainfall and temperature observations are submitted to the Meteorological Department soon after the measurement by the following means:-

   — the Meteorological Department's stations send their observations by radio and telegraph.

   — the voluntary rainfall stations send their observations by telegraph.

   Those daily reports generally arrive at the Meteorological Department from about 07.00 a.m. to 07.00 p.m.

4. **Data.** Various data published in this publication are obtained from radio and telegraph reports. Therefore the user should be cautious in using them. If there is any doubts please inquire the Rainfall Statistics Section of Hydrometeorology Division for further informations.

5. **Various Symbols.** The symbols used in this publication have the following meanings:—

Blank	**represents**	**No rainfall or report of observation does not arrive in time for publication**
T	,,	**Trace or light rainfall with amount less than 0.1 mm.**
*	,,	Meteorological Department's station

Meteorological Department
Bangkok Metropolis

Hydrometeorology Division
Tel. 916053, 910178

- กำหนดออก สัปดาห์ละ 1 ฉบับ ปีละ 52 ฉบับ
- ค่าบำรุง ฉบับละ 5 บาท ปีละ 150 บาท
- การรับเอกรับ ติดต่อที่กองอุตุนิยมวิทยาอุทก กรมอุตุนิยมวิทยา

โทร. 916053

พิมพ์ที่โรงพิมพ์กรมอุตุนิยมวิทยา กระทรวงคมนาคม กรุงเทพมหานคร

เรืองเอก เจตน์ ไชยลาโภ ผู้พิมพ์โฆษณา 2517

M06.1/583
T 364 we

กรมอุตุนิยมวิทยา กระทรวงคมนาคม

รายงานอากาศประจำสัปดาห์ ระหว่างวันที่ ๒๒ – ๒๘ กันยายน ๒๕๑๘

และ

การคาดหมายลักษณะอากาศ ระหว่างวันที่ ๒๙ กันยายน – ๕ ตุลาคม ๒๕๑๘

ฉบับที่ ๓๙/๒๕๑๘

ดร. เจริญ เจริญรัชต์ภาคย์

อธิบดีกรมอุตุนิยมวิทยา

ATMOSPHERIC SCIENCES LIBRARY
J. S. DEPARTMENT



METEOROLOGICAL DEPARTMENT

MINISTRY OF COMMUNICATIONS

BANGKOK, THAILAND

WEEKLY WEATHER REPORT

DURING THE PERIOD 22 – 28 SEPTEMBER 1975

AND

WEATHER OUTLOOK

DURING 29 SEPTEMBER – 5 OCTOBER 1975

No. 39/1975

Charoen Charoen - rajapark

Director — General

หมายเหตุ

1. **สถานีของกรมอุตุนิยมวิทยา** (มีเครื่องหมาย *) ทำการตรวจวัดจำนวนฝน ตกเวลา 07.00 น. ทุกวัน โดยเจ้าหน้าที่ของกรมอุตุนิยมวิทยา ดังนั้น จำนวนฝนรายวันในรายงานเล่มนี้ หมายถึงปริมาณฝนรวมในช่วงเวลา 24 ชั่วโมง ตั้งแต่เวลา 07.00 น. ของวันที่แจ้งไว้ในรายงาน จนถึงเวลา 07.00 น. ของวันรุ่งขึ้น

2. **สถานีฝนอำเภอและจังหวัด** (ไม่มีเครื่องหมาย *) ทำการ ตรวจวัด จำนวนฝนตกเวลา 09.00 น. ทุกวัน โดยเจ้าหน้าที่ ที่อยู่ในอำเภอหรือจังหวัดที่ได้รับแต่งตั้งจากกรมอุตุนิยมวิทยา ดังนั้น จำนวนฝนรายวัน หมายถึงปริมาณฝนรวมในช่วงเวลา 24 ชั่วโมง ตั้งแต่เวลา 09.00 น. ของวันที่แจ้งไว้ในรายงานจนถึงเวลา 09.00 น. ของวันรุ่งขึ้น

3. **ข้อมูลฝนและอุณหภูมิ** ที่พิมพ์ในรายงานเล่มนี้ เป็นข้อมูลที่เจ้าหน้าที่ผู้ทำการตรวจรายงานมายังกรมอุตุนิยมวิทยา ทุกวันภายหลังการตรวจ

   — สถานีของกรมอุตุนิยมวิทยา รายงานทางวิทยุโทรศัพท์หรือโทรเลข

   — สถานีฝนอำเภอและจังหวัด รายงานทางโทรเลข

   รายงานดังกล่าวนี้ กรมอุตุนิยมวิทยา จะได้รับ ตั้งแต่เวลา ประมาณ 07.00 น. จนถึงเวลา 19.00 น.

4. **เกณฑ์ฝนใน 1 วัน** (24 ชั่วโมง)

ฝนเล็กน้อย	จำนวนตั้งแต่	0.1 — 10.0 มิลลิเมตร
ฝนปานกลาง	„	10.1 — 35.0 „
ฝนหนัก	„	35.1 — 90.0 „
ฝนตกหนักมาก	„	90.1 มิลลิเมตร ขึ้นไป
ช่องว่าง	หมายความว่า	ไม่มีฝนตกหรือยังไม่ได้รับรายงาน
T	„	ฝนตกน้อยไม่ถึง 0.1 มิลลิเมตร

ข้อมูลต่าง ๆ เหล่านี้ได้ดำเนินการจัดพิมพ์โดยรีบด่วน เพื่อสนองความต้องการแก่ผู้ใช้ จึงยังไม่ได้ทำการตรวจสอบ ฉะนั้น ผู้ใช้จึงควรพิจารณาข้อมูลก่อนที่จะนำไปใช้ หากมีข้อสงสัยประการใด โปรดติดต่อสอบถามเจ้าหน้าที่ งานสถิติอุตุนิยมวิทยา กองภูมิอากาศ โทรศัพท์ 910054 และ 910178

กองภูมิอากาศ กรมอุตุนิยมวิทยา

กรุงเทพมหานคร

เป็นบางแห่งตามชายฝั่ง

กรุงเทพมหานคร ตลอดสัปดาห์จะมีฝนหรือฝนฟ้าคะนองเกือบทั่วไป ไ
เป็นบางแห่ง

กรมอุตุนิยมวิทยา
๒๙ ก.ย. ๑๘

Weather outlook for the period 29 September - 5 October 1975

General Situation

The trough of low pressure is expected to lie across Central and parts of Thailand.

Northern Part:	Isolated showers or thundershowers t
Northeastern Part:	the week.
Central Part:	Throughout the week, almost widespre
Eastern part and Coastal Area:	rainshowers or thundershowers with i heavy falls.
Southern Thailand East Coast:	Throughout the week, scattered showe thundershowers particularly in the portion of the part.
Southern Thailand West Coast:	Throughout the week, almost widespre thundershowers with local heavy fall

สรุปลักษณะอากาศทั่วไปในรอบสัปดาห์
ตั้งแต่วันที่ ๒๒ – ๒๘ กันยายน ๒๕๑๘

๑. ร่องความกดอากาศต่ำได้พาดผ่านบริเวณภาคกลาง และภาคตะวันออกของประเทศไทยเกือบตลอดสัปดาห์ ลักษณะเช่นนี้ทำให้มีฝนหรือฝนฟ้าคะนองกระจายในทุกภาคของประเทศกันมีฝนตกหนักเป็นบางแห่ง ยกเว้นภาคใต้ฝั่งตะวันตกที่มีฝนหรือฝนฟ้าคะนองเกือบทั่วไป โดยมีฝนหนักถึงหนักมากเป็นแห่ง ๆ

๒. รายงานฝนสูงสุดในภาคต่าง ๆ ของประเทศไทยมีดังนี้.–

ภาคเหนือ	๑๓๖.๘ มม.ที่	อ.เชียงดาว	จ.เชียงใหม่	เมื่อวันที่ ๒๒ ก.ย.
ภาคตะวันออกเฉียงเหนือ	๑๖๖.๙ มม.ที่	อ.เซกา	จ.หนองคาย	" ๒๒ ก.ย.
ภาคกลาง	๑๒๑.๓ มม.ที่	อ.ป่าโมก	จ.อ่างทอง	" ๒๔ ก.ย.
ภาคตะวันออก	๘๕.๘ มม.ที่	อ.ท่าใหม่	จ.จันทบุรี	" ๒๓ ก.ย.
ภาคใต้	๑๕๔.๔ มม.ที่	อ.ปะเหลียน	จ.ตรัง	" ๒๕ ก.ย.

กรมอุตุนิยมวิทยา
๒๙ ก.ย.๑๘

Weekly Weather Summary

Period 22 - 28 September 1975

1. Almost throughout the week, a low pressure trough extended Central nd Eastern Thailand. Thus sca tered rainshowers or thundershowers with local eavy falls were experienced in eve y part of the Country, except for Southern hailand West Coast, where almost widespread rainshowers or thundershowers ch *isolated heavy to very heavy falls were recorded.*

2. Heaviest rainfalls were recorded at the following p s:-

Northern Part	136.8 mm.at	Chiang Dao,	Chiang Ma	on 22 pt.
Northeastern Part	166.9 mm.at	Seka,	Nong Khai	" 22 pt.
Central Part	121.3 mm.at	Pa Mok,	Ang Thong	" 2 ept.
Eastern Part	85.8 mm.at	Tha Mai,	Chanthabun	" 23 ept.
Southern Part	154.4 mm.at	Palian,	Trang	" 25 ept.

Meteorological Department
29 September 1975

ข่าวอากาศเพื่อการเกษตรประจำสัปดาห์

เมื่อวันที่ ๒๒ - ๒๘ กันยายน ๒๕๑๘ มีลักษณะอากาศซึ่งพอสรุปได้ดังต่อไปนี้ :-

ร่องความกดอากาศต่ำได้พาดผ่านบริเวณภาคกลางและภาคตะวันออกของประเทศไทยเกือบตลอดสัปดาห์ ลักษณะเช่นนี้ทำให้มีฝนหรือฝนฟ้าคะนองกระจายในทุกภาคของประเทศกับมีฝนตกหนักเป็นบางแห่ง ยกเว้นภาคใต้ฝั่งตะวันตกมีฝนหรือฝนฟ้าคะนองเ ทั่วไป โดยมีฝนหนักถึงหนักมากเป็นแห่ง ๆ

ข้อควรทราบ

ภาคเหนือและภาคตะวันออกเฉียงเหนือจะเริ่มมีฝนตกน้อยลง กลุ่มฝนส่วนใหญ่จะเลื่อนลงมาตกอยู่ในภาคกลางและภาคตะวันออก สำหรับภาคใต้ในสัปดาห์นี้จะมีฝนฟ้าคะนองเกือบทั่วไปทางด้านฝั่งตะวันตก และจะมีฝนตกหนักเกิดขึ้นได้เป็นบางแห่งตามบริเวณเทือกเขาและชายฝั่ง ฉะนั้นจึงควรระมัดระวังสภาวะฝนตกหนักในระยะนี้ไว้ด้วย.

กรมอุตุนิยมวิทยา

๒๙ กันยายน ๒๕๑๘

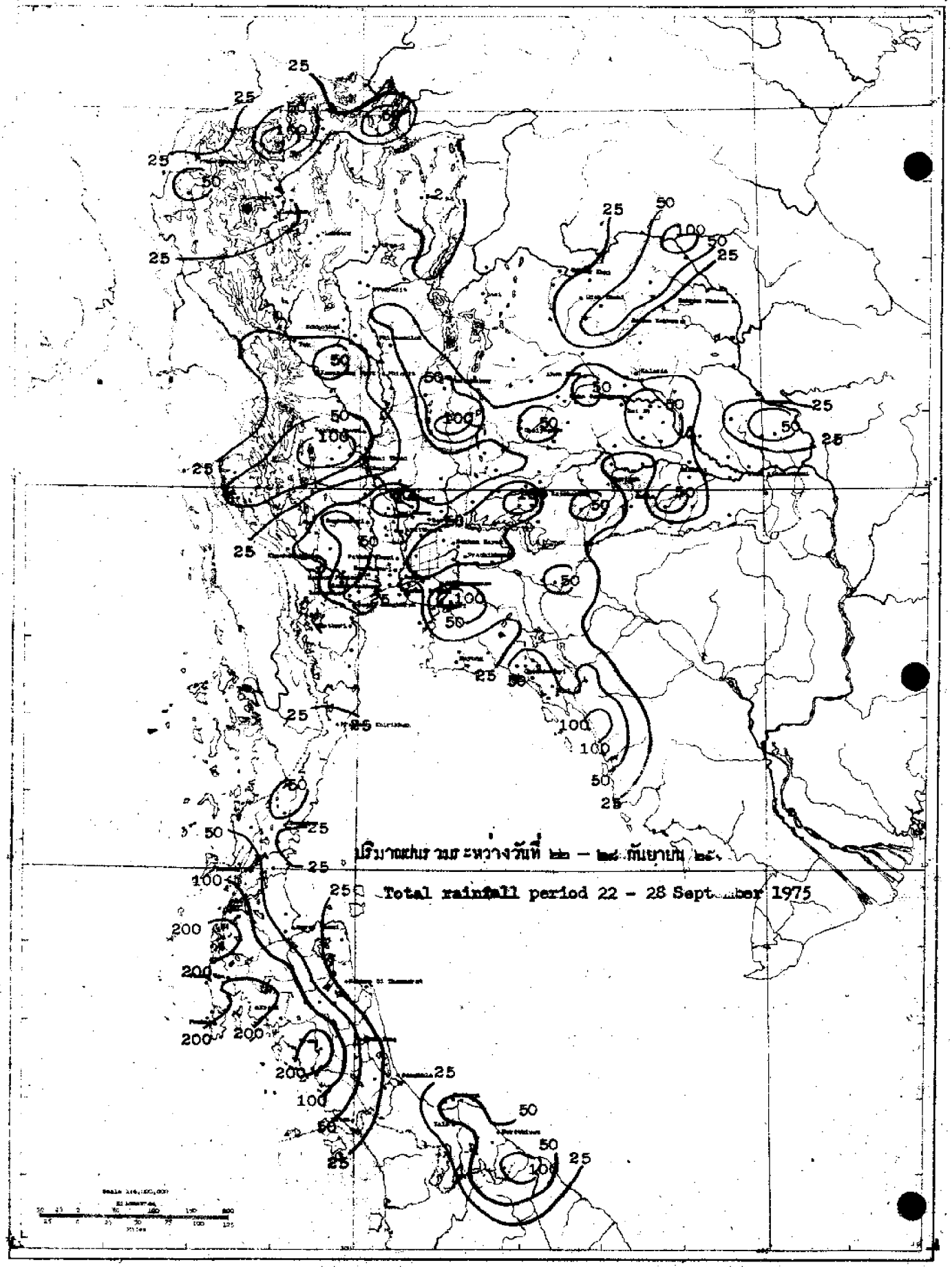
25
50
100
200
ปริมาณฝน ระหว่างวันที่ – กันยายน
Total rainfall period 22 – 28 September 1975

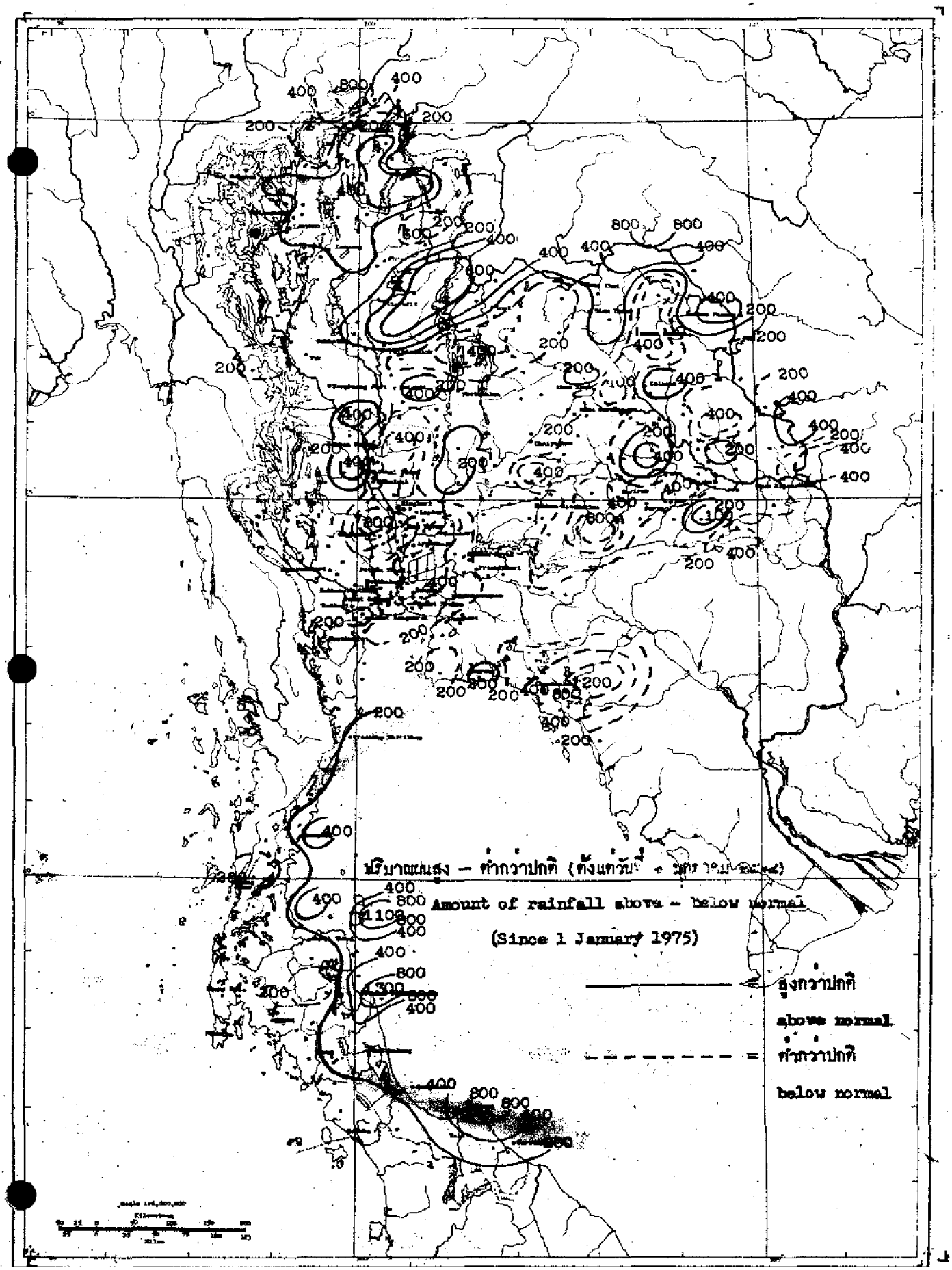
ปริมาณฝนสูง – ต่ำกว่าปกติ (ตั้งแต่วันที่ 1 มกราคม)
Amount of rainfall above - below normal
(Since 1 January 1975)
สูงกว่าปกติ
above normal
ต่ำกว่าปกติ
below normal

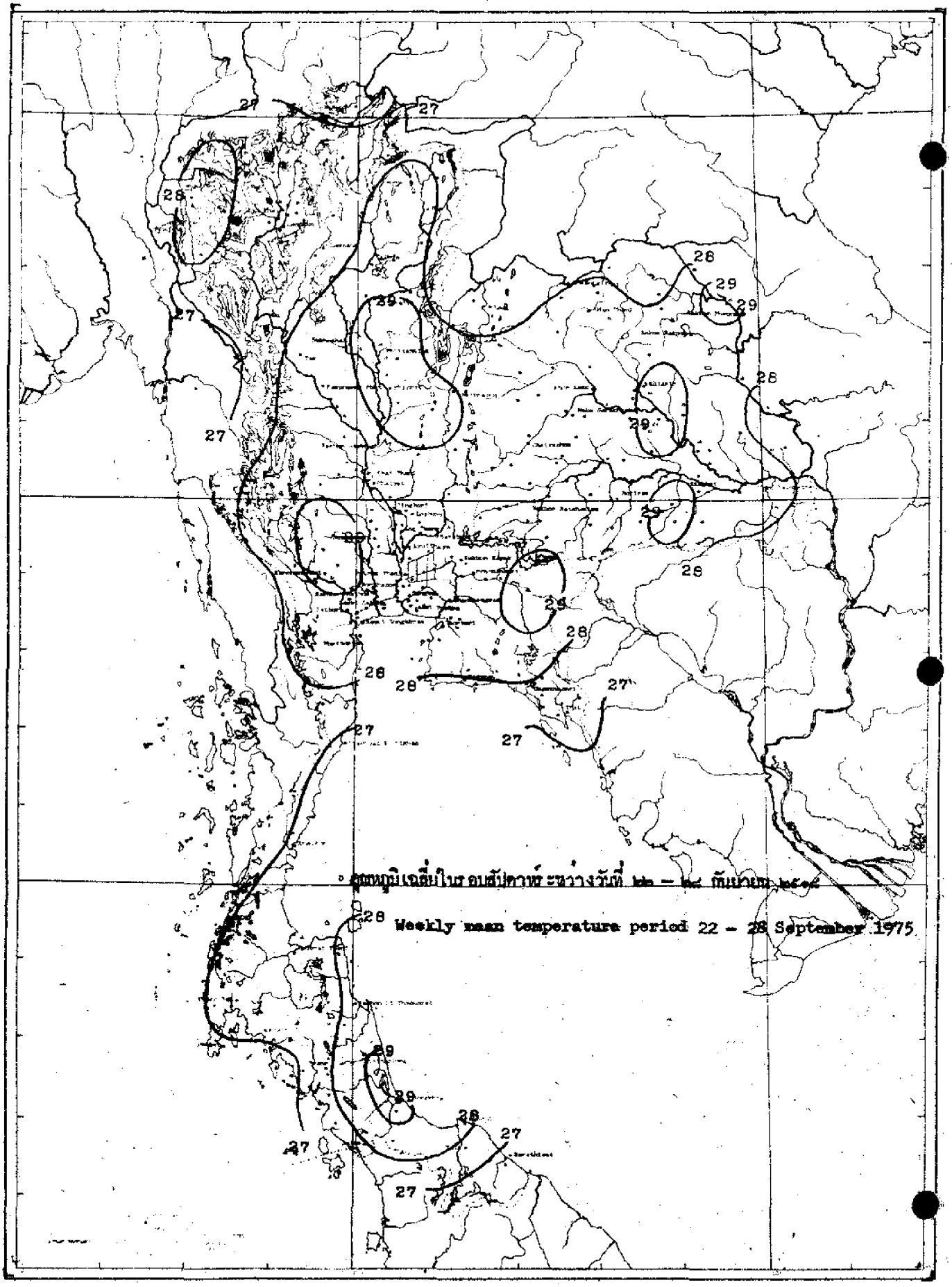

อุณหภูมิเฉลี่ยในรอบสัปดาห์ระหว่างวันที่ [illegible] – [illegible] กันยายน พ.ศ. [illegible]

Weekly mean temperature period 22 – 28 September 1975

สถานีฝน	Station	วันที่และจำนวนน้ำฝนเป็นมิลลิเมตร Date and amount of rainfall in millimeters							ฝนรวม มม. Total rainfall mm.	สะสมตั้งแต่ 1 มกราคม Accumulative rainfall since 1 January	
		กันยายน September								ปริมาณ มม. Amount mm.	สูงต่ำกว่าปกติ Above or below Normal
		22	23	24	25	26	27	28			
ภาคเหนือ	**NORTHERN PART**										
1 เชียงราย	CHIANG RAI*	19.0							19.0	1803.0	+ 200.2
2 แม่สาย	Mae Sai	8.4							8.4	1410.4	- 11.9
3 เชียงแสน	Chiang Saen								0.0	1453.3	+ 69.6
4 เชียงของ	Chiang Khong	12.8							12.8	1123.4	- 317.5
5 แม่จัน	Mae Chan	12.1							12.1	1286.2	- 878.7
6 แม่สรวย	Mae Suai								0.0	1222.9	+ 73.6
7 เทิง	Thoeng	56.0			1.6				57.6	1906.9	+ 403.1
8 เชียงคำ	Chiang Kham								0.0	1328.1	+ 100.0
9 เวียงป่าเป้า	Wiang Pa Pao	15.0	7.8						22.8	764.3	- 211.7
10 พาน	Phan	13.2							13.2	1434.2	+ 265.0
11 แม่ใจ	Mae Chai	11.8				0.7			12.5	1279.0	+ 118.3
12 พะเยา	Phayao								0.0	1240.2	+ 368.4
13 จุน	Chun								0.0	1006.2	- 331.7
14 แม่ฮ่องสอน	MAE HONG SON*	5.6	9.2	T	1.0	8.2	0.2	T	24.2	1181.2	+ 61.0
15 ปาย	Pai										
16 ขุนยวม	Khun Yuam	37.4	30.0						67.4	1296.6	+ 182.0
17 แม่สามแลบ	Mae La Noi	10.0	9.0	11.5					30.5		
18 แม่สะเรียง	Mae Sariang*	1.2	3.4	5.3		15.8	6.2	0.1	32.0	1082.5	- 10.9
19 เชียงใหม่	CHIANG MAI*	36.7	7.0						43.7	1232.8	+ 142.8
20 ฝาง	Fang	23.0	26.9				15.6		65.5	886.9	- 230.1
21 แม่อาย	Mae Ai										
22 เชียงดาว	Chiang Dao	136.8							136.8		
23 แม่แตง	Mae Taeng	41.7							41.7	1297.6	+ 250.8
24 แม่ริม	Mae Rim	9.4							9.4		
25 สันทราย	San Sai	22.9							22.9	981.2	- 61.3
26 ดอยสะเก็ด	Doi Saket	11.3	0.8		4.3				16.4	1218.5	+ 184.2
27 สันกำแพง	San Kamphaeng										
28 หางดง	Hang Dong	14.6	4.0						18.6	981.6	+ 22.5
29 สารภี	Saraphi								0.0	574.1	
30 สันป่าตอง	San Pa Tong	14.8							14.8		
31 จอมทอง	Chom Thong	26.4							26.4	870.9	+ 108.7
32 ฮอด	Hot	13.0	6.1				18.2		37.3	946.2	+ 39.6
33 ลำพูน	LAMPHUN	30.5							30.5	1064.5	+ 247.9
34 ป่าซาง	Pa Sang	35.3							35.3	1032.4	+ 225.9
35 ลี้	Li								0.0	559.5	- 432.9
36 ลำปาง	LAMPANG*	2.6				16.8	0.5	0.5	20.4	1173.4	+ 255.7
37 งาว	Ngao										
38 แจ้ห่ม	Chae Hom			9.6					9.6	760.7	- 110.0
39 เกาะคา	Ko Kha	3.6					6.1		9.7	1056.4	+ 142.2
40 สบปราบ	Sop Prap	14.3	4.3				0.2		18.8	807.0	- 82.0

สถานีฝน	Station	วันที่และจำนวนน้ำฝนเป็นมิลลิเมตร Date and amount of rainfall in millimeters							ฝนรวม มม. Total rainfall mm.	ฝนรวมตั้งแต่ 1 มกราคม Accumulative rainfall since 1 January	
		กันยายน September								ปริมาณ มม. Amount mm.	สูงต่ำกว่าค่าปกติ Above or below Normal
		22	23	24	25	26	27	28			
41 เถิน	Thoen	9.1	T						9.1	892.2	+ 85.8
42 แม่พริก	Mae Phrik	12.3							12.3		
43 แพร่	PHRAE*	0.2	0.3		7.4		0.2		8.1	1096.7	- 104.4
44 สอง	Song	24.4							24.4	1182.1	+ 12.2
45 สูงเม่น	Sung Men	20.9							29.0	1024.4	+ 127.0
46 เด่นชัย	Den Chai	6.0			1.6				7.6	1393.5	+ 305.0
47 น่าน	NAN*	1.9							1.9	1315.4	+ 113.9
48 ทุ่งช้าง	Thung Chang								0.0	1330.9	- 234.8
49 เชียงกลาง	Chiang Klang								0.0	1227.1	
50 ท่าวังผา	Tha Wang Pha*	T				T	T	T	T	1780.8	+ 410.2
51 ปัว	Pua								0.0	1210.1	+ 18.2
52 สา	Sa								0.0	434.6	- 610.9
53 นาน้อย	Na Noi	30.0							30.0	780.7	- 101.8
54 อุตรดิตถ์	UTTARADIT*	5.4	0.6					3.3	9.3	1629.8	+ 347.7
55 ฟากท่า	Fak Tha						33.1		33.1	1115.5	+ 39.7
56 น้ำปาด	Nam Pat	20.0			5.0	2.3			27.3	1044.0	- 77.9
57 สนามบินอุตรดิตถ์	Uttaradit Airport*										
58 ท่าปลา	Tha Pla	6.4							6.4	1844.4	+ 727
59 ลับแล	Laplae	8.9							8.9	1477.4	+ 126.5
60 ตาก	TAK*	8.9			8.0	11.8	0.4		0.0	742.1	- 84.6
61 เขื่อนภูมิพล	Bhumibol Dam*	15.4	T		1.0				16.4	723.6	- 79.7
62 บ้านตาก	Ban Tak										
63 แม่ระมาด	Mae Ramat										
64 แม่สอด	Mae Sot*	16.0	0.4	10.9		0.2	T		27.5	1076.7	- 319.7
65 สุโขทัย	SUKHOTHAI	8.4				5.2			13.6	863.6	- 50.6
66 ทุ่งเสลี่ยม	Thung Saliam	5.5							5.5	1270.1	+ 187.5
67 สวรรคโลก	Sawankhalok										
68 กงไกรลาศ	Kong Krailat	9.0	0.8			5.4			15.2	1441.6	+ 354.8
69 บ้านด่านลานหอย	Ban Dan Lan Hoi										
70 พิษณุโลก	PHITSANULOK*	5.1	0.4		T	12.5			18.0	1378.4	+ 202.2
71 นครไทย	Nakhon Thai	4.6							4.6	751.4	- 465.6
72 พรหมพิราม	Phrom Phiram	19.8				13.0			32.8	1599.4	+ 734.2
73 วังทอง	Wang Thong	6.5			19.4	20.4	T		46.3	1273.7	+ 49.4
74 บางกระทุ่ม	Bang Krathum					19.0			19.0	957.6	- 269.6
75 กำแพงเพชร	KAMPHAENG PHET	6.4							6.4	1051.5	+ 46.3
76 พรานกระต่าย	Phan Kratai	4.1							4.1	1195.3	- 39.5
77 คลองขลุง	Khlong Khlung	41.8							41.8	959.1	- 110.2
78 ขาณุวรลักษบุรี	Khanu Woralaksaburi					1.2	T		1.2	1553.5	+ 474.5
79 พิจิตร	PHICHIT	5.7				2.5			8.2	1818.3	+ 466.7
80 สามง่าม	Sam Ngam					25.0			25.0	943.0	- 179.6
81 ตะพานหิน	Taphan Hin				4.7	11.9			16.6	1112.4	+ 3

สถานีฝน	Station	วันที่และจำนวนน้ำฝนเป็นมิลลิเมตร Date and amount of rainfall in millimeters							ฝนรวม มม. Total rainfall mm.	ฝนรวมตั้งแต่ 1 มกราคม Accumulative rainfall since 1 January	
		กันยายน September								ปริมาณ มม. Amount mm.	สูงต่ำกว่าปกติ Above or below Normal
		22	23	24	25	26	27	28			
82 บางมูลนาก	Bang Mun Nak					6.8			6.8	718.3	- 279.0
83 โพทะเล	Pho Thale										
84 เพชรบูรณ์	PHETCHABUN*		T		10.7	T	T		10.7	971.2	- 144.1
85 หล่มเก่า	Lom Kao										
86 หล่มสัก	Lom Sak*	0.1	7.8	0.1	1.8	0.2	0.9		10.1	902.2	- 2.2
87 วนแดน	Chon Daen	67.1				28.4			95.5	1292.6	+ 191.3
88 หนองไผ่	Nong Phai	61.0							61.0		
89 วิเชียรบุรี	Wichian Buri*	81.8				22.6	0.5		104.9	1291.1	+ 244.8
ภาคตะวันออกเฉียงเหนือ	NORTHEASTERN PART										
1 เลย	LOEI*	5.7		T	1.2	T			6.9	1125.3	+ 24.5
2 เชียงคาน	Chiang Khan								0.0	1227.3	+ 51.6
3 ท่าลี่	Tha Li								0.0	1304.8	+459.9
4 ด่านซ้าย	Dan Sai		8.0						8.0	1184.0	+201.4
5 วังสะพุง	Wang Saphung	2.1	2.0						4.1	960.3	- 24.6
6 หนองคาย	NONG KHAI*						T		T	1944.9	+205.5
7 ศรีเชียงใหม่	Si Chiang Mai								0.0	1888.9	+253.7
8 ท่าบ่อ	Tha Bo								0.0	1241.4	-226.0
9 โพนพิสัย	Phon Phisai								0.0	2268.4	+519.6
10 บึงกาฬ	Bung Kan					32.0			32.0	3304.0	+906.8
11 เซกา	Seka	166.9				1.3			168.2	2241.5	+612.7
12 อุดรธานี	UDON THANI*	0.9			27.9		12.2		41.0	15	+ 82.6
13 เพ็ญ	Phen								0.0	1359.5	+ 98.6
14 กุมภวาปี	Kumphawapi				83.1				83.1	1367.5	+337.5
15 หนองหาน	Nong Han				45.9				45.9	1211.2	+ 12.5
16 หนองบัวลำภู	Nong Bua Lam Phu								0.0	732.8	- 66.9
17 สกลนคร	SAKON NAKHON*	T		4.0	18.1	T	T		22.1	1618.7	+217.7
18 วานรนิวาส	Wanon Niwat								0.0	1240.4	-437.5
19 สว่างแดนดิน	Sawang Daen Din				17.0	68.6			85.6	1593.6	+ 53.4
20 พรรณานิคม	Phanna Nikhom						6.1		6.1	1645.5	+185.3
21 นครพนม	NAKHON PHANOM*						T		T	2736.8	+462.5
22 บ้านแพง	Ban Phaeng						1.8		1.8	2913.5	+228.8
23 ท่าอุเทน	Tha Uthen								0.0	2478.5	+276.1
24 นาแก	Na Kae								0.0	1519.2	+ 70.7
25 ธาตุพนม	That Phanom								0.0	1314.0	-384.2
26 มุกดาหาร	Mukdahan*	0.1		T	10.0	T			10.1	1440.1	+ 11.3
27 กาฬสินธุ์	KALASIN	0.3				7.3			7.6	1234.6	- 88.9
28 ยางตลาด	Yang Talat	1.3							1.3	1189.8	- 42.2
29 สหัสขันธ์	Sahatsakhan	15.4							15.4	792.3	-505.0
30 กุฉินารายณ์	Kuchinarai										
31 กมลาไสย	Kamalasai	0.3				16.3			16.6	2022.9	+799.1
32 ร้อยเอ็ด	ROI ET*	T			15.6	0.4	53.2	T	69.2	1424.7	+119.5

สถานีฝน Station	วันที่และจำนวนน้ำฝนเป็นมิลลิเมตร Date and amount of rainfall in millimetres							ฝนรวม มม. Total rainfall mm.	ฝนรวมตั้งแต่ 1 มกราคม Accumulative rainfall since 1 January	
	กันยายน September								ปริมาณ มม. Amount mm.	สูงต่ำกว่าปกติ Above or below Normal
	22	23	24	25	26	27	28			
33 โพนทอง Phon Thong				34.5				34.5	1169.1	-252.3
34 ธวัชบุรี Thawatchaburi								0.0	1201.9	-173.8
35 อาจสามารถ At Samat								0.0		
36 เสลภูมิ Selaphum				1.4				1.4	1266.5	- 15.6
37 จตุรพักตร์พิมาน Chaturaphak Phiman								0.0	1222.0	+229.0
38 เกษตรวิสัย Kaset Wisai	23.3			71.1				94.4	1864.7	+586.2
39 สุวรรณภูมิ Suwannaphum	70.6			T				70.6	1427.4	-102.7
40 มหาสารคาม MAHA SARAKHAM	1.1			6.4	54.4			61.9	1060.0	-230.2
41 เชียงยืน Chiang Yun								0.0	985.2	-238.8
42 กันทรวิชัย Kantharawichai								0.0	1076.7	- 82.9
43 โกสุมพิสัย Kosum Phisai*	16.4			T	14.1			30.5	721.2	-434.4
44 บรบือ Borabo								0.0		
45 วาปีปทุม Wapi Pathum			14.5					14.5	1216.7	+115.1
46 พยัคฆภูมิพิสัย Phayakkhaphum Phisai								0.0	1223.4	- 50.8
47 ขอนแก่น KHON KAEN*	0.2				T	T		0.2	1339.0	+241.5
48 น้ำพอง Nam Phong	2.3							2.3	884.7	-107.2
49 ภูเวียง Phu Wiang				7.5				7.5	1087.6	- 21.5
50 ชุมแพ Chum Phae								0.0	774.4	-200.2
51 มัญจาคีรี Mancha Khiri								0.0		
52 ชนบท Chonnabot	1.2			0.1				1.3	818.3	-238.7
53 ภ้านไผ่ Ban Phai	16.2				3.0			19.2	940.3	-134.7
54 พล Phon								0.0	850.7	-313.4
55 หนองสองห้อง Nong Song Hong								0.0	1006.4	-199.2
56 ชัยภูมิ CHAIYAPHUM*	18.5	4.4	2.4		25.5	0.1		50.9	1240.6	+115.3
57 เกษตรสมบูรณ์ Kaset Sombun			4.9	3.8				8.7	709.9	- 76.2
58 ภูเขียว Phu Khieo								0.0	858.4	- 51.3
59 คอนสวรรค์ Khon Sawan	21.0				28.3			49.3	956.3	- 54.1
60 จัตุรัส Chatturat	T	10.2			22.7			32.9	938.3	- 76.2
61 บำเหน็จณรงค์ Bamnet Narong		9.3						9.3	1051.0	- 20.4
62 นครราชสีมา NAKHON RATCHASIMA*	18.7	0.3	4.6				0.2	23.8	837.9	-154.1
63 บัวใหญ่ Bua Yai										
64 ทน Khong								0.0	691.8	-272.2
65 ด่านขุนทด Dan Khun Thot								0.0	1003.1	+100.8
66 โนนไทย Non Thai	3.6		11.7					15.3	532.8	-436.1
67 โนนสูง Non Sung	10.8							10.8	753.7	-319.1
68 พิมาย Phimai	32.2							32.2		
69 ลำปลายมาศ Sikhio	9.0		4.8					13.8	804.1	- 73.2
70 สูงเนิน Sung Noen	43.6							43.6	884.0	- 48.0
71 ปักธงชัย Pak Thong Chai	103.4				21.6	1.4		125.0	855.6	- 35.3
72 โชคชัย Chok Chai*	6.2		3.7			38.5		48.4	975.4	+104.7
73 ครบุรี Khon Buri	37.8							37.8	467.8	-374.0

สถานีฝน	Station	วันที่และจำนวนฝนเป็นมิลลิเมตร Date and amount of rainfall in millimeters กันยายน September 22	23	24	25	26	27	28	ฝนรวม มม. Total rainfall mm.	ฝนรวมตั้งแต่ 1 Jan. since 1 Jan. ปริมาณ Amount mm.	สูงต่ำกว่าปกติ Above below Normal
74 บุรีรัมย์	BURI RAM								0.0	1166.0	- 44.7
75 พุทไธสง	Phutthaisong								0.0	1253.0	+ 34.7
76 สตึก	Satuk								0.0	1157.7	- 31.7
77 ลำปลายมาศ	Lam Phai Mat								0.0	683.2	-466.2
78 นางรอง	Nang Rong*	47.5	1.5	T		1.8	0.4		51.2	925.8	-977.0
79 สุรินทร์	SURIN*	0.2	0.3		1.2	T	T		1.7	934.4	-214.7
80 รัตนบุรี	Rattanaburi	0.6							0.6	1238.7	+ 67.5
81 ท่าตูม	Tha Tum*	0.4		0.3			T	3.4	4.1	1478.9	+399.3
82 ศีขรภูมิ	Sikhoraphum								0.0	605.3	-513.5
83 ปราสาท	Prasat		3.8		19.1				22.9	1096.9	+ 27.8
84 สังขะ	Sangkha	8.0	24.5			22.0			54.5	1186.0	+125.8
85 ศรีสะเกษ	SI SA KET		35.1						35.1	996.9	-332.9
86 ราษีไศล	Rasi Salai			18.9					18.9	1040.2	- 97.5
87 กันทรารมย์	Kanthararom		4.2				3.2		7.4		
88 ขุขันธ์	Khukhan	38.0							38.0	561.3	+432.5
89 ขุนหาญ	Khun Han								0.0	604.1	-561.5
90 กันทรลักษ์	Kantharalak								0.0	864.9	-306.1
91 อุบลราชธานี	UBON RATCHATHANI*				0.7	0.7	11.3		12.7	1409.9	-359.0
92 เขมราฐ	Khemarat	1.8			2.3				4.1	1852.6	+430.3
93 อำนาจเจริญ	Amnat Charoen				47.0				47.0	1185.3	-318.5
94 ยโสธร	Yasothon								0.0	928.8	-433.7
95 ตระการพืชผล	Trakan Phutphon	6.4					78.6		85.0	1921.2	+498.2
96 มหาชนะชัย	Maha Chana Chai						3.4		3.4	593.3	+231.3
97 เขื่องใน	Khuang Nai						[illegible]		5.3	1290.7	-102.3
98 โขงเจียม	Khong Chiam								0.0	1060.9	-623.2
99 เดชอุดม	Det Udom	[illegible]			1.4				6.8	1354.2	- 46.0
100 บุณฑริก	Buntharik								[illegible].0	1298.9	-243.6
ภาคกลาง	**CENTRAL PART**										
1 นครสวรรค์	NAKHON SAWAN*	1.5			24.8	40.9	[illegible]	0.6	[illegible]	962.7	- 51.3
2 บรรพตพิสัย	Banphot Phisai								0.0	1187.9	+347.0
3 ชุมแสง	Chumsaeng										
4 หนองบัว	Nong Bua										
5 ลาดยาว	Lat Yao	1.2							1.2	929.3	+ 58.7
6 ท่าตะโก	Tha Tako	30.0							30.0	1016.2	+ 84.1
7 พยุหคีรี	Phayuha Khiri	25.3				6.8			32.1	733.1	-148.6
8 ตากลี	Takhli								0.0	552.6	-554.9
9 อุทัยธานี	UTHAI THANI					15.3	23.5		38.8	541.8	-443.5
10 สว่างอารมณ์	Sawang Arom								0.0	305.4	-612.1
11 บ้านไร่	Ban Rai	73.0	48.0						121.0	1102.6	+152.5
12 ทัพทัน	Thap than		6.1			17.8	0.6		24.7	1055.9	- 28.2
13 หนองฉาง	Nong Chang					94.7	38.4		133.1	1701.7	+506.8

สถานีที่ Station	วันที่และจำนวนน้ำฝนเป็นมิลลิเมตร Date and amount of rainfall in millimeters กันยายน September 22	23	24	25	26	27	28	ฝนรวม มม. Total rainfall mm.	ฝนรวมตั้งแต่ 1 มกราคม Accumulative rainfall since 1 January ปริมาณ มม. Amount mm.	สูงต่ำกว่าปกติ Above or below Normal
14 หนองขาหย่าง Nong Khayang	35.2							35.2	880.7	-100.2
15 **ชัยนาท** **CHAI NAT**			1.6	16.0	32.2			49.8	759.2	-167.8
16 มโนรมย์ Manorom								0.0	585.1	-403.1
17 วัดสิงห์ Wat Sing					12.3	1.4		13.7	612.7	-436.2
18 หันคา Hankha								0.0	896.3	- 62.7
19 **สิงห์บุรี** **SING BURI**					13.0	2.2		15.2	1016.7	+ 84.7
20 อินทร์บุรี In Buri			20.8			21.3		42.1	789.5	-230.5
21 บางระจัน Bang Rachan			16.5		5.2			21.7	892.8	-144.8
22 พรหมบุรี Phrom Buri								0.0	806.3	-296.3
23 **ลพบุรี** **LOP BURI***	1.0	T					14.1	15.1	881.4	-245.8
24 บ้านหมี่ Ban Mi								0.0	756.0	-130.1
25 บัวชุม Bua Chum*	28.5	T	6.7			0.4	6.8	42.4	1065.6	- 45.4
26 ชัยบาดาล Chai Badan	18.9		0.4	0.1				19.4	1273.9	+319.1
27 พัฒนานิคม Phatthana Nikhom	20.1							20.1	563.3	-384.0
28 โคกสำโรง Khok Samrong	10.9							10.9	504.4	-400.5
29 ท่าวุ้ง Tha Wung								0.0	904.5	-300.7
30 **สุพรรณบุรี** **SUPHAN BURI***			0.9	0.4	T		40.4	41.7	970.5	- 24.4
31 เดิมบางนางบวช Doembang Nangbuat				6.0				6.0	676.4	-869.8
32 สามชุก Sam Chuk			8.1					8.1	764.7	-200.4
33 ดอนเจดีย์ Don Chedi			8.0					8.0	793.2	+ 53.8
34 ศรีประจันต์ Si Phrachan								0.0	209.0	-695.1
35 อู่ทอง U Thong		12.1	52.5					64.6	534.9	-270.6
36 บางปลาม้า Bang Pa Ma								0.0		
37 สองพี่น้อง Song Phi Nong			18.3		36.8			55.1	655.2	- 24.1
38 **อ่างทอง** **ANG THONG**		5.5	36.5		12.5			54.5	1026.2	- 67.3
39 ไชโย Chaiyo			32.1	21.1	21.8			75.0	1218.8	- 6.3
40 วิเศษชัยชาญ Wiset Chai Chan								0.0		
41 ป่าโมก Pa Mok			55.8		34.5			90.3	1218.7	+ 94.7
42 โพธิ์ทอง Pho Thong			121.3					121.3	1107.7	+139.9
43 **สระบุรี** **SARABURI**					8.3			8.3	830.9	-555.6
44 พระพุทธบาท Phra Phutthabat	12.3	16.7						29.0		
45 บ้านหมอ Ban Mo								0.0	977.1	-139.3
46 เสาไห้ Sao Hai		8.3						8.3	979.3	-366.3
47 แก่งคอย Kaeng Khoi		5.1		0.2		5.7		11.0	1106.6	-223.2
48 หนองแค Nong Khae	9.6	23.2						32.8	1279.5	- 57.2
49 **พระนครศรีอยุธยา** **PHRA NAKHON SI AYUTTHAYA**		32.2						32.2	979.2	+ 34.4
50 ท่าเรือ Tha Rua			3.0	3.4				6.4	1003.5	-341.4
51 ผักไห่ Phak Hai			16.0	4.2				20.2	780.6	-365.8
52 บางบาล Bang Ban				13.5				13.5	840.5	-315.1
53 เสนา Sena				4.3				4.3	879.7	-239.3
54 บางไทร Bang Sai				16.0				16.0	888.1	-239.3

สถานีฝน	Station	วันที่และจำนวนน้ำฝนเป็นมิลลิเมตร Date and amount of rainfall in millimeters							ปริมาณน้ำฝนตั้งแต่ 1 มกราคม ถึงวันนี้ Accumulative rainfall since 1 January		
		กันยายน September							ปริมาณน้ำฝนรวม Total rainfall mm.	ปริมาณน้ำฝน Amount mm.	สูงต่ำกว่าค่าปกติ Above + below - Normal
		22	23	24	25	26	27	28			
55 บางปะอิน	Bang Pa-in			37.3					37.3	1060.6	- 77.9
56 **ปทุมธานี**	**PATHUM THANI**								0.0	636.8	-524.9
57 หนองเสือ	Nong Sua		8.4						8.4	1255.7	- 28.6
58 ธัญบุรี	Thanyaburi										
59 รังสิต	Rangsit	16.5							16.5	1012.0	-218.6
60 ลำลูกกา	Lam Luk Ka	7.1							7.1	1107.0	- 26.5
61 **นนทบุรี**	**NONTHABURI**	12.9			20.0				32.9	1056.4	+131.4
62 บางบัวทอง	Bang Bua Thong	3.5			24.0				27.5	988.8	- 96.9
63 **ธนบุรี**	**THON BURI**								0.0	455.8	
64 ตลิ่งชัน	Taling Chan										
65 บางขุนเทียน	Bang Khun Thian								0.0	299.3	-749.3
66 ราษฎร์บูรณะ	Rat Burana										
67 **กรุงเทพมหานคร**	**BANGKOK METROPOLIS***	T	2.4	3.3	68.3	T	2.0	T	76.0	1042.4	-179.4
68 สนามบินดอนเมือง	Don Muang Airport*	3.4			T	0.2		1.1	4.7	769.9	-437.1
69 บางเขน	Bang Khen	12.9			6.8	0.5	0.2	T	20.4	1256.6	+ 69.5
70 มีนบุรี	Min Buri								0.0		
71 ลาดกระบัง	Lat Krabang			5.3					5.3	393.0	-799.9
72 ศูนย์วิจัยบางนา	Bangk Na*		1.9		58.6	T	2.7	0.4	63.6	891.9	
73 **กาญจนบุรี**	**KANCHANABURI***	3.1	22.4				T		25.5	815.4	+ 4.5
74 สังขละบุรี	Sangkhla Buri										
75 เหมืองปีอ็อก	Pilok										
76 ทองผาภูมิ	Thong Pha Phum*	6.0	4.5	24.9	31.4	1.0	9.9	0.9	78.6	1431.2	- 20.0
77 ศรีสวัสดิ์	Si Sawat										
78 ไทรโยค	Sai Yok										
79 พนมทวน	Phanom Thuan	35.5	9.2	3.3					47.5	709.5	+ 50.5
80 ท่าม่วง	Tha Muang	22.0	8.5						20.5	729.9	+ 71.5
81 **นครปฐม**	**NAKHON PATHOM**	12.4	2.3						[illegible]	941.3	+ 15.0
[illegible]เลน	Bang Len					[illegible]			[illegible].0	658.8	-237.7
83 นครชัยศรี	Nakhon Chaisi	0.9		1.6					[illegible]	658.7	-149.2
84 **ราชบุรี**	**RATCHABURI**	31.3		45.7					77.0	782.2	-118.5
85 บ้านโป่ง	Ban Pong	1.8	2.4	20.8					25.0	804.7	+ 59.9
86 โพธาราม	Photharam	8.1	14.9		2.9				25.9	892.6	+ 7.1
87 ดำเนินสะดวก	Damnoen Saduak								0.0		
88 ปากท่อ	Pak Tho	17.4	6.1	36.6					60.1	919.2	+124.9
89 **สมุทรสงคราม**	**SAMUT SONGKHRAM**		6.0						6.0	801.5	+ 61.0
90 บางคนที	Bang Khonthi	12.1	25.1		0.2				37.4	1055.9	+211.9
91 อัมพวา	Amphawa		22.2	1.8					24.0	637.8	-176.0
92 **สมุทรสาคร**	**SAMUT SAKHON**	40.9		0.9					41.8	895.3	-113.2
93 กระทุ่มแบน	Kratum Baen	21.6	11.4		3.9				36.9	833.0	-105.2
94 **สมุทรปราการ**	**SAMUT PRAKAN**				11.0				11.0	988.4	-129.1
95 บางพลี	Bang Phli	1.5							1.5	897.6	-321.0

Station	วันที่และจำนวนน้ำฝนเป็นมิลลิเมตร Date and amount of rainfall / millimeters							ฝนรวม mm. Total rainfall mm.	ฝนรวมตั้งแต่ 1 มกราคม Accumulative rainfall since 1 January	
	กันยายน September								ปริมาณ mm. Amount mm.	สูงต่ำกว่าปกติ Above or below Normal
	22	23	24	25	26	27	28			
ภาคตะวันออก EASTERN PART										
1 นครนายก NAKHON NAYOK		3.2						3.2	1693.2	+ 11.2
2 บ้านนา Ban Na		55.5						55.5	1542.2	- 200.3
3 ปากพลี Pak Phli		9.5						9.5	1449.8	- 241.7
4 องครักษ์ Ongkharak								0.0	1537.2	+ 11.6
5 ปราจีนบุรี PRACHIN BURI*	22.5	33.7	2.2		T	32.6	0.5	91.5	1826.1	+ 0.5
6 ประจันตคาม Prachantakham		4.9	49.4					54.3	786.5	- 729.8
7 บ้านสร้าง Ban Sang		60.0						60.0	1196.8	- 212.0
8 ศรีมหาโพธิ Si Maha Phot	44.8	22.1	0.6		23.3	0.8		91.6	1369.5	- 143.8
9 กบินทร์บุรี Kabin Buri*	3.4		T					3.4	1306.8	- 61.0
10 สระแก้ว Sa Kaeo	4.1	22.5		2.2				28.8	1217.6	- 296.1
11 วัฒนานคร Watthana Nakhon		4.6						4.6	1208.2	- 83.2
12 อรัญประเทศ Aranyaprathet*	47.1	0.9			T	2.3		50.3	1392.9	+ 118.2
13 **อ.เขาชะเงิงเทรา CHACHOENGSAO**	20.6							20.6	745.9	- 349.4
14 บ้านโพธิ์ Ban Pho	35.0							35.0	517.6	- 495.6
15 **ชลบุรี CHON BURI***	6.9	1.0	T	26.3	21.2		49.7	105.1	931.8	- 155.0
16 พานทอง Phan Thong	7.4		5.3					12.7	963.1	+ 56.0
17 บ้านบึง Ban Bung	29.7				42.3			72.0		
18 เกาะสีชัง Ko Sichang*	0.5	0.1		5.5	3.9		3.3	13.3	756.4	- 174.8
19 ศรีราชา Si Racha	44.3	25.1		6.1	3.4			78.9	712.1	- 190.2
20 สัตหีบ Sattahip*		T			2.0	T		2.0	659.9	- 260.7
21 **ระยอง RAYONG**				3.5				3.5	1280.6	+ 245.8
22 บ้านค่าย Ban Khai		4.1		3.1	17.1			24.3	964.4	- 81.2
23 แกลง Klaeng		10.2	1.0	2.0	25.0			38.2	1396.6	- 302.7
24 **จันทบุรี CHANTHABURI***	1.3	69.0		1.4	3.6	5.1	4.7	85.1	2269.1	- 501.3
25 ท่าใหม่ Tha Mai		85.8		12.5				98.3	1979.7	- 390.5
26 มะขาม Makham		45.4						45.4		
27 **ตราด TRAT**	7.5	9.3		25.7				42.5	2822.0	- 541.4
28 เขาสมิง Khao Saming	25.3	30.2						55.0	1020.5	-1228.3
29 แหลมงอบ Laem Ngop		12.0	32.0	14.2				58.2	2688.7	
30 คลองใหญ่ Khlong Yai*	51.4	47.8	T	T	2.3	3.0	2.0	106.5	4398.9	+ 24.7
ภาคใต้ SOUTHERN PART										
1 **เพชรบุรี PHETCHABURI**		0.3	8.9					9.2	629.0	- 112.9
2 บ้านแหลม Ban Laem								0.0	411.6	- 395.7
3 บ้านลาด Ban Lat		5.2	21.7					26.9	786.4	+ 18.8
4 ท่ายาง Tha Yang		7.6						7.6	394.8	- 159.0
5 ชะอำ Cha-am			6.1					6.1	527.8	- 21.4
6 **ประจวบคีรีขันธ์ PRACHUAP KHIRI KHAN***		2.4	0.1	0.5	T	T	22.0	25.0	963.4	+ 277.3
7 หัวหิน Hua Hin*		1.4	8.3	0.1				9.8	635.1	+ 20.7
8 ปราณบุรี Pran Buri		4.3						4.3		
9 **ชุมพร CHUMPHON***	T	T	T	2.7	10.8	11.0	4.3	28.8	1700.6	+ 466.8

สถานีฝน	Station	วันที่และจำนวนน้ำฝนเป็นมิลลิเมตร Date and amount of rainfall in millimeters							ฝนรวม มม. Total rainfall mm.	ฝนรวมตั้งแต่ 1 มกราคม Accumulation since 1 January	
		กันยายน September								ปริมาณ มม. Amount mm.	สูงต่ำกว่าปกติ Above or below Normal
		22	23	24	25	26	27	28			
10 ท่าแซะ	Tha Sae	26.7	26.6	22.6					75.9	1663.0	+ 336.7
11 สวี	Sawi				2.3	2.7			5.0	900.5	- 130.7
12 หลังสวน	Lang Suan								0.0	861.1	- 111.9
13 **สุราษฎร์ธานี**	**SURAT THANI***	16.2	14.2	T	2.5	3.6		0.9	37.4	1135.2	+ 195.1
14 ไชยา	Chaiya	35.1		5.8	1.5	1.3	2.4		43.7	1269.0	+ 468.5
15 เกาะสมุย	Ko Samui*		1.4		0.5			1.0	2.9	1851.0	+1159.1
16 พุนพิน	Phunphin	3.5							3.5	806.1	- 122.4
17 ท่าฉาง	Tha Chang		33.0	9.3	0.6	8.4			42.3	1252.0	- 32.7
18 กาญจนดิษฐ์	Kanchanadit										
19 บ้านนาสาร	Ban Na San										
20 **นครศรีธรรมราช**	**NAKHON SI THAMMARAT***	0.5	6.2			T		7.4	14.1	2352.2	+1306.6
21 สิชล	Sichon				5.0				5.0	894.2	- 43.7
22 ท่าศาลา	Tha Sala								0.9	1298.9	+ 588.8
23 ฉวาง	Chawang				30.5				30.5	1040.7	- 300.7
24 ทุ่งสง	Thung Song								0.0	1430.2	+ 255.8
25 ร่อนพิบูลย์	Ron Phibun								0.0	1240.1	+ 411.7
26 ปากพนัง	Pak Phanang								0.0	1143.3	+ 329.3
27 **พัทลุง**	**PHATTHALUNG**		6.8						6.8	1315.9	+ 321.8
28 ควนขนุน	Khuan Khanun								0.0	1247.2	
29 ปากพยูน	Pak Phayun								0.0	580.4	
30 เขาชัยสน	Khao Chaison	1.7	47.3						49.0	1071.1	
31 **สงขลา**	**SONGKHLA***	0.2					0.3	T	0.5	892.6	+ 23.2
32 รัตภูมิ	Rattaphum		4.8						4.8	1214.0	
33 หาดใหญ่	Hat Yai	T		T		T	0.2	0.8	1.0	881.0	
34 สะเดา	Sadao								0.0	987.9	
35 **ปัตตานี**	**PATTANI***		0.9		T		16.7	T	17.6	1437.1	+ 837.5
36 หนองจิก	Nong Chik								0.0	613.3	
37 ยะหริ่ง	Yaring								0.0	1002.1	
38 มายอ	Mayo	98.0		17.9					115.9	1714.8	
39 โคกโพธิ์	Khok Pho										
40 ปะนาเระ	Panare			15.3					15.3	805.0	
41 **ยะลา**	**YALA**	13.8	2.9		8.2				24.9	1681.5	
42 ยะหา	Yaha	0.8			1.6				2.4	1641.0	
43 รามัน	Raman	23.3			18.7	4.6			46.6	1570.9	
44 บันนังสตา	Bannang Satar	3.0	13.8	43.5	22.7				83.0	1596.0	
45 เบตง	Betong				13.2				13.2	1306.4	
46 **นราธิวาส**	**NARATHIWAT***		0.1	T	0.7	0.1		T	0.9	1513.5	+ 282.6
47 ยี่งอ	Yi-ngo								0.0	1129.3	
48 ระแงะ	Rangae								0.0	350.0	
49 ตากใบ	Tak Bai	59.6							59.6	800.5	
50 สุไหงโกลก	Sungai Kolok					108.6			108.6	959.7	

สถานีฝน	Station	วันที่และจำนวนน้ำฝนเป็นมิลลิเมตร Date and amount of rainfall in millimeters							ฝนรวม มม. Total rainfall mm.	ฝนรวมตั้งแต่ 1 มกราคม Accumulative rainfall since 1 January	
		กันยายน September								ปริมาณ มม. Amount mm.	สูงต่ำกว่าปกติ Above or below Normal
		22	23	24	25	26	27	28			
51 ระนอง	RANONG*	10.7	0.1	12.7	21.3	29.8	7.6	1.8	84.0	3508.2	- 239.2
52 กระบุรี	Kra Buri	5.9	26.5	2.3					34.7	2644.2	
53 พังงา	PHANGNGA			75.5	67.5				143.0	2101.5	
54 ตะกั่วป่า	Takua Pa	7.2	9.3	67.8	91.1	62.3			237.7	3267.6	
55 กะปง	Kapong	10.4	6.6	42.1	144.8				203.9	3049.7	
56 ท้ายเหมือง	Thai Muang	7.8	15.3	90.3	48.1	36.9			198.4	2590.0	
57 ตะกั่วทุ่ง	Takua Thung	3.4		104.2	98.0				205.6	2323.7	
58 ทับปุด	Thap Put			34.2	79.4				113.6	1818.6	
59 ภูเก็ต	PHUKET*	20.7	25.7	74.7	130.1	12.6			263.8	1893.4	+ 146.9
60 สนามบินภูเก็ต	Phuket Airport*	7.5	17.0	9.9	64.3	40.1	2.0	47.7	188.5	2046.4	+ 58.6
61 กระบี่	KRABI	22.9		80.2	112.2	6.9			222.2	1609.6	
62 อ่าวลึก	Ao Luk								0.0	212.3	
63 คลองท่อม	Khlong Tom		7.1	23.6	93.5	13.8	24.7		162.7	1707.8	
64 ตรัง	TRANG	0.8	32.8	58.4	79.2	13.2	10.0	7.9	202.3	2062.1	+ 295.2
65 สนามบินตรัง	Trang Airport*										
66 สิเกา	Sikao		13.6	35.5	116.0	18.7	5.8		189.6	2047.6	
67 ย่านตาขาว	Yan Ta Khao		28.2	47.9		67.5			143.6	1363.1	
68 ปะเหลียน	Palian		50.6	48.4	154.4	22.1			275.5	1949.1	
69 สตูล	SATUN			41.1	3.2				44.3	672.7	
70 ทุ่งหว้า	Thung Wa	20.0	10.0	41.0	30.0	50.3			151.3	1787.4	

สถานีฝน	Station	วันที่และจำนวนน้ำฝนเป็นมิลลิเมตร Date and amount of rainfall in millimetres							ฝนรวม มม. Total rainfall mm.	ฝนสะสมตั้งแต่ 1 มกราคม Accumulative rainfall since 1 January	
		กันยายน September								ปริมาณ มม. Amount mm.	สูงต่ำกว่าปกติ Above or below Normal
		22	23	24	25	26	27	28			
กรุงเทพมหานคร	**BANGKOK METROPOLIS**										
1 สถานีเครื่องรับส่งวิทยุนนทบุรี	Overseas Radio Receiving Station	20.7			9.4	T	T	T	30.1	83.8	
2 ร.ร. การช่างนนทบุรี	Nonthaburi Trade School	3.2			17.1	T		4.9	25.2		
3 พลังงานปรมาณูแห่งชาติ	Atomic Energy For Peace										
4 กองกำกับการรถวิทยุฯ	MMP. Sub Division Car Center				30.3	1.3	2.6	T	34.2	896.5	
5 วิทยาลัยครูจันทรเกษม	Chankasem College Education			3.6	13.6	10.3		5.0	32.5	1218.1	
6 การไฟฟ้าฝ่ายผลิต	Electrical Supply Authority		4.0						4.0	464.0	
7 ศูนย์ฝึกการบินพลเรือน	Civil Aviation Training Center				27.9				27.9	1101.9	
8 ร.ร. โยธินบูรณะ	Yothin Burana School			15.5	79.0				94.5	1034.3	
9 สถานีรถไฟบางบำหรุ	Bang Bamru Railway Station		11.2	38.5	33.2	T	T	9.7	92.6	1624.3	
10 ร.ร. พาณิชการสยาม	Siam Commercial School				44.6			2.5	47.1	847.7	
11 ร.ร. การประชาสัมพันธ์	Public Relation School		0.5						0.5	825.5	
12 ร.ร. สามเสนนอก	Sam Sen Nok School				82.3	5.6	3.5		91.4	1113.0	
13 มหาวิทยาลัยรามคำแหง	Ramkhamhaeng University			5.9	40.2				46.1	1126.0	
14 ร.ร. ศรีอุเล	Sri Ulai School	1.8	20.2						22.0	1063.9	
15 ร.ร. จิตรลดา	Chitlada School		5.4	21.9	87.0				136.3		
16 เขตบางกะปิ	Bangkapi Boundary										
17 เขตหนองจอก	Nong Chok Boundary				51.5				51.5		
18 กระทรวงศึกษาธิการ	Ministry of Education										
19 ร.ร. ช่างกลวิทยา	Changkol Vitthaya School				92.2				92.2	1019.9	
20 ร. 2 พัน 2 รอ.	Second Infantry Battalion										
21 บ้านมนังคศิลา	Ban Manangkha Sila		21.3	12.8	42.2			4.2	80.7	972.8	
22 ร.ร. โยสิตสโมสร	Kosit Samosorn School	6.3	49.8	43.6	45.4		9.2	T	154.3		
23 ประตูน้ำปทุมวัน	Pathumwan Irr.		24.4	22.3	67.3	T	1.8	T	105.8	947.6	
24 ร.ร. เฉลิมสาสน์ศึกษา	Chaloemsart Suksa School			T	46.8	3.3			54.1	934.8	
25 วิทยาลัยเพาะช่าง	Poh Chang College	8.2	70.5	61.3	54.7		2.9	20.1	217.5	946.3	
26 ร.ร. มาแตร์เดอี	Mater Dei School		12.2	34.6	58.9				105.7		
27 สถานีจ่ายไฟฟ้าบางกะปิ	Sup Center of Electrial Supply-Bangkapi										
28 วิทยาลัยพาณิชการธนบุรี	Thonburi Commercial College	T	56.3	T	33.7			50.5	140.5	982.9	
29 วิทยาลัยครูบ้านสมเด็จ	Bansomdet Teacher College	12.7	109.8	16.9	61.2			41.1	241.7	1193.2	
30 เขตคลองสาน	Khlong San Boundary	11.5	94.6	17.8	83.1		T	45.9	252.9		
31 ร.ร. เตรียมทหาร	Armed Force Academy Preparatory School		19.8	22.3	68.2		1.6	0.2	112.1	1126.6	
32 ร.ร. กรุงเทพคริสเตียน	Bangkok Christian College	24.5	49.8	26.9	85.4		T	22.4	209.0	934.7	
33 ร.ร. ศรีวิกรม์	Srivikorn School				48.3				48.3		
34 ประตูน้ำพระโขนง	Prakhanong Irr.		1.1	T	47.9	T	4.6		53.6	701.4	
35 ร.ร. สมชิตศึกษา	Somchit Suksa School		23.3	7.2	27.9		T	74.0	132.4		
36 ร.ร. ยานนาเวศวิทยาคม	Yannawes Vitthayakhom School		17.5	3.2	71.0		0.6	7.5	99.8		
37 ร.ร. พระโขนง	Prakhanong School			3.5	58.0		5.5		67.0		
38 ร.ร. ช่องนนทรี	Chong Nonthri School		6.4		98.8				105.2		

อุณหภูมิสูงสุดและต่ำสุดประจำวันที่ ๒๒ – ๒๘ กันยายน ๒๕๑๘

Daily Max. and Min. Temperature 22 – 28 September 1975

สถานี	Station	อุณหภูมิสูงสุดและต่ำสุดเป็นองศา ซ. Max. and Min. Temperature in degree C.							เฉลี่ยสูงสุดต่ำสุด Average Max. Min.	เฉลี่ยในสัปดาห์ Weekly Mean	ค่าปกติประจำเดือน Monthly Normal
		22	23	24	25	26	27	28			
ภาคเหนือ	**NORTHERN PART**										
1 เชียงราย	CHIANG RAI	24.1 21.3	32.6 21.5	33.2 22.0	32.7 21.2	32.5 22.1	32.0 22.1	32.4 22.5	31.3 22.1	26.7	26.6
2 แม่ฮ่องสอน	MAE HONG SON	28.3 22.2	32.1 21.8	33.0 22.5	34.1 22.8	34.0 21.9	31.5 23.2	33.5 23.6	32.4 22.6	27.5	27.3
3 เชียงใหม่	CHIANG MAI	26.4 22.8	30.3 22.0	31.6 22.9	33.1 23.9	32.6 23.3	33.0 24.2	32.6 24.8	31.4 23.4	27.4	26.9
4 น่าน	NAN	31.8 22.8	33.3 23.5	33.3 23.4	34.1 22.5	34.3 23.9	34.0 23.7	34.3 22.6	33.5 23.2	28.4	27.7
5 ท่าวังผา	Tha Wang Pha	31.0 22.6	33.2 23.0	33.0 22.2	32.8 22.5	34.5 24.2	33.3 23.3	34.0 22.3	33.1 22.9	28.0	..
6 ลำปาง	LAMPANG	30.1 22.5	32.8 23.1	33.2 22.6	34.3 23.2	..	29.9 23.5	31.4 22.6	32.0 22.9	27.4	27.3
7 แม่สะเรียง	Mae Sariang	27.8 22.5	32.3 22.7	30.1 22.9	32.2 22.9	34.6 23.1	33.4 23.7	33.2 22.7	32.1 22.9	27.5	27.3
8 แพร่	PHRAE	31.3 22.8	32.2 23.9	33.0 23.3	34.4 24.2	..	23.6	24.2	31.2 24.3	32.4 23.8	28.1	27.3
9 อุตรดิตถ์	UTTARADIT	33.1 23.7	32.5 24.1	34.4 24.6	35.4 24.6	33.9 24.5	33.2 25.2	34.3 25.5	33.8 24.6	29.2	28.2
10 สนามบินอุตรดิตถ์	Uttaradit Airport	..	..	..	..	..	..	..	..	..	..
11 ตาก	TAK	30.9 23.7	31.5 23.2	32.6 24.4	32.6 23.9	31.7 24.0	31.9 24.6	30.5 24.6	31.7 24.1	27.9	27.8
12 พิษณุโลก	PHITSANULOK	32.0 23.3	31.8 23.5	33.8 25.5	33.6 23.3	32.8 25.8	31.8 23.8	33.2 25.9	32.7 24.4	28.6	28.3
13 แม่สอด	Mae Sot	30.3 23.6	30.8 22.5	32.3 23.2	32.1 23.3	32.0 23.7	32.0 23.9	30.2 24.5	31.4 23.5	27.4	26.9
14 เพชรบูรณ์	PHETCHABUN	31.6 22.5	33.4 25.4	34.4 24.1	35.0 23.9	33.2 24.3	31.9 24.7	35.1 24.0	33.5 23.8	28.6	27.4
15 หล่มสัก	Lom Sak	31.6 22.2	32.7 23.5	34.2 23.2	34.5 23.5	34.0 23.6	30.8 24.6	35.6 23.5	33.3 23.4	28.4	..
16 วิเชียรบุรี	Wichian Buri	33.1 22.5	31.9 22.7	33.1 23.0	36.0 24.4	33.8 25.0	32.6 23.8	33.2 24.4	33.3 23.7	28.5	..
ภาคตะวันออกเฉียงเหนือ	**NORTHEASTERN PART**										
1 หนองคาย	NONG KHAI	31.7 22.2	32.4 24.4	33.6 24.1	32.8 24.8	32.6 24.6	30.4 25.3	33.1 24.5	32.4 24.3	28.4	27.5
2 เลย	LOEI	27.6 21.8	31.6 25.0	33.6 21.7	34.0 22.1	33.0 22.2	29.8 23.1	33.2 22.2	31.8 22.5	27.0	26.8
3 อุดรธานี	UDON THANI	31.0 22.6	32.6 24.0	33.7 24.2	32.0 25.7	32.3 24.5	30.2 25.6	33.0 24.1	32.1 24.4	28.2	27.7
4 สกลนคร	SAKON NAKHON	31.0 22.7	32.9 24.2	33.4 23.7	33.2 24.5	31.1 24.2	32.7 25.0	33.4 24.9	32.5 24.2	28.4	27.2
5 นครพนม	NAKHON PHANOM	31.5 23.5	33.5 21.9	33.3 23.0	33.8 23.4	34.6 24.4	34.3 24.2	34.2 24.4	33.6 23.5	28.6	27.0
6 มุกดาหาร	Mukdahan	32.8 24.5	32.1 23.1	32.7 23.7	33.7 24.5	32.6 25.0	32.7 24.4	32.5 24.5	32.7 24.2	28.4	27.2
7 ขอนแก่น	KHON KAEN	30.2 22.0	32.7 23.7	33.5 23.7	33.3 24.6	32.8 25.0	31.1 23.4	32.6 24.6	32.3 23.9	28.1	27.5
8 โกสุมพิสัย	Kosum Phisai	31.2 23.2	32.6 23.5	33.9 24.4	33.7 24.5	31.1 25.2	22.7	..	32.5 23.9	28.2	..
9 ร้อยเอ็ด	ROI ET	31.4 23.5	32.4 23.2	33.2 24.9	31.7 25.6	32.6 25.4	31.8 25.8	32.0 25.8	32.2 24.9	28.6	27.6
10 ชัยภูมิ	CHAIYAPHUM	30.8 23.5	29.8 22.1	32.4 23.8	32.9 25.2	32.0 25.8	31.3 24.2	32.8 24.6	31.7 24.2	28.0	27.0
11 อุบลราชธานี	UBON RATCHATHANI	32.3 24.4	33.3 24.5	33.6 23.7	33.5 25.7	31.8 25.7	27.2 25.4	32.4 24.1	32.0 24.8	28.4	27.3
12 สุรินทร์	SURIN	31.6 22.8	32.3 25.0	33.2 24.3	33.7 26.5	33.5 25.8	31.7 25.2	32.7 24.7	32.7 24.9	28.8	27.4
13 ท่าตูม	Tha Tum	31.2 21.7	31.6 25.8	31.8 24.4	33.2 25.1	32.6 25.0	31.3 25.0	31.6 25.8	31.9 24.4	28.2	..
14 นางรอง	Nang Rong	32.4 24.9	31.8 21.9	33.1 23.8	33.2 24.1	32.8 23.6	32.8 24.6	24.8	32.7 24.0	28.4	..

สถานี	Station	อุณหภูมิสูงสุดและต่ำสุดเป็นองศา ซ. Max. and Min. Temperature in degree C.							เฉลี่ยสูงสุดต่ำสุด Average Max. Min.	เฉลี่ยในสัปดาห์ Weekly Mean	ค่าปกติประจำเดือน Monthly Normal
		22	23	24	25	26	27	28			
15 นครราชสีมา	NAKHON RATCHASIMA	32.1 24.2	30.4 22.1	32.8 23.2	33.6 23.2	34.2 23.8	32.6 24.3	33.4 24.5	32.7 23.6	28.2	27.4
16 โชคชัย	Chok Chai	32.6 24.3	30.4 22.4	33.2 24.0	33.4 24.4	33.3 24.3	33.0 24.7	.. 23.2	32.6 23.9	28.2	..
ภาคกลาง	**CENTRAL PART**										
1 นครสวรรค์	NAKHON SAWAN	31.5 23.7	31.8 23.1	32.7 24.0	31.8 24.0	30.8 25.2	31.6 24.5	32.1 25.1	31.8 24.2	28.0	28.3
2 ลพบุรี	LOP BURI	32.1 23.5	32.2 23.4	32.6 23.5	32.1 24.4	33.4 24.5	32.0 24.5	31.4 25.3	32.2 24.2	28.2	27.8
3 สุพรรณบุรี	SUPHAN BURI	32.1 23.9	33.1 24.6	31.8 25.0	33.5 24.5	33.0 25.8	32.5 26.6	.. 26.2	32.7 25.2	29.0	28.2
4 กาญจนบุรี	KANCHANABURI	34.0 23.4	33.2 24.5	33.0 23.1	32.9 23.9	33.4 24.0	32.3 25.0	33.0 24.6	33.1 24.1	28.6	28.1
5 ทองผาภูมิ	Thong Pha Phum	30.9 22.6	32.3 23.0	32.0 23.0	32.8 22.8	31.9 23.2	33.2 23.9	32.4 23.8	32.2 23.2	27.7	..
6 สนามบินดอนเมือง	Don Muang Airport	31.0 25.0	30.4 24.0	30.2 23.4	30.2 24.6	31.0 25.2	30.7 25.0	31.2 26.0	30.7 24.7	27.7	28.3
7 กรุงเทพมหานคร	BANGKOK METROPOLIS	32.8 25.2	31.5 25.4	31.0 24.6	31.1 24.3	31.8 24.4	31.6 25.6	32.1 25.5	31.7 25.0	28.4	28.1
8 ศูนย์วิจัย ฯ บางนา	Bang Na	32.3 25.5	32.2 24.8	32.2 24.6	32.9 24.5	31.9 24.7	30.8 24.5	.. 25.7	32.0 24.9	28.4	..
ภาคตะวันออก	**EASTERN PART**										
1 ปราจีนบุรี	PRACHIN BURI	32.3 23.5	32.0 24.2	32.3 22.5	33.0 25.4	32.9 25.5	32.0 25.6	32.7 24.0	32.4 24.4	28.4	27.9
2 กบินทร์บุรี	Kabin Buri	32.7 23.2	32.8 24.0	33.1 22.1	34.3 24.9	35.5 25.0	.. 25.4	..	33.7 24.1	28.9	..
3 อรัญประเทศ	Aranyaprathet	33.6 23.7	32.5 22.4	34.0 23.5	34.2 24.8	33.7 24.9	33.0 24.6	34.0 25.0	33.6 24.1	28.8	27.7
4 ชลบุรี	CHON BURI	34.0 24.5	31.6 24.0	31.2 24.4	31.3 24.8	31.4 24.4	31.7 24.7	33.3 25.5	32.1 24.6	28.4	27.9
5 เกาะสีชัง	Ko Si Chang	30.9 24.9	30.1 24.7	29.3 25.7	29.3 25.1	29.7 25.4	30.2 25.5	30.6 25.6	30.0 25.3	27.6	27.9
6 สัตหีบ	Sattahip	32.0 ..	.. 24.0	32.0 25.0	31.0 ..	30.0 ..	.. 26.0	29.0 26.0	30.8 25.3	28.0	28.7
7 ระยอง	RAYONG	31.2 24.6	30.3 25.0	30.5 25.0	30.8 25.2	29.2 26.3	.. 26.3	.. ..	30.4 25.4	27.9	..
8 จันทบุรี	CHANTHABURI	30.6 24.3	31.5 23.8	31.1 22.6	30.5 24.2	31.2 24.5	31.1 23.9	28.8 25.1	30.7 24.1	27.4	27.1
9 คลองใหญ่	Khlong Yai	30.2 23.0	29.5 22.7	30.7 22.9	31.6 23.0	31.2 23.2	31.1 23.2	30.3 23.9	30.6 23.1	26.8	26.6
ภาคใต้	**SOUTHERN PART**										
1 หัวหิน	Hua Hin	30.9 24.2	31.1 24.7	30.9 24.2	30.8 24.1	30.2 24.1	30.6 24.3	31.8 25.0	30.8 24.4	27.6	27.9
2 ประจวบคีรีขันธ์	PRACHUAP KHIRI KHAN	31.7 24.0	30.8 23.7	30.7 23.9	31.0 23.6	30.5 23.0	30.6 24.1	31.2 23.2	30.9 23.8	27.2	28.0
3 ชุมพร	CHUMPHON	32.0 23.5	31.4 23.9	31.1 23.4	31.0 23.9	30.2 23.8	29.8 23.6	33.0 23.2	31.2 23.6	27.4	27.2
4 สุราษฎร์ธานี	SURAT THANI	33.2 22.7	31.0 22.4	32.2 22.7	32.2 23.6	30.9 22.9	30.4 23.0	32.4 23.1	31.9 22.9	27.4	27.6
5 เกาะสมุย	Ko Samui	31.5 23.7	30.5 26.0	31.9 25.0	31.2 25.0	31.6 24.4	31.2 25.1	33.4 25.0	31.6 24.9	28.2	..
6 นครศรีธรรมราช	NAKHON SI THAMMARAT	31.7 24.0	31.1 24.0	31.1 23.6	31.8 23.5	32.5 23.4	32.4 23.1	32.7 23.2	31.8 23.5	27.6	27.8
7 สงขลา	SONGKHLA	32.3 21.8	31.5 25.3	32.3 24.5	33.3 23.7	34.2 23.5	33.8 24.5	33.3 23.1	33.2 23.8	28.5	28.1
8 ปัตตานี	PATTANI	30.5 24.0	32.5 24.3	31.7 24.1	32.5 23.5	32.4 23.0	32.4 23.5	33.5 22.1	32.2 23.5	27.8	27.8
9 นราธิวาส	NARATHIWAT	31.0 23.9	31.0 23.4	29.9 23.2	31.0 22.8	31.8 23.3	33.2 23.6	31.4 23.6	31.3 23.4	27.4	27.3
10 ระนอง	RANONG	31.0 23.3	30.6 22.5	30.0 23.8	30.0 23.1	27.1 23.9	30.0 23.8	30.8 23.3	29.9 23.4	26.6	26.2
11 ภูเก็ต	PHUKET	30.2 24.7	30.8 23.2	30.0 23.0	28.5 23.6	28.0 22.7	23.4	.. ..	29.7 23.4	26.6	27.1
12 สนามบินภูเก็ต	Phuket Airport	31.0 24.3	29.5 23.6	29.8 23.0	26.7 23.3	27.0 23.3	29.5 23.7	29.8 24.3	29.9 23.8	26.8	26.9
13 สนามบินตรัง	Trang Airport	32.8 24.8	30.8 23.9	28.6 23.4	31.5 23.2	27.2 23.2	28.6 23.0	31.5 22.3	30.2 23.4	26.8	27.0

แก้ไขเพิ่มเติมรายงานจำนวนน้ำฝนเนื่องจากได้รับรายงานภายหลัง สำหรับรายงานอากาศประจำสัปดาห์ ฉบับที่ ๓๘/๒๕๑๘

Corrections for late rainfall data reports in weekly weather report No.38/1975

	สถานีฝน	Station	วันที่และจำนวนน้ำฝนเป็นมิลลิเมตร Date and amount of rainfall in millimeters							ฝนรวม มม. Total rainfall mm.	ฝนรวมตั้งแต่ 1 มกราคม Accumulative rainfall since 1 January	
			กันยายน September								ปริมาณ มม. Amount mm.	สูงต่ำกว่าปกติ Above or below Normal
			15	16	17	18	19	20	21			
	ภาคเหนือ	NORTHERN PART										
2	แม่สาย	Mae Sai							40.8	60.1	1402.0	+ 9.4
3	เชียงแสน	Chiang San						7.5	45.4	52.9	1453.3	+ 98.6
4	เชียงของ	Chiang Khong						0.8	45.8	68.6	1110.6	-292.2
5	แม่จัน	Mae Chan							65.2	80.7	1274.1	-827.2
6	แม่สรวย	Mae Suai							59.8	59.8	1222.9	+115.2
7	เทิง	Thoeng							60.0	77.3	1849.3	+405.5
8	เชียงคำ	Chiang Kham							82.4	100.6	1328.1	+145.3
9	เวียงป่าเป้า	Wiang Pa Pao							89.2	125.4	741.5	-184.8
10	พาน	Phan							64.5	99.6	1421.0	+307.1
11	แม่ใจ	Mae Chai							44.2	69.9	1266.5	+177.5
12	พะเยา	Phayao							55.9	55.9	1240.2	+416.2
13	จุน	Chun							34.7	34.7	1006.2	-288.4
23	แม่แตง	Mae Taeng							121.5	131.2	1255.9	+261.
24	แม่ริม	Mae Rim							123.6	144.7		
25	สันทราย	San Sai							63.4	70.2	958.3	- 29.9
26	ดอยสะเก็ด	Doi Saket							54.3	55.1	1202.1	+221.7
28	หางดง	Hang Dong							64.8	124.5	963.0	+ 50.3
29	สารภี	Saraphi							46.4	46.4	574.1	
30	สันป่าตอง	San Pa Tong							39.6	125.6		
31	จอมทอง	Chom Thong							25.5	88.7	844.5	+130.5
32	ฮอด	Hot							8.0	25.0	908.9	+ 81.1
33	ลำพูน	LUMPHUN							21.0	53.4	1034.0	+271.8
34	ป่าซาง	Pa Sang							16.0	68.1	997.1	+238.9
35	ลี้	Li							4.3	4.3	559.5	-360.9
38	แจ่หม	Chae Hom							70.5	70.5	751.1	- 69.3
39	เกาะคา	Ko Kha							64.7	75.6	1046.7	+185.1
40	สบปราบ	Sop Prap							29.1	37.3	788.2	- 41.9
41	เถิน	Thoen							42.3	42.3	883.1	+137.6
45	สูงเม่น	Sung Men							13.8	18.9	1003.5	+137.9
46	เด่นชัย	Den Chai							22.9	27.8	1385.9	+344.7
48	ทุ่งช้าง	Thung Chang						30.2	68.2	131.5	1330.9	-184.8
49	เชียงกลาง	Chiang Klang							85.5	89.4	1227.1	
51	ปัว	Pua						23.9	29.8	61.0	1210.1	+ 47.
55	ฟากท่า	Fak Tha						22.5	15.4	141.6	1082.4	+ 59.7

สถานีฝ	Station	วันที่และปริมาณน้ำฝนเป็นมิลลิเมตร Date and amount of rainfall in millimeters							ยอดรวม M.L.	ยอดรวมตั้งแต่ 1 มกราคม Accumulative rainfall since 1 January	
		กันยายน September								ปริมาณ Amount	สูงต่ำกว่าปกติ Above or below Normal
		15	16	17	18	19	20	21	Total rainfall mm.	mm.	mm.
58	ท่าปลา	Tha Pla							25.4	67.4	1836.0	+755.7
59	ลับแล	Laplae							34.9	49.6	1468.5	+183.2
65	สุโขทัย	SUKHOTHAI							4.8	38.1	850.0	- 7.6
66	ทุ่งเสลี่ยม	Thung Saliam							56.9	67.6	1264.6	+265.8
68	กงไกรลาศ	Kong Krailat							81.4	110.2	1426.4	+395.1
72	พรหมพิราม	Phrom phiram							56.5	89.9	1566.6	+746.4
73	วังทอง	Wang Thong							20.5	52.0	1227.4	+ 50.9
74	บางกระทุ่ม	Bang Kratum							5.7	47.5	938.6	-227.9
75	กำแพงเพชร	KAMPHAENG PHET							14.9	30.3	1045.1	+ 97.6
76	พรานกระต่าย	Phan Kratai							15.5	90.4	1191.2	+ 21.6
78	ขาณุวรลักษบุรี	Khanu Woralaksaburi							14.3	185.7	1552.3	+549.1
79	พิจิตร	PHICHIT							21.3	127.4	1818.1	+522.1
82	บางมูลนาก	Bang Mun Nak							16.3	26.1	711.5	-224.1
ภาคตะวันออกเฉียงเหนือ NORTHEASTERN PART												
2	เชียงคาน	Chiang Khan							17.1	90.3	1227.3	+161.2
3	ท่าลี่	Tha Li							67.4	84.5	1384.8	+528.6
4	ด่านซ้าย	Dan Sai							58.8	82.0	1176.8	+243.5
5	วังสะพุง	Wang Saphung						1.2	22.0	36.1	956.2	+ 13.8
7	ศรีเชียงใหม่	Si Chiang Mai							43.9	78.7	1888.9	+296.1
8	ท่าบ่อ	Tha Bo							52.4	126.4	1241.4	-179.0
9	โพนพิสัย	Phon Phisai						37.5	20.8	94.4	2268.4	+584.5
10	บึงกาฬ	Bung Khan						82.2	87.6	185.3	3272.0	+918.6
11	เซกา	Seka							83.8	125.1	2073.3	+483.4
13	เพ็ญ	Phen							245.5	295.2	1359.5	+114.6
15	หนองหาน	Nong Han							27.0	55.4	1165.3	+ 7.4
16	หนองบัวลำภู	Nong Bua Lum Phu							22.4	61.7	723.8	- 41.1
18	วานรนิวาส	Wanon Niwat						90.4		96.4	1240.4	-401.6
19	สว่างแดนดิน	Sawang Daen Din							19.2	94.8	1508.0	- 12.7
20	พังโคนิคม	Phanna Nikhom						24.1	15.7	48.7	1639.4	-137.4
22	บ้านผือ	Ban Phueng						142.8	35.2	182.4	2911.7	+270.3
23	ท่าอุเทน	Tha Uthen						101.4		123.8	2478.5	+326.9
25	ธาตุพนม	That Phanom						4.3		12.7	1314.0	-344.8
27	กาฬสินธุ์	KALASIN							3.1	12.5	1227.8	- 55.4
28	ยางตลาด	Yang Talat							74.5	81.9	1188.5	+ 5.3
31	กมลาไสย	Kamalasai							7.2	22.9	2005.9	+974.9
37	จตุรพักตรพิมาน	Chaturaphak Phimam							23.2	60.2	1222.0	+288.8
38	เกษตรวิสัย	Kaset Wisai							40.7	54.3	1178.3	- 31.2

สถานีฝน	Station	วันที่และจำนวนน้ำฝนเป็นมิลลิเมตร Date and amount of rainfall in millimeters							ฝนรวม มม. Total rainfall mm.	ฝนรวมตั้งแต่ 1 มกราคม Accumulative rainfall since 1 January	
		กันยายน September								ปริมาณ มม. Amount mm.	สูงต่ำกว่าปกติ Above or below Normal
		1	6	7	18	19	20	21			
39 สุวรรณภูมิ	Suwannaphum							54.0	77.9	1356.8	- 91.8
40 มหาสารคาม	MAHASARAKHAM							45.6	79.9	998.1	-240.0
42 กันทรวิชัย	Kantharawichai							77.1	90.7	1076.7	- 32.3
46 พยัคฆภูมิพิสัย	Phayakkhaphum Phisai							16.0	16.0	1223.4	+ 24.1
48 นำพอง	Nam Phong							31.4	57.1	882.4	- 32.7
49 ภูเวียง	Phu Wiang							10.0	15.6	1080.1	+ 36.6
50 ชุมแพ	Chum Phae							14.8	25.0	774.4	-121.6
51 มัญจาคีรี	Mancha Khiri							23.5	36.7		
52 ชนบท	Chonnabot							2.7	37.7	817.0	-171.8
53 บ้านไผ่	Ban Phai							3.4	14.0	921.1	-111.1
54 พล	Phon							12.8	71.3	850.7	-252.8
55 หนองสองห้อง	Nong Song Hong							32.5	49.0	1006.4	-146.2
58 ภูเขียว	Phu Khieo							32.4	32.4	858.4	- 13.5
59 กอนสวรรค์	Khon Sawan							28.4	66.2	907.0	- 37.3
60 จัตุรัส	Chatturat							22.5	29.1	905.4	- 41.7
61 บำเหน็จณรงค์	Bamnet Narong							8.3	117.0	1041.7	+ 51.0
67 โนนสูง	Non Sung						4.5		24.8	742.9	-262.[illegible]
68 พิมาย	Phimai							14.6	95.0		
74 บุรีรัมย์	BURIRUM							32.4	139.5	1166.0	- 27.0
76 สตึก	Satuk							11.0	78.8	1157.7	+ [illegible]4.1
80 รัตนบุรี	Rattanaburi							53.5	63.0	1238.1	+ [illegible]7.8
83 ปราสาท	Prasat						11.4	2.3	52.1	1074.0	[illegible] 59.7
88 ขุขันธ์	Khukhan						45.0		45.0	1523.3	+462.1
96 มหาชนะชัย	Maha Chana Chai						1.2		60.0	1589.9	+28[illegible]2.9
98 โขงเจียม	[illegible]ong Chiam						36.8		[illegible]	1060.9	-57[illegible]7
99 เดชอุดม	Det Udom						19.9	1.7	54.4	1347.4	+ 7
ภาคกลาง	CENTRAL PART										
2 บรรพตพิสัย	Banphot Phisai							5.3	57	1187.9	+3[illegible]7.0
5 ลาดยาว	Lat Yao.							16.1	56.7	928.1	+1[illegible]7.4
6 ท่าตะโก	Tha Tako							25.0	40.4	986.2	+10[illegible]9
7 พยุหคีรี	Phayuha Khiri							31.4	39.8	701.0	-1[illegible]2.5
8 ตาคลี	Takhli							23.5	23.5	552.6	-438.8
9 อุทัยธานี	UTHAI THANI							26.5	95.9	503.0	-399.3
12 ทัพทัน	Thap Than							13.4	30.9	1031.2	+ 36.3
13 หนองฉาง	Nong Chang							22.1	62.8	1568.6	+456.4
15 ชัยนาท	CHAINAT							21.2	29.9	709.4	-146.4
17 วัดสิงห์	Wat Sing							3.4	56.2	599.0	-366.[illegible]

สถานีฝน	Station	วันที่และจำนวนน้ำฝนเป็นมิลลิเมตร Date and amount of rainfall in millimeters							ฝนรวม มม. Total rainfall mm.	ฝนรวมตั้งแต่ 1 มกราคม Accumulative rainfall since 1 January	
		กันยายน September								ปริมาณ มม. Amount mm.	สูงต่ำกว่าปกติ Above or below Normal
		15	16	17	18	19	20	21			
18 หันคา	Hankha							11.0	37.9	896.3	+ 22.4
19 สิงห์บุรี	SING BURI							15.0	70.2	1001.5	+154.2
20 อินทร์บุรี	In Buri							12.2	12.2	747.4	-201.4
21 บางระจัน	Bang Rachan							4.7	60.7	871.1	- 89.7
22 พรหมบุรี	Phrom Buri							16.7	16.7	806.3	-297.2
24 บ้านหมี่	Ban Mi							5.4	5.4	75[illegible]	- 68.8
29 ท่าวุ้ง	Tha Wung							9.7	13.0	904.5	-188.1
31 เดิมบางนางบวช	Doem Bang Nang Buat							21.2	26.8	670.4	-201.8
32 สามชุก	Sam Chuk							14.1	26.2	756.6	-142.5
33 ดอนเจดีย์	Don Chedi							31.0	46.8	785.2	+ 86.7
37 สองพี่น้อง	Song Phi Nong							30.1	50.2	600.1	- 19.4
38 อ่างทอง	ANG THONG							18.5	47.5	971.7	- 45.8
43 สระบุรี	SARABURI							9.6	40.9	822.6	-486.4
51 พักไห	Phak Hai							2.5	2.5	760.4	-272.6
52 บางบาล	Bang Ban							3.7	21.1	827.0	-246.3
59 รังสิต	Rangsit							1.3	1.3	995.5	-144.3
60 ลำลูกกา	Lum Luk Ka							1.7	4.3	109[illegible]	+ 39.6
61 นนทบุรี	NONTHABURI							1.6	66.5	1023.5	+161.0
62 บางบัวทอง	Bang Bua Thong							34.0	35.9	[illegible]	- 36.2
79 พนมทวน	Phanom Thuan							9.2	31.2	66[illegible]	+ 66.7
81 นครปฐม	NAKHON PATHOM							21.8	21.8	926.6	+ 46.2
83 มหาชัยศรี	Nakhon Chaisi							29.8	49.9	656.2	- 93.8
85 บ้านโป่ง	Ban Pong							17.6	27.1	779.7	+100.8
86 โพธาราม	Photharam							16.8	16.8	866.7	+ 51.0
89 สมุทรสงคราม	SAMUT SONGKHRAM							6.0	20.0	795.5	+123.4
90 บางคนที	Bang [illegible]nthi							14.4	70.4	1018.5	+243.4
92 สมุทรสาคร	SAMUT SAKHON							2.9	22.5	853.5	- 77.3
93 กระทุ่มแบน	Kratum Baen						1.3		34.2	796.1	- 44.3
ภาคตะวันออก	EASTERN PART										
2 บ้านนา	Ban Na							3.9	55.6	1486.7	-154.8
3 ปากพลี	Pak Phli							25.5	30.3	1440.3	-163.3
6 ประจันตคาม	Prachantakham							26.5	26.5	732.2	-723.8
7 บ้านสร้าง	Ban Sang							54.0	80.0	1136.8	-160.1
8 ศรีมหาโพธิ์	Si Maha Phot							8.0	42.9	1277.9	-147.4
10 ศรีสะเกษ	Sa Ka[illegible]							1.5	30.2	1188.8	-244.4
16 พานทอง	Phan Thong							24.3	38.3	950.4	+109.6
23 แกลง	Kla eng							52.0	58.3	1358.4	-230.6

สถานีฝน	Station	วันที่และจำนวนน้ำฝนเป็นมิลลิเมตร Date and amount of rainfall in millimeters							ฝนรวม มม. Total rainfall mm.	ฝนรวมตั้งแต่ 1 มกราคม Accumulative rainfall since 1 January	
		กันยายน September								ปริมาณ มม. Amount mm.	สูงต่ำกว่าปกติ Above or below Normal
		15	16	17	18	19	20	21			
25 ท่าไหม	Tha Mai						83.5		83.5	1881.4	-363.6
27 ตราด	TRAT						16.3		25.7	2779.5	-439.7
29 แหลมงอบ	Laem Ngop	25.5	22.2					18.0	65.7	2630.5	
ภาคใต้	SOUTHERN PART										
1 เพชรบุรี	PHETCHABURI							2.5	21.2	619.8	- 45.4
2 บ้านแหลม	Ban Laem							14.3	14.3	411.6	-325.1
17 ท่าฉาง	Tha Chang							4.2	94.5	1209.7	+ 4.1
26 ปากพนัง	Pak Phanang							50.3	68.4	1143.3	+372.1
27 พัทลุง	PHATTHALUNG							9.3	44.1	1309.1	+343.7
28 ควนขนุน	Khuan Khanun							20.5	20.5	1247.2	
30 เขาชัยสน	Khao Chaison							10.1	24.1	1022.1	
39 โคกโพธิ์	Khok Pho						15.0		53.5		
42 ยะหา	Yaha						0.4	44.0	67.3	1638.6	
43 รามัน	Raman							9.7	119.6	1524.3	
52 กระบุรี	Kra Buri							7.3	22.2	2609.5	
54 ตะกั่วป่า	Takua Pa						5.1	10.1	46.1	3029.9	
55 กะปง	Kapong					5.6	10.0	2.3	26.8	2845.8	

REMARKS

1. **Meteorological Department's Station** (with * mark). Rainfall observation is performed daily at 07.00 a.m. by the Meteorological Department's personnel. Therefore the daily amount of rainfall in this publication means the total amount of rainfall in 24 hr. period from 07.00 a.m. of the recorded date to 07.00 a.m. of the following day.

2. **Voluntary Rainfall Station** (without * mark) located at District and Province. Rainfall observation is performed daily at 09.00 a.m. by the voluntary observer. The daily amount of rainfall means the total amount of rainfall in 24 hr. period from 09.00 a.m. of the recorded date to 09.00 a.m. of the following day.

3. **Rainfall and Temperature Data.** The daily rainfall and temperature observations are submitted to the Meteorological Department soon after the measurement by the following means :—

   — By radio or telegraph from the Meteorological Department's stations.
   — By telegraph from voluntary rainfall stations

   Those daily reports generally arrive at the Meteorological Department from about 07.00 a.m. to 07.00 p.m.

4. **Rainfall Intensity in 1 day** (24 hours)

Light Rainfall	amounts	0.1 — 10.0	millimetres.
Moderate Rainfall	,,	10.1 — 35.0	,,
Heavy Rainfall	,,	35.1 — 90.0	,,
Very Heavy Rainfall	,,	90.1	millimetres and above
Blank	represents	No rainfall or observation of rainfall does not arrive in time for publication.	
T	,,	Trace or light rainfall with amount less than 0.1 millimetres.	

Various Data in this publication are published hurriedly to service the user. Therefore the user should be cautious in using them. If there is any doubts please inquired the Meteorological Statistics Subdivision of the Climatology Division for further informations by dialing the number 916054 and 910178.

Meteorological Department
Bangkok Metropolis

Climatology Division.

- **กำหนดออก** สัปดาห์ละ 1 ฉบับ ปีละ 52 ฉบับ
- **ค่าบำรุง** ฉบับละ 5 บาท ปีละ 150 บาท
- **การมอบรับ** ติดต่อที่กองภูมิอากาศ กรมอุตุนิยมวิทยา

โทร. 916054

พิมพ์ที่โรงพิมพ์กรมอุตุนิยมวิทยา กระทรวงคมนาคม กรุงเทพมหานคร

เรืออก เจตน์ ไชยลาโภ ผู้พิมพ์ผู้โฆษณา 2518

MOL. 1/573
T 364 me

กรมอุตุนิยมวิทยา กระทรวงคมนาคม

รายงานอากาศประจำสัปดาห์ ระหว่างวันที่ ๒๙ กันยายน — ๕ ตุลาคม ๒๕๑๘

และ

การคาดหมายลักษณะอากาศ ระหว่างวันที่ ๖ — ๑๒ ตุลาคม ๒๕๑๘

ฉบับที่ ๔๐/๒๕๑๘

ดร. เจริญ เจริญรัชต์ภาคย์

อธิบดีกรมอุตุนิยมวิทยา

U. S.

METEOROLOGICAL DEPARTMENT

MINISTRY OF COMMUNICATIONS

BANGKOK, THAILAND

WEEKLY WEATHER REPORT

DURING THE PERIOD 29 SEPTEMBER — 5 OCTOBER 1975

AND

WEATHER OUTLOOK

DURING 6 — 12 OCTOBER 1975

No. 40/1975

Charoen Charoen-rajapark

Director — General

หมายเหตุ

1. **สถานีของกรมอุตุนิยมวิทยา** (มีเครื่องหมาย *) ทำการตรวจวัดจำนวนฝน ตกเวลา 07.00 น. ทุกวัน โดยเจ้าหน้าที่ของกรมอุตุนิยมวิทยา ดังนั้น จำนวนฝนรายวันในรายงานเล่มนี้ หมายถึงปริมาณฝนรวมในช่วงเวลา 24 ชั่วโมง ตั้งแต่เวลา 07.00 น. ของวันที่แจ้งไว้ในรายงาน จนถึงเวลา 07.00 น. ของวันรุ่งขึ้น

2. **สถานีฝนอำเภอและจังหวัด** (ไม่มีเครื่องหมาย *). ทำการ ตรวจวัด จำนวนฝนตกเวลา 09.00 น. ทุกวัน โดยเจ้าหน้าที่ ที่อยู่ในอำเภอหรือจังหวัดที่ได้รับแต่งตั้งจากกรมอุตุนิยมวิทยา ดังนั้น จำนวนฝนรายวัน หมายถึงปริมาณฝนรวมในช่วงเวลา 24 ชั่วโมง ตั้งแต่เวลา 09.00 น. ของวันที่แจ้งไว้ในรายงานจนถึงเวลา 09.00 น. ของวันรุ่งขึ้น

3. **ข้อมูลฝนและอุณหภูมิ** ที่พิมพ์ในรายงานเล่มนี้ เป็นข้อมูลที่เจ้าหน้าที่ผู้ทำการตรวจรายงานมายังกรมอุตุนิยมวิทยา ทุกวันภายหลังการตรวจ
   - สถานีของกรมอุตุนิยมวิทยา รายงานทางวิทยุโทรศัพท์หรือโทรเลข
   - สถานีฝนอำเภอและจังหวัด รายงานทางโทรเลข

   รายงานดังกล่าวนี้ กรมอุตุนิยมวิทยา จะได้รับ ตั้งแต่เวลาประมาณ 07.00 น. จนถึงเวลา 19.00 น.

4. **เกณฑ์ฝนใน 1 วัน** (24 ชั่วโมง)

ฝนเล็กน้อย	จำนวนตั้งแต่	0.1 — 10.0 มิลลิเมตร
ฝนปานกลาง	„	10.1 — 35.0 „
ฝนหนัก	„	35.1 — 90.0 „
ฝนตกหนักมาก	„	90.1 มิลลิเมตร ขึ้นไป
ช่องว่าง	หมายความว่า	ไม่มีฝนตกหรือยังไม่ได้รับรายงาน
T	„	ฝนตกน้อยไม่ถึง 0.1 มิลลิเมตร

ข้อมูลต่าง ๆ เหล่านี้ ได้ดำเนินการจัดพิมพ์โดยรีบด่วน เพื่อสนองความต้องการแก่ผู้ใช้ จึงยังไม่ได้ทำการตรวจสอบ ฉะนั้น ผู้ใช้จึงควรพิจารณาข้อมูลก่อนที่จะนำไปใช้ หากมีข้อสงสัยประการใด โปรดติดต่อสอบถามเจ้าหน้าที่ งานสถิติอุตุนิยมวิทยา กองภูมิอากาศ โทรศัพท์ 916054 และ 910178

กองภูมิอากาศ กรมอุตุนิยมวิทยา
กรุงเทพมหานคร

การคาดหมายลักษณะอากาศใน ๗ วันข้างหน้า

ตั้งแต่วันที่ ๖ – ๑๒ ตุลาคม ๒๕๑๘

ลักษณะทั่วไป

ร่องความกดอากาศต่ำพาดผ่านภาคเหนือและภาคตะวันออกเฉียงเหนือของประเทศไทย และคาดว่าจะเลื่อนลงมาทางใต้ในระยะสัปดาห์นี้

ภาคเหนือ ภาคตะวันออกเฉียงเหนือ ภาคกลาง ภาคตะวันออกรวมทั้งชายฝั่ง	จะมีฝนฟ้าคะนองกระจายและคาดว่าปริมาณฝนจะมากขึ้นตั้งแต่กลางสัปดาห์เป็นต้นไป
ภาคใต้ฝั่งตะวันออก	ตลอดสัปดาห์จะมีฝนหรือฝนฟ้าคะนองกระจาย
ภาคใต้ฝั่งตะวันตก	จะมีฝนเกือบทั่วไปตลอดสัปดาห์ โดยมีฝนตกหนักเป็นบางแห่งตามบริเวณชายฝั่ง
กรุงเทพมหานคร	ตลอดสัปดาห์จะมีฝนหรือฝนฟ้าคะนองกระจาย แต่จะมีปริมาณมากขึ้นตั้งแต่กลางสัปดาห์เป็นต้นไป

กรมอุตุนิยมวิทยา

๖ ต.ค. ๗๘

Weather outlook for the period 6 - 12 October 1975

General Situation

The low pressure trough extends across the Northern and Northeastern parts of Thailand and is expected to move southward during this week.

Northern Part: Northeastern Part: Central Part: Eastern part and Coastal Area:	Scattered showers or thundershowers with substantial falls expected since the middle of the period.
Southern Thailand East Coast:	Scattered showers or thundershowers throughout the week.
Southern Thailand West Coast:	Throughout the week, almost widespread rain with local heavy falls along the coastal area.
Bangkok Metropolis:	Scattered showers or thundershowers with substantial falls expected since the middle of the period.

Meteorological Department

6 October 1975

สรุปลักษณะอากาศทั่วไปในรอบสัปดาห์
ทั้งแต่วันที่ ๒๙ กันยายน – ๕ ตุลาคม ๒๕๑๘

๑. ร่องความกดอากาศต่ำพาดผ่านภาคกลาง, ภาคตะวันออกและด้านอ่าวไทย แต่ตอนปลายสุดสัปดาห์ได้เลื่อนขึ้นไปพาดผ่านภาคเหนือและภาคตะวันออกเฉียงเหนือของประเทศไทย ลักษณะเช่นนี้ทำให้มีฝนเกือบทั่วไป โดยมีฝนตกหนักเป็นบางแห่งในทุกภาคของประเทศ

๒. เมื่อเวลา ๐๗.๐๐ น. ของวันที่ ๓ ตุลาคม ๒๕๑๘ พายุดีเปรสชั่นได้ก่อตัวขึ้นในทะเลจีนใต้ทางตะวันออกของเมืองควีนอน วันรุ่งขึ้นได้ทวีกำลังแรงขึ้นเป็นพายุโซนร้อน "ดอริส" มีศูนย์กลางอยู่บริเวณหมู่เกาะพาราเซล ต่อมาพายุโซนร้อนดอริสได้เคลื่อนตัวไปทางเหนือ และเมื่อวันที่ ๕ ตุลาคม ๒๕๑๘ มีศูนย์กลางอยู่ทางตะวันออกของเกาะไหหลำ ในที่สุดพายุได้เคลื่อนขึ้นฝั่งประเทศจีนตอนใต้ห่างจากเกาะฮ่องกงไปทางตะวันตกประมาณ ๑๘๐ กม. ในวันที่ ๖ ตุลาคม ๒๕๑๘

๓. รายงานฝนสูงสุดในภาคต่าง ๆ ของประเทศไทยมีดังนี้.–

ภาคเหนือ	๑๘๙.๒ มม.ที่	อ.แม่ใจ	จ.เชียงราย	เมื่อวันที่ ๓๐ ก.ย.
ภาคตะวันออกเฉียงเหนือ	๑๘๙.๕ มม.ที่	อ.จตุรพักตรพิมาน	จ.ร้อยเอ็ด	" ๒๙ ก.ย.
ภาคกลาง	๙๘.๕ มม.ที่	อ.บางคณที	จ.สมุทรสงคราม	" ๒ ต.ค.
ภาคตะวันออก	๑๙๐.๗ มม.ที่	อ.คลองใหญ่	จ.ตราด	" ๕ ต.ค.
ภาคใต้	๘๕.๐ มม.ที่	อ.ทุ่งหว้า	จ.สตูล	" ๒๙ ก.ย.

กรมอุตุนิยมวิทยา
๖ ต.ค. ๑๘

Weekly Weather Summary

Period 29 September – 5 October 1975

1. During this week, the trough of low pressure traversed across the head gulf of Thailand, Central and Eastern parts, but it moved northward to cover Northern and Northeastern Thailand at the end of the period. Such condition caused almost widespread rain with local heavy falls in every part of the country.

2. At 07.00 a.m. of the 3rd, a tropical depression developed in the South China Sea to the east of Quenon. On the following day it intensified to a tropical storm named "DORIS", and was centered in the vicinity of the Paracel Ialand. The tropical storm later moved northward and was charted east of Hainan on the 5th. Eventually, the storm landed the coast of Southern China about 180 kilometers to the west of Hongkong on the following day.

3. Heaviest rainfalls were recorded at the following places:-

Northern Part	189.2 mm.at Mae Chai,	Chiang Rai	on 30 Sept.
Northeastern Part	189.5 mm.at Chaturaphak Phiman,	Roi Et	" 29 Sept.
Central Part	98.5 mm.at Bang Khonthi,	Samut Songkhram	" 2 Oct.
Eastern Part	140.7 mm.at Khlong Yai,	Trat	" 5 Oct.
Southern Part	85.0 mm.at Thung Wa,	Satun	" 29 Sept.

Meteorological Department
6 October 1975

ข่าวจากกรมอุตุนิยมวิทยาเพื่อการเกษตรประจำสัปดาห์

เมื่อวันที่ 29 กันยายน – 5 ตุลาคม มีลักษณะอากาศซึ่งพอสรุปได้ดังต่อไปนี้ :-

1. ร่องความกดอากาศต่ำพาดผ่านภาคกลาง ภาคตะวันออกและด้านอ่าวไทย แต่ตอนปลายสุดสัปดาห์ได้เลื่อนขึ้นไปพาดผ่านภาคเหนือและภาคตะวันออกเฉียงเหนือของประเทศไทย ลักษณะเช่นนี้ทำให้มีฝนเกือบทั่วไป โดยมีฝนตกหนักเป็นบางแห่งในทุกภาคของประเทศ

2. เมื่อเวลา 07.00 น. ของวันที่ 3 ต.ค. พายุดีเปรสชั่นได้ก่อตัวขึ้นในทะเลจีนใต้ทางตะวันออกของเมืองลวินอน วันรุ่งขึ้นได้หวีกำลังแรงขึ้นเป็นพายุไซโคลน " คอรีส " มีศูนย์กลางอยู่บริเวณหมู่เกาะพาราเซล ต่อมาพายุไซโคลนคอรีสได้เคลื่อนตัวไปทางเหนือ และเมื่อวันที่ 5 ต.ค. มีศูนย์กลางอยู่ทางตะวันออกของเกาะไหหลำ ในที่สุดได้เคลื่อนขึ้นฝั่งประเทศจีนตอนใต้ ห่างจากเกาะฮ่องกงไปทางตะวันตกประมาณ 180 กม. ในวันที่ 6 ตุลาคม

ข้อควรทราบ

เนื่องจากร่องความกดอากาศต่ำซึ่งพาดผ่านบริเวณประเทศไทยตอนบนจะมีกำลังแรงขึ้นและเลื่อนลงมาทางใต้ในระยะสัปดาห์นี้ อันจะเป็นเหตุให้ภาคต่าง ๆ ในประเทศไทยตอนบนมีฝนหนาแน่นอีกครั้งหนึ่ง โดยจะมีฝนตกหนักเป็นแห่ง ๆ ลักษณะเช่นนี้อาจทำให้สภาวะน้ำท่วมที่เกิดขึ้นอยู่แล้วในบริเวณที่ลุ่มบางแห่งยังคงมีอยู่ต่อไปอีกระยะหนึ่ง

กรมอุตุนิยมวิทยา
6 ตุลาคม 2518

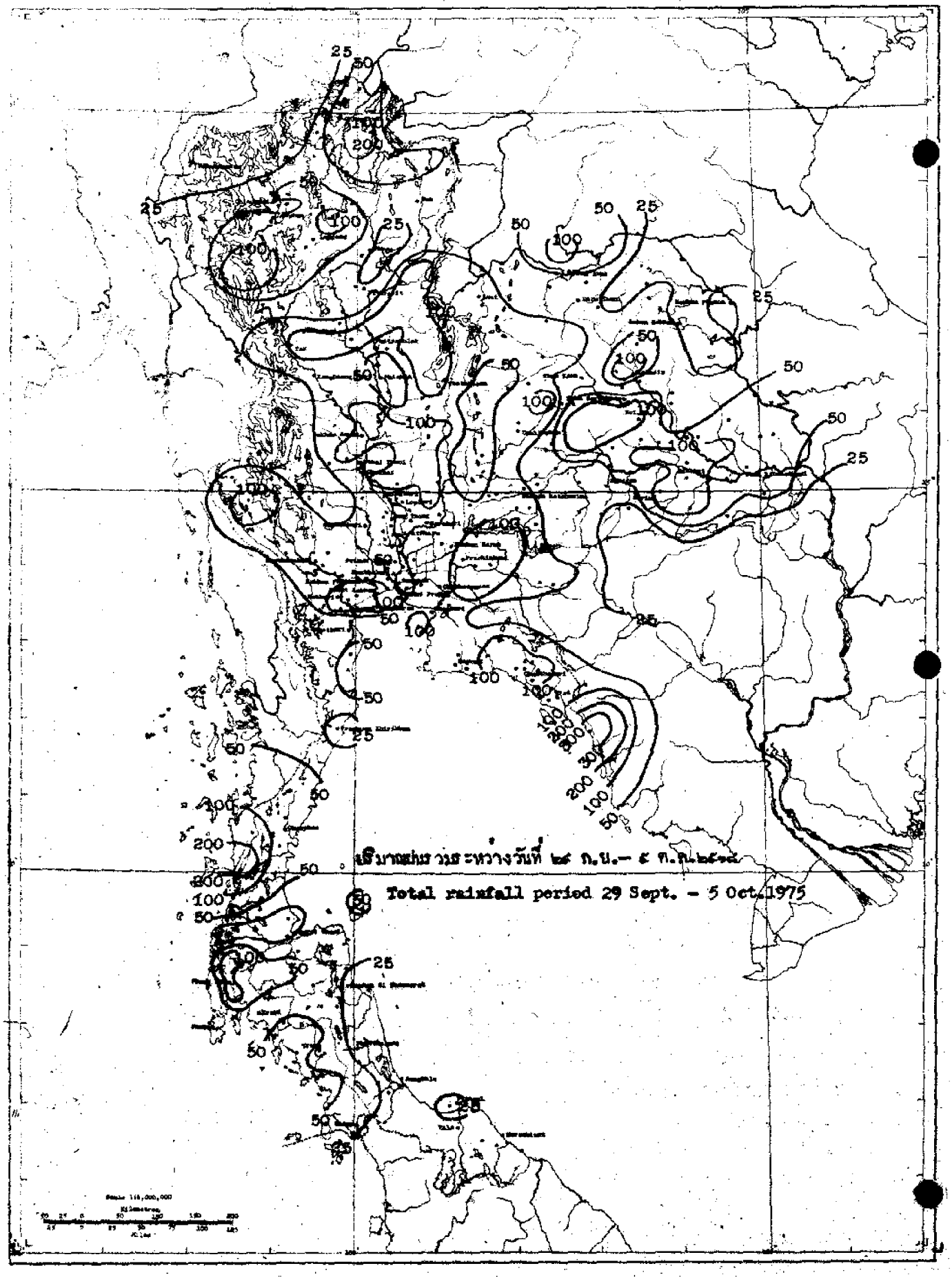
ปริมาณฝนรวมระหว่างวันที่ ๒๙ ก.ย.– ๕ ต.ค.๒๕๑๘
Total rainfall period 29 Sept. – 5 Oct. 1975

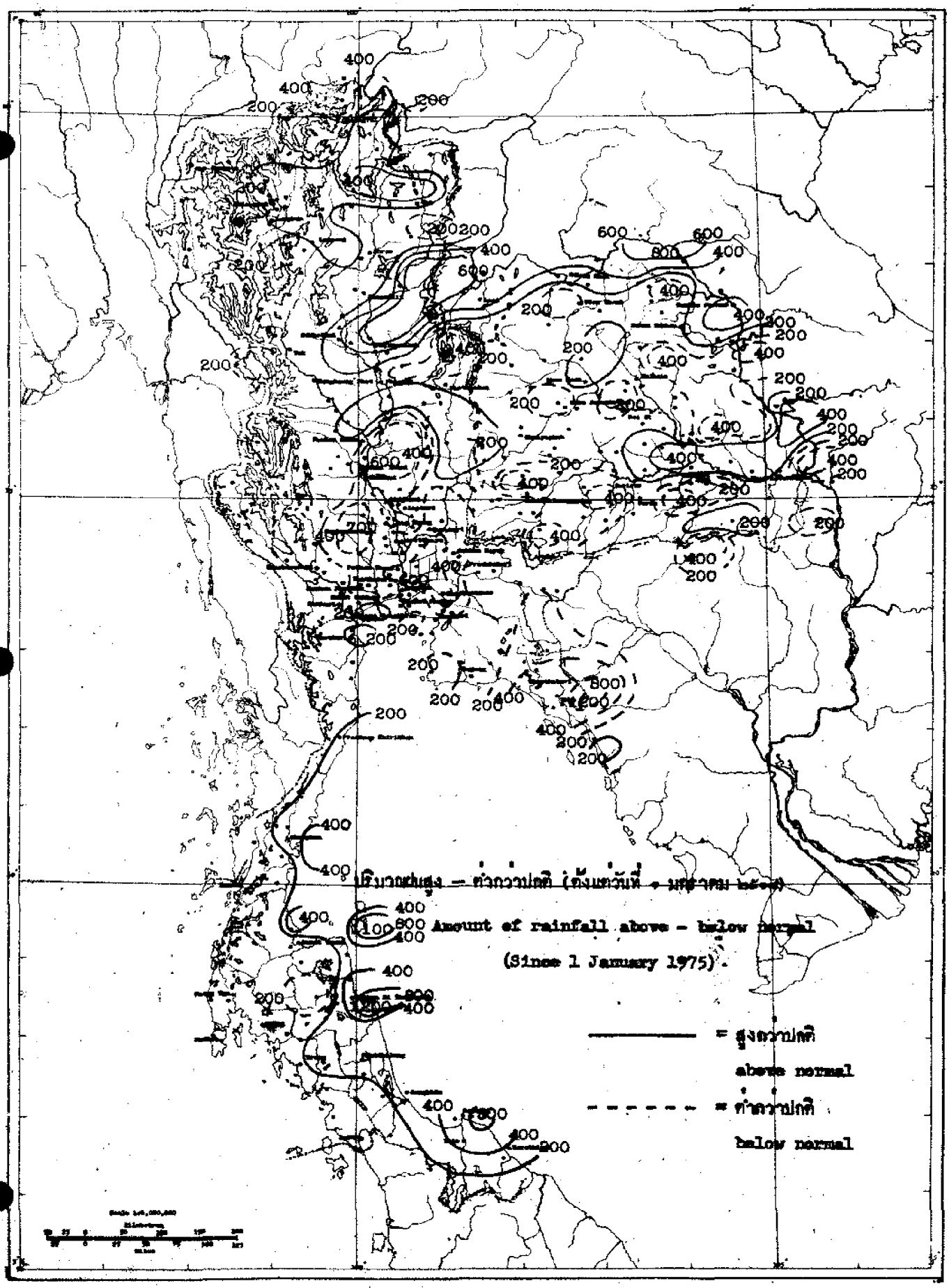
ปริมาณฝนสูง – ต่ำกว่าปกติ (ตั้งแต่วันที่ 1 มกราคม เป็นต้นมา)
Amount of rainfall above - below normal
(Since 1 January 1975).
= สูงกว่าปกติ
above normal
= ต่ำกว่าปกติ
below normal

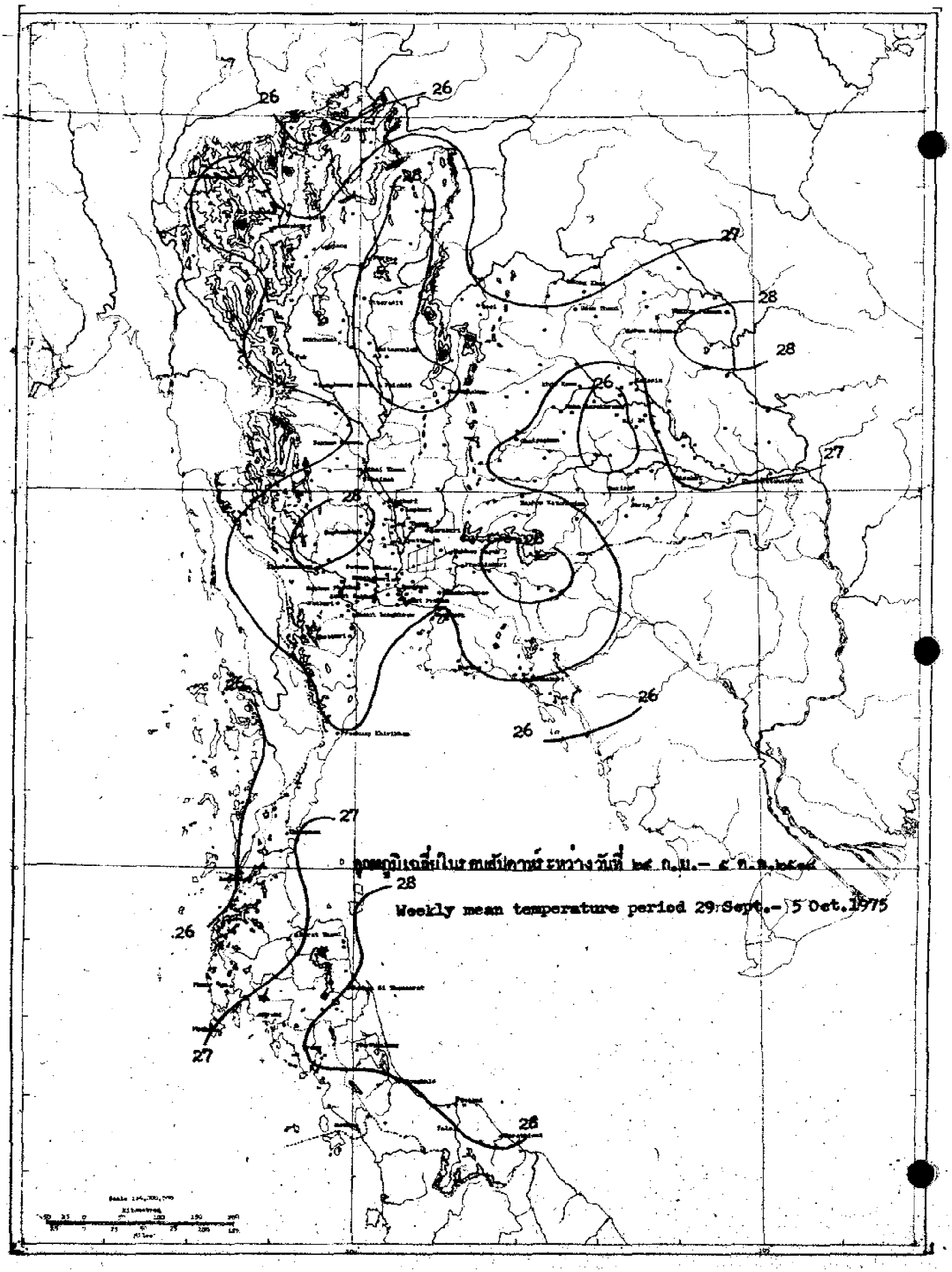

อุณหภูมิเฉลี่ยในรอบสัปดาห์ ระหว่างวันที่ ๒๙ ก.ย.- ๕ ต.ค.๒๕๑๘

Weekly mean temperature period 29 Sept.- 5 Oct.1975

สถานีฝน Station	วันที่และจำนวนน้ำฝนเป็นมิลลิเมตร Date and amount of rainfall in millimetres							ฝนรวม มม. Total rainfall mm.	ฝนสะสมตั้งแต่ 1 มกราคม Accumulative rainfall since 1 January	
	กันยายน–ตุลาคม September–October								ปริมาณ มม. Amount mm.	สูงต่ำกว่าปกติ Above or below Normal
	29	30	1	2	3	4	5			
ภาคเหนือ NORTHERN PART										
1 เชียงราย CHIANG RAI*	0.5	6.6	31.4	21.0	14.7	7.9	7.7	89.8	1893.6	+264.1
2 แม่สาย Mae Sai	T	T	T	T		8.4		8.4	1418.8	- 25.3
3 เชียงแสน Chiang Saen		29.2	39.8			20.4		89.4	1551.7	+133.3
4 เชียงของ Chiang Khong	7.9	7.7	7.3	14.7				37.6	1169.2	-284.9
5 แม่จัน Mae Chan		16.1	8.3					24.4	1310.6	-895.2
6 แม่สรวย Mae Suai			14.5					14.5	1237.4	+ 62.8
7 เทิง Thoeng		10.4	9.2	6.8	10.5			36.9	1956.8	+425.5
8 เชียงคำ Chiang Kham			15.7	21.2				36.9	1376.9	+139.3
9 เวียงป่าเป้า Wiang Pa Pao								0.0	764.3	-248.0
10 พาน Phan			36.9	20.7				57.6	1491.8	+285.0
11 แม่ใจ Mae Chai		189.2	42.4	14.2	8.8			254.6	1533.6	+337.5
12 พะเยา Phayao		23.3	27.8	16.4	0.4			67.9	1308.1	+416.4
13 จุน Chun								0.0	1014.5	-358.8
14 แม่ฮ่องสอน MAE HONG SON*		8.6	3.7	T	0.2	0.9	3.6	17.0	1198.2	+ 52.3
15 ปาย Pai										
16 ขุนยวม Khun Yuam								0.0	1309.1	+164.3
17 แม่ลาน้อย Mae La Noi		50.0	6.0					56.0		
18 แม่สะเรียง Mae Sariang*	3.6	1.4	0.2	3.3	3.3	24.0	6.5	42.3	1124.8	- 0.7
19 เชียงใหม่ CHIANG MAI*		1.3	10.2	2.8	8.1	0.1	3.1	25.6	1258.4	+134.1
20 ฝาง Fang			15.1					15.1	902.0	-240.5
21 แม่อาย Mae Ai										
22 เชียงดาว Chiang Dao										
23 แม่แตง Mae Taeng			11.5					11.5	1309.1	+243.5
24 แม่ริม Mae Rim			8.4					8.4		
25 สันทราย San Sai		17.2	6.2	15.1				38.5	1019.7	- 56.7
26 ดอยสะเก็ด Doi Saket		28.9	6.3	15.7	1.9	24.8		77.6	1305.8	+244.1
27 สันกำแพง San Kamphaeng										
28 หางดง Hang Dong		2.1	7.2	21.8				31.1	1012.7	+ 15.8
29 สารภี Saraphi			14.2					14.2	588.3	
30 สันป่าตอง San Pa Tong			8.2	1.8	12.4	28.2		50.6		
31 จอมทอง Chom Thong								0.0	870.9	+ 64.0
32 ฮอด Hot		24.0	9.7	2.3	18.1	3.0		57.1	1003.3	+ 37.8
33 ลำพูน LAMPHUN			14.0		13.0			27.0	1091.5	+248.3
34 ป่าซาง Pa Sang		0.5	28.5	7.1	8.3			44.4	1076.8	+233.6
35 ลี้ Li	26.3		14.9	8.5	32.4	7.0		89.1	648.6	-391.8
36 ลำปาง LAMPANG*		1.0	36.0	26.5	31.5	5.5	13.8	114.4	1287.8	+330.1
37 งาว Ngao			39.1					39.1		
38 แจ้ห่ม Chae Hom		4.2		6.0				10.2	770.9	-121.6
39 เกาะคา Ko Kha		3.2	10.7	7.7	52.1			73.7	1130.1	+179.7
40 สบปราบ Sop Prap		T	12.8	24.2	17.7	7.1		61.8	868.8	- 61.4

สถานีฝน Station	วันที่และจำนวนน้ำฝนเป็นมิลลิเมตร Date and amount of rainfall in millimeters กันยายน-ตุลาคม September-October							ฝนรวม มม. Total rainfall mm.	ฝนรวมตั้งแต่ 1 มกราคม Accumulative rainfall since 1 January	
	29	30	1	2	3	4	5		ปริมาณ มม. Amount mm.	สูงต่ำกว่าปกติ Above or below Normal
41 เถิน Thoen	1.5	0.8	26.2	3.5	18.6	15.7		66.3	962.3	+115.5
42 แม่พริก Mae Phrik					35.2			35.2		
43 แพร่ PHRAE*	T	T	6.9	3.6	0.5	7.4	1.0	19.4	1116.1	+102.4
44 สอง Song			34.7	13.6				48.3	1230.4	+ 31.9
45 สูงเม่น Sung Men			18.9	4.3		12.5		35.7	1060.1	+145.1
46 เด่นชัย Den Chai				31.0		22.3		53.3	1446.8	+326.8
47 น่าน NAN*	0.2	4.7	6.5	13.9	0.1	0.3	0.7	26.4	1341.8	+116.8
48 ทุ่งช้าง Thung Chang			31.4					31.4	1362.3	-213.4
49 เชียงกลาง Chiang Klang								0.0	1227.1	
50 ท่าวังผา Tha Wang Pha*	T	0.7	20.8	30.8	T	T		52.3	1833.1	+453.1
51 ปัว Pua		8.5	21.1	30.6				60.2	1270.3	+ 66.8
52 สา Sa								0.0	434.6	-626.6
53 นาน้อย Na Noi				31.0				31.0	811.7	- 82.3
54 อุตรดิตถ์ UTTARADIT*	T		9.5		T	23.1		32.6	1662.4	+335.9
55 ฟากท่า Fak Tha			18.5	13.5				32.0	1147.5	+ 56.1
56 น้ำปาด Nam Pat			5.0	150.0		32.0		187.0	1231.0	+ 95.8
57 สนามบินอุตรดิตถ์ Uttaradit Airport*										
58 ท่าปลา Tha Pla					27.3			27.3	1089.1	+744.7
59 ลับแล Laplae								0.0	1477.4	+ 80.1
60 ตาก TAK*	18.9	3.4	16.9	65.0	20.3	1.6	10.9	137.0	908.2	+ 27.7
61 เขื่อนภูมิพล Bhumibol Dam*	13.2	4.1	3.8	55.4	33.4	23.9	3.0	136.8	850.4	- 17.7
62 บ้านตาก Ban Tak										
63 แม่ระมาด Mae Ramat										
64 แม่สอด Mae Sot*	T	30.8	0.5	0.2	19.2	10.2	2.6	63.5	1140.2	-286.4
65 สุโขทัย SUKHOTHAI		10.6	8.0	15.2	8.2	5.4		47.4	911.0	- 67.3
66 ทุ่งเสลี่ยม Thung Saliam		15.8	5.2	32.7	10.2	20.1		84.0	1354.1	+260.4
67 สวรรคโลก Sawankhalok										
68 กงไกรลาศ Kong Krailat		68.0	2.4	86.2	21.0	48.7		226.3	1667.9	+519.4
69 บ้านด่านลานหอย Ban Dan Lan Hoi				45.5				45.5		
70 พิษณุโลก PHITSANULOK*	4.0	10.8	7.8	0.4	10.3	63.7	0.1	97.1	1475.5	+253.7
71 นครไทย Nakhon Thai								0.0	751.4	-494.5
72 พรหมพิราม Phrom Phiram		59.8		4.2			95.8	159.8	1759.2	+857.1
73 วังทอง Wang Thong	T	15.5	T	44.9	11.8	41.6		113.8	1387.5	+130.2
74 บางกระทุ่ม Bang Krathum				42.0	17.2			59.2	1016.8	-261.7
75 กำแพงเพชร KAMPHAENG PHET	9.1			35.6	23.7			68.4	1119.9	+ 63.3
76 พรานกระต่าย Phan Kratai	36.3			23.4	16.2			75.9	1271.2	- 25.0
77 คลองขลุง Khlong Khlung		3.1						3.1	994.4	-147.8
78 ขาณุวรลักษบุรี Khanu Woralaksaburi		8.4	2.1	26.4	33.4			70.3	1635.9	+499.0
79 พิจิตร PHICHIT		21.4		0.7	12.3	14.7		49.1	1871.1	+463.9
80 สามง่าม Sam Ngam								0.0	943.0	-230.4
81 ตะพานหิน Taphan Hin		14.6		2.0	1.4			18.0	1135.5	- 16.3

สถานีฝน	Station	วันที่และจำนวนน้ำฝนเป็นมิลลิเมตร Date and amount of rainfall in millimeters							ฝนรวม มม. Total rainfall mm.	ฝนรวมตั้งแต่ 1 มกราคม Accumulative rainfall since 1 January	
		กันยายน–ตุลาคม September-October								ปริมาณ มม. Amount mm.	สูงต่ำกว่าปกติ Above or below Normal
		29	30	1	2	3	4	5			
25 บางมูลนาก	Bang Mun Nak		10.5		6.6				17.1	739.7	-300.4
26 โพทะเล	Pho Thale										
24 เพชรบูรณ์	PHETCHABUN*		6.8	28.3	0.3	4.9	34.1	5.3	80.0	1051.2	- 99.4
25 หล่มเก่า	Lom Kao										
20 หล่มสัก	Lom Sak*		7.2	26.6	8.2	19.5	32.9	0.1	94.5	997.5	+ 68.5
27 ชนแดน	Chon Daen	33.6			52.4	27.7	18.6		132.3	1424.9	+289.4
28 หนองไผ่	Nong Phai		9.8						9.8		
29 วิเชียรบุรี	Wichian Buri*	0.2	16.3	1.0	19.4	42.5	7.3	27.2	113.9	1405.0	+339.3
ภาคตะวันออกเฉียงเหนือ NORTHEASTERN PART											
1 เลย	LOEI*		16.9	23.6	11.3			0.3	52.1	1177.4	+ 43.0
2 เชียงคาน	Chiang Khan	8.9		22.4	1.8	5.5	4.8		43.4	1270.7	+ 72.6
3 ท่าลี่	Tha Li			78.1	9.1				87.2	1392.0	+510.8
4 ด่านซ้าย	Dan Sai			22.9	8.4				31.3	1215.3	+202.4
5 วังสะพุง	Wang Saphung	6.4	12.0	26.3	9.4				54.1	1014.4	+ 7.8
6 หนองคาย	NONG KHAI*	45.4		16.8	0.3	0.2		2.0	64.7	2009.6	+264.3
7 สารเชียงใหม่	M Chiang Mai	15.0		27.7		75.6			118.3	2007.2	+359.1
8 ท่าบ่อ	Tha Bo	9.8		16.2		7.3			33.3	1274.7	-217.7
9 [illegible]ใสย	Phon Phisai	41.5					28.2		69.7	2338.1	+562.7
10 บึงกาฬ	Bung Kan						7.6		7.6	3317.2	+894.6
11 เซกา	Seka						12.7		12.7	2254.2	+621.8
12 อุดรธานี	UDON THANI*	1.3	5.1	22.1	9.2	2.6			40.3	1573.7	+ 95.9
13 เพ็ญ	Phen	22.5		37.5					60.0	1419.5	+139.4
14 กุมภวาปี	Kumphawapi			9.9	13.6	7.1	2.1		32.7	1400.2	+357.3
15 หนองหาร	Nong Han			12.7					12.7	1223.9	+ 10.5
16 หนองบัวลำภู	Nong Bua Lam Phu								0.0	732.8	- 88.8
17 สกลนคร	SAKON NAKHON*		0.6	17.5		1.0			19.1	1647.8	+223.7
18 วานรนิวาส	Wanon Niwat								0.0	1240.4	-451.9
19 สว่างแดนดิน	Sawang Daen Din			11.5	26.7				38.2	1631.8	+ 67.1
20 พรรณานิคม	Phanan Nikhom			5.4		2.6			8.0	1653.5	+173.7
21 นครพนม	NAKHON PHANOM*		11.3	15.6		0.5	7.8		35.2	2772.0	+472.1
22 บ้านแพง	Ban Phaeng					1.2			1.2	2914.7	+203.0
23 ท่าอุเทน	Tha Uthen			16.3			5.2		21.5	2500.0	+271.9
24 นาแก	Na Kae								0.0	1519.2	+ 54.5
25 ธาตุพนม	That Phanom		1.4						1.4	1315.4	-405.9
26 มุกดาหาร	Mukdahan*		0.3	2.1	0.3	0.1	22.6		25.4	1465.5	+ 19.6
27 กาฬสินธุ์	KALASIN	0.6	26.1	12.1	24.4	11.8	1.5		76.5	1315.0	- 26.5
28 ยางตลาด	Yang Talat	48.3	40.7	40.7	33.4		45.7		208.8	1399.5	+146.4
29 สหัสขันธ์	Sahatsakhan			33.0	21.7				54.7	847.0	-457.7
30 กุฉินารายณ์	Kuchinarai			38.6	47.6				86.2		
31 กมลาไสย	Kamalasai		9.2	14.8	5.8	8.5			38.3	1261.9	+ 21.4
32 [illegible]ร้อย	ROI ET*	1.5	19.2	44.6	17.3		24.0		106.6	1531.3	+194.0

สถานีตรวจ Station	วันที่และจำนวนน้ำฝนเป็นมิลลิเมตร Date and amount of rainfall in millimetres							ฝนรวม มม. Total rainfall mm.	ฝนรวมตั้งแต่ 1 มกราคม Accumulative rainfall since 1 January	
	กันยายน–ตุลาคม September-October								ปริมาณ มม. Amount mm.	สูงต่ำกว่าปกติ Above or below Normal
	29	30	1	2	3	4	5			
33 โพนทอง Phon Thong		4.0	33.2					37.2	1206.3	-239.7
34 ธวัชบุรี Thawatchaburi			7.3					7.3	1209.2	-190.2
35 อาจสามารถ At Samat		28.0						28.0		
36 เสลภูมิ Selaphum	55.1	23.3	20.1	30.7				129.2	1395.7	+ 87.9
37 จตุรพักตร์พิมาน Chaturaphak Phiman	189.5							189.5	1416.7	+385.3
38 เกษตรวิสัย Kaset Wisai	20.6	17.2	13.7					51.5	1916.2	+587.2
39 สุวรรณภูมิ Suwannaphum	12.0	22.7	7.7	10.8	9.7	0.8		63.7	1494.1	- 86.8
40 มหาสารคาม MAHA SARAKHAM	3.4	26.2	9.2			3.6		42.4	1102.4	-221.6
41 เชียงยืน Chiang Yun	4.6	26.2		15.5				46.3	1031.5	-210.0
42 กันทรวิชัย Kantharawichai	12.3	40.1	14.2	8.4				75.0	1151.7	- 36.3
43 โกสุมพิสัย Kosum Phisai*		15.3			T			15.3	736.5	-442.9
44 บรบือ Borabu	49.4			—				49.4		
45 วาปีปทุม Wapi Pathum	10.0	22.0						32.0	1280.2	+157.4
46 พยัคฆภูมิพิสัย Phayakkhaphum Phisai	26.0	17.9	66.2	8.6	0.4	9.4		128.5	1351.9	+ 31.7
47 ขอนแก่น KHON KAEN*	22.0	23.5	5.4	4.1	3.6	T	T	58.6	1398.5	+261.5
48 น้ำพอง Nam Phong		4.3	47.7					52.0	936.7	- 73.3
49 ภูเวียง Phu Wiang	43.0	16.7	27.8	3.8	6.0			97.3	1184.9	+ 32.7
50 ชุมแพ Chum Phae	7.1	5.7	52.2	5.1	16.6	7.1		93.8	868.2	-152.0
51 มัญจาคีรี Mancha Khiri	32.0	5.4	2.2	7.4				47.0		
52 ชนบท Chonnabot	61.7	3.3	30.6	6.8		4.2		106.6	924.9	-186.7
53 บ้านไผ่ Ban Phai	15.3	12.0	9.3			11.5		48.1	988.4	-142.2
54 พล Phon		19.5						19.5	873.9	-334.7
55 หนองสองห้อง Nong Song Hong	67.0	21.5	50.5	9.2				148.2	1154.6	- 68.7
56 ชัยภูมิ CHAIYAPHUM*	14.0	39.8	15.4	1.0	T	19.5		89.7	1330.3	+137.9
57 เกษตรสมบูรณ์ Kaset Sombun				32.9	5.6			38.5	748.4	- 79.3
58 ภูเขียว Phu Khieo		29.4	20.2					49.6	918.0	- 48.0
59 คอนสวรรค์ Khon Sawan	10.0	18.2	23.8	5.0	15.0			72.0	1028.3	- 48.2
60 จัตุรัส Chatturat		19.3	11.5		0.8	32.4		64.0	1002.3	- 32.7
61 ปากช่องนางรำ Pakchong Nangrong		21.5	14.8	3.2				39.5	1110.8	- 6.3
62 นครราชสีมา NAKHON RATCHASIMA*	5.6	7.5	20.6	2.1	6.6	2.6	0.4	45.4	883.3	-180.9
63 ปักใหญ่ Pak Yai										
64 ลง Khong	23.5	22.2						45.7	737.5	-257.9
65 ด่านขุนทด Dan Khun That		17.0	15.0		14.5			46.5	1049.6	+108.6
66 โนนไทย Non Thai			52.6			15.4		68.0	600.8	-413.7
67 โนนสูง Non Sung		16.5	4.0	1.2	6.0	10.0		37.7	791.4	-330.0
68 พิมาย Phimai										
69 สีคิ้ว Sikhio		24.0	53.0			21.5		98.5	902.6	- 70.8
70 สูงเนิน Sung Noen		31.5	37.1	11.2				79.8	963.8	- 84.6
71 ปักธงชัย Pak Thong Chai		22.8	28.4	7.5	7.3	0.6		66.6	922.2	- 39.4
72 ใหญ่ชัย Chak Chai*	T	4.1	6.6	6.1	9.2			26.0	1001.4	+ 41.6
73 ครบุรี Khon Buri								0.0	467.8	-445.4

สถานีฝน	Station	วันที่และจำนวนน้ำฝนเป็นมิลลิเมตร Date and amount of rainfall in millimeters							ฝนรวม มม. Total rainfall mm.	ฝนรวมตั้งแต่ 1 มกราคม Accumulative rainfall since 1 January	
		กันยายน–ตุลาคม September–October								ปริมาณ มม. Amount mm.	สูงต่ำกว่าปกติ Above or below Normal
		29	30	1	2	3	4	5			
74	**บุรีรัมย์** BURI RAM	8.4		12.3	14.2		32.7		67.6	1233.6	- 47.1
75	ปุทไธสง Phutthaisong	31.2	15.1	43.1		1.3	13.4		104.1	1357.1	+ 90.8
76	สตึก Satuk	59.8		28.5	6.8				95.1	1259.8	+ 21.2
77	ลำปลายมาศ Lam Phai Mat		4.3	11.3	4.6		8.2		28.4	711.6	-509.6
78	นางรอง Nang Rong*	6.2		25.3	4.0	2.5			38.0	963.8	-208.3
79	***สุรินทร์*** *SURIN**	1.1	56.3	15.8	0.8	7.7	26.5	1.1	109.3	1043.7	-152.7
80	รัตนบุรี Rattanaburi	47.3	15.4	56.5	4.0	30.2			153.4	1397.9	+182.0
81	ท่าตูม Tha Tum*	61.0	11.1	44.5	11.8	5.4	4.0	6.9	144.6	1485.8	+350.2
82	ศีขรภูมิ Sikhoraphum	22.1	33.2		3.5				58.8	664.1	-500.4
83	ปราสาท Prasat			19.2					19.2	1116.1	- 6.7
84	สังขะ Sangkha	18.4	30.0	60.0					108.4	1294.4	+182.4
85	**ศรีสะเกษ** SI SA KET	26.1	10.8	37.6	33.5	28.9			136.9	1133.8	-247.6
86	ราษีไศล Rasi Salai	8.9	23.9	28.7	11.4	31.9			104.8	1145.0	- 39.7
87	กันทรารมย์ Kantharatom	9.9	16.9	16.5	17.8	3.3	2.5		66.9		
88	ขุขันธ์ Khukhan	25.0	35.0	38.0			45.0		143.0	1704.3	+538.3
89	ขุนหาญ Khun Han		15.3	7.1	5.2				27.6	631.7	-577.2
90	กันทรลักษ์ Kantharalak		17.0		11.0				28.0	892.9	-339.7
91	**อุบลราชธานี** UBON RATCHATHANI*	16.4	27.8	22.1	10.0				76.3	1486.2	+ 4.0
92	เขมราฐ Khemarat		9.5	73.7	5.5	1.1	2.6		92.4	1945.0	+502.4
93	อำนาจเจริญ Amnat Charoen	19.3	16.5	56.7					92.5	1277.8	-255.9
94	ยโสธร Yasothon			30.3					30.3	959.1	-440.4
95	ตระการพืชผล Trakan Phutphon		12.4	15.1	36.4				63.9	1985.1	+529.1
96	*มหาชนะชัย* *Maha Chana Chai*	3.8	12.6	9.0	49.8	T			75.2	1672.6	+277.1
97	เขื่องใน Khuang Nai	6.1	7.2	36.1	15.2		35.1		99.7	1390.4	- 49.7
98	โขงเจียม Khong Chiam								0.0	1060.9	-641.9
99	เดชอุดม Det Udom	14.6	16.2	42.7	11.4	1.5	4.7		91.1	1449.2	+ 8.2
100	บุณฑริก Buntharik	6.3	10.0				1.5		16.3	1315.2	-274.7
	ภาคกลาง CENTRAL PART										
1	**นครสวรรค์** NAKHON SAWAN*	6.0	12.1	9.8	47.6	4.9	6.7	4.9	92.0	1054.7	- 0.4
2	บรรพตพิสัย Banphot Phisai		57.3	11.2	43.8	10.6			122.9	1310.8	+438.4
3	ชุมแสง Chumsaeng										
4	หนองบัว Nong Bua										
5	ลาดยาว Lat Yao		11.2	3.1	34.1	19.3			67.7	997.0	+ 57.3
6	ท่าตะโก Tha Tako		20.0		15.3	20.0			55.3	1071.5	+101.6
7	ตากฟ้า Phayuha Khiri		26.4	10.8	28.6	14.2			80.0	843.6	- 92.0
8	ตาคลี Takhli	50.0	16.0	19.0	28.0	14.0	18.0		145.0	699.6	-468.4
9	**อุทัยธานี** *UTHAI THANI*				64.6	6.6			71.2	613.0	-435.1
10	ห้วยคต Sawang Arom				28.4				28.4	333.8	-653.2
11	บ้านไร่ Ban Rai								0.0	1102.6	+ 71.1
12	ทัพทัน Thap than		31.3	6.4	19.8	15.7			73.2	1129.1	- 10.8
13	หนองฉาง Nong Chang		34.6	52.3	37.4	27.1			151.4	1870.3	+601.6

สถานีฝน Station	วันที่และจำนวนน้ำฝนเป็นมิลลิเมตร Date and amount of rainfall in millimeters							ฝนรวม มม. Total rainfall mm.	ฝนรวมตั้งแต่ 1 มกราคม Accumulative rainfall since 1 January	
	กันยายน–ตุลาคม September–October								ปริมาณ มม. Amount mm.	สูงต่ำกว่าปกติ Above or below Normal
	29	30	1	2	3	4	5			
14 หนองขาหย่าง Nong Khayang			52.0	62.0				114.0	994.7	- 52.1
15 **ชัยนาท** CHAI NAT		15.3	17.8	33.0	4.0	1.3		71.4	832.3	-165.0
16 มโนรมย์ Manorom		16.2	27.3	44.4				87.9	673.0	-374.9
17 วัดสิงห์ Wat Sing		9.0	25.5	86.5	4.6			125.6	740.7	-375.4
18 หันคา Hankha		13.5	6.8	26.2				46.5	942.8	- 83.9
19 **สิงห์บุรี** SING BURI	15.1	45.1	12.8	45.0	13.8			131.8	1148.5	+146.8
20 อินทร์บุรี In Buri					37.8			37.8	855.6	-245.7
21 บางระจัน Bang Rachan	22.2	12.2	12.8	24.3	8.2	8.0		87.7	994.8	-109.9
22 พรหมบุรี Phrom Buri	22.8	19.3		67.5				109.6	915.9	-274.2
23 **ลพบุรี** LOP BURI*	7.1	24.4	6.8	5.0	T	3.5	10.7	57.5	938.9	-261.9
24 บ้านหมี่ Ban Mi	7.1	31.2						38.3	794.3	-140.1
25 บัวชุม Bua Chum*	7.3	8.0	9.2	5.7	6.0	T		36.2	1101.8	- 29.6
26 ชัยบาดาล Chai Badan	5.7	0.1	90.5	12.7		3.2		112.2	1399.4	+390.9
27 พัฒนานิคม Phatthana Nikhom		25.6		13.5				39.1	627.0	-358.6
28 โคกสำโรง Khok Samrong		10.5		9.8	25.3			45.6	550.0	-406.2
29 ท่าวุ้ง Tha Wung	23.1	35.6		23.2		13.8		95.7	1000.2	-299.5
30 **สุพรรณบุรี** SUPHAN BURI*	27.0	6.3	7.3	16.3	T	T	T	56.9	1027.4	-51.4
31 เดิมบางนางบวช Doembang Nangbuat		20.8	27.2	20.3				68.3	775.7	-236.1
32 สามชุก Sam Chuk	28.1	5.3		18.8		13.4		65.6	830.3	-207.8
33 ดอนเจดีย์ Don Chedi								0.0	793.2	+ 19.2
34 ศรีประจันต์ Si Phrachan								0.0	209.0	-755.6
35 อู่ทอง U Thong	10.5	15.6						26.1	561.0	-301.1
36 บางปลาม้า Bang Pa Ma								0.0		
37 ดงพี่น้อง Song Phi Nong	15.8	10.0		84.9				110.7	765.9	+ 47.1
38 **อ่างทอง** ANG THONG	12.0	1.0	12.0	35.0				60.0	1086.2	-100.1
39 โพธิ์ทอง Pho Thong		8.1	41.1	95.5				144.7	1453.3	+132.7
40 ไชโย Chaiyo								0.0		
41 วิเศษชัยชาญ Wiset Chai Chan	10.0	2.3		15.3	95.0			122.6	1348.8	+132.9
42 ป่าโมก Pa Mok				40.5				40.5	1148.2	+105.5
43 **สระบุรี** SARABURI	5.6	18.1	5.7			3.6		33.0	903.5	-542.8
44 พระพุทธบาท Phra Phutthabat	18.6	54.6		12.1				85.3		
45 บ้านหมอ Ban Mo		14.3						14.3	1010.0	-160.0
46 เสาไห้ Sao Hai		34.4		2.3				36.7	1027.1	-385.8
47 แก่งคอย Kaeng Khoi	4.6	17.0	2.7	5.2				29.5	1136.1	-269.3
48 หนองแค Nong Khae			4.9					4.9	1353.4	-29.6
49 **พระนครศรีอยุธยา** PHRA NAKHON SI AYUTTHAYA				21.0				21.0	1000.2	- 2.0
50 ท่าเรือ Tha Rua		9.0		11.2				20.2	1027.9	-384.2
51 ผักไห่ Phak Hai	7.3		67.5	13.7				88.5	884.3	-345.5
52 บางบาล Bang Ban		4.0	3.1	14.6				21.7	863.8	-379.4
53 เสนา Sena			70.1	7.4				77.5	957.2	-326.7
54 บางไทร Bang Sai				45.8	33.2			79.0	972.3	-256.5

สถานีฝน	Station	วันที่และจำนวนน้ำฝนเป็นมิลลิเมตร Date and amount of rainfall in millimeters							ฝนรวม มม. Total rainfall mm.	ฝนรวมตั้งแต่ 1 มกราคม Accumulative rainfall since 1 January	
		กันยายน–ตุลาคม September-October								ปริมาณ มม. Amount mm.	สูงต่ำกว่าปกติ Above or below Normal
		29	30	1	2	3	4	5			
55 บางปะอิน	Bang Pa-in				11.3	16.7			28.0	1088.6	-135.0
56 ปทุมธานี	PATHUM THANI		4.2						4.2	643.1	-609.0
57 หนองเสือ	Nong Sua		5.2		39.1	10.6			54.9	1318.5	- 56.8
58 สันบุรี	Thanyaburi								0.0		
59 รังสิต	Rangsit	14.5	13.0		7.9				35.4	1047.4	-281.1
60 ลำลูกกา	Lam Luk Ka	4.3	18.7		12.7		7.4		43.1	1150.1	- 71.6
61 นนทบุรี	NONTHABURI	3.9			28.8				32.7	1089.1	+ 89.8
62 บางบัวทอง	Bang Bua Thong		24.0	0.5	4.3				28.8	1051.6	-124.1
63 ธนบุรี	THON BURI								0.0	455.8	
64 ตลิ่งชัน	Taling Chan										
65 บางขุนเทียน	Bang Khun Thian								0.0	299.3	-829.1
66 ราษฎร์บูรณะ	Rat Burana										
67 กรุงเทพมหานคร	BANGKOK METROPOLIS	3.0	26.9	14.6	44.1	1.5	0.7		90.8	1133.2	-177.0
68 สนามบินดอนเมือง	Don Muang Airport*	16.2	14.2		34.0		10.0		74.4	844.3	-455.8
69 บางเขน	Bang Khen	10.0	11.0	T	23.3	T	12.3		56.6	1313.2	+ 39.7
70 มีนบุรี	Min Buri								0.0		
71 ลาดกระบัง	Lat Krabang			9.5					9.5	420.8	-867.4
72 ศูนย์วิจัยบางนา	Bangk Na*	3.7	1.3	2.6	0.9	T	1.3	T	9.8	901.7	
73 กาญจนบุรี	KANCHANABURI*	12.7	6.9	13.6	52.0	5.6		T	90.8	906.2	+ 4.3
74 สังขละบุรี	Sangkhla Buri										
75 เพชรบูรณ์	Pilok										
76 ทองผาภูมิ	Thong Pha Phum*		17.4	T	34.0	30.6	0.1	19.8	101.9	1533.1	+ 11.7
77 ศรีสวัสดิ์	Si Sawat										
78 ไทรโยค	Sai Yok										
79 พนมทวน	Phanom Thuan	11.0		9.3	68.2				88.5	798.0	+ 88.0
80 ท่าม่วง	Tha Muang	30.0	10.0	34.0	22.4				96.4	826.3	+ 81.2
81 นครปฐม	NAKHON PATHOM	38.8	21.2		9.2				69.2	1010.5	- 56.0
82 บางเลน	Bang Len		46.0						46.0	704.8	-284.7
83 นครชัยศรี	Nakhon Chaisi	1.8	5.5		2.5		19.3		29.1	687.8	-194.8
84 ราชบุรี	RATCHABURI	12.1	61.2	11.2					84.5	866.7	-139.0
85 บ้านโป่ง	Ban Pong	14.4	25.2		3.0		T		42.6	847.3	- 29.1
86 โพธาราม	Photharam	21.4	29.1	3.5	12.4		17.2		83.6	976.2	- 35.7
87 ดำเนินสะดวก	Damnoen Saduak								0.0		
88 ปากท่อ	Pak Tho	50.4	27.2	82.9	7.1	10.9	4.6		183.1	1102.3	+199.4
89 สมุทรสงคราม	SAMUT SONGKHRAM	7.5	22.6	20.8	93.8				144.7	946.2	+104.0
90 บางคณฑี	Bang Khonthi	3.2	81.4	32.9	98.5	5.5	2.5		224.0	1279.9	+339.8
91 อัมพวา	Amphawa	3.9	15.5	14.0	83.9	2.8	4.5		124.6	762.4	-152.2
92 สมุทรสาคร	SAMUT SAKHON		3.3		2.7				6.0	910.5	-209.2
93 กระทุ่มแบน	Kratum Baen	3.8	3.7		2.2		13.2		22.9	866.0	-173.3
94 สมุทรปราการ	SAMUT PRAKAN	8.3		14.2	7.1				29.6	1018.0	-176.1
95 บางพลี	Bang Phli	6.5	24.2		29.3				60.0	983.9	-354.7

สถานีฝน Station	วันที่และจำนวนน้ำฝนเป็นมิลลิเมตร Date and amount of rainfall in millimeters							ฝนรวม วัน. Total rainfall mm.	ฝนรวมตั้งแต่ 1 มกราคม Accumulative rainfall since 1 January	
	กันยายน–ตุลาคม September-October								ปริมาณ วัน. Amount mm.	สูงต่ำกว่าปกติ Above or below Normal
	29	30	1	2	3	4	5			
ภาคตะวันออก EASTERN PART										
1 นครนายก NAKHON NAYOK	1.8			18.6	32.5	45.2		98.1	1814.8	+ 32.7
2 บ้านนา Ban Na	7.8	1.5		47.8	4.5			61.6	1603.8	- 229.6
3 ปากพลี Pak Phli	5.8	2.9		14.9	18.5	12.2		54.3	1539.5	- 250.7
4 องครักษ์ Ongkharak	1.3	7.8	61.9	15.8	18.0	9.0		113.8	1740.3	+ 122.9
5 ปราจีนบุรี PRACHIN BURI*	5.0	5.0	6.8	70.7	39.6	10.6	3.5	141.2	1967.3	+ 60.7
6 ประจันตคาม Prachantakham				20.8				20.8	807.3	- 779.0
7 บ้านสร้าง Ban Sang		15.0		68.0				83.0	1319.8	- 183.2
8 ศรีมหาโพธิ Si Maha Phot	0.2	5.7	86.2	11.7	11.8	5.7		117.3	1486.8	- 96.9
9 กบินทร์บุรี Kabin Buri*								0.0	1306.8	- 147.0
10 สระแก้ว Sa Kaeo	12.5			64.5	6.5			83.5	1306.1	- 277.8
11 วัฒนานคร Watthana Nakhon	29.4		4.6	30.0	3.3			67.3	1295.1	- 82.9
12 อรัญประเทศ Aranyaprathet*	26.8	0.4	8.1	21.1	4.6		5.4	66.4	1459.3	+ 92.2
13 ฉะเชิงเทรา CHACHOENGSAO	64.3	5.1	15.2	40.5	25.3			150.4	911.5	- 279.2
14 บ้านโพธิ์ Ban Pho	25.0			15.0				40.0	557.6	- 518.1
15 ชลบุรี CHON BURI*	6.7	8.2	6.3	11.7	17.1	4.2	1.1	55.3	987.1	- 195.8
16 พานทอง Phan Thong								0.0	991.1	+ 23.1
17 บ้านบึง Ban Bung	1.6				25.6			27.2		
18 เกาะสีชัง Ko Sichang*	0.9	1.2	101.8	22.3	1.5			127.7	884.1	- 155.[illegible]
19 ศรีราชา Si Racha	T	6.2	18.5	41.7				66.4	835.3	- 135.3
20 สัตหีบ Sattahip*		13.0	6.0			13.0		32.0	691.9	- 348.9
21 ระยอง RAYONG	33.9	35.7		16.8	2.5			88.9	1330.1	+ 241.6
22 บ้านค่าย Ban Khai	6.1		13.1	6.2	44.2			69.6	1057.2	- 47.4
23 แกลง Klaeng	61.0	4.0	9.2		21.6	15.0		110.8	1513.4	- 298.3
24 จันทบุรี CHANTHABURI*	13.6	42.4	T	26.0	26.5	31.4	14.0	153.9	2423.0	- 475.7
25 ท่าใหม่ Tha Mai								0.0	1979.7	- 544.5
26 มะขาม Makham		22.5				48.4		70.9		
27 ตราด TRAT				24.6	15.8			40.4	2980.9	- 531.1
28 เขาสมิง Khao Saming		45.2	25.2					70.4	1090.9	-1234.9
29 แหลมงอบ Laem Ngop	15.2	3.9		60.1				79.2	2767.9	
30 คลองใหญ่ Khlong Yai*	100.6	25.5	0.4	54.3	21.4	36.4	140.7	379.3	4778.2	+ 240.9
ภาคใต้ SOUTHERN PART										
1 เพชรบุรี PHETCHABURI		5.0	33.2	1.2		5.8		45.2	674.2	- 178.5
2 บ้านแหลม Ban Laem		4.4		27.3				31.7	443.3	- 469.1
3 บ้านลาด Ban Lat	4.8	3.4	6.5	8.1	1.1	7.3		31.2	817.6	- 54.4
4 ท่ายาง Tha Yang	21.0	4.6	2.5					28.1	422.9	- 210.0
5 ชะอำ Cha-am	14.6	23.0			39.8			77.4	636.5	- 13.7
6 ประจวบคีรีขันธ์ PRACHUAP KHIRI KHAN*	12.7		T	0.6	1.7	5.3	1.4	21.7	985.1	+ 237.8
7 หัวหิน Hua Hin*	14.6		2.7	13.3	14.8	20.4	T	65.8	700.9	- 4.9
8 ปราณบุรี Pran Buri	65.5		0.7					66.2		
9 ชุมพร CHUMPHON*	25.8	1.6	32.7	0.4	T	1.2	7.3	69.0	1769.6	+ 475.[illegible]

ลำดับที่	สถานีฝน Station	วันที่และจำนวนน้ำฝนเป็นมิลลิเมตร Date and amount of rainfall in millimetres							ฝนรวม Total rainfall mm.	ฝนรวมตั้งแต่ 1 มกราคม Accumulative rainfall since 1 January	
		กันยายน–ตุลาคม September–October								ปริมาณ Amount mm.	สูงต่ำกว่าปกติ Above or below Normal
		29	30	1	2	3	4	5			
10	ท่าแซะ Tha Sae	56.9		7.4					64.3	1746.7	+ 335.4
11	สวี Sawi	45.9	2.7	15.4		4.1			68.1	970.6	- 106.3
12	หลังสวน Lang Suan								0.0	861.1	- 157.2
13	สุราษฎร์ธานี* SURAT THANI*	1.2	4.5	3.8	5.2	8.6	2.6		25.9	1161.1	+ 152.8
14	ไชยา Chaiya	1.5		32.0	T				33.5	1305.2	+ 439.3
15	เกาะสมุย Ko Samui*	41.4	1.7	6.8	2.0		1.4	8.2	161.5	1912.5	+1179.3
16	พุนพิน Phunphin						10.1		10.1	818.8	- 133.8
17	ท่าฉาง Tha Chang	5.0	2.8	7.0	1.6	2.6			19.0	1271.0	- 82.7
18	กาญจนดิษฐ์ Kanchanadit										
19	บ้านนาสาร Ban Na San										
20	นครศรีธรรมราช NAKHON SI THAMMARAT*	19.4	T	3.9	T			0.9	24.2	2376.4	+1273.7
21	สิชล Sichon	20.2							20.2	914.4	- 67.1
22	ท่าศาลา Tha Sala								0.0	1298.9	+ 544.2
23	ฉาง Chawang	16.0	5.6		15.0				36.6	1077.3	- 321.9
24	ทุ่งสง Thung Song	28.0							28.0	1498.5	+ 235.6
25	ร่อนพิบูลย์ Ron Phibun	10.0							10.0	1250.1	+ 378.2
26	ปากพนัง Pak Phanang								0.0	2143.3	+ 284.0
27	พัทลุง PHATTHALUNG								0.0	1315.9	+ 267.4
28	ควนขนุน Khuan Khanun								0.0	1247.2	
29	ป่าพยูน Pak Phayun								0.0	580.4	
30	เขาชัยสน Khao Chaison	1.3							1.3	1080.2	
31	สงขลา SONGKHLA*		4.9		0.7		13.3		18.9	911.5	- 1.9
32	รัตภูมิ Rattaphum		19.6						19.6		
33	หาดใหญ่ Hat Yai		10.9		0.4		0.1		11.4	892.4	
34	สะเดา Sadao	21.1							21.1	1009.0	
35	ปัตตานี PATTANI*		5.7	1.0		0.4	T		7.1	1444.2	+ 803.7
36	หนองจิก Nong Chik								0.0	621.1	
37	ยะหริ่ง Yaring	25.1							25.1	1027.2	
38	มายอ Mayo								0.0	1714.8	
39	โคกโพธิ์ Khok Pho				36.0				36.0		
40	ปะนาเระ Panare								0.0	805.0	
41	ยะลา YALA								0.0	1681.5	
42	ยะหา Yaha	1.2	2.5	3.3					7.0	1687.1	
43	รามัน Raman								0.0	1570.9	
44	บันนังสตา Banang Satar								0.0	1597.0	
45	เบตง Betong								0.0	1308.8	
46	นราธิวาส NARATHIWAT*	T	0.3	0.5	0.1		16.0		16.9	1530.4	+ 243.1
47	ยี่งอ Yi-ngo						10.2		10.2	1139.5	
48	รือเสาะ Rueso								0.0	990.0	
49	ตากใบ Tak Bai								0.0	800.5	
50	สุไหงโกลก Sungai Kolok								0.0	959.7	

สถานีฝน Station		วันที่และจำนวนน้ำฝนเป็นมิลลิเมตร Date and amount of rainfall in millimeters							ฝนรวม มม. Total rainfall mm.	ฝนรวมตั้งแต่ 1 มกราคม Accumulative rainfall since 1 January	
		กันยายน–ตุลาคม September-October								ปริมาณ มม. Amount mm.	สูงต่ำกว่าปกติ Above or below Normal
		29	30	1	2	3	4	5			
51 ระนอง	RANONG*	31.0	57.8	44.1	56.0	63.3	3.2	10.1	265.5	3773.7	- 92.7
52 กระบุรี	Kra Buri		10.9	33.5	35.8	38.2			118.4	2762.6	
53 พังงา	PHANGNGA	33.0	20.0		10.0				63.0	2229.0	
54 ตะกั่วป่า	Takua Pa	47.2	68.8	28.3	43.9	10.1	15.1		213.4	3535.5	
55 กะปง	Kapong	38.4	35.6	15.1	46.8	2.0			137.9	3250.5	
56 ท้ายเหมือง	Thai Muang	4.3		1.6	5.8				11.7	2662.5	
57 ตะกั่วทุ่ง	Takua Thung	54.1	21.0	8.2	27.4	7.7			118.4	2486.3	
58 ทับปุด	Thap Put	36.4	17.6						54.0	1924.3	
59 ภูเก็ต	PHUKET*	31.9		0.2					32.1	1925.5	+ 90.2
60 สนามบินภูเก็ต	Phuket Airport*	29.8	0.9		15.3	0.9			46.9	2093.3	+ 67.1
61 กระบี่	KRABI	39.7	23.2	10.2	8.2				81.3	690.9	
62 อ่าวลึก	Ao Luk								0.0	212.3	
63 คลองท่อม	Khlong Tom	40.5	4.7		7.2				52.4	1773.6	
64 ตรัง	TRANG	20.1	T	0.7	28.0		8.2		57.0	2089.1	+ 240.6
65 สนามบินตรัง	Trang Airport*										
66 สิเกา	Sikao	10.3	20.9	22.4	9.8				63.4	2122.0	
67 ย่านตาขาว	Yan Ta Khao	8.9							8.9	1372.0	
68 ปะเหลียน	Palian	10.6							10.6	1976.9	
69 สตูล	SATUN								0.0	672.7	
70 ทุ่งหว้า	Thung Wa	85.0							85.0	872.4	

สถานีฝน	Station	วันที่และจำนวนวาน้ำฝนเป็นมิลลิเมตร Date and amount of rainfall in millimeters							ฝนรวม มม. Total rainfall mm.	ฝนรวมตั้งแต่ 1 มกราคม Accumulative rainfall since 1 January	
		กันยายน–ตุลาคม September-October								ปริมาณ มม. Amount mm.	สูงต่ำกว่าปกติ Above or below Normal
		29	30	1	2	3	4	5			
กรุงเทพมหานคร	**BANGKOK METROPOLIS**										
1 สถานีเครื่องรับส่งวิทยุนนทบุรี	Overseas Radio Receiving Station										
2 ร.ร. การช่างนนทบุรี	Nonthaburi Trade School	3.9	5.4		16.4				23.7		
3 พลังงานปรมาณูแห่งชาติ	Atomic Energy For Peace										
4 กองกำกับการรถวิทยุฯ	MMP. Sub Division Car Center				38.8				38.8	935.3	
5 วิทยาลัยครูจันทรเกษม	Chankasem College Education	9.9			11.0				20.9	1239.0	
6 การไฟฟ้าฝ่ายผลิต	Electrical Supply Authority	5.4	3.5						8.9	472.9	
7 ศูนย์ฝึกการบินพลเรือน	Civil Aviation Training Center	3.9	4.1		30.1				38.1	1040.0	
8 ร.ร. โยธินบูรณะ	Yothin Burana School				33.2				33.2	1067.5	
9 สถานีรถไฟบางบำหรุ	Bang Bamru Railway Station		34.9		2.4		10.3		47.6	1671.9	
10 ร.ร. พาณิชการสยาม	Siam Commercial School	5.6	4.6		9.7		T		19.9	867.6	
11 ร.ร. การประชาสัมพันธ์	Public Relation School	6.7	5.4		15.4				27.5	853.0	
12 ร.ร. สามเสนนอก	Sam Sen Nok School	3.7			22.8		4.0		30.5	1143.5	
13 มหาวิทยาลัยรามคำแหง	Ramkhamhaeng University			T	7.1				7.1	1133.1	
14 ร.ร. *ศรีอุทัย*	*Sri Utai School*	2.8	4.3		7.1	6.5	T	T	20.7	1084.6	
15 ร.ร. จิตรลดา	Chitlada School	3.3	4.2		12.8				20.3		
16 เขตบางกะปิ	Bangkapi Boundary										
17 เขตหนองจอก	Nong Chok Boundary										
18 กระทรวงศึกษาธิการ	Ministry of Education				9.5				9.5		
19 ร.ร. ช่างกลวิทยา	Changkol Vitthaya School	3.0	7.1		37.5		1.3		48.9	1068.8	
20 ร. 1 พัน 2 รอ.	Second Infantry Battalion										
21 บ้านมนังคศิลา	Ban Manangkha Sila	2.5	3.6		7.5				13.6	986.4	
22 ร.ร. โยสิตสโมสร	Kosit Samosorn School	8.4	8.2	T	6.4	8.1	T	T	31.1		
23 ประตูน้ำปทุมวัน	Pathumwan Irr.	2.3	8.2	T	46.3	T	1.3		58.1	1005.7	
24 ร.ร. เฉลิมสาสน์ศึกษา	Chalermsart Suksa School	8.3	19.2	2.1	2.1	13.5	T		43.1	977.6	
25 วิทยาลัยเพาะช่าง	Poh Chang College	14.5		12.5					27.0	973.3	
26 ร.ร. มาแตร์เดอี	Mater Dei School			64.3					64.3		
27 สถานีจ่ายไฟฟ้าบางกะปิ	Sup Center of Electrial Supply-Bangkapi										
28 วิทยาลัยพาณิชการธนบุรี	Thonburi Commercial College	51.0	1.2		3.5				55.7	1038.6	
29 วิทยาลัยครูบ้านสมเด็จ	Bansomdet Teacher College	46.8			26.1				72.9	1266.1	
30 เขตคลองสาน	Khlong San Boundary	3.0	12.5		10.8				26.3		
31 ร.ร. เตรียมทหาร	Armed Force Academy Preparatory-School	2.5	22.9		56.8				82.2	1208.8	
32 ร.ร. กรุงเทพคริสเตียน	Bangkok Christian College	2.3	11.4	0.1	48.5		1.7		64.0	998.7	
33 ร.ร. ศรีวิกรม์	Srivikorn School										
34 ประตูน้ำพระโขนง	Prakhanong Irr.	3.2	19.5	4.0	35.4		0.5		62.6	764.0	
35 ร.ร. สมฉิตศึกษา	Somchit Suksa School	11.8	2.5	T	29.5	T	T		43.8		
36 ร.ร. ยานนาวาวิทยาคม	Yannawa Vitthayakhom School	3.6	8.9		15.3				27.8		
37 ร.ร. พระโขนง	Prakhanong School	3.3	2.5	13.0	27.1				45.9	839.9	
38 ร.ร. ช่องนนทรี	Chong Nonthri School	2.6	9.2	T	7.1				18.9		

อุณหภูมิสูงสุดและต่ำสุดประจำวันที่ ๒๙ กันยายน – ๕ ตุลาคม ๒๕๑๘

Daily Max. and Min. Temperature 29 September – 5 October 1975

สถานี Station	อุณหภูมิสูงสุดและต่ำสุดเป็นองศา ซ. Max. and Min. Temperature in degree C.							เฉลี่ยสูงสุด ต่ำสุด Average Max. Min.	เฉลี่ยในสัปดาห์ Weekly Mean	ค่าปกติประจำเดือน Monthly Normal
	29	30	1	2	3	4	5			
ภาคเหนือ NORTHERN PART										
1 เชียงราย CHIANG RAI	30.0 22.2	30.7 21.9	31.8 21.0	30.5 20.5	30.8 21.2	31.2 21.6	33.0 21.8	31.1 21.5	26.3	25.3
2 แม่ฮ่องสอน MAE HONG SON	32.1 23.5	32.5 23.2	32.2 21.1	31.3 23.0	31.5 23.0	32.0 22.8	33.0 23.0	32.1 22.8	27.4	27.0
3 เชียงใหม่ CHIANG MAI	32.2 23.6	31.4 23.7	30.4 21.9	30.4 22.3	31.5 23.2	31.6 23.6	30.4 24.8	31.1 23.3	27.2	26.2
4 น่าน NAN	33.2 23.5	31.7 23.1	33.4 23.2	32.1 22.1	31.9 22.5	33.2 24.0	32.3 24.0	32.5 23.2	27.8	26.9
5 ท่าวังผา Tha Wang Pha	32.7 23.6	31.1 25.7	32.0 23.0	32.0 21.5	32.1 21.3	32.5 23.2	31.6 23.2	32.0 23.1	27.6	..
6 ลำปาง LAMPANG	31.0 22.4	.. 22.8	28.9 21.9	27.7 21.0	29.2 ..	30.9 22.4	31.0 23.4	29.8 22.3	26.0	26.4
7 แม่สะเรียง Mae Sariang	34.1 23.3	28.2 23.5	32.4 22.0	31.9 22.7	31.6 22.7	30.9 23.4	28.6 22.9	31.1 22.9	27.0	27.3
8 แพร่ PHRAE	33.0 ..	32.6 23.5	31.8 23.5	31.8 22.4	31.3 ..	32.3 23.8	31.2 23.3	32.0 23.3	27.6	26.9
9 อุตรดิตถ์ UTTARADIT	34.2 23.8	33.0 22.0	31.4 24.4	32.5 22.7	31.6 24.6	33.6 24.3	32.6 23.7	32.7 23.6	28.2	27.9
10 สนามบินอุตรดิตถ์ Uttaradit Airport	..	..	..	..	..	..	..	..	..	..
11 ตาก TAK	33.3 23.7	31.7 22.2	29.1 23.7	30.0 23.0	29.5 22.7	30.0 23.7	30.6 24.0	30.6 23.3	27.0	26.9
12 พิษณุโลก PHITSANULOK	34.0 26.4	33.0 24.7	29.6 22.1	32.3 24.4	30.0 24.7	31.7 24.2	31.6 23.2	31.7 24.2	28.0	28.1
13 แม่สอด Mae Sot	33.0 23.6	32.4 23.0	27.8 21.7	30.8 23.0	31.0 23.2	30.4 23.2	28.7 22.8	30.6 22.9	26.8	27.0
14 เพชรบูรณ์ PHETCHABUN	33.7 24.8	33.2 24.7	33.2 21.8	31.4 22.9	31.4 24.3	31.2 23.5	30.6 23.5	32.1 23.6	27.8	27.0
15 หล่มสัก Lom Sak	34.0 23.8	33.7 23.2	32.0 22.0	30.2 22.6	31.7 23.4	31.0 23.5	30.4 23.0	31.8 23.1	27.4	..
16 วิเชียรบุรี Wichian Buri	32.6 24.8	30.6 24.1	31.2 21.5	30.2 23.8	31.2 23.6	30.7 23.4	29.5 23.4	30.8 23.5	27.2	..
ภาคตะวันออกเฉียงเหนือ NORTHEASTERN PART										
1 หนองคาย NONG KHAI	32.9 25.5	30.7 22.0	31.9 24.1	30.8 22.5	31.4 23.5	31.5 23.5	31.2 23.0	31.5 23.4	27.4	27.1
2 เลย LOEI	33.2 22.5	30.0 22.2	31.0 21.6	28.9 21.5	30.0 21.8	30.8 22.2	32.0 23.3	30.8 22.2	26.5	25.8
3 อุดรธานี UDON THANI	33.0 25.4	30.0 23.6	29.5 23.0	31.0 22.7	31.0 23.2	31.2 23.5	31.3 23.2	31.0 23.8	27.4	26.8
4 สกลนคร SAKON NAKHON	33.8 24.8	31.3 24.0	32.7 24.5	31.3 23.7	32.5 24.8	31.8 25.1	32.7 24.2	32.3 24.4	28.4	26.3
5 นครพนม NAKHON PHANOM	34.7 23.1	32.2 22.9	33.2 24.0	31.8 23.3	31.9 23.7	32.4 23.1	32.7 23.2	32.7 23.3	28.0	26.1
6 มุกดาหาร Mukdahan	32.6 24.5	31.9 24.6	31.8 24.2	31.1 23.7	30.2 23.6	30.2 24.3	31.8 22.6	31.4 23.9	27.6	26.2
7 ขอนแก่น KHON KAEN	33.4 24.8	29.8 23.2	29.7 22.6	30.1 23.6	30.4 23.8	30.0 23.4	32.3 23.5	30.6 23.6	27.2	26.7
8 โกสุมพิสัย Kosum Phisai	.. 25.4	28.6 ..	28.9 22.5	28.5 22.5	30.0 23.5	.. 23.7	.. ..	29.0 23.5	26.2	..
9 ร้อยเอ็ด ROI ET	32.6 25.0	29.1 24.0	30.0 22.4	28.1 22.6	30.8 23.8	30.0 24.4	31.1 24.0	30.2 23.7	27.0	26.6
10 ชัยภูมิ CHAIYAPHUM	31.6 24.6	27.4 23.7	29.8 22.6	30.2 23.2	30.3 24.0	30.0 24.2	29.9 23.4	29.9 23.7	26.8	26.6
11 อุบลราชธานี UBON RATCHATHANI	33.0 24.3	31.2 23.1	31.1 21.7	31.7 22.2	30.9 22.2	28.9 24.1	30.7 24.7	31.1 23.2	27.2	26.7
12 สุรินทร์ SURIN	31.0 24.6	30.5 23.5	30.8 22.0	30.5 22.7	30.6 24.1	31.5 24.0	32.6 23.0	31.1 23.4	27.2	26.7
13 ท่าตูม Tha Tum	30.7 24.3	28.9 21.3	29.6 22.0	29.5 22.4	30.2 23.0	29.0 24.1	.. 22.9	29.6 22.9	26.2	..
14 นางรอง Nang Rong	32.2 24.7	29.4 22.9	30.5 22.3	29.8 22.9	31.2 23.1	22.9	.. ..	31.2 23.3	27.2	..

ลำดับ	Station	อุณหภูมิสูงสุดและต่ำสุดเป็นองศา ซ. Max. and Min. Temperature in degree C.							เฉลี่ย สูงสุด ต่ำสุด	เฉลี่ยในสัปดาห์	ค่าปกติประจำเดือน
		29	30	1	2	3	4	5	Average Max. Min.	Weekly Mean	Monthly Normal
15 นครราชสีมา	NAKHON RATCHASIMA	32.6 24.0	29.8 23.3	31.6 22.0	30.2 21.9	31.0 22.7	31.2 22.8	33.4 23.4	31.4 22.9	27.2	26.6
16 ไชยภูมิ	Chok Chai	32.0 24.8	30.7 23.7	31.0 22.0	30.9 22.1	31.5 23.3	23.8	..	30.6 23.1	26.8	..
ภาคกลาง	CENTRAL PART										
1 นครสวรรค์	NAKHON SAWAN	32.7 25.2	30.2 24.0	29.5 22.0	29.7 23.6	31.5 22.9	31.6 23.6	31.9 25.0	31.0 23.8	27.4	27.9
2 ลพบุรี	LOP BURI	31.2 24.9	30.0 23.9	30.0 22.9	28.4 23.5	30.4 24.4	30.8 23.5	31.7 23.4	30.4 23.8	27.1	27.5
3 อุทัยธานี	UTHAI THANI	33.2 25.6	31.4 23.0	30.0 24.4	30.3 23.2	30.6 24.0	32.7 24.7	33.0 26.0	31.6 24.4	28.0	27.7
4 กาญจนบุรี	KANCHANABURI	31.2 24.2	31.9 22.0	28.7 23.6	31.5 23.6	32.8 23.2	32.3 22.7	33.5 24.5	31.7 23.4	27.6	27.1
5 ทองผาภูมิ	Thong Pha Phum	32.5 23.2	30.5 22.7	29.8 23.2	31.7 22.9	30.7 22.7	30.5 23.4	29.1 23.0	30.7 23.0	26.8	..
6 สนามบินดอนเมือง	Don Muang Airport	30.2 25.8	29.8 24.0	28.0 23.9	28.2 23.8	29.7 23.0	31.0 23.7	30.8 25.0	29.7 24.2	27.0	26.2
7 กรุงเทพมหานคร	BANGKOK METROPOLIS	31.7 25.8	31.1 24.8	29.5 24.2	30.2 24.0	31.3 24.4	31.8 24.7	32.1 25.1	31.1 24.7	27.9	27.8
8 ศูนย์วิจัย ฯ บางนา	Bang Na	32.6 25.4	30.7 23.9	30.2 23.7	29.8 23.9	31.2 23.8	31.5 25.3	28.2	31.0 24.5	27.8	..
ภาคตะวันออก	EASTERN PART										
1 ปราจีนบุรี	PRACHIN BURI	31.6 25.6	31.3 23.8	31.0 24.2	31.2 24.6	31.6 22.0	31.0 24.4	29.0 24.6	31.0 24.2	27.6	27.9
2 กบินทร์บุรี	Kabin Buri	..	32.6 ..	30.7 23.9	24.2	..	..	..	..	..	..
3 อรัญประเทศ	Aranyaprathet	32.2 24.8	31.9 22.5	32.6 24.0	32.6 24.2	31.1 23.5	31.2 24.3	32.0 25.1	31.9 24.1	28.0	27.4
4 ชลบุรี	CHON BURI	31.8 24.0	29.6 23.5	30.0 23.9	31.3 22.5	31.0 24.4	31.0 23.5	30.8 25.3	30.8 23.9	27.4	27.8
5 เกาะสีชัง	Ko Si Chang	29.8 24.2	29.1 24.8	27.8 24.5	29.1 22.8	29.3 24.3	30.1 24.7	30.7 26.0	29.4 24.5	27.0	27.3
6 สัตหีบ	Sattahip	..	..	..	..	29.0	31.0	..	..	..	28.0
		..	..	24.0	24.0	..	..	25.0	..		
7 ระยอง	RAYONG	30.0 24.8	28.5 24.3	29.7 23.8	29.6 24.5	28.0 24.3	24.8	..	29.2 24.4	26.8	..
8 จันทบุรี	CHANTHABURI	32.5 23.1	28.9 23.0	29.8 22.8	29.6 24.2	29.6 23.4	29.5 24.2	29.0 23.8	28.8 23.5	26.6	27.3
9 คลองใหญ่	Khlong Yai	30.6 22.8	28.0 22.2	30.3 21.8	29.8 22.7	28.2 22.4	27.5 23.0	29.5 23.1	29.1 22.6	25.8	26.8
ภาคใต้	SOUTHERN PART										
1 หัวหิน	Hua Hin	31.8 24.2	28.9 23.0	29.4 24.1	30.0 23.4	29.0 24.0	31.0 24.1	32.6 24.2	30.4 23.9	27.2	27.1
2 ประจวบคีรีขันธ์	PRACHUAP KHIRI KHAN	32.4 23.1	29.5 23.2	31.5 23.2	30.4 23.2	31.2 24.4	30.5 24.2	32.6 24.5	31.2 23.7	27.4	26.9
3 ชุมพร	CHUMPHON	31.8 23.8	27.8 23.5	30.5 23.4	30.2 23.2	29.7 24.2	32.5 24.0	32.0 24.0	30.6 23.7	27.2	26.8
4 สุราษฎร์ธานี	SURAT THANI	32.1 22.8	27.7 22.5	32.2 22.8	28.8 23.7	30.8 22.7	31.0 22.5	33.1 23.4	30.8 22.9	26.8	27.0
5 เกาะสมุย	Ko Samui	33.4 25.0	28.7 23.0	31.5 25.0	28.6 24.1	31.6 24.4	32.4 25.4	32.8 26.0	31.3 24.7	28.0	..
6 นครศรีธรรมราช	NAKHON SI THAMMARAT	32.5 23.5	28.6 22.4	32.5 23.1	31.4 24.0	33.6 23.8	32.3 22.8	33.0 23.4	32.0 23.2	27.6	27.1
7 สงขลา	SONGKHLA	31.9 23.8	28.8 24.8	33.2 23.8	33.1 23.6	32.4 23.9	31.8 24.2	31.2 24.2	31.8 24.0	27.9	27.5
8 ปัตตานี	PATTANI	31.0 23.6	28.4 23.6	32.9 22.4	32.8 22.9	33.5 24.5	33.9 23.8	33.7 24.0	32.3 23.5	27.9	27.3
9 นราธิวาส	NARATHIWAT	29.5 23.4	30.3 23.7	31.3 23.0	31.5 24.9	31.4 24.0	31.6 24.5	31.9 23.5	31.1 23.9	27.5	26.8
10 ระนอง	RANONG	30.0 23.2	26.2 23.1	30.2 23.2	25.6 23.3	26.0 23.9	30.6 23.8	30.6 24.1	28.4 23.5	26.0	26.3
11 ภูเก็ต	PHUKET	31.8 22.3	29.8 23.0	31.1 23.6	31.3 24.0	..	..	..	31.0 23.2	27.1	27.0
12 สนามบินภูเก็ต	Phuket Airport	29.8 23.3	28.0 23.4	30.5 23.6	30.6 25.4	30.8 24.2	30.6 23.8	31.0 26.8	30.2 24.4	27.3	26.7
13 สนามบินตรัง	Trang Airport	32.5 23.2	28.2 22.7	32.8 23.5	30.7 23.4	35.3 23.3	31.0 23.4	33.4 23.8	32.0 23.3	27.6	27.0

แก้ไขเพิ่มเติมรายงานจำนวนน้ำฝนเนื่องจากได้รับรายงานภายหลัง สำหรับรายงานอากาศประจำสัปดาห์ ฉบับที่ ๓๙/๒๕๑๘

Corrections for late rainfall data reports in weekly weather report No. 39/1975

สถานีฝน	Station	วันที่และจำนวนน้ำฝนเป็นมิลลิเมตร Date and amount of rainfall in millimeters							ฝนรวม มม. Total rainfall mm.	ฝนรวมตั้งแต่ 1 มกราคม Accumulative rainfall since 1 January	
		กันยายน September								ปริมาณ มม. Amount mm.	สูงต่ำกว่าปกติ Above or below Normal
		22	23	24	25	26	27	28			
ภาคเหนือ	NORTHERN PART										
3 เชียงแสน	Chiang Saen						9.0		9.0	1462.3	+ 78.6
4 เชียงของ	Chiang Khong							8.2	21.0	1131.6	-309.3
7 เทิง	Thoeng						13.0		70.6	1919.9	+416.1
8 เชียงคำ	Chiang Kham						11.9		11.9	1340.0	+111.9
13 จุน	Chun							8.3	8.3	1014.5	-323.4
16 ขุนยวม	Khun Yuam						12.5		79.9	1309.1	+194.5
26 ดอยสะเก็ด	Doi Saket						9.7		26.1	1228.2	+193.9
41 เถิน	Thoen							3.8	12.9	896.0	+ 89.6
58 ท่าปลา	Tha Pla							17.4	23.8	1861.8	+745.3
77 คลองขลุง	Khlong Khlung							32.2	74.0	991.3	- 78.0
78 ขาณุวรลักษบุรี	Khanu Woralaksaburi							12.1	13.3	1565.6	+486.6
79 พิจิตร	PHICHIT							3.7	11.9	1822.0	+470.[illegible]
81 ตะพานหิน	Taphan Hin							5.1	21.7	1117.5	+ 8.3
82 บางมูลนาค	Bang Mun Nak							4.3	11.1	722.6	-274.7
ภาคตะวันออกเฉียงเหนือ	NORTEASTERN PART										
10 บึงกาฬ	Bung Kan						5.6		37.6	3309.6	+912.4
27 กาฬสินธุ์	KALASIN							3.9	11.5	1238.5	- 85.0
28 ยางตลาด	Yang Talat							0.9	2.2	1190.7	- 41.3
37 จตุรพักตร์พิมาน	Chaturapak Phiman							5.2	5.2	1227.2	+234.2
39 สุวรรณภูมิ	Suwannaphum							3.0	73.6	1430.4	- 99.7
45 วาปีปทุม	Wapi Pathum							31.5	46.0	1248.2	+146.6
54 พล	Phon							3.7	3.7	854.4	-309.7
58 ภูเขียว	Phu Khieo						10.0		10.0	868.4	- 41.3
61 บำเหน็จณรงค์	Bumnet Narong							20.3	29.6	1071.3	- 0.1
76 สตึก	Satuk							7.0	7.0	1164.7	- 24.7
80 รัตนบุรี	Rattanaburi							5.8	6.4	1244.5	+,73.3
96 มหาชนะชัย	Maha Chana Chai							4.1	7.5	597.4	+235.4
99 เดชอุดม	Det Udom						3.9		10.7	1358.1	- 42.1
ภาคกลาง	CENTRAL PART										
7 พยุหคีรี	Phayuha Khiri							30.5	62.6	763.6	-118.1
8 ตาคลี	Takhli							2.0	2.0	554.6	-552.9
13 หนองฉาง	Nong Chang							17.2	150.3	1718.9	+524.[illegible]
15 ชัยนาท	CHAI NAT						1.7		51.5	760.9	-166.1
17 วัดสิงห์	Wat Sing							2.4	16.1	615.1	-433.8

สถานีฝน	Station	วันที่และจำนวนน้ำฝนเป็นมิลลิเมตร Date and amount of rainfall in millimeters							ฝนรวม มม. Total rainfall in mm.	ฝนรวมตั้งแต่ 1 มกราคม Accumulative rainfall since 1 January	
		กันยายน September								ปริมาณ มม. Amount mm.	สูงต่ำกว่าปกติ Above or below Normal
		22	23	24	25	26	27	28			
20	อินทร์บุรี In Buri							28.3	70.4	817.8	-202.2
21	บางระจัน Bang Rachan						14.3		36.0	907.1	-130.5
26	ชัยบาดาล Chai Badan						0.6	12.7	32.7	1287.2	+332.4
27	พัฒนานิคม Phattana Nikhom							24.6	44.7	587.9	-359.4
31	เดิมบางนางบวช Doembang Nangbuat						29.0	2.0	37.0	707.4	-838.8
39	โพธิ์ทอง Pho Thong							89.8	164.8	1308.6	+ 83.5
40	ไชโย Chaiyo							130.2	130.2		
41	วิเศษชัยชาญ Wiset Chai Chan							7.5	97.8	1226.2	+102.2
43	สระบุรี SARABURI							39.6	47.9	870.5	-516.0
45	บ้านหมอ Ban Mo							18.6	18.6	995.7	-120.7
46	เสาไห้ Sao Hai							11.1	19.4	990.4	-355.2
48	หนองแค Nong Khae							69.0	101.8	1348.5	+ 11.8
50	ท่ารื่อ Tha Rua							4.2	10.6	1007.7	-337.2
51	พุ้กไห Phak Hai							15.2	35.4	795.8	-350.6
52	บางบาล Bang Ban						1.6		15.1	842.1	-313.5
54	บางไทร Bang Sai						5.2		21.2	893.3	-234.1
56	ปทุมธานี PATHUM THANI						2.1		2.1	638.9	-522.8
57	หนองเสือ Nong Sua						7.9		16.3	1263.6	- 20.7
62	บางบัวทอง Bang Bua Thong						26.5	7.5	61.5	1022.8	- 62.9
92	สมุทรสาคร SAMUT SAKHON							9.2	51.0	904.5	-104.0
93	กระทุ่มแบน Kratum Baen							10.1	47.0	843.1	- 95.1
95	บางพลี Bang Phli							26.3	27.8	923.9	-294.7
	ภาคตะวันออก EASTERN PART										
1	นครนายก NAKHON NAYOK							23.5	26.7	1716.7	+ 34.7
3	ปากพลี Pak Phli						32.2	3.2	44.9	1485.2	-206.3
4	องครักษ์ Ongkharak						64.4	24.9	89.3	1626.5	+100.9
7	บ้านสร้าง Bang Sang							40.0	100.0	1236.8	-172.8
10	สระแก้ว Sa Kaeo							5.0	33.0	1222.6	-291.8
11	วัฒนานคร Watthana Nakhon						14.2	5.6	24.4	1227.8	- 63.4
13	ฉะเชิงเทรา CHACHOENGSAO							15.2	35.8	761.1	-334.2
16	พานทอง Phan Thong							28.0	40.7	991.1	+ 84.8
19	ศรีราชา Si Racha							56.8	135.7	768.9	-133.4
21	ระยอง RAYONG							10.6	14.1	1291.2	+256.4
22	บ้านค่าย Ban Khai							23.2	47.5	987.6	- 58.8
23	แกลง Klaeng						5.0	1.8	44.2	1402.6	-296.7
27	ตราด TRAT							20.2	62.7	2842.2	-521.2

สถานีฝน Station	วันที่และจำนวนน้ำฝนเป็นมิลลิเมตร Date and amount of rainfall in millimeters							ฝนรวม มม. Total rainfall mm.	ฝนรวมตั้งแต่ 1 มกราคม Accumulative rainfall since 1 January	
	กันยายน September								ปริมาณ มม. Amount mm.	สูงต่ำกว่าปกติ Above or below Normal
	22	23	24	25	26	27	28			
ภาคใต้ SOUTHERN PART										
5 จะอำ Cha - am							31.3	37.4	559.1	+ 9.9
10 ทาแซะ Tha Sae							19.4	95.3	1682.4	+356.1
11 สวี Sawi							2.0	7.0	902.5	-128.7
14 ไชยา Chaiya							2.7	46.4	1271.7	+471.2
16 พุนพิน Phumphin							2.6	6.1	808.7	-119.8
24 ทุ่งสง Thung Song							40.3	40.3	1470.5	+296.1
30 เขาชัยสน Khao Chaison							7.8	56.8	1078.9	
36 หนองจิก Nong Chik							10.8	10.8	624.1	
42 ยะหา Yaha							39.1	41.5	1680.1	
44 บันนังสตา Bannang Sater							1.0	84.0	1597.0	
45 เบตง Betong							2.4	15.6	1308.8	
53 พังงา PHANGNGA					44.5		20.0	207.5	2166.0	
54 ตะกั่วป่า Takua Pa							54.5	292.2	3322.1	
55 กะปง Kapong					20.7		42.2	266.8	3112.6	
56 ทายเหมือง Thai Muang						1.6	59.2	259.2	2650.8	
57 ตะกั่วทุ่ง Takua Thung					40.0		4.2	249.8	2367.9	
58 ทับปุด Thap Put							51.7	165.3	1870.3	
63 คลองทอม Khlong Tom							13.4	176.1	1721.2	
66 สิเกา Sikao							11.0	200.6	2058.6	
68 ปะเหลียน Palian							17.2	292.7	1966.3	

REMARKS

1. **Meteorological Department's Station** (with * mark). Rainfall observation is performed daily at 07.00 a.m. by the Meteorological Department's personnel. Therefore the daily amount of rainfall in this publication means the total amount of rainfall in 24 hr. period from 07.00 a.m. of the recorded date to 07.00 a.m. of the following day.

2. **Voluntary Rainfall Station** (without * mark) located at District and Province. Rainfall observation is performed daily at 09.00 a.m. by the voluntary observer. The daily amount of rainfall means the total amount of rainfall in 24 hr. period from 09.00 a.m. of the recorded date to 09.00 a.m. of the following day.

3. **Rainfall and Temperature Data.** The daily rainfall and temperature observations are submitted to the Meteorological Department soon after the measurement by the following means :—

   — By radio or telegraph from the Meteorological Department's stations.
   — By telegraph from voluntary rainfall stations

   Those daily reports generally arrive at the Meteorological Department from about 07.00 a.m. to 07.00 p.m.

4. **Rainfall Intensity in 1 day** (24 hours)

Light Rainfall	amounts	0.1 — 10.0	millimetres
Moderate Rainfall	,,	10.1 — 35.0	,,
Heavy Rainfall	,,	35.1 — 90.0	,,
Very Heavy Rainfall	,,	90.1	millimetres and above
Blank	represents	No rainfall or observation of rainfall does not arrive in time for publication.	
T	,,	Trace or light rainfall with amount less than 0.1 millimetres.	

Various Data in this publication are published hurriedly to service the user. Therefore the user should be cautious in using them. If there is any doubts please inquired the Meteorological Statistics Subdivision of the Climatology Division for further informations by dialing the number 916054 and 910178.

Meteorological Department
Bangkok Metropolis

Climatology Division.

- **กำหนดออก** สัปดาห์ละ 1 ฉบับ ปีละ 52 ฉบับ
- **ค่าบำรุง** ฉบับละ 5 บาท ปีละ 150 บาท
- **การบอกรับ** ติดต่อที่กองภูมิอากาศ กรมอุตุนิยมวิทยา

โทร. 916054

พิมพ์ที่โรงพิมพ์กรมอุตุนิยมวิทยา กระทรวงคมนาคม กรุงเทพมหานคร

เรืองเอก เจตน์ ไชยลาโภ ผู้พิมพ์ผู้โฆษณา 2516

M061/573
T 364 we.

ATMOSPHERIC SCIENCES LIBRARY
N.O.A.A.
U. S. Dept. of Commerce

กรมอุตุนิยมวิทยา กระทรวงคมนาคม

รายงานอากาศประจำสัปดาห์ ระหว่างวันที่ ๖ — ๑๒ ตุลาคม ๒๕๑๘

และ

การคาดหมายลักษณะอากาศ ระหว่างวันที่ ๑๓ — ๑๙ ตุลาคม ๒๕๑๘

ฉบับที่ ๔๑/๒๕๑๘

ดร. เจริญ เจริญรัชต์ภาคย์

อธิบดีกรมอุตุนิยมวิทยา

METEOROLOGICAL DEPARTMENT

MINISTRY OF COMMUNICATIONS

BANGKOK, THAILAND

WEEKLY WEATHER REPORT

DURING THE PERIOD 6 — 12 OCTOBER 1975

AND

WEATHER OUTLOOK

DURING 13 — 19 OCTOBER 1975

No. 41/1975

Charoen Charoen - rajapark

Director — General

หมายเหตุ

1. **สถานีของกรมอุตุนิยมวิทยา** (มีเครื่องหมาย *) ทำการตรวจวัดจำนวนฝน ตกเวลา 07.00 น. ทุกวัน โดยเจ้าหน้าที่ของกรมอุตุนิยมวิทยา ดังนั้น จำนวนฝนรายวันในรายงานเล่มนี้ หมายถึงปริมาณฝนรวมในช่วงเวลา 24 ชั่วโมง ตั้งแต่เวลา 07.00 น. ของวันที่แจ้งไว้ในรายงาน จนถึงเวลา 07.00 น. ของวันรุ่งขึ้น

2. **สถานีฝนอำเภอและจังหวัด** (ไม่มีเครื่องหมาย *) ทำการ ตรวจวัด จำนวนฝนตกเวลา 09.00 น. ทุกวัน โดยเจ้าหน้าที่ ที่อยู่ในอำเภอหรือจังหวัดที่ได้รับแต่งตั้งจากกรมอุตุนิยมวิทยา ดังนั้น จำนวนฝนรายวัน หมายถึงปริมาณฝนรวมในช่วงเวลา 24 ชั่วโมง ตั้งแต่เวลา 09.00 น. ของวันที่แจ้งไว้ในรายงานจนถึงเวลา 09.00 น. ของวันรุ่งขึ้น

3. **ข้อมูลฝนและอุณหภูมิ** ที่พิมพ์ในรายงานเล่มนี้ เป็นข้อมูลที่เจ้าหน้าที่ผู้ทำการตรวจรายงานมายังกรมอุตุนิยมวิทยา ทุกวันภายหลังการตรวจ

   — สถานีของกรมอุตุนิยมวิทยา รายงานทางวิทยุโทรศัพท์หรือโทรเลข

   — สถานีฝนอำเภอและจังหวัด รายงานทางโทรเลข

   รายงานดังกล่าวนี้ กรมอุตุนิยมวิทยา จะได้รับ ตั้งแต่เวลา ประมาณ 07.00 น. จนถึงเวลา 10.00 น.

4. **เกณฑ์ฝนใน 1 วัน** (24 ชั่วโมง)

ฝนเล็กน้อย	จำนวนตั้งแต่	0.1 — 10.0 มิลลิเมตร
ฝนปานกลาง	„	10.1 — 35.0 „
ฝนหนัก	„	35.1 — 90.0 „
ฝนตกหนักมาก	„	90.1 มิลลิเมตร ขึ้นไป
ช่องว่าง	หมายความว่า	ไม่มีฝนตกหรือยังไม่ได้รับรายงาน
T	„	ฝนตกน้อยไม่ถึง 0.1 มิลลิเมตร

ข้อมูลต่าง ๆ เหล่านี้ ได้ดำเนินการจัดพิมพ์โดยรีบด่วน เพื่อสนองความต้องการแก่ผู้ใช้ จึงยังไม่ได้ทำการตรวจสอบ ฉะนั้น ผู้ใช้จึงควรพิจารณาข้อมูลก่อนที่จะนำไปใช้ หากมีข้อสงสัยประการใด โปรดติดต่อสอบถามเจ้าหน้าที่ งานสถิติอุตุนิยมวิทยา กองภูมิอากาศ โทรศัพท์ 916054 และ 910178

กองภูมิอากาศ กรมอุตุนิยมวิทยา
กรุงเทพมหานคร

การคาดหมายลักษณะอากาศใน ๗ วันข้างหน้า

ตั้งแต่วันที่ ๑๓ – ๑๙ ตุลาคม ๒๕๑๘

ลักษณะทั่วไป

คาดว่าร่องความกดอากาศต่ำจะพาดผ่านตอนล่างของไทยในระยะสัปดาห์นี้

ภาคเหนือ ภาคตะวันออกเฉียงเหนือ	จะมีฝนหรือฝนฟ้าคะนองเป็นแห่ง ๆ ตลอดสัปดาห์
ภาคกลาง ภาคตะวันออกรวมทั้งราษฎร์นั่ง	จะมีฝนหรือฝนฟ้าคะนองกระจาย และคาดว่าในตอนปลายสัปดาห์ปริมาณจะลดลง
ภาคใต้ฝั่งตะวันออก	ตลอดสัปดาห์จะมีฝนหรือฝนฟ้าคะนองกระจาย ส่วนมากบริเวณตอนบนของภาค
ภาคใต้ฝั่งตะวันตก	จะมีฝนเกือบทั่วไปตลอดสัปดาห์ กับจะมีฝนตกหนักเป็นบางแห่ง
กรุงเทพมหานคร	ตลอดสัปดาห์จะมีฝนหรือฝนฟ้าคะนองกระจาย และคาดว่าในตอนปลายสัปดาห์ปริมาณจะลดลง.

กรมอุตุนิยมวิทยา

๑๓ ต.ค. ๒๕๑๘

Weather outlook for the period 13 - 19 October 1975

General Situation

The trough of low pressure is expected to lie across the head of the Gulf of Thailand during this week.

Northern Part: Northeastern Part:	Isolated showers or thundershowers throughout the week.
Central Part: Eastern part and Coastal Area:	Throughout the week, scattered showers or thundershowers and the amount of rainfall expected to decrease at the end of the week.
Southern Thailand East Coast:	Throughout the week, scattered showers or thundershowers mainly over the upper portion.
Southern Thailand West Coast:	Almost widespread rainshowers with local heavy falls throughout the week.
Bangkok Metropolis:	Throughout the week, scattered showers or thundershowers and the amount of rainfall expected to decrease at the end of the week.

Meteorological Department

13 October 1975

สรุปลักษณะอากาศทั่วไปในรอบสัปดาห์
ตั้งแต่วันที่ ๖ – ๑๒ ตุลาคม ๒๕๑๘

ในตอนต้นสัปดาห์ ร่องความกดอากาศต่ำได้พาดผ่านภาคเหนือและภาคตะวันออกเฉียงเหนือของประเทศไทย และในระยะต่อมาได้เคลื่อนลงมาพาดผ่านภาคกลางและบริเวณอ่าวไทยฝั่งตะวันออก สำหรับพายุดีเปรสชั่น "ดอริส" ได้สลายตัวในบริเวณตอนใต้ของประเทศจีนในตอนต้นสัปดาห์ ลักษณะเช่นนี้ทำให้มีฝนและฝนฟ้าคะนองกระจายในทุกภาคของประเทศก็มีฝนตกหนักเป็นบางแห่ง

รายงานฝนสูงสุดในภาคต่าง ๆ ของประเทศไทยมีดังนี้.–

ภาคเหนือ	๙๒.๘ มม.ที่	อ.สบปราบ	จ.ลำปาง	เมื่อวันที่ ๘ ต.ค.
ภาคตะวันออกเฉียงเหนือ	๑๕๑.๙ มม.ที่	อ.ภูเขียว	จ.ชัยภูมิ	" ๗ ต.ค.
ภาคกลาง	๑๒๒.๙ มม.ที่	อ.เมือง	จ.นนทบุรี	" ๑๐ ต.ค.
ภาคตะวันออก	๖๗.๓ มม.ที่	อ.ท่าใหม่	จ.จันทบุรี	" ๑๐ ต.ค.
ภาคใต้	๘๒.๕ มม.ที่	อ.เมือง	จ.ยะลา	" ๖ ต.ค.

กรมอุตุนิยมวิทยา
๑๓ ต.ค.๑๘

Weekly Weather Summary
Period 6 - 12 October 1975

1. During the beginning of the week, a low pressure trough extended across North and Northeastern Thailand, and then moved southward to Central Thailand and the Gulf of Thailand East Coast during the rest of the period. Tropical storm "DORIS" dissipated over the Southern portion of China mainland at the beginning of the week. Consequently, scattered rainshowers and thundershowers with local heavy falls were experienced in every part of the Country.

2. Heaviest rainfalls were recorded at the following places:-

Northern Part	92.8 mm.at	Sop Prap,	Lampang	on 8 Oct.
Northeastern Part	151.9 mm.at	Phu Khieo,	Chaiyaphum	" 7 Oct.
Central Part	122.9 mm.at	Amphoe Muang,	Nonthaburi	" 10 Oct.
Eastern Part	67.3 mm.at	Tha Mai,	Chanthaburi	" 10 Oct.
Southern Part	82.5 mm.at	Amphoe Muang,	Yala	" 6 Oct.

Meteorological Department
13 October 1975

ข่าวอากาศเพื่อการเกษตรประจำสัปดาห์

เมื่อวันที่ 6 – 12 ตุลาคม 2518 มีลักษณะอากาศซึ่งพอสรุปได้ดังต่อไปนี้ : –

ในตอนต้นสัปดาห์ ร่องความกดอากาศต่ำได้พาดผ่านภาคเหนือ และภาคตะวันออกเฉียงเหนือของประเทศไทย และในระยะต่อมาได้เลื่อนลงมาพาดผ่านภาคกลาง และบริเวณอ่าวไทยฝั่งตะวันออก สำหรับพายุดีเปรสชั่น " คอรีส " ได้สลายตัวในบริเวณตอนใต้ของประเทศจีนในตอนต้นสัปดาห์ ลักษณะเช่นนี้ทำให้มีฝนและฝนฟ้าคะนองกระจายในทุกภาคของประเทศ กับมีฝนตกหนักเป็นบางแห่ง

ข้อควรทราบ

ในระยะนี้ปริมาณฝนในประเทศไทยตอนบนจะเริ่มลดน้อยลงเป็นลำดับ และกลุ่มฝนส่วนใหญ่จะเลื่อนลงไปทางใต้บริเวณก้นอ่าวไทย

กรมอุตุนิยมวิทยา

13 ตุลาคม 2518

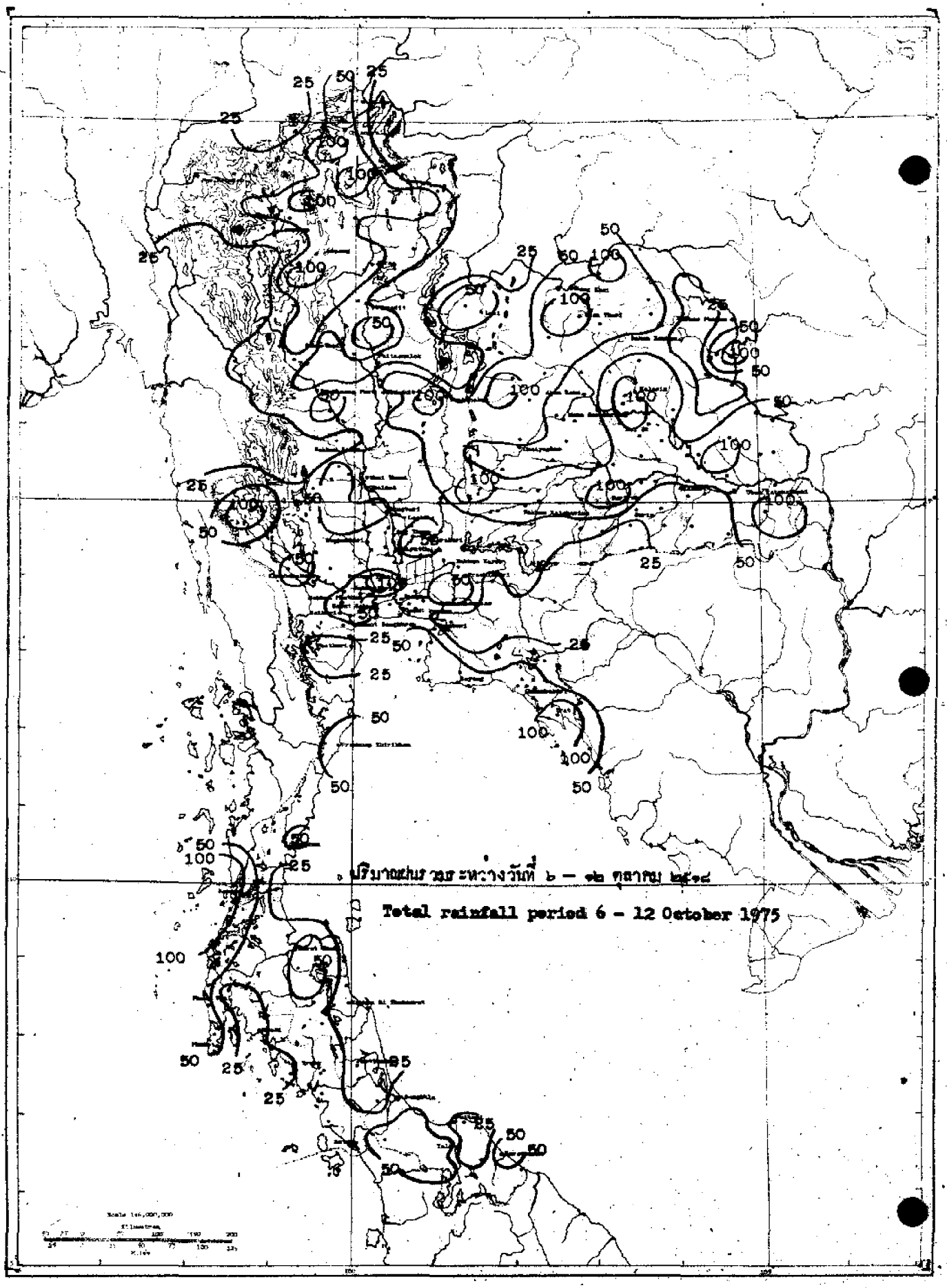
ปริมาณฝน ระหว่างวันที่ 6 – 12 ตุลาคม 2518
Total rainfall period 6 – 12 October 1975

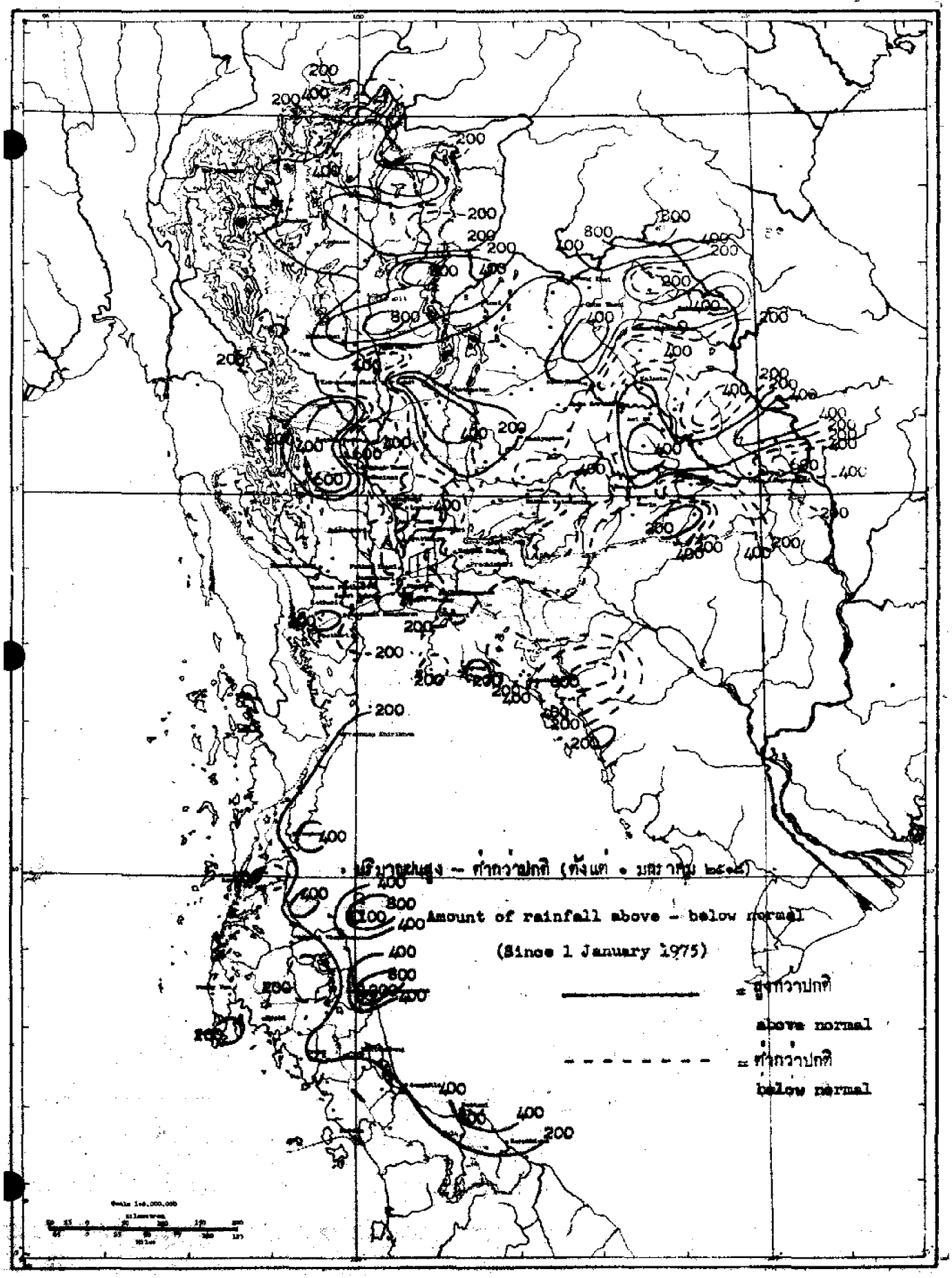
Amount of rainfall above - below normal
(Since 1 January 1975)
= สูงกว่าปกติ
above normal
= ต่ำกว่าปกติ
below normal

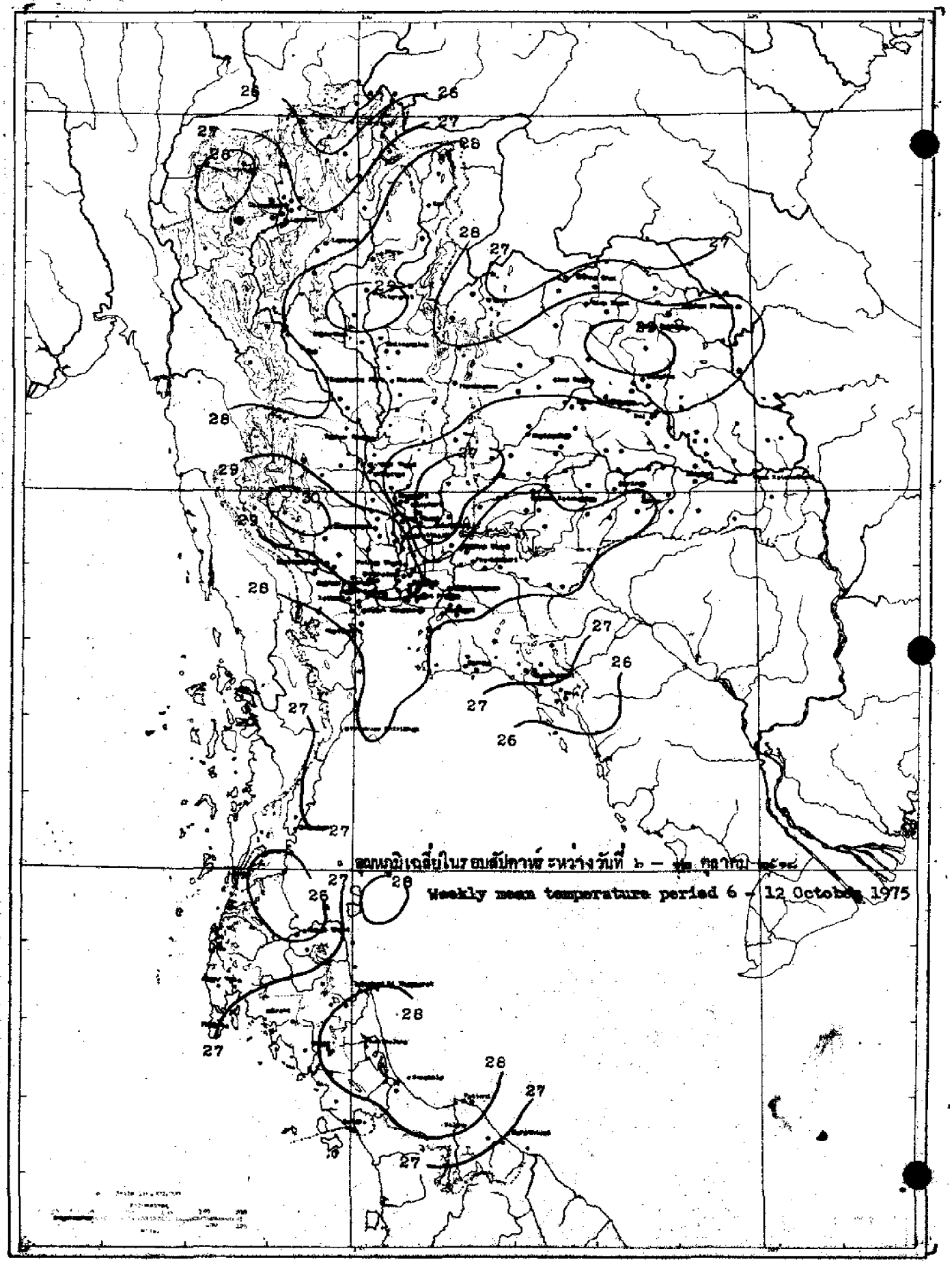
26
27
28
29
Weekly mean temperature period 6 - 12 October 1975

สถานีฝน	Station	วันที่และจำนวนน้ำฝนเป็นมิลลิเมตร Date and amount of rainfall in millimeters							ฝนรวม มม.	ฝนรวมตั้งแต่ 1 มกราคม Accumulative rainfall since 1 January	
		ตุลาคม October								ปริมาณ มม. Amount mm.	สูงต่ำกว่าปกติ Above or below Normal
		6	7	8	9	10	11	12	Total rainfall mm.		
	ภาคเหนือ **NORTHERN PART**										
1	เชียงราย CHIANG RAI*	T	67.1	10.3	1.5				78.9	1972.5	+316.7
2	แม่สาย Mae Sai	17.2	40.2	10.5	5.2				73.1	1491.9	+ 22.1
3	เชียงแสน Chiang Saen		56.3		18.8	5.8			80.9	1632.6	+194.6
4	เชียงของ Chiang Khong		22.2	0.7					22.9	1192.1	-279.2
5	แม่จัน Mae Chan		50.8	9.6	8.4				68.8	1379.4	-865.7
6	แม่สรวย Mae Suai		18.4	12.1					30.5	1267.9	+ 58.3
7	เทิง Thoeng		10.0	4.0	8.5				22.5	1979.3	+427.1
8	เชียงคำ Chiang Kham	4.1							4.1	1408.5	+149.6
9	เวียงป่าเป้า Wiang Pa Pao		7.3	21.6					28.9	810.4	-219.6
10	พาน Phan		87.7	51.1					138.8	1630.6	+404.1
11	แม่ใจ Mae Chai		47.8	40.2					88.0	1621.6	+402.7
12	พะเยา Phayao	0.8	68.0	35.7	0.6	0.4			105.5	1422.3	+512.9
13	ภูน Chun		38.4	24.7	1.6				64.7	1110.8	-293.0
14	แม่ฮ่องสอน MAE HONG SON*	0.1	2.5	10.5	21.5	T	0.6		35.2	1233.4	+ 64.6
15	ปาย Pai								0.0		
16	ขุนยวม Khun Yuam	4.7		35.0					39.7	1348.8	+182.0
17	แม่ลาน้อย Mae La Noi			15.0	2.8				17.8		
18	แม่สะเรียง Mae Sariang*	1.8		8.3	6.0	0.4	T	0.1	16.6	1141.4	- 16.9
19	เชียงใหม่ CHIANG MAI*	0.1	T	19.0		4.5		39.2	62.8	1321.2	+163.7
20	ฝาง Fang	9.4	11.8						21.2	923.2	-233.0
21	แม่อาย Mae Ai										
22	เชียงดาว Chiang Dao										
23	แม่แตง Mae Taeng		10.7		24.1				34.8	1343.9	+255.7
24	แม่ริม Mae Rim								0.0		
25	สันทราย San Sai		17.5	19.8		2.0			39.3	1068.8	- 31.5
26	ดอยสะเก็ด Doi Saket		1.8	78.3		29.8			109.9	1419.6	+321.5
27	สันกำแพง San Kamphaeng										
28	หางดง Hang Dong			38.0					38.0	1050.7	+ 17.3
29	สารภี Saraphi			34.8					34.8	623.1	
30	สันป่าตอง San Pa Tong		1.7	14.4		5.9			22.0		
31	จอมทอง Chom Thong			25.5					25.5	896.4	+ 62.2
32	ฮอด Hot	1.9	0.4	21.0		9.3	0.2		32.8	1046.7	+ 44.2
33	ลำพูน LAMPHUN								0.0	1091.5	+213.9
34	ป่าซาง Pa Sang		2.8	15.0		43.5			61.3	1157.4	+283.1
35	ลี้ Li								0.0	653.6	-418.8
36	ลำปาง LAMPANG*		3.3	37.6	1.0			16.4	58.3	1346.1	+357.6
37	งาว Ngao								0.0		
38	แจ้ห่ม Chae Hom		14.9	22.5					37.4	808.3	-140.6
39	เกาะคา Ko Kha			42.3					42.3	1186.6	+211.4
40	สบปราบ Sop Prap		0.2	92.8	16.7	T			109.7	978.5	+ 9.1

สถานีฝน	Station	วันที่และจำนวนน้ำฝนเป็นมิลลิเมตร Date and amount of rainfall in millimeters							ฝนรวม มม. Total rainfall mm.	ฝนรวมตั้งแต่ 1 มกราคม Accumulative rainfall since 1 January	
		ตุลาคม October								ปริมาณ มม. Amount mm.	สูงต่ำกว่าปกติ Above or below Normal
		6	7	8	9	10	11	12			
41 เถิน	Thoen			16.8	18.8				35.6	997.9	+115.5
42 แม่พริก	Mae Phrik			59.6	25.2				84.8		
43 แพร่	PHRAE*			16.6	1.5			43.2	61.3	1177.4	+144.5
44 สอง	Song			44.5					44.5	1274.9	+ 60.2
45 สูงเม่น	Sung Men			9.3	0.9				10.2	1070.3	+140.0
46 เด่นชัย	Den Chai		5.3	3.9					9.2	1456.0	+318.6
47 น่าน	NAN*	2.6	0.6	0.5	T	64.7		30.4	98.8	1440.6	+196.3
48 ทุ่งช้าง	Thung Chang		2.5	3.2					5.7	1368.0	-219.8
49 เชียงกลาง	Chiang Klang								0.0	1227.1	
50 ท่าวังผา	Tha Wang Pha*		1.5			4.8		4.3	10.6	1843.7	*454.2
51 บัว	Pua		1.8		2.9	1.5			6.2	1276.5	+ 56.0
52 สา	Sa								0.0	434.6	-635.7
53 นาน้อย	Na Noi		18.0	14.0	7.0				39.0	850.7	- 52.0
54 อุตรดิตถ์	UTTARADIT*	16.1		T		1.7		T	17.8	1680.2	+330.8
55 ฟากท่า	Fak Tha			3.8					3.8	1151.3	+ 41.3
56 น้ำปาด	Nam Pat			16.5	2.5				19.0	1250.0	+ 96.6
57 สนามบินอุตรดิตถ์	Uttaradit Airport*										
58 ท่าปลา	Tha Pla								0.0	1964.5	+807.8
59 ลับแล	Laplae								0.0	1518.7	+104.7
60 ตาก	TAK*		0.8		1.6	45.2		3.9	51.5	959.7	+ 40.5
61 เขื่อนภูมิพล	Bhumibol Dam*	1.1	T	0.7	2.1	3.5			7.4	857.8	- 58.0
62 บ้านตาก	Ban Tak										
63 แม่ระมาด	Mae Ramat										
64 แม่สอด	Mae Sot*	3.0		3.7	16.4	4.6			27.7	1167.9	-284.7
65 สุโขทัย	SUKHOTHAI			19.0					19.0	930.0	- 81.7
66 ทุ่งเสลี่ยม	Thung Saliam		3.4						3.4	1366.9	+242.8
67 สวรรคโลก	Sawankhalok								0.0		
68 กงไกรลาส	Kong Krailat		11.5	32.0					43.5	1738.6	+548.9
69 บ้านด่านลานหอย	Ban Dan Lan Hoi								0.0		
70 พิษณุโลก	PHITSANULOK*				20.5	6.0	T	0.6	27.1	1502.6	+251.6
71 นครไทย	Nakhon Thai								0.0	751.4	-510.3
72 พรหมพิราม	Phrom Phiram	8.5		10.0	26.2	6.1			50.8	1810.0	+885.0
73 วังทอง	Wang Thong		T	T	5.2	1.6	2.0		7.0	1394.5	+105.0
74 บางกระทุ่ม	Bang Krathum				22.0				22.0	1038.8	-268.8
75 กำแพงเพชร	KAMPHAENG PHET	10.5		12.8					23.3	1143.2	+ 43.3
76 พรานกระต่าย	Phan Kratai			23.2					23.2	1294.4	- 37.5
77 คลองขลุง	Khlong Khlong		0.4						0.4	994.8	-198.4
78 ขาณุวรลักษบุรี	Khanu Woralaksaburi		55.3	T	T	5.4	2.3		63.0	1710.5	+526.9
79 พิจิตร	PHICHIT		0.9	5.4	71.2	2.7	0.8		81.0	1960.6	+533.0
80 สามง่าม	Sam Ngam			10.3	80.0				90.3	1036.7	-157.6
81 ตะพานหิน	Taphan Hin	2.0	19.7		19.0	61.9	11.7		114.3	1249.8	+ 66.8

สถานีฝน Station	วันที่และจำนวนน้ำฝนเป็นมิลลิเมตร Date and amount of rainfall in millimeters							ฝนรวม มม. Total rainfall mm.	ฝนรวมตั้งแต่ 1 มกราคม Accumulative rainfall since 1 January	
	ตุลาคม October								ปริมาณ มม. Amount mm.	สูงต่ำกว่าปกติ Above or below Normal
	6	7	8	9	10	11	12			
82 บางมูลนาก Bang Mun Nak	22.7	1.5		33.9				58.1	822.6	-249.8
83 โพทะเล Pho Thale										
84 เพชรบูรณ์ PHETCHABUN*	5.6	0.6	1.4	4.9		T	1.1	13.6	1064.8	-103.0
85 หล่มเก่า Lom Kao								0.0		
86 หล่มสัก Lom Sak*		T	0.6	6.2	1.1	0.9	3.7	12.5	1010.0	+ 67.1
87 ชนแดน Chon Daen	88.1	33.4		0.8				122.3	1561.3	+401.3
88 หนองไผ่ Nong Phai	3.5	65.4						68.9		
89 วิเชียรบุรี Wichian Buri*	3.7	64.5	2.6		0.5	9.3	T	80.6	1485.6	+395.4
ภาคตะวันออกเฉียงเหนือ NORTHEASTERN PART										
1 เลย LOEI*	T	7.2	43.3	1.7		5.4	16.8	74.4	1251.8	+ 85.6
2 เชียงคาน Chiang Khan			5.6			5.8		11.4	1282.1	+ 57.0
3 ท่าลี่ Tha Li		65.1						65.1	1485.0	+562.9
4 ด่านซ้าย Dan Sai		8.0		9.7	16.5	15.4		49.6	1287.5	+249.7
5 วังสะพุง Wang Saphung		3.5	27.2			12.2		42.9	1062.9	+ 26.2
6 หนองคาย NONG KHAI*	6.2	5.1	39.6	9.8		23.0	11.9	95.6	2107.0	+355.3
7 ศรีเชียงใหม่ Si Chiang Mai		7.3	22.9	2.3				32.5	2039.7	+381.3
8 ท่าบ่อ Tha Bo		25.1	31.0	19.8		14.1		90.0	1364.7	-153.8
9 โพนพิสัย Phon Phisai		22.7	13.5			68.9		105.1	2443.2	+648.3
10 บึงกาฬ Bung Kan			28.9					28.9	3356.6	+912.1
11 เซกา Seka		29.7						29.7	2284.3	+640.4
12 อุดรธานี UDON THANI*	14.3	4.4	70.0		T	47.8	37.6	174.1	1747.8	+244.3
13 เพ็ญ Phen			74.5					74.5	1494.0	+177.1
14 กุมภวาปี Kumphawapi		48.7	29.6			15.5		93.8	1494.0	+434.1
15 หนองหาน Nong Han	16.2		26.3					42.5	1266.4	+ 33.8
16 หนองบัวลำภู Nong Bua Lam Phu								0.0	732.8	-117.1
17 สกลนคร SAKON NAKHON*	1.9	0.6	1.5		3.1	T	T	7.1	1654.9	+213.4
18 วานรนิวาส Wanon Niwat								0.0	1240.4	-475.2
19 สว่างแดนดิน Sawang Daen Din			36.6			39.5		76.1	1707.9	+126.7
20 พรรณานิคม Phanna Nikhom		18.7	3.3	4.9	29.5			56.4	1709.9	+208.3
21 นครพนม NAKHON PHANOM*	0.1	3.8		0.2	1.8		T	5.9	2777.9	+466.3
22 บ้านแพง Ban Phaeng	1.2	0.5			6.2			7.9	2923.2	+197.2
23 ท่าอุเทน Tha Uthen		2.9			3.5			6.4	2506.4	+267.2
24 นาแก Na Kae	32.2	8.8						41.0	1560.2	+ 76.4
25 ธาตุพนม That Phanom		77.7				26.6		104.3	1419.7	-319.8
26 มุกดาหาร Mukdahan*	T	1.1	T		3.4	17.4	1.7	23.6	1489.1	+ 23.8
27 กาฬสินธุ์ KALASIN	3.1	2.1	48.1					53.3	1368.5	-395.4
28 ยางตลาด Yang Talat			17.9		19.3	86.2		123.4	1522.9	+251.5
29 สหัสขันธ์ Sahatsakhan	4.1		43.2	8.4				55.7	902.7	-418.7
30 กุฉินารายณ์ Kuchinarai	23.6	13.6	13.4					50.6		
31 กมลาไสย Kamalasai	2.6	0.6	29.9		37.4	52.8		123.3	1385.2	+132.9
32 ร้อยเอ็ด ROI ET*	0.1	27.9	9.6		0.7	80.0	18.5	136.8	1668.1	+308.0

สถานีฝน Station	วันที่และจำนวนน้ำฝนเป็นมิลลิเมตร Date and amount of rainfall in millimetres							ฝนรวม มม. Total rainfall mm.	ฝนรวมตั้งแต่ 1 มกราคม Accumulative rainfall since 1 January	
	ตุลาคม October								ปริมาณ มม. Amount mm.	สูงต่ำกว่าปกติ Above or below Normal
	6	7	8	9	10	11	12			
33 โพนทอง Phon Thong		0.2	16.5	62.5				79.2	1285.5	-173.3
34 ธวัชบุรี Thawatchaburi								0.0	1209.2	-210.2
35 อาจสามารถ At Samat			26.0					26.0		
36 เสลภูมิ Selaphum	T	6.1	58.8					64.9	1470.2	+143.9
37 จตุรพักตร์พิมาน Chaturaphak Phiman	8.0	32.0	4.0			15.0		59.0	1475.7	+429.4
38 เกษตรวิสัย Kaset Wisai		12.2						12.2	1928.4	+557.3
39 สุวรรณภูมิ Suwannaphum	18.4	22.8	1.1	0.2	1.0	7.5		51.0	1578.6	- 31.5
40 มหาสารคาม MAHA SARAKHAM		9.8	3.8					13.6	1118.2	-227.1
41 เชียงยืน Chiang Yun	32.8		12.4					45.2	1076.7	-176.6
42 กันทรวิชัย Kantharawichai		36.2	19.5					55.7	1207.4	- 0.3
43 โกสุมพิสัย Kosum Phisai*	1.1	9.0	17.4			12.0		39.5	776.0	-427.0
44 บรบือ Borabu								0.0		
45 วาปีปทุม Wapi Pathum		10.0				26.5		36.5	1316.7	+160.2
46 พยัคฆภูมิพิสัย Phayakkhaphum Phisai	0.3	52.3	0.2		6.3	73.8		132.9	1484.8	+122.6
47 ขอนแก่น KHON KAEN*	0.3	2.1	3.7		14.6	9.4	23.3	53.4	1451.9	+296.7
48 น้ำพอง Nam Phong			8.4			24.5		32.9	982.3	- 46.6
49 ภูเวียง Phu Wiang		16.9	38.8					55.7	1240.6	+ 59.4
50 ชุมแพ Chum Phae		59.9	17.5			19.3		96.7	964.9	- 83.0
51 มัญจาคีรี Mancha Khiri	19.6	13.6	23.0	3.5				59.7		
52 ชนบท Chonnabot		15.1	14.8	22.1	7.2			59.2	1014.1	-119.4
53 บ้านไผ่ Ban Phai		36.0			15.0	11.9		62.9	1051.3	-105.6
54 พล Phon	10.0	42.0	12.6		2.0	11.0		77.6	951.5	-275.0
55 หนองสองห้อง Nong Song Hong		24.5			43.0			67.5	1222.1	- 8.1
56 ชัยภูมิ CHAIYAPHUM*		41.6	15.7	20.4	0.1	0.6	4.6	83.0	1413.3	+199.1
57 เกษตรสมบูรณ์ Kaset Sombun		73.8						73.8	822.2	+ 8.0
58 ภูเขียว Phu Khieo		151.9	9.2					161.2	1141.7	+149.2
59 กอนสวรรค์ Khon Sawan		14.4						14.4	1042.7	- 64.7
60 ชัยบาล Chaibat		6.2	12.7	T	1.8	T		20.7	1023.0	- 27.0
61 บำเหน็จณรงค์ Bamnet Narong		21.3	16.6	3.0				40.9	1151.7	+ 3.2
62 นครราชสีมา NAKHON RATCHASIMA*	2.1	42.2	29.3	14.9	3.6	1.6	T	93.7	977.0	-125.6
63 บัวใหญ่ Bua Yai										
64 คง Khong		6.2	55.5	13.8				75.5	813.0	-220.7
65 ด่านขุนทด Dan Khun Thot		6.2	64.9	3.8	28.0	6.3		108.3	1157.9	+171.7
66 โนนไทย Non Thai		8.6	39.4	0.6				48.6	654.9	-397.5
67 โนนสูง Non Sung		17.2	33.8		1.3			52.3	843.7	-407.2
68 พิมาย Phimai				63.3		21.2		84.5		
69 สีคิ้ว Sikhiu		3.0	5.4					8.4	911.0	-102.0
70 ชุมแม Sung Noen		61.0						61.0	1024.8	- 66.5
71 ปักธงชัย Pak Thong Chai	4.5	27.2	2.3		2.6	5.6		42.2	970.9	-26.5
72 ไทยชัย Chok Chai*	1.1	16.8	44.3	0.7		3.3		66.2	1138.7	+147.9
73 ครบุรี Khon Buri								0.0	467.8	-503.8

สถานีฝน	Station	วันที่และจำนวนน้ำฝนเป็นมิลลิเมตร Date and amount of rainfall in millimeters							ฝนรวม มม. Total rainfall mm.	ฝนรวมตั้งแต่ 1 มกราคม Accumulative rainfall since 1 January	
		ตุลาคม October								ปริมาณ มม. Amount mm.	สูงต่ำกว่าปกติ Above or below Normal
		6	7	8	9	10	11	12			
74	บุรีรัมย์ BURI RAM	42.7		24.8		32.4	32.4		132.3	1365.9	+ 33.3
75	พุทไธสง Phutthaisong	4.1	8.7	5.8		7.8			26.4	1383.5	+ 88.5
76	สตึก Satuk		6.8			23.8	5.3		35.9	1295.7	+ 27.9
77	ลำปลายมาศ Lam Phai Mat	5.3	18.2	8.3		28.6	18.5		78.9	790.5	-478.7
78	นางรอง Nang Rong*	34.1	1.1		1.2		T		36.4	1000.2	-225.9
79	สุรินทร์ SURIN*	3.3	6.2		5.6	9.2	0.4		24.7	1868.4	-161.9
80	รัตนบุรี Rattanaburi				18.7		35.6		54.3	1478.3	+234.4
81	ท่าตูม Tha Tum*	3.8	42.9		0.3	26.7	7.3	7.8	88.8	1712.4	+554.5
82	ศีขรภูมิ Sikhoraphum	5.3	19.9		6.8				32.0	697.4	-501.2
83	ปราสาท Prasat				10.3				10.3	1128.1	- 26.2
84	สังขะ Sangkha	14.0			10.0				24.0	1318.4	+162.7
85	ศรีสะเกษ SI SA KET			8.9		41.6	26.5		77.0	1289.5	-142.6
86	ราษีไศล Rasi Salai			9.5	12.9		54.4		76.8	1221.8	+ 10.4
87	กันทรารมย์ Kantharatom			20.4	7.0	13.4	4.2		45.0		
88	ขุขันธ์ Khukhan	25.0			15.0				40.0	1744.3	+542.4
89	ขุนหาญ Khun Han			2.1	5.2				7.3	639.0	-616.9
90	กันทรลักษ์ Kantharulak			8.6			23.5		32.1	925.0	-367.3
	อุบลราชธานี UBON RATCHATHANI*		2.6	33.0	5.6	0.9	8.4		50.5	1541.5	+ 21.6
92	เขมราฐ Khemarat	5.0	21.5	11.5		6.7	24.5		69.2	2038.2	+576.4
93	อำนาจเจริญ Amnat Charoen	31.0		12.3			50.5		93.8	1371.6	-182.6
94	ยโสธร Yasothon		37.5						37.5	996.6	-421.6
95	ตระการพืชผล Trakan Phutphon		18.2	36.6	18.4	10.6	11.1		94.9	2080.0	+597.9
96	มหาชนะชัย Maha Chana Chai	1.5	3.6	14.4	0.6	1.5	21.4		43.0	1738.8	+314.4
97	เขื่องใน Khuang Nai		65.1	28.5			43.5		137.1	1540.7	+ 67.7
98	โขงเจียม Khong Chiam			55.4		17.1			72.5	1133.4	-615.7
99	เดชอุดม Det Udom		0.9	14.7	30.1	112.2	8.5		166.4	1628.7	+142.9
100	บุณฑริก Buntharik	30.0					91.9		121.9	1437.1	-198.6
	ภาคกลาง CENTRAL PART										
1	นครสวรรค์ NAKHON SAWAN*	0.8	0.5	0.2	2.6	2.5	1.0		7.6	1062.3	- 27.8
2	บรรพตพิสัย Banphot Phisai	12.5	7.3		5.7	5.2			30.7	1383.6	+483.3
3	ชุมแสง Chumsaeng										
4	หนองบัว Nong Bua										
5	ลาดยาว Lat Yao		12.6			15.9			28.5	1062.3	+ 86.4
6	ท่าตะโก Tha Tako		10.5		43.5				54.0	1125.5	+118.8
7	พยุหคีรี Phayuha Khiri	64.6							64.6	922.3	- 48.2
8	ตาคลี Takhli				20.0				20.0	719.6	-501.6
9	อุทัยธานี UTHAI THANI	2.9	6.3			1.5			10.7	648.3	-433.9
10	สว่างอารมณ์ Sawang Arom		37.8						37.8	371.6	-657.8
11	บ้านไร่ Ban Rai			11.0		14.4			25.4	1128.0	+ 33.9
12	ทัพทัน Thap than	7.4	1.4	0.8		11.8			21.4	1158.1	- 18.8
13	หนองฉาง Nong Chang	28.7	15.3		11.6	6.4			62.0	1949.8	+623.6

สถานีฝน	Station	วันที่และจำนวนน้ำฝนเป็นมิลลิเมตร Date and amount of rainfall in millimeters							ฝนรวม มม. Total rainfall mm.	ฝนรวมตั้งแต่ 1 มกราคม Accumulative rainfall since 1 January	
		ตุลาคม October								ปริมาณ มม. Amount mm.	สูงต่ำกว่าปกติ Above or below Normal
		6	7	8	9	10	11	12			
14 หนองขาหย่าง	Nong Khayang	35.2	38.2						73.4	1098.1	+ 9.0
15 **ชัยนาท**	CHAI NAT	4.8	17.6		2.0	5.6	1.0		31.0	864.0	-199.6
16 มโนรมย์	Manorom	29.6	3.2	4.3					37.1	710.1	-392.8
17 วัดสิงห์	Wat Sing	3.0	4.0	14.5	0.8	6.0	3.4		31.7	777.2	-386.8
18 หันคา	Hankha	13.5	18.5						32.0	974.8	- 99.4
19 **สิงห์บุรี**	SING BURI		6.3		44.2				60.5	1234.9	+196.3
20 อินทร์บุรี	In Buri								0.0	855.6	-285.4
21 บางระจัน	Bang Rachan	31.8	8.4		15.0				55.2	1055.0	-103.3
22 พรหมบุรี	Phrom Buri	4.3			6.4				10.7	941.7	-282.0
23 **ลพบุรี**	LOP BURI*	3.0	4.1	3.7	24.0		2.8	T	37.6	976.5	-260.1
24 บ้านหมี่	Ban Mi		2.3		13.0				15.3	829.1	-139.7
25 บัวชุม	Bua Chum*	T	6.0	28.5	1.5	5.2	57.6		98.8	1202.6	+ 48.6
26 ชัยบาดาล	Chai Badan		0.7	18.4	11.3	1.7			32.1	1431.5	+392.5
27 พัฒนานิคม	Phatthana Nikhom								0.0	627,0	-391.7
28 โคกสำโรง	Khok Samrong								0.0	550.0	-440.8
29 ท่าวุ้ง	Tha Wung								0.0	1010.0	-329.5
30 **สุพรรณบุรี**	SUPHAN BURI*	6.7	2.2	6.2	5.7	26.4	2.3	0.2	49.7	1077.1	- 66.1
31 เดิมบางนางบวช	Doembang Nangbuat								0.0	775.7	-293.6
32 สามชุก	Sam Chuk	4.1			27.9	2.4			34.4	864.7	-226.9
33 ดอนเจดีย์	Don Chedi								0.0	793.2	- 22.7
34 ศรีประจันต์	Si Phrachan								0.0	209.0	-795.7
35 อู่ทอง	U Thong				38.1				38.1	599.1	-319.7
36 บางปลาม้า	Sung Pa Ma								0.0		
37 สองพี่น้อง	Song Phi Nong								0.0	765.9	+ 2.0
38 **อ่างทอง**	ANG THONG	7.5			14.5	30.0	4.0		56.0	1154.2	- 93.1
39 โพธิ์ทอง	Pho Thong	121.3							121.3	1594.9	+210.2
40 ไชโย	Chaiyo								0.0		
41 วิเศษชัยชาญ	Wiset Chai Chan	6.2			20.3	20.5			47.0	1396.8	+129.0
42 ป่าโมก	Pa Mok	32.1				6.2			38.3	1186.5	+ 95.5
43 **สระบุรี**	SARABURI			15.8			14.4		30.3	933.8	-537.2
44 พระพุทธบาท	Phra Phutthabat								0.0		
45 บ้านหมอ	Ban Mo								0.0	1810.0	-202.1
46 เสาไห้	Sao Hai						15.4		15.4	1042.5	-403.3
47 แก่งคอย	Kaeng Khoi	2.6		54.4	24.5		5.0		86.5	1222.6	-240.7
48 หนองแค	Nong Khae				25.4				25.4	1378.8	- 43.4
49 พระนครศรีอยุธยา	PHRA NAKHON SI AYUTTHAYA			2.8					2.8	1008.8	- 37.8
50 ท่าเรือ	Tha Rua	18.4	0.3	0.7			24.6		44.0	1071.9	-380.1
51 ผักไห่	Phak Hai	23.8			17.0	12.0	1.5		54.3	938.6	-345.0
52 บางบาล	Bang Ban				11.5				11.5	878.7	-432.4
53 เสนา	Sena								0.0	957.2	-372.7
54 บางไทร	Bang Sai				4.6				4.6	976.9	-316.6

สถานีฝน	Station	วันที่และจำนวนน้ำฝนเป็นมิลลิเมตร Date and amount of rainfall in millimeters							ฝนรวม มม. Total rainfall mm.	ฝนรวมตั้งแต่ 1 มกราคม Accumulative rainfall since 1 January	
		ตุลาคม October								ปริมาณ มม. Amount mm.	สูงต่ำกว่าปกติ Above or below Normal
		6	7	8	9	10	11	12			
55	บางปะอิน Bang Pa-in				62.4				62.4	1151.0	-147.8
56	ปทุมธานี PATHUM THANI					5.0	T		5.0	648.1	-664.9
57	หนองเสือ Nong Sua			26.9	3.2				30.1	1348.6	- 74.6
58	ธัญบุรี Thanyaburi				22.4				22.4		
59	รังสิต Rangsit			0.6	23.7				24.3	1072.3	-323.4
60	ลำลูกกา Lam Luk Ka	5.8		1.0	8.8				15.6	1171.2	-120.7
61	นนทบุรี NONTHABURI					122.9			122.9	1212.0	+162.3
62	บางบัวทอง Bang Bua Thong					6.4			6.4	1058.0	-157.7
63	ธนบุรี THON BURI								0.0	455.8	
64	ตลิ่งชัน Taling Chan										
65	บางขุนเทียน Bang Khun Thian								0.0	299.3	-882.1
66	ราษฎร์บูรณะ Rat Burana										
67	กรุงเทพมหานคร BANGKOK METROPOLIS	T		5.5	0.7	0.5	8.6	0.1	15.4	1148.6	-221.8
68	สนามบินดอนเมือง Don Muang Airport*	T	T	T	T	T		T	T	844.3	-521.0
69	บางเขน Bang Khen	5.0		1.6	1.2	40.0			43.3	1356.5	+ 4.7
70	มีนบุรี Min Buri										
71	ลาดกระบัง Lat Krabang	11.4		15.7					27.1	447.9	-889.0
72	ศูนย์วิจัยบางนา Bangk Na*	4.3		1.6		0.5	6.4		12.8	922.6	
73	กาญจนบุรี KANCHANABURI*	5.8	5.8	0.2	1.2	T	40.0	4.1	57.1	963.3	+ 15.2
74	สังขละบุรี Sangkhla Buri										
75	เหมืองปิล็อก Pilok										
76	ทองผาภูมิ Thong Pha Phum*	45.9	3.9	44.7		6.4	0.4	4.7	106.0	1639.1	+ 89.5
77	ศรีสวัสดิ์ Si Sawat										
78	ไทรโยค Sai Yok										
79	พนมทวน Phanom Thuan	3.0	T						3.0	801.0	+ 70.7
80	ท่าม่วง Tha Muang			T			2.0		2.0	828.3	+ 37.8
81	นครปฐม NAKHON PATHOM		4.0						4.0	1016.5	-110.4
82	บางเลน Bang Len								0.0	704.8	-340.8
83	นครชัยศรี Nakhon Chaisi	7.3		2.1	29.4		12.1		50.9	738.7	-190.7
84	ราชบุรี RATCHABURI	17.9							17.9	918.0	-143.6
85	บ้านโป่ง Ban Pong	T	T	23.6	T		55.0		78.6	925.9	+ 24.1
86	โพธาราม Photharam			2.1			4.9		7.0	984.1	+ 65.1
87	ดำเนินสะดวก Damnoen Saduak								8.0		
88	ปากท่อ Pak Tho	18.5				28.8	12.2		59.5	1161.8	+284.3
89	สมุทรสงคราม SAMUT SONGKHRAM	51.5					4.0		55.5	1001.7	+104.4
90	บางคณฑี Bang Khonthi	7.1							7.1	1287.0	+288.7
91	อัมพวา Amphawa						13.9		13.9	776.3	-188.5
92	สมุทรสาคร SAMUT SAKHON	16.6							16.6	927.1	-246.2
93	กระทุ่มแบน Kratum Baen	12.9							12.9	878.9	-209.9
94	สมุทรปราการ SAMUT PRAKAN	31.3			4.5				35.8	1053.8	-194.7
95	บางพลี Bang Phli						21.8		21.8	1005.7	-355.8

สถานีฝน Station	วันที่และจำนวนน้ำฝนเป็นมิลลิเมตร Date and amount of rainfall in millimeters							ฝนรวม มม. Total rainfall mm.	ฝนรวมตั้งแต่ 1 มกราคม Accumulative rainfall since 1 January	
	ตุลาคม October								ปริมาณ มม. Amount mm.	สูงต่ำกว่าปกติ Above or below Normal
	6	7	8	9	10	11	12			
ภาคตะวันออก EASTERN PART										
1 นครนายก NAKHON NAYOK	T				27.5	14.2		41.7	1871.4	+ 31.1
2 บ้านนา Ban Na				22.5	11.8			34.3	1639.1	- 255.5
3 ปากพลี Pak Phli					9.6	3.3		12.9	1563.2	- 276.0
4 องครักษ์ Ongkharak			21.0		28.2	1.0		50.2	1807.0	+ 110.8
5 ประจีนบุรี PRACHIN BURI*			2.8		0.2	2.6	0.4	6.0	1973.3	+ 11.3
6 ประจันตคาม Prachantakham								0.0	807.3	- 816.1
7 บ้านสร้าง Ban Sang								0.0	1319.8	- 250.5
8 ศรีมหาโพธิ Si Maha Phot	0.2		5.8	1.2	1.7	5.5		14.4	1503.4	- 120.4
9 กบินทร์บุรี Kabin Buri*	0.3		25.1	5.6		3.7		14.4	1321.2	- 167.8
10 สระแก้ว Sa Kaco			7.0	14.0	4.0	3.0		28.0	1356.1	- 273.5
11 วัฒนานคร Watthana Nakhon								0.0	1295.1	- 126.6
12 อรัญประเทศ Aranyaprathet*	11.6	0.4			0.5	5.8		18.3	1477.6	+ 61.0
13 ละเชิงเทรา CHACHOENGSAO	5.2		41.3		40.1			86.6	1014.2	- 243.0
14 บ้านโพธิ์ Ban Pho								0.0	557.6	- 582.9
15 ชลบุรี CHON BURI*	3.7		1.8	0.2	3.9	2.4	1.1	13.1	1000.2	- 240.6
16 พานทอง Phan Thong	3.3							3.3	1005.6	- 12.5
17 บ้านบึง Ban Bung				20.5				20.5		
18 เกาะสีชัง Ko Sichang*	59.1	0.7	1.7	3.4	4.8	1.5		63.2	947.3	- 151.8
19 ศรีราชา Si Racha	39.4	1.8	2.0	1.1	5.6			49.9	885.2	- 145.6
20 สัตหีบ Sattahip*	4.0	T			60.0			64.0	755.9	- 345.1
21 ระยอง RAYONG	7.4	6.6	0.4		41.1			55.5	1438.5	+ 257.9
22 บ้านค่าย Ban Khai	53.2	6.2	7.1		0.5	7.1		74.1	1145.5	- 3.5
23 แกลง Klaeng	12.2	13.5	13.0					38.7	1555.1	- 325.9
24 จันทบุรี CHANTHABURI*	32.0	7.6	T	8.8	11.2	1.1	3.7	64.6	2487.6	- 479.4
25 ท่าใหม่ Tha Mai					67.3			67.3	2181.2	- 390.8
26 มะขาม Makham										
27 ตราด TRAT	9.9	15.4		44.2	28.6	36.8		134.9	3162.6	- 447.6
28 เขาสมิง Khao Saming		35.4	10.2					45.6	1155.7	-1244.6
29 แหลมงอบ Laem Ngop	47.7	29.0						76.7	2884.8	
30 คลองใหญ่ Khlong Yai*	13.2	22.8	17.4	14.3		13.5	12.9	94.1	4872.3	+ 265.7
ภาคใต้ SOUTHERN PART										
1 เพชรบุรี PHETCHABURI	5.6					2.3		7.9	682.1	- 231.6
2 บ้านแหลม Ban Laem								0.0	447.3	- 517.8
3 บ้านลาด Ban Lat								0.0	817.6	- 101.3
4 ท่ายาง Tha Yang*						16.9		16.9	439.8	- 217.1
5 ชะอำ Cha-am	12.8							12.8	649.3	- 48.2
6 ประจวบคีรีขันธ์ PRACHUAP KHIRI KHAN*	0.2		5.7	46.2	4.4	T		56.5	1041.6	+ 248.3
7 หัวหิน Hua Hin*	10.2					26.6	T	36.8	737.9	- 13.6
8 ปราณบุรี Pran Buri										
9 ชุมพร CHUMPHON*	T	43.7	T	T	3.0	2.8	0.6	50.1	1819.7	+ 472.4

สถานีฝน	Station	วันที่และจำนวนน้ำฝนเป็นมิลลิเมตร Date and amount of rainfall in millimeters							ผลรวม มม. Total rainfall mm.	ผลรวมตั้งแต่ 1 มกราคม Accumulative rainfall since 1 January	
		ตุลาคม October								ปริมาณ มม. Amount mm.	สูงต่ำกว่าปกติ Above or below Normal
		6	7	8	9	10	11	12			
10 ท่าแซะ	Tha Sae		12.2	10.2	0.8		10.3		33.5	1785.2	+ 333.5
11 สวี	Sawi		9.2	3.0	19.5	9.3			41.0	1018.1	- 91.5
12 หลังสวน	Lang Suan				12.8				12.8	873.9	- 202.6
13 สุราษฎร์ธานี	SURAT THANI*			0.5	16.8		39.4	1.4	58.1	1219.2	+ 162.3
14 ไชยา	Chaiya			5.4	T		3.1		8.5	1313.7	+ 411.4
15 เกาะสมุย	Ko Samui*				0.2		0.9		1.1	1913.6	+1120.3
16 พุนพิน	Phunphin								0.0	818.8	- 177.1
17 ท่าฉาง *	Tha Chang			11.5	16.5		5.1		33.1	1306.5	- 113.4
18 กาญจนดิษฐ์	Kanchanadit										
19 บ้านนาสาร	Ban Na San										
20 นครศรีธรรมราช	NAKHON SI THAMMARAT*			12.1		T	0.2	3.8	16.1	2392.5	+1252.5
21 สิชล	Sichon								0.0	984.9	- 55.4
22 ท่าศาลา	Tha Sala								0.0	1298.9	+ 517.0
23 ฉวาง	Chawang	10.5		40.0					50.5	1127.8	- 331.3
24 ทุ่งสง	Thung Song								0.0	1498.5	+ 183.2
25 ร่อนพิบูลย์	Ron Phibun								0.0	1250.1	+ 340.0
26 ปากพนัง	Pak Phanang								0.0	1163.8	+ 249.9
27 พัทลุง	PHATTHALUNG			3.4					3.4	1319.3	+ 210.7
28 ควนขนุน	Khuan Khanun								0.0	1247.2	
29 ปากพยูน	Pak Phayun						10.8		10.8	591.2	
30 เขาชัยสน	Khao Chaison								0.0	1080.2	
31 สงขลา	SONGKHLA*	3.1	0.1	0.7	T	19.4	2.7	22.3	48.3	959.8	+ 5.3
32 รัตภูมิ	Rattaphum		3.9						3.9	1237.5	
33 หาดใหญ่	Hat Yai			6.7		3.4	2.5	1.0	13.6	906.0	
34 สะเดา	Sadao						53.2		53.2	1062.2	
35 ปัตตานี	PATTANI*	16.9		6.3		7.0	3.1	4.0	33.7	1477.9	+ 795.4
36 หนองจิก	Nong Chik	1.3							1.3	625.4	
37 ยะหริ่ง	Yaring	11.8							11.8	1039.0	
38 มายอ	Mayo	22.8							22.8	1737.6	
39 โคกโพธิ์	Khok Pho	20.0		13.0					33.0		
40 ปะนาเระ	Panare								0.0	805.0	
41 ยะลา	YALA	82.5							82.5	1764.0	
42 ยะหา	Yaha	20.4							20.4	1707.5	
43 รามัน	Raman	50.5							50.5	1621.4	
44 บันนังสตา	Bannang Satar	4.9		7.0		23.7			35.6	1632.6	
45 เบตง	Betong						25.8		25.8	1334.6	
46 นราธิวาส	NARATHIWAT*	0.5	T	2.3	0.1	T	37.3	38.6	78.8	1609.2	+ 266.9
47 ยี่งอ	Yi-ngo	20.8							20.8	1160.3	
48 รือเสาะ	Rangae			8.0					8.0	358.0	
49 ตากใบ	Tak Bai								0.0	800.5	
50 สุไหงโกลก	Sungai Kolok								0.0	959.7	

สถานีฝน Station		วันที่และจำนวนน้ำฝนเป็นมิลลิเมตร Date and amount of rainfall in millimeters ตุลาคม October							ฝนรวม มม. Total rainfall mm.	ฝนรวมตั้งแต่ 1 มกราคม Accumulative rainfall since 1 January	
		6	7	8	9	10	11	12		ปริมาณ มม. Amount mm.	สูงต่ำกว่าปกติ Above or below Normal
51 ระนอง	RANONG*	2.6	10.2	14.3	23.6	55.2	23.1	56.8	185.8	3949.5	- 13.2
52 กระบุรี	Kra Buri		22.3	4.9					27.2	2789.8	
53 พังงา	PHANGNGA			18.0					18.0	2247.0	
54 ตะกั่วป่า	Takua Pa	1.2		29.2	51.3	4.2			86.9	3637.5	
55 คะปง	Kapong	2.5		14.8	27.8				45.1	3327.6	
56 ท้ายเหมือง	Thai Muang			18.2	36.4				54.6	2717.1	
57 ตะกั่วทุ่ง	Takua Thung			9.3	15.4				24.7	2511.0	
58 ทับปุด	Thap Put								0.0	1924.3	
59 ภูเก็ต	PHUKET*								0.0	2154.1	+ 251.5
60 สนามบินภูเก็ต	Phuket Airport*			19.3	0.3	30.8	0.6	9.8	60.8		
61 กระบี่	KRABI			5.1					5.1	696.0	
62 อ่าวลึก	Ao Luk								0.0	212.3	
63 คลองท่อม	Khlong Tom			30.4		1.1			31.5	1805.1	
64 ตรัง	TRANG	T	T	17.3		3.2		23.4	43.9	2133.0	+ 206.8
65 สนามบินตรัง	Trang Airport*										
66 สิเกา	Sikao			21.7					21.7	2143.7	
67 ย่านตาขาว	Yan Ta Khao			28.2					28.2	1400.2	
68 ปะเหลียน	Palian			30.6					30.6	2007.5	
69 สตูล	SATUN								0.0	672.7	
70 ทุ่งหว้า	Thung Wa	3.0							3.0	875.4	

สถานีฝน Station	วันที่และจำนวนน้ำฝนเป็นมิลลิเมตร Date and amount of rainfall in millimeters							ฝนรวม มม. Total rainfall mm.	ฝนรวมตั้งแต่ 1 มกราคม Accumulative rainfall since 1 January	
	ตุลาคม October								ปริมาณ มม. Amount mm.	สูงต่ำกว่าปกติ Above or below Normal
	6	7	8	9	10	11	12			
กรุงเทพมหานคร BANGKOK METROPOLIS										
1 สถานีเครื่องรับส่งวิทยุนนทบุรี Overseas Radio Receiving Station										
2 ร.ร. การช่างนนทบุรี Nonthaburi Trade School										
3 พลังงานปรมาณูแห่งชาติ Atomic Energy For Peace										
4 กองกำกับการรถวิทยุ ฯ MMP. Sub Division Car Center								0.0	935.3	
5 วิทยาลัยครูจันทรเกษม Chankasem College Education					28.0			28.0	1267.0	
6 การไฟฟ้าฝ่ายผลิต Electrical Supply Authority				8.6				8.6	481.5	
7 ศูนย์ฝึกการบินพลเรือน Civil Aviation Training Center								0.0	1040.0	
8 ร.ร. โยธินบูรณะ Yothin Burana School										
9 สถานีรถไฟบางบำหรุ Bang Bamru Railway Station	T							T	1671.9	
10 ร.ร. พาณิชการสยาม Siam Commercial School	T			3.0				3.0	870.6	
11 ร.ร. การประชาสัมพันธ์ Public Relation School					25.8			25.8	878.8	
12 ร.ร. สามเสนนอก Sam Sen Nok School								0.0	1143.5	
13 มหาวิทยาลัยรามคำแหง Ramkhamhaeng University			6.2		7.4	10.1		23.7	1156.8	
14 ร.ร. ศรีอุดัย Sri Udai School	T		T					T	1084.6	
15 ร.ร. จิตรลดา Chitlada School				7.5	42.0	13.0		62.5		
เขตบางกะปิ Bangkapi Boundary										
17 เขตหนองจอก Nong Chok Boundary										
18 กระทรวงศึกษาธิการ Ministry of Education					51.2	3.5		54.7		
19 ร.ร. ช่างกลวิทยา Changkol Vitthaya School					14.7	5.8		20.5	1089.3	
20 ร. 1 พัน 2 ร้อ. Second Infantry Battalion										
21 บ้านมหังคศิลา Ban Mahangkha Sila				9.6	53.8	14.2		77.6	1064.0	
22 ร.ร. โฆสิตสโมสร Kosit Samosorn School	T		T	T	50.5	10.3		60.8		
23 ประตูน้ำปทุมวัน Pathumvan Irr.	T		1.4	6.4	67.1	15.2	T	90.1	1095.8	
24 ร.ร. เฉลิมราชสุดาศึกษา Chalermrat Suksa School			37.2					37.2	1014.8	
25 วิทยาลัยเพาะช่าง Poh Chang College										
26 ร.ร. มาแตร์เดอี Mater Dei School	T			5.0	65.4			70.4		
27 สถานีจ่ายไฟฟ้าบางกะปิ Sup Caster of Electrial Supply Bangkapi			25.2					25.2		
28 วิทยาลัยพาณิชการธนบุรี Thonburi Commercial College	2.2		T		18.8	22.4		43.4	1082.0	
29 วิทยาลัยครูบ้านสมเด็จ Bansomdet Teacher College				6.4	46.7	25.3		78.4	1344.5	
30 เขตคลองสาน Khlong San Boundary			3.7		53.5	14.1		71.3		
31 ร.ร. เตรียมทหาร Armed Force Academy Preparatory School			1.7	1.6	54.0	8.8		66.1	1274.9	
32 ร.ร. กรุงเทพคริสเตียน Bangkok Christian College			T	0.7		9.2	0.4	10.3	1009.0	
33 ร.ร. ศรีวิกรม์ Srivikorn School			8.2					8.2		
34 ประตูน้ำพระอินทร์ Prakhanong Irr.			7.9	3.2		5.6		16.7	780.7	
35 ร.ร. สมชีสิกษา Somchit Suksa School					9.4	21.0		30.4		
36 ร.ร. ยานนาเวศวิทยากม Yannawa Vitthayakhom School			1.0		1.4	17.0	0.8	20.2		
ร.ร. พระโขนง Prakhanong School						7.1		7.1	847.0	
38 ร.ร. ช่องนนทรี Chong Nonthri School										

อุณหภูมิสูงสุดและต่ำสุดประจำวันที่ ๖ – ๑๒ ตุลาคม ๒๕๑๘

Daily Max. and Min. Temperature 6 – 12 October 1975

สถานี Station	อุณหภูมิสูงสุดและต่ำสุดเป็นองศา ซ. Max. and Min. Temperature in degree C.							เฉลี่ยสูงสุดต่ำสุด Average Max. Min.	เฉลี่ยในสัปดาห์ Weekly Mean	ค่าปกติประจำเดือน Monthly Normal
	6	7	8	9	10	11	12			
ภาคเหนือ NORTHERN PART										
1 เชียงราย CHIANG RAI	31.0 23.0	30.4 22.7	28.0 20.7	29.0 22.0	30.1 22.6	31.7 22.5	32.4 22.0	30.4 22.2	26.3	25.3
2 แม่ฮ่องสอน MAE HONG SON	32.8 23.5	32.6 23.7	29.7 24.0	31.5 22.5	32.0 22.9	32.7 23.2	33.0 23.7	32.0 23.4	27.7	27.0
3 เชียงใหม่ CHIANG MAI	31.1 23.5	31.8 23.9	25.7 24.1	29.5 23.5	31.8 23.6	31.1 23.5	32.0 23.4	30.4 23.6	27.0	26.2
4 น่าน NAN	31.6 23.8	32.7 24.2	29.5 24.3	32.2 23.8	32.4 24.3	33.0 23.0	33.0 24.3	32.8 24.0	28.0	26.9
5 ท่าวังผา Tha Wang Pha	31.8 23.6	32.7 23.3	30.4 23.5	30.9 23.9	31.4 23.5	32.4 23.5	32.8 23.7	31.8 23.6	27.7	..
6 ลำปาง LAMPANG	22.5	33.0 24.1	26.2 24.4	29.5 21.9	31.7 22.2	32.5 22.8	32.3 23.1	30.8 23.0	27.0	26.4
7 แม่สะเรียง Mae Sariang	30.6 23.1	31.7 23.4	31.1 23.5	31.7 22.5	31.4 22.8	31.3 23.0	32.7 22.9	31.5 23.0	27.2	27.3
8 แพร่ PHRAE	23.9	31.1 24.1	30.3 24.4	31.7 23.7	32.0 22.9	25.6	33.9 23.7	31.8 23.8	27.8	26.9
9 อุตรดิตถ์ UTTARADIT	33.3 24.6	33.8 24.6	32.6 24.4	32.6 24.0	33.8 24.6	33.2 24.0	32.8 24.9	33.2 24.4	28.8	27.9
10 สนามบินอุตรดิตถ์ Uttaradit Airport	..	..	..	..	..	..	..	..	..	..
11 ตาก TAK	31.1 23.1	32.2 23.6	32.0 23.8	31.5 24.1	31.9 23.5	32.8 23.2	32.4 24.5	32.0 23.7	27.8	26.9
12 พิษณุโลก PHITSANULOK	31.3 24.7	33.2 25.1	32.6 25.6	30.7 25.4	32.7 23.8	32.8 24.2	30.5 25.6	32.0 24.9	28.4	28.1
13 แม่สอด Mae Sot	31.8 23.3	31.6 22.9	28.4 22.7	30.1 22.5	30.1 23.2	30.6 22.8	32.3 22.6	30.6 22.9	26.8	27.0
14 เพชรบูรณ์ PHETCHABUN	33.2 22.8	33.2 23.6	31.0 23.8	32.4 24.0	32.5 23.2	33.5 24.3	29.9 24.1	32.2 23.7	28.0	27.0
15 หล่มสัก Lom Sak	32.2 23.4	32.5 24.0	31.2 24.3	31.6 23.6	33.2 23.2	33.4 24.0	31.0 24.5	32.3 23.9	28.0	..
16 วิเชียรบุรี Wichian Buri	32.4 23.5	32.8 24.5	32.0 22.9	31.9 24.0	31.1 24.5	32.5 24.0	31.2 23.5	32.0 23.8	27.9	..
ภาคตะวันออกเฉียงเหนือ NORTHEASTERN PART										
1 หนองคาย NONG KHAI	32.2 24.6	27.1 25.3	28.7 24.7	30.5 23.0	32.1 24.3	32.2 24.7	31.6 22.9	30.5 24.2	27.4	27.1
2 เลย LOEI	31.7 23.1	31.7 22.7	25.1 23.3	29.8 21.4	32.4 22.6	33.0 22.7	31.5 23.5	30.8 22.8	26.8	25.8
3 อุดรธานี UDON THANI	33.0 24.5	30.3 24.8	30.7 24.6	30.2 22.6	32.0 24.6	32.6 24.8	31.5 22.5	31.5 24.1	27.8	26.8
4 สกลนคร SAKON NAKHON	32.8 24.5	31.5 24.1	31.7 24.3	30.5 23.8	33.0 24.0	32.0 23.5	32.7 23.6	32.0 24.0	28.0	26.3
5 นครพนม NAKHON PHANOM	33.4 24.0	33.1 24.4	31.5 24.2	28.8 24.0	32.5 22.7	31.8 23.1	33.2 23.2	32.0 23.7	27.8	26.1
6 มุกดาหาร Mukdahan	31.0 24.5	31.8 25.8	31.6 25.9	28.2 24.1	32.2 25.2	32.2 25.8	31.4 23.4	31.2 25.8	27.5	26.2
7 ขอนแก่น KHON KAEN	33.0 24.3	31.9 24.8	31.4 23.5	31.2 22.4	32.0 23.5	32.3 22.2	30.6 23.4	31.8 23.4	27.6	26.7
8 โกสุมพิสัย Kosum Phisai	32.8 23.8	30.7 24.6	31.8 25.2	30.2 22.7	32.3 24.8	32.3 22.5	22.2	31.7 23.3	27.5	..
9 ร้อยเอ็ด ROI ET	31.5 25.4	30.4 25.2	31.2 24.3	30.7 22.8	31.4 24.8	31.2 24.2	30.6 21.8	31.0 24.1	27.6	26.6
10 ชัยภูมิ CHAIYAPHUM	31.2 24.0	32.3 24.9	29.3 22.4	30.2 21.2	30.5 23.0	31.5 24.5	31.3 24.4	30.9 23.5	27.2	26.6
11 อุบลราชธานี UBON RATCHATHANI	31.7 24.5	31.8 24.9	30.6 23.3	29.0 22.2	30.4 23.3	28.3 23.1	30.7 24.3	30.4 23.7	27.0	26.7
12 สุรินทร์ SURIN	32.5 24.7	31.3 24.0	31.5 23.3	31.2 24.5	32.1 23.4	30.9 24.0	31.3 24.5	31.4 24.1	27.6	26.7
13 ท่าตูม Tha Tum	31.5 24.4	32.4 20.5	30.1 23.2	30.1 24.0	31.4 22.6	28.9 25.0	29.6 23.9	30.6 23.1	26.8	..
14 นางรอง Nang Rong	31.3 24.6	33.1 25.3	31.7 23.3	31.1 23.8	31.6 24.3	29.8 23.6	.. 23.4	31.4 23.7	27.6	..

สถานี	Station	อุณหภูมิสูงสุดและต่ำสุดเป็นองศา ซ. Max. and Min. Temperature in degree C.							เฉลี่ย สูงสุด ต่ำสุด	เฉลี่ยในสัปดาห์	ค่าปกติประจำเดือน
		6	7	8	9	10	11	12	Average Max. Min.	Weekly Mean	Monthly Normal
15 นครราชสีมา	NAKHON RATCHASIMA	34.0 24.3	34.2 23.9	31.0 23.4	30.8 22.7	31.9 22.9	31.9 23.1	29.7 23.2	31.9 23.4	27.6	26.8
16 ไชยภูมิ	Chok Chai	33.3 24.4	33.1 24.6	31.4 24.0	30.1 23.2	30.7 23.7	29.7 23.9	23.8	31.4 23.9	27.6	..
ภาคกลาง	**CENTRAL PART**										
1 นครสวรรค์	NAKHON SAWAN	33.5 24.3	33.4 24.7	31.6 24.4	32.2 24.4	31.7 24.1	32.2 24.0	31.5 25.2	32.3 24.4	28.4	27.9
2 ลพบุรี	LOP BURI	31.8 24.1	31.3 23.4	30.2 23.8	31.5 23.4	31.8 22.8	29.4 24.4	31.2 24.5	31.0 23.8	27.4	27.5
3 สุพรรณบุรี	SUPHAN BURI	33.0 25.6	34.0 24.4	32.0 25.0	32.0 24.6	32.2 23.4	31.5 24.0	32.3 25.0	32.4 24.6	28.5	27.7
4 กาญจนบุรี	KANCHANABURI	32.4 24.2	32.2 23.9	32.8 23.8	33.2 24.8	33.9 23.9	33.6 24.5	32.6 23.8	33.0 24.1	28.6	27.1
5 ทองผาภูมิ	Thong Pha Phum	29.6 23.0	30.5 23.4	31.7 23.0	31.5 22.4	32.0 22.7	30.6 22.8	31.3 22.6	31.0 22.8	26.9	..
6 ท่าอากาศยานดอนเมือง	Don Muang Airport	29.4 24.0	31.0 23.9	30.0 26.0	30.0 24.8	29.3 25.3	31.0 24.1	30.4 24.0	30.2 24.3	27.2	28.2
7 กรุงเทพมหานคร	BANGKOK METROPOLIS	31.3 25.3	32.6 24.5	32.8 25.8	32.3 25.2	31.5 24.6	33.1 24.7	32.5 24.2	32.4 24.9	28.6	27.6
8 ศูนย์วิจัย ฯ บางนา	Bang Na	31.0 25.0	32.1 24.0	32.9 25.2	31.0 25.0	31.9 25.2	33.0 24.5	23.2	32.0 24.8	28.3	..
ภาคตะวันออก	**EASTERN PART**										
1 ปราจีนบุรี	PRACHIN BURI	31.5 25.2	31.7 25.0	32.0 25.7	30.7 24.2	32.0 24.7	31.7 24.8	31.0 24.5	31.5 24.9	28.2	27.9
2 กบินทร์บุรี	Kabin Buri	33.4 25.0	32.6 24.8	33.0 25.2	31.2 23.7	31.8 25.0	32.2 23.8	23.7	32.4 24.2	28.3	..
3 อรัญประเทศ	Aranyaprathet	31.8 25.0	31.5 24.1	31.8 24.8	31.8 23.7	31.9 24.2	32.2 24.0	32.3 23.1	31.9 24.1	28.0	27.4
4 ชลบุรี	CHON BURI	32.3 25.6	31.5 23.8	32.6 25.0	31.2 24.0	32.2 23.9	32.7 24.2	32.0 25.1	32.1 24.5	28.3	27.4
5 เกาะสีชัง	Ko Si Chang	31.5 26.8	29.6 23.9	30.2 25.0	29.2 23.9	29.7 24.9	30.2 24.8	30.5 25.0	30.1 24.9	27.5	27.3
6 สัตหีบ	Satahip	..	25.0	31.0 26.0	..	..	24.0	30.0 ..	..	..	28.0
7 ระยอง	RAYONG	29.8 24.8	30.0 24.9	29.2 25.4	..	29.6	..	..	29.6 24.7	27.2	..
8 จันทบุรี	CHANTHABURI	28.4 24.6	30.3 23.4	30.4 23.7	30.1 23.8	24.5 29.7 23.5	24.5 30.2 23.4	.. 30.8 24.5	30.0 23.8	26.9	27.3
9 กองใหญ่	Klong Yai	29.5 22.6	29.9 22.7	30.5 22.1	30.2 22.8	28.1 22.4	30.0 23.0	30.2 22.9	29.8 22.6	26.2	26.8
ภาคใต้	**SOUTHERN PART**										
1 หัวหิน	Hua Hin	30.6 24.9	30.6 24.3	31.6 23.7	31.9 23.6	31.7 23.7	32.0 24.0	30.3 23.6	31.2 24.0	27.6	27.1
2 ประจวบคีรีขันธ์	PRACHUAP KHIRI KHAN	30.5 24.9	31.9 24.9	31.5 22.5	31.6 23.1	31.5 23.1	32.8 24.2	32.8 24.4	31.8 23.9	27.8	26.9
3 ชุมพร	CHUMPHON	30.0 23.9	29.4 24.4	30.8 23.3	28.9 23.2	27.6 22.6	31.2 23.6	31.8 23.4	30.0 23.5	26.8	26.8
4 สุราษฎร์ธานี	SURAT THANI	31.6 23.9	30.8 23.6	31.3 23.3	29.8 22.7	30.2 22.4	32.9 23.0	32.4 23.2	31.3 23.2	26.2	27.0
5 เกาะสมุย	Ko Samui	29.8 25.9	29.2 25.8	29.8 25.0	29.0 25.4	29.6 23.9	32.4 25.0	31.7 24.0	30.2 25.0	27.6	..
6 นครศรีธรรมราช	NAKHON SI THAMMARAT	32.2 23.9	30.6 23.9	32.0 23.5	29.3 23.2	32.6 23.7	31.7 22.4	33.0 23.3	31.6 23.4	27.5	27.1
7 สงขลา	SONGKHLA	25.2 24.7	31.0 24.6	33.1 23.7	26.9 23.0	33.5 23.6	31.5 23.2	33.2 24.1	32.3 23.8	28.0	27.5
8 ปัตตานี	PATTANI	33.3 23.6	30.0 23.5	33.0 23.0	30.4 22.5	33.4 22.3	33.2 23.0	33.3 24.1	32.3 23.1	27.7	27.3
9 นราธิวาส	NARATHIWAT	31.9 24.6	30.3 23.0	32.9 23.7	29.6 22.8	32.0 23.3	31.7 23.0	32.2 22.6	31.4 23.3	27.4	26.8
10 ระนอง	RANONG	29.0 23.0	29.8 24.9	29.0 23.4	29.6 23.1	26.7 22.9	30.0 22.7	31.1 22.5	28.3 23.2	26.2	26.3
11 ภูเก็ต	PHUKET	..	..	..	..	..	..	..	..	..	..
12 ท่าอากาศยานภูเก็ต	Phuket Airport	30.5 27.1	30.2 26.7	30.9 26.4	29.3 22.9	27.0 23.6	30.4 23.6	29.0 24.9	29.6 25.0	27.3	26.7
13 ท่าอากาศยานตรัง	Trang Airport	33.0 23.6	32.3 24.0	31.0 23.6	28.3 22.3	31.9 23.7	33.4 22.6	31.0 23.6	31.6 23.4	27.5	27.0

แก้ไขเพิ่มเติมรายงานจำนวนน้ำฝนเนื่องจากได้รับรายงานภายหลัง สำหรับรายงานอากาศประจำสัปดาห์ ฉบับที่ ๔๐/๒๕๑๘

Corrections for late rainfall data reports in weekly weather report No. 40/1975

สถานีฝน Station	วันที่และจำนวนน้ำฝนเป็นมิลลิเมตร Date and amount of rainfall in millimeters							ฝนรวม มม. Total rainfall mm.	ฝนรวมตั้งแต่ 1 มกราคม Accumulative rainfall since 1 January	
	กันยายน – ตุลาคม September-October								ปริมาณ มม. Amount mm.	สูงต่ำกว่าปกติ Above or below Normal
	29	30	1	2	3	4	5			
ภาคเหนือ NORTHERN PART										
8 เชียงคำ Chiang Kham							27.5	64.4	1404.4	+ 166.8
9 เวียงป่าเป้า Wiang Pa Pao							17.2	17.2	781.5	- 230.8
12 พะเยา Phayao							8.7	76.6	1316.8	+ 425.1
13 จุน Chun						31.6		31.6	1046.1	- 327.2
17 แม่ลาน้อย Mae La Noi						11.0		67.0		
25 สันทราย San Sai							9.8	48.3	1029.5	- 46.9
26 ดอยสะเก็ด Doi Saket							3.9	81.5	1309.7	+ 248.0
30 สันป่าตอง San Pa Tong							3.8	54.4		
32 ฮอด Hot							10.6	67.7	1013.9	+ 48.4
34 ป่าซาง Pa Sang							19.3	63.7	1096.1	+ 252.9
35 ลี้ Li							5.0	94.1	653.6	- 386.8
39 เกาะคา Ko Kha							14.2	87.9	1144.3	+ 1[illegible]9
58 ท่าปลา Tha Pla						75.4		102.7	1964.5	+ 820.1
59 ลับแล Laplae							41.3	41.3	1518.7	+ 121.4
66 ทุ่งเสลี่ยม Thung Saliam							9.4	93.4	1363.5	+ 269.8
68 กงไกรลาศ Kong Krailat							27.2	253.5	1695.1	+ 546.6
78 ชานุวรลักษบุรี Chanu Woralaksaburi							11.6	81.9	1647.5	+ 510.6
79 พิจิตร PHICHIT							8.5	57.6	1879.6	+ 472.4
80 สามง่าม Sam Ngam							3.4	3.4	946.4	- 227.0
82 บางมูลนาก Bang Mun Nak							24.8	41.9	764.5	- 275.6
87 ชนแดน Chon Daen							14.1	146.4	1439.0	+ 303.5
88 หนองไผ่ Nong Phai					27.3		35.0	72.1		
ภาคตะวันออกเฉียงเหนือ NORTEASTERN PART										
3 ท่าลี่ Tha Li							27.9	115.1	1419.9	+ 538.7
4 ด่านซ้าย Dan Sai							22.6	53.9	1237.9	+ 225.0
5 วังสะพุง Wang Saphung							5.6	59.7	1020.0	+ 13.4
10 บึงกาฬ Bung Kan							10.5	18.1	3327.7	+ 905.1
11 เซกา Seka							0.4	13.1	2254.6	+ 622.2
22 บ้านแพง Ban Phaeng							0.6	1.8	2915.3	+ 203.6
30 กุฉินารายน์ Kuchinarai							24.6	110.6		
35 อาจสามารถ At Samat							24.0	52.0		
36 เสลภูมิ Selaphum					5.3	3.1	1.2	138.8	1405.3	+ [illegible]5
39 สุวรรณภูมิ Suwannaphum							33.5	97.2	1527.6	- 53.3
40 มหาสารคาม MAHA SARAKHAM							2.2	44.6	1104.6	- 239.4

สถานีฝน Station	วันที่และจำนวนน้ำฝนเป็นมิลลิเมตร Date and amount of rainfall in millimetres กันยายน – ตุลาคม September–October							ฝนรวม มม. Total rainfall mm.	ฝนรวมตั้งแต่ 1 มกราคม Accumulative rainfall since 1 January	
	29	30	1	2	3	4	5		ปริมาณ มม. Amount mm.	สูงต่ำกว่าปกติ Above or below Normal
44 บุรบัว Borabu							29.3	78.7		
48 น้ำพอง Nam Phong							12.7	64.7	949.4	– 60.6
52 ชนบท Chonnabot							30.0	136.6	954.9	– 156.7
58 ภูเขียว Phu Khieo							62.5	112.1	980.5	+ 14.5
66 โนนไทย Non Thai							5.5	73.5	606.3	– 408.2
71 ปักธงไชย Pak Thong Chai							6.5	73.1	928.7	– 32.9
80 รัตนบุรี Rattanaburi							26.1	179.5	1424.0	+ 208.1
82 ศรีขรภูมิ Sikhoraphum							1.3	60.1	665.4	– 499.1
83 ปราสาท Prasat							1.7	20.9	1117.8	– 5.0
85 ศรีสะเกษ SI SA KET							78.7	215.6	1212.5	– 168.9
87 กันทรารมย์ Kanthararos							6.7	73.6		
92 เขมราฐ Khemarat							24.0	116.4	1969.0	+ 526.4
96 มหาชนะชัย Maha Chana Chai							23.2	98.4	1695.8	+ 300.3
97 เขื่องใน Khuang Nai							13.2	112.9	1403.6	– 36.5
99 เดชอุดม Det Udom							5.1	96.2	1454.3	+ 13.3
ภาคกลาง CENTRAL PART										
2 บรรพตพิสัย Banphot Phisai							42.1	165.0	1352.9	+ 480.5
5 ลาดยาว Lat Yao							36.8	104.5	1033.8	+ 94.1
7 พยุหะคีรี Phayuha Khiri							14.1	94.1	857.7	– 77.9
9 อุทัยธานี UTHAI THANI						14.6	10.0	95.8	637.6	– 410.5
12 ทัพทัน Thap Than							7.6	80.8	1136.7	– 3.2
13 หนองฉาง Nong Chang							17.5	168.9	1887.8	+ 619.1
14 หนองขาหย่าง Nong Khayang							30.0	144.0	1024.7	– 22.1
15 ชัยนาท CHAI NAT							0.7	72.1	833.0	– 164.3
17 วัดสิงห์ Wat Sing							4.8	130.4	745.5	– 370.6
19 สิงห์บุรี SING BURI							25.9	157.7	1174.4	+ 172.7
21 บางระจัน Bang Rachan							5.0	92.7	999.8	– 104.9
22 ภูรหมบุรี Phrom Buri							15.8	125.4	931.7	– 258.4
24 บ้านหมี่ Ban Mi			2.0		17.5			57.8	813.8	– 120.6
29 ท่าวุ้ง Tha Wung							9.8	105.5	1010.0	– 289.7
38 อ่างทอง ANG THONG							12.0	72.0	1098.2	– 88.1
39 ไพโรจน์ Pha Thong							19.3	164.0	1473.6	+ 152.0
41 วิเศษชัยชาญ Wiset Chai Chan							1.0	123.6	1349.8	+ 133.9
44 พระพุทธบาท Phra Phutthabat							14.2	99.5		
49 พระนครศรีอยุธยา PHRA NAKHON SI AYUTHAYA					5.8			26.8	1006.0	+ 3.8
52 บางบาล Bang Ban							3.4	25.1	867.2	– 376.0
59 รังสิต Rangsit							0.6	36.0	1048.0	– 280.5

สถานีฝน	Station	วันที่และจำนวนน้ำฝนเป็นมิลลิเมตร Date and amount of rainfall in millimeters กันยายน–ตุลาคม September– October							ฝนรวม มม. Total rainfall mm.	ฝนรวมตั้งแต่ 1 มกราคม Accumulative rainfall since 1 January	
		29	30	1	2	3	4	5		ปริมาณ มม. Amount mm.	สูงต่ำกว่าปกติ Above or below Normal
60 ลำลูกกา	Lum Luk Ka							5.5	48.6	1155.6	- 66.1
81 นครปฐม	NAKHON PATHOM							2.0	71.2	1012.5	- 54.0
84 ราชบุรี	RATCHABURI							33.4	117.9	900.1	- 105.6
86 โพธาราม	Photharam							0.9	84.5	977.1	- 34.8
ภาคตะวันออก	EASTERN PART										
1 นครนายก	NAKHON NAYOK							14.9	113.0	1329.7	+ 47.6
3 ปากพลี	Pak Phli							10.8	65.1	1550.3	- 239.9
4 องครักษ์	Ongkharak							16.5	130.3	1756.8	+ 139.4
8 ศรีมหาโพธิ	Si Maha Phot							2.2	119.5	1489.0	- 94.7
10 ศรีแก้ว	Sa Keao							22.0	105.5	1328.1	- 255.8
13 ฉะเชิงเทรา	CHACHOENGSAO						26.1		176.5	927.6	- 253.1
16 พานทอง	Phan Thong							11.2	11.2	1002.3	+ 34.3
21 ระยอง	RAYONG						2.9		91.8	1383.0	+ 244.5
22 บ้านค่าย	Ban Khai							14.2	83.8	1071.4	- 33.2
23 แกลง	Klaeng							3.0	113.8	1516.4	- 295.3
25 ท่าใหม่	Tha Mai							134.2	134.2	2113.9	- 410.3
27 ตราด	TRAT							46.8	87.2	3033.7	- 484.3
28 เขาสมิง	Khao Saming							25.2	95.6	1116.1	-1209.7
29 แหลมงอบ	Laem Ngop							40.2	119.4	2808.1	
ภาคใต้	SOUTHERN PART										
2 บ้านแหลม	ban Laem							4.0	35.7	447.3	- 465.1
10 ท่าแซะ	Tha Sae							5.0	69.3	1751.7	+ 340.4
11 สวี	Sawi							6.5	74.6	977.1	- 99.8
17 ท่าฉาง	Tha Chang							2.4	21.4	1273.4	- 80.3
21 สิชล	Sichon							70.5	90.7	984.9	+ 3.4
26 ปากพนัง	Pak Phanang							20.5	20.5	1163.8	+ 304.5
54 กะกั่วป่า	Takua Pa							15.1	228.5	3550.6	
55 กะปง	Kapong						23.9	8.1	169.9	3282.5	

REMARKS

1. **Meteorological Department's Station** (with * mark). Rainfall observation is performed daily at 07.00 a.m. by the Meteorological Department's personnel. Therefore the daily amount of rainfall in this publication means the total amount of rainfall in 24 hr. period from 07.00 a.m. of the recorded date to 07.00 a.m. of the following day.

2. **Voluntary Rainfall Station** (without * mark) located at District and Province. Rainfall observation is performed daily at 09.00 a.m. by the voluntary observer. The daily amount of rainfall means the total amount of rainfall in 24 hr. period from 09.00 a.m. of the recorded date to 09.00 a.m. of the following day.

3. **Rainfall and Temperature Data.** The daily rainfall and temperature observations are submitted to the Meteorological Department soon after the measurement by the following means :—

   — By radio or telegraph from the Meteorological Department's stations.
   — By telegraph from voluntary rainfall stations

   Those daily reports generally arrive at the Meteorological Department from about 07.00 a.m. to 07.00 p.m.

4. **Rainfall Intensity in 1 day** (24 hours)

Light Rainfall	amounts	0.1 — 10.0	millimetres
Moderate Rainfall	„	10.1 — 35.0	„
Heavy Rainfall	„	35.1 — 90.0	„
Very Heavy Rainfall	„	90.1 millimetres and above	
Blank	represents	No rainfall or observation of rainfall does not arrive in time for publication.	
T	„	Trace or light rainfall with amount less than 0.1 millimetres.	

***Various Data** in this publication are published hurriedly to service the user. Therefore the user should be cautious in using them. If there is any doubts please inquired the Meteorological Statistics Subdivision of the Climatology Division for further informations by dialing the number 916054 and 910178.*

Meteorological Department
Bangkok Metropolis

Climatology Division.

● กำหนดออก สัปดาห์ละ 1 ฉบับ ปีละ 52 ฉบับ

● ค่าบำรุง ฉบับละ 5 บาท ปีละ 150 บาท

● การบอกรับ ติดต่อที่กองภูมิอากาศ กรมอุตุนิยมวิทยา

โทร. 916054

พิมพ์ที่โรงพิมพ์กรมอุตุนิยมวิทยา กระทรวงคมนาคม กรุงเทพมหานคร

เรือเอก เจตน์ ไชยลาโภ ผู้พิมพ์ผู้โฆษณา 2518

M061/593
T364we

กรมอุตุนิยมวิทยา กระทรวงคมนาคม

รายงานอากาศประจำสัปดาห์ ระหว่างวันที่ ๑๓ — ๑๙ ตุลาคม ๒๕๑๘

และ

การคาดหมายลักษณะอากาศ ระหว่างวันที่ ๒๐ — ๒๖ ตุลาคม ๒๕๑๘

ฉบับที่ ๔๒/๒๕๑๘

ดร. เจริญ เจริญรัชต์ภาคย์

อธิบดีกรมอุตุนิยมวิทยา

METEOROLOGICAL DEPARTMENT

MINISTRY OF COMMUNICATIONS

BANGKOK, THAILAND

WEEKLY WEATHER REPORT

DURING THE PERIOD 13 — 19 OCTOBER 1975

AND

WEATHER OUTLOOK

DURING 20 — 26 OCTOBER 1975

No. 42/1975

Charoen Charoen - rajapark

Director — General

หมายเหตุ

1. **สถานีของกรมอุตุนิยมวิทยา** (มีเครื่องหมาย *) ทำการตรวจวัดจำนวนฝน ตกเวลา 07.00 น. ทุกวัน โดยเจ้าหน้าที่ของกรมอุตุนิยมวิทยา ดังนั้น จำนวนฝนรายวันในรายงานเล่มนี้ หมายถึงปริมาณฝนรวมในช่วงเวลา 24 ชั่วโมง ตั้งแต่เวลา 07.00 น. ของวันที่แจ้งไว้ในรายงาน จนถึงเวลา 07.00 น. ของวันรุ่งขึ้น

2. **สถานีฝนอำเภอและจังหวัด** (ไม่มีเครื่องหมาย *) ทำการ ตรวจวัดจำนวนฝนตกเวลา 09.00 น. ทุกวัน โดยเจ้าหน้าที่ ที่อยู่ในอำเภอหรือจังหวัดที่ได้รับแต่งตั้งจากกรมอุตุนิยมวิทยา ดังนั้น จำนวนฝนรายวัน หมายถึงปริมาณฝนรวมในช่วงเวลา 24 ชั่วโมง ตั้งแต่เวลา 09.00 น. ของวันที่แจ้งไว้ในรายงานจนถึงเวลา 09.00 น. ของวันรุ่งขึ้น

3. **ข้อมูลฝนและอุณหภูมิ** ที่พิมพ์ในรายงานเล่มนี้ เป็นข้อมูลที่เจ้าหน้าที่ผู้ทำการตรวจรายงานมายังกรมอุตุนิยมวิทยา ทุกวันภายหลังการตรวจ

   — สถานีของกรมอุตุนิยมวิทยา รายงานทางวิทยุโทรศัพท์หรือโทรเลข

   — สถานีฝนอำเภอและจังหวัด รายงานทางโทรเลข

   รายงานดังกล่าวนี้ กรมอุตุนิยมวิทยาจะได้รับตั้งแต่เวลาประมาณ 07.00 น. จนถึงเวลา 19.00 น.

4. **เกณฑ์ฝนใน 1 วัน** (24 ชั่วโมง)

ฝนเล็กน้อย	จำนวนตั้งแต่	0.1 — 10.0 มิลลิเมตร
ฝนปานกลาง	"	10.1 — 35.0 "
ฝนหนัก	"	35.1 — 90.0 "
ฝนตกหนักมาก	"	90.1 มิลลิเมตร ขึ้นไป
ช่องว่าง	หมายความว่า	ไม่มีฝนตกหรือยังไม่ได้รับรายงาน
T	"	ฝนตกน้อยไม่ถึง 0.1 มิลลิเมตร

ข้อมูลต่าง ๆ เหล่านี้ได้ดำเนินการจัดพิมพ์โดยรีบด่วน เพื่อสนองความต้องการแก่ผู้ใช้ จึงยังไม่ได้ทำการตรวจสอบ ฉะนั้น ผู้ใช้จึงควรพิจารณาข้อมูลก่อนที่จะนำไปใช้ หากมีข้อสงสัยประการใด โปรดติดต่อสอบถามเจ้าหน้าที่ งานสถิติอุตุนิยมวิทยา กองภูมิอากาศ โทรศัพท์ 916054 และ 910178

กองภูมิอากาศ กรมอุตุนิยมวิทยา
กรุงเทพมหานคร

การคาดหมายลักษณะอากาศใน ๗ วันข้างหน้า

ตั้งแต่วันที่ ๒๐ – ๒๖ ตุลาคม ๒๕๑๘

ลักษณะทั่วไป

ร่องความกดอากาศต่ำจะยังคงพาดผ่านตอนล่างของประเทศไทย และคาดว่าบริเวณความกดอากาศสูงจากประเทศจีนจะแผ่ลงมาปกคลุมภาคเหนือและภาคตะวันออกเฉียงเหนือในระยะสัปดาห์นี้

ภาคเหนือ ภาคตะวันออกเฉียงเหนือ	จะมีฝนเป็นแห่ง ๆ โดยเฉพาะในระยะครึ่งแรกของสัปดาห์ ต่อจากนั้นอุณหภูมิจะลดลงเล็กน้อย
ภาคกลาง ภาคตะวันออก รวมทั้งชายฝั่ง	ตลอดสัปดาห์จะมีฝนหรือฝนฟ้าคะนองกระจาย โดยเฉพาะทางภาคตะวันออก
ภาคใต้ฝั่งตะวันออก	ตลอดสัปดาห์จะมีฝนเกือบทั่วไป โดยจะมีฝนตกหนักเป็นแห่ง ๆ ส่วนมากทางตอนบนของภาค
ภาคใต้ฝั่งตะวันตก	จะมีฝนหรือฝนฟ้าคะนองเกือบทั่วไปตลอดสัปดาห์
กรุงเทพมหานคร	จะมีฝนหรือฝนฟ้าคะนองกระจายในระยะครึ่งแรกของสัปดาห์ ต่อจากนั้นปริมาณจะลดลง

กรมอุตุนิยมวิทยา

๒๐ ต.ค. ๗๘

Weather outlook for the period 20 – 26 October 1975

General Situation

The low pressure trough will continue to lie across the head of the Gulf of Thailand, and the high pressure area from China mainland is expected to cover Northern and Northeastern Thailand during this week.

Northern Part: Northeastern Part:	Isolated showers particularly during the first half of the period, to be followed by slight decrease of temperature.
Central Part: Eastern part and Coastal Area:	Throughout the week, scattered showers or thundershowers particularly in Eastern part.
Southern Thailand East Coast:	Throughout the week, almost widespread rainshowers with isolated heavy falls mainly in the upper portion.
Southern Thailand West Coast:	Almost widespread rainshowers or thundershowers throughout the week.
Bangkok Metropolis:	Scattered showers or thundershowers during the first half of the week, then the amount and distribution of rainfall will decrease.

Meteorological Department

สรุปลักษณะอากาศทั่วไปในรอบสัปดาห์
ทั้งแต่วันที่ ๑๓ -- ๑๙ ตุลาคม ๒๕๑๘

ร่องความกดอากาศต่ำได้พาดผ่านบริเวณอ่าวไทยเกือบตลอดสัปดาห์ และในช่วงกลางสัปดาห์บริเวณความกดอากาศสูงจากประเทศจีนที่มีกำลังค่อนข้างแรงได้แผ่ลิ่มลงมาปกคลุมบริเวณภาคตะวันออกเฉียงเหนือของประเทศไทย ลักษณะเช่นนี้ทำให้ในตอนต้นสัปดาห์มีฝนและฝนฟ้าคะนองกระจายทั่วประเทศ ส่วนในระยะกลางและปลายสัปดาห์ บริเวณตั้งแต่ภาคกลางขึ้นไปมีอากาศเย็นและแห้งโดยทั่วไปกับมีฝนเพียงเล็กน้อยเฉพาะแห่ง สำหรับภาคใต้มีฝนเกือบทั่วไปโดยมีฝนตกหนักเป็นบางแห่งตลอดสัปดาห์

๒. รายงานฝนสูงสุดในภาคต่าง ๆ ของประเทศไทยมีดังนี้.-

ภาคเหนือ	๗๔.๒ มม.ที่ อ.เมือง	จ.กำแพงเพชร	เมื่อวันที่	๑๔ ต.ค.
ภาคตะวันออกเฉียงเหนือ	๓๖.๒ มม.ที่ อ.คง	จ.นครราชสีมา	"	๑๓ ต.ค.
ภาคกลาง	๑๐๒.๙ มม.ที่ อ.อัมพวา	จ.สมุทรสงคราม	"	๑๕ ต.ค.
ภาคตะวันออก	๕๐.๑ มม.ที่ อ.องครักษ์	จ.นครนายก	"	๑๓ ต.ค.
ภาคใต้	๑๐๘.๐ มม.ที่ อ.เมือง	จ.พังงา	"	๑๓ ต.ค.

กรมอุตุนิยมวิทยา
๒๐ ต.ค.๑๘

Weekly Weather Summary
Period 13 - 19 October 1975

1. Almost throughout the week the low pressure trough extended across the Gulf of Thailand. The wedge of rather active anticyclone from China covered the Northeastern part of Thailand during the middle of the week. This condition caused scattered rain-showers and thundershowers over the whole Country during the early period, while dry and cool weather with local light showers occurred over the Upper Thailand during the rest of the period. Almost widespread rain with local heavy falls occurred in Southern Thailand throughout the week.

2. Heaviest rainfalls were recorded at the following places:-

Northern Part	74.2 mm.at Ampgoe Muang,	Kamphaeng Phet	on 14 Oct.
Northeastern Part	36.2 mm.at Khong,	Nakhon Ratchasima	" 13 Oct.
Central Part	102.9 mm.at Amphawa,	Samut Songkharm	" 15 Oct.
Eastern Part	50.1 mm.at Ongkharak,	Nakhon Nayok	" 13 Oct.
Southern Part	108.0 mm.at Amphoe Muang,	Phangnga	" 13 Oct.

Meteorological Department
20 October 1975

ข่าวอากาศเพื่อการเกษตรประจำสัปดาห์

เมื่อวันที่ 13 – 19 ตุลาคม 2518 มีลักษณะอากาศซึ่งพอสรุปได้ดังต่อไปนี้ :–

ร่องความกดอากาศต่ำได้พาดผ่านบริเวณอ่าวไทยเกือบตลอดสัปดาห์ และในช่วงกลางสัปดาห์บริเวณความกดอากาศสูงจากประเทศจีนที่มีกำลังค่อนข้างแรงได้แผ่ลิ่มลงมาปกคลุมบริเวณภาคตะวันออกเฉียงเหนือของประเทศไทย ลักษณะเช่นนี้ทำให้ในตอนต้นสัปดาห์มีฝนและฝนฟ้าคะนองกระจายทั่วประเทศ ส่วนในระยะกลางและปลายสัปดาห์ บริเวณตั้งแต่ภาคกลางขึ้นไปมีอากาศเย็นและแห้งโดยทั่วไปกับมีฝนเพียงเล็กน้อยเฉพาะแห่ง สำหรับภาคใต้มีฝนเกือบทั่วไปโดยมีฝนตกหนักเป็นบางแห่งตลอดสัปดาห์

ข้อควรทราบ

มรสุมตะวันออกเฉียงเหนือเริ่มพัดปกคลุมประเทศไทยตอนบน ลักษณะเช่นนี้จะทำให้ภาคเหนือและภาคตะวันออกเฉียงเหนือมีอากาศเย็นลงเล็กน้อยในระยะครึ่งหลังของสัปดาห์นี้ อนึ่งก่อนที่อากาศจะเย็นลงคาดว่าจะมีฝนเป็นแห่ง ๆ ในภาคทั้งสอง สำหรับภาคกลางและภาคตะวันออกยังคงมีฝนดีโดยเฉพาะในภาคตะวันออก ส่วนภาคใต้จะมีฝนหนาแน่นทางด้านฝั่งตะวันตกและทางด้านฝั่งตะวันออกบริเวณเหนือจังหวัดชุมพรขึ้นมา

กรมอุตุนิยมวิทยา

20 ตุลาคม 2518

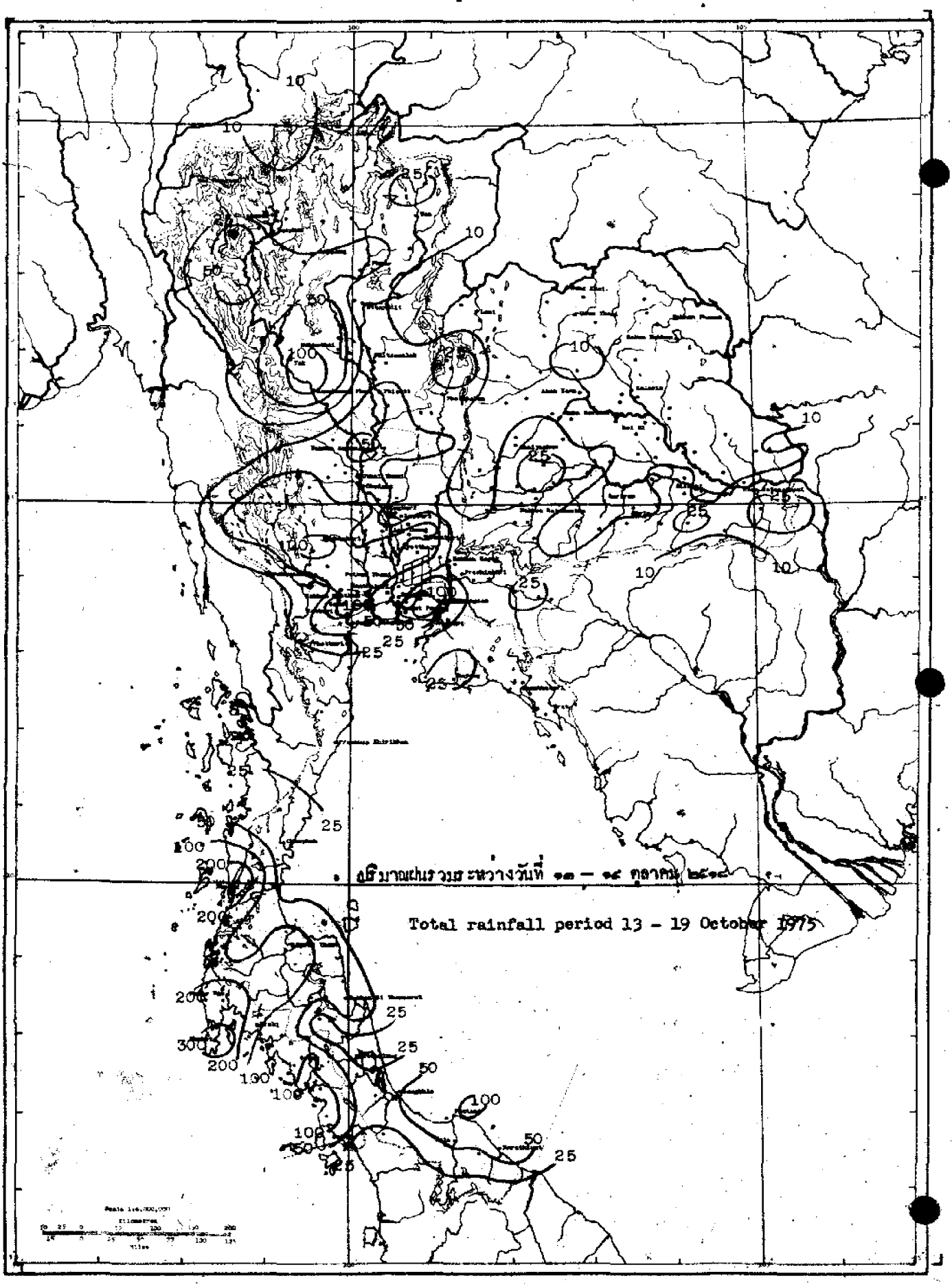
ปริมาณฝนรวมระหว่างวันที่ ๑๓ – ๑๙ ตุลาคม ๒๕๑๘
Total rainfall period 13 - 19 October 1975

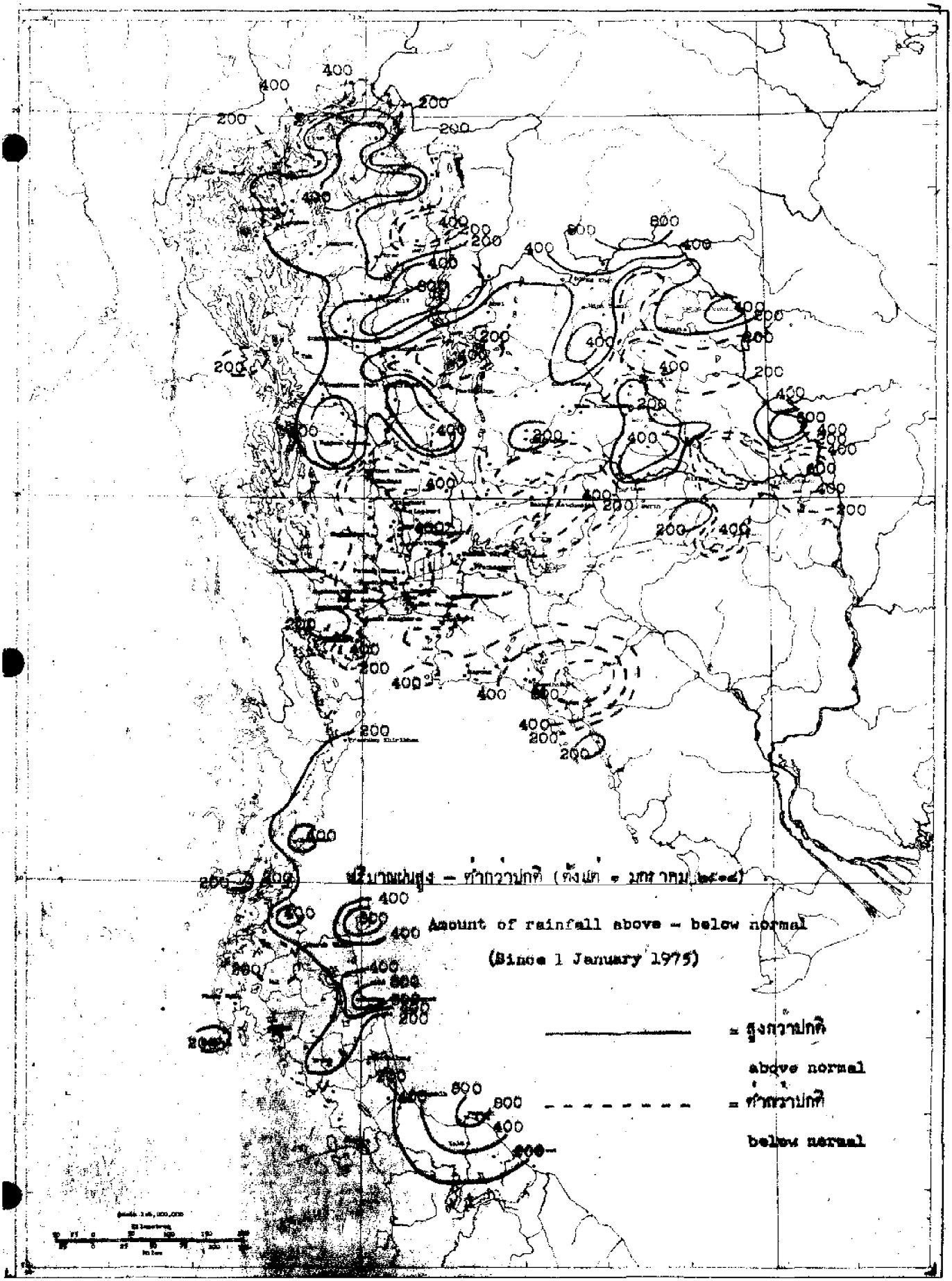
ปริมาณฝนสูง – ต่ำกว่าปกติ (ตั้งแต่ 1 มกราคม 2518)
Amount of rainfall above – below normal
(Since 1 January 1975)
= สูงกว่าปกติ
above normal
= ต่ำกว่าปกติ
below normal

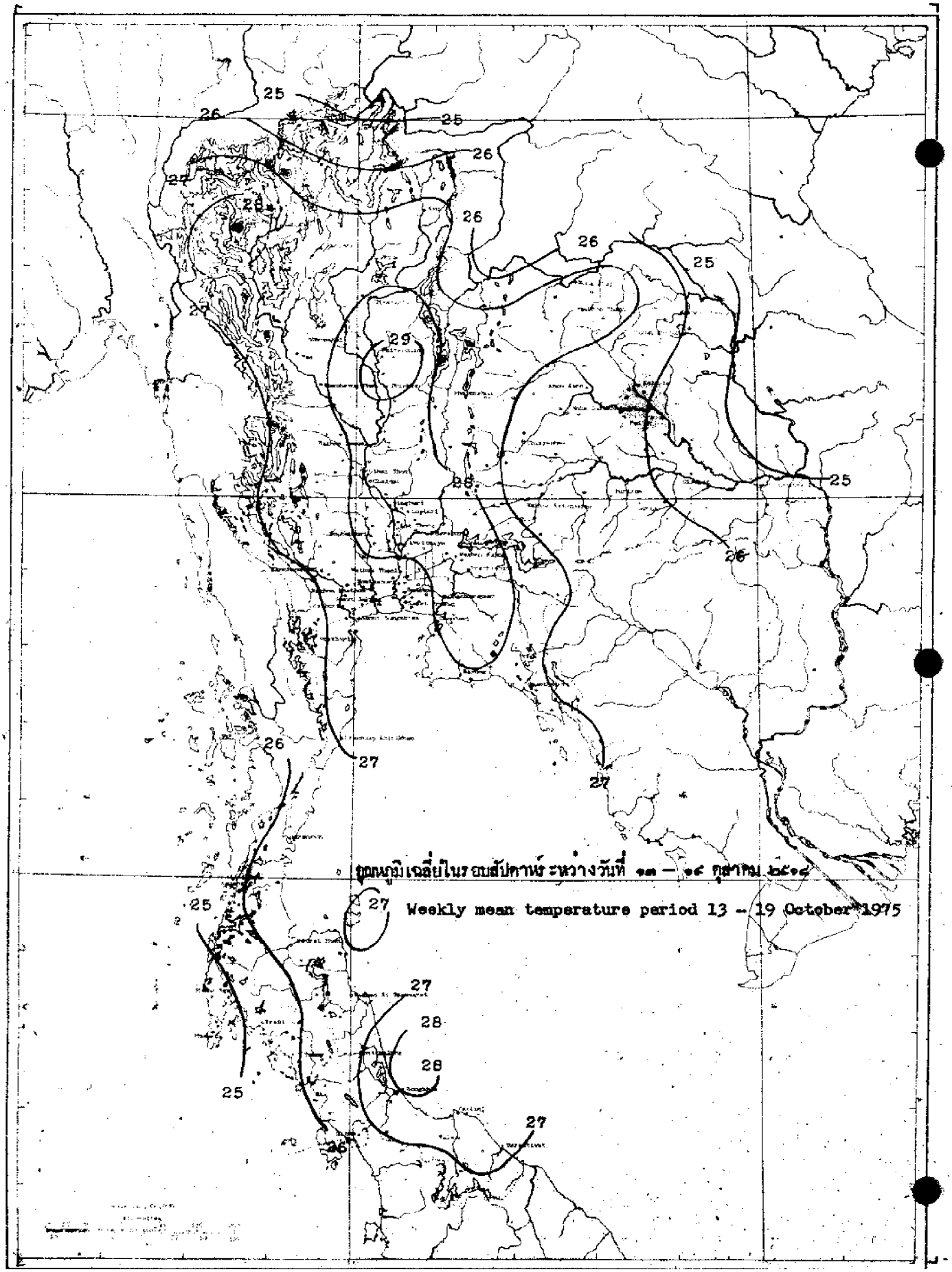

อุณหภูมิเฉลี่ยในรอบสัปดาห์ระหว่างวันที่ ๑๓ — ๑๙ ตุลาคม ๒๕๑๘

Weekly mean temperature period 13 - 19 October 1975

สถานีฝน Station	วันที่และจำนวนน้ำฝนเป็นมิลลิเมตร Date and amount of rainfall in millimeters ตุลาคม October 13	14	15	16	17	18	19	ฝนรวม มม. Total rainfall mm.	ฝนรวมตั้งแต่ 1 มกราคม Accumulative rainfall since 1 January ปริมาณ มม. Amount mm.	สูงต่ำกว่าปกติ Above or below Normal
ภาคเหนือ NORTHERN PART										
1 เชียงราย CHIANG RAI*	14.7	9.4						24.1	1996.6	+321.4
2 แม่สาย Mae Sai		T	23.1					23.1	1515.0	+ 21.3
3 เชียงแสน Chiang Saen	3.8							3.8	1637.4	+175.2
4 เชียงของ Chiang Khong	0.8							0.8	1192.9	-295.2
5 แม่จัน Mae Chan	7.7	3.3						11.0	1390.4	-877.5
6 แม่สรวย Mae Suai								0.0	1267.9	+ 37.4
7 เทิง Thoeng								0.0	1979.3	+412.7
8 เชียงคำ Chiang Kham								0.0	1408.5	+132.8
9 เวียงป่าเป้า Wiang Pa Pao								0.0	810.4	-232.2
10 พาน Phan		13.1						13.1	1643.7	+385.5
11 แม่ใจ Mae Chai		5.8						5.8	1628.6	+400.0
12 พะเยา Phayao	T		2.1					2.1	1424.4	+489.3
13 จุน Chun								0.0	1110.8	-307.8
14 แม่ฮ่องสอน MAE HONG SON*	1.3	12.0	3.8					17.1	1250.5	+ 62.0
15 ปาย Pai								0.0		
16 ขุนยวม Khun Yuam								0.0	1348.8	+165.0
17 แม่ลาน้อย Mae La Noi								0.0		
18 แม่สะเรียง Mae Sariang*	0.8	0.6	1.0					2.4	1143.8	- 42.7
19 เชียงใหม่ CHIANG MAI*	T		21.3					21.3	1342.5	+165.8
20 ฝาง Fang								0.0	923.2	-256.2
21 แม่อาย Mae Ai										
22 เชียงดาว Chiang Dao										
23 แม่แตง Mae Taeng								0.0	1345.6	+230.6
24 แม่ริม Mae Rim								0.0		
25 สันทราย San Sai								0.0	1095.6	- 25.6
26 ดอยสะเก็ด Doi Saket		2.3	19.6					21.9	1441.5	+316.4
27 สันกำแพง San Kamphaeng								0.0		
28 หางดง Hang Dong		2.0						2.0	1117.9	+ 62.3
29 สารภี Saraphi								0.0	623.1	
30 สันป่าตอง San Pa Tong								0.0		
31 จอมทอง Chom Thong		16.5						16.5	939.5	+ 66.8
32 ฮอด Hot		46.6	38.9					38.5	1138.6	+ 99.6
33 ลำพูน LAMPHUN			11.3					11.3	1187.8	+299.8
34 ป่าซาง Pa Sang				1.0				1.0	1185.7	+282.8
35 ลี้ Li	16.0		14.5					30.5	684.1	-424.9
36 ลำปาง LAMPANG*		6.5	9.9					16.4	1362.4	+354.8
37 งาว Ngao										
38 แจ้ห่ม Chae Hom	3.2							3.2	839.6	- 81.5
39 เกาะคา Ko Kha		34.4	9.8	2.0				46.2	1278.5	+282.5
40 สบปราบ Sop Prap	28.7	7.2	2.0					37.9	1054.0	+ 43.6

สถานีฝน	Station	วันที่และจำนวนน้ำฝนเป็นมิลลิเมตร Date and amount of rainfall in millimeters							ฝนรวม มม. Total rainfall mm.	ฝนรวมตั้งแต่ 1 มกราคม Accumulative rainfall since 1 January	
		ตุลาคม October								ปริมาณ มม. Amount mm.	สูงต่ำกว่าปกติ Above or below Normal
		13	14	15	16	17	18	19			
41 เถิน	Thoen	3.4	4.3	36.7	T				44.4	1048.1	+127.0
42 แม่พริก	Mae Phrik		8.7	54.2					62.9		
43 แพร่	**PHRAE***		14.9	10.5				0.2	25.6	1203.0	+153.4
44 สอง	Song								0.0	1274.9	+ 40.9
45 สูงเม่น	Sung Men								0.0	1104.1	+162.2
46 เด่นชัย	Den Chai		30.0						30.0	1486.0	+343.3
47 น่าน	**NAN***		0.2	0.2					0.4	1441.0	+180.8
48 ทุ่งช้าง	Thung Chang		21.2						21.2	1389.2	-210.3
49 เชียงกลาง	Chiang Klang								0.0		
50 ท่าวังผา	Tha Wang Pha*		26.6						26.6	1870.3	+476.1
51 บ่อ	Pua								0.0	1276.5	+ 48.6
52 สา	Sa								0.0	434.6	-646.4
53 นาน้อย	Na Noi								0.0	866.2	- 51.3
54 อุตรดิตถ์	**UTTARADIT***	T	1.6	3.2					4.8	1685.0	+314.4
55 ฟากท่า	Fak Tha								0.0	1151.3	+ 31.0
56 น้ำปาด	Nam Pat								0.0	1250.0	+ 89.6
57 สนามบินอุตรดิตถ์	Uttaradit Airport*										
58 ท่าปลา	Tha Pla								0.0	1964.5	+765.1
59 ลับแล	Laplae			13.8					13.8	1532.5	+ 95.8
60 ตาก	**TAK***	12.4	52.4	32.4	2.9				100.1	1055.9	+ 96.1
61 เขื่อนภูมิพล	Bhumibol Dam*	7.7	28.7	32.8	0.2				69.4	931.1	- 43.7
62 บ้านตาก	Ban Tak										
63 แม่ระมาด	Mae Ramat										
64 แม่สอด	Mae Sot*	9.2	18.8	0.9					28.9	1196.8	-271.8
65 สุโขทัย	**SUKHOTHAI**								0.0	930.0	-100.8
66 ทุ่งเสลี่ยม	Thung Saliam	18.9	19.5	19.4					57.8	1497.6	+364.8
67 สวรรคโลก	Sawankhalok								0.0		
68 กงไกรลาศ	Kong Krailat	58.8		8.4					67.2	1805.8	+597.2
69 บ้านด่านลานหอย	Ban Dan Lan Hoi										
70 พิษณุโลก	**PHITSANULOK***	T	16.0	1.5				T	19.5	1522.1	+248.5
71 นครไทย	Nakhon Thai								0.0	751.4	-523.8
72 พรหมพิราม	Phrom Phiram	9.1							9.1	1820.7	+888.5
73 วังทอง	Wang Thong	0.3	12.9	1.6					14.8	1414.5	+101.9
74 บางกระทุ่ม	Bang Krathum		9.0						9.0	1047.8	-274.7
75 กำแพงเพชร	**KAMPHAENG PHET**		74.2	35.1					109.3	1252.5	+128.5
76 พรานกระต่าย	Phan Kratai			33.5	1.9				35.4	1329.8	- 27.3
77 คลองขลุง	Khlong Khlung		1.2	8.5	5.1				14.8	1009.6	-209.2
78 ขาณุวรลักษบุรี	Khanu Woralaksaburi		14.8	2.2	6.5				23.5	1734.0	+533.2
79 พิจิตร	**PHICHIT**		0.8	3.7					4.5	1965.1	+517.2
80 สามง่าม	Sam Ngam			25.0					25.0	1061.7	-148.0
81 ตะพานหิน	Taphan Hin		1.2	8.1					9.3	1260.6	+ 56.9

สถานีฝน	Station	วันที่และจำนวนน้ำฝนเป็นมิลลิเมตร Date and amount of rainfall in millimeters							ฝนรวม มม. Total rainfall mm.	ฝนรวมตั้งแต่ 1 มกราคม Accumulative rainfall since 1 January	
		ตุลาคม October								ปริมาณ มม. Amount mm.	สูงต่ำกว่าปกติ Above or below Normal
		13	14	15	16	17	18	19			
82 บางมูลนาก	Bang Mun Nak		29.4	3.2					32.6	855.2	-233.0
83 โพทะเล	Pho Thale										
84 เพชรบูรณ์	**PHETCHABUN***	3.5	16.9					T	20.4	1085.2	-100.2
85 หล่มเก่า	Lom Kao										
86 หล่มสัก	Lom Sak*	1.4	0.6	1.1			0.5	1.6	37.6	1047.6	+ 94.1
87 ชนแดน	Chon Daen	12.6							12.6	1573.9	+393.4
88 หนองไผ่	Nong Phai		0.7						0.7		
89 วิเชียรบุรี	Wichian Buri*	15.6						16.9	32.5	1518.1	+422.4
ภาคตะวันออกเฉียงเหนือ NORTHEASTERN PART											
1 เลย	LOEI*	T	3.3		T		T	4.7	8.0	1259.8	+ 81.4
2 เชียงคาน	Chiang Khan		1.8						1.8	1283.9	+ 43.1
3 ท่าลี่	Tha Li								0.0	1485.0	+ 538.3
4 ด่านซ้าย	Dan Sai	T		5.2					5.2	1303.5	+ 252.5
5 วังสะพุง	Wang Saphung		5.6						5.6	1075.6	+ 18.4
6 หนองคาย	**NONG KHAI***		2.3					0.1	2.4	2109.4	+ 356.8
7 ศรีเชียงใหม่	Si Chiang Mai								0.0	2039.7	+ 378.7
8 ท่าบ่อ	Tha Bo								0.0	1366.9	- 156.8
9 โพนพิสัย	Phon Phisai								0.0	2443.2	+ 646.2
10 บึงกาฬ	Bung Kan								0.0	3366.2	+ 911.0
11 เซกา	Seka								0.0	2284.3	+ 679.1
12 อุดรธานี	**UDON THANI***								0.0	1747.8	+ 234.5
13 เพ็ญ	Phen								0.0	1552.5	+ 229.8
14 กุมภวาปี	Kumphawapi								0.0	1494.0	+ 428.1
15 หนองหาน	Nong Han								0.0	1345.9	+ 104.9
16 หนองบัวลำภู	Nong Bua Lam Phu*								0.0	732.8	- 122.4
17 สกลนคร	**SAKON NAKHON***							1.0	1.0	1655.9	+ 204.7
18 วานรนิวาส	Wanon Niwat								0.0	1240.4	- 488.2
19 สว่างแดนดิน	Sawang Dana Din								0.0	1707.9	+ 124.4
20 พรรณานิคม	Phanna Nikhom								0.0	1709.9	+ 204.1
21 นครพนม	**NAKHON PHANOM***		1.2				T	1.5	2.7	2782.6	+ 460.0
22 บ้านแพง	Ban Phaeng								0.0	2923.2	+ 186.8
23 ท่าอุเทน	Tha Uthen		1.6						1.6	2508.0	+ 253.4
24 นาแก	Na Kae								0.0	1595.6	+ 105.5
25 ธาตุพนม	That Phanom								0.0	1419.7	- 329.7
26 มุกดาหาร	Mukdahan*						T	3.4	3.4	1492.5	+ 14.5
27 กาฬสินธุ์	**KALASIN**		0.1						0.1	1394.9	+ 28.1
28 ยางตลาด	Yang Talat	8.4							8.4	1531.3	+ 250.8
29 สหัสขันธ์	Sahatsakhan								0.0	902.7	- 425.7
30 กุฉินารายณ์	Kuchinarai										
31 คมสลาสัย	Kamalasai								0.0	1388.4	+ 132.5
32 ร้อยเอ็ด	**ROI ET***	0.4					0.2	T	0.6	1668.7	+ 290.1

สถานีฝน Station	วันที่และจำนวนน้ำฝนเป็นมิลลิเมตร Date and amount of rainfall in millimetres ตุลาคม October 13	14	15	16	17	18	19	ฝนรวม มม. Total rainfall mm.	ฝนรวมตั้งแต่ 1 มกราคม Accumulative rainfall since 1 January ปริมาณ มม. Amount mm.	สูงต่ำกว่าปกติ Above or below Normal
53 โพนทอง Phon Thong								0.0	1281.0	- 181.4
54 ธวัชบุรี Thawatchaburi	3.0							3.0	1261.2	- 167.3
55 อาจสามารถ At Samat								0.0		
56 เสลภูมิ Selaphum								0.0	1493.9	+ 162.8
57 จตุรพักตร์พิมาน Chaturaphak Phiman								0.0	1475.7	+ 418.7
58 เกษตรวิสัย Kaset Wisai								0.0	1928.4	+ 546.5
59 สุวรรณภูมิ Suwannaphum	1.8							1.8	1581.2	- 43.9
60 มหาสารคาม MAHA SARAKHAM								0.0	1178.2	- 181.3
61 เชียงยืน Chiang Yun								0.0	1112.3	- 142.3
62 กันทรวิชัย Kantharawichai								0.0	1209.4	- 7.6
63 โกสุมพิสัย Kosum Phisai*								0.0	776.0	- 429.8
64 บรบือ Borabu								0.0		
65 วาปีปทุม Wapi Pathum								0.0	1329.2	+ 168.8
66 พยัคฆภูมิพิสัย Phayakkhaphum Phisai		3.0						3.0	1493.2	+ 123.5
67 ขอนแก่น KHON KAEN*	1.9	6.2						8.1	1460.0	+ 291.0
68 น้ำพอง Nam Phong		14.9						14.9	1023.5	- 18.5
69 ภูเวียง Phu Wiang		7.7						7.7	1257.6	+ 63.6
70 ชุมแพ Chum Phae								0.0	967.1	- 94.8
71 มัญจาคีรี Mancha Khiri								0.0		
72 ชนบท Chonnabot								0.0	1044.6	- 97.5
73 บ้านไผ่ Ban Phai								0.0	1051.3	- 107.1
74 พล Phon		4.5						4.5	958.9	- 283.7
75 หนองสองห้อง Nong Song Hong	2.8							2.8	1239.9	+ 8.8
76 ชัยภูมิ CHAIYAPHUM*	21.4	1.7					T	23.1	1436.4	+ 206.9
77 เกษตรสมบูรณ์ Kaset Sombun								.0.0	822.2	- 26.0
78 ภูเขียว Phu Khieo								0.0	1155.2	+ 145.3
79 คอนสวรรค์ Khon Sawan		12.2						12.2	1068.5	- 50.4
80 จัตุรัส Chatturat	7.5							7.5	1030.5	- 26.0
81 บำเหน็จณรงค์ Banmet Narong	3.5							3.5	1155.2	+ 7.8
82 นครราชสีมา NAKHON RATCHASIMA*	0.2	0.1						2.7	972.7	- 156.1
83 บัวใหญ่ Bua Yai										
84 คง Khong	36.2							36.2	849.2	- 194.7
85 ด่านขุนทด Dan Khun Thot	4.0							4.0	1161.9	+ 165.4
86 โนนไทย Non Thai	10.6							10.6	671.2	- 393.0
87 โนนสูง Non Sung	6.2							6.2	849.9	- 320.4
88 พิมาย Phimai		21.7						21.7		
89 สีคิ้ว Sikhiu		6.0						6.0	917.0	- 111.6
90 สูงเนิน Sung Noen								0.0	1024.8	- 96.6
91 ปักธงชัย Pak Thong Chai		4.1	6.8					10.9	981.8	- 46.2
92 โชคชัย Chok Chai*	8.6	3.3	5.5					17.4	1156.1	+ 147.4
93 ครบุรี Khon Buri								0.0	467.8	- 541.6

สถานีฝน Station	วันที่และจำนวนน้ำฝนเป็นมิลลิเมตร Date and amount of rainfall in millimeters ตุลาคม October 13	14	15	16	17	18	19	ฝนรวม มม. Total rainfall mm.	ฝนรวมตั้งแต่ 1 มกราคม Accumulative rainfall since 1 January ปริมาณ มม. Amount mm.	สูงต่ำกว่าปกติ Above or below Normal
74 บุรีรัมย์ BURI RAM								0.0	1365.9	+ 21.7
75 พุทไธสง Phutthaisong		15.2						15.2	1435.1	+119.5
76 สตึก Satuk		1.9						1.9	1298.5	+ 15.9
77 ลำปลายมาศ Lam Phai Mat								0.0	790.5	-499.3
78 นางรอง Nang Rong*	T	1.0						1.0	1091.2	-254.8
79 สุรินทร์ SURIN*		0.8				T	0.9	1.7	1070.1	-190.6
80 รัตนบุรี Rattanaburi		20.7						20.7	1502.1	+248.3
81 ท่าตูม Tha Tum*	1.7	3.0						4.7	1717.1	+553.6
82 ศีขรภูมิ Sikhoraphum								0.0	697.4	-521.6
83 ปราสาท Prasat			14.2					14.2	1142.3	- 32.5
84 สังขะ Sangkha								0.0	1318.4	+135.6
85 ศรีสะเกษ SI SA KET								0.0	1289.5	-163.0
86 ราษีไศล Rasi Salai		9.7						9.7	1231.5	+ 7.1
87 กันทรารมย์ Kantharatom								0.0		
88 ขุขันธ์ Khukhan		25.0						25.0	1769.3	+532.8
89 ขุนหาญ Khun Han		4.2						4.2	643.2	-640.5
90 กันทรลักษ์ Kantharalak		8.0						8.0	933.0	-384.8
91 อุบลราชธานี UBON RATCHATHANI*	4.8	0.3			1.9	3.5	1.3	13.8	1555.3	+ 21.8
92 เขมราฐ Khemarat					0.6			0.6	2045.5	+576.9
93 อำนาจเจริญ Amnat Charoen								0.0	1371.6	-194.8
94 ยโสธร Yasothon								0.0	1012.6	-419.1
95 ตระการพืชผล Trakan Phutphon					12.4			12.4	2092.4	+605.4
96 มหาชนะชัย Maha Chana Chai	T	0.9						0.9	1740.3	+304.4
97 เขื่องใน Khuang Nai								0.0	1540.7	+ 54.6
98 โขงเจียม Khong Chiam	4.7							4.7	1138.1	-621.2
99 เดชอุดม Det Udom	29.3	1.2			0.8			31.3	1653.2	+151.4
100 บุณฑริก Buntharik		29.0						29.0	1466.1	-184.9
ภาคกลาง CENTRAL PART										
1 นครสวรรค์ NAKHON SAWAN*	1.5	54.3	2.3	T			27.5	85.6	1147.9	+ 30.9
2 บรรพตพิสัย Banphot Phisai	5.8	11.3						17.1	1400.7	+486.4
3 ชุมแสง Chumsaeng										
4 หนองบัว Nong Bua										
5 ลาดยาว Lat Yao		23.1	5.1	1.8				30.0	1092.3	+ 86.5
6 ท่าตะโก Tha Tako	10.0	38.5						48.5	1174.0	+139.3
7 ไพยุหคีรี Phayuha Khiri								0.0	922.3	- 81.9
8 ตากฟ้า Takfa	25.0	15.0						40.0	769.8	-491.4
9 อุทัยธานี UTHAI THANI		4.1						4.1	652.4	-455.9
10 สว่างอารมณ์ Sawang Arom		37.8						37.8	409.4	-631.9
11 บ้านไร่ Ban Rai		80.7						80.7	1208.7	+ 86.2
12 ทัพทัน Thap Than	4.6	16.1	1.9					22.6	1180.7	- 36.2
13 หนองฉาง Nong Chang		10.7						10.7	1960.5	+598.5

สถานีฝน	Station	วันที่และจำนวนน้ำฝนเป็นมิลลิเมตร Date and amount of rainfall in millimeters							ฝนรวม มม. Total rainfall mm.	ฝนรวมตั้งแต่ 1 มกราคม Accumulative rainfall since 1 January	
		ตุลาคม October								ปริมาณ มม. Amount mm.	สูงต่ำกว่าปกติ Above or below Normal
		13	14	15	16	17	18	19			
14 หนองขาหย่าง	Nong Khayang								0.0	1098.1	- 32.4
15 **ชัยนาท**	CHAI NAT	1.6	21.6		5.3				28.5	892.5	- 206.1
16 มโนรมย์	Manorom		19.7						19.7	729.8	- 408.2
17 วัดสิงห์	Wat Sing		14.5						14.5	791.7	- 408.8
18 หันคา	Hankha		22.9						22.9	997.7	- 118.6
19 **สิงห์บุรี**	SING BURI		22.4						22.4	1262.7	+ 199.2
20 อินทร์บุรี	In Buri								0.0	855.6	- 312.0
21 บางระจัน	Bang Rachan	1.5	15.6						17.1	1072.1	- 117.7
22 พรหมบุรี	Phrom Buri	5.4	21.2						26.6	968.3	- 283.2
23 **ลพบุรี**	LOP BURI*	2.2	1.5						3.7	980.2	- 287.9
24 บ้านหมี่	Ban Mi	2.5							2.5	833.2	- 153.0
25 บัวชุม	Bua Chum*	9.1	6.3						15.4	1218.0	+ 60.3
26 ชัยบาดาล	Chai Badan	0.5	1.9						2.4	1433.9	+ 373.7
27 พัฒนานิคม	Phatthana Nikhom								0.0	652.7	- 372.6
28 โคกสำโรง	Khok Samrong	16.2							16.2	598.7	- 421.0
29 ท่าวุ้ง	Tha Wung								0.0	1010.0	- 359.5
30 **สุพรรณบุรี**	SUPHAN BURI*	8.8	28.9					0.2	37.9	1115.0	- 64.2
31 เดิมบางนางบวช	Doembang Nangbuat		35.0						35.0	810.7	- 296.5
32 สามชุก	Sam Chuk		58.1						58.1	922.8	- 200.9
33 ดอนเจดีย์	Don Chedi		65.0						65.0	858.2	+ 36.5
34 ศรีประจันต์	Si Prachan								0.0	209.0	- 809.3
35 อู่ทอง	U Thong	42.3	65.3						107.6	706.7	- 257.1
36 บางปลาม้า	Bang Pla Ma								0.0		
37 สองพี่น้อง	Song Phi Nong	35.6	36.1						71.7	837.6	+ 53.5
38 **อ่างทอง**	ANG THONG	3.0	42.0						45.0	1199.2	- 70.8
39 โพธิ์ทอง	Pho Thong		54.0						54.0	1648.9	+ 240.1
40 ไชโย	Chaiyo								0.0		
41 วิเศษชัยชาญ	Wiset Chai Chan		38.6						38.6	1435.4	+ 132.4
42 ป่าโมก	Pa Mok		67.3						67.3	1253.8	+ 137.9
43 **สระบุรี**	SARABURI	24.0	13.6						37.6	977.2	- 513.5
44 พระพุทธบาท	Phra Phutthabat	7.7							7.7		
45 บ้านหมอ	Ban Mo	29.7							29.7	1048.6	- 181.3
46 เสาไห้	Sao Hai	48.4	11.1						59.5	1102.0	- 366.7
47 แก่งคอย	Kaeng Khoi	3.8	6.9						10.7	1243.4	- 242.1
48 หนองแค	Nong Khae	15.6							15.6	1394.4	- 45.0
49 **พระนครศรีอยุธยา**	PHRA NAKHON SI AYUTTHAYA	20.5							20.5	1029.3	- 38.4
50 ท่าเรือ	Tha Rua	74.6	3.3						77.9	1149.8	- 323.4
51 ผักไห่	Phak Hai	10.7	41.8						52.5	992.6	- 311.9
52 บางบาล	Bang Ban	15.6	17.2						32.8	920.9	- 416.0
53 เสนา	Sena		9.3						9.3	966.5	- 387.8
54 บางไทร	Bang Sai		45.5						45.5	1026.1	- 301.4

สถานีฝน	Station	วันที่และจำนวนน้ำฝนเป็นมิลลิเมตร Date and amount of rainfall in millimeters							ฝนรวม มม. Total rainfall mm.	ฝนรวมตั้งแต่ 1 มกราคม Accumulative rainfall since 1 January	
		ตุลาคม October								ปริมาณ มม. Amount mm.	สูงต่ำกว่าปกติ Above or below Normal
		13	14	15	16	17	18	19			
56 บางประอิน	Bang Pa-in		14.4						14.4	1183.2	- 148.1
56 ปทุมธานี	PATHUM THANI								0.0	648.1	- 704.2
57 หนองเสือ	Nong Sua		24.6						24.6	1373.2	- 71.1
58 ธัญบุรี	Thanyaburi										
59 รังสิต	Rangsit		40.2						40.2	1112.5	- 309.5
60 ลำลูกกา	Lam Luk Ka	24.1	41.3						65.4	1236.6	- 78.9
61 นนทบุรี	NONTHABURI		12.2						12.2	1224.2	+ 154.1
62 บางบัวทอง	Bang Bua Thong		29.5	2.3					31.8	1089.8	- 159.8
63 ธนบุรี	THON BURI								0.0	455.8	
64 ตลิ่งชัน	Taling Chan										
65 บางขุนเทียน	Bang Khun Thian								0.0	299.3	- 914.0
66 รัตนบูรณะ	Rat Burana										
67 กรุงเทพมหานคร	BANGKOK METROPOLIS	33.4	8.1	T				0.7	42.2	1190.8	- 221.3
68 สนามบินดอนเมือง	Don Muang Airport	13.7	21.5					0.2	35.4	923.0	- 491.6
69 บางเขน	Bang Khen	29.2	13.8					2.3	45.3	1396.3	- 22.2
70 มีนบุรี	Min Buri										
71 ลาดกระบัง	Lat Krabang								0.0	447.9	- 912.9
72 ศูนย์วิจัยบางนา	Bangk Na	87.3	26.2					0.8	114.3	1036.9	
73 กาญจนบุรี	KANCHANABURI	12.2	28.0	0.5				8.9	49.6	1012.9	+ 10.4
74 สังขละบุรี	Sangkhla Buri										
75 เหมืองปิล็อก	Pilok										
76 ทองผาภูมิ	Thong Pha Phum	37.0	33.2	T			4.1	4.0	78.3	1617.4	+ 32.5
77 ศรีสวัสดิ์	Si Sawat										
78 ไทรโยค	Sai Yok										
79 พนมทวน	Phanom Thuan	9.3	63.4	2.2					66.5	943.7	+ 180.5
80 ท่าม่วง	Tha Muang	10.0	35.0						45.0	873.3	+ 24.0
81 นครปฐม	NAKHON PATHOM	77.0	12.2						89.2	1120.4	- 58.2
82 บางเลน	Bang Len	16.0	45.0						61.5	766.3	- 328.5
83 นครชัยศรี	Nakhon Chaisi	44.2	8.3						52.5	791.2	- 168.2
84 ราชบุรี	RATCHABURI		78.4	36.8					115.2	1097.8	- 33.4
85 บ้านโป่ง	Ban Pong	19.2	8.3	4.1					31.6	970.2	+ 37.2
86 โพธาราม	Photharam	9.4	19.9	1.6					30.7	1014.8	- 64.6
87 ดำเนินสะดวก	Damnoen Saduak										
88 ปากท่อ	Pak Tho	16.9	7.9	41.8					66.6	1228.4	+ 241.0
89 สมุทรสงคราม	SAMUT SONGKHRAM	3.3	13.3	37.7					54.3	1059.5	+ 101.1
90 บางคนที	Bang Khonthi	27.1	21.7						48.8	1335.8	+ 278.8
91 อัมพวา	Amphawa	4.0	25.1	102.9					132.0	916.3	- 109.3
92 สมุทรสาคร	SAMUT SAKHON		44.0						44.0	971.1	- 253.5
93 กระทุ่มแบน	Kratum Baen	18.9	14.8						33.7	923.0	- 205.5
94 สมุทรปราการ	SAMUT PRAKAN	12.3	4.8						17.1	1070.9	- 219.4
95 บางพลี	Bang Phli	87.5							87.5	1093.2	- 293.3

สถานีฝน Station	วันที่และจำนวนน้ำฝนเป็นมิลลิเมตร Date and amount of rainfall in millimeters							ฝนรวม มม. Total rainfall mm.	ฝนรวมตั้งแต่ 1 มกราคม Accumulative rainfall since 1 January	
	ตุลาคม October								ปริมาณ มม. Amount mm.	สูงต่ำกว่าปกติ Above or below Normal
	13	14	15	16	17	18	19			
ภาคตะวันออก EASTERN PART										
1 นครนายก NAKHON NAYOK	4.5							4.5	1876.6	+ 10.1
2 บ้านนา Ban Na	14.6	5.8						20.4	1658.5	-253.8
3 ปากพลี Pak Phli	10.6	4.2						14.6	1577.8	-289.4
4 องครักษ์ Ongkharak	50.1	18.3						68.4	1875.0	+149.6
5 ปราจีนบุรี PRACHIN BURI*	T	13.9					T	13.9	1987.2	- 2.6
6 ประจันตคาม Prachantakham		10.9						10.9	818.2	-819.2
7 บ้านสร้าง Ban Sang								0.0	1319.3	-280.0
8 ศรีมหาโพธิ Si Maha Phot		8.8						8.8	1530.9	-111.9
9 กบินทร์บุรี Kabin Buri*	T	4.1						4.1	1325.3	-182.1
10 สระแก้ว Sa Kaeo		7.0						7.0	1363.1	-285.9
11 วัฒนานคร Watthana Nakhon		27.8						27.8	1322.9	-119.5
12 อรัญประเทศ Aranyaprathet*	5.6	15.4	0.9			0.4	T	20.3	1497.9	+ 33.2
13 ฉะเชิงเทรา CHACHOENGSAO	37.4							37.4	1060.1	-232.3
14 บ้านโพธิ์ Ban Pho	15.0							15.0	572.6	-610.6
15 ชลบุรี CHON BURI*		2.3					4.5	6.8	1007.0	-274.2
16 พานทอง Phan Thong								0.0	1005.6	- 43.7
17 บ้านบึง Ban Bung		6.2						6.2		
18 เกาะสีชัง Ko Sichang*	0.7	4.3	0.3					5.3	960.6	-176.7
19 ศรีราชา Si Racha		11.1						11.1	900.1	-168.9
20 สัตหีบ Sattahip*								0.0	755.9	-411.2
21 ระยอง RAYONG	2.9	3.3						6.2	1067.5	-161.3
22 บ้านค่าย Ban Khai		30.1	4.1					34.2	1182.8	- 7.7
23 แกลง Klaeng	9.4							9.4	1566.0	-363.4
24 จันทบุรี CHANTHABURI*	1.4	1.8	0.5				0.2	3.9	2491.5	-547.0
25 ท่าใหม่ Tha Mai								0.0	2181.2	-444.0
26 มะขาม Makham								0.0		
27 ตราด TRAT		18.0						18.0	3186.6	-500.9
28 เขาสมิง Khao Saming								0.0	1155.7	-1293.7
29 แหลมงอบ Laem Ngop								0.0	2888.9	
30 คลองใหญ่ Khlong Yai*	0.8	11.6	1.2			T		13.6	4885.9	+213.0
ภาคใต้ SOUTHERN PART										
1 เพชรบุรี PHETCHABURI	9.7	6.4	10.6					26.7	708.8	-261.5
2 บ้านแหลม Ban Laem		6.7						6.7	454.0	-591.1
3 บ้านลาด Ban Lat	0.6	27.4						28.0	862.8	-104.2
4 ท่ายาง Tha Yang								0.0	439.8	-254.8
5 ชะอำ Cha-am		1.7						1.7	651.0	- 86.9
6 ประจวบคีรีขันธ์ PRACHUAP KHIRI KHAN*	14.2		4.1	0.1			0.7	19.1	1060.7	+202.6
7 หัวหิน Hua Hin*			1.6			T	12.6	14.2	752.1	- 54.5
8 ปราณบุรี Pran Buri								0.0		
9 ชุมพร CHUMPHON*	14.2	5.3	1.0	7.3			17.9	45.7	1865.4	+429.7

สถานีฝน Station	วันที่และจำนวนน้ำฝนเป็นมิลลิเมตร Date and amount of rainfall in millimeters ตุลาคม October 13	14	15	16	17	18	19	ฝนรวม มม. Total rainfall mm.	ฝนรวมตั้งแต่ 1 มกราคม Accumulative rainfall since 1 January ปริมาณ มม. Amount mm.	สูงต่ำกว่าปกติ Above or below Normal
10 ท่าแซะ Tha Sae		16.3	0.8	11.2				28.3	1813.5	+267.0
11 สวี Sawi	10.0			4.9				14.9	1033.0	-178.8
12 หลังสวน Lang Suan								0.0	873.9	-303.1
13 สุราษฎร์ธานี SURAT THANI*	32.4	0.6	2.2	30.6	38.8	T		104.6	1323.8	+206.8
14 ไชยา Chaiya	2.4		7.4	47.8	3.3			60.9	1405.4	+421.6
15 เกาะสมุย Ko Samui*	0.6			5.6	7.6	28.7		42.5	1956.1	+1043.3
16 พุนพิน Phunphin								0.0	818.8	-261.3
17 ท่าฉาง Tha Chang	18.0		37.0	34.3	16.0			105.3	1420.2	- 92.9
18 กาญจนดิษฐ์ Kanchanadit								0.0		
19 บ้านนาสาร Ban Na San								0.0		
20 นครศรีธรรมราช NAKHON SI THAMMARAT*	14.0		10.8	7.8	23.8	37.6		94.0	2486.5	+1260.7
21 สิชล Sichon	40.0			50.0				90.0	1095.4	+ 4.7
22 ท่าศาลา Tha Sala								0.0	1298.9	+406.8
23 ฉวาง Chawang	16.7			27.7				44.4	1378.9	-134.6
24 ทุ่งสง Thung Song				11.7				11.7	1523.2	+135.5
25 ร่อนพิบูลย์ Ron Phibun								0.0	1250.1	+264.4
26 ปากพนัง Pak Phanang				30.5				30.5	1194.3	+182.3
27 พัทลุง PHATTHALUNG	5.7			8.2				13.9	1333.2	+132.0
ควนขนุน Khuan Khanun								0.0	1247.2	
29 ปากพยูน Pak Phayun					30.2			30.2	621.4	
30 เขาชัยสน Khao Chaison					5.5			5.5	1131.2	
31 สงขลา SONGKHLA*	9.2	T	3.7	22.0	41.5		7.4	83.8	1043.6	+ 3.1
32 รัตภูมิ Rattaphum	6.0	1.5						7.5	1248.3	
33 หาดใหญ่ Hat Yai	3.5	5.0	11.0	1.3	T	1.0	13.0	34.8	940.8	
34 สะเดา Sadao		11.7						11.7	1073.9	
35 ปัตตานี PATTANI*	6.0	22.0	22.9	16.6	42.8		11.2	121.5	1603.0	+884.9
36 หนองจิก Nong Chik		46.4	24.4	3.3				74.1	699.5	
37 ยะหริ่ง Yaring	28.9		17.2					46.1	1085.1	
38 มายอ Mayo								0.0	1737.6	
39 โคกโพธิ์ Khok Pho			15.5					15.5		
40 ปะนาเระ Panare			45.1					45.1	850.1	
41 ยะลา YALA		15.9	17.2	15.1	15.8			64.0	1828.0	
42 ยะหา Yaha	3.2	4.4	10.0	26.3				43.9	1751.4	
43 รามัน Raman			24.3	20.8				45.1	1701.2	
44 บันนังสตา Bannang Satar		9.7	7.1	3.0				19.8	1652.4	
45 เบตง Betong	12.1		8.0					20.1	1354.7	
46 นราธิวาส NARATHIWAT*	T	25.5	11.8	16.5	16.5	0.2	2.8	73.3	1682.5	+278.0
47 ยี่งอ Yi-ngo				7.5				7.5	1167.8	
48 ระแงะ Rangae								0.0	358.0	
49 ตากใบ Tak Bai				4.7				4.7	823.3	
50 สุไหงโกลก Sungai Kolok		20.1						20.1	979.8	

สถานีฝน Station		วันที่และจำนวนน้ำฝนเป็นมิลลิเมตร Date and amount of rainfall in millimeters							ฝนรวม มม. Total rainfall mm.	ฝนรวมตั้งแต่ 1 มกราคม Accumulative rainfall since 1 January	
		ตุลาคม October								ปริมาณ มม. Amount mm.	สูงต่ำกว่าปกติ Above or below Normal
		13	14	15	16	17	18	19			
51 ระนอง	RANONG*	34.1	74.9	10.8	73.9	T	7.4	97.0	298.1	4257.6	+209.0
52 กระบุรี	Kra Buri								0.0	2825.1	
53 พังงา	PHANGNGA	108.0	43.0	30.0	32.2				213.2	2482.7	
54 ทุ่งคั่วป่า	Takua Pa	32.3	28.4	29.5	15.1				105.3	3766.6	
55 กะปง	Kapong	74.9	27.3	38.0	23.5	0.8			164.5	3492.1	
56 ท้ายเหมือง	Thai Muang								0.0	2717.1	
57 ตะกั่วทุ่ง	Takua Thung	92.0	39.2	19.3	23.3				173.8	2684.8	
58 ทับปุด	Thap Put	98.2		29.7		54.6			182.5	2106.8	
59 ภูเก็ต	PHUKET*										
60 สนามบินภูเก็ต	Phuket Airport*	96.6	18.2	29.5	43.5	52.0	86.5	18.9	345.2	2499.3	+255.5
61 กระบี่	KRABI	46.1	15.9	9.1	9.2				80.3	787.4	
62 อ่าวลึก	Ao Luk								0.0	212.3	
63 คลองท่อม	Khlong Tom	25.5	7.3	6.2	14.4	4.4			59.8	1872.0	
64 ตรัง	TRANG	76.6	6.6	6.9	2.3	1.2	1.6	14.8	110.0	2243.0	+248.6
65 สนามบินตรัง	Trang Airport*										
66 สิเกา	Sikao	58.1	6.1	7.9	7.8				79.9	2241.9	
67 ย่านตาขาว	Yan Ta Khao	66.3			13.6				79.9	1480.1	
68 ปะเหลียน	Palian	97.4	36.5	15.2					149.1	2156.6	
69 สตูล	SATUN		14.8	7.4					22.2	694.9	
70 ทุ่งหว้า	Thung Wa	98.0	50.0	10.5					158.5	1033.9	

สถานีฝน Station	วันที่และจำนวนน้ำฝนเป็นมิลลิเมตร Date and amount of rainfall in millimeters							ฝนรวม มม. Total rainfall mm.	ฝนรวมตั้งแต่ 1 มกราคม Accumulative rainfall since 1 January	
	ตุลาคม October								ปริมาณ มม. Amount mm.	สูงต่ำกว่าปกติ Above or below Normal
	13	14	15	16	17	18	19			
กรุงเทพมหานคร BANGKOK METROPOLIS										
1 สถานีเครื่องรับส่งวิทยุนนทบุรี Overseas Radio Receiving Station	32.4	9.7						42.1		
2 ร.ร. การช่างนนทบุรี Nonthaburi Trade School	39.7	11.0						50.7		
3 พลังงานปรมาณูแห่งชาติ Atomic Energy For Peace								0.0		
4 กองกำกับการรถวิทยุฯ MMP. Sub Division Car Center	18.2	8.3						26.5	961.8	
5 วิทยาลัยครูจันทรเกษม Chanksem College Education	38.5	7.0					2.0	47.5	1314.5	
6 การไฟฟ้าฝ่ายผลิต Electrical Supply Authority	8.0	2.7						10.7	492.2	
7 ศูนย์ฝึกการบินพลเรือน Civil Aviation Training Center	7.3	2.8					1.5	11.6	1051.6	
8 ร.ร. โยธินบูรณะ Yothin Burana School								0.0		
9 สถานีรถไฟบางบำหรุ Bang Bamru Railway Station	32.4	3.4						35.8	1707.7	
10 ร.ร. พาณิชการสยาม Siam Commercial School								0.0		
11 ร.ร. การประชาสัมพันธ์ Public Relation School	21.4	2.8						24.2	903.0	
12 ร.ร. สามเสนนอก Sam Sen Nok School	5.2	4.1					2.8	12.1	1155.6	
13 มหาวิทยาลัยรามคำแหง Ramkhamhaeng University	12.6	6.2					5.4	24.2	1181.0	
14 ร.ร. ศรีอุดัย Sri Udai School								0.0		
15 ร.ร. จิตรลดา Chitlada School	46.7	2.5						49.2		
16 เขตบางกะปิ Bangkapi Boundary										
17 เขตหนองจอก Nong Chok Boundary										
18 กระทรวงศึกษาธิการ Ministry of Education	41.5							41.5		
19 ร.ร. ช่างกลวิทยา Changkol Vitthaya School	24.4						2.4	26.8	1116.1	
20 ร. 1 พัน 2 รอ. Second Infantry Battalion								0.0		
21 บ้านมนังคศิลา Ban Manangkha Sila	37.4	2.5						39.9	1103.9	
22 ร.ร. โกสิตสโมสร Kosit Samosorn School	47.2	3.9						51.1		
23 ประตูน้ำปทุมวัน Pathumvan Irr.	36.7	4.3						41.0	1136.8	
24 ร.ร. เฉลิมหาสน์ศึกษา Chalermsart Suksa School	31.1							31.1	1045.9	
25 วิทยาลัยเพาะช่าง Poh Chang College	50.7							50.7		
26 ร.ร. มาแตร์เดอี Mater Dei School	38.7	8.4						47.1		
27 สถานีจ่ายไฟฟ้าบางกะปิ Sup Center of Electrial Supply-Bangkapi	28.6	2.5						31.1		
28 วิทยาลัยพาณิชการธนบุรี Thonburi Commercial College	23.0	4.6						27.6		
29 วิทยาลัยครูบ้านสมเด็จ Bansomdet Teacher College	26.4	5.3						31.7		
30 เขตคลองสาน Khlong San Boundary	31.0	6.0						37.0		
31 ร.ร. เตรียมทหาร Armed Force Academy Preparatory School	29.5	8.7					2.2	77.4	1352.3	
32 ร.ร. กรุงเทพคริสเตียน Bangkok Christian College	17.6	11.3						28.9	1037.9	
33 ร.ร. ศรีวิกรม์ Srivikorn School								0.0		
34 ประตูน้ำพระโขนง Prakhanong Irr.	25.8	6.5	T					32.3	813.0	
35 ร.ร. สมชิดศึกษา Somchit Suksa School	28.0	11.4						39.4		
36 ร.ร. ยานนาวาวิทยาคม Yannawa Vitthayakhom School	36.4	16.1						52.5		
37 ร.ร. พระโขนง Prakhanong School	32.6	34.0						66.6	913.6	
38 ร.ร. ช่องนนทรี Chong Nonthri School	56.7	12.9					T	69.6		

อุณหภูมิสูงสุดและต่ำสุดประจำวันที่ ๑๓ – ๑๙ ตุลาคม ๒๕๑๘

Daily Max. and Min. Temperature 13-19 October 1975

สถานี	Station	อุณหภูมิสูงสุดและต่ำสุดเป็นองศา ซ. Max. and Min. Temperature in degree C.							เฉลี่ยสูงสุด ต่ำสุด Average Max. Min.	เฉลี่ยในสัปดาห์ Weekly Mean	ค่าปกติประจำเดือน Monthly Normal
		13	14	15	16	17	18	19			
ภาคเหนือ	**NORTHERN PART**										
1 เชียงราย	CHIANG RAI	32.4 23.1	30.2 21.5	31.5 21.0	28.7 20.0	27.5 20.2	29.5 17.1	30.0 16.5	29.6 20.6	25.1	25.3
2 แม่ฮ่องสอน	MAE HONG SON	33.8 23.6	26.2 22.5	30.6 22.3	31.4 21.4	31.6 21.5	30.0 19.0	33.0 19.8	32.5 21.4	27.0	27.0
3 เชียงใหม่	CHIANG MAI	30.7 23.9	32.8 23.8	32.4 23.9	33.0 21.9	32.0 24.5	34.8 21.6	34.3 21.5	32.6 23.5	27.6	26.2
4 น่าน	NAN	33.5 22.0	33.5 23.2	31.6 23.5	31.9 20.7	30.6 20.3	32.0 20.2	32.4 22.3	32.1 21.7	26.9	26.9
5 ท่าวังผา	Tha Wang Pha	33.1 22.4	32.4 23.9	30.4 22.3	30.2 19.2	29.4 16.3	31.9 20.0	32.1 20.1	31.4 20.9	26.2	..
6 ลำปาง	LAMPANG	32.7 22.0	34.2 23.5	32.1 22.5	31.0 22.8	29.6 21.4	31.7 19.4	21.7	31.6 21.7	26.6	26.4
7 แม่สะเรียง	Mae Sariang	35.7 23.7	35.0 23.6	31.9 23.1	32.5 23.5	34.0 22.5	32.6 19.9	33.6 20.5	33.2 22.1	27.6	27.3
8 แพร่	PHRAE	32.4 21.2	33.7 24.0	30.5 22.7	31.0 23.4	29.2 21.6	20.0	32.1 22.5	31.5 23.0	26.8	26.9
9 อุตรดิตถ์	UTTARADIT	34.8 23.7	35.2 24.6	32.5 23.9	31.5 23.3	31.3 22.7	33.3 21.3	34.0 22.8	33.2 23.2	28.2	27.9
10 สนามบินอุตรดิตถ์	Uttaradit Airport	..	..	..	..	..	..	..	..	..	..
11 ตาก	TAK	33.5 24.5	32.4 23.2	28.9 22.4	29.4 22.4	29.8 23.7	31.6 20.5	32.5 21.7	31.2 22.6	26.9	26.9
12 พิษณุโลก	PHITSANULOK	33.6 25.0	33.4 25.4	33.2 24.6	31.6 24.8	31.6 24.4	32.5 22.9	33.8 24.3	32.8 24.5	28.6	28.1
13 แม่สอด	Mae Sot	31.5 23.5	32.6 22.7	30.4 23.1	31.6 23.0	29.7 22.3	30.6 20.4	31.6 21.7	31.2 22.2	26.7	27.0
14 เพชรบูรณ์	PHETCHABUN	32.7 24.1	33.8 24.7	31.2 25.0	30.9 21.8	30.7 21.2	32.6 20.6	31.6 22.7	31.8 22.9	27.4	27.0
15 หล่มสัก	Lom Sak	33.2 24.4	33.0 23.8	30.6 24.0	30.6 22.5	31.0 20.8	33.7 19.2	33.8 22.8	32.3 22.5	27.4	..
16 วิเชียรบุรี	Wichian Buri	32.0 25.2	32.5 24.5	30.5 25.1	30.7 22.4	31.9 21.5	30.9 23.5	32.2 22.0	31.5 23.3	27.4	..
ภาคตะวันออกเฉียงเหนือ	**NORTHEASTERN PART**										
1 หนองคาย	NONG KHAI	32.5 22.6	32.3 25.2	30.4 23.6	29.3 21.6	28.8 19.6	31.1 21.5	31.5 23.8	30.8 22.6	26.7	27.1
2 เลย	LOEI	31.8 22.9	31.4 22.9	29.5 22.7	29.5 21.1	29.6 20.2	31.2 20.3	31.5 22.5	30.5 21.8	26.2	25.8
3 อุดรธานี	UDON THANI	30.0 21.7	31.8 25.2	30.7 24.2	29.5 21.4	29.4 19.6	30.6 22.7	31.5 24.0	30.8 22.7	26.8	26.8
4 สกลนคร	SAKON NAKHON	33.5 24.3	30.9 24.1	29.4 23.5	28.4 19.8	29.3 18.4	30.1 19.6	27.9 22.8	29.9 21.8	25.6	26.3
5 นครพนม	NAKHON PHANOM	33.5 23.0	28.5 22.9	28.3 21.6	29.7 18.6	29.5 17.7	28.2 20.3	26.1 22.3	29.1 20.9	25.0	26.1
6 มุกดาหาร	Mukdahan	32.6 24.0	30.3 23.7	27.8 23.0	27.0 20.1	25.6 18.2	26.5 20.4	26.5 21.8	28.0 21.6	24.8	26.2
7 ขอนแก่น	KHON KAEN	32.4 23.4	32.3 24.1	30.1 23.9	28.8 20.0	29.1 18.2	30.5 ..	29.1 23.2	30.3 22.0	26.2	26.7
8 โกสุมพิสัย	Kosum Phisai	32.2 24.6	31.3 24.9	29.1 23.5	28.2 21.4	28.7 19.2	.. : 21.4	.. ..	29.9 22.5	26.2	..
9 ร้อยเอ็ด	ROI ET	32.2 24.4	31.3 24.8	28.2 23.6	27.8 20.5	28.0 18.0	27.4 21.7	27.7 23.2	28.8 22.6	25.8	26.6
10 ชัยภูมิ	CHAIYAPHUM	31.6 24.4	31.7 23.2	28.8 24.7	28.4 21.8	28.2 20.4	29.6 22.2	29.9 24.4	29.8 23.0	26.4	26.6
11 อุบลราชธานี	UBON RATCHATHANI	32.6 25.3	31.8 24.1	28.4 23.8	27.7 20.6	25.3 19.6	25.2 19.2	27.0 21.2	28.4 22.0	25.2	26.7
12 สุรินทร์	SURIN	32.6 24.5	31.4 25.6	29.1 24.3	26.4 21.6	28.3 20.1	27.2 22.4	27.5 23.0	28.9 23.1	26.0	26.7
13 ท่าตูม	Tha Tum	31.6 24.7	30.4 25.0	27.6 24.0	26.9 21.4	28.1 20.1	21.7	.. ..	29.0 22.8	25.9	..
14 นางรอง	Nang Rong	32.2 23.8	32.0 24.3	28.4 24.4	27.4 22.2	27.8 20.5	21.9	.. ..	29.6 22.8	26.2	..

สถานี	Station	อุณหภูมิสูงสุดและต่ำสุดเป็นองศา ซ. Max. and Min. Temperature in degree C.							เฉลี่ยสูงสุดต่ำสุด Average Max. Min.	เฉลี่ยในสัปดาห์ Weekly Mean	ค่าปกติประจำเดือน Monthly Normal
		13	14	15	16	17	18	19			
15 นครราชสีมา	NAKHON RATCHASIMA	32.6 23.3	31.7 24.0	28.3 24.0	28.5 21.1	28.9 20.5	31.0 22.3	27.3 24.0	29.6 22.7	26.2	26.6
16 ไชยชัย	Chok Chai	32.3 23.8	31.2 24.2	28.4 23.8	28.2 21.5	27.8 20.9	21.8	..	29.6 22.7	26.2	..
ภาคกลาง	**CENTRAL PART**										
1 นครสวรรค์	NAKHON SAWAN	32.9 24.0	33.2 24.9	31.0 22.7	30.7 23.7	30.5 23.1	31.8 23.9	33.3 23.9	31.9 23.7	27.8	27.9
2 ลพบุรี	LOP BURI	31.6 24.3	31.3 24.4	31.9 23.9	31.0 24.0	30.7 23.0	31.2 23.2	32.0 24.6	31.2 23.9	27.6	27.5
3 สุพรรณบุรี	SUPHAN BURI	33.0 25.0	31.8 24.3	31.3 22.5	30.2 24.7	30.9 23.3	31.2 25.0	32.5 25.0	31.4 24.2	27.8	27.7
4 กาญจนบุรี	KANCHANABURI	34.4 23.2	32.6 23.6	29.8 22.6	30.7 23.4	30.8 22.0	32.1 21.3	32.7 23.5	31.9 22.8	27.4	27.1
5 ทองผาภูมิ	Thong Pha Phum	33.7 22.3	32.1 22.5	29.2 22.0	30.5 21.8	30.2 22.0	31.6 20.7	32.8 21.6	31.4 21.8	26.6	..
6 สนามบินดอนเมือง	Don Muang Airport	31.9 24.9	31.0 23.9	28.8 21.9	30.5 24.5	29.1 23.0	29.3 25.0	31.0 25.9	30.2 24.2	27.2	28.2
7 กรุงเทพมหานคร	BANGKOK METROPOLIS	34.0 24.8	33.3 23.8	30.1 23.4	31.8 25.0	31.3 22.2	31.8 23.5	32.4 25.8	32.1 24.1	28.1	27.8
8 ศูนย์วิจัย ฯ บางนา	Bang Na	32.9 24.5	34.6 23.0	29.2 23.0	30.9 24.4	31.6 22.7	31.7 23.9	25.0	31.8 23.8	27.8	..
ภาคตะวันออก	**EASTERN PART**										
1 ปราจีนบุรี	PRACHIN BURI	33.0 25.4	32.0 25.5	30.0 23.5	30.3 25.4	31.5 23.1	31.4 24.0	29.8 25.0	31.1 24.6	27.8	27.9
2 กบินทร์บุรี	Kabin Buri	33.3 24.6	32.4 25.2	30.4 24.2	30.2 24.2	22.1	..	..	31.6 24.1	27.8	..
3 อรัญประเทศ	Aranyaprathet	33.4 24.3	34.3 24.5	30.2 21.5	30.9 23.9	31.5 22.0	30.5 22.7	30.2 23.8	31.6 23.2	27.4	27.8
4 ชลบุรี	CHON BURI	33.0 25.2	32.7 24.6	31.0 23.6	31.9 24.2	31.5 22.0	32.4 23.1	31.2 26.1	32.0 24.1	28.0	27.4
5 เกาะสีชัง	Ko Si Chang	30.3 24.9	30.5 24.9	29.0 23.4	29.5 24.8	29.9 24.4	30.7 23.0	31.6 26.9	30.2 24.6	27.4	27.3
6 สัตหีบ	Sattahip	..	31.8 25.0	30.0 ..	..	..	..	32.8 25.0	..	..	28.0
7 ระยอง	RAYONG	30.2 24.2	30.8 25.3	30.3 23.7	32.2 24.6	22.5	..	..	30.9 24.1	27.5	..
8 จันทบุรี	CHANTHABURI	28.8 23.6	31.5 24.2	30.5 23.2	29.5 24.0	29.6 24.0	30.5 22.9	30.7 23.4	30.1 23.6	26.8	27.3
9 คลองใหญ่	Khlong Yai	29.3 22.6	30.3 23.1	29.5 22.8	30.7 22.9	30.5 22.8	30.8 22.0	31.3 22.5	30.3 22.7	26.5	26.8
ภาคใต้	**SOUTHERN PART**										
1 หัวหิน	Hua Hin	31.5 23.5	30.8 24.3	30.3 24.5	30.4 24.5	31.0 23.5	32.0 23.7	32.0 24.9	31.2 24.1	27.6	27.1
2 ประจวบคีรีขันธ์	PRACHUAP KHIRI KHAN	33.0 24.8	29.8 23.2	29.4 22.6	31.0 23.1	31.0 22.8	32.1 22.4	32.2 22.9	31.2 23.1	27.2	26.9
3 ชุมพร	CHUMPHON	30.4 23.2	29.8 22.5	29.5 23.2	26.4 22.8	29.0 22.7	31.0 22.5	30.6 23.1	28.5 22.8	26.2	26.8
4 สุราษฎร์ธานี	SURAT THANI	30.8 23.4	29.6 22.6	28.4 22.9	30.5 22.3	29.0 21.8	29.4 22.4	31.7 22.6	29.9 22.5	26.2	27.0
5 เกาะสมุย	Ko Samui	31.0 25.1	30.5 24.8	28.4 25.0	27.8 24.7	27.4 23.4	27.7 23.0	23.4	28.6 24.2	26.5	..
6 นครศรีธรรมราช	NAKHON SI THAMMARAT	31.7 23.2	32.1 22.7	30.1 23.6	30.6 22.4	29.0 22.4	29.0 22.2	30.7 21.8	30.4 22.5	26.4	27.1
7 สงขลา	SONGKHLA	33.1 23.6	33.6 23.3	32.1 23.8	30.4 23.3	32.2 21.4	30.2 23.3	32.9 23.2	32.1 23.1	27.6	27.5
8 ปัตตานี	PATTANI	32.1 23.1	31.8 22.7	31.0 22.6	30.4 22.5	31.7 21.5	29.7 22.0	31.7 23.2	31.2 22.5	26.8	27.3
9 นราธิวาส	NARATHIWAT	32.7 23.1	31.1 25.0	31.0 22.4	31.1 23.2	30.5 22.0	30.9 22.8	31.4 23.1	31.2 23.1	27.2	26.8
10 ระนอง	RANONG	29.5 22.9	26.0 22.9	26.6 23.0	28.8 22.4	30.0 22.1	31.9 22.7	30.4 22.2	29.0 22.6	25.8	26.3
11 ภูเก็ต	PHUKET	..	..	..	..	..	..	..	..	..	..
12 สนามบินภูเก็ต	Phuket Airport	29.0 26.3	27.3 21.2	27.0 23.0	28.3 22.4	27.9 22.6	25.2 22.7	28.4 21.8	27.6 22.8	25.2	26.7
13 สนามบินตรัง	Trang Airport	29.5 23.2	30.7 22.6	28.7 22.7	30.6 22.3	30.7 22.1	28.5 23.0	30.9 23.4	29.8 22.8	26.3	27.0

แก้ไขเพิ่มเติมรายงานจำนวนน้ำฝนเนื่องจากได้รับรายงานภายหลัง สำหรับรายงานอากาศประจำสัปดาห์ ฉบับที่ ๔๑/๒๕๑๘

Corrections for late rainfall data reports in weekly weather report No. 41/1975

สถานีฝน	Station	วันที่และจำนวนน้ำฝนเป็นมิลลิเมตร Date and amount of rainfall in millimetres							ฝนรวม มม. Total rainfall mm.	ฝนรวมตั้งแต่ 1 มกรา Accumulative rainfall since 1 January	
		ตุลาคม October								ปริมาณ มม. Amount mm.	สูงต่ำกว่าปกติ Above or below Normal
		6	7	8	9	10	11	12			
	ภาคเหนือ NORTHERN PART										
25	สันทราย San Sai							26.8	66.1	1095.6	- 4.7
28	หางดง Hang Dong							65.2	103.2	1115.9	+ 82.5
30	สันป่าตอง San Pa Tong							44.6	66.6		
31	จอมทอง Chom Thong							26.6	52.1	923.8	+ 85.8
32	ฮอด Hot							8.4	39.2	1033.1	+ 58.6
33	ลำพูน LUMPHUN							69.8	85.8	1176.5	+298.9
34	ปาซาง Pa Sang							27.3	88.6	1184.2	+318.4
38	แจหม่ Chae Hom							28.1	65.5	836.4	-112.3
39	เกาะคา Ko Kha							45.7	88.8	1232.3	+257.1
40	สบปราบ Sop Prap							37.6	147.3	1816.1	+ 46.7
41	เถิน Thoen							5.8	41.4	1883.7	+122.3
45	สูงเม่น Sung Men							33.8	44.8	1184.1	+173.8
46	เด่นชัย Den Chai							18.8	27.2	1474.8	+336.8
53	น่านอุย Na Noi							15.5	54.5	866.2	- 36.1
55	ฟากท่า Fak Tha							13.1	14.9	1162.4	+ 52.4
56	น้ำปาด Nam Pat							4.8	23.8	1254.8	+181.4
59	ลับแล Laplae							18.9	18.8	1537.6	+123.6
66	ทุ่งเสลี่ยม Thung Saliam							72.9	76.3	1439.8	+315.7
73	วังทอง Wang Thong							5.2	12.2	1399.7	+110.2
	ภาคตะวันออกเฉียงเหนือ NORTHEASTERN PART										
4	ด่านซ้าย Dan Sai							10.8	60.4	1298.3	+260.5
5	วังสะพุง Wang Saphung							7.1	50.8	1078.8	+ 33.3
8	ท่าบ่อ Tha Bo							2.2	92.2	1366.9	-151.6
10	บึงกาฬ Bung Kan							9.6	38.5	3366.2	+921.7
13	เพ็ญ Phen							58.5	133.8	1552.5	+235.5
15	หนองหาร Nong Han						65.4	14.1	122.8	1345.9	+113.3
24	นาแก Na Kae						35.4		76.4	1995.6	+111.8
27	กาฬสินธุ์ KALASIN						24.3	2.8	79.6	1394.8	-369.2
31	กมลาไสย Kamalasai							3.2	126.5	1388.4	+136.1
33	โพนทอง Phon Thong							4.4	83.6	1289.9	-166.9
34	ธวัชบุรี Thawatchaburi					1.8	29.8	19.8	49.8	1258.2	-161.2
36	เสลภูมิ Selaphum							23.7	88.6	1493.9	+167.6
38	เกษตรวิสัย Kaset Wisai						71.6		83.8	2800.9	+628.9
39	สุวรรณภูมิ Suwannaphum							8.8	51.8	1579.4	- 30.7

สถานีฝน	Station	วันที่และจำนวนน้ำฝนเป็นมิลลิเมตร Date and amount of rainfall in millimeters ตุลาคม October 6	7	8	9	10	11	12	ฝนรวม มม. Total rainfall mm.	ฝนรวมตั้งแต่ 1 มกราคม Accumulative rainfall since 1 January ปริมาณ มม. Amount mm.	สูงต่ำกว่าปกติ Above or below Normal
40	มหาสารคาม MAHASARAKHAM						53.2	6.8	73.6	1178.2	- 167.1
41	เชียงยืน Chiang Yun						35.6		80.8	1112.3	- 141.8
45	วาปีปทุม Wapi Phathum							12.5	49.8	1329.2	+ 172.7
46	พยัคฆภูมิพิสัย Phayakkhaphum Phisai							5.4	138.3	1490.2	+ 128.8
48	น้ำพอง Nam Phong							26.3	59.2	1008.6	- 28.3
49	ภูเวียง Phu Wiang							9.3	65.8	1249.9	+ 68.7
51	มัญจคีรี Mancha Khiri							20.1	79.8		
52	ชนบท Chonnabot						30.5		89.7	1044.6	- 88.9
54	พล Phon							2.9	80.5	954.4	- 272.1
55	หนองสองห้อง Nong Song Hong						15.8		82.5	1237.1	+ 6.9
58	ภูเขียว Phu Khiew							13.5	174.7	1155.2	+ 162.7
59	คอนสวรรค์ Khon Sawan							13.6	28.8	1056.3	- 51.1
66	โนนไทย Non Thai							5.7	54.3	660.6	- 391.8
75	พุทไธสง Phutthaisong						33.2	3.2	62.8	1419.9	+ 124.9
76	สตึก Satuk							1.9	37.8	1297.6	+ 29.8
90	รัตนบุรี Rattana Buri							3.1	57.4	1481.4	+ 237.5
92	เขมราฐ Khemarat							6.7	75.9	2044.9	+ 583.1
94	ยโสธร Yasothon							16.3	53.8	1012.9	- 405.3
96	มหาชนะชัย Maha Chana Chai							0.6	43.6	1739.4	+ 315.8
99	เดชอุดม Det Udom							1.2	168.6	1621.9	+ 144.1
	ภาคกลาง CENTRAL PART										
8	ตาคลี Takhli							10.2	38.2	729.8	- 491.4
19	สิงห์บุรี SING BURI							5.4	65.9	1240.3	+ 201.7
24	บ้านหมี่ Ban Mi							1.6	16.9	838.7	- 138.1
26	ชัยบาดาล Chai Badan						28.2		60.3	1459.7	+ 420.7
27	พัฒนานิคม Phattana Nikhom							25.7	25.7	652.7	- 366.8
28	โคกสำโรง Khok Samrong							32.5	32.5	582.5	- 498.3
43	สระบุรี SARABURI							5.8	36.1	939.6	- 531.4
45	บ้านหมอ Ban Mo						8.9		8.9	1818.9	- 193.2
47	แก่งคอย Kaeng Khoi							10.1	96.1	1232.7	- 230.6
51	พัก Phak Hai							1.5	55.8	940.1	- 343.5
54	บางไทร Bang Sai							3.7	8.3	980.6	- 312.8
55	บางปะอิน Bang Pa-in							17.8	88.2	1168.8	- 130.0
79	พนมทวน Phanom Thuan						3.2	73.0	79.2	877.2	+ 146.9
81	นครปฐม NAKHON PHATHOM							14.7	18.7	1031.2	- 95.7
84	ราชบุรี RATCHABURI							64.6	82.5	982.6	- 79.8
85	บ้านโป่ง Ban Pong							13.8	91.6	938.9	+ 37.1

สถานีฝน	Station	วันที่และจำนวนน้ำฝนเป็นมิลลิเมตร Date and amount of rainfall in millimeters							ฝนรวม mm. Total rainfall mm.	ฝนรวมตั้งแต่ 1 มกราคม Accumulative rainfall since 1 January	
		ตุลาคม October								ปริมาณ mm. Amount mm.	สูงต่ำกว่าปกติ Above or below Normal
		6	7	8	9	10	11	12			
89	สมุทรสงคราม SAMUT SONGKHRAM							3.5	59.0	1005.2	+ 107.9
90	บางคนที Bang Khonthi						55.1	8.7	70.9	1350.8	+ 352.5
91	อัมพวา Amphawa							8.0	21.9	784.3	- 180.5
93	กระทุ่มแบน Kratum Baen						10.4		23.3	889.3	- 199.5
	ภาคตะวันออก EASTERN PART										
8	ศรีมหาโพธิ Si Maha Phot							18.7	33.1	1522.1	- 101.7
13	ฉะเชิงเทรา CHACHOENGSAO						8.5		95.1	1022.7	- 234.5
16	พานทอง Phan Thong					8.2	31.8		43.3	1045.6	+ 27.5
19	ศรีราชา Si Racha							3.8	53.7	889.0	- 141.8
21	ระยอง RAYONG						3.3		58.8	1441.8	+ 261.2
22	บ้านค่าย Ban Khai							3.1	77.2	1148.6	- 0.4
23	แกลง Klaeng					1.5			40.2	1556.6	- 324.4
29	แหลมงอบ Laem Ngop							4.1	80.8	2888.9	
	ภาคใต้ SOUTHERN PART										
3	บ้านแหลม Ban Laem							17.2	17.2	834.8	- 84.1
14	ไชยา Chaiya							30.8	39.3	1344.5	+ 442.2
17	ท่าฉาง Tha Chang							8.4	41.5	1314.9	- 105.6
21	สิชล Si Chon							20.5	20.5	1005.4	- 34.9
23	ฉวาง Chawang							6.7	57.2	1134.5	- 324.6
24	ทุ่งสง Thung Song							13.0	13.0	1511.5	+ 196.5
30	เขาชัยสน Khao Chaison						39.8	5.7	45.5	1125.7	
32	รัตภูมิ Rattaphum							3.3	7.2	1240.8	
42	ยะหา Yaha							19.5	39.9	1727.0	
43	รามัน Raman							34.7	85.2	1656.1	
49	ตากใบ Tak Bai						9.5	8.6	18.1	818.6	
52	กระบุรี Kra Buri						35.3		62.5	2825.1	
53	พังงา PHANGNGA							22.5	40.5	2269.5	
54	ตะกั่วป่า Takua Pa						5.5	18.3	110.7	3661.3	
55	กะปง Kapong					25.9	24.0	25.8	120.8	3403.3	
57	ตะกั่วทุ่ง Takua Thung							12.8	37.5	2523.8	
61	กระบี่ KRABI							11.1	16.2	707.1	
63	คลองท่อม Khlong Thom							7.1	38.6	1812.2	
66	สิเกา Sikao							18.3	40.0	2162.0	

REMARKS

1. **Meteorological Department's Station** (with * mark). Rainfall observation is performed daily at 07.00 a.m. by the Meteorological Department's personnel. Therefore the daily amount of rainfall in this publication means the total amount of rainfall in 24 hr. period from 07.00 a.m. of the recorded date to 07.00 a.m. of the following day.

2. **Voluntary Rainfall Station** (without * mark) located at District and Province. Rainfall observation is performed daily at 09.00 a.m. by the voluntary observer. The daily amount of rainfall means the total amount of rainfall in 24 hr. period from 09.00 a.m. of the recorded date to 09.00 a.m. of the following day.

3. **Rainfall and Temperature Data.** The daily rainfall and temperature observations are submitted to the Meteorological Department soon after the measurement by the following means :—

   — By radio or telegraph from the Meteorological Department's stations.
   — By telegraph from voluntary rainfall stations

   Those daily reports generally arrive at the Meteorological Department from about 07.00 a.m. to 07.00 p.m.

4. **Rainfall Intensity in 1 day** (24 hours)

Light Rainfall	amounts	0.1 — 10.0 millimetres
Moderate Rainfall	,,	10.1 — 35.0 ,,
Heavy Rainfall	,,	35.1 — 90.0 ,,
Very Heavy Rainfall	,,	90.1 millimetres and above
Blank	represents	No rainfall or observation of rainfall does not arrive in time for publication.
T	,,	Trace or light rainfall with amount less than 0.1 millimetres.

Various Data in this publication are published hurriedly to service the user. Therefore the user should be cautious in using them. If there is any doubts please inquired the Meteorological Statistics Subdivision of the Climatology Division for further informations by dialing the number 916054 and 910178.

Meteorological Department
Bangkok Metropolis

Climatology Division.

- กำหนดออก สัปดาห์ละ 1 ฉบับ ปีละ 52 ฉบับ
- ค่าบำรุง ฉบับละ 5 บาท ปีละ 150 บาท
- การบอกรับ ติดต่อที่กองภูมิอากาศ กรมอุตุนิยมวิทยา

โทร. 916054

พิมพ์ที่โรงพิมพ์กรมอุตุนิยมวิทยา กระทรวงคมนาคม กรุงเทพมหานคร

เรือเอก เจตน์ ไชยลาโภ ผู้พิมพ์ผู้โฆษณา 2518

M061/593
T364we

กรมอุตุนิยมวิทยา กระทรวงคมนาคม

รายงานอากาศประจำสัปดาห์ ระหว่างวันที่ ๒๐ – ๒๖ ตุลาคม ๒๕๑๘

และ

การคาดหมายลักษณะอากาศ ระหว่างวันที่ ๒๗ ตุลาคม – ๒ พฤศจิกายน ๒๕๑๘

ฉบับที่ ๔๓/๒๕๑๘

ดร. เจริญ เจริญรัชต์ภาคย์

อธิบดีกรมอุตุนิยมวิทยา

METEOROLOGICAL DEPARTMENT

MINISTRY OF COMMUNICATIONS

BANGKOK, THAILAND

WEEKLY WEATHER REPORT

DURING THE PERIOD 20 – 26 OCTOBER 1975

AND

WEATHER OUTLOOK

DURING 27 OCTOBER – 2 NOVEMBER 1975

No. 43/1975

Charoen Charoen - rajapark

Director – General

หมายเหตุ

1. **สถานีของกรมอุตุนิยมวิทยา** (มีเครื่องหมาย *) ทำการตรวจวัดจำนวนฝน ตกเวลา 07.00 น. ทุกวัน โดยเจ้าหน้าที่ของกรมอุตุนิยมวิทยา ดังนั้น จำนวนฝนรายวันในรายงานเล่มนี้ หมายถึงปริมาณฝนรวมในช่วงเวลา 24 ชั่วโมง ตั้งแต่เวลา 07.00 น. ของวันที่แจ้งไว้ในรายงาน จนถึงเวลา 07.00 น. ของวันรุ่งขึ้น

2. **สถานีฝนอำเภอและจังหวัด** (ไม่มีเครื่องหมาย *) ทำการ ตรวจวัด จำนวนฝนตกเวลา 09.00 น. ทุกวัน โดยเจ้าหน้าที่ ที่อยู่ในอำเภอหรือจังหวัดที่ได้รับแต่งตั้งจากกรมอุตุนิยมวิทยา ดังนั้น จำนวนฝนรายวัน หมายถึงปริมาณฝนรวมในช่วงเวลา 24 ชั่วโมง ตั้งแต่เวลา 09.00 น. ของวันที่แจ้งไว้ในรายงานจนถึงเวลา 09.00 น. ของวันรุ่งขึ้น

3. **ข้อมูลฝนและอุณหภูมิ** ที่พิมพ์ในรายงานเล่มนี้ เป็นข้อมูลที่เจ้าหน้าที่ผู้ทำการตรวจรายงานมายังกรมอุตุนิยมวิทยา ทุกวันภายหลังการตรวจ

   — สถานีของกรมอุตุนิยมวิทยา รายงานทางวิทยุโทรศัพท์หรือโทรเลข

   — สถานีฝนอำเภอและจังหวัด รายงานทางโทรเลข

   รายงานดังกล่าวนี้ กรมอุตุนิยมวิทยาจะได้รับตั้งแต่เวลาประมาณ 07.00 น. จนถึงเวลา 19.00 น.

4. **เกณฑ์ฝนใน 1 วัน** (24 ชั่วโมง)

ฝนเล็กน้อย	จำนวนตั้งแต่	0.1 — 10.0 มิลลิเมตร
ฝนปานกลาง	„	10.1 — 35.0 „
ฝนหนัก	„	35.1 — 90.0 „
ฝนตกหนักมาก	„	90.1 มิลลิเมตร ขึ้นไป
ช่องว่าง	หมายความว่า	ไม่มีฝนตกหรือยังไม่ได้รับรายงาน
T	„	ฝนตกน้อยไม่ถึง 0.1 มิลลิเมตร

ข้อมูลต่าง ๆ เหล่านี้ได้ดำเนินการจัดพิมพ์โดยรีบด่วน เพื่อสนองความต้องการแก่ผู้ใช้ จึงยังไม่ได้ทำการตรวจสอบ ฉะนั้น ผู้ใช้จึงควรพิจารณาข้อมูลก่อนที่จะนำไปใช้ หากมีข้อสงสัยประการใด โปรดติดต่อสอบถามเจ้าหน้าที่ งานสถิติอุตุนิยมวิทยา กองภูมิอากาศ โทรศัพท์ 916064 และ 910178

กองภูมิอากาศ กรมอุตุนิยมวิทยา
กรุงเทพมหานคร

การคาดหมายลักษณะอากาศใน ๗ วันข้างหน้า

ตั้งแต่วันที่ ๒๗ ตุลาคม ถึง ๒ พฤศจิกายน ๒๕๑๘

ลักษณะทั่วไป

คาดว่าร่องความกดอากาศต่ำซึ่งพาดผ่านภาคใต้และอ่าวไทยจะมีกำลังแรงขึ้นในระยะสัปดาห์นี้

ภาคเหนือ ภาคตะวันออกเฉียงเหนือ	ตลอดสัปดาห์จะมีฝนเล็กน้อยเป็นบางแห่ง
ภาคกลาง ภาคตะวันออก รวมทั้งชายฝั่ง	จะมีฝนหรือฝนฟ้าคะนองเป็นแห่ง ๆ ตลอดสัปดาห์
ภาคใต้ฝั่งตะวันออก ภาคใต้ฝั่งตะวันตก	ตลอดสัปดาห์จะมีฝนทั่วไป โดยมีฝนตกหนักเป็นแห่ง ๆ
กรุงเทพมหานคร	ตลอดสัปดาห์จะมีฝนหรือฝนฟ้าคะนองเป็นแห่ง ๆ โดยเฉพาะในระยะครึ่งแรกของสัปดาห์.

กรมอุตุนิยมวิทยา

๒๗ ต.ค. ๗๕

Weather outlook for the period 27 October - 2 November 1975

General Situation

The low pressure trough which lies across Southern Thailand and the Gulf of Thailand is expected to intensity during this week.

Northern Part: Northeastern Part:	Throughout the week, local light showers.
Central Part: Eastern part and Coastal Area:	Isolated showers or thundershowers throughout the week.
Southern Thailand East Coast: Southern Thailand West Coast:	Throughout the week, widespread rain with isolated heavy falls.
Bangkok Metropolis:	Throughout the week, isolated showers or thundershowers particularly in the first half of the week.

Meteorological Department

27 October 1975

๑. ตลอดสัปดาห์ร่องความกดอากาศต่ำพาดผ่านภาคใต้และอ่าวไทย และบริเวณความกดอากาศสูงจากประเทศจีนปกคลุมภาคเหนือและภาคตะวันออกเฉียงเหนือของประเทศ ลักษณะดังกล่าวนี้ทำให้มีฝนชุกหนาแน่นในภาคใต้ โดยมีฝนเกือบทั่วไปกับมีฝนตกหนักเป็นบางแห่งทางด้านตะวันออกของภาค และมีฝนเป็นแห่ง ๆ ในภาคตะวันออก สำหรับภาคอื่น ๆ มีฝนเป็นบางแห่ง

อนึ่ง ในตอนกลางสัปดาห์พายุดีเปรสชั่นในทะเลจีนใต้ได้ทวีกำลังแรงขึ้นโดยลำดับจนเป็นพายุไต้ฝุ่น "ฟลอสซี่" และได้เคลื่อนตัวมาทางตะวันตกเฉียงเหนือเข้าสู่ประเทศจีนตอนใต้ และได้สลายตัวที่ชายฝั่งประเทศจีนบริเวณตอนเหนือของเกาะไหหลำในตอนปลายสัปดาห์

๒. รายงานฝนสูงสุดในภาคต่าง ๆ ของประเทศไทยมีดังนี้.-

ภาคเหนือ	๒๕.๔ มม.ที่	อ.บ้านด่านลานหอย	จ.สุโขทัย	เมื่อวันที่ ๒๐ ต.ค.
ภาคตะวันออกเฉียงเหนือ	๑๕.๔ มม.ที่	อ.วังสพุง	จ.เลย	" ๒๔ ต.ค.
ภาคกลาง	๕๐.๕ มม.ที่	อ.บ้านไร่	จ.อุทัยธานี	" ๒๐ ต.ค.
ภาคตะวันออก	๖๓.๑ มม.ที่	อ.เมือง	จ.ตราด	" ๒๓ ต.ค.
ภาคใต้	๑๓๖.๔ มม.ที่	อ.บ้านตาขาว	จ.ตรัง	" ๒๔ ต.ค.

กรมอุตุนิยมวิทยา

๒๗ ต.ค.๑๘

Weekly Weather Summary

Period 20 - 26 October 1975

1. Throughout the week, the low pressure trough extended across Southern Thailand and the Gulf of Thailand, while the anticyclone from China mainland covered Northern and Northeastern parts. Consequently, almost widespread rain occurred in Southern Thailand with local heavy along the east coast and isolated showers were registered in Eastern part. Local showers were recorded elsewhere.

A depression in the South China Sea gradually intensified to a typhoon named "FLOSSIE" during the middle of the week. It moved northwestward to the southern portion of China mainland. The storm eventually dissipated in the coastal area north of Hainan Island at the end of the week.

2. Heaviest rainfalls were recorded at the following places:-

Northern Part	29.4 mm.at Ban Dan Lan Hoi,	Sukhothai	on 29 Oct.
Northeastern Part	15.8 mm.at Wang Saphung,	Loei	" 24 Oct.
Central Part	50.5 mm.at Ban Rai,	Uthai Thani	" 20 Oct.
Eastern Part	63.1 mm.at Amphoe Muang,	Trat	" 22 Oct.
Southern Part	136.4 mm.at Yan Ta Khao,	Trang	" 24 Oct.

Meteorological Department
27 October 1975

ข่าวอากาศเพื่อการเกษตรประจำสัปดาห์

เมื่อวันที่ 20 – 26 ตุลาคม 2518 มีลักษณะอากาศซึ่งพอสรุปได้ดังต่อไปนี้คือ : –

ตลอดสัปดาห์ร่องความกดอากาศต่ำพาดผ่านภาคใต้และอ่าวไทย และบริเวณความกดอากาศสูงจากประเทศจีนปกคลุมภาคเหนือและภาคตะวันออกเฉียงเหนือของประเทศ ลักษณะดังกล่าวนี้ทำให้มีฝนชุกหนาแน่นในภาคใต้ โดยมีฝนเกือบทั่วไปกับมีฝนตกหนักเป็นบางแห่งทางด้านตะวันออกของภาค และมีฝนเป็นแห่ง ๆ ในภาคตะวันออก . สำหรับภาคอื่น ๆ นอกนั้นมีฝนเป็นบางแห่ง

อนึ่งในตอนกลางสัปดาห์พายุดีเปรสชั่นในทะเลจีนใต้ได้หวีกำลังแรงขึ้นโดยลำดับจนเป็นพายุไต้ฝุ่นชื่อ " ฟลอสซี่ " และได้เคลื่อนตัวมาทางตะวันตกเฉียงเหนือเข้าสู่ประเทศจีนตอนใต้ และได้สลายตัวที่ชายฝั่งประเทศจีนบริเวณตอนเหนือของเกาะไหหลำในตอนปลายสัปดาห์

ข้อควรทราบ

ในสัปดาห์นี้บริเวณประเทศไทยตอนบนจะมีฝนลดน้อยลงเกือบทั่วไป กลุ่มฝนส่วนใหญ่จะไปตกอยู่ในภาคใต้โดยมีฝนตกหนักเป็นแห่ง ๆ ฉะนั้นจึงควรระมัดระวังความเสียหายจากฝนตกหนักในระยะนี้ไว้ด้วย

กรมอุตุนิยมวิทยา
27 ตุลาคม 2518

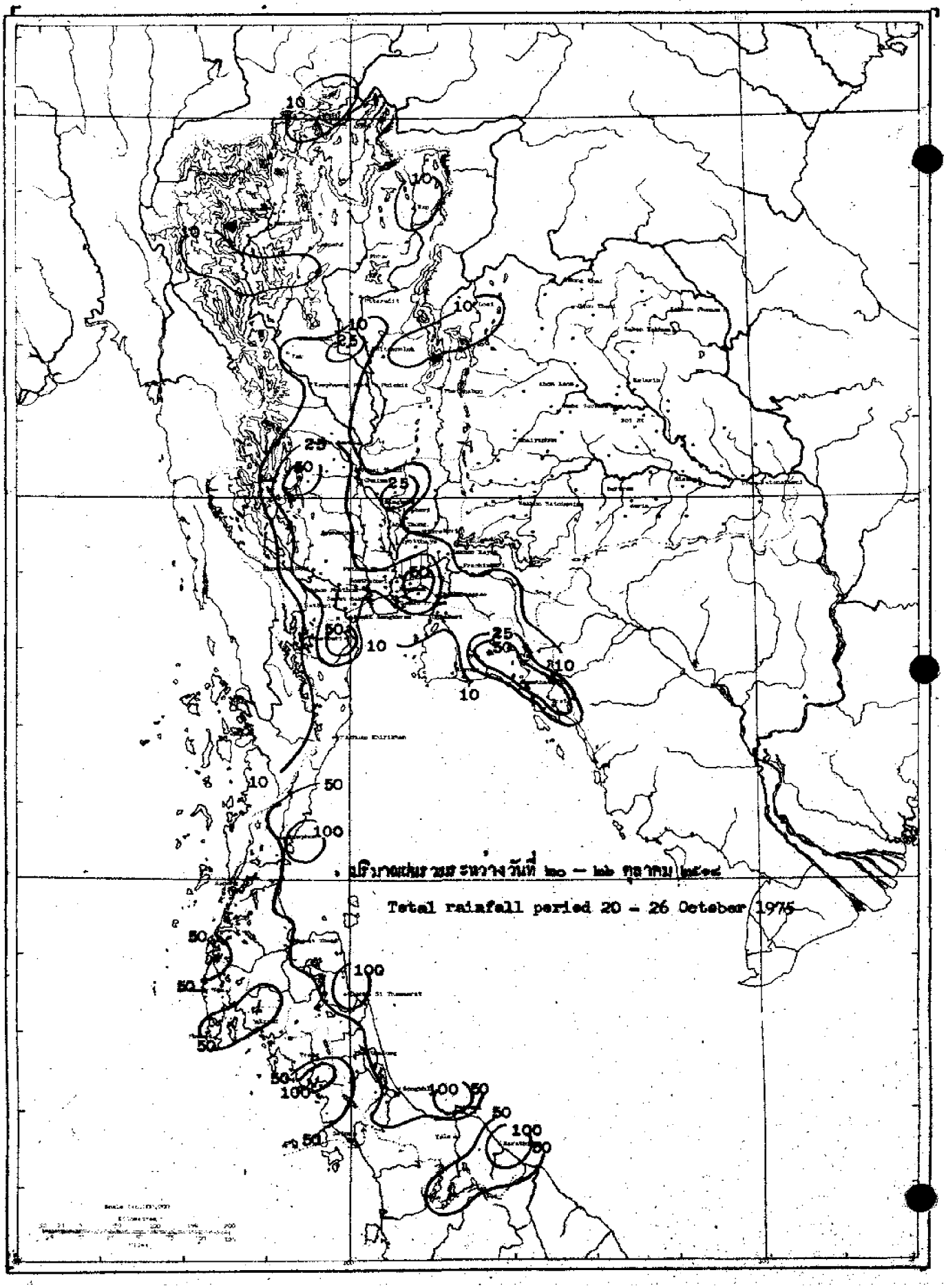
10
25
50
100
Total rainfall period 20 - 26 October 1975

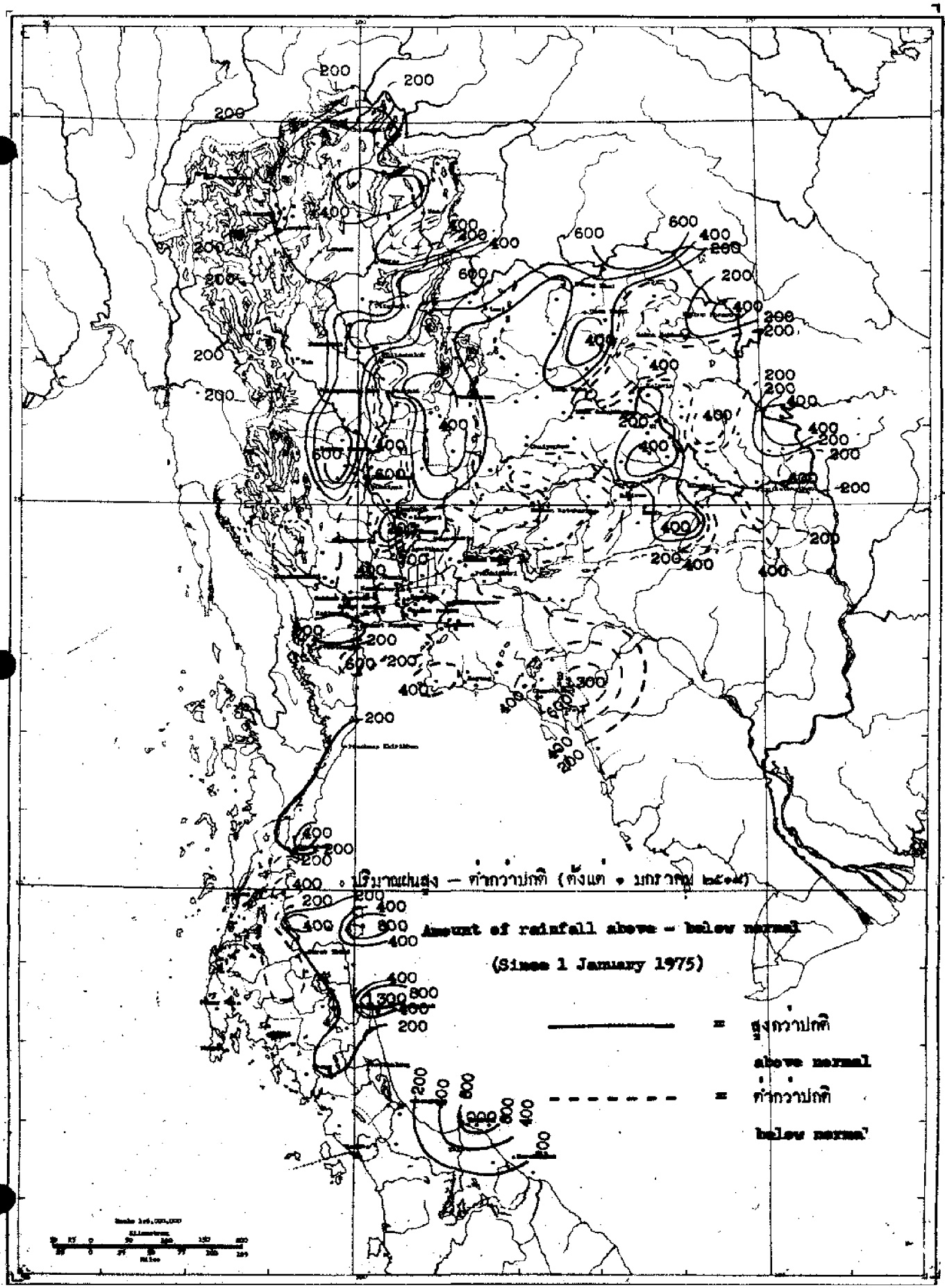
ปริมาณฝนสูง – ต่ำกว่าปกติ (ตั้งแต่ 1 มกราคม 2518)
Amount of rainfall above – below normal
(Since 1 January 1975)
= สูงกว่าปกติ
above normal
= ต่ำกว่าปกติ
below normal

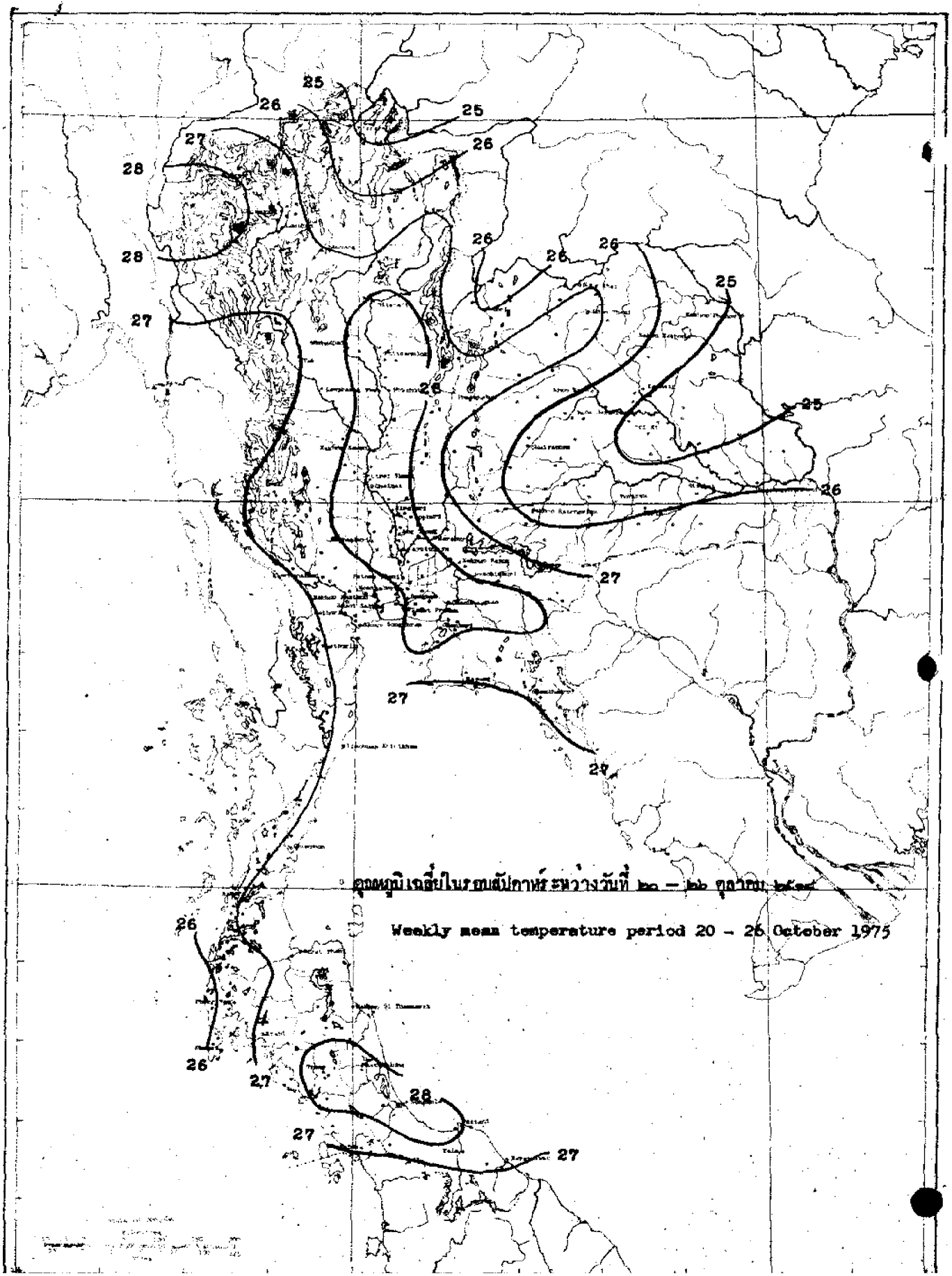

อุณหภูมิเฉลี่ยในรอบสัปดาห์ระหว่างวันที่ 20 – 26 ตุลาคม 2518

Weekly mean temperature period 20 – 26 October 1975

สถานีฝน	Station	วันที่และจำนวนน้ำฝนเป็นมิลลิเมตร Date and amount of rainfall in millimetre							ฝนรวม มม. Total rainfall mm.	ฝนรวมตั้งแต่ 1 มกราคม Accumulative rainfall since 1 January	
		ตุลาคม October								ปริมาณ มม. Amount mm.	สูงต่ำกว่าปกติ Above or below Normal
		20	21	22	23	24	25	26			
ภาคเหนือ	**NORTHERN PART**										
1 เชียงราย	CHIANG RAI*					0.9			0.9	1997.5	+ 294.6
2 แม่สาย	Mae Sai					20.4			20.4	1535.4	- 0.9
3 เชียงแสน	Chiang Saen								0.0	1637.4	+ 128.5
4 เชียงของ	Chiang Khong								0.0	1192.9	- 333.5
5 แม่จัน	Mae Chan								0.0	1390.4	+ 85.8
6 แม่สรวย	Mae Suai								0.0	1267.9	+ 9.4
7 เทิง	Thoeng								0.0	1979.3	+ 373.4
8 เชียงคำ	Chiang Kham								0.0	1408.5	+ 100.3
9 เวียงป่าเป้า	Wiang Pa Pao								0.0	810.4	- 265.2
10 พาน	Phan								0.0	1643.7	+ 331.4
11 แม่ใจ	Mae Chai					3.7			3.7	1632.3	+ 356.2
12 พะเยา	Phayao								0.0	1424.4	+ 452.5
13 ภูน	Chun								0.0	1110.8	- 330.6
14 แม่ฮ่องสอน	MAE HONG SON*			0.1	2.7		0.1		2.9	1253.4	+ 38.2
15 ปาย	Pai										
16 ขุนยวม	Khun Yuam								0.0	1348.8	+ 126.6
17 แม่ลาน้อย	Mae La Noi										
18 แม่สะเรียง	Mae Sariang*				1.8		21.1		22.9	1166.7	- 47.2
19 เชียงใหม่	CHIANG MAI*				T	1.0			1.0	1343.5	+ 130.8
20 ฝาง	Fang						21.0		21.0	944.2	- 268.6
21 แม่อาย	Mae Ai										
22 เชียงดาว	Chiang Dao										
23 แม่แตง	Mae Taeng								0.0	1345.6	+ 193.2
24 แม่ริม	Mae Rim										
25 สันทราย	San Sai								0.0	1095.6	- 51.3
26 ดอยสะเก็ด	Doi Saket								0.0	1441.5	+ 290.0
27 สันกำแพง	San Kamphaeng										
28 หางดง	Hang Dong								0.0	1117.9	+ 25.7
29 สารภี	Saraphi								0.0	623.1	
30 สันป่าตอง	San Pa Tong										
31 จอมทอง	Chom Thong								0.0	939.5	+ 37.8
32 ฮอด	Hot								0.0	1138.6	+ 70.1
33 ลำพูน	LAMPHUN								0.0	1187.8	+ 265.4
34 ป่าซาง	Pa Sang								0.0	1185.7	+ 251.5
35 ลี้	Li								0.0	684.1	- 446.5
36 ลำปาง	LAMPANG*								0.0	1362.4	+ 333.3
37 งาว	Ngao										
38 แจ้ห่ม	Chae Hom				2.2				2.2	841.8	- 116.8
39 เกาะคา	Ko Kha								0.0	1278.5	+ 259.0
40 สบปราบ	Sop Prap	18.3					0.5		18.8	1072.8	+ 39.1

สถานีฝน	Station	วันที่และจำนวนน้ำฝนเป็นมิลลิเมตร Date and amount of rainfall in millimeters							ฝนรวม มม. Total rainfall mm.	ฝนรวมตั้งแต่ 1 มกราคม Accumulative rainfall since 1 January	
		ตุลาคม October								ปริมาณ มม. Amount mm.	สูงต่ำกว่าปกติ Above or below Normal
		20	21	22	23	24	25	26			
41 เถิน	Thoen		3.2						3.2	1051.3	+ 103.3
42 แม่พริก	Mae Phrik										
43 แพร่	PHRAE *	6.1							6.1	1209.1	+ 133.7
44 สอง	Song								0.0	1274.9	+ 0.6
45 สูงเม่น	Sung Men								0.0	1104.1	+ 242.5
46 เด่นชัย	Den Chai								0.0	1486.0	+ 324.5
47 น่าน	NAN *					19.3			19.3	1460.3	+ 176.1
48 ทุ่งช้าง	Thung Chang								0.0	1389.2	- 237.5
49 เชียงกลาง	Chiang Klang										
50 ท่าวังผา	Tha Wang Pha *					9.9			9.9	1880.2	+ 477.0
51 ปัว	Pua								0.0	1276.5	+ 15.5
52 สา	Sa								0.0	434.6	- 671.3
53 นาน้อย	Na Noi								0.0	866.2	- 79.4
54 อุตรดิตถ์	UTTARADIT *	T							T	1685.0	+ 283.4
55 ฟากท่า	Fak Tha					2.7			2.7	1154.0	+ 16.3
56 น้ำปาด	Nam Pat								0.0	1250.0	+ 71.3
57 สนามบินอุตรดิตถ์	Uttaradit Airport *										
58 ท่าปลา	Tha Pla								0.0	1964.5	+ 750.4
59 ลับแล	Laplae								0.0	1532.5	+ 68.7
60 ตาก	TAK *		22.4						22.4	1078.3	+ 89.1
61 เขื่อนภูมิพล	Bhumibol Dam *	T	13.0						13.0	944.0	- 68.2
62 บ้านตาก	Ban Tak										
63 แม่ระมาด	Mae Ramat										
64 แม่สอด	Mae Sot *	T	4.1	0.2				0.1	4.4	1201.2	- 287.5
65 สุโขทัย	SUKHOTHAI	8.4							8.4	938.4	- 142.9
66 ทุ่งเสลี่ยม	Thung Saliam		28.1						28.1	1525.7	+ 352.1
67 สวรรคโลก	Sawankhalok										
68 กงไกรลาศ	Kong Krailat								0.0	1830.7	+ 595.6
69 บ้านด่านลานหอย	Ban Dan Lan Hoi	29.4							29.4		
70 พิษณุโลก	PHITSANULOK *	2.2	0.1						2.3	1524.4	+ 214.9
71 นครไทย	Nakhon Thai								0.0	751.4	- 544.7
72 พรหมพิราม	Phrom Phiram		14.7						14.7	1835.4	+ 882.5
73 วังทอง	Wang Thong	23.2							23.2	1455.0	+ 120.0
74 บางกระทุ่ม	Bang Krathum		7.6						7.6	1073.4	- 280.3
75 กำแพงเพชร	KAMPHAENG PHET		8.4						8.4	1318.1	+ 144.4
76 พรานกระต่าย	Phan Kratai	15.8							15.8	1345.6	- 56.7
77 คลองขลุง	Khlong Khlung	18.1							18.1	1043.5	- 225.5
78 ขาณุวรลักษบุรี	Khanu Woralaksaburi	10.1		5.2					15.3	1749.3	+ 517.3
79 พิจิตร	PHICHIT		0.1						0.1	1965.2	+ 462.8
80 สามง่าม	Sam Ngam								0.0	1061.7	- 182.4
81 ตะพานหิน	Taphan Hin								0.0	1260.6	+ 24.0

สถานีฝน Station	วันที่และจำนวนน้ำฝนเป็นมิลลิเมตร Date and amount of rainfall in millimeters ตุลาคม October 20	21	22	23	24	25	26	ฝนรวม มม. Total rainfall mm.	ฝนรวมตั้งแต่ 1 มกราคม Accumulative rainfall since 1 January ปริมาณ มม. Amount mm.	สูงต่ำกว่าปกติ Above or below Normal
82 บางมูลนาก Bang Mun Nak								0.0	858.5	- 249.5
83 โพทะเล Pho Thale										
84 เพชรบูรณ์ PHETCHABUN*							T	T	1085.2	- 124.1
85 หล่มเก่า Lom Kao										
86 หล่มสัก Lom Sak*	T							T	1015.2	+ 41.7
87 ชนแดน Chon Daen								0.0	1608,2	+ 403.7
88 หนองไผ่ Nong Phai										
89 วิเชียรบุรี Wichian Buri*	0.2						T	0.2	1518.3	+ 402.2
ภาคตะวันออกเฉียงเหนือ NORTHEASTERN PART										
1 เลย LOEI*	T							T	1259.8	+ 69.1
2 เชียงคาน Chiang Khan								0.0	1283.9	+ 29.7
3 ท่าลี่ Tha Li								0.0	1485.0	+ 528.1
4 ด่านซ้าย Dan Sai								0.0	1305.3	+ 226.3
5 วังสะพุง Wang Saphung					15.8			15.8	1091.4	+ 9.8
6 หนองคาย NONG KHAI*								0.0	2109.4	+ 335.5
7 ศรีเชียงใหม่ Si Chiang Mai								0.0	2039.7	+ 362.5
8 ท่าบ่อ Tha Bo								0.0	1366.9	- 166.8
9 โพนพิสัย Phon Phisai								0.0	2443.2	+ 635.5
10 บึงกาฬ Bung Kan								0.0	3366.2	+ 905.2
11 เซกา Seka								0.0	2284.3	+ 628.9
12 อุดรธานี UDON THANI*								0.0	1747.8	+ 219.8
13 เพ็ญ Phen								0.0	1552.5	+ 222.2
14 กุมภวาปี Kumphawapi								0.0	1494.0	+ 418.6
15 หนองหาน Nong Han								0.0	1345.9	+ 94.9
16 หนองบัวลำภู Nong Bua Lam Phu								0.0	732.8	- 199.2
17 สกลนคร SAKON NAKHON*	0.2							0.2	1656.1	+ 196.7
18 วานรนิวาส Wanon Niwat								0.0	1240.4	- 492.7
19 สว่างแดนดิน Sawang Daen Din								0.0	1707.9	+ 104.1
20 พรรณานิคม Phanna Nikhom								0.0	1709.9	+ 192.1
21 นครพนม NAKHON PHANOM*								0.0	2780.6	+ 450.1
22 บ้านแพง Ban Phaeng								0.0	2923.2	+ 176.5
23 ท่าอุเทน Tha Uthen								0.0	2523.5	+ 259.6
24 นาแก Na Kae								0.0	1595.6	+ 95.1
25 ธาตุพนม That Phanom								0.0	1419.7	- 339.5
26 มุกดาหาร Mukdahan*	0.1							0.1	1492.6	+ 4.8
27 กาฬสินธุ์ KALASIN								0.0	1394.9	+ 15.1
28 ยางตลาด Yang Talat	T							T	1531.7	+ 241.3
29 สหัสขันธ์ Sahatsakhan								0.0	902.7	- 427.3
30 กุฉินารายณ์ Kuchinarai										
31 กมลาไสย Kamalasai	0.5							0.5	1388.9	+ 129.0
32 ร้อยเอ็ด ROI ET*	0.3							0.3	1669.0	+ 276.7

สถานีฝน	Station	วันที่และจำนวนน้ำฝนเป็นมิลลิเมตร Date and amount of rainfall in millimeters							ฝนรวม มม. Total rainfall mm.	ฝนรวมตั้งแต่ 1 มกราคม Accumulative rainfall since 1 January	
		ตุลาคม October								ปริมาณ มม. Amount mm.	สูงต่ำกว่าปกติ Above or below Normal
		20	21	22	23	24	25	26			
33 โพนทอง	Phon Thong								0.0	1289.0	- 186.4
34 ธวัชบุรี	Thawatchaburi								0.0	1261.2	- 174.8
35 อาจสามารถ	At Samat										
36 เสลภูมิ	Selaphum								0.0	1493.9	+ 154.9
37 จตุรพักตร์พิมาน	Chaturaphak Phimat	3.0							3.0	1478.7	+ 418.7
38 เกษตรวิสัย	Kaset Wisai								0.0	1928.4	+ 540.9
39 สุวรรณภูมิ	Suwannaphum								0.0	1581.2	- 52.4
40 มหาสารคาม	MAHA SARAKHAM								0.0	1178.2	- 187.8
41 เชียงยืน	Chiang Yun								0.0	1112.3	- 156.0
42 กันทรวิชัย	Kantharawichai								0.0	1209.4	- 17.7
43 โกสุมพิสัย	Kosum Phisai*								0.0	776.0	- 446.9
44 บรบือ	Borabu										
45 วาปีปทุม	Wapi Pathum								0.0	1329.2	+ 161.8
46 พยัคฆภูมิพิสัย	Phayakkhaphum Phisai	1.0							1.0	1494.2	+ 305.6
47 ขอนแก่น	KHON KAEN*	T							T	1460.0	+ 271.3
48 น้ำพอง	Nam Phong								0.0	1023.5	- 42.3
49 ภูเวียง	Phu Wiang								0.0	1257.6	+ 54.2
50 ชุมแพ	Chum Phae								0.0	967.1	- 123.2
51 มัญจาคีรี	Mancha Khiri										
52 ชนบท	Chonnabot								0.0	1044.6	- 120.3
53 บ้านไผ่	Ban Phai								0.0	1051.3	- 120.0
54 พล	Phon								0.0	958.9	-*299.3
55 หนองสองห้อง	Nong Song Hong								0.0	1239.9	- 6.1
56 ชัยภูมิ	CHAIYAPHUM*								0.0	1436.4	+ 177.5
57 เกษตรสมบูรณ์	Kaset Sombun								0.0	822.2	- 41.5
58 ภูเขียว	Phu Khieo								0.0	1155.2	+ 120.7
59 กอนสวรรค์	Khon Sawan								0.0	1068.5	- 70.8
60 จัตุรัส	Chatturat								0.0	1030.5	- 43.7
61 บำเหน็จณรงค์	Bamnet Narong								0.0	1155.2	- 32.2
62 นครราชสีมา	NAKHON RATCHASIMA*	T					6.2		6.2	986.2	- 175.8
63 บัวใหญ่	Bua Yai										
64 ทน	Khong								0.0	849.2	- 208.1
65 ด่านขุนทด	Dan Khun Thot								0.0	1161.9	+ 151.2
66 โนนไทย	Non Thai								0.0	671.2	- 408.1
67 โนนสูง	Non Sung								0.0	849.9	- 342.1
68 พิมาย	Phimai										
69 ลำปลายมาศ	Lamplaimat								0.0	917.0	- 142.3
70 สูงเนิน	Sung Noen								0.0	1024.8	- 111.2
71 ปักธงชัย	Pak Thong Chai	0.7							0.7	984.0	- 66.2
72 โชคชัย	Chok Chai*	0.7							0.7	1156.8	+ 122.4
73 ครบุรี	Khon Buri								0.0	467.8	- 559.7

สถานีฝน	Station	วันที่และจำนวนน้ำฝนเป็นมิลลิเมตร Date and amount of rainfall in millimeters ตุลาคม October 20	21	22	23	24	25	26	ฝนรวม มม. Total rainfall mm.	ฝนรวมตั้งแต่ 1 มกราคม Accumulative rainfall since 1 January ปริมาณ มม. Amount mm.	สูงต่ำกว่าปกติ Above or below Normal
74 บุรีรัมย์	BURI RAM								0.0	1365.9	+ 12.9
75 พุทไธสง	Phutthaisong								0.0	1435.1	+106.2
76 สตึก	Satuk	3.1							3.1	1801.6	+ 4.3
77 ลำปลายมาศ	Lam Phai Mat								0.0	790.5	-512.6
78 นางรอง	Nang Rong*	2.6					T		2.6	1003.8	-274.1
79 สุรินทร์	SURIN*	4.3							4.3	1074.4	-202.4
80 รัตนบุรี	Rattanaburi	5.1							5.1	1507.2	+243.6
81 ท่าตูม	Tha Tum*	1.5							1.5	1718.6	+541.9
82 ศีขรภูมิ	Sikhoraphum								0.0	697.4	-534.1
83 ปราสาท	Prasat								0.0	1142.3	- 44.2
84 สังขะ	Sangkha								0.0	1318.4	+133.7
85 ศรีสะเกษ	SI SA KET								0.0	1289.5	-172.0
86 ราษีไศล	Rasi Salai								0.0	1231.5	- 1.9
87 กันทรารมย์	Kantharatom								0.0		
88 ขุขันธ์	Khukhan								0.0	1769.3	+513.3
89 ขุนหาญ	Khun Han								0.0	643.2	-698.5
90 กันทรลักษ์	Kantharalak								0.0	933.0	-402.1
91 อุบลราชธานี	UBON RATCHATHANI*		T						T	1553.3	+ 5.4
92 เขมราฐ	Khemarat								0.0	2047.2	+564.0
93 อำนาจเจริญ	Amnat Charoen								0.0	1378.2	-195.2
94 ยโสธร	Yasothon								0.0	1012.8	-425.2
95 ตระการพืชผล	Trakan Phutphon								0.0	2099.8	+599.5
96 มหาชนะชัย	Maha Chana Chai								0.0	1745.4	+305.6
97 เขื่องใน	Khuang Nai								0.0	1549.9	+ 58.7
98 โขงเจียม	Khong Chiam								0.0	1138.1	-631.6
99 เดชอุดม	Det Udom	0.3							0.3	1664.8	+148.5
100 บุณฑริก	Buntharik								0.0	1466.1	-198.0
ภาคกลาง	**CENTRAL PART**										
1 นครสวรรค์	NAKHON SAWAN*		T	8.6					8.6	1156.5	+ 6.6
2 บรรพตพิสัย	Banphot Phisai								0.0	1400.7	+464.2
3 ชุมแสง	Chumsaeng										
4 หนองบัว	Nong Bua										
5 ลาดยาว	Lat Yao								0.0	1100.4	+ 70.6
6 ท่าตะโก	Tha Tako	8.5							8.5	1197.7	+140.4
7 พยุหคีรี	Phayuha Khiri								0.0	922.3	-104.2
8 ตาคลี	Takhli								0.0	774.8	-499.8
9 อุทัยธานี	UTHAI THANI								0.0	652.4	-475.9
10 สว่างอารมณ์	Sawang Arom								0.0	489.4	-670.5
11 บ้านไร่	Ban Rai	50.5							50.5	1259.2	+116.7
12 ทัพทัน	Thap than	8.4	3.6						12.0	1194.8	- 37.2
13 หนองฉาง	Nong Chang	12.8	35.5						48.3	2008.8	+620.7

สถานีฝน Station	วันที่และจำนวนน้ำฝนเป็นมิลลิเมตร Date and amount of rainfall in millimeters ตุลาคม October 20	21	22	23	24	25	26	ฝนรวม มม. Total rainfall mm.	ฝนรวมตั้งแต่ 1 มกราคม Accumulative rainfall since 1 January ปริมาณ มม. Amount mm.	สูงต่ำกว่าปกติ Above or below Normal
14 หนองขาหย่าง Nong Khayang								0.0	1098.1	- 52.0
15 **ชัยนาท** CHAI NAT		1.8						1.8	896.0	-222.2
16 มโนรมย์ Manorom								0.0	729.8	-434.8
17 วัดสิงห์ Wat Sing	25.8							25.8	817.5	-401.0
18 หันคา Hankha								0.0	1020.4	-116.4
19 **สิงห์บุรี** SING BURI								0.0	1267.2	+185.1
20 **อินทร์บุรี** In Buri								0.0	893.0	-290.9
21 บางระจัน Bang Rachan					18.4			18.4	1096.9	-116.6
22 พรหมบุรี Phrom Buri								0.0	968.3	-313.4
23 **ลพบุรี** LOP BURI*						T	4.4	4.4	984.6	-311.4
24 บ้านหมี่ Ban Mi								0.0	871.9	-138.6
25 บัวชุม Bua Chum*								0.0	1218.0	+ 24.7
26 ชัยบาดาล Chai Badan	1.9							1.9	1435.8	+342.5
27 พัฒนานิคม Phatthana Nikhom								0.0	652.7	-403.5
28 โคกสำโรง Khok Samrong								0.0	598.7	-440.8
29 ท่าวุ้ง Tha Wung								0.0	1010.0	-393.9
30 **สุพรรณบุรี** SUPHAN BURI*	2.2			T		4.5	17.9	24.6	1139.6	- 71.5
31 เดิมบางนางบวช Doembang Nangbuat	5.1							5.1	815.8	-311.1
32 สามชุก Sam Chuk								0.0	922.8	-227.1
33 ดอนเจดีย์ Don Chedi								0.0	858.2	- 1.9
34 ศรีประจันต์ Si Prachan								0.0	209.0	-826.2
35 อู่ทอง U Thong						15.4		15.4	722.1	-257.5
36 บางปลาม้า Bang Pa Ma								0.0		
37 สองพี่น้อง Song Phi Nong								0.0	837.6	+ 24.3
38 **อ่างทอง** ANG THONG								0.0	1199.2	- 95.8
39 โพธิ์ทอง Pho Thong								0.0	1648.9	+204.7
40 ไชโย Chaiyo								0.0		
41 วิเศษชัยชาญ Wiset Chai Chan						0.3		0.3	1435.7	+ 91.3
42 ป่าโมก Pa Mok								0.0	1253.8	+108.5
43 **สระบุรี** SARABURI								0.0	978.9	-533.5
44 พระพุทธบาท Phra Phutthabat								0.0		
45 บ้านหมอ Ban Mo								0.0	1048.6	-211.0
46 เสาไห้ Sao Hai								0.0	1102.0	-379.2
47 แก่งคอย Kaeng Khoi								0.0	1243.4	-263.1
48 หนองแค Nong Khae								0.0	1394.4	- 75.2
49 **พระนครศรีอยุธยา** PHRA NAKHON SI AYUTTHAYA								0.0	1029.3	- 53.2
50 ท่าเรือ Tha Ruea								0.0	1150.5	-341.8
51 ผักไห่ Phak Hai						31.0		31.0	1025.4	-308.7
52 บางบาล Bang Ban								0.0	920.9	-449.0
53 เสนา Sena								0.0	966.5	-402.4
54 บางไทร Bang Sai								0.0	1042.0	-297.9

สถานีฝน	Station	วันที่และจำนวนน้ำฝนเป็นมิลลิเมตร Date and amount of rainfall in millimeters							ฝนรวม มม. Total rainfall mm.	ฝนรวมตั้งแต่ 1 มกราคม Accumulative rainfall since 1 January	
		ตุลาคม October								ปริมาณ มม. Amount mm.	สูงต่ำกว่าปกติ Above or below Normal
		20	21	22	23	24	25	26			
55 บางปะอิน	Bang Pa-in								0.0	1183.2	-161.6
56 ปทุมธานี	PATHUM THANI			12.2					12.2	660.3	-714.5
57 หนองเสือ	Nong Sua								0.0	1373.2	-100.3
58 ธัญบุรี	Thanyaburi								0.0		
59 รังสิต	Rangsit								0.0	1112.5	-345.2
60 ลำลูกกา	Lam Luk Ka								0.0	1239.2	-101.4
61 นนทบุรี	NONTHABURI	27.2	19.8						47.0	1274.3	+189.6
62 บางบัวทอง	Bang Bua Thong								0.0	1089.8	-176.6
63 ธนบุรี	THON BURI								0.0	455.8	
64 ตลิ่งชัน	Taling Chan										
65 บางขุนเทียน	Bang Khun Thian								0.0	299.3	-928.4
66 ราษฎร์บูรณะ	Rat Burana										
67 กรุงเทพมหานคร	BANGKOK METROPOLIS	T			26.9	13.0	1.1	28.4	69.4	1260.2	-183.2
68 สนามบินดอนเมือง	Don Muang Airport*	T	0.2					9.5	9.7	932.7	-517.4
69 บางเขน	Bang Khen	2.1	0.3					29.1	31.5	1433.8	- 12.3
70 มีนบุรี	Min Buri								0.0		
71 ลาดกระบัง	Lat Krabang								0.0	447.9	-944.6
72 ศูนย์วิจัยบางนา	Bangk Na*				7.0		0.8	8.1	15.9	1052.8	
73 กาญจนบุรี	KANCHANABURI*	17.0					17.4	10.8	45.2	1058.1	+ 12.6
74 สังขละบุรี	Sangkhla Buri										
75 เหมืองปิล็อก	Pilok										
76 ทองผาภูมิ	Thong Pha Phum*	T						0.4	0.4	1717.8	+129.8
77 ศรีสวัสดิ์	Si Sawat										
78 ไทรโยค	Sai Yok										
79 พนมทวน	Phanom Thuan	2.2							2.2	956.8	+171.5
80 ท่าม่วง	Tha Muang								0.0	881.3	- 0.9
81 นครปฐม	NAKHON PATHOM								0.0	1120.4	- 78.2
82 บางเลน	Bang Len								0.0	766.3	-466.5
83 นครชัยศรี	Nakhon Chaisi				5.3		2.8		8.1	799.3	-172.9
84 ราชบุรี	RATCHABURI	27.8							27.8	1130.9	- 24.4
85 บ้านโป่ง	Ban Pong						15.2		15.2	985.4	+ 38.2
86 โพธาราม	Photharam								0.0	1814.8	- 85.3
87 ดำเนินสะดวก	Damnoen Saduak								0.0		
88 ปากท่อ	Pak Tho	6.2			28.0				34.2	1265.7	+257.0
89 สมุทรสงคราม	SAMUT SONGKHRAM	18.8				6.8			24.8	1090.3	+187.1
90 บางคนที	Bang Khonthi	2.5	10.2						12.7	1348.5	+267.9
91 อัมพวา	Amphawa	15.5	3.3						18.8	935.1	-106.6
92 สมุทรสาคร	SAMUT SAKHON	9.4	2.8			2.6			14.8	985.9	-270.8
93 กระทุ่มแบน	Kratum Baen					1.2			1.2	924.2	-242.7
94 สมุทรปราการ	SAMUT PRAKAN								0.0	1070.9	-252.0
95 บางพลี	Bang Phli								0.0	1093.2	-318.4

สถานีฝน Station	วันที่และจำนวนน้ำฝนเป็นมิลลิเมตร Date and amount of rainfall in millimeters							ฝนรวม มม. Total rainfall mm.	ฝนรวมตั้งแต่ 1 มกราคม Accumulative rainfall since 1 January	
	ตุลาคม October								ปริมาณ มม. Amount mm.	สูงต่ำกว่าปกติ Above or below Normal
	20	21	22	23	24	25	26			
ภาคตะวันออก EASTERN PART										
1 นครนายก NAKHON NAYOK								0.0	1877.4	- 13.7
2 บ้านนา Ban Na								0.0	1658.5	-277.4
3 ปากพลี Pak Phli								0.0	1579.7	-314.6
4 องครักษ์ Ongkharak			16.9					16.9	1902.0	+154.2
5 ปราจีนบุรี PRACHIN BURI*						0.3	2.7	3.0	1990.2	- 18.4
6 ประจันตคาม Prachantakham								0.0	818.2	-830.6
7 บ้านสร้าง Ban Sang								0.0	1319.8	-301.3
8 ศรีมหาโพธิ Si Maha Phot						1.2		1.2	1532.1	-134.9
9 กบินทร์บุรี Kabin Buri*		T			3.6	18.2		21.8	1347.1	-182.9
10 สระแก้ว Sa Kaeo								0.0	1363.1	-307.6
11 วัฒนานคร Watthana Nakhon								0.0	1322.9	-149.1
12 อรัญประเทศ Aranyaprathet*	0.6	T				T	1.0	1.6	1499.5	- 3.7
13 ฉะเชิงเทรา CHACHOENGSAO								0.0	1065.3	-254.8
14 บ้านโพธิ์ Ban Pho								0.0	572.6	-629.9
15 ชลบุรี CHON BURI*	0.2	0.3				5.2	5.7	11.4	1018.4	-295.8
16 พานทอง Phan Thong	11.3							11.3	1016.9	- 50.4
17 บ้านบึง Ban Bung								0.0		
18 เกาะสีชัง Ko Sichang*	1.7	T					11.3	13.0	973.6	-196.2
19 ศรีราชา Si Racha						4.3		4.3	908.0	-201.2
20 สัตหีบ Sattahip*		T			6.0			6.0	761.9	-441.2
21 ระยอง RAYONG			1.5	0.2	1.8			3.5	1071.0	-178.4
22 บ้านค่าย Ban Khai			18.1		43.2			61.3	1244.1	+ 41.1
23 แกลง Klaeng								0.0	1566.0	-392.0
24 จันทบุรี CHANTHABURI*			T	16.0	33.0	2.7	13.2	64.9	2556.4	-518.3
25 ท่าใหม่ Tha Mai								0.0	2181.2	-460.2
26 มะขาม Makham								0.0		
27 ตราด TRAT			63.1					63.1	3249.7	-477.7
28 เขาสมิง Khao Saming					12.1			12.1	1167.8	-1301.7
29 แหลมงอบ Laem Ngop		12.0		6.5				18.5	2907.4	
30 คลองใหญ่ Khlong Yai*	T	0.7	2.8	1.1		T	18.7	23.3	4909.2	+189.2
ภาคใต้ SOUTHERN PART										
1 เพชรบุรี PHETCHABURI	6.5			47.8				54.3	763.9	-249.1
2 บ้านแหลม Ban Laem	15.9							15.9	469.9	-611.5
3 บ้านลาด Ban Lat	20.3			6.4				26.7	907.0	-101.0
4 ท่ายาง Tha Yang	58.4	0.9						59.3	500.8	-214.5
5 ชะอำ Cha-am	8.9							8.9	678.4	- 78.4
6 ประจวบคีรีขันธ์ PRACHUAP KHIRI KHAN*	1.7	0.2	T	1.9	0.1	0.1	6.0	10.0	1070.7	+313.9
7 หัวหิน Hua Hin*	T	0.1		7.6		0.6	2.9	11.2	763.3	- 85.1
8 ปราณบุรี Pran Buri								0.0		
9 ชุมพร CHUMPHON*	31.8	2.4	5.6	11.4	45.7	1.0	26.3	124.2	1989.6	+439.3

สถานีฝน	Station	วันที่และจำนวนน้ำฝนเป็นมิลลิเมตร Date and amount of rainfall in millimeters							ฝนรวม มม. Total rainfall mm.	ฝนรวมตั้งแต่ 1 มกราคม Accumulative rainfall since 1 January	
		ตุลาคม October								ปริมาณ มม. Amount mm.	สูงต่ำกว่าปกติ Above or below Normal
		20	21	22	23	24	25	26			
10 ท่าแซะ	Tha Sae	36.3		9.4	5.2	3.2	T		54.1	1888.3	+251.5
11 สวี	Sawi		5.1			8.4			13.5	1047.7	-276.0
12 หลังสวน	Lang Suan								0.0	873.9	-415.1
13 สุราษฎร์ธานี	SURAT THANI*	48.2		23.1	T		T	7.0	78.3	1402.1	+210.7
14 ไชยา	Chaiya	17.5		37.2	9.5				64.2	1469.6	+422.0
15 เกาะสมุย	Ko Samui*	0.2	12.9	12.6		0.5	8.8	21.7	56.7	2012.8	+974.9
16 พุนพิน	Phunphin								0.0	818.8	-335.0
17 ท่าฉาง	Tha Chang	9.5		22.5	10.5				42.5	1514.7	-110.5
18 กาญจนดิษฐ์	Kanchanadit								0.0		
19 บ้านนาสาร	Ban Na San								0.0		
20 นครศรีธรรมราช	NAKHON SI THAMMARAT*	37.8	50.0	35.5		T	0.2	70.5	194.0	2691.8	+1349.0
21 สิชล	Sichon								0.0	1095.4	- 70.6
22 ท่าศาลา	Tha Sala								0.0	1298.9	+276.6
23 ฉวาง	Chawang	35.8	9.0						44.8	1439.3	-169.8
24 ทุ่งสง	Thung Song		11.1						11.1	1562.7	+102.5
25 ร่อนพิบูลย์	Ron Phibun	17.0		19.0					36.0	1326.1	+289.2
26 ปากพนัง	Pak Phanang	46.5	1.5			35.0			83.0	1277.3	+163.3
27 พัทลุง	PHATTHALUNG								0.0	1343.4	+ 45.9
28 ควนขนุน	Khuan Khanun				15.9				15.9	1567.5	
29 ปากพยูน	Pak Phayun	20.7		20.5					41.2	684.6	
30 เขาชัยสน	Khao Chaison			20.1	6.7				26.8	1166.1	
31 สงขลา	SONGKHLA*	T	5.8	24.4	5.4		0.4	39.7	75.7	1119.3	- 2.6
32 รัตภูมิ	Rattaphum		5.5	15.7	16.8				38.0	1299.2	
33 หาดใหญ่	Hat Yai	4.8	15.5	42.8	20.0	T	8.6	42.4	134.1	1074.9	
34 สะเดา	Sadao	39.5							39.5	1113.4	
35 ปัตตานี	PATTANI*	2.0	10.5				12.5	133.5	158.5	1761.5	+1007.7
36 หนองจิก	Nong Chik	6.0	11.0						17.0	718.5	
37 ยะหริ่ง	Yaring		18.9						18.9	1104.0	
38 มายอ	Mayo								0.0	1737.6	
39 โคกโพธิ์	Khok Pho								0.0		
40 ปะนาเระ	Panare		47.8						47.8	897.9	
41 ยะลา	YALA		5.4						5.4	1844.7	
42 ยะหา	Yaha	4.1	3.8			21.1			29.0	1801.0	
43 รามัน	Raman								0.0	1701.2	
44 บันนังสตา	Bannang Satar					3.0			3.0	1655.4	
45 เบตง	Betong		35.8				60.1		95.9	1466.5	
46 นราธิวาส	NARATHIWAT*		14.2	14.3	0.5	44.8	0.2	31.3	105.3	1787.8	+298.6
47 ยี่งอ	Yi-ngo								0.0	1167.8	
48 ระแงะ	Rangae			5.0					5.0	363.0	
49 ตากใบ	Tak Bai								0.0	823.3	
สุไหงโกลก	Sungai Kolok								0;0	979.8	

สถานีฝน	Station	วันที่และจำนวนน้ำฝนเป็นมิลลิเมตร Date and amount of rainfall in millimeters							ฝนรวม มม. Total rainfall mm.	ฝนรวมตั้งแต่ 1 มกราคม Accumulative rainfall since 1 January	
		ตุลาคม October								ปริมาณ มม. Amount mm.	สูงต่ำกว่าปกติ Above or below Normal
		20	21	22	23	24	25	26			
51 ระนอง	RANONG*	0.5		7.7	0.8		4.2	8.2	21.4	4279.0	+165.7
52 กระบุรี	Kra Buri								0.0	2825.1	
53 พังงา	PHANGNGA								0.0	2507.2	
54 ตะกั่วป่า	Takua Pa		21.2	29.8					51.0	3835.5	
55 กะปง	Kapong		1.1	31.0		1.1	14.6		47.8	3547.8	
56 ท้ายเหมือง	Thai Muang								0.0	2717.1	
57 ตะกั่วทุ่ง	Takua Thung			7.5					7.5	2733.8	
58 ทับปุด	Thap Put					63.8			63.8	2170.6	
59 ภูเก็ต	PHUKET*			1.0		7.7		2.0	10.7	2379.9	+316.1
60 สนามบินภูเก็ต	Phuket Airport*	0.8	1.0	4.1		56.3	0.5	3.5	66.2	2565.5	+246.5
61 กระบี่	KRABI								0.0	839.9	
62 อ่าวลึก	Ao Luk								0.0	212.3	
63 คลองท่อม	Khlong Tom			16.4		4.3			20.7	1994.8	
64 ตรัง	TRANG	0.2	0.3	0.6	1.0	3.4	25.2	14.0	44.7	2287.7	+221.6
65 สนามบินตรัง	Trang Airport*										
66 สิเกา	Sikao	8.0	T		T	6.7			14.7	2279.0	
67 ย่านตาขาว	Yan Ta Khao					136.4			136.4	1645.2	
68 ปะเหลียน	Palian		4.8			60.6			65.4	2249.4	
69 สตูล	SATUN								0.0	762.4	
70 ทุ่งหว้า	Thung Wa	5.2	10.0	30.0		5.0			50.2	1129.1	

สถานีฝน Station	วันที่และจำนวนน้ำฝนเป็นมิลลิเมตร Date and amount of rainfall in millimeters							ฝนรวม มม. Total rainfall mm.	ฝนรวมตั้งแต่ 1 มกราคม Accumulative rainfall since 1 January	
	ตุลาคม October								ปริมาณ มม. Amount mm.	สูงต่ำกว่าปกติ Above or below Normal
	20	21	22	23	24	25	26			
กรุงเทพมหานคร BANGKOK METROPOLIS										
1 สถานีเครื่องรับส่งวิทยุนนทบุรี Overseas Radio Receiving Station	1.9	31.2						33.1		
2 ร.ร. การช่างนนทบุรี Nonthaburi Trade School	3.6	14.2				T	19.2	37.0		
3 พลังงานปรมาณูแห่งชาติ Atomic Energy For Peace								0.0		
4 กองกำกับการรถวิทยุฯ MMP. Sub Division Car Center								0.0		
5 วิทยาลัยครูจันทรเกษม Chankasem College Education								0.0		
6 การไฟฟ้าฝ่ายผลิต Electrical Supply Authority	6.8							6.8	499.0	
7 ศูนย์ฝึกการบินพลเรือน Civil Aviation Training Center				24.5				24.5	1076.1	
8 ร.ร. โยธินบูรณะ Yothin Burana School								0.0		
9 สถานีรถไฟบางบำหรุ Bang Bamru Railway Station	12.3							12.3	1720.8	
10 ร.ร. พาณิชการสยาม Siam Commercial School	6.0				4.8		17.0	27.8		
11 ร.ร. การประชาสัมพันธ์ Public Relation School				22.5				22.5	925.5	
12 ร.ร. สามเสนนอก Sam Sen Nok School				2.1		1.3	15.6	19.0	1174.6	
13 มหาวิทยาลัยรามคำแหง Ramkhamhaeng University						T	18.4	18.4	1199.4	
14 ร.ร. ศรีอุดัย Sri Udai School					24.2		12.4	36.6		
15 ร.ร. จิตรลดา Chitlada School				29.4				29.4		
เขตบางกะปิ Bangkapi Boundary								0.0		
17 เขตหนองจอก Nong Chok Boundary								0.0		
18 กระทรวงศึกษาธิการ Ministry of Education							26.7	26.7		
19 ร.ร. ช่างกลวิทยา Changkol Vitthaya School				44.3	0.2		24.4	68.9	1185.0	
20 ร. 1 พัน 2 ทม. Second Infantry Battalion								0.0		
21 บ้านแสงจักสีลา Ban Masangkha Sila				22.4				22.4	1126.3	
22 ร.ร. โยสิตสโมสร Kosit Samosorn School					13.4		21.3	34.7		
23 ประตูน้ำปทุมวัน Pathumvan Irr.				23.0			25.8	48.8	1185.6	
24 ร.ร. เฉลิมสาสน์ศึกษา Chalermsart Suksa School					6.2	1.2	34.3	41.7	1087.6	
25 วิทยาลัยโพธิ์ช่าง Poh Chang College								0.0		
26 ร.ร. มาแตร์เดอี Mater Dei School				15.3			23.2	38.5		
27 สถานีจ่ายไฟฟ้าบางกะปิ Sup Center of Electrial Supply-Bangkapi			T	T			31.1	31.1		
28 วิทยาลัยพาณิชการธนบุรี Thonburi Commercial College	1.2							1.2		
29 วิทยาลัยครูบ้านสมเด็จ Bansomdet Teacher College								0.0		
30 เขตคลองสาน Khlong San Boundary				14.8				14.8		
31 ร.ร. เตรียมทหาร Armed Force Academy Preparatory School				3.4	0.7	0.8	15.9	20.8	1373.1	
32 ร.ร. กรุงเทพคริสเตียน Bangkok Christian College				22.3				22.3	1060.2	
33 ร.ร. ศรีวิกรม์ Srivikorn School								0.0		
34 ประตูน้ำพระโขนง Prakhanong Irr.					3.2	2.2	20.8	26.2	839.2	
35 ร.ร. สมศิลศึกษา Somchit Suksa School							19.7	19.7		
36 ร.ร. ยานนาเวศวิทยาคม Yannawes Vitthayakhom School	5.4			18.9				24.3		
ร.ร. พระโขนง Prakhanong School						3.0	15.0	18.0	931.6	
38 ร.ร. ช่องนนทรี Chong Nonsiri School	T			15.5			16.5	32.0		

อุณหภูมิสูงสุดและต่ำสุดประจำวันที่ ๒๐ – ๒๖ ตุลาคม ๒๕๑๘

Daily Max. and Min. Temperature 20 – 26 October 1975

สถานี	Station	อุณหภูมิสูงสุดและต่ำสุดเป็นองศา ซ. Max. and Min. Temperature in degree C.							เฉลี่ยสูงสุดต่ำสุด Average Max. Min.	เฉลี่ยในสัปดาห์ Weekly Mean	ค่าปกติประจำเดือน Monthly Normal
		20	21	22	23	24	25	26			
ภาคเหนือ	**NORTHERN PART**										
1 เชียงราย	CHIANG RAI	30.4 18.5	30.0 18.2	30.2 19.1	30.0 20.6	30.2 21.2	29.4 21.2	31.3 20.2	30.2 19.9	25.0	25.3
2 แม่ฮ่องสอน	MAE HONG SON	34.0 21.3	34.0 22.2	34.0 22.1	34.0 22.4	32.6 22.8	32.2 23.0	34.0 22.5	33.5 22.3	27.9	27.0
3 เชียงใหม่	CHIANG MAI	35.3 22.0	32.4 22.5	31.8 23.5	32.4 23.8	31.0 23.9	31.7 23.2	32.3 24.0	32.4 23.3	27.8	26.2
4 น่าน	NAN	32.5 21.8	31.5 21.2	32.0 21.0	32.0 21.5	32.6 23.1	32.3 22.4	32.0 22.0	32.1 21.9	27.0	26.9
5 ท่าวังผา	Tha Wang Pha	32.3 19.9	32.4 20.0	31.9 19.6	32.3 20.9	31.7 21.6	31.4 21.7	31.7 20.5	32.0 20.6	26.3	..
6 ลำปาง	LAMPANG	32.4 20.9	30.6 21.0	32.5 22.2	32.2 21.4	22.8	31.2 22.4	32.5 ..	31.9 21.8	26.8	26.4
7 แม่สะเรียง	Mae Sariang	33.6 22.0	33.8 20.1	33.2 21.7	34.6 22.5	32.6 22.3	33.4 23.3	32.7 22.4	33.4 22.0	27.7	27.3
8 แพร่	PHRAE	32.3 22.5	32.3 23.0	31.7 22.2	32.6 21.7	22.4	30.1 22.3	32.8 ..	32.0 22.4	27.2	26.9
9 อุตรดิตถ์	UTTARADIT	33.8 23.7	31.7 23.5	32.5 23.0	33.0 22.2	32.6 23.6	34.0 24.4	33.4 23.4	33.0 23.4	28.2	27.9
10 สนามบินอุตรดิตถ์	Uttaradit Airport	..	..	..	..	..	..	..	..	..	..
11 ตาก	TAK	31.3 22.4	28.9 23.8	31.2 23.8	32.3 21.7	32.5 22.4	32.4 23.3	32.7 22.4	31.6 22.8	27.2	26.9
12 พิษณุโลก	PHITSANULOK	32.2 24.5	30.3 24.5	32.0 24.1	32.5 23.3	33.7 23.6	33.6 24.5	33.5 24.5	32.5 24.1	28.3	28.1
13 แม่สอด	Mae Sot	31.9 22.1	30.7 21.5	31.3 22.9	31.6 20.6	30.5 22.9	32.6 21.9	32.0 21.6	31.5 21.9	26.7	27.0
14 เพชรบูรณ์	PHETCHABUN	30.7 22.5	29.8 22.9	31.6 20.4	32.7 21.0	32.7 22.2	33.7 22.2	33.6 21.4	32.1 21.8	27.0	27.0
15 หล่มสัก	Lom Sak	31.2 22.5	29.7 23.0	32.3 20.6	33.0 20.4	33.3 22.2	34.0 21.6	34.0 21.2	32.5 21.6	27.0	..
16 วิเชียรบุรี	Wichian Buri	30.5 23.3	30.2 23.8	32.0 21.5	32.4 22.0	33.2 21.1	33.4 21.9	32.9 22.5	32.1 22.3	27.2	..
ภาคตะวันออกเฉียงเหนือ	**NORTHEASTERN PART**										
1 หนองคาย	NONG KHAI	30.4 23.3	29.2 22.8	29.7 22.5	31.7 21.6	31.6 23.3	31.8 22.5	32.1 22.4	30.9 22.6	26.8	27.1
2 เลย	LOEI	28.8 22.2	27.6 22.4	31.0 20.4	32.0 19.5	30.2 20.9	31.0 21.0	32.0 19.9	30.4 20.9	25.6	25.8
3 อุดรธานี	UDON THANI	30.2 23.4	29.0 23.0	29.0 22.0	31.0 21.0	31.3 23.4	31.3 22.8	31.3 22.3	30.4 22.6	26.5	26.8
4 สกลนคร	SAKON NAKHON	28.1 22.5	28.2 20.4	30.1 20.0	30.7 18.7	32.4 21.0	30.4 20.7	33.1 21.1	30.6 20.6	25.6	26.3
5 นครพนม	NAKHON PHANOM	27.5 21.7	29.0 19.4	30.4 18.2	30.2 17.5	31.5 21.0	32.1 20.2	32.6 20.5	30.5 19.8	25.2	26.1
6 มุกดาหาร	Mukdahan	26.6 21.7	27.2 20.9	29.3 19.0	29.3 18.5	31.7 20.2	30.8 20.5	31.6 21.3	29.5 20.3	24.9	26.2
7 ขอนแก่น	KHON KAEN	28.5 23.0	29.8 21.7	30.5 22.1	31.1 19.6	31.2 21.6	32.2 21.3	32.0 22.6	30.8 21.7	26.2	26.7
8 โกสุมพิสัย	Kosum Phisai	27.1 23.5	29.0 22.2	30.0 21.7	30.7 20.9	31.8 21.4	31.9 21.6	.. 22.7	30.1 22.0	26.0	..
9 ร้อยเอ็ด	ROI ET	26.6 23.2	28.4 21.8	29.0 21.0	28.7 20.3	31.0 21.2	31.2 21.4	31.5 22.0	29.8 21.6	25.6	26.6
10 ชัยภูมิ	CHAIYAPHUM	28.7 24.0	29.2 22.2	30.1 21.6	30.4 21.7	31.1 21.9	31.0 21.6	31.7 23.7	30.3 22.4	26.4	26.6
11 อุบลราชธานี	UBON RATCHATHANI	26.7 21.8	27.3 21.9	30.0 20.5	30.2 20.1	32.2 21.1	31.3 21.5	32.3 21.2	30.0 21.2	25.6	26.7
12 สุรินทร์	SURIN	23.8 23.0	27.4 22.6	30.1 22.7	31.2 21.7	31.9 21.5	32.8 22.9	31.5 23.0	29.8 22.5	26.2	26.7
13 ท่าตูม	Tha Tum	25.2 22.9	27.0 22.0	29.1 21.7	29.5 20.2	30.7 20.3	32.3 21.8	.. 22.4	29.0 21.6	25.3	..
14 นางรอง	Nang Rong	25.7 23.6	29.2 22.0	29.7 22.8	30.8 21.5	31.6 21.3	32.4 22.4	.. 24.0	29.9 22.5	26.2	..

สถานี	Station	อุณหภูมิสูงสุดและต่ำสุดเป็นองศา ซ. Max. and Min. Temperature in degree C.							เฉลี่ยสูงสุดต่ำสุด Average Max. Min.	เฉลี่ยในสัปดาห์ Weekly Mean	ค่าปกติประจำเดือน Monthly Normal
		20	21	22	23	24	25	26			
16 นครราชสีมา	NAKHON RATCHASIMA	28.2 23.0	29.4 22.3	30.4 21.6	32.0 20.6	32.2 20.5	32.1 20.1	32.4 24.0	31.0 21.7	26.4	26.6
16 โชคชัย	Chok Chai	27.4 22.2	28.9 22.7	30.2 22.4	31.2 21.4	32.3 21.7	31.6 21.6	.. 24.3	30.3 22.3	26.3	..
ภาคกลาง	CENTRAL PART										.
1 นครสวรรค์	NAKHON SAWAN	31.5 23.3	31.7 24.4	31.2 23.9	31.8 24.0	32.6 22.9	32.5 23.0	32.7 24.5	32.0 23.7	27.8	27.9
2 ลพบุรี	LOP BURI	31.8 24.0	31.0 23.8	32.1 23.5	31.3 22.4	32.6 23.0	32.2 23.0	30.6 25.0	31.6 23.5	27.6	27.5
3 สุพรรณบุรี	SUPHAN BURI	31.7 24.6	30.6 24.5	31.4 24.5	31.2 24.4	32.2 24.7	32.2 25.4	32.0 23.5	31.6 24.5	28.0	27.7
4 กาญจนบุรี	KANCHANABURI	31.7 23.5	31.2 22.4	31.1 23.0	33.0 22.8	33.8 23.2	32.3 23.2	30.1 22.4	31.9 22.9	27.4	27.1
5 ทองผาภูมิ	Thong Pha Phum	30.8 22.7	30.4 22.2	31.1 21.7	31.0 22.5	33.6 23.0	33.4 23.0	31.2 23.2	31.6 22.8	27.1	..
6 สนามบินดอนเมือง	Don Muang Airport	29.8 25.0	30.0 23.6	30.0 24.2	30.0 24.3	31.0 23.9	31.4 25.0	30.0 25.2	30.3 24.5	27.4	28.2
7 กรุงเทพมหานคร	BANGKOK METROPOLIS	31.5 24.8	31.8 23.5	31.0 24.3	31.2 24.4	32.5 23.7	33.5 24.6	33.3 25.5	32.1 24.4	28.2	27.8
8 ศูนย์วิจัย ฯ บางนา	Bang Na	31.7 23.9	31.7 23.9	30.1 24.6	31.9 24.5	32.2 23.6	32.5 24.0	32.4 24.9	31.8 24.2	28.0	..
ภาคตะวันออก	EASTERN PART										
1 ปราจีนบุรี	PRACHIN BURI	29.8 25.0	30.1 24.8	32.0 24.1	32.4 23.0	33.4 23.5	33.2 23.7	33.0 24.7	32.0 24.1	28.0	27.9
2 กบินทร์บุรี	Kabin Buri	29.7 23.8	30.3 23.9	31.8 24.0	33.5 22.2	33.6 22.6	33.0 22.7	.. 24.3	32.0 23.4	27.7	..
3 อรัญประเทศ	Aranyaprathet	28.8 24.1	30.5 23.4	31.2 24.1	33.0 23.2	33.6 22.1	32.7 23.9	33.1 23.8	31.8 23.5	27.6	27.4
4 ชลบุรี	CHON BURI	31.0 24.7	29.5 23.5	31.9 24.1	33.5 23.6	32.5 24.5	34.6 23.5	32.0 24.3	32.1 24.0	28.0	27.4
5 เกาะสีชัง	Ko Si Chang	29.6 25.2	28.5 25.1	30.5 25.5	31.0 24.0	30.4 24.4	31.7 23.3	32.0 24.4	30.5 24.5	27.5	27.3
6 สัตหีบ	Sattahip	31.0 ..	.. 24.0	31.0 24.0	.. ..	.. ..	24.0	32.0 ..	.. ..	..	28.0
7 ระยอง	RAYONG	31.2 25.3	31.0 24.3	29.4 24.8	30.8 23.7	30.8 23.4	.. 23.5	.. ..	30.6 24.2	27.4	..
8 จันทบุรี	CHANTHABURI	30.0 24.0	29.5 23.7	31.1 24.5	31.0 23.5	30.6 22.6	31.6 23.0	30.8 23.5	30.8 23.8	27.0	27.3
9 กลองใหญ่	Khlong Yai	30.6 23.1	30.1 22.8	31.4 22.8	30.5 22.7	31.0 22.0	31.9 22.1	30.5 23.5	30.8 22.7	26.8	26.8
ภาคใต้	SOUTHERN PART										
1 หัวหิน	Hua Hin	31.0 23.5	30.5 24.0	30.5 24.4	30.8 24.1	30.5 22.9	30.0 24.2	31.1 24.1	30.6 23.9	27.2	27.1
2 ประจวบคีรีขันธ์	PRACHUAP KHIRI KHAN	31.0 24.1	28.5 23.2	29.2 23.2	30.2 22.4	30.3 22.9	31.0 23.0	29.8 22.9	30.0 23.1	26.6	26.9
3 ชุมพร	CHUMPHON	29.1 23.4	28.4 22.4	29.5 23.6	30.4 23.9	31.6 23.4	31.4 23.8	31.5 23.8	30.3 23.4	26.8	26.8
4 สุราษฎร์ธานี	SURAT THANI	31.8 23.1	30.4 22.6	32.5 23.7	30.7 23.2	31.8 23.2	31.2 23.2	31.2 22.8	31.4 23.1	27.2	27.0
5 เกาะสมุย	Ko Samui	30.1 23.4	29.4 25.0	31.3 23.9	30.7 24.2	31.3 24.8	30.7 24.5	30.5 22.6	30.6 24.1	27.4	..
6 นครศรีธรรมราช	NAKHON SI THAMMARAT	31.4 23.2	30.6 22.2	30.7 23.0	30.5 22.8	31.2 23.8	31.0 24.2	31.0 24.2	30.9 23.3	27.1	27.1
7 สงขลา	SONGKHLA	32.6 23.7	33.7 23.6	32.4 22.6	32.1 23.3	29.5 23.6	31.2 24.0	31.0 24.2	31.8 23.6	27.7	27.5
8 ปัตตานี	PATTANI	32.2 23.1	32.5 23.5	32.3 23.5	31.0 22.8	31.1 23.5	32.1 24.4	31.8 23.9	31.8 23.5	27.6	27.3
9 นราธิวาส	NARATHIWAT	32.2 24.1	33.4 24.0	30.5 23.1	28.7 23.7	29.7 24.6	30.6 22.9	29.7 24.2	30.7 23.8	27.2	26.8
10 ระนอง	RANONG	30.2 22.7	30.6 22.4	30.2 22.9	30.4 24.0	31.8 23.4	31.7 23.0	30.9 22.8	30.9 23.0	26.9	26.3
11 ภูเก็ต	PHUKET	.. ..	.. ..	.. ..	30.2 24.2	32.0 23.9	31.0 23.7	32.2 22.9	31.4 23.7	27.6	27.0
12 สนามบินภูเก็ต	Phuket Airport	29.0 22.4	29.4 22.8	29.5 23.7	29.5 24.5	30.2 23.9	29.3 22.5	30.0 22.6	29.6 23.2	26.4	26.7
13 สนามบินตรัง	Trang Airport	31.6 22.3	32.0 23.2	32.8 23.7	31.7 23.4	34.0 23.8	32.6 23.3	33.7 23.8	32.5 23.5	27.9	27.0

การแก้ไขเพิ่มเติมรายงานจำนวนน้ำฝนเนื่องจากได้รับรายงานภายหลัง สำหรับรายงานอากาศประจำสัปดาห์ ฉบับที่ ๔๒/๒๕๑๘

Corrections for late rainfall data reports in weekly weather report No. 42/1975

สถานีฝน	Station	วันที่และจำนวนน้ำฝนเป็นมิลลิเมตร Date and amount of rainfall in millimeters							ฝนรวม มม. Total rainfall mm.	ฝนรวมตั้งแต่ 1 มกราคม Accumulative rainfall since 1 January	
		ตุลาคม October								ปริมาณ มม. Amount mm.	สูงต่ำกว่าปกติ Above or below Normal
		13	14	15	16	17	18	19			
	ภาคเหนือ NORTHERN PART										
66	กงไกรลาศ Kong Krailat							24.9	92.1	1830.7	+ 622.1
73	วังทอง Wung Thong							17.3	32.1	1431.8	+ 119.2
74	บางกระทุ่ม Bang Kratum							18.0	27.0	1065.8	- 256.7
75	กำแพงเพชร KAMPHAENG PHET							57.2	166.5	1309.7	+ 185.7
77	คลองขลุง Khlong Khlung							15.8	30.6	1025.4	- 193.4
87	ชนแดน Chon Daen							24.3	36.9	858.5	- 229.7
	ภาคตะวันออกเฉียงเหนือ NORTHEASTERN PART										
23	ท่าอุเทน Tha Uthen							15.5	17.1	2523.5	+ 268.9
87	กันทรารมย์ Khanthararom							19.1	19.1		
92	เขมราฐ Khemarat							1.7	2.3	2047.2	+ 578.6
93	อำนาจเจริญ Amnat Charoen							6.6	6.6	1378.2	- 188.2
94	ยโสธร Yasothera							2.0	2.0	1012.8	- 41[illegible]
95	ตระการพืชผล Trakan Phutphon							7.4	19.8	2099.8	+ 612.8
96	มหาชนะชัย Maha Chana Chai							5.1	6.0	1745.4	+ 309.5
97	เขื่องใน Khueng Nai							9.2	9.2	1549.9	+ 63.8
99	เดชอุดม Det Udom						8.6	2.7	42.6	1664.5	+ 162.7
	ภาคกลาง CENTRAL PART										
5	ลาดยาว Lat Yao							8.1	38.1	1100.4	+ 94.6
6	ท่าตะโก Tha Tako							15.2	63.7	1189.2	+ 154.5
8	ตากฮี Takhli							5.0	45.0	774.8	- 486.4
12	ทัพทัน Thap Than							2.1	24.7	1182.8	- 34.1
15	ชัยนาท CHAI NAT							1.7	30.2	894.2	- 204.4
18	หันคา Hankha							22.7	45.6	1020.4	- 95.9
19	สิงห์บุรี SING BURI							4.5	26.9	1267.2	+ 203.7
20	อินทร์บุรี Inburi							37.4	37.4	893.0	- 274.6
21	บางระจัน Bang Rachan							6.4	23.5	1078.5	- 111.3
24	บ้านหมี่ Ban Mi							38.7	41.2	871.9	- 114.3
43	สระบุรี SARABURI							1.7	39.3	978.9	- 511.8
54	บางไทร Bang Sai							15.9	61.4	1042.0	- 285.5
60	ลำลูกกา Lum Luk Kha							2.6	68.0	1239.2	- 76.3
61	นนทบุรี NONTHABURI							3.1	15.3	1227.3	+ 157.2
79	พนมทวน Phanom Thuan							10.9	77.4	954.6	+ 191[illegible]
80	ท่ามะกา Tha Makang							8.0	53.0	881.3	+ 32.0
84	ราชบุรี RATCHABURI							5.3	120.5	1103.1	- 28.1

สถานีฝน	Station	วันที่และจำนวนน้ำฝนเป็นมิลลิเมตร Date and amount of rainfall in millimeters ตุลาคม October 13	14	15	16	17	18	19	ฝนรวม มม. Total rainfall mm.	ฝนรวมตั้งแต่ 1 มกราคม Accumulative rainfall since 1 January ปริมาณ มม. Amount mm.	สูงต่ำกว่าปกติ Above or below Normal
88 ปากทะ	Pak Tha							3.1	69.7	1231.5	+ 244.1
89 สมุทรสงคราม	SAMUT SONGKHRAM							6.0	60.3	1065.5	+ 107.1
ภาคตะวันออก	EASTERN PART										
1 นครนายก	NAKHON NAYOK							0.8	5.3	1877.4	+ 10.9
3 ปากพลี	Pak Phli							1.9	16.5	1579.7	- 287.5
4 องครักษ์	Ongkharak							10.1	78.5	1885.1	+ 159.7
13 ฉะเชิงเทรา	CHACHOENGSAO							5.2	42.6	1065.3	- 227.1
19 ศรีราชา	Si Racha							3.6	14.7	903.7	- 165.3
ภาคใต้	SOUTHERN PART										
1 เพชรบุรี	PHETCHABURI							1.8	28.5	709.6	- 259.7
3 บ้านลาด	Ban Lat							17.5	45.5	880.3	- 86.7
4 ท่ายาง	Tha Yang							1.7	1.7	441.5	- 253.1
5 จะอำ	Cha - am							18.5	20.2	669.5	- 68.4
10 ท่าแซะ	Tha Sae							20.7	49.0	1834.2	+ 287.7
11 สวี	Sawi							1.2	16.1	1034.2	- 177.6
17 ท่าฉาง	Tha Chang						52.0		157.3	1472.2	- 42.9
23 ฉวาง	Chawang						15.6		60.0	1394.5	- 119.0
24 ทุ่งสง	Thung Song							28.4	40.1	1551.6	+ 163.9
25 ร่อนพิบูลย์	Ron Phibun							40.0	40.0	1290.1	+ 304.4
27 พัทลุง	PHATTHALUNG							10.2	24.1	1343.4	+ 142.2
28 ควนขนุน	Khuan Khanun							104.4	104.4	1551.6	
29 ปากพยูน	Pak Phayun							22.0	52.2	643.4	
30 เขาชัยสน	Khao Chaison							8.1	13.6	1139.3	
32 รัตภูมิ	Rattaphum							12.9	20.4	1261.2	
39 โคกโพธิ์	Khok Pho							31.0	46.5		
41 ยะลา	YALA							11.3	75.3	1839.3	
42 ยะหา	Yaha							20.6	64.5	1772.0	
45 เบตง	Betong						15.9		36.0	1370.6	
53 พังงา	PHANGNGA							24.5	237.7	2507.2	
54 ตะกั่วป่า	Takua Pa						15.3	2.6	123.2	3784.5	
55 กะปง	Kapong						6.5	1.4	172.4	3500.0	
57 ตะกั่วทุ่ง	Takua Thung							41.5	215.3	2726.3	
61 กระบี่	KRABI						25.2	27.3	132.8	839.9	
63 คลองท่อม	Khlong Thom						0.6	101.5	161.9	1974.1	
66 สิเกา	Sikao						12.2	10.2	102.3	2264.3	
67 ย่านตาขาว	Yan Ta Khao						6.9	21.8	108.6	1508.8	
69 สตูล	SATUN							67.5	89.7	762.4	

REMARKS

1. **Meteorological Department's Station** (with * mark). Rainfall observation is performed daily at 07.00 a.m. by the Meteorological Department's personnel. Therefore the daily amount of rainfall in this publication means the total amount of rainfall in 24 hr. period from 07.00 a.m. of the recorded date to 07.00 a.m. of the following day.

2. **Voluntary Rainfall Station** (without * mark) located at District and Province. Rainfall observation is performed daily at 09.00 a.m. by the voluntary observer. The daily amount of rainfall means the total amount of rainfall in 24 hr. period from 09.00 a.m. of the recorded date to 09.00 a.m. of the following day.

3. **Rainfall and Temperature Data.** The daily rainfall and temperature observations are submitted to the Meteorological Department soon after the measurement by the following means :—

   — By radio or telegraph from the Meteorological Department's stations.
   — By telegraph from voluntary rainfall stations

   Those daily reports generally arrive at the Meteorological Department from about 07.00 a.m. to 07.00 p.m.

4. **Rainfall Intensity in 1 day** (24 hours)

Light Rainfall	amounts	0.1 — 10.0	millimetres
Moderate Rainfall	,,	10.1 — 35.0	,,
Heavy Rainfall	,,	35.1 — 90.0	,,
Very Heavy Rainfall	,,	90.1	millimetres and above
Blank	represents		No rainfall or observation of rainfall does not arrive in time for publication.
	,,		Trace or light rainfall with amount less than 0.1 millimetres.

Various Data in this publication are published hurriedly to service the user. Therefore the user should be cautious in using them. If there is any doubts please inquired the Meteorological Statistics Subdivision of the Climatology Division for further informations by dialing the number 916054 and 910178.

Meteorological Department
Bangkok Metropolis

Climatology Division.

- **กำหนดออก** สัปดาห์ละ 1 ฉบับ ปีละ 52 ฉบับ
- **ค่าบำรุง** ฉบับละ 5 บาท ปีละ 150 บาท
- **การบอกรับ** ติดต่อที่กองภูมิอากาศ กรมอุตุนิยมวิทยา

โทร. 916054

พิมพ์ที่โรงพิมพ์กรมอุตุนิยมวิทยา กระทรวงคมนาคม กรุงเทพมหานคร

เรือเอก เจตน์ ไชยลาโภ ผู้พิมพ์ผู้โฆษณา 2518

M06.1/593
T364we

กรมอุตุนิยมวิทยา กระทรวงคมนาคม

รายงานอากาศประจำสัปดาห์ ระหว่างวันที่ ๒๗ ตุลาคม – ๒ พฤศจิกายน ๒๕๑๘

และ

การคาดหมายลักษณะอากาศ ระหว่างวันที่ ๓ – ๙ พฤศจิกายน ๒๕๑๘

ฉบับที่ ๔๔/๒๕๑๘

ดร. เจริญ เจริญรัชต์ภาคย์

อธิบดีกรมอุตุนิยมวิทยา

ATMOSPHERIC SCIENCES LIBRARY
NOV 1 1975
N.O.A.A.
U. S. Dept. of Commerce

METEOROLOGICAL DEPARTMENT

MINISTRY OF COMMUNICATIONS

BANGKOK, THAILAND

WEEKLY WEATHER REPORT

DURING THE PERIOD 27 OCTOBER – 2 NOVEMBER 1975

AND

WEATHER OUTLOOK

DURING 3 – 9 NOVEMBER 1975

No. 44/1975

Charoen Charoen - rajapark

Director — General

หมายเหตุ

1. **สถานีของกรมอุตุนิยมวิทยา** (มีเครื่องหมาย *) ทำการตรวจวัดจำนวนน้ำฝน ตกเวลา 07.00 น. ทุกวัน โดยเจ้าหน้าที่ของกรมอุตุนิยมวิทยา ดังนั้น จำนวนฝนรายวันในรายงานเล่มนี้ หมายถึงปริมาณฝนรวมในช่วงเวลา 24 ชั่วโมง ตั้งแต่เวลา 07.00 น. ของวันที่แจ้งไว้ในรายงาน จนถึงเวลา 07.00 น. ของวันรุ่งขึ้น

2. **สถานีฝนอำเภอและจังหวัด** (ไม่มีเครื่องหมาย *) ทำการตรวจวัด จำนวนฝนตกเวลา 09.00 น. ทุกวัน โดยเจ้าหน้าที่ ที่อยู่ในอำเภอหรือจังหวัดที่ได้รับแต่งตั้งจากกรมอุตุนิยมวิทยา ดังนั้น จำนวนฝนรายวัน หมายถึงปริมาณฝนรวมในช่วงเวลา 24 ชั่วโมง ตั้งแต่เวลา 09.00 น. ของวันที่แจ้งไว้ในรายงานจนถึงเวลา 09.00 น. ของวันรุ่งขึ้น

3. **ข้อมูลฝนและอุณหภูมิ** ที่พิมพ์ในรายงานเล่มนี้ เป็นข้อมูลที่เจ้าหน้าที่ผู้ทำการตรวจรายงานมายังกรมอุตุนิยมวิทยา ทุกวันภายหลังการตรวจ

   — สถานีของกรมอุตุนิยมวิทยา รายงานทางวิทยุโทรสัพท์หรือโทรเลข

   — สถานีฝนอำเภอและจังหวัด รายงานทางโทรเลข

   รายงานดังกล่าวนี้ กรมอุตุนิยมวิทยาจะได้รับตั้งแต่เวลาประมาณ 07.00 น. จนถึงเวลา 19.00 น.

4. **เกณฑ์ฝนใน 1 วัน** (24 ชั่วโมง)

ฝนเล็กน้อย	จำนวนตั้งแต่	0.1 — 10.0 มิลลิเมตร
ฝนปานกลาง	„	10.1 — 35.0 „
ฝนหนัก	„	35.1 — 90.0 „
ฝนตกหนักมาก	„	90.1 มิลลิเมตร ขึ้นไป
ช่องว่าง	หมายความว่า	ไม่มีฝนตกหรือยังไม่ได้รับรายงาน
T	„	ฝนตกน้อยไม่ถึง 0.1 มิลลิเมตร

ข้อมูลต่าง ๆ เหล่านี้ได้ดำเนินการจัดพิมพ์โดยรีบด่วน เพื่อสนองความต้องการแก่ผู้ใช้ จึงยังไม่ได้ทำการตรวจสอบ ฉะนั้น ผู้ใช้จึงควรพิจารณาข้อมูลก่อนที่จะนำไปใช้ หากมีข้อสงสัยประการใด โปรดติดต่อสอบถามเจ้าหน้าที่ งานสถิติอุตุนิยมวิทยา กองภูมิอากาศ โทรศัพท์ 916064 และ 910178

กองภูมิอากาศ กรมอุตุนิยมวิทยา
กรุงเทพมหานคร

การคาดหมายลักษณะอากาศใน ๗ วันข้างหน้า
ตั้งแต่วันที่ ๓ – ๙ พฤศจิกายน ๒๕๑๘

ลักษณะทั่วไป

บริเวณความกดอากาศสูงจากประเทศจีนปกคลุมประเทศไทยตอนบน และร่องความกดอากาศต่ำยังคงพาดผ่านภาคใต้และอ่าวไทย

ภาคเหนือ ภาคตะวันออกเฉียงเหนือ ภาคกลาง ภาคตะวันออก รวมทั้งชายฝั่ง	ตลอดสัปดาห์จะมีฝนหรือฝนฟ้าคะนองเป็นแห่ง ๆ
ภาคใต้ฝั่งตะวันออก	ตลอดสัปดาห์จะมีฝนทั่วไป โดยมีฝนตกหนักเป็นแห่ง ๆ
ภาคใต้ฝั่งตะวันตก	ตลอดสัปดาห์จะมีฝนเกือบทั่วไป
กรุงเทพมหานคร	จะมีฝนเล็กน้อยเป็นแห่ง ๆ ส่วนมากในระยะครึ่งแรกของสัปดา

กรมอุตุนิยมวิทยา
๓ พ.ย. ๒๕

Weather outlook for the period 3 – 9 November 1975

General Situation

The ridge of the high pressure area from China mainland covers Upper Thailand and the low pressure trough continues to extend across the Southern part and the Gulf of Thailand.

Northern Part: Northeastern Part: Central Part: Eastern part and Coastal Area:	Throughout the week, isolated showers or thundershowers.
Southern Thailand East Coast:	Throughout the week, widespread rainshowers with isolated heavy falls.
Southern Thailand West Coast:	Throughout the week, almost widespread rain.
Bangkok Metropolis:	Isolated ligh rain mainly in the first half of the week.

Meteorological Department
3 November 1975

สรุปลักษณะอากาศทั่วไปในรอบสัปดาห์

ตั้งแต่วันที่ ๒๗ ตุลาคม – ๒ พฤศจิกายน ๒๕๑๘

๑. ตลอดสัปดาห์รองความกดอากาศต่ำได้พาดผ่านภาคใต้และอ่าวไทย และในช่วงปลายสัปดาห์มีบริเวณความกดอากาศสูงจากประเทศจีนได้แผ่ลิ่มลงมาปกคลุมบริเวณประเทศไทยตอนบน ลักษณะเช่นนี้ทำให้ตลอดสัปดาห์มีฝนชุกหนาแน่น โดยมีฝนตกหนักถึงหนักมากเป็นแห่ง ๆ ในบริเวณภาคใต้ ส่วนในบริเวณตั้งแต่ภาคกลางขึ้นไปมีฝนเป็นแห่ง ๆ และในตอนปลายสัปดาห์มีอากาศเย็นและแห้ง

๒. รายงานฝนสูงสุดในภาคต่าง ๆ ของประเทศไทยมีดังนี้.–

ภาคเหนือ	๑๓๕.๑ มม.ที่ อ.สบปราบ	จ.ลำปาง	เมื่อวันที่	๒๙ ต.ค.
ภาคตะวันออกเฉียงเหนือ	๓๘.๕ มม.ที่ อ.เมือง	จ.สุรินทร์	"	๒๗ ต.ค.
ภาคกลาง	๑๐๘.๑ มม.ที่ อ.สามชุก	จ.สุพรรณบุรี	"	๒๙ ต.ค.
ภาคตะวันออก	๕๗.๘ มม.ที่ อ.เมือง	จ.ตราด	"	๒๘ ต.ค.
ภาคใต้	๒๗๔.๔ มม.ที่ อ.เมือง	จ.สุราษฎร์ธานี	"	๒ พ.ย.

กรมอุตุนิยมวิทยา
๓ พ.ย. ๗๕

Weekly Weather Summary

Period 27 October – 2 November 1975

1. Throughout the week, a low pressure trough extended across Southern Thailand and the Gulf of Thailand. The wedge of Anticyclone from China mainland covered Upper Thailand during the end of the week. Consequently, copious rains with local heavy to very heavy falls occurred in Southern Thailand throughout the week, while isolated showers were registered in Upper Thailand with dry and cool weather during the end of the period.

2. Heaviest rainfalls were recorded at the following places:-

Northern Part	135.1 mm.at Sop Prap,	Lampang	on 29 Oct.
Northeastern Part	38.5 mm.at Amphoe Muang,	Surin	" 27 Oct.
Central Part	108.1 mm.at Sam Chuk,	Suphan Buri	" 29 Oct.
Eastern Part	57.8 mm.at Amphoe Muang,	Trat	" 28 Oct.
Southern Part	274.4 mm.at Amphoe Muang,	Surat Thani	" 2 Nov.

Meteorological Department
3 November 1975

คำเตือน

เรื่อง การระวังฝนตกหนักในภาคใต้

ในระยะตั้งแต่เดือนพฤศจิกายนเป็นต้นไปจนถึงกลางเดือนธันวาคม ตามปกติแล้วฤดูฝนในบริเวณตอนบนของประเทศไทย (ตั้งแต่บริเวณก้นอ่าวไทยขึ้นไปทางเหนือ) สุดสิ้นลงแล้ว และโอกาสที่จะมีฝนในบริเวณตอนบนของประเทศไทยมีน้อยลง

แต่สำหรับในบริเวณภาคใต้ โดยเฉพาะตั้งแต่อำเภอหัวหินลงไปทางใต้ เป็นฤดูมรสุมตะวันออกเฉียงเหนือ มรสุมนี้จะทำให้มีฝนตกหนาแน่นขึ้นในด้านตะวันออกของภาคใต้ ถ้ามรสุมนี้มีกำลังแรงก็จะทำให้มีฝนตกหนักถึงหนักมากเป็นแห่ง ๆ

อนึ่ง ในระยะต่อไปนี้พายุดีเปรสชั่น หรือ พายุโซนร้อนมีโอกาสที่จะเคลื่อนตัวเข้าสู่อ่าวไทยและภาคใต้มากกว่าฤดูอื่น เมื่อมีมรสุมแรงหรือมีพายุดีเปรสชั่น หรือ พายุโซนร้อนเคลื่อนเข้ามา นอกจากจะเป็นอันตรายต่อการเดินเรือแล้ว ฝนที่ตกหนักอาจจะทำให้เกิดสภาวะน้ำท่วมและเป็นอันตรายได้

ฉะนั้น จึงขอให้ประชาชนคอยติดตามฟังข่าวอากาศหรือคำเตือนเรื่องมรสุมแรง หรือพายุ ของกรมอุตุนิยมวิทยา ซึ่งจะได้ประกาศให้ทราบล่วงหน้า.

กรมอุตุนิยมวิทยา กระทรวงคมนาคม
๓ พฤศจิกายน ๒๕๑๘
ออกรายงานเวลา ๑๔๐๐ น.

ข่าวอากาศเพื่อการเกษตรประจำสัปดาห์

เมื่อวันที่ 27 ตุลาคม – 2 พฤศจิกายน 2518 มีลักษณะอากาศซึ่งพอสรุปได้ดังต่อไปนี้:-

ตลอดสัปดาห์ร่องความกดอากาศต่ำได้พาดผ่านภาคใต้และอ่าวไทย และในช่วงปลายสัปดาห์บริเวณความกดอากาศสูงจากประเทศจีนได้แผ่ลิ่มลงมาปกคลุมบริเวณประเทศไทยตอนบน ลักษณะเช่นนี้ทำให้ตลอดสัปดาห์มีฝนตกชุกหนาแน่นโดยมีฝนตกหนักถึงหนักมากเป็นแห่ง ๆ ในบริเวณภาคใต้ ส่วนบริเวณตั้งแต่ภาคกลางขึ้นไปมีฝนเป็นแห่ง ๆ และในตอนปลายสัปดาห์มีอากาศเย็นและแห้ง

ข้อควรทราบ

ในสัปดาห์นี้บริเวณประเทศไทยตอนบนจะมีฝนเล็กน้อยเป็นแห่ง ๆ ส่วนภาคใต้จะมีฝนหนาแน่นทั่วไปทางฝั่งตะวันออกโดยมีฝนตกหนักเป็นแห่ง ๆ ซึ่งอาจทำให้เกิดสภาวะน้ำท่วมขึ้นได้ในระยะนี้ ฉะนั้นจึงควรระมัดระวังไว้ด้วย

กรมอุตุนิยมวิทยา
3 พฤศจิกายน 2518

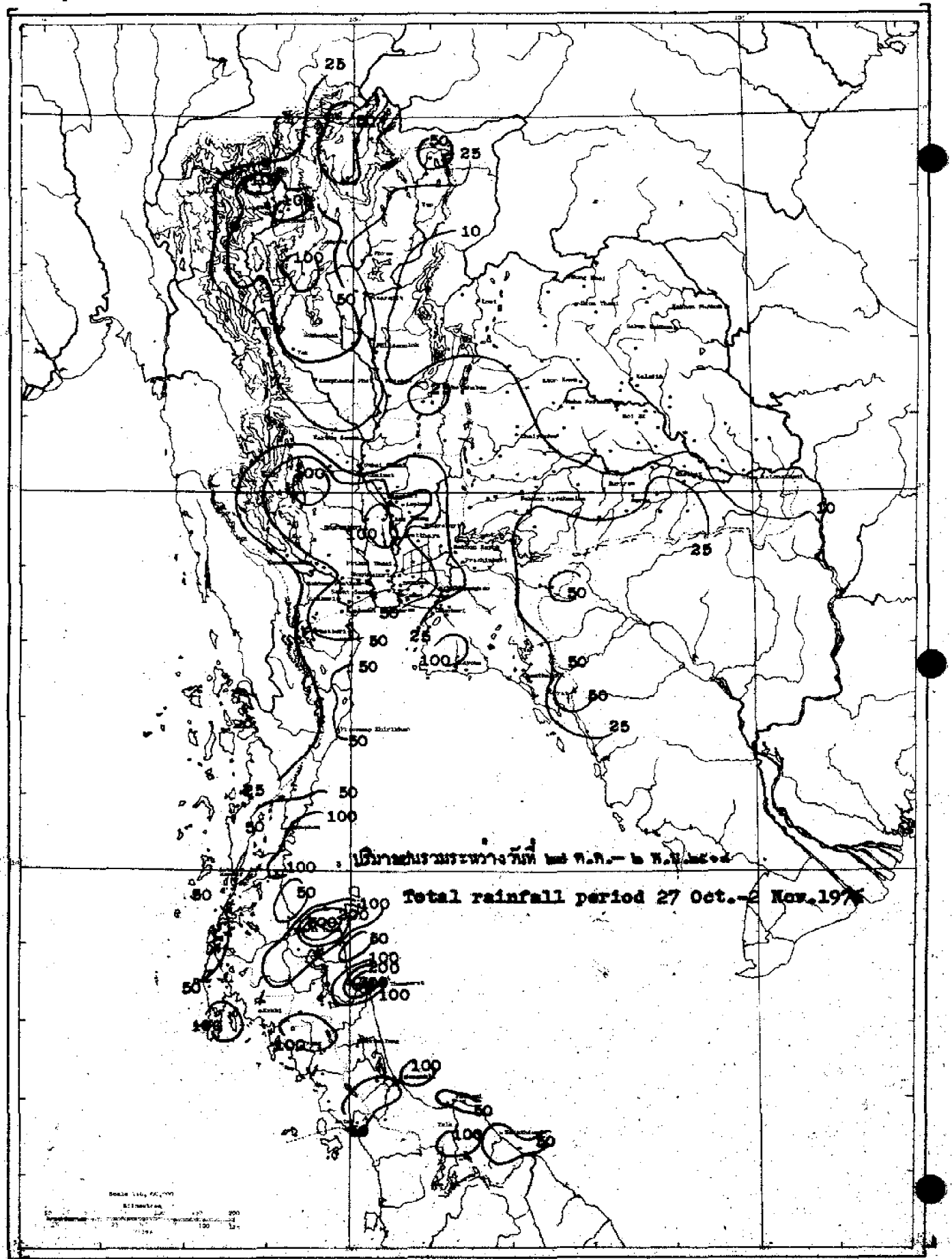
ปริมาณฝนรวมระหว่างวันที่ ๒๗ ต.ค.– ๒ พ.ย.๒๕๑๙
Total rainfall period 27 Oct.–2 Nov.1976

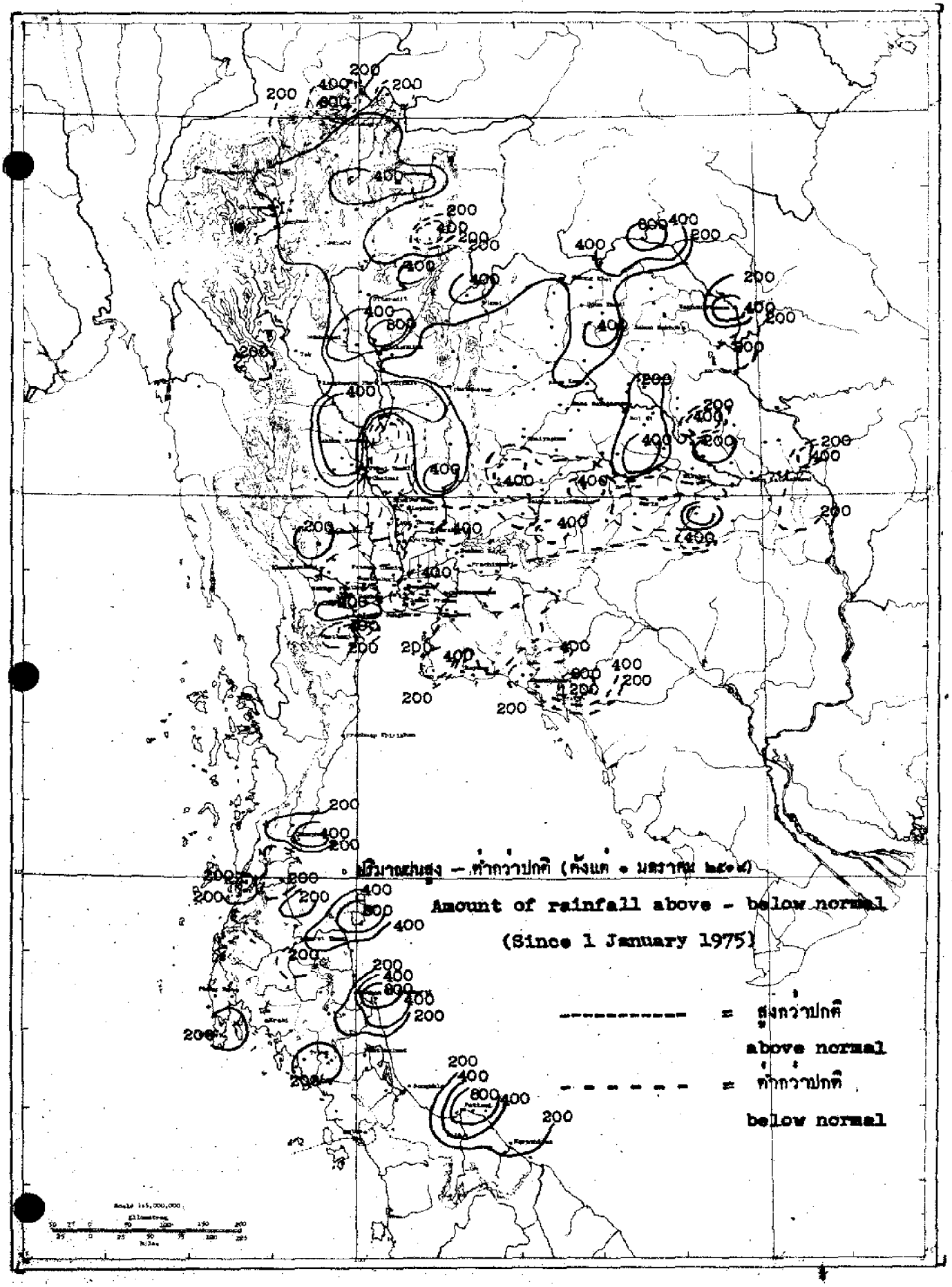
ปริมาณฝนสูง – ต่ำกว่าปกติ (ตั้งแต่ 1 มกราคม 2518)
Amount of rainfall above - below normal
(Since 1 January 1975)
---------- = สูงกว่าปกติ
above normal
- - - - - - = ต่ำกว่าปกติ
below normal

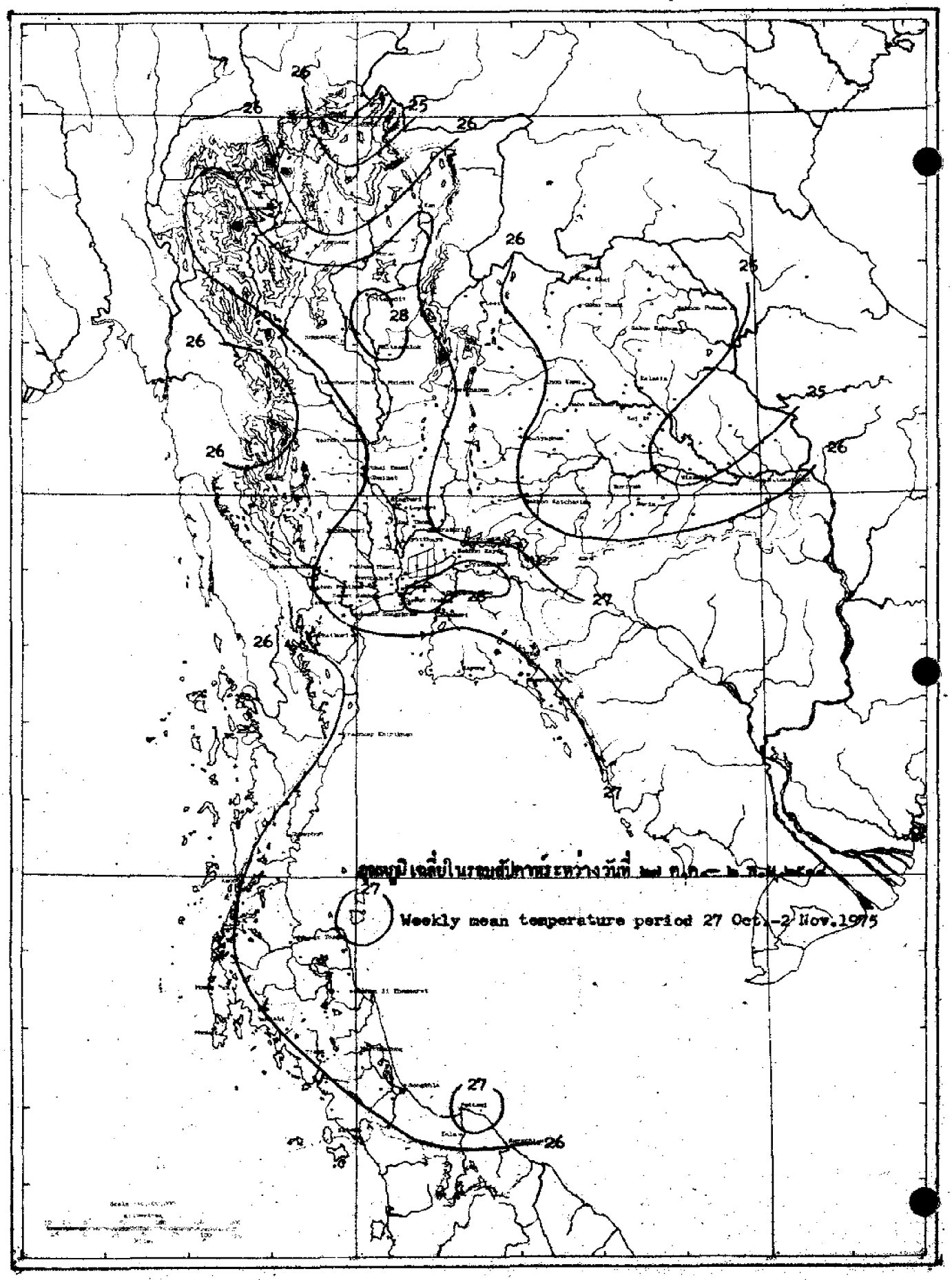

อุณหภูมิเฉลี่ยในรอบสัปดาห์ระหว่างวันที่ [illegible]

Weekly mean temperature period 27 Oct.-2 Nov.1975

สถานีฝน Station	วันที่และจำนวนน้ำฝนเป็นมิลลิเมตร Date and amount of rainfall in millimeters							ฝนรวม มม. Total rainfall mm.	ฝนรวมตั้งแต่ 1 มกราคม Accumulative rainfall since 1 January	
	ตุลาคม–พฤศจิกายน October–November								ปริมาณ มม. Amount mm.	สูงต่ำกว่าปกติ Above or below Normal
	27	28	29	30	31	1	2			
ภาคเหนือ NORTHERN PART										
1 เชียงราย CHIANG RAI*			81.1	12.2	T			93.3	2090.8	+334.5
2 แม่สาย Mae Sai			21.8	25.2	T			47.0	1582.4	+ 39.5
3 เชียงแสน Chiang Saen			7.0	7.1				14.1	1651.5	+116.0
4 เชียงของ Chiang Khong								0.0	1194.3	-358.6
5 แม่จัน Mae Chan			0.3	30.1				30.4	1422.8	-918.0
6 แม่สรวย Mae Suai								0.0	1267.9	+ 2.5
7 เทิง Thoeng			40.0					40.0	2019.3	+392.8
8 เชียงคำ Chiang Kham			8.7					8.7	1417.2	+ 97.3
9 เวียงป่าเป้า Wiang Pa Pao			4.8					4.8	815.2	-263.5
10 พาน Phan			15.1	37.4	2.1			54.6	1698.3	+364.2
11 แม่ใจ Mae Chai			24.4	14.2				38.6	1670.9	+370.5
12 พะเยา Phayao			26.8	1.4				28.2	1452.6	+455.7
13 ปุน Chun			12.6					12.6	1123.4	-328.5
14 แม่ฮ่องสอน MAE HONG SON*			8.9	11.7	0.2			20.8	1274.2	+ 46.9
15 ปาย Pai								0.0		
16 ขุนยวม Khun Yuam								0.0	1348.8	+124.5
17 แม่ลาน้อย Mae La Noi								0.0		
18 แม่สะเรียง Mae Sariang*			10.5	0.9	1.1		T	12.5	1179.2	-44.2
19 เชียงใหม่ CHIANG MAI*			42.1	17.4				59.5	1403.0	+173.3
20 ฝาง Fang								0.0	944.2	-274.8
21 แม่อาย Mae Ai										
22 เชียงดาว Chiang Dao										
23 แม่แตง Mae Taeng			26.5	5.8	0.7			33.7	1379.3	+220.5
24 แม่ริม Mae Rim			97.6	7.3				104.9		
25 สันทราย San Sai			23.6	10.2				33.8	1129.4	- 25.8
26 ดอยสะเก็ด Doi Saket			13.4	13.8				27.2	1468.7	+301.2
27 สันกำแพง San Kamphaeng								0.0		
28 หางดง Hang Dong			86.9	20.0				106.9	1224.8	+116.4
29 สารภี Saraphi			27.4					27.4	650.5	
30 สันป่าตอง San Pa Tong			72.8					72.8		
31 จอมทอง Chom Thong			91.5					91.5	1031.0	+121.4
32 ฿อด Hot			62.6	1.6	8.5			72.7	1211.3	+128.7
33 ลำพูน LAMPHUN			46.5					46.5	1234.3	+304.4
34 ป่าซาง Pa Sang			50.3	2.8				53.1	1238.8	+294.8
35 ลี้ Li			32.6					32.6	716.7	-425.2
36 ลำปาง LAMPANG*			59.7	9.4				69.1	1431.5	+395.9
37 งาว Ngao		10.5						10.5		
38 แจ้ห่ม Chae Hom			16.3	9.0				25.3	867.1	- 97.1
39 เกาะคา Ko Kha			44.6	4.7				49.3	1327.8	+295.4
40 สบปราบ Sop Prap			135.1	7.3				142.4	1215.2	+166.3

สถานีฝน Station	วันที่และจำนวนน้ำฝนเป็นมิลลิเมตร Date and amount of rainfall in millimeters							ฝนรวม มม. Total rainfall mm.	ฝนรวมตั้งแต่ 1 มกราคม Accumulative rainfall since 1 January	
	ตุลาคม–พฤศจิกายน October-November								ปริมาณ มม. Amount mm.	สูงต่ำกว่าปกติ Above or below Normal
	27	28	29	30	31	1	2			
41 เถิน Thoen			78.2	3.5				81.7	1133.0	+174.9
42 แม่พริก Mae Phrik			98.6					98.6		
43 แพร่ PHRAE*			12.5					12.5	1221.6	+139.7
44 สอง Song			37.0					37.0	1311.9	+ 32.2
45 สูงเม่น Song Men								0.0	1104.1	+138.1
46 เด่นชัย Den Chai			16.1					16.1	1502.1	+338.2
47 น่าน NAN*			2.7					2.7	1463.0	+169.4
48 ทุ่งช้าง Thung Chang			10.8	60.6				71.4	1460.6	-177.2
49 เชียงกลาง Chiang Klang				27.0				27.0		
50 ท่าวังผา Tha Wang Pha*		T	T					T	1880.2	+469.6
51 ปัว Pua								0.0	1276.5	+ 7.8
52 สา Sa								0.0	434.6	-678.0
53 นาน้อย Na Noi								0.0	866.2	- 81.1
54 อุตรดิตถ์ UTTARADIT*		1.3	0.3					1.6	1686.6	+276.2
55 ฟากท่า Fak Tha								0.0	1154.0	+ 7.6
56 น้ำปาด Nam Pat		0.1	5.0					5.1	1255.1	+ 69.1
57 สนามบินอุตรดิตถ์ Uttaradit Airport*										
58 ท่าปลา Tha Pla								0.0	1964.5	+743.9
59 ลับแล Laplae								0.0	1532.5	+ 59.1
60 ตาก TAK*		0.3	54.6	8.4				63.3	1141.6	+139.6
61 เขื่อนภูมิพล Bhumibol Dam*			33.6	25.7	4.4	T		63.7	1007.7	- 14.1
62 บ้านตาก Ban Tak										
63 แม่ระมาด Mae Ramat										
64 แม่สอด Mae Sot*	1.0		3.1	2.4				6.5	1207.7	-292.3
65 สุโขทัย SUKHOTHAI								0.0	938.4	-162.6
66 ทุ่งเสลี่ยม Thung Saliam			80.7	4.2				84.9	1610.6	+437.0
67 สวรรคโลก Sawankhalok								0.0		
68 กงไกรลาศ Kong Krailat								0.0	1830.7	+579.2
69 บ้านด่านลานหอย Ban Dan Lan Hoi								0.0		
70 พิษณุโลก PHITSANULOK*		1.9		0.4				2.3	1526.7	+210.3
71 นครไทย Nakhon Thai								0.0	751.4	-555.7
72 พรหมพิราม Phrom Phiram								0.0	1835.4	+876.6
73 วังทอง Wang Thong		1.6	0.9					2.5	1457.5	+112.5
74 บางกระทุ่ม Bang Krathum								0.0	1073.4	-290.7
75 กำแพงเพชร KAMPHAENG PHET	15.3		14.2					29.5	1347.6	+159.4
76 พรานกระต่าย Phan Kratai								0.0	1345.6	- 70.8
77 คลองขลุง Khlong Khlung			25.4					25.4	1068.9	-208.8
78 ขาณุวรลักษบุรี Khanu Woralaksaburi	5.6		29.5					35.1	1784.4	+537.6
79 พิจิตร PHICHIT		2.7						2.7	1967.9	+458.8
80 สามง่าม Sam Ngam								0.0	1061.7	-190.0
81 ตะพานหิน Taphan Hin	13.7	8.5						22.2	1282.8	+ 36.0

สถานีฝน	Station	วันที่และจำนวนน้ำฝนเป็นมิลลิเมตร Date and amount of rainfall in millimeters							ฝนรวม มม. Total rainfall mm.	ฝนรวมตั้งแต่ 1 มกราคม Accumulative rainfall since 1 January	
		ตุลาคม–พฤศจิกายน October-November								ปริมาณ มม. Amount mm.	สูงต่ำกว่าปกติ Above or below Normal
		27	28	29	30	31	1	2			
82 บางมูลนาก	Bang Mun Nak	8.8	1.1	7.5					17.4	875.9	-238.6
83 โพทะเล	Pho Thale								0.0		
84 เพชรบูรณ์	PHETCHABUN*		0.5	T					0.5	1085.7	-132.9
85 หล่มเก่า	Lom Kao								0.0		
86 หล่มสัก	Lom Sak*		5.8	T					5.8	1021.0	+ 43.5
87 ชนแดน	Chon Daen		30.8						30.8	1639.0	+426.4
88 หนองไผ่	Nong Phai	7.8		6.6					14.4		
89 วิเชียรบุรี	Wichian Buri*		T	T					T	1518.3	+393.4
ภาคตะวันออกเฉียงเหนือ NORTHEASTERN PART											
1 เลย	LOEI*								0.0	1259.8	+ 58.3
2 เชียงคาน	Chiang Khan								0.0	1283.9	+ 23.4
3 ท่าลี่	Tha Li								0.0	1485.0	+520.1
4 ด่านซ้าย	Dan Sai								0.0	1303.5	+217.5
5 วังสะพุง	Wang Saphung								0.0	1091.4	+ 0.4
6 หนองคาย	NONG KHAI*			1.5					1.5	2110.9	+333.2
7 ศรีเชียงใหม่	Si Chiang Mai								0.0	2039.7	+360.5
8 ท่าบ่อ	Tha Bo								0.0	1366.9	-169.2
9 โพนพิสัย	Phon Phisai								0.0	2443.2	+634.9
10 บึงกาฬ	Bung Kan								0.0	3366.2	+904.7
11 เซกา	Seka								0.0	2284	627.2
12 อุดรธานี	UDON THANI*								0.0	1747.8	+213.8
13 เพ็ญ	Phen								0.0	1552.5	+221.7
14 กุมภวาปี	Kumphawapi								0.0	1494.0	+414.7
15 หนองหาน	Nong Han								0.0	1345.9	+ 91.9
16 หนองบัวลำภู	Nong Bua Lam Phu								0.0	732.8	-138.1
17 สกลนคร	SAKON NAKHON*								0.0	1656.1	+192.1
18 วานรนิวาส	Wanon Niwat								0.0	1240.4	494.7
19 สว่างแดนดิน	Sawang Daen Din								0.0	1707.9	+100.3
20 พรรณานิคม	Phanna Nikhom								0.0	1709.9	+192.1
21 นครพนม	NAKHON PHANOM*								0.0	2780.6	+448.1
22 บ้านแพง	Ban Phaeng								0.0	2923.2	+174.6
23 ท่าอุเทน	Tha Uthen								0.0	2523.5	+257.9
24 นาแก	Na Kae								0.0	1595.6	+ 93.6
25 ธาตุพนม	That Phanom								0.0	1419.7	-339.5
26 มุกดาหาร	Mukdahan*								0.0	1492.6	+ 2.6
27 กาฬสินธุ์	KALASIN		8.2						8.2	1403.1	+ 20.8
28 ยางตลาด	Yang Talat		2.6						2.6	1534.3	+240.1
29 สหัสขันธ์	Sahatsakhan								0.0	902.7	-427.3
30 กุฉินารายณ์	Kuchinarai								0.0		
31 กมลาไสย	Kamalasai		T						T	1388.9	+126.0
32 ร้อยเอ็ด	ROI ET*		0.2						0.2	1669.2	+273.0

สถานีฝน	Station	วันที่และจำนวนน้ำฝนเป็นมิลลิเมตร Date and amount of rainfall in millimetres							ฝนรวม มม. Total rainfall mm.	ฝนรวมตั้งแต่ 1 มกราคม Accumulative rainfall since 1 January	
		ตุลาคม–พฤศจิกายน October-November								ปริมาณ มม. Amount mm.	สูงต่ำกว่าปกติ Above or below Normal
		27	28	29	30	31	1	2			
33 ไพนทอง	Phon Thong								0.0	1289.0	-186.4
34 ธวัชบุรี	Thawatchaburi								0.0	1261.2	-174.8
35 อาจสามารถ	At Samat								0.0		
36 เสลภูมิ	Selaphum								0.0	1493.9	+154.9
37 จตุรพักตร์พิมาน	Chaturaphak Phiman								0.0	1478.7	+417.3
38 เกษตรวิสัย	Kaset Wisai								0.0	1928.4	+536.1
39 สุวรรณภูมิ	Suwannaphum								0.0	1581.2	- 59.7
40 มหาสารคาม	MAHA SARAKHAM		0.8						0.8	1179.0	-190.0
41 เชียงยืน	Chiang Yun								0.0	1112.3	-158.7
42 กันทรวิชัย	Kantharawichai								0.0	1209.4	- 23.1
43 โกสุมพิสัย	Kosum Phisai*								0.0	776.0	-450.2
44 บรบือ	Borabu								0.0		
45 วาปีปทุม	Wapi Pathum								0.0	1329.2	+160.4
46 พยัคฆภูมิพิสัย	Phayakkhaphum Phisai	1.6							1.6	1495.8	+100.1
47 ขอนแก่น	KHON KAEN*								0.0	1460.0	+266.8
48 น้ำพอง	Nam Phong								0.0	1023.5	- 45.6
49 ภูเวียง	Phu Wiang								0.0	1257.6	+ 47.3
50 ชุมแพ	Chum Phae								0.0	967.1	-127.4
51 มัญจาคีรี	Mancha Khiri								0.0		
52 ชนบท	Chonnabot								0.0	1044.6	-128.7
53 บ้านไผ่	Ban Phai								0.0	1051.3	-126.7
54 พล	Phon								0.0	958.9	-304.6
55 หนองสองห้อง	Nong Song Hong								0.0	1239.9	- 13.4
56 ชัยภูมิ	CHAIYAPHUM*	T							T	1436.4	+172.7
57 เกษตรสมบูรณ์	Kaset Sombun								0.0	822.2	- 42.3
58 ภูเขียว	Phu Khiao								0.0	1155.2	+116.7
59 คอนสวรรค์	Khon Sawan								0.0	1068.5	- 75.7
60 จัตุรัส	Chaturas								0.0	1030.5	- 46.8
61 บำเหน็จณรงค์	Bamnet Narong								0.0	1155.2	- 37.6
62 นครราชสีมา	NAKHON RATCHASIMA*	0.7							0.7	980.7	-192.1
63 บัวใหญ่	Bua Yai										
64 ครบุรี	Khong	12.5							12.5	861.4	-216.9
65 ด่านขุนทด	Dan Khun Thot								0.0	1161.9	+130.8
66 โนนไทย	Non Thai								0.0	671.2	-416.5
67 โนนสูง	Non Sung	3.2							3.2	853.1	-359.9
68 พิมาย	Phimai								0.0		
69 สีคิ้ว	Sikhiu			12.0					12.0	929.2	-134.8
70 ปากช่อง	Pak Chong								0.0	1024.8	-118.7
71 ปักธงชัย	Pak Thong Chai								0.0	984.0	- 78.4
72 ชัยบาดาล	Chai Badan*	0.7		20.6					21.3	1178.1	+133.1
73 ลพบุรี	Lop Buri			27.5					27.5	495.3	-541.8

สถานีฝน	Station	วันที่และจำนวนน้ำฝนเป็นมิลลิเมตร Date and amount of rainfall in millimeters							ฝนรวม มม. Total rainfall mm.	ฝนรวมตั้งแต่ 1 มกราคม Accumulative rainfall since 1 January	
		ตุลาคม–พฤศจิกายน October–November								ปริมาณ มม. Amount mm.	สูงต่ำกว่าปกติ Above or below Normal
		27	28	29	30	31	1	2			
74 บุรีรัมย์	BURI RAM	10.4							10.4	1376.3	+ 14.1
75 บุทไธสง	Phutthaisong								0.0	1435.1	+ 95.6
76 สตึก	Satuk	3.3							3.3	1304.9	- 4.6
77 ลำปลายมาศ	Lam Phai Mat								0.0	790.5	- 529.3
78 นางรอง	Nang Rong*	2.4							2.4	1006.2	- 279.1
79 สุรินทร์	SURIN*	38.5							38.5	1119.1	- 171.2
80 รัตนบุรี	Rattanaburi	8.0	2.3						10.3	1517.5	+ 245.4
81 ท่าตูม	Tha Tum*								0.0	1718.6	+ 535.8
82 ศีขรภูมิ	Sikhoraphum	36.9							36.9	734.3	- 500.6
83 ปราสาท	Prasat	16.1							16.1	1158.4	- 39.4
84 สังขะ	Sangkha		35.0						35.0	1353.4	+ 165.8
85 ศรีสะเกษ	SI SA KET								0.0	1289.5	- 180.4
86 ราษีไศล	Rasi Salai								0.0	1231.5	- 9.6
87 กันทรารมย์	Kantharurom								0.0		
88 ขุขันธ์	Khukhan	25.0							25.0	1794.3	+ 518.8
89 ขุนหาญ	Khun Han	30.1							30.1	673.3	- 698.1
90 กันทรลักษ์	Kantharulak	12.0							12.0	945.0	- 394.0
91 อุบลราชธานี	UBON RATCHATHANI*	T	T						T	1553.3	- 2.1
92 เขมราฐ	Khemarat								0.0	2047.2	+ 564.0
93 อำนาจเจริญ	Amnat Charoen								0.0	1378.[illegible]	- 195.2
94 ยโสธร	Yasothon								0.0	1012.8	- 428.2
95 ตระการพืชผล	Trakan Phutphon								0.0	2099.8	+ 596.9
96 มหาชนะชัย	Muha Chana Chai		5.9						5.9	1751.3	+ 308.2
97 เขื่องใน	Khuang Nai								0.0	1549.9	+ 53.0
98 โขงเจียม	Khong Chiam								0.0	1138.1	- 631.6
99 เดชอุดม	Det Udom		4.7	0.3					5.0	1669.8	+ 145.3
100 บุณฑริก	Buntharik								0.0	1466.1	- 204.7
ภาคกลาง	CENTRAL PART										
1 นครสวรรค์	NAKHON SAWAN*	5.1	3.5	7.4					16.0	1172.5	+ 8.3
2 บรรพตพิสัย	Banphot Phisai			15.3					15.3	1416.0	+ 470.6
3 ชุมแสง	Chumsaeng										
4 หนองบัว	Nong Bua										
5 ตาคลี	Tat Yao			9.6					9.6	1110.0	+ 67.1
6 ท่าตะโก	Tha Tako			20.5					20.5	1218.2	+ 152.6
7 พยุหะคีรี	Phayuha Khiri								0.0	922.3	- 116.7
8 ตากฟ้า	Takfa			35.0					35.0	824.8	- 453.1
9 อุทัยธานี	UTHAI THANI			13.7					13.7	666.1	- 475.6
10 สว่างอารมณ์	Sawang Arom								0.0	409.4	- 691.0
11 บ้านไร่	Ban Rai	20.2		80.7					100.9	1360.1	+ 195.8
12 ทัพทัน	Thap than	15.4		3.4					18.8	1213.6	- 32.6
13 หนองฉาง	Nong Chang	7.6		9.3					16.9	2025.7	+ 627.1

สถานีฝน	Station	วันที่และจำนวนน้ำฝนเป็นมิลลิเมตร Date and amount of rainfall in millimeters							ฝนรวม มม. Total rainfall mm.	ฝนรวมตั้งแต่ 1 มกราคม Accumulative rainfall since 1 January	
		ตุลาคม–พฤศจิกายน October-November								ปริมาณ มม. Amount mm.	สูงต่ำกว่าปกติ Above or below Normal
		27	28	29	30	31	1	2			
14 หนองขาหย่าง	Nong Khayang								0.0	1098.1	- 67.8
15 **ชัยนาท**	**CHAI NAT**			8.4					8.4	905.8	- 221.1
16 มโนรมย์	Manorom			3.5					3.5	723.3	- 440.7
17 วัดสิงห์	Wat Sing			8.3					8.3	825.8	- 397.3
18 หันคา	Hankha			52.4					52.4	1072.8	- 72.9
19 **สิงห์บุรี**	**SING BURI**			8.4					8.4	1329.9	+ 243.6
20 อินทร์บุรี	In Buri								0.0	893.0	- 298.7
21 บางระจัน	Bang Rachan		5.3						5.3	1107.2	- 134.9
22 พรหมบุรี	Phrom Buri			15.9					15.9	990.5	- 302.5
23 **ลพบุรี**	**LOP BURI***		9.3	58.2					67.5	1042.1	- 264.3
24 บ้านหมี่	Ban Mi			1.7					1.7	872.6	- 142.0
25 บัวชุม	Bua Chum*		T	2.1					2.1	1220.1	+ 25.3
26 ชัยบาดาล	Chai Badan			1.1					1.1	1536.9	+ 441.2
27 พัฒนานิคม	Phatthana Nikhom								0.0	652.7	- 408.3
28 โคกสำโรง	Khok Samrong			14.1					14.1	612.8	- 436.8
29 ท่าวุ้ง	Tha Wung			36.9					36.9	1046.9	- 373.8
30 **สุพรรณบุรี**	**SUPHAN BURI***		2.5	40.4	14.4				57.3	1196.9	- 32.4
31 เดิมบางนางบวช	Doembang Nangbuat	3.8							3.8	819.6	- 314.4
32 สามชุก	Sam Chuk			108.1					108.1	1030.9	- 129.0
33 ดอนเจดีย์	Don Chedi								0.0	858.2	- 6.7
34 ศรีประจันต์	Si Phrachan								0.0	209.0	- 836.2
35 อู่ทอง	U Thong			48.8					48.8	770.9	- 218.4
36 บางปลาม้า	Bang Pa Ma										
37 สองพี่น้อง	Song Phi Nong	14.3	15.8	44.7	7.5				82.3	937.5	+ 111.3
38 **อ่างทอง**	**ANG THONG**			4.5					4.5	1203.7	- 99.8
39 โพธิ์ทอง	Pho Thong			9.9					9.9	1677.0	+ 219.6
40 ไชโย	Chaiyo										
41 วิเศษชัยชาญ	Wiset Chai Chan			7.1	4.8				11.9	1461.1	+ 113.8
42 ป่าโมก	Pa Mok				8.6				8.6	1262.4	+ 108.3
43 **สระบุรี**	**SARABURI**								0.0	985.1	- 540.4
44 พระพุทธบาท	Phra Phutthabat		6.8						6.8		
45 บ้านหมอ	Ban Mo			12.3					12.3	1060.9	- 208.0
46 เสาไห้	Sao Hai			14.2					14.2	1116.2	- 378.7
47 แก่งคอย	Kaeng Khoi			4.3					4.3	1247.7	- 268.5
48 หนองแค	Nong Khae				39.0				39.0	1474.3	- 16.4
49 **พระนครศรีอยุธยา**	**PHRA NAKHON SI AYUTTHAYA**			20.4					20.4	1049.7	- 36.6
50 ท่าเรือ	Tha Rua			22.2					22.2	1176.5	- 334.6
51 ผักไห่	Phak Hai			70.8	32.0				102.8	1128.2	- 216.4
52 บางบาล	Bang Ban			64.7					64.7	985.6	- 393.1
53 เสนา	Sena			17.5					17.5	984.9	- 392.9
54 บางไทร	Bang Sai	22.3		17.8	9.6				49.7	1104.5	- 245.1

สถานีฝน	Station	วันที่และจำนวนน้ำฝนเป็นมิลลิเมตร Date and amount of rainfall in millimeters							ฝนรวม มม. Total rainfall mm.	ฝนรวมตั้งแต่ 1 มกราคม Accumulative rainfall since 1 January	
		ตุลาคม–พฤศจิกายน October-November								ปริมาณ มม. Amount mm.	สูงต่ำกว่าปกติ Above or below Normal
		27	28	29	30	31	1	2			
55 บางปะอิน	Bang Pa-in				28.4				28.4	1234.1	- 118.5
56 ปทุมธานี	PATHUM THANI								0.0	660.3	- 734.7
57 หนองเสือ	Nong Sua			32.6	10.5				43.1	1434.7	- 53.3
58 ธัญบุรี	Thanyaburi										
59 รังสิต	Rangsit		0.6		8.8				9.4	1145.6	- 330.7
60 ลำลูกกา	Lam Luk Ka	13.1	5.1	1.7					19.9	1266.0	- 99.0
61 นนทบุรี	NONTHABURI								0.0	1303.2	+ 201.9
62 บางบัวทอง	Bang Bua Thong	42.5	12.2		1.5				56.2	1174.5	- 112.2
63 ธนบุรี	THON BURI								0.0	455.8	
64 ตลิ่งชัน	Taling Chan										
65 บางขุนเทียน	Bang Khun Thian								0.0	299.3	- 952.4
66 ราษฎร์บูรณะ	Rat Burana										
67 กรุงเทพมหานคร	BANGKOK METROPOLIS	45.7	10.0	8.7	9.2				73.6	1333.8	- 131.1
68 สนามบินดอนเมือง	Don Muang Airport*	3.3	0.7	4.3	2.3				10.6	943.3	- 524.7
69 บางเขน	Bang Khen	29.0	43.0	2.5	6.5				81.0	1514.8	+ 52.5
70 มีนบุรี	Min Buri	14.2	2.3	T	4.9				21.4		
71 ลาดกระบัง	Lat Krabang		15.8		12.4				28.2	487.4	- 917.4
72 ศูนย์วิจัยบางนา	Bangk Na*	4.3	3.6	1.2	3.1				12.2	1055.0	
73 กาญจนบุรี	KANCHANABURI*	12.3	9.6	9.6	33.5			T	65.0	1123.1	+ 54.3
74 สังขละบุรี	Sangkhla Buri										
75 เหมืองปีอ็อก	Pilok										
76 ทองผาภูมิ	Thong Pha Phum*	23.8	9.4	1.6	T				34.8	1752.6	+ 161.1
77 ศรีสวัสดิ์	Si Sawat										
78 ไทรโยค	Sai Yok										
79 พนมทวน	Phanom Thuan	20.4		37.2	14.2				71.8	1034.5	+ 242.8
80 ท่าม่วง	Tha Muang		10.0		8.0				18.0	899.3	+ 11.3
81 นครปฐม	NAKHON PATHOM	9.0			19.0				28.0	1155.2	- 45.1
82 บางเลน	Bang Len	32.7							32.7	799.0	- 358.6
83 นครชัยศรี	Nakhon Chaisi	10.5	0.8		16.3				27.6	831.4	- 145.2
84 ราชบุรี	RATCHABURI		4.5		31.2				35.7	1173.3	- 32.1
85 บ้านโป่ง	Ban Pong	33.5	3.0	10.0	26.5				73.0	1058.4	+ 94.8
86 โพธาราม	Photharam	7.2			63.4				70.6	1097.3	- 15.8
87 ดำเนินสะดวก	Damnoen Saduak										
88 ปากท่อ	Pak Tho	72.0		42.6	13.2				127.8	1408.8	+ 382.0
89 สมุทรสงคราม	SAMUT SONGKHRAM	72.2		97.5	7.7				177.4	1283.3	+ 246.2
90 บางคณฑี	Bang Khonthi	17.0	11.7	45.9	20.9				95.5	1452.8	+ 337.8
91 อัมพวา	Amphawa	43.9	13.5	73.2	26.7				157.3	1099.1	+ 36.6
92 สมุทรสาคร	SAMUT SAKHON	29.9		12.0	4.8				46.7	1159.8	- 117.9
93 กระทุ่มแบน	Kratum Baen	28.9		8.6	19.1				56.6	1005.5	- 179.5
94 สมุทรปราการ	SAMUT PRAKAN	30.5		5.2					35.7	1133.4	- 200.7
95 บางพลี	Bang Phli	35.8		9.2	7.8				52.8	1163.3	- 251.0

สถานีฝน Station	วันที่และจำนวนน้ำฝนเป็นมิลลิเมตร Date and amount of rainfall in millimeters							ฝนรวม มม. Total rainfall mm.	ฝนรวมตั้งแต่ 1 มกราคม Accumulative rainfall since 1 January	
	ตุลาคม–พฤศจิกายน October–November								ปริมาณ มม. Amount mm.	สูงต่ำกว่าปกติ Above or below Normal
	27	28	29	30	31	1	2			
ภาคตะวันออก EASTERN PART										
1 นครนายก NAKHON NAYOK			3.9					3.9	1881.3	- 10.9
2 บ้านนา Ban Na	3.7		11.5	4.3				19.5	1691.4	-258.3
3 ปากพลี Pak Phli			2.0					2.0	1581.7	-319.2
4 องครักษ์ Ongkharak			25.7	1.9				27.6	1929.6	+169.4
5 ปราจีนบุรี PRACHIN BURI *	13.5		T					13.5	2003.7	- 11.6
6 ประจันตคาม Prachantakham								0.0	818.2	-836.4
7 บ้านสร้าง Ban Sang	12.0							12.0	1388.8	-237.0
8 ศรีมหาโพธิ Si Maha Phot			4.5					4.5	1538.4	-135.9
9 กบินทร์บุรี Kabin Buri*	1.4	T	3.5	0.9				5.8	1352.9	-180.1
10 สระแก้ว Sa Kaeo	3.5	5.0						8.5	1380.1	-308.8
11 วัฒนานคร Watthana Nakhon	22.2		9.6					31.8	1357.8	-130.4
12 อรัญประเทศ Aranyaprathet *	29.6	17.8	16.4					63.8	1563.3	+ 42.1
13 ฉะเชิงเทรา CHACHOENGSAO	22.3			7.8				30.1	1095.4	-230.5
14 บ้านโพธิ์ Ban Pho	30.5							30.5	628.1	-590.0
15 ชลบุรี CHON BURI *	12.5		0.5	7.0				20.0	1038.4	-288.4
16 พานทอง Phan Thong			28.9					28.9	1045.8	- 30.0
17 บ้านบึง Ban Bung								0.0		
18 เกาะสีชัง Ko Sichang *	14.2	1.7	T	12.8				28.7	1002.3	-182.7
19 ศรีราชา Si Racha	9.2	T		11.8				21.0	935.2	-186.2
20 สัตหีบ Sattahip *		0.1		0.5				0.6	762.5	-471.7
21 ระยอง RAYONG	5.9	5.1	3.0	0.6				14.6	1103.3	-154.6
22 บ้านค่าย Ban Khai	21.0	24.0		60.2				105.2	1359.5	+150.2
23 แกลง Klaeng		2.0						2.0	1635.1	-335.5
24 จันทบุรี CHANTHABURI *	T	3.3	1.4					4.7	2561.1	-540.4
25 ท่าใหม่ Tha Mai								0.0	2254.6	-405.9
26 มะขาม Makham								0.0		
27 ตราด TRAT	11.3	57.8						69.1	3457.4	-296.0
28 เขาสมิง Khao Saming	8.2	30.5						38.7	1206.5	-1271.7
29 แหลมงอบ Laem Ngop	3.0	1.1						4.1	2911.5	
30 คลองใหญ่ Khlong Yai *	7.3	2.2	2.0	16.2				27.7	4936.9	+184.4
ภาคใต้ SOUTHERN PART										
1 เพชรบุรี PHETCHABURI	29.3	0.2		20.3				49.8	826.5	-222.4
2 บ้านแหลม Ban Laem								0.0	469.9	-647.6
3 บ้านลาด Ban Lat	9.4	3.5	10.2	5.1				28.2	935.2	-110.9
4 ท่ายาง Tha Yang		6.0						6.0	509.6	-264.2
5 ชะอำ Cha-am	10.2			25.0				35.2	713.6	-107.2
6 ประจวบคีรีขันธ์ PRACHUAP KHIRI KHAN *	19.5	8.3	14.7	17.6	0.7		5.3	66.1	1136.8	+164.3
7 หัวหิน Hua Hin *	16.4	2.8	11.8	26.0			2.8	59.8	823.1	- 97.3
8 ปราณบุรี Pran Buri	26.0	0.2		26.2				52.4		
9 ชุมพร CHUMPHON *	26.4	5.8	30.1	23.4	34.3	1.3	66.8	188.1	2177.7	+532.6

สถานีฝน	Station	วันที่และจำนวนน้ำฝนเป็นมิลลิเมตร Date and amount of rainfall in millimetres							ฝนรวม มม. Total rainfall mm.	ฝนรวมตั้งแต่ 1 มกราคม Accumulative rainfall since 1 January	
		ตุลาคม–พฤศจิกายน October–November								ปริมาณ มม. Amount mm.	สูงต่ำกว่าปกติ Above or below Normal
		27	28	29	30	31	1	2			
10 ท่าแซะ	Tha Sae	31.5	16.5	11.7	10.5				70.2	1977.1	+245.4
11 สวี	Sawi	4.2	5.1	16.0	25.7	12.0	30.5		93.5	1155.9	-258.9
12 หลังสวน	Lang Suan		110.0	45.6					155.6	1029.5	-338.5
13 สุราษฎร์ธานี	SURAT THANI*	23.1	4.6	T	5.0	T	26.7	274.4	333.8	1735.9	+462.9
14 ไชยา	Chaiya		6.8	5.7	20.4				32.9	1516.2	+354.7
15 เกาะสมุย	Ko Samui*	4.4	1.8		6.5	13.2	21.1	112.4	159.4	2172.2	+1055.4
16 พุนพิน	Phunphin				104.2				104.2	923.0	-287.9
17 ท่าชาง	Tha Chang		5.9		38.0				43.9	1570.6	-133.6
18 กาญจนดิษฐ์	Kanchanadit										
19 บ้านนาสาร	Ban Na San										
20 นครศรีธรรมราช	NAKHON SI THAMMARAT*	0.4	13.9	0.6	25.6		67.8	213.5	321.9	3013.7	+1536.3
21 สิชล	Sichon		20.5						20.5	1145.9	-168.2
22 ท่าศาลา	Tha Sala						63.8		63.8	1404.3	-173.6
23 ฉวาง	Chawang				40.0		10.7		50.7	1514.0	-145.9
24 ทุ่งสง	Thung Song		16.1		68.2				84.3	1690.8	+148.4
25 ร่อนพิบูลย์	Ron Phibun		54.0		20.0				74.0	1405.1	+247.9
26 ปากพนัง	Pak Phanang				20.3				20.3	1797.6	+561.8
27 พัทลุง	PHATTHALUNG								0.0	1369.1	- 90.4
28 ควนขนุน	Khuan Khanun		10.7						10.7	1706.0	
29 ปากพยูน	Pak Phayun					10.8			10.8	695.4	
30 เขาชัยสน	Khao Chaison	2.3		13.2		19.5	40.1		75.1	1298.9	
31 สงขลา	SONGKHLA*	31.4	T	4.6	10.2	16.0	29.3	85.2	176.7	1296.0	+ 51.8
32 รัตภูมิ	Rattaphum				18.7	3.9			22.6	1335.8	
33 หาดใหญ่	Hat. Yai	T			1.3	0.5	15.0	11.0	27.8	1102.7	
34 สะเดา	Sadao	50.3			20.5				70.8	1184.2	
35 ปัตตานี	PATTANI*	0.3	25.3	0.6	3.2	39.4	1.4	14.0	84.2	1845.7	+1000.9
36 หนองจิก	Nong Chik		29.8	1.5					31.3	749.8	
37 ยะหริ่ง	Yaring		5.7				34.1		39.8	1209.2	
38 มายอ	Mayo								0.0	1737.6	
39 โคกโพธิ์	Khok Pho				30.0	21.6			51.6		
40 ปะนาเระ	Panare								0.0	897.9	
41 ยะลา	YALA				47.4	5.8			53.2	1954.7	
42 ยะหา	Yaha				18.0				18.0	1827.4	
43 รามัน	Raman				104.5	10.8			115.3	1882.3	
44 บันนังสตา	Bannang Satar				57.0	9.8			66.8	1722.2	
45 เบตง	Betong	14.6			7.6				22.2	1498.4	
46 นราธิวาส	NARATHIWAT*	0.5	0.9	4.8	20.7	13.7	3.0	21.8	65.4	1853.2	+257.4
47 ยี่งอ	Yi-ngo				31.1	14.5			45.6	1241.7	
48 ระแงะ	Rangae						49.1		49.1	412.1	
49 ตากใบ	Tak Bai					12.4			12.4	835.7	
50 สุไหงโกลก	Sungai Kolok		30.3	5.3	25.9	8.6			69.1	1099.4	

สถานีฝน	Station	วันที่และจำนวนน้ำฝนเป็นมิลลิเมตร Date and amount of rainfall in millimeters							ฝนรวม มม. Total rainfall mm.	ฝนรวมตั้งแต่ 1 มกราคม Accumulative rainfall since 1 January	
		ตุลาคม–พฤศจิกายน October-November								ปริมาณ มม. Amount mm.	สูงต่ำกว่าปกติ Above or below Normal
		27	28	29	30	31	1	2			
51 ระนอง	RANONG*	4.7	6.1	20.6	27.3			32.7	91.4	4370.4	+201.3
52 กระบุรี	Kra Buri	20.3	42.7						63.0	2888.1	
53 พังงา	PHANGNGA	26.0			24.0				50.0	2557.2	
54 ตะกั่วป่า	Takua Pa	6.8	14.9	1.1	10.1	5.7			38.6	3879.7	
55 กะปง	Kapong	20.7	25.7	3.0	8.1				57.5	3609.6	
56 ท้ายเหมือง	Thai Muang								0.0	2717.1	
57 ตะกั่วทุ่ง	Takua Thung	47.7	20.4				11.2		79.3	2813.1	
58 ทับปุด	Thap Put	55.3	29.6	26.4					111.3	2281.9	
59 ภูเก็ต	PHUKET*	22.4	23.5	1.8	0.3				48.0	2427.9	+291.8
60 สนามบินภูเก็ต	Phuket Airport*	19.7	33.1	92.2	3.2	4.6	0.6	10.0	163.4	2728.9	+334.6
61 กระบี่	KRABI	8.6	20.5		27.3	12.1			68.5	940.5	
62 อ่าวลึก	Ao Luk								0.0	212.3	
63 คลองท่อม	Khlong Tom	16.5	18.5	2.1	110.5	22.4	1.3		171.3	2172.0	
64 ตรัง	TRANG	0.5	T		80.8	25.5	13.1	9.7	129.6	2417.3	+285.1
65 สนามบินตรัง	Trang Airport*										
66 สิเกา	Sikao	2.8	1.4	1.5	37.7	9.3	1.8		54.5	2342.9	
67 ย่านตาขาว	Yan Ta Khao				72.1		5.9		78.0	1723.2	
68 ปะเหลียน	Palian		2.8						2.8	2259.1	
69 สตูล	SATUN				18.8				18.8	781.2	
70 ทุ่งหว้า	Thung Wa				58.0		30.0		88.0	1227.1	

สถานีฝน Station	วันที่และจำนวนน้ำฝนเป็นมิลลิเมตร Date and amount of rainfall in millimeters							ฝนรวม มม. Total rainfall mm.	ฝนรวมตั้งแต่ 1 มกราคม Accumulative rainfall since 1 January	
	ตุลาคม–พฤศจิกายน October–November								ปริมาณ มม. Amount mm.	สูงต่ำกว่าปกติ Above or below Normal
	27	28	29	30	31	1	2			
กรุงเทพมหานคร BANGKOK METROPOLIS										
1 สถานีเครื่องรับส่งวิทยุนนทบุรี Overseas Radio Receiving Station	11.4	0.9	6.2	6.1				24.6		
2 ร.ร. การช่างนนทบุรี Nonthaburi Trade School										
3 พลังงานปรมาณูแห่งชาติ Atomic Energy For Peace										
4 กองกำกับการรถวิทยุฯ MMP. Sub Division Car Center	39.3	10.8	1.0	11.7				62.8		
5 วิทยาลัยครูจันทรเกษม Chankasem College Education	32.5	23.3	0.3	22.5	22.8			101.6		
6 การไฟฟ้าฝ่ายผลิต Electrical Supply Authority			0.3	7.3				7.6	506.6	
7 ศูนย์ฝึกการบินพลเรือน Civil Aviation Training Center	40.8	5.9		13.0				59.7	1135.8	
8 ร.ร. โยธินบูรณะ Yothin Burana School										
9 สถานีรถไฟบางปะหรุ Bang Bamru Railway Station	39.4							39.4	1759.4	
10 ร.ร. พาณิชการพระนคร Siam Commercial School	28.5	26.0	4.8	4.3				63.6		
11 ร.ร. การประชาสัมพันธ์ Public Relation School	32.2	8.7		9.1				50.0	975.5	
12 ร.ร. สามเสนนอก Sam Sen Nok School	37.5	9.5	9.8	5.7				62.5	1237.1	
13 มหาวิทยาลัยรามคำแหง Ramkhamhaeng University	38.3		2.0					40.3	1239.7	
14 ร.ร. ศรีอุณัง Sri Ulai School	15.4							15.4		
15 ร.ร. จิตรลดา Chitlada School	42.9		6.0					48.9		
16 เขตบางกะปิ Bangkapi Boundary										
17 เขตหนองจอก Nong Chok Boundary										
18 กระทรวงศึกษาธิการ Ministry of Education	34.0		4.0	3.0				41.0		
19 ร.ร. ช่างกลวิทยา Changkol Vitthaya School	34.8	2.8	9.4	4.2				51.2	1236.2	
20 ร. 2 พัน 8 ร0. Second Infantry Battalion										
21 บ้านมหังคศิลา Ban Mahangkha Sila	24.2	26.8						51.0	1177.3	
22 ร.ร. โพธิ์สมโภชร Kosit Somosorn School	36.9	22.3						59.2		
23 ประตูน้ำปทุมวัน Pathumwan Irr.	41.7	7.5	4.7	6.7				60.6	1246.2	
24 ร.ร. เฉลิมราชนีบำรุง Chalermrajt Bumrung School	46.1		6.9					53.0	1140.6	
25 วิทยาลัยเพาะช่าง Poh Chang College	48.7							48.7		
26 ร.ร. มาแตร์เดอี Mater Dei School	46.8	7.2	6.8					60.8		
27 สถานีย่อยไฟฟ้าบางกะปิ Sub Center of Electrical Supply Bangkapi	44.0	0.4	4.6	3.5				54.5		
28 วิทยาลัยพาณิชการธนบุรี Thonburi Commercial College	36.4	2.5						38.9		
29 วิทยาลัยครูบ้านสมเด็จ Somdetch Teacher College	38.1							38.1		
30 เขตคลองสาน Khlong San Boundary	38.2	13.7		12.6				64.5		
31 ร.ร. เตรียมทหาร Armed Force Academy Preparatory School	45.2	10.9	1.7	15.0				72.8	1445.9	
32 ร.ร. กรุงเทพคริสเตียน Bangkok Christian College	29.7	7.8	0.8	11.8				50.1	1110.3	
33 ร.ร. ศรีวิกรณ์ Srivikorn School	37.1	3.2	6.3	9.3				55.9		
34 ประตูน้ำพระโขนง Prakhanong Irr.	20.2	6.0	2.7	9.7				38.6	877.8	
35 ร.ร. สมิติศึกษา Samiti Sikha School	31.9		T	T				31.9		
36 ร.ร. สามเสนวิทยาลัย Yannawa Vithayalaisi School										
37 ร.ร. ประชาชนนา Prakhanong School	19.2	3.2		9.4				32.2	963.8	
38 ร.ร. ช่องนนทรี Chong Nonthri School	17.2	2.9		T				20.1		

อุณหภูมิสูงสุดและต่ำสุดประจำวันที่ ๒๗ ต.ค. – ๒ พ.ย. ๒๕๑๘

Daily Max. and Min. Temperature 27 Oct. – 2 Nov.1975

สถานี	Station	อุณหภูมิสูงสุดและต่ำสุดเป็นองศา ซ. Max. and Min. Temperature in degree C.							เฉลี่ยสูงสุดต่ำสุด Average Max. Min.	เฉลี่ยในสัปดาห์ Weekly Mean	ค่าปกติประจำเดือน Monthly Normal
		27	28	29	30	31	1	2			
ภาคเหนือ	**NORTHERN PART**										
1 เชียงราย	CHIANG RAI	31.8 19.9	32.0 21.4	32.0 20.7	26.8 20.0	24.4 19.5	26.5 19.4	29.0 20.3	28.9 20.3	24.6	25.3
2 แม่ฮ่องสอน	MAE HONG SON	34.3 21.6	34.5 22.5	34.4 22.4	26.2 21.5	31.3 21.4	32.0 22.1	32.0 20.6	32.1 21.7	26.9	27.0
3 เชียงใหม่	CHIANG MAI	33.1 22.8	33.3 22.7	32.5 22.6	28.1 21.7	28.5 21.6	28.8 23.1	30.3 22.2	30.6 22.4	26.5	26.2
4 น่าน	NAN	32.8 21.7	33.0 22.6	33.0 22.5	31.8 22.8	30.5 20.8	29.3 20.0	31.0 20.5	31.6 21.5	26.6	26.9
5 ท่าวังผา	Tha Wang Pha	33.2 21.0	35.3 21.9	32.5 21.3	31.0 21.9	31.1 20.0	29.5 18.1	30.9 20.0	31.9 20.6	26.2	..
6 ลำปาง	LAMPANG	33.0 22.0	33.2 21.6	32.0 21.4	27.7 21.2	29.6 21.2	29.0 21.8	30.8 20.3	30.8 21.4	26.1	26.4
7 แม่สะเรียง	Mae Sariang	33.9 ..	34.4 21.7	32.9 21.3	30.5 21.4	31.0 22.3	32.9 21.7	32.0 20.8	32.5 21.5	27.0	27.3
8 แพร่	PHRAE	32.8 22.0	33.5 22.2	33.8 22.6	32.0 22.2	30.8 21.6	30.2 20.8	31.2 20.2	32.0 21.7	26.8	26.9
9 อุตรดิตถ์	UTTARADIT	34.0 22.6	34.8 23.5	34.4 22.4	32.6 23.6	32.0 22.0	31.8 21.0	32.6 19.6	33.2 22.1	27.6	27.9
10 สนามบินอุตรดิตถ์	Uttaradit Airport	..	..	..	..	..	..	..	..	..	..
11 ตาก	TAK	33.0 22.9	32.8 23.0	32.4 23.6	29.6 21.5	30.2 23.0	30.1 22.0	30.5 21.7	31.2 22.5	26.8	26.9
12 พิษณุโลก	PHITSANULOK	33.5 24.6	34.1 25.0	32.9 24.7	32.3 24.0	31.5 23.5	31.5 22.4	32.0 21.4	32.5 23.7	28.1	28.1
13 แม่สอด	Mae Sot	32.7 21.6	31.9 22.6	33.1 22.2	31.0 22.7	31.5 20.9	31.3 19.7	30.0 19.6	31.6 21.3	26.4	27.0
14 เพชรบูรณ์	PHETCHABUN	33.1 22.2	33.3 23.6	33.7 24.0	32.4 23.1	31.1 20.7	30.7 19.5	31.2 18.2	32.2 21.6	26.9	27.0
15 หล่มสัก	Lom Sak	32.8 21.6	33.5 23.5	32.3 23.4	31.2 24.2	31.0 19.5	30.5 19.2	31.5 18.0	31.8 21.3	26.6	..
16 วิเชียรบุรี	Wichian Buri	33.8 23.1	32.4 23.3	32.0 23.5	31.1 22.4	31.2 20.9	31.1 18.8	29.8 18.6	31.6 21.5	26.6	..
ภาคตะวันออกเฉียงเหนือ	**NORTHEASTERN PART**										
1 หนองคาย	NONG KHAI	32.3 23.3	33.4 23.9	32.7 24.5	29.7 23.2	28.3 18.9	28.1 19.5	29.3 17.6	30.5 21.6	26.0	27.1
2 เลย	LOEI	32.1 20.5	32.9 22.0	32.5 22.4	30.2 22.2	29.4 17.8	29.4 17.6	28.8 16.4	30.9 20.8	25.8	25.8
3 อุดรธานี	UDON THANI	32.2 23.5	32.3 23.8	32.4 24.8	29.8 22.4	29.0 19.7	28.8 19.9	29.2 17.9	30.5 21.7	26.1	26.8
4 สกลนคร	SAKON NAKHON	32.6 21.9	33.8 23.6	32.9 23.1	30.2 21.4	29.9 17.4	30.1 17.0	30.2 17.2	31.4 20.2	25.8	26.3
5 นครพนม	NAKHON PHANOM	32.3 20.8	33.3 21.5	33.1 21.2	29.9 21.1	29.5 17.2	29.6 18.8	30.4 18.5	31.2 19.9	25.6	26.1
6 มุกดาหาร	Mukdahan	30.7 21.6	32.6 22.5	31.2 22.2	28.5 22.5	28.2 19.0	27.8 17.3	29.2 16.4	29.6 20.5	25.0	26.2
7 ขอนแก่น	KHON KAEN	32.2 22.2	33.2 23.5	32.8 24.2	30.9 21.6	29.8 17.9	30.1 19.5	30.1 18.3	31.3 21.0	26.2	26.7
8 โกสุมพิสัย	Kosum Phisai	32.5 22.7	34.1 24.2	33.0 25.8	30.3 22.6	29.3 18.4	18.6	..	31.6 21.7	26.6	..
9 ร้อยเอ็ด	ROI ET	31.4 22.3	32.4 23.5	31.4 23.5	29.8 22.8	28.4 18.5	28.5 19.0	28.0 18.5	30.1 21.2	25.6	26.6
10 ชัยภูมิ	CHAIYAPHUM	31.7 23.9	30.0 24.6	32.4 24.9	30.1 24.0	28.8 20.1	29.5 20.4	29.7 19.5	30.2 22.5	26.4	26.6
11 อุบลราชธานี	UBON RATCHATHANI	32.2 22.7	32.4 23.3	31.9 23.5	29.8 22.8	29.2 19.1	29.2 18.8	28.3 19.7	30.4 21.4	25.9	26.7
12 สุรินทร์	SURIN	31.8 23.5	32.0 22.1	32.5 24.2	.. 23.6	29.9 19.8	29.1 19.7	28.9 20.6	30.7 21.9	26.3	26.7
13 ท่าตูม	Tha Tum	31.2 21.6	31.8 22.8	31.0 23.2	29.5 23.0	28.1 18.7	28.0 18.7	29.7 19.2	29.8 21.0	25.4	..
14 นางรอง	Nang Rong	30.7 24.4	31.1 22.4	24.0	30.2 ..	28.4 19.8	29.2 19.6	.. 20.3	29.9 21.8	25.8	..

สถานี Station	อุณหภูมิสูงสุดและต่ำสุดเป็นองศา ซ. Max. and Min. Temperature in degree C.							เฉลี่ยสูงสุด/ต่ำสุด Average Max. Min.	เฉลี่ยในสัปดาห์ Weekly Mean	ค่าปกติประจำเดือน Monthly Normal
	27	28	29	30	31	1	2			
15 นครราชสีมา NAKHON RATCHASIMA	31.4 23.3	30.7 22.5	33.2 23.1	29.8 23.0	29.1 20.7	29.6 19.5	28.0 20.0	30.2 21.7	26.0	26.6
16 ไชยชัย Chok Chai	30.2 24.0	30.8 22.7	32.4 23.7	30.0 22.0	26.4	28.3 19.8	19.9	30.5 21.8	26.2	..
ภาคกลาง CENTRAL PART										
1 นครสวรรค์ NAKHON SAWAN	33.0 24.9	31.9 23.4	32.2 25.6	30.4 23.4	31.2 22.5	31.3 20.9	31.3 21.1	31.6 23.1	27.4	27.9
2 ลพบุรี LOP BURI	33.6 23.2	30.5 23.9	32. 23.5	31.0 23.0	31.2 22.7	31.3 20.6	30.4 22.4	31.4 22.8	27.1	27.5
3 สุพรรณบุรี SUPHAN BURI	33.0 24.8	31.3 24.5	31.6 26.0	30.8 23.0	30.2 23.0	30.0 22.6	30.1 23.3	31.0 23.9	27.4	27.7
4 กาญจนบุรี KANCHANABURI	32.9 23.4	31.6 23.0	32.2 23.7	29.0 22.8	29.5 21.5	31.0 20.8	28.8 22.2	30.7 22.5	26.6	27.1
5 ทองผาภูมิ Thong Pha Phum	33.0 23.5	32.6 22.6	32.3 21.9	30.5 23.0	29.3 22.0	30.7 20.5	30.5 20.0	31.3 21.9	26.6	..
6 สนามบินดอนเมือง Don Muang Airport	31.0 24.0	30.1 25.0	29.6 25.0	30.0 24.7	29.0 22.8	30.2 23.0	29.2 23.2	29.9 24.0	27.0	28.2
7 กรุงเทพมหานคร BANGKOK METROPOLIS	33.0 24.6	31.7 24.2	31.1 24.2	31.4 24.4	31.2 23.1	31.4 22.5	31.5 23.0	31.6 23.7	27.6	27.8
8 ศูนย์วิจัย ฯ บางนา Bang Na	32.0 23.3	31.4 22.9	30.4 22.8	31.4 24.0	28.7 22.4	30.4 22.7	22.7	30.9 23.0	27.0	..
ภาคตะวันออก EASTERN PART										
1 ปราจีนบุรี PRACHIN BURI	33.0 24.5	32.7 24.4	29.8 25.0	32.0 24.0	31.2 23.0	31.8 23.0	30.5 23.5	31.6 23.9	27.6	27.9
2 กบินทร์บุรี Kabin Buri	34.1 23.5	32.6 23.4	31.2 24.2	31.7 23.4	31.0 22.0	22.0	..	32.1 23.1	27.6	..
3 อรัญประเทศ Aranyaprathet	33.6 23.8	32.5 22.2	30.7 22.0	31.4 23.0	31.2 22.0	32.0 20.7	29.4 22.6	31.5 22.3	26.9	27.4
4 ชลบุรี CHON BURI	32.2 23.5	31.3 23.3	30.3 24.8	32.8 24.4	31.8 22.1	31.7 20.3	30.3 22.6	31.5 23.0	27.2	27.4
5 เกาะสีชัง Ko Si Chang	30.5 24.0	29.4 23.9	30.0 24.5	30.4 24.4	29.9 22.7	29.4 24.4	28.7 24.4	29.8 24.0	26.9	27.3
6 สัตหีบ Sattahip	31.0 24.0	30.0 ..	31.0 24.0	30.0 ..	23.0	22.0	31.0 24.0	30.6 23.4	27.6	28.0
7 ระยอง RAYONG	31.2 24.0	29.5 24.5	29.5 24.6	24.0	31.4 ..	..	..	30.4 23.8	27.1	..
8 จันทบุรี CHANTHABURI	31.3 22.9	32.0 23.7	30.5 23.8	32.7 23.9	30.2 23.1	30.7 22.1	29.5 24.0	31.0 23.4	27.2	27.3
9 คลองใหญ่ Khlong Yai	29.0 23.1	31.2 22.4	29.6 22.4	30.1 23.0	31.0 22.6	31.0 20.9	32.1 22.8	30.6 22.5	26.6	26.8
ภาคใต้ SOUTHERN PART										
1 หัวหิน Hua Hin	31.3 24.1	28.5 23.2	30.5 23.7	25.2 23.0	28.5 23.0	30.6 23.8	29.5 24.5	29.2 23.8	26.4	27.1
2 ประจวบคีรีขันธ์ PRACHUAP KHIRI KHAN	30.3 24.2	28.0 23.4	30.2 23.8	25.8 23.4	28.8 22.2	30.7 23.1	30.2 24.4	29.1 23.5	26.4	26.9
3 ชุมพร CHUMPHON	30.1 23.2	30.3 23.5	30.2 24.1	28.8 23.8	27.5 22.4	30.4 22.4	28.2 23.6	29.4 23.3	26.4	26.8
4 สุราษฎร์ธานี SURAT THANI	28.5 22.0	30.1 22.8	31.3 22.4	29.8 23.4	28.2 22.3	28.3 22.8	25.0 23.2	28.9 22.7	25.8	27.0
5 เกาะสมุย Ko Samui	29.6 22.6	30.6 23.1	30.9 24.4	31.4 24.5	29.5 22.5	30.2 23.6	28.0 22.7	30.0 23.3	26.6	..
6 นครศรีธรรมราช NAKHON SI THAMMARAT	30.0 22.0	30.6 23.5	30.5 22.6	30.7 24.4	29.9 22.5	26.3 22.8	24.4 22.2	28.9 22.9	25.9	27.1
7 สงขลา SONGKHLA	28.5 22.0	29.8 22.7	32.9 23.6	31.4 24.0	28.9 23.6	25.5 22.7	24.1 22.3	28.7 23.0	25.8	27.5
8 ปัตตานี PATTANI	29.8 22.2	31.6 23.2	31.6 23.2	31.6 23.2	29.3 23.2	31.6 23.7	26.8 22.9	30.4 23.1	26.8	27.3
9 นราธิวาส NARATHIWAT	28.1 22.0	28.6 23.8	33.5 23.1	30.3 23.7	28.3 22.4	26.2 23.7	29.0 23.2	29.3 23.1	26.2	26.8
10 ระนอง RANONG	30.0 23.0	30.5 23.5	31.2 22.9	27.2 23.3	31.7 21.3	30.4 21.9	25.7 23.3	29.5 22.9	26.1	26.3
11 ภูเก็ต PHUKET	31.1 23.4	29.0 22.6	29.0 23.2	22.8	30.2 23.6	29.3 ..	23.6	29.7 23.2	26.4	27.0
12 สนามบินภูเก็ต Phuket Airport	29.9 22.9	27.0 22.4	28.6 23.3	28.0 22.7	29.9 23.4	29.2 22.2	26.4 23.0	28.3 22.8	25.6	26.7
13 สนามบินตรัง Trang Airport	30.6 22.9	30.8 22.9	30.6 22.9	29.7 25.4	31.5 22.1	25.2 22.6	25.7 22.3	29.2 22.9	26.0	27.0

เพิ่มเติมรายงานจำนวนน้ำฝนเนื่องจากได้รับรายงานภายหลัง สำหรับรายงานอากาศประจำสัปดาห์ ฉบับที่ ๔๓/๒๕๑๘

Corrections for late rainfall data reports in weekly weather report No. 43/1975

สถานีฝน	Station	วันที่และจำนวนน้ำฝนเป็นมิลลิเมตร Date and amount of rainfall in millimeters							ฝนรวม มม. Total rainfall mm.	ฝนรวมตั้งแต่ 1 มกราคม Accumulative rainfall since 1 January	
		ตุลาคม October								ปริมาณ มม. Amount mm.	สูงต่ำกว่าปกติ Above or below Normal
		20	21	22	23	24	25	26			
	ภาคกลาง CENTRAL PART										
8	ตากลี Takhli							15.0	15.0	789.8	- 484.8
15	ชัยนาท CHAI NAT							1.4	3.2	897.4	- 220.8
19	สิงห์บุรี SING BURI							54.3	54.3	1321.5	+ 239.4
21	บางระจัน Bang Rachan							5.0	23.4	1101.9	- 111.6
22	พรหมบุรี Phrom Buri							6.3	6.3	974.6	- 307.1
37	สองพี่น้อง Song Phi Nong							17.6	17.6	855.2	+ 41.9
39	โพธิ์ทอง Pho Thong							18.2	18.2	1667.1	+ 222.9
41	วิเศษชัยชาญ Wiset Chai Chan							13.5	13.8	1449.2	+ 104.8
43	สระบุรี SARABURI							6.2	6.2	985.1	- 527.3
44	พระพุทธบาท Phra Phutthabat							10.5	10.5		
46	หนองแค Nong Khae							40.9	40.9	1435.3	- 34.3
50	ท่าเรือ Tha Rua							3.8	3.8	1154.3	- 338.6
55	บางปะอิน Bang Pa - in							22.5	22.5	1205.7	- 139.1
57	หนองเสือ Nong Sua							18.4	13.4	1391.6	- 81.9
59	รังสิต Rangsit							21.7	21.7	1134.2	- 323.5
60	ลำลูกกา Lum Luk Ka							6.9	6.9	1246.1	- 94.5
61	นนทบุรี NONTHABURI							28.9	75.9	1303.2	+ 213.5
62	บางบัวทอง Bang Bua Thong							28.5	28.5	1113.3	- 148.1
79	พนมทวน Phanom Thuan							5.9	8.1	962.7	+ 177.4
81	นครปฐม NAKHON PATHOM							6.8	6.8	1127.2	- 71.4
83	นครชัยศรี Nakhon Chaisi							4.5	12.6	803.8	- 168.4
84	ราชบุรี RATCHA BURI							6.7	34.5	1137.6	- 17.4
86	โพธาราม Photharam							11.9	11.9	1026.7	- 73.4
88	ปากท่อ Pak Tho							15.3	49.5	1281.0	+ 272.3
89	สมุทรสงคราม SAMUT SONGKHRAM							15.6	40.4	1105.9	+ 122.7
90	บางคนที Bang Khonthi							8.8	21.5	1357.3	+ 276.7
91	อัมพวา Amphawa							6.7	25.5	941.8	- 99.9
92	สมุทรสาคร SAMUT SAKHON							127.2	142.0	1113.1	- 143.6
93	กระทุ่มแบน Kratum Baen							24.7	25.9	948.9	- 213.0
94	สมุทรปราการ SAMUT PRAKHAN							26.8	26.8	1097.7	- 225.2
95	บางพลี Bang Phli							17.3	17.3	1110.5	- 293.1
	ภาคตะวันออก EASTERN PART										
2	บ้านนา Banna							13.4	13.4	1671.9	- 264.0
7	บ้านสร้าง Ban Sang							57.0	57.0	1376.8	- 244.3

สถานีฝน	Station	วันที่และจำนวนน้ำฝนเป็นมิลลิเมตร Date and amount of rainfall in millimeters							ฝนรวม มม. Total rainfall mm.	ฝนรวมตั้งแต่ 1 มกราคม Accumulative rainfall since 1 January	
		ตุลาคม October								ปริมาณ มม. Amount mm.	สูงต่ำกว่าปกติ Above or below Normal
		20	21	22	23	24	25	26			
8	ศรีมหาโพธิ์ Si Maha Phet							1.8	3.0	1533.9	- 133.1
10	สระแก้ว Sa Kaeo							8.5	8.5	1371.6	- 299.1
11	วัฒนานคร Watthana Nakhon							3.1	3.1	1326.0	- 146.0
14	บ้านโพธิ์ Ban Pho							25.0	25.0	597.6	- 624.9
19	ศรีราชา Si Racha							0.2	10.5	914.2	- 195.0
21	ระยอง RAYONG							17.5	21.0	1088.7	- 160.9
22	บ้านค่าย Ban Khai							10.2	71.5	1254.3	+ 51.3
23	แกลง Klaeng							67.1	67.1	1633.1	- 324.9
25	ท่าใหม่ Tha Mai							73.4	73.4	2254.6	- 386.8
26	มะขาม Makham							38.4	38.4		
27	ตราด TRAT							38.6	101.7	3388.3	- 439.1
	ภาคใต้ SOUTHERN PART										
1	เพชรบุรี PHETCHABURI							12.8	67.1	776.7	- 236.3
4	ท่ายาง Tha Yang							2.8	62.1	503.6	- 211.7
10	ท่าแซะ Tha Sae							18.6	72.7	1906.9	+ 270.1
13	สวี Sawi							14.7	28.2	1062.4	- 261.3
14	ไชยา Chaiya							13.7	77.9	1483.3	+ 435.7
17	ท่าฉาง Tha Chang							12.0	54.5	1526.7	- 98.5
21	ศีขร Sichon							30.0	30.0	1129.4	- 40.6
22	ท่าศาลา Tha Sala							41.6	41.6	1340.5	+ 318.2
23	ฉวาง Chawang							24.0	68.5	1463.3	- 145.8
24	ทุ่งสง Thung Song							43.8	54.9	1606.5	+ 146.2
25	ร่อนพิบูลย์ Ron phibun							5.0	41.0	1331.1	+ 294.2
27	พัทลุง PHATTHALUNG							25.7	25.7	1369.1	+ 71.6
28	ควนขนุน Khuan Khanun							127.8	143.7	1695.3	
30	เขาชัยสน Khao Chaison							57.7	84.5	1223.8	
32	รัตภูมิ Rattaphum							14.0	52.0	1313.2	
37	ยะหริ่ง Yaring							65.4	84.3	1169.4	
39	โคกโพธิ์ Khok Pho				17.1		41.2	36.8	95.1		
41	ยะลา YALA							56.8	62.2	1901.5	
43	รามัน Raman							65.8	65.8	1767.0	
47	ยี่งอ Yi - ngo							28.3	28.3	1196.1	
50	สุไหงโกลก Sungai Kolok							50.5	50.5	1030.3	
54	ตะกั่วป่า Takua Pa							5.6	56.6	3841.1	
61	กระบี่ KRABI							32.1	32.1	872.0	
63	สิเกา Sikao							9.4	24.1	2288.4	
70	ทุ่งหว้า Thung Wa							10.0	60.2	1139.1	

REMARKS

1. **Meteorological Department's Station** (with * mark). Rainfall observation is performed daily at 07.00 a.m. by the Meteorological Department's personnel. Therefore the daily amount of rainfall in this publication means the total amount of rainfall in 24 hr. period from 07.00 a.m. of the recorded date to 07.00 a.m. of the following day.

2. **Voluntary Rainfall Station** (without * mark) located at District and Province. Rainfall observation is performed daily at 09.00 a.m. by the voluntary observer. The daily amount of rainfall means the total amount of rainfall in 24 hr. period from 09.00 a.m. of the recorded date to 09.00 a.m. of the following day.

3. **Rainfall and Temperature Data.** The daily rainfall and temperature observations are submitted to the Meteorological Department soon after the measurement by the following means :—

   — By radio or telegraph from the Meteorological Department's stations.
   — By telegraph from voluntary rainfall stations

   Those daily reports generally arrive at the Meteorological Department from about 07.00 a.m. to 07.00 p.m.

4. **Rainfall Intensity in 1 day** (24 hours)

Light Rainfall	amounts	0.1 — 10.0	millimetres
Moderate Rainfall	,,	10.1 — 35.0	,,
Heavy Rainfall	,,	35.1 — 90.0	,,
Very Heavy Rainfall	,,	90.1	millimetres and above
Blank	represents	No rainfall or observation of rainfall does not arrive in time for publication.	
T	,,	Trace or light rainfall with amount less than 0.1 millimetres.	

Various Data in this publication are published hurriedly to service the user. Therefore the user should be cautious in using them. If there is any doubts please inquired the Meteorological Statistics Subdivision of the Climatology Division for further informations by dialing the number 916054 and 910178.

Meteorological Department
Bangkok Metropolis

Climatology Division.

● **กำหนดออก** สัปดาห์ละ 1 ฉบับ ปีละ 52 ฉบับ

● **ค่าบำรุง** ฉบับละ 5 บาท ปีละ 150 บาท

● **การบอกรับ** ติดต่อที่กองภูมิอากาศ กรมอุตุนิยมวิทยา

โทร. 916054

พิมพ์ที่โรงพิมพ์กรมอุตุนิยมวิทยา กระทรวงคมนาคม กรุงเทพมหานคร

เรืออากาศเอก เจตน์ ไชยลาโภ ผู้พิมพ์ผู้โฆษณา 2518

M06.4/1593
T364we

กรมอุตุนิยมวิทยา กระทรวงคมนาคม

รายงานอากาศประจำสัปดาห์ ระหว่างวันที่ ๓ — ๙ พฤศจิกายน ๒๕๑๘

และ

การคาดหมายลักษณะอากาศ ระหว่างวันที่ ๑๐ — ๑๖ พฤศจิกายน ๒๕๑๘

ฉบับที่ ๔๕/๒๕๑๘

ดร. เจริญ เจริญรัชต์ภาคย์

อธิบดีกรมอุตุนิยมวิทยา

METEOROLOGICAL DEPARTMENT

MINISTRY OF COMMUNICATIONS

BANGKOK, THAILAND

WEEKLY WEATHER REPORT

DURING THE PERIOD 3 — 9 NOVEMBER 1975

AND

WEATHER OUTLOOK

DURING 10 — 16 NOVEMBER 1975

No. 45/1975

Charoen Charoen-rajapark

Director — General

หมายเหตุ

1. **สถานีของกรมอุตุนิยมวิทยา** (มีเครื่องหมาย *) ทำการตรวจวัดจำนวนฝน ตกเวลา 07.00 น. ทุกวัน โดยเจ้าหน้าที่ของกรมอุตุนิยมวิทยา ดังนั้น จำนวนฝนรายวันในรายงาน เล่มนี้ หมายถึงปริมาณฝนรวมในช่วงเวลา 24 ชั่วโมง ตั้งแต่เวลา 07.00 น. ของวันที่แจ้งไว้ในรายงาน จนถึงเวลา 07.00 น. ของวันรุ่งขึ้น

2. **สถานีฝนอำเภอและจังหวัด** (ไม่มีเครื่องหมาย *) ทำการ ตรวจวัด จำนวนฝนตกเวลา 09.00 น. ทุกวัน โดยเจ้าหน้าที่ ที่อยู่ในอำเภอหรือจังหวัดที่ได้รับแต่งตั้งจากกรมอุตุนิยมวิทยา ดังนั้น จำนวนฝนรายวัน หมายถึงปริมาณฝนรวมในช่วงเวลา 24 ชั่วโมง ตั้งแต่เวลา 09.00 น. ของวันที่แจ้งไว้ในรายงานจนถึงเวลา 09.00 น. ของวันรุ่งขึ้น

3. **ข้อมูลฝนและอุณหภูมิ** ที่พิมพ์ในรายงานเล่มนี้ เป็นข้อมูลที่เจ้าหน้าที่ผู้ทำการตรวจรายงานมายังกรมอุตุนิยมวิทยา ทุกวันภายหลังการตรวจ

   — สถานีของกรมอุตุนิยมวิทยา รายงานทางวิทยุโทรศัพท์หรือโทรเลข

   — สถานีฝนอำเภอและจังหวัด รายงานทางโทรเลข

   รายงานดังกล่าวนี้ กรมอุตุนิยมวิทยา จะได้รับ ตั้งแต่เวลาประมาณ 07.00 น. จนถึงเวลา 19.00 น.

4. **เกณฑ์ฝนใน 1 วัน** (24 ชั่วโมง)

ฝนเล็กน้อย	จำนวนตั้งแต่	0.1 — 10.0 มิลลิเมตร
ฝนปานกลาง	„	10.1 — 35.0 „
ฝนหนัก	„	35.1 — 90.0 „
ฝนตกหนักมาก	„	90.1 มิลลิเมตร ขึ้นไป
ช่องว่าง	หมายความว่า	ไม่มีฝนตกหรือยังไม่ได้รับรายงาน
T	„	ฝนตกน้อยไม่ถึง 0.1 มิลลิเมตร

ข้อมูลต่าง ๆ เหล่านี้ได้ดำเนินการจัดพิมพ์โดยรีบด่วน เพื่อสนองความต้องการแก่ผู้ใช้ จึงยังม่ได้ทำการตรวจสอบ ฉะนั้น ผู้ใช้จึงควรพิจารณาข้อมูลก่อนที่จะนำไปใช้ หากมีข้อสงสัยประการ ด โปรดติดต่อสอบถามเจ้าหน้าที่ งานสถิติอุตุนิยมวิทยา กองภูมิอากาศ โทรศัพท์ 916054 และ 10178

องภูมิอากาศ กรมอุตุนิยมวิทยา

การคาดหมายลักษณะอากาศใน ๗ วันข้างหน้า

ตั้งแต่วันที่ ๑๐ – ๑๖ พฤศจิกายน ๒๕๑๘

ลักษณะทั่วไป

คาดว่าร่องความกดอากาศต่ำจะพาดผ่านตอนล่างของภาคใต้ของประเทศไทยในระยะสัปดาห์นี้

ภาคเหนือ ภาคตะวันออกเฉียงเหนือ ภาคกลาง ภาคตะวันออก รวมทั้งชายฝั่ง	จะมีฝนหรือฝนฟ้าคะนองเป็นแห่ง ๆ ตลอดสัปดาห์
ภาคใต้ฝั่งตะวันออก	ตลอดสัปดาห์จะมีฝนฟ้าคะนองเกือบทั่วไป ส่วนมากทางตอนล่างของภาค
ภาคใต้ฝั่งตะวันตก	จะมีฝนหรือฝนฟ้าคะนองกระจายตลอดสัปดาห์
กรุงเทพมหานคร	ตลอดสัปดาห์จะมีฝนหรือฝนฟ้าคะนองเล็กน้อย

กรมอุตุนิยมวิทยา

๑๐ พ.ย. ๗๘

Weather outlook for the period 10 – 16 November 1975

General Situation

The trough of low pressure is expected to lie across the lower portion of Southern Thailand during this week.

Northern Part: Northeastern Part: Central Part: Eastern part and Coastal Area:	Isolated showers or thundershowers throughout the week.
Southern Thailand East Coast:	Throughout the week, almost widespread thundershowers mainly in the lower portion.
Southern Thailand West Coast:	Scattered showers or thundershowers throughout the week.
Bangkok Metropolis:	Light showers or thundershowers throughout the week.

Meteorological Department

10 November 1975

สรุปลักษณะอากาศทั่วไปในรอบสัปดาห์
ตั้งแต่วันที่ ๓ – ๙ พฤศจิกายน ๒๕๑๘

๑. ในตอนต้นสัปดาห์ ร่องความกดอากาศต่ำซึ่งมีกำลังแรงได้พาดผ่านบริเวณอ่าวไทยและภาคใต้ และได้อ่อนกำลังลงในตอนกลางและปลายสัปดาห์ ส่วนบริเวณความกดอากาศสูงจากประเทศจีนได้แผ่ลิ่มลงมาปกคลุมบริเวณประเทศไทยตอนบนตลอดสัปดาห์ ลักษณะเช่นนี้ทำให้มีอากาศเย็นและแห้งเกือบตลอดสัปดาห์และมีฝนเป็นแห่ง ๆ ในบริเวณประเทศไทยตอนบน ส่วนภาคใต้มีฝนเกือบทั่วไปกับมีฝนตกหนักถึงหนักมากเป็นบางแห่งทางด้านตะวันออกของภาคใต้เฉพาะในตอนต้นสัปดาห์

รายงานฝนสูงสุดในภาคต่าง ๆ ของประเทศไทยมีดังนี้.–

ภาคเหนือ	๕๐.๑ มม.ที่ อ.เมือง	จ.พิษณุโลก	เมื่อวันที่ ๔ พ.ย.
ภาคตะวันออกเฉียงเหนือ	๗๘.๕ มม.ที่ อ.หนองสองห้อง	จ.ขอนแก่น	" ๗ พ.ย.
ภาคกลาง	๔๗.๘ มม.ที่ อ.ท่าเรือ	จ.พระนครศรีอยุธยา	" ๔ พ.ย.
ภาคตะวันออก	๙๓.๒ มม.ที่ อ.เมือง	จ.ฉะเชิงเทรา	" ๗ พ.ย.
ภาคใต้	๑๓๐.๘ มม.ที่ อ.เกาะสมุย	จ.สุราษฎร์ธานี	" ๓ พ.ย.

กรมอุตุนิยมวิทยา
๑๐ พ.ย. ๑๘

Weekly Weather Summary
Period 3 - 9 November 1975

1. At the beginning of the week, an active trough of low pressure extended across the Gulf of Thailand and Southern Thailand, and weakened during the rest period. The wedge of anticyclone from China covered Upper Thailand throughout the week. As a result, dry and cool weather with local showers occurred over Upper Thailand almost throughout the week, while isolated showers with local heavy to very heavy falls along the east coast particularly during the beginning of the week.

2. Heaviest rainfalls were recorded at the following places:-

Northern Part	50.1 mm.at Amphoe Muang,	Phitsanulok	on 4 Nov.
Northeastern Part	78.5 mm.at Nong Song Hong,	Khon Kaen	" 7 Nov.
Central Part	47.8 mm.at Tha Rua,	Ayutthaya	" 4 Nov.
Eastern Part	93.2 mm.at Amphoe Muang,	Chachoengsao	" 7 Nov.
Southern Part	130.8 mm.at Ko Samui,	Surat Thani	" 3 Nov.

Meteorological Department
10 November 1975

รายงานสภาวะอากาศประจำสัปดาห์

เมื่อวันที่ 3 – 9 พฤศจิกายน 2518 มีลักษณะอากาศซึ่งพอสรุปได้ดังต่อไปนี้ : –

ในตอนต้นสัปดาห์ ร่องความกดอากาศต่ำซึ่งมีกำลังแรงได้พาดผ่านบริเวณอ่าวไทยและภาคใต้และได้อ่อนกำลังลงในตอนกลางและปลายสัปดาห์ ส่วนบริเวณความกดอากาศสูงจากประเทศจีนได้แผ่ลิ่มลงมาปกคลุมบริเวณประเทศไทยตอนบนตลอดสัปดาห์ ลักษณะเช่นนี้ทำให้มีอากาศเย็นและแห้งเกือบตลอดสัปดาห์ และมีฝนเป็นแห่ง ๆ ในบริเวณประเทศไทยตอนบน ส่วนภาคใต้มีฝนเกือบทั่วไปกับมีฝนตกหนักถึงหนักมากเป็นบางแห่งทางด้านตะวันออกของภาค โดยเฉพาะในตอนต้นสัปดาห์

ข้อควรทราบ

ในระยะนี้ลมฝ่ายตะวันออกเฉียงเหนือปกคลุมประเทศไทยตอนบน ซึ่งจะทำให้ยังคงมีฝนเล็กน้อยเป็นแห่ง ๆ ในบริเวณดังกล่าว สำหรับภาคใต้ตลอดสัปดาห์จะมีฝนตกชุกหนาแน่นโดยเฉพาะทางตอนล่างของภาค

กรมอุตุนิยมวิทยา

10 พฤศจิกายน 2518

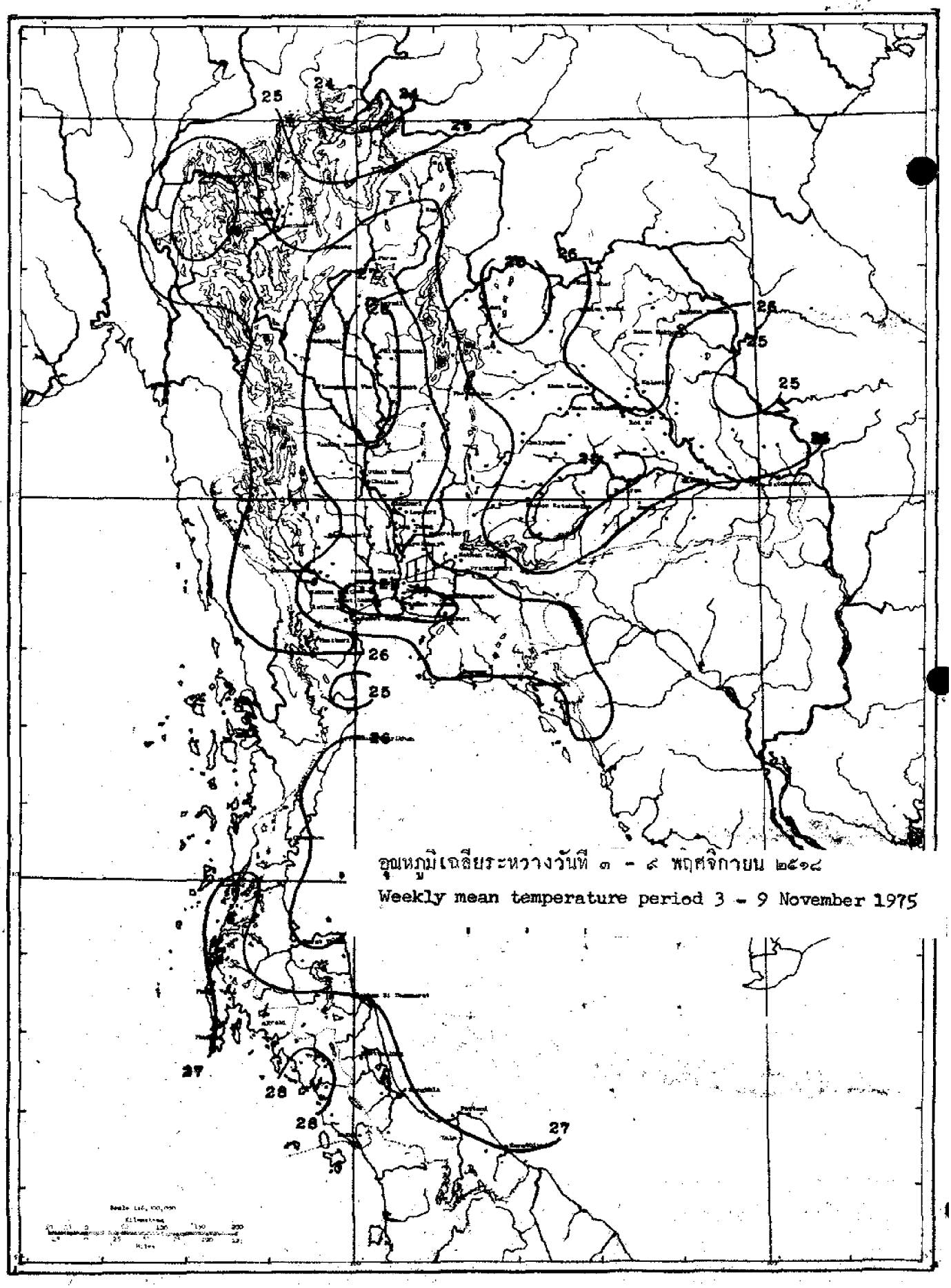

อุณหภูมิเฉลี่ยระหว่างวันที่ ๓ - ๙ พฤศจิกายน ๒๕๑๘

Weekly mean temperature period 3 - 9 November 1975

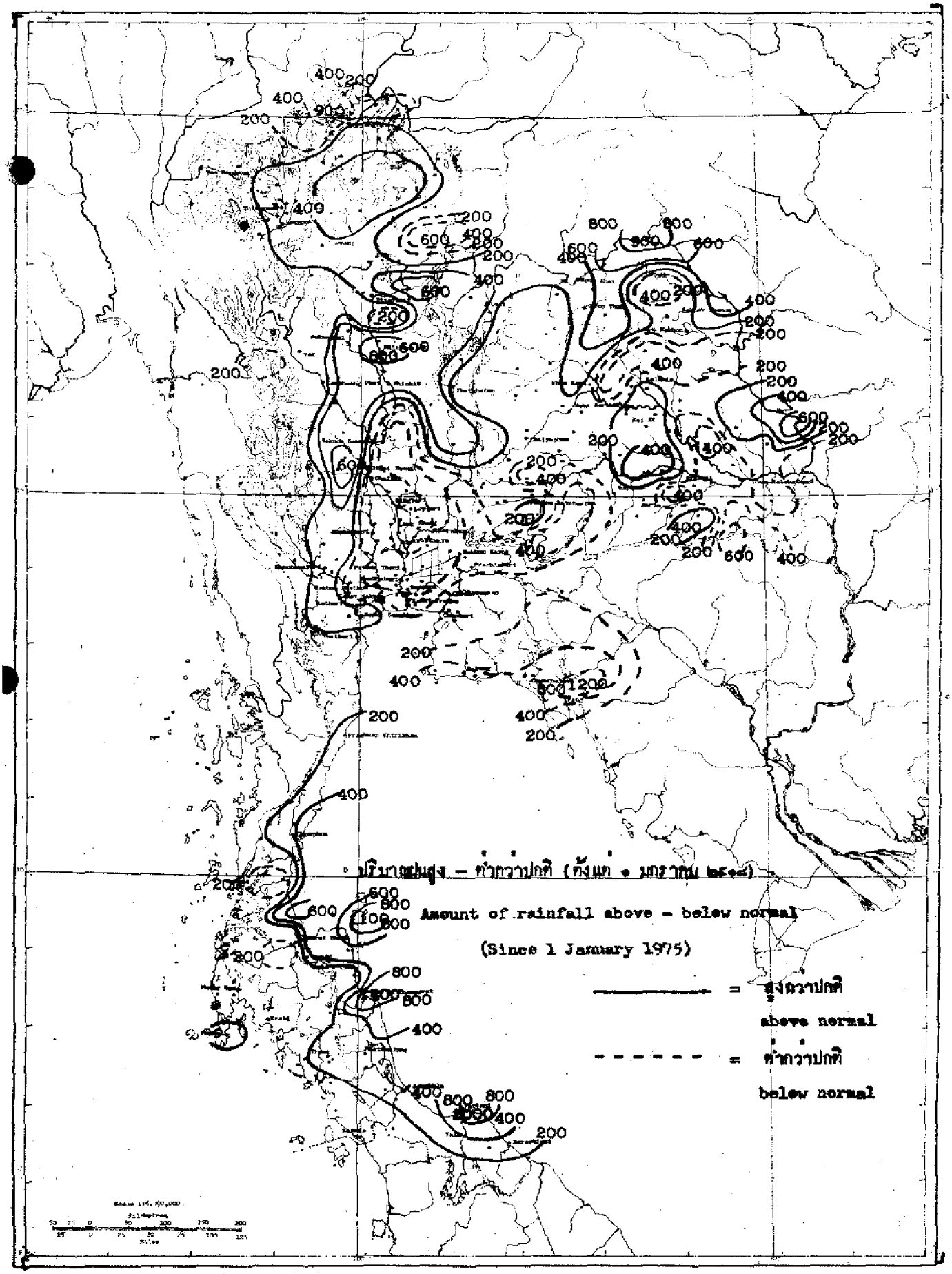
ปริมาณน้ำฝน – ต่ำกว่าปกติ (ตั้งแต่ 1 มกราคม 2518)
Amount of rainfall above – below normal
(Since 1 January 1975)
= สูงกว่าปกติ
above normal
= ต่ำกว่าปกติ
below normal

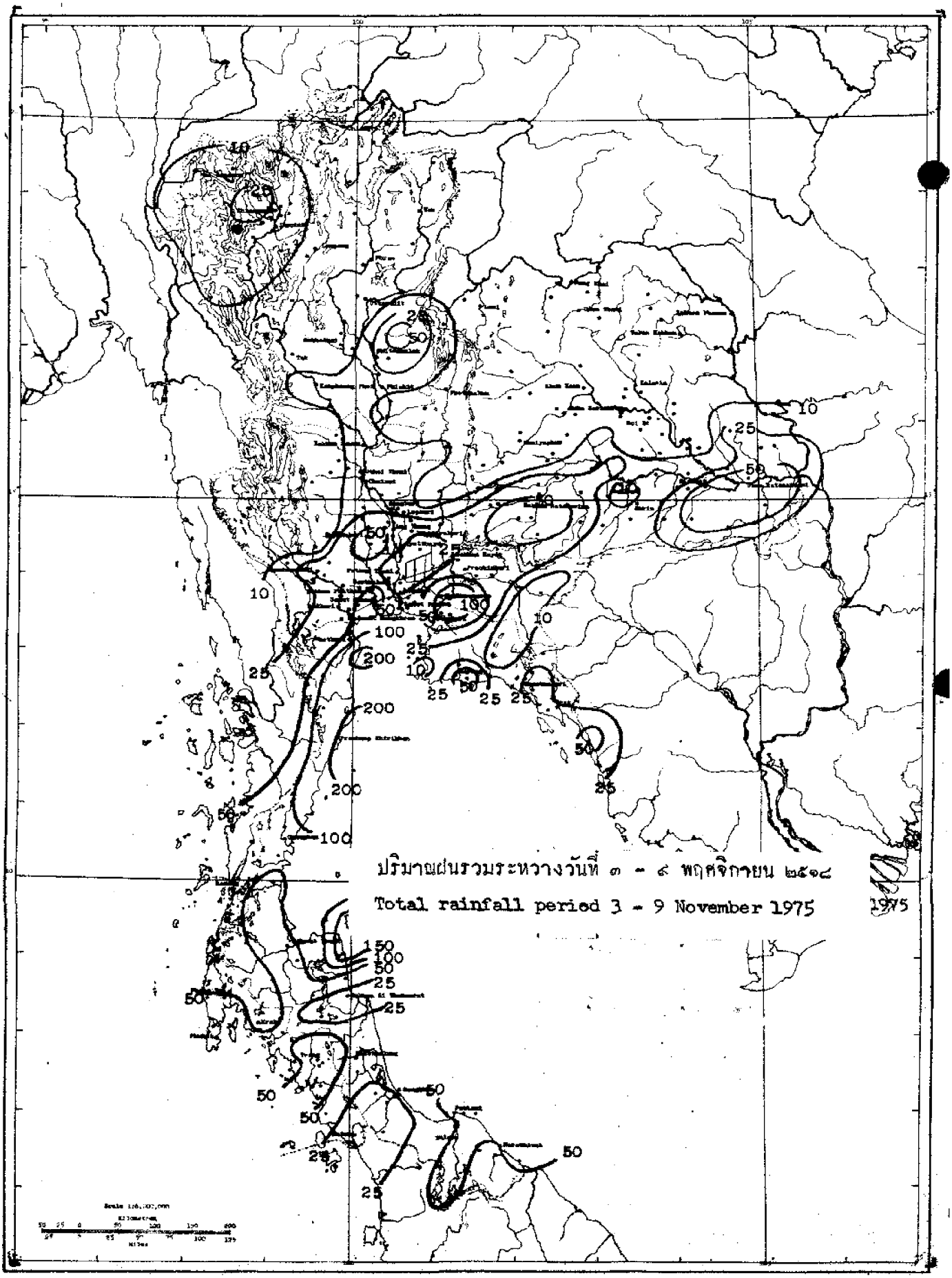
ปริมาณฝนรวมระหว่างวันที่ ๓ - ๙ พฤศจิกายน ๒๕๑๘
Total rainfall period 3 - 9 November 1975
1975

สถานีฝน	Station	วันที่และจำนวนน้ำฝนเป็นมิลลิเมตร Date and amount of rainfall in millimeters พฤศจิกายน November 3	4	5	6	7	8	9	ฝนรวม มม. Total rainfall mm.	ฝนรวมตั้งแต่ 1 มกราคม Accumulative rainfall since 1 January ปริมาณ มม. Amount mm.	สูงต่ำกว่าปกติ Above or below Normal
ภาคเหนือ	**NORTHERN PART**										
1 เชียงราย	CHIANG RAI*							1.8	1.8	2092.6	+345.3
2 แม่สาย	Mae Sai								0.0	1582.4	+ 22.0
3 เชียงแสน	Chiang Saen								0.0	1651.5	+104.1
4 เชียงของ	Chiang Khong								0.0	1194.3	-371.1
5 แม่จัน	Mae Chan								0.0	1422.8	-928.6
6 แม่สรวย	Mae Suai								0.0	1267.9	- 9.4
7 เทิง	Thoeng								0.0	2019.3	+380.6
8 เชียงคำ	Chiang Kham								0.0	1417.2	+ 83.4
9 เวียงป่าเป้า	Wiang Pa Pao								0.0	815.2	-269.7
10 พาน	Phan				5.3				5.3	1703.6	+362.4
11 แม่ใจ	Mae Chai			2.1					2.1	1673.0	+369.4
12 พะเยา	Phayao								0.0	1452.6	+444.7
13 จุน	Chun								0.0	1123.4	-331.9
14 แม่ฮ่องสอน	MAE HONG SON*			T	T	T			T	1274.2	+ 41.6
15 ปาย	Pai								0.0		
16 ขุนยวม	Khun Yuam			16.5					16.5	1365.3	+137.8
17 แม่ลาน้อย	Mae La Noi								0.0		
18 แม่สะเรียง	Mae Sariang*							T	T	1179.2	- 51.0
19 เชียงใหม่	CHIANG MAI*		T	25.4	T	T		10.7	36.1	1349.8	+113.3
20 ฝาง	Fang								0.0	1[illegible]	-284.7
21 แม่อาย	Mae Ai										
22 เชียงดาว	Chiang Dao										
23 แม่แตง	Mae Taeng			18.5					18.5	1397.8	+230.3
24 แม่ริม	Mae Rim								0.0		
25 สันทราย	San Sai								0.0	1129.4	- 34.6
26 ดอยสะเก็ด	Doi Saket				18.8				18.8	1[illegible]7.5	+312.3
27 สันกำแพง	San Kamphaeng								0.0		
28 หางดง	Hang Dong								0.0	1224.8	+187.7
29 สารภี	Saraphi								0.0	650.5	
30 สันป่าตอง	San Pa Tong								0.0		
31 จอมทอง	Chom Thong								0.0	1031.9	+112.2
32 ฮอด	Hot				5.0				5.0	1216.3	+125.3
33 ลำพูน	LAMPHUN				15.0				15.0	1249.3	+313.0
34 ป่าซาง	Pa Sang				0.9				0.9	1239.7	+289.7
35 ลี้	Li								0.0	736.7	-432.4
36 ลำปาง	LAMPANG*			T	1.5			T	1.5	1433.0	+392.0
37 งาว	Ngao								0.0		
38 แจ้ห่ม	Chae Hom								0.0	867.1	-104.3
39 เกาะคา	Ko Kha								0.0	1327.8	+293.8
40 สบปราบ	Sop Prap								0.0	1215.2	+163.9

สถานีฝน	Station	วันที่และจำนวนน้ำฝนเป็นมิลลิเมตร Date and amount of rainfall in millimeters พฤศจิกายน November 3	4	5	6	7	8	9	ฝนรวม มม. Total rainfall mm.	ฝนรวมตั้งแต่ 1 มกราคม Accumulative rainfall since 1 January ปริมาณ มม. Amount mm.	สูงต่ำกว่าปกติ Above or below Normal
41 เถิน	Thoen			0.9					0.9	1133.9	+169.9
42 แม่พริก	Mae Phrik								0.0		
43 แพร่	PHRAE*								0.0	1221.6	+135.8
44 สอง	Song								0.0	1311.9	+ 26.8
45 สูงเม่น	Sung Men								0.0	1104.1	+137.1
46 เด่นชัย	Den Chai								0.0	1502.1	+338.2
47 น่าน	NAN*			0.1	1.4				1.5	1464.5	+167.0
48 ทุ่งช้าง	Thung Chang								0.0	1460.6	-185.0
49 เชียงกลาง	Chiang Klang								0.0		
50 ท่าวังผา	Tha Wang Pha*				4.8				4.8	1995.0	+580.9
51 บ่อ	Pua								0.0	1276.5	+ 4.3
52 สา	Se								0.0	434.6	-679.3
53 นาน้อย	Na Noi								0.0	866.2	- 82.7
54 อุตรดิตถ์	UTTARADIT*		1.3			T	T		1.3	1687.9	+268.7
55 ฟากท่า	Fak Tha								0.0	1154.0	+ 3.7
56 น้ำปาด	Nam Pat								0.0	1255.1	+ 66.7
57 สนามบินอุตรดิตถ์	Uttaradit Airport*										
58 ท่าปลา	Tha Pla								0.0	1964.5	+742.3
59 ลับแล	Laplae								0.0	1532.5	+ 56.4
60 ตาก	TAK*		0.2		3.7	0.4		2.6	6.9	1148.5	+131.8
61 เขื่อนภูมิพล	Bhumibol Dam*		5.3	0.1	6.9	T		8.7	21.0	1028.7	- 6.2
62 บ้านตาก	Ban Tak										
63 แม่ระมาด	Mae Ramat										
64 แม่สอด	Mae Sot*								0.0	1207.7	-295.0
65 สุโขทัย	SUKHOTHAI		8.6						8.6	947.0	-157.4
66 ทุ่งเสลี่ยม	Thung Saliam		0.2		0.1				0.3	1610.9	+432.3
67 สวรรคโลก	Sawankhalok								0.0		
68 กงไกรลาศ	Kong Krailat		5.1				0.9		6.0	1836.7	+579.9
69 บ้านด่านลานหอย	Ban Dan Lan Hoi								0.0		
70 พิษณุโลก	PHITSANULOK*		50.1			T			50.1	1576.8	+253.9
71 นครไทย	Nakhon Thai								0.0	751.4	-557.8
72 พรหมพิราม	Phrom Phiram		5.2		7.0				12.2	1847.6	+885.4
73 วังทอง	Wang Thong		1.7		T				1.7	1459.2	+107.6
74 บางกระทุ่ม	Bang Krathum		26.0	7.7					33.7	1107.1	-262.6
75 กำแพงเพชร	KAMPHAENG PHET						19.2		19.2	1366.8	+117.3
76 พรานกระต่าย	Phan Kratai		7.7						7.7	1353.3	- 67.5
77 คลองขลุง	Khlong Khlung								0.0	1068.9	-224.0
78 ขาณุวรลักษบุรี	Khanu Woralaksaburi								0.0	1784.4	+528.6
79 พิจิตร	PHICHIT		0.8				0.2		1.0	1968.9	+457.8
80 สามง่าม	Sam Ngam								0.0	1061.7	-195.0
81 ตะพานหิน	Taphan Hin			2.9					2.9	1285.7	+ 33.2

สถานีฝน	Station	วันที่และจำนวนน้ำฝนเป็นมิลลิเมตร Date and amount of rainfall in millimeters							ฝนรวม มม. Total rainfall mm.	ฝนรวมตั้งแต่ 1 มกราคม Accumulative rainfall since 1 January	
		พฤศจิกายน November								ปริมาณ มม. Amount mm.	สูงต่ำกว่าปกติ Above or below Normal
		3	4	5	6	7	8	9			
82 บางมูลนาก	Bang Mun Nak								0.0	875.9	-245.2
83 โพทะเล	Pho Thale								0.0		
84 **เพชรบูรณ์**	**PHETCHABUN***		0.7	0.3	T			3.1	4.1	1089.8	-134.0
85 หล่มเก่า	Lom Kao								0.0		
86 หล่มสัก	Lom Sak*			T				0.3	0.3	1021.3	+ 43.2
87 ชนแดน	Chon Daen			9.2					9.2	1648.2	+430.1
88 หนองไผ่	Nong Phai								0.0		
89 วิเชียรบุรี	Wichian Buri*			10.3	T				10.3	1528.6	+403.7
ภาคตะวันออกเฉียงเหนือ NORTHEASTERN PART											
1 **เลย**	**LOEI***					T	1.2	T	1.2	1261.0	+ 56.2
2 เชียงคาน	Chiang Khan								0.0	1283.9	+ 22.5
3 ท่าลี่	Tha Li								0.0	1485.0	+518.3
4 ด่านซ้าย	Dan Sai								0.0	1303.5	+216.5
5 วังสะพุง	Wang Saphung								0.0	1091.4	- 0.5
6 **หนองคาย**	**NONG KHAI***			T		T			T	2110.9	+331.1
7 ศรีเชียงใหม่	Si Chiang Mai						1.2		1.2	2040.9	+357.9
8 ท่าบ่อ	Tha Bo								0.0	1366.9	-170.7
9 โพนพิสัย	Phon Phisai								0.0	2443.2	+634.7
10 บึงกาฬ	Bung Kan				4.5				4.5	3370.7	+909.1
11 เซกา	Seka								0.0	2284.3	+627.2
12 **อุดรธานี**	**UDON THANI***								0.0	1747.8	+209.0
13 เพ็ญ	Phen								0.0	1552.5	+219.8
14 กุมภวาปี	Kumphawapi								0.0	1494.0	+414.7
15 หนองหาน	Nong Han								0.0	1345.9	+ 90.7
16 หนองบัวลำภู	Nong Bua Lam Phu								0.0	732.8	-143.5
17 **สกลนคร**	**SAKON NAKHON***			T	T			5.3	5.3	1661.4	+194.5
18 วานรนิวาส	Wanon Niwat								0.0	1240.4	-494.7
19 สว่างแดนดิน	Sawang Daen Din								0.0	1707.9	+ 95.0
20 พรรณานิคม	Phanna Nikhom								0.0	1709.9	+191.7
21 **นครพนม**	**NAKHON PHANOM***			T			3.2		3.2	2783.8	+450.0
22 บ้านแพง	Ban Phaeng				1.8	1.9			3.7	2926.9	+176.2
23 ท่าอุเทน	Tha Uthen								0.0	2523.5	+256.1
24 นาแก	Na Kae								0.0	1595.6	+ 93.5
25 ธาตุพนม	That Phanom								0.0	1419.7	-339.7
26 มุกดาหาร	Mukdahan*		0.5				1.9	T	2.4	1495.0	+ 4.2
27 **กาฬสินธุ์**	**KALASIN**				0.1				0.1	1403.1	+ 14.7
28 ยางตลาด	Yang Talat				0.7				0.7	1535.0	+235.7
29 สหัสขันธ์	Sahatsakhan								0.0	902.7	-427.3
30 กุฉินารายณ์	Kuchinarai										
31 กมลาไสย	Kamalasai			T	0.7				0.7	1389.6	+119.9
32 **ร้อยเอ็ด**	**ROI ET***			0.9	2.8	T			3.7	1672.9	+272.0

สถานีฝน	Station	วันที่และจำนวนน้ำฝนเป็นมิลลิเมตร Date and amount of rainfall in millimeters พฤศจิกายน November 3	4	5	6	7	8	9	ฝนรวม มม. Total rainfall mm.	ฝนรวมตั้งแต่ 1 มกราคม Accumulative rainfall since 1 January ปริมาณ มม. Amount mm.	สูงต่ำกว่าปกติ Above or below Normal
33 โพนทอง	Phon Thong			3.3					3.3	1292.3	-188.0
34 ธวัชบุรี	Thawatchaburi								0.0	1261.2	-183.0
35 อาจสามารถ	At Samat								0.0		
36 เสลภูมิ	Selaphum								0.0	1493.9	+152.8
37 สุรพักตร์พิมาน	Chaturaphak Phiman				1.5				1.5	1480.2	+390.4
38 เกษตรวิสัย	Kaset Wisai								0.0	1928.4	+527.7
39 สุวรรณภูมิ	Suwannaphum								0.0	1581.2	- 66.8
40 มหาสารคาม	MAHA SARAKHAM				3.5				3.5	1182.5	-191.1
41 เชียงยืน	Chiang Yun								0.0	1112.3	-159.6
42 กันทรวิชัย	Kantharawichai								0.0	1209.4	- 24.7
43 โกสุมพิสัย	Kosum Phisai*				1.0	1.5			2.5	778.5	-449.3
44 บรบือ	Borabu								0.0		
45 วาปีปทุม	Wapi Pathum								0.0	1329.2	+159.6
46 พยัคฆภูมิพิสัย	Phayakkhaphum Phisai				5.7	5.0			10.7	1506.5	+102.5
47 ขอนแก่น	KHON KAEN*				T				T	1460.0	+260.9
48 น้ำพอง	Nam Phong								0.0	1023.5	- 48.2
49 ภูเวียง	Phu Wiang					1.6			1.6	1259.2	+ 41.4
50 ชุมแพ	Chum Phae								0.0	967.1	-129.8
51 มัญจาคีรี	Mancha Khiri								0.0		
52 ชนบท	Chonnabot								0.0	1044.6	-136.8
53 บ้านไผ่	Ban Phai								0.0	1051.3	-137.9
54 พล	Phon								0.0	958.9	-309.1
55 หนองสองห้อง	Nong Song Hong				3.6	78.5			82.1	1322.0	+ 54.6
56 ชัยภูมิ	CHAIYAPHUM*			T			T	4.4	4.4	1440.8	+163.6
57 เกษตรสมบูรณ์	Kaset Sombun								0.0	822.2	- 51.8
58 ภูเขียว	Phu Khieo								0.0	1155.2	+112.9
59 คอนสวรรค์	Khon Sawan								0.0	1068.5	- 85.4
60 จัตุรัส	Chaturat					5.8			5.8	1036.3	- 67.0
61 บำเหน็จณรงค์	Bamnet Narong								0.0	1155.2	- 48.3
62 นครราชสีมา	NAKHON RATCHASIMA*			T	0.2	37.2	6.5	7.0	50.9	1031.8	-154.8
63 บัวใหญ่	Bua Yai										
64 คง	Khong								0.0	861.4	-228.2
65 ด่านขุนทด	Dan Khun Thot								0.0	1161.9	+125.8
66 โนนไทย	Non Thai					5.3	3.6		8.9	680.1	-417.3
67 โนนสูง	Non Sung								0.0	853.1	-364.0
68 พิมาย	Phimai				6.1	5.0	19.5		30.6		
69 สีคิ้ว	Sikhiu						24.0		24.0	953.2	-123.9
70 สูงเนิน	Sung Noen								0.0	1024.8	-126.6
71 ปักธงชัย	Pak Thong Chai					12.6			12.6	996.6	- 79.9
72 โชคชัย	Chok Chai*				4.9	30.0	41.1		76.0	1254.1	+204.7
73 ครบุรี	Khon Buri								0.0	495.3	-545.6

สถานีฝน	Station	วันที่และจำนวนน้ำฝนเป็นมิลลิเมตร Date and amount of rainfall in millimeters พฤศจิกายน November 3	4	5	6	7	8	9	ฝนรวม มม. Total rainfall mm.	ฝนรวมตั้งแต่ 1 มกราคม Accumulative rainfall since 1 January ปริมาณ มม. Amount mm.	สูงต่ำกว่าปกติ Above or below Normal
74 บุรีรัมย์	BURI RAM				4.2	3.7			7.9	1384.2	+ 10.3
75 ภูเขาไฟสง	Phuthaisong				6.8	7.0	3.4		17.2	1452.3	+104.6
76 สตึก	Satuk	2.6			10.0		16.3		28.9	1333.8	+ 17.4
77 ลำปลายมาศ	Lam Phai Mat								0.0	790.5	-524.9
78 นางรอง	Nang Rong*				5.5	17.4	19.4		42.3	1048.5	-247.7
79 สุรินทร์	SURIN*	0.4			1.7	11.4	10.8	0.1	24.4	1143.5	-152.1
80 รัตนบุรี	Rattanaburi		10.8		1.2				12.0	1529.5	+252.1
81 ท่าตูม	Tha Tum*	9.1		1.2	2.4	0.5	1.2	0.4	14.8	1737.1	+549.1
82 ศีขรภูมิ	Sikhoraphum								0.0	734.3	-505.2
83 ปราสาท	Prasat				5.5	6.2	3.9		15.1	1174.0	- 28.8
84 สังขะ	Sangkha								0.0	1353.4	+160.6
85 ศรีสะเกษ	SI SA KET			46.1					46.1	1235.6	-237.0
86 ราษีไศล	Rasi Salai	9.1		5.1	2.5				16.7	1248.2	+ 0.5
87 กันทรารมย์	Kantharatom	1.5		52.4	1.5				55.4		
88 ขุขันธ์	Khukhan			15.0		45.0			60.0	1854.3	+571.4
89 ขุนหาญ	Khun Han			3.2					3.2	676.5	-696.6
90 กันทรลักษ์	Kantharalak			6.8					6.8	951.8	-391.2
91 อุบลราชธานี	UBON RATCHATHANI*	0.5	0.5	58.2	4.9			6.1	70.2	1603.5	+ 40.8
92 เขมราฐ	Khemarat			5.0	8.9				13.9	2061.1	+577.3
93 อำนาจเจริญ	Amnat Charoen				30.2				30.2	1408.4	-167.9
94 ยโสธร	Yasothon								0.0	1012.8	-437.3
95 ตระการพืชผล	Trakan Phutphon			30.4	5.2				35.6	2135.4	+627.1
96 มหาชนะชัย	Maha Chana Chai	0.7		0.9	T		4.2		5.8	1757.1	+304.4
97 เขื่องใน	Khuang Nai	12.5		8.2					20.7	1570.6	+ 69.3
98 โขงเจียม	Khong Chiam								0.0	1138.1	-641.2
99 เดชอุดม	Det Udom	0.4		33.8	45.3	0.6	3.1		83.2	1653.0	+117.5
100 บุณฑริก	Buntharik				4.5				4.5	1470.6	-205.7
ภาคกลาง CENTRAL PART											
1 นครสวรรค์	NAKHON SAWAN*		1.0				T	17.0	18.0	1190.5	+ 21.0
2 บรรพตพิสัย	Banphot Phisai								0.0	1416.0	+ 466.6
3 ชุมแสง	Chumsaeng										
4 หนองบัว	Nong Bua										
5 ตาคลี	Lat Yao						5.4		5.4	1115.4	+ 67.4
6 ท่าตะโก	Tha Tako			7.6					7.6	1225.8	+ 156.1
7 พยุหคีรี	Phayuha Khiri								0.0	922.3	- 121.0
8 ตากฟ้า	Takfa								0.0	824.8	- 453.1
9 อุทัยธานี	UTHAI THANI								0.0	666.1	- 482.0
10 สว่างอารมณ์	Sawang Arom								0.0	409.4	- 705.6
11 บ้านไร่	Ban Rai								0.0	1360.1	+ 188.8
12 ทัพทัน	Thap Than				0.9		21.8		22.7	1236.3	- 14.6
13 หนองฉาง	Nong Chang				7.5				7.5	2033.2	+ 627.4

สถานีฝน	Station	วันที่และจำนวนน้ำฝนเป็นมิลลิเมตร Date and amount of rainfall in millimeters							ฝนรวม มม. Total rainfall mm.	ฝนรวมตั้งแต่ 1 มกราคม Accumulative rainfall since 1 January	
		พฤศจิกายน November								ปริมาณ มม. Amount mm.	สูงต่ำกว่าปกติ Above or below Normal
		3	4	5	6	7	8	9			
14 หนองขาหย่าง	Nong Khayang								0.0	1098.1	- 71.8
15 ชัยนาท	**CHAI NAT**		0.8				21.8		22.6	923.4	- 200.7
16 มโนรมย์	Manorom		7.6						7.6	740.9	- 429.2
17 วัดสิงห์	Wat Sing		1.8		0.9				2.7	823.5	- 397.6
18 หันคา	Hankha		10.3						10.3	1033.1	- 65.1
19 สิงห์บุรี	**SING BURI**								0.0	1329.9	+ 239.8
20 อินทร์บุรี	In Buri								0.0	893.0	- 302.8
21 บางระจัน	Bang Rachan								0.0	1107.2	- 216.8
22 พรหมบุรี	Phrom Buri								0.0	990.5	- 303.8
23 ลพบุรี	**LOP BURI***							1.9	1.9	1954.0	- 264.0
24 บ้านหมี่	Ban Mi								0.0	872.6	- 142.1
25 บัวชุม	Bua Chum*						0.4		0.4	1220.5	+ 22.6
26 ชัยบาดาล	Chai Badan						0.2		0.2	1537.1	+ 437.9
27 พัฒนานิคม	Phatthana Nikhom								0.0	652.7	- 421.4
28 โคกสำโรง	Khok Samrong								0.0	612.8	- 439.1
29 ท่าวุ้ง	Tha Wung								0.0	1046.9	- 381.8
30 สุพรรณบุรี	**SUPHAN BURI***		7.3				39.0	0.1	46.9	1243.8	+ 3.3
31 เดิมบางนางบวช	Doembang Nangbuat								0.0	819.6	- 316.1
32 สามชุก	Sam Chuk								0.0	1030.9	- 132.8
33 ดอนเจดีย์	Don Chedi								0.0	858.2	- 6.7
34 ศรีประจันต์	Si Phrachan								0.0	209.0	- 836.8
35 อู่ทอง	U Thong								0.0	770.9	- 222.0
36 บางปลาม้า	Bang Pa Ma								0.0		
37 สองพี่น้อง	Song Phi Nong								0.0	937.5	+ 110.7
38 อ่างทอง	**ANG THONG**		34.0				4.0		38.0	1241.7	- 66.2
39 ไชโย	Pho Thong								0.0	1677.0	+ 212.5
40 ไชโย	Chaiyo								0.0		
41 วิเศษชัยชาญ	Wiset Chai Chan								0.0	1461.1	+ 111.3
42 ป่าโมก	Pa Mok								0.0	1262.4	+ 104.4
43 สระบุรี	**SARABURI**								0.0	935.1	- 553.3
44 พระพุทธบาท	Phra Phutthabat								0.0		
45 บ้านหมอ	Ban Mo		21.3						21.3	1082.2	- 190.6
46 เสาไห้	Sao Hai								0.0	1116.2	- 385.8
47 แก่งคอย	Kaeng Khoi								0.0	1247.7	- 285.5
48 หนองแค	Nong Khae		14.2				18.7		32.9	1507.2	+ 9.2
49 พระนครศรีอยุธยา	**PHRA NAKHON SI AYUTTHAYA**								0.0	1049.7	- 37.7
50 ท่าเรือ	Tha Rua		47.3				5.0		52.3	1229.3	- 236.3
51 ผักไห่	Phak Hai		21.8						21.8	1150.0	- 199.9
52 บางบาล	Bang Ban								0.0	985.6	- 398.4
53 เสนา	Sena		37.3						37.3	1021.3	- 359.1
54 บางไทร	Bang Sai								0.0	1104.5	- 246.8

สถานีฝน	Station	วันที่และจำนวนน้ำฝนเป็นมิลลิเมตร Date and amount of rainfall in millimeters							ฝนรวม มม. Total rainfall mm.	ฝนรวมตั้งแต่ 1 มกราคม Accumulative rainfall since 1 January	
		พฤศจิกายน November								ปริมาณ มม. Amount mm.	สูงต่ำกว่าปกติ Above or below Normal
		3	4	5	6	7	8	9			
55 บางปะอิน	Bang Pa-in								0.0	1234.1	- 122.3
56 ปทุมธานี	PATHUM THANI					20.2			20.2	680.5	- 719.5
57 หนองเสือ	Nong Sua					17.9	34.5		52.4	1487.1	- 7.1
58 ธัญบุรี	Thanyaburi								0.0		
59 รังสิต	Rangsit						1.4		1.4	1147.0	- 333.9
60 ลำลูกกา	Lam Luk Ka		2.2						2.2	1268.2	- 100.8
61 นนทบุรี	NONTHABURI								0.0	1303.2	+ 201.4
62 บางบัวทอง	Bang Bua Thong								0.0	1174.5	- 116.8
63 ธนบุรี	THON BURI								0.0	455.8	
64 ตลิ่งชัน	Taling Chan										
65 บางขุนเทียน	Bang Khun Thian								0.0	299.3	- 958.7
66 ราษฎร์บูรณะ	Rat Burana										
67 กรุงเทพมหานคร	BANGKOK METROPOLIS		1.0		T	T	0.4	T	1.4	1335.2	- 136.6
68 สนามบินดอนเมือง	Don Muang Airport*		T			0.2	10.0		10.2	953.5	- 524.0
69 บางเขน	Bang Khen		T		0.4		3.8		11.4	1526.2	+ 53.6
70 มีนบุรี	Min Buri								0.0		
71 ลาดกระบัง	Lat Krabang		7.3						7.3	494.7	- 929.2
72 ศูนย์วิจัยบางนา	Bangk Na*		8.2				0.4		8.6	1073.6	
73 กาญจนบุรี	KANCHANABURI*		13.5			3.7	1.6		9.5	1151.4	+ 67.3
74 สังขละบุรี	Sangkhla Buri										
75 เพชรบูรณ์	Pilok										
76 ทองผาภูมิ	Thong Pha Phum*		1.2					3.3	4.5	1757.1	+ 160.6
77 ศรีสวัสดิ์	Si Sawat										
78 ไทรโยค	Sai Yok										
79 พนมทวน	Phanom Thuan		5.6						5.6	1040.1	+ 246.2
80 ท่าม่วง	Tha Muang		33.0						33.0	932.3	+ 37.7
81 นครปฐม	NAKHON PATHOM					4.8	14.3		19.1	1174.3	- 32.6
82 บางเลน	Bang Len								0.0	799.0	- 363.6
83 นครชัยศรี	Nakhon Chaisi				1.5	38.5	0.5		40.5	871.9	- 106.7
84 ราชบุรี	RATCHABURI								0.0	1173.3	- 40.8
85 บ้านโป่ง	Ban Pong		3.0			T	10.3		13.3	1071.7	+ 102.7
86 โพธาราม	Photharam		10.4			2.9	20.6		33.9	1131.2	+ 13.6
87 ดำเนินสะดวก	Damnoen Saduak								0.0		
88 ปากท่อ	Pak Tho					2.1	12.6		14.7	1423.5	+ 389.9
89 สมุทรสงคราม	SAMUT SONGKHRAM					39.3	28.5		67.8	1351.1	+ 302.5
90 บางกระเจ้า	Bang Khonthi		2.4	17.9			19.8		40.1	1492.9	+ 374.7
91 อัมพวา	Amphawa					12.2	12.7		24.9	1124.0	+ 48.8
92 สมุทรสาคร	SAMUT SAKHON		4.5			6.4	50.1		61.0	1220.8	- 70.2
93 กระทุ่มแบน	Kratum Baen						44.1		44.1	1049.6	- 143.6
94 สมุทรปราการ	SAMUT PRAKAN								0.0	1133.4	- 206.4
95 บางพลี	Bang Phli		4.5			2.8			7.3	1170.6	- 249.0

สถานีฝน Station	วันที่และจำนวนน้ำฝนเป็นมิลลิเมตร Date and amount of rainfall in millimeters — พฤศจิกายน November							ฝนรวม มม. Total rainfall mm.	ฝนรวมตั้งแต่ 1 มกราคม Accumulative rainfall since 1 January	
	3	4	5	6	7	8	9		ปริมาณ มม. Amount mm.	สูงต่ำกว่าปกติ Above or below Normal
ภาคตะวันออก EASTERN PART										
1 นครนายก NAKHON NAYOK		3.2						3.2	1884.5	- 20.1
2 บ้านนา Ban Na								0.0	1691.4	- 267.7
3 ปากพลี Pak Phli		7.9			7.5			15.4	1697.1	- 207.8
4 องครักษ์ Ongkharak		7.9				7.0		14.9	1944.5	+ 175.7
5 ปราจีนบุรี PRACHIN BURI*		16.6	20.6		0.2			37.4	2041.1	+ 12.4
6 ประจันตคาม Prachantakham		43.8						43.8	862.0	- 796.6
7 บ้านสร้าง Ban Sang								0.0	1388.8	- 245.0
8 ศรีมหาโพธิ Si Maha Phot		16.3		5.0	3.2			25.0	1563.4	- 118.0
9 กบินทร์บุรี Kabin Buri*				4.4	0.9	T		5.3	358.2	- 181.2
10 สระแก้ว Sa Kaeo								0.0	1330.1	- 322.3
11 วัฒนานคร Watthana Nakhon					5.2			5.2	1363.0	- 142.6
12 อรัญประเทศ Aranyaprathet*	1.0		0.8	0.9	7.8	T	3.5	14.0	1577.3	+ 37.7
13 ฉะเชิงเทรา CHACHOENGSAO		14.5			93.2			107.7	1213.1	- 128.3
14 บ้านโพธิ์ Ban Pho								0.0	628.1	- 596.5
15 ชลบุรี CHON BURI*		91.8			76.0	6.1	8.4	182.3	1220.7	- 122.6
16 พานทอง Phan Thong		7.8						7.8	1053.6	- 23.8
17 บ้านบึง Ban Bung								0.0		
18 เกาะสีชัง Ko Sichang*	T	29.2		0.4	12.3	4.1		45.8	1048.1	- 153.9
19 ศรีราชา Si Racha		20.6			8.9	0.5		30.0	965.2	- 166.2
20 สัตหีบ Sattahip*	T				0.3	8.0		8.3	770.8	- 476.2
21 ระยอง RAYONG		31.0			22.2	28.0		81.2	1184.5	- 78.6
22 บ้านค่าย Ban Khai		4.1				15.0		19.1	1378.6	+ 144.6
23 แกลง Klaeng	7.8							7.8	1642.9	- 337.8
24 จันทบุรี CHANTHABURI*		36.2			0.2	0.6	1.4	38.4	2599.5	- 525.9
25 ท่าใหม่ Tha Mai								0.0	2254.6	- 426.2
26 มะขาม Makham								0.0		
27 ตราด TRAT		22.3						22.3	3479.7	- 293.2
28 เขาสมิง Khao Saming		3.4				12.3		15.7	1222.2	-1261.9
29 แหลมงอบ Laem Ngop	2.8							2.8	2914.3	
30 คลองใหญ่ Khlong Yai*	14.4	4.8	10.7		8.3	1.1	19.2	58.5	4993.4	+ 212.9
ภาคใต้ SOUTHERN PART										
1 เพชรบุรี PHETCHABURI		25.5	9.6			10.2		45.3	871.8	- 187.3
2 บ้านแหลม Ban Laem								0.0	469.9	- 660.3
3 บ้านลาด Ban Lat	1.6	26.2	8.8		2.0	3.0		41.6	976.8	- 81.5
4 ท่ายาง Tha Yang	6.7	32.4	5.3	4.0				48.4	558.0	- 225.5
5 ชะอำ Cha-am	21.2	112.1	13.0	27.9	31.0			205.2	918.8	+ 86.8
6 ประจวบคีรีขันธ์ PRACHUAP KHIRI KHAN*	112.2	54.1	8.0	2.9	8.6	16.8		202.6	1339.4	+ 336.3
7 หัวหิน Hua Hin*	13.1	95.0	34.2	7.4	6.0		0.8	156.5	979.6	+ 29.9
8 ปราณบุรี Pran Buri	20.3	35.5	10.2					66.0		
9 ชุมพร CHUMPHON*	66.4	6.0	13.7	0.2	T	6.4	1.0	93.7	2271.4	+ 574.1

สถานีฝน	Station	วันที่และจำนวนน้ำฝนเป็นมิลลิเมตร Date and amount of rainfall in millimetre							ฝนรวม มม. Total rainfall mm.	ฝนรวมตั้งแต่ 1 มกราคม Accumulative rainfall since 1 January	
		พฤศจิกายน November								ปริมาณ มม. Amount mm.	สูงต่ำกว่าปกติ Above or below Normal
		3	4	5	6	7	8	9			
10 ท่าแซะ	Tha Sae	57.5	9.8	7.3		20.1			94.7	2112.7	+ 337.2
11 สวี	Sawi	50.4	6.0	10.0	2.6	11.6			80.6	1318.9	- 144.9
12 หลังสวน	Lang Suan	35.0	9.5						44.5	1209.0	- 248.5
13 สุราษฎร์ธานี	SURAT THANI*	14.5	21.8	2.4		11.0		1.9	51.6	1787.5	+ 451.1
14 ไชยา	Chaiya	5.2	44.3						49.5	1857.0	+ 625.5
15 เกาะสมุย	Ko Samui*	130.8	8.1	0.2	2.2		24.2	3.8	169.3	2341.5	+1141.5
16 พุนพิน	Phunphin	3.8				25.0			28.8	993.4	- 255.9
17 ท่าฉาง	Tha Chang	20.6	18.0	10.0		1.7			50.3	1940.5	+ 188.8
18 กาญจนดิษฐ์	Kanchanadit										
19 บ้านนาสาร	Ban Na San										
20 นครศรีธรรมราช	NAKHON SI THAMMARAT*	7.5	6.1		0.2		4.6	3.3	21.7	3035.3	+1458.5
21 สิชล	Sichon	100.5	70.0	10.0					180.5	1479.4	+ 74.5
22 ท่าศาลา	Tha Sala	16.2		9.7	18.5				44.4	1526.9	+ 158.0
23 ฉวาง	Chawang		29.3				14.0		43.3	1626.1	- 76.8
24 ทุ่งสง	Thung Song		13.6						13.6	1823.3	+ 191.2
25 ร่อนพิบูลย์	Ron Phibun	5.0							5.0	1526.1	+ 264.4
26 ปากพนัง	Pak Phanang				24.3				24.3	1969.3	+ 595.9
27 พัทลุง	PHATTHALUNG					1.2	39.2		40.4	1462.0	- 67.8
28 ควนขนุน	Khuan Khanun				47.2				47.2	1916.6	
29 ปากพยูน	Pak Phayun								0.0	766.0	
30 เขาชัยสน	Khao Chaison	17.0	2.5			15.3			34.8	1333.7	
31 สงขลา	SONGKHLA*	6.4	6.9	0.2			4.5	26.7	44.7	1340.7	+ 5.5
32 รัตภูมิ	Rattaphum		13.9				7.5		21.4	1363.5	
33 หาดใหญ่	Hat Yai	13.0	3.5				1.7	T	18.2	1120.9	
34 สะเดา	Sadao	16.3							16.3	1258.3	
35 ปัตตานี	PATTANI*	26.9	12.9				18.9	18.7	76.4	1922.1	+1035.2
36 หนองจิก	Nong Chik	33.7							33.7	882.7	
37 ยะหริ่ง	Yaring	11.0					28.5		39.5	1248.7	
38 มายอ	Mayo								0.0	1737.6	
39 โคกโพธิ์	Khok Pho	27.0							27.0		
40 ปะนาเระ	Panare	13.4							13.4	927.0	
41 ยะลา	YALA	50.1							50.1	2027.2	
42 ยะหา	Yaha	39.9					20.4		60.3	1887.7	
43 รามัน	Raman		34.1				64.1		98.2	1910.1	
44 บันนังสตา	Bannang Satar	6.0					20.7		26.7	1778.9	
45 เบตง	Betong						69.4		69.4	1600.5	
46 นราธิวาส	NARATHIWAT*	20.1	21.3	1.2			31.4	1.9	75.9	1929.1	+ 241.6
47 ยี่งอ	Yi-ngo	10.2				11.2			21.4	1302.2	
48 ระแงะ	Rangae								0.0	412.1	
49 ตากใบ	Tak Bai	24.5	56.8						81.3	927.4	
50 สุไหงโกลก	Sungai Kolok	10.5	30.1						40.6	1147.0	

สถานีฝน	Station	วันที่และจำนวนน้ำฝนเป็นมิลลิเมตร Date and amount of rainfall in millimeters							ฝนรวม มม. Total rainfall mm.	ฝนรวมตั้งแต่ 1 มกราคม Accumulative rainfall since 1 January	
		พฤศจิกายน November								ปริมาณ มม. Amount mm.	สูงต่ำกว่าปกติ Above or below Normal
		3	4	5	6	7	8	9			
51 ระนอง	RANONG*	6.5	23.0	14.3		T	5.7	3.6	53.1	4423.5	+ 212.6
52 กระบุรี	Kra Buri	47.3	15.3		22.1				84.7	3015.3	
53 พังงา	PHANGNGA	8.0	50.0						58.0	2615.2	
54 ตะกั่วป่า	Takua Pa	14.6	31.2	13.5			1.1		60.4	3962.3	
55 กะปง	Kapong	26.0	47.6	4.5			5.5		83.6	3732.5	
56 ท้ายเหมือง	Thai Muang								0.0	2717.1	
57 ตะกั่วทุ่ง	Takua Thung	19.5	15.0						34.5	2852.7	
58 ทับปุด	Thap Put		49.4						49.4	2383.6	
59 ภูเก็ต	PHUKET*					1.1		T	1.1	2457.1	+ 281.3
60 สนามบินภูเก็ต	Phuket Airport*	23.8	29.0			2.4			55.2	2784.1	+ 335.3
61 กระบี่	KRABI	12.2	50.1				2.8		65.1	1011.7	
62 อ่าวลึก	Ao Luk								0.0	212.3	
63 คลองท่อม	Khlong Tom	15.3	21.6						36.9	2215.4	
64 ตรัง	TRANG	73.8	3.2	2.1		0.3	1.8	9.7	90.9	2508.2	+ 322.3
65 สนามบินตรัง	Trang Airport*										
66 สิเกา	Sikao	12.5		T		6.4			18.9	2363.6	
67 ย่านตาขาว	Yan Ta Khao	24.1				28.5			52.6	1775.8	
68 ปะเหลียน	Palian	7.9	3.9						11.8	2279.0	
69 สตูล	SATUN								0.0	789.7	
70 ทุ่งหว้า	Thung Wa	20.5				30.5			51.0	1278.1	

สถานีฝน	Station	วันที่และจำนวนน้ำฝนเป็นมิลลิเมตร Date and amount of rainfall in millimeters							ฝนรวม มม. Total rainfall mm.	ฝนรวมตั้งแต่ 1 มกราคม Accumulative rainfall since 1 January	
		พฤศจิกายน November								ปริมาณ มม. Amount mm.	สูงต่ำกว่าปกติ Above or below Normal
		3	4	5	6	7	8	9			
กรุงเทพมหานคร	BANGKOK METROPOLIS										
1 สถานีเครื่องรับส่งวิทยุนนทบุรี	Overseas Radio Receiving Station								0.0		
2 ร.ร. การช่างนนทบุรี	Nonthaburi Trade School					T	40.2	4.2	44.4		
3 พลังงานปรมาณูแห่งชาติ	Atomic Energy For Peace								0.0		
4 กองกำกับการรถวิทยุฯ	MMP. Sub Division Car Center								0.0		
5 วิทยาลัยครูจันทรเกษม	Chankasem College Education						4.7	9.9	14.6		
6 การไฟฟ้าฝ่ายผลิต	Electrical Supply Authority								0.0	506.6	
7 ศูนย์ฝึกการบินพลเรือน	Civil Aviation Training Center							55.5	55.5	1191.3	
8 ร.ร. โยธินบูรณะ	Yothin Burana School						T	17.7	17.7		
9 สถานีรถไฟบางบำหรุ	Bang Bamru Railway Station								0.0	1759.4	
10 ร.ร. พาณิชยการสยาม	Siam Commercial School								0.0		
11 ร.ร. การประชาสัมพันธ์	Public Relation School							11.9	11.9	987.4	
12 ร.ร. สามเสนนอก	Sam Sen Nok School							21.8	21.8	1258.9	
13 มหาวิทยาลัยรามคำแหง	Ramkhamhaeng University		0.1		T		T	8.8	8.9	1248.6	
14 ร.ร. ศรีอุดัย	Sri Udai School						T	19.8	19.8		
15 ร.ร. จิตรลดา	Chitlada School								0.0		
16 เขตบางกะปิ	Bangkapi Boundary								0.0		
17 เขตหนองจอก	Nong Chok Boundary								0.0		
18 กระทรวงศึกษาธิการ	Ministry of Education							15.4	15.4		
19 ร.ร. ช่างกลวิทยา	Changkol Vitthaya School				T		T	1.1	1.1	1237.3	
20 ร. 1 พัน 2 รอ.	Second Infantry Battalion								0.0		
21 บ้านเหนังคศิลา	Ban Manangkha Sila							15.8	15.8	1193.1	
22 ร.ร. โสสิตสโมสร	Kosit Samosorn School						T	11.8	11.8		
23 ประตูน้ำปทุมวัน	Pathumvan Irr.				T		T	7.8	7.8	1254.0	
24 ร.ร. เฉลิมสาสน์ศึกษา	Chaloemsart Suksa School								0.0		
25 วิทยาลัยเพาะช่าง	Poh Chang College				T			6.1	6.1		
26 ร.ร. มาเตร์เดอี	Mater Dei School				T				T		
27 สถานีจ่ายไฟฟ้าบางกะปิ	Sup Center of Electrial Supply-Bangkapi								0.0		
28 วิทยาลัยพาณิชยการธนบุรี	Thonbu [illegible]ommercial College								0.0		
29 วิทยาลัยครูบ้านสมเด็จ	Bansomdet Teacher College								0.0		
30 เขตคลองสาน	Khlong San Boundary						T	2.0	2.0		
31 ร.ร. เตรียมทหาร	Armed Force Academy Preparatory-School		1.0				1.3	T	2.3	1448.2	
32 ร.ร. กรุงเทพคริสเตียน	Bangkok Christian College								0.0	1110.3	
33 ร.ร. ศรีวิกรม์	Srivikorn School								0.0		
34 ประตูน้ำพระโขนง	Prakhanong Irr.		1.9			T			1.9	879.7	
35 ร.ร. สมฉิตศึกษา	Somchit Suksa School						T	6.0	6.0		
36 ร.ร. ยานนาวาวิทยาคม	Yannawa Vitthayakhom School								0.0		
37 ร.ร. พระโขนง	Prakhanong School								0.0	963.8	
38 ร.ร. ช่องนนทรี	Chong Nonthri School								0.0		

อุณหภูมิสูงสุดและต่ำสุดประจำวันที่ ๓ – ๙ พฤศจิกายน ๒๕๑๘

Daily Max. and Min. Temperature 3 – 9 November 1975

สถานี	Station	อุณหภูมิสูงสุดและต่ำสุดเป็นองศา ซ. Max. and Min. Temperature in degree C.							เฉลี่ย สูงสุด ต่ำสุด Average Max. Min.	เฉลี่ยในสัปดาห์ Weekly Mean	ค่าปกติประจำเดือน Monthly Normal
		3	4	5	6	7	8	9			
ภาคเหนือ	**NORTHERN PART**										
1 เชียงราย	CHIANG RAI	27.4 18.3	29.0 19.0	28.9 20.2	27.7 19.6	29.5 18.8	30.0 19.0	30.2 20.4	29.0 19.3	24.2	23.1
2 แม่ฮ่องสอน	MAE HONG SON	32.3 21.5	32.3 20.0	31.5 20.8	31.7 22.1	33.7 22.0	33.5 22.4	33.5 20.1	32.6 21.3	27.0	25.3
3 เชียงใหม่	CHIANG MAI	29.3 20.5	29.2 20.5	30.1 21.1	31.2 21.0	30.6 22.5	31.5 21.1	32.5 21.2	30.8 21.2	26.0	24.4
4 น่าน	NAN	31.0 20.4	31.4 19.6	32.2 20.7	31.6 21.7	29.8 21.1	32.3 20.9	32.7 20.2	31.6 20.7	26.2	24.9
5 ท่าวังผา	Tha Wang Pha	19.0	31.2 18.5	32.1 19.7	30.7 20.4	29.4 20.0	32.3 19.9	32.4 19.7	31.4 19.6	25.5	..
6 ลำปาง	LAMPANG	30.2 20.4	29.8 19.8	21.6	31.2 21.4	30.0 21.0	31.3 ..	32.5 20.2	30.8 20.7	25.8	24.7
7 แม่สะเรียง	Mae Sariang	30.5 20.4	30.8 20.3	31.8 22.0	33.1 21.2	32.4 21.9	33.0 20.7	32.3 20.9	32.0 21.1	26.6	25.9
8 แพร่	PHRAE	31.1 20.7	31.0 20.6	32.2 21.8	29.2 21.2	32.2 21.7	32.7 21.6	32.7 21.7	31.6 21.3	26.4	25.1
9 อุตรดิตถ์	UTTARADIT	32.6 20.5	32.6 21.6	33.2 22.2	33.8 22.4	31.7 21.8	34.4 21.6	33.9 23.9	33.2 22.0	27.6	26.5
10 สนามบินอุตรดิตถ์	Uttaradit Airport	..	..	..	..	..	..	..	..	..	..
11 ตาก	TAK	30.4 20.6	29.6 21.7	30.6 22.0	29.1 22.1	29.7 23.0	31.7 22.9	29.8 23.4	30.1 22.2	26.2	25.4
12 พิษณุโลก	PHITSANULOK	32.0 23.2	33.0 23.4	32.2 22.1	31.6 23.4	30.2 23.1	33.7 24.3	33.1 24.5	32.2 23.4	27.8	26.9
13 แม่สอด	Mae Sot	30.7 18.9	30.4 21.7	30.6 20.3	31.7 19.6	31.0 20.0	32.5 22.0	31.0 20.2	31.1 20.4	25.8	25.6
14 เพชรบูรณ์	PHETCHABUN	31.5 20.1	31.9 21.6	32.5 19.6	31.4 20.5	29.6 21.3	31.9 22.8	33.1 22.1	31.7 21.1	26.4	25.3
15 หล่มสัก	Lom Sak	31.8 20.6	29.4 20.7	31.7 20.3	31.2 20.7	29.5 22.3	32.5 22.5	32.7 22.0	31.2 21.3	26.2	..
16 วิเชียรบุรี	Wichian Buri	31.2 21.1	31.4 22.2	32.3 20.6	30.8 21.0	29.4 23.4	31.9 23.1	32.6 23.2	31.4 22.1	26.8	..
ภาคตะวันออกเฉียงเหนือ	**NORTHEASTERN PART**										
1 หนองคาย	NONG KHAI	30.3 19.4	30.4 21.8	30.2 20.0	29.3 20.8	29.8 21.7	32.0 23.8	32.1 23.0	30.6 21.5	26.0	24.8
2 เลย	LOEI	29.9 17.2	26.6 20.7	30.2 18.6	28.5 20.5	28.7 20.6	30.4 21.5	31.3 21.5	29.4 20.1	24.8	23.8
3 อุดรธานี	UDON THANI	30.5 20.6	29.7 22.2	29.8 20.5	29.2 22.0	29.0 22.7	30.7 23.4	31.8 23.2	30.1 22.1	26.1	25.1
4 สกลนคร	SAKON NAKHON	31.5 19.3	30.7 20.1	32.2 20.3	30.4 21.9	30.3 21.0	32.3 20.9	32.4 21.4	31.4 20.7	26.0	24.1
5 นครพนม	NAKHON PHANOM	30.3 18.3	30.2 18.8	30.9 20.4	29.4 22.3	30.5 21.7	32.1 20.6	32.0 20.4	30.8 20.4	25.6	24.3
6 มุกดาหาร	Mukdahan	28.6 19.5	29.4 19.6	28.6 21.2	28.7 22.1	29.6 20.9	30.7 20.3	31.5 21.6	29.6 20.7	25.2	24.3
7 ขอนแก่น	KHON KAEN	30.6 18.2	31.7 20.8	31.3 20.4	28.4 21.3	29.5 21.7	31.2 22.0	31.8 23.0	30.6 21.1	25.8	25.1
8 โกสุมพิสัย	Kosum Phisai	29.8 20.4	30.9 20.7	30.0 21.4	28.5 22.2	29.8 21.7	30.0 21.8	.. 23.6	29.7 21.7	25.7	..
9 ร้อยเอ็ด	ROI ET	29.5 20.2	30.2 20.4	29.4 21.4	28.2 22.0	30.1 21.2	31.2 21.3	31.0 22.7	30.1 21.3	25.7	25.1
10 ชัยภูมิ	CHAIYAPHUM	29.7 20.7	30.0 22.6	29.8 20.6	28.7 22.7	29.4 23.3	30.5 23.3	30.6 23.2	29.8 22.5	26.0	25.3
11 อุบลราชธานี	UBON RATCHATHANI	30.7 19.9	30.7 20.5	29.1 21.3	25.9 21.6	31.3 21.3	32.0 21.9	31.2 22.0	30.1 21.2	25.6	25.4
12 สุรินทร์	SURIN	30.6 21.6	31.0 22.6	30.2 22.6	29.4 22.4	30.5 21.3	31.2 23.2	32.2 23.2	30.7 22.3	26.5	25.1
13 ท่าตูม	Tha Tum	30.3 20.3	29.7 20.4	29.4 21.6	27.5 22.0	29.5 21.0	30.4 ..	30.4 22.6	29.6 21.3	25.4	..
14 หนองรี	Nang Rong	29.7 21.4	28.8 21.9	29.6 20.6	28.4 21.9	27.8 21.3	29.8 21.8	.. 23.0	28.8 21.7	25.2	..

สถานี Station	อุณหภูมิสูงสุดและต่ำสุดเป็นองศา ซ. Max. and Min. Temperature in degree C.							เฉลี่ยสูงสุด ต่ำสุด Average Max. Min.	เฉลี่ยในสัปดาห์ Weekly Mean	ค่าปกติประจำเดือน Monthly Normal
	3	4	5	6	7	8	9			
15 นครราชสีมา NAKHON RATCHASIMA	29.5 21.2	29.0 22.4	30.0 20.2	28.5 22.4	26.8 21.9	29.5 21.7	31.0 23.1	29.5 21.8	25.8	25.0
16 โชคชัย Chok Chai	30.0 21.0	28.9 22.4	29.6 21.0	27.9 22.2	27.6 21.4	29.8 21.8	.. 23.0	29.0 21.8	25.4	..
ภาคกลาง CENTRAL PART										
1 นครสวรรค์ NAKHON SAWAN	31.2 22.3	31.1 24.6	30.9 23.0	32.0 23.0	30.8 23.8	31.6 25.3	31.5 24.2	31.3 23.7	27.5	26.6
2 ลพบุรี LOP BURI	30.7 21.7	31.5 24.4	31.8 22.5	31.5 21.7	30.0 24.0	32.1 24.1	31.0 23.5	31.2 23.1	27.2	26.5
3 สุพรรณบุรี SUPHAN BURI	29.5 24.0	30.0 25.2	30.5 23.5	31.6 24.4	29.7 24.2	32.0 24.4	31.4 22.5	30.7 24.0	27.4	26.4
4 กาญจนบุรี KANCHANABURI	29.7 22.6	29.8 23.8	30.3 22.4	31.4 22.4	28.8 24.0	31.2 22.7	31.8 24.2	30.4 23.2	26.8	25.8
5 ทองผาภูมิ Thong Pha Phum	28.3 19.6	30.0 21.3	30.2 21.5	31.2 21.3	28.3 21.7	32.6 22.0	31.2 22.9	30.2 21.5	25.8	..
6 สนามบินดอนเมือง Don Muang Airport	28.4 24.0	29.0 24.0	30.0 22.8	30.4 24.6	28.1 23.8	29.8 23.8	30.3 24.2	29.4 23.9	26.6	27.4
7 กรุงเทพมหานคร BANGKOK METROPOLIS	32.0 24.4	29.5 24.7	31.9 22.7	32.1 24.5	31.3 24.1	31.8 24.5	32.7 24.2	31.6 24.2	27.9	27.1
8 ศูนย์วิจัย ฯ บางนา Bang Na	30.9 24.3	29.4 24.2	31.7 22.5	31.0 22.5	29.5 24.0	31.5 24.5	32.2 24.4	30.9 23.8	27.4	..
ภาคตะวันออก EASTERN PART										
1 ปราจีนบุรี PRACHIN BURI	31.6 23.0	30.7 23.8	31.8 22.1	29.8 23.0	31.3 23.6	31.4 24.4	31.6 24.0	31.2 23.4	27.3	27.0
2 กบินทร์บุรี Kabin Buri	32.3 22.4	31.1 24.1	32.6 21.6	30.3 23.1	30.4 23.3	31.5 24.4	.. 23.7	31.4 23.2	27.3	..
3 อรัญประเทศ Aranyaprathet	32.1 22.6	31.1 25.6	32.3 22.1	30.9 23.2	29.5 24.0	30.9 22.9	31.5 23.6	31.2 23.1	27.2	26.2
4 ชลบุรี CHON BURI	32.8 23.6	32.9 24.2	32.4 22.2	31.6 24.1	31.4 23.5	29.4 23.0	30.8 23.1	31.6 23.4	27.5	26.6
5 เกาะสีชัง Ko Si Chang	29.6 25.0	30.1 25.6	29.9 23.3	30.2 25.0	30.0 24.3	29.6 24.0	29.4 23.5	29.6 24.4	27.1	27.1
6 สัตหีบ Sattahip	31.0 24.0	.. 24.0	.. 23.0	.. 23.0	30.0 23.0	31.0 25.0	30.0 24.0	30.5 23.7	27.1	27.8
7 ระยอง RAYONG	33.3 24.7	30.3 24.5	29.7 23.1	30.0 24.0	30.0 23.1	30.2 23.9	.. 23.6	30.6 23.8	27.2	..
8 จันทบุรี CHANTHABURI	31.1 23.8	30.1 24.2	30.9 22.5	31.2 23.0	31.3 23.6	31.7 23.3	32.0 22.8	31.2 23.3	27.2	26.6
9 คลองใหญ่ Khlong Yai	30.6 23.2	31.7 26.4	31.2 21.5	29.9 21.5	31.5 22.3	30.7 22.4	30.1 22.5	30.8 22.3	26.6	26.7
ภาคใต้ SOUTHERN PART										
1 หัวหิน Hua Hin	29.1 23.1	25.1 23.6	24.4 22.9	28.4 22.7	28.2 23.5	29.5 23.2	29.3 23.5	27.7 23.2	25.4	26.4
2 ประจวบคีรีขันธ์ PRACHUAP KHIRI KHAN	27.5 23.3	26.2 23.3	25.6 22.7	29.2 22.9	30.3 23.0	29.8 22.9	29.6 22.2	28.3 22.9	25.6	26.1
3 ชุมพร CHUMPHON	27.0 22.9	28.9 23.7	28.2 23.6	30.0 22.5	30.4 23.5	30.6 22.7	30.4 22.6	29.4 23.1	26.2	25.9
4 สุราษฎร์ธานี SURAT THANI	24.8 22.6	30.0 22.6	30.0 23.0	29.8 23.0	30.2 24.7	30.7 22.0	30.1 22.6	29.1 22.9	26.2	26.2
5 เกาะสมุย Ko Samui	27.4 23.4	29.0 24.8	29.2 23.7	30.2 24.0	29.4 23.5	29.6 23.4	29.6 23.4	29.2 23.7	26.4	..
6 นครศรีธรรมราช NAKHON SI THAMMARAT	25.9 22.7	29.4 23.8	29.7 23.9	30.3 23.6	30.0 24.7	30.5 24.0	30.7 25.5	29.5 23.7	26.6	26.2
7 สงขลา SONGKHLA	27.1 23.6	30.6 22.9	29.2 23.3	30.4 24.8	30.3 24.7	30.7 24.6	28.3 23.8	29.4 23.9	26.6	26.9
8 ปัตตานี PATTANI	29.5 23.3	30.5 23.0	30.9 24.0	31.2 24.6	32.0 23.6	30.9 23.2	27.6 23.2	30.4 23.8	27.0	26.6
9 นราธิวาส NARATHIWAT	29.2 23.9	30.2 23.4	29.5 23.3	30.3 23.2	31.5 23.4	30.8 23.7	27.2 22.9	29.8 23.4	26.6	26.6
10 ระนอง RANONG	26.8 22.9	29.8 23.2	26.6 22.8	32.4 22.7	34.1 22.6	32.7 23.8	32.3 22.0	30.5 22.9	26.7	26.1
11 ภูเก็ต PHUKET	.. 23.2	31.0 ..	30.8 23.8	31.6 ..	32.0 22.5	31.8 23.6	32.0 24.0	31.5 23.4	27.4	27.2
12 สนามบินภูเก็ต Phuket Airport	29.2 22.9	29.0 23.5	29.2 22.6	31.5 23.4	31.7 23.1	31.0 22.9	31.2 23.9	30.4 23.2	26.8	26.6
13 สนามบินตรัง Trang Airport	29.0 23.0	31.8 23.6	31.5 23.5	33.0 22.8	33.2 23.4	32.0 24.1	31.8 23.5	31.7 23.4	27.6	26.7

ข้อมูลเพิ่มเติมรายงานจำนวนน้ำฝนเนื่องจากได้รับรายงานภายหลัง สำหรับรายงานอากาศประจำสัปดาห์ ฉบับที่ ๔๔/๒๕๑๘

Corrections for late rainfall data reports in weekly weather report No. 44/1975

สถานีฝน	Station	วันที่และจำนวนน้ำฝนเป็นมิลลิเมตร Date and amount of rainfall in millimeters. ตุลาคม–พฤศจิกายน October–November							ฝนรวม มม. Total rainfall mm.	ฝนรวมตั้งแต่ 1 มกราคม Accumulative rainfall since 1 January	
		27	28	29	30	31.	1	2		ปริมาณ มม. Amount mm.	สูงต่ำกว่าปกติ Above or below Normal
	ภาคใต้ SOUTHERN PART										
10	ท่าแซะ Tha Sae							40.9	111.1	2018.0	+ 286.3
11	สวี Sawi							82.4	175.9	1238.3	- 176.5
12	หลังสวน Lang Suan							135.0	290.6	1164.5	- 203.5
14	ไชยา Chaiya						81.6	209.7	324.2	1807.5	+ 646.0
16	พุนพิน Phunphin						41.6		145.8	964.6	- 246.3
17	ท่าฉาง Tha Chang						129.6	190.0	363.5	1890.2	+ 186.0
18	กาญจนดิษฐ์ Kanchanadit							215.7	215.7		
19	บ้านนาสาร Ban Na San							97.0	97.0		
21	สิชล Sichon							150.0	170.5	1295.9	- 68.2
22	ท่าศาลา Tha Sala							78.2	142.0	1482.5	- 95.4
23	ฉวาง Chawang							68.8	119.5	1582.8	- 77.1
24	ทุ่งสง Thung Song							118.9	203.2	1809.7	+ 267.3
25	รอนพิบูลย์ Ronphibun						80.6	36.0	190.0	1521.1	+ 363.9
26	ปากพนัง Pak Phanang							147.4	167.7	1945.0	+ 709.2
27	พัทลุง PHATTHALUNG							52.5	52.5	1421.6	- 37.9
28	ควนขนุน Khuan Khanun							163.4	174.1	1869.4	
29	ปากพยูน Pak Phayun						20.4	50.2	81.4	766.0	
34	สะเดา Sadao							57.8	128.6	1242.0	
36	หนองจิก Nong Chik							99.2	130.5	849.0	
39	โคกโพธิ์ Khok Pho							10.0	61.6		
40	ปานาเระ Panare							15.7	15.7	913.6	
41	ยะลา YALA							22.4	75.6	1977.1	
43	รามัน Raman							9.6	124.9	1891.9	
44	บันนังสตา Bannang Satar							30.0	96.8	1752.2	
45	เบตง Betong							32.7	54.9	1531.1	
47	ยี่งอ Yi - ngo						8.5	30.6	84.7	1280.8	
49	ตากใบ Tak Bai							10.4	22.8	846.1	
50	สุไหงโกลก Sungai Kolok							7.0	76.1	1106.4	
52	กระบุรี Kra Buri							42.5	105.5	2930.6	
54	ตะกั่วป่า Takua Pa						7.5	14.7	60.8	3901.9	
55	กะปง Kapong					14.6	19.8	14.9	106.8	3658.9	
58	ทับปุด Thap Put							52.3	163.6	2334.2	
61	กระบี่ KRABI							6.1	74.6	946.6	
69	สตูล SATUN							8.5	27.3	789.7	

REMARKS

1. **Meteorological Department's Station** (with * mark). Rainfall observation is performed daily at 07.00 a.m. by the Meteorological Department's personnel. Therefore the daily amount of rainfall in this publication means the total amount of rainfall in 24 hr. period from 07.00 a.m. of the recorded date to 07.00 a.m. of the following day.

2. **Voluntary Rainfall Station** (without * mark) located at District and Province. Rainfall observation is performed daily at 09.00 a.m. by the voluntary observer. The daily amount of rainfall means the total amount of rainfall in 24 hr. period from 09.00 a.m. of the recorded date to 09.00 a.m. of the following day.

3. **Rainfall and Temperature Data.** The daily rainfall and temperature observations are submitted to the Meteorological Department soon after the measurement by the following means :—

   — By radio or telegraph from the Meteorological Department's stations.
   — By telegraph from voluntary rainfall stations

   Those daily reports generally arrive at the Meteorological Department from about 07.00 a.m. to 07.00 p.m.

4. **Rainfall Intensity in 1 day** (24 hours)

Light Rainfall	amounts	0.1 — 10.0	millimetres
Moderate Rainfall	,,	10.1 — 35.0	,,
Heavy Rainfall	,,	35.1 — 90.0	,,
Very Heavy Rainfall	,,	90.1	millimetres and above
Blank	represents	No rainfall or observation of rainfall does not arrive in time for publication.	
T	,,	Trace or light rainfall with amount less than 0.1 millimetres.	

Various Data in this publication are published hurriedly to service the user. Therefore the user should be cautious in using them. If there is any doubts please inquired the Meteorological Statistics Subdivision of the Climatology Division for further informations by dialing the number 916054 and 910178.

Meteorological Department
Bangkok Metropolis

Climatology Division.

- กำหนดออก สัปดาห์ละ 1 ฉบับ ปีละ 52 ฉบับ
- ค่าบำรุง ฉบับละ 5 บาท ปีละ 150 บาท
- การบอกรับ ติดต่อที่กองภูมิอากาศ กรมอุตุนิยมวิทยา

โทร. 916054

พิมพ์ที่โรงพิมพ์กรมอุตุนิยมวิทยา กระทรวงคมนาคม กรุงเทพมหานคร

เรือเอก เจตน์ ไชยลาโภ ผู้พิมพ์ผู้โฆษณา 2518

MO6.N/593
T364we

กรมอุตุนิยมวิทยา กระทรวงคมนาคม

รายงานอากาศประจำสัปดาห์ ระหว่างวันที่ ๑๐ — ๑๖ พฤศจิกายน ๒๕๑๘

และ

การคาดหมายลักษณะอากาศ ระหว่างวันที่ ๑๗ — ๒๓ พฤศจิกายน ๒๕๑๘

ฉบับที่ ๔๖/๒๕๑๘

ดร. เจริญ เจริญรัชต์ภาคย์

อธิบดีกรมอุตุนิยมวิทยา

METEOROLOGICAL DEPARTMENT

MINISTRY OF COMMUNICATIONS

BANGKOK, THAILAND

WEEKLY WEATHER REPORT

DURING THE PERIOD 10 — 16 NOVEMBER 1975

AND

WEATHER OUTLOOK

DURING 17 — 23 NOVEMBER 1975

No. 46/1975

Charoen Charoen-rajapark

Director — General

หมายเหตุ

1. **สถานีของกรมอุตุนิยมวิทยา** (มีเครื่องหมาย *) ทำการตรวจวัดจำนวนฝน ตกเวลา 07.00 น. ทุกวัน โดยเจ้าหน้าที่ของกรมอุตุนิอมวิทยา ดังนั้น จำนวนฝนรายวันในรายงานเล่มนี้ หมายถึงปริมาณฝนรวมในช่วงเวลา 24 ชั่วโมง ตั้งแต่เวลา 07.00 น. ของวันที่แจ้งไว้ในรายงาน จนถึงเวลา 07.00 น. ของวันรุ่งขึ้น

2. **สถานีฝนอำเภอและจังหวัด** (ไม่มีเครื่องหมาย *) ทำการ ตรวจวัด จำนวนฝนตกเวลา 09.00 น. ทุกวัน โดยเจ้าหน้าที่ ที่อยู่ในอำเภอหรือจังหวัดที่ได้รับแต่งตั้งจากกรมอุตุนิยมวิทยา ดังนั้น จำนวนฝนรายวัน หมายถึงปริมาณฝนรวมในช่วงเวลา 24 ชั่วโมง ตั้งแต่เวลา 09.00 น. ของวันที่แจ้งไว้ในรายงานจนถึงเวลา 09.00 น. ของวันรุ่งขึ้น

3. **ข้อมูลฝนและอุณหภูมิ** ที่พิมพ์ในรายงานเล่มนี้ เป็นข้อมูลที่เจ้าหน้าที่ผู้ทำการตรวจรายงานมายังกรมอุตุนิยมวิทยา ทุกวันภายหลังการตรวจ
   - สถานีของกรมอุตุนิยมวิทยา รายงานทางวิทยุโทรสัพท์หรือโทรเลข
   - สถานีฝนอำเภอและจังหวัด รายงานทางโทรเลข

   รายงานดังกล่าวนี้ กรมอุตุนิยมวิทยา จะได้รับ ตั้งแต่เวลาประมาณ 07.00 น. จนถึงเวลา 19.00 น.

4. **เกณฑ์ฝนใน 1 วัน** (24 ชั่วโมง)

ฝนเล็กน้อย	จำนวนตั้งแต่	0.1 — 10.0 มิลลิเมตร
ฝนปานกลาง	„	10.1 — 35.0 „
ฝนหนัก	„	35.1 — 90.0 „
ฝนตกหนักมาก	„	90.1 มิลลิเมตร ขึ้นไป
ช่องว่าง	หมายความว่า	ไม่มีฝนตกหรือยังไม่ได้รับรายงาน
T	„	ฝนตกน้อยไม่ถึง 0.1 มิลลิเมตร

ข้อมูลต่าง ๆ เหล่านี้ ได้ดำเนินการจัดพิมพ์โดยรีบด่วน เพื่อสนองความต้องการแก่ผู้ใช้ จึงยังไม่ได้ทำการตรวจสอบ ฉะนั้น ผู้ใช้จึงควรพิจารณาข้อมูลก่อนที่จะนำไปใช้ หากมีข้อสงสัยประการใด โปรดติดต่อสอบถามเจ้าหน้าที่ งานสถิติอุตุนิยมวิทยา กองภูมิอากาศ โทรศัพท์ 916054 และ 910178

กองภูมิอากาศ กรมอุตุนิยมวิทยา
กรุงเทพมหานคร

การคาดหมายลักษณะอากาศใน ๗ วันข้างหน้า
ทั้งแต่วันที่ ๑๗ – ๒๓ พฤศจิกายน ๒๕๑๘

ลักษณะทั่วไป

ในระยะสัปดาห์นี้ คาดว่าบริเวณความกดอากาศสูงจากประเทศจีนจะแผ่ลงมาปกคลุมประเทศไทยตอนบน ส่วนร่องความกดอากาศต่ำจะเลื่อนลงไปพาดผ่านตอนใต้สุดของประเทศไทย

ภาคเหนือ ภาคตะวันออกเฉียงเหนือ	ตลอดสัปดาห์ท้องฟ้าโปร่งและอากาศเย็น และคาดว่าอุณหภูมิจะลดลงเล็กน้อยในระยะครึ่งหลังของสัปดาห์
ภาคกลาง ภาคตะวันออกรวมทั้งชายฝั่ง	ตลอดสัปดาห์จะมีฝนเล็กน้อยเป็นบางแห่ง ส่วนมากในตอนเย็นและค่ำ
ภาคใต้ฝั่งตะวันออก	ตลอดสัปดาห์จะมีฝนหรือฝนฟ้าคะนองกระจายส่วนมากทางตอนล่างของภาค
ภาคใต้ฝั่งตะวันตก	ตลอดสัปดาห์จะมีฝนหรือฝนฟ้าคะนองเป็นแห่ง ๆ
กรุงเทพมหานคร	ตลอดสัปดาห์จะมีฝนหรือฝนฟ้าคะนองเล็กน้อยเป็นบางแห่งในตอนค่ำ

กรมอุตุนิยมวิทยา
๑๗ พ.ย.๗๘

Weather outlook for the period 17 – 23 November 1975

General Situation

During this week, a high pressure are from China mainland is expected to cover Upper Thailand. The trough of low pressure will traveres across the Southern most Thailand.

Northern Part: Northeastern Part:	Fair and cool weather, and the temperature expected to decrease slightly during the second half of the week.
Central Part: Eastern part and Coastal Area:	Throughout the week, local light showers mostly in the late afternoon and evening.
Southern Thailand East Coast:	Scattered showers or thundershowers mainly in the lower portion throughout the week.
Southern Thailand West Coast:	Throughout the week, isolated showers or thundershowers.
Bangkok Metropolis:	Local light showers or thundershowers in the evening throughout the week.

Meteorological Department
17 November 1975

สรุปลักษณะอากาศทั่วไปเป็นรายสัปดาห์

ตั้งแต่วันที่ ๑๐ – ๑๖ พฤศจิกายน ๒๕๑๘

๑. ในระยะครึ่งแรกของสัปดาห์ มีเขตความกดอากาศสูงจากประเทศจีนได้แผ่ลงมาปกคลุมประเทศไทยตอนบน และได้มีกำลังแรงขึ้นในตอนปลายสัปดาห์ ส่วนร่องความกดอากาศต่ำได้เลื่อนลงไปพาดผ่านบริเวณตอนล่างสุดของประเทศ ลักษณะเช่นนี้ทำให้มีอากาศหนาวเย็นและมีฝนเล็กน้อยเป็นแห่ง ๆ ในบริเวณประเทศไทยตอนบน ส่วนภาคใต้ตลอดสัปดาห์มีฝนกระจาย

๒. รายงานฝนสูงสุดในภาคต่าง ๆ ของประเทศไทยมีดังนี้.–

ภาคเหนือ	๘๓.๘ มม.ที่ อ.เด่นชัย	จ.แพร่	เมื่อวันที่ ๑๕ พ.ย.
ภาคตะวันออกเฉียงเหนือ	๔๘.๐ มม.ที่ อ.โพนพิสัย	จ.หนองคาย	" ๑๓ พ.ย.
ภาคกลาง	๑๐๑.๐ มม.ที่ อ.บ้านหมี่	จ.ลพบุรี	" ๑๐ พ.ย.
ภาคตะวันออก	๘๐.๑ มม.ที่ อ.บ้านบึง	จ.ชลบุรี	" ๑๑ พ.ย.
ภาคใต้	๙๘.๐ มม.ที่ อ.เมือง	จ.พังงา	" ๑๓ พ.ย.

กรมอุตุนิยมวิทยา
๑๗ พ.ย. ๑๘

Weekly Weather Summary

Period 10 - 16 November 1975

1. During the first half of the week, the high pressure area from China covered Upper Thailand and intensified during the end of the week. The low pressure trough moved southward and lied across the extreme south of Thailand. This condition caused cool weather and light local showers over Upper Thailand, while scattered rainshowers were recorded in Southern Thailand throughout the week.

2. Heaviest rainfalls were recorded at the following places:-

Northern Part	83.8 mm.at Den Chai,	Phrae	on 15 Nov.
Northeastern Part	48.0 mm.at Phon Phisai,	Nong Khai	" 13 Nov.
Central Part	101.0 mm.at Ban Mi,	Lop Buri	" 10 Nov.
Eastern Part	80.1 mm.at Ban Bung,	Chon Buri	" 11 Nov.
Southern Part	98.0 mm.at Amphoe Muang,	Phangnga	" 13 Nov.

Meteorological Department
17 November 1975

ข่าวอากาศเพื่อการเกษตรประจำสัปดาห์

เมื่อวันที่ 10 – 16 พฤศจิกายน 2518 มีลักษณะอากาศซึ่งพอสรุปได้ดังต่อไปนี้ : –

ในระยะครึ่งแรกของสัปดาห์ บริเวณความกดอากาศสูงจากประเทศจีนได้แผ่ลิ่มลงมาปกคลุมประเทศไทยตอนบน และได้มีกำลังแรงขึ้นในตอนปลายสัปดาห์ ส่วนร่องความกดอากาศต่ำได้เลื่อนลงไปทางด้านบริเวณตอนล่างสุดของประเทศ ลักษณะเช่นนี้ทำให้มีอากาศหนาวเย็นและมีฝนเล็กน้อยเป็นแห่ง ๆ ในบริเวณประเทศไทยตอนบน ส่วนภาคใต้ตลอดสัปดาห์มีฝนกระจาย

ข้อควรทราบ

ในสัปดาห์นี้ลมมรสุมตะวันออกเฉียงเหนือจะพัดปกคลุมประเทศไทยตอนบน ลักษณะเช่นนี้จะทำให้ภาคเหนือและภาคตะวันออกเฉียงเหนือมีอากาศเย็นและแห้ง ส่วนภาคกลางและภาคตะวันออกจะยังคงมีฝนเล็กน้อยได้เป็นบางแห่ง กลุ่มฝนส่วนใหญ่จะตกอยู่ในภาคใต้

กรมอุตุนิยมวิทยา

17 พฤศจิกายน 2518

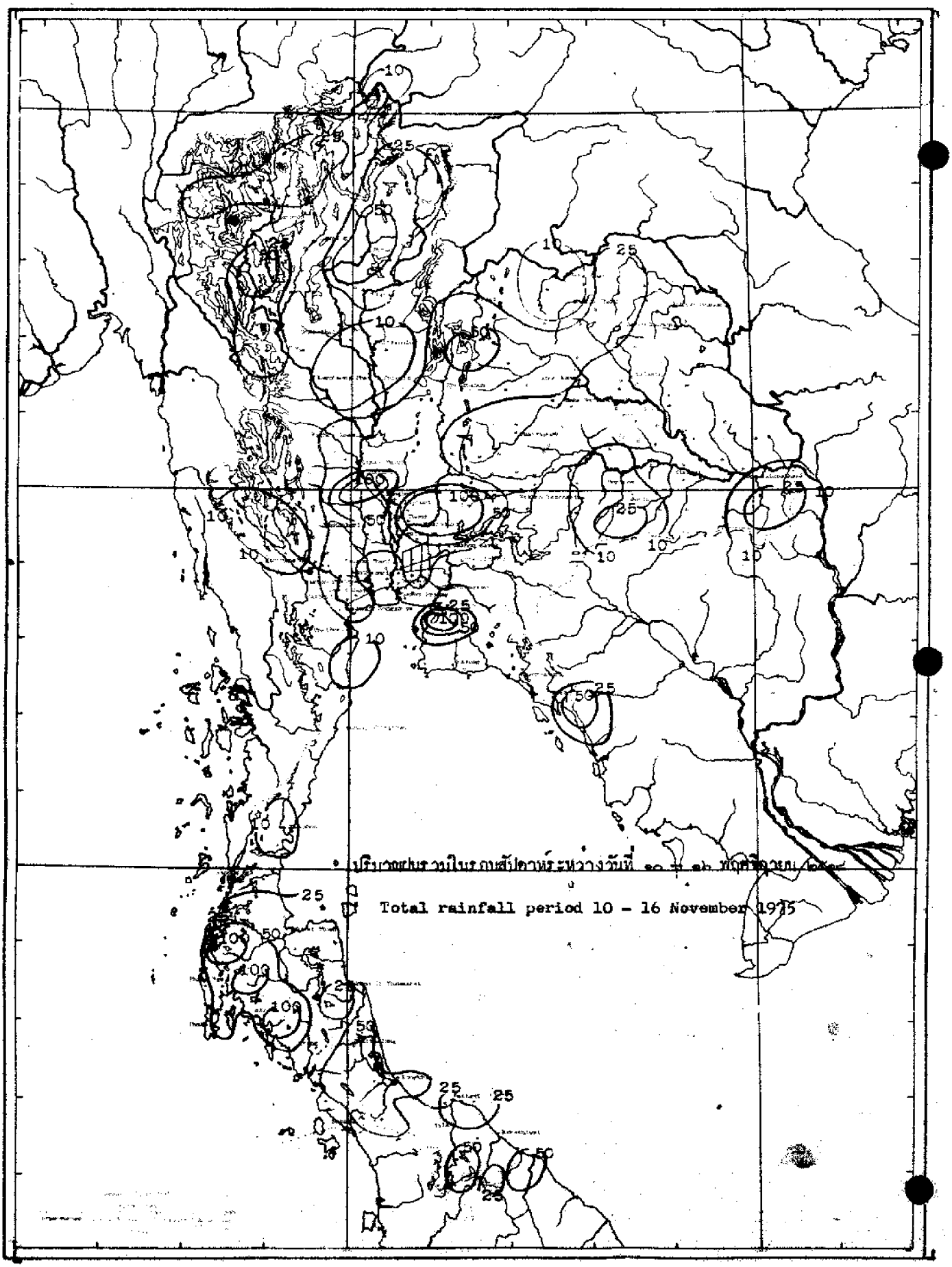
Total rainfall period 10 - 16 November 1975

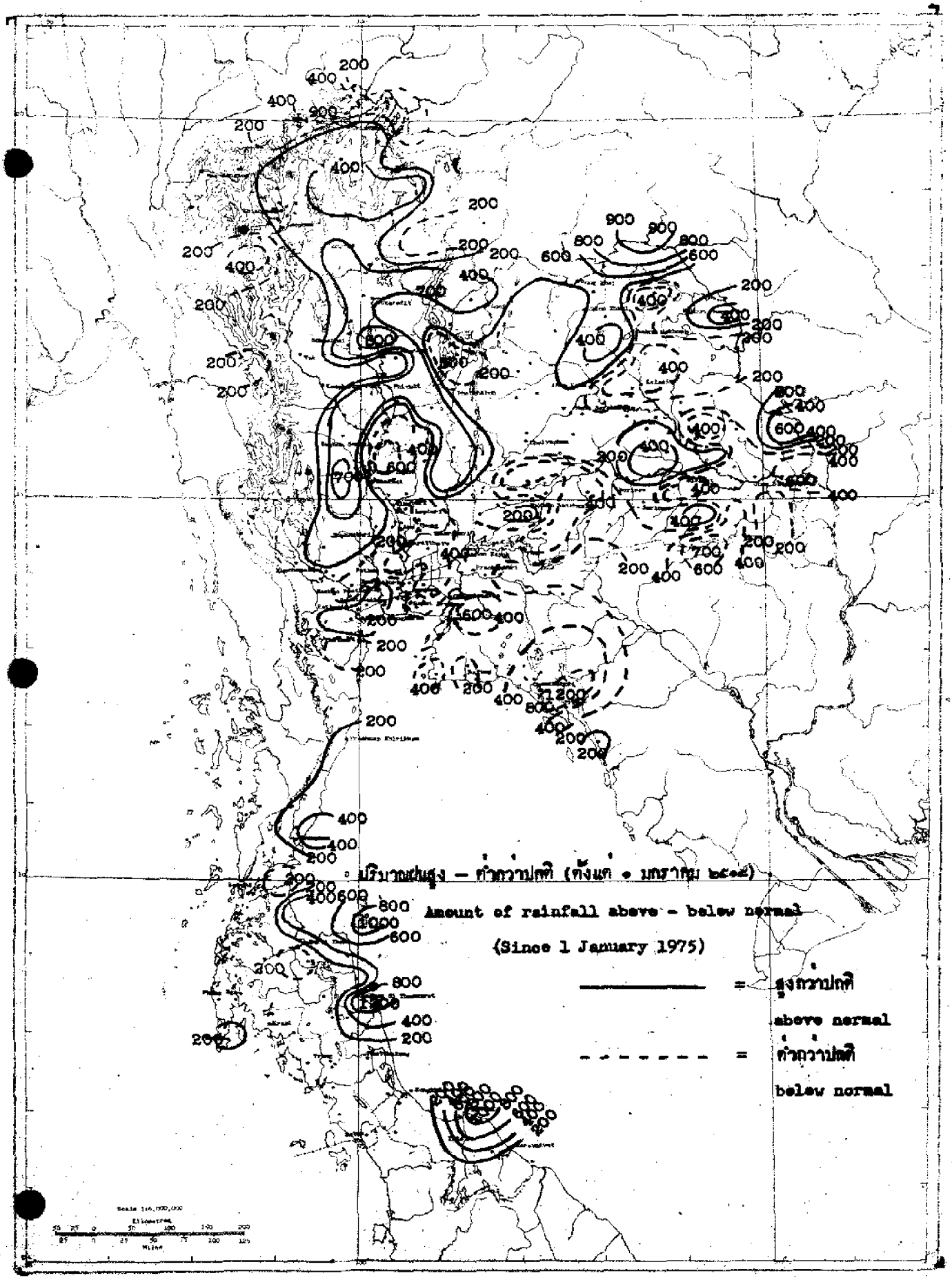
ปริมาณที่สูง – ต่ำกว่าปกติ (ตั้งแต่ 1 มกราคม 2518)
Amount of rainfall above - below normal
(Since 1 January 1975)
สูงกว่าปกติ
above normal
ต่ำกว่าปกติ
below normal

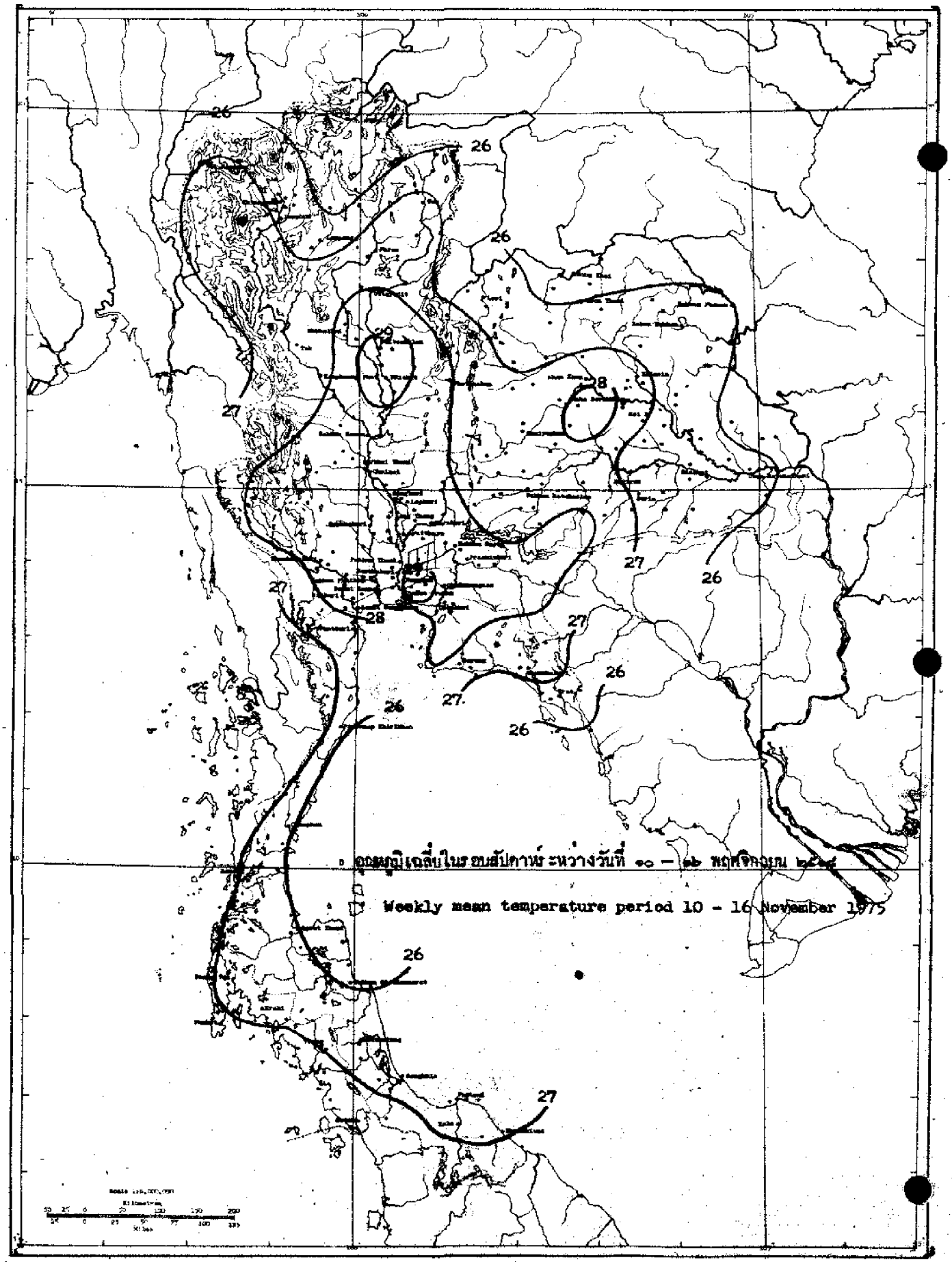

อุณหภูมิเฉลี่ยในสัปดาห์ระหว่างวันที่ ๑๐ – ๑๖ พฤศจิกายน ๒๕๑๘

Weekly mean temperature period 10 - 16 November 1975

สถานีฝน Station	วันที่และจำนวนน้ำฝนเป็นมิลลิเมตร Date and amount of rainfall in millimeters							ฝนรวม มม. Total rainfall mm.	ฝนรวมตั้งแต่ 1 มกราคม Accumulative rainfall since 1 January	
	พฤศจิกายน November								ปริมาณ มม. Amount mm.	สูงต่ำกว่าปกติ Above or below Normal
	10	11	12	13	14	15	16			
ภาคเหนือ NORTHERN PART										
1 เชียงราย CHIANG RAI*	0.9	T	T		T		2.2	11.2	2103.8	+348.8
2 แม่สาย Mae Sai	8.7	T	T	2.2	T			10.9	1593.3	+ 32.9
3 เชียงแสน Chiang Saen	7.8							7.8	1659.3	+104.9
4 เชียงของ Chiang Khong	0.1	0.2				5.5		5.8	1200.1	-375.6
5 แม่จัน Mae Chan	16.7	3.5	1.4					21.6	1444.4	-923.4
6 แม่สรวย Mae Suai								0.0	1267.9	- 11.7
7 เทิง Thoeng	2.5	10.3						12.8	2032.1	+381.2
8 เชียงคำ Chiang Kham	17.3	8.5						25.8	1443.0	+101.2
9 เวียงป่าเป้า Wiang Pa Pao	3.4							3.4	820.1	-272.6
10 พาน Phan	4.6							4.6	1708.2	+360.1
11 แม่ใจ Mae Chai	28.7		6.5					35.2	1709.3	+393.1
12 พะเยา Phayao	7.3	5.5				2.5		15.3	1467.9	+459.1
13 ภูซาง Chun								0.0	1123.4	-341.6
14 แม่ฮ่องสอน MAE HONG SON*	0.2			T				0.2	1274.4	+ 33.5
15 ปาย Pai								0.0		
16 ขุนยวม Khun Yuam	40.5							40.5	1405.8	+174.1
17 แม่ลาน้อย Mae La Noi								0.0		
18 แม่สะเรียง Mae Sariang*	0.1	0.4						0.5	1179.7	- 55.9
19 เชียงใหม่ CHIANG MAI*	20.0	5.2		T			16.2	41.4	1391.2	+148.1
20 ฝาง Fang								0.0	944.2	-294.8
21 แม่อาย Mae Ai										
22 เชียงดาว Chiang Dao										
23 แม่แตง Mae Taeng								0.0	1402.4	+229.8
24 แม่ริม Mae Rim		7.2						7.2		
25 สันทราย San Sai								0.0	1147.5	-,24.4
26 ดอยสะเก็ด Doi Saket	24.5	0.9						25.4	1529.9	+351.7
27 สันกำแพง San Kamphaeng										
28 หางดง Hang Dong		18.8						18.8	1279.2	+152.6
29 สารภี Saraphi								0.0	658.9	
30 สันป่าตอง San Pa Tong		0.7						0.7		
31 จอมทอง Chom Thong								0.0	1054.0	+124.5
32 ฮอด Hot	2.1	0.5						2.6	1238.5	+142.0
33 ลำพูน LAMPHUN								0.0	1272.3	+327.2
34 ป่าซาง Pa Sang								0.0	1255.5	+299.0
35 ลี้ Li								0.0	722.4	-431.7
36 ลำปาง LAMPANG*	3.1		0.4			20.4		23.9	1456.9	+411.3
37 งาว Ngao								0.0		
38 แจ้ห่ม Chae Hom								0.0	867.1	-108.4
39 เกาะคา Ko Kha	3.4					2.6		6.0	1336.1	+296.5
40 สบปราบ Sop Prap	23.1					1.0		24.1	1248.2	+193.0

สถานีฝน	Station	วันที่และจำนวนน้ำฝนเป็นมิลลิเมตร Date and amount of rainfall in millimeters							ฝนรวม มม. Total rainfall mm.	ฝนรวมตั้งแต่ 1 มกราคม Accumulative rainfall since 1 January	
		พฤศจิกายน November								ปริมาณ มม. Amount mm.	สูงต่ำกว่าปกติ Above or below Normal
		10	11	12	13	14	15	16			
41 เถิน	Thoen								0.0	1147.3	+176.9
42 แม่พริก	Mae Phrik	15.2							15.2		
43 แพร่	PHRAE*	4.1	T			46.7		0.9	51.7	1273.3	+186.0
44 สอง	Song				8.4		45.7		54.1	1366.0	+ 79.8
45 สูงเม่น	Sung Men					48.7	7.8		56.5	1160.6	+189.4
46 เด่นชัย	Den Chai		3.2				83.8		87.0	1589.1	+417.4
47 น่าน	NAN*	T			1.6	10.4	5.6	12.3	29.9	1494.4	+194.7
48 ทุ่งช้าง	Thung Chang	5.3			4.2	8.6			18.1	1478.7	-169.8
49 เชียงกลาง	Chiang Klang								0.0		
50 ท่าวังผา	Tha Wang Pha*		T				1.8		1.8	1886.8	+469.4
51 ปัว	Pua		37.2						37.2	1313.7	+ 38.9
52 สา	Sa								0.0	434.6	-681.6
53 นาน้อย	Na Noi					9.5			9.5	875.7	- 75.3
54 อุตรดิตถ์	UTTARADIT*	4.9				34.5	2.2		41.6	1729.5	+307.4
55 ฟากท่า	Fak Tha				14.8				14.8	1168.8	+ 17.1
56 น้ำปาด	Nam Pat	5.0		4.2					9.2	1264.3	+ 75.3
57 สนามบินอุตรดิตถ์	Uttaradit Airport*										
58 ท่าปลา	Tha Pla								0.0	1964.5	+742.0
59 ลับแล	Laplae								0.0	1532.5	+ 53.5
60 ตาก	TAK*	0.2							0.2	1148.7	+126.1
61 เขื่อนภูมิพล	Bhumibol Dam*	16.3			0.1		46.7	0.9	64.0	1092.7	+ 52.7
62 บ้านตาก	Ban Tak										
63 แม่ระมาด	Mae Ramat										
64 แม่สอด	Mae Sot*		49.4					T	49.4	1257.1	-247.4
65 สุโขทัย	SUKHOTHAI								0.0	947.0	-162.4
66 ทุ่งเสลี่ยม	Thung Saliam						4.9		4.9	1629.6	+441.8
67 สวรรคโลก	Sawankhalok								0.0		
68 กงไกรลาศ	Kong Krailat								0.0	1843.3	+580.5
69 บ้านด่านลานหอย	Ban Dan Lan Hoi								0.0		
70 พิษณุโลก	PHITSANULOK*	1.4					T		1.4	1578.2	+247.4
71 นครไทย	Nakhon Thai								0.0	751.4	-559.9
72 พรหมพิราม	Phrom Phiram								0.0	1852.1	+888.0
73 วังทอง	Wang Thong	5.3		4.6					9.9	1469.1	+113.3
74 บางกระทุ่ม	Bang Krathum								0.0	1107.1	-272.4
75 กำแพงเพชร	KAMPHAENG PHET				2.5				2.5	1386.1	+184.3
76 พรานกระต่าย	Phan Kratai								0.0	1357.3	- 66.0
77 คลองขลุง	Khlong Khlung								0.0	1068.9	-232.7
78 ขาณุวรลักษบุรี	Khanu Woralaksaburi	8.4							8.4	1806.4	+542.3
79 พิจิตร	PHICHIT								0.0	1968.9	+447.5
80 สามง่าม	Sam Ngam								0.0	1061.7	-199.4
81 ตะพานหิน	Taphan Hin	6.5							6.5	1292.2	- 29.4

สถานีฝน	Station	วันที่และจำนวนน้ำฝนเป็นมิลลิเมตร Date and amount of rainfall in millimeters พฤศจิกายน November 10	11	12	13	14	15	16	ฝนรวม มม. Total rainfall mm.	ฝนรวมตั้งแต่ 1 มกราคม Accumulative rainfall since 1 January ปริมาณ มม. Amount mm.	สูงต่ำกว่าปกติ Above or below Normal
82 บางมูลนาก	Bang Mun Nak								0.0	875.9	-251.6
83 โพทะเล	Pho Thale										
84 **เพชรบูรณ์**	**PHETCHABUN***	1.2	T		1.1				2.3	1092.1	-135.2
85 หล่มเก่า	Lom Kao										
86 หล่มสัก	Lom Sak*	0.5	1.1			12.0	40.9		54.5	1075.8	- 96.2
87 ชนแดน	Chon Daen				26.1				26.1	1674.3	+451.4
88 หนองไผ่	Nong Phai								0.0		
89 วิเชียรบุรี	Wichian Buri*	T	T	T		0.4	0.4		0.8	1529.4	+404.5
ภาคตะวันออกเฉียงเหนือ	**NORTHEASTERN PART**										
1 **เลย**	**LOEI***				0.1	T	T		0.1	1261.1	+ 52.8
2 เชียงคาน	Chiang Khan				10.7				10.7	1294.6	+ 31.0
3 ท่าลี่	Tha Li								0.0	1485.0	+515.0
4 ด่านซ้าย	Dan Sai		26.5						26.5	1330.0	+236.7
5 วังสะพุง	Wang Saphung								0.0	1092.1	- 4.1
6 **หนองคาย**	**NONG KHAI***				5.0	T	4.2		9.2	2120.1	+340.2
7 ศรีเชียงใหม่	Si Chiang Mai				8.8				8.8	2049.7	+365.5
8 ท่าบ่อ	Tha Bo				3.6				3.6	1370.5	-167.5
9 โพนพิสัย	Phon Phisai				48.0				48.0	2491.2	+682.3
10 บึงกาฬ	Bung Kan				6.6	4.1			10.7	3381.4	+918.4
11 เซกา	Seka								0.0	2284.3	+627.2
12 **อุดรธานี**	**UDON THANI***				T	1.5	3.7		5.2	1753.0	+213.4
13 เพ็ญ	Phen								0.0	1552.5	+219.8
14 กุมภวาปี	Kumphawapi			3.1		35.8			38.9	1532.9	+452.8
15 หนองหาน	Nong Han						3.5		3.5	1349.4	+ 93.4
16 หนองบัวลำภู	Nong Bua Lam Phu								0.0	732.8	-143.5
17 **สกลนคร**	**SAKON NAKHON***								0.0	1661.4	+193.9
18 วานรนิวาส	Wanon Niwat								0.0	1240.4	-494.7
19 สว่างแดนดิน	Sawang Daen Din						1.8		1.8	1709.7	+ 93.9
20 พรรณานิคม	Phanna Nikhom								0.0	1709.9	+191.2
21 **นครพนม**	**NAKHON PHANOM***								0.0	2783.8	+449.0
22 บ้านแพง	Ban Phaeng								0.0	2926.9	+173.7
23 ท่าอุเทน	Tha Uthen								0.0	2523.5	+255.3
24 นาแก	Na Kae								0.0	1595.6	+ 93.2
25 ธาตุพนม	That Phanom								0.0	1419.7	-341.0
26 มุกดาหาร	Mukdahan*	T							T	1495.0	+ 3.9
27 **กาฬสินธุ์**	**KALASIN**					1.8			1.8	1404.9	+ 16.0
28 ยางตลาด	Yang Talat								0.0	1535.0	+231.4
29 สหัสขันธ์	Sahatsakhan								0.0	902.7	-427.3
30 กุฉินารายณ์	Kuchinarai										
31 กมลาไสย	Kamalasai								0.0	1389.6	+116.7
32 **ร้อยเอ็ด**	**ROI ET***								0.0	1672.9	+270.1

สถานีฝน	Station	วันที่และจำนวนน้ำฝนเป็นมิลลิเมตร Date and amount of rainfall in millimetres พฤศจิกายน November							ฝนรวม มม. Total rainfall mm.	ฝนรวมตั้งแต่ 1 มกราคม Accumulative rainfall since 1 January	
		10	11	12	13	14	15	16		ปริมาณ มม. Amount mm.	สูงต่ำกว่าปกติ Above or below Normal
33 โพนทอง	Phon Thong								0.0	1292.3	-188.0
34 ธวัชบุรี	Thawatchaburi								0.0	1261.2	-183.8
35 อาจสามารถ	At Samat								0.0		
36 เสลภูมิ	Selaphum								0.0	1493.9	+151.5
37 จตุรพักตร์พิมาน	Chatoraphisk Phiman								0.0	1480.2	+409.9
38 เกษตรวิสัย	Kaset Wisai								0.0	1928.4	+527.6
39 สุวรรณภูมิ	Suwannaphum								0.0	1581.2	- 68.9
40 มหาสารคาม	MAHA SARAKHAM								0.0	1182.5	-191.5
41 เชียงยืน	Chiang Yun								0.0	1112.3	-164.3
42 กันทรวิชัย	Kantharawichai								0.0	1209.4	- 24.9
43 โกสุมพิสัย	Kosum Phisai*								0.0	778.5	-452.5
44 บรบือ	Borabu								0.0		
45 วาปีปทุม	Wapi Pathum								0.0	1329.2	+159.6
46 พยัคฆภูมิพิสัย	Phayakkhaphum Phisai				4.3				4.3	1510.8	+106.1
47 ขอนแก่น	KHON KAEN*								0.0	1460.0	+260.1
48 น้ำพอง	Nam Phong								0.0	1023.5	- 48.7
49 ภูเวียง	Phu Wiang					33.0			33.0	1292.2	+ 72.9
50 ชุมแพ	Chum Phae								0.0	967.1	-133.5
51 มัญจาคีรี	Manchа Khiri								0.0		
52 ชนบท	Chonnabot								0.0	1049.8	-134.5
53 บ้านไผ่	Ban Phai								0.0	1051.3	-144.7
54 พล	Phon				25.4				25.4	984.3	-284.3
55 หนองสองห้อง	Nong Song Hong								0.0	1322.0	+ 50.7
56 ชัยภูมิ	CHAIYAPHUM*				1.1	2.8			3.9	1444.7	+163.9
57 เกษตรสมบูรณ์	Kaset Sombun								0.0	822.2	- 51.8
58 ภูเขียว	Phu Khieo								0.0	1155.2	+110.8
59 กอนสวรรค์	Khon Sawan								0.0	1094.2	- 64.8
60 จัตุรัส	Chatturat				2.4				2.4	1038.7	- 70.8
61 บำเหน็จณรงค์	Bamnet Narong								0.0	1155.2	- 55.9
62 นครราชสีมา	NAKHON RATCHASIMA*	0.1				T			0.1	1031.7	-157.1
63 บัวใหญ่	Bua Yai										
64 คง	Khong								0.0	861.4	-228.2
65 ด่านขุนทด	Dan Khun Thot								0.0	1170.9	+130.6
66 โนนไทย	Non Thai								0.0	680.1	-417.7
67 โนนสูง	Non Sung								0.0	853.1	-367.2
68 พิมาย	Phimai				8.7				8.7		
69 ชีคิ้ว	Sikhiu								0.0	953.2	-129.3
70 ปักธงชัย	Sung Noen								0.0	1024.8	-131.0
71 ปักธงชัย	Pak Thong Chai								0.0	996.6	- 92.2
72 โชคชัย	Chok Chai*		0.3			0.1			0.4	1254.5	+199.8
73 ครบุรี	Khon Buri										

สถานีฝน	Station	วันที่และจำนวนน้ำฝนเป็นมิลลิเมตร Date and amount of rainfall in millimetre พฤศจิกายน . November 10	11	12	13	14	15	16	ฝนรวม มม. Total rainfall mm.	ฝนรวมตั้งแต่ 1 มกราคม Accumulative rainfall since 1 January ปริมาณ มม. Amount mm.	สูงต่ำกว่าปกติ Above or below Normal %
74 บุรีรัมย์	BURI RAM								0.0	1384.2	± 0.0
75 พุทไธสง	Phutthaisong				10.4				10.4	1462.7	+110.7
76 สตึก	Satuk				2.6				2.6	1336.4	+ 16.5
77 ลำปลายมาศ	Lam Phai Mat								0.0	790.5	-549.4
78 นางรอง	Nang Rong*			13.2					13.2	1061.7	-237.2
79 สุรินทร์	SURIN*								0.0	1143.5	-159.1
80 รัตนบุรี	Rattanaburi				5.6				5.6	1535.1	+255.0
81 ท่าตูม	Tha Tum*				0.3				0.3	1737.4	+547.7
82 ศีขรภูมิ	Sikhoraphum								0.0	734.3	-508.6
83 ปราสาท	Prasat								0.0	1174.0	- 33.9
84 สังขะ	Sangkha								0.0	1353.4	+154.1
85 ศรีสะเกษ	SI SA KET								0.0	1235.6	-243.7
86 ราษีไศล	Rasi Salai								0.0	1248.2	- 0.8
87 กันทรารมย์	Kantharatom								0.0		
88 ขุขันธ์	Khukhan								0.0	1854.3	-571.3
89 ขุนหาญ	Khun Han								0.0	676.5	-704.6
90 กันทรลักษ์	Kantharalak								0.0	951.8	-393.9
91 อุบลราชธานี	UBON RATCHATHANI*								0.0	1623.5	+ 57.3
92 เขมราฐ	Khemarat								0.0	2061.1	+577.3
93 อำนาจเจริญ	Amnat Charoen								0.0	1408.4	-168.3
94 ยโสธร	Yasothon								0.0	1012.8	-439.1
95 ตระการพืชผล	Trakan Phuphon								0.0	2135.4	+625.8
96 มหาชนะชัย	Maha Chana Chai								0.0	1757.6	+302.9
97 เขื่องใน	Khuang Nai				17.2				17.2	1587.8	+ 84.4
98 โขงเจียม	Khong Chiam								0.0	1138.1	-645.2
99 เดชอุดม	Det Udom			19.2	6.8	2.1			28.1	1689.4	+151.8
100 บุณฑริก	Buntharik								0.0	1470.6	-211.8
ภาคกลาง	CENTRAL PART										
1 นครสวรรค์	NAKHON SAWAN*	34.3		2.3		T			36.6	1227.1	+ 47.3
2 บรรพตพิสัย	Banphot Phisai	3.6							3.6	1427.1	+469.0
3 ชุมแสง	Chumsaeng										
4 หนองบัว	Nong Bua										
5 ลาดยาว	Lat Yao	32.5							32.5	1147.9	+ 91.6
6 ท่าตะโก	Tha Tako		14.2						14.2	1240.0	+161.3
7 พยุหคีรี	Phayuha Khiri								0.0	922.3	-134.2
8 ตาคลี	Takhli	9.2							9.2	864.5	-427.2
9 อุทัยธานี	UTHAI THANI	48.1							48.1	714.2	-443.8
10 สว่างอารมณ์	Sawang Arom	28.6							28.6	516.3	-599.8
11 บ้านไร่	Ban Rai								0.0	1360.1	+175.7
12 ทัพทัน	Thap Than	40.7					6.3		47.0	1345.7	+ 89.6
13 หนองฉาง	Nong Chang	32.7					12.8		45.5	2198.1	+783.2

สถานีฝน	Station	วันที่และจำนวนน้ำฝนเป็นมิลลิเมตร Date and amount of rainfall in millimeters							ฝนรวม มม. Total rainfall mm.	ในรวมตั้งแต่ 1 มกราคม Accumulative rainfall since 1 January	
		พฤศจิกายน November								ปริมาณ มม. Amount mm.	สูงต่ำกว่าปกติ Above or below Normal
		10	11	12	13	14	15	16			
14 หนองขาหย่าง	Nong Khayang								0.0	1160.1	- 11.7
15 **ชัยนาท**	**CHAI NAT**	17.5							17.5	973.3	-159.3
16 มโนรมย์	Manorom	37.1							37.1	822.2	-378.6
17 วัดสิงห์	Wat Sing	25.6							25.6	904.6	-328.5
18 หันคา	Hankha	59.7					40.8		100.5	1210.1	+ 51.3
19 **สิงห์บุรี**	**SING BURI**	15.1				23.3	0.5		38.9	1372.0	+277.2
20 อินทร์บุรี	In Buri	38.5							38.5	908.9	-235.4
21 บางระจัน	Bang Rachan	25.7							25.7	1146.5	- 81.7
22 พรหมบุรี	Phrom Buri	39.8							39.8	1055.6	-251.3
23 **ลพบุรี**	**LOP BURI***	35.6			2.6	T	24.1		62.3	1116.3	-220.8
24 บ้านหมี่	Ban Mi	101.0				15.6			116.6	1018.3	- 3.4
25 บ้าชุม	Bua Chum*	4.2				3.6			7.8	1228.3	+ 19.3
26 ชัยบาดาล	Chai Badan		1.8						1.8	1538.9	+435.1
27 พัฒนานิคม	Phatthana Nikhom								0.0	652.7	-426.0
28 โคกสำโรง	Khok Samrong								0.0	626.8	-423.2
29 ท่าวุ้ง	Tha Wung	13.6							13.6	1060.5	-378.1
30 **สุพรรณบุรี**	**SUPHAN BURI***	7.5	0.6			6.5	0.9	T	15.5	1259.3	+ 9.0
31 เดิมบางนางบวช	Doembang Nangbuat								0.0	852.6	-285.2
32 สามชุก	Sam Chuk	29.1					36.1		65.2	1144.5	- 23.5
33 ดอนเจดีย์	Don Chedi								0.0	858.2	- 6.7
34 ศรีประจันต์	Si Prachan								0.0	209.0	-849.5
35 อู่ทอง	U Thong								0.0	770.9	-226.4
36 บางปลาม้า	Bang Pa Ma								0.0		
37 สองพี่น้อง	Song Phi Nong	9.0					3.7		12.7	950.2	+120.7
38 **อ่างทอง**	**ANG THONG**	1.8				13.5			15.3	1258.5	- 60.1
39 โพธิ์ทอง	Pho Thong								0.0	1677.0	+197.2
40 ไชโย	Chaiyo								0.0		
41 วิเศษชัยชาญ	Wiset Chai Chan				7.4	6.2			13.6	1505.0	+133.9
42 ป่าโมก	Pa Mok					29.6			29.6	1306.6	+136.6
43 **สระบุรี**	**SARABURI**		6.1	6.9			2.4		15.4	1028.4	-518.2
44 พระพุทธบาท	Phra Phutthabat	19.5			10.1				29.6		
45 บ้านหมอ	Ban Mo	11.3			7.6				18.9	1101.1	-177.6
46 เสาไห้	Sao Hai								0.0	1133.3	-374.5
47 แก่งคอย	Kaeng Khoi	75.4	7.1			10.3	17.4		110.2	1368.4	-176.3
48 หนองแค	Nong Khae	21.1			28.0				49.1	1556.3	+ 48.1
49 **พระนครศรีอยุธยา**	**PHRA NAKHON SI AYUTTHAYA**								0.0	1049.7	- 49.3
50 ท่าเรือ	Tha Rua	2.6			24.5	1.2	2.8		31.1	1287.9	-239.3
51 ผักไห่	Phak Hai				3.8	17.3			21.1	1171.1	-200.4
52 บางบาล	Bang Ban								0.0	935.6	-409.0
53 เสนา	Sena				1.1				1.1	1022.4	-370.7
54 บางไทร	Bang Sai								0.0	1104.5	-251.4

สถานีฝน	Station	วันที่และจำนวนน้ำฝนเป็นมิลลิเมตร Date and amount of rainfall in millimeters							ฝนรวม มม. Total rainfall mm.	ฝนรวมตั้งแต่ 1 มกราคม Accumulative rainfall since 1 January	
		พฤศจิกายน November								ปริมาณ มม. Amount mm.	สูงต่ำกว่าปกติ Above or below Normal
		10	11	12	13	14	15	16			
55 บางปะอิน	Bang Pa-in								0.0	1234.1	-126.0
56 ปทุมธานี	PATHUM THANI								0.0	680.5	-729.0
57 หนองเสือ	Nong Sua		7.9		12.8				20.7	1507.8	- 7.6
58 ธัญบุรี	Thanyaburi								0.0		
59 รังสิต	Rangsit								0.0	1147.0	-350.4
60 ลำลูกกา	Lam Luk Ka								0.0	1270.4	-106.0
61 นนทบุรี	NONTHABURI								0.0	1331.3	+222.6
62 บางบัวทอง	Bang Bua Thong								0.0	1198.5	-101.5
63 ธนบุรี	THON BURI								0.0	455.8	
64 คลิ้งชัน	Taling Chan										
65 บางขุนเทียน	Bang Khun Thian								0.0	299.3	-972.9
66 ราษฎร์บูรณะ	Rat Burana										
67 กรุงเทพมหานคร	BANGKOK METROPOLIS	T	14.1		T	T	19.5		33.6	1368.8	-116.4
68 สนามบินดอนเมือง	Don Muang Airport*				2.9				2.9	956.4	-533.9
69 บางเขน	Bang Khen				T		T		T	1526.7	+ 38.4
70 มีนบุรี	Min Buri								0.0		
71 ลาดกระบัง	Lat Krabang					7.8			7.8	502.5	-927.5
72 ศูนย์วิจัยบางนา	Bangk Na*		9.0		T	17.8	6.5		34.3	1107.9	
73 กาญจนบุรี	KANCHANABURI*				2.9		0.3	2.8	6.0	1157.4	+ 58.4
74 สังขละบุรี	Sangkhla Buri										
75 เหมืองปีลือก	Pilok										
76 ทองผาภูมิ	Thong Pha Phum*				T	2.2	1.5		3.7	1760.8	+163.6
77 ศรีสวัสดิ์	Si Sawat										
78 ไทรโยค	Sai Yok										
79 พนมทวน	Phanom Thuan				8.3				8.3	1057.7	+258.3
80 ท่าม่วง	Tha Muang		2.0		14.0		15.2		31.2	962.5	+ 63.7
81 นครปฐม	NAKHON PATHOM						16.0		16.0	1202.4	- 20.0
82 บางเลน	Bang Len*								0.0	799.0	-374.8
83 นครชัยศรี	Nakhon Chaisi						7.4		7.4	886.0	-106.0
84 ราชบุรี	RATCHABURI								0.0	1087.2	-151.0
85 บ้านโป่ง	Ban Pong*		3.4		T		22.4		25.8	1097.5	+111.3
86 โพธาราม	Photharam		12.1				1.4		13.5	1144.7	+ 15.2
87 ดำเนินสะดวก	Damnoen Saduak								0.0		
88 ปากท่อ	Pak Tho								0.0	1423.5	+362.9
89 สมุทรสงคราม	SAMUT SONGKHRAM								0.0	1351.1	+280.0
90 บางคนที	Bang Khonthi				18.3				18.3	1511.2	+366.0
91 อัมพวา	Amphawa								0.0	1125.9	+ 23.7
92 สมุทรสาคร	SAMUT SAKHON						20.8		20.8	1241.6	- 73.1
93 กระทุ่มแบน	Kratum Baen		13.3	2.1		7.1			22.5	1082.4	-136.9
94 สมุทรปราการ	SAMUT PRAKAN		5.4						5.4	1138.8	-215.9
95 บางพลี	Bang Phli					23.2			23.2	1193.8	-231.6

สถานีฝน Station	วันที่และจำนวนน้ำฝนเป็นมิลลิเมตร Date and amount of rainfall in millimetres พฤศจิกายน November							ฝนรวม มม. Total rainfall mm.	ฝนรวมตั้งแต่ 1 มกราคม Accumulative rainfall since 1 January	
	10	11	12	13	14	15	16		ปริมาณ มม. Amount mm.	สูงต่ำกว่าปกติ Above or below Normal
ภาคตะวันออก EASTERN PART										
1 นครนายก NAKHON NAYOK	5.3			0.8				6.1	1390.6	- 25.8
2 บ้านนา Ban Na	17.5							17.5	1755.2	- 217.1
3 ปากพลี Pak Phli								0.0	1697.1	- 220.5
4 องครักษ์ Ongkharak								0.0	1950.1	+ 167.7
5 ปราจีนบุรี PRACHIN BURI*		6.3		0.2		10.1		16.6	2057.7	+ 19.2
6 ประจันตคาม Prachantakham								0.0	862.0	- 803.8
7 บ้านสร้าง Ban Sang		23.0						23.0	1411.8	- 237.3
8 ศรีมหาโพธิ Si Maha Phot		0.3						0.3	1563.7	- 124.6
9 กบินทร์บุรี Kabin Buri*		T		11.2	T	1.9		13.1	1371.3	- 176.2
10 สระแก้ว Sa Kaeo								0.0	1380.1	- 329.6
11 วัฒนานคร Watthana Nakhon								0.0	1363.0	- 161.4
12 อรัญประเทศ Aranyaprathet*	0.3					1.1		1.4	1580.7	+ 30.9
13 ฉะเชิงเทรา CHACHOENGSAO								0.0	1213.1	- 147.1
14 บ้านโพธิ์ Ban Pho								0.0	628.1	- 610.3
15 ชลบุรี CHON BURI*	0.4	2.2		11.5	5.7			19.8	1240.5	- 122.5
16 พานทอง Phan Thong				3.1				3.1	1096.6	+ 16.8
17 บ้านบึง Ban Bung		80.1		27.3				107.4		
18 เกาะสีชัง Ko Sichang*				18.3			11.1	29.4	1077.3	- 130.7
19 ศรีราชา Si Racha			3.9	24.7		2.3		30.9	996.1	- 151.6
20 สัตหีบ Sattahip*	0.1							0.1	770.9	- 507.2
21 ระยอง RAYONG				1.4				1.4	1185.9	- 47.1
22 บ้านค่าย Ban Khai			15.0	0.1				15.1	1393.7	+ 134.9
23 แกลง Klaeng		23.5		T				23.5	1666.4	- 333.3
24 จันทบุรี CHANTHABURI*		0.5	0.4	0.5	2.1	9.4		12.9	2612.4	- 534.7
25 ท่าใหม่ Tha Mai								0.0	2254.6	- 447.6
26 มะขาม Makham										
27 ตราด TRAT			5.2	12.4				50.4	3530.1	- 270.0
28 เขาสมิง Khao Saming						8.2		8.2	1230.4	-1277.2
29 แหลมงอบ Laem Ngop								0.0	2917.3	
30 กลองใหญ่ Khlong Yai*	0.8	5.1	10.5	8.2	11.5	0.5	0.6	37.2	5030.6	+ 210.6
ภาคใต้ SOUTHERN PART										
1 เพชรบุรี PHETCHABURI								0.0	876.3	- 225.8
2 บ้านแหลม Ban Laem								0.0	469.9	- 695.0
3 บ้านลาด Ban Lat	3.6							3.6	981.3	- 113.4
4 ท่ายาง Tha Yang								0.0	558.0	- 233.6
5 ชะอำ Cha-am								0.0	918.8	+ 57.2
6 ประจวบคีรีขันธ์ PRACHUAP KHIRI KHAN*	10.6	3.7						14.3	1353.7	+ 324.4
7 หัวหิน Hua Hin*	1.3						1.1	2.4	982.0	- 4.7
8 ปราณบุรี Pran Buri										
9 ชุมพร CHUMPHON*	5.1	4.0	2.5	4.1				15.7	2286.7	+ 493.1

สถานีฝน Station		วันที่และจำนวนน้ำฝนเป็นมิลลิเมตร Date and amount of rainfall in millimeters							ฝนรวม มม. Total rainfall mm.	ฝนรวมตั้งแต่ 1 มกราคม ถึงวันนี้ Accumulative rainfall since 1 January	
		พฤศจิกายน November								ปริมาณ มม. Amount mm.	สูงต่ำกว่าปกติ Above or below Normal
		10	11	12	13	14	15	16			
10 ท่าแซะ	Tha Sae	3.3							3.3	2136.6	+ 297.0
11 สวี	Sawi	1.8							1.8	1343.7	- 195.9
12 หลังสวน	Lang Suan	15.2							15.2	1224.2	- 296.5
13 **สุราษฎร์ธานี**	SURAT THANI*	2.2	1.2	10.0	2.7		15.7	3.1	34.9	1822.4	+ 394.7
14 ไชยา	Chaiya	T	31.2				17.5		48.7	1911.9	+ 549.1
15 เกาะสมุย	Ko Samui*	1.1	12.0		15.5				28.6	2370.1	+1087.8
16 พุนพิน	Phunphin								0.0	993.4	- 282.8
17 ท่าฉาง	Tha Chang								0.0	1940.5	+ 92.3
18 กาญจนดิษฐ์	Kanchanadit										
19 บ้านนาสาร	Ban Na San										
20 **นครศรีธรรมราช**	NAKHON SI THAMMARAT*	11.9	1.7	13.3	1.0		13.7	7.3	48.9	3084.2	+1383.3
21 สิชล	Sichon				20.2				20.2	1499.6	- 44.1
22 ท่าศาลา	Tha Sala		11.3	17.2					28.5	1568.1	+ 102.3
23 ฉวาง	Chawang	7.7		16.2	6.3				30.2	1656.3	- 104.8
24 ทุ่งสง	Thung Song	11.7							11.7	1857.2	+ 178.9
25 ร่อนพิบูลย์	Ron Phibun						10.0		10.0	1565.1	+ 250.5
26 ปากพนัง	Pak Phanang	14.2		35.2					49.4	2039.2	+ 548.9
27 **พัทลุง**	PHATTHALUNG								0.0	1462.0	- 162.3
28 ควนขนุน	Khuan Khanun	67.4							67.4	1984.0	
29 ปากพยูน	Pak Phayun								0.0	766.0	
30 เขาชัยสน	Khao Chaison	8.6	21.5						30.1	1363.5	
31 **สงขลา**	SONGKHLA*	13.0	3.8	4.4	0.1		T	30.5	51.8	1392.5	- 46.2
32 รัตภูมิ	Rattaphum	16.5	9.8		31.5				57.8	1421.3	
33 หาดใหญ่	Hat Yai	6.9	4.9		0.5		0.1	9.0	21.4	1142.3	
34 สะเดา	Sadao	1.7		4.9	85.4				92.0	1357.7	
35 **ปัตตานี**	PATTANI*	0.3	19.3					3.2	22.8	1945.9	+1027.2
36 หนองจิก	Nong Chik		10.0						10.0	892.7	
37 ยะหริ่ง	Yaring		15.2						15.2	1263.9	
38 มายอ	Mayo		17.4						17.4	1766.2	
39 โคกโพธิ์	Khok Pho		11.0						11.0		
40 ปะนาเระ	Panare								0.0	927.0	
41 **ยะลา**	YALA				37.5				37.5	2064.7	
42 ยะหา	Yaha				85.7				85.7	1973.4	
43 รามัน	Raman								0.0	1990.1	
44 บันนังสตา	Bannang Satar	14.3	5.0						19.3	1798.2	
45 เบตง	Betong		4.7	4.4	41.2				50.3	1654.3	
46 **นราธิวาส**	NARATHIWAT*	0.4	20.7		13.5		1.5	0.1	36.2	1965.3	+ 162.0
47 ยี่งอ	Yi-ngo								0.0	1302.2	
48 รือเสาะ	Rangae								0.0	412.1	
49 ตากใบ	Tak Bai		87.3						87.3	1014.7	
50 สุไหงโกลก	Sungai Kolok		50.8		10.1				60.9	1218.5	

สถานีฝน	Station	วันที่และจำนวนน้ำฝนเป็นมิลลิเมตร Date and amount of rainfall in millimeters							ฝนรวม มม. Total rainfall mm.	ฝนรวมตั้งแต่ 1 มกราคม Accumulative rainfall since 1 January	
		พฤศจิกายน November								ปริมาณ มม. Amount mm.	สูงต่ำกว่าปกติ Above or below Normal
		10	11	12	13	14	15	16			
51 ระนอง	RANONG*	0.5	2.0		0.4	2.0	2.2	0.9	8.0	4431.5	+ 182.7
52 กระบุรี	Kra Buri								0.0	3015.3	
53 พังงา	PHANGNGA	8.5	8.2		98.0		38.0		152.7	2767.9	
54 ตะกั่วป่า	Takua Pa	16.5	5.1	8.4	32.3	32.5	39.2		135.0	4100.5	
55 กะปง	Kapong	7.5	2.0	0.8	46.0				56.3	3796.3	
56 ท้ายเหมือง	Thai Muang								---	2717.1	
57 ตะกั่วทุ่ง	Takua Thung	19.5			31.0		11.3		61.8	2917.9	
58 ทับปุด	Thap Put				56.8		37.4		94.2	2477.8	
59 ภูเก็ต	PHUKET*	0.6	29.6	18.8					49.0	2554.0	+ 333.3
60 สนามบินภูเก็ต	Phuket Airport*		10.0	6.6	6.7		18.0	30.1	71.4	2855.5	+ 358.1
61 กระบี่	KRABI	5.9			95.3	15.1			116.3	1130.6	
62 อ่าวลึก	Ao Luk								0.0	212.3	
63 คลองท่อม	Khlong Tom	1.5	13.5						15.0	2230.4	
64 ตรัง	TRANG	3.8	11.6	6.2	18.8	T		2.7	43.1	2551.3	+ 314.8
65 สนามบินตรัง	Trang Airport*										
66 สิเกา	Sikao		4.6	24.1	18.1		1.4		48.2	2445.3	
67 ย่านตาขาว	Yan Ta Khao				75.1				75.1	1850.9	
68 ปะเหลียน	Palian	8.2		44.3	3.3				55.8	2408.0	
69 สตูล	SATUN								0.0	789.7	
70 ทุ่งหว้า	Thung Wa								0.0	1308.6	

สถานีฝน	Station	วันที่และจำนวนน้ำฝนเป็นมิลลิเมตร Date and amount of rainfall in millimeters							ฝนรวม มม. Total rainfall mm.	ฝนรวมตั้งแต่ 1 มกราคม Accumulative rainfall since 1 January	
		พฤศจิกายน November								ปริมาณ มม. Amount mm.	สูงต่ำกว่าปกติ Above or below Normal
		10	11	12	13	14	15	16			
กรุงเทพมหานคร	**BANGKOK METROPOLIS**										
1 สถานีเครื่องรับส่งวิทยุนนทบุรี	Overseas Radio Receiving Station								0.0		
2 ว.ว. การช่างนนทบุรี	Nonthaburi Trade School								0.0		
3 พลังงานปรมาณูแห่งชาติ	Atomic Energy For Peace				2.4				2.4		
4 กองกำกับการรถวิทยุฯ	MMP. Sub Division Car Center								0.0		
5 วิทยาลัยครูจันทรเกษม	Chankasem College Education								0.0		
6 การไฟฟ้าฝ่ายผลิต	Electrical Supply Authority								0.0	506.6	
7 ศูนย์ฝึกการบินพลเรือน	Civil Aviation Training Center								0.0	1191.3	
8 ว.ว. โยธินบูรณะ	Yothin Burana School		14.7		12.0				26.7		
9 สถานีรถไฟบางปะหรุ	Bang Bamru Railway Station								0.0	1759.4	
10 ว.ว. พาณิชยการสยาม	Siam Commercial School				T				T		
11 ว.ว. การประชาสัมพันธ์	Public Relation School								0.0	987.4	
12 ว.ว. สามเสนนอก	Sam Sen Nok School		1.9				3.6		5.5	1264.4	
13 มหาวิทยาลัยรามคำแหง	Ramkhamhaeng University		8.9		6.1	2.2	3.9		21.1	1269.7	
14 ว.ว. ศรีอุถัย	Sri Uthai School		8.0		4.8				12.8		
15 ว.ว. จิตรลดา	Chitlada School								0.0		
16 เขตบางกะปิ	Bangkapi Boundary								0.0		
17 เขตหนองจอก	Nong Chok Boundary								0.0		
18 กระทรวงศึกษาธิการ	Ministry of Education		17.8						17.8		
19 ว.ว. ช่างกลวิทยา	Changkol Vitthaya School		1.9						1.9	1239.2	
20 ร. 1 พัน ร 28.	Second Infantry Battalion								0.0		
21 บ้านมนังคศิลา	Ban Manangkha Sila		14.7		9.3		2.6		26.6	1219.7	
22 ว.ว. โยสิทสโมสร	Kosit Samosorn School		6.2		10.0		25.3		41.5		
23 ประตูน้ำปทุมวัน	Pathumwan Irr.		2.3		4.3				6.6	1260.6	
24 ว.ว. เฉลิมสายน์ศึกษา	Chalermsart Suksa School								0.0		
25 วิทยาลัยเพาะช่าง	Poh Chang College								0.0		
26 ว.ว. มาเตร์เดอี	Mater Dei School		3.5		4.2				7.7		
27 สถานีจ่ายไฟฟ้าบางกะปิ	Sup Center of Electrial Supply Bangkapi		15.6		T		10.0		25.6		
28 วิทยาลัยพาณิชยการธนบุรี	Thonburi Commercial College	T	2.5	T	T				2.5		
29 วิทยาลัยครูบ้านสมเด็จ	Banasomdet Teacher College								0.0		
30 เขตคลองสาน	Khlong San Boundary		33.0		1.0		12.0		46.0		
31 ร.ร. เตรียมทหาร	Armed Force Academy Preparatory School		16.1					17.6	33.7	1481.9	
32 ว.ว. กรุงเทพคริสเตียน	Bangkok Christian College		51.2						51.2	1161.5	
33 ว.ว. ศรีวิกรม์	Srivikorn School								0.0		
34 ประตูน้ำพระโขนง	Prakhanong Irr.		10.7			4.1	9.5		24.3	904.0	
35 ว.ว. สมศึกษา	Somsuk Suksa School		14.4		T				14.4		
36 ว.ว. อำนวยวิทยาคม	Yanuwas Vithayakhom School		17.6						17.6		
37 ว.ว. พระโขนง	Prakhanong School								0.0	963.8	
38 ว.ว. ช่องนนทรี	Chong Nonthri School		3.1					25.4	28.5		

อุณหภูมิสูงสุดและต่ำสุดประจำวันที่ ๑๐ – ๑๖ พฤศจิกายน ๒๕๑๘

Daily Max. and Min. Temperature 10 – 16 November 1975

สถานี	Station	อุณหภูมิสูงสุดและต่ำสุดเป็นองศา ซ. Max. and Min. Temperature in degree C.							เฉลี่ยสูงสุด ต่ำสุด Average Max. Min.	เฉลี่ยในสัปดาห์ Weekly Mean	ค่าปกติประจำเดือน Monthly Normal
		10	11	12	13	14	15	16			
ภาคเหนือ	**NORTHERN PART**										
1 เชียงราย	CHIANG RAI	29.0 20.5	30.2 21.1	30.3 21.3	31.7 20.3	32.0 20.3	31.4 19.2	29.5 20.7	30.6 20.5	25.6	23.1
2 แม่ฮ่องสอน	MAE HONG SON	30.8 21.6	32.5 21.9	33.3 21.7	33.5 21.4	33.2 22.5	33.2 22.4	32.5 20.2	32.7 21.7	27.2	25.3
3 เชียงใหม่	CHIANG MAI	29.0 22.0	30.3 22.6	31.8 22.8	31.3 22.5	31.8 22.7	32.0 22.1	31.5 22.5	31.1 22.4	26.8	27.4
4 น่าน	NAN	32.5 22.1	33.0 23.0	32.4 22.5	32.5 21.6	31.6 22.3	28.1 22.7	25.3 21.7	30.8 22.3	26.6	24.9
5 ท่าวังผา	Tha Wang Pha	31.8 20.6	32.3 21.8	32.7 21.6	31.8 22.0	30.4 21.2	27.6 22.1	25.5 21.2	30.3 21.5	25.9	..
6 ลำปาง	LAMPANG	27.8 22.2	30.9 22.3	31.8 21.0	31.7 21.2	31.2 22.1	31.2 22.0	29.8 21.7	30.6 21.8	26.2	24.7
7 แม่สะเรียง	Mae Sariang	31.9 22.7	32.6 22.6	33.0 21.5	32.3 22.2	33.0 21.4	33.3 21.4	32.5 20.8	32.6 21.8	27.2	25.9
8 แพร่	PHRAE	32.5 22.7	32.2 23.4	33.3 22.5	33.2 22.0	32.9 22.4	21.9	30.3 ..	32.4 22.5	27.4	25.1
9 อุตรดิตถ์	UTTARADIT	33.9 23.4	33.9 23.3	34.4 22.5	34.5 22.4	34.2 23.4	31.0 23.5	33.0 23.2	33.6 23.1	28.4	26.5
10 สนามบินอุตรดิตถ์	Uttaradit Airport	::	::	::	::	::	::	::	::	..	..
11 ตาก	TAK	30.2 22.6	32.0 22.5	32.6 22.2	32.9 22.3	33.1 22.7	32.1 23.0	31.2 23.6	32.0 22.7	27.4	25.4
12 พิษณุโลก	PHITSANULOK	32.2 24.5	33.0 24.5	33.1 24.0	34.0 24.0	33.5 24.0	32.5 23.7	32.5 23.4	33.0 24.0	28.5	26.9
13 แม่สอด	Mae Sot	31.6 22.8	32.4 22.2	31.2 21.5	31.6 21.6	31.8 21.7	32.4 21.9	31.9 22.6	31.7 22.0	26.8	25.6
14 เพชรบูรณ์	PHETCHABUN	32.9 22.0	34.1 22.0	34.3 21.7	34.6 21.6	33.1 23.0	33.2 22.3	32.7 21.4	33.6 22.0	27.8	25.3
15 หล่มสัก	Lom Sak	32.5 22.5	34.2 21.8	33.8 21.6	34.0 21.6	32.5 22.4	32.0 22.5	31.5 22.3	32.9 22.1	27.5	..
16 วิเชียรบุรี	Wichian Buri	32.9 22.9	33.5 22.0	34.4 22.0	34.1 21.5	33.0 23.0	31.9 22.4	32.7 21.2	33.2 22.1	27.6	..
ภาคตะวันออกเฉียงเหนือ	**NORTHEASTERN PART**										
1 หนองคาย	NONG KHAI	32.0 22.5	32.6 23.6	32.9 22.7	32.4 22.3	27.8 20.3	23.0 21.2	28.4 20.2	29.9 21.9	25.9	24.8
2 เลย	LOEI	31.5 21.4	32.0 20.0	32.9 20.7	32.8 20.6	29.0 22.1	24.9 22.2	28.4 21.1	30.2 21.2	25.7	23.8
3 อุดรธานี	UDON THANI	31.0 22.9	31.7 22.5	33.1 22.5	33.2 23.5	29.4 22.2	23.3 21.1	26.6	30.3 22.2	26.2	25.1
4 สกลนคร	SAKON NAKHON	31.6 21.5	32.6 21.7	33.6 21.7	33.3 21.7	31.3 19.8	30.2 19.1	31.4 18.0	32.0 20.5	26.2	24.1
5 นครพนม	NAKHON PHANOM	31.7 20.7	33.4 20.9	33.2 21.1	32.5 21.1	30.3 18.6	28.4 18.8	30.8 19.7	31.5 20.1	25.8	24.3
6 มุกดาหาร	Mukdahan	32.0 21.2	31.8 20.4	32.6 20.8	31.6 21.8	30.3 19.7	29.1 19.5	29.2 17.7	30.9 20.2	25.6	24.3
7 ขอนแก่น	KHON KAEN	32.3 22.1	33.4 22.1	32.6 22.1	34.2 22.1	31.7 21.5	30.3 21.4	31.4 19.4	32.3 21.5	26.9	25.1
8 โกสุมพิสัย	Kosum Phisai	32.9 22.3	33.3 22.3	33.9 22.7	33.5 22.9	32.3 21.5	20.8	::	33.2 22.1	27.6	..
9 ร้อยเอ็ด	ROI ET	32.7 21.9	33.4 21.9	33.1 22.6	32.7 22.6	31.7 20.5	30.4 20.2	30.3 18.3	32.9 21.2	26.6	25.1
10 ชัยภูมิ	CHAIYAPHUM	31.2 23.2	32.2 22.4	32.5 22.9	32.6 22.5	31.7 23.9	30.2 22.9	30.3 21.5	31.5 22.8	27.2	25.3
11 อุบลราชธานี	UBON RATCHATHANI	31.4 21.9	32.7 21.6	32.6 22.9	32.2 23.2	31.7 20.8	30.6 19.6	30.2 18.8	31.5 21.2	26.4	25.4
12 สุรินทร์	SURIN	32.4 23.5	32.9 23.6	32.6 23.7	32.5 23.2	33.4 22.9	31.4 21.4	30.9 19.7	32.3 22.5	27.4	25.1
13 ท่าตูม	Tha Tum	31.9 22.2	32.7 22.0	32.5 21.5	32.0 22.0	31.5 21.8	30.5 19.9	30.1 19.1	31.6 21.2	26.4	..
14 หนองรอง	Nong Rong	32.2 23.2	32.2 23.0	33.6 22.8	32.2 22.9	31.8 24.0	30.6 23.8	20.8	32.1 22.9	27.5	..

สถานี	Station	อุณหภูมิสูงสุดและต่ำสุดเป็นองศา ซ. Max. and Min. Temperature in degree C.							เฉลี่ยสูงสุด ต่ำสุด Average Max. Min.	เฉลี่ยในสัปดาห์ Weekly Mean	ค่าปกติประจำเดือน Monthly Normal
		10	11	12	13	14	15	16			
15 นครราชสีมา	NAKHON RATCHASIMA	31.4 22.4	32.1 22.5	33.5 22.0	33.4 22.3	31.7 23.0	30.5 23.5	30.3 22.1	31.8 22.3	27.0	25.0
16 โชคชัย	Chok Chai	31.6 23.3	32.0 22.8	33.2 23.0	31.8 22.9	32.1 24.2	30.6 22.9	20.7	31.9 22.8	27.4	..
ภาคกลาง	**CENTRAL PART**										
1 นครสวรรค์	NAKHON SAWAN	30.1 21.7	32.3 23.8	32.3 23.6	32.7 24.1	31.8 24.8	32.7 23.7	31.6 23.8	31.9 23.5	27.7	26.6
2 ลพบุรี	LOP BURI	31.8 23.1	31.0 22.4	32.6 23.2	31.5 23.4	32.5 23.5	32.4 23.4	22.2	32.0 23.0	27.5	26.5
3 สุพรรณบุรี	SUPHAN BURI	32.0 24.0	32.8 23.1	32.4 25.0	32.6 25.4	32.4 25.4	32.3 23.0	31.2 24.3	32.1 24.3	28.2	26.4
4 กาญจนบุรี	KANCHANABURI	31.4 22.2	31.9 23.0	32.3 22.9	32.9 22.7	33.4 23.1	33.6 23.3	31.5 23.6	32.4 23.0	27.7	25.8
5 ทองผาภูมิ	Thong Pha Phum	31.5 22.5	31.7 23.1	32.7 22.5	33.1 22.6	33.4 22.6	32.7 22.8	31.6 22.5	32.4 22.6	27.5	..
6 สนามบินดอนเมือง	Don Muang Airport	30.8 25.0	30.3 25.0	31.2 25.2	32.0 24.8	32.0 24.8	31.8 24.2	31.2 24.4	31.3 24.8	28.0	27.4
7 กรุงเทพมหานคร	BANGKOK METROPOLIS	32.8 24.2	33.0 24.7	33.0 24.3	33.7 24.6	33.3 25.3	33.6 24.4	32.5 23.8	33.1 24.5	28.8	27.1
8 ศูนย์วิจัย ฯ บางนา	Bang Na	32.5 24.5	32.7 23.9	32.2 24.1	32.7 25.0	32.4 24.7	32.2 23.5	23.5	32.4 24.2	28.3	..
ภาคตะวันออก	**EASTERN PART**										
1 ปราจีนบุรี	PRACHIN BURI	33.0 22.8	33.3 24.0	31.8 23.0	33.2 23.6	33.1 23.3	33.0 23.8	32.0 23.2	32.8 23.4	28.1	27.0
2 กบินทร์บุรี	Kabin Buri	33.6 23.0	33.8 23.2	32.6 22.9	34.2 23.5	33.0 22.5	33.6 23.3	22.8	33.5 23.0	28.2	..
3 อรัญประเทศ	Aranyaprathet	32.8 22.3	32.9 22.5	31.5 23.1	33.2 22.7	33.1 22.4	32.8 22.8	32.3 22.8	32.6 22.6	27.6	26.2
4 ชลบุรี	CHON BURI	33.5 23.0	31.9 24.3	33.4 23.6	31.5 24.4	32.2 22.8	33.1 23.8	33.1 23.2	32.7 23.6	28.2	26.6
5 เกาะสีชัง	Ko Si Chang	30.2 24.2	30.5 25.0	29.8 24.4	30.5 24.0	30.3 23.4	30.8 24.0	31.5 23.0	30.5 24.0	27.2	27.1
6 สัตหีบ	Sattahip	..	32.0 24.0	31.0 ..	31.0 ..	24.0	32.0 24.0	24.0	31.5 24.0	27.8	27.6
7 ระยอง	RAYONG	30.6 23.0	30.6 23.3	31.8 24.1	31.0 24.2	31.2 23.5	24.5	..	31.0 23.8	27.4	..
8 จันทบุรี	CHANTHABURI	32.3 22.1	32.7 23.2	31.5 22.6	32.9 22.8	32.5 21.6	32.9 23.6	32.1 22.0	32.4 22.4	27.4	26.6
9 ทองใหญ่	Khlong Yai	31.0 22.0	30.8 22.3	30.7 22.3	30.3 21.4	30.3 21.4	30.5 21.3	30.9 21.5	30.6 21.7	26.2	26.7
ภาคใต้	**SOUTHERN PART**										
1 หัวหิน	Hua Hin	28.6 23.4	29.8 23.5	30.3 23.2	29.8 24.1	30.3 22.9	30.5 23.3	31.0 23.1	30.0 23.4	26.7	26.4
2 ประจวบคีรีขันธ์	PRACHUAP KHIRI KHAN	28.8 22.7	27.6 22.1	30.5 21.8	30.9 22.7	29.8 21.2	30.2 21.1	31.3 21.8	29.7 21.9	25.8	26.1
3 ชุมพร	CHUMPHON	28.2 23.5	26.8 23.5	29.3 22.6	30.6 23.9	30.5 23.5	30.4 22.4	30.7 22.3	29.5 22.8	26.2	25.9
4 สุราษฎร์ธานี	SURAT THANI	29.6 22.6	26.3 22.5	29.4 22.0	28.5 21.4	32.2 22.2	30.6 22.0	29.8 21.5	29.5 22.0	25.8	26.2
5 เกาะสมุย	Ko Samui	29.8 23.5	26.0 23.3	29.0 23.0	29.6 24.4	29.7 24.0	29.0 23.5	30.4 23.6	29.1 23.6	26.4	..
6 นครศรีธรรมราช	NAKHON SI THAMMARAT	28.5 23.5	28.3 23.2	29.4 22.5	28.5 23.7	30.7 22.4	27.8 22.8	30.1 22.0	29.0 22.9	26.0	26.2
7 สงขลา	SONGKHLA	29.7 23.3	31.4 22.8	30.1 22.8	29.9 24.3	30.7 23.0	29.8 24.1	23.9	30.5 23.4	26.8	26.9
8 ปัตตานี	PATTANI	31.4 22.6	32.4 22.5	31.5 22.3	32.0 23.3	31.6 21.8	31.2 22.6	30.1 22.4	31.5 22.5	27.0	26.6
9 นราธิวาส	NARATHIWAT	30.6 23.1	30.3 23.0	30.0 22.2	30.5 23.2	30.4 22.6	30.2 23.1	29.9 23.5	30.3 23.0	26.6	26.2
10 ระนอง	RANONG	29.3 23.1	29.7 23.1	31.9 22.2	30.3 21.8	31.5 22.2	31.4 21.8	32.6 21.7	31.0 22.3	26.6	26.1
11 ภูเก็ต	PHUKET	30.0 23.3	25.4	31.6 22.3	30.8 22.7	31.6 ..	23.5	31.9 23.2	31.2 23.1	27.2	27.2
12 สนามบินภูเก็ต	Phuket Airport	30.0 22.6	29.2 23.0	26.7 23.0	29.0 23.2	29.9 21.9	31.0 23.6	30.8 21.4	29.9 22.5	26.2	26.6
13 สนามบินตรัง	Trang Airport	31.5 22.8	31.5 23.1	31.4 22.2	31.0 23.1	32.7 22.3	31.8 23.1	31.9 21.5	31.7 22.6	27.2	26.7

...เพิ่มเติมรายงานจำนวนน้ำฝนเนื่องจากได้รับรายงานภายหลัง สำหรับรายงานอากาศประจำสัปดาห์ ฉบับที่ 45/2518

Corrections for late rainfall data reports in weekly weather report No. 45/2375

สถานีฝน	Station	วันที่และจำนวนน้ำฝนเป็นมิลลิเมตร Date and amount of rainfall in millimeters พฤศจิกายน November 3	4	5	6	7	8	9	ฝนรวม มม. Total rainfall mm.	ฝนรวมตั้งแต่ 1 มกราคม Accumulative rainfall since 1 January ปริมาณ มม. Amount mm.	สูงต่ำกว่าปกติ Above or below Normal
ภาคเหนือ	NORTHERN PART										
9 เวียงป่าเป่า	Wiang Pa Pao							1.5	1.5	816.7	- 268.2
11 แม่ใจ	Mae Chai							4.1	6.2	1674.1	+ 373.5
23 แม่แตง	Mae Taeng							4.6	23.1	1402.4	+ 234.9
24 แม่ริม	Mae Rim							24.6	24.6		
25 สันทราย	San Sai							18.1	18.1	1147.5	- 16.5
26 ดอยสะเก็ด	Doi Saket							17.0	35.8	1504.5	+ 329.3
28 หางดง	Hang Dong							35.6	35.6	1260.4	+ 143.3
29 สารภี	Saraphi							8.4	8.4	658.9	
30 สันป่าตอง	San Pa Tong							10.5	10.5		
31 จอมทอง	Chom Thong							23.0	23.0	1054.0	+ 135.2
32 ฮอด	Hot							19.6	24.6	1235.9	+ 144.9
33 ลำพูน	LUMPHUN							23.0	38.0	1272.3	+ 336.0
34 ป่าซาง	Pa Sang							15.8	16.7	1255.5	+ 305.5
35 ลี้	Li							5.7	5.7	722.4	- 426.7
39 เกาะคา	Kao Kha							2.3	2.3	1330.1	+ 296.1
40 สบปราบ	Sop Prap							8.9	8.9	1224.1	+ 172.9
41 เถิน	Thoen							13.4	14.3	1147.3	+ 183.3
66 ทุ่งเสลี่ยม	Thung Saliam							13.8	14.1	1624.7	+ 446.1
68 กงไกรลาศ	Kong Krailat							6.6	12.6	1843.3	+ 586.5
72 พรหมพิราม	Phrom Phiram							4.5	16.7	1852.1	+ 889.9
75 กำแพงเพชร	KAMPHAENG PHET							16.8	36.0	1383.6	+ 134.1
76 พรานกระต่าย	Phan Kra tai							4.0	11.7	1357.3	- 63.5
78 ขานุวรลักษบุรี	Khanu Wor alaksaburi							13.6	13.6	1798.0	+ 542.2
ภาคตะวันออกเฉียงเหนือ	NORTEASTERN PART										
5 วังสพุง	Wang Saphung							0.7	0.7	1092.1	+ 0.2
22 บ้านแพง	Ban Phaeng							6.4	10.1	2933.3	+ 182.6
23 ท่าอุเทน	Tha Uthen							2.5	2.5	2526.0	+ 258.6
51 มัญจาคีรี	Mancha Khiri							32.3	32.3		
52 ชนบท	Chonnabot							5.2	5.2	1049.8	- 131.6
59 คอนสวรรค์	Khon Sawan							25.7	25.7	1094.2	- 59.7
65 ด่านขุนทด	Dan Khun Thot							9.0	9.0	1170.9	+ 134.8
73 คอนบุรี	Khon Buri							14.5	14.5	509.8	- 531.1
96 มหาชนะชัย	Maha Chana Chai							0.5	6.3	1757.6	+ 304.9
99 เดชอุดม	Det Udom							8.3	91.5	1661.3	+ 125.8

สถานีฝน	Station	วันที่และจำนวนน้ำฝนเป็นมิลลิเมตร Date and amount of rainfall in millimeters พฤศจิกายน November							ฝนรวม มม. Total rainfall mm.	ฝนรวมตั้งแต่ 1 มกราคม Accum. ative rainfall since 1 January	
		3	4	5	6	7	8	9		ปริมาณ มม. Amount mm.	สูงต่ำกว่าปกติ Above or below Normal
	ภาคกลาง CENTRAL PART										
2	บรรพตพิสัย Banphot Phisai							7.5	7.5	1423.5	+ 474.1
6	ท่าตะโก Tha Tako							43.5	51.1	1269.3	+ 199.6
8	ตากลี Takhli							30.5	30.5	855.3	- 422.6
10	สว่างอารมณ์ Sawang Arom							78.3	78.3	487.7	- 627.3
12	ทัพทัน Thap Than							62.4	85.1	1298.7	- 47.8
13	หนองฉาง Nong Chang						119.4		126.9	2152.6	+ 746.8
14	หนองขาหย่าง Nong Khayang							62.0	62.0	1160.1	- 9.8
15	ชัยนาท CHAI NAT							27.4	50.0	955.8	- 173.3
16	มโนรมย์ Manorom							34.2	41.8	775.1	- 405.0
17	วัดสิงห์ Wat Sing							50.5	52.2	879.0	- 347.1
18	หันคา Hankha							26.5	36.8	1109.6	- 38.6
19	สิงห์บุรี SING BURI							3.2	3.2	1333.1	+ 243.0
20	อินทร์บุรี In Buri							37.4	37.4	930.4	- 265.4
21	บางระจัน Bang Rachan							13.6	13.6	1120.8	- 103.2
22	พรหมบุรี Phrom Buri							25.3	25.3	1015.8	- 278.5
24	บ้านหมี่ Ban Mi							29.1	29.1	901.7	- 113.0
28	โคกสำโรง Khok Samrong							14.0	14.0	626.5	- 425.1
31	เดิมบางนางบวช Doembang Nangbuat							33.0	33.0	852.6	- 283.1
32	สามชุก Sam Chuk							48.4	48.4	1079.3	- 84.4
38	อ่างทอง ANG THONG							1.5	39.5	1243.2	- 64.7
41	วิเศษชัยชาญ Wiset Chai Chan							30.3	30.3	1491.4	+ 142.1
42	ป่าโมก Pa Mok							14.6	14.6	1277.0	+ 119.0
43	สระบุรี SARABURI							27.9	27.9	1013.0	- 525.4
46	เสาไห้ Sao Hai							17.1	17.1	1133.3	- 368.7
47	แก่งคอย Kaeng Khoi							10.5	10.5	1258.2	- 275.0
50	ท่าเรือ Tha Rua							27.5	80.3	1256.8	- 258.8
60	ลำลูกกา Lam Luk Ka							2.2	4.4	1270.4	- 98.6
61	นนทบุรี NONTHABURI							28.1	28.1	1331.3	+ 229.5
62	บางบัวทอง Bang Bua Thong							24.0	24.0	1198.5	- 92.8
79	พนมทวน Phanom Thuan							9.3	14.9	1049.4	+ 254.5
81	นครปฐม NAKHON PATHOM							12.1	31.2	1186.4	- 20.5
83	นครชัยศรี Nakhon Chaisi							6.7	47.2	878.6	- 100.0
84	ราชบุรี RATCHABURI							41.3	41.3	1214.6	+ 0.5
85	บ้านโป่ง Ban Pong							15.5	28.8	1087.2	+ 118.2
91	อัมพวา Amphawa							1.9	26.8	1125.9	+ 50.7
93	กระทุ่มแบน Kratum Baen							10.3	54.4	1059.9	- 133.3

สถานีฝน	Station	วันที่และจำนวนน้ำฝนเป็นมิลลิเมตร Date and amount of rainfall in millimeters							ฝนรวม มม. Total rainfall mm.	ฝนรวมตั้งแต่ 1 มกราคม Accumulative rainfall since 1 January	
		พฤศจิกายน November								ปริมาณ มม. Amount mm.	สูงต่ำกว่าปกติ Above or below Normal
		3	4	5	6	7	8	9			
	ภาคตะวันออก EASTERN PART										
2	บานนา Ban Na							46.3	46.3	1737.7	- 221.4
4	องครักษ์ Ongkharak							5.6	20.5	1950.1	+ 181.3
16	พานทอง Phan Thong						39.9		47.7	1093.5	- 16.1
21	ระยอง RAYONG							0.5	81.7	1185.0	- 78.1
22	บานคาย Ban Khai							15.1	34.2	1393.7	+ 159.7
29	แหลมงอบ Laem Ngop							3.0	5.8	2917.3	
	ภาคใต้ SOUTHERN PART										
1	เพชรบุรี PHETCHABURI							4.5	49.8	876.3	- 182.8
3	บานลาด Ban Lat							0.9	42.5	977.7	- 80.6
8	ปราณบุรี Pran Buri						0.7		66.7		
10	ทานาย Tha Sae							20.6	115.3	2133.3	+ 357.8
11	สวี Sawi							23.0	103.6	1341.9	- 121.9
14	ไชยา Chaiya							6.2	55.7	1863.2	+ 631.7
22	ทาศาลา Tha Sala							12.7	57.1	1539.6	+ 170.7
24	ทุงสง Thung Song							22.2	35.8	1845.5	+ 213.4
25	รอนพิบูลย์ Ron Phibun							29.0	34.0	1555.1	+ 293.4
26	ปากพนัง Pak Phanang							20.5	44.8	1989.8	+ 616.4
34	สะเดา Sadao							7.4	23.7	1265.7	
38	มายอ Mayo							11.2	11.2	1748.8	
45	เบตง Betong							3.5	72.9	1604.0	
50	สุไหงโกลก Sungai Kolok							10.6	51.2	1157.6	
54	ตะกั่วปา Takua Pa							3.2	63.6	3965.5	
55	กะปุง Kapong							7.5	91.1	3740.0	
57	ตะกั่วทุง Takua Thung							3.4	37.9	2856.1	
61	กระบี่ KRABI							2.6	67.7	1014.3	
66	สิเกา Sikao							33.5	52.4	2397.1	
68	ปะเหลียน Palian							73.2	85.0	2352.2	
70	ทุงหวา Thung Wa							30.5	81.5	1308.6	

REMARKS

1. **Meteorological Department's Station** (with * mark). Rainfall observation is performed daily at 07.00 a.m. by the Meteorological Department's personnel. Therefore the daily amount of rainfall in this publication means the total amount of rainfall in 24 hr. period from 07.00 a.m. of the recorded date to 07.00 a.m. of the following day.

2. **Voluntary Rainfall Station** (without * mark) located at District and Province. Rainfall observation is performed daily at 09.00 a.m. by the voluntary observer. The daily amount of rainfall means the total amount of rainfall in 24 hr. period from 09.00 a.m. of the recorded date to 09.00 a.m. of the following day.

3. **Rainfall and Temperature Data.** The daily rainfall and temperature observations are submitted to the Meteorological Department soon after the measurement by the following means :—

   — By radio or telegraph from the Meteorological Department's stations.
   — By telegraph from voluntary rainfall stations

   Those daily reports generally arrive at the Meteorological Department from about 07.00 a.m. to 07.00 p.m.

4. **Rainfall Intensity in 1 day** (24 hours)

Light Rainfall	amounts	0.1 — 10.0 millimetres
Moderate Rainfall	,,	10.1 — 35.0 ,,
Heavy Rainfall	,,	35.1 — 90.0 ,,
Very Heavy Rainfall	,,	90.1 millimetres and above
Blank	represents	No rainfall or observation of rainfall does not arrive in time for publication.
T	,,	Trace or light rainfall with amount less than 0.1 millimetres.

Various Data in this publication are published hurriedly to service the user. Therefore the user should be cautious in using them. If there is any doubts please inquired the Meteorological Statistics Subdivision of the Climatology Division for further informations by dialing the number 916054 and 910178.

Meteorological Department
Bangkok Metropolis

Climatology Division.

- **กำหนดออก** สัปดาห์ละ 1 ฉบับ ปีละ 52 ฉบับ
- **ค่าบำรุง** ฉบับละ 5 บาท ปีละ 150 บาท
- **การบอกรับ** ติดต่อที่กองภูมิอากาศ กรมอุตุนิยมวิทยา

โทร. 916054

พิมพ์ที่โรงพิมพ์กรมอุตุนิยมวิทยา กระทรวงคมนาคม กรุงเทพมหานคร

เรือเอก เจตน์ ไชยลาโภ ผู้พิมพ์ผู้โฆษณา 2518

M06.1/593
T364we

กรมอุตุนิยมวิทยา กระทรวงคมนาคม

รายงานอากาศประจำสัปดาห์ ระหว่างวันที่ ๑๗ — ๒๓ พฤศจิกายน ๒๕๑๘

และ

การคาดหมายลักษณะอากาศ ระหว่างวันที่ ๒๔ — ๓๐ พฤศจิกายน ๒๕๑๘

ฉบับที่ ๔๗/๒๕๑๘

ดร. เจริญ เจริญรัชต์ภาคย์

อธิบดีกรมอุตุนิยมวิทยา

METEOROLOGICAL DEPARTMENT

MINISTRY OF COMMUNICATIONS

BANGKOK, THAILAND

WEEKLY WEATHER REPORT

DURING THE PERIOD 17 — 23 NOVEMBER 1975

AND

WEATHER OUTLOOK

DURING 24 — 30 NOVEMBER 1975

No. 47/1975

Chareon Charoen-rajapark

Director — General

ATMOSPHERIC SCIENCES LIBRARY
DEC 1 1975
N.O.A.A.
U. S. Dept. of Commerce

หมายเหตุ

1. **สถานีของกรมอุตุนิยมวิทยา** (มีเครื่องหมาย *) ทำการตรวจวัดจำนวนฝนตกเวลา 07.00 น. ทุกวัน โดยเจ้าหน้าที่ของกรมอุตุนิยมวิทยา ดังนั้น จำนวนฝนรายวันในรายงานเล่มนี้ หมายถึงปริมาณฝนรวมในช่วงเวลา 24 ชั่วโมง ตั้งแต่เวลา 07.00 น. ของวันที่แจ้งไว้ในรายงาน จนถึงเวลา 07.00 น. ของวันรุ่งขึ้น

2. **สถานีฝนอำเภอและจังหวัด** (ไม่มีเครื่องหมาย *) ทำการ ตรวจวัด จำนวนฝนตกเวลา 09.00 น. ทุกวัน โดยเจ้าหน้าที่ ที่อยู่ในอำเภอหรือจังหวัดที่ได้รับแต่งตั้งจากกรมอุตุนิยมวิทยา ดังนั้น จำนวนฝนรายวัน หมายถึงปริมาณฝนรวมในช่วงเวลา 24 ชั่วโมง ตั้งแต่เวลา 09.00 น. ของวันที่แจ้งไว้ในรายงานจนถึงเวลา 09.00 น. ของวันรุ่งขึ้น

3. **ข้อมูลฝนและอุณหภูมิ** ที่พิมพ์ในรายงานเล่มนี้ เป็นข้อมูลที่เจ้าหน้าที่ผู้ทำการตรวจรายงานมายังกรมอุตุนิยมวิทยา ทุกวันภายหลังการตรวจ

   — สถานีของกรมอุตุนิยมวิทยา รายงานทางวิทยุโทรศัพท์หรือโทรเลข

   — สถานีฝนอำเภอและจังหวัด รายงานทางโทรเลข

   รายงานดังกล่าวนี้ กรมอุตุนิยมวิทยา จะได้รับ ตั้งแต่เวลาประมาณ 07.00 น. จนถึงเวลา 19.00 น.

4. **เกณฑ์ฝนใน 1 วัน** (24 ชั่วโมง)

ฝนเล็กน้อย	จำนวนตั้งแต่	0.1 — 10.0 มิลลิเมตร
ฝนปานกลาง	„	10.1 — 35.0 „
ฝนหนัก	„	35.1 — 90.0 „
ฝนตกหนักมาก	„	90.1 มิลลิเมตร ขึ้นไป
ช่องว่าง	หมายความว่า	ไม่มีฝนตกหรือยังไม่ได้รับรายงาน
T	„	ฝนตกน้อยไม่ถึง 0.1 มิลลิเมตร

ข้อมูลต่าง ๆ เหล่านี้ได้ดำเนินการจัดพิมพ์โดยรีบเร่ง เพื่อสนองความต้องการแก่ผู้ใช้ จึงยังไม่ได้ทำการตรวจสอบ ฉะนั้น ผู้ใช้จึงควรพิจารณาข้อมูลก่อนที่จะนำไปใช้ หากมีข้อสงสัยประการใด โปรดติดต่อสอบถามเจ้าหน้าที่ งานสถิติอุตุนิยมวิทยา กองภูมิอากาศ โทรศัพท์ 916054 และ 910178

กองภูมิอากาศ กรมอุตุนิยมวิทยา

กรุงเทพมหานคร

การคาดหมายลักษณะอากาศใน ๗ วันข้างหน้า
ตั้งแต่วันที่ ๒๔ – ๓๐ พฤศจิกายน ๒๕๑๘

ลักษณะทั่วไป

คาดว่าลมมรสุมตะวันออกเฉียงเหนือซึ่งมีกำลังค่อนข้างแรงจะยังคงพัดปกคลุมประเทศไทยในระยะสัปดาห์นี้

ภาคเหนือ ภาคตะวันออกเฉียงเหนือ ภาคกลาง ภาคตะวันออกรวมทั้งชายฝั่ง	ท้องฟ้าแจ่มใสและอากาศหนาวโดยเฉพาะในภาคเหนือกับภาคตะวันออกเฉียงเหนือ และคาดว่าอุณหภูมิจะลดลงอีกเล็กน้อยโดยทั่วไปในระยะครึ่งแรกของสัปดาห์
ภาคใต้ฝั่งตะวันออก	เหนือประจวบคีรีขันธ์ขึ้นมาท้องฟ้าโปร่งเป็นส่วนมากและอากาศค่อนข้างเย็นตลอดสัปดาห์ ตั้งแต่ประจวบคีรีขันธ์ลงไปจะมีฝนหรือฝนฟ้าคะนองทั่วไป โดยมีฝนตกหนักถึงหนักมากเป็นแห่ง ๆ
ภาคใต้ฝั่งตะวันตก	จะมีฝนฟ้าคะนองประจายตลอดสัปดาห์
กรุงเทพมหานคร	อากาศค่อนข้างหนาว และคาดว่าอุณหภูมิจะลดลงอีกเล็กน้อยในระยะครึ่งแรกของสัปดาห์

กรมอุตุนิยมวิทยา
๒๔ พ.ย. ๗๘

Weather outlook for the period 24 – 30 November 1975

General Situation

A rather strong northeast monsoon will continus to prevail over Thailand during this week.

Northern Part: Northeastern Part: Central Part: Eastern part and Coastal Area:	Fine and cold particularly in Northern and Northeastern parts and slight decrease in temperature expected during the first half of the week.
Southern Thailand East Coast:	North of Prachuab Khiri Khan, mainly fair and rather cool weather throughout the week while widespread rainshowers or thundershowers with isolated heavy to very heavy falls elsewhere.
Southern Thailand West Coast:	Scattered thundershowers throughout the week.
Bangkok Metropolis:	Rather cold weather and slight decrease in temperature expected during the first half of the week.

Meteorological Department
24 November 1975

สรุปลักษณะอากาศทั่วไปในรอบสัปดาห์

ตั้งแต่วันที่ ๑๗ – ๒๓ พฤศจิกายน ๒๕๑๘

ในตอนต้นและกลางสัปดาห์ลมตะวันออกเฉียงเหนือที่พัดปกคลุมประเทศไทยมีกำลังอ่อน แต่ในตอนสุดสัปดาห์ได้มีกำลังแรงขึ้น ลักษณะเช่นนี้ทำให้บริเวณประเทศไทยตอนบนมีอุณหภูมิลดลงโดยทั่วไปในตอนปลายสัปดาห์ ภาคเหนือและภาคตะวันออกเฉียงเหนือ มีอากาศค่อนข้างหนาว ภาคกลางและภาคตะวันออกมีอากาศเย็น สำหรับภาคใต้มีฝนและฝนฟ้าคะนองทั่วไป โดยมีปริมาณน้ำฝนหนักมากเป็นแห่ง ๆ ตั้งแต่ใต้จังหวัดชุมพรลงไป

๒. รายงานฝนสูงสุดในภาคต่าง ๆ ของประเทศไทยมีดังนี้.–

ภาคเหนือ	๑๒.๕ มม.ที่ อ.แม่สะเรียง	จ.แม่ฮ่องสอน	เมื่อวันที่	๑๘ พ.ย.
ภาคตะวันออกเฉียงเหนือ	ไม่มีรายงานฝนตก			
ภาคกลาง	๓๕.๓ มม.ที่ อ.เมือง	จ.ราชบุรี	"	๑๗ พ.ย.
ภาคตะวันออก	๑๙.๗ มม.ที่ อ.ปากพลี	จ.นครนายก	"	๑๗ พ.ย.
ภาคใต้	๑๗๒.๐ มม.ที่ อ.ควนขนุน	จ.พัทลุง	"	๒๒ พ.ย.

กรมอุตุนิยมวิทยา

๒๔ พ.ย.๑๘

Weekly Weather Summary

Period 17 – 23 November 1975

1. During the early and the middle periods of the week, the weak northeast monsoon covered Thailand and intensified during the rest period. Consequently, a temperature decrease in general was experienced in Upper Thailand during the last period; and rather cold weather occurred in the northern and northeastern parts, and cool weather in the central and eastern parts. Widespread rainshowers and thundershowers with local heavy to very heavy falls occurred in Southern Thailand, south of Chumphon.

2. Heaviest rainfall were recorded at the following places:-

Northern Part	12.5 mm.at Mae Sariang,	Mae Hong Son	on 18 Nov.	
Nertheastern Part	No rain			
Central Part	35.3 mm.at Amphoe Muang,	Ratchaburi	" 17 Nov.	
Eastern Part	19.7 mm.at Pak Phli,	Nakhon Nayok	" 17 Nov.	
Southern Part	172.0 mm.at Khuan Khanun,	Phatthalung	" 22 Nov.	

Meteorological Department

24 November 1975

ข่าวอากาศเพื่อการเกษตรประจำสัปดาห์

เมื่อวันที่ 17 – 23 พฤศจิกายน 2518 มีลักษณะอากาศซึ่งพอสรุปได้ดังต่อไปนี้ :–

ในตอนต้นและกลางสัปดาห์ลมมรสุมตะวันออกเฉียงเหนือที่พัดปกคลุมประเทศไทยมีกำลังอ่อน แต่ในตอนสุดสัปดาห์ได้มีกำลังแรงขึ้น ลักษณะเช่นนี้ทำให้บริเวณประเทศไทยตอนบนมีอุณหภูมิลดลงโดยทั่วไปในตอนปลายสัปดาห์ ภาคเหนือและภาคตะวันออกเฉียงเหนือมีอากาศค่อนข้างหนาว ภาคกลางและภาคตะวันออกมีอากาศเย็น สำหรับภาคใต้มีฝนและฝนฟ้าคะนองทั่วไปโดยมีฝนตกหนักถึงหนักมากเป็นแห่ง ๆ ตั้งแต่ใต้จังหวัดชุมพรลงไป

ข้อควรทราบ

สัปดาห์นี้บริเวณประเทศไทยตอนบนมีอากาศหนาวเย็นโดยเฉพาะภาคเหนือและภาคตะวันออกเฉียงเหนือจะมีอากาศหนาวกว่าภาคอื่น ๆ กสิกรควรให้ความอบอุ่นแก่สัตว์เลี้ยงให้เพียงพอ สำหรับภาคใต้จะมีฝนตกหนาแน่นทางฝั่งตะวันออกตั้งแต่จังหวัดประจวบคีรีขันธ์ลงไป โดยมีฝนตกหนักถึงหนักมากเป็นแห่ง ๆ อันอาจจะทำให้เกิดสภาวะน้ำท่วมขึ้นได้ อนึ่งในระยะนี้บริเวณอ่าวไทยจะมีคลื่นลมค่อนข้างแรง ฉะนั้นจึงควรระมัดระวังอันตรายไว้ด้วย

กรมอุตุนิยมวิทยา

24 พฤศจิกายน 2518

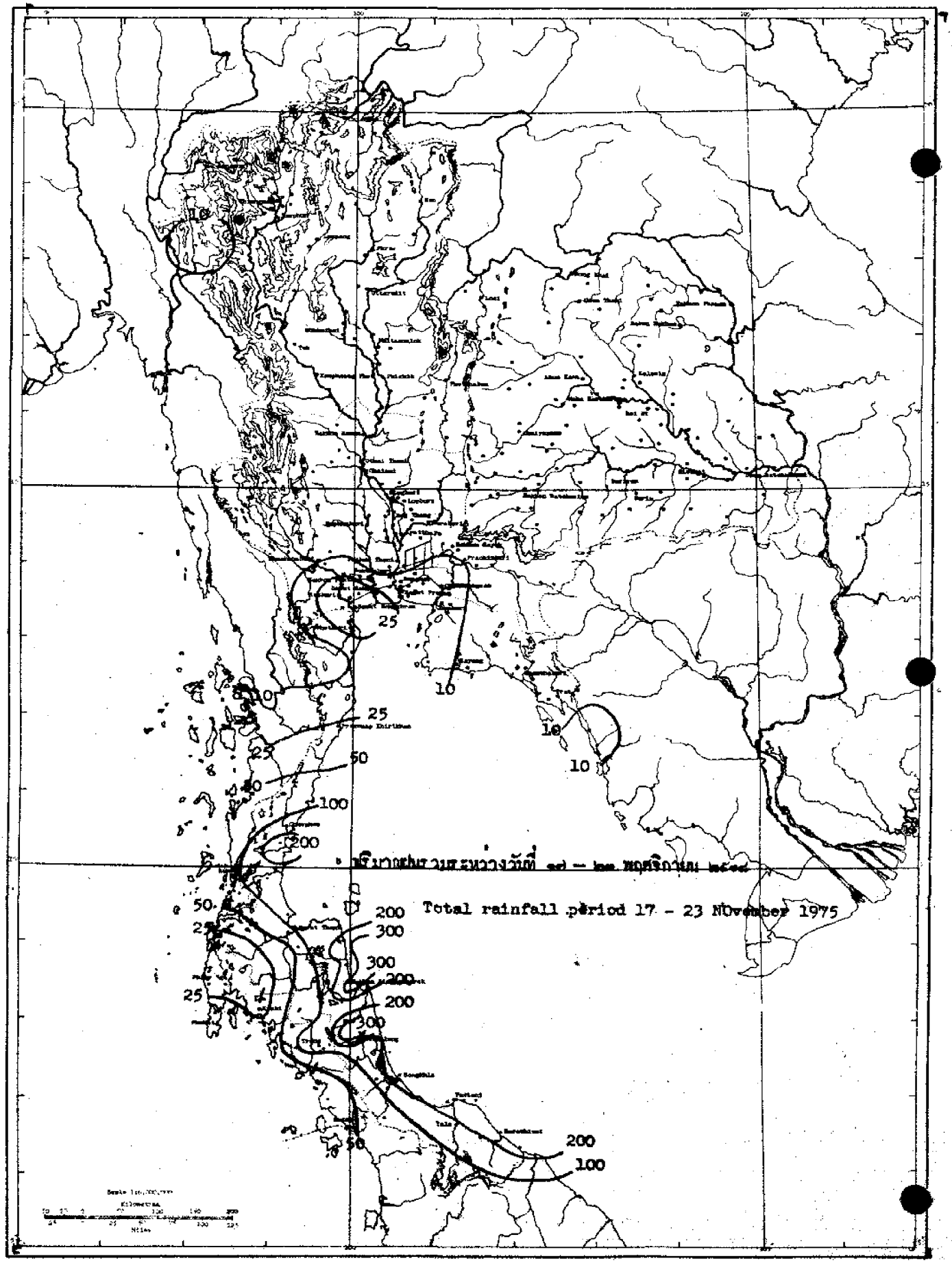

Total rainfall period 17 - 23 November 1975

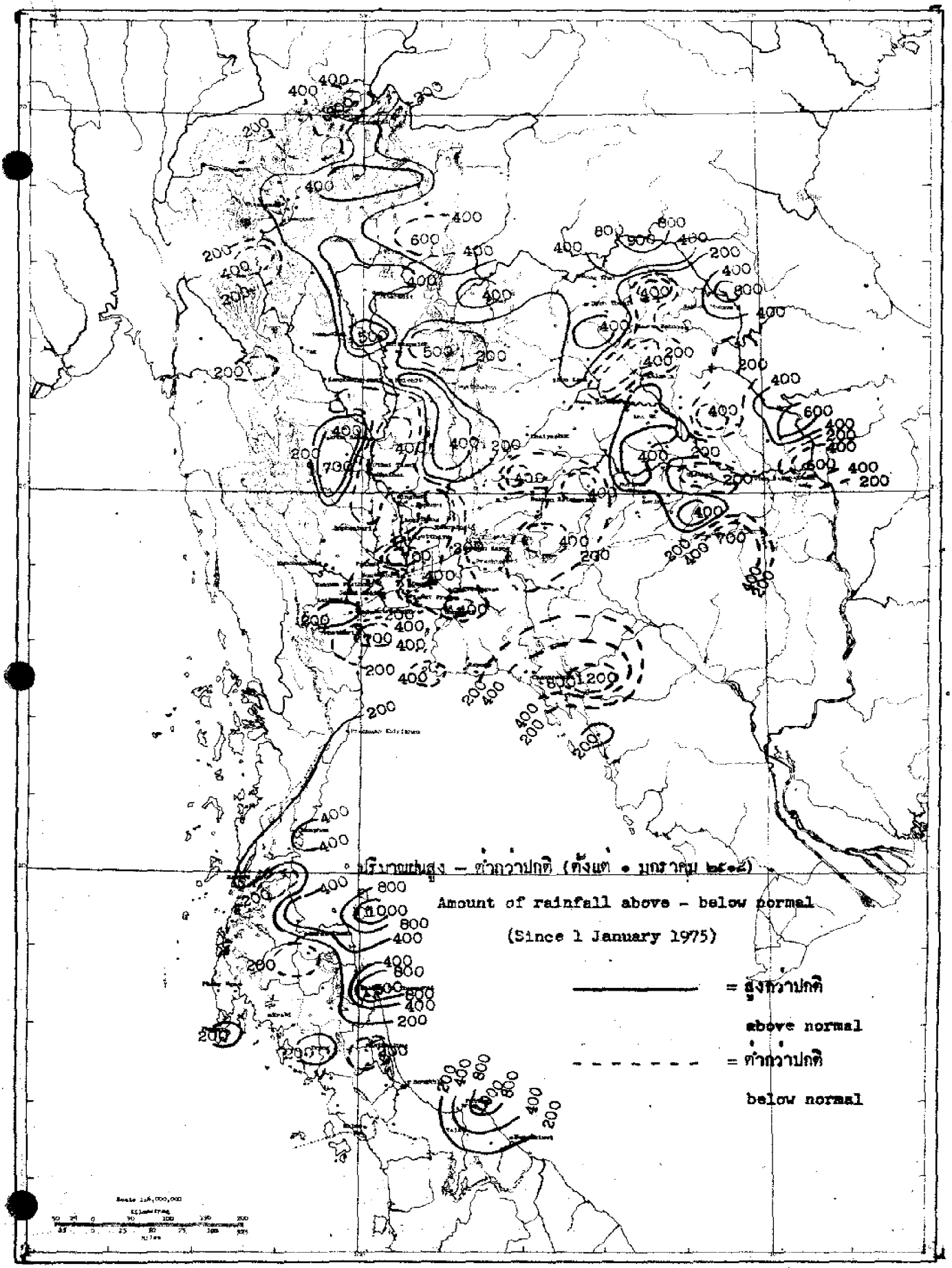
ปริมาณฝนสูง – ต่ำกว่าปกติ (ตั้งแต่ 1 มกราคม 2518)
Amount of rainfall above - below normal
(Since 1 January 1975)
สูงกว่าปกติ
above normal
ต่ำกว่าปกติ
below normal

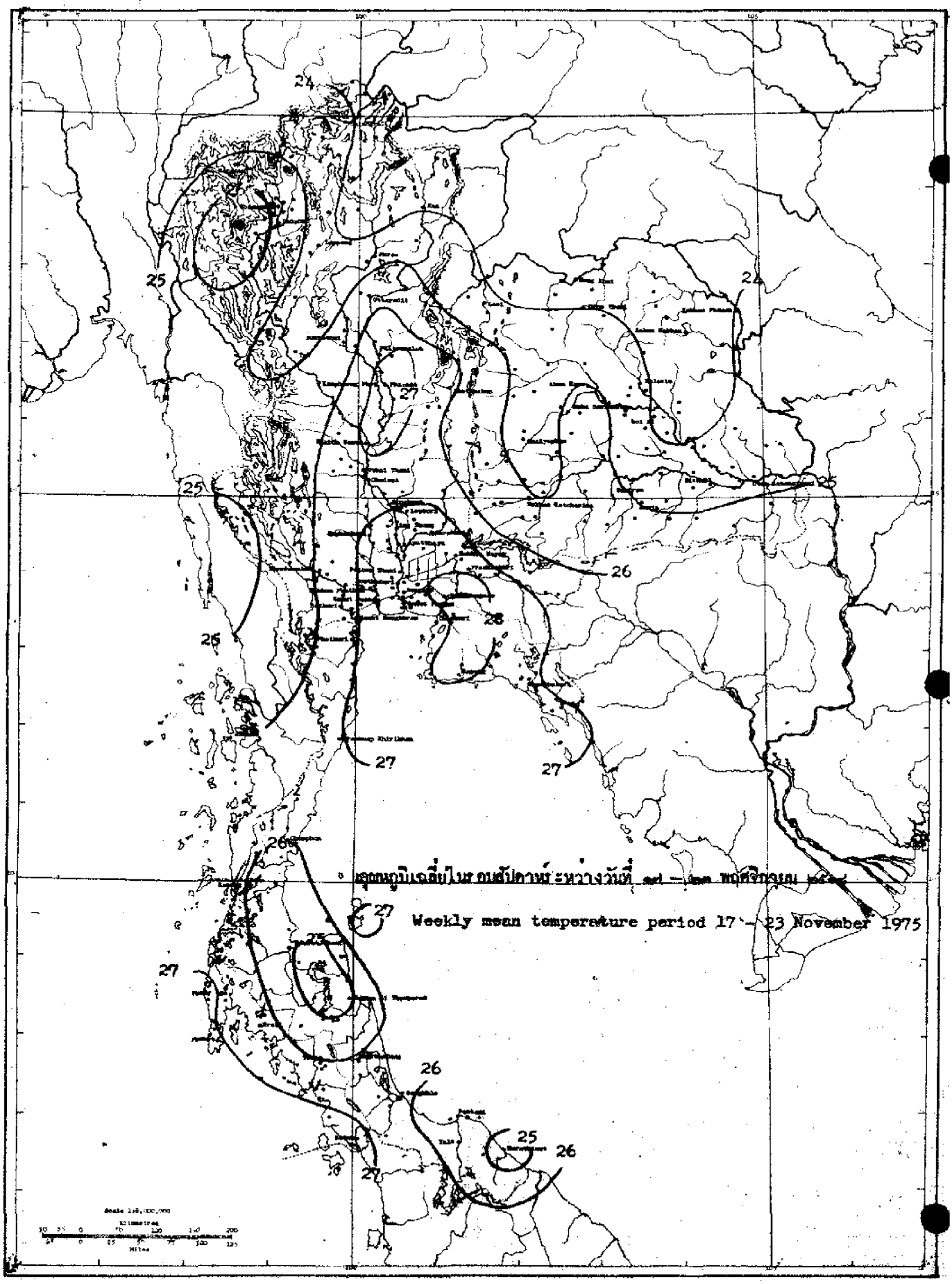

อุณหภูมิเฉลี่ยในสัปดาห์ระหว่างวันที่ ... – ... พฤศจิกายน ...

Weekly mean temperature period 17 – 23 November 1975

สถานีฝน	Station	วันที่และจำนวนน้ำฝนเป็นมิลลิเมตร Date and amount of rainfall in millimeters							ฝนรวม มม. Total rainfall mm.	ฝนสะสมตั้งแต่ 1 มกราคม Accumulated rainfall since 1 January	
		พฤศจิกายน November								ปริมาณ มม. Amount mm.	สูงต่ำกว่าปกติ Above or below Normal
		17	18	19	20	21	22	23			
	ภาคเหนือ **NORTHERN PART**										
1	**เชียงราย** CHIANG RAI*	0.8							0.8	2096.5	+338.7
2	แม่สาย Mae Sai								0.0	1593.3	+ 26.0
3	เชียงแสน Chiang Saen	2.5							2.5	1661.8	+101.4
4	เชียงของ Chiang Khong								0.0	1209.2	-375.5
5	แม่จัน Mae Chan								0.0	1444.4	-927.8
6	แม่สรวย Mae Suai								0.0	1267.9	- 15.6
7	เทิง Thoeng								0.0	2032.1	+380.2
8	เชียงคำ Chiang Kham								0.0	1443.0	+101.2
9	เวียงป่าเป้า Wiang Pa Pao								0.0	820.1	-272.9
10	พาน Phan								0.0	1708.2	+359.7
11	แม่ใจ Mae Chai								0.0	1709.3	+392.3
12	พะเยา Phayao								0.0	1467.9	+459.0
13	ภูซน Chun								0.0	1123.4	-342.0
14	**แม่ฮ่องสอน** MAE HONG SON*								0.0	1274.4	+ 30.0
15	ปาย Pai								0.0		
16	ขุนยวม Khun Yuam								0.0	1405.8	+170.6
17	แม่ลาน้อย Mae La Noi								0.0		
18	แม่สะเรียง Mae Sariang*		12.5						12.5	1192.2	- 45.2
19	**เชียงใหม่** CHIANG MAI*	0.2							0.2	1391.4	+142.5
20	ฝาง Fang								0.0	944	-297.6
21	แม่อาย Mae Ai										
22	เชียงดาว Chiang Dao										
23	แม่แตง Mae Taeng								0.0	1402.4	+228.9
24	แม่ริม Mae Rim								0.0		
25	สันทราย San Sai								0.0	1153.3	- 19.5
26	ดอยสะเก็ด Doi Saket	5.8							5.8	1535.7	+357.0
27	สันกำแพง San Kamphaeng								0.0		
28	หางดง Hang Dong								0.0	1279.2	+151.4
29	สารภี Saraphi								0.0	658.9	
30	สันป่าตอง San Pa Tong								0.0		
31	จอมทอง Chom Thong								0.0	1054.0	+123.7
32	ฮอด Hot								0.0	1238.5	+139.8
33	**ลำพูน** LAMPHUN								0.0	1272.3	+327.2
34	ป่าซาง Pa Sang								0.0	1255.5	+297.8
35	ลี้ Li								0.0	736.4	-420.8
36	**ลำปาง** LAMPANG*								0.0	1456.9	+409.3
37	งาว Ngao								0.0		
38	แจ้ห่ม Chae Hom								0.0	867.1	-109.4
39	เกาะคา Ko Kha								0.0	1336.1	+295.3
40	สบปราบ Sop Prap								0.0	1248.2	+192.3

สถานีฝน	Station	วันที่และจำนวนน้ำฝนเป็นมิลลิเมตร Date and amount of rainfall in millimeters พฤศจิกายน November							ฝนรวม มม. Total rainfall mm.	ฝนรวมตั้งแต่ 1 มกราคม Accumulative rainfall since 1 January	
		17	18	19	20	21	22	23		ปริมาณ มม. Amount mm.	สูงต่ำกว่าปกติ Above or below Normal
41 เถิน	Thoen								0.0	1147.3	+176.3
42 แม่พริก	Mae Phrik								0.0		
43 แพร่	PHRAE*								0.0	1298.0	+209.9
44 ร้อง	Song								0.0	1366.0	+ 78.5
45 สูงเม่น	Sung Men								0.0	1160.6	+189.4
46 เด่นชัย	Den Chai								0.0	1589.1	+417.4
47 น่าน	NAN*								0.0	1494.4	+193.6
48 ทุ่งช้าง	Thung Chang								0.0	1495.0	-153.6
49 เชียงกลาง	Chiang Klang								0.0		
50 ท่าวังผา	Tha Wang Pha*								0.0	1899.9	+482.3
51 ปัว	Pua								0.0	1313.7	+ 37.1
52 สา	Sa								0.0	434.6	-684.1
53 นาน้อย	Na Noi								0.0	883.0	-,68.7
54 อุตรดิตถ์	UTTARADIT*								0.0	1729.5	+305.4
55 ฟากท่า	Fak Tha								0.0	1168.8	+ 16.9
56 น้ำปาด	Nam Pat								0.0	1264.3	+ 75.3
57 สนามบินอุตรดิตถ์	Uttaradit Airport*										
58 ท่าปลา	Tha Pla								0.0	1964.5	+741.6
59 ลับแล	Laplae								0.0	1532.5	+ 51.1
60 ตาก	TAK*								0.0	1148.7	+123.0
61 เขื่อนภูมิพล	Bhumibol Dam*	0.1							0.1	1092.8	+ 46.7
62 บ้านตาก	Ban Tak										
63 แม่ระมาด	Mae Ramat										
64 แม่สอด	Mae Sot*								0.0	1257.1	-248.2
65 สุโขทัย	SUKHOTHAI								0.0	947.0	-163.7
66 ทุ่งเสลี่ยม	Thung Saliam								0.0	1631.1	+443.3
67 สวรรคโลก	Sawankhalok								0.0		
68 กงไกรลาศ	Kong Krailat								0.0	1843.3	+579.7
69 บ้านด่านลานหอย	Ban Dan Lan Hoi								0.0		
70 พิษณุโลก	PHITSANULOK*								0.0	1578.2	+245.2
71 นครไทย	Nakhon Thai								0.0	751.4	-560.5
72 พรหมพิราม	Phrom Phiram								0.0	1852.1	+888.0
73 วังทอง	Wang Thong								0.0	1469.1	+111.5
74 บางกระทุ่ม	Bang Krathum								0.0	1107.1	-275.9
75 กำแพงเพชร	KAMPHAENG PHET								0.0	1386.1	+182.3
76 ทรายทองวัฒนา	Phan Kratai								0.0	1357.3	- 74.2
77 คลองขลุง	Khlong Khlung								0.0	1068.9	-237.7
78 ขาณุวรลักษบุรี	Khanu Woralaksaburi								0.0	1806.4	+536.1
79 พิจิตร	PHICHIT								0.0	1968.9	+447.3
80 สามง่าม	Sam Ngam								0.0	1061.7	-204.2
81 ตะพานหิน	Taphan Hin								0.0	1292.2	+ 27.7

สถานีฝน	Station	วันที่และจำนวนน้ำฝนเป็นมิลลิเมตร Date and amount of rainfall in millimeters							ฝนรวม มม. Total rainfall mm.	ฝนรวมตั้งแต่ 1 มกราคม Accumulative rainfall since 1 January	
		พฤศจิกายน November								ปริมาณ มม. Amount mm.	สูงต่ำกว่าปกติ Above or below Normal
		17	18	19	20	21	22	23			
82 บางมูลนาก	Bang Mun Nak								0.0	875.9	-251.6
83 โพทะเล	Pho Thale								0.0		
84 **เพชรบูรณ์**	**PHETCHABUN***								0.0	1092.1	-135.5
85 หล่มเก่า	Lom Kao								0.0		
86 หล่มสัก	Lom Sak*								0.0	1075.8	+ 96.2
87 ชนแดน	Chon Daen								0.0	1674.3	+449.6
88 หนองไผ่	Nong Phai								0.0		
89 วิเชียรบุรี	Wichian Buri*								0.0	1529.4	+404.0
ภาคตะวันออกเฉียงเหนือ NORTHEASTERN PART											
1 **เลย**	**LOEI***								0.0	1261.1	+ 52.7
2 เชียงคาน	Chiang Khan								0.0	1294.6	+ 31.0
3 ท่าลี่	Tha Li								0.0	1485.0	+515.0
4 ด่านซ้าย	Dan Sai								0.0	1348.8	+254.2
5 วังสะพุง	Wang Saphung								0.0	1092.1	- 4.4
6 **หนองคาย**	**NONG KHAI***								0.0	2120.1	+340.2
7 ศรีเชียงใหม่	Si Chiang Mai								0.0	2049.7	+365.3
8 ท่าบ่อ	Tha Bo								0.0	1370.5	-167.5
9 โพนพิสัย	Phon Phisai								0.0	2491.2	+682.3
10 บึงกาฬ	Bung Kan								0.0	3381.4	+918.4
11 เซกา	Seka								0.0	2284.3	+627.2
12 **อุดรธานี**	**UDON THANI***								0.0	1753.0	+213.4
13 เพ็ญ	Phen								0.0	1552.5	+219.8
14 กุมภวาปี	Kumphawapi								0.0	1532.9	+452.8
15 หนองหาน	Nong Han								0.0	1349.4	+ 92.9
16 หนองบัวลำภู	Nong Bua Lam Phu								0.0	732.8	-143.5
17 **สกลนคร**	**SAKON NAKHON***								0.0	1661.4	+193.9
18 วานรนิวาส	Wanon Niwat								0.0	1240.4	-494.7
19 สว่างแดนดิน	Sawang Daen Din								0.0	1709.7	+ 93.9
20 พรรณานิคม	Phanna Nikhom								0.0	1709.9	+191.2
21 **นครพนม**	**NAKHON PHANOM***								0.0	2783.8	+448.8
22 บ้านแพง	Ban Phaeng								0.0	2926.9	+173.7
23 ท่าอุเทน	Tha Uthen								0.0	2523.5	+255.1
24 นาแก	Na Kae								0.0	1595.6	+ 93.2
25 ธาตุพนม	That Phanom								0.0	1419.7	-341.0
26 มุกดาหาร	Mukdahan*								0.0	1495.0	+ 3.8
27 **กาฬสินธุ์**	**KALASIN**								0.0	1404.9	+ 16.0
28 ยางตลาด	Yang Talat								0.0	1535.0	+229.8
29 สหัสขันธ์	Sahatsakhan								0.0	902.7	-427.3
30 กุฉินารายณ์	Kuchinarai										
31 คมลาไสย	Kamalasai								0.0	1389.6	+116.7
32 **ร้อยเอ็ด**	**ROI ET***								0.0	1672.9	+269.4

สถานีฝน	Station	วันที่และจำนวนน้ำฝนเป็นมิลลิเมตร Date and amount of rainfall in millimeters							ฝนรวม มม. Total rainfall mm.	ฝนรวมตั้งแต่ 1 มกราคม Accumulative rainfall since 1 January	
		พฤศจิกายน November								ปริมาณ มม. Amount mm.	สูงต่ำกว่าปกติ Above or below Normal
		17	18	19	20	21	22	23			
33 โพนทอง	Phon Thong								0.0	1292.3	-188.0
34 ธวัชบุรี	Thawatchaburi								0.0	1261.2	-184.0
35 อาจสามารถ	At Samat								0.0		
36 เสลภูมิ	Selaphum								0.0	1493.9	+151.5
37 จตุรพักตร์พิมาน	Chaturaphak Phimas								0.0	1480.2	+409.8
38 เกษตรวิสัย	Kaset Wisai								0.0	1928.4	+527.6
39 สุวรรณภูมิ	Suwannaphum								0.0	1581.2	- 69.4
40 มหาสารคาม	MAHA SARAKHAM								0.0	1182.5	-191.6
41 เชียงยืน	Chiang Yun								0.0	1112.3	-165.2
42 กันทรวิชัย	Kantharawichai								0.0	1209.4	- 24.9
43 โกสุมพิสัย	Kosum Phisai *								0.0	778.5	-453.9
44 บรบือ	Borabu								0.0		
45 วาปีปทุม	Wapi Pathum								0.0	1329.2	+159.5
46 พยัคฆภูมิพิสัย	Phayakkhaphum Phisai								0.0	1510.8	+106.1
47 ขอนแก่น	KHON KAEN *								0.0	1460.0	+259.7
48 น้ำพอง	Nam Phong								0.0	1023.5	- 48.7
49 ภูเวียง	Phu Wiang								0.0	1292.2	+ 72.9
50 ชุมแพ	Chum Phae								0.0	967.1	-133.5
51 มัญจาคีรี	Mancha Khiri								0.0		
52 ชนบท	Chonnabot								0.0	1049.8	-134.5
53 บ้านไผ่	Ban Phai								0.0	1051.3	-144.7
54 พล	Phon								0.0	984.3	-284.4
55 หนองสองห้อง	Nong Song Hong								0.0	1322.0	+ 50.7
56 ชัยภูมิ	CHAIYAPHUM *								0.0	1444.7	+163.6
57 เกษตรสมบูรณ์	Kaset Sombun								0.0	822.2	- 52.1
58 ภูเขียว	Phu Khiao								0.0	1155.2	+109.1
59 คอนสวรรค์	Khon Sawan								0.0	1094.2	- 64.8
60 จัตุรัส	Chatturat								0.0	1038.7	- 70.8
61 บำเหน็จณรงค์	Bamnet Narong								0.0	1155.2	- 56.5
62 นครราชสีมา	NAKHON RATCHASIMA *								0.0	1031.7	-161.5
63 บัวใหญ่	Bua Yai								0.0		
64 ห้วย	Khoang								0.0	861.4	-228.2
65 ด่านขุนทด	Dan Khun Thot								0.0	1170.9	+130.6
66 โนนไทย	Non Thai								0.0	680.1	-417.7
67 โนนสูง	Non Sung								0.0	853.1	-368.2
68 พิมาย	Phimai								0.0		
69 สีคิ้ว	Sikhiu								0.0	953.2	-129.3
70 ปากช่อง	Sung Noen								0.0	1024.8	-140.6
71 ปักธงชัย	Pak Thong Chai								0.0	996.6	- 93.1
72 ชัยบาดาล	Chok Chai *								0.0	1254.5	+197.5
73 คราบุรี	Khon Buri								0.0	509.8	-544.7

สถานีฝน	Station	วันที่และจำนวนน้ำฝนเป็นมิลลิเมตร Date and amount of rainfall in millimeters							ฝนรวม มม. Total rainfall mm.	ฝนรวมตั้งแต่ 1 มกราคม Accumulated rainfall since 1 January	
		พฤศจิกายน November								ปริมาณ มม. Amount mm.	สูงต่ำกว่าปกติ Above or below Normal
		17	18	19	20	21	22	23			
74 บุรีรัมย์	BURI RAM								0.0	1384.2	± 0.0
75 พุทไธสง	Phutthaisong								0.0	1462.7	+110.7
76 สตึก	Satuk								0.0	1336.4	+ 16.1
77 ลำปลายมาศ	Lam Phai Mat								0.0	790.5	-550.9
78 นางรอง	Nang Rong*								0.0	1061.7	-238.7
79 สุรินทร์	SURIN*								0.0	1143.5	-161.0
80 รัตนบุรี	Ratthanaburi								0.0	1535.1	+254.7
81 ท่าตูม	Tha Tum*								0.0	1737.4	+546.6
82 ศีขรภูมิ	Sikhoraphum								0.0	734.3	-509.9
83 ปราสาท	Prasat								0.0	1174.0	- 36.5
84 สังขะ	Sangkha								0.0	1353.4	+152.0
85 ศรีสะเกษ	SI SA KET								0.0	1235.6	-245.7
86 ราษีไศล	Rasi Salai								0.0	1248.2	- 2.1
87 กันทรารมย์	Kanthararam								0.0		
88 ขุขันธ์	Khukhan								0.0	1854.3	+571.3
89 ขุนหาญ	Khun Han								0.0	676.5	-705.0
90 กันทรลักษ์	Kantharalak								0.0	951.8	-395.0
91 อุบลราชธานี	UBON RATCHATHANI*								0.0	1623.5	+ 55.9
92 เขมราฐ	Khemarat								0.0	2061.1	+577.1
93 อำนาจเจริญ	Amnat Charoen								0.0	1408.4	-168.7
94 ยโสธร	Yasothon								0.0	1012.8	-439.1
95 ตระการพืชผล	Trakan Phutphon								0.0	2135.4	+624.8
96 มหาชนะชัย	Maha Chana Chai								0.0	1757.6	+302.9
97 เขื่องใน	Khuang Nai								0.0	1587.8	+ 83.6
98 โขงเจียม	Khong Chiam								0.0	1138.1	-645.2
99 เดชอุดม	Det Udom								0.0	1689.4	+151.4
100 บุณฑริก	Buntharik								0.0	1470.6	-212.4
ภาคกลาง	CENTRAL PART										
1 นครสวรรค์	NAKHON SAWAN*						0.7		0.7	1227.1	+ 42.7
2 บรรพตพิสัย	Banphot Phisai								0.0	1427.1	+468.7
3 ชุมแสง	Chumsaeng										
4 หนองบัว	Nong Bua										
5 ลาดยาว	Lat Yao								0.0	1250.1	+192.7
6 ท่าตะโก	Tha Tako								0.0	1240.0	+159.9
7 พยุหคีรี	Phayuha Khiri								0.0	922.3	-135.6
8 ตาคลี	Takhli								0.0	864.5	-427.2
9 อุทัยธานี	UTHAI THANI								0.0	714.2	-444.0
10 สว่างอารมณ์	Sawang Arom								0.0	516.3	-599.8
11 บ้านไร่	Ban Rai								0.0	1360.1	+174.2
12 ทัพทัน	Thap than						1.3		1.3	1352.1	+ 95.3
13 หนองฉาง	Nong Chang								0.0	2198.1	+781.8

สถานีฝน	Station	วันที่และจำนวนน้ำฝนเป็นมิลลิเมตร Date and amount of rainfall in millimeters							ฝนรวม มม. Total rainfall mm.	ฝนรวมตั้งแต่ 1 มกราคม Accumulative rainfall since 1 January	
		พฤศจิกายน November								ปริมาณ มม. Amount mm.	สูงต่ำกว่าปกติ Above or below Normal
		17	18	19	20	21	22	23			
14 หนองขาหย่าง	Nong Khayang								0.0	1160.1	- 14.5
15 **ชัยนาท**	**CHAI NAT**								0.0	973.3	-162.3
16 มโนรมย์	Manorom								0.0	812.2	-378.6
17 วัดสิงห์	Wat Sing								0.0	904.6	-330.6
18 หันคา	Hankha								0.0	1210.1	+ 49.2
19 **สิงห์บุรี**	**SING BURI**								0.0	1372.0	+276.9
20 อินทร์บุรี	In Buri								0.0	968.9	-235.6
21 บางระจัน	Bang Rachan								0.0	1146.5	- 82.8
22 พรหมบุรี	Phrom Buri								0.0	1055.6	-254.1
23 **ลพบุรี**	**LOP BURI***								0.0	1116.3	-222.2
24 บ้านหมี่	Ban Mi								0.0	1053.3	+ 30.0
25 บัวชุม	Bua Chum*								0.0	1228.3	+ 19.3
26 ชัยบาดาล	Chai Badan								0.0	1538.9	+435.1
27 พัฒนานิคม	Phatthana Nikhom								0.0	652.7	-426.2
28 โคกสำโรง	Khok Samrong								0.0	626.8	-428.2
29 ท่าวุ้ง	Tha Wung								0.0	1060.5	-379.2
30 **สุพรรณบุรี**	**SUPHAN BURI***								0.0	1259.3	+ 3.1
31 เดิมบางนางบวช	Doembang Nangbuat								0.0	852.6	-285.2
32 สามชุก	Sam Chuk								0.0	1144.5	- 24.2
33 ดอนเจดีย์	Don Chedi								0.0	858.2	- 6.7
34 ศรีประจันต์	Si Phrachan								0.0	209.0	-850.4
35 อู่ทอง	U Thong								0.0	770.9	-230.8
36 บางปลาม้า	Bang Pa Ma								0.0		
37 สองพี่น้อง	Song Phi Nong								0.0	950.2	+120.7
38 **อ่างทอง**	**ANG THONG**								0.0	1258.5	- 60.8
39 โพธิ์ทอง	Pho Thong								0.0	1677.0	+195.0
40 ไชโย	Chaiyo								0.0		
41 วิเศษชัยชาญ	Wiset Chai Chan								0.0	1505.0	+129.8
42 ป่าโมก	Pa Mok								0.0	1306.6	+133.7
43 **สระบุรี**	**SARABURI**								0.0	1028.4	-518.4
44 พระพุทธบาท	Phra Phutthabat								0.0		
45 บ้านหมอ	Ban Mo								0.0	1101.1	-177.6
46 เสาไห้	Sao Hai								0.0	1133.3	-374.6
47 แก่งคอย	Kaeng Khio								0.0	1368.4	-179.1
48 หนองแค	Nong Khae								0.0	1556.3	+ 45.7
49 **พระนครศรีอยุธยา**	**PHRA NAKHON SI AYUTTHAYA**								0.0	1049.7	- 51.9
50 ท่าเรือ	Tha Rua								0.0	1287.9	-241.5
51 ผักไห่	Phak Hai								0.0	1171.1	-204.0
52 บางบาล	Bang Ban								0.0	985.6	-410.5
53 เสนา	Sena								0.0	1022.4	-371.3
54 บางไทร	Bang Sai								0.0	1104.5	-253.1

สถานีฝน	Station	วันที่และจำนวนน้ำฝนเป็นมิลลิเมตร Date and amount of rainfall in millimeters							ฝนรวม มม. Total rainfall mm.	ฝนรวมตั้งแต่ 1 มกราคม Accumulative rainfall since 1 January	
		พฤศจิกายน November								ปริมาณ มม. Amount mm.	สูงต่ำกว่าปกติ Above or below Normal
		17	18	19	20	21	22	23			
55 บางปะอิน	Bang Pa-in								0.0	1234.1	-127.8
56 **ปทุมธานี**	**PATHUM THANI**								0.0	680.5	-737.4
57 หนองเสือ	Nong Sua								0.0	1507.8	- 9.1
58 **ธัญบุรี**	Thanyaburi								0.0		
59 รังสิต	Rangsit	5.2							5.2	1152.2	-346.1
60 ลำลูกกา	Lam Luk Ka								0.0	1270.4	-110.8
61 **นนทบุรี**	**NONTHABURI**								0.0	1331.3	+220.2
62 บางบัวทอง	Bang Bua Thong								0.0	1198.5	-107.5
63 **ธนบุรี**	**THON BURI**								0.0	455.8	
64 คลองชัน	Taling Chan										
65 บางขุนเทียน	Bang Khun Thian										
66 ราษฎร์บูรณะ	Rat Burana										
67 **กรุงเทพมหานคร**	**BANGKOK METROPOLIS**								0.0	1368.8	-120.2
68 สนามบินดอนเมือง	Don Muang Airport*	0.1							0.1	956.5	-538.0
69 บางเขน	Bang Khen								0.0	1526.2	+ 33.6
70 มีนบุรี	Min Buri								0.0		
71 ลาดกระบัง	Lat Krabang								0.0	502.5	-930.9
72 ศูนย์วิจัยบางนา	Bangk Na*								0.0	1106.9	
73 **กาญจนบุรี**	**KANCHANABURI***								0.0	1157.4	+ 54.7
74 สังขละบุรี	Sangkhla Buri										
75 เหมืองปิล็อก	Pilok										
76 ทองผาภูมิ	Thong Pha Phum*								0.0	1760.8	+159.8
77 ศรีสวัสดิ์	Si Sawat										
78 ไทรโยค	Sai Yok										
79 พนมทวน	Phanom Thuan								0.0	1057.7	+257.4
80 ท่าม่วง	Tha Muang								0.0	971.5	+ 70.9
81 **นครปฐม**	**NAKHON PATHOM**								0.0	1202.4	- 24.3
82 บางเลน	Bang Len								0.0	799.0	-383.1
83 นครชัยศรี	Nakhon Chaisi								0.0	886.0	-108.0
84 **ราชบุรี**	**RATCHABURI**	35.3							35.3	1122.5	-128.7
85 บ้านโป่ง	Ban Pong								0.0	1108.5	+112.6
86 โพธาราม	Photharam								0.0	1144.7	+ 7.9
87 ดำเนินสะดวก	Damnoen Saduak								0.0		
88 ปากท่อ	Pak Tho								0.0	1423.5	+352.9
89 **สมุทรสงคราม**	**SAMUT SONGKHRAM**								0.0	1351.1	+269.7
90 บางคณฑี	Bang Khonthi	28.5							28.5	1539.7	+386.3
91 อัมพวา	Amphawa	10.5							10.5	1136.4	+ 21.3
92 **สมุทรสาคร**	**SAMUT SAKHON**	2.5							2.5	1244.1	- 71.7
93 กระทุ่มแบน	Kratum Baen								0.0	1082.4	-140.7
94 **สมุทรปราการ**	**SAMUT PRAKAN**								0.0	1138.8	-221.3
95 บางพลี	Bang Phli								0.0	1193.8	-243.8

สถานีฝน Station	วันที่และจำนวนน้ำฝนเป็นมิลลิเมตร Date and amount of rainfall in millimeters							ฝนรวม มม. Total rainfall mm.	ฝนรวมตั้งแต่ 1 มกราคม Accumulative rainfall since 1 January	
	พฤศจิกายน November								ปริมาณ มม. Amount mm.	สูงต่ำกว่าปกติ Above or below Normal
	17	18	19	20	21	22	23			
ภาคตะวันออก EASTERN PART										
1 นครนายก NAKHON NAYOK	4.9							4.9	1895.5	- 31.1
2 บ้านนา Ban Na								0.0	1776.5	- 210.2
3 ปากพลี Pak Phli	19.7							19.7	1716.8	- 213.8
4 องครักษ์ Ongkharak								0.0	1950.1	+ 154.3
5 ปราจีนบุรี PRACHIN BURI*								0.0	2057.7	+ 13.3
6 ประจันตคาม Prachantakham								0.0	862.0	- 810.9
7 บ้านสร้าง Ban Sang								0.0	1421.8	- 250.7
8 ศรีมหาโพธิ Si Maha Phot								0.0	1563.7	- 129.5
9 กบินทร์บุรี Kabin Buri*								0.0	1372.3	- 178.0
10 สระแก้ว Sa Kaco								0.0	1390.1	- 330.8
11 วัฒนานคร Watthana Nakhon								0.0	1363.0	- 178.0
12 อรัญประเทศ Aranyaprathet*		0.1		T				0.1	1590.8	+ 20.5
13 ฉะเชิงเทรา CHACHOENGSAO								0.0	1213.1	- 155.5
14 บ้านโพธิ์ Ban Pho								0.0	629.1	- 618.1
15 ชลบุรี CHON BURI*								0.0	1240.5	- 138.9
16 พานทอง Phan Thong								0.0	1096.6	+ 9.4
17 บ้านบึง Ban Bung										
18 เกาะสีชัง Ko Sichang*								0.0	1077.3	- 152.9
19 ศรีราชา Si Racha								0.0	996.1	- 170.4
20 สัตหีบ Sattahip*	13.0	T						13.0	783.9	- 530.6
21 ระยอง RAYONG								0.0	1170.3	- 134.6
22 บ้านค่าย Ban Khai								0.0	1393.7	+ 130.5
23 แกลง Klaeng								0.0	1660.4	- 342.7
24 จันทบุรี CHANTHABURI*								0.0	2612.4	- 545.0
25 ท่าใหม่ Tha Mai								0.0	2254.6	- 453.3
26 มะขาม Makham										
27 ตราด TRAT	0.7							0.7	3539.4	- 268.1
28 เขาสมิง Khao Saming								0.0	1230.4	-1284.9
29 แหลมงอบ Laem Ngop								0.0	4104.7	
30 คลองใหญ่ Khlong Yai*	14.0	7.0		T				21.0	5051.6	+ 215.1
ภาคใต้ SOUTHERN PART										
1 เพชรบุรี PHETCHABURI								0.0	878.7	- 261.3
2 บ้านแหลม Ban Laem								0.0	469.9	- 714.9
3 บ้านลาด Ban Lat								0.0	981.3	- 151.9
4 ท่ายาง Tha Yang								0.0	559.0	- 270.0
5 ชะอำ Cha-am	8.9							8.9	933.9	+ 48.0
6 ประจวบคีรีขันธ์ PRACHUAP KHIRI KHAN*	9.1	T		16.3	0.7			26.1	1379.8	+ 268.5
7 หัวหิน Hua Hin*	0.3	T						0.3	982.3	- 24.5
8 ปราณบุรี Pran Buri										
9 ชุมพร CHUMPHON*	18.2	15.1	32.1	11.0	71.5	20.2	T	168.1	2454.8	+ 521.4

สถานีฝน	Station	วันที่และจำนวนน้ำฝนเป็นมิลลิเมตร Date and amount of rainfall in millimeters							ฝนรวม มม. Total rainfall mm.	ฝนรวมตั้งแต่ 1 มกราคม Accumulative rainfall since 1 January	
		พฤศจิกายน November								ปริมาณ มม. Amount mm.	สูงต่ำกว่าปกติ Above or below Normal
		17	18	19	20	21	22	23			
10 ท่าแซะ	Tha Sae	9.0				80.3	3.7		93.0	2229.6	+ 272.7
11 สวี	Sawi	27.2	30.0	18.0	96.5	65.4	14.2		251.3	1595.0	- 96.8
12 หลังสวน	Lang Suan		78.0	93.1	81.0	30.0			182.1	1406.3	- 292.8
13 **สุราษฎร์ธานี**	**SURAT THANI***	26.9	1.6	14.8	28.4	45.5	9.0	7.5	133.7	1956.1	+ 364.8
14 ไชยา	Chaiya	T	36.4	4.4	33.3	45.7	52.1		171.9	2098.6	+ 575.9
15 เกาะสมุย	Ko Samui*	4.9	6.8	8.5	21.6	66.2	3.5	1.0	112.5	2482.6	+1056.1
16 พุนพิน	Phunphin				20.2	23.8			44.0	1037.4	- 349.5
17 ท่าฉาง	Tha Chang	1.5	22.6	3.6	22.0	49.5			99.2	2039.7	+ 2.1
18 กาญจนดิษฐ์	Kanchanadit										
19 บ้านนาสาร	Ban Na San										
20 **นครศรีธรรมราช**	**NAKHON SI THAMMARAT***	9.2	5.2	19.5	41.6	70.5	50.8	55.9	308.6	3392.8	+1359.4
21 สิชล	Sichon			50.0	75.0	170.5			295.5	1795.1	+ 19.1
22 ท่าศาลา	Tha Sala	10.1	21.6	9.8	18.9	139.7			200.1	1780.4	+ 63.1
23 ฉวาง	Chawang			15.0	13.3	7.0	16.0		51.3	1707.6	- 149.7
24 ทุ่งสง	Thung Song		8.8	21.9	20.6		27.9		79.2	1936.4	+ 114.8
25 ร่อนพิบูลย์	Ron Phibun		15.0	40.0	45.0	47.0			147.0	1712.1	+ 261.2
26 ปากพนัง	Pak Phanang		20.3		50.7	30.7			101.7	2140.9	+ 372.1
27 **พัทลุง**	**PHATTHALUNG**	10.1	28.4	30.2	22.7	18.3	45.5		155.2	1630.7	- 315.9
28 ควนขนุน	Khuan Khanun	22.4		75.1	83.3		172.0		352.8	2336.8	
29 ปากพยูน	Pak Phayun			30.3	40.5	60.6	40.3		172.2	968.6	
30 เขาชัยสน	Khao Chaison	10.6	6.1	60.5	30.2	33.2	66.5		207.1	1601.7	
31 **สงขลา**	**SONGKHLA***	1.4	44.5	69.0	31.4	17.2	20.2	74.3	258.0	1650.5	- 128.8
32 รัตภูมิ	Rattaphum	11.4	37.4		19.5	21.5	10.3		100.1	1548.5	
33 หาดใหญ่	Hat Yai	0.8	11.8	6.2	7.8	0.4	27.8	25.0	79.8	1222.1	
34 สะเดา	Sadao								0.0	1360.2	
35 **ปัตตานี**	**PATTANI***	1.4	49.7	18.6	9.2	0.7	19.2	114.8	213.6	2159.5	+1080.8
36 หนองจิก	Nong Chik	3.5	60.0	22.1	13.4				99.0	993.1	
37 ยะหริ่ง	Yaring	19.3	75.1	49.5	37.4	20.1	42.5		243.9	1507.8	
38 มายอ	Mayo	9.0	43.2	52.0	24.0		64.6		192.8	977.2	
39 โคกโพธิ์	Khok Pho		10.0	12.0					22.0		
40 ปะนาเระ	Panare	40.3	69.8	65.7	80.9	64.2	102.3		423.2	1350.2	
41 **ยะลา**	**YALA**		53.5				57.1		110.6	2183.4	
42 ยะหา	Yaha	31.7	47.5	3.6	4.2	0.8	32.0		119.8	2093.2	
43 รามัน	Raman		35.4		15.3		56.4		107.1	2097.2	
44 บันนังสตา	Bannang Satar		34.2	8.3	7.8	2.0	12.7		65.0	1900.2	
45 เบตง	Betong	14.6	6.3						20.9	1675.2	
46 **นราธิวาส**	**NARATHIWAT***	9.1	62.7	42.5	17.3	19.2	66.4	47.7	264.9	2230.2	+ 26.5
47 ยี่งอ	Yi-ngo	8.3	39.4	28.5		12.5	67.8		156.5	1458.7	
48 ระแงะ	Rangae		58.0				38.0		96.0	508.1	
49 ตากใบ	Tak Bai	14.8	75.0	91.6			117.3		298.7	1319.7	
50 สุไหงโกลก	Sungai Kolok	20.9	50.8	7.5			30.7		109.9	1328.4	

สถานีฝน	Station	วันที่และจำนวนน้ำฝนเป็นมิลลิเมตร Date and amount of rainfall in millimeters							ฝนรวม มม. Total rainfall mm.	ฝนรวมตั้งแต่ 1 มกราคม Accumulative rainfall since 1 January	
		พฤศจิกายน November								ปริมาณ มม. Amount mm.	สูงต่ำกว่าปกติ Above or below Normal
		17	18	19	20	21	22	23			
51 ระนอง	RANONG*	1.3	2.7	23.0	61.2	8.1	6.6	2.7	105.6	4537.1	+ 229.2
52 กระบุรี	Kra Buri		21.8	28.8	12.3	34.5			97.4	3112.7	
53 พังงา	PHANGNGA			10.0					10.0	2777.9	
54 ตะกั่วป่า	Takua Pa		12.8	4.5					17.3	4129.5	
55 กะปง	Kapong	1.4					2.7		3.1	3874.9	
56 ท้ายเหมือง	Thai Muang								0.0	2717.1	
57 ตะกั่วทุ่ง	Takua Thung		1.4						1.4	2919.3	
58 ทับปุด	Thap Put								0.0	2477.8	
59 ภูเก็ต	PHUKET*		4.9	1.3	0.7	25.4	0.4	3.2	40.9	2617.9	+ 228.6
60 สนามบินภูเก็ต	Phuket Airport*	5.8	1.2	5.0	T	3.6	1.0	9.2	25.8	2881.3	+ 315.0
61 กระบี่	KRABI	7.4	13.3						20.7	1151.2	
62 อ่าวลึก	Ao Luk								0.0	812.3	
63 คลองท่อม	Khlong Tom				5.1	6.9	3.1		15.1	2252.8	
64 ตรัง	TRANG	0.2	7.3	9.3	20.9	2.3	8.4	80.1	128.5	2670.8	+ 344.0
65 สนามบินตรัง	Trang Airport*										
66 สิเกา	Sikao	19.0		17.0	13.1	2.8	4.8		37.7	2485.3	
67 ย่านตาขาว	Yan Ta Khao		16.5		32.4		12.7		61.6	1913.5	
68 ปะเหลียน	Palian					1.2	3.3		4.5	2420.6	
69 สตูล	SATUN								0.0	789.7	
70 ทุ่งหว้า	Thung Wa			25.0			10.5		35.5	1349.3	

สถานีฝน	Station	วันที่และจำนวนน้ำฝนเป็นมิลลิเมตร Date and amount of rainfall in millimeters							ฝนรวม มม. Total rainfall mm.	ฝนรวมตั้งแต่ 1 มกราคม Accumulative rainfall since 1 January	
		พฤศจิกายน November								ปริมาณ มม. Amount mm.	สูงต่ำกว่าปกติ Above or below Normal
		17	18	19	20	21	22	23			
กรุงเทพมหานคร	**BANGKOK METROPOLIS**										
1 สถานีเครื่องรับส่งวิทยุนนทบุรี	Overseas Radio Receiving Station								0.0		
2 ร.ร. การช่างนนทบุรี	Nonthaburi Trade School								0.0		
3 พลังงานปรมาณูแห่งชาติ	Atomic Energy For Peace								0.0		
4 กองกำกับการรถวิทยุฯ	MMP. Sub Division Car Center								0.0		
5 วิทยาลัยครูจันทรเกษม	Chankasem College Education								0.0		
6 การไฟฟ้าฝ่ายผลิต	Electrical Supply Authority								0.0	506.6	
7 ศูนย์ฝึกการบินพลเรือน	Civil Aviation Training Center								0.0	1191.3	
8 ร.ร. โยธินบูรณะ	Yothin Burana School								0.0		
9 สถานีรถไฟบางบำหรุ	Bang Bamru Railway Station								0.0	1759.4	
10 ร.ร. พาณิชการสยาม	Siam Commercial School								0.0		
11 ร.ร. การประชาสัมพันธ์	Public Relation School								0.0	987.4	
12 ร.ร. สามเสนนอก	Sam Sen Nok School								0.0	1264.4	
13 มหาวิทยาลัยรามคำแหง	Ramkhamhaeng University								0.0	1269.7	
14 ร.ร. ศรีอุลัย	Sri Ulai School								0.0		
15 ร.ร. จิตรลดา	Chitlada School								0.0		
16 เขตบางกะปิ	Bangkapi Boundary								0.0		
17 เขตหนองจอก	Nong Chok Boundary								0.0		
18 กระทรวงศึกษาธิการ	Ministry of Education								0.0		
19 ร.ร. ช่างกลวิทยา	Changkol Vitthaya School								0.0	1239.2	
20 ร. 1 พัน 2 รอ.	Second Infantry Battalion								0.0		
21 บ้านมนังคศิลา	Ban Manangkha Sila								0.0	1219.7	
22 ร.ร. โฆสิตสโมสร	Kosit Samosorn School								0.0		
23 ประตูน้ำปทุมวัน	Pathumvan Irr.								0.0	1260.6	
24 ร.ร. เฉลิมศาสน์ศึกษา	Chaloemsart Suksa School								0.0		
25 วิทยาลัยเพาะช่าง	Poh Chang College								0.0		
26 ร.ร. มาเตร์เดอี	Mater Dei School								0.0		
27 สถานีจ่ายไฟฟ้าบางกะปิ	Sup Center of Electrial Supply-Bangkapi								0.0		
28 วิทยาลัยพาณิชการธนบุรี	Thonburi Commercial College								0.0		
29 วิทยาลัยครูบ้านสมเด็จ	Bansomdet Teacher College								0.0		
30 เขตคลองสาน	Khlong San Boundary								0.0		
31 ร.ร. เตรียมทหาร	Armed Force Academy Preparatory-School								0.0	1481.9	
32 ร.ร. กรุงเทพคริสเตียน	Bangkok Christian College								0.0	1161.5	
33 ร.ร. ศรีวิกรม์	Srivikorn School								0.0		
34 ประตูน้ำพระโขนง	Prakhanong Irr.								0.0	904.0	
35 ร.ร. สมจิตศึกษา	Somchit Suksa School								0.0		
36 ร.ร. ยานนาเวศวิทยาคม	Yannaves Vitthayakhom School								0.0		
37 ร.ร. พระโขนง	Prakhanong School								0.0	963.8	
38 ร.ร. ช่องนนทรี	Chong Nonthri School								0.0		

อุณหภูมิสูงสุดและต่ำสุดประจำวันที่ ๑๗ – ๒๓ พฤศจิกายน ๒๕๑๘

Daily Max. and Min. Temperature 17 – 23 November 1975

สถานี Station	อุณหภูมิสูงสุดและต่ำสุดเป็นองศา ซ. Max. and Min. Temperature in degree C.							เฉลี่ยสูงสุด ต่ำสุด Average Max. Min.	เฉลี่ยในสัปดาห์ Weekly Mean	ค่าปกติประจำเดือน Monthly Normal
	17	18	19	20	21	22	23			
ภาคเหนือ NORTHERN PART										
1 เชียงราย CHIANG RAI	31.5 21.2	30.0 20.0	29.9 19.5	29.5 17.7	27.4 16.2	28.5 16.0	25.5 16.6	28.9 18.2	23.6	23.1
2 แม่ฮ่องสอน MAE HONG SON	32.4 20.5	32.5 18.5	32.6 18.2	32.6 18.7	32.5 18.5	31.5 19.0	30.0 18.5	32.0 18.8	25.4	25.3
3 เชียงใหม่ CHIANG MAI	31.3 22.5	30.1 22.1	31.0 19.7	31.3 19.0	30.8 19.1	31.6 16.8	28.0 21.1	30.6 20.3	25.5	24.4
4 น่าน NAN	30.0 21.3	30.8 20.0	29.8 19.2	29.8 18.8	29.5 18.4	29.6 17.6	28.0 17.0	29.6 18.9	24.3	24.9
5 ท่าวังผา Tha Wang Pha	31.2 20.5	30.9 18.0	30.7 18.9	30.3 17.7	29.5 17.2	29.4 17.0	26.0 15.5	29.7 17.9	23.8	..
6 ลำปาง LAMPANG	31.3 ..	30.5 19.9	30.0 18.3	30.0 17.5	30.1 17.8	29.5 16.2	27.3 18.4	29.8 18.0	23.9	24.7
7 แม่สะเรียง Mae Sariang	33.0 21.4	32.7 20.6	32.5 21.3	32.5 19.4	32.2 18.6	32.1 18.3	28.9 16.3	32.0 19.4	25.7	25.9
8 แพร่ PHRAE	32.0 20.9	32.0 21.0	30.5 18.9	19.3	30.0 19.2	30.5 18.1	27.7 17.4	30.5 19.3	24.9	25.1
9 อุตรดิตถ์ UTTARADIT	33.8 22.8	33.2 21.6	33.1 20.2	33.1 19.3	32.5 19.3	32.5 18.9	29.4 17.6	32.5 20.0	26.3	26.5
10 สนามบินอุตรดิตถ์ Uttaradit Airport	..	..	..	..	..	..	..	..	..	..
11 ตาก TAK	31.4 22.0	31.8 21.8	31.0 21.0	30.7 19.8	30.1 18.9	30.6 18.9	28.1 19.6	30.5 20.3	25.4	25.4
12 พิษณุโลก PHITSANULOK	32.7 22.9	32.7 23.0	32.3 21.7	32.3 21.2	32.1 21.6	31.5 21.1	29.4 19.3	31.9 21.5	26.7	26.9
13 แม่สอด Mae Sot	31.9 21.3	31.7 21.0	30.6 19.5	30.6 18.2	30.6 17.8	30.6 17.7	27.5 19.4	30.5 19.3	24.9	25.6
14 เพชรบูรณ์ PHETCHABUN	32.3 21.5	32.8 20.0	32.2 19.4	32.6 18.2	31.8 18.3	31.4 17.8	28.4 16.2	31.6 18.8	25.2	25.3
15 หล่มสัก Lom Sak	32.0 21.5	31.6 20.2	31.0 19.6	31.8 18.4	31.8 19.2	.. 18.3	.. ..	31.6 19.5	25.6	..
16 วิเชียรบุรี Wichian Buri	33.2 20.6	33.0 20.1	32.4 19.5	32.4 18.6	32.0 19.5	31.5 18.4	28.5 18.8	31.9 19.4	25.7	..
ภาคตะวันออกเฉียงเหนือ NORTHEASTERN PART										
1 หนองคาย NONG KHAI	30.7 20.3	30.6 20.5	30.3 19.2	30.0 18.4	29.8 17.9	28.7 18.1	25.1 17.0	29.3 18.8	24.1	24.8
2 เลย LOEI	30.5 19.5	31.3 19.2	31.1 17.6	30.8 16.1	30.2 16.0	29.7 14.9	26.1 15.1	30.0 16.9	23.5	23.8
3 อุดรธานี UDON THANI	29.8 20.8	30.2 20.5	30.2 20.4	30.3 19.2	29.8 19.5	28.8 18.8	25.5 17.0	29.2 19.5	24.4	25.1
4 สกลนคร SAKON NAKHON	31.5 18.8	32.4 18.9	31.2 18.7	31.9 17.7	30.9 17.7	29.5 17.0	24.4 17.4	30.3 18.0	24.2	24.1
5 นครพนม NAKHON PHANOM	31.2 17.7	31.1 18.3	30.6 17.4	30.6 17.7	29.9 16.9	28.6 15.9	23.4 20.0	29.3 17.7	23.5	24.3
6 มุกดาหาร Mukdahan	30.6 17.8	29.9 19.4	28.5 20.5	29.6 18.3	28.0 18.1	28.2 17.0	23.6 19.0	28.5 18.6	23.6	24.3
7 ขอนแก่น KHON KAEN	31.7 20.0	31.9 19.6	31.5 19.4	31.9 19.9	31.3 18.7	30.6 18.1	30.5 19.4	31.3 19.3	25.3	25.1
8 โกสุมพิสัย Kosum Phisai	30.9 19.8	31.3 20.3	19.4	31.3 ..	30.7 11.9	.. 18.2	.. ..	31.1 17.9	24.5	..
9 ร้อยเอ็ด ROI ET	30.7 19.2	30.6 19.5	29.9 19.3	30.5 19.1	30.0 18.7	28.5 17.8	25.3 19.7	29.4 19.0	24.2	25.1
10 ชัยภูมิ CHAIYAPHUM	30.7 21.4	30.9 21.2	30.4 21.6	29.6 19.7	30.4 21.2	29.6 19.6	27.1 20.3	29.8 20.7	25.3	25.3
11 อุบลราชธานี UBON RATCHATHANI	30.8 19.2	30.7 20.3	30.7 20.6	30.6 20.3	30.4 20.0	29.5 18.5	26.1 19.1	29.8 19.7	24.8	25.4
12 สุรินทร์ SURIN	31.3 20.8	31.3 20.9	30.6 20.5	30.8 20.1	30.6 20.0	30.1 19.1	26.5 19.0	30.2 20.1	25.2	25.1
13 ท่าตูม Tha Tum	30.4 19.7	30.7 20.3	30.9 20.2	30.2 19.2	30.1 19.7	29.2 18.1	26.4 17.3	29.6 19.2	24.4	..
14 นางรอง Nang Rong	30.8 21.4	30.8 20.8	30.1 20.4	30.5 20.1	30.2 19.9	.. 19.4	.. ..	30.5 20.3	25.4	..

ชื่อสถานี Station		อุณหภูมิสูงสุดและต่ำสุดเป็นองศา ซ. Max. and Min. Temperature in degree C.							เฉลี่ยสูงสุดต่ำสุด Average Max. Min.	เฉลี่ยในสัปดาห์ Weekly Mean	ค่าปกติประจำเดือน Monthly Normal
		17	18	19	20	21	22	23			
15 นครราชสีมา	NAKHON RATCHASIMA	30.7 20.4	30.7 21.4	30.1 20.4	30.3 20.5	30.1 20.6	29.5 19.2	26.3 18.9	29.7 20.2	25.0	25.0
16 ไชยภูมิ	Chok Chai	30.3 21.2	30.3 21.1	30.8 20.3	28.7 20.3	29.5 20.4	19.0	..	30.0 20.4	25.2	..
ภาคกลาง	CENTRAL PART										
1 นครสวรรค์	NAKHON SAWAN	32.6 21.9	32.6 22.7	32.5 21.8	31.7 20.7	31.6 22.1	31.8 21.9	30.4 21.0	31.9 21.7	26.8	26.8
2 ลพบุรี	LOP BURI	31.9 22.1	32.2 21.9	32.6 22.4	32.6 22.9	31.7 23.2	31.2 21.5	28.8 22.1	31.6 22.3	27.0	26.5
3 อุทรธานี	BUPHAN BURI	32.0 24.4	32.4 23.8	31.0 23.5	32.7 22.6	31.2 23.3	30.8 22.4	28.8 21.8	31.3 23.1	27.2	26.4
4 กาญจนบุรี	KANCHANABURI	32.0 22.2	31.4 22.1	30.9 22.4	30.8 20.6	30.6 22.2	31.2 20.2	28.5 22.0	30.6 21.7	26.3	25.8
5 ทองผาภูมิ	Thong Pha Phum	32.6 22.0	31.8 21.0	31.8 20.0	32.3 18.0	31.2 19.0	31.1 18.0	28.6 18.7	31.3 19.5	25.4	..
6 สนามบินดอนเมือง	Don Muang Airport	31.1 24.0	31.4 24.4	31.0 23.6	32.7 22.2	32.1 23.2	29.6 23.0	28.6 20.2	30.4 22.9	26.7	27.4
7 กรุงเทพมหานคร	BANGKOK METROPOLIS	33.7 24.0	32.8 23.9	32.8 23.8	32.5 22.8	32.5 23.5	32.2 23.0	29.6 22.0	32.3 23.3	27.8	27.1
8 ศูนย์วิจัย ฯ บางนา	Bang Na	31.5 23.0	32.0 24.1	31.0 23.0	31.4 22.6	32.0 22.5	31.0 22.0	30.0 19.0	31.3 22.3	26.8	..
ภาคตะวันออก	EASTERN PART										
1 ปราจีนบุรี	PRACHIN BURI	33.0 22.8	32.4 23.0	32.3 24.2	32.7 23.2	31.7 24.1	31.6 23.3	29.0 22.5	31.8 23.3	27.6	27.0
2 กบินทร์บุรี	Kabin Buri	32.8 22.4	32.2 22.0	31.7 22.6	31.2 22.6	99.8	..	..	32.0 22.6	27.3	..
3 อรัญประเทศ	Aranyaprathet	33.5 22.4	32.7 22.4	33.0 22.1	32.4 22.9	31.6 21.7	31.7 21.2	30.3 20.5	32.2 21.9	27.1	26.2
4 ชลบุรี	CHON BURI	33.1 23.8	33.2 23.2	32.3 23.2	33.2 22.1	32.2 22.8	32.2 23.2	30.2 20.2	32.4 22.6	27.5	26.6
5 เกาะสีชัง	Ko Si Chang	31.4 23.2	31.7 24.6	30.6 24.0	30.5 23.2	29.6 24.8	31.0 24.9	29.2 23.2	30.6 24.0	27.3	27.1
6 สัตหีบ	Sattahip	32.0 ..	33.0 24.0	32.0 24.0	24.0	32.0 ..	25.0	30.0 23.0	31.8 23.6	27.7	27.6
7 ระยอง	RAYONG	33.4 23.5	34.6 23.0	24.3	..	..	..	..	..	..	..
8 จันทบุรี	CHANTHABURI	32.8 23.5	32.1 23.1	31.8 23.8	31.8 24.0	31.0 23.7	31.0 23.5	28.9 21.4	31.4 23.5	27.4	26.6
9 คลองใหญ่	Khlong Yai	30.9 21.9	33.0 21.7	33.2 23.0	33.6 22.2	32.1 23.5	32.3 22.8	30.5 22.9	32.2 22.8	27.4	26.7
ภาคใต้	SOUTHERN PART										
1 หัวหิน	Hua Hin	30.6 23.0	31.0 23.7	30.5 25.0	30.4 23.8	30.0 24.8	29.9 24.7	27.6 24.7	30.0 24.2	27.1	26.4
2 ประจวบคีรีขันธ์	PRACHUAP KHIRI KHAN	30.0 22.4	31.4 22.6	31.7 24.1	31.9 24.6	29.7 24.1	30.8 24.5	28.4 25.1	30.6 23.9	27.3	26.1
3 ชุมพร	CHUMPHON	28.8 23.0	27.2 22.0	29.6 22.3	30.3 22.5	25.3 22.4	27.8 23.0	28.2 23.0	28.3 22.6	25.5	25.9
4 สุราษฎร์ธานี	SURAT THANI	28.1 21.7	26.6 21.9	26.4 22.6	28.6 22.0	24.2 22.5	26.0 22.7	28.6 22.0	27.5 22.2	24.9	26.2
5 เกาะสมุย	Ko Samui	30.0 23.4	30.0 23.6	28.7 23.6	28.6 23.6	27.4 23.5	29.5 22.8	29.3 24.3	29.2 23.5	26.5	..
6 นครศรีธรรมราช	NAKHON SI THAMMARAT	28.4 22.7	27.5 23.1	30.2 21.8	24.4 21.4	24.6 22.5	26.0 22.5	28.7 22.2	27.1 22.3	24.7	26.2
7 สงขลา	SONGKHLA	29.7 22.7	27.7 24.5	27.5 23.0	26.7 22.5	27.8 22.4	29.2 23.6	26.8 22.8	27.8 23.0	25.5	26.9
8 ปัตตานี	PATTANI	30.4 22.5	28.0 23.7	25.5 22.4	27.3 22.7	29.5 22.9	29.5 23.9	24.8 23.1	27.8 23.0	25.5	26.6
9 นราธิวาส	NARATHIWAT	31.0 22.9	30.1 23.4	23.4 23.0	25.5 22.4	28.7 23.1	28.9 23.4	23.7 22.9	27.3 23.0	25.2	26.2
10 ระนอง	RANONG	30.9 21.5	30.4 21.8	27.6 23.0	30.7 22.2	26.4 23.0	28.5 23.2	28.8 23.4	29.0 22.8	26.1	26.1
11 ภูเก็ต	PHUKET	31.2 23.3	31.1 23.9	31.7 23.7	27.0 23.1	30.2 23.1	28.3 24.2	26.5 23.8	29.7 23.6	26.7	27.2
12 สนามบินภูเก็ต	Phuket Airport	31.4 21.9	31.4 22.0	31.2 22.6	27.7 22.5	30.2 22.5	29.7 22.5	29.3 23.4	30.1 22.6	26.5	26.6
13 สนามบินตรัง	Trang Airport	29.8 23.4	28.0 22.6	30.5 21.8	25.4 22.6	30.3 22.9	28.1 22.9	25.8 23.0	28.3 22.8	25.5	26.7

แก้ไขรายงานปริมาณน้ำฝนเนื่องจากได้รับรายงานภายหลัง สำหรับรายงานอากาศประจำสัปดาห์ ฉบับที่ ๔๖/๒๕๑๘

Corrections for late rainfall data reports in weekly weather report No. 46/1975

สถานีฝน Station	วันที่และจำนวนน้ำฝนเป็นมิลลิเมตร Date and amount of rainfall in millimeters							ฝนรวม มม. Total rainfall mm.	ฝนรวมตั้งแต่ 1 มกราคม Accumulative rainfall since 1 January	
	พฤศจิกายน November								ปริมาณ มม. Amount mm.	สูงต่ำกว่าปกติ Above or below Normal
	10	11	12	13	14	15	16			
ภาคเหนือ NORTHERN PART										
4 เชียงของ Chiang Khong							0.1	5.9	1200.2	- 375.5
25 สันทราย San Sai							5.8	5.8	1153.3	- 18.6
35 ลี้ Li							14.0	14.0	736.4	- 417.7
48 ทุ่งช้าง Thung Chang							16.3	34.4	1495.0	- 153.5
53 นานอย Na Noi							7.3	16.8	883.0	- 68.0
59 ลับแล Lap Lae						57.8		57.8	1590.3	+ 111.3
66 ทุ่งเสลี่ยม Thung Saliam							1.5	6.4	1631.1	+ 443.3
ภาคตะวันออกเฉียงเหนือ NORTHEASTERN PART										
4 ด่านซ้าย Dan Sai							18.8	45.3	1348.8	+ 255.5
ภาคกลาง CENTRAL PART										
12 ทัพทัน Thap Than							5.1	52.1	1350.8	+ 94.7
24 บ้านหมี่ Ban Mi						35.0		151.6	1053.3	+ 31.6
80 ท่าม่วง Tha Muang							9.0	40.2	971.5	+ 72
85 บ้านโป่ง Ban Pong							11.0	36.8	1108.5	+ 122.3
ภาคตะวันออก EASTERN PART										
2 บ้านนา Ban Na							21.3	38.8	1776.5	- 195.8
27 ตราด TRAT							8.6	59.0	3538.7	- 261.4
ภาคใต้ SOUTHERN PART										
1 เพชรบุรี PHETCHABURI							2.4	2.4	878.7	- 223.4
3 บ้านลาด Ban Lat							3.8	7.4	985.1	- 109.6
4 ท่ายาง Tha Yang							1.0	1.0	559.0	- 232.6
5 ชะอำ Cha - am							6.2	6.2	925.0	+ 63.4
14 ไชยา Chaiya							14.8	63.5	1926.7	+ 563.9
22 ท่าศาลา Tha Sala							12.2	40.7	1580.3	+ 114.5
27 พัทลุง PHATTHALUNG							13.5	13.5	1475.5	- 148.8
29 ปากพยูน Pak Phayun							30.4	30.4	796.4	
30 เขาชัยสน Khao Chaison							30.8	60.9	1394.6	
32 รัตภูมิ Rattaphum							27.1	84.9	1448.4	
34 สะเดา Sadao							2.5	94.5	1360.2	
36 หนองจิก Nong Chik							1.4	11.4	894.1	
38 มายอ Maye							18.2	35.6	1784.4	
39 โคกโพธิ์ Khok Pho							10.2	21.2		
41 ยะลา YALA							8.1	45.6	2072.8	
44 บันนังสตา Bannang Satar							37.0	56.3	1835.2	

สถานีฝน Station	วันที่และจำนวนน้ำฝนเป็นมิลลิเมตร Date and amount of rainfall in millimetres							ฝนรวม มม. Total rainfall mm.	ผลรวม* ตั้งแต่ 1 มกราคม Accumulative rainfall since 1 January	
	พฤศจิกายน November								ปริมาณ มม. Amount mm.	สูงต่ำกว่าปกติ Above or below Normal
	10	11	12	13	14	15	16			
49 ตากใบ Tak Bai							7.3	94.6	1021.0	
54 ตะกั่วป่า Takua Pa							11.7	146.7	4112.2	
55 กะปง Kapong					7.0	57.4	11.1	131.8	3871.8	
63 คลองทอม Khlong Tom							7.3	22.3	2237.7	
66 สิเกา Sikao							2.3	50.5	2447.6	
68 ปะเหลียน Palian							8.1	63.9	2416.1	
70 ทุ่งหว้า Thung Wa							5.2	5.2	1313.8	

REMARKS

1. **Meteorological Department's Station** (with * mark). Rainfall observation is performed daily at 07.00 a.m. by the Meteorological Departmgnt's personnel. Therefore the daily amount of rainfall in this publication means the total amount of rainfall in 24 hr. period from 07.00 a.m. of the recorded date to 07.00 a.m. of the following day.

2. **Voluntary Rainfall Station** (without * mark) located at District and Province. Rainfall observation is performed daily at 09.00 a.m. by the voluntary observer. The daily amount of rainfall means the total amount of rainfall in 24 hr. period from 09.00 a.m. of the recorded date to 09.00 a.m. of the following day.

3. **Rainfall and Temperature Data.** The daily rainfall and temperature observations are submitted to the Meteorological Department soon after the measurement by the following means :—

   — By radio or telegraph from the Meteorological Department's stations.
   — By telegraph from voluntary rainfall stations

   Those daily reports generally arrive at the Meteorological Department from about 07.00 a.m. to 07.00 p.m.

4. **Rainfall Intensity in 1 day** (24 hours)

Light Rainfall	amounts	0.1 — 10.0	millimetres
Moderate Rainfall	,,	10.1 — 35.0	,,
Heavy Rainfall	,,	35.1 — 90.0	,,
Very Heavy Rainfall	,,	90.1	millimetres and above
Blank	represents	No rainfall or observation of rainfall does not arrive in time for publication.	
		Trace or light rainfall with amount less than 0.1 millimetres.	

Various Data in this publication are published hurriedly to service the user. Therefore the user should be cautious in using them. If there is any doubts please inquired the Meteorological Statistics Subdivision of the Climatology Division for further informations by dialing the number 916054 and 910178.

Meteorological Department
Bangkok Metropolis

Climatology Division.

● กำหนดออก สัปดาห์ละ 1 ฉบับ ปีละ 52 ฉบับ

● ค่าบำรุง ฉบับละ 5 บาท ปีละ 150 บาท

● การบอกรับ ติดต่อที่กองภูมิอากาศ กรมอุตุนิยมวิทยา

โทร. 916054

พิมพ์ที่โรงพิมพ์กรมอุตุนิยมวิทยา กระทรวงคมนาคม กรุงเทพมหานคร

เรืออากาศ เจตน์ ไชยลาโภ ผู้พิมพ์ผู้โฆษณา 2518

MO6.11593
T.364uc

กรมอุตุนิยมวิทยา กระทรวงคมนาคม

รายงานอากาศประจำสัปดาห์ ระหว่างวันที่ ๒๔ – ๓๐ พฤศจิกายน ๒๕๑๘

และ

การคาดหมายลักษณะอากาศ ระหว่างวันที่ ๑ – ๗ ธันวาคม ๒๕๑๘

ฉบับที่ ๔๘/๒๕๑๘

ดร. เจริญ เจริญรัชต์ภาคย์

อธิบดีกรมอุตุนิยมวิทยา

METEOROLOGICAL DEPARTMENT

MINISTRY OF COMMUNICATIONS

BANGKOK, THAILAND

ATMOSPHERIC SCIENCE LIBRARY
DEC 0 1975
N.O.A.A.
U. S. Dept. of Com.

WEEKLY WEATHER REPORT

DURING THE PERIOD 24 – 30 NOVEMBER 1975

AND

WEATHER OUTLOOK

DURING 1 – 7 DECEMBER 1975

No. 48/1975

Charoen Charoen - rajapark

Director — General

หมายเหตุ

1. **สถานีของกรมอุตุนิยมวิทยา** (มีเครื่องหมาย *) ทำการตรวจวัดจำนวนฝน ตกเวลา 07.00 น. ทุกวัน โดยเจ้าหน้าที่ของกรมอุตุนิยมวิทยา ดังนั้น จำนวนฝนรายวันในรายงานเล่มนี้ หมายถึงปริมาณฝนรวมในช่วงเวลา 24 ชั่วโมง ตั้งแต่เวลา 07.00 น. ของวันที่แจ้งไว้ในรายงาน จนถึงเวลา 07.00 น. ของวันรุ่งขึ้น

2. **สถานีฝนอำเภอและจังหวัด** (ไม่มีเครื่องหมาย *) ทำการ ตรวจวัด จำนวนฝนตกเวลา 09.00 น. ทุกวัน โดยเจ้าหน้าที่ ที่อยู่ในอำเภอหรือจังหวัดที่ได้รับแต่งตั้งจากกรมอุตุนิยมวิทยา ดังนั้น จำนวนฝนรายวัน หมายถึงปริมาณฝนรวมในช่วงเวลา 24 ชั่วโมง ตั้งแต่เวลา 09.00 น. ของวันที่แจ้งไว้ในรายงานจนถึงเวลา 09.00 น. ของวันรุ่งขึ้น

3. **ข้อมูลฝนและอุณหภูมิ** ที่พิมพ์ในรายงานเล่มนี้ เป็นข้อมูลที่เจ้าหน้าที่ผู้ทำการตรวจรายงานมายังกรมอุตุนิยมวิทยา ทุกวันภายหลังการตรวจ

   — สถานีของกรมอุตุนิยมวิทยา รายงานทางวิทยุโทรศัพท์หรือโทรเลข

   — สถานีฝนอำเภอและจังหวัด รายงานทางโทรเลข

   รายงานดังกล่าวนี้ กรมอุตุนิยมวิทยา จะได้รับ ตั้งแต่เวลาประมาณ 07.00 น. จนถึงเวลา 19.00 น.

4. **เกณฑ์ฝนใน 1 วัน** (24 ชั่วโมง)

ฝนเล็กน้อย	จำนวนตั้งแต่	0.1 — 10.0 มิลลิเมตร
ฝนปานกลาง	„	10.1 — 35.0 „
ฝนหนัก	„	35.1 — 90.0 „
ฝนตกหนักมาก	„	90.1 มิลลิเมตร ขึ้นไป
ช่องว่าง	หมายความว่า	ไม่มีฝนตกหรือยังไม่ได้รับรายงาน
T	„	ฝนตกน้อยไม่ถึง 0.1 มิลลิเมตร

ข้อมูลต่าง ๆ เหล่านี้ได้ดำเนินการจัดพิมพ์โดยรีบด่วน เพื่อสนองความต้องการแก่ผู้ใช้ จึงยังไม่ได้ทำการตรวจสอบ ฉะนั้น ผู้ใช้จึงควรพิจารณาข้อมูลก่อนที่จะนำไปใช้ หากมีข้อสงสัยประการใด โปรดติดต่อสอบถามเจ้าหน้าที่ งานสถิติอุตุนิยมวิทยา กองภูมิอากาศ โทรศัพท์ 916054 และ 910178

กองภูมิอากาศ กรมอุตุนิยมวิทยา
กรุงเทพมหานคร

การคาดหมายลักษณะอากาศล่วงหน้า

ทั้งแต่วันที่ ๑ – ๗ ธันวาคม ๒๕๑๘

ลักษณะทั่วไป

บริเวณความกดอากาศสูงซึ่งมีกำลังอ่อนปกคลุมประเทศไทยตอนบน และคาดว่าจะมีกำลังแรงขึ้นเล็กน้อยในระยะครึ่งหลังของสัปดาห์

ภาคเหนือ ภาคตะวันออกเฉียงเหนือ ภาคกลาง ภาคตะวันออก รวมทั้งชายฝั่ง	อากาศค่อนข้างหนาวอุณหภูมิจะเปลี่ยนแปลงเล็กน้อย และคาดว่าในระยะครึ่งหลังของสัปดาห์อากาศจะเย็นลงเล็กน้อย
ภาคใต้ฝั่งตะวันออก	เหนือขุมพรขึ้นมา ท้องฟ้าโปร่งเป็นส่วนมากและอากาศเย็นตลอดสัปดาห์ ทั้งแต่ขุมพรลงไปจะมีฝนหรือฝนฟ้าคะนองเป็นแห่ง ๆ ตลอดสัปดาห์
ภาคใต้ฝั่งตะวันตก	ตลอดสัปดาห์จะมีฝนเป็นบางแห่ง
กรุงเทพมหานคร	อากาศเย็น อุณหภูมิจะเปลี่ยนแปลงเล็กน้อย และคาดว่าอากาศจะเย็นลงเล็กน้อยในระยะครึ่งหลังของสัปดาห์

กรมอุตุนิยมวิทยา

๑ ธ.ค. ๗๕

Weather outlook for the period 1 – 7 December 1975

General Situation

A weak high pressure area dominates Upper Thailand and is expected to increase slightly in its strength during the second half of the week.

Northern Part: Northeastern Part: Central Part: Eastern part and Coastal Area:	Rather cold with slight change in temperature, and the temperature expected to decrease slightly during the second half of the week.
Southern Thailand East Coast:	North of Chumphon: mainly fair and cool weather throughout the week while isolated showers or thundershowers elsewhere.
Southern Thailand West Coast:	Throughout the week, local showers.
Bangkok Metropolis:	Cool weather with slight change in temperature, and the temperature expected to decrease slightly during the second half of the week.

Meteorological Department

1 December 1975

สรุปลักษณะอากาศทั่วไปในรอบสัปดาห์
ตั้งแต่วันที่ ๒๔ – ๓๐ พฤศจิกายน ๒๕๑๘

ในตอนต้นสัปดาห์ บริเวณความกดอากาศสูงซึ่งมีกำลังแรงจากประเทศจีนได้แผ่ลิ่มลงมาปกคลุมบริเวณประเทศไทยตอนบน และได้อ่อนกำลังลงเล็กน้อยในตอนกลางและปลายสัปดาห์ ส่วนลมมรสุมตะวันออกเฉียงเหนือในบริเวณอ่าวไทยมีกำลังปานกลางตลอดสัปดาห์ ลักษณะเช่นนี้ทำให้ตลอดสัปดาห์มีท้องฟ้าโปร่งเป็นส่วนมากและมีอากาศเย็นโดยทั่วไปในบริเวณประเทศไทยตอนบน โดยเฉพาะทางตอนบนของภาคเหนือและภาคตะวันออกเฉียงเหนืออากาศอยู่ในเกณฑ์หนาว สำหรับภาคใต้ฝั่งตะวันออกมีฝนเป็นแห่ง ๆ กับมีฝนหนักเป็นแห่ง ๆ ตั้งแต่ใต้จังหวัดสุราษฎร์ธานีลงไป ส่วนภาคใต้ฝั่งตะวันตกมีฝนเล็กน้อยเป็นบางแห่ง

รายงานอุณหภูมิต่ำสุดในภาคต่าง ๆ ของประเทศไทยมีดังนี้.–

ภาคเหนือ	๘.๐ °ซ.ที่ อ.เมือง	จ.เชียงราย	เมื่อวันที่ ๒๗ พ.ย.
ภาคตะวันออกเฉียงเหนือ	๘.๐ °ซ.ที่ อ.เมือง	จ.เลย	" ๒๕ พ.ย.
ภาคกลาง	๑๑.๕ °ซ.ที่ อ.ทองผาภูมิ	จ.กาญจนบุรี	" ๒๖ พ.ย.
ภาคตะวันออก	๑๔.๓ °ซ.ที่ อ.อรัญประเทศ	จ.ปราจีนบุรี	" ๒๕ พ.ย.
ภาคใต้	๑๗.๓ °ซ.ที่ อ.เมือง	จ.ประจวบคีรีขันธ์	" ๓๐ พ.ย.

รายงานฝนสูงสุดมีดังนี้.–

ภาคใต้	๑๐๔.๓ มม.ที่ อ.เมือง	จ.ปัตตานี	เมื่อวันที่ ๒๗ พ.ย.

กรมอุตุนิยมวิทยา
๑ ธ.ค. ๑๘

Weekly Weather Summary

Period 24 – 30 November 1975

1. During the early period of the week, the wedge of intensifying anticyclone from China mainland covered Upper Thailand and slightly weakened during the middle and the end of the periods, while moderate northeast monsoon prevailed over the Gulf of Thailand throughout the week. Such condition caused mainly fair and cool weather in general over Upper Thailand throughout the week, and cold weather was experienced in the upper portion of the northern and northeastern parts. Isolated showers with local heavy falls were recorded in Southern Thailand East Coast, south of Surat Thani, and local light showers occurred in Southern Thailand West Coast.

2. Lowest temperatures in the various parts of Thailand were as following:-

Northern Part	8.0 °C.at Amphoe Muang,	Chiang Rai	on 27 Nov.
Northeastern Part	8.0 °C.at Amphoe Muang,	Loei	" 25 Nov.
Central Part	11.5 °C.at Thong Pha Phum,	Kanchanaburi	" 26 Nov.
Eastern Part	14.3 °C.at Aranyaprathet,	Prachin Buri	" 25 Nov.
Southern Part	17.3 °C.at Amphoe Muang,	Prachuap Khiri Khan	" 30 Nov.

3. The heaviest rainfall was recorded at the following place:-

Southern Part 104.3 mm.at Amphoe Muang, Pattani on 27 No .

Meteorological Department
1 December 1975

ข่าวอากาศเพื่อการเกษตรประจำสัปดาห์

เมื่อวันที่ 24 – 30 พฤศจิกายน 2518 มีลักษณะอากาศซึ่งพอสรุปได้ดังต่อไปนี้ : –
ในตอนต้นสัปดาห์ บริเวณความกดอากาศสูงซึ่งมีกำลังแรงจากประเทศจีนได้แผ่ลิ่มลงมาปกคลุมบริเวณประเทศไทยตอนบน และได้ถอนกำลังลงเล็กน้อยในตอนกลางและปลายสัปดาห์ ส่วนลมมรสุมตะวันออก–เฉียงเหนือในบริเวณอ่าวไทยมีกำลังปานกลางตลอดสัปดาห์ ลักษณะเช่นนี้ทำให้ตลอดสัปดาห์มีท้องฟ้าโปร่งเป็นส่วนมาก และมีอากาศเย็นโดยทั่วไปในบริเวณประเทศไทยตอนบน โดยเฉพาะทางตอนบนของภาคเหนือและภาคตะวันออกเฉียงเหนืออากาศอยู่ในเกณฑ์หนาว สำหรับภาคใต้ฝั่งตะวันออกมีฝนเป็นแห่ง ๆ กับมีฝนหนักเป็นแห่ง ๆ ตั้งแต่ใต้จังหวัดสุราษฎร์ธานีลงไป ส่วนภาคใต้ฝั่งตะวันตกมีฝนเล็กน้อยเป็นบางแห่ง

ข้อควรทราบ

ในระยะครึ่งแรกของสัปดาห์บริเวณประเทศไทยตอนบนจะมีอากาศอุ่นขึ้น แต่ในระยะครึ่งหลังของสัปดาห์จะกับอุณหภูมิจะลดลงเล็กน้อย สำหรับภาคใต้ตลอดสัปดาห์จะมีฝนฟ้าคะนองเป็นแห่ง ๆ ส่วนมากทางตอนกลางของฝั่งตะวันออก

กรมอุตุนิยมวิทยา
1 ธันวาคม 2518

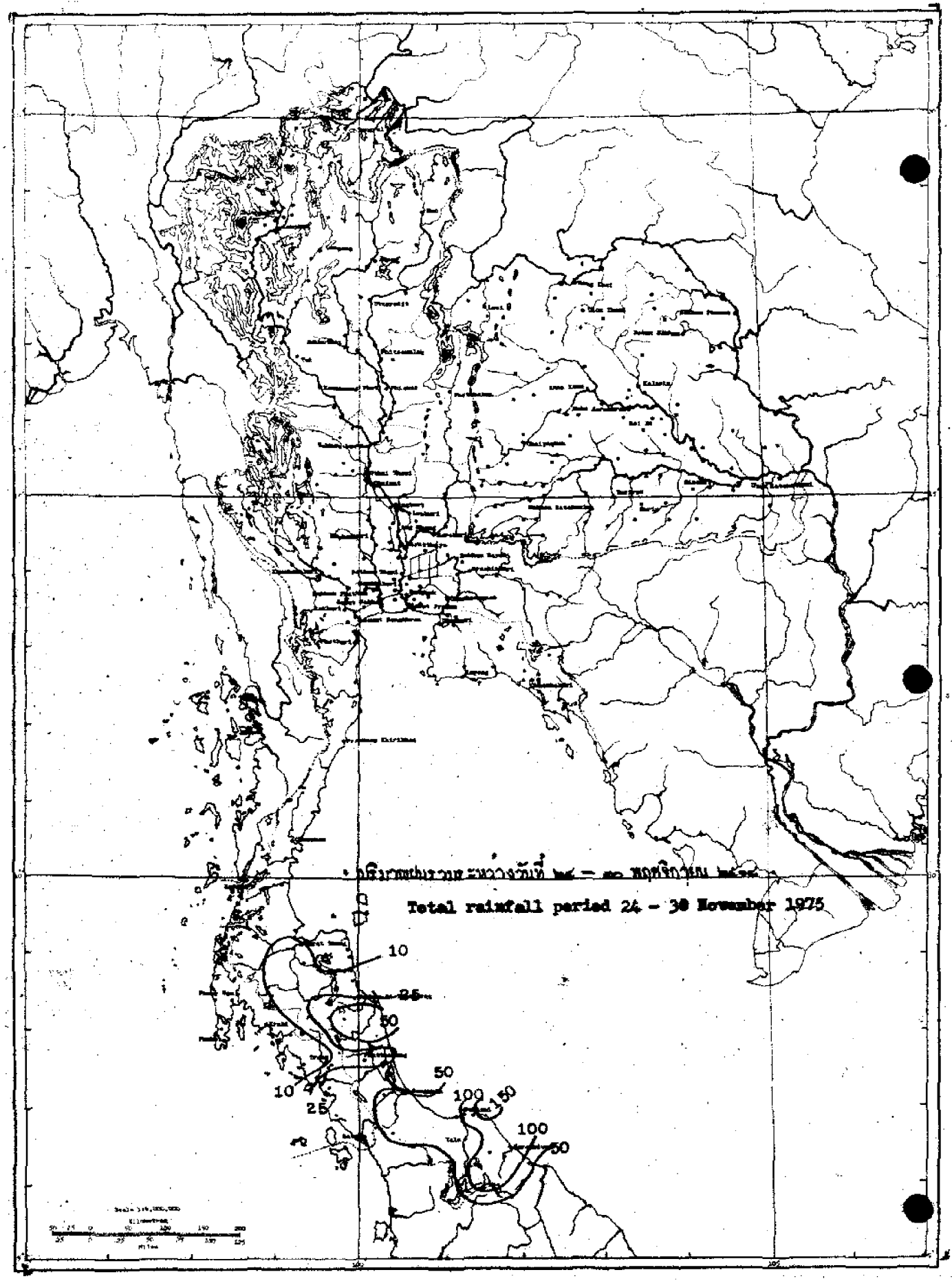
Total rainfall period 24 - 30 November 1975
10
25
50
50
100
50
100
50
10
25

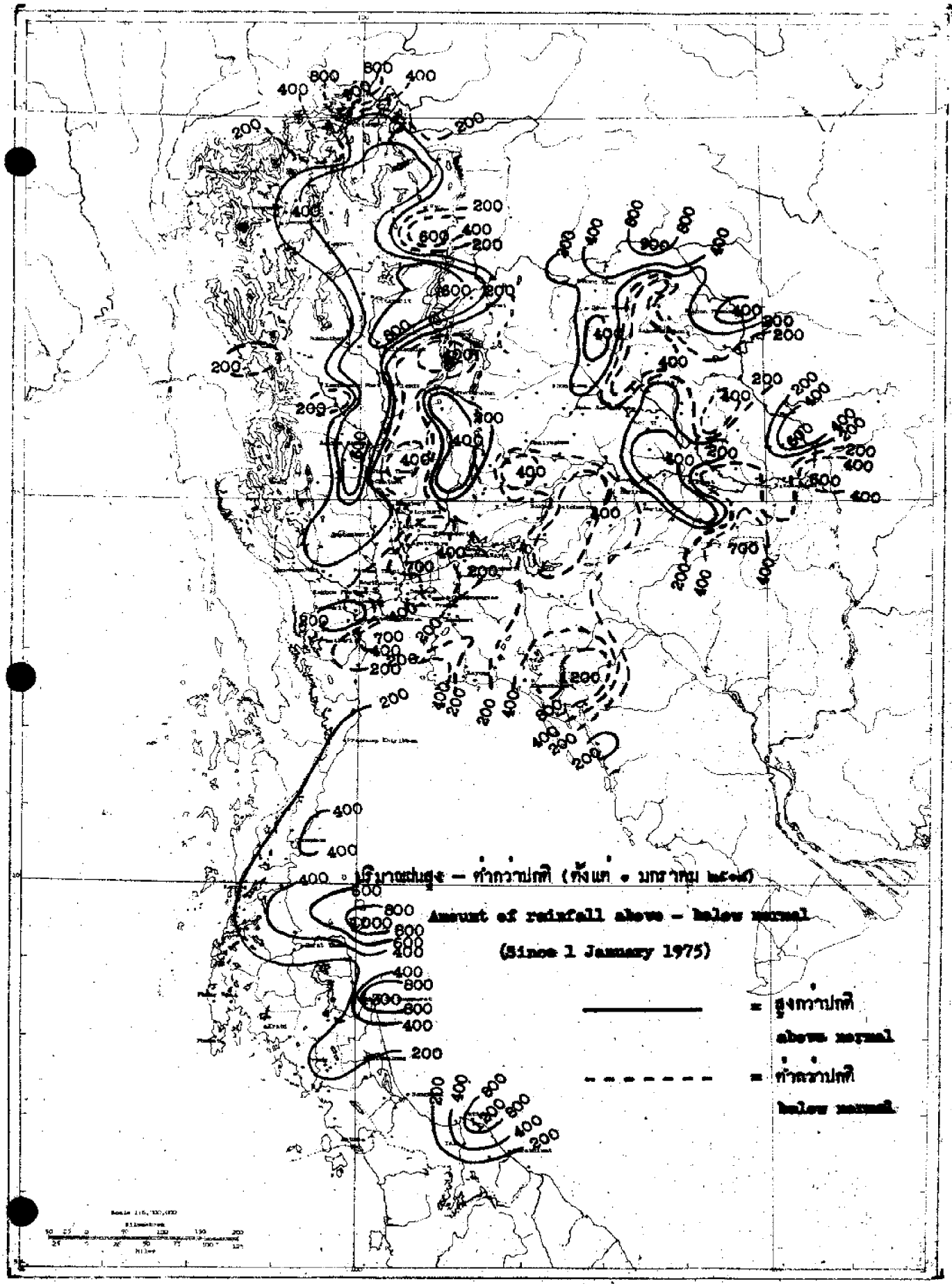
ปริมาณฝนสูง – ต่ำกว่าปกติ (ตั้งแต่ 1 มกราคม 2518)
Amount of rainfall above – below normal
(Since 1 January 1975)
= สูงกว่าปกติ
above normal
= ต่ำกว่าปกติ
below normal

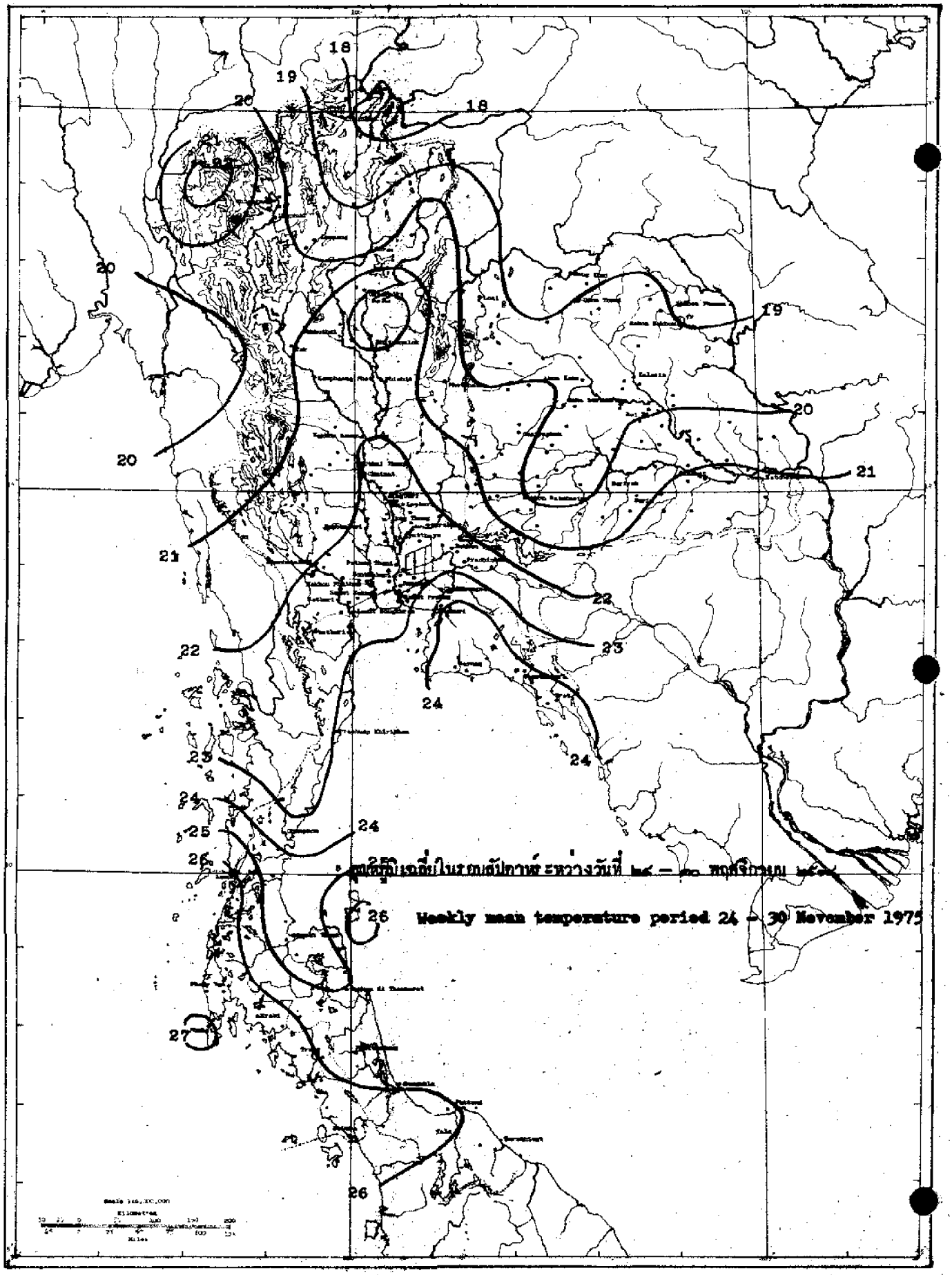

อุณหภูมิเฉลี่ยในรอบสัปดาห์ ระหว่างวันที่ ๒๔ – ๓๐ พฤศจิกายน ๒๕๑๘

Weekly mean temperature period 24 – 30 November 1975

สถานีฝน Station	วันที่และจำนวนน้ำฝนเป็นมิลลิเมตร Date and amount of rainfall in millimeters							ฝน... มม. Total rainfall mm.	ผลรวมตั้งแต่ 1 มกราคม Accumulative rainfall since 1 January	
	พฤศจิกายน November								ปริมาณ มม. Amount mm.	สูงต่ำกว่าปกติ Above or below Normal
	24	25	26	27	28	29	30			
ภาคเหนือ NORTHERN PART										
1 เชียงราย CHIANG RAI*								0.0	2096.5	+329.8
2 แม่สาย Mae Sai								0.0	1593.3	+ 19.7
3 เชียงแสน Chiang Saen								0.0	1661.8	+ 92.8
4 เชียงของ Chiang Khong								0.0	1200.2	-379.6
5 แม่จัน Mae Chan								0.0	1444.4	-941.5
6 แม่สรวย Mae Suai								0.0	1267.9	- 32.1
7 เทิง Thoeng								0.0	2032.1	+370.6
8 เชียงคำ Chiang Kham								0.0	1443.9	+ 92.3
9 เวียงป่าเป้า Wiang Pa Pao								0.0	820.1	-286.9
10 พาน Phan								0.0	1708.2	+349.0
11 แม่ใจ Mae Chai								0.0	1709.3	+381.7
12 พะเยา Phayao								0.0	1467.9	+452.7
13 จุน Chun								0.0	1123.4	-347.1
14 แม่ฮ่องสอน MAE HONG SON*								0.0	1274.4	+ 33.7
15 ปาย Pai								0.0		
16 ขุนยวม Khun Yuam								0.0	1405.8	+163.6
17 แม่ลาน้อย Mae La Noi								0.0		
18 แม่สะเรียง Mae Sariang*								0.0	1192.2	- 48.8
19 เชียงใหม่ CHIANG MAI*								0.0	1391.4	+132.3
20 ฝาง Fang								0.0	944.2	-311.1
21 แม่อาย Mae Ai										
22 เชียงดาว Chiang Dao										
23 แม่แตง Mae Taeng								0.0	1402.4	+139.4
24 แม่ริม Mae Rim								0.0		
25 สันทราย San Sai								0.0	1153.3	- 27.6
26 ดอยสะเก็ด Doi Saket								0.0	1535.7	+348.4
27 สันกำแพง San Kamphaeng								0.0		
28 หางดง Hang Dong								0.0	1279.2	+142.5
29 สารภี Saraphi								0.0	658.9	
30 สันป่าตอง San Pa Tong								0.0		
31 จอมทอง Chom Thong								0.0	1054.0	+118.2
32 ฮอด Hot								0.0	1238.5	+135.4
33 ลำพูน LAMPHUN								0.0	1272.3	+323.6
34 ป่าซาง Pa Sang								0.0	1255.5	+286.4
35 ลี้ Li								0.0	736.4	-424.8
36 ลำปาง LAMPANG*								0.0	1456.9	+406.4
37 งาว Ngao								0.0		
38 แจ้ห่ม Chae Hom								0.0	867.1	-122.6
39 เกาะคา Ko Kha								0.0	1336.1	+292.8
40 สบปราบ Sop Prap								0.0	1248.2	+189.4

สถานีฝน	Station	วันที่และจำนวนน้ำฝนเป็นมิลลิเมตร Date and amount of rainfall in millimeters พฤศจิกายน November 24	25	26	27	28	29	30	ฝนรวม มม. Total rainfall mm.	ฝนรวมตั้งแต่ 1 มกราคม Accumulative rainfall since 1 January ปริมาณ มม. Amount mm.	สูงต่ำกว่าปกติ Above or below Normal
41 เถิน	Thoen								0.0	1147.3	+170.4
42 แม่พริก	Mae Phrik								0.0		
43 แพร่	PHRAE*								0.0	1298.0	+208.0
44 สอง	Song								0.0	1366.0	+ 75.7
45 สูงเม่น	Sung Men								0.0	1160.6	+183.9
46 เด่นชัย	Den Chai								0.0	1589.1	+417.4
47 น่าน	NAN*								0.0	1494.4	+190.2
48 ทุ่งช้าง	Thung Chang								0.0	1495.0	-158.2
49 เชียงกลาง	Chiang Klang								0.0		
50 ท่าวังผา	Tha Wang Pha*								0.0	1899.9	+482.1
51 ปัว	Pua								0.0	1313.7	+ 36.3
52 สา	Sa								0.0	434.6	-685.5
53 นาน้อย	Na Noi								0.0	883.0	-689.0
54 อุตรดิตถ์	UTTARADIT*								0.0	1729.5	+301.9
55 ฟากท่า	Fak Tha								0.0	1168.8	+ 16.7
56 น้ำปาด	Nam Pat								0.0	1264.3	+ 75.0
57 สนามบินอุตรดิตถ์	Uttaradit Airport*								0.0	1964.5	+740.8
58 ท่าปลา	Tha Pla								0.0	1532.5	+ 47.0
59 ลับแล	Laplae								0.0	1148.7	+116.5
60 ตาก	TAK*								0.0	1092.8	+ 38.5
61 เขื่อนภูมิพล	Bhumibol Dam*										
62 บ้านตาก	Ban Tak										
63 แม่ระมาด	Mae Ramat										
64 แม่สอด	Mae Sot*								0.0	1257.1	-249.8
65 สุโขทัย	SUKHOTHAI								0.0	947.0	-165.1
66 ทุ่งเสลี่ยม	Thung Saliam								0.0	1631.1	+442.4
67 สวรรคโลก	Sawankhalok								0.0		
68 กงไกรลาศ	Kong Krailat								0.0	1843.3	+578.2
69 บ้านด่านลานหอย	Ban Dan Lan Hoi								0.0		
70 พิษณุโลก	PHITSANULOK*								0.0	1578.2	+242.4
71 นครไทย	Nakhon Thai								0.0	751.4	-561.8
72 พรหมพิราม	Phrom Phiram								0.0	1852.1	+887.1
73 วังทอง	Wang Thong								0.0	1469.1	+109.3
74 บางกระทุ่ม	Bang Krathum								0.0	1107.1	-277.3
75 กำแพงเพชร	KAMPHAENG PHET								0.0	1386.1	+177.6
76 พรานกระต่าย	Phran Kratai								0.0	1357.3	- 78.3
77 คลองขลุง	Khlong Khlung								0.0	1068.9	-244.4
78 ขาณุวรลักษบุรี	Khanu Woralaksaburi								0.0	1806.4	+534.3
79 พิจิตร	PHICHIT								0.0	1968.9	+447.1
80 สามง่าม	Sam Ngam								0.0	1061.7	-205.0
81 ตะพานหิน	Taphan Hin								0.0	1292.2	+ 19.1

สถานีฝน	Station	วันที่และจำนวนน้ำฝนเป็นมิลลิเมตร Date and amount of rainfall in millimeters							ฝนรวม มม. Total rainfall mm.	ฝนรวมตั้งแต่ 1 มกราคม Accumulative rainfall since 1 January	
		พฤศจิกายน November								ปริมาณ มม. Amount mm.	สูงต่ำกว่าปกติ Above or below Normal
		24	25	26	27	28	29	30			
82 บางมูลนาค	Bang Mun Nak								0.0	875.9	-255.7
83 โพทะเล	Pho Thale								0.0		
84 เพชรบูรณ์	PHETCHABUN *								0.0	1092.1	-136.5
85 หล่มเก่า	Lom Kao								0.0		
86 หล่มสัก	Lom Sak *								0.0	1075.8	+ 93.8
87 ชนแดน	Chon Daen								0.0	1674.3	+449.6
88 หนองไผ่	Nong Phai								0.0		
89 วิเชียรบุรี	Wichian Buri *								0.0	1529.4	+402.9
ภาคตะวันออกเฉียงเหนือ	**NORTHEASTERN PART**										
1 เลย	LOEI *								0.0	1261.1	+ 51.7
2 เชียงคาน	Chiang Khan								0.0	1294.6	+ 30.2
3 ท่าลี่	Tha Li								0.0	1485.0	+514.9
4 ด่านซ้าย	Dan Sai								0.0	1348.8	+253.9
5 วังสพุง	Wang Saphung								0.0	1092.1	- 4.9
6 หนองคาย	NONG KHAI *								0.0	2120.1	+340.1
7 ศรีเชียงใหม่	Si Chiang Mai								0.0	2049.7	+365.2
8 ท่าบ่อ	Tha Bo								0.0	1370.5	-167.8
9 โพนพิสัย	Phon Phisai								0.0	2491.2	+682.3
10 บึงกาฬ	Bung Kan								0.0	3381.4	+917.0
11 เซกา	Seka								0.0	2284.3	+626.8
12 อุดรธานี	UDON THANI *								0.0	1753.0	+211.7
13 เพ็ญ	Phen								0.0	1552.5	+219.8
14 กุมภวาปี	Kumphawapi								0.0	1532.9	+452.8
15 หนองหาร	Nong Han								0.0	1349.4	+ 92.9
16 หนองบัวลำภู	Nong Bua Lam Phu								0.0	732.8	-143.5
17 สกลนคร	SAKON NAKHON *								0.0	1661.4	+193.5
18 วานรนิวาส	Wanon Niwat								0.0	1240.4	-495.3
19 สว่างแดนดิน	Sawang Daen Din								0.0	1709.7	+ 93.9
20 พรรณานิคม	Phanna Nikhom								0.0	1709.9	+190.8
21 นครพนม	NAKHON PHANOM *								0.0	2783.8	+448.5
22 บ้านแพง	Ban Phaeng								0.0	2926.9	+173.7
23 ท่าอุเทน	Tha Uthen								0.0	2523.5	+255.1
24 นาแก	Na Kae								0.0	1595.6	+ 93.2
25 ธาตุพนม	That Phanom								0.0	1419.7	-341.0
26 มุกดาหาร	Mukdahan *								0.0	1495.0	+ 3.2
27 กาฬสินธุ์	KALASIN								0.0	1404.9	+ 16.0
28 ยางตลาด	Yang Talat								0.0	1535.0	+229.4
29 [illegible]	Sukhasakhan								0.0	902.7	-427.3
30 [illegible]	Kuchinarai										
31 [illegible]	Kamalasai								0.0	1389.6	+116.5
32 [illegible]	ROI ET *								0.0	1672.9	+269.2

สถานีฝน Station	วันที่และจำนวนน้ำฝนเป็นมิลลิเมตร Date and amount of rainfall in millimetres							ฝนรวม มม. Total rainfall mm.	ฝนรวมตั้งแต่ 1 มกราคม Accumulative rainfall since 1 January	
	พฤศจิกายน November								ปริมาณ มม. Amount mm.	สูงต่ำกว่าปก Above or below Normal
	24	25	26	27	28	29	30			
33 โพนทอง Phon Thong								0.0	1292.3	-189.0
34 ธวัชบุรี Thawatchaburi								0.0	1261.2	-184.4
35 อาจสามารถ At Samat								0.0		
36 เสลภูมิ Selaphum								0.0	1493.9	+150.5
37 จตุรพักตร์พิมาน Chaturaphak Phiman								0.0	1480.2	+409.8
38 เกษตรวิสัย Kaset Wisai								0.0	1928.4	+527.6
39 สุวรรณภูมิ Suwannaphum								0.0	1581.2	- 69.5
40 มหาสารคาม MAHA SARAKHAM								0.0	1182.5	-192.2
41 เชียงยืน Chiang Yun								0.0	1112.3	-166.0
42 กันทรวิชัย Kantharawichai								0.0	1209.4	- 24.9
43 โกสุมพิสัย Kosum Phisai*								0.0	778.5	-457.0
44 บรบือ Borabu								0.0		
45 วาปีปทุม Wapi Pathum								0.0	1329.2	+159.5
46 พยัคฆภูมิพิสัย Phayakkhaphum Phisai								0.0	1510.8	+103.6
47 ขอนแก่น KHON KAEN*								0.0	1460.0	+258.2
48 น้ำพอง Nam Phong								0.0	1023.5	- 48.7
49 ภูเวียง Phu Wiang								0.0	1292.2	+ 72.0
50 ชุมแพ Chum Phae								0.0	967.1	-134.0
51 มัญจาคีรี Mancha Khiri								0.0		
52 ชนบท Chonnabot								0.0	1049.8	-136.2
53 บ้านไผ่ Ban Phai								0.0	1051.3	-144.9
54 พล Phon								0.0	984.3	-284.4
55 หนองสองห้อง Nong Song Hong								0.0	1322.0	+ 50.4
56 ชัยภูมิ CHAIYAPHUM*								0.0	1444.7	+162.8
57 เกษตรสมบูรณ์ Kaset Sombun								0.0	822.2	- 52.2
58 ภูเขียว Phu Khieo								0.0	1155.2	+109.1
59 หอนสวรรค์ Khon Sawan								0.0	1094.2	-64.8
60 จัตุรัส Chatturat								0.0	1038.7	- 72.3
61 บำเหน็จณรงค์ Bamnet Narong								0.0	1155.2	- 57.1
62 นครราชสีมา NAKHON RATCHASIMA*								0.0	1031.7	-163.5
63 บัวใหญ่ Ban Yai										
64 คง Khong								0.0	861.4	-228.2
65 ด่านขุนทด Dan Khun Thot								0.0	1170.9	+130.6
66 โนนไทย Non Thai								0.0	680.1	-417.7
67 โนนสูง Non Sung								0.0	853.1	-369.3
68 พิมาย Phimai								0.0		
69 สีคิ้ว Sikhio								0.0	953.2	-131.0
70 สูงเนิน Sung Noen								0.0	1024.8	-143.6
71 ปักธงชัย Pak Thong Chai								0.0	996.6	- 94.5
72 ไทยชัย Chok Chai*								0.0	1254.5	+196.6
73 พรบุรี Khon Buri								0.0	509.8	-546.9

สถานีที่ตั้ง Station	วันที่และจำนวนน้ำฝนเป็นมิลลิเมตร Date and amount of rainfall in millimeters พฤศจิกายน November 24	25	26	27	28	29	30	ฝนรวม มม. Total rainfall mm.	ฝนรวมตั้งแต่ 1 มกราคม Accumulative rainfall since 1 January ปริมาณ มม. Amount mm.	สูงต่ำกว่าปกติ Above or below Normal
74 บุรีรัมย์ BURI RAM								0.0	1384.2	- 0.9
75 พุทไธสง Phutthaisong								0.0	1462.7	+109.9
76 สตึก Satuk								0.0	1336.4	+ 13.9
77 ลำปลายมาศ Lam Phai Mat								0.0	790.5	-552.3
78 นางรอง Nang Rong*								0.0	1061.7	-240.3
79 สุรินทร์ SURIN*								0.0	1143.5	+162.8
80 รัตนบุรี Rattanaburi								0.0	1535.1	+254.2
81 ท่าตูม Tha Tum*								0.0	1737.4	+545.9
82 ศีขรภูมิ Sikhoraphum								0.0	734.3	-511.2
83 ปราสาท Prasat								0.0	1174.0	- 39.5
84 สังขะ Sangkha								0.0	1353.4	+150.3
85 ศรีสะเกษ SI SA KET								0.0	1235.6	-245.7
86 ราษีไศล Rasi Salai								0.0	1248.2	- 3.4
87 กันทรารมย์ Kantharurom								0.0		
88 ขุขันธ์ Khukhan								0.0	1854.3	+571.3
89 ขุนหาญ Khun Han								0.0	676.5	-705.6
90 กันทรลักษ์ Kantharalak								0.0	951.8	-395.6
91 อุบลราชธานี UBON RATCHATHANI*								0.0	1623.5	+ 54.9
92 เขมราฐ Khemarat								0.0	2061.1	+577.1
93 อำนาจเจริญ Amnat Charoen								0.0	1408.4	-169.3
94 ยโสธร Yasothon								0.0	1012.6	-440.2
95 ตระการพืชผล Trakan Phutphon								0.0	2135.4	+624.4
96 มหาชนะชัย Maha Chana Chai								0.0	1757.6	+302.9
97 เขื่องใน Khuang Nai								0.0	1587.8	+ 83.1
98 โขงเจียม Khong Chiam								0.0	1138.1	-645.2
99 เดชอุดม Det Udom								0.0	1689.4	+150.9
100 บุณฑริก Buntharik								0.0	1470.6	-214.4
ภาคกลาง CENTRAL PART										
1 นครสวรรค์ NAKHON SAWAN*								0.0	1227.8	+ 39.8
2 บรรพตพิสัย Banphot Phisai								0.0	1427.1	+464.0
3 ชุมแสง Chumsaeng										
4 หนองบัว Nong Bua										
5 ลาดยาว Lat Yao								0.0	1250.1	+190.0
6 ท่าตะโก Tha Tako								0.0	1240.0	+154.4
7 พยุหคีรี Phayuha Khiri								0.0	922.3	-138.7
8 ตาคลี Takhli								0.0	864.5	-430.1
9 อุทัยธานี UTHAI THANI								0.0	714.2	-447.3
10 สว่างอารมณ์ Sawang Arom								0.0	516.3	-605.6
11 บ้านไร่ Ban Rai								0.0	1360.1	+173.9
12 ทัพทัน Thap than								0.0	1352.1	+ 90.6
13 หนองฉาง Nong Chang								0.0	2198.1	+771.7

สถานีฝน	Station	วันที่และจำนวนน้ำฝนเป็นมิลลิเมตร Date and amount of rainfall in millimeters							ฝนรวม มม.	ฝนรวมตั้งแต่ 1 มกราคม Accumulative rainfall since 1 January	
		พฤศจิกายน November									
		24	25	26	27	28	29	30	Total rainfall mm.	ปริมาณ มม. Amount mm.	สูงต่ำกว่า Above or below Normal
14 หนองขาหย่าง	Nong Khayang								0.0	1160.1	- 20.6
15 **ชัยนาท**	CHAI NAT								0.0	973.3	-166.7
16 มโนรมย์	Manorom								0.0	812.2	-383.3
17 วัดสิงห์	Wat Sing								0.0	904.6	-335.0
18 หันคา	Hankha								0.0	1210.1	+ 32.7
19 **สิงห์บุรี**	SING BURI								0.0	1372.0	+274.0
20 อินทร์บุรี	In Buri								0.0	968.9	-237.7
21 บางระจัน	Bang Rachan								0.0	1146.5	- 87.7
22 พรหมบุรี	Phrom Buri								0.0	1055.6	-262.7
23 **ลพบุรี**	LOP BURI*								0.0	1116.3	-227.6
24 บ้านหมี่	Ban Mi								0.0	1053.3	+ 21.3
25 บัวชุม	Bua Chum*								0.0	1228.3	+ 16.8
26 ชัยบาดาล	Chai Badan								0.0	1538.9	+434.2
27 พัฒนานิคม	Phatthana Nikhom								0.0	652.7	-439.1
28 โคกสำโรง	Khok Samrong								0.0	626.8	-428.9
29 ท่าวุ้ง	Tha Wung								0.0	1060.5	-388.5
30 **สุพรรณบุรี**	SUPHAN BURI*								0.0	1259.3	- 0.2
31 เดิมบางนางบวช	Doembang Nangbuat								0.0	852.6	-290.8
32 สามชุก	Sam Chuk								0.0	1144.5	- 30.8
33 ดอนเจดีย์	Don Chedi								0.0	858.2	- 6.7
34 ศรีประจันต์	Si Phrachan								0.0	209.0	-854.8
35 อู่ทอง	U Thong								0.0	770.9	-235.3
36 บางปลาม้า	Bang Pa Ma								0.0		
37 สองพี่น้อง	Song Phi Nong								0.0	950.2	+114.7
38 **อ่างทอง**	ANG THONG								0.0	1258.5	- 67.7
39 โพธิ์ทอง	Pho Thong								0.0	1677.0	+188.0
40 ไชโย	Chaiyo								0.0		
41 วิเศษชัยชาญ	Wiset Chai Chan								0.0	1505.0	+121.4
42 ป่าโมก	Pa Mok								0.0	1306.6	+128.7
43 **สระบุรี**	SARABURI								0.0	1028.4	-529.8
44 พระพุทธบาท	Phra Phutthabat								0.0		
45 บ้านหมอ	Ban Mo								0.0	1101.1	-161.8
46 เสาไห้	Sao Hai								0.0	1133.3	-383.8
47 แก่งคอย	Kaeng Khio								0.0	1368.4	-185.6
48 หนองแค	Nong Khae								0.0	1556.3	+ 39.9
49 **พระนครศรีอยุธยา**	PHRA NAKHON SI AYUTTHAYA								0.0	1849.7	- 53.1
50 ท่าเรือ	Tha Rua								0.0	1287.9	-250.1
51 ผักไห่	Phak Hai								0.0	1171.1	-206.6
52 บางบาล	Bang Ban								0.0	985.6	-416.3
53 เสนา	Sena								0.0	1022.4	-376.2
54 บางไทร	Bang Sai								0.0	1104.5	-257.0

สถานีฝน Station	วันที่และจำนวนน้ำฝนเป็นมิลลิเมตร Date and amount of rainfall in millimeters							ฝนรวม มม. Total rainfall mm.	ฝนรวมตั้งแต่ 1 มกราคม Accumulative rainfall since 1 January	
	พฤศจิกายน November								ปริมาณ มม. Amount mm.	สูงต่ำกว่าปกติ Above or below Normal
	24	25	26	27	28	29	30			
55 บางปะอิน Bang Pa-in								0.0	1234.1	-135.0
56 ปทุมธานี PATHUM THANI								0.0	680.5	-743.3
57 หนองเสือ Nong Sua								0.0	1507.8	- 15.5
58 ธัญบุรี Thanyaburi								0.0		
59 รังสิต Rangsit								0.0	1152.2	-352.5
60 ลำลูกกา Lam Luk Ka								0.0	1270.4	-129.5
61 นนทบุรี NONTHABURI								0.0	1331.3	+281.1
62 บางบัวทอง Bang Bua Thong								0.0	1198.5	-117.7
63 ธนบุรี THON BURI								0.0	455.8	
64 ตลิ่งชัน Taling Chan										
65 บางขุนเทียน Bang Khun Thian										
66 ราษฎร์บูรณะ Rat Burana										
67 กรุงเทพมหานคร BANGKOK METROPOLIS								0.0	1368.8	-129.6
68 สนามบินดอนเมือง Don Muang Airport*								0.0	956.5	-544.3
69 บางเขน Bang Khen								0.0	1526.2	+ 26.4
70 มีนบุรี Min Buri								0.0		
71 ลาดกระบัง Lat Krabang								0.0	502.5	-937.3
72 ศูนย์วิจัยบางนา Bangk Na*								0.0	1186.9	
73 กาญจนบุรี KANCHANABURI*								0.0	1157.4	+ 43.9
74 สังขละบุรี Sangkhla Buri										
75 เหมืองปิล็อก Pilok										
76 ทองผาภูมิ Thong Pha Phum*								0.0	1760.8	+157.4
77 ศรีสวัสดิ์ Si Sawat										
78 ไทรโยค Sai Yok										
79 พนมทวน Phanom Thuan								0.0	1057.7	+247.5
80 ท่าม่วง Tha Muang								0.0	971.5	+ 54.3
81 นครปฐม NAKHON PATHOM								0.0	1282.4	- 27.4
82 บางเลน Bang Len								0.0	799.8	-385.8
83 นครชัยศรี Nakhon Chaisi								0.0	886.0	-110.5
84 ราชบุรี RATCHABURI								0.0	1122.5	-144.4
85 บ้านโป่ง Ban Pong								0.0	1108.5	+107.7
86 โพธาราม Photharam								0.0	1144.7	+ 4.9
87 ดำเนินสะดวก Damnoen Saduak								0.0		
88 ปากท่อ Pak Tho								0.0	1423.5	+326.9
89 สมุทรสงคราม SAMUT SONGKHRAM								0.0	1351.1	+260.6
90 บางคณฑี Bang Khonthi								0.0	1539.7	+369.1
91 อัมพวา Amphawa								0.0	1136.4	- 4.0
92 สมุทรสาคร SAMUT SAKHON								0.0	1244.1	- 89.4
93 กระทุ่มแบน Kratum Baen								0.0	1082.4	-161.5
94 สมุทรปราการ SAMUT PRAKAN								0.0	1138.8	-239.0
95 บางพลี Bang Phli								0.0	1193.8	-247.3

สถานีฝน Station	วันที่และจำนวนน้ำฝนเป็นมิลลิเมตร Date and amount of rainfall in millimeters พฤศจิกายน November 24	25	26	27	28	29	30	ฝนรวม มม. Total rainfall mm.	ฝนรวมตั้งแต่ 1 มกราคม Accumulative rainfall since 1 January * ปริมาณ มม. Amount mm.	สูงต่ำกว่าปกติ Above or below Normal
ภาคตะวันออก EASTERN PART										
1 นครนายก NAKHON NAYOK								0.0	1395.5	- 31.1
2 บ้านนา Ban Na								0.0	1776.5	- 220.2
3 ปากพลี Pak Phli								0.0	1716.8	- 213.8
4 องครักษ์ Ongkharak								0.0	1950.1	+ 154.3
5 ปราจีนบุรี PRACHIN BURI *								0.0	2057.7	+ 13.3
6 ประจันตคาม Prachantakham								0.0	862.0	- 810.9
7 บ้านสร้าง Ban Sang								0.0	1411.8	- 250.7
8 ศรีมหาโพธิ Si Maha Phot								0.0	1563.7	- 129.5
9 กบินทร์บุรี Kabin Buri*								0.0	1371.3	- 178.0
10 สระแก้ว Sa Kaeo								0.0	1380.1	- 330.8
11 วัฒนานคร Watthana Nakhon								0.0	1363.0	- 178.0
12 อรัญประเทศ Aranyaprathet *								0.0	1580.8	+ 20.5
13 ฉะเชิงเทรา CHACHOENGSAO								0.0	1213.1	- 155.5
14 บ้านโพธิ์ Ban Pho								0.0	628.1	- 618.1
15 ชลบุรี CHON BURI *								0.0	1240.5	- 138.9
16 พานทอง Phan Thong								0.0	1096.6	+ 9.4
17 บ้านบึง Ban Bung								0.0	1077.3	- 152.9
18 เกาะสีชัง Ko Sichang *								0.0	990.1	- 170.4
19 ศรีราชา Si Racha								0.0	783.9	- 530.6
20 สัตหีบ Sattahip *								0.0	1170.3	- 134.6
21 ระยอง RAYONG								0.0	1393.7	+ 130.5
22 บ้านค่าย Ban Khai								0.0	1666.4	- 342.7
23 แกลง Klaeng								0.0	2612.4	- 545.0
24 จันทบุรี CHANTHABURI *								0.0	2254.6	- 453.3
25 ท่าใหม่ Tha Mai										
26 มะขาม Makham								0.0	3539.4	- 268.1
27 ตราด TRAT								0.0	1230.4	-1284.9
28 เขาสมิง Khao Saming								0.0	4104.7	
29 แหลมงอบ Laem Ngop								0.0	5051.6	+ 215.1
30 คลองใหญ่ * Khlong Yai *										
ภาคใต้ SOUTHERN PART										
1 เพชรบุรี PHETCHABURI								0.0	578.7	- 261.3
2 บ้านแหลม Ban Laem								0.0	469.9	- 714.9
3 บ้านลาด Ban Lat								0.0	981.3	- 151.9
4 ท่ายาง Tha Yang								0.0	559.9	- 270.0
5 ชะอำ Cha-am								0.0	933.9	+ 48.0
6 ประจวบคีรีขันธ์ PRACHUAP KHIRI KHAN *								0.0	1379.8	+ 268.5
7 หัวหิน Hua Hin *								0.0	982.3	- 51.7
8 ปราณบุรี Pran Buri										
9 ชุมพร CHUMPHON *								0.0	2454.8	+ 521.4

	สถานีฝน Station	วันที่และจำนวนน้ำฝนเป็นมิลลิเมตร Date and amount of rainfall in millimetres พฤศจิกายน November 24	25	26	27	28	29	30	ฝนรวม มม. Total rainfall mm.	ฝนรวมตั้งแต่ 1 มกราคม Accumulative rainfall since 1 January ปริมาณ มม. Amount mm.	สูงต่ำกว่าปกติ Above or below Normal
10	ท่าแซะ Tha Sae								0.0	2229.6	+ 272.7
11	ซวี Sawi								0.0	1595.0	- 96.8
12	หลังสวน Lang Suan								0.0	1496.3	- 292.8
13	สุราษฎร์ธานี SURAT THANI*	4.7	0.7						5.4	1961.5	+ 370.2
14	ไชยา Chaiya	T							T	2103.2	+ 580.5
15	เกาะสมุย Ko Samui*	0.4	0.3						0.7	2483.3	+1056.8
16	พุนพิน Phunphin	17.7							17.7	1055.1	- 331.8
17	ท่าฉาง Tha Chang	2.7							2.7	2061.4	+ 23.8
18	กาญจนดิษฐ์ Kanchanadit										
19	บ้านนาสาร Ban Na San										
20	นครศรีธรรมราช NAKHON SI THAMMARAT*	6.2	T		6.1				12.3	3349.2	+1315.8
21	สิชล Sichon								0.0	1815.6	+ 39.6
22	ท่าศาลา Tha Sala								0.0	1818.6	+ 101.3
23	ฉวาง Chawang								0.0	1728.9	- 128.4
24	ทุ่งสง Thung Song								0.0	1936.4	+ 114.8
25	ร่อนพิบูลย์ Ron Phibun	84.0							84.0	1796.1	+ 345.2
26	ปากพนัง Pak Phanang								0.0	2181.4	+ 412.6
27	พัทลุง PHATTHALUNG	13.2							13.2	1770.8	- 175.8
28	ควนขนุน Khuan Khanun	64.6							64.6	2585.7	
29	ปากพยูน Pak Phayun								0.0	1149.0	
30	เขาชัยสน Khao Chaison	27.3			5.6				32.9	1805.0	
31	สงขลา SONGKHLA*	9.8		1.9	23.1	4.5	6.1		45.4	1695.9	- 83.4
32	รัตภูมิ Rattaphum	31.5		2.5	18.9				52.9	1652.7	
33	หาดใหญ่ Hat Yai	22.3	1.1	3.8	45.5	T	1.4		74.1	1296.2	
34	สะเดา Sadao	39.4			27.3				66.7	1426.9	
35	ปัตตานี PATTANI*	2.9	1.5	33.3	104.3	12.6			154.5	2314.0	+1235.3
36	หนองจิก Nong Chik			80.8	17.6				98.4	1231.5	
37	ยะหริ่ง Yaring			90.4					90.4	1598.2	
38	มายอ Mayo			40.6					40.6	1140.1	
39	โคกโพธิ์ Khok Pho			43.0	58.7				101.7		
40	ปะนาเระ Panare			25.8					25.8	1511.7	
41	ยะลา YALA	23.5		23.1	7.8	27.8			82.2	2389.9	
42	ยะหา Yaha	23.1		29.1	12.7				64.9	2264.8	
43	รามัน Raman	33.2		54.7	11.2	24.5			123.6	2441.6	
44	บันนังสตา Bannang Sata	71.0		17.5	44.0	2.0			134.5	2115.0	
45	เบตง Betong	27.3			11.3				38.6	1711.8	
46	นราธิวาส NARATHIWAT*	22.3		49.6	25.8	5.5		T	103.2	2333.4	+ 129.7
47	ยี่งอ Yi-ngo	9.5	40.7	55.8					106.0	1728.1	
48	รามัน Rangae								0.0	576.1	
49	ตากใบ Tak Bai	3.8		14.6					18.4	1442.9	
50	สุไหงโกลก Sungai Kolok	20.5			20.5				41.0	1519.6	

สถานีฝน	Station	วันที่และจำนวนน้ำฝนเป็นมิลลิเมตร Date and amount of rainfall in millimeters							ฝนรวม มม. Total rainfall mm.	ฝนรวมตั้งแต่ 1 มกราคม Accumulative rainfall since 1 January	
		พฤศจิกายน November								ปริมาณ มม. Amount mm.	สูงต่ำกว่าปกติ Above or below Normal
		24	25	26	27	28	29	30			
57 ระนอง	RANONG*								0.0	537.1	+ 229.2
58 กระบุรี	Kra Buri								0.0	3135.4	
59 พังงา	PHANGNGA								0.0	2777.9	
60 ตะกั่วป่า	Takua Pa								0.0	4121.2	
61 กะปง	Kapong								0.0	3974.9	
62 ท้ายเหมือง	Thai Muang								--	2717.1	
63 ตะกั่วทุ่ง	Takua Thung								0.0	2919.3	
64 ทับปุด	Thap Put								0.0	2477.8	
65 ภูเก็ต	PHUKET*	5.0							5.0	2622.9	+ 333.6
66 สนามบินภูเก็ต	Phuket Airport*	4.4							4.4	2885.7	+ 319.4
67 กระบี่	KRABI	8.9							8.9	1172.7	
68 อ่าวลึก	Ao Luk								0.0	212.3	
69 คลองท่อม	Khlong Tom								0.0	2286.4	
70 ตรัง	TRANG	4.3	0.1		1.4	0.2			6.0	2685.9	+ 350.0
71 สนามบินตรัง	Trang Airport*										
72 สิเกา	Sikao								0.0	2518.8	
73 ย่านตาขาว	Yan Ta Khao								0.0	1969.4	
74 ปะเหลียน	Palian					28.3			28.3	2464.1	
75 สตูล	SATUN								0.0	789.7	
76 ทุ่งหว้า	Thung Wa								0.0	1380.1	

สถานีฝน Station	วันที่และจำนวนน้ำฝนเป็นมิลลิเมตร Date and amount of rainfall in millimetres							ฝนรวม มม. Total rainfall mm.	ฝนรวมตั้งแต่ 1 มกราคม Accumulative rainfall since 1 January	
	พฤศจิกายน November								ปริมาณ มม. Amount mm.	สูงต่ำกว่าปกติ Above or below Normal
	24	25	26	27	28	29	30			
กรุงเทพมหานคร BANGKOK METROPOLIS										
1 สถานีวิทยุรับส่งวิทยุนนทบุรี Overseas Radio Receiving Station								0.0		
2 ร.ร. การช่างนนทบุรี Nonthaburi Trade School								0.0		
3 พลังงานปรมาณูเพื่อสันติ Atomic Energy For Peace								0.0		
4 กองกำกับการจราจรฯ MMP. Sub Division Car Center								0.0		
5 วิทยาลัยครูจันทรเกษม Chandrakasem College Education								0.0		
6 การไฟฟ้าฝ่ายผลิต Electrical Supply Authority								0.0	506.6	
7 ศูนย์ฝึกการบินพลเรือน Civil Aviation Training Center								0.0	1191.3	
8 ร.ร. โยธินบูรณะ Yothin Burana School								0.0		
9 สถานีรถไฟบางปะหัน Bang Banra Railway Station								0.0	1759.4	
10 ร.ร. พาณิชการสยาม Siam Commercial School								0.0		
11 ร.ร. การประชาสัมพันธ์ Public Relation School								0.0	987.4	
12 ร.ร. สามเสนนอก Sam Sen Nok School								0.0	1264.4	
13 มหาวิทยาลัยรามคำแหง Ramkhamhaeng University								0.0	1269.7	
14 ร.ร. ศรีอุดี Sri Udi School								0.0		
15 ร.ร. จิตรลดา Chitlada School								0.0		
16 เขตบางกะปิ Bangkapi Boundary								0.0		
17 เขตหนองจอก Nong Chok Boundary								0.0		
18 กระทรวงศึกษาธิการ Ministry of Education								0.0		
19 ร.ร. ช่างกลวิทยา Changkol Vitthaya School								0.0	1239.2	
20 ร. 1 พัน 2 รอ. Second Infantry Battalion								0.0		
21 ป้ายมนังคศิลา Ban Manangkha Sila								0.0	1219.7	
22 ร.ร. ไทยศิลปมิตร Kasit Samaggra School								0.0		
23 ประตูน้ำปทุมวัน Pathumwan Irr.								0.0	1260.6	
24 ร.ร. เฉลิมสามัคคีศึกษา Chalermsamakkhi Suksa School								0.0		
25 วิทยาลัยเพาะช่าง Pok Chang College								0.0		
26 ร.ร. บางแค็ไตร์ Mawe Tai School								0.0		
27 สถานีจ่ายไฟฟ้าบางกะปิ Sup Center of Electrial Supply Bangkapi								0.0		
28 วิทยาลัยพาณิชการธนบุรี Thonburi Commercial College								0.0		
29 วิทยาลัยครูบ้านสมเด็จ Somdej Tamber College								0.0		
30 เขตคลองสามวา Khlong Sam Boundary								0.0		
31 ร.ร. เตรียมทหาร Armed Force Academy Preparatory School								0.0	1481.9	
32 ร.ร. กรุงเทพคริสเตียน Bangkok Christian College								0.0	1161.5	
33 ร.ร. ศรีวิกรม์ Srivikrom School								0.0		
34 ประตูน้ำพระโขนง Phakhanong Irr.								0.0	904.0	
35 ร.ร. สมิตสึกษา Samitit Suksa School								0.0		
36 ร.ร. ยานนาวาวิทยาลัย Yannawa Vittayakhom School								0.0		
37 ร.ร. พระโขนง Phakhanong School								0.0	963.8	
38 ร.ร. ช่องนนทรี Chong Nonsi School								0.0		

อุณหภูมิสูงสุดและต่ำสุดประจำวันที่ ๒๔ – ๓๐ พฤศจิกายน ๒๕๑๘

Daily Max. and Min. Temperature 24 – 30 November 1975

สถานี	Station	อุณหภูมิสูงสุดและต่ำสุดเป็นองศา ซ. Max. and Min. Temperature in degree C.							เฉลี่ยสูงสุด ต่ำสุด Average Max. Min.	เฉลี่ยในสัปดาห์ Weekly Mean	ค่าปกติประจำเดือน Monthly Normal
		24	25	26	27	28	29	30			
ภาคเหนือ	**NORTHERN PART**										
1 เชียงราย	CHIANG RAI	21.7 10.2	22.5 9.2	24.0 8.5	24.2 8.0	26.5 9.0	29.9 13.2	26.3 14.4	25.0 10.4	17.7	23.1
2 แม่ฮ่องสอน	MAE HONG SON	27.8 14.2	26.8 9.8	27.5 12.7	28.4 13.3	29.3 14.4	31.5 18.5	31.6 18.5	29.0 14.5	21.8	25.3
3 เชียงใหม่	CHIANG MAI	27.3 18.0	25.5 15.1	26.8 12.3	26.4 13.1	27.5 13.0	28.4 16.9	29.3 15.8	27.3 14.8	21.0	24.4
4 น่าน	NAN	26.8 12.9	24.0 11.6	25.8 11.6	25.7 12.1	26.8 12.7	27.5 14.0	28.0 14.6	26.4 12.7	19.6	24.9
5 ท่าวังผา	Tha Wang Pha	23.6 13.8	23.9 10.0	25.5 10.0	26.2 9.9	27.4 12.2	26.8 12.9	14.0	25.6 11.8	18.7	..
6 ลำปาง	LAMPANG	23.2 15.1	23.2 11.2	24.9 10.1	25.7 10.9	27.0 11.7	28.3 14.0	27.5 15.0	25.7 12.6	19.2	24.7
7 แม่สะเรียง	Mae Sariang	25.0 13.9	25.7 11.4	27.1 10.5	28.5 12.1	27.7 13.7	30.1 15.1	30.7 15.6	27.8 13.2	20.5	25.9
8 แพร่	PHRAE	22.8 15.5	24.6 11.1	26.0 11.1	27.2 12.8	28.4 13.6	27.4 14.7	28.7 15.7	26.4 13.5	20.0	25.1
9 อุตรดิตถ์	UTTARADIT	25.6 16.0	25.7 13.2	28.6 13.6	29.1 14.9	30.4 14.4	30.9 15.9	31.2 16.4	28.8 15.2	22.0	26.5
10 สนามบินอุตรดิตถ์	Uttaradit Airport	..	..	..	..	..	..	..	..	..	..
11 ตาก	TAK	25.3 17.5	24.4 17.4	26.1 11.8	23.6 14.0	28.2 13.3	28.2 14.6	27.2 16.6	26.1 15.0	20.6	25.4
12 พิษณุโลก	PHITSANULOK	26.1 17.3	26.1 14.4	27.4 14.1	28.2 15.4	29.4 16.0	29.8 17.0	29.3 18.0	28.0 16.0	22.0	26.9
13 แม่สอด	Mae Sot	24.6 17.2	24.1 13.8	25.4 10.8	27.2 11.8	28.3 12.5	27.8 15.3	28.4 15.7	26.5 13.9	20.2	25.6
14 เพชรบูรณ์	PHETCHABUN	25.2 13.7	25.6 10.9	27.7 11.0	29.9 11.3	30.6 12.9	30.4 15.4	28.9 14.9	28.3 12.9	20.6	25.3
15 หล่มสัก	Lom Sak	24.3 13.8	24.5 11.6	27.0 11.5	28.8 12.2	30.8 13.0	14.0	..	27.1 12.7	19.9	..
16 วิเชียรบุรี	Wichian Buri	26.6 15.1	26.5 11.5	23.8 11.5	29.2 12.5	30.0 13.8	30.0 14.6	30.0 15.2	28.0 13.4	20.7	..
ภาคตะวันออกเฉียงเหนือ	**NORTHEASTERN PART**										
1 หนองคาย	NONG KHAI	23.0 12.4	23.1 10.4	25.2 11.5	25.7 11.8	27.4 13.9	27.4 14.5	27.3 14.8	25.6 12.8	19.2	24.8
2 เลย	LOEI	23.2 13.1	24.0 8.0	25.5 8.3	26.7 8.4	28.1 10.6	28.0 12.5	27.3 13.4	26.1 10.6	18.4	23.8
3 อุดรธานี	UDON THANI	23.0 12.1	23.6 11.6	25.3 12.2	25.5 12.7	24.0 13.2	27.0 14.4	26.8 15.5	25.0 13.1	19.0	25.1
4 สกลนคร	SAKON NAKHON	23.5 10.6	25.2 9.7	26.5 11.5	25.8 10.7	27.2 12.0	28.1 13.3	28.4 14.5	26.4 11.8	19.1	24.1
5 นครพนม	NAKHON PHANOM	22.4 15.5	25.1 11.0	24.9 11.5	27.2 10.2	27.1 11.2	28.6 16.3	14.7	25.9 12.9	19.4	24.3
6 มุกดาหาร	Mukdahan	21.7 13.8	24.8 12.2	25.1 13.1	26.0 11.9	27.0 11.5	26.7 11.5	27.3 15.0	25.5 12.7	19.1	24.3
7 ขอนแก่น	KHON KAEN	23.9 11.2	25.2 11.0	26.3 12.4	27.5 12.5	28.8 13.1	28.8 14.5	29.2 15.6	27.1 12.9	20.0	25.1
8 โกสุมพิสัย	Kosum Phisai	23.3 11.4	24.7 10.4	25.8 12.5	26.8 12.3	26.5 12.4	28.3 13.7	15.0	26.2 12.5	19.4	..
9 ร้อยเอ็ด	ROI ET	23.2 11.7	24.8 11.6	25.7 13.3	26.7 12.8	27.8 13.5	28.4 14.8	27.4 16.5	26.3 13.4	19.8	25.1
10 ชัยภูมิ	CHAIYAPHUM	23.3 14.5	24.1 12.1	25.6 14.3	26.5 14.1	28.1 14.0	28.4 16.4	27.3 17.7	26.2 14.7	20.4	25.3
11 อุบลราชธานี	UBON RATCHATHANI	27.0 14.1	26.1 13.0	27.0 14.0	27.2 14.1	27.9 14.0	28.5 15.1	29.2 17.0	27.6 14.5	21.0	25.4
12 สุรินทร์	SURIN	24.5 13.5	26.0 12.0	26.6 13.5	28.0 14.4	28.5 15.4	28.9 15.4	29.3 16.3	27.4 14.3	20.8	25.1
13 ท่าตูม	Tha Tum	24.0 11.5	25.8 ..	26.2 ..	26.9 ..	28.0 ..	27.8 ..	28.7 ..	26.8 ..	..	..
14 นางรอง	Nang Rong	24.2 13.0	24.8 12.0	25.8 14.0	26.7 14.0	27.8 14.0	27.8 14.6	16.6	26.2 14.0	20.1	..

สถานี	Station	อุณหภูมิสูงสุดและต่ำสุดเป็นองศา ซ. Max. and Min. Temperature in degree C.							เฉลี่ยสูงสุดต่ำสุด Average Max. Min.	เฉลี่ยในสัปดาห์ 8 day Mean	ค่าปกติประจำเดือน Monthly Normal
		24	25	26	27	28	29	30			
15 นครราชสีมา	NAKHON RATCHASIMA	23.4 14.0	24.4 12.0	26.6 13.7	26.6 14.1	28.6 12.6	28.3 14.1	29.0 15.7	26.7 13.9	20.3	25.0
16 โพทะเล	Chok Chai	23.3 13.2	23.8 11.8	25.7 14.3	26.6 14.0	27.6 14.3	28.4 14.1	15.8	25.9 13.9	19.9	..
ภาคกลาง	**CENTRAL PART**										
1 นครสวรรค์	NAKHON SAWAN	27.0 15.9	26.2 14.4	27.3 14.5	28.2 15.4	28.9 16.1	29.5 16.5	30.3 16.8	28.2 15.6	21.9	26.6
2 ลพบุรี	LOP BURI	25.0 14.8	26.8 13.4	29.4 14.1	29.4 15.3	29.4 14.7	30.0 15.2	31.3 16.7	28.8 14.9	21.8	26.5
3 สุพรรณบุรี	SUPHAN BURI	25.6 17.3	25.5 16.0	26.2 16.3	27.3 16.5	28.4 17.3	28.7 17.9	29.3 18.4	27.3 17.1	22.2	26.4
4 กาญจนบุรี	KANCHANABURI	24.7 17.2	25.6 15.6	25.8 13.6	28.2 14.6	28.4 15.2	29.6 16.2	29.6 16.1	27.6 15.5	21.6	25.8
5 ทองผาภูมิ	Thong Pha Phum	26.3 15.5	26.2 12.6	27.2 11.5	28.6 13.6	28.4 14.4	28.6 15.8	28.9 16.8	27.9 14.1	21.0	..
6 สนามบินดอนเมือง	Don Muang Airport	25.0 16.5	24.8 15.0	26.1 17.0	26.0 17.9	26.0 16.8	28.0 18.7	28.2 18.4	26.2 17.5	21.8	27.4
7 กรุงเทพมหานคร	BANGKOK METROPOLIS	27.0 17.5	27.0 15.9	28.4 16.2	29.4 17.4	29.4 18.2	30.4 18.5	30.5 19.4	28.9 17.6	23.2	27.1
8 ศูนย์วิจัย ฯ บางนา	Bang Na	25.9 16.2	25.6 15.4	27.2 16.5	28.4 17.6	28.5 17.6	29.2 18.3	19.8	27.5 17.3	22.4	..
ภาคตะวันออก	**EASTERN PART**										
1 ปราจีนบุรี	PRACHIN BURI	26.2 17.7	27.2 16.2	28.0 15.7	29.8 16.2	30.5 16.7	30.7 16.5	30.7 18.7	29.0 16.8	22.9	27.0
2 กบินทร์บุรี	Kabin Buri	26.0 17.0	26.3 15.9	27.6 16.2	18.4	30.8 ..	16.4	..	27.7 16.6	22.2	..
3 อรัญประเทศ	Aranyaprathet	26.9 15.8	27.5 14.3	28.6 15.0	29.0 16.2	29.7 16.4	30.3 15.6	29.9 17.3	28.8 15.8	22.3	26.2
4 ชลบุรี	CHON BURI	30.3 16.0	27.2 14.4	28.6 15.8	29.9 17.5	31.1 18.1	31.3 18.5	31.5 18.7	30.0 17.0	23.5	26.6
5 เกาะสีชัง	Ko Si Chang	25.3 15.5	25.2 17.0	26.4 19.4	26.7 20.9	27.0 21.0	28.1 20.0	28.4 21.5	26.7 19.3	23.0	27.1
6 สัตหีบ	Sattahip	27.0 19.0	28.0 ..	18.0	19.0	29.0 ..	31.0 ..	31.0 20.0	29.2 19.0	24.1	27.6
7 ระยอง	RAYONG	28.8 18.0	28.5 16.2	30.8 16.8	31.2 18.3	18.5	..	..	30.1 17.6	23.8	..
8 จันทบุรี	CHANTHABURI	25.9 17.3	26.8 16.5	28.8 18.8	29.8 19.6	30.5 19.9	31.0 18.0	30.5 18.7	29.0 18.4	23.7	26.6
9 คลองใหญ่	Khlong Yai	27.5 21.0	28.7 20.5	29.2 21.2	29.5 20.7	28.9 18.2	30.2 17.4	30.1 19.2	29.2 19.7	24.4	26.7
ภาคใต้	**SOUTHERN PART**										
1 หัวหิน	Hua Hin	25.4 19.5	25.7 18.2	27.0 18.5	27.8 18.4	28.1 18.8	28.2 19.0	28.2 19.3	27.2 18.8	23.0	26.4
2 ประจวบคีรีขันธ์	PRACHUAP KHIRI KHAN	25.3 21.1	26.0 18.7	28.0 18.6	28.7 18.6	28.7 17.7	29.1 18.6	29.3 17.3	27.9 18.6	23.2	26.1
3 ชุมพร	CHUMPHON	26.1 23.4	26.2 20.2	27.3 17.6	27.7 18.0	28.5 18.2	29.1 18.1	29.2 19.3	27.7 19.2	23.4	25.9
4 สุราษฎร์ธานี	SURAT THANI	27.2 23.2	25.6 22.8	27.7 21.4	27.8 21.8	28.6 21.2	28.6 20.5	28.0 22.3	27.6 21.8	24.7	26.2
5 เกาะสมุย	Ko Samui	27.6 24.5	27.5 24.1	28.9 23.7	28.9 24.5	29.2 22.5	28.7 20.6	29.8 23.5	28.6 23.3	25.9	..
6 นครศรีธรรมราช	NAKHON SI THAMMARAT	25.9 22.6	27.1 23.1	28.1 22.0	28.2 23.3	29.7 22.0	29.1 22.2	29.2 22.7	28.2 22.5	25.4	26.2
7 สงขลา	SONGKHLA	27.2 22.7	28.7 24.8	29.1 25.5	27.7 23.7	28.7 22.4	25.7 23.1	28.8 23.1	28.0 23.6	25.8	26.9
8 ปัตตานี	PATTANI	26.5 22.2	28.9 23.1	29.6 24.0	28.9 23.4	28.5 22.6	27.6 23.0	29.5 22.7	28.4 23.0	25.7	26.6
9 นราธิวาส	NARATHIWAT	27.0 22.9	28.5 24.3	27.3 24.5	28.2 23.2	26.3 22.5	27.2 22.8	28.0 22.9	27.5 23.3	25.4	26.2
10 ระนอง	RANONG	27.8 23.4	27.8 22.6	30.3 21.4	30.2 20.5	31.5 20.6	31.7 19.1	30.5 20.9	30.0 21.2	25.6	26.1
11 ภูเก็ต	PHUKET	29.7 24.0	29.2 23.5	30.2 23.5	29.5 23.0	30.8 24.0	30.2 23.0	30.7 22.0	30.0 23.3	26.6	27.2
12 สนามบินภูเก็ต	Phuket Airport	29.4 23.0	28.9 22.9	31.0 22.5	30.0 21.9	30.0 21.3	30.4 21.3	30.9 21.9	30.1 22.1	26.1	26.6
13 สนามบินตรัง	Trang Airport	26.4 22.4	29.2 22.3	30.0 22.0	29.9 21.1	31.1 21.6	30.3 22.0	30.6 22.4	29.6 22.0	25.8	26.7

ข้อแก้ไขรายงานจำนวนน้ำฝนเนื่องจากได้รับรายงานภายหลัง สำหรับรายงานอากาศประจำสัปดาห์ ฉบับที่ ๔๗/๒๕๑๘

Corrections for late rainfall data reports in weekly weather report No. 47/1975

สถานีฝน	Station	วันที่และจำนวนน้ำฝนเป็นมิลลิเมตร Date and amount of rainfall in millimeters							ฝนรวม มม. Total rainfall mm.	ฝนรวมตั้งแต่ 1 มกราคม Accumulative rainfall since 1 January	
		พฤศจิกายน November								ปริมาณ มม. Amount mm.	สูงต่ำกว่าปกติ Above or below Normal
		17	18	19	20	21	22	23			
	ภาคใต้	SOUTHERN PART									
14	ไชยา	Chaiya						4.6	176.5	2103.2	+ 580.4
17	ท่าฉาง	Tha Chang						19.0	118.2	2058.7	+ 21.1
21	สีชล	Sichon						20.5	316.0	1815.6	+ 39.6
23	ฉวาง	Chawang						21.3	72.6	1728.9	- 128.4
26	ปากพนัง	Pak Phanang						40.5	142.2	2181.4	+ 412.6
27	พัทลุง	PHATTHALUNG						126.9	282.1	1757.6	- 189.0
28	ควนขนุน	Khuan Khanun						184.3	537.1	2521.1	
29	ปากพยูน	Pak Phayun						180.4	352.6	1149.0	
30	เขาชัยสน	Khao Chaison						170.4	377.5	1772.1	
32	รัตภูมิ	Rattaphum						51.3	151.4	1599.8	
36	หนองจิก	Nong Chik						140.0	239.0	1133.1	
38	มายอ	Mayo						122.3	315.1	1099.5	
39	โคกโพธิ์	Khok Pho						153.1	175.1		
40	ปานาเระ	Panare						135.7	558.9	1485.9	
41	ยะลา	YALA						124.3	234.9	2307.7	
42	ยะหา	Yaha						106.7	226.5	2199.9	
43	รามัน	Raman						220.8	327.9	2318.0	
44	บันนังสตาร์	Bannang Satar						80.3	145.3	1980.5	
47	ยิงอ	Yinge						163.4	319.9	1622.1	
48	ระแงะ	Rangae						68.0	164.0	576.1	
49	ตากใบ	Tak Bai						104.8	403.5	1424.5	
52	กระบุรี	Kraburi						22.7	120.1	3135.4	
54	ตะกั่วป่า	Takua Pa						1.7	19.0	4131.2	
61	กระบี่	KRABI						22.5	43.2	1173.8	
63	คลองท่อม	Khlong Tom						33.6	48.7	2286.4	
66	สิเกา	Sikao						33.5	71.2	2518.8	
67	ยานตาขาว	Yan Ta Khao						56.9	118.5	1969.4	
68	ปะเหลียน	Palian						15.2	19.7	2435.8	
70	ทุ่งหว้า	Thung Wa						30.8	66.3	1380.1	

REMARKS

1. **Meteorological Department's Station** (with * mark). Rainfall observation is performed daily at 07.00 a.m. by the Meteorological Department's personnel. Therefore the daily amount of rainfall in this publication means the total amount of rainfall in 24 hr. period from 07.00 a.m. of the recorded date to 07.00 a.m. of the following day.

2. **Voluntary Rainfall Station** (without * mark) located at District and Province. Rainfall observation is performed daily at 09.00 a.m. by the voluntary observer. The daily amount of rainfall means the total amount of rainfall in 24 hr. period from 09.00 a.m. of the recorded date to 09.00 a.m. of the following day.

3. **Rainfall and Temperature Data.** The daily rainfall and temperature observations are submitted to the Meteorological Department soon after the measurement by the following means :—

   — By radio or telegraph from the Meteorological Department's stations.
   — By telegraph from voluntary rainfall stations

   Those daily reports generally arrive at the Meteorological Department from about 07.00 a.m. to 07.00 p.m.

4. **Rainfall Intensity in 1 day** (24 hours)

Light Rainfall	amounts	0.1 — 10.0	millimetres
Moderate Rainfall	,,	10.1 — 35.0	,,
Heavy Rainfall	,,	35.1 — 90.0	,,
Very Heavy Rainfall	,,	90.1	millimetres and above
Blank	represents	No rainfall or observation of rainfall does not arrive in time for publication.	
T	,,	Trace or light rainfall with amount less than 0.1 millimetres.	

Various Data in this publication are published hurriedly to service the user. Therefore the user should be cautious in using them. If there is any doubts please inquired the Meteorological Statistics Subdivision of the Climatology Division for further informations by dialing the number 916054 and 910178.

Meteorological Department
Bangkok Metropolis

Climatology Division.

● กำหนดออก สัปดาห์ละ 1 ฉบับ ปีละ 52 ฉบับ

● ค่าบำรุง ฉบับละ 5 บาท ปีละ 150 บาท

● การบอกรับ ติดต่อที่กองภูมิอากาศ กรมอุตุนิยมวิทยา

โทร. 916054

พิมพ์ที่โรงพิมพ์กรมอุตุนิยมวิทยา กระทรวงคมนาคม กรุงเทพมหานคร

เรือเอก เจตน์ ไชยลาโภ ผู้พิมพ์ผู้โฆษณา 2518

MO 6.1/52
T 364m

กรมอุตุนิยมวิทยา กระทรวงคมนาคม

รายงานอากาศประจำสัปดาห์ ระหว่างวันที่ ๑ — ๗ ธันวาคม ๒๕๑๘

และ

การคาดหมายลักษณะอากาศ ระหว่างวันที่ ๘ — ๑๔ ธันวาคม ๒๕๑๘

ฉบับที่ ๔๙/๒๕๑๘

ดร. เจริญ เจริญรัชต์ภาคย์

อธิบดีกรมอุตุนิยมวิทยา

ATMOSPHERIC SCIENCES LIBRARY
DEC 2 1975
N.O.A.A.
U. S. Dept. of Commerce

METEOROLOGICAL DEPARTMENT
MINISTRY OF COMMUNICATIONS
BANGKOK, THAILAND

WEEKLY WEATHER REPORT

DURING THE PERIOD 1 — 7 DECEMBER 1975

AND

WEATHER OUTLOOK

DURING 8 — 14 DECEMBER 1975

No. 49/1975

Charoen Charoen-rajapark

Director — General

หมายเหตุ

1. **สถานีของกรมอุตุนิยมวิทยา** (มีเครื่องหมาย *) ทำการตรวจวัดจำนวนฝน ตกเวลา 07.00 น. ทุกวัน โดยเจ้าหน้าที่ของกรมอุตุนิยมวิทยา ดังนั้น จำนวนฝนรายวันในรายงานเล่มนี้ หมายถึงปริมาณฝนรวมในช่วงเวลา 24 ชั่วโมง ตั้งแต่เวลา 07.00 น. ของวันที่แจ้งไว้ในรายงาน จนถึงเวลา 07.00 น. ของวันรุ่งขึ้น

2. **สถานีฝนอำเภอและจังหวัด** (ไม่มีเครื่องหมาย *) ทำการ ตรวจวัด จำนวนฝนตกเวลา 09.00 น. ทุกวัน โดยเจ้าหน้าที่ ที่อยู่ในอำเภอหรือจังหวัดที่ได้รับแต่งตั้งจากกรมอุตุนิยมวิทยา ดังนั้น จำนวนฝนรายวัน หมายถึงปริมาณฝนรวมในช่วงเวลา 24 ชั่วโมง ตั้งแต่เวลา 09.00 น. ของวันที่แจ้งไว้ในรายงานจนถึงเวลา 09.00 น. ของวันรุ่งขึ้น

3. **ข้อมูลฝนและอุณหภูมิ** ที่พิมพ์ในรายงานเล่มนี้ เป็นข้อมูลที่เจ้าหน้าที่ผู้ทำการตรวจรายงานมาขังกรมอุตุนิยมวิทยา ทุกวันภายหลังการตรวจ

   — สถานีของกรมอุตุนิยมวิทยา รายงานทางวิทยุโทรศัพท์หรือโทรเลข

   — สถานีฝนอำเภอและจังหวัด รายงานทางโทรเลข

   รายงานดังกล่าวนี้ กรมอุตุนิยมวิทยา จะได้รับ ตั้งแต่เวลา ประมาณ 07.00 น. จนถึงเวลา 19.00 น.

4. **เกณฑ์ฝนใน 1 วัน** (24 ชั่วโมง)

ฝนเล็กน้อย	จำนวนตั้งแต่	0.1 — 10.0 มิลลิเมตร
ฝนปานกลาง	„	10.1 — 35.0 „
ฝนหนัก	„	35.1 — 90.0 „
ฝนตกหนักมาก	„	90.1 มิลลิเมตร ขึ้นไป
ช่องว่าง	หมายความว่า	ไม่มีฝนตกหรือยังไม่ได้รับรายงาน
T	„	ฝนตกน้อยไม่ถึง 0.1 มิลลิเมตร

ข้อมูลต่าง ๆ เหล่านี้ได้ดำเนินการจัดพิมพ์โดยรีบด่วน เพื่อสนองความต้องการแก่ผู้ใช้ จึงยังไม่ได้ทำการตรวจสอบ ฉะนั้น ผู้ใช้จึงควรพิจารณาข้อมูลก่อนที่จะนำไปใช้ หากมีข้อสงสัยประการใด โปรดติดต่อสอบถามเจ้าหน้าที่ งานสถิติอุตุนิยมวิทยา กองภูมิอากาศ โทรศัพท์ 916054 และ 910178

กองภูมิอากาศ กรมอุตุนิยมวิทยา

กรุงเทพมหานคร

การคาดหมายลักษณะอากาศล่วงหน้า ๗ วันข้างหน้า

ตั้งแต่วันที่ ๘ – ๑๔ ธันวาคม ๒๕๑๘

ลักษณะทั่วไป

คาดว่าบริเวณความกดอากาศสูงซึ่งมีกำลังแรงจากประเทศจีนจะแผ่ลงมาปกคลุมประเทศไทยในระยะสัปดาห์นี้

ภาคเหนือ
ภาคตะวันออกเฉียงเหนือ
ภาคกลาง
ภาคตะวันออกและทั้งชายฝั่ง

จะมีฝนเป็นบางแห่งในตอนต้นสัปดาห์ และคาดว่าตั้งแต่กลางสัปดาห์เป็นต้นไปอุณหภูมิจะลดลงเกือบทั่วไปโดยเฉพาะทางภาคเหนือและภาคตะวันออกเฉียงเหนือจะมีอากาศหนาว

ภาคใต้ฝั่งตะวันออก

จะมีฝนหรือฝนฟ้าคะนองเป็นแห่ง ๆ ตั้งแต่ประจวบคีรีขันธ์ลงไปจะมีปริมาณมากขึ้นในระหว่างครึ่งหลังของสัปดาห์

ภาคใต้ฝั่งตะวันตก

ตลอดสัปดาห์จะมีฝนฟ้าคะนองเป็นแห่ง ๆ

กรุงเทพมหานคร

จะมีฝนเป็นบางแห่งในตอนต้นสัปดาห์และคาดว่าตั้งแต่กลางสัปดาห์เป็นต้นไปอุณหภูมิจะลดลง

กรมอุตุนิยมวิทยา
๘ ธ.ค. ๗๘

Weather outlook for the period 8 - 14 December 1975

General Situation

An active anticyclone from China mainland is expected to move southward and cover Thailand during this week.

Northern Part:
Northeastern Part:
Central Part:
Eastern part and Coastal Area:

Local showers in the early period of the week and the temperature expected to decrease in most places since the middle of the week, particularly cold weather in Northern and Northeastern parts.

Southern Thailand East Coast:

Isolated showers or thundershowers south of Prachuap Khiri Khan and the amount of rainfall will increase during the second half of the week.

Southern Thailand West Coast:

Throughout the week, isolated thundershowers.

Bangkok Metropolis:

Local showers in the early period of the week and the temperature expected to decrease since the middle of the week.

Meteorological Department
8 December 1975

ลักษณะอากาศโดยทั่วไปในรอบสัปดาห์

ตั้งแต่วันที่ ๑ – ๗ ธันวาคม ๒๕๑๘

๑. ตลอดสัปดาห์มีบริเวณความกดอากาศสูงจากประเทศจีนที่แผ่ปกคลุมบริเวณประเทศไทยตอนบนได้อ่อนกำลังลง และร่องความกดอากาศต่ำได้พาดผ่านบริเวณอ่าวไทยในตอนกลางสัปดาห์ ลักษณะเช่นนี้ทำให้มีอุณหภูมิสูงขึ้นโดยทั่วไปในบริเวณประเทศไทยตอนบน แต่ยังคงมีอากาศค่อนข้างเย็นในภาคเหนือและภาคตะวันออกเฉียงเหนือ ส่วนภาคกลางและภาคตะวันออกมีฝนเล็กน้อยเป็นแห่ง ๆ ในตอนกลางสัปดาห์ สำหรับภาคใต้มีฝนกระจายตลอดสัปดาห์

๒. รายงานอุณหภูมิต่ำสุดในภาคต่าง ๆ ของประเทศไทยมีดังนี้.–

ภาคเหนือ	๑๓.๓°ซ.ที่ อ.เมือง	จ.แม่ฮ่องสอน	เมื่อวันที่ ๗ ธ.ค.
ภาคตะวันออกเฉียงเหนือ	๑๓.๔°ซ.ที่ อ.เมือง	จ.เลย	" ๒ ธ.ค.
ภาคกลาง	๑๔.๒°ซ.ที่ ต.บัวชุม อ.ชัยบาดาล	จ.ลพบุรี	" ๒ ธ.ค.
ภาคตะวันออก	๑๙.๐°ซ.ที่ อ.อรัญประเทศ	จ.ปราจีนบุรี	" ๑ ธ.ค.
ภาคใต้	๑๘.๐°ซ.ที่ อ.เมือง	จ.ประจวบคีรีขันธ์	" ๑ ธ.ค.

๓. รายงานฝนสูงสุดมีดังนี้.–

ภาคใต้	๗๒.๔ มม.ที่ อ.เขาชัยสน	จ.พัทลุง	เมื่อวันที่ ๓ ธ.ค.

กรมอุตุนิยมวิทยา
๘ ธ.ค.๗๘

Weekly Weather Summary

Period 1 – 7 December 1975

1. During the week the anticyclone from China which covered Upper Thailand weakened, and a low pressure trough extended across the Gulf of Thailand during the middle period. Consequently an increase in temperature was experienced generally in Upper Thailand, and rather cool weather in the northern and northeastern parts. Local showers occurred in the central and eastern parts during the middle period, while scattered showers were recorded in Southern Thailand throughout the week.

2. Lowest temperatures in the various parts of Thailand were as following:-

Northern Part	13.3°C.at Amphoe Muang,	Mae Hong Son	on 7 Dec.
Northeastern Part	13.4°C.at Amphoe Muang,	Loei	" 2 Dec.
Central Part	14.2°C.at Bua Chum, Chai Badan	Lop Buri	" 2 Dec.
Eastern Part	19.0°C.at Aranyaprathet,	Prachin Buri	" 1 Dec.
Southern Part	18.0°C.at Amphor Muang,	Prachuap Khiri Khan	" 1 Dec.

3. The heaviest rainfall was recorded at the following place:-

Southern Part	72.4 mm.at Khao Chaison	Phatthalung	on 3 Dec.

Meteorological Department
8 December 1975

ข่าวอากาศเพื่อการเกษตรประจำสัปดาห์

เมื่อวันที่ 1 – 7 ธันวาคม 2518 มีลักษณะอากาศซึ่งพอสรุปได้ดังต่อไปนี้ : –

ตลอดสัปดาห์บริเวณความกดอากาศสูงจากประเทศจีนที่แผ่ปกคลุมบริเวณประเทศไทยตอนบนได้อ่อนกำลังลง และร่องความกดอากาศต่ำได้พาดผ่านบริเวณอ่าวไทยในตอนกลางสัปดาห์ ลักษณะเช่นนี้ทำให้มีอุณหภูมิสูงขึ้นโดยทั่วไปในบริเวณประเทศไทยตอนบน แต่ยังคงมีอากาศค่อนข้างเย็นในภาคเหนือและภาคตะวันออกเฉียงเหนือ ส่วนภาคกลางและภาคตะวันออกมีฝนเล็กน้อยเป็นแห่ง ๆ ในตอนกลางสัปดาห์ สำหรับภาคใต้มีฝนกระจายตลอดสัปดาห์

ข้อควรทราบ

คาดว่าในระยะกลางสัปดาห์นี้ลมมรสุมตะวันออกเฉียงเหนือซึ่งมีกำลังค่อนข้างแรงจะพัดปกคลุมประเทศไทย อันจะเป็นเหตุให้มีอากาศหนาวเย็นอีกระยะหนึ่ง แต่ก่อนที่อากาศเย็นลงจะมีฝนหรือฝนฟ้าคะนองเกิดขึ้นได้เป็นบางแห่งบางตำบล ซึ่งอาจทำให้ผลผลิตที่กำลังเก็บเกี่ยวในระยะนี้ได้รับความเสียหาย ฉะนั้นกสิกรควรระมัดระวัง สำหรับภาคใต้ในระยะครึ่งหลังของสัปดาห์จะมีฝนหนาแน่นขึ้นโดยเฉพาะทางตอนล่างของภาค

กรมอุตุนิยมวิทยา

6 ธันวาคม 2518

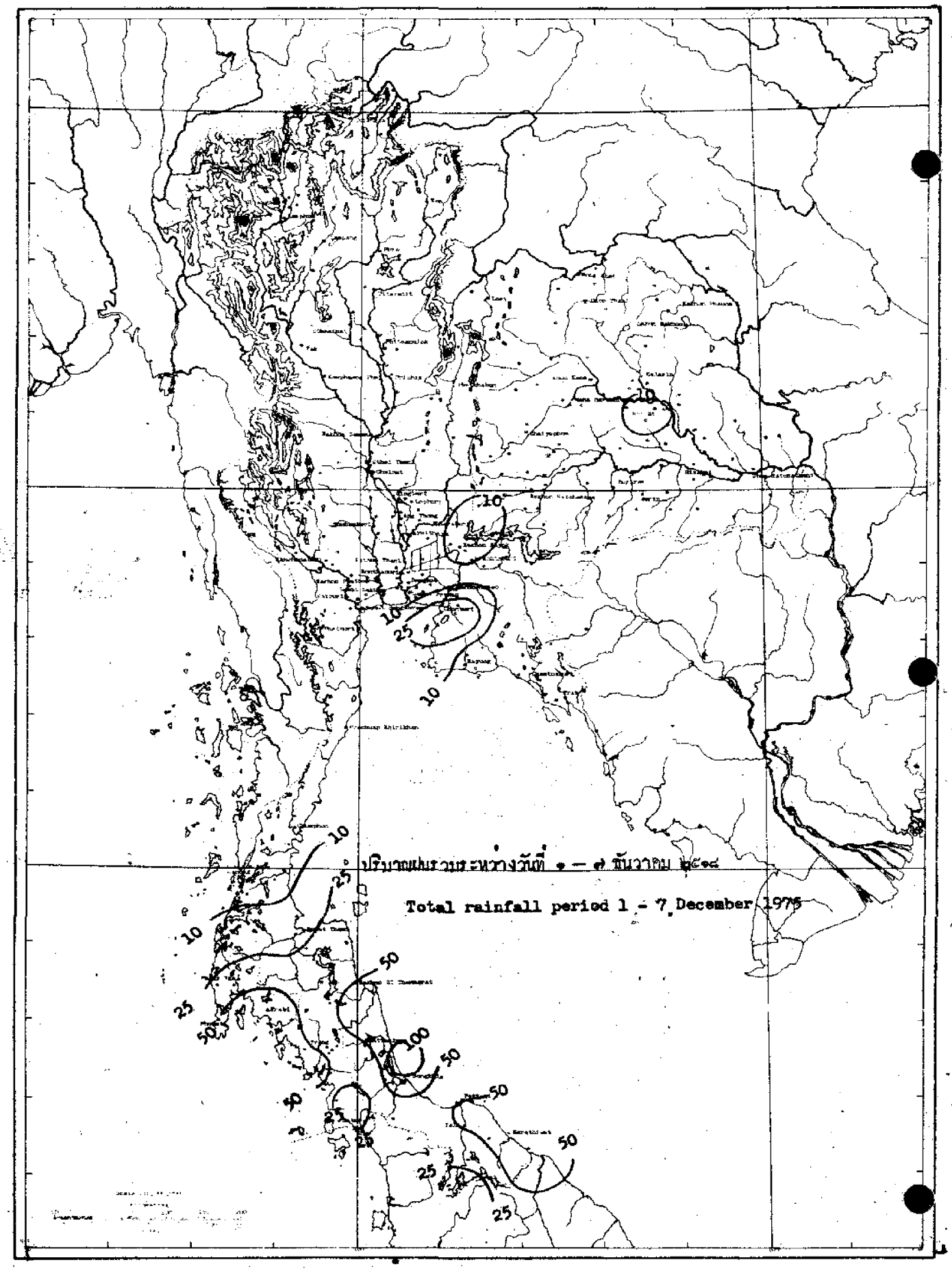

ปริมาณฝนรวมระหว่างวันที่ ๑ — ๗ ธันวาคม ๒๕๑๘

Total rainfall period 1 - 7 December 1975

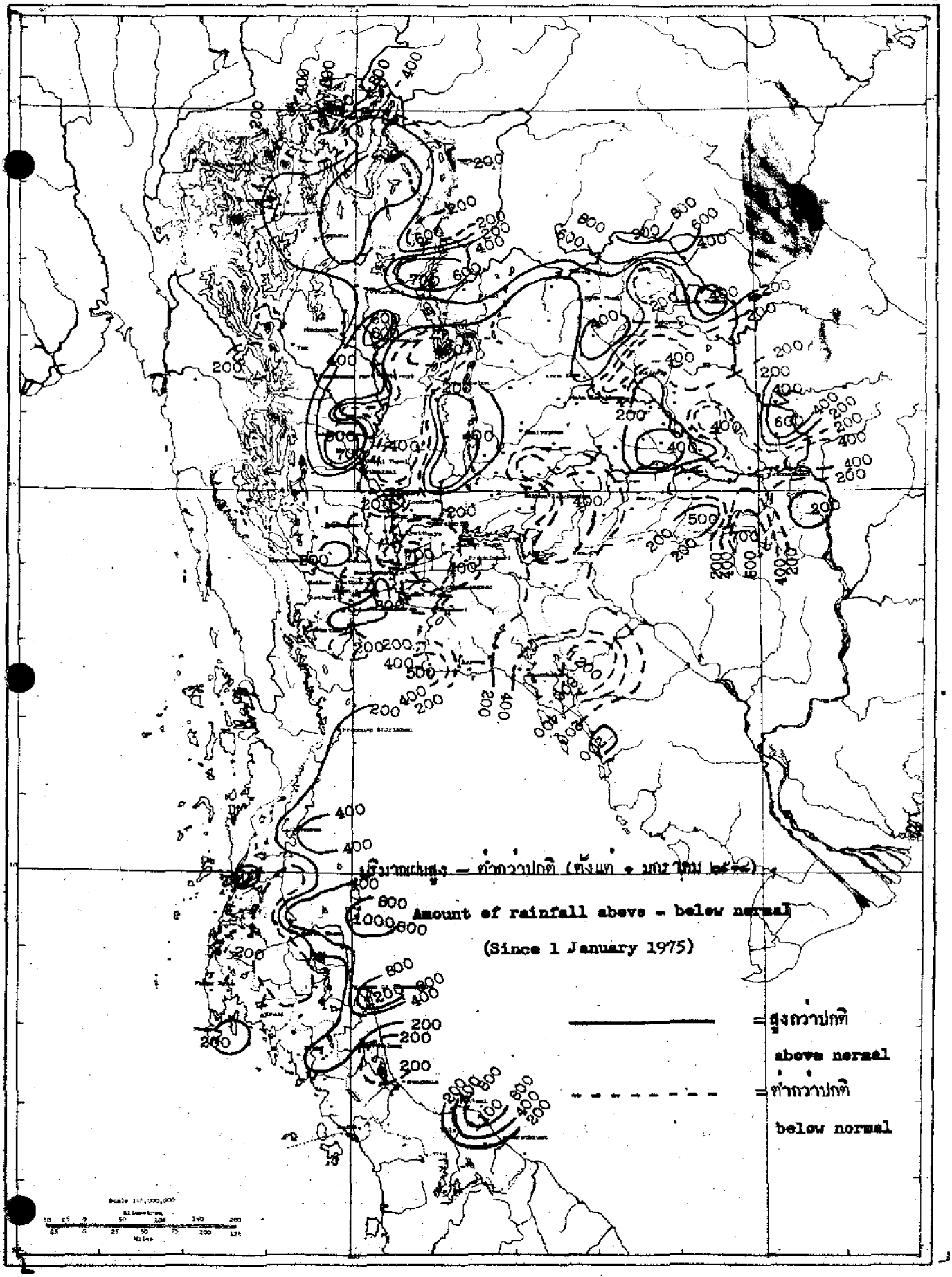
ปริมาณน้ำฝน – ต่ำกว่าปกติ (ตั้งแต่ 1 มกราคม 2518)
Amount of rainfall above - below normal
(Since 1 January 1975)
= สูงกว่าปกติ
above normal
= ต่ำกว่าปกติ
below normal

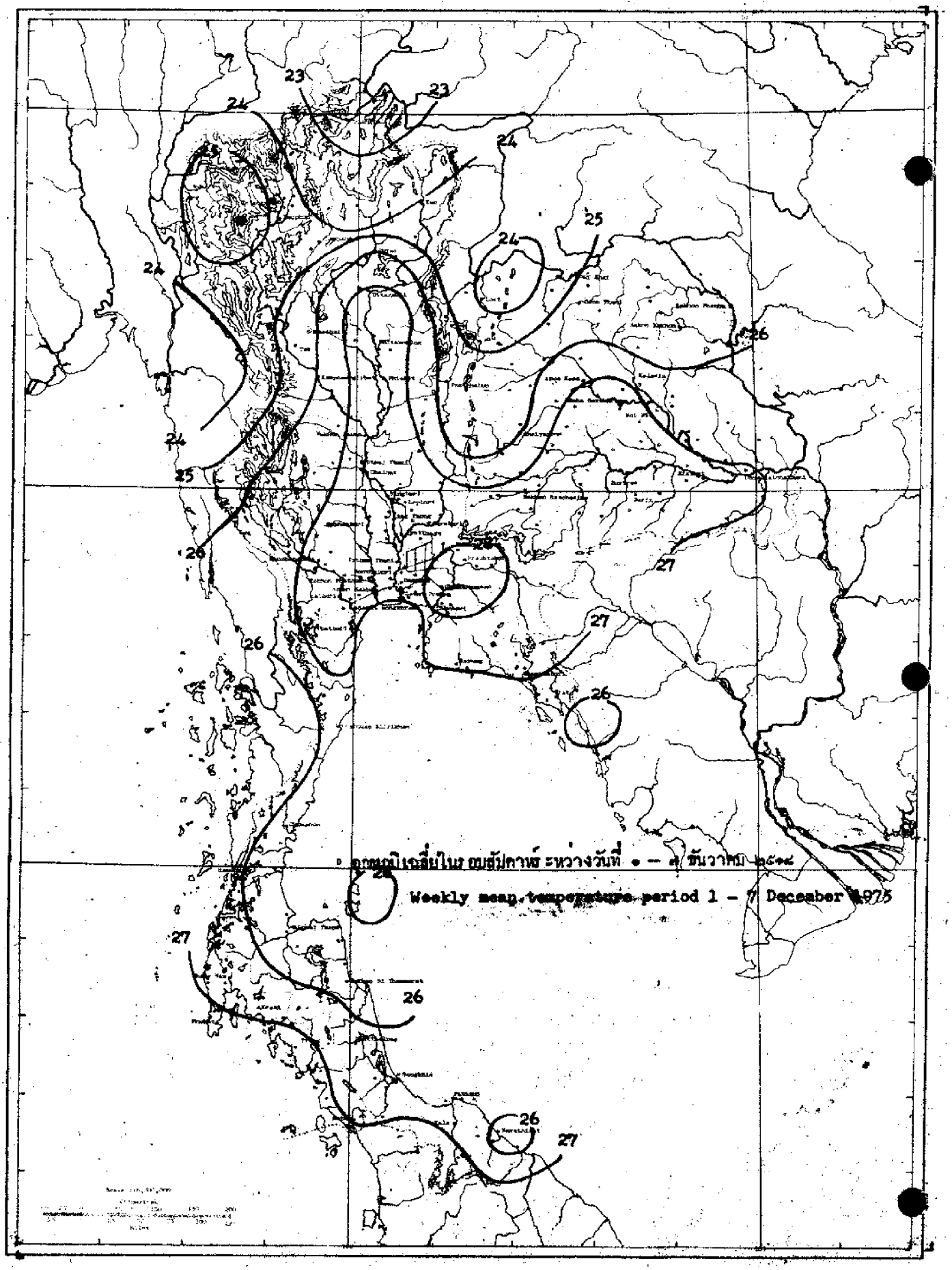

อุณหภูมิเฉลี่ยในรอบสัปดาห์ ระหว่างวันที่ ๑ – ๗ ธันวาคม ๒๕๑๘

Weekly mean temperature period 1 – 7 December 1975

สถานีตรวจ Station	วันที่และจำนวนน้ำฝนเป็นมิลลิเมตร Date and amount of rainfall in millimetres — ธันวาคม December 1	2	3	4	5	6	7	ฝนรวม มม. Total rainfall mm.	ฝนรวมตั้งแต่ 1 มกราคม Accumulative rainfall since 1 January — ปริมาณ มม. Amount mm.	สูงต่ำกว่าปกติ Above or below Normal
ภาคเหนือ NORTHERN PART										
1 เชียงราย CHIANG RAI*								0.0	2096.5	+ 323.5
2 แม่สาย Mae Sai								0.0	1593.3	+ 19.7
3 เชียงแสน Chiang Saen								0.0	1661.8	+ 90.0
4 เชียงของ Chiang Khong								0.0	1200.2	- 383.3
5 แม่จัน Mae Chan								0.0	1444.4	- 952.1
6 แม่สรวย Mae Suai								0.0	1267.9	- 35.1
7 เทิง Thoeng								0.0	2032.1	+ 365.0
8 เชียงคำ Chiang Khim								0.0	1443.0	+ 90.3
9 เวียงป่าเป้า Wiang Pa Pao								0.0	820.1	- 288.6
10 พาน Phan								0.0	1708.2	+ 348.0
11 แม่ใจ Mae Chai								0.0	1709.3	+ 379.9
12 พะเยา Phayao								0.0	1467.9	+ 451.9
13 จุน Chun								0.0	1123.4	+ 348.8
14 แม่ฮ่องสอน MAE HONG SON*								0.0	1274.4	+ 23.1
15 ปาย Pai								0.0		
16 ขุนยวม Khun Yuam								0.0	1405.8	+ 163.3
17 แม่ลาน้อย Mae La Noi								0.0		
18 แม่สะเรียง Mae Sariang*								0.0	1192.2	- 51.0
19 เชียงใหม่ CHIANG MAI*								0.0	1391.4	+ 130.8
20 ฝาง* Fang								0.0	944.2	- 315.3
21 แม่อาย Mae Ai										
22 เชียงดาว Chiang Dao										
23 แม่แตง Mae Taeng								0.0	1402.4	+ 218.3
24 แม่ริม Mae Rim								0.0		
25 สันทราย San Sai								0.0	1153.3	- 29.1
26 ดอยสะเก็ด Doi Saket								0.0	1535.7	+ 346.5
27 สันกำแพง San Kamphaeng								0.0		
28 หางดง Hang Dong								0.0	1279.2	+ 141.1
29 ดอยสะเก็ด Saraphi								0.0		
30 สันป่าตอง San Pa Tong								0.0		
31 จอมทอง Chom Thong								0.0	1054.0	+ 117.1
32 ฮอด Hot								0.0	1238.5	+ 134.5
33 ลำพูน LAMPHUN								0.0	1272.3	+ 322.5
34 ป่าซาง Pa Sang								0.0	1255.5	+ 282.2
35 ลี้ Li								0.0	736.4	- 431.8
36 ลำปาง LAMPANG*								0.0	1456.9	+ 405.1
37 งาว Ngao								0.0		
38 แจ้ห่ม Chae Hom								0.0	867.1	- 119.3
39 เกาะคา Ko Kha								0.0	1336.1	+ 292.5
40 ห้างฉัตร Hang Chat								0.0	1248.2	+ 187.0

สถานีฝน	Station	วันที่และจำนวนน้ำฝนเป็นมิลลิเมตร Date and amount of rainfall in millimeters ธันวาคม December 1	2	3	4	5	6	7	ฝนรวม มม. Total rainfall mm.	ฝนรวมตั้งแต่ 1 มกราคม Accumulative rainfall since 1 January ปริมาณ มม. Amount mm.	สูงต่ำกว่าปกติ Above or below Normal
41 เถิน	Thoen								0.0	1147.3	+ 169.7
42 แม่พริก	Mae Phrik								0.0		
43 แพร่	PHRAE*								0.0	1298.0	+ 207.6
44 สอง	Song								0.0	1366.0	+ 75.6
45 สูงเม่น	Sung Men								0.0	1160.6	+ 183.5
46 เด่นชัย	Den Chai								0.0	1589.1	+ 417.4
47 น่าน	NAN*								0.0	1494.4	+ 188.8
48 ทุ่งช้าง	Thung Chang								0.0	1495.0	- 159.8
49 เชียงกลาง	Chiang Klang								0.0		
50 ท่าวังผา	Tha Wang Pha*								0.0	1899.9	+ 482.1
51 ปัว	Pua								0.0	1313.7	+ 33.0
52 สา	Sa								0.0	434.6	- 685.5
53 นาน้อย	Na Noi								0.0	883.0	- 71.9
54 อุตรดิตถ์	UTTARADIT*								0.0	1720.5	+ 301.6
55 ฟากท่า	Fak Tha								0.0	1168.8	+ 16.7
56 น้ำปาด	Nam Pat								0.0	1264.3	+ 74.8
57 สนามบินอุตรดิตถ์	Uttaradit Airport*										
58 ท่าปลา	Tha Pla								0.0	1964.5	+ 739.6
59 ลับแล	Laplae								0.0	1532.5	+ 47.0
60 ตาก	TAK*								0.0	1148.7	+ 114.5
61 เขื่อนภูมิพล	Bhumibol Dam*								0.0	1092.8	+ 36.2
62 บ้านตาก	Ban Tak										
63 แม่ระมาด	Mae Ramat										
64 แม่สอด	Mae Sot*								0.0	1257.1	- 250.4
65 สุโขทัย	SUKHOTHAI								0.0	947.0	- 166.3
66 ทุ่งเสลี่ยม	Thung Saliam								0.0	1631.1	+ 440.6
67 สวรรคโลก	Sawankhalok								0.0		
68 กงไกรลาศ	Kong Krailat								0.0	1843.3	+ 575.5
69 บ้านด่านลานหอย	Ban Dan Lan Hoi								0.0		
70 พิษณุโลก	PHITSANULOK*								0.0	1578.2	+ 239.7
71 นครไทย	Nakhon Thai								0.0	751.4	- 562.9
72 พรหมพิราม	Phrom Phiram								0.0	1852.1	+ 886.3
73 วังทอง	Wang Thong								0.0	1469.1	+ 107.5
74 บางกระทุ่ม	Bang Krathum								0.0	1107.1	- 280.4
75 กำแพงเพชร	KAMPHAENG PHET								0.0	1386.1	+ 176.8
76 พรานกระต่าย	Phan Kratai								0.0	1357.3	- 80.9
77 คลองขลุง	Khlong Khlung								0.0	1068.9	- 244.4
78 ขาณุวรลักษบุรี	Khanu Woralaksaburi								0.0	1806.4	+ 532.4
79 พิจิตร	PHICHIT								0.0	1968.9	+ 445.9
80 สามง่าม	Sam Ngam								0.0	1061.7	- 205.0
81 ตะพานหิน	Taphan Hin								0.0	1292.2	+ 18.6

สถานีตรวจวัด Station	วันที่และจำนวนน้ำฝนเป็นมิลลิเมตร Date and amount of rainfall in millimetres ธันวาคม December 1	2	3	4	5	6	7	ฝนรวม มม. Total rainfall mm.	ฝนรวมตั้งแต่ 1 มกราคม Accumulated rainfall since 1 January: ปริมาณ มม. Amount mm.	สูงต่ำกว่าปกติ Above or below Normal
82 บางมูลนาค Bang Mun Nak								0.0	875.9	- 255.7
83 โพทะเล Pho Thale								0.0		
84 **เพชรบูรณ์ PHETCHABUN***								0.0	1092.1	+ 138.1
85 หล่มเก่า Lom Kao										
86 หล่มสัก Lom Sak*								0.0	1075.8	+ 92.2
87 ชนแดน Chon Daen								0.0	1674.3	+ 449.6
88 หนองไผ่ Nong Phai								0.0		
89 วิเชียรบุรี Wichian Buri*			0.1					0.1	1529.5	+ 402.5
ภาคตะวันออกเฉียงเหนือ NORTHEASTERN PART										
1 เลย **LOEI***								0.0	1261.1	+ 51.6
2 เชียงคาน Chiang Khan								0.0	1294.6	+ 29.1
3 ท่าลี่ Tha Li								0.0	1485.0	+ 514.9
4 ด่านซ้าย Dan Sai								0.0	1348.8	+ 252.5
5 วังสะพุง Wang Saphung								0.0	1092.1	- 4.9
6 หนองคาย **NONG KHAI***								0.0	2120.1	+ 340.1
7 ศรีเชียงใหม่ Si Chiang Mai								0.0	2049.7	+ 365.2
8 ท่าบ่อ Tha Bo								0.0	1370.5	- 168.2
9 โพนพิสัย Phon Phisai								0.0	2491.2	+ 682.3
10 บึงกาฬ Bung Kan								0.0	3381.4	+ 917.0
11 เซกา Seka								0.0	2284.3	+ 626.8
12 **อุดรธานี UDON THANI***								0.0	1753.0	+ 211.6
13 เพ็ญ Phen								0.0	1552.5	+ 219.8
14 กุมภวาปี Kumphawapi								0.0	1532.9	+ 452.4
15 หนองหาน Nong Han								0.0	1349.4	+ 92.9
16 หนองบัวลำภู Nong Bua Lam Phu								0.0	732.8	- 143.5
17 **สกลนคร SAKON NAKHON***								0.0	1661.4	+ 193.5
18 วานรนิวาส Wanon Niwat								0.0	1240.4	- 495.3
19 สว่างแดนดิน Sawang Daen Din								0.0	1709.7	+ 93.9
20 พรรณานิคม Phanna Nikhom								0.0	1709.9	+ 190.8
21 **นครพนม NAKHON PHANOM***								0.0	2783.8	+ 448.5
22 บ้านแพง Ban Phaeng								0.0	2926.9	+ 173.7
23 ท่าอุเทน Tha Uthen								0.0	2523.5	+ 255.1
24 นาแก Na Kae								0.0	1595.6	+ 93.2
25 ธาตุพนม That Phanom								0.0	1419.7	- 341.0
26 มุกดาหาร Mukdahan*								0.0	1495.0	+ 3.2
27 **กาฬสินธุ์ KALASIN**								0.0	1404.9	+ 16.0
28 ยางตลาด Yang Talat								0.0	1535.0	+ 229.4
29 สหัสขันธ์ Sahatsakhan								0.0	902.7	- 427.3
30 กุฉินารายณ์ Kuchinarai										
31 กมลาไสย Kamalasai								0.0	1389.6	+ 116.5
32 **ร้อยเอ็ด ROI ET***			21.9					21.9	1694.8	+ 291.0

สถานีตรวจ Station	วันที่และจำนวนน้ำฝนเป็นมิลลิเมตร Date and amount of rainfall in millimetres ธันวาคม December 1	2	3	4	5	6	7	ผลรวม มม. Total rainfall mm.	ผลรวมตั้งแต่ 1 มกราคม Accumulative rainfall since 1 January ปริมาณ มม. Amount mm.	สูงต่ำกว่าปกติ Above or below Normal
๕๑ โพนทอง Phon Thong								0.0	1292.3	- 139.9
๕๒ ธาตุพนม Thatphanom								0.0	1261.2	- 184.4
๕๓ อาจสามารถ At Samat								0.0		
๕๔ เสลภูมิ Selaphum								0.0	1493.9	+ 150.5
๕๕ สุรพัทธ์พิมาน Chaturaphak Phiman								0.0	1480.2	+ 409.8
๕๖ เกษตรวิสัย Kaset Wisai								0.0	1928.4	+ 527.4
๕๗ สุวรรณภูมิ Suwannaphum								0.0	1581.2	- 69.5
๕๘ มหาสารคาม MAHA SARAKHAM			0.8					0.8	1183.3	- 191.4
๕๙ เชียงยืน Chiang Yun								0.0	1112.3	- 166.0
๖๐ กันทรวิชัย Kantharawichai								0.0	1209.4	- 24.9
๖๑ โกสุมพิสัย Kosum Phisai*								0.0	778.5	- 457.0
๖๒ บรบือ Borabu								0.0		
๖๓ วาปีปทุม Wapi Pathum								0.0	1329.2	+ 159.5
๖๔ พยัคฆภูมิพิสัย Phayakkhaphum Phisai								0.0	1510.8	+ 103.6
๖๕ ขอนแก่น KHON KAEN*								0.0	1460.9	+ 258.2
๖๖ น้ำพอง Nam Phong								0.0	1023.5	- 48.7
๖๗ ภูเวียง Phu Wiang								0.0	1292.2	+ 72.0
๖๘ ชุมแพ Chum Phae								0.0	967.1	- 134.0
๖๙ มัญจาคีรี Mancha Khiri								0.0		
๗๐ ชนบท Chonnabot								0.0	1049.8	- 136.4
๗๑ บ้านไผ่ Ban Phai								0.0	1051.3	- 145.2
๗๒ พล Phon								0.0	984.3	- 284.4
๗๓ หนองสองห้อง Nong Song Hong								0.0	1322.0	+ 50.1
๗๔ ชัยภูมิ CHAIYAPHUM*								0.0	1444.7	+ 162.4
๗๕ เกษตรสมบูรณ์ Kaset Sombun								0.0	822.2	- 82.2
๗๖ ภูเขียว Phu Khieo								0.0	1195.2	+ 108.7
๗๗ คอนสวรรค์ Khon Sawan								0.0	1094.2	- 64.8
๗๘ จัตุรัส Chatturat								0.0	1038.7	- 74.2
๗๙ บำเหน็จณรงค์ Bamnet Narong								0.0	1155.2	- 57.1
๘๐ นครราชสีมา NAKHON RATCHASIMA*								0.0	1031.7	- 164.8
๘๑ บัวใหญ่ Bua Yai										
๘๒ ห้วย Khong								0.0	861.4	- 228.2
๘๓ ด่านขุนทด Dan Khun Thot								0.0	1170.9	+ 130.6
๘๔ โนนไทย Non Thai								0.0	690.1	- 417.7
๘๕ โนนสูง Non Sung								0.0	853.1	- 369.5
๘๖ พิมาย Phimai								0.0		
๘๗ ลำปลายมาศ Lamplaimat								0.0	953.2	- 131.0
๘๘ สูงเนิน Sung Noen								0.0	1024.8	- 143.6
๘๙ ปักธงชัย Pak Thong Chai								0.0	996.6	- 94.5
๙๐ โชคชัย Chok Chai*								0.0	1254.5	+ 195.4
๙๑ ครบุรี Khon Buri								0.0	509.8	- 546.9

สถานีฝน	Station	วันที่และจำนวนน้ำฝนเป็นมิลลิเมตร Date and amount of rainfall in millimeters ธันวาคม December 1	2	3	4	5	6	7	ฝนรวม มม. Total rainfall mm.	ฝนรวมตั้งแต่ 1 มกราคม Accumulative rainfall since 1 January ปริมาณ มม. Amount mm.	สูงต่ำกว่าปกติ Above or below Normal
74 บุรีรัมย์	BURI RAM								0.0	1384.2	- 0.9
75 พุทไธสง	Phutthaisong								0.0	1462.7	+ 109.7
76 สตึก	Satuk								0.0	1336.4	+ 1[illegible].9
77 ลำปลายมาศ	Lam Phai Mat								0.0	790.5	- 552.7
78 นางรอง	Nang Rong*		0.8						0.8	1062.5	- 241.2
79 สุรินทร์	SURIN*								0.0	1143.5	- 163.0
80 รัตนบุรี	Rattanaburi								0.0	1535.1	+ 254.2
81 ท่าตูม	Tha Tum*		T		T				T	1737.4	+ 545.8
82 ศีขรภูมิ	Sikhoraphum								0.0	734.3	- 511.2
83 ปราสาท	Prasat								0.0	1174.0	- 39.5
84 สังขะ	Sangkha								0.0	1353.4	+ 150.3
85 ศรีสะเกษ	SI SA KET								0.0	1235.6	- 245.7
86 ราษีไศล	Rasi Salai								0.0	1248.2	- 4.7
87 กันทรารมย์	Kantharasom										
88 ขุขันธ์	Khukhan								0.0	1852.3	+ 571.3
89 ขุนหาญ	Khun Han								0.0	676.5	- 705.6
90 กันทรลักษ์	Kantharalak								0.0	951.8	- 395.6
91 อุบลราชธานี	UBON RATCHATHANI*		0.4						0.4	1623.9	+ 54.9
92 เขมราฐ	Khemarat								0.0	2061.1	+ 577.1
93 อำนาจเจริญ	Amnat Charoen								0.0	1408.4	- 169.[illegible]
94 ยโสธร	Yasothon								0.0	1012.[illegible]	- 440.3
95 ตระการพืชผล	Trakan Phutphon								0.0	2135.4	+ 624.3
96 มหาชนะชัย	Maha Chana Chai								0.0	1757.6	+ 302.9
97 เขื่องใน	Khuang Nai								0.0	1587.8	+ 83.1
98 โขงเจียม	Khong Chiam								0.0	1138.1	- 645.2
99 เดชอุดม	Det Udom		0.6						0.6	1690.0	+ 151.1
100 บุณฑริก	Bumharik								0.0	1470.6	+ 214.5
ภาคกลาง	CENTRAL PART										
1 นครสวรรค์	NAKHON SAWAN*								0.0	1227.8	+ 39.5
2 บรรทัดพิสัย	Banphot Phisai								0.0	1427.1	+ 462.4
3 ชุมแสง	Chumsaeng										
4 หนองบัว	Nong Bua										
5 ลาดยาว	Lat Yao								0.0	1250.1	+ 189.8
6 ท่าตะโก	Tha Tako								0.0	1240.0	+ 154.1
7 พยุหคีรี	Phayuha Khiri								0.0	922.3	- 138.7
8 ตากฟ้า	Takhli								0.0	864.5	- 430.1
9 อุทัยธานี	UTHAI THANI								0.0	714.2	- 447.9
10 สว่างอารมณ์	Sawang Arom								0.0	516.3	- 606.9
11 บ้านไร่	Ban Rai								0.0	1360.1	+ 170.6
12 บัณฑัน	Thap Than								0.0	1352.1	+ 89.5
13 หนองฉาง	Nong Chang								0.0	2198.1	+ 770.[illegible]

สถานีฝน Station	วันที่และจำนวนน้ำฝนเป็นมิลลิเมตร Date and amount of rainfall in millimetres ธันวาคม December 1	2	3	4	5	6	7	ฝนรวม มม. Total rainfall mm.	ฝนรวมตั้งแต่ 1 มกราคม Accumulative rainfall since 1 January ปริมาณ มม. Amount mm.	สูงต่ำกว่าปกติ Above or below Normal
14 หนองขาหย่าง Nong Khayang								0.0	1160.1	- 22.1
15 **ชัยนาท** CHAI NAT								0.0	973.3	-167.2
16 มโนรมย์ Manorom								0.0	812.2	-383.8
17 วัดสิงห์ Wat Sing								0.0	904.6	-336.8
18 หันคา Hankha								0.0	1210.1	+ 32.4
19 **สิงห์บุรี** SING BURI								0.0	1372.0	+273.2
20 อินทร์บุรี In Buri								0.0	968.9	-238.7
21 บางระจัน Bang Rachan								0.0	1146.5	- 87.8
22 พรหมบุรี Phrom Buri								0.0	1055.6	-263.2
23 **ลพบุรี** LOP BURI*								0.0	1116.3	-229.2
24 บ้านหมี่ Ban Mi								0.0	1053.3	+ 21.3
25 บ้วชุม Bua Chum*					1.9	T		1.9	1230.2	+ 18.2
26 ชัยบาดาล Chai Badan					T			T	1538.9	+434.0
27 พัฒนานิคม Phatthana Nikhom								0.0	652.7	-439.9
28 โคกสำโรง Khok Samrong								0.0	626.8	-429.7
29 ท่าวุ้ง Tha Wung								0.0	1060.5	-389.5
30 **สุพรรณบุรี** SUPHAN BURI*							T	T	1259.3	- 2.2
31 เดิมบางนางบวช Doembang Nangbuat								0.0	852.6	-291.3
32 สามชุก Sam Chuk								0.0	1144.5	- 30.9
33 ดอนเจดีย์ Don Chedi								0.0	858.2	- 6.7
34 ศรีประจันต์ Si Phrachan								0.0	209.0	-854.8
35 อู่ทอง U Thong								0.0	770.9	-236.0
36 บางปลาม้า Bang Pa Ma								0.0		
37 ดอนพี่น้อง Song Phi Nong								0.0	950.2	+114.1
38 **อ่างทอง** ANG THONG								0.0	1258.5	- 68.0
39 โพธิ์ทอง Pho Thong								0.0	1677.0	+187.9
40 ไชโย Chaiyo								0.0		
41 วิเศษชัยชาญ Wiset Chai Chan								0.0	1505.0	+121.2
42 ป่าโมก Pa Mok								0.0	1306.6	+128.4
43 **สระบุรี** SARABURI				0.7	9.1			9.8	1038.2	-522.1
44 พระพุทธบาท Phra Phuthabat								0.0		
45 บ้านหมอ Ban Mo					4.7			4.7	1105.8	-189.7
46 เสาไห้ Sao Hai					25.7			25.7	1159.0	-358.7
47 แก่งคอย Kaeng Khio				2.2				2.2	1370.6	-183.5
48 หนองแค Nong Khae								0.0	1556.3	+ 36.4
49 **พระนครศรีอยุธยา** PHRA ...AKHON SI AYUTTHAYA								0.0	1049.7	- 54.5
50 ท่าเรือ Tha Rua					4.6			4.6	1292.5	-245.6
51 ผักไห่ Phak Hai								0.0	1171.1	-208.7
52 บางบาล Bang Ban								0.0	985.6	-417.2
53 เสนา Sena								0.0	1022.4	-376.2
54 บางไทร Bang Sai								0.0	1104.5	-258.9

สถานีฝน	Station	วันที่และจำนวนน้ำฝนเป็นมิลลิเมตร Date and amount of rainfall in millimeters							ฝนรวม มม. Total rainfall mm.	ฝนรวมตั้งแต่ 1 มกราคม Accumulative rainfall since 1 January	
		ธันวาคม December								ปริมาณ มม. Amount mm.	สูงต่ำกว่าปกติ Above or below Normal
		1	2	3	4	5	6	7			
55 บางปะอิน	Bang Pa-in								0.0	1234.1	-135.0
56 ปทุมธานี	PATHUM THANI								0.0	680.5	-746.4
57 หนองเสือ	Nong Sua					3.7			3.7	1511.5	- 13.3
58 ธัญบุรี	Thanyaburi								0.0		
59 รังสิต	Rangsit								0.0	1152.2	-355.1
60 ลำลูกกา	Lam Luk Ka								0.0	1270.4	-133.8
61 นนทบุรี	NONTHABURI								0.0	1331.3	+201.1
62 บางบัวทอง	Bang Bua Thong								0.0	1198.5	-124.0
63 ธนบุรี	THON BURI								0.0	455.8	
64 ตลิ่งชัน	Taling Chan										
65 บางขุนเทียน	Bang Khun Thian										
66 ราษฎร์บูรณะ	Rat Burana										
67 กรุงเทพมหานคร	BANGKOK METROPOLIS		T	T					T	1368.8	-131.6
68 สนามบินดอนเมือง	Don Muang Airport*								0.0	956.5	-545.2
69 บางเขน	Bang Khen								0.0	1526.2	+ 61.4
70 มินบุรี	Min Buri								0.0		
71 ลาดกระบัง	Lat Krabang								0.0	502.5	-942.7
[illegible]ศูนย์วิจัยบางนา	Bangk Na*								0.0	1106.9	
73 กาญจนบุรี	KANCHANABURI*								0.0	1157.4	+ 42.1
74 สังขละบุรี	Sangkhla Buri										
75 เหมืองปีล็อก	Pilok										
76 ทองผาภูมิ	Thong Pha Phum*								0.0	1760.8	+157.4
77 ศรีสวัสดิ์	Si Sawat										
78 ไทรโยค	Sai Yok										
79 พนมทวน	Phanom Thuan								0.0	1057.7	+247.5
80 ท่าม่วง	Tha Muang								0.0	971.5	+ 52.7
81 นครปฐม	NAKHON PATHOM								0.0	1202.4	- 29.6
82 บางเลน	Bang Len								0.0	799.0	-395.6
83 นครชัยศรี	Nakhon Chaisi								0.0	886.0	-110.5
84 ราชบุรี	RATCHABURI								0.0	1122.5	-146.0
85 บ้านโป่ง	Ban Pong								0.0	1108.5	+100.8
86 โพธาราม	Photharam								0.0	1144.7	+ 4.9
87 ดำเนินสะดวก	Damnoen Saduak								0.0		
88 ปากท่อ	Pak Tho								0.0	1423.5	+325.7
89 สมุทรสงคราม	SAMUT SONGKHRAM								0.0	1351.1	+260.6
90 บางคณฑี	Bang Khonthi								0.0	1539.7	+368.5
91 อัมพวา	Amphawa								0.0	1136.4	- 4.7
92 สมุทรสาคร	SAMUT SAKHON								0.0	1244.1	- 90.6
93 กระทุ่มแบน	Kratum Baen								0.0	1082.4	-161.5
94 สมุทรปราการ	SAMUT PRAKAN								0.0	1138.8	-239.0
[illegible]บางพลี	Bang Phli								0.0	1193.8	-248.6

สถานีฝน Station	วันที่และจำนวนน้ำฝนเป็นมิลลิเมตร Date and amount of rainfall in millimeters ธันวาคม December							ฝนรวม มม. Total rainfall mm.	ฝนรวมตั้งแต่ 1 มกราคม Accumulative rainfall since 1 January	
	1	2	3	4	5	6	7		ปริมาณ มม. Amount mm.	สูงต่ำกว่าค่าปกติ Above or below Normal
ภาคตะวันออก EASTERN PART										
1 **นครนายก** NAKHON NAYOK						17.5		17.5	1913.0	- 13.6
2 บ้านนา Ban Na								0.0	1776.5	-212.3
3 ปากพลี Pak Phli								0.0	1716.8	-214.0
4 องครักษ์ Ongkharak						10.3		10.3	1960.4	+163.4
5 **ปราจีนบุรี** PRACHIN BURI*			T					T	2057.7	+ 13.1
6 ประจันตคาม Prachantakham								0.0	862.0	-810.9
7 บ้านสร้าง Ban Sang								0.0	1411.8	-251.0
8 ศรีมหาโพธิ Si Maha Phot								0.0	1563.7	-129.8
9 กบินทร์บุรี Kabin Buri*								0.0	1371.3	-179.9
10 สระแก้ว Sa Kaeo								0.0	1380.1	-330.8
11 วัฒนานคร Watthana Nakhon								0.0	1363.0	-180.7
12 อรัญประเทศ Aranyaprathet*		T	0.2					0.2	1581.0	+ 15.4
13 **ฉะเชิงเทรา** CHACHOENGSAO			5.1					5.1	1218.2	-152.8
14 บ้านโพธิ์ Ban Pho								0.0	628.1	-618.1
15 **ชลบุรี** CHON BURI*		T	3.7					3.7	1244.2	-136.8
16 พานทอง Phan Thong								0.0	1096.6	+ 7.6
17 บ้านบึง Ban Bung			3.5		45.0			48.5		
18 เกาะสีชัง Ko Sichang*			39.7					39.7	1117.0	-115.9
19 ศรีราชา Si Racha			4.3					4.3	1000.4	-168.7
20 สัตหีบ Sattahip*		T			15.0			15.0	798.9	-518.5
21 **ระยอง** RAYONG								0.0	1170.3	-136.2
22 บ้านค่าย Ban Khai					7.1			7.1	1400.8	+137.6
23 แกลง Klaeng								0.0	1666.4	-343.8
24 **จันทบุรี** CHANTHABURI*				T	T			T	2612.4	-546.3
25 ท่าใหม่ Tha Mai								0.0	2254.6	-455.5
26 มะขาม Makham								0.0		
27 **ตราด** TRAT			5.2					5.2	3544.6	-272.5
28 เขาสมิง Khao Saming								0.0	1230.4	-1284.9
29 แหลมงอบ Laem Ngop								0.0	4104.7	
30 คลองใหญ่ Khlong Yai*		T			T			T	5051.6	+211.9
ภาคใต้ SOUTHERN PART										
1 **เพชรบุรี** PHETCHABURI								0.0	878.7	-266.7
2 บ้านแหลม Ban Laem								0.0	469.9	-715.6
3 บ้านลาด Ban Lat								0.0	981.3	-159.2
4 ท่ายาง Tha Yang								0.0	559.0	-274.9
5 ชะอำ Cha-am								0.0	933.9	+ 42.0
6 **ประจวบคีรีขันธ์** PRACHUAP KHIRI KHAN*								0.0	1379.8	+259.3
7 หัวหิน Hua Hin*		T						T	982.3	- 55.2
8 ปราณบุรี Pran Buri								0.0		
9 **ชุมพร** CHUMPHON*		T	T	5.0				5.0	2459.8	+462

สถานีฝน	Station	วันที่และจำนวนน้ำฝนเป็นมิลลิเมตร Date and amount of rainfall in millimeters ธันวาคม December 1	2	3	4	5	6	7	ฝนรวม มม. Total rainfall mm.	ฝนรวมตั้งแต่ 1 มกราคม Accumulative rainfall since 1 January ปริมาณ มม. Amount mm.	สูงต่ำกว่าปกติ Above or below Normal
10 ท่าแซะ	Tha Sae		T		9.4				9.4	2239.0	+239.7
11 สวี	Sawi								0.0	1595.0	-178.8
12 หลังสวน	Lang Suan								0.0	1406.3	-341.9
13 สุราษฎร์ธานี	SURAT THANI*		38.1	2.8		1.5			42.4	2003.9	+3[illegible].6
14 ไชยา	Chaiya		11.4	3.2					14.6	2117.8	+549.3
15 เกาะสมุย	Ko Samui*		10.9	26.0		5.6			42.5	2525.8	+1073.2
16 พุนพิน	Phunphin								0.0	1055.1	-367.9
17 ท่าฉาง	Tha Chang		18.3						18.3	2079.7	- 13.1
18 กาญจนดิษฐ์	Kanchanadit								0.0		
19 บ้านนาสาร	Ban Na San								0.0		
20 นครศรีธรรมราช	NAKHON SI THAMMARAT*		33.9	44.0		T			77.9	3427.1	+1205.1
21 สิชล	Sichon		20.5						20.5	1836.1	- 28.2
22 ท่าศาลา	Tha Sala		23.2	12.6					35.8	1854.4	- 6.4
23 ฉวาง	Chawang								0.0	1728.9	-181.5
24 ทุ่งสง	Thung Song		31.0						31.0	1967.4	+ 86.9
25 ร่อนพิบูลย์	Ron Phibun		40.0	21.0					61.0	1857.1	+289.5
26 ปากพนัง	Pak Phanang			40.3					40.3	2227.1	+316.6
27 พัทลุง *	PHATTHALUNG			32.5		14.7			47.2	1818.0	-241.7
28 ควนขนุน	Khuan Khanun			65.7					65.7	2651.4	
29 ปากพยูน	Pak Phayun					50.8	20.3		71.1	1220.1	
30 เขาชัยสน	Khao Chaison			72.4		32.3			104.7	1909.7	
31 สงขลา	SONGKHLA *		0.8	27.0	5.9	12.9	4.8		51.4	1747.3	-158.7
32 รัตภูมิ	Rattaphum			7.2	6.8	23.3	11.9		49.2	1706.6	
33 หาดใหญ่	Hat Yai			8.3		22.0	5.4	8.1	43.8	1340.0	
34 สะเดา	Sadao								0.0	1426.9	
35 ปัตตานี	PATTANI*				T	10.2	11.7	0.4	22.3	2336.3	+1140.4
36 หนองจิก	Nong Chik								0.0	1231.5	
37 ยะหริ่ง	Yaring		2.5	25.3			58.9		86.7	1684.9	
38 มายอ	Mayo						14.2		14.2	1154.3	
39 โคกโพธิ์	Khok Pho								0.0		
40 ปะนาเระ	Panare						62.4		62.4	1574.1	
41 ยะลา	YALA					27.3	5.2		32.5	2422.4	
42 ยะหา	Yaha			4.6		13.1	17.4		35.1	2299.9	
43 รามัน	Raman						47.8		47.8	2489.4	
44 บันนังสตา	Bannang Satar			17.5		7.5			25.0	2140.0	
45 เบตง	Betong			5.3			39.3		45.6	1757.4	
46 นราธิวาส	NARATHIWAT*			17.0	11.8	11.4	11.9	24.2	76.3	2409.7	+ 36.7
47 ยี่งอ	Yi-ngo			23.4		22.9	9.4		55.7	1783.8	
48 ระแงะ	Rangae								0.0	576.1	
49 ตากใบ	Tak Bai								0.0	1442.9	
50 สุไหงโกลก	Sungai Kolok					32.1	30.2		62.3	1581.9	

สถานีฝน	Station	วันที่และจำนวนน้ำฝนเป็นมิลลิเมตร Date and amount of rainfall in millimeters ธันวาคม December 1	2	3	4	5	6	7	ฝนรวม มม. Total rainfall mm.	ฝนรวมตั้งแต่ 1 มกราคม Accumulative rainfall since 1 January ปริมาณ มม. Amount mm.	สูงต่ำกว่าปกติ Above or below Normal
51 ระนอง	RANONG*		T	0.6		T	0.1	0.4	1.1	4538.2	+212.1
52 กระบุรี	Kra Buri								0.0	3135.4	
53 พังงา	PHANGNGA					24.0			24.0	2801.9	
54 ตะกั่วป่า	Takua Pa		2.5						2.5	4133.7	
55 กะปง	Kapong					12.3			12.3	3887.2	
56 ท้ายเหมือง	Thai Muang								0.0	2717.1	
57 ตะกั่วทุ่ง	Takua Thung					51.2	1.4		52.6	2971.9	
58 ทับปุด	Thap Put								0.0	2477.8	
59 ภูเก็ต	PHUKET*			12.3	0.6	1.3	3.4	1.5	19.1	2642.0	+342.9
60 สนามบินภูเก็ต	Phuket Airport*			25.3	17.5	20.6	20.0		83.4	2969.1	+389.2
61 กระบี่	KRABI			19.1		34.5	19.2		73.8	1256.5	
62 อ่าวลึก	Ao Luk								0.0	212.3	
63 คลองท่อม	Khlong Tom			21.2		9.2			30.4	2316.8	
64 ตรัง	TRANG		0.3	21.3	0.3	3.3	T	0.8	26.0	2711.8	+354.3
65 สนามบินตรัง	Trang Airport*										
66 สิเกา	Sikao			12.8		35.5	25.8		74.1	2592.9	
67 ย่านตาขาว	Yan Ta Khao			23.1					23.1	1992.5	
68 ปะเหลียน	Palian			6.1			23.6		29.7	2495.0	
69 สตูล	SATUN								0.0	789.7	
70 ทุ่งหว้า	Thung Wa					10.2			10.2	1390.3	

สถานีฝน Station	วันที่และจำนวนน้ำฝนเป็นมิลลิเมตร Date and amount of rainfall in millimeters ธันวาคม December 1	2	3	4	5	6	7	รวม มม. Total rainfall mm.	ผลร... ตั้งแต่ 1 มกราคม Accumulative rainfall since 1 January ปริมาณ มม. Amount mm.	สูงหรือต่ำกว่าปกติ Above or below Normal
กรุงเทพมหานคร BANGKOK METROPOLIS										
1 สถานีเครื่องรับส่งวิทยุนนทบุรี Overseas Radio Receiving Station								0.0		
2 ร.ร. การช่างนนทบุรี Nonthaburi Trade School								0.0		
3 พลังงานปรมาณูเพื่อสันติ Atomic Energy For Peace								0.0		
4 กองกำกับการรถวิทยุฯ MMP. Sub Division Car Center								0.0		
5 วิทยาลัยครูจันทรเกษม Chankasem College Education								0.0		
6 การไฟฟ้าฝ่ายผลิต Electrical Supply Authority								0.0	506.6	
7 ศูนย์ฝึกการบินพลเรือน Civil Aviation Training Center								0.0	1191.3	
8 ร.ร. โยธินบูรณะ Yothin Burana School								0.0		
9 สถานีรถไฟบางบำหรุ Bang Bamru Railway Station								0.0	1159.4	
10 ร.ร. พาณิชการสยาม Siam Commercial School								0.0		
11 ร.ร. การประชาสัมพันธ์ Public Relation School								0.0	987.4	
12 ร.ร. สามเสนนอก Sam Sen Nok School								0.0	1264.4	
13 มหาวิทยาลัยรามคำแหง Ramkhamhaeng University								0.0	1269.7	
14 ร.ร. ศรีอุทัย Sri Utai School								0.0		
15 ร.ร. จิตรลดา Chitlada School								0.0		
16 เขตบางกะปิ Bangkapi Boundary								0.0		
17 เขตหนองจอก Nong Chok Boundary								0.0		
18 กระทรวงศึกษาธิการ Ministry of Education								0.0		
19 ร.ร. ช่างกลวิทยา Changkol Vitthaya School								0.0	1239.2	
20 ร. 1 พัน 2 รอ. Second Infantry Battalion								0.0		
21 บ้านมนังคศิลา Ban Manangkha Sila						1.4		1.4	1221.1	
22 ร.ร. โยสิตสโมสร Kosit Samosorn School								0.0		
23 ประตูน้ำปทุมวัน Pathumvan Irr.								0.0	1260.6	
24 ร.ร. เฉลิมศรีสุขศึกษา Chaloemsart Suksa School								0.0		
25 วิทยาลัยโพธิ์ช่าง Poh Chang College								0.0		
26 ร.ร. มาแตร์เดอี Mater Dei School								0.0		
27 สถานีจ่ายไฟฟ้าบางกะปิ Sup Center of Electrial Supply-Bangkapi								0.0		
28 วิทยาลัยพาณิชการธนบุรี Thonburi Commercial College								0.0		
29 วิทยาลัยครูบ้านสมเด็จ Bansomdet Teacher College						9.9		9.9		
30 ขคลองสาน Khlong San Boundary								0.0		
31 ร.ร. เตรียมทหาร Armed Force Academy Preparatory-School								0.0	1481.9	
32 ร.ร. กรุงเทพคริสเตียน Bangkok Christian College								0.0	1161.5	
33 ร.ร. ศรีวิกรย์ Srivikorn School								0.0		
34 ประตูน้ำพระโขนง Prakhanong Irr.								0.0	904.0	
35 ร.ร. สมจิตศึกษา Somchit Suksa School								0.0		
36 ร.ร. ยานนาเวศวิทยาคม Yannawes Vithayakhom School								0.0		
37 ร.ร. พระโขนง Prakhanong School								0.0	963.8	
38 ร.ร. ช่องนนทรี Chong Nonthri School								0.0		

อุณหภูมิสูงสุดและต่ำสุดประจำวันที่ ๑ – ๗ ธันวาคม ๒๕๑๘

Daily Max and Min. Temperature 1 – 7 December 1975

สถานี Station	อุณหภูมิสูงสุดและต่ำสุดเป็นองศา ซ. Max. and Min. Temperature in degree C.							เฉลี่ยสูงสุดต่ำสุด Average Max. Min.	เฉลี่ยในสัปดาห์ Weekly Mean	ค่าปกติประจำเดือน Monthly Normal
	1	2	3	4	5	6	7			
ภาคเหนือ NORTHERN PART										
1 เชียงราย CHIANG RAI	26.9 16.0	28.3 16.7	30.4 15.0	31.0 15.2	31.0 15.4	31.4 16.2	30.8 14.4	30.0 15.6	22.8	20.1
2 แม่ฮ่องสอน MAE HONG SON	28.4 18.1	30.0 19.6	32.5 19.0	33.3 19.5	32.6 19.4	32.8 19.0	31.5 18.3	31.7 18.3	25.0	23.6
3 เชียงใหม่ CHIANG MAI	29.3 16.4	31.5 19.0	32.0 20.2	32.6 20.3	32.0 19.9	31.7 19.9	31.4 17.2	31.5 19.0	25.2	21.8
4 น่าน NAN	27.8 14.5	30.1 17.9	30.4 18.0	31.1 18.5	31.4 18.3	31.2 18.1	30.9 17.9	30.4 17.6	24.0	22.0
5 ท่าวังผา Tha Wang Pha	28.6 14.0	30.1 17.0	31.6 18.5	32.1 22.3	31.1 17.2	31.8 16.8	31.3 16.5	30.9 17.2	24.0	..
6 ลำปาง LAMPANG	28.7 14.7	30.1 17.0	32.7 17.3	31.3 18.8	32.5 18.3	33.2 18.1	32.2 16.0	31.2 17.2	24.2	22.3
7 แม่สะเรียง Mae Sariang	30.5 16.6	32.4 18.3	32.5 19.4	33.2 20.6	32.6 19.4	31.2 18.3	30.6 17.0	31.6 18.5	25.2	23.2
8 แพร่ PHRAE	15.3	31.7 17.4	32.2 18.7	33.5 19.3	34.0 18.9	34.2 19.5	34.0 18.6	33.3 18.2	25.8	22.6
9 อุตรดิตถ์ UTTARADIT	31.4 16.3	33.6 18.4	34.3 20.1	35.0 20.4	34.8 20.8	36.0 21.2	35.0 19.3	34.3 19.5	26.9	24.3
10 สนามบินอุตรดิตถ์ Uttaradit Airport	..	..	..	..	..	..	..	..	..	..
11 ตาก TAK	28.5 15.5	31.2 17.0	32.3 18.0	33.1 18.8	33.6 19.7	34.1 20.1	33.5 19.3	32.3 18.3	25.3	23.3
12 พิษณุโลก PHITSANULOK	28.8 17.8	31.8 17.7	33.5 19.8	33.6 21.2	34.5 21.3	34.7 21.3	34.4 22.0	33.0 20.2	26.6	24.7
13 แม่สอด Mae Sot	28.8 14.4	31.3 16.0	31.7 16.2	32.3 17.0	32.5 17.5	31.9 18.7	31.3 18.6	31.4 17.0	24.2	23.1
14 เพชรบูรณ์ PHETCHABUN	31.1 14.1	33.2 15.0	35.2 16.6	35.1 19.1	35.6 20.6	36.0 21.2	35.7 21.1	34.6 18.2	26.4	23.2
15 หล่มสัก Lom Sak	31.6 14.8	32.7 14.8	34.3 17.0	34.8 19.0	35.0 19.8	35.2 21.1	.. 20.8	33.9 18.2	26.0	..
16 วิเชียรบุรี Wichian Buri	31.0 15.4	33.2 16.0	33.2 18.4	33.5 20.2	36.0 19.5	35.6 21.6	35.4 21.5	34.0 18.9	26.4	..
ภาคตะวันออกเฉียงเหนือ NORTHEASTERN PART										
1 หนองคาย NONG KHAI	29.3 14.4	31.2 15.6	31.8 18.2	33.1 17.6	33.0 19.7	34.4 20.5	34.1 21.5	32.4 18.2	25.3	22.9
2 เลย LOEI	28.6 14.2	30.7 13.4	32.3 15.2	32.5 16.2	33.4 17.6	33.5 19.4	34.0 20.2	32.1 16.6	24.4	21.5
3 อุดรธานี UDON THANI	28.5 15.1	30.7 15.0	30.4 19.4	32.4 20.0	33.2 20.9	33.7 21.3	33.5 21.5	31.8 19.0	25.4	22.4
4 สกลนคร SAKON NAKHON	30.3 14.8	31.1 17.0	32.9 20.3	33.5 21.4	34.1 20.8	34.8 20.4	20.5	32.8 19.3	26.0	22.0
5 นครพนม NAKHON PHANOM	31.6 14.9	31.2 16.7	33.0 20.0	32.3 20.3	32.6 20.4	34.0 20.6	33.2 19.8	32.6 19.0	25.8	22.0
6 มุกดาหาร Mukdahan	29.0 15.3	30.4 17.3	31.6 20.3	31.8 21.8	32.6 20.7	33.5 20.5	33.0 20.7	31.7 19.5	25.6	22.1
7 ขอนแก่น KHON KAEN	30.0 15.6	32.4 16.8	32.9 20.7	34.7 21.0	34.5 21.0	34.5 21.6	35.5 21.2	33.5 19.7	26.6	23.1
8 โกสุมพิสัย Kosum Phisai	30.0 15.6	31.8 16.5	33.3 21.5	32.5 22.2	34.8 21.3	34.8 22.1	.. 21.4	32.9 20.1	26.5	..
9 ร้อยเอ็ด ROI ET	30.0 16.0	31.7 17.9	33.4 21.5	33.5 22.3	33.4 22.4	34.2 21.8	35.0 22.0	33.0 20.6	26.8	24.2
10 ชัยภูมิ CHAIYAPHUM	30.0 15.8	30.8 16.7	31.7 20.2	33.2 21.7	33.7 21.6	34.3 22.6	34.7 21.8	32.6 20.1	26.4	24.6
11 อุบลราชธานี UBON RATCHATHANI	31.0 17.2	31.7 19.1	33.3 22.3	33.0 24.2	33.4 22.2	33.2 21.5	34.1 22.0	32.8 21.2	27.0	24.9
12 สุรินทร์ SURIN	30.0 17.4	30.5 18.8	32.4 19.6	33.4 22.4	35.0 22.5	34.6 22.3	34.4 21.7	32.9 20.7	26.8	25.5
13 ท่าตูม Tha Tum	29.6 ..	30.7 ..	32.1 ..	33.3 ..	34.2 ..	34.2 ..	33.3 ..	32.5 ..	..	..
14 นางรอง Nang Rong	28.9 17.8	31.4 18.5	32.4 22.7	34.0 22.5	34.5 22.7	34.6 22.2	21.8	32.6 21.2	26.9	..

สถานี	Station	อุณหภูมิสูงสุดและต่ำสุดเป็นองศา ซ. Max. and Min. Temperature in degrees C.							เฉลี่ยสูงสุดต่ำสุด Average Max. Min.	เฉลี่ยในสัปดาห์ Weekly Mean	ค่าปกติประจำเดือน Monthly Normal
		1	2	3	4	5	6	7			
15 นครราชสีมา	NAKHON RATCHASIMA	30.2 16.0	31.0 16.4	32.3 20.1	34.4 21.5	35.2 22.5	35.5 21.6	35.6 21.0	33.4 19.9	26.6	28.2
16 โชคชัย	Chok Chai	29.0 16.8	30.3 17.6	32.2 21.2	32.8 21.7	34.1 23.0	33.8 21.8	21.4	32.0 20.5	26.2	..
ภาคกลาง	**CENTRAL PART**										
1 นครสวรรค์	NAKHON SAWAN	28.7 17.4	31.8 17.1	32.8 19.7	33.6 21.8	34.7 22.8	35.0 22.4	35.2 21.5	33.2 20.4	26.6	24.6
2 ลพบุรี	LOP BURI	30.6 16.6	32.4 16.8	32.0 20.5	33.2 21.6	33.4 21.2	34.1 23.1	33.8 22.4	32.8 20.4	26.6	25.6
3 สุพรรณบุรี	SUPHAN BURI	29.3 19.0	31.1 18.5	31.7 21.4	33.2 22.8	31.0 22.4	33.6 25.2	25.2	31.6 22.1	26.8	24.9
4 กาญจนบุรี	KANCHANABURI	30.5 16.4	32.0 17.0	33.0 20.6	32.8 22.2	34.4 22.6	35.4 22.7	35.5 23.3	33.4 20.7	27.0	24.3
5 ทองผาภูมิ	Thong Pha Phum	30.0 14.8	30.6 17.2	33.1 17.9	32.8 19.0	34.1 21.0	33.7 21.0	34.0 20.9	32.6 18.8	25.7	..
6 สนามบินดอนเมือง	Don Muang Airport	28.0 19.9	29.0 20.8	30.4 22.9	31.0 23.7	32.0 24.5	32.1 23.9	33.1 24.4	30.8 22.9	26.8	25.9
7 กรุงเทพมหานคร	BANGKOK METROPOLIS	30.7 20.0	29.7 21.0	32.6 23.9	34.2 24.0	35.2 24.4	34.2 24.0	34.4 24.6	33.0 23.1	28.0	25.9
8 ศูนย์วิจัย ฯ บางนา	Bang Na	30.2 20.6	28.0 20.7	32.0 24.4	33.3 23.6	34.5 24.3	23.2	..	31.8 22.8	27.3	..
ภาคตะวันออก	**EASTERN PART**										
1 ปราจีนบุรี	PRACHIN BURI	32.2 19.2	32.7 19.3	32.5 21.5	34.2 23.0	34.5 23.2	34.3 22.7	35.0 22.0	33.6 21.8	27.6	25.5
2 กบินทร์บุรี	Kabin Buri	32.5 20.2	32.4 19.0	33.9 22.2	34.6 22.8	35.7 22.6	22.8	..	33.8 21.6	27.7	..
3 อรัญประเทศ	Aranyaprathet	31.5 19.0	32.1 20.6	33.4 23.0	33.1 22.5	34.6 22.5	34.3 22.3	34.0 20.8	33.3 21.5	27.4	24.6
4 ชลบุรี	CHON BURI	31.5 20.2	31.5 20.4	34.2 23.0	33.5 23.7	32.6 23.5	32.5 22.8	32.4 23.3	32.6 22.4	27.5	25.7
5 เกาะสีชัง	Ko Si Chang	28.8 22.5	29.0 20.5	30.7 24.0	30.0 23.8	28.8 23.6	30.5 23.7	29.8 23.9	29.8 23.1	26.4	26.4
6 สัตหีบ	Sattahip	31.0 21.0	31.0 ..	33.0 24.0	25.0	32.0 ..	23.0	31.0 23.0	31.6 23.2	27.4	27.2
7 ระยอง	RAYONG	26.2	32.4 ..	31.6 21.5	30.0 23.0	30.2 23.5	23.5	..	31.0 22.3	26.6	..
8 จันทบุรี	CHANTHABURI	31.8 19.5	28.2 21.5	32.5 21.7	32.4 22.7	33.3 22.1	33.8 21.9	33.2 22.0	32.2 21.6	26.9	25.6
9 คลองใหญ่	Khlong Yai	30.9 20.2	29.1 22.7	31.2 22.4	30.3 22.7	30.8 21.9	30.8 22.2	30.6 21.2	30.5 21.9	26.2	26.2
ภาคใต้	**SOUTHERN PART**										
1 หัวหิน	Hua Hin	29.0 20.5	29.9 20.8	31.1 23.5	30.3 24.7	31.4 23.7	30.2 24.3	31.0 23.7	30.4 23.0	26.7	25.3
2 ประจวบคีรีขันธ์	PRACHUAP KHIRI KHAN	30.4 18.0	30.7 19.0	31.7 21.7	31.4 22.9	32.5 21.2	29.9 22.0	32.4 20.6	31.3 20.8	26.0	25.0
3 ชุมพร	CHUMPHON	29.5 19.3	30.0 19.4	28.8 22.5	29.9 22.0	31.5 20.9	32.1 21.7	21.1	30.5 21.0	25.8	24.9
4 สุราษฎร์ธานี	SURAT THANI	28.8 20.8	28.8 19.7	27.2 23.0	31.1 22.4	29.7 22.2	30.1 22.3	30.9 21.8	29.5 21.7	25.6	25.6
5 เกาะสมุย	Ko Samui	28.8 22.9	29.2 21.6	27.8 23.3	29.4 24.9	28.2 23.0	30.8 22.2	30.3 22.4	29.4 22.9	26.2	..
6 นครศรีธรรมราช	NAKHON SI THAMMARAT	29.5 22.8	30.3 22.0	27.9 22.6	29.5 23.2	30.7 22.6	32.0 22.4	30.6 23.4	30.1 22.7	26.4	25.8
7 สงขลา	SONGKHLA	29.7 24.1	22.8 23.8	29.0 24.4	28.9 23.6	29.3 23.5	28.3 23.4	29.7 23.7	29.2 23.8	26.5	26.6
8 ปัตตานี	PATTANI	30.4 23.2	30.3 23.8	29.8 23.4	30.4 23.8	29.2 23.2	27.7 23.6	30.5 23.5	29.8 23.5	26.6	25.8
9 นราธิวาส	NARATHIWAT	29.4 23.2	29.5 23.5	28.2 23.6	29.8 23.3	29.5 23.7	28.5 23.0	30.0 23.3	29.3 23.4	26.4	25.8
10 ระนอง	RANONG	31.0 18.9	31.8 19.5	30.4 22.7	32.8 21.1	33.6 20.6	31.2 21.6	32.3 21.5	31.9 20.8	26.4	25.7
11 ภูเก็ต	PHUKET	31.2 23.0	30.7 20.8	32.2 23.4	29.8 23.5	31.5 22.8	31.9 22.7	30.3 22.5	31.1 22.7	26.9	27.2
12 สนามบินภูเก็ต	Phuket Airport	30.0 22.4	30.8 19.5	31.3 23.4	29.4 22.5	30.0 20.7	29.6 20.9	29.8 21.4	30.1 21.5	25.8	26.5
13 สนามบินตรัง	Trang Airport	32.3 22.3	32.6 21.4	30.5 23.1	31.1 22.8	30.1 22.7	31.1 22.3	30.7 23.6	31.2 22.6	26.9	26.5

การแก้ไขรายงานจำนวนน้ำฝนเนื่องจากได้รับรายงานภายหลัง สำหรับรายงานอากาศประจำสัปดาห์ ฉบับที่ ๔๘/๒๕๐๘

Corrections for late rainfall data reports in weekly weather report No. 48/1975

สถานีฝน Station	วันที่และจำนวนน้ำฝนเป็นมิลลิเมตร Date and amount of rainfall in millimeters							ฝนรวม มม. Total rainfall mm.	ฝนรวมตั้งแต่ 1 มกราคม Accumulative rainfall since 1 January	
	พฤศจิกายน November								ปริมาณ มม. Amount mm.	สูงต่ำกว่าปกติ Above or below Normal
	24	25	26	27	28	29	30			
ภาคใต้										
32 รัตภูมิ Rattaphum							4.7	57.6	1657.4	
68 ปะเหลียน Palian							1.2	29.5	2465.3	

REMARKS

1. **Meteorological Department's Station** (with * mark). Rainfall observation is performed daily at 07.00 a.m. by the Meteorological Department's personnel. Therefore the daily amount of rainfall in this publication means the total amount of rainfall in 24 hr. period from 07.00 a.m. of the recorded date to 07.00 a.m. of the following day.

2. **Voluntary Rainfall Station** (without * mark) located at District and Province. Rainfall observation is performed daily at 09.00 a.m. by the voluntary observer. The daily amount of rainfall means the total amount of rainfall in 24 hr. period from 09.00 a.m. of the recorded date to 09.00 a.m. of the following day.

3. **Rainfall and Temperature Data.** The daily rainfall and temperature observations are submitted to the Meteorological Department soon after the measurement by the following means :—

   — By radio or telegraph from the Meteorological Department's stations.
   — By telegraph from voluntary rainfall stations

   Those daily reports generally arrive at the Meteorological Department from about 07.00 a.m. to 07.00 p.m.

4. **Rainfall Intensity in 1 day** (24 hours)

Light Rainfall	amounts	0.1 — 10.0	millimetres
Moderate Rainfall	,,	10.1 — 35.0	,,
Heavy Rainfall	,,	35.1 — 90.0	,,
Very Heavy Rainfall	,,	90.1	millimetres and above
Blank	represents	No rainfall or observation of rainfall does not arrive in time for publication.	
T	,,	Trace or light rainfall with amount less than 0.1 millimetres.	

Various Data in this publication are published hurriedly to service the user. Therefore the user should be cautious in using them. If there is any doubts please inquired the Meteorological Statistics Subdivision of the Climatology Division for further informations by dialing the number 916054 and 910178.

Meteorological Department
Bangkok Metropolis

Climatology Division.

- **กำหนดออก** สัปดาห์ละ 1 ฉบับ ปีละ 52 ฉบับ
- **ค่าบำรุง** ฉบับละ 5 บาท ปีละ 150 บาท
- **การบอกรับ** ติดต่อที่กองภูมิอากาศ กรมอุตุนิยมวิทยา

โทร. 916054

พิมพ์ที่โรงพิมพ์กรมอุตุนิยมวิทยา กระทรวงคมนาคม กรุงเทพมหานคร

เรืออากาศเอก เจตน์ ไชยลาโภ ผู้พิมพ์ผู้โฆษณา 2518

M06.1/593
T364we

กรมอุตุนิยมวิทยา กระทรวงคมนาคม

รายงานอากาศประจำสัปดาห์ ระหว่างวันที่ ๘ – ๑๔ ธันวาคม ๒๕๑๘

และ

การคาดหมายลักษณะอากาศ ระหว่างวันที่ ๑๕ – ๒๑ ธันวาคม ๒๕๑๘

ฉบับที่ ๕๐/๒๕๑๘

ดร. เจริญ เจริญรัชต์ภาคย์

อธิบดีกรมอุตุนิยมวิทยา

METEOROLOGICAL DEPARTMENT

MINISTRY OF COMMUNICATIONS

BANGKOK, THAILAND

WEEKLY WEATHER REPORT

DURING THE PERIOD 8 – 14 DECEMBER 1975

AND

WEATHER OUTLOOK

DURING 15 – 21 DECEMBER 1975

No. 50/1975

Charoen Charoen-rajapark

Director – General

CENTRAL LIBRARY
AUG 1980
N.O.A.A.
U. S. Dept. of Commerce

หมายเหตุ

1. **สถานีของกรมอุตุนิยมวิทยา** (มีเครื่องหมาย *) ทำการตรวจวัดจำนวนฝน ตกเวลา 07.00 น. ทุกวัน โดยเจ้าหน้าที่ของกรมอุตุนิยมวิทยา ดังนั้น จำนวนฝนรายวันในรายงานเล่มนี้ หมายถึงปริมาณฝนรวมในช่วงเวลา 24 ชั่วโมง ตั้งแต่เวลา 07.00 น. ของวันที่แจ้งไว้ในรายงาน จนถึงเวลา 07.00 น. ของวันรุ่งขึ้น

2. **สถานีฝนอำเภอและจังหวัด** (ไม่มีเครื่องหมาย *) ทำการ ตรวจวัด จำนวนฝนตกเวลา 09.00 น. ทุกวัน โดยเจ้าหน้าที่ ที่อยู่ในอำเภอหรือจังหวัดที่ได้รับแต่งตั้งจากกรมอุตุนิยมวิทยา ดังนั้น จำนวนฝนรายวัน หมายถึงปริมาณฝนรวมในช่วงเวลา 24 ชั่วโมง ตั้งแต่เวลา 09.00 น. ของวันที่แจ้งไว้ในรายงานจนถึงเวลา 09.00 น. ของวันรุ่งขึ้น

3. **ข้อมูลฝนและอุณหภูมิ** ที่พิมพ์ในรายงานเล่มนี้ เป็นข้อมูลที่เจ้าหน้าที่ผู้ทำการตรวจรายงานมายังกรมอุตุนิยมวิทยา ทุกวันภายหลังการตรวจ

   — สถานีของกรมอุตุนิยมวิทยา รายงานทางวิทยุโทรศัพท์หรือโทรเลข

   — สถานีฝนอำเภอและจังหวัด รายงานทางโทรเลข

   รายงานดังกล่าวนี้ กรมอุตุนิยมวิทยาจะได้รับตั้งแต่เวลาประมาณ 07.00 น. จนถึงเวลา 19.00 น.

4. **เกณฑ์ฝนใน 1 วัน** (24 ชั่วโมง)

ฝนเล็กน้อย	จำนวนตั้งแต่	0.1 — 10.0 มิลลิเมตร
ฝนปานกลาง	„	10.1 — 35.0 „
ฝนหนัก	„	35.1 — 90.0 „
ฝนตกหนักมาก	„	90.1 มิลลิเมตร ขึ้นไป
ช่องว่าง	หมายความว่า	ไม่มีฝนตกหรือยังไม่ได้รับรายงาน
T	„	ฝนตกน้อยไม่ถึง 0.1 มิลลิเมตร

ข้อมูลต่าง ๆ เหล่านี้ได้ดำเนินการจัดพิมพ์โดยรีบด่วน เพื่อสนองความต้องการแก่ผู้ใช้ จึงยังไม่ได้ทำการตรวจสอบ ฉะนั้น ผู้ใช้จึงควรพิจารณาข้อมูลก่อนที่จะนำไปใช้ หากมีข้อสงสัยประการใด โปรดติดต่อสอบถามเจ้าหน้าที่ งานสถิติอุตุนิยมวิทยา กองภูมิอากาศ โทรศัพท์ 916054 และ 910178

กองภูมิอากาศ กรมอุตุนิยมวิทยา
กรุงเทพมหานคร

การคาดหมายลักษณะอากาศล่วงหน้า ๗ วันข้างหน้า

ตั้งแต่วันที่ ๑๕ – ๒๑ ธันวาคม ๒๕๑๘

ลักษณะทั่วไป

คาดว่าบริเวณความกดอากาศสูงซึ่งปกคลุมประเทศไทยยังคงมีกำลังแรงในระยะสัปดาห์นี้

ภาคเหนือ ภาคตะวันออกเฉียงเหนือ	หนาวตลอดสัปดาห์ และคาดว่าอุณหภูมิจะลดลงอีกเล็กน้อยในระยะต้นสัปดาห์
ภาคกลาง และตะวันออกตั้งแต่ตั้ง	จะมีอากาศหนาวตลอดสัปดาห์
ภาคใต้ฝั่งตะวันออก	เหนือจุดนี้ขึ้นมาจะมีอากาศเย็นและมีฝนเล็กน้อยเป็นบางแห่งตามบริเวณชายฝั่ง ส่วนตั้งแต่จุดนี้ลงไปจะมีฝนตกชุกบริเวณชายฝั่งทั่วไป โดยมีฝนตกหนักเป็นบางแห่ง
ภาคใต้ฝั่งตะวันตก	หนาวตลอดสัปดาห์จะมีฝนเป็นแห่ง ๆ
กรุงเทพมหานคร	จะมีอากาศหนาวตลอดสัปดาห์

กรมอุตุนิยมวิทยา

๑๕ ธ.ค. ๒๕๑๘

Weather outlook for the period 15 – 21 December 1975

General Situation

The high pressure area which dominates Thailand still intensifies during this week.

Northern Part: Northeastern Part:	Cold weather throughout the week, and the temperature expected to decrease slightly during the early period of the week.
Central Part: Eastern part and Coastal Area:	Rather cold weather throughout the week.
Southern Thailand East Coast:	Cold weather with local light showers along the coastal area north of Chumphon except for almost widespread rainshowers or thundershowers with local heavy falls in the areas from Chumphon southward.
Southern Thailand West Coast:	Isolated showers throughout the week.
Bangkok Metropolis:	Rather cold weather throughout the week.

Meteorological Department
15 December 1975

สรุปลักษณะอากาศทั่วไปในรอบสัปดาห์

ตั้งแต่วันที่ ๘ – ๑๔ ธันวาคม ๒๕๑๘

๑. บริเวณความกดอากาศสูงจากประเทศจีนได้ทวีกำลังแรงขึ้นมากในตอนต้นสัปดาห์ และได้แผ่ลงมาปกคลุมประเทศไทยตอนบนในช่วงตอนกลางและปลายสัปดาห์ ในขณะเดียวกันลมมรสุมตะวันออกเฉียงเหนือในบริเวณอ่าวไทยมีกำลังแรง ลักษณะเช่นนี้ทำให้อุณหภูมิในประเทศไทยตอนบนลดลงโดยทั่วไป กับมีฝนหรือฝนฟ้าคะนองเป็นแห่ง ๆ ในตอนกลางสัปดาห์ ภาคเหนือและภาคตะวันออกเฉียงเหนือมีอากาศหนาว ส่วนภาคกลางและภาคตะวันออกมีอากาศเย็น แต่ในตอนปลายสัปดาห์อากาศค่อนข้างหนาว สำหรับภาคใต้ปรากฏว่ามีฝนหรือฝนฟ้าคะนองกระจายกับมีฝนหนักถึงหนักมากเป็นแห่ง ๆ ตลอดสัปดาห์

๒. รายงานอุณหภูมิต่ำสุดในภาคต่าง ๆ ของประเทศไทยมีดังนี้.–

ภาคเหนือ	๑๐.๓ °ซ.ที่	อ.เมือง	จ.เชียงราย	เมื่อวันที่ ๙ ธ.ค.
	ที่	อ.เมือง	จ.แม่ฮ่องสอน	
ภาคตะวันออกเฉียงเหนือ	๑๑.๓ °ซ.ที่	อ.มุกดาหาร	จ.นครพนม	" ๑๕ ธ.ค.
ภาคกลาง	๑๗.๒ °ซ.ที่	อ.ทองผาภูมิ	จ.กาญจนบุรี	" ๑๔ ธ.ค.
ภาคตะวันออก	๑๗.๔ °ซ.ที่	อ.อรัญประเทศ	จ.ปราจีนบุรี	" ๑๔ ธ.ค.
ภาคใต้	๒๐.๐ °ซ.ที่	อ.เมือง	จ.ชุมพร	" ๑๔ ธ.ค.

๓. รายงานฝนสูงสุดมีดังนี้.–

ภาคใต้	๒๓๔.๔ มม.ที่	อ.เมือง	จ.นราธิวาส	เมื่อวันที่ ๑๔ ธ.ค.

กรมอุตุนิยมวิทยา

๑๕ ธ.ค. ๗๕

Weekly Weather Summary

Period 8 – 14 December 1975

1. The anticyclone from China was very active in its strength during the beginning of the week and extended to Upper Thailand during the middle and the last periods. Meanwhile the northeast monsoon over the Gulf of Thailand intensified. Such conditions caused the decrease in temperature generally in Upper Thailand, and local showers were recorded during the middle period. Cold weather was experienced in the northern and northeastern parts and cool weather in the central and eastern parts with rather cold during the last period. Scattered rainshowers and thundershowers with local heavy to very heavy falls were noted in Southern Thailand throughout the week.

2. Lowest temperatures in the various parts of Thailand were as follows:-

Northern Part	10.3°C.at Amphoe Muang,	Chiang Rai	on 9 Dec.
	at Amphoe Muang,	Mae Hong Son	
Northeastern Part	11.3°C.at Mukdahan,	Nakhon Phanom	" 14 Dec.
Central Part	17.2°C.at Thong Pha Phum,	Kanchanaburi	" 14 Dec.
Eastern Part	17.4°C.at Aranyaprathet,	Prachin Buri	" 14 De
Southern Part	20.0°C.at Amphoe Muang,	Chumphon	" 14 Dec.

3. Heaviest rainfalls were recorded at the following places:-

Southern Part 224.8 mm.at Amphoe Muang, Narathiwat on 14 Dec.

Meteorological Department
15 December 1975

ข่าวอากาศเพื่อการเกษตรประจำสัปดาห์

เมื่อวันที่ 8 – 14 ธันวาคม 2518 มีลักษณะอากาศซึ่งพอสรุปได้ดังต่อไปนี้ : –

บริเวณความกดอากาศสูงจากประเทศจีนได้หวีกำลังแรงขึ้นมากในตอนต้นสัปดาห์ และได้แผ่ลิ่มลงมาปกคลุมประเทศไทยตอนบนในช่วงตอนกลางและปลายสัปดาห์ ในขณะเดียวกันลมมรสุมตะวันออกเฉียงเหนือในบริเวณอ่าวไทยมีกำลังแรง ลักษณะเช่นนี้ทำให้อุณหภูมิในประเทศไทยตอนบนลดลงโดยทั่วไป กับมีฝนหรือฝนฟ้าคะนองเป็นแห่ง ๆ ในตอนกลางสัปดาห์ภาคเหนือและภาคตะวันออกเฉียงเหนือมีอากาศหนาว ส่วนภาคกลางและภาคตะวันออกมีอากาศเย็น แต่ในตอนปลายสัปดาห์อากาศค่อนข้างหนาว สำหรับภาคใต้ปรากฏว่ามีฝนหรือฝนฟ้าคะนองกระจาย กับมีฝนหนักถึงหนักมากเป็นแห่ง ๆ ตลอดสัปดาห์

ข้อควรทราบ

ในสัปดาห์นี้บริเวณประเทศไทยตอนบนจะยังคงมีอากาศหนาว โดยเฉพาะภาคเหนือและภาคตะวันออกเฉียงเหนือระดับอุณหภูมิจะลดลงอีกเล็กน้อยในตอนต้นสัปดาห์ บางแห่งอาจมีอากาศหนาวจัดจนเป็นอันตรายต่อพืชพันธุ์ไม้บางชนิดได้ สำหรับภาคใต้จะมีฝนหนาแน่นทางด้านฝั่งตะวันออกตั้งแต่จังหวัดชุมพรลงไป โดยมีฝนตกหนักเป็นบางแห่ง กสิกรควรระมัดระวังความเสียหายจากอากาศหนาวหรือฝนตกหนักในระยะนี้ไว้ด้วย

กรมอุตุนิยมวิทยา
15 ธันวาคม 2518

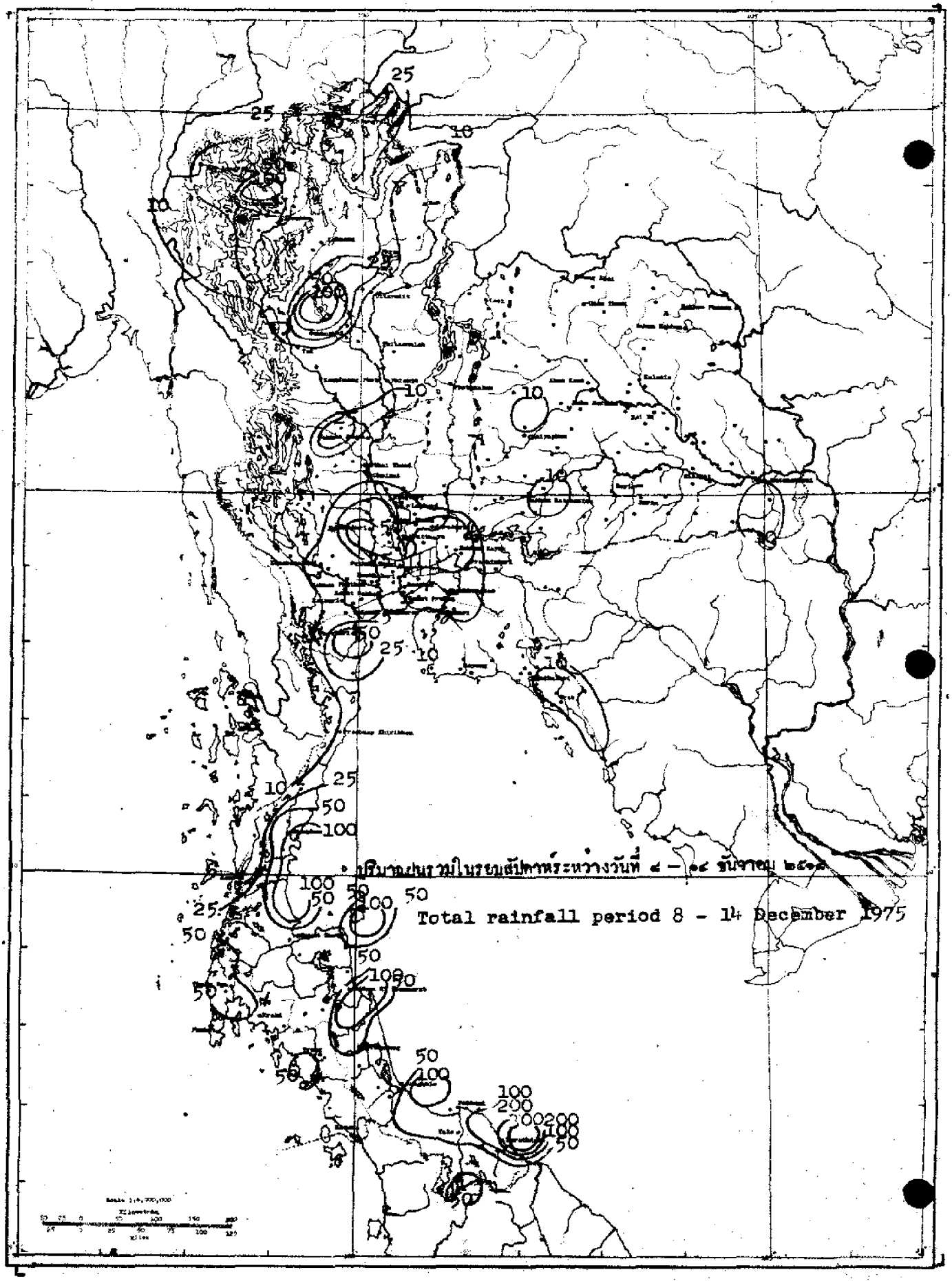

ปริมาณฝนรวมในระยะเวลาที่กำหนดระหว่างวันที่ ๘ – ๑๔ ธันวาคม ๒๕๑๘

Total rainfall period 8 - 14 December 1975

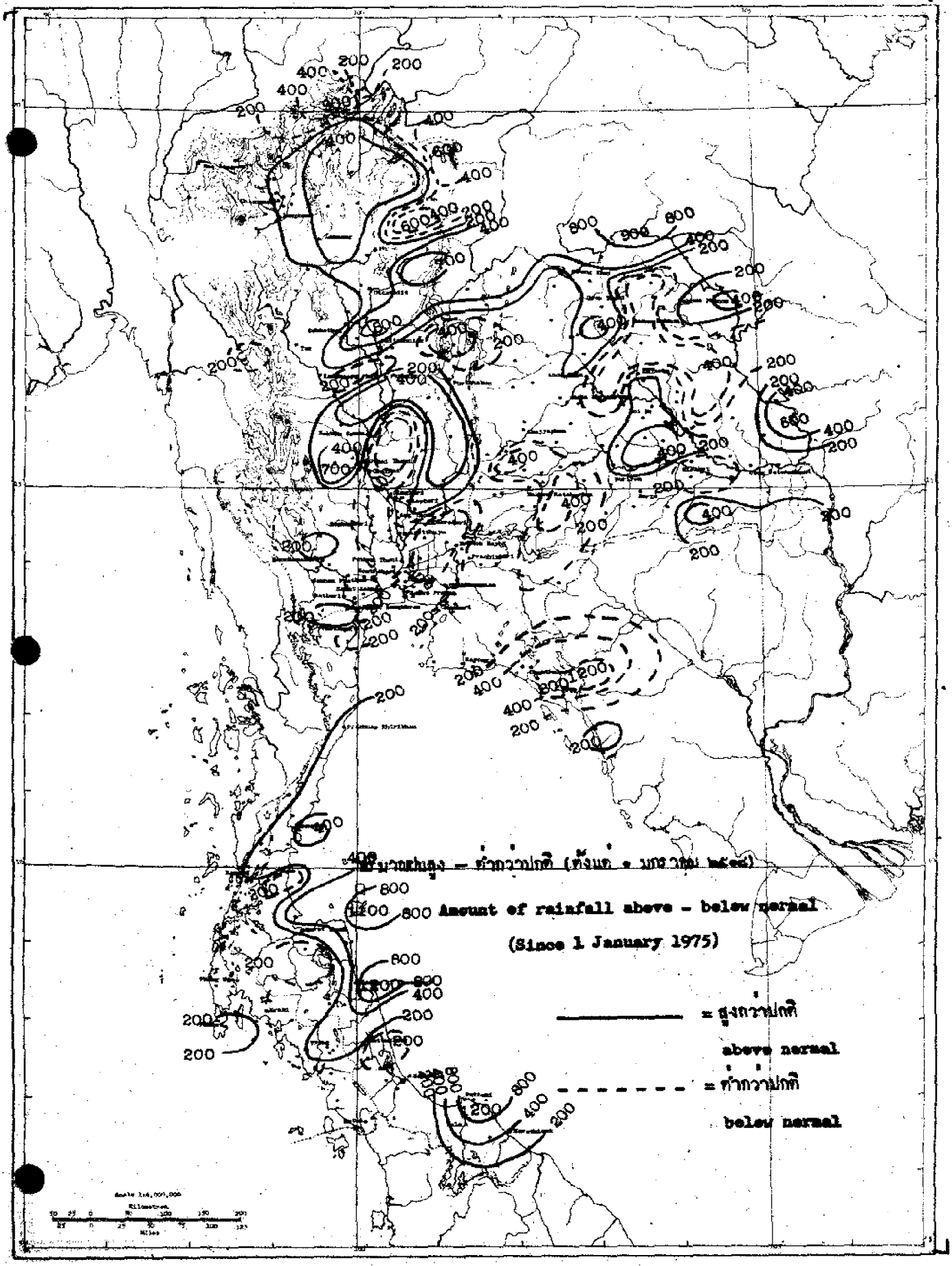
ปริมาณฝนสูง – ต่ำกว่าปกติ (ตั้งแต่ 1 มกราคม เป็นต้นมา)
Amount of rainfall above - below normal
(Since 1 January 1975)
= สูงกว่าปกติ
above normal
= ต่ำกว่าปกติ
below normal

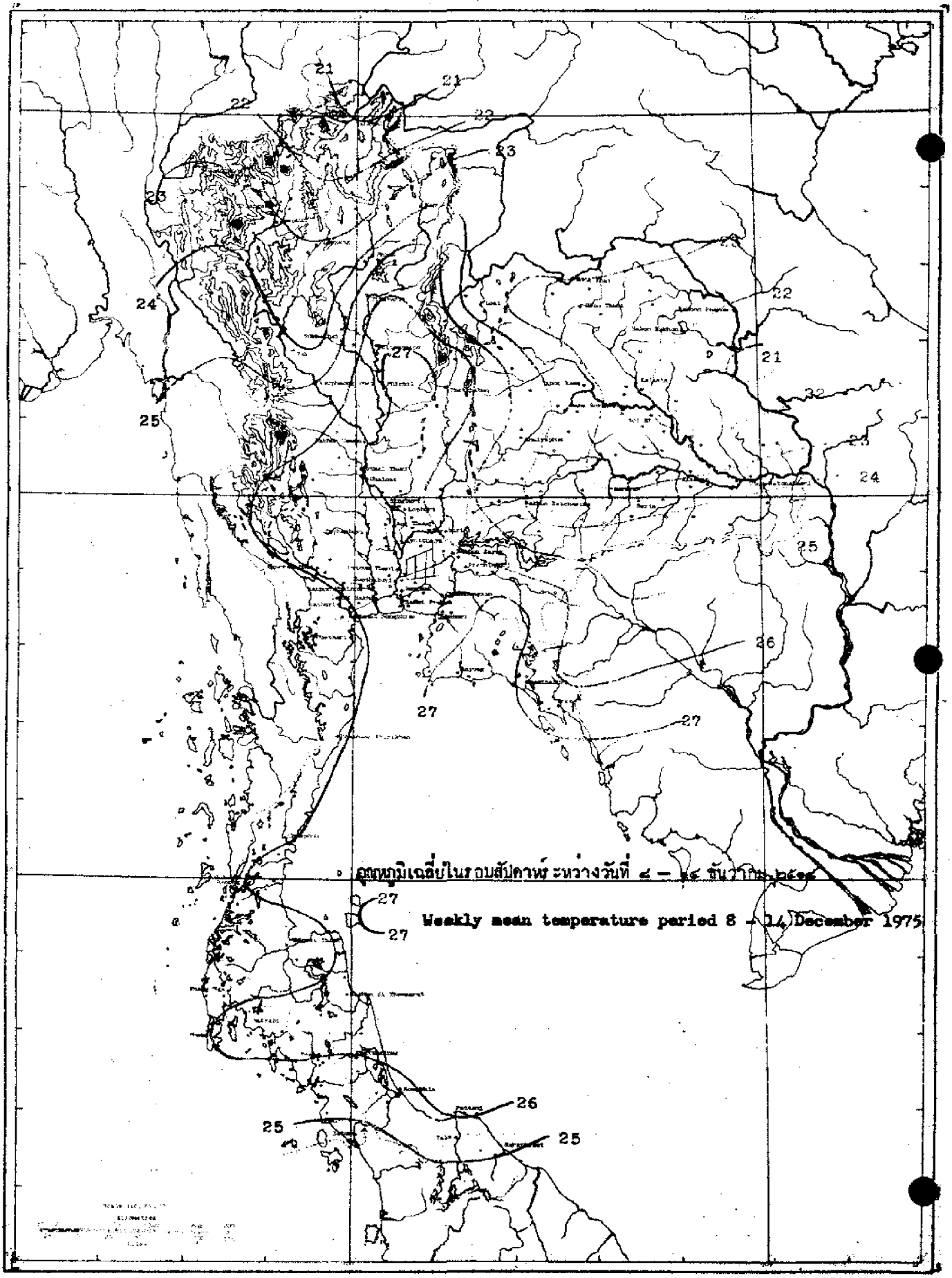

อุณหภูมิเฉลี่ยในรอบสัปดาห์ ระหว่างวันที่ ๘ – ๑๔ ธันวาคม ๒๕๑๘

Weekly mean temperature period 8 – 14 December 1975

สถานีฝน	Station	วันที่และจำนวนน้ำฝนเป็นมิลลิเมตร Date and amount of rainfall in millimetre							ในรวน มม.	ฝนรวมตั้งแต่ 1 มกราคม Accumulative rainfall since 1 January	
		ธันวาคม December								ปริมาณ มม. Amount mm.	สูงต่ำกว่าปกติ Above or below Normal
		8	9	10	11	12	13	14	Total rainfall mm.		
ภาคเหนือ	**NORTHERN PART**										
1 **เชียงราย**	CHIANG RAI*			T	9.2	15.6	5.0	7.3	37.1	2133.6	+354.8
2 แม่สาย	Mae Sai					33.0			33.0	1626.3	+ 51.7
3 เชียงแสน	Chiang Saen				5.7	21.8			27.5	1689.3	+112.0
4 เชียงของ	Chiang Khong				14.8	21.3			36.1	1236.3	-353.5
5 แม่จัน	Mae Chan					39.2			39.2	1483.6	-926.8
6 แม่สรวย	Mae Suak				19.4	24.6			44.0	1312.9	+ 0.1
7 เทิง	Thoeng			10.5	9.6	15.2			35.3	2067.4	+395.2
8 เชียงคำ	Chiang Kham				8.8				8.8	1451.3	+ 93.3
9 เวียงป่าเป้า	Wiang Pa Pao			4.7					4.7	824.8	-285.9
10 พาน	Phan			11.2	12.9	25.5	16.5		66.1	1774.3	+411.1
11 แม่ใจ	Mae Chai			9.0	21.1	24.0	19.7		73.8	1783.1	+448.6
12 พะเยา	Phayao			1.6	24.3				25.9	1493.8	+468.5
13 ภูน	Chun				26.2				26.2	1149.6	-328.3
14 **แม่ฮ่องสอน**	MAE HONG SON*				30.4	8.4	10.2		49.0	1323.4	+ 71.3
15 ปาย	Pai								0.0		
16 ขุนยวม	Khun Yuam								0.0		
17 แม่ลาน้อย	Mae La Noi								0.0		
18 แม่สะเรียง	Mae Sariang*			T	12.7	0.3		2.6	15.6	1207.8	- 37.3
19 **เชียงใหม่**	CHIANG MAI*				38.1	12.0	1.2		51.3	1442.7	+178.2
20 ฝาง	Fang				4.9	30.7			35.6	979.8	-285.5
21 แม่อาย	Mae Ai										
22 เชียงดาว	Chiang Dao										
23 แม่แตง	Mae Taeng				17.5	21.1			38.6	1441.0	+252.0
24 แม่ริม	Mae Rim				122.4				122.4		
25 สันทราย	San Sai					5.1			5.1	1158.4	- 27.3
26 ดอยสะเก็ด	Doi Saket			2.6	37.4	9.4			49.4	1585.1	+390.5
27 สันกำแพง	San Kamphaeng								0.0		
28 หางดง	Hang Dong				49.4				49.4	1328.6	+181.0
29 สารภี	Saraphi								0.0		
30 สันป่าตอง	San Pa Tong				53.5				53.5		
31 จอมทอง	Chom Thong				23.5				23.5	1077.5	+136.6
32 ฮอด	Hot			9.6	23.0				32.6	1271.1	+165.1
33 **ลำพูน**	LAMPHUN								0.0	1272.3	+318.4
34 ป่าซาง	Pa Sang				18.2	4.7			22.9	1278.4	+301.7
35 ลี้	Li			11.5	0.3				11.8	748.2	-420.8
36 **ลำปาง**	LAMPANG*			7.9		T			7.9	1464.8	+412.0
37 งาว	Ngao								0.0		
38 แจ้ห่ม	Chae Hom			6.8	10.2	1.9			18.9	886.0	-100.7
39 เกาะคา	Ko Kha			14.2					14.2	1350.3	+305.0
40 สบปราบ	Sop Prap			0.3	0.6				0.9	1249.1	+184.8

สถานีฝน	Station	วันที่และจำนวนน้ำฝนเป็นมิลลิเมตร Date and amount of rainfall in millimetre ธันวาคม December 8	9	10	11	12	13	14	ฝนรวม มม. Total rainfall mm.	ฝนรวมตั้งแต่ 1 มกราคม Accumulative rainfall since 1 January ปริมาณ มม. Amount mm.	สูงต่ำกว่าปกติ Above or below Normal
41 เถิน	Thoen			5.7	17.8				23.5	1170.8	+187.9
42 แม่พริก	Mae Phrik			68.4	32.6				101.0		
43 แพร่	PHRAE*			15.2					15.2	1313.2	+222.8
44 สอง	Song								0.0	1366.0	+ 75.4
45 สูงเม่น	Sung Men			28.3					28.3	1118.9	+211.3
46 เด่นชัย	Den Chai								0.0	1589.1	+217.4
47 น่าน	NAN*					0.1		T	0.1	1494.5	+188.0
48 ทุ่งช้าง	Thung Chang					10.6			10.6	1505.6	-150.1
49 เชียงกลาง	Chiang Klang					12.5			12.5		
50 ท่าวังผา	Tha Wang Pha*					2.8			2.8	1902.7	+480.6
51 ปัว	Pua								0.0	1313.7	+ 29.6
52 สา	Sa								0.0	434.6	-685.9
53 นาน้อย	Na Noi								0.0	383.0	- 71.9
54 อุตรดิตถ์	UTTARADIT*			7.5					7.5	1737.0	+308.6
55 ฟากท่า	Fak Tha								0.0	1168.8	+ 16.5
56 น้ำปาด	Nam Pat								0.0	1264.3	+ 74.8
57 สนามบินอุตรดิตถ์	Uttaradit Airport*										
58 ท่าปลา	Tha Pla								0.0	1964.5	+738.6
59 ลับแล	Laplae			11.4					11.4	1543.9	+ 57.8
60 ตาก	TAK*			8.2	0.9				9.1	1157.8	+123.0
61 เขื่อนภูมิพล	Bhumibol Dam*			6.7	27.0				33.7	1120.5	+ 66.4
62 บ้านตาก	Ban Tak										
63 แม่ระมาด	Mae Ramat										
64 แม่สอด	Mae Sot*				T				T	1257.1	-251.4
65 สุโขทัย	SUKHOTHAI			2.8					2.8	949.8	-163.7
66 ทุ่งเสลี่ยม	Thung Saliam				8.2				8.2	1639.3	+448.8
67 สวรรคโลก	Sawankhalok								0.0		
68 กงไกรลาศ	Kong Krailat								0.0	1843.3	+575.2
69 บ้านด่านลานหอย	Ban Dan Lan Hoi								0.0		
70 พิษณุโลก	PHITSANULOK*			T					T	1578.2	+238.7
71 นครไทย	Nakhon Thai								0.0	751.4	-564.7
72 พรหมพิราม	Phrom Phiram								0.0	1852.1	+886.3
73 วังทอง	Wang Thong								0.0	1469.1	+107.1
74 บางกระทุ่ม	Bang Krathum								0.0	1107.1	-281.4
75 กำแพงเพชร	KAMPHAENG PHET			5.6					5.6	1391.7	*181.7
76 พรานกระต่าย	Phan Kratai								0.0	1357.3	- 81.6
77 คลองขลุง	Khlong Khlung								0.0	1068.9	-246.5
78 ขาณุวรลักษบุรี	Khanu Woralaksaburi		T	2.1					2.1	1808.5	+534.5
79 พิจิตร	PHICHIT								0.0	1968.9	+445.0
80 สามง่าม	Sam Ngam								0.0	1061.7	-205.4
81 ตะพานหิน	Taphan Hin		8.6	10.7					19.3	1311.5	+ 35.6

สถานีฝน	Station	วันที่และจำนวนน้ำฝนเป็นมิลลิเมตร Date and amount of rainfall in millimeters ธันวาคม December 8	9	10	11	12	13	14	ฝนรวม มม. Total rainfall mm.	ฝนรวมตั้งแต่ 1 มกราคม Accumulative rainfall since 1 January ปริมาณ มม. Amount mm.	สูงต่ำกว่าปกติ Above or below Normal
82 บางมูลนาก	Bang Mun Nak								0.0	875.9	-256.6
83 โพทะเล	Pho Thale								0.0		
84 เพชรบูรณ์	**PHETCHABUN***								0.0	1092.1	-138.8
85 หล่มเก่า	Lom Kao								0.0		
86 หล่มสัก	Lom Sak*								0.0	1075.8	+ 92.2
87 ชนแดน	Chon Daen								0.0	1674.3	+448.7
88 หนองไผ่	Nong Phai								0.0		
89 วิเชียรบุรี	Wichian Buri*		1.7						1.7	1531.2	+404.2
ภาคตะวันออกเฉียงเหนือ NORTHEASTERN PART											
1 เลย	**LOEI***		T						T	1261.1	+ 51.1
2 เชียงคาน	Chiang Khan								0.0	1294.6	+ 27.4
3 ท่าลี่	Tha Li								0.0	1485.0	+514.9
4 ด่านซ้าย	Dan Sai								0.0	1348.8	+252.2
5 วังสะพุง	Wang Saphung								0.0	1092.1	- 5.8
6 หนองคาย	**NONG KHAI***								0.0	2120.1	+338.9
7 ศรีเชียงใหม่	Si Chiang Mai								0.0	2049.7	+365.2
8 ท่าบ่อ	Tha Bo								0.0	1370.5	-168.2
9 โพนพิสัย	Phon Phisai								0.0	2491.2	+682.3
10 บึงกาฬ	Bung Kan			1.3					1.3	3382.7	+918.3
11 เซกา	Seka								0.0	2284.3	+626.8
12 อุดรธานี	***UDON THANI****								0.0	1793.0	+211.5
13 เพ็ญ	Phen								0.0	1552.5	+219.8
14 กุมภวาปี	Kumphawapi								0.0	1532.9	+452.4
15 หนองหาน	Nong Han								0.0	1349.4	+ 92.9
16 หนองบัวลำภู	Nong Bua Lam Phu								0.0	732.8	-143.5
17 สกลนคร	**SAKON NAKHON***			T					T	1661.4	+192.7
18 วานรนิวาส	Wanon Niwat								0.0	1240.4	-495.3
19 สว่างแดนดิน	Sawang Daen Din								0.0	1709.7	+ 93.9
20 พรรณานิคม	Phanna Nikhom								0.0	1709.9	+190.8
21 นครพนม	**NAKHON PHANOM***			T					T	2783.8	+448.5
22 บ้านแพง	Ban Phaeng			4.5					4.5	2931.4	+178.2
23 ท่าอุเทน	Tha Uthen								0.0	2523.5	+255.1
24 นาแก	Na Kae			7.6					7.6	1603.2	+100.7
25 ธาตุพนม	That Phanom								0.0	1419.7	-341.0
26 มุกดาหาร	Mukdahan*		4.1						4.1	1499.1	+ 6.7
27 กาฬสินธุ์	**KALASIN**		1.4						1.4	1406.3	+ 17.3
28 ยางตลาด	Yang Talat								0.0	1535.0	+228.0
29 สหัสขันธ์	**Sahatsakhan**								0.0	902.7	-427.3
30 กุฉินารายณ์	Kuchinarai		T						T		
31 กมลาไสย	Kamalasai		1.9						1.9	1319.5	+118.4
32 ร้อยเอ็ด	**ROI ET***		3.2						3.2	1698.0	+294.2

สถานีฝน	Station	วันที่และจำนวนน้ำฝนเป็นมิลลิเมตร Date and amount of rainfall in millimeters ธันวาคม December 8	9	10	11	12	13	14	ฝนรวม มม. Total rainfall mm.	ฝนรวมตั้งแต่ 1 มกราคม Accumulative rainfall since 1 January ปริมาณ มม. Amount mm.	สูงต่ำกว่าปกติ Above or below Normal
33 โพนทอง	Phon Thong								0.0	1292.3	-189.2
34 ธวัชบุรี	Thawatchaburi								0.0	1261.2	-184.4
35 อาจสามารถ	At Samat								0.0		
36 เสลภูมิ	Selaphum								0.0	1493.9	+150.3
37 จตุรพักตร์พิมาน	Chaturaphak Phiman								0.0	1480.2	+409.8
38 เกษตรวิสัย	Kaset Wisai								0.0	1928.4	+526.9
39 สุวรรณภูมิ	Suwannaphum								0.0	1521.2	- 70.2
40 มหาสารคาม	MAHA SARAKHAM		6.5						6.5	1189.8	-185.6
41 เชียงยืน	Chiang Yun								0.0	1112.3	-167.2
42 กันทรวิชัย	Kantharawichai								0.0	1209.4	- 24.9
43 โกสุมพิสัย	Kosum Phisai*		T	2.4					2.4	780.9	-456.7
44 บรบือ	Borabu								0.0		
45 วาปีปทุม	Wapi Pathum								0.0	1329.2	+159.1
46 พยัคฆภูมิพิสัย	Phayakkhaphum Phisai								0.0	1510.8	+103.4
47 ขอนแก่น	KHON KAEN*								0.0	1400.0	+257.7
48 น้ำพอง	Nam Phong								0.0	1023.5	- 50.8
49 ภูเวียง	Phu Wiang								0.0	1292.2	+ 71.6
50 ชุมแพ	Chum Phae								0.0	967.1	-134.3
51 มัญจาคีรี	Mancha Khiri								0.0		
52 ชนบท	Chonnabot								0.0	1049.8	-137.4
53 บ้านไผ่	Ban Phai								0.0	1051.3	-146.8
54 พล	Phon								0.0	934.3	-286.2
55 หนองสองห้อง	Nong Song Hong								0.0	1322.0	+ 49.5
56 ชัยภูมิ	CHAIYAPHUM*		0.5	1.9					2.4	1447.1	+165.0
57 เกษตรสมบูรณ์	Kaset Sombun								0.0	822.2	- 52.2
58 ภูเขียว	Phu Khieo								0.0	1155.2	+108.4
59 กอนสวรรค์	Khon Sawan		13.7						13.7	1107.9	+ 51.4
60 จัตุรัส	Chatturat		T						T	1038.7	- 74.2
61 บำเหน็จณรงค์	Bamnet Narong								0.0	1155.2	- 57.1
62 นครราชสีมา	NAKHON RATCHASIMA*		9.1	0.6					9.7	1041.4	-155.1
63 บัวใหญ่	Bua Yai										
64 ด่าน	Khong								0.0	861.4	-228.2
65 ด่านขุนทด	Dan Khun Thot		6.0						6.0	1176.9	+136.6
66 โนนไทย	Non Thai		0.8						0.8	650.9	-426.9
67 โนนสูง	Non Sung		6.2						6.2	859.3	-363.4
68 พิมาย	Phimai								0.0		
69 สีคิ้ว	Sikhiu								0.0	953.2	-131.0
70 ชุมพวง	Sung Noon								0.0	1024.8	-143.6
71 ปักธงชัย	Pak Thong Chai								0.0	996.6	- 94.5
72 ใหญ่ชัย	Chak Chai*			0.3					0.3	1254.8	+195.7
73 ครบุรี	Khon Buri								0.0	509.8	-546.9

สถานีฝน Station		วันที่และจำนวนน้ำฝนเป็นมิลลิเมตร Date and amount of rainfall in millimeters ธันวาคม December							ฝนรวม มม. Total rainfall mm.	ฝนรวมตั้งแต่ 1 มกราคม Accumulative rainfall since 1 January	
		8	9	10	11	12	13	14		ปริมาณ มม. Amount mm.	สูงต่ำกว่าปกติ Above or below Normal
74 บุรีรัมย์	BURI RAM								0.0	1384.2	- 2.1
75 พุทไธสง	Phutthaisong			0.5					0.5	1463.2	+110.2
76 สตึก	Satuk								0.0	1336.4	+ 13.9
77 ลำปลายมาศ	Lam Phai Mat								0.0	790.5	-552.7
78 นางรอง	Nang Rong*		0.5						0.5	1063.0	+241.2
79 สุรินทร์	SURIN*								0.0	1143.5	-163.4
80 รัตนบุรี	Rattanaburi								0.0	1535.1	+254.1
81 ท่าตูม	Tha Tum*				T				T	1737.4	+545.8
82 ศีขรภูมิ	Sikhoraphum								0.0	734.3	-511.2
83 ปราสาท	Prasat								0.0	1174.0	- 39.5
84 สังขะ	Sangkha								0.0	1353.4	+150.2
85 ศรีสะเกษ	SI SA KET								0.0	1235.6	-246.7
86 ราษีไศล	Rasi Salai								0.0	1248.2	- 6.0
87 กันทรารมย์	Kantharalom								0.0		
88 ขุขันธ์	Khukhan								0.0	1854.3	+571.3
89 ขุนหาญ	Khun Han								0.0	676.5	-707.6
90 กันทรลักษ์	Kantharalak								0.0	951.8	-395.6
91 อุบลราชธานี	UBON RATCHATHANI*		3.7						3.7	1627.6	+ 58.0
92 เขมราฐ	Khemarat								0.0	2061.1	+577.1
93 อำนาจเจริญ	Amnat Charoen								0.0	1408.4	-170.2
94 ยโสธร	Yasothon								0.0	1012.3	-440.7
95 ตระการพืชผล	Trakan Phutphon								0.0	2135.4	+624.3
96 มหาชนะชัย	Maha Chana Chai								0.0	1757.6	+302.9
97 เขื่องใน	Khuang Nai								0.0	1587.8	+ 83.1
98 โขงเจียม	Khong Chiam								0.0	1138.1	-645.2
99 เดชอุดม	Det Udom		10.9						10.9	1700.9	+162.4
100 บุณฑริก	Buntharik								0.0	1470.6	-220.0
ภาคกลาง	CENTRAL PART										
1 นครสวรรค์	NAKHON SAWAN*	1.7	0.1						1.8	1229.6	+ 38.8
2 บรรพตพิสัย	Banphot Phisai	0.3							0.3	1427.4	+ 642.0
3 ชุมแสง	Chumsaeng										
4 หนองบัว	Nong Bua										
5 ลาดยาว	Lat Yao			41.9					41.9	1292.0	+ 230.0
6 ท่าตะโก	Tha Tako								0.0	1240.0	+ 152.1
7 พยุหะคีรี	Phayuha Khiri								0.0	922.3	- 138.9
8 ตาคลี	Takhli								0.0	864.5	- 430.1
9 อุทัยธานี	UTHAI THANI			9.1					9.1	723.3	- 449.5
10 สว่างอารมณ์	Sawang Arom								0.0	516.3	- 607.5
11 บ้านไร่	Ban Rai								0.0	1360.1	+ 168.0
12 ทัพทัน	Thap than		1.2	6.4					7.6	1359.7	+ 96.6
13 หนองฉาง	Nong Chang			7.5					7.5	2205.6	+ 777.3

สถานีฝน	Station	วันที่และจำนวนน้ำฝนเป็นมิลลิเมตร Date and amount of rainfall in millimeters							ฝนรวม mm.	ฝนรวมตั้งแต่ 1 มกราคม Accumulative rainfall since 1 January	
		ธันวาคม December								ปริมาณ mm. Amount mm.	สูงต่ำกว่าปกติ Above or below Normal
		8	9	10	11	12	13	14	Total rainfall mm.		
14 หนองขาหย่าง	Nong Khayang								0.0	1160.1	- 22.1
15 **ชัยนาท**	**CHAI NAT**	0.7	1.7						2.4	975.7	- 166.6
16 มโนรมย์	Manorom								0.0	812.2	- 386.7
17 วัดสิงห์	Wat Sing								0.0	904.6	- 339.1
18 หันคา	Hankha		14.3						14.3	1224.4	+ 45.1
19 **สิงห์บุรี**	**SING BURI**	18.1	15.3						33.4	1405.4	+ 305.0
20 อินทร์บุรี	In Buri								0.0	968.9	- 239.1
21 บางระจัน	Bang Rachan	21.4	9.0						30.4	1176.9	- 60.6
22 **พรหมบุรี**	Phrom Buri								0.0	1055.6	- 267.7
23 **ลพบุรี**	**LOP BURI***	6.7	1.7	T					8.4	1124.7	- 223.7
24 บ้านหมี่	Ban Mi	2.2	1.4						3.6	1056.9	+ 22.2
25 บ้าชุม	Bua Chum*	T	3.5						3.5	1233.7	+ 21.7
26 **ชัยบาดาล**	**Chai Badan**		1.8						1.8	1540.7	+ 435.6
27 **พัฒนานิคม**	**Phatthana Nikhom**								0.0	652.7	- 440.1
28 โคกสำโรง	Khok Samrong								0.0	626.8	- 429.7
29 ท่าวุ้ง	Tha Wung		5.7						5.7	1066.2	- 386.1
30 **สุพรรณบุรี**	**SUPHAN BURI***	0.6	2.2	73.4					76.2	1335.5	+ 72.0
31 เดิมบางนางบวช	Doembang Nangbuat			7.2					7.2	859.8	- 286.4
32 สามชุก	Sam Chuk								0.0	1144.5	- 32.5
33 ดอนเจดีย์	Don Chedi								0.0	858.2	- 6.7
34 ศรีประจันต์	Si Prachan								0.0	209.0	- 854.8
35 อู่ทอง	U Thong			32.5					32.5	803.4	- 209.6
36 บางปลาม้า	Bang Pa Ma								0.0		
37 สองพี่น้อง	Song Phi Nong								0.0	950.2	+ 112.9
38 **อ่างทอง**	**ANG THONG**			25.0					25.0	1233.5	- 47.5
39 โพธิ์ทอง	Pho Thong								0.0	1677.6	+ 185.9
40 ไชโย	Chaiyo								0.0		
41 วิเศษชัยชาญ	Wiset Chai Chan			24.0					24.0	1529.0	+ 137.5
42 ป่าโมก	Pa Mok			23.8					23.8	1330.4	+ 148.1
43 **สระบุรี**	**SARABURI**			26.1					26.1	1064.9	- 496.5
44 พระพุทธบาท	Phra Phutthabat								0.0		
45 บ้านหมอ	Ban Mo		27.7	5.1					32.8	1138.6	- 156.9
46 เสาไห้	Sao Hai			23.8					23.8	1142.8	- 336.0
47 แก่งคอย	Kaeng Khoi								0.0	1389.4	- 165.1
48 หนองแค	Nong Khae								0.0	1568.9	+ 44.0
49 **พระนครศรีอยุธยา**	**PHRA NAKHON SI AYUTTHAYA**								0.0	1049.7	- 60.7
50 ท่าเรือ	Tha Rua	T	31.8	16.9					48.7	1341.2	- 200.5
51 ผักไห่	Phak Hai			40.5					40.5	1211.6	- 174.4
52 บางบาล	Bang Ban								0.0	985.6	- 419.8
53 เสนา	Sena								0.0	1022.4	- 376.4
54 บางไทร	Bang Sai		15.6						15.6	1120.1	- 244.6

สถานีฝน	Station	วันที่และจำนวนน้ำฝนเป็นมิลลิเมตร Date and amount of rainfall in millimeters							ฝนรวม มม. Total rainfall mm.	ฝนรวมตั้งแต่ 1 มกราคม Accumulative rainfall since 1 January	
		ธันวาคม December								ปริมาณ มม. Amount mm.	สูงต่ำกว่าปกติ Above or below Normal
		8	9	10	11	12	13	14			
55 บางปะอิน	Bang Pa-in		57.5	5.3					62.8	1296.9	- 74.5
56 **ปทุมธานี**	**PATHUM THANI**								0.0	680.5	- 753.0
57 หนองเสือ	Nong Sua			3.0					3.0	1514.5	- 15.2
58 ธัญบุรี	Thanyaburi										
59 รังสิต	Rangsit			0.1					0.1	1154.3	- 397.7
60 ลำลูกกา	Lam Luk Ka		2.0						2.0	1272.4	- 141.7
61 **นนทบุรี**	**NONTHABURI**								0.0	1331.3	+ 197.9
62 บางบัวทอง	Bang Bua Thong		22.6	1.5					24.1	1222.6	- 101.8
63 **ธนบุรี**	**THON BURI**								0.0	455.8	
64 ตลิ่งชัน	Taling Chan										
65 บางขุนเทียน	Bang Khun Thian								0.0	299.3	- 992.2
66 ราษฎร์บูรณะ	Rat Burana										
67 **กรุงเทพมหานคร**	**BANGKOK METROPOLIS**		8.8	0.2					9.0	1377.8	- 126.4
68 สนามบินดอนเมือง	Don Muang Airport*		9.9	T					9.9	966.4	- 544.8
69 บางเขน	Bang Khen		15.8	T					15.8	1542.0	+ 40.8
70 มีนบุรี	Min Buri										
71 ลาดกระบัง	Lat Krabang								0.0	502.5	- 945.9
72 ศูนย์วิจัยบางเขน	Bangk Na*			T					T	1106.9	
73 **กาญจนบุรี**	**KANCHANABURI***	T	17.9	6.0					23.9	1181.3	+ 62.9
74 สังขละบุรี	Sangkhla Buri										
75 เหมืองปิล็อก	Pilok										
76 ทองผาภูมิ	Thong Pha Phum*		T	14.0					14.0	1774.8	+ 164.7
77 ศรีสวัสดิ์	Si Sawat										
78 ไทรโยค	Sai Yok										
79 พนมทวน	Phanom Thuan			18.8					18.8	1076.5	+ 264.4
80 ท่าม่วง	Tha Muang	T		12.0					12.0	983.5	+ 63.1
81 **นครปฐม**	**NAKHON PATHOM**			14.4					14.4	1216.8	- 17.1
82 บางเลน	Bang Len								0.0	799.0	- 397.2
83 นครชัยศรี	Nakhon Chaisi		0.7	9.8					10.5	896.5	- 101.1
84 **ราชบุรี**	**RATCHABURI**								0.0	1122.5	- 156.3
85 บ้านโป่ง	Ban Pong		T	T					T	1108.5	+ 96.4
86 โพธาราม	Photharam		18.8	2.3					21.1	1165.8	+ 24.4
87 ดำเนินสะดวก	Damnoen Saduak										
88 ปากท่อ	Pak Tho								0.0	1423.5	+ 321.8
89 **สมุทรสงคราม**	**SAMUT SONGKHRAM**								0.0	1351.1	+ 257.3
90 บางคณฑี	Bang Khonthi								0.0	1539.7	+ 366.7
91 อัมพวา	Amphawa								0.0	1136.4	- 5.3
92 **สมุทรสาคร**	**SAMUT SAKHON**	1.2							1.2	1246.2	- 93.5
93 กระทุ่มแบน	Kratum Baen		10.2	11.7					21.9	1104.3	- 142.0
94 **สมุทรปราการ**	**SAMUT PRAKAN**			11.0					11.0	1149.8	- 230.6
95 บางพลี	Bang Phli								0.0	1193.8	- 255.0

สถานีฝน Station	วันที่และจำนวนน้ำฝนเป็นมิลลิเมตร Date and amount of rainfall in millimetre ธันวาคม December 8	9	10	11	12	13	14	ฝนรวม มม. Total rainfall mm.	ฝนรวมตั้งแต่ 1 มกราคม Accumulative rainfall since 1 January ปริมาณ มม. Amount mm.	สูงต่ำกว่าปกติ Above or below Normal
ภาคตะวันออก EASTERN PART										
1 นครนายก NAKHON NAYOK								0.0	1925.5	- 5.6
2 บ้านนา Ban Na			28.5					28.5	1805.0	-187.8
3 ปากพลี Pak Phli								0.0	1725.0	-212.0
4 องครักษ์ Ongkharak								0.0	1960.4	+161.8
5 ประจีนบุรี PRACHIN BURI*		T	T					T	2057.7	+ 11.7
6 ประจันตคาม Prachantakham								0.0	862.0	-812.1
7 บ้านสร้าง Ban Sang								0.0	1411.8	-252.5
8 ศรีมหาโพธิ Si Maha Phot								0.0	1563.7	-130.4
9 กบินทร์บุรี Kabin Buri*								0.0	1371.3	-180.7
10 สระแก้ว Sa Kaeo			2.1					2.1	1382.2	-328.7
11 วัฒนานคร Watthana Nakhon		5.7						5.7	1368.7	-177.1
12 อรัญประเทศ Aranyaprathet*		3.4	17.7					21.1	1602.1	+ 34.6
13 ฉะเชิงเทรา CHACHOENGSAO								0.0	1218.2	-153.3
14 บ้านโพธิ์ Ban Pho								0.0	628.1	-620.9
15 ชลบุรี CHON BURI*	0.1	2.1	0.2					2.4	1246.6	-136.3
16 พานทอง Phan Thong		13.8						13.8	1110.4	+ 18.9
17 บ้านบึง Ban Bung								0.0		
18 เกาะสีชัง Ko Sichang*		0.2						0.2	1117.2	-116.8
19 ศรีราชา Si Racha		3.7						3.7	1004.1	-169.7
20 สัตหีบ Sattahip*	4.0							4.0	902.9	-418.6
21 ระยอง RAYONG	3.5	0.2	1.0					4.7	1175.0	-135.3
22 บ้านค่าย Ban Khai								0.0	1400.8	+136.0
23 แกลง Klaeng				T				T	1666.4	-349.0
24 จันทบุรี CHANTHABURI*	0.8		15.7					16.5	2628.9	-532.8
25 ท่าใหม่ Tha Mai								0.0	2254.6	-456.8
26 มะขาม Makham								0.0		
27 ตราด TRAT	3.1		16.2					19.3	3566.1	-254.3
28 เขาสมิง Khao Saming	3.2							3.2	1233.6	-1282.0
29 แหลมงอบ Laem Ngop	17.6		7.4					25.0	4138.6	
30 คลองใหญ่ Khlong Yai*	11.6		3.1					14.7	5066.3	+220.8
ภาคใต้ SOUTHERN PART										
1 เพชรบุรี PHETCHABURI			69.2	T				69.2	947.9	-204.4
2 บ้านแหลม Ban Laem								0.0	469.9	-720.3
3 บ้านลาด Ban Lat			42.3					42.3	1023.6	-121.1
4 ท่ายาง Tha Yang			8.8					8.8	567.8	-268.6
5 ชะอำ Cha-am			40.7					40.7	974.6	+ 76.5
6 ประจวบคีรีขันธ์ PRACHUAP KHIRI KHAN*		0.5	15.0	0.2				15.7	1395.5	+263.8
7 หัวหิน Hua Hin*		0.8	9.7		T			10.5	992.8	- 50.7
8 ปราณบุรี Pran Buri								0.0		
9 ชุมพร CHUMPHON*	1.3	51.8	32.1	15.7	2.4			103.3	2563.1	+535.6

สถานีฝน	Station	วันที่และจำนวนน้ำฝนเป็นมิลลิเมตร Date and amount of rainfall in millimeters ธันวาคม December							ฝนรวม มม. Total rainfall mm.	ฝนรวมตั้งแต่ 1 มกราคม Accumulative rainfall since 1 January	
		8	9	10	11	12	13	14		ปริมาณ มม. Amount mm.	สูงต่ำกว่าปกติ Above or below Normal
10 ท่าแซะ	Tha Sae	2.1	36.9	19.8	13.3				72.1	2311.1	+267.4
11 สวี	Sawi		50.0	31.2	19.4	50.2			150.8	1745.8	- 72.6
12 หลังสวน	Lang Suan								0.0	1406.3	-375.0
13 **สุราษฎร์ธานี**	SURAT THANI*	1.8	9.6	0.5	T	3.9	7.5	4.9	28.2	2032.1	+339.7
14 ไชยา	Chaiya		3.7	3.5	2.3	24.6	66.5		100.6	2218.4	+597.6
15 เกาะสมุย	Ko Samui*		13.9	3.6	0.3	33.0	56.7	0.2	107.7	2633.5	+1149.9
16 ทุ่นพิน	Phunphin	2.2							2.2	1057.3	-388.8
17 ท่าฉาง	Tha Chang				1.0	10.0	25.4		36.4	2116.1	- 21.4
18 กาญจนดิษฐ์	Kanchanadit								0.0		
19 บ้านนาสาร	Ban Na San								0.0		
20 **นครศรีธรรมราช**	NAKHON SI THAMMARAT*	2.6	55.4	7.9	4.8	28.4	33.4	26.7	159.2	3586.3	+1278.6
21 สิชล	Sichon								0.0	1836.1	- 84.8
22 ท่าศาลา	Tha Sala			23.6					23.6	1878.0	- 51.5
23 ฉวาง	Chawang				25.0	2.7			27.7	1756.6	-191.2
24 ทุ่งสง	Thung Song		32.5		9.4				41.9	2021.0	+ 80.0
25 ร่อนพิบูลย์	Ron Phibun		95.0	14.0		41.0			150.0	2007.1	+395.7
26 ปากพนัง	Pak Phanang			40.6					40.6	2262.3	+287.4
27 **พัทลุง**	PHATTHALUNG		8.5	10.3	9.3				28.1	1848.2	-263.2
28 ควนขนุน	Khuan Khanun		64.3		32.5				96.8	2748.2	
29 ปากพยูน	Pak Phayun					20.6			20.6	1240.7	
30 เขาชัยสน	Khao Chaison			9.3	3.9	18.3			31.5	1946.3	
31 **สงขลา**	SONGKHLA*		0.1	0.1	0.7	6.2	67.3	57.1	131.5	1878.8	- 99.8
32 รัตภูมิ	Rattaphum			0.4		10.5	20.9		31.8	1738.4	
33 หาดใหญ่	Hat Yai	0.2	1.6	17.7		11.0	27.7	2.6	60.8	1400.8	
34 สะเดา	Sadao		49.3						49.3	1476.2	
35 **ปัตตานี**	PATTANI*		1.1	0.9	0.5	0.6	39.8	42.6	85.5	2421.8	+1212.3
36 หนองจิก	Nong Chik			5.3					5.3	1246.5	
37 ยะหริ่ง	Yaring		5.2				160.9		166.1	1851.0	
38 มายอ	Mayo		23.4		18.2	20.0			61.6	1231.3	
39 โคกโพธิ์	Khok Pho								0.0		
40 ปะนาเระ	Panare			35.2			100.9		136.1	1711.2	
41 **ยะลา**	YALA		6.2			13.3	36.8		56.3	2497.9	
42 ยะหา	Yaha	2.8							2.8	2303.8	
43 รามัน	Raman						31.8		31.8	2521.2	
44 บันนังสตา	Bannang Satar		4.6			2.5			7.1	2166.1	
45 เบตง	Betong		48.3	4.8					53.1	1851.7	
46 **นราธิวาส**	NARATHIWAT*	0.2	24.4	7.9	6.0	17.3	37.5	224.8	318.1	2727.8	+276.8
47 ยี่งอ	Yi-ngo				12.4	12.4			24.8	1808.6	
48 ระแงะ	Rangae	3.0					49.0		52.0	628.1	
49 ตากใบ	Tak Bai			25.8	14.3				40.1	1483.0	
50 สุไหงโกลก	Sungai Kolok								0.0	1581.9	

สถานีฝน Station		วันที่และจำนวนน้ำฝนเป็นมิลลิเมตร Date and amount of rainfall in millimeters ธันวาคม December							ฝนรวม มม. Total rainfall mm.	ฝนรวมตั้งแต่ 1 มกราคม Accumulative rainfall since 1 January	
		8	9	10	11	12	13	14		ปริมาณ มม. Amount mm.	สูงต่ำกว่าปกติ Above or below Normal
51 ระนอง	RANONG*	2.6	4.2	4.7	5.0	8.5	T		25.0	4563.2	+228.6
52 กระบุรี	Kra Buri			13.6					13.6	3171.3	
53 พังงา	PHANGNGA								0.0	2801.9	
54 ตะกั่วป่า	Takua Pa		87.3						87.3	4221.0	
55 กะปง	Kapong		24.9						24.9	3912.1	
56 ท้ายเหมือง	Thai Muang								0.0	2717.1	
57 ตะกั่วทุ่ง	Takua Thung		3.6		6.6		44.0		54.2	3053.2	
58 ทับปุด	Thap Put		0.2						0.2	2478.0	
59 ภูเก็ต	PHUKET*	2.1	T		T		3.5	0.2	5.8	2647.8	+333.2
60 สนามบินภูเก็ต	Phuket Airport*		0.2				27.5	8.4	36.1	3005.2	+406.0
61 กระบี่	KRABI								0.0	1256.5	
62 อ่าวลึก	Ao Luk								0.0	212.3	
63 คลองท่อม	Khlong Tom		3.9	1.1	1.6				6.6	2323.4	
64 ตรัง	TRANG	T	21.2	0.1	0.5	4.6	12.7	0.5	39.6	2751.4	+374.7
65 สนามบินตรัง	Trang Airport*										
66 สิเกา	Sikao	46.6	8.7		1.4		8.3		65.0	2657.9	
67 ย่านตาขาว	Yan Ta Khao								0.0	1992.5	
68 ปะเหลียน	Palian		2.5	12.7					15.2	2522.1	
69 สตูล	SATUN								0.0	789.7	
70 ทุ่งหว้า	Thung Wa		10.5						10.5	1400.8	

สถานีฝน	Station	วันที่และจำนวนน้ำฝนเป็นมิลลิเมตร Date and amount of rainfall in millimetres ธันวาคม December 8	9	10	11	12	13	14	ฝนรวม มม. Total rainfall mm.	ฝนรวมตั้งแต่ 1 มกราคม Accumulative rainfall since 1 January ปริมาณ มม. Amount mm.	สูงต่ำกว่าปกติ Above or below Normal
กรุงเทพมหานคร	**BANGKOK METROPOLIS**										
1 สถานีเครื่องรับส่งวิทยุนนทบุรี	Overseas Radio Receiving Station		9.8	T					9.8		
2 ว.ว. การช่างนนทบุรี	Nonthaburi Trade School	T	8.7	T					8.7		
3 พลังงานปรมาณูเพื่อสันติ	Atomic Energy For Peace		16.0	0.5					16.5		
4 กองกำกับการรถวิทยุฯ	MMP. Sub Division Car Center								0.0		
5 วิทยาลัยครูจันทรเกษม	Chankasem College Education								0.0		
6 การไฟฟ้าฝ่ายผลิต	Electrical Supply Authority								0.0	506.6	
7 ศูนย์ฝึกการบินพลเรือน	Civil Aviation Training Center								0.0	1191.3	
8 ว.ว. โยธินบูรณะ	Yothin Burana School		11.5						11.5		
9 สถานีรถไฟบางปะหรุ	Bang Bamru Railway Station		20.0	2.6					22.6	1782.0	
10 ว.ว. พาณิชการสยาม	Siam Commercial School		17.5	2.6					20.1		
11 ว.ว. การประชาสัมพันธ์	Public Relation School		33.9	0.3					34.2	1021.6	
12 ว.ว. สามเสนนอก	Sam Sen Nok School		18.1						18.1	1282.5	
13 มหาวิทยาลัยรามคำแหง	Ramkhamhaeng University		20.1						20.1	1289.8	
14 ว.ว. ศรีอุทัย	Sri Utai School		15.2						15.2		
15 ว.ว. จิตรลดา	Chitlada School								0.0		
16 เขตบางกะปิ	Bangkapi Boundary								0.0		
17 เขตหนองจอก	Nong Chok Boundary								0.0		
18 กระทรวงศึกษาธิการ	Ministry of Education								0.0		
19 ว.ว. ช่างกลวิทยา	Changkol Vitthaya School		24.1						24.1	1263.3	
20 ร. (ทัน 2 รย.	Second Infantry Battalion								0.0		
21 บ้านแกนังศิลา	Ban Manangkha Sila		44.3						44.3	1265.4	
22 ว.ว. โยสิตสโมสร	Kosit Samosorn School		42.4						42.4		
23 ประตูน้ำปทุมวัน	Pathumwan Irr.		41.7	T					41.7	1302.3	
24 ว.ว. เฉลิมชนม์ศึกษา	Chalocmart Suksa School								0.0		
25 วิทยาลัยโพธิ์ช่าง	Poh Chang College								0.0		
26 ว.ว. มาแตร์เดอี	Mater Dei School		35.9						35.9		
27 สถานีจ่ายไฟฟ้าบางกะปิ	Sup Center of Electrial Supply-Bangkapi								0.0		
28 วิทยาลัยพาณิชการธนบุรี	Thonburi Commercial College		40.5						40.5		
29 วิทยาลัยครูบ้านสมเด็จ	Bansomdet Teacher College		41.9						41.9		
30 เขตคลองสาน	Khlong San Boundary								0.0		
31 ว.ว. เตรียมทหาร	Armed Force Academy Preparatory-School		8.9	0.2					9.1	1491.0	
32 ว.ว. กรุงเทพคริสเตียน	Bangkok Christian College		13.4						13.4	1174.9	
33 ว.ว. ศรีวิกรม์	Srivikorn School								0.0		
34 ประตูน้ำพระโขนง	Prakhanong Irr.		0.2						0.2	904.2	
35 ว.ว. สมศึกศึกษา	Somsuk Suksa School		15.1						15.1		
36 ว.ว. ยานนาวาวิทยาคม	Yannawa Vitthayakhom School		6.0						6.0		
37 ว.ว. พระโขนง	Prakhanong School								0.0	963.8	
38 ว.ว. ช่องนนทรี	Chong Nonthri School								0.0		

อุณหภูมิสูงสุดและต่ำสุดประจำวันที่ ๘ - ๑๔ ธันวาคม ๒๕๑๘

Daily Max. and Min. Temperature 8 – 14 December 1975

สถานี	Station	อุณหภูมิสูงสุดและต่ำสุดเป็นองศา ซ. Max. and Min. Temperature in degree C.							เฉลี่ยสูงสุดต่ำสุด Average Max. Min.	เฉลี่ยในสัปดาห์ Weekly Mean	ค่าปกติประจำเดือน Monthly Normal
		8	9	10	11	12	13	14			
ภาคเหนือ	NORTHERN PART										
1 เชียงราย	CHIANG RAI	30.4 12.6	29.7 10.3	30.2 13.0	24.0 19.2	20.7 19.0	24.6 18.5	19.5 18.2	25.6 15.8	20.7	20.1
2 แม่ฮ่องสอน	MAE HONG SON	30.5 12.4	28.7 10.3	30.2 11.0	31.7 18.5	29.6 21.0	31.2 21.8	30.5 20.5	30.3 16.5	23.4	22.6
3 เชียงใหม่	CHIANG MAI	29.3 14.0	30.0 13.4	28.8 16.5	24.0 22.9	23.8 21.7	28.0 20.7	21.0	27.3 18.6	23.0	21.8
4 น่าน	NAN	30.5 17.4	30.4 13.5	30.9 19.5	29.2 21.9	28.0 20.3	28.5 18.9	23.4 19.0	28.7 18.7	23.7	22.1
5 ท่าวังผา	Tha Wang Pha	30.5 15.0	31.0 11.9	30.6 17.7	28.0 21.0	24.1 20.3	27.2 19.0	19.8 18.8	27.3 17.7	22.5	..
6 ลำปาง	LAMPANG	31.3 14.1	30.5 13.3	30.3 17.4	26.4 21.6	26.9 21.4	27.8 18.5	24.7 20.4	28.3 18.1	23.2	22.3
7 แม่สะเรียง	Mae Sariang	29.1 13.7	29.3 10.9	30.5 11.9	31.2 20.1	29.8 21.5	31.1 20.5	31.6 20.1	30.4 17.0	23.7	23.2
8 แพร่	PHRAE	33.3 18.0	32.7 16.1	31.6 20.6	28.0 22.5	31.8 21.4	29.7 20.5	25.3 19.6	30.3 19.8	25.0	22.6
9 อุตรดิตถ์	UTTARADIT	35.0 19.2	34.4 18.7	31.9 22.7	31.0 22.3	30.3 22.3	31.6 21.0	27.5 19.5	31.7 20.8	26.2	24.3
10 สนามบินอุตรดิตถ์	Uttaradit Airport	..	..	..	..	..	..	..	..	..	..
11 ตาก	TAK	33.5 16.5	32.2 16.4	27.1 21.5	27.6 21.8	29.2 21.0	29.6 18.5	27.4 18.9	29.5 19.2	24.4	23.3
12 พิษณุโลก	PHITSANULOK	34.0 22.0	33.5 20.9	31.1 23.5	31.3 23.8	30.1 22.8	30.7 19.5	28.2 20.4	31.3 21.8	26.6	24.7
13 แม่สอด	Mae Sot	30.2 17.0	30.7 14.9	31.1 18.8	30.1 22.0	31.4 19.3	31.4 18.0	29.4 20.0	30.6 18.6	24.6	23.1
14 เพชรบูรณ์	PHETCHABUN	35.8 20.2	35.6 21.3	30.5 23.5	32.2 22.5	31.7 19.2	30.5 17.3	28.2 17.0	32.1 20.1	26.1	23.2
15 หล่มสัก	Lom Sak	34.8 20.4	31.4 20.8	29.5 23.4	30.5 22.6	30.4 19.4	30.0 ..	..	31.1 20.6	25.8	..
16 วิเชียรบุรี	Wichian Buri	36.0 20.5	34.8 21.5	30.2 23.5	30.0 19.5	29.7 17.1	29.9 16.0	27.2 15.5	31.1 19.1	25.1	..
ภาคตะวันออกเฉียงเหนือ	NORTHEASTERN PART										
1 หนองคาย	NONG KHAI	33.3 21.6	32.4 21.4	29.6 21.0	27.4 19.8	27.3 16.8	25.0 14.7	21.2 14.7	28.0 18.6	23.3	22.9
2 เลย	LOEI	33.9 19.4	32.3 20.2	28.7 21.8	28.1 20.5	27.3 15.5	26.5 14.1	22.8 15.5	28.5 18.1	23.3	21.5
3 อุดรธานี	UDON THANI	32.8 22.5	32.6 21.9	28.2 22.2	27.5 19.2	26.3 17.4	24.3 14.8	21.2 14.4	27.6 18.9	23.2	22.4
4 สกลนคร	SAKON NAKHON	34.1 21.6	33.0 22.0	25.4 20.7	26.6 17.4	25.3 14.3	24.8 12.8	20.5 12.5	27.1 17.3	22.2	22.0
5 นครพนม	NAKHON PHANOM	33.0 20.8	33.4 21.1	27.3 21.3	24.8 16.8	24.3 13.1	24.1 12.0	19.9 13.1	26.6 16.8	21.7	22.0
6 มุกดาหาร	Mukdahan	32.6 20.2	31.4 21.3	25.3 19.9	24.7 18.0	23.1 14.6	24.7 12.8	20.2 11.3	26.0 16.9	21.4	22.1
7 ขอนแก่น	KHON KAEN	34.0 21.7	33.0 21.5	28.7 22.3	28.5 18.2	27.2 14.8	26.8 14.0	22.5 13.0	28.7 17.9	23.3	23.1
8 โกสุมพิสัย	Kosum Phisai	34.2 21.8	33.5 22.0	26.2 21.7	27.3 18.5	26.9 14.5	26.4 13.2	12.0	29.1 17.6	23.4	..
9 ร้อยเอ็ด	ROI ET	33.9 22.0	32.3 22.2	27.9 21.1	26.0 18.4	24.9 13.7	25.5 13.6	21.8 12.2	27.3 17.6	22.4	23.2
10 ชัยภูมิ	CHAIYAPHUM	34.4 21.8	33.3 22.6	26.3 22.8	27.5 19.4	26.3 16.9	26.6 15.4	23.3 14.5	28.2 19.1	23.6	23.6
11 อุบลราชธานี	UBON RATCHATHANI	33.5 22.0	32.6 22.4	29.8 21.9	27.3 18.8	26.2 16.5	26.7 13.9	23.8 14.3	28.6 18.5	23.6	23.9
12 สุรินทร์	SURIN	34.1 21.6	32.2 23.2	30.9 22.2	28.5 18.8	26.4 13.7	27.8 14.4	23.4 13.5	29.0 18.2	23.6	23.5
13 ตาตูม	Tha Tum	32.9 ..	32.4 ..	29.2 22.0	27.1 18.9	25.9 16.1	26.6 13.8	23.5 13.0	28.1 16.8	22.4	..
14 นางรอง	Nang Rong	33.7 21.8	31.7 23.3	30.2 22.4	27.5 19.2	26.7 15.9	27.3 14.2	13.3	29.5 16.8	24.0	..

สถานี Station	อุณหภูมิสูงสุดและต่ำสุดเป็นองศา ซ. Max. and Min. Temperature in degree C.							เฉลี่ยสูงสุดต่ำสุด Average Max. Min.	เฉลี่ยในสัปดาห์ Weekly Mean	ค่าปกติประจำเดือน Monthly Normal
	8	9	10	11	12	13	14			
15 นครราชสีมา NAKHON RATCHASIMA	34.6 21.1	33.0 21.4	27.2 21.9	27.1 19.0	26.3 16.2	25.7 15.0	23.4 13.8	28.2 18.3	23.2	23.2
16 โชคชัย Chok Chai	33.5 21.9	32.6 22.2	27.5 23.0	28.0 19.1	26.5 15.8	26.2 14.8	13.5	29.0 18.6	23.8	..
ภาคกลาง CENTRAL PART										
1 นครสวรรค์ NAKHON SAWAN	34.7 22.9	33.5 23.1	31.9 24.8	30.2 22.5	30.2 18.9	29.1 19.1	26.6 17.8	31.2 21.2	26.2	24.6
2 ลพบุรี LOP BURI	33.5 21.2	33.4 22.1	31.6 22.5	30.4 22.1	30.0 19.4	29.2 18.8	26.2 17.8	30.6 20.5	25.6	25.4
3 สุพรรณบุรี SUPHAN BURI	33.3 24.9	32.6 25.8	31.6 24.4	30.9 22.7	28.5 19.8	28.9 20.0	26.5 19.0	31.2 22.3	26.2	24.9
4 กาญจนบุรี KANCHANABURI	34.4 23.5	30.3 23.8	31.3 23.2	27.3 22.5	28.2 20.2	29.5 19.4	25.5 18.5	29.5 21.6	25.6	24.3
5 ทองผาภูมิ Thong Pha Phum	33.7 21.3	33.6 21.3	32.7 22.5	30.6 22.5	31.2 19.8	30.7 17.5	28.1 17.2	31.7 20.2	26.3	..
6 สนามบินดอนเมือง Don Muang Airport	33.0 24.5	31.8 24.8	28.5 23.6	27.8 22.8	27.9 19.7	27.8 19.8	26.1 19.2	29.0 21.9	25.4	25.9
7 กรุงเทพมหานคร BANGKOK METROPOLIS	34.3 24.8	33.2 25.2	31.4 23.8	30.4 23.2	30.3 20.8	30.5 19.3	25.6 20.8	31.2 22.4	26.8	25.9
8 ศูนย์วิจัย ฯ บางนา Bang Na	33.5 23.5	32.6 24.5	30.6 23.7	29.6 23.5	28.2 17.5	28.7 16.6	19.5	30.7 21.5	..	..
ภาคตะวันออก EASTERN PART										
1 ปราจีนบุรี PRACHIN BURI	34.5 22.6	34.1 23.3	31.9 23.2	30.5 22.2	29.2 19.5	29.6 19.0	26.4 18.6	31.1 21.1	26.1	25.5
2 กบินทร์บุรี Kabin Buri	35.9 22.1	34.9 23.0	31.4 23.5	30.7 21.9	28.6 19.2	18.7	..	32.1 21.4	26.8	..
3 อรัญประเทศ Aranyaprathet	34.2 22.3	33.5 24.1	33.3 23.0	29.1 21.0	28.6 18.4	29.6 19.5	25.9 19.4	30.6 20.5	25.6	24.6
4 ชลบุรี CHON BURI	33.8 22.8	31.8 23.8	31.5 22.8	30.6 22.8	30.8 20.8	31.8 19.8	28.6 19.6	31.4 21.5	26.4	25.7
5 เกาะสีชัง Ko Si Chang	30.7 23.7	29.7 24.4	28.3 23.9	30.0 24.6	27.5 21.9	27.8 22.0	27.2 21.7	28.9 23.1	26.0	26.4
6 สัตหีบ Sattahip	33.9 23.5	31.0 25.0	24.0	..	31.0 22.6	31.0 21.0	31.8 21.6	31.2 22.7	27.0	27.2
7 ระยอง RAYONG	32.6 22.7	30.6 24.3	30.3 23.7	32.2 23.6	31.2 22.6	20.3	..	31.4 22.8	27.1	..
8 จันทบุรี CHANTHABURI	34.1 22.3	33.6 23.6	32.6 23.1	29.5 21.5	28.8 20.2	30.0 20.3	26.4 20.2	30.6 21.6	26.1	25.6
9 คลองใหญ่ Khlong Yai	30.3 22.3	32.8 22.7	30.6 22.8	31.6 23.0	30.6 23.9	31.5 22.9	31.1 22.8	31.2 22.9	27.0	26.2
ภาคใต้ SOUTHERN PART										
1 หัวหิน Hua Hin	30.5 23.6	29.6 23.9	28.4 22.9	27.3 23.7	27.5 23.0	28.9 22.1	26.7 21.7	28.5 23.5	25.8	25.3
2 ประจวบคีรีขันธ์ PRACHUAP KHIRI KHAN	32.0 21.2	30.6 22.4	29.5 22.6	29.5 23.8	29.3 23.6	29.8 22.5	29.2 21.6	30.0 22.4	26.2	25.0
3 ชุมพร CHUMPHON	31.6 21.6	29.1 23.2	30.2 23.2	26.8 22.9	26.9 23.2	28.8 21.6	29.2 20.0	29.1 22.2	25.6	24.9
4 สุราษฎร์ธานี SURAT THANI	30.2 20.6	28.5 23.6	29.6 22.2	30.1 21.0	26.9 22.7	26.3 22.5	28.5 22.5	28.6 22.2	25.4	25.6
5 เกาะสมุย Ko Samui	31.2 22.1	27.7 25.5	30.1 24.6	30.2 24.7	27.7 24.5	26.8 25.0	28.9 25.0	28.9 24.5	26.7	..
6 นครศรีธรรมราช NAKHON SI THAMMARAT	31.2 22.5	27.7 23.5	28.3 23.5	29.5 24.1	28.9 23.9	26.3 22.3	24.9 22.0	28.1 23.1	25.6	25.8
7 สงขลา SONGKHLA	28.6 23.7	29.5 24.5	28.3 23.9	30.1 25.0	28.8 25.1	26.6 25.8	25.2 22.2	28.6 24.3	26.4	26.6
8 ปัตตานี PATTANI	31.0 23.1	30.4 23.0	28.5 23.5	30.5 22.6	29.6 23.2	28.5 23.4	23.8 22.5	28.8 23.0	26.0	25.8
9 นราธิวาส NARATHIWAT	28.7 23.1	29.6 23.4	26.0 23.3	30.6 23.4	27.7 22.9	27.7 23.1	26.2 22.0	27.7 23.0	25.4	25.8
10 ระนอง RANONG	32.1 22.5	29.4 22.5	32.6 22.5	30.9 22.6	25.0 23.3	26.2 22.4	31.1 21.1	29.9 22.4	26.2	25.7
11 ภูเก็ต PHUKET	31.7 23.1	31.5 23.4	31.1 24.5	31.2 23.1	31.0 24.2	31.5 24.3	29.8 22.9	31.1 23.9	27.5	27.2
12 สนามบินภูเก็ต Phuket Airport	30.4 22.3	30.7 22.6	30.3 23.5	31.0 22.5	29.9 22.2	29.6 22.5	30.0 21.6	30.3 22.5	26.4	26.5
13 สนามบินตรัง Trang Airport	32.7 23.0	31.2 23.2	29.5 22.6	31.2 23.3	29.8 22.5	25.7 23.4	26.7 22.1	29.5 22.9	26.2	26.5

แก้ไขเพิ่มเติมรายงานจำนวนน้ำฝนเนื่องจากได้รับรายงานภายหลัง สำหรับรายงานอากาศประจำสัปดาห์ ฉบับที่ ๔๙/๒๕๐๘

Corrections for late rainfall data reports in weekly weather report No. 49/1975 .

สถานีฝน	Station	วันที่และจำนวนน้ำฝนเป็นมิลลิเมตร Date and amount of rainfall in millimeters ธันวาคม December							ฝนรวม มม. Total rainfall mm.	ฝนรวมตั้งแต่ 1 มกราคม Accumulative rainfall since 1 January	
		1	2	3	4	5	6	7		ปริมาณ มม. Amount mm.	สูงต่ำกว่าปกติ Above or below Normal
	ภาคกลาง Central Part										
43 สระบุรี	SARABURI							0.6	10.4	1038.8	- 521.5
47 แก่งคอย	Kaeng Khio							18.8	21.0	1389.4	- 164.7
48 หนองแค	Nong Khae							12.6	12.6	1568.9	+ 49.0
92 สมุทรสาคร	SAMUT SAKHON							0.9	0.9	1245.0	- 89.7
	ภาคตะวันออก EASTERN PART										
1 นครนายก	NAKHON NAYOK							12.5	30.0	1925.5	- 1.1
3 ปากพลี	Pak Phli							8.2	8.2	1725.0	- 205.8
27 ตราด	TRAT							2.2	7.4	3546.8	- 270.3
29 แหลมงอบ	Laem Ngop							8.9	8.9	4113.6	
	ภาคใต้ SOUTHERN PART										
24 ทุ่งสง	Thung Song							11.7	42.8	1979.1	+ 97.6
27 พัทลุง	PHATTHALUNG							2.1	49.3	1820.1	- 239.6
30 เขาชัยสน	Khao Chaison							5.1	109.8	1914.8	
36 หนองจิก	Nong Chik							9.7	9.7	1241.2	
38 มายอ	Mayo							15.4	29.6	1169.7	
39 โคกโพธิ์	Khok Pho							39.9	39.9		
41 ยะลา	YALA							19.2	51.7	2441.6	
42 ยะหา	Yaha							1.1	36.2	2301.0	
44 บันนังสตาร์	Bannang Satar							19.0	44.0	2159.0	
45 เบตง	Betong							41.2	86.8	1798.6	
57 ตะกั่วป่า	Takua Pa							27.1	79.7	2999.0	
68 ปะเหลียน	Palian							11.9	41.6	2506.9	

REMARKS

1. **Meteorological Department's Station** (with * mark). Rainfall observation is performed daily at 07.00 a.m. by the Meteorological Department's personnel. Therefore the daily amount of rainfall in this publication means the total amount of rainfall in 24 hr. period from 07.00 a.m. of the recorded date to 07.00 a.m. of the following day.

2. **Voluntary Rainfall Station** (without * mark) located at District and Province. Rainfall observation is performed daily at 09.00 a.m. by the voluntary observer. The daily amount of rainfall means the total amount of rainfall in 24 hr. period from 09.00 a.m. of the recorded date to 09.00 a.m. of the following day.

3. **Rainfall and Temperature Data.** The daily rainfall and temperature observations are submitted to the Meteorological Department soon after the measurement by the following means :—

   — By radio or telegraph from the Meteorological Department's stations.
   — By telegraph from voluntary rainfall stations

   Those daily reports generally arrive at the Meteorological Department from about 07.00 a.m. to 07.00 p.m.

4. **Rainfall Intensity in 1 day** (24 hours)

Light Rainfall	amounts	0.1 — 10.0	millimetres
Moderate Rainfall	,,	10.1 — 35.0	,,
Heavy Rainfall	,,	35.1 — 90.0	,,
Very Heavy Rainfall	,,	90.1	millimetres and above
Blank	represents	No rainfall or observation of rainfall does not arrive in time for publication.	
T	,,	Trace or light rainfall with amount less than 0.1 millimetres.	

Various Data in this publication are published hurriedly to service the user. Therefore the user should be cautious in using them. If there is any doubts please inquired the Meteorological Statistics Subdivision of the Climatology Division for further informations by dialing the number 916054 and 910178.

Meteorological Department
Bangkok Metropolis

Climatology Division.

● กำหนดออก สัปดาห์ละ 1 ฉบับ ปีละ 52 ฉบับ

● ค่าบำรุง ฉบับละ 5 บาท ปีละ 150 บาท

● การบอกรับ ติดต่อที่กองกูมิอากาศ กรมอุตุนิยมวิทยา

โทร. 916054

พิมพ์ที่โรงพิมพ์กรมอุตุนิยมวิทยา กระทรวงคมนาคม กรุงเทพมหานคร

เรือเอก เจตน์ ไชยลาโภ ผู้พิมพ์ผู้โฆษณา 2518

A06.L593
T364w

กรมอุตุนิยมวิทยา กระทรวงคมนาคม

รายงานอากาศประจำสัปดาห์ ระหว่างวันที่ ๑๕ — ๒๑ ธันวาคม ๒๕๑๘

และ

การคาดหมายลักษณะอากาศ ระหว่างวันที่ ๒๒ — ๒๘ ธันวาคม ๒๕๑๘

ฉบับที่ ๕๑/๒๕๑๘

ดร. เจริญ เจริญรัชต์ภากย์

อธิบดีกรมอุตุนิยมวิทยา

METEOROLOGICAL DEPARTMENT

MINISTRY OF COMMUNICATIONS

BANGKOK, THAILAND

WEEKLY WEATHER REPORT

DURING THE PERIOD 15 — 21 DECEMBER 1975

AND

WEATHER OUTLOOK

DURING 22 — 28 DECEMBER 1975

No. 51/1975

Charoen Charoen-rajapark

Director — General

ATMOSPHERIC SCIENCES LIBRARY
DEC 5 1975
N.O.A.A.
U. S. Dept. of Commerce

หมายเหตุ

1. **สถานีของกรมอุตุนิยมวิทยา** (มีเครื่องหมาย *) ทำการตรวจวัดจำนวนฝน ตกเวลา 07.00 น. ทุกวัน โดยเจ้าหน้าที่ของกรมอุตุนิยมวิทยา ดังนั้น จำนวนฝนรายวันในรายงานเล่มนี้ หมายถึงปริมาณฝนรวมในช่วงเวลา 24 ชั่วโมง ตั้งแต่เวลา 07.00 น. ของวันที่แจ้งไว้ในรายงาน จนถึงเวลา 07.00 น. ของวันรุ่งขึ้น

2. **สถานีฝนอำเภอและจังหวัด** (ไม่มีเครื่องหมาย *) ทำการ ตรวจวัด จำนวนฝนตกเวลา 09.00 น. ทุกวัน โดยเจ้าหน้าที่ ที่อยู่ในอำเภอหรือจังหวัดที่ได้รับแต่งตั้งจากกรมอุตุนิยมวิทยา ดังนั้น จำนวนฝนรายวัน หมายถึงปริมาณฝนรวมในช่วงเวลา 24 ชั่วโมง ตั้งแต่เวลา 09.00 น. ของวันที่แจ้งไว้ในรายงานจนถึงเวลา 09.00 น. ของวันรุ่งขึ้น

3. **ข้อมูลฝนและอุณหภูมิ** ที่พิมพ์ในรายงานเล่มนี้ เป็นข้อมูลที่เจ้าหน้าที่ผู้ทำการตรวจรายงานมายังกรมอุตุนิยมวิทยา ทุกวันภายหลังการตรวจ

   — สถานีของกรมอุตุนิยมวิทยา รายงานทางวิทยุโทรศัพท์หรือโทรเลข

   — สถานีฝนอำเภอและจังหวัด รายงานทางโทรเลข

   รายงานดังกล่าวนี้ กรมอุตุนิยมวิทยา จะได้รับ ตั้งแต่เวลาประมาณ 07.00 น. จนถึงเวลา 19.00 น.

4. **เกณฑ์ฝนใน 1 วัน** (24 ชั่วโมง)

ฝนเล็กน้อย	จำนวนตั้งแต่	0.1 — 10.0 มิลลิเมตร
ฝนปานกลาง	„	10.1 — 35.0 „
ฝนหนัก	„	35.1 — 90.0 „
ฝนตกหนักมาก	„	90.1 มิลลิเมตร ขึ้นไป
ช่องว่าง	หมายความว่า	ไม่มีฝนตกหรือยังไม่ได้รับรายงาน.
T	„	ฝนตกน้อยไม่ถึง 0.1 มิลลิเมตร

ข้อมูลต่าง ๆ เหล่านี้ได้ดำเนินการจัดพิมพ์โดยรีบด่วน เพื่อสนองความต้องการแก่ผู้ใช้ จึงยังไม่ได้ทำการตรวจสอบ ฉะนั้น ผู้ใช้จึงควรพิจารณาข้อมูลก่อนที่จะนำไปใช้ หากมีข้อสงสัยประการใด โปรดติดต่อสอบถามเจ้าหน้าที่ งานสถิติอุตุนิยมวิทยา กองภูมิอากาศ โทรศัพท์ 916054 และ 910178

กองภูมิอากาศ กรมอุตุนิยมวิทยา
กรุงเทพมหานคร

การคาดหมายลักษณะอากาศล่วง ๗ วันข้างหน้า
ตั้งแต่วันที่ ๒๒ – ๒๘ ธันวาคม ๒๕๑๘

ลักษณะทั่วไป

คาดว่ามีความกดอากาศสูงซึ่งมีกำลังค่อนข้างแรงจะยังคงปกคลุมประเทศไทยตลอดสัปดาห์นี้

ภาคเหนือ ภาคตะวันออกเฉียงเหนือ	อากาศค่อนข้างหนาวจัด และคาดว่าอุณหภูมิจะลดลงอีกเล็กน้อยในตอนต้นสัปดาห์
ภาคกลาง ภาคตะวันออก และด้านตะวันตก	จะมีอากาศหนาวตลอดสัปดาห์
ภาคใต้ฝั่งตะวันออก	เหนือจุมพรขึ้นมาอากาศเย็นและจะมีฝนเป็นบางแห่ง ส่วนตั้งแต่จุมพรลงไปจะมีฝนหรือฝนฟ้าคะนองกระจาย โดยมีฝนตกหนักเป็นบางแห่งตลอดสัปดาห์
ภาคใต้ฝั่งตะวันตก	ตลอดสัปดาห์จะมีฝนเป็นบางแห่ง
กรุงเทพมหานคร	อากาศหนาว และอุณหภูมิจะลดลงเล็กน้อยโดยเฉพาะในตอนต้นสัปดาห์

กรมอุตุนิยมวิทยา
๒๑ ธ.ค. ๗๘

Weather outlook for the period 22 – 28 December 1975

General Situation

Rather active anticyclone still dominates Thailand during this week.

Northern Part: Northeastern Part:	Very rather cold weather and the temperature expected to decrease slightly, during the early period of the week.
Central Part: Eastern part and Coastal Area:	Cold weather throughout the week.
Southern Thailand East Coast:	Throughout the week, cool weather with local showers north of Chumphon while scattered rainshowers or thundershowers with local heavy falls elsewhere.
Southern Thailand West Coast:	Local showers throughout the week.
Bangkok Metropolis:	Cold weather with slight decrease in temperature particularly during the early period of the week.

Meteorological Department
22 December 1975

สรุปลักษณะอากาศทั่วไปในรอบสัปดาห์

ตั้งแต่วันที่ ๑๕ – ๒๑ ธันวาคม ๒๕๑๘

๑. ตลอดสัปดาห์มีเขตความกดอากาศสูงซึ่งมีกำลังแรงปกคลุมประเทศไทย แต่ได้อ่อนกำลังลงเล็กน้อยในตอนปลายสัปดาห์ ลักษณะเช่นนี้ทำให้มีอากาศหนาวในมีเขตประเทศไทยตอนบน เว้นแต่ในตอนปลายสัปดาห์อากาศอุ่นขึ้นเล็กน้อย สำหรับมีเขตฝั่งไทยอ่าวไทยตอนบนตะวันออกเฉียงเหนือมีกำลังแรงในตอนต้นและตอนกลางสัปดาห์ ทำให้มีฝนกระจายในภาคใต้ตั้งแต่สุราษฎร์ธานีลงไป และมีฝนตกหนักเป็นบางแห่ง

๒. รายงานอุณหภูมิต่ำสุดในภาคต่าง ๆ ของประเทศไทยมีดังนี้.–

ภาคเหนือ	๔.๐ °ซ.ที่	อ.ท่าวังผา	จ.น่าน	เมื่อวันที่ ๑๙ ธ.ค.
ภาคตะวันออกเฉียงเหนือ	๓.๕ °ซ.ที่	อ.เมือง	จ.เลย	" ๑๘ ธ.ค.
ภาคกลาง	๘.๙ °ซ.ที่	อ.ทองผาภูมิ	จ.กาญจนบุรี	" ๑๘ ธ.ค.
ภาคตะวันออก	๑๒.๒ °ซ.ที่	อ.อรัญประเทศ	จ.ปราจีนบุรี	" ๑๘ ธ.ค.
ภาคใต้	๑๔.๑ °ซ.ที่	อ.เมือง	จ.ชุมพร	" ๑๘ ธ.ค.

๓. รายงานฝนสูงสุดมีดังนี้.–

ภาคใต้	๑๖๗.๓ มม.ที่	อ.เมือง	จ.สงขลา	เมื่อวันที่ ๒๑ ธ.ค.

กรมอุตุนิยมวิทยา
๒๒ ธ.ค.๗๘

Weekly Weather Summary

Period 15 – 21 December 1975

1. Throughout the week, an active anticyclone which had covered Thailand slightly weakened during the end of the week. Consequently cold weather dominated Upper Thailand but the temperature slightly increased at the end of the week. Northeast monsoon over the Gulf of Thailand was rather active during the early and middle periods of the week. As a result scattered rainshowers with local heavy falls were experienced in Southern Thailand south of Surat Thani.

2. Lowest temperatures in the various parts of Thailand were as follows:-

Northern Part	4.0 °C.at Tha Wang Pha,	Nan	on 19 Dec.
Northeastern Part	3.5 °C.at Amphoe Muang,	Loei	" 18 Dec.
Central Part	8.9 °C.at Thong Pha Phum,	Kanchanaburi	" 18 Dec.
Eastern Part	12.2 °C.at Aranyaprathet,	Prachin Buri	" 18 Dec.
Southern Part	14.1 °C.at Amphoe Muang,	Chumphon	" 18 Dec.

3. Heaviest rainfalls were recorded at the following places:-

Southern Part	167.3 mm.at Amphoe Muang,	Songkhla	on 21 Dec.

Meteorological Department
22 December 1975

ข่าวอากาศเพื่อการเกษตรประจำสัปดาห์

เมื่อวันที่ 15 – 21 ธันวาคม 2518 มีลักษณะอากาศซึ่งพอสรุปได้ดังต่อไปนี้ : –

ตลอดสัปดาห์บริเวณความกดอากาศสูงซึ่งมีกำลังแรงปกคลุมประเทศไทย แต่ได้อ่อนกำลังลงเล็กน้อยในตอนปลายสัปดาห์ ลักษณะเช่นนี้ทำให้มีอากาศหนาวในบริเวณประเทศไทยตอนบน เว้นแต่ในตอนปลายสัปดาห์อากาศอุ่นขึ้นเล็กน้อย สำหรับบริเวณอ่าวไทยมรสุมตะวันออกเฉียงเหนือมีกำลังแรงในตอนต้นและตอนกลางสัปดาห์ ทำให้มีฝนกระจายในภาคใต้ตั้งแต่สุราษฎร์ธานีลงไปและมีฝนตกหนักเป็นบางแห่ง

ข้อควรทราบ

ลมมรสุมตะวันออกเฉียงเหนือซึ่งพัดปกคลุมประเทศไทยจะมีกำลังอ่อนช้างแรง อันจะเป็นเหตุให้ในสัปดาห์นี้ตอนบนของภาคเหนือและภาคตะวันออกเฉียงเหนือยังคงมีอากาศหนาวจัด กสิกรควรให้ความอบอุ่นแก่สัตว์เลี้ยงให้เพียงพอ สำหรับอ่าวไทยคาดว่าจะมีพายุลมค่อนข้างจัด และจะมีฝนตกหนักเป็นบางแห่งทางฝั่งตะวันออกของภาคใต้ตั้งแต่จังหวัดชุมพรลงไป ฉะนั้นจึงควรระมัดระวังอันตรายดังกล่าวไว้ด้วย

กรมอุตุนิยมวิทยา

22 ธันวาคม 2518

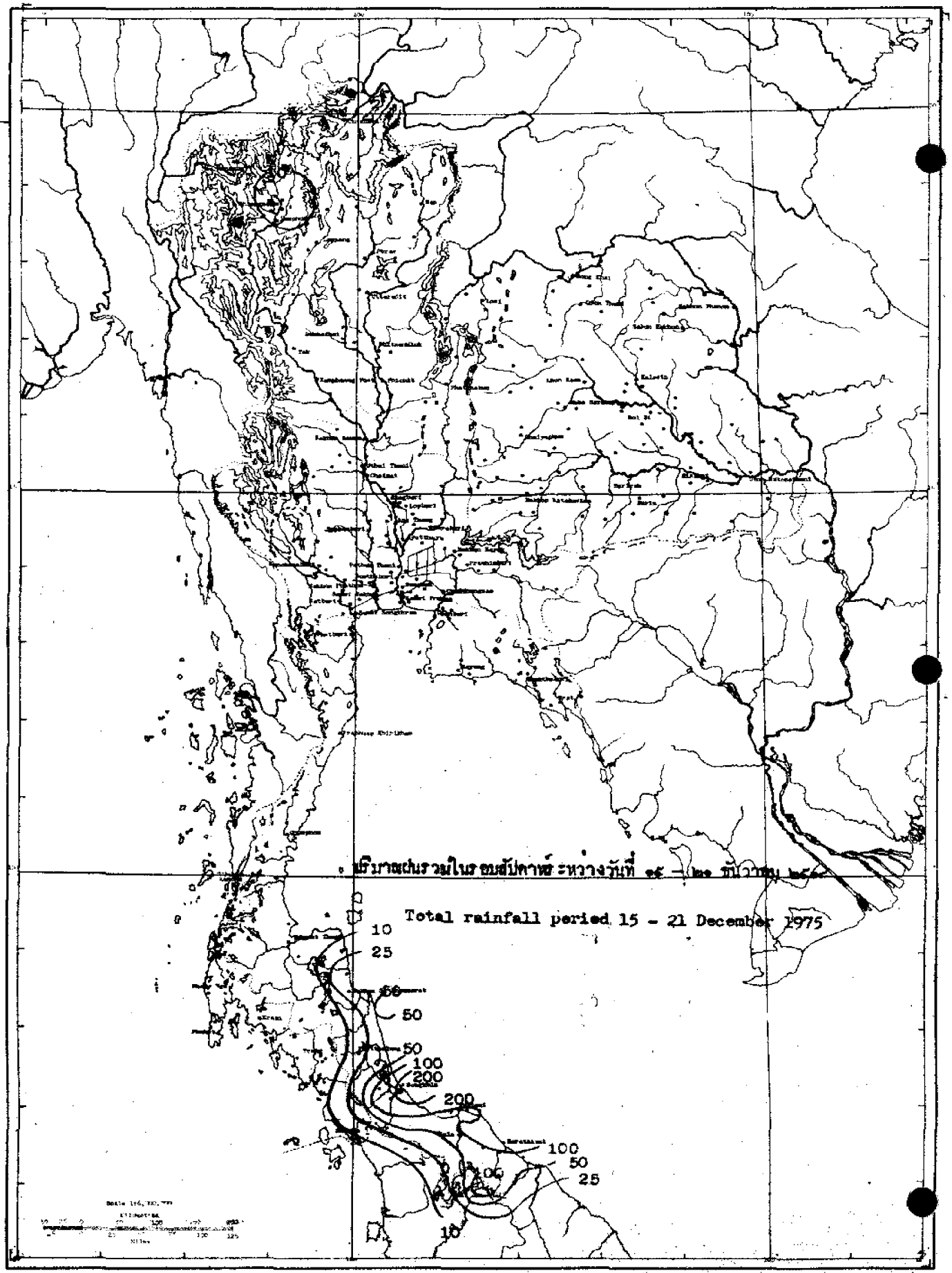
ปริมาณฝนรวมในรอบสัปดาห์ ระหว่างวันที่ ๑๕ – ๒๑ ธันวาคม ๒๕๑๘
Total rainfall period 15 - 21 December 1975
10
25
50
50
50
100
200
200
100
50
25
10

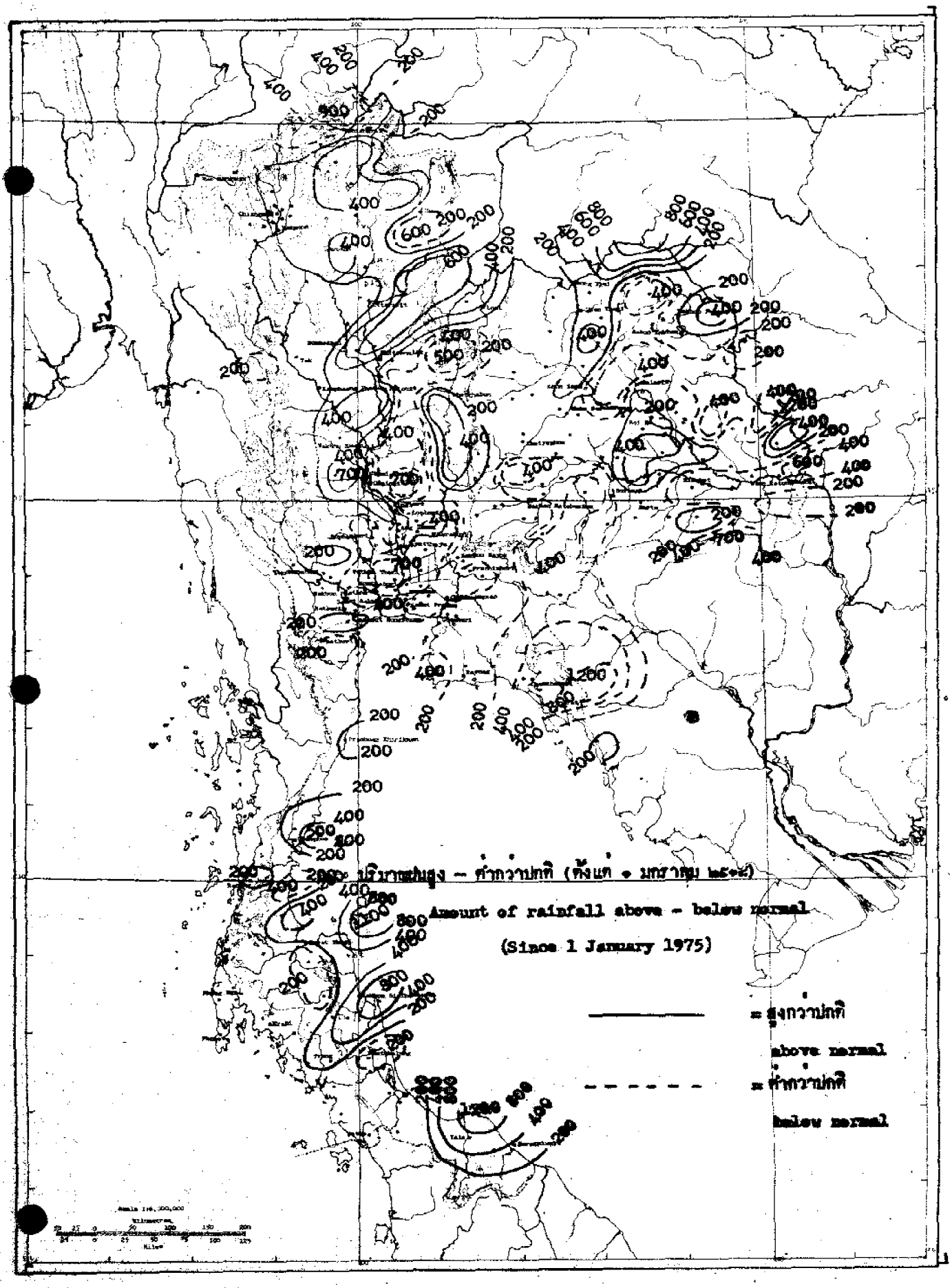
ปริมาณฝนสูง – ต่ำกว่าปกติ (ตั้งแต่ 1 มกราคม 2518)
Amount of rainfall above - below normal
(Since 1 January 1975)
= สูงกว่าปกติ
above normal
= ต่ำกว่าปกติ
below normal

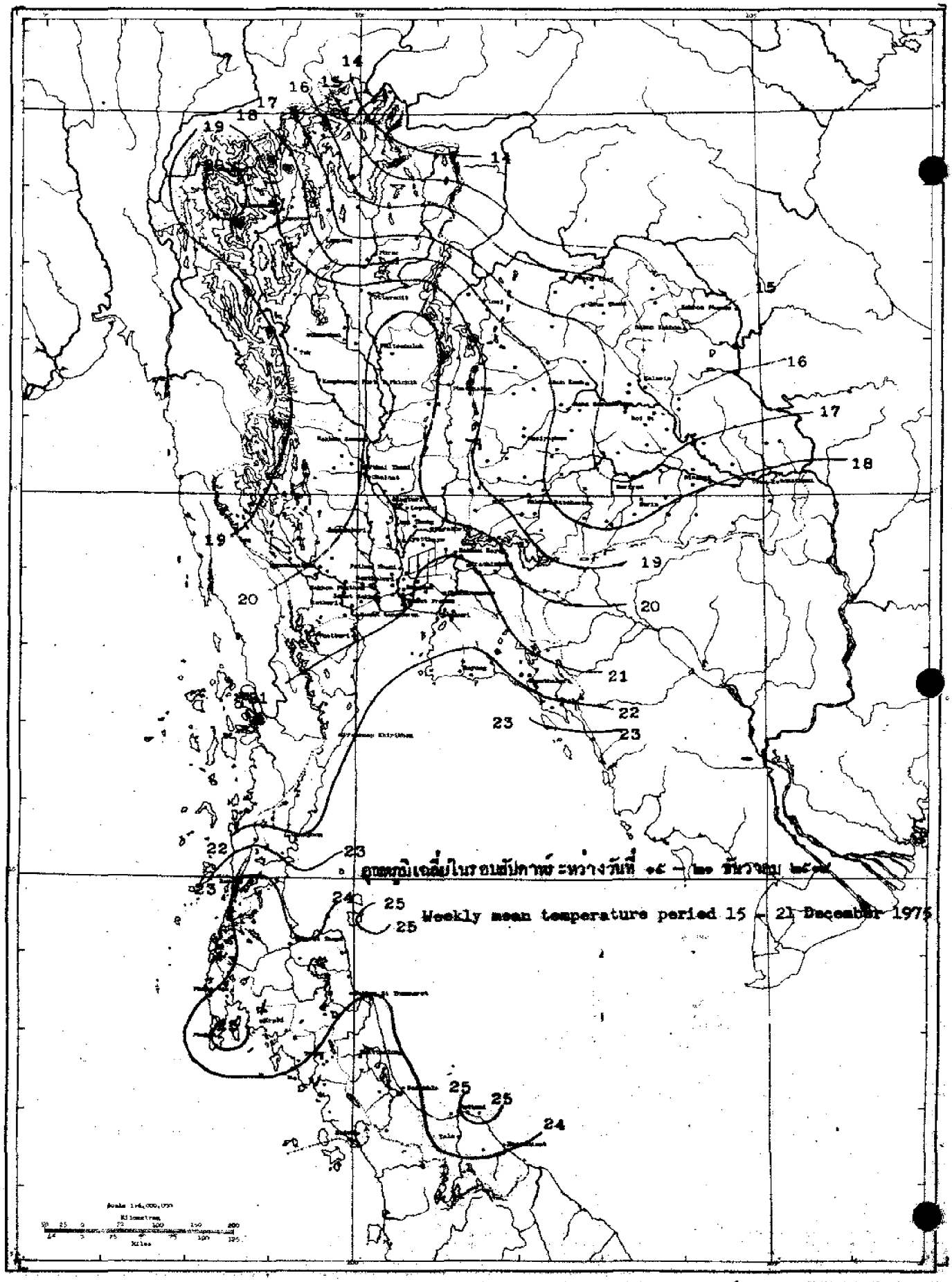

อุณหภูมิเฉลี่ยในรอบสัปดาห์ ระหว่างวันที่ ๑๕ – ๒๑ ธันวาคม ๒๕๑๘

Weekly mean temperature period 15 – 21 December 1975

สถานีฝน	Station	วันที่และจำนวนน้ำฝนเป็นมิลลิเมตร Date and amount of rainfall in millimeters ธันวาคม December 15	16	17	18	19	20	21	ฝนรวม มม. Total rainfall mm.	ฝนรวมตั้งแต่ 1 มกราคม Accumulative rainfall since 1 January ปริมาณ มม. Amount mm.	สูงต่ำกว่าปกติ Above or below Normal
ภาคเหนือ	**NORTHERN PART**										
1 เชียงราย	CHIANG RAI*								0.0	2133.6	+349.2
2 แม่สาย	Mae Sai								0.0	1629.1	+ 54.5
3 เชียงแสน	Chiang Saen								0.0	1689.3	+106.4
4 เชียงของ	Chiang Khong								0.0	1251.8	-342.0
5 แม่จัน	Mae Chan								0.0	1512.1	-905.5
6 แม่สรวย	Mae Suai								0.0	1311.9	- 8.9
7 เทิง	Thoeng								0.0	2085.3	+408.4
8 เชียงคำ	Chiang Kham								0.0	1470.8	+108.0
9 เวียงป่าเป้า	Wiang Pa Pao								0.0	824.8	-285.9
10 พาน	Phan								0.0	1783.2	+415.6
11 แม่ใจ	Mae Chai								0.0	1792.7	+452.1
12 พะเยา	Phayao								0.0	1502.0	+475.1
13 จุน	Chun								0.0	1149.6	-329.3
14 แม่ฮ่องสอน	MAE HONG SON*								0.0	1323.4	+ 68.4
15 ปาย	Pai								0.0		
16 ขุนยวน	Khun Yuam								0.0	1405.8	+158.8
17 แม่ลาน้อย	Mae La Noi								0.0		
18 แม่สะเรียง	Mae Sariang*	T							T	1207.8	- 41.0
19 เชียงใหม่	CHIANG MAI*	1.9							1.9	1444.6	+175.1
20 ฝาง	Fang								0.0	979.8	-288.9
21 แม่อาย	Mae Ai										
22 เชียงดาว	Chiang Dao										
23 แม่แตง	Mae Taeng								0.0	1452.3	+260.4
24 แม่ริม	Mae Rim								0.0		
25 สันทราย	San Sai								0.0	1163.0	- 32.6
26 ดอยสะเก็ด	Doi Saket								0.0	1585.1	+384.5
27 สันกำแพง	San Kamphaeng								0.0		
28 ทางดง	Hang Dong								0.0	1338.4	-185.0
29 สารภี	Saraphi								0.0	658.9	
30 สันป่าตอง	San Pa Tong								0.0		
31 จอมทอง	Chom Thong								0.0	1077.5	+134.3
32 ฮอด	Hot								0.0	1274.8	+168.7
33 ลำพูน	LAMPHUN								0.0	1272.3	+316.3
34 ป่าซาง	Pa Saag								0.0	1278.4	+294.6
35 ลี้	Li								0.0	756.2	-414.1
36 ลำปาง	LAMPANG*	T							T	1464.8	+411.0
37 งาว	Ngao								0.0		
38 แจ้ห่ม	Chae Hom								0.0	886.0	-101.5
39 เกาะคา	Ko Kha								0.0	1350.3	+302.2
40 สบปราบ	Sop Prap								0.0	1250.7	+182.7

สถานีฝน	Station	วันที่และจำนวนน้ำฝนเป็นมิลลิเมตร Date and amount of rainfall in millimeters ธันวาคม December 15	16	17	18	19	20	21	ฝนรวม มม. Total rainfall mm.	ฝนรวมตั้งแต่ 1 มกราคม Accumulative rainfall since 1 January ปริมาณ มม. Amount mm.	สูงต่ำกว่าปกติ Above or below Normal
41 เถิน	Thoen								0.0	1170.8	+186.4
42 แม่ริก	Mae Phrik								0.0		
43 แพร่	PHRAE *								0.0	1313.2	+222.4
44 สอง	Song								0.0	1366.0	+ 72.4
45 สูงเม่น	Sung Men								0.0	1138.9	+211.3
46 เด่นชัย	Den Chai								0.0	1589.1	+416.2
47 น่าน	NAN *	T							T	1494.5	+186.4
48 ทุ่งช้าง	Thung Chang								0.0	1509.8	-146.4
49 เชียงกลาง	Chiang Klang								0.0		
50 ท่าวังผา	Tha Wang Pha *								0.0	1902.7	+480.1
51 ปัว	Pua								0.0	1313.7	+ 29.0
52 สา	Sa								0.0	434.6	-686.0
53 นาน้อย	Na Noi								0.0	883.0	- 73.2
54 อุตรดิตถ์	UTTARADIT *								0.0	1737.0	+307.4
55 ฟากท่า	Fak Tha								0.0	1168.8	+ 15.7
56 น้ำปาด	Nam Pat								0.0	1264.3	+ 74.8
57 สนามบินอุตรดิตถ์	Uttaradit Airport *										
58 ท่าปลา	Tha Pla								0.0	1964.5	+738.
59 ลับแล	Laplae								0.0	1543.9	+ 53.8
60 ตาก	TAK *								0.0	1157.8	+122.9
61 เขื่อนภูมิพล	Bhumibol Dam *								0.0	1126.5	+ 68.4
62 บ้านตาก	Ban Tak										
63 แม่ระมาด	Mae Ramat										
64 แม่สอด	Mae Sot *								0.0	1257.1	-251.8
65 สุโขทัย	SUKHOTHAI								0.0	949.8	-164.1
66 ทุ่งเสลี่ยม	Thung Saliam								0.0	1639.3	+448.8
67 สวรรคโลก	Sawankhalok								0.0		
68 กงไกรลาศ	Kong Krailat								0.0	1843.3	+574.4
69 บ้านด่านลานหอย	Ban Dan Lan Hoi								0.0		
70 พิษณุโลก	PHITSANULOK *								0.0	1578.2	+238.5
71 นครไทย	Nakhon Thai								0.0	751.4	-564.7
72 พรหมพิราม	Phrom Phiram								0.0	1352.1	+880.4
73 วังทอง	Wang Thong								0.0	1469.1	+106.9
74 บางกระทุ่ม	Bang Krathum								0.0	1107.1	-281.8
75 กำแพงเพชร	KAMPHAENG PHET								0.0	1391.7	+181.5
76 พรานกระต่าย	Phan Kratai								0.0	1357.3	- 81.6
77 คลองขลุง	Khlong Khlung								0.0	1068.9	-246.5
78 ขาณุวรลักษบุรี	Khanu Woralaksaburi								0.0	1808.5	+534.5
79 พิจิตร	PHICHIT								0.0	1968.9	+444.9
80 สามง่าม	Sam Ngam								0.0	1061.7	-205.4
81 ตะพานหิน	Taphan Hin								0.0	1311.5	+ 35.

สถานีฝน	Station	วันที่และจำนวนน้ำฝนเป็นมิลลิเมตร Date and amount of rainfall in millimeters ธันวาคม December 15	16	17	18	19	20	21	ฝนรวม มม. Total rainfall mm.	ฝนรวมตั้งแต่ 1 มกราคม Accumulative rainfall since 1 January ปริมาณ มม. Amount mm.	สูงต่ำกว่าปกติ Above or below Normal
82 บางมูลนาค	Bang Mun Nak								0.0	875.9	-256.6
83 โพทะเล	Pho Thale								0.0		
84 เพชรบูรณ์	**PHETCHABUN***								0.0	1092.1	-139.1
85 หล่มเก่า	Lom Kao								0.0		
86 หล่มสัก	Lom Sak*								0.0	1075.8	+91.7
87 ชนแดน	Chon Daen								0.0	1674.3	+448.4
88 หนองไผ่	Nong Phai								0.0		
89 วิเชียรบุรี	Wichian Buri*								0.0	1551.2	+403.9
ภาคตะวันออกเฉียงเหนือ NORTHEASTERN PART											
1 เลย	**LOEI***								0.0	1261.1	+ 48.9
2 เชียงคาน	Chiang Khan								0.0	1294.6	+ 24.7
3 ท่าลี่	Tha Li								0.0	1485.0	+512.2
4 ด่านซ้าย	Dan Sai								0.0	1348.8	+252.2
5 วังสะพุง	Wang Saphung								0.0	1092.1	- 9.4
6 หนองคาย	**NONG KHAI***								0.0	2120.1	+338.9
7 ศรีเชียงใหม่	Si Chiang Mai								0.0	2049.7	+183.6
8 ท่าบ่อ	Tha Bo								0.0	1370.5	-168.2
9 โพนพิสัย	Phon Phisai								0.0	2491.2	+681.2
10 บึงกาฬ	Bung Kan								0.0	3382.7	+918.3
11 เซกา	Seka								0.0	2284.3	+618.1
12 อุดรธานี	**UDON THANI***								0.0	1753.0	+211.5
13 เพ็ญ	Phen								0.0	1552.5	+219.8
14 กุมภวาปี	Kumphawapi								0.0	1532.9	+452.4
15 หนองหาน	Nong Han								0.0	1349.4	+ 92.9
16 หนองบัวลำภู	Nong Bua Lam Phu								0.0	732.8	-143.5
17 สกลนคร	**SAKON NAKHON***						T		T	1661.4	+192.7
18 วานรนิวาส	Wanon Niwat								0.0	1240.4	-495.3
19 สว่างแดนดิน	Sawang Daen Din								0.0	1709.7	+ 93.9
20 พรรณานิคม	Phanna Nikhom								0.0	1709.9	+190.8
21 นครพนม	**NAKHON PHANOM***								0.0	2783.8	+448.5
22 บ้านแพง	Ban Phaeng								0;0	2931.4	+178.2
23 ท่าอุเทน	Tha Uthen								0.0	2523.5	+255.1
24 นาแก	Na Kae								0.0	1603.2	+100.7
25 ธาตุพนม	That Phanom								0.0	1419.7	-341.0
26 มุกดาหาร	Mukdahan*								0.0	1499.1	+ 6.7
27 กาฬสินธุ์	**KALASIN**								0.0	1406.3	+ 17.3
28 ยางตลาด	Yang Talat								0.0	1535.3	+228.3
29 สหัสขันธ์	**Sahatsakhan**								0.0	902.7	-427.3
30 กุฉินารายณ์	Kuchinarai								0.0		
31 กมลาไสย	Kamalasai								0.0	1391.5	+117.1
32 ร้อยเอ็ด	**ROI ET***								0.0	1698.0	+294.1

สถานีฝน	Station	วันที่และจำนวนน้ำฝนเป็นมิลลิเมตร Date and amount of rainfall in millimeters ธันวาคม December 15	16	17	18	19	20	21	ฝนรวม มม. Total rainfall mm.	ฝนรวมตั้งแต่ 1 มกราคม Accumulative rainfall since 1 January ปริมาณ มม. Amount mm.	สูงต่ำกว่าปกติ Above or below Normal
33 โพนทอง	Phon Thong								0.0	1292.3	-139.2
34 ธวัชบุรี	Thawatchaburi								0.0	1261.2	-134.4
35 อาจสามารถ	At Samat								0.0		
36 เสลภูมิ	Sciaphum								0.0	1493.9	+150.3
37 จตุรพักตร์พิมาน	Chaturaphak Phiman								0.0	1480.2	+409.8
38 เกษตรวิสัย	Kaset Wisai								0.0	1928.4	+526.9
39 สุวรรณภูมิ	Suwannaphum								0.0	1551.2	- 70.2
40 มหาสารคาม	MAHA SARAKHAM								0.0	1139.8	-137.4
41 เชียงยืน	Chiang Yun								0.0	1112.3	-171.9
42 กันทรวิชัย	Kantharawichai								0.0	1209.4	- 25.6
43 โกสุมพิสัย	Kosum Phisai*								0.0	780.9	-463.2
44 บรบือ	Borabu								0.0		
45 วาปีปทุม	Wapi Pathum								0.0	1329.2	+159.1
46 พยัคฆภูมิพิสัย	Phayakkhaphum Phisai								0.0	1510.8	+102.8
47 ขอนแก่น	KHON KAEN*								0.0	1460.0	+257.3
48 น้ำพอง	Nam Phong								0.0	1023.5	- 53.1
49 ภูเวียง	Phu Wiang								0.0	1292.2	+ 70.2
50 ชุมแพ	Chum Phae								0.0	967.1	-139.4
51 มัญจาคีรี	Manchа Khiri								0.0		
52 ชนบท	Chonnabot								0.0	1049.8	-138.6
53 บ้านไผ่	Ban Phai								0.0	1051.3	-149.5
54 พล	Phon								0.0	984.3	-286.7
55 หนองสองห้อง	Nong Song Hong								0.0	1322.0	+ 48.9
56 ชัยภูมิ	CHAIYAPHUM*								0.0	1447.1	+165.0
57 เกษตรสมบูรณ์	Kaset Sombun								0.0	822.2	- 52.2
58 ภูเขียว	Phu Khieo								0.0	1155.2	+107.5
59 คอนสวรรค์	Khon Sawan								0.0	1107.9	- 51.6
60 จัตุรัส	Chatturat								0.0	1038.7	- 74.2
61 บำเหน็จณรงค์	Bamnet Narong								0.0	1155.2	- 57.7
62 นครราชสีมา	NAKHON RATCHASIMA*								0.0	1041.4	-155.1
63 บัวใหญ่	Bua Yai										
64 ครบุรี	Khong								0.0	861.4	-228.2
65 ด่านขุนทด	Dan Khun Thot								0.0	1176.9	+136.4
66 โนนไทย	Non Thai								0.0	680.9	-420.6
67 โนนสูง	Non Sung								0.0	359.3	-363.4
68 พิมาย	Phimai								0.0		
69 ชีคิว	Sikhiu								0.0	953.2	-131.0
70 สูงเนิน	Sung Noen								0.0	1024.8	-143.6
71 ปักธงชัย	Pak Thong Chai								0.0	996.6	- 94.5
72 โชคชัย	Chok Chai*								0.0	1254.8	+195.7
73 ครบุรี	Khon Buri								0.0	509.8	-546.9

สถานีฝน	Station	วันที่และจำนวนน้ำฝนเป็นมิลลิเมตร Date and amount of rainfall in millimeters ธันวาคม December 15	16	17	18	19	20	21	ฝนรวม มม. Total rainfall mm.	ฝนรวมตั้งแต่ 1 มกราคม Accumulative rainfall since 1 January ปริมาณ มม. Amount mm.	สูงต่ำกว่าปกติ Above or below Normal
74 **บุรีรัมย์**	**BURI RAM***								0.0	1384.2	- 2.1
75 พุทไธสง	Phutthaisong								0.0	1463.2	+110.1
76 สตึก	Satuk								0.0	1336.4	+ 13.9
77 ลำปลายมาศ	Lam Plai Mat								0.0	790.5	-553.0
78 นางรอง	Nang Rong								0.0	1063.0	-242.3
79 **สุรินทร์**	**SURIN***								0.0	1143.5	-163.4
80 รัตนบุรี	Rattanaburi								0.0	1535.1	+253.9
81 ท่าตูม	Tha Tum								0.0	1737.4	+545.7
82 ศีขรภูมิ	Sikhoraphum								0.0	734.3	-511.3
83 ปราสาท	Prasat								0.0	1174.0	- 39.5
84 สังขะ	Sangkha								0.0	1353.4	+150.2
85 **ศรีสะเกษ**	**SI SA KET**								0.0	1253.6	-246.7
86 ราษีไศล	Rasi Salai								0.0	1248.2	- 7.3
87 กันทรารมย์	Kantharurom								0.0		
88 ขุขันธ์	Khukhan								0.0	1854.3	+571.3
89 ขุนหาญ	Khun Han								0.0	676.5	-707.6
90 กันทรลักษ์	Kantharalak								0.0	951.8	-395.6
91 **อุบลราชธานี**	**UBON RATCHATHANI***								0.0	1627.6	+ 57.4
92 เขมราฐ	Khemarat								0.0	2061.1	-577.1
93 อำนาจเจริญ	Amnat Charoen								0.0	1408.4	-170.3
94 ยโสธร	Yasothon								0.0	1012.8	-440.7
95 ตระการพืชผล	Trakan Phuphon								0.0	2135.4	+624.1
96 มหาชนะชัย	Maha Chana Chai								0.0	1757.6	+302.9
97 เขื่องใน	Khuang Nai								0.0	1587.8	+ 83.1
98 โขงเจียม	Khong Chiam								0.0	1138.1	-645.4
99 เดชอุดม	Det Udom								0.0	1700.9	+162.0
100 บุณฑริก	Buntharik								0.0	1470.6	-223.6
ภาคกลาง	**CENTRAL PART**										
1 **นครสวรรค์**	**NAKHON SAWAN***								0.0	1229.6	+ 38.2
2 บางมูลนาก	Banphot Phisai								0.0	1427.4	+462.0
3 ชุมแสง	Chumsaeng								0.0		
4 หนองบัว	Nong Bua										
5 ตาคลี	Lat Yao								0.0	1292.0	+228.9
6 ท่าตะโก	Tha Tako								0.0	1240.0	+150.6
7 ภยูหคีรี	Phayuha Khiri								0.0	922.3	-139.2
8 ตากลี	Takhli								0.0	864.5	-430.1
9 **อุทัยธานี**	**UTHAI THANI**								0.0	723.3	-440.0
10 สว่างอารมณ์	Sawang Arom								0.0	516.3	-607.5
11 บ้านไร่	Ban Rai								0.0	1360.1	+168.0
12 ทัพทัน	Thap than								0.0	1359.7	+ 96.1
13 หนองฉาง	Nong Chang								0.0	2205.6	+777.3

สถานีฝน	Station	วันที่และจำนวนน้ำฝนเป็นมิลลิเมตร Date and amount of rainfall in millimeters ธันวาคม December 15	16	17	18	19	20	21	ฝนรวม มม. Total rainfall mm.	ฝนรวมตั้งแต่ 1 มกราคม Accumulative rainfall since 1 January ปริมาณ มม. Amount mm.	สูงต่ำกว่าปกติ Above or below Normal
14 หนองขาหย่าง	Nong Khayang								0.0	1160.1	- 22.1
15 **ชัยนาท**	**CHAI NAT**								0.0	975.7	-166.6
16 มโนรมย์	Manorom								0.0	812.2	-387.0
17 วัดสิงห์	Wat Sing								0.0	904.6	-760.9
18 หันคา	Hankha								0.0	1224.4	+ 45.1
19 **สิงห์บุรี**	**SING BURI**								0.0	1405.4	+303.5
20 อินทร์บุรี	In Buri								0.0	968.9	-239.8
21 บางระจัน	Bang Rachan								0.0	1176.9	- 61.0
22 พรหมบุรี	Phrom Buri								0.0	1055.6	-269.2
23 **ลพบุรี**	**LOP BURI***								0.0	1124.7	-224.6
24 บ้านหมี่	Ban Mi								0.0	1056.9	+ 21.6
25 บัวชุม	Bua Chum*								0.0	1233.7	+ 21.7
26 **ชัยบาดาล**	**Chai Badan**								0.0	1540.7	+435.6
27 **พัฒนานิคม**	**Phatthana Nikhom**								0.0	652.7	-440.1
28 โคกสำโรง	Khok Samrong								0.0	626.8	-431.3
29 ท่าวุ้ง	Tha Wung								0.0	1066.2	-386.7
30 **สุพรรณบุรี**	**SUPHAN BURI***								0.0	1335.5	+ 71.7
31 **เดิมบางนางบวช**	**Doembang Nangbuat**								0.0	859.8	-286.4
32 สามชุก	Sam Chuk								0.0	1144.5	- 33.6
33 ดอนเจดีย์	Don Chedi								0.0	858.2	- 6.7
34 ศรีประจันต์	Si Phrachan								0.0	209.0	-854.8
35 อู่ทอง	U Thong								0.0	803.4	-209.6
36 บางปลาม้า	Bang Pa Ma								0.0		
37 สองพี่น้อง	Song Phi Nong								0.0	950.2	+112.5
38 **อ่างทอง**	**ANG THONG**								0.0	1283.5	- 47.8
39 โพธิ์ทอง	Pho Thong								0.0	1677.6	+182.4
40 ไชโย	Chaiyo								0.0		
41 วิเศษชัยชาญ	Wiset Chai Chan								0.0	1529.0	+137.5
42 ป่าโมก	Pa Mok								0.0	1330.4	+147.9
43 **สระบุรี**	**SARABURI**								0.0	1064.9	-498.6
44 พระพุทธบาท	Phra Phutthabat								0.0		
45 บ้านหมอ	Ban Mo								0.0	1138.6	-156.9
46 เสาไห้	Sao Hai								0.0	1182.8	-337.1
47 แก่งคอย	Kaeng Khio								0.0	1389.4	-167.0
48 หนองแค	Nong Khae								0.0	1568.9	+ 43.3
49 **พระนครศรีอยุธยา**	**PHRA NAKHON SI AYUTTHAYA**								0.0	1049.7	- 60.9
50 ท่าเรือ	Tha Rua								0.0	1341.2	-201.3
51 ผักไห่	Phak Hai								0.0	1211.6	-174.4
52 บางบาล	Bang Ban								0.0	985.6	-424.0
53 เสนา	Sena								0.0	1022.4	-378.4
54 บางไทร	Bang Sai								0.0	1120.1	-246.1

สถานีฝน Station	วันที่และจำนวนน้ำฝนเป็นมิลลิเมตร Date and amount of rainfall in millimeters ธันวาคม December 15	16	17	18	19	20	21	ฝนรวม มม. Total rainfall mm.	ฝนรวมตั้งแต่ 1 มกราคม Accumulative rainfall since 1 January ปริมาณ มม. Amount mm.	สูงต่ำกว่าปกติ Above or below Normal
55 บางปะอิน Bang Pa in								0.0	1296.9	- 74.7
56 **ปทุมธานี** **PATHUM THANI**								0.0	680.5	-754.2
57 หนองเสือ Nong Sua								0.0	1514.5	- 8.6
58 ธัญบุรี Thanyaburi								0.0		
59 รังสิต Rangsit								0.0	1152.3	-360.4
60 ลำลูกกา Lam Luk Ka								0.0	1272.4	-188.9
61 **นนทบุรี** **NONTHABURI**								0.0	1331.3	+196.6
62 บางบัวทอง Bang Bua Thong								0.0	1222.6	-105.3
63 **ธนบุรี** **THON BURI**										
64 ตลิ่งชัน Taling Chan										
65 บางขุนเทียน Bang Khun Thian										
66 ราษฎร์บูรณะ Rat Burana										
67 **กรุงเทพมหานคร** **BANGKOK METROPOLIS**						T		T	1377.8	-127.1
68 สนามบินดอนเมือง Don Muang Airport*								0.0	966.4	-546.5
69 บางเขน Bang Khen					T			T	1542.0	+ 40.4
70 มีนบุรี Min Buri								0.0		
71 ลาดกระบัง Lat Krabang								0.0	502.5	-947.3
72 ศูนย์วิจัยบางนา Bangk Na*								0.0	1106.9	
73 **กาญจนบุรี** **KANCHANABURI***								0.0	1181.3	+ 60.4
74 สังขละบุรี Sangkhla Buri										
75 เหมืองปีลือก Pilok										
76 ทองผาภูมิ Thong Pha Phum*								0.0	1774.8	+164.7
77 ศรีสวัสดิ์ Si Sawat										
78 ไทรโยค Sai Yok										
79 พนมทวน Phanom Thuan								0.0	1076.5	+260.8
80 ท่าม่วง Tha Muang								0.0	983.5	+ 63.1
81 **นครปฐม** **NAKHON PATHOM**								0.0	1216.8	- 17.4
82 บางเลน Bang Len								0.0	799.0	-397.2
83 นครชัยศรี Nakhon Chaisi								0.0	896.5	-101.1
84 **ราชบุรี** **RATCHABURI**								0.0	1122.5	-152.1
85 บ้านโป่ง Ban Pong								0.0	1108.5	+ 96.4
86 โพธาราม Photharam								0.0	1165.8	+ 23.7
87 ดำเนินสะดวก Damnoen Saduak								0.0		
88 ปากท่อ Pak Tho								0.0	1423.5	+321.8
89 **สมุทรสงคราม** **SAMUT SONGKHRAM**								0.0	1351.1	+257.0
90 บางคนที Bang Khonthi								0.0	1539.7	+366.7
91 อัมพวา Amphawa								0.0	1136.4	- 5.3
92 **สมุทรสาคร** **SAMUT SAKHON**								0.0	1246.2	- 93.8
93 กระทุ่มแบน Kratum Baen								0.0	1104.3	-147.2
94 **สมุทรปราการ** **SAMUT PRAKAN**								0.0	1149.8	-233.8
95 บางพลี Bang Phli								0.0	1193.8	-255.3

สถานีประ Station	วันที่และจำนวนน้ำฝนเป็นมิลลิเมตร Date and amount of rainfall in millimeters ธันวาคม December 15	16	17	18	19	20	21	ฝนรวม มม. Total rainfall mm.	ฝนรวมตั้งแต่ 1 มกราคม Accumulative rainfall since 1 January ปริมาณ มม. Amount mm.	สูงต่ำกว่าปก Above or below Normal
ภาคตะวันออก EASTERN PART										
1 นครนายก NAKHON NAYOK								0.0	1925.5	- 6.0
2 บ้านนา Ban Na								0.0	1805.0	-190.3
3 ปากพลี Pak Phli								0.0	1725.0	-212.3
4 องครักษ์ Ongkharak								0.0	1960.4	+152.8
5 ปราจีนบุรี PRACHIN BURI*								0.0	2057.7	+ 8.6
6 ประจันตคาม Prachantakham								0.0	862.0	-815.9
7 บ้านสร้าง Ban Sang								0.0	1411.8	-257.6
8 ศรีมหาโพธิ Si Maha Phot								0.0	1563.7	-132.9
9 กบินทร์บุรี Kabin Buri*								0.0	1371.3	-181.2
10 สระแก้ว Sa Kaeo								0.0	1382.2	-329.6
11 วัฒนานคร Watthana Nakhon								0.0	1368.7	-178.6
12 อรัญประเทศ Aranyaprathet*								0.0	1602.1	+ 33.0
13 ฉะเชิงเทรา CHACHOENGSAO								0.0	1218.2	-157.7
14 บ้านโพธิ์ Ban Pho								0.0	628.1	-623.9
15 ชลบุรี CHON BURI*								0.0	1246.6	-139.0
16 พานทอง Phan Thong								0.0	1110.4	+ 18.7
17 บ้านบึง Ban Bung								0.0		
18 เกาะสีชัง Ko Sichang*								0.0	1117.2	-119.4
19 ศรีราชา Si Racha								0.0	1004.1	-174.3
20 สัตหีบ Sattahip*					T	T		T	902.9	-421.5
21 ระยอง RAYONG								0.0	1175.0	-137.3
22 บ้านค่าย Ban Khai								0.0	1400.8	+135.7
23 แกลง Klaeng								0.0	1066.4	-353.8
24 จันทบุรี CHANTHABURI*						0.1		0.1	2629.0	-534.5
25 ท่าใหม่ Tha Mai								0.0	2254.6	-460.9
26 มะขาม Makham								0.0		
27 ตราด TRAT								0.0	3566.1	-262.2
28 เขาสมิง Khao Saming								0.0	1233.6	-1284.8
29 แหลมงอบ Laem Ngop								0.0	4138.6	
30 คลองใหญ่ Khlong Yai*							T	T	5066.3	+216.5
ภาคใต้ SOUTHERN PART										
1 เพชรบุรี PHETCHABURI								0.0	947.9	-205.0
2 บ้านแหลม Ban Laem								0.0	269.9	-721.6
3 บ้านลาด Ban Lat								0.0	1023.6	-121.1
4 ท่ายาง Tha Yang								0.0	567.8	-268.9
5 ชะอำ Cha-am								0.0	974.6	+ 76.4
6 ประจวบคีรีขันธ์ PRACHUAP KHIRI KHAN*								0.0	1395.5	+260.2
7 หัวหิน Hua Hin*								0.0	992.8	- 50.7
8 ปราณบุรี Pran Buri								0.0		
9 ชุมพร CHUMPHON*						T	T	T	2563.1	+517.8

สถานีฝน	Station	วันที่และจำนวนน้ำฝนเป็นมิลลิเมตร Date and amount of rainfall in millimeters ธันวาคม December 15	16	17	18	19	20	21	ฝนรวม มม. Total rainfall mm.	ฝนรวมตั้งแต่ 1 มกราคม Accumulative rainfall since 1 January ปริมาณ มม. Amount mm.	สูงต่ำกว่าปกติ Above or below Normal
10 ท่าแซะ	Tha Sae								0.0	2311.1	+250.3
11 สวี	Sawi								0.0	1745.8	-111.6
12 หลังสวน	Lang Suan								0.0	1406.3	-422.4
13 **สุราษฎร์ธานี**	**SURAT THANI***			T		1.2	2.6		3.8	2035.9	+309.2
14 ไชยา	Chaiya						3.3		3.3	2226.7	+561.3
15 เกาะสมุย	Ko Samui*						4.7		4.7	2638.2	+1104.3
16 พุนพิน	Phunphin								0.0	1057.3	-389.5
17 ท่าฉาง	Tha Chang						3.5		3.5	2127.6	- 41.9
18 กาญจนดิษฐ์	Kanchanadit								0.0		
19 บ้านนาสาร	Ban Na San										
20 **นครศรีธรรมราช**	**NAKHON SI THAMMARAT***	22.3				0.1	2.4	T	24.8	3611.1	+1215.9
21 สิชล	Sichon								0.0	1907.1	- 77.0
22 ท่าศาลา	Tha Sala	41.3							41.3	1994.2	+ 9.1
23 ฉวาง	Chawang								0.0	1770.6	-211.7
24 ทุ่งสง	Thung Song								0.0	2043.3	+ 69.2
25 ร่อนพิบูลย์	Ron Phibun	11.0							11.0	2268.1	+589.3
26 ปากพนัง	Pak Phanang	50.3							50.3	2452.5	+399.6
27 **พัทลุง**	**PHATTHALUNG**								0.0	1884.9	-337.1
28 ควนขนุน	Khuan Khanun								0.0	2882.9	
29 ปากพยูน	Pak Phayun	20.6					20.9		41.5	1352.7	
30 เขาชัยสน	Khao Chaison	16.4	2.4			3.7	10.2		32.7	2086.7	
31 **สงขลา**	**SONGKHLA***	37.8	55.3	0.2		12.9	54.6	167.3	328.1	2206.9	+159.0
32 รัตภูมิ	Rattaphum	54.8	56.1			4.5	14.4		129.8	1873.9	
33 หาดใหญ่	Hat Yai	51.3	45.1	T		5.8	30.2	58.6	191.0	1591.8	
34 สะเดา	Sadao		35.6						35.6	1523.4	
35 **ปัตตานี**	**PATTANI***	4.4	5.4	T	1.4	23.6	42.8	67.2	144.8	2566.6	+1292.6
36 หนองจิก	Nong Chik								0.0	1284.5	
37 ยะหริ่ง	Yaring					29.6	17.9		47.5	1975.8	
38 มายอ	Mayo		21.2			39.2	41.3		101.7	1533.1	
39 โคกโพธิ์	Khok Pho						102.5		102.5		
40 ปะนาเระ	Panare								0.0	1850.2	
41 **ยะลา**	**YALA**		5.9			24.4	46.3		76.6	2662.7	
42 ยะหา	Yaha		17.5	1.6	0.2				19.3	2400.8	
43 รามัน	Raman	5.2				15.3	50.9		71.4	2714.1	
44 บันนังสตา	Bannang Satar	6.5	2.0				129.5		138.0	2395.7	
45 เบตง	Betong	24.3							24.3	1894.7	
46 **นราธิวาส**	**NARATHIWAT***	48.4	5.6		0.1	13.7	33.6	45.0	146.4	2874.2	+346.5
47 ยี่งอ	Yi-ngo	22.3				19.7	62.3		104.3	2090.1	
48 ระแงะ	Rangae						68.0		68.0	696.1	
49 ตากใบ	Tak Bai	47.6					33.8		81.4	1839.5	
50 สุไหงโกลก	Sungai Kolok	10.7				30.1			40.8	1703.2	

สถานีฝน Station	วันที่และจำนวนน้ำฝนเป็นมิลลิเมตร Date and amount of rainfall in millimeters							ฝนรวม มม. Total rainfall mm.	ฝนรวมตั้งแต่ 1 มกราคม Accumulative rainfall since 1 January	
	ธันวาคม December								ปริมาณ มม. Amount mm.	สูงต่ำกว่า Above or below Normal
	15	16	17	18	19	20	21			
51 ระนอง RANONG*						0.5		0.5	4563.7	+224.1
52 กระบุรี Kra Buri								0.0	3171.3	
53 พังงา PHANGNGA								0.0	2801.9	
54 ตะกั่วป่า Takua Pa								0.0	4243.5	
55 กะปง Kapong								0.0	4039.5	
56 ท้ายเหมือง Thai Muang								0.0	2717.1	
57 ตะกั่วทุ่ง Takua Thung								0.0	3053.2	
58 ทับปุด Thap Put								0.0	2478.0	
59 ภูเก็ต PHUKET*							T	T	2647.8	+325.2
60 สนามบินภูเก็ต Phuket Airport*							T	T	3005.2	+392.8
61 กระบี่ KRABI								0.0	1318.8	
62 อ่าวลึก Ao Luk								0.0	212.3	
63 คลองท่อม Khlong Tom								0.0	2353.5	
64 ตรัง TRANG	3.1					1.4	2.1	6.6	2758.0	+372.1
65 สนามบินตรัง Trang Airport*										
66 สิเกา Sikao	5.0							5.0	2666.5	
67 ย่านตาขาว Yan Ta Khao	5.3							5.3	2041.1	
68 ปะเหลียน Palian	6.3					1.1		7.4	2536.9	
69 สตูล SATUN								0.0	789.7	
70 ทุ่งหว้า Thung Wa	10.6							10.6	1411.4	

สถานีฝน	Station	วันที่และจำนวนน้ำฝนเป็นมิลลิเมตร Date and amount of rainfall in millimeters							ฝนรวม มม. Total rainfall mm.	ฝนรวมตั้งแต่ 1 มกราคม Accumulative rainfall since 1 January	
		ธันวาคม December								ปริมาณ มม. Amount mm.	สูงต่ำกว่าปกติ Above or below Normal
		15	16	17	18	19	20	21			
กรุงเทพมหานคร	**BANGKOK METROPOLIS**										
1 สถานีเครื่องรับส่งวิทยุนนทบุรี	Overseas Radio Receiving Station								0.0		
2 ร.ร. การช่างนนทบุรี	Nonthaburi Trade School								0.0		
3 พลังงานปรมาณูแห่งชาติ	Atomic Energy For Peace								0.0		
4 กองทำทับการรถวิทยุ ฯ	MMP. Sub Division Car Center								0.0		
5 วิทยาลัยครูจันทรเกษม	Chanksem College Education								0.0		
6 การไฟฟ้าฝ่ายผลิต	Electrical Supply Authority								0.0		
7 ศูนย์ฝึกการบินพลเรือน	Civil Aviation Training Center								0.0		
8 ร.ร. โยธินบูรณะ	Yothin Burana School								0.0		
9 สถานีรถไฟบางปำหรุ	Bang Bamru Railway Station								0.0	1782.0	
10 ร.ร. พาณิชการสยาม	Siam Commercial School								0.0		
11 ร.ร. การประชาสัมพันธ์	Public Relation School								0.0	1021.6	
12 ร.ร. สามเสนนอก	Sam Sen Nok School								0.0	1282.5	
13 มหาวิทยาลัยรามคำแหง	Ramkhamhaeng University								0.0	1239.8	
14 ร.ร. ศรีอุดัย	Sri Udai School								0.0		
15 ร.ร. จิตรลดา	Chitlada School								0.0		
16 เขตบางกะปิ	Bangkapi Boundary								0.0		
17 เขตหนองจอก	Nong Chok Boundary								0.0		
18 กระทรวงศึกษาธิการ	Ministry of Education								0.0		
19 ร.ร. ช่างกลวิทยา	Changkol Vitthaya School								0.0	1263.3	
20 ร. 1 พัน 2 รอ.	Second Infantry Battalion								0.0		
21 บ้านมนังคศิลา	Ban Manangkha Sila								0.0	1265.4	
22 ร.ร. โยสิคสโมสร	Kook Samosorn School								0.0		
23 ประตูน้ำปทุมวัน	Pathumwan Irr.								0.0	1302.3	
24 ร.ร. เฉลิมสาสน์ศึกษา	Chalermsart Suksa School								0.0		
25 วิทยาลัยเพาะช่าง	Pok Chang College								0.0		
26 ร.ร. มาเตร์เดอี	Mater Dei School								0.0		
27 สถานีย่อยไฟฟ้าบางกะปิ	Sup Center of Electrial Supply Bangkapi								0.0		
28 วิทยาลัยพาณิชการธนบุรี	Thonburi Commercial College								0.0		
29 วิทยาลัยครูบ้านสมเด็จ	Banasomdet Teacher College								0.0		
30 เขตคลองสาน	Khlong San Boundary								0.0		
31 ร.ร. เตรียมทหาร	Armed Force Academy Preparatory School								0.0	1491.0	
32 ร.ร. กรุงเทพคริสเตียน	Bangkok Christian College								0.0	1174.9	
33 ร.ร. ศรีวิกรม์	Srivikorn School								0.0		
34 ประตูน้ำพระโขนง	Prakhanong Irr.								0.0	904.2	
35 ร.ร. สมชีสึกษา	Somchit Suksa School								0.0		
36 ร.ร. ยานนาวาวิทยาคม	Yannawa Vitthayakhom School								0.0		
37 ร.ร. พระโขนง	Prakhanong School								0.0	963.8	
38 ร.ร. ช่องนนทรี	Chong Nonsri School								0.0		

อุณหภูมิสูงสุดและต่ำสุดประจำวันที่ ๑๕ – ๒๑ ธันวาคม ๒๕๑๘

Daily Max. and Min. Temperature 15 – 21 December 1975

สถานี Station		อุณหภูมิสูงสุดและต่ำสุดเป็นองศา ซ. Max. and Min. Temperature in degree C.							เฉลี่ยสูงสุดต่ำสุด Average Max. Min.	เฉลี่ยในสัปดาห์ Weekly Mean	ค่าปกติประจำเดือน Monthly Normal
		15	16	17	18	19	20	21			
ภาคเหนือ	**NORTHERN PART**										
1 เชียงราย	CHIANG RAI	33:3 / 18:8	36:6 / 18:4	39:6 / 19:6	33:0 / 15:2	31:0 / 14:2	33:0 / 16:8	30:6 / 16:9	19:6 / 17:4	13.5	20.1
2 แม่ฮ่องสอน	MAE HONG SON	29:0 / 19:6	25:4 / 18:0	24:0 / 18:0	25:2 / 12:6	25:6 / 10:6	27:0 / 11:6	25:6 / 15:6	25:3 / 12:3	20.2	22.6
3 เชียงใหม่	CHIANG MAI	31:0 / 19:3	33:2 / 14:8	34:6 / 18:6	35:3 / 12:8	35:6 / 9:6	37:4 / 10:6	34:2 / 12:1	18:8 / 13:4	18.8	21.8
4 น่าน	NAN	32:0 / 13:9	32:8 / 12:8	32:0 / 10:8	33:1 / 7:4	34:6 / 6:2	35:7 / 8:6	34:1 / 8:8	26:7 / 9:6	16.2	22.1
5 ท่าวังผา	Tha Wang Pha	35:3 / 12:4	30:6 / 12:2	32:8 / 8:9	32:7 / 8:6	35:2 / 4:6	35:6 / 8:6	33:6 / 8:6	22:1 / 8:4	15.2	..
6 ลำปาง	LAMPANG	33:7 / 18:6	32:0 / 12:4	32:4 / 13:3	33:5 / 7:4	34:6 / 6:4	36:3 / 8:6	34:3 / 8:8	23:8 / 10:6	16.6	22.3
7 แม่สะเรียง	Mae Sariang	36:6 / 19:6	34:3 / 14:3	33:8 / 11:8	35:6 / 9:6	37:2 / 7:4	38:3 / 9:4	37:7 / 9:6	26:2 / 11:6	18.8	23.2
8 แพร่	PHRAE	37:4 / 17:4	33:4 / 13:6	33:2 / 12:6	33:5 / 10:2	35:6 / 7:6	35:6 / 11:1	34:7 / 11:1	25:0 / 11:6	17.4	22.6
9 อุตรดิตถ์	UTTARADIT	31:5 / 18:1	34:0 / 15:6	35:6 / 12:6	35:6 / 11:4	36:6 / 11:6	37:4 / 14:6	36:6 / 14:4	25:4 / 14:6	19.7	24.3
10 สนามบินอุตรดิตถ์	Uttaradit Airport	..	..	..	..	..	..	..	..	..	..
11 ตาก	TAK	30:6 / 19:6	29:6 / 15:6	33:7 / 16:2	34:0 / 9:7	36:4 / 8:6	37:6 / 12:6	36:6 / 12:6	24:0 / 13:4	18.7	23.3
12 พิษณุโลก	PHITSANULOK	32:4 / 18:4	33:6 / 16:6	35:4 / 12:6	34:6 / 11:6	36:6 / 11:6	37:6 / 14:2	36:6 / 14:6	25:3 / 14:6	20.0	24.7
13 แม่สอด	Mae Sot	37:3 / 17:3	32:6 / 14:6	33:6 / 16:6	33:6 / 9:6	35:6 / 7:6	37:3 / 10:6	36:6 / 12:6	24:6 / 12:6	18.6	23.1
14 เพชรบูรณ์	PHETCHABUN	32:2 / 11:6	34:3 / 13:6	34:3 / 10:2	34:7 / 7:6	37:6 / 9:6	38:0 / 11:2	36:6 / 10:6	25:4 / 11:6	18.6	23.2
15 หล่มสัก	Lom Sak	32:0 / 11:6	33:6 / 12:1	33:6 / 10:6	33:6 / 8:6	37:6 / 8:6	37:3 / 14:4	37:2 / 16:6	25:0 / 12:2	18.6	..
16 วิเชียรบุรี	Wichian Buri	33:4 / 14:6	33:6 / 11:6	34:6 / 10:6	35:6 / 8:6	36:6 / 8:6	38:6 / 11:6	37:6 / 12:6	25:6 / 12:6	19.2	..
ภาคตะวันออกเฉียงเหนือ	**NORTHEASTERN PART**										
1 หนองคาย	NONG KHAI	32:0 / 12:6	30:6 / 9:1	31:6 / 8:2	34:4 / 6:6	36:6 / 11:1	34:6 / 11:6	33:6 / 11:6	22:6 / 9:6	16.0	22.9
2 เลย	LOEI	28:1 / 13:2	30:0 / 10:1	31:6 / 8:6	32:6 / 6:6	35:6 / 6:6	35:6 / 9:6	34:6 / 11:6	22:7 / 8:6	15.5	21.6
3 อุดรธานี	UDON THANI	30:6 / 12:4	30:6 / 9:7	31:6 / 7:6	32:6 / 7:6	35:6 / 9:6	34:6 / 10:6	33:6 / 14:6	22:4 / 10:6	16.6	22.4
4 สกลนคร	SAKON NAKHON	31:7 / 9:7	31:6 / 7:6	31:6 / 6:7	33:6 / 5:6	36:6 / 8:6	36:6 / 10:6	34:6 / 12:6	23:4 / 8:6	15.4	22.0
5 นครพนม	NAKHON PHANOM	29:6 / 11:6	28:6 / 7:6	28:6 / 6:6	32:6 / 5:6	34:6 / 7:6	32:6 / 12:6	33:6 / 12:6	21:6 / 10:6	16.0	22.0
6 มุกดาหาร	Mukdahan	27:6 / 10:6	29:6 / 9:6	30:6 / 7:6	33:6 / 6:6	34:6 / 12:6	33:6 / 13:6	33:6 / 13:6	21:6 / 11:6	16.4	22.1
7 ขอนแก่น	KHON KAEN	31:6 / 11:6	31:6 / 8:6	32:6 / 6:6	32:6 / 6:6	36:6 / 11:6	35:6 / 14:6	34:6 / 14:6	24:6 / 10:6	17.2	23.1
8 โกสุมพิสัย	Kosum Phisai	28:6 / 10:6	31:6 / 8:6	28:6 / 8:6	32:6 / 6:6	35:6 / 10:6	34:6 / 13:6	14:6	22:7 / 10:6	16.5	..
9 ร้อยเอ็ด	ROI ET	30:6 / 9:6	31:6 / 9:6	31:6 / 8:6	33:6 / 8:6	34:6 / 11:6	33:6 / 13:6	33:6 / 13:6	22:6 / 11:6	16.6	23.2
10 ชัยภูมิ	CHAIYAPHUM	32:6 / 12:6	31:6 / 10:6	31:6 / 11:6	32:6 / 10:6	35:6 / 11:6	35:6 / 14:6	37:6 / 17:6	22:7 / 12:6	17.6	23.6
11 อุบลราชธานี	UBON RATCHATHANI	31:6 / 13:6	32:6 / 10:6	33:6 / 10:6	34:6 / 10:6	35:6 / 13:6	34:6 / 15:6	34:6 / 16:6	23:6 / 12:6	18.2	23.9
12 สุรินทร์	SURIN	31:6 / 11:6	33:6 / 10:6	32:6 / 10:6	34:6 / 9:6	35:6 / 12:6	34:6 / 15:6	34:6 / 15:6	23:6 / 12:6	17.8	23.6
13 ตาคูม	Tha Tum	30:6 / 11:6	33:6 / 10:6	33:6 / 10:6	33:6 / 9:6	34:6 / 11:6	34:6 / 12:6	33:6 / 13:6	22:6 / 11:6	17.0	..
14 นางรอง	Nang Rong	31:6 / ..	33:6 / 10:6	33:6 / 10:6	34:6 / 9:6	34:6 / 13:6	16:6	..	23:6 / 11:6	17.4	..

สถานี	Station	อุณหภูมิสูงสุดและต่ำสุดเป็นองศา ซ. Max. and Min. Temperature in degree C.							เฉลี่ยสูงสุดต่ำสุด Average Max. Min.	เฉลี่ยในสัปดาห์ Weekly Mean	ค่าปกติประจำเดือน Monthly Normal
		15	16	17	18	19	20	21			
15 นครราชสีมา	NAKHON RATCHASIMA	21 / 11	22 / 16	21 / 9	22 / 9	24 / 11	26 / 16	24 / 15	23 / 12	17.6	23.2
16 โชคชัย	Chok Chai	22 / 11	22 / 16	21 / 9	22 / 9	24 / 11	25 / 12	15	23 / 11	17.2	..
ภาคกลาง	CENTRAL PART										
1 นครสวรรค์	NAKHON SAWAN	22 / 17	22 / 16	24 / 13	24 / 16	26 / 12	27 / 17	27 / 17	25 / 14	20.0	24.6
2 ลพบุรี	LOP BURI	24 / 14	22 / 13	24 / 13	24 / 13	27 / 14	27 / 14	27 / 18	25 / 14	20.0	25.4
3 สุพรรณบุรี	SUPHAN BURI	23 / 15	23 / 13	23 / 13	23 / 13	25 / 13	25 / 18	24 / 19	24 / 15	19.7	24.9
4 กาญจนบุรี	KANCHANABURI	24 / 16	23 / 15	23 / 14	24 / 11	25 / 12	25 / 19	26 / 15	24 / 14	19.9	24.3
5 ทองผาภูมิ	Thong Pha Phum	26 / 15	21 / 14	24 / 13	25 / 8	28 / 9	25 / 13	27 / 17	25 / 13	19.4	..
6 สนามบินดอนเมือง	Don Muang Airport	23 / 15	21 / 13	22 / 12	23 / 11	25 / 14	24 / 18	25 / 18	23 / 14	19.2	25.9
7 กรุงเทพมหานคร	BANGKOK METROPOLIS	26 / 17	24 / 14	23 / 14	25 / 11	27 / 15	26 / 19	27 / 19	25 / 15	20.9	25.9
8 ศูนย์วิจัย ฯ บางนา	Bang Na	23 / 16	23 / 14	22 / 14	24 / 12	26 / 15	25 / 19	19	24 / 16	20.2	..
ภาคตะวันออก	EASTERN PART										
1 ปราจีนบุรี	PRACHIN BURI	25 / 15	25 / 14	23 / 15	26 / 14	28 / 13	27 / 20	26 / 19	26 / 16	21.2	25.5
2 กบินทร์บุรี	Kabin Buri	24 / 14	24 / 13	22 / 14	24 / 13	16	19	::	24 / 15	19.7	..
3 อรัญประเทศ	Aranyaprathet	23 / 13	24 / 12	24 / 12	25 / 12	26 / 13	27 / 17	26 / 18	25 / 14	20.0	24.6
4 ชลบุรี	CHON BURI	26 / 15	24 / 13	24 / 13	25 / 13	27 / 15	26 / 19	27 / 19	25 / 15	20.8	25.7
5 เกาะสีชัง	Ko Si Chang	24 / 17	22 / 16	23 / 16	24 / 15	24 / 18	24 / 16	25 / 20	24 / 17	20.4	26.4
6 สัตหีบ	Sattahip	27 / 16	::	23 / 15	25 / 15	26 / 16	21	26 / 21	25 / 18	21.7	27.2
7 ระยอง	RAYONG	26 / 18	25 / 16	24 / 15	26 / 14	28 / 18	21	::	26 / 17	21.6	..
8 จันทบุรี	CHANTHABURI	24 / 15	23 / 13	23 / 14	25 / 14	24 / 18	22 / 19	23 / 18	23 / 16	20.0	25.6
9 คลองใหญ่	Khlong Yai	28 / 21	27 / 16	26 / 16	26 / 17	27 / 16	28 / 21	25 / 21	27 / 19	23.1	26.2
ภาคใต้	SOUTHERN PART										
1 หัวหิน	Hua Hin	24 / 19	24 / 18	23 / 16	24 / 15	25 / 17	26 / 21	25 / 20	25 / 18	21.6	25.3
2 ประจวบคีรีขันธ์	PRACHUAP KHIRI KHAN	26 / 20	25 / 17	24 / 17	24 / 18	27 / 16	27 / 21	26 / 21	26 / 18	22.4	25.0
3 ชุมพร	CHUMPHON	26 / 20	25 / 20	23 / 19	24 / 14	26 / 14	26 / 19	26 / 21	25 / 18	22.0	24.9
4 สุราษฎร์ธานี	SURAT THANI	26 / 23	25 / 23	26 / 22	26 / 20	25 / 18	25 / 21	25 / 21	25 / 21	23.6	25.6
5 เกาะสมุย	Ko Samui	27 / 24	25 / 23	26 / 23	26 / 22	27 / 22	27 / 23	26 / 20	27 / 22	24.8	..
6 นครศรีธรรมราช	NAKHON SI THAMMARAT	24 / 22	25 / 22	26 / 22	26 / 20	26 / 20	27 / 21	24 / 21	25 / 21	23.7	25.8
7 สงขลา	SONGKHLA	25 / 21	25 / 22	27 / 22	27 / 22	26 / 23	25 / 22	23 / 22	26 / 22	24.2	26.6
8 ปัตตานี	PATTANI	26 / 22	27 / 23	27 / 22	28 / 23	27 / 22	25 / 22	21 / 22	26 / 22	24.5	25.8
9 นราธิวาส	NARATHIWAT	25 / 21	27 / 23	26 / 22	26 / 22	27 / 22	25 / 22	25 / 22	26 / 22	24.4	25.8
10 ระนอง	RANONG	28 / 21	27 / 21	26 / 20	26 / 19	28 / 18	28 / 21	25 / 20	27 / 20	24.0	25.7
11 ภูเก็ต	PHUKET	28 / 24	28 / 23	28 / 22	28 / 21	28 / 21	28 / 22	26 / 22	28 / 22	25.4	27.2
12 สนามบินภูเก็ต	Phuket Airport	28 / 22	28 / 23	28 / 21	28 / 19	29 / 20	28 / 21	26 / 22	28 / 21	25.2	26.5
13 สนามบินตรัง	Trang Airport	26 / 22	26 / 22	26 / 20	29 / 19	28 / 19	29 / 20	25 / 21	27 / 20	24.4	26.5

แก้ไขเพิ่มเติมรายงานจำนวนน้ำฝนเนื่องจากได้รับรายงานภายหลัง สำหรับรายงานอากาศประจำสัปดาห์ ฉบับที่๕๐/๒๕๐๘

Corrections for late rainfall data reports in weekly weather report No.50/1975

สถานีฝน	Station	วันที่และจำนวนน้ำฝนเป็นมิลลิเมตร Date and amount of rainfall in millimeters ธันวาคม December 8	9	10	11	12	13	14	ฝนรวม มม. Total rainfall mm.	ฝนรวมตั้งแต่ ๑ มกราคม Accumulative rainfall since 1 January ปริมาณ มม. Amount mm.	สูงต่ำกว่า Above or below Normal
	ภาคเหนือ NORTHERN PART										
2	แมสาย Mae Sai						2.8		35.8	1629.1	+ 54.5
4	เชียงของ Chiang Khong						15.5		51.6	1251.8	- 338.0
5	แมจัน Mae Chan						20.8	2.7	62.7	1512.1	- 903.3
7	เทิง Thoeng						15.5	2.4	53.2	2085.3	+ 413.1
8	เชียงคำ Chiang Kham						19.5		28.3	1470.8	+ 112.8
10	พาน Phan							8.9	75.0	1783.2	+ 420.0
11	แมใจ Mae Chai							9.6	83.4	1792.7	+ 458.2
12	พะเยา Phayao							7.1	33.0	1500.9	+ 475.6
23	แมแตง Mae Taeng						8.1	3.2	49.9	1452.3	+ 263.3
28	หางดง Hang Dong							9.8	59.2	1338.4	+ 190.8
30	สันปาตอง San Pa Tong						7.2		60.7		
32	เฮอ Het							0.3	32.9	1271.4	+ 165.4
48	ทุ่งช้าง Thung Chang							4.2	14.8	1509.8	- 145.9
	ภาคใต้ SOUTHERN PART										
17	ท่าฉาง Tha Chang							8.0	44.4	2124.1	- 13
21	สิชล Sichon						50.5	20.5	71.0	1907.1	- 13.8
22	ท่าศาลา Tha Sala					10.2	20.8	43.9	98.5	1952.9	+ 23.4
23	ฉวาง Chawang							14.0	41.7	1770.6	- 177.2
24	ทุ่งสง Thung Song							22.3	64.2	2043.3	+ 102.3
25	ร่อนพิบูลย์ Ron Phibun						225.0	25.0	400.0	2257.1	+ 645.7
26	ปากพนัง Pak Phanang						60.8	79.1	180.5	2402.2	+ 427.3
27	พัทลุง PHATTHALUNG						31.5	5.2	64.8	1884.9	- 226.5
28	ควนขนุน Khuan Khanun						92.4	42.3	231.5	2882.9	
29	ปากพยูน Pak Phayun						40.3	30.2	91.1	1311.2	
30	เขาชัยสน Khao Chaisan						79.3	28.4	139.2	2054.0	
32	รัตภูมิ Rattaphum							5.7	37.5	1744.1	
34	สะเดา Sadao							11.6	60.9	1487.8	
36	หนองจิก Nong Chik							38.0	43.3	1284.5	
37	ยะหริ่ง Yaring							77.3	243.4	1928.3	
38	มายอ Mayo						94.7	105.4	261.7	1431.4	
39	โคกโพธิ์ Khok Pho							92.5	92.5		
40	ปานาเระ Panare							139.3	275.4	1850.5	
41	ยะลา YALA							88.2	144.5	2586.1	
42	ยะหา Yaha							77.7	80.5	2381.5	
43	รามัน Raman							121.5	153.3	2642.7	
44	บันนังสตา Bannang Satar						11.6	80.0	98.7	2257.7	

สถานีฝน	Station	วันที่และจำนวนน้ำฝนเป็นมิลลิเมตร Date and amount of rainfall in millimeters ธันวาคม December 8	9	10	11	12	13	14	ฝนรวม มม. Total rainfall mm.	ฝนรวมตั้งแต่ 1 มกราคม Accumulative rainfall since 1 January ปริมาณ มม. Amount mm.	สูงต่ำกว่าปกติ Above or below Normal
45 เบตง	Betong							18.7	71.8	1870.4	
47 ยิงอ	Yi - ngo							177.2	202.0	1985.8	
49 ตากใบ	Tak Bai						38.3	236.8	315.1	1758.1	
50 สุไหงโกลก	Sungai Kolok							80.5	80.5	1662.4	
54 ตะกั่วป่า	Takua Pa						22.5		109.8	4243.5	
55 กะปง	Kapong						127.4		152.3	4039.5	
61 กระบี่	KRABI						62.3		62.3	1318.8	
63 คลองท่อม	Klong Thom						30.1		36.7	2353.5	
66 ศีเกา	Sikao							3.6	68.6	2661.5	
67 ยานตาขาว	Yan Ta Khao						43.3		43.3	2035.8	
68 ปะเหลียน	Palian							7.4	22.6	2529.5	

REMARKS

1. **Meteorological Department's Station** (with * mark). Rainfall observation is performed daily at 07.00 a.m. by the Meteorological Department's personnel. Therefore the daily amount of rainfall in this publication means the total amount of rainfall in 24 hr. period from 07.00 a.m. of the recorded date to 07.00 a.m. of the following day.

2. **Voluntary Rainfall Station** (without * mark) located at District and Province. Rainfall observation is performed daily at 09.00 a.m. by the voluntary observer. The daily amount of rainfall means the total amount of rainfall in 24 hr. period from 09.00 a.m. of the recorded date to 09.00 a.m. of the following day.

3. **Rainfall and Temperature Data.** The daily rainfall and temperature observations are submitted to the Meteorological Department soon after the measurement by the following means :—

   — By radio or telegraph from the Meteorological Department's stations.
   — By telegraph from voluntary rainfall stations

   Those daily reports generally arrive at the Meteorological Department from about 07.00 a.m. to 07.00 p.m.

4. **Rainfall Intensity in 1 day** (24 hours)

Light Rainfall	amounts	0.1 — 10.0 millimetres
Moderate Rainfall	,,	10.1 — 35.0 ,,
Heavy Rainfall	,,	35.1 — 90.0 ,,
Very Heavy Rainfall	,,	90.1 millimetres and above
Blank	represents	No rainfall or observation of rainfall does not arrive in time for publication.
T	,,	Trace or light rainfall with amount less than 0.1 millimetres.

Various Data in this publication are published hurriedly to service the user. Therefore the user should be cautious in using them. If there is any doubts please inquired the Meteorological Statistics Subdivision of the Climatology Division for further informations by dialing the number 916054 and 910178.

Meteorological Department
Bangkok Metropolis

Climatology Division.

● กำหนดออก สัปดาห์ละ 1 ฉบับ ปีละ 52 ฉบับ

● ค่าบำรุง ฉบับละ 5 บาท ปีละ 150 บาท

● การบอกรับ ติดต่อที่กองภูมิอากาศ กรมอุตุนิยมวิทยา

โทร. 916054

พิมพ์ที่โรงพิมพ์กรมอุตุนิยมวิทยา กระทรวงคมนาคม กรุงเทพมหานคร

เรือเอก เจตน์ ไชยลาโภ ผู้พิมพ์ผู้โฆษณา 2518

NO6.1/573
T364w

กรมอุตุนิยมวิทยา กระทรวงคมนาคม

รายงานอากาศประจำสัปดาห์ ระหว่างวันที่ ๒๒ – ๒๘ ธันวาคม ๒๕๑๘

และ

การคาดหมายลักษณะอากาศ ระหว่างวันที่ ๒๘ ธันวาคม ๒๕๑๘ – ๔ มกราคม ๒๕๑๖

ฉบับที่ ๕๒/๒๕๑๘

ดร. เจริญ เจริญรัชต์ภากย์

อธิบดีกรมอุตุนิยมวิทยา

ATMOSPHERIC SCIENCES LIBRARY
JAN 7 1976
N.O.A.A.
U.S. Dept. of Commerce

METEOROLOGICAL DEPARTMENT

MINISTRY OF COMMUNICATIONS

BANGKOK, THAILAND

WEEKLY WEATHER REPORT

DURING THE PERIOD 22 – 28 DECEMBER 1975

AND

WEATHER OUTLOOK

DURING 29 DECEMBER 1975 – 4 JANUARY 1976

No. 52/1975

Charoen Charoen-rajapark

Director – General

หมายเหตุ

1. **สถานีของกรมอุตุนิยมวิทยา** (มีเครื่องหมาย *) ทำการตรวจวัดจำนวนฝน ตกเวลา 07.00 น. ทุกวัน โดยเจ้าหน้าที่ของกรมอุตุนิยมวิทยา ดังนั้น จำนวนฝนรายวันในรายงานเล่มนี้ หมายถึงปริมาณฝนรวมในช่วงเวลา 24 ชั่วโมง ตั้งแต่เวลา 07.00 น. ของวันที่แจ้งไว้ในรายงาน จนถึงเวลา 07.00 น. ของวันรุ่งขึ้น

2. **สถานีฝนอำเภอและจังหวัด** (ไม่มีเครื่องหมาย *) ทำการ ตรวจวัด จำนวนฝนตกเวลา 09.00 น. ทุกวัน โดยเจ้าหน้าที่ ที่อยู่ในอำเภอหรือจังหวัดที่ได้รับแต่งตั้งจากกรมอุตุนิยมวิทยา ดังนั้น จำนวนฝนรายวัน หมายถึงปริมาณฝนรวมในช่วงเวลา 24 ชั่วโมง ตั้งแต่เวลา 09.00 น. ของวันที่แจ้งไว้ในรายงานจนถึงเวลา 09.00 น. ของวันรุ่งขึ้น

3. **ข้อมูลฝนและอุณหภูมิ** ที่พิมพ์ในรายงานเล่มนี้ เป็นข้อมูลที่เจ้าหน้าที่ผู้ทำการตรวจรายงานมายังกรมอุตุนิยมวิทยา ทุกวันภายหลังการตรวจ
   - สถานีของกรมอุตุนิยมวิทยา รายงานทางวิทยุโทรศัพท์หรือโทรเลข
   - สถานีฝนอำเภอและจังหวัด รายงานทางโทรเลข

   รายงานดังกล่าวนี้ กรมอุตุนิยมวิทยา จะได้รับ ตั้งแต่เวลาประมาณ 07.00 น. จนถึงเวลา 19.00 น.

4. **เกณฑ์ฝนใน 1 วัน** (24 ชั่วโมง)

ฝนเล็กน้อย	จำนวนตั้งแต่	0.1 — 10.0 มิลลิเมตร
ฝนปานกลาง	„	10.1 — 35.0 „
ฝนหนัก	„	35.1 — 90.0 „
ฝนตกหนักมาก	„	90.1 มิลลิเมตร ขึ้นไป
ช่องว่าง	หมายความว่า	ไม่มีฝนตกหรือยังไม่ได้รับรายงาน
T	„	ฝนตกน้อยไม่ถึง 0.1 มิลลิเมตร

ข้อมูลต่าง ๆ เหล่านี้ ได้ดำเนินการจัดพิมพ์โดยรีบด่วน เพื่อสนองความต้องการแก่ผู้ใช้ จึงยังไม่ได้ทำการตรวจสอบ ฉะนั้น ผู้ใช้จึงควรพิจารณาข้อมูลก่อนที่จะนำไปใช้ หากมีข้อสงสัยประการใด โปรดติดต่อสอบถามเจ้าหน้าที่ งานสถิติอุตุนิยมวิทยา กองภูมิอากาศ โทรศัพท์ 910064 และ 910178

กองภูมิอากาศ * กรมอุตุนิยมวิทยา
กรุงเทพมหานคร

การคาดหมายลักษณะอากาศใน ๗ วันข้า[illegible]

ตั้งแต่วันที่ ๒๙ ธันวาคม ๒๕๑๘ – ๔ มกราคม ๒๕๑๙

ลักษณะทั่วไป

คาดว่าระสุมตะวันออกเฉียงเหนือที่พัดปกคลุมประเทศไทยยังคงมีกำลังแรงในระยะสัปดาห์นี้

ภาคเหนือ ภาคตะวันออกเฉียงเหนือ ภาคกลาง ภาคตะวันออกรวมทั้งชายฝั่ง	ตลอดสัปดาห์มีอากาศหนาว ส่วนทางตอนบนของภาคเหนือและภาคตะวันออกเฉียงเหนือจะมีอากาศหนาวจัด
ภาคใต้ฝั่งตะวันออก	เหนือชุมพรขึ้นมาอากาศค่อนข้างหนาว ส่วนตั้งแต่ชุมพรลงไปจะมีฝนหรือฝนฟ้าคะนองเป็นแห่ง ๆ ตลอดสัปดาห์
ภาคใต้ฝั่งตะวันตก	ตลอดสัปดาห์จะมีฝนเล็กน้อยบางแห่ง
กรุงเทพมหานคร	คาดว่าจะมีอากาศหนาวตลอดสัปดาห์

กรมอุตุนิยมวิทยา
๒๙ ธ.ค. ๑๘

Weather outlook for the period 29 December 1975 - 4 January 1976

General Situation

The northeast monsoon which prevails over Thailand is still strong during this week.

Northern Part: Northeastern Part: Central Part: Eastern part and Coastal Area:	Throughout the week, cold weather with very cold in the northern portion of the Northern and Northeastern parts.
Southern Thailand East Coast:	Throughout the week, rather cold weather to the north of Chumphon while isolated showers or thundershowers elsewhere.
Southern Thailand West Coast:	Local light showers throughout the week.
Bangkok Metropolis:	Cold weather expected throughout the week.

Meteorological Department
29 December 1975

สรุปลักษณะอากาศทั่วไปในรอบสัปดาห์
ตั้งแต่วันที่ ๒๒ – ๒๘ ธันวาคม ๒๕๑๘

๑. มรสุมตะวันออกเฉียงเหนือซึ่งมีกำลังปานกลางปกคลุมประเทศไทย ได้อ่อนกำลังลงเล็กน้อยในระยะครึ่งหลังของสัปดาห์ ลักษณะเช่นนี้ทำให้บริเวณประเทศไทยตอนบนมีอากาศหนาวเฉะทางตอนบนของภาคเหนือและภาคตะวันออกเฉียงเหนือมีอากาศหนาวจัด แต่ในระยะครึ่งหลังของสัปดาห์อากาศอุ่นขึ้นเล็กน้อยโดยทั่วไป และตลอดสัปดาห์ปรากฏว่ามีฝนเป็นแห่ง ๆ ในภาคใต้ ตั้งแต่จังหวัดนครศรีธรรมราชลงไป

อนึ่ง ในตอนปลายสัปดาห์พายุดีเปรสชั่นได้ก่อตัวขึ้นในทะเลจีนใต้ทางประมาณ ๖๐๐ กิโลเมตรทางตะวันออกของฝั่งเวียดนามใต้

๒. รายงานอุณหภูมิต่ำสุดในภาคต่าง ๆ ของประเทศไทยมีดังนี้.–

ภาคเหนือ	๓.๔° ซ.ที่	อ.เมือง	จ.เชียงราย	เมื่อวันที่ ๒๓ ธ.ค.
	๓.๔° ซ.ที่	อ.ท่าวังผา	จ.น่าน	" ๒๓ ธ.ค.
ภาคตะวันออกเฉียงเหนือ	๓.๔° ซ.ที่	อ.เมือง	จ.เลย	" ๒๓,๒๔ ธ.ค.
ภาคกลาง	๗.๓° ซ.ที่	ต.มิ่วชุม, อ.ชัยบาดาล	จ.ลพบุรี	" ๒๓ ธ.ค.
ภาคตะวันออก	๑๑.๖° ซ.ที่	อ.เมือง	จ.ปราจีนบุรี	" ๒๓ ธ.ค.
ภาคใต้	๑๔.๐° ซ.ที่	อ.เมือง	จ.ชุมพร	" ๒๕ ธ.ค.

๓. รายงานฝนสูงสุดมีดังนี้.–

ภาคใต้	๔๙.๔ มม.ที่	อ.ยะหริ่ง	จ.ปัตตานี เมื่อวันที่ ๒๓ ธ.ค.

กรมอุตุนิยมวิทยา
๒๙ ธ.ค.๗๕

Weekly Weather Summary
Period 22 – 28 December 1975

1. The moderate northeast monsoon which dominated Thailand slightly weakened during the second half of the week. Cold weather was experienced in Upper Thailand with very cold in the upper portion of Northern and Northeastern parts as consequence. The temperature in Upper Thailand slightly increased in general during the second half of the week. During this period, isolated rainshowers occurred in Southern Thailand south of Nakhon Si Thammarat.

At the end of the week, a tropical depression developed in the South China Sea about 600 kilometers to the east of South Vietnam coast.

2. Lowest temperatures in the various parts of Thailand were as follows:-

Northern Part	3.5°C.at Amphoe Muang,	Chiang Rai	on	23 Dec.
	3.5°C.at Tha Wang Pha,	Nan	"	23 Dec.
Northeastern Part	3.8°C.at Amphoe Muang,	Loei	"	23,24Dec.
Central Part	7.3°C.at Bua Chum, Chai Badan,	Lop Buri	"	23 Dec.
Eastern Part	11.6°C.at Amphoe Muang,	Prachin Buri	"	23 Dec.
Southern Part	14.0°C.at Amphoe Muang,	Chumphon	"	25 Dec.

3. Heaviest rainfalls were recorded at the following places:-

Southern Part	89.4 mm.at Yaring,	Pattani	on	22 Dec.

Meteorological Department
29 December 1975

ข่าวอากาศเพื่อการเกษตรประจำสัปดาห์

เมื่อวันที่ ๒๒ - ๒๘ ธันวาคม ๒๕๑๘ มีลักษณะอากาศซึ่งพอสรุปได้ดังต่อไปนี้ :-

มรสุมตะวันออกเฉียงเหนือซึ่งมีกำลังปานกลางปกคลุมประเทศไทยได้ออนกำลังลงเล็กน้อย ในระยะครึ่งหลังของสัปดาห์ ลักษณะเช่นนี้ทำให้บริเวณประเทศไทยตอนบนมีอากาศหนาว และทางตอนบนของภาคเหนือและภาคตะวันออกเฉียงเหนือมีอากาศหนาวจัด แต่ในระยะครึ่งหลังของสัปดาห์อากาศอุ่นขึ้นเล็กน้อยโดยทั่วไป และตลอดสัปดาห์ปรากฏว่ามีฝนเป็นแห่ง ๆ ในภาคใต้ ตั้งแต่จังหวัดนครศรีธรรมราชลงไป

อนึ่งในตอนปลายสัปดาห์ พายุดีเปรสชั่นได้ก่อตัวขึ้นในทะเลจีนใต้ ห่างประมาณ ๖๐๐ กิโลเมตรทางตะวันออกของฝั่งเวียดนามใต้

ข้อควรทราบ

ในสัปดาห์นี้บริเวณตอนบนของภาคเหนือและภาคตะวันออกเฉียงเหนือยังคงมีอากาศหนาวจัด ส่วนภาคอื่น ๆ จะมีอากาศหนาว ขอให้สังเกตระมัดระวังและให้ความอบอุ่นแก่สัตว์เลี้ยงอย่างเพียงพอในช่วงที่มีอากาศหนาวจัดนี้ด้วย สำหรับภาคใต้ตอนล่างจะมีฝนเป็นบางแห่งโดยเฉพาะทางด้านฝั่งตะวันออก.

กรมอุตุนิยมวิทยา
๒๙ ธันวาคม ๒๕๑๘

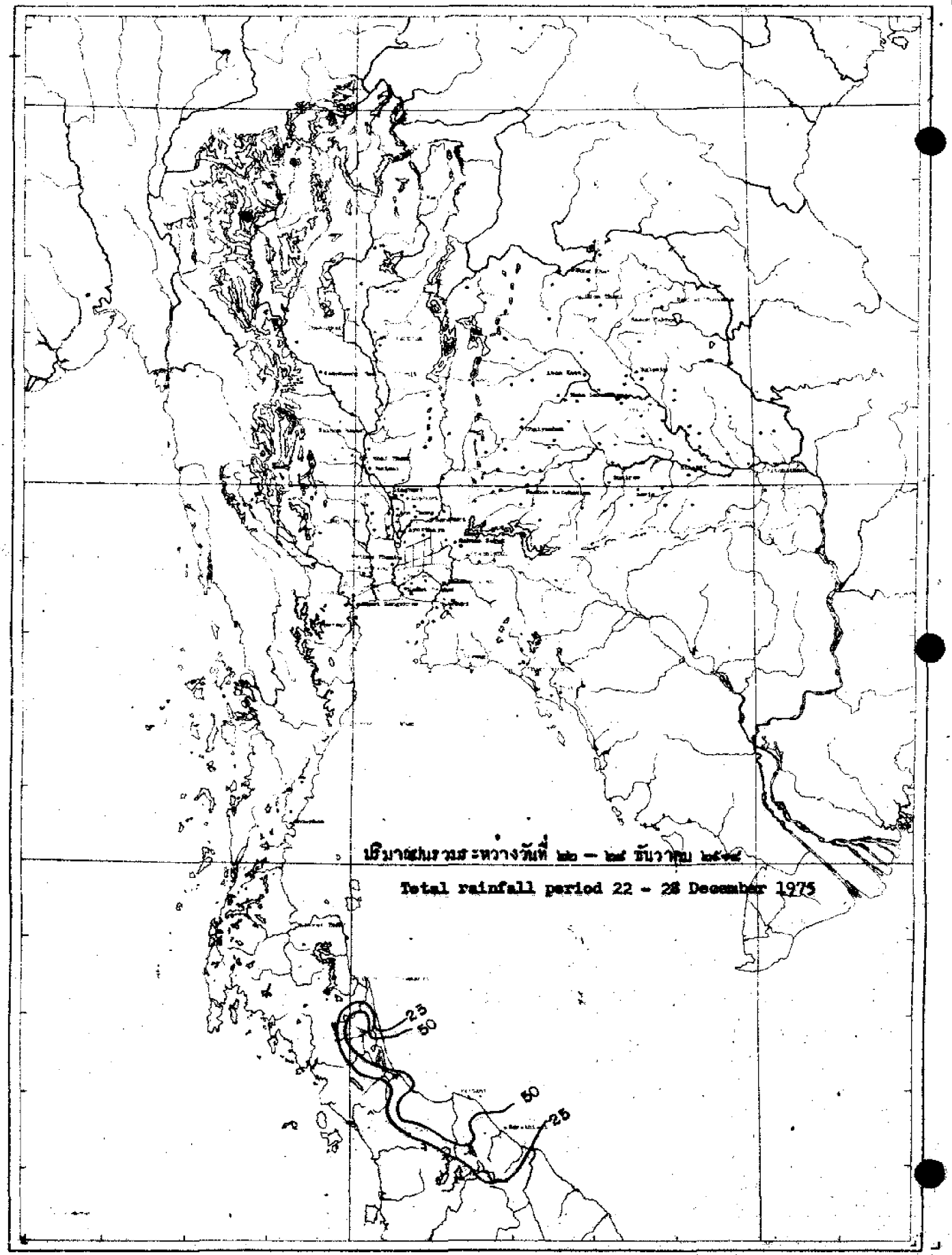
ปริมาณฝนรวมระหว่างวันที่ ๒๒ – ๒๘ ธันวาคม ๒๕๑๘
Total rainfall period 22 - 28 December 1975
25
50
50
25

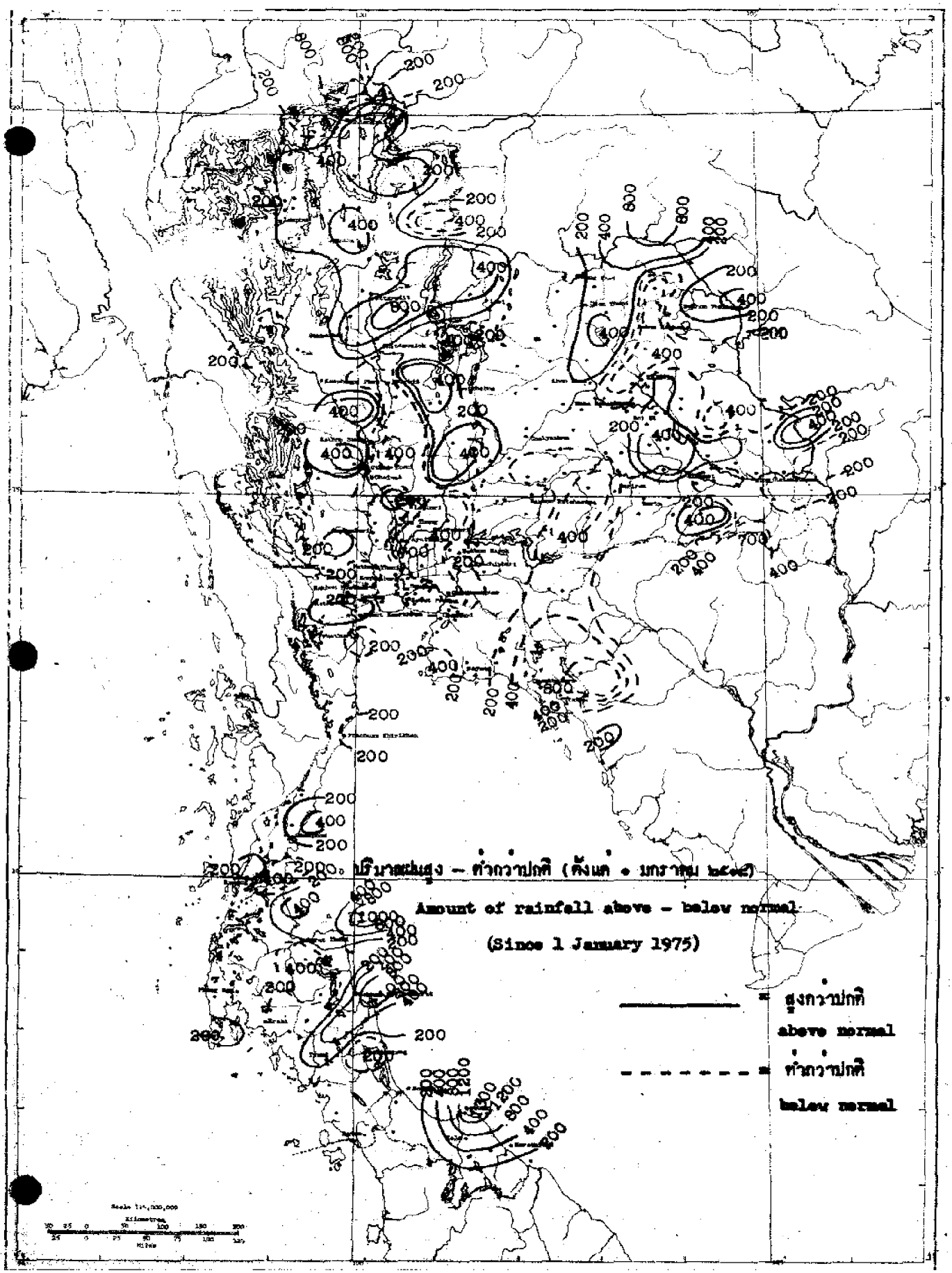
ปริมาณฝนสูง – ต่ำกว่าปกติ (ตั้งแต่ 1 มกราคม 2518)
Amount of rainfall above – below normal
(Since 1 January 1975)
สูงกว่าปกติ
above normal
ต่ำกว่าปกติ
below normal

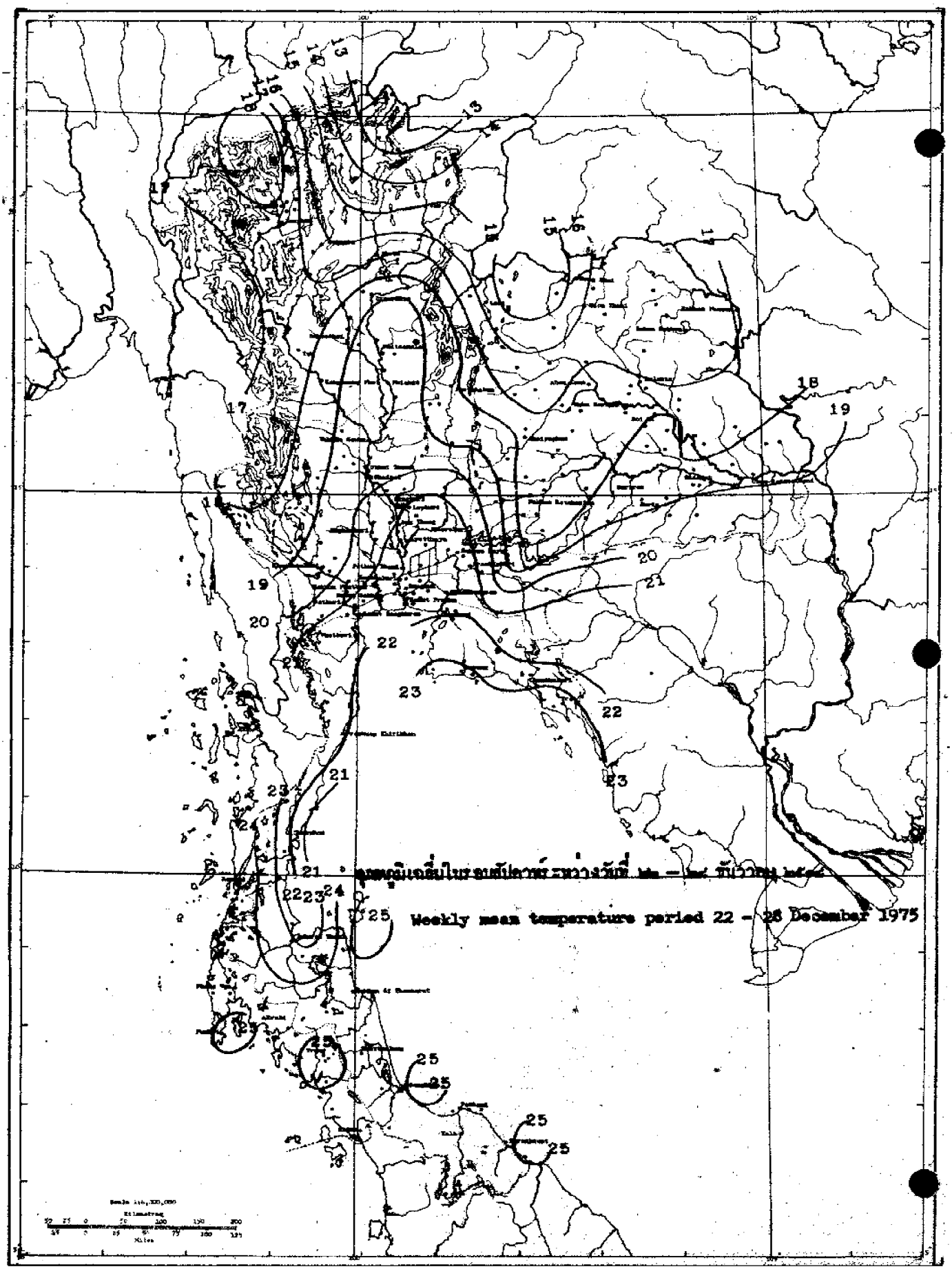

อุณหภูมิเฉลี่ยในระยะสัปดาห์ ระหว่างวันที่ [illegible] — [illegible] ธันวาคม [illegible]

Weekly mean temperature period 22 – 28 December 1975

สถานีฝน	Station	วันที่และจำนวนน้ำฝนเป็นมิลลิเมตร Date and amount of rainfall in millimeters ธันวาคม December 22	23	24	25	26	27	28	ฝนรวม มม. Total rainfall mm.	ฝนรวมตั้งแต่ 1 มกราคม Accumulative rainfall since 1 January ปริมาณ มม. Amount mm.	สูงต่ำกว่าปกติ Above or below Normal
ภาคเหนือ	**NORTHERN PART**										
1 เชียงราย	CHIANG RAI*								0.0	2133.6	+348.2
2 แม่สาย	Mae Sai								0.0	1629.1	+ 54.6
3 เชียงแสน	Chiang Saen								0.0	1689.3	+150.1
4 เชียงของ	Chiang Khong								0.0	1251.8	-344.5
5 แม่จัน	Mae Chan								0.0	1512.1	-907.2
6 แม่สรวย	Mae Suai								0.0	1311.9	- 9.9
7 เทิง	Thoeng								0.0	2085.3	+407.2
8 เชียงคำ	Chiang Kham								0.0	1470.8	+105.9
9 เวียงป่าเป้า	Wiang Pa Pao								0.0	824.8	-285.9
10 พาน	Phan								0.0	1783.2	+409.6
11 แม่ใจ	Mae Chai								0.0	1792.7	+452.1
12 พะเยา	Phayao								0.0	1502.0	+466.9
13 ภูน	Chun								0.0	1149.6	-329.3
14 แม่ฮ่องสอน	MAE HONG SON*								0.0	1323.4	+ 68.4
15 ปาย	Pai								0.0		
16 ขุนยวม	Khun Yuam								0.0	1405.8	+158.6
17 แม่ลาน้อย	Mae La Noi								0.0		
18 แม่สะเรียง	Mae Sariang*								0.0	1207.8	- 42.1
19 เชียงใหม่	CHIANG MAI*								0.0	1444.6	+175.2
20 ฝาง	Fang								0.0	979.8	-288.9
21 แม่อาย	Mae Ai										
22 เชียงดาว	Chiang Dao										
23 แม่แตง	Mae Taeng								0.0	1452.3	+260.2
24 แม่ริม	Mae Rim								0.0		
25 สันทราย	San Sai								0.0	1163.0	- 33.1
26 ดอยสะเก็ด	Doi Saket								0.0	1585.1	+384.0
27 สันกำแพง	San Kamphaeng								0.0		
28 หางดง	Hang Dong								0.0	1338.4	+184.7
29 สารภี	Saraphi								0.0	658.9	
30 สันป่าตอง	San Pa Tong								0.0		
31 จอมทอง	Chom Thong								0.0	1077.5	+133.3
32 ฮอด	Hot								0.0	1274.8	+163.9
33 ลำพูน	LAMPHUN								0.0	1272.3	+315.5
34 ป่าซาง	Pa Sang								0.0	1278.4	+294.2
35 ลี้	Li								0.0	756.2	-414.9
36 ลำปาง	LAMPANG*								0.0	1464.8	+411.0
37 งาว	Ngao								0.0		
38 แจ้ห่ม	Chae Hom								0.0	886.0	-101.8
39 เกาะคา	Ko Kha								0.0	1350.3	+302.2
40 สบปราบ	Sop Prap								0.0	1250.7	+182.7

สถานีฝน Station	วันที่และจำนวนน้ำฝนเป็นมิลลิเมตร Date and amount of rainfall in millimetres ธันวาคม December 22	23	24	25	26	27	28	ฝนรวม มม. Total rainfall mm.	ฝนรวมตั้งแต่ 1 มกราคม Accumulative rainfall since 1 January ปริมาณ มม. Amount mm.	สูงต่ำกว่าปกติ Above or below Normal
41 เถิน Thoen								0.0	1170.8	+186.4
42 แม่พริก Mae Phrik								0.0		
43 แพร่ PHRAE*								0.0	1313.2	+222.4
44 สอง Song								0.0	1366.0	+ 71.4
45 สูงเม่น Song Men								0.0	1188.9	+211.3
46 เด่นชัย Den Chai								0.0	1589.1	+413.8
47 น่าน NAN*								0.0	1494.5	+185.3
48 ทุ่งช้าง Thung Chang								0.0	1509.8	-147.2
49 เชียงกลาง Chiang Klang								0.0		
50 ท่าวังผา Tha Wang Pha*								0.0	1902.7	+479.6
51 ปัว Pua								0.0	1313.7	+ 28.3
52 สา Sa								0.0	434.6	-690.0
53 นาน้อย Na Noi								0.0	883.0	- 73.2
54 อุตรดิตถ์ UTTARADIT*								0.0	1737.0	+307.3
55 ฟากท่า Fak Tha								0.0	1168.8	+ 15.6
56 น้ำปาด Nam Pat								0.0	1264.3	+ 74.7
57 สนามบินอุตรดิตถ์ Uttaradit Airport*										
58 ท่าปลา Tha Pla								0.0	1964.5	+736.7
59 ลับแล Laplae								0.0	1543.9	+ 53.8
60 ตาก TAK*								0.0	1157.8	+121.9
61 เขื่อนภูมิพล Bhumibol Dam*								0.0	1126.5	+ 68.4
62 บ้านตาก Ban Tak										
63 แม่ระมาด Mae Ramat										
64 แม่สอด Mae Sot*								0.0	1257.1	-251.9
65 สุโขทัย SUKHOTHAI								0.0	949.8	-164.1
66 ทุ่งเสลี่ยม Thung Saliam								0.0	1639.3	+448.8
67 สวรรคโลก Sawankhalok								0.0		
68 กงไกรลาศ Kong Krailat								0.0	1843.3	+574.3
69 บ้านด่านลานหอย Ban Dan Lan Hoi								0.0		
70 พิษณุโลก PHITSANULOK*								0.0	1578.2	+238.4
71 นครไทย Nakhon Thai								0.0	751.4	-564.7
72 พรหมพิราม Phrom Phiram								0.0	1852.1	+879.1
73 วังทอง Wang Thong								0.0	1469.1	+106.1
74 บางกระทุ่ม Bang Krathum								0.0	1107.1	-281.8
75 กำแพงเพชร KAMPHAENG PHET								0.0	1391.7	+180.5
76 พรานกระต่าย Phan Kratai								0.0	1357.3	- 82.8
77 คลองขลุง Khlong Khlung								0.0	1068.9	-249.2
78 ขาณุวรลักษบุรี Khanu Woralaksaburi								0.0	1808.5	+534.5
79 พิจิตร PHICHIT								0.0	1968.9	+444.9
80 สามง่าม Sam Ngam								0.0	1061.7	-205.4
81 ตะพานหิน Taphan Hin								0.0	1311.5	+ 35.1

สถานีฝน	Station	วันที่และจำนวนน้ำฝนเป็นมิลลิเมตร Date and amount of rainfall in millimeters ธันวาคม December 22	23	24	25	26	27	28	ฝนรวม มม. Total rainfall mm.	ฝนสะสมตั้งแต่ 1 มกราคม Accumulative rainfall since 1 January ปริมาณ มม. Amount mm.	สูงหรือต่ำปกติ Above or below Normal
82 บางมูลนาค	Bang Mun Nak								0.0	875.9	-256.6
83 โพทะเล	Pho Thale								0.0		
84 เพชรบูรณ์	**PHETCHABUN***								0.0	1092.1	-139.1
85 หล่มเก่า	Lom Kao								0.0		
86 หล่มสัก	Lom Sak*								0.0	1075.8	+ 89.6
87 ชนแดน	Chon Daen								0.0	1674.3	+448.4
88 หนองไผ่	Nong Phai								0.0		
89 วิเชียรบุรี	Wichian Buri*								0.0	1531.2	+403.2
ภาคตะวันออกเฉียงเหนือ NORTHEASTERN PART											
1 เลย	**LOEI***								0.0	1261.1	+ 48.9
2 เชียงคาน	Chiang Khan								0.0	1294.6	+ 24.7
3 ท่าลี่	Tha Li								0.0	1485.0	+512.2
4 ด่านซ้าย	Dan Sai								0.0	1348.8	+252.0
5 วังสะพุง	Wang Saphung								0.0	1092.1	- 9.4
6 หนองคาย	**NONG KHAI***								0.0	2120.1	+338.9
7 ศรีเชียงใหม่	Si Chiang Mai								0.0	2049.7	+183.6
8 ท่าบ่อ	Tha Bo								0.0	1370.5	-168.2
9 โพนพิสัย	Phon Phisai								0.0	2491.2	+681.0
10 บึงกาฬ	Bung Kan								0.0	3382.7	+918.3
11 เซกา	Seka								0.0	2284.3	+618.1
12 อุดรธานี	**UDON THANI***								0.0	1753.0	+211.5
13 เพ็ญ	Phen								0.0	1552.5	+219.8
14 กุมภวาปี	Kumphawapi								0.0	1532.9	+452.4
15 สร้อยคำ	Soi Kham								0.0	1349.4	+ 92.9
16 หนองบัวลำภู	Nong Bua Lam Phu								0.0	732.8	-143.5
17 สกลนคร	**SAKON NAKHON***								0.0	1661.4	+192.7
18 วานรนิวาส	Wanon Niwet								0.0	1240.4	-495.3
19 สว่างแดนดิน	Sawang Daen Din								0.0	1709.7	+ 93.9
20 พรรณานิคม	Phanna Nikhom								0.0	1709.9	+190.8
21 นครพนม	**NAKHON PHANOM***								0.0	2783.8	+448.5
22 บ้านแพง	Ban Phaeng								0.0	2931.4	+178.2
23 ท่าอุเทน	Tha Uthen								0.0	2523.5	+255.1
24 นาแก	Na Kae								0.0	1603.2	+100.7
25 ธาตุพนม	That Phanom								0.0	1419.7	-341.0
26 มุกดาหาร	Mukdahan*								0.0	1499.1	+ 6.7
27 กาฬสินธุ์	**KALASIN**								0.0	1406.3	+ 17.3
28 ยางตลาด	Yang Talat								0.0	1535.3	+228.3
29 สหัสขันธ์	Sahatsakhan								0.0	902.7	-427.3
30 กุฉินารายณ์	Kuchinarai								0.0		
31 กมลาไสย	Kamalasai								0.0	1391.5	+117.1
32 ร้อยเอ็ด	**ROI ET***								0.0	1698.0	+294.1

สถานีส่ง	Station	วันที่และจำนวนน้ำฝนเป็นมิลลิเมตร Date and amount of rainfall in millimeters ธันวาคม December 22	23	24	25	26	27	28	ฝนรวม มม. Total rainfall mm.	ฝนรวมตั้งแต่ 1 มกราคม Accumulative rainfall since 1 January ปริมาณ มม. Amount mm.	สูงต่ำกว่าปกติ Above or below Normal
53 โพนทอง	Phon Thong								0.0	1292.3	-189.2
54 ธวัชบุรี	Thawatchaburi								0.0	1261.2	-184.4
55 อาจสามารถ	At Samat								0.0		
56 เสลภูมิ	Selaphum								0.0	1493.9	+150.3
57 จตุรพักตร์พิมาน	Chatoraphak Phiman								0.0	1480.2	+409.8
58 เกษตรวิสัย	Kaset Wisai								0.0	1928.4	+526.9
59 สุวรรณภูมิ	Suwannaphum								0.0	1581.2	- 70.3
60 มหาสารคาม	MAHA SARAKHAM								0.0	1189.8	-188.8
61 เชียงยืน	Chiang Yun								0.0	1112.3	-171.9
62 กันทรวิชัย	Kantharawichai								0.0	1209.4	- 25.4
63 โกสุมพิสัย	Kosum Phisai*								0.0	780.9	-462.9
64 บรบือ	Borabu								0.0		
65 วาปีปทุม	Wapi Pathum								0.0	1329.2	+159.1
66 พยัคฆภูมิพิสัย	Phayakkhaphum Phisai								0.0	1510.8	+102.3
67 ขอนแก่น	KHON KAEN*								0.0	1460.0	+257.1
68 น้ำพอง	Nam Phong								0.0	1023.5	- 55.0
69 ภูเวียง	Phu Wiang								0.0	1292.2	+ 70.2
70 ชุมแพ	Chum Phae								0.0	967.1	-140.4
71 มัญจาคีรี	Mancha Khiri								0.0		
72 ชนบท	Chonnabot								0.0	1049.8	-139.2
73 บ้านไผ่	Ban Phai								0.0	1051.3	-150.5
74 พล	Phon								0.0	984.3	-287.2
75 หนองสองห้อง	Nong Song Hong								0.0	1322.0	+ 48.9
76 ชัยภูมิ	CHAIYAPHUM*								0.0	1447.1	+164.6
77 เกษตรสมบูรณ์	Kaset Sombun								0.0	822.2	- 52.2
78 ภูเขียว	Phu Khieo								0.0	1155.2	+107.5
79 คอนสวรรค์	Khon Sawan								0.0	1107.9	- 52.3
80 จัตุรัส	Chatturat								0.0	1038.7	- 74.2
81 บำเหน็จณรงค์	Bamnet Narong								0.0	1155.2	- 59.3
[illegible]	NAKHON RATCHASIMA*								0.0	1041.4	-155.1
83 [illegible]ใหญ่	Bua Yai										
84 [illegible]	Khong								0.0	861.4	-228.2
85 ด่านขุนทด	Dan Khun Thot								0.0	1176.9	+136.4
86 โนนไทย	Non Thai								0.0	680.9	-420.6
87 โนนสูง	Non Sung								0.0	859.3	-364.5
88 พิมาย	Phimai								0.0		
89 ลำปลายมาศ	Sikhio								0.0	953.2	-131.0
90 สูงเนิน	Sung Noen								0.0	1024.8	-143.6
91 ปักธงชัย	Pak Thong Chai								0.0	996.6	- 94.7
92 โชคชัย	Chok Chai*								0.0	1254.8	+194.8
93 คงบุรี	Khon Buri								0.0	509.8	-546.9

สถานีฝน Station	วันที่และจำนวนน้ำฝนเป็นมิลลิเมตร Date and amount of rainfall in millimeters ธันวาคม December 22	23	24	25	26	27	28	ฝนรวม มม. Total rainfall mm.	ฝนรวมตั้งแต่ 1 มกราคม Accumulative rainfall since 1 January ปริมาณ มม. Amount mm.	สูงต่ำกว่าปกติ Above or below Normal
74 **บุรีรัมย์** **BURI RAM**								0.0	1384.2	- 2.1
75 พุทไธสง Phutthaisong								0.0	1463.2	+109.8
76 สตึก Satuk								0.0	1336.4	+ 13.8
77 ลำปลายมาศ Lam Phai Mat								0.0	790.5	-553.3
78 นางรอง Nang Rong								0.0	1063.0	-242.3
79 **สุรินทร์** **SURIN***								0.0	1143.5	-164.4
80 รัตนบุรี Rattanaburi								0.0	1535.1	+253.9
81 ท่าตูม Tha Tum*								0.0	1737.4	+545.7
82 ศีขรภูมิ Sikhoraphum								0.0	734.3	-511.3
83 ปราสาท Prasat								0.0	1174.0	- 39.5
84 สังขะ Sangkha								0.0	1353.4	+150.9
85 **ศรีสะเกษ** **SI SA KET**								0.0	1235.6	-246.7
86 ราษีไศล Rasi Salai								0.0	1248.2	- 8.6
87 กันทรารมย์ Kanthararom								0.0		
88 ขุขันธ์ Khukhan								0.0	1854.3	+571.3
89 ขุนหาญ Khun Han								0.0	676.5	-712.5
90 กันทรลักษ์ Kantharalak								0.0	951.8	-396.8
91 **อุบลราชธานี** **UBON RATCHATHANI***								0.0	1627.6	+ 57.4
92 เขมราฐ Khemarat								0.0	2061.1	-577.1
93 อำนาจเจริญ Amnat Charoen								0.0	1408.4	-170.3
94 ยโสธร Yasothon								0.0	1012.8	-440.7
95 ตระการพืชผล Trakan Phutphon								0.0	2135.4	+624.1
96 มหาชนะชัย Maha Chana Chai								0.0	1757.6	+302.9
97 เขื่องใน Khuang Nai								0.0	1587.8	+ 83.0
98 โขงเจียม Khong Chiam								0.0	1138.1	-645.4
99 เดชอุดม Det Udom								0.0	1700.9	+162.0
100 บุณฑริก Buntharik								0.0	1470.6	-224.6
ภาคกลาง CENTRAL PART										
1 **นครสวรรค์** **NAKHON SAWAN***								0.0	1229.6	+ 37.4
2 บรรพตพิสัย Banphot Phisai								0.0	1427.4	+460.8
3 ชุมแสง Chumsaeng										
4 หนองบัว Nong Bua										
5 ตาคลี Tat Yao								0.0	1292.0	+224.0
6 ท่าตะโก Tha Tako								0.0	1240.0	+150.6
7 พยุหะคีรี Phayuha Khiri								0.0	922.3	-139.2
8 ตากฟ้า Takfa								0.0	864.5	-430.1
9 **อุทัยธานี** **UTHAI THANI**								0.0	723.3	-440.5
10 สว่างอารมณ์ Sawang Arom								0.0	516.3	-608.9
11 บ้านไร่ Ban Rai								0.0	1360.1	+169.5
12 ทัพทัน Thap than								0.0	1359.7	+ 96.2
13 หนองฉาง Nong Chang								0.0	2205.6	+777.3

สถานีฝน Station	วันที่และจำนวนน้ำฝนเป็นมิลลิเมตร Date and amount of rainfall in millimeters ธันวาคม December 22	23	24	25	26	27	28	ฝนรวม มม. Total rainfall mm.	ปริมาณรวมตั้งแต่ 1 มกราคม Accumulative rainfall since 1 January ปริมาณ มม. Amount mm.	สูงต่ำกว่าปกติ Above or below Normal
14 หนองขาหย่าง Nong Khayang								0.0	1160.1	- 22.1
15 ชัยนาท CHAI NAT								0.0	975.7	-167.3
16 มโนรมย์ Manorom								0.0	812.2	-388.1
17 วัดสิงห์ Wat Sing								0.0	904.6	-340.5
18 หันคา Hankha								0.0	1224.4	+ 40.8
19 สิงห์บุรี SING BURI								0.0	1405.4	+302.0
20 อินทร์บุรี In Buri								0.0	968.9	-241.1
21 บางระจัน Bang Rachan								0.0	1176.9	- 65.2
22 พรหมบุรี Phrom Buri								0.0	1055.6	-269.3
23 ลพบุรี LOP BURI*								0.0	1124.7	-225.4
24 บ้านหมี่ Ban Mi								0.0	1056.9	+ 20.5
25 บ้านบึง Bua Chum*								0.0	1233.7	+ 21.7
26 ชัยบาดาล Chai Badan								0.0	1540.7	+435.9
27 พัฒนานิคม Phatthana Nikhom								0.0	652.7	-440.1
28 โคกสำโรง Khok Samrong								0.0	626.8	-431.3
29 ท่าวุ้ง Tha Wung								0.0	1066.2	-387.2
30 สุพรรณบุรี SUPHAN BURI*								0.0	1335.5	+ 71.3
31 เดิมบางนางบวช Doembang Nangbuat								0.0	859.8	-286.4
32 สามชุก Sam Chuk								0.0	1144.5	- 34.8
33 ดอนเจดีย์ Don Chedi								0.0	858.2	- 11.4
34 ศรีประจันต์ Si Phrachan								0.0	209.0	-854.8
35 อู่ทอง U Thong								0.0	603.4	-213.8
36 บางปลาม้า Bang Pa Ma								0.0		
37 ดอนพี่น้อง Song Phi Nong								0.0	950.2	+112.4
38 อ่างทอง ANG THONG								0.0	1280.5	- 49.8
39 โพธิ์ทอง Pho Thong								0.0	1677.6	+182.4
40 ไชโย Chaiyo								0.0		
41 วิเศษชัยชาญ Wiset Chai Chan								0.0	1529.0	+137.5
42 ป่าโมก Pa Mok								0.0	1330.4	+146.5
43 สระบุรี SARABURI								0.0	1064.9	-499.1
44 พระพุทธบาท Phra Phutthabat								0.0		
45 บ้านหมอ Ban Mo								0.0	1138.6	-156.9
46 เสาไห้ Sao Hai								0.0	1182.8	-337.3
47 แก่งคอย Kaeng Khoi								0.0	1389.4	-167.5
48 หนองแค Nong Khae								0.0	1568.9	+ 43.0
49 พระนครศรีอยุธยา PHRA NAKHON SI AYUTTHAYA								0.0	1049.7	- 61.7
50 ท่าเรือ Tha Rua								0.0	1341.2	-202.4
51 ผักไห่ Phak Hai								0.0	1211.6	-175.6
52 บางบาล Bang Ban								0.0	985.6	-426.9
53 เสนา Sena								0.0	1022.4	-378.4
54 บางไทร Bang Sai								0.0	1120.1	-246.7

สถานีฝน Station	วันที่และจำนวนน้ำฝนเป็นมิลลิเมตร Date and amount of rainfall in millimeters ธันวาคม December 22	23	24	25	26	27	28	ฝนรวม มม. Total rainfall mm.	ฝนรวมตั้งแต่ 1 มกราคม Accumulative rainfall since 1 January ปริมาณ มม. Amount mm.	สูงต่ำกว่าปกติ Above or below Normal
55 บางปะอิน Bang Pa-in								0.0	1296.9	- 74.8
56 **ปทุมธานี** **PATHUM THANI**								0.0	680.5	-755.0
57 หนองเสือ Nong Sua								0.0	1514.5	- 9.0
58 ธัญบุรี Thanyaburi								0.0		
59 รังสิต Rangsit								0.0	1152.3	-362.0
60 ลำลูกกา Lam Luk Ka								0.0	1272.4	-188.9
61 **นนทบุรี** **NONTHABURI**								0.0	1331.3	+196.6
62 บางบัวทอง Bang Bua Thong								0.0	1222.6	-105.8
63 **ธนบุรี** **THON BURI**										
64 ตลิ่งชัน Taling Chan										
65 บางขุนเทียน Bang Khun Thian										
66 ราษฎร์บูรณะ Rat Burana										
67 **กรุงเทพมหานคร** **BANGKOK METROPOLIS**								0.0	1377.8	-128.1
68 สนามบินดอนเมือง Don Muang Airport*								0.0	966.4	-548.0
69 บางเขน Bang Khen								0.0	1542.0	+ 40.4
70 มีนบุรี Min Buri								0.0		
71 ลาดกระบัง Lat Krabang								0.0	502.5	-950.6
72 ศูนย์วิจัยบางนา Bangk Na*								0.0	1106.9	
73 **กาญจนบุรี** **KANCHANABURI***								0.0	1181.3	+ 59.9
74 สังขละบุรี Sangkhla Buri										
75 เหมืองปิล็อก Pilok										
76 ทองผาภูมิ Thong Pha Phum*								0.0	1774.8	+164.7
77 ศรีสวัสดิ์ Si Sawat										
78 ไทรโยค Sai Yok										
79 พนมทวน Phanom Thuan								0.0	1076.5	+258.6
80 ท่าม่วง Tha Muang								0.0	983.5	+ 59.2
81 **นครปฐม** **NAKHON PATHOM**								0.0	1210.8	- 17.4
82 บางเลน Bang Len								0.0	799.0	-397.4
83 นครชัยศรี Nakhon Chaisi								0.0	896.5	-101.1
84 **ราชบุรี** **RATCHABURI**								0.0	1122.5	-152.1
85 บ้านโป่ง Ban Pong								0.0	1108.5	+ 95.0
86 โพธาราม Photharam								0.0	1165.8	+ 21.2
87 ดำเนินสะดวก Damnoen Saduak								0.0		
88 ปากท่อ Pak Tho								0.0	1423.5	+321.8
89 **สมุทรสงคราม** **SAMUT SONGKHRAM**								0.0	1351.1	+256.6
90 บางคณฑี Bang Khonthi								0.0	1539.7	+365.7
91 อัมพวา Amphawa								0.0	1136.4	- 10.2
92 **สมุทรสาคร** **SAMUT SAKHON**								0.0	1246.2	- 94.5
93 กระทุ่มแบน Kratum Baen								0.0	1104.3	-149.2
94 **สมุทรปราการ** **SAMUT PRAKAN**								0.0	1149.8	-234.6
95 บางพลี Bang Phli								0.0	1193.8	-255.3

สถานีฝน Station	วันที่และจำนวนน้ำฝนเป็นมิลลิเมตร Date and amount of rainfall in millimeters ธันวาคม December 22	23	24	25	26	27	28	ฝนรวม มม. Total rainfall mm.	ฝนรวมตั้งแต่ 1 มกราคม Accumulative rainfall since 1 January ปริมาณ มม. Amount mm.	สูงต่ำกว่าปกติ Above or below Normal
ภาคตะวันออก EASTERN PART										
1 นครนายก NAKHON NAYOK								0.0	1925.5	- 6.0
2 บ้านนา Ban Na								0.0	1805.0	-191.0
3 ปากพลี Pak Phli								0.0	1725.0	-212.3
4 องครักษ์ Ongkharak								0.0	1960.4	+152.5
5 ปราจีนบุรี PRACHIN BURI*								0.0	2057.7	+ 8.6
6 ประจันตคาม Prachantakham								0.0	862.0	-816.0
7 บ้านสร้าง Ban Sang								0.0	1411.8	-257.6
8 ศรีมหาโพธิ Si Maha Phot								0.0	1563.7	-132.9
9 กบินทร์บุรี Kabin Buri*								0.0	1371.3	-181.5
10 สระแก้ว Sa Kaeo								0.0	1382.2	-331.3
11 วัฒนานคร Watthana Nakhon								0.0	1368.7	-178.6
12 อรัญประเทศ Aranyaprathet*								0.0	1602.1	+ 32.6
13 ฉะเชิงเทรา CHACHOENGSAO								0.0	1218.2	-158.0
14 บ้านโพธิ์ Ban Pho								0.0	628.1	-624.7
15 ชลบุรี CHON BURI*								0.0	1246.6	-140.8
16 พานทอง Phan Thong								0.0	1110.4	+ 18.[illegible]
17 บ้านบึง Ban Bung								0.0		
18 เกาะสีชัง Ko Sichang*								0.0	1117.2	-120.6
19 ศรีราชา Si Racha								0.0	1004.1	-174.8
20 สัตหีบ Sattahip*								0.0	902.9	-423.8
21 ระยอง RAYONG								0.0	1175.0	-138.8
22 บ้านค่าย Ban Khai								0.0	1400.8	+135.1
23 แกลง Klaeng								0.0	1666.4	-355.4
24 จันทบุรี CHANTHABURI*								0.0	2629.0	-537.9
25 ท่าใหม่ Tha Mai								0.0	2254.6	-461.7
26 มะขาม Makham								0.0		
27 ตราด TRAT								0.0	3566.1	-265.7
28 เขาสมิง Khao Saming								0.0	1233.6	-1287.3
29 แหลมงอบ Laem Ngop								0.0	4136.6	
30 คลองใหญ่ Khlong Yai*								0.0	5066.3	+212.9
ภาคใต้ SOUTHERN PART										
1 เพชรบุรี PHETCHABURI								0.0	947.9	-210.5
2 บ้านแหลม Ban Laem								0.0	469.9	-729.3
3 บ้านลาด Ban Lat								0.0	1023.6	-124.5
4 ท่ายาง Tha Yang								0.0	567.8	-269.9
5 ชะอำ Cha-am								0.0	994.6	+ 75.6
6 ประจวบคีรีขันธ์ PRACHUAP KHIRI KHAN*								0.0	1395.5	-254.0
7 หัวหิน Hua Hin*								0.0	992.8	- 55.0
8 ปราณบุรี Pran Buri								0.0		
9 ชุมพร CHUMPHON*								0.0	2563.1	+483.7

สถานีฝน	Station	วันที่และจำนวนน้ำฝนเป็นมิลลิเมตร Date and amount of rainfall in millimetre ธันวาคม December 22	23	24	25	26	27	28	ฝนรวม มม. Total rainfall mm.	ฝนรวมตั้งแต่ 1 มกราคม Accumulative rainfall since 1 January ปริมาณ มม. Amount mm.	สูงต่ำกว่าปกติ Above or below Normal
10 ท่าแซะ	Tha Sae								0.0	2311.1	+227.2
11 สวี	Sawi								0.0	1745.8	-147.7
12 หลังสวน	Lang Suan								0.0	1406.3	-468.5
13 สุราษฎร์ธานี	SURAT THANI*	T						0.1	0.1	2036.0	+275.5
14 ไชยา	Chaiya								0.0	2226.7	+550.2
15 เกาะสมุย	Ko Samui*								0.0	2638.2	+1046.0
16 พุนพิน	Phunphin								0.0	1057.3	-403.6
17 ท่าฉาง	Tha Chang								0.0	2127.6	- 82.9
18 กาญจนดิษฐ์	Kanchanadit										
19 บ้านนาสาร	Ban Na San										
20 นครศรีธรรมราช	NAKHON SI THAMMARAT*			0.1				1.4	1.5	3612.6	+1124.8
21 สิชล	Sichon								0.0	1907.1	-121.7
22 ท่าศาลา	Tha Sala								0.0	1994.2	- 98.5
23 เชวาง	Chawang								0.0	1770.6	-240.5
24 ทุ่งสง	Thung Song								0.0	2043.3	+ 43.5
25 ร่อนพิบูลย์	Ron Phibun								0.0	2268.1	+553.2
26 ปากพนัง	Pak Phanang								0.0	2452.5	+326.5
27 พัทลุง	PHATTHALUNG		13.5						13.5	1906.7	-397.5
28 ควนขนุน	Khuan Khanun		53.7						53.7	2936.6	
29 ปากพยูน	Pak Phayun	32.0	40.5						72.5	1425.2	
30 เขาชัยสน	Khao Chaison	1.7	60.9	4.2					66.8	2203.7	
31 สงขลา	SONGKHLA*	32.2	26.9	T		12.6	0.2	6.5	78.4	2285.3	+132.3
32 รัตภูมิ	Rattaphum	3.5	20.5	1.9		0.6	0.7	7.9	35.1	1971.5	
33 หาดใหญ่	Hat Yai	17.9	17.5	T					35.4	1627.2	
34 สะเดา	Sadao	75.0							75.0	1713.8	
35 ปัตตานี	PATTANI*	61.0	2.2		3.2	T		17.0	83.4	2650.0	+1332.6
36 หนองจิก	Nong Chik	42.9			7.9				50.8	1362.3	
37 ยะหริ่ง	Yaring	89.4							89.4	2135.6	
38 มายอ	Mayo	72.5							72.5	1651.6	
39 โคกโพธิ์	Khok Pho										
40 ปะนาเระ	Panare	76.8							76.8	1982.5	
41 ยะลา	YALA	38.9	3.4						42.3	2767.8	
42 ยะหา	Yaha	18.6			2.3				20.9	2610.5	
43 รามัน	Raman	58.2	3.2						61.4	2850.3	
44 บันนังสตา	Bannang Satar	32.2							32.2	2464.9	
45 เบตง	Betong	15.7	7.4						23.1	2048.7	
46 นราธิวาส	NARATHIWAT*	7.1	1.7	1.2		2.6		15.8	28.4	2902.6	+253.1
47 ยี่งอ	Yi-ngo								0.0	2142.7	
48 รามัน	Rangae								0.0	775.1	
49 ตากใบ	Tak Bai								0.0	1913.3	
50 สุไหงโกลก	Sungai Kolok								0.0	1864.8	

สถานีฝน Station		วันที่และจำนวนน้ำฝนเป็นมิลลิเมตร Date and amount of rainfall in millimeters ธันวาคม December							ฝนรวม มม. Total rainfall mm.	ฝนรวมตั้งแต่ 1 มกราคม Accumulative rainfall since 1 January	
		22	23	24	25	26	27	28		ปริมาณ มม. Amount mm.	สูงต่ำกว่าปกติ Above or below Normal
51 ระนอง	RANONG*								0.0	4563.7	+216.9
52 กระบุรี	Kra Buri								0.0	3171.3	
53 พังงา	PHANGNGA								0.0	2801.9	
54 ตะกั่วป่า	Takua Pa								0.0	4243.5	
55 กะปง	Kapong								0.0	4039.5	
56 ท้ายเหมือง	Thai Muang								0.0	2717.1	
57 ตะกั่วทุ่ง	Takua Thung								0.0	3053.2	
58 ทับปุด	Thap Put								0.0	2478.0	
59 ภูเก็ต	PHUKET*								0.0	2647.8	+308.4
60 สนามบินภูเก็ต	Phuket Airport*								0.0	3005.2	+375.1
61 กระบี่	KRABI								0.0	1318.8	
62 อ่าวลึก	Ao Luk								0.0	212.3	
63 คลองท่อม	Khlong Tom								0.0	2362.3	
64 ตรัง	TRANG								0.0	2758.0	+349.2
65 สนามบินตรัง	Trang Airport*										
66 สิเกา	Sikao								0.0	2668.3	
67 ย่านตาขาว	Yan Ta Khao								0.0	2041.1	
68 ปะเหลียน	Palian								0.0	2538.2	
69 สตูล	SATUN								0.0	789.7	
70 ทุ่งหว้า	Thung Wa								0.0	1422.1	

สถานีฝน	Station	วันที่และจำนวนน้ำฝนเป็นมิลลิเมตร Date and amount of rainfall in millimeters ธันวาคม December 22	23	24	25	26	27	28	ฝนรวม มม. Total rainfall mm.	ฝนรวมตั้งแต่ 1 มกราคม Accumulative rainfall since 1 January ปริมาณ มม. Amount mm.	สูงต่ำกว่าปกติ Above or below Normal
กรุงเทพมหานคร	**BANGKOK METROPOLIS**										
1 สถานีเครื่องรับส่งวิทยุนนทบุรี	Overseas Radio Receiving Station								0.0		
2 ร.ร. การช่างนนทบุรี	Nonthaburi Trade School								0.0		
3 พลังงานปรมาณูแห่งชาติ	Atomic Energy For Peace								0.0		
4 กองกำกับการรถวิทยุ ฯ	MMP. Sub Division Car Center								0.0		
5 วิทยาลัยครูจันทรเกษม	Chankasem College Education								0.0		
6 การไฟฟ้าฝ่ายผลิต	Electrical Supply Authority								0.0		
7 ศูนย์ฝึกการบินพลเรือน	Civil Aviation Training Center								0.0		
8 ร.ร. โยธินบูรณะ	Yothin Burana School								0.0		
9 สถานีรถไฟบางบำหรุ	Bang Bamru Railway Station								0.0	1782.0	
10 ร.ร. พาณิชการสยาม	Siam Commercial School								0.0		
11 ร.ร. การประชาสัมพันธ์	Public Relation School								0.0	1021.6	
12 ร.ร. สามเสนนอก	Sam Sen Nok School								0.0	1282.5	
13 มหาวิทยาลัยรามคำแหง	Ramkhamhaeng University								0.0	1289.8	
14 ร.ร. ศรีอุลัย	Sri Ulai School								0.0		
15 ร.ร. จิตรลดา	Chitlada School								0.0		
16 เขตบางกะปิ	Bangkapi Boundary								0.0		
17 เขตหนองจอก	Nong Chok Boundary								0.0		
18 กระทรวงศึกษาธิการ	Ministry of Education								0.0		
19 ร.ร. ช่างกลวิทยา	Changkol Vitthaya School								0.0	1263.3	
20 ร. 1 พัน 2 รอ.	Second Infantry Battalion								0.0		
21 บ้านมนังคศิลา	Ban Manangkha Sila								0.0	1265.4	
22 ร.ร. โฆสิตสโมสร	Kosit Samosorn School								0.0		
23 ประตูน้ำปทุมวัน	Pathumvan Irr.								0.0	1302.3	
24 ร.ร. เฉลิมสาสน์ศึกษา	Chaloemsart Sukta School								0.0		
25 วิทยาลัยเพาะช่าง	Poh Chang College								0.0		
26 ร.ร. มาแตร์เดอี	Mater Dei School								0.0		
27 สถานีจ่ายไฟฟ้าบางกะปิ	Sup Center of Electrial Supply-Bangkapi								0.0		
28 วิทยาลัยพาณิชการธนบุรี	Thonburi Commercial College								0.0		
29 วิทยาลัยครูบ้านสมเด็จ	Banseradet Teacher College								0.0		
30 เขตคลองสาน	Khlong San Boundary								0.0		
31 ร.ร. เตรียมทหาร	Armed Force Academy Preparatory-School								0.0	1491.0	
32 ร.ร. กรุงเทพคริสเตียน	Bangkok Christian College								0.0	1174.9	
33 ร.ร. ศรีวิกรม์	Srivikorn School								0.0		
34 ประตูน้ำพระโขนง	Prakhanong Irr.								0.0	904.2	
35 ร.ร. สมชิตศึกษา	Somchit Sukta School								0.0		
36 ร.ร. ยานนาเวศวิทยาคม	Yannavas Vitthayakhom School								0.0		
37 ร.ร. พระโขนง	Prakhanong School								0.0	963.8	
38 ร.ร. ช่องนนทรี	Chong Nonthri School								0.0		

อุณหภูมิสูงสุดและต่ำสุดประจำวันที่ ๒๒ – ๒๘ ธันวาคม ๒๕๑๘

Daily Max. and Min. Temperature 22 – 28 December 1975

สถานี	Station	อุณหภูมิสูงสุดและต่ำสุดเป็นองศา ซ. Max. and Min. Temperature in degree C.							เฉลี่ยสูงสุดต่ำสุด Average Max. Min.	เฉลี่ยในสัปดาห์ Weekly Mean	ค่าปกติประจำเดือน Monthly Normal
		22	23	24	25	26	27	28			
ภาคเหนือ	**NORTHERN PART**										
1 เชียงราย	CHIANG RAI	21.4 4.5	21.7 3.5	21.7 4.4	22.0 4.1	22.7 5.0	24.0 4.7	23.0 5.2	22.4 4.5	13.4	20.1
2 แม่ฮ่องสอน	MAE HONG SON	25.9 9.5	25.3 10.1	26.0 10.6	25.7 10.5	27.0 11.1	27.5 11.3	26.2 10.0	26.2 10.4	18.3	22.6
3 เชียงใหม่	CHIANG MAI	26.0 8.8	25.0 8.9	24.9 9.5	25.9 9.6	26.3 8.8	27.4 8.9	25.5 10.9	25.8 9.5	17.6	21.8
4 น่าน	NAN	24.0 6.0	24.5 5.5	23.7 6.0	23.5 7.5	25.2 7.5	26.1 7.0	24.0 6.2	24.4 6.5	15.4	22.1
5 ท่าวังผา	Tha Wang Pha	24.0 4.1	25.3 3.5	23.4 4.5	24.3 4.4	25.4 4.4	26.0 4.6	24.1 4.5	24.6 4.2	14.4	..
6 ลำปาง	LAMPANG	24.6 6.4	25.2 5.8	25.1 5.6	24.7 6.0	25.4 6.3	26.2 5.8	24.2 6.9	25.0 6.1	15.6	22.3
7 แม่สะเรียง	Mae Sariang	26.8 7.1	27.4 8.0	27.2 7.7	26.9 7.4	27.5 7.6	27.1 8.2	26.4 6.5	27.0 7.5	17.2	23.2
8 แพร่	PHRAE	24.3 8.4	25.2 6.8	25.2 6.6	25.4 7.0	26.1 7.5	26.7 7.7	24.7 9.4	25.4 7.6	16.5	22.6
9 อุตรดิตถ์	UTTARADIT	26.9 11.9	27.5 10.4	26.2 8.0	27.0 8.7	28.0 11.0	28.6 11.8	26.0 12.2	27.2 10.6	18.9	24.3
10 สนามบินอุตรดิตถ์	Uttaradit Airport	::	::	::	::	::	::	::	::	..	..
11 ตาก	TAK	25.9 10.1	26.4 6.3	25.3 8.0	25.2 7.5	27.2 7.8	27.5 8.0	25.2 15.0	26.1 9.2	17.6	23.3
12 พิษณุโลก	PHITSANULOK	26.2 12.0	27.0 11.3	25.5 10.0	26.2 10.5	27.4 11.3	28.5 11.7	26.6 13.7	26.9 11.5	19.2	24.7
13 แม่สอด	Mae Sot	25.6 9.2	26.2 8.0	24.8 7.2	25.5 6.0	26.1 6.6	26.4 6.5	24.8 8.7	25.6 7.4	16.5	23.1
14 เพชรบูรณ์	PHETCHABUN	26.2 9.6	26.5 5.9	25.8 7.1	27.5 7.1	28.2 8.5	28.2 9.8	25.7 12.1	26.9 8.6	17.8	23.2
15 หล่มสัก	Lom Sak	26.5 10.4	26.8 7.0	25.8 7.3	26.8 7.3	28.0 8.4	27.0 10.0	24.5 11.2	26.5 8.8	17.6	..
16 วิเชียรบุรี	Wichian Buri	27.4 13.9	27.5 7.1	26.2 7.5	27.8 8.5	27.5 9.9	28.6 10.4	25.6 12.1	27.2 9.9	18.6	..
ภาคตะวันออกเฉียงเหนือ	**NORTHEASTERN PART**										
1 หนองคาย	NONG KHAI	24.1 6.8	23.5 6.2	22.9 6.7	24.0 7.6	26.2 8.3	27.0 10.2	23.3 9.0	24.4 7.8	16.1	22.9
2 เลย	LOEI	24.0 5.0	25.4 3.8	24.7 3.8	24.2 4.2	25.6 5.8	26.5 6.5	23.9 6.0	24.9 5.0	15.0	21.5
3 อุดรธานี	UDON THANI	23.7 8.3	23.7 6.4	23.1 7.4	23.6 8.2	25.7 8.0	26.9 10.0	22.8 10.5	24.2 8.5	16.4	22.4
4 สกลนคร	SAKON NAKHON	23.6 5.3	23.7 5.1	23.9 6.7	24.8 8.6	26.6 9.4	26.0 11.3	21.7 7.8	24.3 7.7	16.0	22.0
5 นครพนม	NAKHON PHANOM	24.5 5.3	23.4 4.8	23.6 7.2	25.8 9.5	28.1 9.4	26.7 12.0	21.5 16.1	24.8 9.2	17.0	22.0
6 มุกดาหาร	Mukdahan	23.4 6.8	23.4 5.3	23.4 10.5	25.4 10.0	27.3 9.4	25.2 11.6	21.6 12.9	24.2 9.5	16.8	22.1
7 ขอนแก่น	KHON KAEN	24.2 8.0	24.6 6.5	24.4 9.3	25.5 10.4	26.5 10.7	27.5 12.6	23.6 9.9	25.2 9.6	17.4	23.1
8 โกสุมพิสัย	Kosum Phisai	23.3 7.5	24.2 6.3	24.8 7.8	25.0 9.8	26.8 9.3	.. 12.8	.. ..	24.8 8.9	16.8	..
9 ร้อยเอ็ด	ROI ET	23.2 8.8	23.0 8.4	23.7 9.6	25.5 10.9	27.5 11.3	26.5 13.6	22.5 10.5	24.6 10.4	17.5	23.2
10 ชัยภูมิ	CHAIYAPHUM	24.2 11.0	24.0 8.2	23.8 10.6	24.4 9.6	26.0 9.4	26.5 12.2	23.3 11.3	24.6 10.3	17.4	23.6
11 อุบลราชธานี	UBON RATCHATHANI	25.0 11.6	24.7 9.6	25.6 10.4	26.3 12.7	28.4 12.6	27.3 16.2	23.4 15.0	25.8 12.6	19.2	23.9
12 สุรินทร์	SURIN	25.2 11.0	24.9 10.0	25.5 10.5	26.1 12.0	28.3 13.1	28.2 14.5	24.3 13.0	26.1 12.1	19.1	23.5
13 ท่าตูม	Tha Tum	23.9 9.7	24.0 9.3	24.9 9.0	26.0 11.2	27.6 9.9	27.0 13.4	.. 10.3	25.6 10.4	18.0	..
14 นางรอง	Nang Rong	24.0 12.9	24.1 9.4	25.0 10.6	25.9 11.7	27.4 11.2	.. 14.6	.. ..	25.3 11.7	18.5	..

สถานี	Station	อุณหภูมิสูงสุดและต่ำสุดเป็นองศา ซ. Max. and Min. Temperature in degree C.							เฉลี่ยสูงสุดต่ำสุด Average Max. Min.	เฉลี่ยในสัปดาห์ Weekly Mean	ค่าปกติประจำเดือน Monthly Normal
		22	23	24	25	26	27	28			
15 นครราชสีมา	NAKHON RATCHASIMA	24.1 12.6	24.3 8.3	24.1 8.5	25.1 8.4	27.1 9.4	26.7 12.0	23.6 11.0	25.0 9.9	17.4	23.2
16 โชคชัย	Chok Chai	23.0 11.8	24.2 8.5	23.8 8.8	25.1 10.0	25.6 10.5	12.0	..	24.3 10.3	17.3	..
ภาคกลาง	**CENTRAL PART**										
1 นครสวรรค์	NAKHON SAWAN	26.6 12.3	26.4 11.0	26.6 9.4	26.4 10.1	27.7 10.7	28.4 12.2	26.9 14.5	27.0 11.4	19.2	24.6
2 ลพบุรี	LOP BURI	26.8 15.9	26.6 15.2	25.7 13.8	27.2 12.4	28.6 11.8	28.7 14.3	26.1 14.2	27.1 13.9	20.5	25.4
3 สุพรรณบุรี	SUPHAN BURI	26.0 15.0	26.0 12.6	26.2 12.3	27.4 10.0	28.3 13.4	28.3 14.6	26.3 16.0	26.9 13.4	24.2	24.9
4 กาญจนบุรี	KANCHANABURI	26.4 13.9	26.4 10.6	25.1 9.8	26.7 10.0	27.1 11.4	28.3 11.8	25.8 17.4	26.5 12.1	19.3	24.3
5 ทองผาภูมิ	Thong Pha Phum	27.2 12.2	27.7 10.3	26.3 9.0	27.1 8.5	28.1 8.0	28.2 9.7	25.7 10.5	27.2 9.7	16.4	..
6 สนามบินดอนเมือง	Dong Muang Airport	25.0 15.0	25.7 12.0	25.1 11.2	25.6 12.2	26.6 14.3	27.4 14.0	26.0 15.0	25.9 13.4	19.6	25.9
7 พระนคร	PHRA NAKHON	27.2 16.2	27.8 13.0	27.2 12.3	27.7 13.2	28.8 14.8	30.1 15.2	27.8 17.6	28.1 14.6	27.4	25.9
8 ศูนย์วิจัย ฯ บางนา	Bang Na	26.2 16.5	25.9 13.3	25.9 12.4	26.6 13.4	25.7 15.0	26.9 16.3	26.7 18.0	26.4 15.0	20.7	..
ภาคตะวันออก	**EASTERN PART**										
1 ปราจีนบุรี	PRACHIN BURI	26.7 18.2	27.5 11.6	26.7 13.8	28.7 12.0	30.1 13.4	29.4 14.0	25.6 17.8	27.8 14.4	21.1	25.5
2 กบินทร์บุรี	Kabin Buri	26.0 18.0	26.4 12.0	26.3 12.1	28.1 12.5	29.4 13.0	14.8	..	27.2 23.7	20.4	..
3 อรัญประเทศ	Aranyaprathet	26.6 15.8	27.0 11.8	26.9 12.2	27.9 12.2	29.6 13.4	30.5 14.2	26.3 16.1	27.8 13.7	20.8	24.6
4 ชลบุรี	CHON BURI	28.2 17.8	27.6 24.3	28.3 14.8	27.8 14.5	28.5 14.9	29.8 13.6	27.4 15.5	28.2 16.5	22.4	25.7
5 เกาะสีชัง	Ko Si Chang	25.0 19.0	25.2 17.7	25.0 17.0	24.9 18.1	26.7 19.0	26.3 18.9	25.5 18.0	25.5 18.2	21.8	26.4
6 สัตหีบ	Sattahip	18.0	29.0 ..	28.0 17.0	..	28.0 ..	18.0	28.0 ..	28.2 17.7	23.0	27.2
7 ระยอง	RAYONG	28.0 18.3	29.7 14.5	29.0 15.5	29.4 15.8	30.3 16.2	17.1	..	29.3 16.2	22.8	..
8 จันทบุรี	CHANTHABURI	25.6 18.0	27.5 16.7	27.4 16.5	26.6 17.5	30.4 19.1	29.7 17.8	26.4 17.6	27.9 17.8	22.8	25.6
9 คลองใหญ่	Khlong Yai	26.7 19.4	27.4 15.0	26.8 17.3	27.1 15.3	28.1 17.0	28.8 16.0	28.6 21.5	27.7 17.4	22.6	26.2
ภาคใต้	**SOUTHERN PART**										
1 หัวหิน	Hua Hin	26.4 19.1	25.2 16.9	24.6 15.3	25.7 16.6	25.8 16.9	26.5 18.7	24.4 19.7	25.5 17.6	21.6	25.3
2 ประจวบคีรีขันธ์	PRACHUAP KHIRI KHAN	27.3 18.3	26.5 17.1	25.7 15.9	26.6 15.9	27.7 16.2	28.7 17.4	25.3 20.0	25.8 17.2	22.0	25.0
3 ชุมพร	CHUMPHON	26.7 20.9	26.7 15.4	27.7 15.7	26.4 14.0	26.9 14.5	27.8 14.9	26.0 15.7	26.9 15.9	21.4	24.9
4 สุราษฎร์ธานี	SURAT THANI	26.0 22.0	27.5 19.1	26.8 19.1	26.9 19.0	26.6 19.0	27.4 18.1	26.0 18.2	26.7 19.2	23.0	25.6
5 เกาะสมุย	Ko Samui	27.0 23.4	27.6 22.7	26.2 22.2	27.8 22.0	28.0 22.0	28.7 21.0	27.6 22.8	27.8 22.3	25.0	..
6 นครศรีธรรมราช	NAKHON SI THAMMARAT	27.3 21.5	26.3 21.7	27.8 20.4	28.1 20.6	27.4 20.8	27.7 20.6	27.3 20.4	27.4 20.8	24.1	25.8
7 สงขลา	SONGKHLA	23.2 21.2	25.3 22.4	26.8 22.2	27.3 24.3	25.4 23.2	27.9 22.5	28.7 24.4	26.4 22.9	24.6	26.6
8 ปัตตานี	PATTANI	23.5 21.7	26.5 21.5	26.9 21.5	27.2 21.2	27.0 22.8	29.0 22.3	25.2 21.7	26.5 21.8	24.2	25.8
9 นราธิวาส	NARATHIWAT	24.7 22.7	25.2 21.7	27.6 22.4	26.2 21.9	26.8 23.1	28.5 22.0	29.4 21.8	26.9 22.2	24.6	25.8
10 ระนอง	RANONG	27.0 21.8	30.4 20.3	29.5 17.5	30.0 18.0	30.3 17.1	30.9 16.6	29.0 17.9	29.6 18.4	24.0	25.7
11 ภูเก็ต	PHUKET	25.3 19.9	29.0 23.0	29.8 22.5	29.3 21.8	29.0 22.4	30.1 22.3	30.1 22.1	28.9 22.0	25.4	27.2
สนามบินภูเก็ต	Phuket Airport	29.0 21.9	29.0 22.3	29.9 21.5	29.8 20.9	29.4 21.6	30.4 21.4	29.6 18.7	29.6 21.2	25.4	26.5
13 สนามบินตรัง	Trang Airport	28.0 20.9	28.0 21.5	27.7 21.7	29.7 19.8	29.7 21.2	29.8 20.7	30.6 20.2	29.1 20.8	25.0	26.5

แก้ไขเพิ่มเติมรายงานจำนวนน้ำฝนเนื่องจากได้รับรายงานภายหลัง สำหรับรายงานอากาศประจำสัปดาห์ ฉบับที่ ๕๐/๒๕๑๘

Corrections for late rainfall data reports in weekly weather report No. 51/1975

สถานีฝน Station	วันที่และจำนวนน้ำฝนเป็นมิลลิเมตร Date and amount of rainfall in millimeters							ฝนรวม มม. Total rainfall mm.	ฝนรวมตั้งแต่ 1 มกราคม Accumulative rainfall since 1 January	
	ธันวาคม December								ปริมาณ มม. Amount mm.	สูงต่ำกว่าปกติ Above or below Normal
	15	16	17	18	19	20	21			
ภาคใต้ SOUTHERN PART										
27 พัทลุง PHATTHALUNG							8.3	8.3	1893.2	- 328.8
30 เขาชัยสน Khao Chaisen							50.2	82.9	2136.9	
32 รัตภูมิ Rattaphum							62.5	192.3	1936.4	
34 สะเดา Sadao							115.4	151.0	1638.8	
36 หนองจิก Nong Chik							27.0	27.0	1311.5	
37 ยะหริ่ง Yaring							70.4	117.0	2046.2	
38 มายอ Mayo							46.0	147.7	1579.1	
39 โคกโพธิ์ Khok Pho							67.5	170.0		
40 ปานาเระ Panarae							55.5	55.5	1905.7	
41 ยะลา YALA							62.8	139.4	2725.5	
42 ยะหา Yaha						145.3	43.5	208.1	2589.6	
43 รามัน Raman							74.8	146.2	2788.9	
44 บันนังสตาร์ Bannang Satar							37.0	175.0	2432.7	
45 เบตง Betong						107.6	24.4	155.3	2025.7	
47 ยี่งอ Yi - ngo							52.6	156.9	2142.7	
48 ระแงะ Rangae							79.0	147.0	775.1	
49 ตากใบ Tak Bai							73.8	155.2	1913.3	
50 สุไหงโกลก Sungai Kolok							120.8	161.6	1824.0	
63 คลองทอม Klong Thom							8.8	8.8	2362.3	
66 สิเกา Sikao							1.8	6.8	2668.3	
68 ปะเหลียน Palian							1.3	8.7	2538.2	
70 ทุ่งหว้า Thung Wa							10.7	21.3	1422.1	

REMARKS

1. **Meteorological Department's Station** (with * mark). Rainfall observation is performed daily at 07.00 a.m. by the Meteorological Department's personnel. Therefore the daily amount of rainfall in this publication means the total amount of rainfall in 24 hr. period from 07.00 a.m. of the recorded date to 07.00 a.m. of the following day.

2. **Voluntary Rainfall Station** (without * mark) located at District and Province. Rainfall observation is performed daily at 09.00 a.m. by the voluntary observer. The daily amount of rainfall means the total amount of rainfall in 24 hr. period from 09.00 a.m. of the recorded date to 09.00 a.m. of the following day.

3. **Rainfall and Temperature Data.** The daily rainfall and temperature observations are submitted to the Meteorological Department soon after the measurement by the following means :—

   — By radio or telegraph from the Meteorological Department's stations.

   — By telegraph from voluntary rainfall stations

   Those daily reports generally arrive at the Meteorological Department from about 07.00 a.m. to 07.00 p.m.

4. **Rainfall Intensity in 1 day** (24 hours)

Light Rainfall	amounts	0.1 — 10.0	millimetres
Moderate Rainfall	,,	10.1 — 35.0	,,
Heavy Rainfall	,,	35.1 — 90.0	,,
Very Heavy Rainfall	,,	90.1	millimetres and above
Blank	represents	No rainfall or observation of rainfall does not arrive in time for publication.	
T	,,	Trace or light rainfall with amount less than 0.1 millimetres.	

Various Data in this publication are published hurriedly to service the user. Therefore the user should be cautious in using them. If there is any doubts please inquired the Meteorological Statistics Subdivision of the Climatology Division for further informations by dialing the number 916054 and 910178.

Meteorological Department
Bangkok Metropolis

Climatology Division.

● กำหนดออก สัปดาห์ละ 1 ฉบับ ปีละ 52 ฉบับ

● ค่าบำรุง ฉบับละ 5 บาท ปีละ 150 บาท

● การบอกรับ ติดต่อที่กองภูมิอากาศ กรมอุตุนิยมวิทยา

โทร. 916054

พิมพ์ที่โรงพิมพ์กรมอุตุนิยมวิทยา กระทรวงคมนาคม กรุงเทพมหานคร

เรืองเอก เจตน์ ไชยลาโภ ผู้พิมพ์ผู้โฆษณา 2518