MC
T5

กรมอุตุนิยมวิทยา กระทรวงคมนาคม

รายงานอากาศประจำสัปดาห์ ระหว่างวันที่ ๒ – ๘ มกราคม ๒๕๒๑

และ

การคาดหมายลักษณะอากาศ ระหว่างวันที่ ๙ – ๑๕ มกราคม ๒๕๒๑

QC
990
.T5
U4
1978
no.1–24

ฉบับที่ ๑/๒๕๒๑

น.อ. ดร. ขจิต บัวจิตติ ร.น.

อธิบดีกรมอุตุนิยมวิทยา

METEOROLOGICAL DEPARTMENT

MINISTRY OF COMMUNICATIONS

BANGKOK, THAILAND

WEEKLY WEATHER REPORT

DURING THE PERIOD 2 – 8 JANUARY 1978

AND

WEATHER OUTLOOK

DURING 9 – 15 JANUARY 1978

No. 1/1978

Capt. Kajit Buajitti R.T.N.

Director – General

CENTRAL
LIBRARY
JAN 26 1978
N.O.A.A.
U.S. Dept. of Commerce

National Oceanic and Atmospheric Administration

Environmental Data Rescue Program

ERRATA NOTICE

One or more conditions of the original document may affect the quality of the image, such as:

Discolored pages
Faded or light ink
Binding intrudes into the text

This document has been imaged through the NOAA Environmental Data Rescue Program. To view the original document, please contact the NOAA Central Library in Silver Spring, MD at (301) 713-2607 x124 or www.reference@nodc.noaa.gov.

Lason, Inc.
Imaging Subcontractor
Beltsville, MD
December 20, 2000

หมายเหตุ

1. **สถานีของกรมอุตุนิยมวิทยา** (มีเครื่องหมาย *) ทำการตรวจวัดจำนวนฝนตกเวลา 07.00 น. ทุกวัน โดยเจ้าหน้าที่ของกรมอุตุนิยมวิทยา ดังนั้น จำนวนฝนรายวันในรายงานเล่มนี้ หมายถึงปริมาณฝนรวมในช่วงเวลา 24 ชั่วโมง ตั้งแต่เวลา 07.00 น. ของวันที่แจ้งไว้ในรายงาน จนถึงเวลา 07.00 น. ของวันรุ่งขึ้น

2. **สถานีฝนอำเภอและจังหวัด** (ไม่มีเครื่องหมาย *) ทำการตรวจวัดจำนวนฝนตกเวลา 09.00 น. ทุกวัน โดยเจ้าหน้าที่ ที่อยู่ในอำเภอหรือจังหวัดที่ได้รับแต่งตั้งจากกรมอุตุนิยมวิทยา ดังนั้น จำนวนฝนรายวัน หมายถึงปริมาณฝนรวมในช่วงเวลา 24 ชั่วโมง ตั้งแต่เวลา 09.00 น. ของวันที่แจ้งไว้ในรายงานจนถึงเวลา 09.00 น. ของวันรุ่งขึ้น

3. **ข้อมูลฝนและอุณหภูมิ** ที่พิมพ์ในรายงานเล่มนี้ เป็นข้อมูลที่เจ้าหน้าที่ผู้ทำการตรวจรายงานมายังกรมอุตุนิยมวิทยา ทุกวันภายหลังการตรวจ
   - สถานีของกรมอุตุนิยมวิทยา รายงานทางวิทยุโทรศัพท์หรือโทรเลข
   - สถานีฝนอำเภอและจังหวัด รายงานทางโทรเลข

   รายงานดังกล่าวนี้ กรมอุตุนิยมวิทยาจะได้รับตั้งแต่เวลาประมาณ 07.00 น. จนถึงเวลา 19.00 น.

4. **เกณฑ์ฝนใน 1 วัน** (24 ชั่วโมง)

ฝนเล็กน้อย	จำนวนตั้งแต่	0.1 – 10.0 มิลลิเมตร
ฝนปานกลาง	„	10.1 – 35.0 „
ฝนหนัก	„	35.1 – 90.0 „
ฝนตกหนักมาก	„	90.1 มิลลิเมตร ขึ้นไป
ช่องว่าง	หมายความว่า	ไม่มีฝนตกหรือยังไม่ได้รับรายงาน
T	„	ฝนตกน้อยไม่ถึง 0.1 มิลลิเมตร

ข้อมูลต่าง ๆ เหล่านี้ได้ดำเนินการจัดพิมพ์โดยรีบด่วน เพื่อสนองความต้องการแก่ผู้ใช้ จึงยังไม่ได้ทำการตรวจสอบ ฉะนั้น ผู้ใช้จึงควรพิจารณาข้อมูลก่อนที่จะนำไปใช้ หากมีข้อสงสัยประการใด โปรดติดต่อสอบถามเจ้าหน้าที่ งานสถิติอุตุนิยมวิทยา กองภูมิอากาศ โทรศัพท์ 3916064 และ 3910178

กองภูมิอากาศ กรมอุตุนิยมวิทยา

กรุงเทพมหานคร

การคาดหมายลักษณะอากาศใน ๗ วันข้างหน้า

ทั้งแต่วันที่ ๙ – ๑๕ มกราคม ๒๕๒๑

ลักษณะทั่วไป

ลิ่มความกดอากาศสูงซึ่งปกคลุมประเทศไทยจะมีกำลังอ่อนลงเล็กน้อยในตอนต้นสัปดาห์ ต่อจากนั้นจะมีกำลังแรงขึ้นอีก

ภาคเหนือ ภาคตะวันออกเฉียงเหนือ	จะมีหมอกในตอนเช้าและอากาศเย็นแต่ทางตอนบนของภาคอากาศค่อนข้างหนาว อุณหภูมิจะสูงขึ้นเล็กน้อยในตอนต้นสัปดาห์ ต่อจากนั้นอุณหภูมิจะลดลงอีก
ภาคกลาง ภาคตะวันออกรวมทั้งชายฝั่ง	อากาศเย็นและอุณหภูมิจะสูงขึ้นอีกเล็กน้อยในตอนต้นสัปดาห์ ต่อจากนั้นอุณหภูมิจะลดลงอีก
ภาคใต้ฝั่งตะวันออก	จะมีฝนหรือฝนฟ้าคะนองกระจาย ส่วนมากทางตอนล่างของภาค
ภาคใต้ฝั่งตะวันตก	จะมีฝนเป็นแห่ง ๆ ตลอดสัปดาห์
กรุงเทพมหานคร	อากาศเย็นและอุณหภูมิจะสูงขึ้นอีกเล็กน้อยในตอนต้นสัปดาห์ ต่อจากนั้นอุณหภูมิจะลดลงอีก

กรมอุตุนิยมวิทยา

๙ ม.ค. ๒๒

Weather outlook for the period 9 – 15 January 1978

General Situation

The wedge of the high pressure area over Thailand will weaken at the beginning of the week and hence it is entensifying again.

Northern Part: Northeastern Part:	Cool weather except for rather cold in the upper portion with fog in the morning and slight increasing in temperature at the beginning of the week and hence decrease in temperature.
Central Part: Eastern Part and Coastal Area:	Cool weather with slight increasing in temperature at the beginning of the week and hence decrease in temperature.
Southern Thailand East Coast:	Scattered showers or thundershowers mainly in the Southern portion.
Southern Thailand West Coast:	Widely scattered showers throughout the week.
Bangkok Metropolis:	Cool weather with slight increasing in temperature at the beginning of the week and hence decrease in trmperature.

Meteorological Department

9 January 1978

สรุปแผนที่อากาศทั่วไปในรอบสัปดาห์

ระหว่างวันที่ ๒ – ๘ มกราคม ๒๕๒๑

๑. ลิ่มความกดอากาศสูงในประเทศจีนซึ่งมีกำลังค่อนข้างแรงได้แผ่ลงมาครอบคลุมประเทศไทยเกือบตลอดสัปดาห์ ลักษณะเช่นนี้ทำให้ประเทศไทยตอนบนมีอุณหภูมิลดลงทั่วไปในตอนกลางสัปดาห์ กับมีฝนกระจายในภาคเหนือและภาคใต้เกือบตลอดสัปดาห์ สำหรับภาคกลางและภาคตะวันออกมีฝนเกือบทั่วไปในตอนต้นสัปดาห์

รายงานอุณหภูมิต่ำสุดในภาคต่าง ๆ ของประเทศไทยมีดังนี้.–

ภาคเหนือ	๑๓.๐ °ซ.ที่ อ.เมือง	จ.เชียงราย	เมื่อวันที่	๖ ม.ค.
ภาคตะวันออกเฉียงเหนือ	๑๐.๙ °ซ.ที่ อ.เมือง	จ.นครพนม	"	๖ ม.ค.
ภาคกลาง	๑๕.๗ °ซ.ที่ อ.ทองผาภูมิ	จ.กาญจนบุรี	"	๘ ม.ค.
ภาคตะวันออก	๑๖.๗ °ซ.ที่ อ.เมือง	จ.ปราจีนบุรี	"	๗ ม.ค.
ภาคใต้	๑๗.๗ °ซ.ที่ อ.เมือง	จ.เพชรบุรี	"	๘ ม.ค.

รายงานสูงสุดในภาคต่าง ๆ ของประเทศไทย มีดังนี้.–

ภาคเหนือ	๔๐.๐ มม.ที่ อ.เชียงแสน	จ.เชียงราย	เมื่อวันที่	๕ ม.ค.
ภาคตะวันออกเฉียงเหนือ	๔๗.๓ มม.ที่ อ.กันทรลักษณ์	จ.ศรีสะเกษ	"	๒ ม.ค.
ภาคกลาง	๔๖.๐ มม.ที่ อ.เมือง	จ.สมุทรสงคราม	"	๓ ม.ค.
ภาคตะวันออก	[illegible].๔ มม.ที่ อ.เมือง	จ.ชลบุรี	"	๓ ม.ค.
ภาคใต้	๑๑๔.๒ มม.ที่ อ.ท่าแซะ	จ.ชุมพร	"	๔ ม.ค.

กรมอุตุนิยมวิทยา

๙ ม.ค. ๒๑

Weekly Weather Summary

Period 2 – 8 January 1978

1. Rather intensified wedge of the high pressure area in China extened to cover Thailand throughout most of the week. Consequently decreasing in temperature in general was experienced during the middle period of the week with scattered rainshowers occurred in Northern and Southern parts of Thailand throughout most of the week while almost widespread rain was reported in Central and Eastern parts during the early period of the week.

2. Lowest temperatures in various parts of Thailand were as follows:-

Northern Part	13.0°C.at Amphoe Muang	Chiang Rai	on	6 Jan.
Northeastern Part	10.9°C.at Amphoe Muang	Nakhon Phanom	"	6 Jan.
Central Part	15.7°C.at Thong Pha Phum	Kanchanaburi	"	8 Jan.
Eastern Part	16.7°C.at Amphoe Muang	Prachin Buri	"	7 Jan.
Southern Part	17.7°C.at Amphoe Muang	Phetchaburi	"	8 Jan.

3. Heaviest rainfalls were recorded at following places:-

Northern Part	40.0 mm.	at Chiang Saen	Chiang Rai	on	5	Jan.
Northeastern Part	47.3 mm.	at Kantharalak	Si Sa Ket	"	2	Jan.
Central Part	86.0 mm.	at Amphoe Muang	Samut Songkhram	"	3	Jan.
Eastern Part	80.8 mm.	at Amphoe Muang	Chon Buri	"	3	Jan.
Southern Part	118.2 mm.	at Tha Sae	Chumphon	"	4	Jan.

Meteorological Department
9 January 1978

ข่าวอากาศเพื่อการเกษตรประจำสัปดาห์

เมื่อวันที่ 2 - 8 มกราคม 2521 มีลักษณะอากาศซึ่งพอสรุปได้ดังต่อไปนี้ : -

สิ้นความกดอากาศสูงในประเทศจีนซึ่งมีกำลังค่อนข้างแรงได้แผ่ลงมาปกคลุมประเทศไทยเกือบตลอดสัปดาห์ ลักษณะเช่นนี้ทำให้ประเทศไทยตอนบนมีอุณหภูมิลดลงทั่วไปในตอนกลางสัปดาห์ กับมีฝนกระจายในภาคเหนือและภาคใต้เกือบตลอดสัปดาห์ สำหรับภาคกลางและภาคตะวันออกมีฝนเกือบทั่วไปในตอนต้นสัปดาห์

ข้อควรทราบ

สัปดาห์นี้ประเทศไทยตอนบนจะมีแสงแดดจัดและอากาศแห้ง เหมาะแก่การตากผลผลิตทางเกษตร สำหรับภาคใต้ตอนล่างยังคงมีฝนดี.

กรมอุตุนิยมวิทยา

9 มกราคม 2521

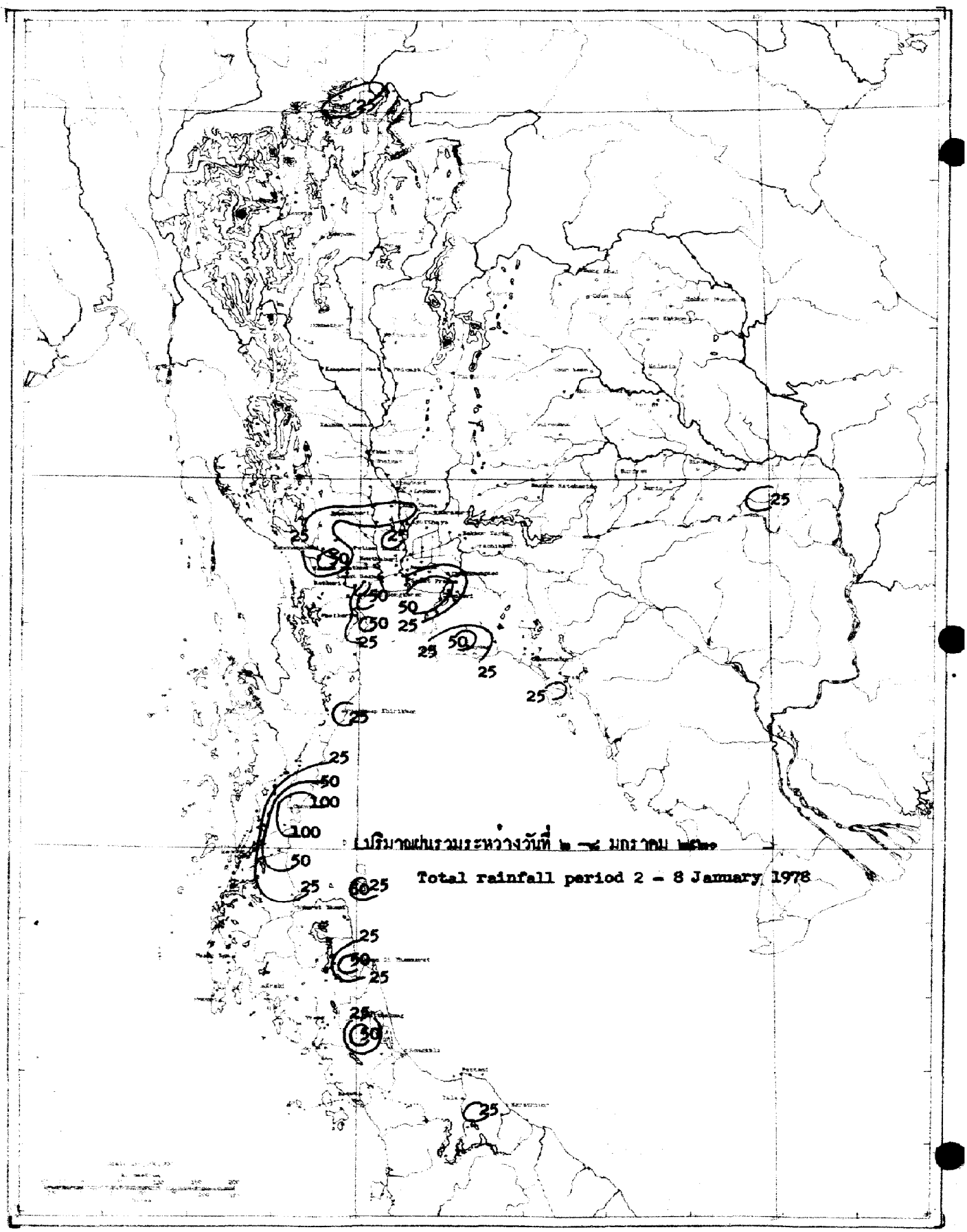

ปริมาณฝนรวมระหว่างวันที่ ๒ – ๘ มกราคม ๒๕๒๑

Total rainfall period 2 – 8 January 1978

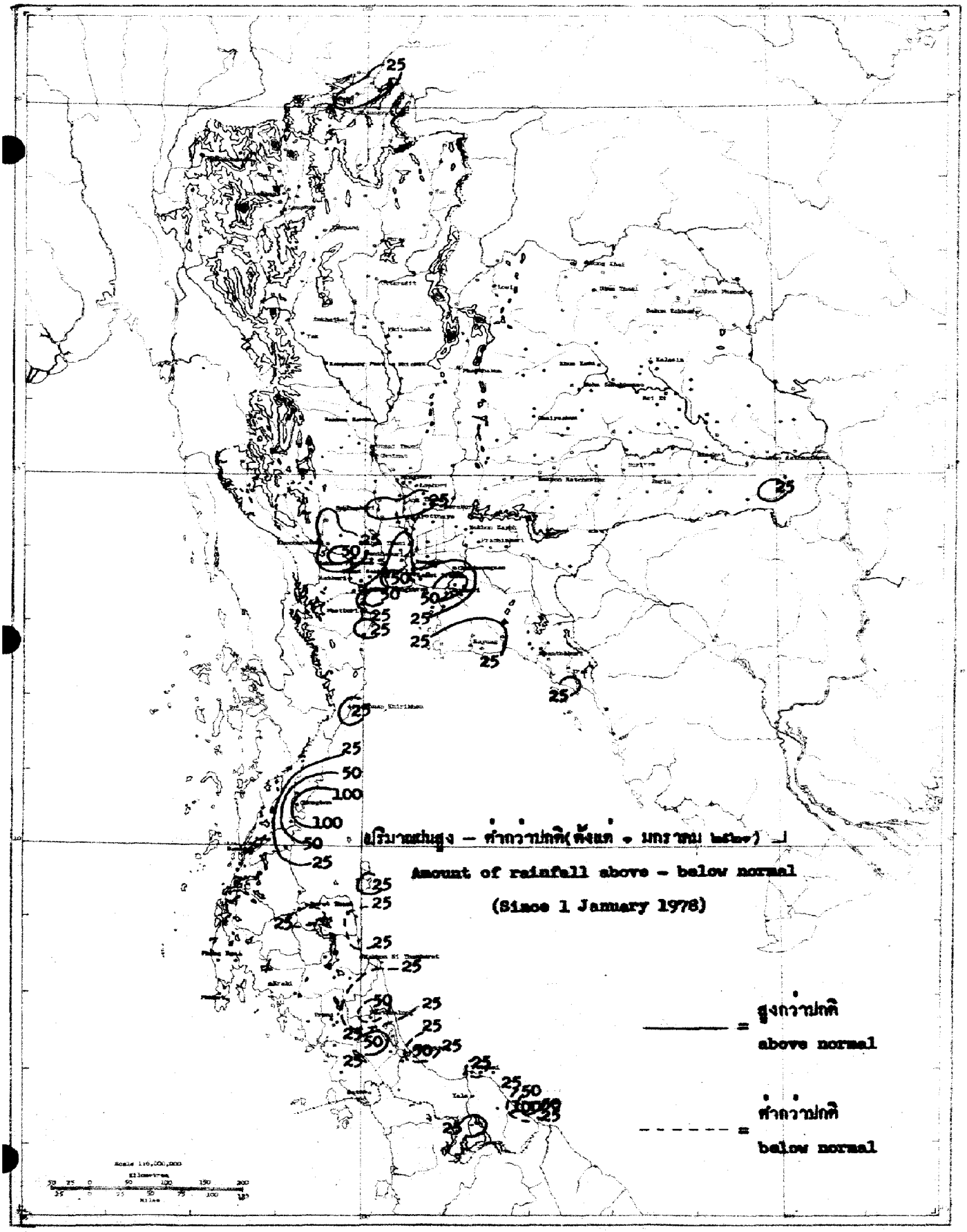
ปริมาณน้ำฝนสูง – ต่ำกว่าปกติ(ตั้งแต่ 1 มกราคม 1978)
Amount of rainfall above – below normal
(Since 1 January 1978)
= สูงกว่าปกติ
above normal
= ต่ำกว่าปกติ
below normal

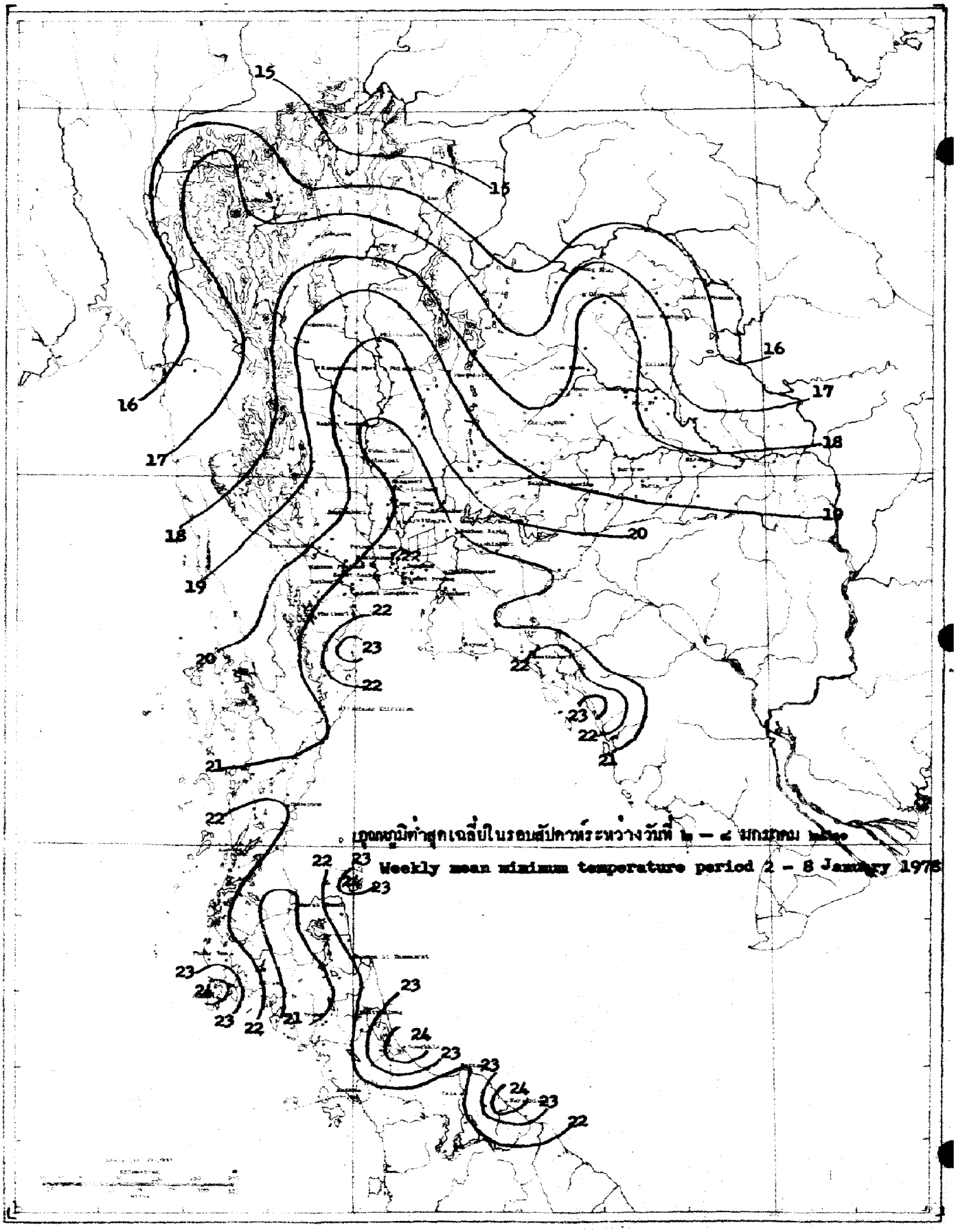

อุณหภูมิต่ำสุดเฉลี่ยในรอบสัปดาห์ระหว่างวันที่ ๒ – ๘ มกราคม ๒๕๒๑

Weekly mean minimum temperature period 2 – 8 January 1978

สถานีฝน	Station	วันที่และจำนวนน้ำฝนเป็นมิลลิเมตร Date and amount of rainfall in millimetre							ฝนรวม มม. Total rainfall mm.	ฝนรวมตั้งแต่ 1 มกราคม Accumulative rainfall since 1 January	
		มกราคม January								ปริมาณ มม. Amount mm.	สูงต่ำกว่าปกติ Above or below Normal
		2	3	4	5	6	7	8			
ภาคเหนือ	**NORTHERN PART**										
1 เชียงราย	CHIANG RAI*			4.0	16.8	0.5			21.3	21.3	+ 20.4
2 แม่สาย	Mae Sai			2.6	16.4		T		19.0	19.0	+ 17.4
3 เชียงแสน	Chiang Saen				40.0				40.0	40.0	+ 34.8
4 เชียงของ	Chiang Khong			5.0					5.0	5.0	+ 2.8
5 แม่จัน	Mae Chan			2.1	30.5	1.4			34.0	34.0	+ 34.0
6 แม่สรวย	Mae Suai				17.5				17.5	17.5	+ 16.5
7 เทิง	Thoeng			3.5	5.2				8.7	8.7	+ 8.7
8 เชียงคำ	Chiang Kham								0.0	0.0	− 0.4
9 เวียงป่าเป้า	Wiang Pa Pao				7.4				7.4	7.4	+ 5.4
10 พาน	Phan				18.8				18.8	18.8	+ 18.8
11 แม่ใจ	Mae Chai			0.6					0.6	0.6	+ 0.6
12 ทะเยอ	Phayao								0.0	0.0	± 0.0
13 จุน	Chun								0.0	0.0	− 0.3
14 แม่ฮ่องสอน	MAE HONG SON*				3.7				3.7	3.7	+ 3.1
15 ปาย	Pai								0.0	0.0	− 0.6
16 ขุนยวม	Khun Yuam				0.5				0.5	0.5	− 0.3
17 แม่ลาน้อย	Mae La Noi				5.1				5.1	5.1	
18 แม่สะเรียง	Mae Sariang*				12.4	1.1			13.5	13.5	+ 12.8
19 เชียงใหม่	CHIANG MAI*			2.8	8.0	3.4			14.2	14.2	+ 13.2
20 ฝาง	Fang				23.5				23.5	23.5	+ 22.6
21 แม่อาย	Mae Ai								0.0	0.0	
22 เชียงดาว	Chiang Dao								0.0	0.0	− 2.8
23 แม่แตง	Mae Taeng				8.4				8.4	8.4	+ 7.2
24 แม่ริม	Mae Rim								0.0	0.0	− 1.3
25 สันทราย	San Sai				13.4				13.4	13.4	+ 12.7
26 ดอยสะเก็ด	Doi Saket				5.7	3.8			9.5	9.5	+ 7.8
27 สันกำแพง	San Kamphaeng								0.0	0.0	− 1.1
28 ฮางดง	Hang Dong				12.8				12.8	12.8	+ 11.4
29 สารภี	Saraphi			2.6	8.2	3.4			14.2	14.2	
30 สันป่าตอง	San Pa Tong								0.0	0.0	− 2.5
31 จอมทอง	Chom Thong				15.7				15.7	15.7	+ 15.7
32 ฮอด	Hot				4.8				4.8	4.8	+ 3.3
33 ลำพูน	LAMPHUN			1.0	6.7				7.7	7.7	+ 7.7
34 ป่าซาง	Pa Sang				10.3				10.3	10.3	+ 9.6
35 ลี้	Li		1.8						1.8	1.8	+ 0.1
36 ลำปาง	LAMPANG*		0.1	T	8.3	3.6			12.0	12.0	+ 11.7
37 งาว	Ngao		1.2		8.6				9.8	9.8	+ 9.8
38 แจ้ห่ม	Chae Hom				6.2				6.2	6.2	+ 6.2
39 เกาะคา	Ko Kha				7.4	0.7			8.1	8.1	+ 7.9
40 สบปราบ	Sop Prap		T		2.4	0.7			3.1	3.1	+ 2.9

สถานีฝน	Station	วันที่และจำนวนน้ำฝนเป็นมิลลิเมตร Date and amount of rainfall in millimeters							ฝนรวม มม. Total rainfall mm.	ฝนรวมตั้งแต่ 1 มกราคม Accumulative rainfall since 1 January	
		มกราคม January								ปริมาณ มม. Amount mm.	สูงต่ำกว่าปกติ Above or below Normal
		2	3	4	5	6	7	8			
41 เถิน	Thoen				5.7	1.6			7.3	7.3	+ 7.1
42 แม่พริก	Mae Phrik								0.0	0.0	- 1.6
43 แพร่	PHRAE *			T	T	T	0.3		0.3	0.3	- 1.6
44 สอง	Song								0.0	0.0	- 4.9
45 สูงเม่น	Sung Men								0.0	0.0	- 1.9
46 เด่นชัย	Den Chai								0.0	0.0	- 4.3
47 น่าน	NAN *				7.4	T	T		7.4	7.4	- 6.1
48 ทุ่งช้าง	Thung Chang				7.0				7.0	7.0	- 4.3
49 เชียงกลาง	Chiang Klang								0.0	0.0	
50 ท่าวังผา	Tha Wang Pha *				8.2				8.2	8.2	+ 8.2
51 บ้ว	Pua				15.1				15.1	15.1	+ 14.6
52 สา	Sa								0.0	0.0	
53 นาน้อย	Na Noi								0.0	0.0	- 1.1
54 อุตรดิตถ์	UTTARADIT *			1.4		7.0			8.4	8.4	+ 7.4
55 ฟากท่า	Fak Tha								0.0	0.0	
56 น้ำปาด	Nam Pat					3.1			3.1	3.1	+ 2.7
57 สนามบินอุตรดิตถ์	Uttaradit Airport *								0.0	0.0	- 5.0
58 ท่าปลา	Tha Pla								0.0	0.0	- 1.1
59 ลับแล	Laplae								0.0	0.0	- 1.0
60 ตาก	TAK *		0.2		T	0.1			0.3	0.3	- 1.4
61 เขื่อนภูมิพล	Bhumibol Dam *		4.2		2.6	1.0			7.8	7.8	+ 2.0
62 บ้านตาก	Ban Tak								0.0	0.0	- 4.2
63 แม่ระมาด	Mae Ramat								0.0	0.0	- 1.2
64 แม่สอด	Mae Sot *				T	1.4			1.4	1.4	+ 0.4
65 สุโขทัย	SUKHOTHAI								0.0	0.0	- 0.4
66 ทุ่งเสลี่ยม	Thung Saliam								0.0	0.0	- 7.5
67 สวรรคโลก	Sawankhalok								0.0	0.0	- 4.6
68 กงไกรลาศ	Kong Krailat								0.0	0.0	- 3.4
69 บ้านด่านลานหอย	Ban Dan Lan Hoi								0.0	0.0	- 17.5
70 พิษณุโลก	PHITSANULOK *			0.6	T				0.6	0.6	- 0.7
71 นครไทย	Nakhon Thai								0.0	0.0	
72 พรหมพิราม	Phrom Phiram								0.0	0.0	
73 วังทอง	Wang Thong								0.0	0.0	- 3.4
74 บางกระทุ่ม	Bang Krathum								0.0	0.0	- 4.5
75 กำแพงเพชร	KAMPHAENG PHET								0.0	0.0	- 0.8
76 พรานกระต่าย	Phan Kratai								0.0	0.0	- 3.8
77 คลองขลุง	Khlong Khlung								0.0	0.0	
78 ขาณุวรลักษบุรี	Khanu Woralaksaburi			2.5		T			2.5	2.5	+ 1.0
79 พิจิตร	PHICHIT								0.0	0.0	- 0.3
80 สามง่าม	Sam Ngam								0.0	0.0	
81 ตะพานหิน	Taphan Hin			2.6					2.6	2.6	+ 0.5

สถานีฝน	Station	วันที่และจำนวนน้ำฝนเป็นมิลลิเมตร Date and amount of rainfall in millimeters มกราคม January 2	3	4	5	6	7	8	ฝนรวม มม. Total rainfall mm.	ฝนรวมตั้งแต่ 1 มกราคม Accumulative rainfall since 1 January ปริมาณ มม. Amount mm.	สูงต่ำกว่าปกติ Above or below Normal
82 บางมูลนาค	Bang Mun Nak								0.0	0.0	- 0.2
83 โพทะเล	Pho Thale								0.0	0.0	
84 เพชรบูรณ์	PHETCHABUN *			T	T				T	0.0	- 0.4
85 หล่มเก่า	Lom Kao								0.0	0.0	- 0.3
86 หล่มสัก	Lom Sak *			2.5					2.5	2.5	+ 2.3
87 ชนแดน	Chon Daen								0.0	0.0	- 2.6
88 หนองไผ่	Nong Phai								0.0	0.0	- 0.6
89 วิเชียรบุรี	Wichian Buri *			T					T	0.0	- 0.3
ภาคตะวันออกเฉียงเหนือ NORTHEASTERN PART											
1 เลย	LOEI *								0.0	0.0	- 1.4
2 เชียงคาน	Chiang Khan		1.5		1.5				1.5	1.5	+ 1.2
3 ท่าลี่	Tha Li			6.5					6.5	6.5	+ 6.2
4 ด่านซ้าย	Dan Sai										
5 วังสพุง	Wang Saphung		0.3						0.3	0.3	- 0.1
6 หนองคาย	NONG KHAI		0.2						0.2	0.2	- 1.4
7 ศรีเชียงใหม่	Si Chiang Mai								0.0	0.0	- 1.0
8 ท่าบ่อ	Tha Bo								0.0	0.0	- 0.7
9 โพนพิสัย	Phon Phisai								0.0	0.0	- 0.5
10 บึงกาฬ	Bung Kan								0.0	0.0	- 0.7
11 เซกา	Seka								0.0	0.0	0.0
12 อุดรธานี	UDON THANI		T						T	T	- 1.0
13 เพ็ญ	Phen								0.0	0.0	- 0.2
14 กุมภวาปี	Kumphawapi								0.0	0.0	- 1.9
15 หนองหาร	Nong Han		1.5						1.5	1.5	+ 1.5
16 หนองบัวลำภู	Nong Bua Lam Phu								0.0	0.0	0.0
17 สกลนคร	SAKON NAKHON *								0.0	0.0	- 0.4
18 วานรนิวาส	Wanon Niwat								0.0	0.0	0.0
19 สว่างแดนดิน	Sawang Daen Din		6.0						6.0	6.0	+ 6.0
20 พรรณานิคม	Phanna Nikhom								0.0	0.0	- 0.7
21 นครพนม	NAKHON PHANOM		T						T	T	- 0.1
22 บ้านแพง	Ban Phaeng								0.0	0.0	- 0.8
23 ท่าอุเทน	Tha Uthen								0.0	0.0	0.0
24 นาแก	Na Kae								0.0	0.0	0.0
25 ธาตุพนม	That Phanom								0.0	0.0	0.0
26 มุกดาหาร	Mukdahan *								0.0	0.0	0.0
27 กาฬสินธุ์	KALASIN								0.0	0.0	- 0.4
28 ยางตลาด	Yang Talat								0.0	0.0	- 1.2
29 สหัสขันธ์	Sahatsakhan								0.0	0.0	- 1.7
30 กุฉินารายณ์	Kuchinarai								0.0	0.0	0.0
31 กมลาไสย	Kamalasai								0.0	0.0	- 0.5
32 ร้อยเอ็ด	ROI ET *			T					T	T	- 0.2

สถานีฝน	Station	วันที่และจำนวนน้ำฝนเป็นมิลลิเมตร Date and amount of rainfall in millimeters							ฝนรวม มม. Total rainfall mm.	ฝนรวมตั้งแต่ 1 มกราคม Accumulative rainfall since 1 January	
		มกราคม January								ปริมาณ มม. Amount mm.	สูงต่ำกว่าปกติ Above or below Normal
		2	3	4	5	6	7	8			
33 โพนทอง	Phon Thong								0.0	0.0	0.0
34 ธวัชบุรี	Thawatchaburi								0.0	0.0	0.0
35 อาจสามารถ	At Samat								0.0	0.0	0.0
36 เสลภูมิ	Selaphum								0.0	0.0	0.0
37 จตุรพักตร์พิมาน	Chaturaphak Phiman								0.0	0.0	0.0
38 เกษตรวิสัย	Kaset Wisai								0.0	0.0	0.0
39 สุวรรณภูมิ	Suwannaphum								0.0	0.0	0.0
40 มหาสารคาม	MAHA SARAKHAM								0.0	0.0	- 0.3
41 เชียงยืน	Chiang Yun								0.0	0.0	- 2.8
42 กันทรวิชัย	Kantharawichai								0.0	0.0	- 0.3
43 โกสุมพิสัย	Kosum Phisai *								0.0	0.0	- 4.3
44 บรบือ	Borabu								0.0	0.0	- 0.3
45 วาปีปทุม	Wapi Pathum								0.0	0.0	0.0
46 พยัคฆภูมิพิสัย	Phayakkhaphum Phisai								0.0	0.0	0.0
47 ขอนแก่น	KHON KAEN *								0.0	0.0	- 0.2
48 น้ำพอง	Nam Phong								0.0	0.0	0.0
49 ภูเวียง	Phu Wiang								0.0	0.0	- 1.6
50 ชุมแพ	Chum Phae								0.0	0.0	- 1.1
51 มัญจาคีรี	Mancha Khiri								0.0	0.0	0.0
52 ชนบท	Chonnabot								0.0	0.0	- 1.6
53 บ้านไผ่	Ban Phai								0.0	0.0	0.0
54 พล	Phon								0.0	0.0	- 1.1
55 หนองสองห้อง	Nong Song Hong								0.0	0.0	0.0
56 ชัยภูมิ	CHAIYAPHUM *				T				T	T	- 0.1
57 เกษตรสมบูรณ์	Kaset Sombun								0.0	0.0	- 0.2
58 ภูเขียว	Phu Khieo								0.0	0.0	- 1.5
59 คอนสวรรค์	Khon Sawan								0.0	0.0	- 0.5
60 จัตุรัส	Chatturat								0.0	0.0	0.0
61 บำเหน็จณรงค์	Bamnet Narong								0.0	0.0	0.0
62 นครราชสีมา	NAKHON RATCHASIMA *		T	T					T	T	- 0.4
63 บัวใหญ่	Bua Yai								0.0	0.0	0.0
64 คง	Khong								0.0	0.0	0.0
65 ด่านขุนทด	Dan Khun Thot								0.0	0.0	0.0
66 โนนไทย	Non Thai								0.0	0.0	0.0
67 โนนสูง	Non Sung								0.0	0.0	0.0
68 พิมาย	Phimai								0.0	0.0	
69 สีคิ้ว	Sikhiu								0.0	0.0	0.0
70 สูงเนิน	Sung Noen								0.0	0.0	0.0
71 ปักธงชัย	Pak Thong Chai								0.0	0.0	- 0.1
72 โชคชัย	Chok Chai *								0.0	0.0	- 0.4
73 ครบุรี	Khon Buri								0.0	0.0	0.0

สถานีฝน	Station	วันที่และจำนวนน้ำฝนเป็นมิลลิเมตร Date and amount of rainfall in millimeters							ฝนรวม มม. Total rainfall mm	ฝนรวมตั้งแต่ 1 มกราคม Accumulative rainfall since 1 January	
		มกราคม January								ปริมาณ มม. Amount mm.	สูงต่ำกว่าปกติ Above or below Normal
		2	3	4	5	6	7	8			
74 บุรีรัมย์	BURI RAM								0.0	0.0	0.0
75 พุทไธสง	Phutthaisong								0.0	0.0	- 0.1
76 สตึก	Satuk								0.0	0.0	0.0
77 ลำปลายมาศ	Lam Phai Mat								0.0	0.0	- 0.1
78 นางรอง	Nang Rong			T					T	T	0.0
79 สุรินทร์	SURIN								0.0	0.0	0.0
80 รัตนบุรี	Rattanaburi								0.0	0.0	0.0
81 ท่าตูม	Tha Tum			T					T	T	0.0
82 ศีขรภูมิ	Sikhoraphum								0.0	0.0	0.0
83 ปราสาท	Prasat								0.0	0.0	0.0
84 สังขะ	Sangkha								0.0	0.0	0.0
85 ศรีสะเกษ	SI SA KET								0.0	0.0	0.0
86 ราษีไศล	Rasi Salai								0.0	0.0	0.0
87 กันทรารมย์	Kanthararom								0.0	0.0	0.0
88 ขุขันธ์	Khukhan								0.0	0.0	0.0
89 ขุนหาญ	Khun Han								0.0	0.0	0.0
90 กันทรลักษ์	Kantharalak		47.3						47.3	47.3	+45.9
91 อุบลราชธานี	UBON RATCHATHANI*								0.0	0.0	0.0
92 เขมราฐ	Khemarat								0.0	0.0	0.0
93 อำนาจเจริญ	Amnat Charoen								0.0	0.0	0.0
94 ยโสธร	Yasothon								0.0	0.0	0.0
95 ตระการพืชผล	Trakan Phutphon								0.0	0.0	0.0
96 มหาชนะชัย	Maha Chana Chai								0.0	0.0	0.0
97 เขื่องใน	Khuang Nai								0.0	0.0	- 0.5
98 โขงเจียม	Khong Chiam								0.0	0.0	0.0
99 เดชอุดม	Det Udom								0.0	0.0	- 0.1
100 บุณฑริก	Buntharik								0.0	0.0	- 0.4
ภาคกลาง	**CENTRAL PART**										
1 นครสวรรค์	NAKHON SAWAN		0.1	0.3	T				0.4	0.4	+ 0.3
2 บรรพตพิสัย	Banphot Phisai								0.0	0.0	0.0
3 ชุมแสง	Chumsaeng		4.8						4.8	4.8	+ 4.4
4 หนองบัว	Nong Bua								0.0	0.0	- 0.6
5 ลาดยาว	Lat Yao								0.0	0.0	- 0.4
6 ท่าตะโก	Tha Tako								0.0	0.0	- 0.2
7 พยุหคีรี	Phayuha Khiri								0.0	0.0	0.0
8 ตากฟ้า	Takfah								0.0	0.0	0.0
9 อุทัยธานี	UTHAI THANI			0.8					0.8	0.8	+ 0.5
10 สว่างอารมณ์	Sawang Arom								0.0	0.0	0.0
11 บ้านไร่	Ban Rai								0.0	0.0	- 2.3
12 ทัพทัน	Thap than		1.2						1.2	1.2	+ 1.2
13 หนองฉาง	Nong Chang		7.8						7.8	7.8	+ 7.6

สถานีฝน	Station	วันที่และจำนวนน้ำฝนเป็นมิลลิเมตร Date and amount of rainfall in millimeters							ฝนรวม มม. Total rainfall mm.	ฝนรวมตั้งแต่ 1 มกราคม Accumulative rainfall since 1 January	
		มกราคม January								ปริมาณ มม. Amount mm.	สูงต่ำกว่าปกติ Above or below Normal
		2	3	4	5	6	7	8			
14 หนองขาหย่าง	Nong Khayang								0.0	0.0	- 0.2
15 ชัยนาท	CHAI NAT		2.0						2.0	2.0	+ 1.6
16 มโนรมย์	Manorom			2.4					2.4	2.4	+ 2.3
17 วัดสิงห์	Wat Sing			2.3					2.3	2.3	- 0.5
18 หันคา	Hankha		7.0						7.0	7.0	+ 6.2
19 สิงห์บุรี	SING BURI								0.0	0.0	- 3.0
20 อินทร์บุรี	In Buri								0.0	0.0	- 1.2
21 บางระจัน	Bang Rachan		3.9						3.9	3.9	+ 1.0
22 พรหมบุรี	Phrom Buri								0.0	0.0	- 0.5
23 ลพบุรี	LOP BURI*		0.7	0.5					1.2	1.2	- 0.5
24 บ้านหมี่	Ban Mi								0.0	0.0	- 1.3
25 บัวชุม	Bua Chum*		1.6	1.9					3.5	3.5	+ 3.5
26 ชัยบาดาล	Chai Badan		5.0						5.0	5.0	+ 5.0
27 พัฒนานิคม	Phatthana Nikhom								0.0	0.0	0.0
28 โคกสำโรง	Khok Samrong								0.0	0.0	0.0
29 ท่าวุ้ง	Tha Wung		2.6						2.6	2.6	+ 2.6
30 สุพรรณบุรี	SUPHAN BURI*		27.5	4.4					31.9	31.9	+30.1
31 เดิมบางนางบวช	Doembang Nangbuat										
32 สามชุก	Sam Chuk		3.6	16.2					19.8	19.8	+19.5
33 ดอนเจดีย์	Don Chedi								0.0	0.0	0.0
34 ศรีประจันต์	Si Phrachan								0.0	0.0	0.0
35 อู่ทอง	U Thong		31.4						31.4	31.4	+31.4
36 บางปลาม้า	Bang Pa Ma		16.0						16.0	16.0	+16.0
37 สองพี่น้อง	Song Phi Nong		17.5						17.5	17.5	+16.5
38 อ่างทอง	ANG THONG		41.7	1.7					43.4	43.4	+43.4
39 โพธิ์ทอง	Pho Thong		15.3						15.3	15.3	+14.5
40 ไชโย	Chaiyo		10.2						10.2	10.2	+10.2
41 วิเศษชัยชาญ	Wiset Chai Chan		22.1						22.1	22.1	+22.1
42 ป่าโมก	Pa Mok								0.0	0.0	- 0.7
43 สระบุรี	SARABURI		4.2						4.2	4.2	+ 4.2
44 พระพุทธบาท	Phra Phutthabat										
45 บ้านหมอ	Ban Mo		2.7						2.7	2.7	+ 2.7
46 เสาไห้	Sao Hai								0.0	0.0	- 1.6
47 แก่งคอย	Kaeng Khoi		4.9						4.9	4.9	+ 4.9
48 หนองแค	Nong Khae			2.8					2.8	2.8	+ 2.5
49 พระนครศรีอยุธยา	PHRA NAKHON SI AYUTTHAYA		8.4						8.4	8.4	+ 8.4
50 ท่าเรือ	Tha Rua		1.7						1.7	1.7	+ 1.4
51 ผักไห่	Phak Hai		32.0						32.0	32.0	+31.9
52 บางบาล	Bang Ban								0.0	0.0	0.0
53 เสนา	Sena		17.0						17.0	17.0	+15.0
54 บางไทร	Bang Sai		17.0						17.0	17.0	+11.1

สถานีฝน	Station	วันที่และจำนวนน้ำฝนเป็นมิลลิเมตร Date and amount of rainfall in millimeters มกราคม January 2	3	4	5	6	7	8	ฝนรวม มม. Total rainfall mm.	ฝนรวมตั้งแต่ 1 มกราคม Accumulative rainfall since 1 January ปริมาณ มม. Amount mm.	สูงต่ำกว่าปกติ Above or below Normal
55 บางปะอิน	Bang Pa-in			10.1					10.1	10.1	+ 8.7
56 ปทุมธานี	PATHUM THANI		15.4						15.4	15.4	+14.9
57 หนองเสือ	Nong Sua	21.4	5.0						26.4	26.4	+26.1
58 ธัญบุรี	Thanyaburi								0.0	0.0	- 2.4
59 รังสิต	Rangsit		23.0						23.0	23.0	+21.3
60 ลำลูกกา	Lam Luk Ka								0.0	0.0	- 0.2
61 นนทบุรี	NONTHABURI										
62 บางบัวทอง	Bang Bua Thong		11.5						11.5	11.5	+ 9.3
63 ธนบุรี	THON BURI										
64 ตลิ่งชัน	Taling Chan										
65 บางขุนเทียน	Bang Khun Thian										
66 ราษฎร์บูรณะ	Rat Burana										
67 กรุงเทพมหานคร	BANGKOK METROPOLIS		15.7	7.8					23.5	23.5	+22.0
68 สนามบินดอนเมือง	Don Muang Airport*		5.9	T					5.9	5.9	+ 5.5
69 บางเขน	Bang Khen		32.0	T					32.0	32.0	+31.7
70 มีนบุรี	Min Buri								0.0	0.0	- 2.9
71 ลาดกระบัง	Lat Krabang								0.0	0.0	- 4.3
72 ศูนย์วิจัยบางนา	Bangk Na*		48.5						48.5	48.5	
73 กาญจนบุรี	KANCHANABURI*		23.6	2.6					26.2	26.2	+26.1
74 สังขละบุรี	Sangkhla Buri										
75 เหมืองปิล็อก	Pilok										
76 ทองผาภูมิ	Thong Pha Phum*		14.5	1.0	T	T			15.5	15.5	+14.4
77 ศรีสวัสดิ์	Si Sawat										
78 ไทรโยค	Sai Yok										
79 พนมทวน	Phanom Thuan		38.2	4.4					42.6	42.6	+41.3
80 ท่าม่วง	Tha Muang		54.0						54.0	54.0	+54.0
81 นครปฐม	NAKHON PATHOM		15.3	T					15.3	15.3	+15.3
82 บางเลน	Bang Len								0.0	0.0	0.0
83 นครชัยศรี	Nakhon Chaisi		20.1						20.1	20.1	+19.4
84 ราชบุรี	RATCHABURI			3.6					3.6	3.6	+ 0.5
85 บ้านโป่ง	Ban Pong		4.5	2.0					6.5	6.5	+ 4.5
86 โพธาราม	Photharam			9.9					9.9	9.9	+ 8.3
87 ดำเนินสะดวก	Damnoen Saduak								0.0	0.0	- 0.8
88 ปากท่อ	Pak Tho			1.1					1.1	1.1	- 2.0
89 สมุทรสงคราม	SAMUT SONGKHRAM		86.0						86.0	86.0	+83.8
90 บางคนที	Bang Khonthi		8.1	9.1					17.2	17.2	+17.2
91 อัมพวา	Amphawa								0.0	0.0	- 2.1
92 สมุทรสาคร	SAMUT SAKHON			3.6					3.6	3.6	+ 1.5
93 กระทุ่มแบน	Kratum Baen		53.0						53.0	53.0	+53.0
94 สมุทรปราการ	SAMUT PRAKAN								0.0	0.0	= 0.8
95 บางพลี	Bang Phli		50.8						50.8	50.8	+48.2

ลำดับที่	Station	วันที่และจำนวนน้ำฝนเป็นมิลลิเมตร Date and amount of rainfall in millimeters							ฝนรวม มม. Total rainfall mm.	ฝนรวมตั้งแต่ 1 มกราคม Accumulative rainfall since 1 January	
		มกราคม January								ปริมาณ มม. Amount mm.	สูงต่ำกว่าปกติ Above or below Normal
		2	3	4	5	6	7	8			
ภาคตะวันออก	**EASTERN PART**										
1 นครนายก	NAKHON NAYOK		0.2						0.2	0.2	- 1.4
2 บ้านนา	Ban Na		11.8						11.8	11.8	+10.7
3 ปากพลี	Pak Phli								0.0	0.0	- 1.1
4 องครักษ์	Ongkharak		20.2						20.2	20.2	+17.7
5 ปราจีนบุรี	PRACHIN BURI *		4.4						4.4	4.4	+ 2.2
6 ประจันตคาม	Prachantakham								0.0	0.0	- 4.0
7 บ้านสร้าง	Ban Sang								0.0	0.0	- 2.7
8 ศรีมหาโพธิ	Si Maha Phot		15.3						15.3	15.3	+15.0
9 กบินทร์บุรี	Kabin Buri*		2.6	T					2.6	2.6	+ 1.7
10 สระแก้ว	Sa Kaeo								0.0	0.0	0.0
11 วัฒนานคร	Watthana Nakhon								0.0	0.0	0.0
12 อรัญประเทศ	Aranyaprathet *								0.0	0.0	- 0.8
13 ฉะเชิงเทรา	CHACHOENGSAO		32.9						32.9	32.9	+32.2
14 บ้านโพธิ์	Ban Pho		56.8						56.8	56.8	+55.1
15 ชลบุรี	CHON BURI *	T	80.8						80.8	80.8	+78.3
16 ทานทอง	Phan Thong		16.0						16.0	16.0	+11.1
17 บ้านบึง	Ban Bung		12.7						12.7	12.7	+12.7
18 เกาะสีชัง	Ko Sichang *		39.6	0.8					40.4	40.4	+38.5
19 ศรีราชา	Si Racha		18.3						18.3	18.3	+16.5
20 สัตหีบ	Sattahip *	T	31.9	4.0					35.9	35.9	+31.8
21 ระยอง	RAYONG								0.0	0.0	0.0
22 บ้านค่าย	Ban Khai		49.5						49.8	49.5	+46.5
23 แกลง	Klaeng	11.6	12.8						24.4	24.4	+23.3
24 จันทบุรี	CHANTHABURI *	3.6	9.9						13.5	13.5	+10.4
25 ท่าใหม่	Tha Mai	17.2							17.2	17.2	+15.2
26 มะขาม	Makham								0.0	0.0	- 1.0
27 ตราด	TRAT	13.9	4.6						18.3	18.3	+15.9
28 เขาสมิง	Khao Saming								0.0	0.0	-10.2
29 แหลมงอบ	Laem Ngop	15.0	10.4						25.4	25.4	+25.4
30 คลองใหญ่	Khlong • Yai *	T	13.3	T					13.3	13.3	+ 8.9
ภาคใต้	**SOUTHERN PART**										
1 เพชรบุรี	PHETCHABURI		5.2	8.1					13.3	13.3	+ 9.7
2 บ้านแหลม	Ban Laem								0.0	0.0	- 3.9
3 บ้านลาด	Ban Lat		47.2	3.0					50.2	50.2	+45.7
4 ท่ายาง	Tha Yang		39.4						39.4	39.4	+34.6
5 ชะอำ	Cha - am								0.0	0.0	- 3.0
6 ประจวบคีรีขันธ์	PRACHUAP KHIRI KHAN *		20.7	28.8					49.5	49.5	+40.0
7 หัวหิน	Hua Hin *			3.0					3.0	3.0	+ 0.3
8 ปราณบุรี	Pran Buri			7.7					7.7	7.7	+ 7.7
9 ชุมพร	CHUMPHON *		3.1	109.7	69.6	1.7			184.1	184.1	+146.6

สถานีฝน	Station	วันที่และจำนวนน้ำฝนเป็นมิลลิเมตร Date and amount of rainfall in millimeters มกราคม January 2	3	4	5	6	7	8	ฝนรวม มม. Total rainfall mm.	ฝนรวมตั้งแต่ 1 มกราคม Accumulative rainfall since 1 January ปริมาณ มม. Amount mm.	สูงต่ำกว่าปกติ Above or below Normal
10 ท่าแซะ	Tha Sae			118.2	19.6				137.8	137.8	+112.9
11 ซวี	Sawi			49.7	39.4	26.4			115.5	115.5	+ 72.1
12 หลังสวน	Lang Suan			13.4	28.4	18.9			60.7	60.7	+ 32.1
13 สุราษฎร์ธานี	SURAT THANI*				2.3	0.9		15.6	18.8	18.8	- 12.9
14 ไชยา	Chaiya				29.5				29.5	29.5	- 0.3
15 เกาะสมุย	Ko Samui*			6.2	20.7	5.8		30.6	63.3	63.3	+ 47.8
16 พุนพิน	Phunphin				2.9	1.6			4.5	4.5	- 43.1
17 ท่าฉาง	Tha Chang						8.7		8.7	8.7	- 18.1
18 กาญจนดิษฐ์	Kanchanadit								0.0	0.0	- 28.5
19 บ้านนาสาร	Ban Na San								0.0	0.0	- 11.7
20 นครศรีธรรมราช	NAKHON SI THAMMARAT*			5.3	0.9		12.6	42.3	61.1	61.1	- 11.0
21 สิชล	Sichon								0.0	0.0	- 37.3
22 ท่าศาลา	Tha Sala				10.5	14.1			24.6	24.6	- 29.3
23 ฉวาง	Chawang								0.0	0.0	- 14.3
24 ทุ่งสง	Thung Song			5.2					5.2	5.2	- 9.7
25 ร่อนพิบูลย์	Ron Phibun								0.0	0.0	-33.3
ปากพนัง	Pak Phanang								0.0	0.0	- 23.2
27 พัทลุง	PHATTHALUNG								0.0	0.0	- 58.9
28 ควนขนุน	Khuan Khanun			52.6					52.6	52.6	+ 52.6
29 ปากพยูน	Pak Phayun										
30 เขาชัยสน	Khao Chaison				8.7				8.7	8.7	+ 8.7
31 สงขลา	SONGKHLA*			6.7	T		T	0.9	7.6	7.6	- 65.4
32 รัตภูมิ	Rattaphum			4.8					4.8	4.8	+ 4.8
33 หาดใหญ่	Hat Yai			5.9			0.4	1.6	7.9	7.9	+ 7.9
34 สะเดา	Sadao								0.0	0.0	0.0
35 ปัตตานี	PATTANI*			1.1			0.5	0.6	2.2	2.2	- 37.9
36 หนองจิก	Nong Chik								0.0	0.0	0.0
37 ยะหริ่ง	Yaring								0.0	0.0	0.0
38 มายอ	Mayo			22.0					22.0	22.0	+ 22.0
39 โคกโพธิ์	Khok Pho								0.0	0.0	0.0
40 ปะนาเระ	Panare			11.8					11.8	11.8	+ 11.8
41 ยะลา	YALA								0.0	0.0	0.0
42 ยะหา	Yaha								0.0	0.0	0.0
43 รามัน	Raman						30.7		30.7	30.7	+ 30.7
44 บันนังสตา	Bannang Satar								0.0	0.0	0.0
45 เบตง	Betong								0.0	0.0	0.0
46 นราธิวาส	NARATHIWAT*			8.6	T	0.1	0.3	1.4	10.4	10.4	-116.9
47 ยี่งอ	Yi-ngo								0.0	0.0	0.0
48 รระแงะ	Rangae								0.0	0.0	0.0
ตากใบ	Tak Bai								0.0	0.0	0.0
50 สุไหงโกลก	Sungai Kolok								0.0	0.0	0.0

สถานีฝน	Station	วันที่และจำนวนน้ำฝนเป็นมิลลิเมตร Date and amount of rainfall in millimeters							ฝนรวม มม. Total rainfall mm.	ฝนรวมตั้งแต่ 1 มกราคม Accumulative rainfall since 1 January	
		มกราคม January								ปริมาณ มม. Amount mm.	สูงต่ำกว่าปกติ Above or below Normal
		2	3	4	5	6	7	8			
51 ระนอง	RANONG			3.1	4.2	0.2	T		7.5	7.5	- 2.4
52 กระบุรี	Kra Buri			10.9					10.9	10.9	+10.9
53 พังงา	PHANGNGA				2.9				2.9	2.9	- 6.8
54 ตะกั่วป่า	Takua Pa			0.4	3.8		T	13.8	18.0	18.0	+18.0
55 กะปง	Kapong			2.8	2.2				5.0	5.0	+ 5.0
56 ท้ายเหมือง	Thai Muang			19.2					19.2	19.2	+19.2
57 ตะกั่วทุ่ง	Takua Thung			11.2					11.2	11.2	+11.2
58 ทับปุด	Thap Put								0.0	0.0	0.0
59 ภูเก็ต	PHUKET*				T				T	T	-17.4
60 สนามบินภูเก็ต	Phuket Airport*			2.1	0.7			0.1	2.9	2.9	-18.4
61 กระบี่	KRABI			10.6					10.6	10.6	+10.6
62 อ่าวลึก	Ao Luk								0.0	0.0	0.0
63 คลองท่อม	Khlong Tom			1.5					1.5	1.5	+ 1.5
64 ตรัง	TRANG			4.1				3.5	7.6	7.6	-20.7
65 สนามบินตรัง	Trang Airport*										
66 สิเกา	Sikao			0.7					0.7	0.7	+ 0.7
67 ย่านตาขาว	Yan Ta Khao								0.0	0.0	0.0
68 ปะเหลียน	Palian								0.0	0.0	0.0
69 สตูล	SATUN				T				T	T	- 7.9
70 ทุ่งหว้า	Thung Wa								0.0	0.0	0.0

สถานีฝน	Station	วันที่และจำนวนน้ำฝนเป็นมิลลิเมตร Date and amount of rainfall in millimeters							ฝนรวม มม. Total rainfall mm.	ฝนรวมตั้งแต่ 1 มกราคม Accumulative rainfall since 1 January	
		มกราคม January								ปริมาณ มม. Amount mm.	สูงต่ำกว่าปกติ Above or below Normal
		2	3	4	5	6	7	8			
กรุงเทพมหานคร	**BANGKOK METROPOLIS**										
1 สถานีเครื่องรับส่งวิทยุนนทบุรี	Overseas Radio Receiving Station										
2 ร.ร. การช่างนนทบุรี	Nonthaburi Trade School	T	9.3	2.3					11.6	11.6	
3 พลังงานปรมาณูเพื่อสันติ	Atomic Energy For Peace		30.0						30.0	30.0	
4 กองกำกับการรถวิทยุฯ	MMP. Sub Division Car Center		40.1						40.1	40.1	
5 วิทยาลัยครูจันทรเกษม	Chankasem College Education										
6 การไฟฟ้าฝ่ายผลิต	Electrical Supply Authority		67.0						67.0	67.0	
7 ศูนย์ฝึกการบินพลเรือน	Civil Aviation Training Center										
8 ร.ร. โยธินบูรณะ	Yothin Burana School										
9 สถานีรถไฟบางบำหรุ	Bang Bamru Railway Station										
10 ร.ร. พาณิชการสยาม	Siam Commercial School		33.4						33.4	33.4	
11 ร.ร. การประชาสัมพันธ์	Public Relation School		57.3						57.3	57.3	
12 ร.ร. สามเสนนอก	Sam Sen Nok School		26.1						26.1	26.1	
13 มหาวิทยาลัยรามคำแหง	Ramkhamhaeng University		23.4						23.4	23.4	
14 ร.ร. ศรีอุลัย	Sri Ulai School		28.2						28.2	28.2	
[illegible].ร. จิตรลดา	Chitlada School		45.0						45.0	45.0	
16 เขตบางกะปิ	Bangkapi Boundary										
17 เขตหนองจอก	Nong Chok Boundary										
18 กระทรวงศึกษาธิการ	Ministry of Education										
19 ร.ร. ช่างกลวิทยา	Changkol Vitthaya School		22.0						22.0	22.0	
20 ร. 1 พัน 2 ทอ.	Second Infantry Battalion										
21 บ้านมนังคศิลา	Ban Manangkha Sila		36.2						36.2	36.2	
22 ร.ร. โสสิตสโมสร	Kosit Samosorn School		22.8						22.8	22.8	
23 ประตูน้ำปทุมวัน	Pathumvan Irr.		39.0						39.0	39.0	
24 ร.ร. เฉลิมสาสน์ศึกษา	Chaloemsart Sukse School		34.8						34.8	34.8	
25 วิทยาลัยเพาะช่าง	Poh Chang College		24.2						24.2	24.2	
26 ร.ร. มาแตร์เดอี	Mater Dei School		36.2						36.2	36.2	
27 สถานีจ่ายไฟฟ้าบางกะปิ	Sup Center of Electrial Supply-Bangkapi		33.0						33.0	33.0	
28 วิทยาลัยพาณิชการธนบุรี	Thonburi Commercial College		29.5						29.5	29.5	
29 วิทยาลัยครูบ้านสมเด็จ	Bansomdet Teacher College										
30 เขตคลองสาน	Khlong San Boundary										
31 ร.ร. เตรียมทหาร	Armed Force Academy Preparatory-School										
32 ร.ร. กรุงเทพคริสเตียน	Bangkok Christian College		31.3						31.3	31.3	
33 ร.ร. ศรีวิกรม์	Srivikorn School										
34 ประตูน้ำพระโขนง	Prakhanong Irr.		36.0						36.0	36.0	
35 ร.ร. สมชิตศึกษา	Somchit Sukse School										
[illegible].ร. ยานนาวาวิทยาคม	Yannawa Vitthayakom School		31.7						31.7	31.7	
37 ร.ร. พระโขนง	Prakhanong School										
38 ร.ร. ช่องนนทรี	Chong Nonthri School		42.4						42.4	42.4	

อุณหภูมิสูงสุดและต่ำสุดประจำวันที่ ๒ – ๘ มกราคม ๒๕๒๑

Daily Max. and Min. Temperature 2 – 8 January 1978

สถานี	Station	อุณหภูมิสูงสุดและต่ำสุดเป็นองศา ซ. Max. and Min. Temperature in degree C.							เฉลี่ยสูงสุดต่ำสุด Average Max. Min.	เฉลี่ยในสัปดาห์ Weekly Mean	ค่าปกติประจำเดือน Monthly Normal
		2	3	4	5	6	7	8			
ภาคเหนือ	**NORTHERN PART**										
1 เชียงราย	CHIANG RAI	27.7 13.0	26.3 13.7	26.8 18.5	20.6 18.0	15.5 13.0	21.1 14.7	25.5 14.0	23.4 15.0	19.2	19.6
2 แม่ฮ่องสอน	MAE HONG SON	27.5 15.8	28.4 15.3	29.2 16.5	27.6 17.5	27.5 19.8	26.5 17.5	29.0 17.8	28.0 17.2	22.6	22.1
3 เชียงใหม่	CHIANG MAI	26.2 12.2	26.5 13.4	27.0 16.9	21.4 18.7	18.1 17.0	21.4 16.8	26.5 15.5	23.9 15.8	19.8	21.2
4 น่าน	NAN	29.7 14.9	25.7 16.1	27.0 17.9	22.3 17.4	23.7 15.9	27.0 16.3	29.5 16.6	26.4 16.4	21.4	21.5
5 ท่าวังผา	Tha Wang Pha	29.4 13.2	24.7 15.0	25.8 17.0	22.9 16.5	19.4 14.0	25.3 14.8	29.3 16.5	25.2 15.3	20.3	
6 ลำปาง	LAMPANG	29.8 13.7	27.7 14.8	27.0 18.8	23.2 19.3	20.2 16.9	25.2 16.4	28.8 16.2	26.0 16.6	21.3	21.9
7 แม่สะเรียง	Mae Sariang	28.9 16.4	30.0 16.7	30.7 16.5	25.7 17.6	23.6 19.5	26.3 16.7	29.3 17.7	27.9 17.3	22.6	22.3
8 แพร่	PHRAE	31.7 14.2	32.2 16.3	28.1 18.4	27.1 19.5	23.9 16.7	27.7 17.2	30.8 17.2	26.6 17.1	22.9	22.3
9 อุตรดิตถ์	UTTARADIT	34.5 16.5	30.4 18.4	27.6 21.4	27.8 20.2	27.5 19.5	30.6 17.8	30.6 19.4	29.8 19.1	24.5	23.9
10 ตาก	TAK	34.2 15.2	30.0 17.8	27.7 20.9	24.3 21.2	26.1 19.3	23.5 18.2	28.2 18.7	28.6 18.7	23.6	23.4
11 เขื่อนภูมิพล	Bhumibol Dam	30.4 16.4	29.7 17.9	29.6 19.9	24.1 20.7	24.4 19.2	26.4 17.2	29.9 16.7	28.5 18.3	23.4	23.7
12 พิษณุโลก	PHITSANULOK	32.9 18.6	29.8 21.2	27.5 22.1	26.4 21.2	26.0 19.6	30.2 17.8	31.4 19.0	29.2 19.9	24.5	24.6
13 แม่สอด	Mae Sot	31.4 13.2	31.3 15.4	31.1 18.3	28.7 18.7	25.6 19.5	30.1 18.0	27.8 16.5	29.5 17.2	23.4	23[illegible]
14 เพชรบูรณ์	PHETCHABUN	33.0 16.9	28.7 21.0	27.2 21.5	26.4 19.9	23.3 18.3	30.8 16.8	33.1 17.0	28.3 18.8	23.6	23.3
15 หล่มสัก	Lom Sak	33.4 16.0	28.0 21.8	22.0 19.9	24.2 19.2	23.2 17.2	31.3 17.4	33.0 16.8	27.9 18.3	23.1	
16 วิเชียรบุรี	Wichian Buri	33.3 17.2	30.0 19.5	28.2 19.5	26.6 17.7	27.0 16.7	30.3 14.9	33.1 15.5	29.8 17.3	23.5	
ภาคตะวันออกเฉียงเหนือ	**NORTHEASTERN PART**										
1 หนองคาย	NONG KHAI	30.2 18.2	23.8 17.5	25.9 17.5	21.8 16.5	23.6 15.0	28.2 17.2	29.5 17.6	26.1 17.1	21.6	22.6
2 เลย	LOEI	32.6 14.7	24.5 18.6	24.2 18.4	23.0 18.3	23.0 15.5	29.4 15.5	30.6 15.2	26.8 16.6	21.7	20.9
3 อุดรธานี	UDON THANI	30.3 19.0	25.0 18.5	24.2 18.1	22.5 17.0	22.8 15.1	28.2 18.2	30.8 17.1	26.2 17.6	21.3	22.4
4 สกลนคร	SAKON NAKHON	28.6 21.0	25.7 16.4	26.9 16.5	24.2 15.0	25.1 12.2	29.1 16.7	29.8 16.1	27.0 16.3	21.7	21.6
5 นครพนม	NAKHON PHANOM	27.3 21.3	25.1 15.6	26.0 15.1	23.1 15.9	26.2 10.9	29.8 16.0	30.3 16.3	26.8 15.9	21.4	21.6
6 มุกดาหาร	Mukdahan	28.9 20.9	25.7 16.6	28.2 16.7	22.8 15.3	26.4 13.1	29.8 15.0	30.3 15.6	27.4 16.2	21.8	21.8
7 ขอนแก่น	KHON KAEN	32.5 19.8	27.5 18.4	26.2 18.5	24.9 17.3	25.9 13.9	29.3 18.2	30.8 16.9	28.2 17.6	22.9	23.1
8 โกสุมพิสัย	Kosum Phisai	31.0 19.6	27.3 16.7	26.9 18.2	25.1 17.0	25.8 14.1	16.6		27.2 17.0	22.1	
9 ร้อยเอ็ด	ROI ET	31.3 21.5	27.5 18.2	29.2 18.0	25.5 17.0	27.8 14.4	29.3 16.5	31.0 16.8	28.6 17.5	23.2	23.4
10 ชัยภูมิ	CHAIYAPHUM	32.7 19.6	26.6 19.7	25.8 21.1	25.0 18.3	25.1 15.7	30.0 17.1	30.5	28.0 18.6	23.3	23.6
11 อุบลราชธานี	UBON RATCHATHANI	32.0 22.5	29.1 18.8	31.0 18.3	26.5 18.0	28.4 12.9	31.1 15.3	31.5 16.6	29.9 17.5	23.7	24.0
12 สุรินทร์	SURIN	33.6 21.5	29.5 19.3	33.1 19.8	27.4 18.5	28.6 13.5	31.4 15.9	32.2 17.8	30.8 18.0	24.4	23.7
13 ท่าตูม	Tha Tum	32.4 21.7	28.6 19.4	29.0 19.8	26.0 18.6	27.9 13.2	30.3 15.4	31.3 17.8	29.4 17.9	23.6	[illegible]
14 นางรอง	Nang Rong	34.4 22.5	29.0 18.8	27.1 20.3	26.4 19.0	27.6 14.2	15.8		28.9 18.4	23.7	

สถานี	Station	อุณหภูมิสูงสุดและต่ำสุดเป็นองศา ซ. Max. and Min. Temperature in degree C.							เฉลี่ยสูงสุดต่ำสุด Average Max. Min.	เฉลี่ยในสัปดาห์ Weekly Mean	ค่าปกติประจำเดือน Monthly Normal
		2	3	4	5	6	7	8			
15 นครราชสีมา	NAKHON RATCHASIMA	33.5 20.5	28.0 18.9	26.6 20.5	25.7 16.1	26.4 14.7	29.8 14.9	31.0 15.4	28.7 17.6	23.2	23.7
16 โชคชัย	Chok Chai	33.2 20.9	28.3 18.9	27.2 20.5	25.5 18.8	26.6 14.0	14.6		28.2 18.0	23.1	
ภาคกลาง	**CENTRAL PART**										
1 นครสวรรค์	NAKHON SAWAN	34.3 20.6	30.8 23.0	25.2 21.6	26.6 20.2	25.3 19.9	30.5 20.3	33.0 19.0	29.4 20.7	25.0	**25.0**
2 ลพบุรี	LOP BURI	33.6 24.0	30.4 23.8	25.5 21.0	27.6 21.6	28.2 18.0	31.4 19.0	33.2 20.4	30.0 21.1	25.6	**26.0**
3 สุพรรณบุรี	SUPHAN BURI	32.5 23.0	29.6 23.3	23.6 18.5	26.7 20.0	26.4 18.7	29.7 18.2	31.8 19.0	28.6 20.1	24.4	**25.4**
4 กาญจนบุรี	KANCHANABURI	36.2 20.7	32.0 21.3	22.3 21.0	27.3 21.6	28.4 20.2	30.7 17.5	33.0 18.2	30.0 20.1	25.0	**24.9**
5 ทองผาภูมิ	Thong Pha Phum	32.0 18.7	33.1 17.6	23.5 22.2	26.0 19.9	24.8 18.2	30.9 18.8	32.1 15.7	28.9 18.4	23.6	
6 สนามบินดอนเมือง	Don Muang Airport	32.0 23.6	30.4 23.7	25.6 20.5	28.2 21.2	29.7 19.8	30.6 18.6	32.9 20.0	29.9 21.1	25.5	**26.1**
7 กรุงเทพมหานคร	BANGKOK METEOPOLIS	33.8 25.0	31.0 24.8	26.5 20.9	29.1 21.6	30.5 20.1	31.5 18.6	33.1 20.5	30.7 21.6	26.2	**26.2**
8 ศูนย์วิจัย ฯ บางนา	Bang Na	32.6 24.0	30.2 23.8	26.6 20.8	28.1 21.8	29.2 20.0	30.2 18.7	32.0 19.9	29.8 21.3	25.6	
ภาคตะวันออก	**EASTERN PART**										
1 ปราจีนบุรี	PRACHIN BURI	34.3 23.2	30.9 22.5	29.8 21.7	28.5 22.6	30.5 18.3	32.0 16.7	33.3 18.4	31.3 20.5	25.9	**25.6**
2 กบินทร์บุรี	Kabin Buri	35.5 22.5	30.0 23.0	29.0 22.3	29.0 22.0	30.2 18.3	32.1 19.8	33.7 18.6	31.4 20.9	26.1	
3 อรัญประเทศ	Aranyaprathet	34.3 23.8	31.0 23.6	30.0 23.1	30.3 21.6	30.3 17.6	32.2 16.8	33.4 19.1	31.6 20.7	26.2	**25.1**
4 ชลบุรี	CHON BURI	33.0 24.0	30.3 24.1	27.8 21.0	30.3 22.3	31.9 19.0	32.6 18.3	33.9 20.5	31.4 21.4	26.4	**25.8**
5 เกาะสีชัง	Ko Si Chang	31.3 24.9	31.0 24.3	27.0 22.1	29.6 23.6	28.0 21.8	28.9 22.0	31.9 23.7	29.5 23.2	26.4	**26.3**
6 สัตหีบ	Sattahip	32.1 22.6	30.5 22.8	28.0 21.6	31.0 22.6	30.2 19.5	31.3 19.2	33.3 20.8	30.9 21.3	26.1	**28.0**
7 ระยอง	RAYONG										
8 จันทบุรี	CHANTHABURI	31.5 23.4	27.0 23.4	31.2 23.0	30.3 23.6	30.5 19.5	31.4 22.0	33.0 21.4	30.7 22.3	26.5	**25.9**
9 คลองใหญ่	Khlong Yai	32.0 24.7	33.0 23.6	30.8 22.7	32.2 21.6	31.6 23.1	31.0 21.6	32.2 23.9	31.8 23.0	27.4	**25.8**
ภาคใต้	**SOUTHERN PART**										
1 หัวหิน	Hua Hin	31.6 24.1	31.2 22.8	29.8 25.0	28.3 22.1	27.4 21.6	28.5 21.4	30.6 21.0	29.6 22.6	26.1	**25.0**
2 ประจวบคีรีขันธ์	PRACHUAP KHIRI KHAN	31.7 21.8	30.6 21.2	27.4 22.9	28.3 21.9	28.3 23.0	28.8 19.6	31.4 19.7	29.5 21.4	25.4	**24.6**
3 ชุมพร	CHUMPHON	32.1 22.5	29.8 22.9	29.5 21.8	28.6 21.8	28.4 21.3	28.4 21.9	30.1 20.7	29.6 21.8	25.7	**25.0**
4 สุราษฎร์ธานี	SURAT THANI	31.2 20.8	31.7 19.9	31.9 19.4	31.2 21.0	29.8 20.4	30.1 20.9	29.1 21.1	30.7 20.5	25.6	**25.7**
5 เกาะสมุย	Ko Samui	31.5 22.1	29.8 24.2	29.4 26.7	29.4 24.0	29.1 24.5	29.3 24.0	30.3 25.0	29.8 24.4	27.1	
6 นครศรีธรรมราช	NAKHON SI THAMMARAT	30.3 21.0	30.0 21.2	30.6 21.9	29.1 22.2	29.4 22.3	28.7 22.1	28.2 23.0	29.6 22.0	25.8	**26.0**
7 สงขลา	SONGKHLA	29.0 22.7	29.5 24.0	29.8 23.1	29.8 23.0	29.8 26.4	30.0 26.2	30.1 26.2	29.7 24.5	27.1	**26.9**
8 ปัตตานี	PATTANI	31.6 21.5	31.6 21.0	31.0 20.2	30.6 21.5	30.4 22.0	30.0 21.9	30.0 23.3	30.7 21.6	26.2	**26.0**
9 นราธิวาส	NARATHIWAT	30.3 22.5	31.6 21.6	31.6 21.4	30.3 22.1	30.5 26.1	29.7 25.6	29.3 25.9	30.5 23.6	27.0	**26.0**
10 ระนอง	RANONG	31.3 21.9	34.1 21.7	34.0 20.7	30.8 22.9	32.4 23.3	32.3 23.1	32.3 20.7	32.5 21.9	27.2	**25.9**
11 ภูเก็ต	PHUKET	31.2 23.4	31.5 21.7	32.0 24.0	32.1 23.7	32.7 25.0	32.6 24.7	31.5 24.5	32.0 23.9	27.9	**27.3**
สนามบินภูเก็ต	Phuket Airport	31.5 22.0	32.0 23.5	32.6 23.2	32.0 23.0	32.8 24.0	33.0 24.3	33.0 24.4	32.4 23.5	28.0	**25.5**
13 สนามบินตรัง	Trang Airport	30.7 20.0	32.8 19.9	33.2 21.6	31.7 21.4	32.9 20.7	32.5 21.1	32.4 24.4	32.4 21.3	28.0	**26.7**

REMARKS

1. **Meteorological Department's Station** (with * mark). Rainfall observation is performed daily at 07.00 a.m. by the Meteorological Department's personnel. Therefore the daily amount of rainfall in this publication means the total amount of rainfall in 24 hr. period from 07.00 a.m. of the recorded date to 07.00 a.m. of the following day.

2. **Voluntary Rainfall Station** (without * mark) located at District and Province. Rainfall observation is performed daily at 09.00 a.m. by the voluntary observer. The daily amount of rainfall means the total amount of rainfall in 24 hr. period from 09.00 a.m. of the recorded date to 09.00 a.m. of the following day.

3. **Rainfall and Temperature Data.** The daily rainfall and temperature observations are submitted to the Meteorological Department soon after the measurement by the following means :—

   — By radio or telegraph from the Meteorological Department's stations.

   — By telegraph from voluntary rainfall stations

   Those daily reports generally arrive at the Meteorological Department from about 07.00 a.m. to 07.00 p.m.

4. **Rainfall Intensity in 1 day** (24 hours)

Light Rainfall	amounts	0.1 — 10.0	millimetres
Moderate Rainfall	,,	10.1 — 35.0	,,
Heavy Rainfall	,,	35.1 — 90.0	,,
Very Heavy Rainfall	,,	90.1	millimetres and above
Blank	represents	No rainfall or observation of rainfall does not arrive in time for publication.	
T	,,	Trace or light rainfall with amount less than 0.1 millimetres.	

Various Data in this publication are published hurriedly to service the user. Therefore the user should be cautious in using them. If there is any doubts please inquired the Meteorological Statistics Subdivision of the Climatology Division for further informations by dialing the number 3916054 and 3910178.

Meteorological Department
Bangkok Metropolis

Climatology Division

● กำหนดออก สัปดาห์ละ 1 ฉบับ ปีละ 52 ฉบับ

● ค่าบำรุง ฉบับละ 5 บาท ปีละ 150 บาท

● การบอกรับ ติดต่อที่กองภูมิอากาศ กรมอุตุนิยมวิทยา

โทร. 3916054

พิมพ์ที่โรงพิมพ์กรมอุตุนิยมวิทยา กระทรวงคมนาคม กรุงเทพมหานคร

นายสมิทธ ธรรมสโรช ผู้พิมพ์ผู้โฆษณา 2521

M06.1/593
T364we

กรมอุตุนิยมวิทยา กระทรวงคมนาคม

รายงานอากาศประจำสัปดาห์ ระหว่างวันที่ ๙ – ๑๕ มกราคม ๒๕๒๑

และ

การคาดหมายลักษณะอากาศ ระหว่างวันที่ ๑๖ – ๒๒ มกราคม ๒๕๒๑

ฉบับที่ ๒/๒๕๒๑

น.อ. ดร. ขจิต บัวจิตติ ร.น.

อธิบดีกรมอุตุนิยมวิทยา

METEOROLOGICAL DEPARTMENT
MINISTRY OF COMMUNICATIONS

BANGKOK, THAILAND

WEEKLY WEATHER REPORT

DURING THE PERIOD 9 – 15 JANUARY 1978

AND

WEATHER OUTLOOK

DURING 16 – 22 JANUARY 1978

No. 2/1978

Capt. Kajit Buajitti R.T.N.

Director — General

CENTRAL
LIBRARY
FEB 2 1978
N.O.A.A.
U. S. Dept. of Commerce

หมายเหตุ

1. **สถานีของกรมอุตุนิยมวิทยา** (มีเครื่องหมาย *) ทำการตรวจวัดจำนวนฝน ตกเวลา 07.00 น. ทุกวัน โดยเจ้าหน้าที่ของกรมอุตุนิยมวิทยา ดังนั้น จำนวนฝนรายวันในรายงานเล่มนี้ หมายถึงปริมาณฝนรวมในช่วงเวลา 24 ชั่วโมง ตั้งแต่เวลา 07.00 น. ของวันที่แจ้งไว้ในรายงาน จนถึงเวลา 07.00 น. ของวันรุ่งขึ้น

2. **สถานีฝนอำเภอและจังหวัด** (ไม่มีเครื่องหมาย *) ทำการ ตรวจวัด จำนวนฝนตกเวลา 09.00 น. ทุกวัน โดยเจ้าหน้าที่ ที่อยู่ในอำเภอหรือจังหวัดที่ได้รับแต่งตั้งจากกรมอุตุนิยมวิทยา ดังนั้น จำนวนฝนรายวัน หมายถึงปริมาณฝนรวมในช่วงเวลา 24 ชั่วโมง ตั้งแต่เวลา 09.00 น. ของวันที่แจ้งไว้ในรายงานจนถึงเวลา 09.00 น. ของวันรุ่งขึ้น

3. **ข้อมูลฝนและอุณหภูมิ** ที่พิมพ์ในรายงานเล่มนี้ เป็นข้อมูลที่เจ้าหน้าที่ผู้ทำการตรวจรายงานมายังกรมอุตุนิยมวิทยา ทุกวันภายหลังการตรวจ

   — สถานีของกรมอุตุนิยมวิทยา รายงานทางวิทยุโทรศัพท์หรือโทรเลข

   — สถานีฝนอำเภอและจังหวัด รายงานทางโทรเลข

   รายงานดังกล่าวนี้ กรมอุตุนิยมวิทยา จะได้รับ ตั้งแต่เวลา ประมาณ 07.00 น. จนถึงเวลา 19.00 น.

4. **เกณฑ์ฝนใน 1 วัน** (24 ชั่วโมง)

ฝนเล็กน้อย	จำนวนตั้งแต่	0.1 — 10.0 มิลลิเมตร
ฝนปานกลาง	„	10.1 — 35.0 „
ฝนหนัก	„	35.1 — 90.0 „
ฝนตกหนักมาก	„	90.1 มิลลิเมตร ขึ้นไป
ช่องว่าง	หมายความว่า	ไม่มีฝนตกหรือยังไม่ได้รับรายงาน
T	„	ฝนตกน้อยไม่ถึง 0.1 มิลลิเมตร

ข้อมูลต่าง ๆ เหล่านี้ได้ดำเนินการจัดพิมพ์โดยรีบด่วน เพื่อสนองความต้องการแก่ผู้ใช้ จึงยังไม่ได้ทำการตรวจสอบ ฉะนั้น ผู้ใช้จึงควรพิจารณาข้อมูลก่อนที่จะนำไปใช้ หากมีข้อสงสัยประการใด โปรดติดต่อสอบถามเจ้าหน้าที่ งานสถิติอุตุนิยมวิทยา กองภูมิอากาศ โทรศัพท์ 3916054 และ 3910178

กองภูมิอากาศ กรมอุตุนิยมวิทยา

กรุงเทพมหานคร

การคาดหมายลักษณะอากาศใน ๗ วันข้างหน้า

ตั้งแต่วันที่ ๑๖ – ๒๒ มกราคม ๒๕๒๑

ลักษณะทั่วไป

บริเวณความกดอากาศสูงในประเทศจีนซึ่งทวีกำลังแรงขึ้น จะแผ่ลงมาปกคลุมประเทศไทยในระยะครึ่งแรกของสัปดาห์นี้

ภาคเหนือ ภาคตะวันออกเฉียงเหนือ	จะมีอากาศหนาวและทางตอนบนของภาคเหนือจะมีอากาศหนาวจัดเป็นบางแห่ง
ภาคกลาง ภาคตะวันออกรวมทั้งชายฝั่ง	อุณหภูมิจะลดลงทั่วไป ทั้งจะมีฝนบางแห่งในตอนกลางสัปดาห์
ภาคใต้ฝั่งตะวันออก	จะมีฝนเกือบทั่วไปในระยะครึ่งหลังของสัปดาห์
ภาคใต้ฝั่งตะวันตก	จะมีฝนเป็นแห่ง ๆ ส่วนมากในระยะครึ่งหลังของสัปดาห์
กรุงเทพมหานคร	อากาศจะเย็นลง

กรมอุตุนิยมวิทยา

๑๖ ม.ค. ๒๑

Weather outlook for the period 16 – 22 January 1978

General Situation

The high pressure area in China is intensifying and will extend to Thailand during the first half of the week.

Northern Part: Northeastern Part:	Cold with isolated very cold weather in the upper portion of Northern part.
Central Part: Eastern part and Coastal Area:	Decreasing in temperature in general with isolated showers during the middle period of the week.
Southern Thailand East Coast:	Almost widespread rain during the second half of the week.
Southern Thailand West Coast:	Widely scattered showers mainly during the second half of the week.
Bangkok Metropolis:	Decreasing in temperature.

Meteorological Department
16 January 1978

สรุปลักษณะอากาศทั่วไปในรอบสัปดาห์
ตั้งแต่วันที่ ๘ – ๑๕ มกราคม ๒๕๒๑

สิ่งกีดขวางอากาศสูงซึ่งปกคลุมประเทศไทยได้อ่อนกำลังลงมากในระยะครึ่งหลังของสัปดาห์ ลักษณะเช่นนี้ทำให้อุณหภูมิสูงขึ้นเกือบทั่วประเทศ เว้นแต่ภาคเหนือยังคงมีอากาศหนาวเย็น สำหรับฝนในช่วงนี้ปรากฏว่าภาคเหนือตอนบนมีฝนกระจายในตอนต้นสัปดาห์ ส่วนภาคใต้มีฝนเป็นแห่ง ๆ ตลอดสัปดาห์

รายงานอุณหภูมิต่ำสุดในภาคต่าง ๆ ของประเทศไทยมีดังนี้.–

ภาคเหนือ	๑๐.๐ °ซ.ที่	อ.เมือง	จ.เชียงราย	เมื่อวันที่	๑๕	ม.ค.
		อ.อุ้มผาง	จ.ตาก	"	๑๕	ม.ค.
ภาคตะวันออกเฉียงเหนือ	๑๒.๙ °ซ.ที่	อ.เมือง	จ.เลย	"	๑๔	ม.ค.
ภาคกลาง	๑๕.๑ °ซ.ที่	อ.ทองผาภูมิ	จ.กาญจนบุรี	"	๑๕	ม.ค.
ภาคตะวันออก	๑๙.๔ °ซ.ที่	อ.กบินทร์บุรี	จ.ปราจีนบุรี	"	๙	ม.ค.
ภาคใต้	๒๐.๐ °ซ.ที่	อ.เมือง	จ.เพชรบุรี	"	๑๐	ม.ค.

รายงานฝนสูงสุดในภาคต่าง ๆ ของประเทศไทยมีดังนี้.–

ภาคเหนือ	๖๔.๙ มม.ที่	อ.เชียงแสน	จ.เชียงราย	เมื่อวันที่	๙	ม.ค.
ภาคตะวันออก	๙.๔ มม.ที่	อ.อรัญประเทศ	จ.ปราจีนบุรี	"	๑๔	ม.ค.
ภาคใต้	๑๑๔.๓ มม.ที่	อ.เกาะสมุย	จ.สุราษฎร์ธานี	"	๑๐	ม.ค.

กรมอุตุนิยมวิทยา

๑๖ ม.ค. ๒๒

Weekly Weather Summary

Period 8 – 15 January 1978

1. The wedge of the high pressure area over Thailand markedly weakened during the second half of the week. Consequently increasing in temperature throughout most of the Country except for cold weather in Northern part. Widespread rain occurred in the upper portion of Northern part at the beginning of the week while widely scattered showers were reported in the Southern Thailand throughout the week.

2. Lowest temperatures in various parts of Thailand were as follows:-

Northern Part	10.0°C.	at Amphoe Muang	Chiang Rai	on	15	Jan.
		at Umphang	Tak	"	15	Jan.
Northeastern Part	12.9°C.	at Amphoe Muang	Loei	"	14	Jan.
Central Part	15.1°C.	at Thong Pha Phum	Kanchanaburi	"	15	Jan.
Eastern Part	19.4°C.	at Kabin Buri	Prachin Buri	"	9	Jan.
Southern Part	20.0°C.	at Amphoe Muang	Phetchaburi	"	10	Jan

3. **Heaviest rainfalls were recorded at following places:-**

Northern Part	**64.5 mm.at**	**Chiang Saen**	**Chiang Rai**	**on**	**9**	**Jan.**
Eastern Part	**4.8 mm.at**	**Aranyaprathet**	**Prachin Buri**	**"**	**14**	**Jan.**
Southern Part	**118.3 mm.at**	**Ko Samui**	**Surat Thani**	**"**	**10**	**Jan.**

Meteorological Department
16 January 1978

ข่าวอากาศเพื่อการเกษตรประจำสัปดาห์

เมื่อวันที่ 9 – 15 มกราคม 2521 มีลักษณะอากาศซึ่งพอสรุปได้ดังต่อไปนี้:-

ลิ่มความกดอากาศสูงซึ่งปกคลุมประเทศไทยได้อ่อนกำลังลงมากในระยะครึ่งหลังของสัปดาห์ ลักษณะเช่นนี้ทำให้อุณหภูมิสูงขึ้นเกือบทั่วประเทศเว้นแต่ภาคเหนือยังคงมีอากาศหนาวเย็น สำหรับฝนในช่วงนี้ปรากฏว่าภาคเหนือตอนบนมีฝนกระจายในตอนต้นสัปดาห์ ส่วนภาคใต้มีฝนเป็นแห่ง ๆ ตลอดสัปดาห์

ข้อควรระวัง

สัปดาห์นี้ประเทศไทยตอนบนจะได้รับอากาศหนาวเย็นอีกระลอกหนึ่ง เฉพาะอย่างยิ่งบางแห่งของภาคเหนือจะมีอากาศหนาวจัด ซึ่งอาจกระทบกระเทือนต่อการเจริญเติบโตของพืชไร่และผักบางชนิด สำหรับสัตว์กสิกรควรให้ความอบอุ่นไว้ด้วย ส่วนภาคกลางและภาคตะวันออกจะมีฝนเป็นบางแห่งในระยะกลางสัปดาห์ ฉะนั้นจึงควรระมัดระวังพืชผลซึ่งตากทิ้งไว้จะได้รับความเสียหายจากฝนที่ตกลงมาในระยะนี้ สำหรับภาคใต้จะมีฝนหนาแน่นขึ้นในระยะครึ่งหลังของสัปดาห์.

กรมอุตุนิยมวิทยา

16 มกราคม 2521

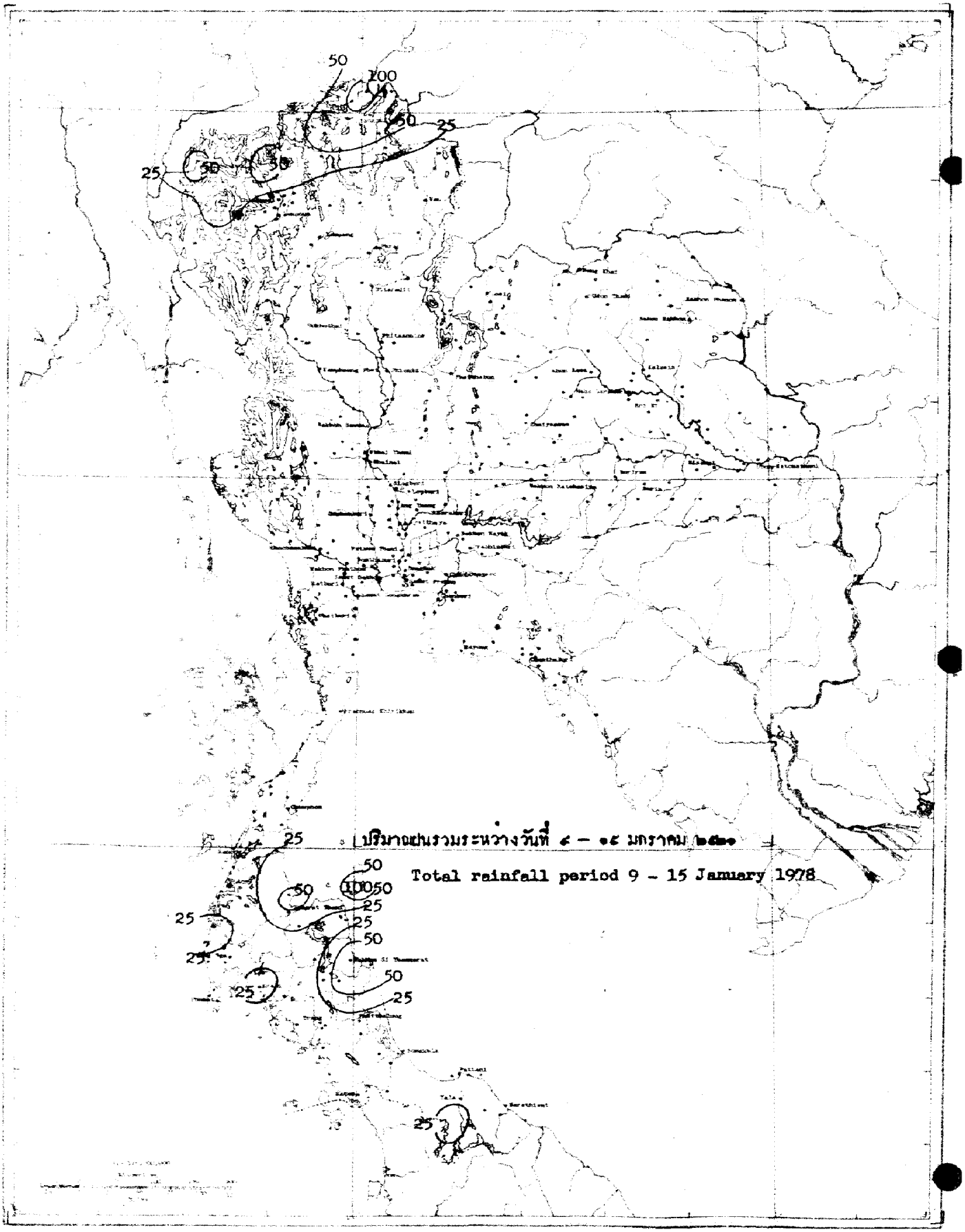

ปริมาณฝนรวมระหว่างวันที่ ๙ – ๑๕ มกราคม ๒๕๒๑

Total rainfall period 9 – 15 January 1978

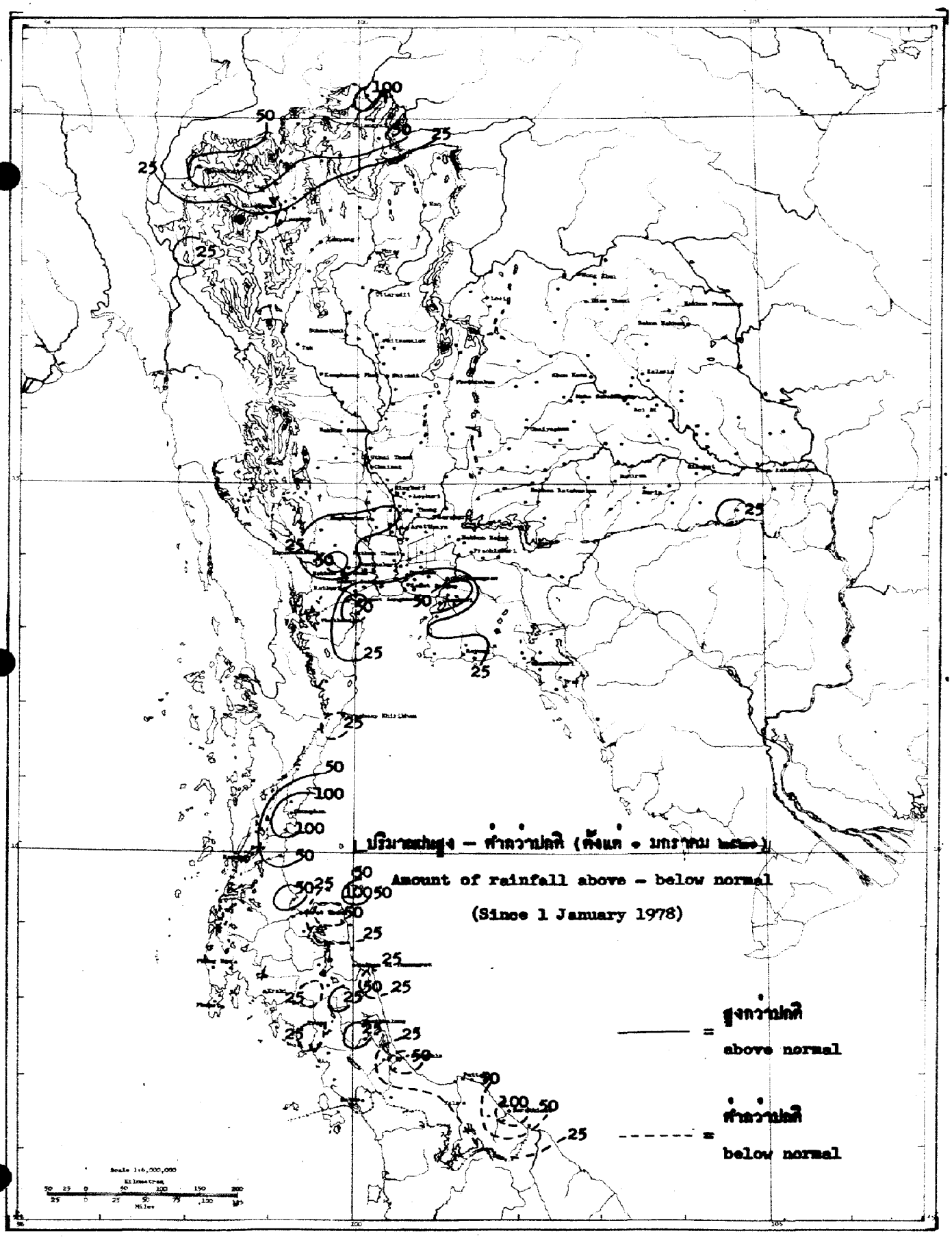
ปริมาณน้ำฝน – ต่ำกว่าปกติ (ตั้งแต่ 1 มกราคม 2521)
Amount of rainfall above – below normal
(Since 1 January 1978)
สูงกว่าปกติ
above normal
ต่ำกว่าปกติ
below normal

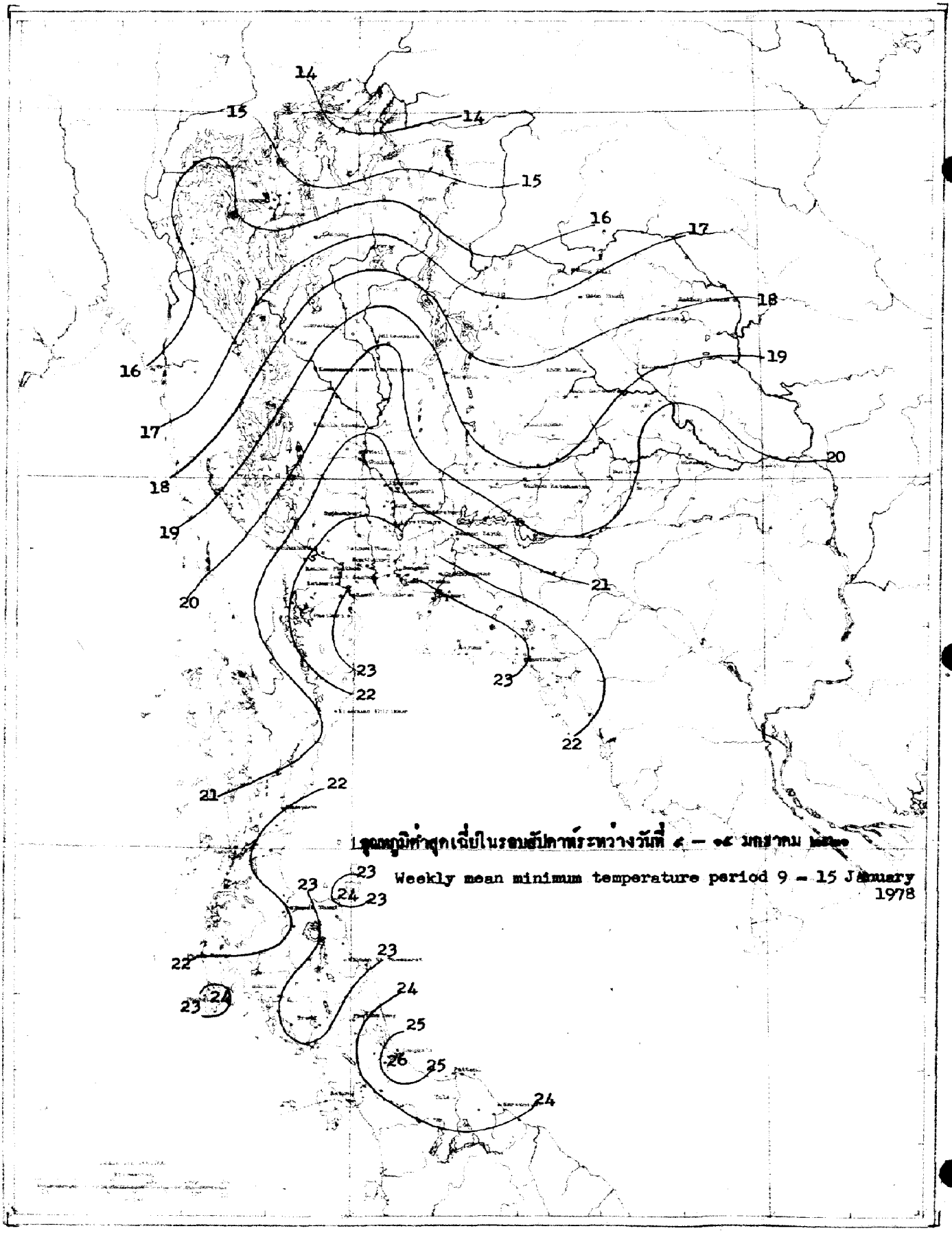

อุณหภูมิต่ำสุดเฉลี่ยในรอบสัปดาห์ระหว่างวันที่ ๙ – ๑๕ มกราคม ๒๕๒๑

Weekly mean minimum temperature period 9 – 15 January 1978

สถานีฝน	Station	วันที่และจำนวนน้ำฝนเป็นมิลลิเมตร Date and amount of rainfall in millimetres							ฝนรวม มม. Total rainfall mm.	ฝนรวมตั้งแต่ 1 มกราคม Accumulative rainfall since 1 January	
		มกราคม January								ปริมาณ มม. Amount mm.	สูงต่ำกว่าปกติ Above or below Normal
		9	10	11	12	13	14	15			
ภาคเหนือ	**NORTHERN PART**										
1 เชียงราย	CHIANG RAI*		48.3	22.8					71.1	92.4	+ 90.9
2 แม่สาย	Mae Sai	13.3	35.0	4.7					53.0	72.0	+70.4
3 เชียงแสน	Chiang Saen	64.5	52.8	13.4					130.7	170.7	+163.1
4 เชียงของ	Chiang Khong	21.4	45.2	11.6					78.2	83.2	+ 77.2
5 แม่จัน	Mae Chan	7.3							7.3	41.3	+ 41.2
6 แม่สรวย	Mae Suai		54.5						54.5	72.0	+ 70.6
7 เทิง	Thoeng		26.0	33.6					59.6	68.3	+ 67.0
8 เชียงคำ	Chiang Kham			42.0					42.0	42.0	+ 41.6
9 เวียงป่าเป้า	Wiang Pa Pao		19.6	19.6					39.2	46.6	+ 42.8
10 พาน	Phan		42.2	21.7					63.9	72.7	+ 72.7
11 แม่ใจ	Mae Chai		11.6	21.6					33.2	33.8	+ 30.1
12 พะเยา	Phayao			17.6					17.6	17.6	+ 16.9
13 จุน	Chun		17.3						17.3	17.3	+ 16.3
14 แม่ฮ่องสอน	MAE HONG SON*	3.0	51.9	3.8					58.7	62.4	+ 61.7
15 ปาย	Pai								0.0	0.0	- 0.6
16 ขุนยวม	Khun Yuam		23.4						23.4	23.9	+ 22.3
17 แม่ลาน้อย	Mae La Noi		27.4	14.5					41.9	47.0	
18 แม่สะเรียง	Mae Sariang*		11.1	10.2					21.3	34.8	+ 34.1
19 เชียงใหม่	CHIANG MAI*		2.4	18.0					20.4	34.6	+ 33.2
20 ฝาง	Fang	4.3	31.6	6.4					42.3	65.8	+ 60.6
21 แม่อาย	Mae Ai								0.0		
22 เชียงดาว	Chiang Dao		63.2						63.2	63.2	+ 60.4
23 แม่แตง	Mae Taeng		42.7	19.7					62.4	70.8	+ 69.1
24 แม่ริม	Mae Rim			36.1					36.1	36.1	+ 34.4
25 สันทราย	San Sai			21.6					21.6	35.0	+ 33.4
26 ดอยสะเก็ด	Doi Saket		3.2	19.3					22.5	32.0	+ 30.1
27 สันกำแพง	San Kamphaeng								0.0	0.0	- 1.1
28 หางดง	Hang Dong		11.4						11.4	24.2	+ 22.8
29 สารภี	Saraphi		0.9	12.3					13.2	27.4	
30 สันป่าตอง	San Pa Tong			19.7					19.7	19.7	+ 17.2
31 จอมทอง	Chom Thong			5.5					5.5	21.2	+ 21.2
32 ฮอด	Hot	6.4							6.4	11.2	+ 9.7
33 ลำพูน	LAMPHUN			13.1					13.1	20.8	+ 20.8
34 ป่าซาง	Pa Sang			21.2					21.2	31.5	+ 30.7
35 ลี้	Li			3.2					3.2	5500	+ 3.3
36 ลำปาง	LAMPANG*		1.2	4.7					5.9	17.9	+17.5
37 งาว	Ngao			0.6					0.6	10.4	+ 10.4
38 แจ้ห่ม	Chae Hom		3.8	2.5					6.3	12.5	+ 12.5
39 เกาะคา	Ko Kha		3.9						3.9	12.0	+ 11.8
40 สบปราบ	Sop Prap	T		T					T	3.1	+ 2.8

สถานีฝน	Station	วันที่และจำนวนน้ำฝนเป็นมิลลิเมตร Date and amount of rainfall in millimeters มกราคม January 9	10	11	12	13	14	15	ฝนรวม มม. Total rainfall mm.	ฝนรวมตั้งแต่ 1 มกราคม Accumulative rainfall since 1 January ปริมาณ มม. Amount mm.	สูงต่ำกว่าปกติ Above or below Normal
41 เถิน	Thoen								0.0	7.3	+ 7.1
42 แม่พริก	Mae Phrik								0.0	0.0	- 1.6
43 แพร่	PHRAE*			0.6					0.6	0.9	- 1.2
44 สอง	Song								0.0	0.0	- 4.9
45 สูงเม่น	Sung Men								0.0	0.0	- 1.9
46 เด่นชัย	Den Chai								0.0	0.0	- 4.5
47 น่าน	NAN*								0.0	7.4	+ 6.0
48 ทุ่งช้าง	Thung Chang			13.0					13.0	20.0	+ 16.2
49 เชียงกลาง	Chiang Klang			13.0					13.0	13.0	
50 ท่าวังผา	Tha Wang Pha*			4.5					4.5	12.7	+ 11.9
51 ปัว	Pua								0.0	15.1	+ 14.2
52 สา	Sa								0.0	0.0	± 0.0
53 นาน้อย	Na Noi								0.0	0.0	- 1.1
54 อุตรดิตถ์	UTTARADIT*								0.0	8.4	+ 7.1
55 ฟากท่า	Fak Tha								0.0	0.0	- 1.0
56 น้ำปาด	Nam Pat								0.0	3.1	+ 2.0
57 สนามบินอุตรดิตถ์	Uttaradit Airport*										
58 ท่าปลา	Tha Pla								0.0	0.0	- 4.1
59 ลับแล	Laplae								0.0	0.0	- 1.0
60 ตาก	TAK*								0.0	0.3	- 1.8
61 เขื่อนภูมิพล	Bhumibol Dam*								0.0	7.8	+ 1.9
62 บ้านตาก	Ban Tak								0.0	0.0	- 4.2
63 แม่ระมาด	Mae Ramat								0.0	0.0	- 1.2
64 แม่สอด	Mae Sot*								0.0	1.4	+ 0.3
65 สุโขทัย	SUKHOTHAI								0.0	0.0	- 1.7
66 ทุ่งเสลี่ยม	Thung Seliam								0.0	0.0	- 7.5
67 สวรรคโลก	Sawankhalok								0.0	0.0	- 4.6
68 กงไกรลาศ	Kong Krailat								0.0	0.0	- 3.7
69 บ้านด่านลานหอย	Ban Dan Lan Hoi								0.0	0.0	- 21.8
70 พิษณุโลก	PHITSANULOK*								0.0	0.6	- 2.1
71 นครไทย	Nakhon Thai								0.0	0.0	± 0.0
72 พรหมพิราม	Phrom Phiram								0.0	0.0	- 5.2
73 วังทอง	Wang Thong								0.0	0.0	- 3.5
74 บางกระทุ่ม	Bang Krathum								0.0	0.0	- 4.5
75 กำแพงเพชร	KAMPHAENG PHET								0.0	0.0	- 1.4
76 พรานกระต่าย	Phan Kratai								0.0	0.0	- 4.2
77 คลองขลุง	Khlong Khlung								0.0	0.0	± 0.0
78 ขาณุวรลักษบุรี	Khanu Woralaksaburi								0.0	2.5	+ 1.0
79 พิจิตร	PHICHIT								0.0	0.0	- 0.3
80 สามง่าม	Sam Ngam								0.0	0.0	- 0.8
81 ตะพานหิน	Taphan Hin								0.0	2.6	+ 0.5

สถานีฝน	Station	วันที่และจำนวนน้ำฝนเป็นมิลลิเมตร Date and amount of rainfall in millimeters มกราคม January 9	10	11	12	13	14	15	ฝนรวม มม. Total rainfall mm.	ฝนรวมตั้งแต่ 1 มกราคม Accumulative rainfall since 1 January ปริมาณ มม. Amount mm.	สูงต่ำกว่าปกติ Above or below Normal
82 บางมูลนาค	Bang Mun Nak								0.0	0.0	- 0.2
83 โพทะเล	Pho Thale								0.0	0.0	± 0.0
84 เพชรบูรณ์	PHETCHABUN *			T					T	0.0	- 0.9
85 หล่มเก่า	Lom Kao								0.0	0.0	- 2.0
86 หล่มสัก	Lom Sak *								0.0	2.5	+ 2.2
87 ชนแดน	Chon Daen								0.0	0.0	- 2.6
88 หนองไผ่	Nong Phai								0.0	0.0	- 0.6
89 วิเชียรบุรี	Wichian Buri *								0.0	0.0	- 0.3
ภาคตะวันออกเฉียงเหนือ	NORTHEASTERN PART										
1 เลย	LOEI *								0.0	0.0	- 1.4
2 เชียงคาน	Chiang Khan								0.0	1.5	+ 0.7
3 ท่าลี่	Tha Li								0.0	6.5	+ 6.2
4 ด่านซ้าย	Dan Sai								0.0	0.0	- 7.0
5 วังสพุง	Wang Saphung								0.0	0.3	- 0.9
6 หนองคาย	NONG KHAI								0.0	0.2	- 1.6
7 ศรีเชียงใหม่	Si Chiang Mai								0.0	0.0	- 0.1
8 ท่าบ่อ	Tha Bo								0.0	0.0	- 0.7
9 โพนพิสัย	Phon Phisai								0.0	0.0	- 0.5
10 บึงกาฬ	Bung Kan								0.0	0.0	- 0.7
11 เซกา	Seka								0.0	0.0	± 0.0
12 อุดรธานี	UDON THANI								0.0	0.0	- 2.3
13 เพ็ญ	Phen								0.0	0.0	- 0.2
14 กุมภวาปี	Kumphawapi								0.0	0.0	- 1.9
15 หนองหาร	Nong Han								0.0	1.5	+ 1.5
16 หนองบัวลำภู	Nong Bua Lam Phu								0.0	0.0	± 0.0
17 สกลนคร	SAKON NAKHON *								0.0	0.0	- 0.1
18 วานรนิวาส	Wanon Niwat								0.0		
19 สว่างแดนดิน	Sawang Daen Din								0.0	6.0	+ 6.0
20 พรรณานิคม	Phanna Nikhom								0.0	0.0	- 0.7
21 นครพนม	NAKHON PHANOM								0.0	0.0	- 0.1
22 บ้านแพง	Ban Phaeng								0.0	0.0	- 0.5
23 ท่าอุเทน	Tha Uthen								0.0	0.0	± 0.0
24 นาแก	Na Kae								0.0	0.0	± 0.0
25 ธาตุพนม	That Phanom								0.0	0.0	± 0.0
26 มุกดาหาร	Mukdahan *								0.0	0.0	± 0.0
27 กาฬสินธุ์	KALASIN								0.0	0.0	- 0.4
28 ยางตลาด	Yang Talat								0.0	0.0	- 1.2
29 สหัสขันธ์	Sahatsakhan								0.0	0.0	- 1.7
30 กุฉินารายณ์	Kuchinarai								0.0	0.0	± 0.0
31 กมลาไสย	Kamalasai								0.0	0.0	- 0.6
32 ร้อยเอ็ด	ROI ET *								0.0	0.0	- 0.2

สถานีฝน	Station	วันที่และจำนวนน้ำฝนเป็นมิลลิเมตร Date and amount of rainfall in millimeters							ฝนรวม มม. Total rainfall mm.	ฝนรวมตั้งแต่ 1 มกราคม Accumulative rainfall since 1 January	
		มกราคม January								ปริมาณ มม. Amount mm.	สูงต่ำกว่าปก Above or below Normal
		9	10	11	12	13	14.	15			
33 โพนทอง	Phon Thong								0.0	0.0	± 0.0
34 ธวัชบุรี	Thawatchaburi								0.0	0.0	± 0.0
35 อาจสามารถ	At Samat								0.0	0.0	± 0.0
36 เสลภูมิ	Selaphum								0.0	0.0	± 0.0
37 จตุรพักตร์พิมาน	Chaturaphak Phiman								0.0	0.0	± 0.0
38 เกษตรวิสัย	Kaset Wisai								0.0	0.0	± 0.0
39 สุวรรณภูมิ	Suwannaphum								0.0	0.0	± 0.0
40 มหาสารคาม	MAHA SARAKHAM								0.0	0.0	- 0.5
41 เชียงยืน	Chiang Yun								0.0	0.0	- 2.8
42 กันทรวิชัย	Kantharawichai								0.0	0.0	- 0.5
43 โกสุมพิสัย	Kosum Phisai *								0.0	0.0	- 4.4
44 บรบือ	Borabu								0.0	0.0	- 0.4
45 วาปีปทุม	Wapi Pathum								0.0	0.0	± 0.0
46 พยัคฆภูมิพิสัย	Phayakkhaphum Phisai								0.0	0.0	± 0.0
47 ขอนแก่น	KHON KAEN *			T					T	0.0	- 0.9
48 น้ำพอง	Nam Phong								0.0	0.0	± 0.0
49 ภูเวียง	Phu Wiang								0.0	0.0	- 1.6
50 ชุมแพ	Chum Phae								0.0	0.0	- 1.1
51 มัญจาคีรี	Manocha Khiri								0.0	0.0	± 0.0
52 ชนบท	Chonnabot								0.0	0.0	- 1.6
53 บ้านไผ่	Ban Phai								0.0	0.0	± 0.0
54 พล	Phon								0.0	0.0	- 2.1
55 หนองสองห้อง	Nong Song Hong								0.0	0.0	- 0.3
56 ชัยภูมิ	CHAIYAPHUM								0.0	0.0	- 0.2
57 เกษตรสมบูรณ์	Kaset Sombun								0.0	0.0	- 0.2
58 ภูเขียว	Phu Khieo								0.0	0.0	- 1.5
59 คอนสวรรค์	Khon Sawan								0.0	0.0	- 0.7
60 จัตุรัส	Chatturat								0.0	0.0	± 0.0
61 บำเหน็จณรงค์	Bamnet Narong								0.0	0.0	± 0.0
62 นครราชสีมา	NAKHON RATCHASIMA *			T					T	0.0	- 0.6
63 บัวใหญ่	Bua Yai								0.0	0.0	± 0.0
64 คง	Khong								0.0	0.0	± 0.0
65 ด่านขุนทด	Dan Khun Thot								0.0	0.0	- 0.4
66 โนนไทย	Non Thai								0.0	0.0	± 0.0
67 โนนสูง	Non Sung								0.0	0.0	- 0.3
68 พิมาย	Phimai								0.0	0.0	
69 สีคิ้ว	Sikhiu								0.0	0.0	± 0.0
70 สูงเนิน	Sung Noen								0.0	0.0	± 0.0
71 ปักธงชัย	Pak Thong Chai								0.0	0.0	- 0.1
72 โชคชัย	Chok Chai *								0.0	0.0	- 0.6
73 ครบุรี	Khon Buri								0.0	0.0	± 0.0

สถานีฝน	Station	วันที่และจำนวนน้ำฝนเป็นมิลลิเมตร Date and amount of rainfall in millimeters มกราคม January 9	10	11	12	13	14	15	ฝนรวม มม. Total rainfall mm	ฝนรวมตั้งแต่ 1 มกราคม Accumulative rainfall since 1 January ปริมาณ มม. Amount mm.	สูงต่ำกว่าปกติ Above or below Normal
74 บุรีรัมย์	BURI RAM								0.0	0.0	± 0.0
75 พุทไธสง	Phutthaisong								0.0	0.0	- 0.2
76 สตึก	Satuk								0.0	0.0	± 0.0
77 ลำปลายมาศ	Lam Phai Mat								0.0	0.0	- 0.1
78 นางรอง	Nang Rong								0.0	0.0	- 0.2
79 สุรินทร์	SURIN								0.0	0.0	± 0.0
80 รัตนบุรี	Rattanaburi								0.0	0.0	± 0.0
81 ท่าตูม	Tha Tum								0.0	0.0	- 0.2
82 ศีขรภูมิ	Sikhoraphum								0.0	0.0	± 0.0
83 ปราสาท	Prasat								0.0	0.0	± 0.0
84 สังขะ	Sangkha								0.0	0.0	± 0.0
85 ศรีสะเกษ	SI SA KET								0.0	0.0	± 0.0
86 ราษีไศล	Rasi Salai								0.0	0.0	± 0.0
87 กันทรารมย์	Kantharurom								0.0	0.0	± 0.0
88 ขุขันธ์	Khukhan								0.0	0.0	± 0.0
89 ขุนหาญ	Khun Han								0.0	0.0	± 0.0
90 กันทรลักษ์	Kantharalak								0.0	47.3	+43.8
91 อุบลราชธานี	UBON RATCHATHANI *								0.0	0.0	± 0.0
92 เขมราฐ	Khemarat								0.0	0.0	± 0.0
93 อำนาจเจริญ	Amnat Charoen								0.0	0.0	± 0.0
94 ยโสธร	Yasothon								0.0	0.0	± 0.0
95 ตระการพืชผล	Trakan Phutphon								0.0	0.0	± 0.0
96 มหาชนะชัย	Maha Chana Chai								0.0	0.0	± 0.0
97 เขื่องใน	Khuang Nai								0.0	0.0	- 0.5
98 โขงเจียม	Khong Chiam								0.0	0.0	± 0.0
99 เดชอุดม	Det Udom								0.0	0.0	- 0.1
100 บุณฑริก	Buntharik								0.0	0.0	- 0.6
ภาคกลาง CENTRAL PART											
1 นครสวรรค์	NAKHON SAWAN			0.1					0.1	0.5	- 0.1
2 บรรพตพิสัย	Banphot Phisai								0.0	0.0	± 0.0
3 ชุมแสง	Chumsaeng								0.0	4.8	+ 4.4
4 หนองบัว	Nong Bua								0.0	0.0	- 0.6
5 ลาดยาว	Lat Yao								0.0	0.0	- 0.4
6 ท่าตะโก	Tha Tako								0.0	0.0	- 0.2
7 พยุหคีรี	Phayuha Khiri								0.0	0.0	± 0.0
8 ตากฟ้า	Takhti								0.0	0.0	± 0.0
9 อุทัยธานี	UTHAI THANI								0.0	0.8	+ 0.5
10 สว่างอารมณ์	Sawang Arom								0.0	0.0	± 0.0
11 บ้านไร่	Ban Rai								0.0	0.0	± 0.0
12 ทัพทัน	Thap than								0.0	1.2	+ 1.2
13 หนองฉาง	Nong Chang								0.0	7.8	+ 6.8

สถานีฝน	Station	วันที่และจำนวนน้ำฝนเป็นมิลลิเมตร Date and amount of rainfall in millimeters มกราคม January 9	10	11	12	13	14	15	ฝนรวม มม. Total rainfall mm.	ฝนรวมตั้งแต่ 1 มกราคม Accumulative rainfall since 1 January ปริมาณ มม. Amount mm.	สูงต่ำกว่าปกติ Above or below Normal
14 หนองขายง่าง	Nong Khayang								0.0	0.0	± 0.0
15 ชัยนาท	CHAI NAT								0.0	2.0	+ 1.6
16 มโนรมย์	Manorom								0.0	2.4	+ 2.3
17 วัดสิงห์	Wat Sing								0.0	2.3	- 0.3
18 หันคา	Hankha								0.0	7.0	+ 5.9
19 สิงห์บุรี	SING BURI								0.0	3.0	- 3.0
20 อินทร์บุรี	In Buri								0.0	1.2	- 1.2
21 บางระจัน	Bang Rachan								0.0	3.9	+ 1.0
22 พรหมบุรี	Phrom Buri								0.0	0.0	- 0.5
23 ลพบุรี	LOP BURI*								0.0	1.2	- 0.8
24 บ้านหมี่	Ban Mi								0.0	0.0	- 1.3
25 บัวชุม	Bua Chum*								0.0	3.5	+ 3.3
26 ชัยบาดาล	Chai Badan								0.0	5.0	+ 3.8
27 พัฒนานิคม	Phatthana Nikhom								0.0	0.0	± 0.0
28 โคกสำโรง	Khok Samrong								0.0	0.0	± 0.0
29 ท่าวุ้ง	Tha Wung								0.0	2.6	+ 2.6
30 สุพรรณบุรี	SUPHAN BURI*								0.0	31.9	+29.6
31 เดิมบางนางบวช	Doembang Nangbuat								0.0	0.0	- 2.3
32 สามชุก	Sam Chuk								0.0	19.8	+19.5
33 ดอนเจดีย์	Don Chedi								0.0	0.0	± 0.0
34 ศรีประจันต์	Si Phrachan								0.0	0.0	± 0.0
35 อู่ทอง	U Thong								0.0	31.4	+31.4
36 บางปลาม้า	Bang Pa Ma								0.0	16.0	+16.0
37 สองพี่น้อง	Song Phi Nong								0.0	17.5	+16.5
38 อ่างทอง	ANG THONG								0.0	43.4	+43.4
39 โพธิ์ทอง	Pho Thong								0.0	15.3	+14.5
40 ไชโย	Chaiyo								0.0	10.2	+10.2
41 วิเศษชัยชาญ	Wiset Chai Chan								0.0	22.1	+21.6
42 ป่าโมก	Pa Mok								0.0	0.0	- 0.7
43 สระบุรี	SARABURI								0.0	4.2	+ 1.8
44 พระพุทธบาท	Phra Phutthabat								0.0		
45 บ้านหมอ	Ban Mo								0.0	2.7	+ 2.7
46 เสาไห้	Sao Hai								0.0	0.0	- 1.6
47 แก่งคอย	Kaeng Khio								0.0	4.9	+ 4.9
48 หนองแค	Nong Khae								0.0	2.8	+ 2.5
49 พระนครศรีอยุธยา	PHRA NAKHON SI AYUTTHAYA								0.0	8.4	+ 8.1
50 ท่าเรือ	Tha Rua								0.0	1.7	+ 1.4
51 ผักไห่	Phak Hai								0.0	32.0	+31.9
52 บางบาล	Bang Ban								0.0	0.0	- 1.0
53 เสนา	Sena								0.0	17.0	+12.7
54 บางไทร	Bang Sai								0.0	17.0	+16.2

สถานีฝน	Station	วันที่และจำนวนน้ำฝนเป็นมิลลิเมตร Date and amount of rainfall in millimeters							ฝนรวม มม. Total rainfall mm.	ฝนรวมตั้งแต่ 1 มกราคม Accumulative rainfall since 1 January	
		มกราคม January								ปริมาณ มม. Amount mm.	สูงต่ำกว่าปกติ Above or below Normal
		9	10	11	12	13	14	15			
55 บางปะอิน	Bang Pa-in								0.0	10.1	+ 8.7
56 ปทุมธานี	PATHUM THANI								0.0	15.4	+15.3
57 หนองเสือ	Nong Sua								0.0	26.4	+25.8
58 รัญญบุรี	Thanyaburi								0.0	0.0	- 2.0
59 รังสิต	Rangsit								0.0	23.0	+21.3
60 ลำลูกกา	Lam Luk Ka								0.0	0.0	- 0.2
61 นนทบุรี	NONTHABURI								0.0	0.0	- 0.3
62 บางบัวทอง	Bang Bua Thong								0.0	11.5	+ 9.3
63 ธนบุรี	THON BURI										
64 ตลิ่งชัน	Taling Chan										
65 บางขุนเทียน	Bang Khun Thian										
66 ราษฎร์บูรณะ	Rat Burana										
67 กรุงเทพมหานคร	BANGKOK METROPOLIS								0.0	23.5	+21.9
68 สนามบินดอนเมือง	Don Muang Airport*								0.0	5.9	- 5.3
69 บางเขน	Bang Khen								0.0	32.0	+31.0
70 มีนบุรี	Min Buri								0.0	0.0	- 2.9
71 ลาดกระบัง	Lat Krabang								0.0	0.0	- 4.3
72 ศูนย์วิจัยบางนา	Bangk Na*								0.0	28.5	
73 กาญจนบุรี	KANCHANABURI*								0.0	26.2	+25.2
74 สังขละบุรี	Sangkhla Buri										
75 เหนือง ปีลือก	Pilok										
76 ทองผาภูมิ	Thong Pha Phum*			T					T	15.5	+14.4
77 ศรีสวัสดิ์	Si Sawat										
78 ไทรโยค	Sai Yok										
79 พนมทวน	Phanom Thuan								0.0	42.6	+40.3
80 ท่าม่วง	Tha Muang								0.0	54.0	+54.0
81 นครปฐม	NAKHON PATHOM								0.0	15.3	+15.3
82 บางเลน	Bang Len								0.0	0.0	± 0.0
83 นครชัยศรี	Nakhon Chaisi								0.0	20.1	+19.4
84 ราชบุรี	RATCHABURI								0.0	3.6	+ 0.2
85 บ้านโป่ง	Ban Pong								0.0	6.5	+ 4.1
86 โพธาราม	Photharam								0.0	9.9	+ 7.8
87 ดำเนินสะดวก	Damneen Saduak								0.0	0.0	- 0.8
88 ปากท่อ	Pak Tho								0.0	1.1	- 2.3
89 สมุทรสงคราม	SAMUT SONGKHRAM								0.0	86.0	+83.8
90 บางคนที	Bang Khonthi								0.0	17.2	+16.9
91 อัมพวา	Amphawa								0.0	0.0	- 2.5
92 สมุทรสาคร	SAMUT SAKHON								0.0	3.6	+ 1.5
93 กระทุ่มแบน	Kratum Baen								0.0	53.0	+53.0
94 สมุทรปราการ	SAMUT PRAKAN								0.0	0.0	- 0.8
95 บางพลี	Bang Phli								0.0	50.8	+48.2

สถานีฝน	Station	วันที่และจำนวนน้ำฝนเป็นมิลลิเมตร Date and amount of rainfall in millimeters มกราคม January 9	10	11	12	13	14	15	ฝนรวม มม. Total rainfall mm.	ฝนรวมตั้งแต่ 1 มกราคม Accumulative rainfall since 1 January ปริมาณ มม. Amount mm.	สูงต่ำกว่าปกติ Above or below Normal
ภาคตะวันออก	**EASTERN PART**										
1 นครนายก	NAKHON NAYOK								0.0	0.2	- 1.4
2 บ้านนา	Ban Na								0.0	11.8	+ 10.8
3 ปากพลี	Pak Phli								0.0	0.0	- 1.2
4 องครักษ์	Ongkharak								0.0	20.2	+ 17.7
5 ปราจีนบุรี	PRACHIN BURI *								0.0	4.4	+ 1.6
6 ประจันตคาม	Prachantakham								0.0	0.0	- 4.0
7 บ้านสร้าง	Ban Sang								0.0	0.0	- 2.7
8 ศรีมหาโพธิ	Si Maha Phot								0.0	15.3	+ 15.0
9 กบินทร์บุรี	Kabin Buri*								0.0	2.6	+ 0.9
10 สระแก้ว	Sa Kaeo								0.0	0.0	± 0.0
11 วัฒนานคร	Watthana Nakhon								0.0	0.0	± 0.0
12 อรัญประเทศ	Aranyaprathet *						4.8		4.8	4.8	+ 3.6
13 ฉะเชิงเทรา	CHACHOENGSAO								0.0	32.9	+ 31.5
14 บ้านโพธิ์	Ban Pho								0.0	56.8	+ 55.1
15 ชลบุรี	CHON BURI *						T		T	80.8	+ 76.6
16 พานทอง	Phan Thong								0.0	16.0	+ 10.1
17 บ้านบึง	Ban Bung								0.0	12.7	+ 12.7
18 เกาะสีชัง	Ko Sichang *								0.0	40.4	+ 38.5
19 ศรีราชา	Si Racha								0.0	18.3	+ 15.3
20 สัตหีบ	Sattahip *								0.0	35.9	+ 27.0
21 ระยอง	RAYONG								0.0		
22 บ้านค่าย	Ban Khai								0.0	49.5	+45.7
23 แกลง	Klaeng								0.0	24.4	+ 22.9
24 จันทบุรี	CHANTHABURI *						T		T	13.5	+ 8.5
25 ท่าใหม่	Tha Mai								0.0	17.2	+ 14.0
26 มะขาม	Makham								0.0	0.0	- 2.8
27 ตราด	TRAT								0.0	18.3	+ 9.2
28 เขาสมิง	Khao Saming					2.2			2.2	2.2	- 11.2
29 แหลมงอบ	Laem Ngop								0.0	25.4	
30 คลองใหญ่	Khlong Yai *						T		T	13.3	+ 4.9
ภาคใต้	**SOUTHERN PART**										
1 เพชรบุรี	PHETCHABURI								0.0	13.3	+ 9.7
2 บ้านแหลม	Ban Laem								0.0	0.0	- 5.6
3 บ้านลาด	Ban Lat								0.0	50.2	+ 45.4
4 ท่ายาง	Tha Yang								0.0	39.4	+34.6
5 ชะอำ	Cha-am								0.0	0.0	- 3.5
6 ประจวบคีรีขันธ์	PRACHUAP KHIRI KHAN *								0.0	49.5	- 34.1
7 หัวหิน	Hua Hin *								0.0	3.0	- 0.9
8 ปราณบุรี	Pran Buri								0.0	7.7	
9 ชุมพร	CHUMPHON *			15.4			T		15.4	199.5	+141.9

สถานีฝน	Station	วันที่และจำนวนน้ำฝนเป็นมิลลิเมตร Date and amount of rainfall in millimeters มกราคม January 9	10	11	12	13	14	15	ฝนรวม มม. Total rainfall mm.	ฝนรวมตั้งแต่ 1 มกราคม Accumulative rainfall since 1 January ปริมาณ มม. Amount mm.	สูงต่ำกว่าปกติ Above or below Normal
10 ท่าแซะ	Tha Sae		7.9						7.9	145.7	+106.8
11 สวี	Sawi	5.2		16.0					21.2	136.7	+ 72.7
12 หลังสวน	Lang Suan		28.5						28.5	94.6	+ 49.6
13 สุราษฎร์ธานี	SURAT THANI*	0.4	31.2					T	31.6	50.4	+ 5.4
14 ไชยา	Chaiya		53.6						53.6	100.5	+ 52.1
15 เกาะสมุย	Ko Samui*	3.4	118.8				6.3	0.9	129.4	192.7	+154.1
16 พุนพิน	Phunphin		27.5						27.5	32.9	- 19.5
17 ท่าฉาง	Tha Chang		30.4						30.4	66.1	- 2.7
18 กาญจนดิษฐ์	Kanchanadit								0.0	0.0	- 56.7
19 บ้านนาสาร	Ban Na San								0.0		
20 นครศรีธรรมราช	NAKHON SI THAMMARAT*	37.3	24.5		7.5	T		6.9	76.2	137.3	+ 19.9
21 สิชล	Sichon		16.9						16.9	38.0	- 45.6
22 ท่าศาลา	Tha Sala	9.8	36.8	6.7					52.6	104.5	- 4.5
23 ฉวาง	Chawang		5.0						5.0	5.0	- 15.7
24 ทุ่งสง	Thung Song								0.0	5.2	- 26.3
25 ร่อนพิบูลย์	Ron Phibun				52.0				52.0	104.0	+ 33.6
26 ปากพนัง	Pak Phanang								0.0	0.0	- 58.7
27 พัทลุง	PHATTHALUNG								0.0	125.2	+ 38.7
28 ควนขนุน	Khuan Khanun								0.0	86.6	
29 ปากพยูน	Pak Phayun								0.0	22.2	
30 เขาชัยสน	Khao Chaison								0.0	31.9	
31 สงขลา	SONGKHLA*		0.7				T		0.7	8.3	- 95.2
32 รัตภูมิ	Rattaphum								0.0	8.0	
33 หาดใหญ่	Hat Yai	0.3						2.5	2.8	10.7	
34 สะเดา	Sadao										
35 ปัตตานี	PATTANI*	3.8	T	0.7			1.0	5.3	10.8	13.0	- 32.0
36 หนองจิก	Nong Chik								0.0		
37 ยะหริ่ง	Yaring								0.0		
38 มายอ	Mayo	14.2							14.2	36.2	
39 โคกโพธิ์	Khok Pho								0.0		
40 ปะนาเระ	Panare								0.0	11.8	
41 ยะลา	YALA								0.0		
42 ยะหา	Yaha	30.3							30.3	30.3	
43 รามัน	Raman	19.4							19.4	56.3	
44 บันนังสตา	Bannang Satar	23.0		5.1					28.1	32.1	
45 เบตง	Betong								0.0	25.3	
46 นราธิวาส	NARATHIWAT*	4.6		0.2	6.9		0.8	7.6	20.1	30.5	-141.9
47 อ้องอ	Yi-ngo	11.7							11.7	11.7	
48 ระแงะ	Rangae								0.0	8.2	
49 ตากใบ	Tak Bai								0.0		
50 สุไหงโกลก	Sungai Kolok								0.0		

สถานีฝน	Station	วันที่และจำนวนน้ำฝนเป็นมิลลิเมตร Date and amount of rainfall in millimeters มกราคม January 9	10	11	12	13	14	15	ฝนรวม มม. Total rainfall mm.	ฝนรวมตั้งแต่ 1 มกราคม Accumulative rainfall since 1 January ปริมาณ มม. Amount mm.	สูงต่ำกว่าปกติ Above or below Normal
51 ระนอง	RANONG	T	9.3			T			9.3	16.8	+ 1.9
52 กระบุรี	Kra Buri								0.0	10.9	
53 พังงา	PHANGNGA		12.5						12.5	24.1	+10.2
54 ตะกั่วป่า	Takua Pa	0.1	T		42.6			T	42.7	60.7	
55 กะปง	Kapong				2.0				2.0	7.0	
56 ท้ายเหมือง	Thai Muang		0.3						0.3	29.6	
57 ตะกั่วทุ่ง	Takua Thung		7.6		3.2				10.8	22.0	
58 ทับปุด	Thap Put		14.5						14.5	14.5	
59 ภูเก็ต	PHUKET*		3.0			4.4			7.4	7.4	- 21.9
60 สนามบินภูเก็ต	Phuket Airport*	2.8	4.8		3.8			7.1	18.5	21.4	- 7.9
61 กระบี่	KRABI	2.9	23.4			0.3			26.6	37.2	
62 อ่าวลึก	Ao Luk				16.2				47.7	56.9	
63 คลองท่อม	Khlong Tom		2.7						2.7	4.2	
64 ตรัง	TRANG		1.1					0.4	1.5	9.1	- 25.9
65 สนามบินตรัง	Trang Airport*										
66 สิเกา	Sikao		1.7						1.7	2.4	
67 ย่านตาขาว	Yan Ta Khao								0.0		
68 ปะเหลียน	Palian								0.0		
69 สตูล	SATUN	T	0.3					T	0.3	0.3	- 7.6
70 ทุ่งหว้า	Thung Wa								0.0		

สถานีฝน	Station	วันที่และจำนวนน้ำฝนเป็นมิลลิเมตร Date and amount of rainfall in millimeters							ฝนรวมปี มม. Total rainfall mm.	ฝนรวมตั้งแต่ 1 มกราคม Accumulative rainfall since 1 January	
		มกราคม January								ปริมาณ มม. Amount mm.	สูงต่ำกว่าปกติ Above or below Normal
		9	10	11	12	13	14	15			
กรุงเทพมหานคร	**BANGKOK METROPOLIS**										
1 สถานีเครื่องรับส่งวิทยุนนทบุรี	Overseas Radio Receiving Station										
2 ร.ร. การช่างนนทบุรี	Nonthaburi Trade School								0.0	11.6	
3 พลังงานปรมาณูแห่งชาติ	Atomic Energy For Peace								0.0	30.0	
4 กองกำกับการรถวิทยุฯ	MMP. Sub Division Car Center								0.0	40.1	
5 วิทยาลัยครูจันทรเกษม	Chankasem College Education										
6 การไฟฟ้าฝ่ายผลิต	Electrical Supply Authority								0.0	67.0	
7 ศูนย์ฝึกการบินพลเรือน	Civil Aviation Training Center										
8 ร.ร. โยธินบูรณะ	Yothin Burana School										
9 สถานีรถไฟบางบำหรุ	Bang Bamru Railway Station										
10 ร.ร. พาณิชการสยาม	Siam Commercial School								0.0	33.4	
11 ร.ร. การประชาสัมพันธ์	Public Relation School								0.0	57.3	
12 ร.ร. สามเสนนอก	Sam Sen Nok School								0.0	26.1	
13 มหาวิทยาลัยรามคำแหง	Ramkhamhaeng University								0.0	23.4	
14 ร.ร. ศรีอุลัย	Sri Ulai School								0.0	28.2	
15 ร.ร. จิตรลดา	Chitlada School								0.0	45.0	
[illegible]เขตบางกะปิ	Bangkapi Boundary										
17 เขตหนองจอก	Nong Chok Boundary										
18 กระทรวงศึกษาธิการ	Ministry of Education										
19 ร.ร. ช่างกลวิทยา	Changkol Vitthaya School								0.0	22.0	
20 ร. 1 พัน 2 รย.	Second Infantry Battalion										
21 บ้านมนังคศิลา	Ban Manangkha Sila								0.0	36.2	
22 ร.ร. โชติสมโมสร	Kosit Samosorn School								0.0	22.8	
23 ประตูน้ำปทุมวัน	Pathumvan Irr.								0.0	39.0	
24 ร.ร. เฉลิมสาสน์ศึกษา	Chaloemsart Suksa School								0.0	34.8	
25 วิทยาลัยเพ้าะช่าง	Poh Chang College								0.0	24.2	
26 ร.ร. มาแตร์เดอี	Mater Dei School								0.0	33.0	
27 สถานีจ่ายไฟฟ้าบางกะปิ	Sup Center of Electrial Supply-Bangkapi								0.0	29.5	
28 วิทยาลัยพาณิชการธนบุรี	Thonburi Commercial College										
29 วิทยาลัยครูบ้านสมเด็จ	Bansomdet Teacher College										
30 เขตคลองสาน	Khlong San Boundary										
31 ร.ร. เตรียมทหาร	Armed Force Academy Preparatory-School										
32 ร.ร. กรุงเทพคริสเตียน	Bangkok Christian College								0.0	31.3	
33 ร.ร. ศรีวิกรม์	Srivikorn School										
34 ประตูน้ำพระโขนง	Prakhanong Irr.								0.0	36.0	
35 ร.ร. สมจิตศึกษา	Somchit Suksa School										
36 ร.ร. ยานนาวาวิทยาคม	Yannawa Vitthayakhom School								0.0	31.7	
[illegible] ร.ร. พระโขนง	Prakhanong School										
38 ร.ร. ช่องนนทรี	Chong Nonthri School								0.0	42.4	

อุณหภูมิสูงสุดและต่ำสุดประจำวันที่ ๙ – ๑๕ มกราคม ๒๕๒๑

Daily Max. and Min. Temperature 9 – 15 January 1978

สถานี	Station	อุณหภูมิสูงสุดและต่ำสุดเป็นองศา ซ. Max. and Min. Temperature in degree C.							เฉลี่ยสูงสุด ต่ำสุด Average Max. Min.	เฉลี่ยในสัปดาห์ Weekly Mean	ค่าปกติประจำเดือน Monthly Normal
		9	10	11	12	13	14	15			
ภาคเหนือ	**NORTHERN PART**										
1 เชียงราย	CHIANG RAI	26.4 15.3	24.0 16.5	20.2 17.2	25.0 15.4	25.5 12.0	26.0 11.1	26.8 10.0	24.8 13.9	19.4	19.6
2 แม่ฮ่องสอน	MAE HONG SON	29.5 17.3	27.5 16.8	24.2 17.9	27.5 17.6	25.8 14.3	26.8 13.2	27.4 12.5	27.0 15.9	21.5	22.1
3 เชียงใหม่	CHIANG MAI	27.9 17.4	25.3 19.0	22.2 18.6	23.5 15.3	25.2 13.8	25.6 11.2	26.3 10.2	25.1 15.1	20.1	21.2
4 น่าน	NAN	29.8 18.7	28.4 18.0	25.3 17.6	29.3 16.9	29.8 13.5	30.3 11.7	31.4 12.9	29.2 15.6	22.4	21.5
5 ท่าวังผา	Tha Wang Pha	28.8 17.1	26.8 16.7	23.2 17.0	27.9 16.0	29.0 12.5	29.1 10.5	30.8 11.5	27.9 14.5	21.2	
6 ลำปาง	LAMPANG	30.0 18.4	27.7 19.1	26.5 19.0	26.2 17.9	28.7 15.3	30.3 11.7	30.3 11.0	28.5 16.1	22.3	21.9
7 แม่สะเรียง	Mae Sariang	30.4 18.0	29.0 19.2	26.4 19.5	24.1 17.8	28.3 16.4	28.5 11.6	27.9 10.8	27.8 16.2	22.0	22.3
8 แพร่	PHRAE	31.4 19.5	29.3 18.5	26.5 19.5	29.5 17.7	31.2 15.8	31.7 13.1	32.2 13.9	30.3 16.9	23.6	22.3
9 อุตรดิตถ์	UTTARADIT	33.6 21.4	32.4 21.[illegible]	30.0 20.2	32.9 18.9	33.2 18.4	34.3 16.4	34.4 15.4	33.0 18.8	25.9	23.9
10 ตาก	TAK	33.0 20.4	30.2 [illegible].8	31.7 19.6	32.9 18.3	33.6 17.5	34.1 14.0	35.0 15.0	32.9 18.1	25.5	23.4
11 เขื่อนภูมิพล	Bhumibol Dam	31.7 20.2	[illegible].4 [illegible].6	31.1 19.5	31.4 17.4	32.6 15.3	32.8 15.2	34.1 18.7	31.6 18.1	25.0	23.7
12 พิษณุโลก	PHITSANULOK	32.5 22.4	31.6 23.1	31.2 19.9	32.6 20.0	33.0 19.6	33.4 18.7	33.0 19.2	32.5 20.4	26.5	24.6
13 แม่สอด	Mae Sot	32.5 19.6	31.9 20.4	31.3 19.7	31.6 19.2	31.4 15.0	31.6 11.7	31.8 12.1	31.7 16.8	24.3	23.1
14 เพชรบูรณ์	PHETCHABUN	33.1 19.1	30.1 22.3	31.1 18.9	31.3 19.6	34.4 19.5	33.7 17.1	33.7 16.9	32.5 19.1	25.8	23.3
15 หล่มสัก	Lom Sak	32.5 20.8	29.2 21.4	30.2 19.3	32.7 19.2	33.2 17.7	33.3 16.0	32.6 16.0	32.0 18.6	25.3	
16 วิเชียรบุรี	Wichian Buri	33.7 16.7	31.1 20.4	31.0 16.5	33.4 19.0	34.2 17.5	34.0 17.0	33.9 16.6	33.0 17.7	25.4	
ภาคตะวันออกเฉียงเหนือ	**NORTHEASTERN PART**										
1 หนองคาย	NONG KHAI	29.3 19.5	28.3 19.0	27.5 18.5	30.6 19.0	33.7 19.0	32.5 16.6	33.0 17.2	30.7 18.4	24.6	22.6
2 เลย	LOEI	30.7 18.2	28.7 20.3	27.6 18.4	31.3 16.1	32.2 16.4	32.9 12.9	32.6 13.2	30.9 16.5	23.7	20.9
3 อุดรธานี	UDON THANI	30.7 19.0	28.7 19.2	27.5 19.0	30.0 19.4	30.8 19.4	31.8 18.0	32.8 18.9	30.3 19.0	24.7	22.4
4 สกลนคร	SAKON NAKHON	30.3 17.1	26.9 18.6	25.6 16.5	30.8 19.0	32.2 17.5	32.7 18.7	33.7 20.3	30.3 18.2	24.3	21.6
5 นครพนม	NAKHON PHANOM	30.1 17.4	27.0 20.1	26.0 15.3	30.5 17.9	32.3 16.0	33.2 17.4	31.4 19.6	30.1 17.7	23.9	21.6
6 มุกดาหาร	Mukdahan	30.6 18.3	28.3 20.0	28.4 16.8	30.5 18.6	32.3 17.6	33.4 17.3	33.0 19.0	30.9 18.2	24.6	21.8
7 ขอนแก่น	KHON KAEN	31.7 18.0	29.0 18.0	27.5 18.4	31.7 19.7	32.8 19.4	34.0 19.8	33.8 20.7	31.5 19.1	25.3	23.1
8 โกสุมพิสัย	Kosum Phisai	31.1 18.1	28.5 19.1	28.7 17.8	31.5 19.6	33.0 19.0	19.1		30.6 18.8	24.7	
9 ร้อยเอ็ด	ROI ET	32.3 18.5	29.5 19.5	29.3 17.5	32.3 20.0	33.4 19.0	33.4 20.8	34.4 23.2	32.1 19.8	26.0	23.4
10 ชัยภูมิ	CHAIYAPHUM	31.0 18.7	29.4 20.7	28.3 20.6	32.4 20.0	33.7 19.8	34.2 18.9	34.3 19.8	30.9 19.8	25.9	23.6
11 อุบลราชธานี	UBON RATCHATHANI	32.4 18.2	31.0 20.5	30.8 19.4	32.0 19.2	33.4 19.5	34.3 20.3	34.3 21.7	32.6 19.8	26.2	24.0
12 สุรินทร์	SURIN	32.9 19.6	31.7 20.9	31.4 19.0	32.4 20.5	34.2 18.4	34.2 19.5	34.5 21.6	33.0 19.9	26.5	23.7
13 ท่าตูม	Tha Tum	31.8 19.5	30.0 20.3	31.1 18.7	32.7 20.8	34.1 18.9	34.4 20.0	34.6 22.5	32.7 20.1	26.4	
14 นางรอง	Nang Rong	32.2 19.1	30.5 20.2	30.6 19.3	32.6 21.0	35.4 19.9	20.4		32.3 20.0	26.2	

สถานี	Station	อุณหภูมิสูงสุดและต่ำสุดเป็นองศา ซ. Max. and Min. Temperature in degree.C.							เฉลี่ยสูงสุด ต่ำสุด Average Max. Min.	เฉลี่ยในสัปดาห์ Weekly Mean	ค่าปกติประจำเดือน Monthly Normal
		9	10	11	12	13	14	15			
15 นครราชสีมา	NAKHON RATCHASIMA	32.0 18.8	29.6 19.5	29.6 18.8	33.5 20.2	34.8 18.8	34.8 19.4	35.0 21.0	32.8 19.4	26.1	23.7
16 ชัยภูมิ	Chok Chai	31.7 17.7	29.9 19.1	29.7 17.6	32.3 20.2	33.4 18.2	19.4		31.4 18.7	25.1	
ภาคกลาง	**CENTRAL PART**										
1 นครสวรรค์	NAKHON SAWAN	34.1 21.1	33.2 22.6	31.1 22.0	33.5 21.5	34.5 20.4	34.7 18.9	34.6 22.2	33.7 21.2	27.5	25.0
2 ลพบุรี	LOP BURI	33.8 19.4	31.2 23.5	31.2 22.4	34.0 21.0	34.6 20.4	33.1 21.0	33.6 22.3	33.1 21.4	27.3	26.0
3 สุพรรณบุรี	SUPHAN BURI	32.7 19.7	31.0 22.0	29.8 20.2	32.7 21.0	33.5 22.0	32.7 21.8	34.0 22.3	32.3 21.3	26.8	25.4
4 กาญจนบุรี	KANCHANABURI	34.2 19.2	31.6 23.0	31.3 21.8	33.8 20.9	34.5 21.2	34.4 21.5	34.8 23.0	33.5 21.5	27.5	24.9
5 ทองผาภูมิ	Thong Pha Phum	32.6 16.7	32.1 18.5	31.3 17.9	33.1 18.9	33.4 17.9	33.0 15.3	32.5 15.1	32.6 17.2	24.9	
6 สนามบินดอนเมือง	Don Muang Airport	33.9 21.8	31.0 21.9	31.0 21.8	33.5 22.8	33.2 22.7	31.9 22.8	32.7 22.9	32.5 22.4	27.5	26.1
7 กรุงเทพมหานคร	BANGKOK METROPOLIS	34.6 21.8	31.5 23.0	32.9 21.8	34.0 22.8	33.5 23.2	33.0 24.2	33.9 24.2	33.3 23.0	28.2	26.2
8 ศูนย์วิจัย ฯ บางนา	Bang Na	33.0 20.7	29.2 22.3	31.0 20.5	33.2 22.4	33.5 22.4	33.0 24.0	32.7 23.2	32.2 22.2	27.2	
ภาคตะวันออก	**EASTERN PART**										
1 ปราจีนบุรี	PRACHIN BURI	34.2 19.5	31.4 23.2	32.2 20.0	35.0 21.6	34.0 21.0	35.0 21.9	33.2 23.4	33.6 21.5	27.6	25.6
2 กบินทร์บุรี	Kabin Buri	34.8 19.4	31.4 22.3	32.4 20.6	35.5 22.4	36.4 20.5	34.8 20.1	35.8 22.6	34.4 21.1	27.8	
3 อรัญประเทศ	Aranyaprathet	35.4 19.5	31.6 22.2	33.1 21.3	34.8 21.2	35.1 20.6	35.5 22.0	35.0 23.2	34.4 21.4	27.9	25.1
4 ชลบุรี	CHON BURI	34.3 23.6	32.4 22.4	33.3 22.3	33.2 23.0	32.8 22.3	30.9 22.8	32.0 23.5	32.7 22.8	27.8	25.8
5 เกาะสีชัง	Ko Si Chang	31.2 25.5	31.3 23.8	30.3 24.0	31.2 24.0	31.2 22.6	29.7 23.0	30.3 24.9	30.7 24.0	27.4	26.3
6 สัตหีบ	Sattahip	33.1 23.8	32.5 21.0	31.8 21.9	32.5 22.4	33.0 20.7	32.2 22.1	22.7	32.5 22.1	27.3	
7 ระยอง	RAYONG										
8 จันทบุรี	CHANTHABURI	34.2 23.6	31.2 23.2	32.9 22.6	34.1 22.8	32.6 21.1	31.7 22.2	32.2 23.5	32.7 22.6	27.7	25.9
9 คลองใหญ่	Khlong Yai	32.1 22.2	33.4 22.2	31.8 21.1	31.9 22.6	32.3 22.1	31.7 21.9	32.3 23.0	32.2 22.2	27.2	25.8
ภาคใต้	**SOUTHERN PART**										
1 หัวหิน	Hua Hin	31.3 23.8	29.0 23.5	29.8 23.1	30.5 23.2	30.9 23.4	31.2 22.0	31.5 22.6	30.6 23.1	26.9	25.0
2 ประจวบคีรีขันธ์	PRACHUAP KHIRI KHAN	31.2 21.5	30.1 21.4	30.3 23.1	31.4 20.8	32.4 20.7	30.5 20.8	31.6 21.8	31.1 21.4	26.3	24.6
3 ชุมพร	CHUMPHON	30.6 22.3	30.1 23.0	30.8 21.5	31.3 21.4	31.6 21.5	30.7 21.8	31.2 22.8	30.9 22.0	26.5	25.0
4 สุราษฎร์ธานี	SURAT THANI	28.2 22.3	28.8 22.0	30.6 21.6	29.9 21.7	30.2 21.9	31.8 20.8	31.4 20.7	30.0 21.6	25.8	25.7
5 เกาะสมุย	Ko Samui	29.1 22.4	28.3 25.5	28.8 22.0	29.6 24.0	29.6 22.5	30.3 25.5	29.5 24.2	29.3 23.7	26.5	
6 นครศรีธรรมราช	NAKHON SI THAMMARAT	28.4 21.9	26.5 23.1	29.8 23.2	30.2 24.0	29.7 22.8	30.0 23.0	30.6 22.4	29.3 22.9	26.1	26.0
7 สงขลา	SONGKHLA	31.4 26.3	29.1 26.4	29.8 26.2	30.4 26.3	28.7 23.4	30.0 24.5	30.7 25.4	30.2 25.5	27.9	26.9
8 ปัตตานี	PATTANI	29.0 23.6	29.8 22.5	30.7 21.4	30.7 22.4	31.3 21.6	31.3 22.0	30.6 22.4	30.5 22.3	26.4	26.0
9 นราธิวาส	NARATHIWAT	29.9 25.7	30.3 24.6	30.5 23.3	30.1 26.1	29.7 22.9	30.4 23.1	30.3 24.1	30.2 24.3	27.3	26.0
10 ระนอง	RANONG	31.4 21.5	33.2 22.0	32.5 22.2	33.6 21.7	32.6 20.4	31.6 21.0	34.3 22.0	32.7 21.5	27.1	25.9
11 ภูเก็ต	PHUKET	32.2 22.7	31.5 25.2	31.7 23.7	32.6 24.5	32.5 24.5	31.8 23.5	32.8 22.5	32.2 23.8	28.0	27.3
12 สนามบินภูเก็ต	Phuket Airport	33.2 24.5	30.9 22.5	31.4 23.1	33.0 23.7	31.2 23.3	32.1 24.0	33.5 22.0	32.2 23.3	27.8	26.5
13 สนามบินตรัง	Trang Airport	32.2 23.4	29.8 23.2	30.6 22.0	32.5 24.0	33.1 22.2	33.5 21.0	33.6 23.5	32.2 22.8	27.5	26.7

แก้ไขเพิ่มเติมรายงานจำนวนน้ำฝนเนื่องจากได้รับรายงานภายหลัง สำหรับรายงานอากาศประจำสัปดาห์ ฉบับที่ ๑/๒๕๒๑

Corrections for late rainfall data reports in weekly weather report No. 1/1978

สถานีฝน	Station	วันที่และจำนวนน้ำฝนเป็นมิลลิเมตร Date and amount of rainfall in millimeters							ฝนรวม มม. Total rainfall mm.	ฝนรวมตั้งแต่ 1 มกราคม Accumulative rainfall since 1 January	
		มกราคม January								ปริมาณ มม. Amount mm.	สูงเกินหรือต่ำ Above or below Normal
		2	3	4	5	6	7	8			
ภาคใต้	Southern part										
12 หลังสวน	Lang Suan							5.4	66.1	66.1	+ 39.5
14 ไชยา	Chaiya							17.4	46.9	46.9	+ 46.6
16 พุนพิน	Phunphin							0.9	5.4	5.4	-42.2
17 ท่าฉาง	Tha Chang							27.0	35.7	35.7	+ 8.9
21 สิชล	Sichon							21.1	21.1	21.1	- 16.2
22 ท่าศาลา	Tha Sala							27.3	51.9	51.9	- 2.0
25 ร่อนพิบูลย์	Ron Phibun							52.0	52.0	52.0	+ 18.7
27 พัทลุง	PHATTHALUNG							125.2	125.2	125.2	+ 66.3
28 ควนขนุน	Khun Khanun							34.0	86.6	86.6	+ 86.6
29 ปากพยูน	Pak Phayun							22.2	22.2	22.2	
30 เขาชัยสน	Khao Chaison							23.2	31.9	31.9	+ 31.9
32 รัตภูมิ	Rattaphum							3.2	8.0	8.0	+ 8.0
43 รามัน	Raman							6.2	36.9	36.9	+ 36.9
44 บันนังสตา	Bannang Satar							14.0	14.0	14.0	
45 เบตง	Betong							25.3	25.3	25.3	+ 25.3
48 ระแงะ	Rangae							8.2	8.2	8.2	+ 8.2
53 พังงา	PHANGNGA							8.7	11.6	11.6	+ 1.9
56 ท้ายเหมือง	Thai Muang							10.1	29.3	29.3	+ 29.3
62 อ่าวลึก	Ao Luk							9.2	9.2	9.2	+ 9.2

REMARKS

1. **Meteorological Department's Station** (with * mark). Rainfall observation is performed daily at 07.00 a.m. by the Meteorological Department's personnel. Therefore the daily amount of rainfall in this publication means the total amount of rainfall in 24 hr. period from 07.00 a.m. of the recorded date to 07.00 a.m. of the following day.

2. **Voluntary Rainfall Station** (without * mark) located at District and Province. Rainfall observation is performed daily at 09.00 a.m. by the voluntary observer. The daily amount of rainfall means the total amount of rainfall in 24 hr. period from 09.00 a.m. of the recorded date to 09.00 a.m. of the following day.

3. **Rainfall and Temperature Data.** The daily rainfall and temperature observations are submitted to the Meteorological Department soon after the measurement by the following means :—

   — By radio or telegraph from the Meteorological Department's stations.

   — By telegraph from voluntary rainfall stations

   Those daily reports generally arrive at the Meteorological Department from about 07.00 a.m. to 07.00 p.m.

4. **Rainfall Intensity in 1 day** (24 hours)

Light Rainfall	amounts	0.1 — 10.0	millimetres
Moderate Rainfall	,,	10.1 — 35.0	,,
Heavy Rainfall	,,	35.1 — 90.0	,,
Very Heavy Rainfall	,,	90.1	millimetres and above
Blank	represents	No rainfall or observation of rainfall does not arrive in time for publication.	
T		Trace or light rainfall with amount less than 0.1 millimetres.	

Various Data in this publication are published hurriedly to service the user. Therefore the user should be cautious in using them. If there is any doubts please inquired the Meteorological Statistics Subdivision of the Climatology Division for further informations by dialing the number 3916054 and 3910178.

Meteorological Department,
Bangkok Metropolis

Climatology Division.

● **กำหนดออก** สัปดาห์ละ 1 ฉบับ ปีละ 52 ฉบับ

● **ค่าบำรุง** ฉบับละ 5 บาท ปีละ 150 บาท

● **การบอกรับ** ติดต่อที่กองภูมิอากาศ กรมอุตุนิยมวิทยา

โทร. 3918054

พิมพ์ที่โรงพิมพ์กรมอุตุนิยมวิทยา กระทรวงคมนาคม กรุงเทพมหานคร

นายสมิทธ ธรรมสโรช ผู้พิมพ์ผู้โฆษณา 2521

M06.1/593
T364W

กรมอุตุนิยมวิทยา กระทรวงคมนาคม

รายงานอากาศประจำสัปดาห์ ระหว่างวันที่ ๑๖ – ๒๒ มกราคม ๒๕๒๑

และ

การคาดหมายลักษณะอากาศ ระหว่างวันที่ ๒๓ – ๒๙ มกราคม ๒๕๒๑

ฉบับที่ ๓/๒๕๒๑

น.อ. ดร. ขจิต บัวจิตติ ร.น.

อธิบดีกรมอุตุนิยมวิทยา

METEOROLOGICAL DEPARTMENT

MINISTRY OF COMMUNICATIONS

BANGKOK, THAILAND

WEEKLY WEATHER REPORT

DURING THE PERIOD 16 – 22 JANUARY 1978

AND

WEATHER OUTLOOK

DURING 23 – 29 JANUARY 1978

No. 3/1978

GENERAL LIBRARY
FEB 15 1978
NOAA
U.S. Dept. of Commerce

Capt. Kajit Buajitti R.T.N.

Director — General

หมายเหตุ

1. **สถานีของกรมอุตุนิยมวิทยา** (มีเครื่องหมาย *) ทำการตรวจวัดจำนวนฝนตกเวลา ๐๗.๐๐ น. ทุกวัน โดยเจ้าหน้าที่ของกรมอุตุนิยมวิทยา ดังนั้น จำนวนฝนรายวันในรายงานเล่มนี้ หมายถึงปริมาณฝนรวมในช่วงเวลา 24 ชั่วโมง ตั้งแต่เวลา 07.00 น. ของวันที่แจ้งไว้ในรายงาน จนถึงเวลา 07.00 น. ของวันรุ่งขึ้น

2. **สถานีฝนอำเภอและจังหวัด** (ไม่มีเครื่องหมาย *) ทำการตรวจวัดจำนวนฝนตกเวลา ๐๙.๐๐ น. ทุกวัน โดยเจ้าหน้าที่ ที่อยู่ในอำเภอหรือจังหวัดที่ได้รับแต่งตั้งจากกรมอุตุนิยมวิทยา ดังนั้น จำนวนฝนรายวัน หมายถึงปริมาณฝนรวมในช่วงเวลา 24 ชั่วโมง ตั้งแต่เวลา ๐๙.๐๐ น. ของวันที่แจ้งไว้ในรายงานจนถึงเวลา ๐๙.๐๐ น. ของวันรุ่งขึ้น

3. **ข้อมูลฝนและอุณหภูมิ** ที่พิมพ์ในรายงานเล่มนี้ เป็นข้อมูลที่เจ้าหน้าที่ผู้ทำการตรวจรายงานมายังกรมอุตุนิยมวิทยา ทุกวันภายหลังการตรวจ
   - สถานีของกรมอุตุนิยมวิทยา รายงานทางวิทยุโทรศัพท์หรือโทรเลข
   - สถานีฝนอำเภอและจังหวัด รายงานทางโทรเลข

   รายงานดังกล่าวนี้ กรมอุตุนิยมวิทยา จะได้รับ ตั้งแต่เวลา ประมาณ 07.00 น. จนถึงเวลา ๑๘.๐๐ น.

4. **เกณฑ์ฝนใน 1 วัน** (24 ชั่วโมง)

ฝนเล็กน้อย	จำนวนตั้งแต่	0.1 — 10.0 มิลลิเมตร
ฝนปานกลาง	„	10.1 — 35.0 „
ฝนหนัก	„	35.1 — ๑๐.๐ „
ฝนตกหนักมาก	„	๑๐.1 มิลลิเมตร ขึ้นไป
ช่องว่าง	หมายความว่า	ไม่มีฝนตกหรือยังไม่ได้รับรายงาน
T	„	ฝนตกน้อยไม่ถึง 0.1 มิลลิเมตร

ข้อมูลต่าง ๆ เหล่านี้ได้ดำเนินการจัดพิมพ์โดยรีบด่วน เพื่อสนองความต้องการแก่ผู้ใช้ จึงยังไม่ได้ทำการตรวจสอบ ฉะนั้น ผู้ใช้จึงควรพิจารณาข้อมูลก่อนที่จะนำไปใช้ หากมีข้อสงสัยประการใด โปรดติดต่อสอบถามเจ้าหน้าที่ งานสถิติอุตุนิยมวิทยา กองภูมิอากาศ โทรศัพท์ 3916054 และ 3910178

กองภูมิอากาศ กรมอุตุนิยมวิทยา

กรุงเทพมหานคร

การคาดหมายลักษณะอากาศใน ๗ วันข้างหน้า
ตั้งแต่วันที่ ๒๓ – ๒๙ มกราคม ๒๕๒๑
ลักษณะทั่วไป

บริเวณความกดอากาศสูงซึ่งปกคลุมประเทศไทยจะอ่อนกำลังลง

ภาคเหนือ ภาคตะวันออกเฉียงเหนือ	อากาศหนาวกับมีหมอกในตอนเช้าและอุณหภูมิจะสูงขึ้นเป็นลำดับ
ภาคกลาง ภาคตะวันออกรวมทั้งชายฝั่ง	อากาศเย็นและอุณหภูมิจะสูงขึ้น
ภาคใต้ฝั่งตะวันออก	จะมีฝนเป็นแห่ง ๆ ส่วนมากตั้งแต่จังหวัดชุมพรลงไป
ภาคใต้ฝั่งตะวันตก	จะมีฝนบางแห่งในตอนเย็นหรือค่ำ
กรุงเทพมหานคร	อากาศเย็นและอุณหภูมิจะสูงขึ้น

กรมอุตุนิยมวิทยา
๒๓ ม.ค. ๒๑

Weather outlook for the period 23 - 29 January 1978

General Situation

The high pressure area over Thailand is weakening.

Northern Part: Northeastern Part:	Cold weather with fog in the morning and gradual increase in temperature.
Central Part: Eastern part and Coastal Area:	Cool weather with increasing in temperature.
Southern Thailand East Coast:	Widely scattered showers mainly in the area from Chumphon southward.
Southern Thailand West Coast:	Isolated showers in the late afternoon or evening.
Bangkok Metropolis:	Cool weather with increasing in temperature.

Meteorological Department
23 January 1978

สรุปลักษณะอากาศทั่วไปในรอบสัปดาห์
ตั้งแต่วันที่ ๑๖ – ๒๒ มกราคม ๒๕๒๑

สิ่งความกดอากาศสูงในประเทศจีนได้แผ่ปกคลุมตอนบนสุดของประเทศไทยเกือบตลอดสัปดาห์ ลักษณะเช่นนี้ทำให้ภาคเหนือและภาคตะวันออกเฉียงเหนือมีอากาศหนาว และมีฝนตกกระจายในบริเวณภาคใต้ตลอดสัปดาห์กับมีฝนบางแห่งในภาคตะวันออกตอนกลางสัปดาห์

๒. รายงานอุณหภูมิต่ำสุดในภาคต่าง ๆ ของประเทศไทยมีดังนี้.–

ภาคเหนือ	๔.๖ °ซ.ที่ อ.อุ้มผาง	จ.ตาก	เมื่อวันที่	๑๗	ม.ค.
ภาคตะวันออกเฉียงเหนือ	๙.๕ °ซ.ที่ อ.เมือง	จ.เลย	"	๑๗	ม.ค.
ภาคกลาง	๑๑.๖ °ซ.ที่ อ.ทองผาภูมิ	จ.กาญจนบุรี	"	๑๗	ม.ค.
ภาคตะวันออก	๑๘.๘ °ซ.ที่ อ.เมือง	จ.ปราจีนบุรี	"	๒๒	ม.ค.
ภาคใต้	๑๘.๕ °ซ.ที่ อ.เมือง	จ.เพชรบุรี	"	๒๒	ม.ค.

๓. รายงานฝนสูงสุดในภาคต่าง ๆ ของประเทศไทยมีดังนี้.–

ภาคกลาง	๑๑๐.๐ มม.ที่ อ.เมือง	จ.สมุทรปราการ	เมื่อวันที่	๑๙	ม.ค.
ภาคตะวันออก	๑๘.๕ มม.ที่ อ.เขาสมิง	จ.ตราด	"	๑๘	ม.ค.
ภาคใต้	๖๔.๕ มม.ที่ อ.ยี่งอ	จ.นราธิวาส	"	๑๖	ม.ค.

กรมอุตุนิยมวิทยา

๒๓ ม.ค. ๒๑

Weekly Weather Summary
Period 16 - 22 January 1978

1. The wedge of anticyclone in China covered the extreme north of Thailand throughout most of the week. Consequently, cold weather experienced in Northern and Northeastern parts while scattered rainshowers occurred in Southern Thailand throughout the week, with isolated showers in Eastern part during the middle period of the week.

2. Lowest temperatures in various parts of Thailand were as follows:-

Northern Part	4.6°C. at Umphang	Tak	on	17	Jan.
Northeastern Part	9.5°C. at Amphoe Muang	Loei	"	17	Jan.
Central Part	11.6°C. at Thong Pha Phum	Kanchanaburi	"	17	Jan.
Eastern Part	18.8°C. at Amphoe Muang	Prachin Buri	"	22	Jan.
Southern Part	18.5°C. at Amphoe Muang	Phetchaburi	"	22	Jan.

3. Heaviest rainfalls were recorded at following places:-

Central Part	110.0 mm. at Amphoe Muang	Samutprakan	on	19	Jan.
Eastern Part	18.5 mm. at Khao Saming	Trat	"	18	Jan.
Southern Part	64.5 mm. at Yi-ngo	Narathiwat	"	16	Jan.

Meteorological Departmen
23 January 1978

<u>ข่าวอากาศเพื่อการเกษตรประจำสัปดาห์</u>

เมื่อวันที่ 16 – 22 มกราคม 2521 มีลักษณะอากาศซึ่งพอสรุปได้ดังต่อไปนี้ : –

ลิ่มความกดอากาศสูงในประเทศจีนได้แผ่ปกคลุมตอนบนสุดของประเทศไทยเกือบตลอดสัปดาห์ ลักษณะเช่นนี้ทำให้ภาคเหนือและภาคตะวันออกเฉียงเหนือมีอากาศหนาวเกือบตลอดสัปดาห์ และมีฝนกระจายในบริเวณภาคใต้ตลอดสัปดาห์ กับมีฝนบางแห่งในภาคตะวันออกตอนกลางสัปดาห์

<u>ข้อควรทราบ</u>

สัปดาห์นี้ประเทศไทยตอนบนจะมีอากาศอุ่นขึ้นเป็นลำดับ อย่างไรก็ตามภาคเหนือและภาคตะวันออกเฉียงเหนือยังคงมีอากาศหนาว สำหรับภาคใต้ตอนล่างจะมีฝนเป็นแห่ง ๆ ส่วนมากทางด้านฝั่งตะวันออก.

กรมอุตุนิยมวิทยา

23 มกราคม 2521

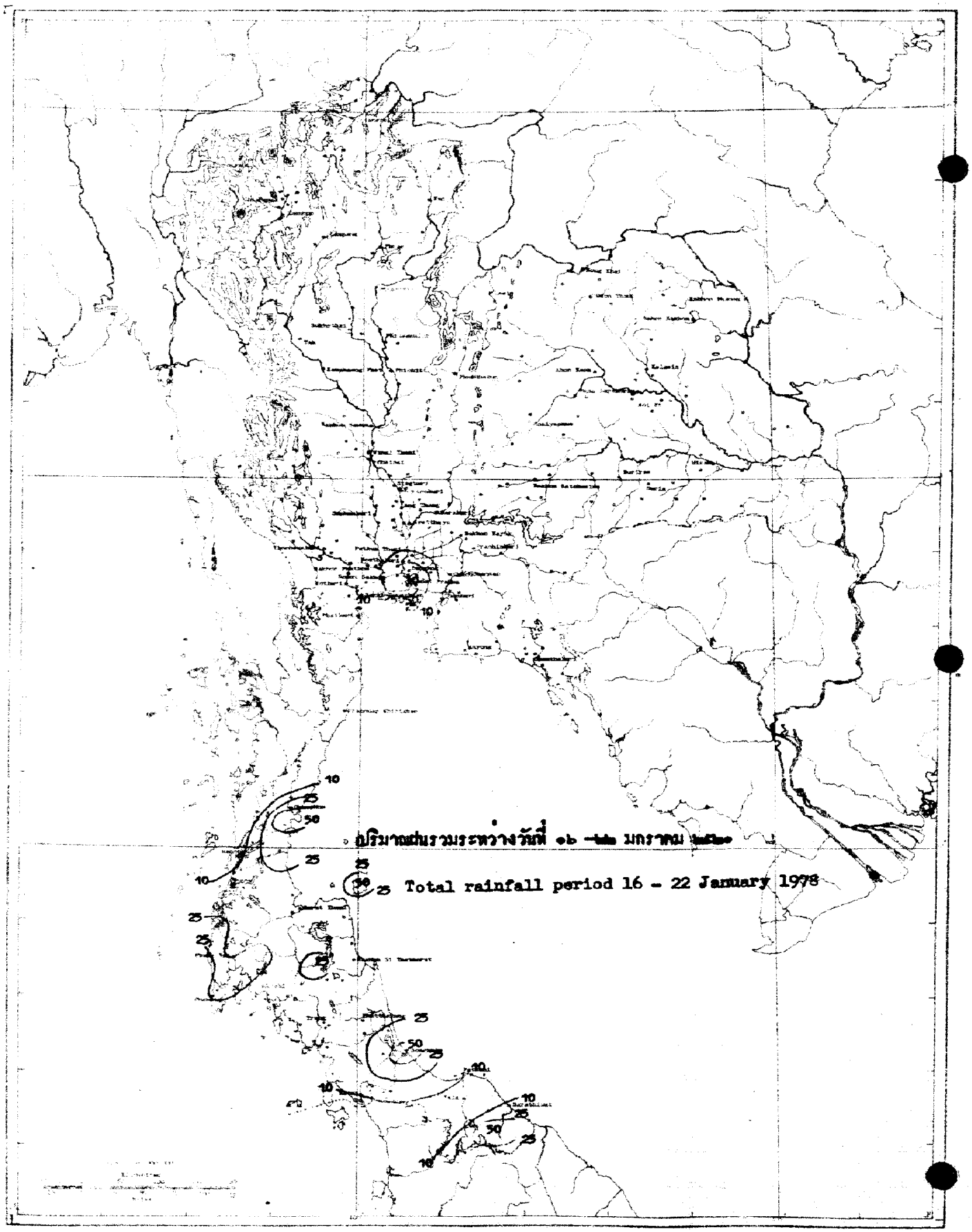
ปริมาณฝนรวมระหว่างวันที่ ๑๖ - ๒๒ มกราคม ๒๕๒๑
Total rainfall period 16 - 22 January 1978
10
25
50
30

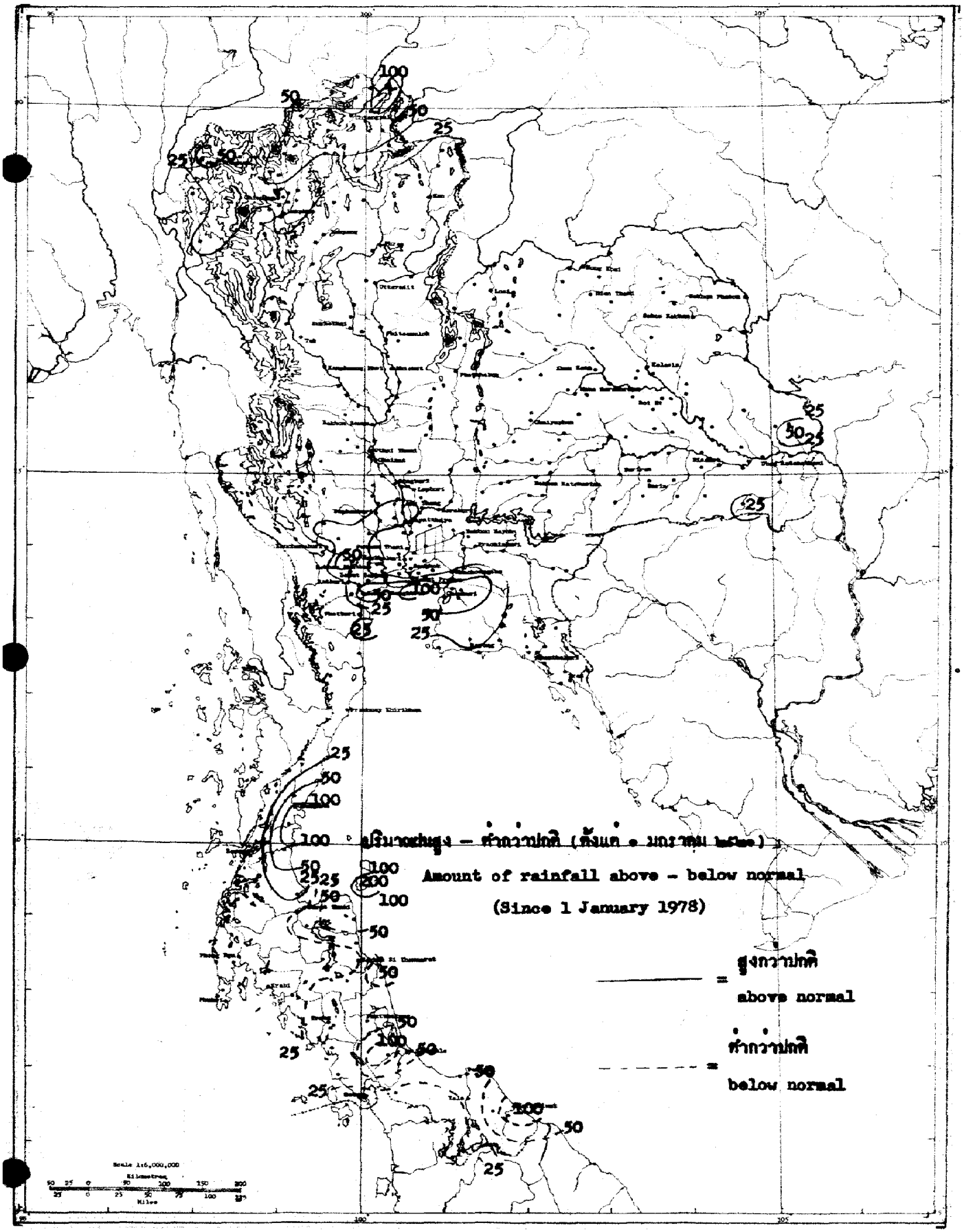
ปริมาณฝนสูง – ต่ำกว่าปกติ (ตั้งแต่ 1 มกราคม 1978)
Amount of rainfall above – below normal
(Since 1 January 1978)
สูงกว่าปกติ
above normal
ต่ำกว่าปกติ
below normal

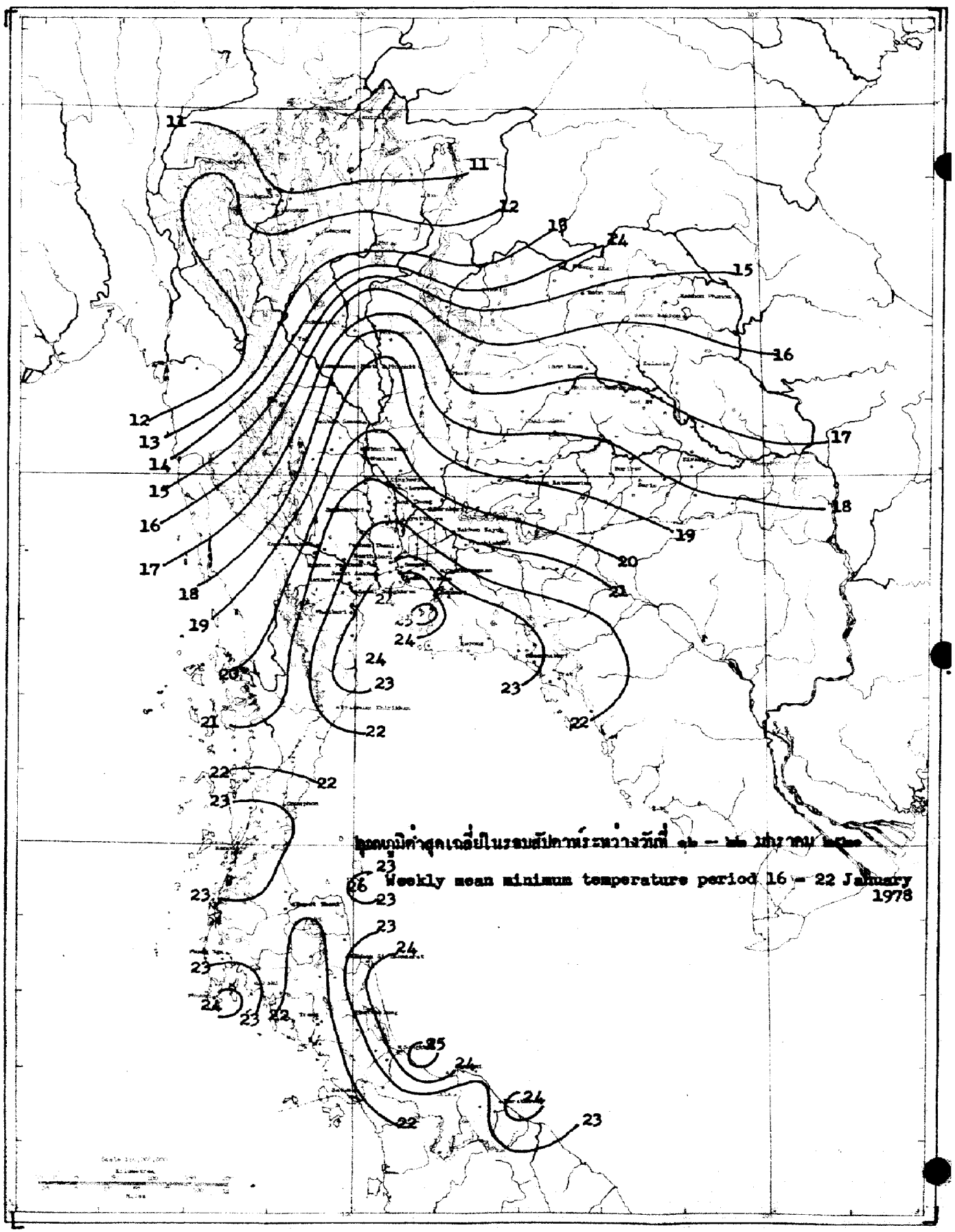

อุณหภูมิต่ำสุดเฉลี่ยในรอบสัปดาห์ระหว่างวันที่ 16 – 22 มกราคม 1978

Weekly mean minimum temperature period 16 – 22 January 1978

สถานีฝน	Station	วันที่และจำนวนน้ำฝนเป็นมิลลิเมตร Date and amount of rainfall in millimeters							ฝนรวม มม. Total rainfall mm.	ฝนรวมตั้งแต่ 1 มกราคม Accumulative rainfall since 1 January	
		มกราคม January								ปริมาณ มม. Amount mm.	สูงต่ำกว่าปกติ Above or below Norm.
		16	17	18	19	20	21	22			
ภาคเหนือ	**NORTHERN PART**										
1 **เชียงราย**	**CHIANG RAI***								0.0	92.4	+88.0
2 แม่สาย	Mae Sai								0.0	72.0	+69.0
3 เชียงแสน	Chiang Saen								0.0	170.7	+158.9
4 เชียงของ	Chiang Khong								0.0	83.2	+72.1
5 แม่จัน	Mae Chan								0.0	41.3	+40.4
6 แม่สรวย	Mae Suai								0.0	72.0	+66.8
7 เทิง	Thoeng								0.0	68.3	+66.1
8 เชียงคำ	Chiang Kham								0.0	42.0	+36.6
9 เวียงป่าเป้า	Wiang Pa Pao								0.0	46.6	+42.8
10 พาน	Phan								0.0	72.7	+71.0
11 แม่ใจ	Mae Chai								0.0	33.8	+28.8
12 พะเยา	Phayao								0.0	17.6	+15.8
13 จุน	Chun								0.0	17.3	+15.0
14 **แม่ฮ่องสอน**	**MAE HONG SON***								0.0	62.4	+59.8
15 ปาย	Pai								0.0	0.0	- 1.7
16 ขุนยวม	Khun Yuam								0.0	23.9	+22.0
17 แม่ลาน้อย	Mae La Noi								0.0	47.0	
18 แม่สะเรียง	Mae Sariang*								0.0	34.8	+33.9
19 **เชียงใหม่**	**CHIANG MAI***								0.0	34.6	+32.5
20 ฝาง	Fang								0.0	65.8	+58.6
21 แม่อาย	Mae Ai								0.0		
22 เชียงดาว	Chiang Dao								0.0	63.2	+59.9
23 แม่แตง	Mae Taeng								0.0	70.8	+68.1
24 แม่ริม	Mae Rim								0.0	36.1	+32.4
25 สันทราย	San Sai								0.0	35.0	+32.9
26 ดอยสะเก็ด	Doi Saket								0.0	32.0	+29.2
27 สันกำแพง	San Kamphaeng								0.0	0.0	- 1.2
28 หางดง	Hang Dong								0.0	24.2	+21.5
29 สารภี	Saraphi								0.0	27.4	
30 สันป่าตอง	San Pa Tong								0.0	19.7	+17.2
31 จอมทอง	Chom Thong								0.0	21.2	+20.7
32 ฮอด	Hot								0.0	11.2	+18.8
33 **ลำพูน**	**LAMPHUN**								0.0	20.8	+20.1
34 ป่าซาง	Pa Sang								0.0	31.5	+28.3
35 ลี้	Li								0.0	5.0	+ 1.8
36 **ลำปาง**	**LAMPANG***								0.0	17.9	+15.1
37 งาว	Ngao								0.0	10.4	+ 9.2
38 แจ้ห่ม	Chae Hom								0.0	12.5	+,9.6
39 เกาะคา	Ko Kha								0.0	12.0	+10.6
40 สบปราบ	Sop Prap								0.0	3.1	+ 1.7

สถานีฝน	Station	วันที่และจำนวนน้ำฝนเป็นมิลลิเมตร Date and amount of rainfall in millimeters							ฝนรวม มม. Total rainfall mm.	ฝนรวมตั้งแต่ 1 มกราคม Accumulative rainfall since 1 January	
		มกราคม January								ปริมาณ มม. Amount mm.	สูงต่ำกว่าปกติ Above or below Normal
		16	17	18	19	20	21	22			
41 เถิน	Thoen								0.0	7.3	+ 6.4
42 แม่พริก	Mae Phrik								0.0	0.0	- 1.6
43 แพร่	PHRAE *								0.0	0.9	- 3.1
44 สอง	Song								0.0	0.0	- 6.7
45 สูงเม่น	Sung Men								0.0	0.0	- 1.9
46 เด่นชัย	Den Chai								0.0	0.0	- 4.5
47 น่าน	NAN *								0.0	7.4	+ 2.2
48 ทุ่งช้าง	Thung Chang								0.0	20.0	+12.6
49 เชียงกลาง	Chiang Klang								0.0	13.0	
50 ท่าวังผา	Tha Wang Pha *								0.0	12.7	+11.9
51 บ้า	Pua								0.0	15.1	+12.1
52 สา	Sa								0.0	0.0	- 2.9
53 นาน้อย	Na Noi								0.0	0.0	- 3.3
54 อุตรดิตถ์	UTTARADIT *								0.0	8.4	+ 5.6
55 ฟากท่า	Fak Tha								0.0	0.0	-3.6
56 น้ำปาด	Nam Pat								0.0	3.1	+ 1.5
57 สนามบินอุตรดิตถ์	Uttaradit Airport *								0.0	0.0	-12.3
58 ท่าปลา	Tha Pla								0.0	0.0	- 5.2
59 ลับแล	Laplae								0.0	0.0	- 1.6
60 ตาก	TAK *								0.0	0.3	- 3.0
61 เขื่อนภูมิพล	Bhumibol Dam *								0.0	7.8	+ 1.7
62 บ้านตาก	Ban Tak								0.0	0.0	- 4.8
63 แม่ระมาด	Mae Ramat								0.0	0.0	- 1.2
64 แม่สอด	Mae Sot *								0.0	1.4	- 0.3
65 สุโขทัย	SUKHOTHAI								0.0	0.0	- 2.0
66 ทุ่งเสลี่ยม	Thung Saliam								0.0	0.0	- 9.6
67 สวรรคโลก	Sawankhalok								0.0	0.0	- 5.6
68 กงไกรลาศ	Kong Krailat								0.0	0.0	- 5.3
69 บ้านด่านลานหอย	Ban Dan Lan Hoi								0.0	0.0	-24.9
70 พิษณุโลก	PHITSANULOK *								0.0	0.6	- 3.2
71 นครไทย	Nakhon Thai								0.0	0.0	- 0.1
72 พรหมพิราม	Phrom Phiram								0.0	0.0	- 6.8
73 วังทอง	Wang Thong								0.0	0.0	- 5.7
74 บางกระทุ่ม	Bang Krathum								0.0	0.0	- 7.4
75 กำแพงเพชร	KAMPHAENG PHET								0.0	0.0	- 3.3
76 พรานกระต่าย	Phan Kratai								0.0	0.0	- 5.3
77 คลองขลุง	Khlong Khlung								0.0	0.0	0.0
78 ขาณุวรลักษบุรี	Khanu Woralaksaburi								0.0	2.5	+ 0.3
79 พิจิตร	PHICHIT								0.0	0.0	- 3.4
80 สามง่าม	Sam Ngam								0.0	0.0	- 0.8
81 ตะพานหิน	Taphan Hin								0.0	2.6	- 1.4

สถานีฝน	Station	วันที่และจำนวนน้ำฝนเป็นมิลลิเมตร Date and amount of rainfall in millimeters มกราคม January 16	17	18	19	20	21	22	ฝนรวม มม. Total rainfall mm.	ฝนรวมตั้งแต่ 1 มกราคม Accumulative rainfall since 1 January ปริมาณ มม. Amount mm.	สูงต่ำกว่าปกติ Above or below Normal
82 บางมูลนาค	Bang Mun Nak								0.0	0.0	- 0.6
83 โพทะเล	Pho Thale								0.0	0.0	0.0
84 เพชรบูรณ์	**PHETCHABUN** *								0.0	0.0	- 3.7
85 หล่มเก่า	Lom Kao								0.0	0.0	- 2.6
86 หล่มสัก	Lom Sak *								0.0	2.5	- 1.9
87 ชนแดน	Chon Daen								0.0	0.0	- 3.4
88 หนองไผ่	Nong Phai								0.0	0.0	- 1.7
89 วิเชียรบุรี	Wichian Buri *								0.0	0.0	- 8.5
ภาคตะวันออกเฉียงเหนือ	**NORTHEASTERN PART**										
1 เลย	LOEI *								0.0	0.0	- 2.8
2 เชียงคาน	Chiang Khan								0.0	1.5	- 3.1
3 ท่าลี่	Tha Li								0.0	6.5	+ 5.0
4 ด่านซ้าย	Dan Sai								0.0	0.0	-10.1
5 วังสพุง	Wang Saphung								0.0	0.3	- 1.8
6 หนองคาย	NONG KHAI								0.0	0.2	- 6.2
7 ศรีเชียงใหม่	Si Chiang Mai								0.0	0.0	- 4.2
8 ท่าบ่อ	Tha Bo								0.0	0.0	- 0.9
9 โพนพิสัย	Phon Phisai								0.0	0.0	- 0.5
10 บึงกาฬ	Bung Kan								0.0	0.0	- 4.1
11 เซกา	Seka								0.0	0.0	
12 อุดรธานี	**UDON THANI**								0.0	0.0	- 4.7
13 เพ็ญ	Phen								0.0	0.0	- 0.2
14 กุมภวาปี	Kumphawapi								0.0	0.0	- 2.8
15 หนองหาร	Nong Han								0.0	1.5	+ 0.4
16 หนองบัวลำภู	Nong Bua Lam Phu								0.0	0.0	- 0.9
17 สกลนคร	**SAKON NAKHON** *								0.0	0.0	- 1.9
18 วานรนิวาส	Wanon Niwat								0.0	0.0	- 1.6
19 สว่างแดนดิน	Sawang Daen Din								0.0	6.0	+ 5.2
20 พรรณานิคม	Phanna Nikhom								0.0	0.0	- 1.1
21 นครพนม	**NAKHON PHANOM**								0.0	0.0	- 0.4
22 บ้านแพง	Ban Phaeng								0.0	0.0	- 1.8
23 ท่าอุเทน	Tha Uthen								0.0	0.0	- 0.6
24 นาแก	Na Kae								0.0	0.0	- 2.2
25 ธาตุพนม	That Phanom								0.0	0.0	0.0
26 มุกดาหาร	Mukdahan *								0.0	0.0	0.0
27 กาฬสินธุ์	**KALASIN**								0.0	0.0	- 6.0
28 ยางตลาด	Yang Talat								0.0	0.0	- 2.7
29 สหัสขันธ์	Sahatsakhan								0.0	0.0	- 2.8
30 กุฉินารายณ์	Kuchinarai								0.0	0.0	- 2.1
31 สมเด็จ	Kamalasai								0.0	0.0	- 3.1
32 ร้อยเอ็ด	**ROI ET** *								0.0	0.0	- 0.2

สถานีฝน	Station	วันที่และจำนวนน้ำฝนเป็นมิลลิเมตร Date and amount of rainfall in millimeters							ฝนรวม มม. Total rainfall mm.	ฝนรวมตั้งแต่ 1 มกราคม Accumulative rainfall since 1 January	
		มกราคม January								ปริมาณ มม. Amount mm.	สูงต่ำกว่าปกติ Above or below Normal
		16	17	18	19	20	21	22			
33 โพนทอง	Phon Thong								0.0	0.0	
34 ธวัชบุรี	Thawatchaburi								0.0	0.0	
35 อาจสามารถ	At Samat								0.0	0.0	
36 เสลภูมิ	Selaphum								0.0	0.0	
37 จตุรพักตร์พิมาน	Chaturaphak Phiman								0.0	0.0	
38 เกษตรวิสัย	Kaset Wisai								0.0	0.0	- 0.3
39 สุวรรณภูมิ	Suwannaphum								0.0	0.0	
40 มหาสารคาม	MAHA SARAKHAM								0.0	0.0	- 3.8
41 เชียงยืน	Chiang Yun								0.0	0.0	- 4.7
42 กันทรวิชัย	Kantharawichai								0.0	0.0	- 0.5
43 โกสุมพิสัย	Kosum Phisai *								0.0	0.0	- 8.0
44 บรบือ	Borabu								0.0	0.0	- 5.4
45 วาปีปทุม	Wapi Pathum								0.0	0.0	
46 พยัคฆภูมิพิสัย	Phayakkhaphum Phisai								0.0	0.0	
47 ขอนแก่น	KHON KAEN *								0.0	0.0	- 2.0
48 น้ำพอง	Nam Phong								0.0	0.0	
49 ภูเวียง	Phu Wiang								0.0	0.0	- 3.4
50 ชุมแพ	Chum Phae								0.0	0.0	- 1.6
51 มัญจาคีรี	Mancha Khiri								0.0	0.0	
52 ชนบท	Chonnabot								0.0	0.0	- 1.8
53 บ้านไผ่	Ban Phai								0.0	0.0	
54 พล	Phon								0.0	0.0	- 5.2
55 หนองสองห้อง	Nong Song Hong								0.0	0.0	- 3.5
56 ชัยภูมิ	CHAIYAPHUM *								0.0	0.0	- 1.3
57 เกษตรสมบูรณ์	Kaset Sombun								0.0	0.0	- 1.3
58 ภูเขียว	Phu Khieo								0.0	0.0	- 1.7
59 คอนสวรรค์	Khon Sawan								0.0	0.0	- 1.2
60 จัตุรัส	Chatturat								0.0	0.0	-15.0
61 บำเหน็จณรงค์	Bamnet Narong								0.0	0.0	- 1.6
62 นครราชสีมา	NAKHON RATCHASIMA *								0.0	0.0	- 1.3
63 บัวใหญ่	Bua Yai								0.0	0.0	
64 คง	Khong								0.0	0.0	
65 ด่านขุนทด	Dan Khun Thot								0.0	0.0	- 0.4
66 โนนไทย	Non Thai								0.0	0.0	
67 โนนสูง	Non Sung								0.0	0.0	- 1.2
68 พิมาย	Phimai								0.0	0.0	
69 สีคิ้ว	Sikhiu								0.0	0.0	- 4.8
70 สูงเนิน	Sung Noen								0.0	0.0	
71 ปักธงชัย	Pak Thong Chai								0.0	0.0	- 0.3
72 โชคชัย	Chok Chai *								0.0	0.0	- 2.8
73 ครบุรี	Khon Buri								0.0	0.0	- 0.8

สถานีฝน	Station	วันที่และจำนวนน้ำฝนเป็นมิลลิเมตร Date and amount of rainfall in millimeters มกราคม January 16	17	18	19	20	21	22	ฝนรวม มม. Total rainfall mm	ฝนรวมตั้งแต่ 1 มกราคม Accumulative rainfall since 1 January ปริมาณ มม. Amount mm.	สูงต่ำกว่าปกติ Above or below Normal
74 บุรีรัมย์	BURI RAM								0.0	0.0	0.0
75 พุทไธสง	Phutthaisong								0.0	0.0	- 0.2
76 สตึก	Satuk								0.0	0.0	0.0
77 ลำปลายมาศ	Lam Phai Mat								0.0	0.0	- 0.1
78 นางรอง	Nang Rong								0.0	0.0	- 0.2
79 สุรินทร์	SURIN								0.0	0.0	- 0.1
80 รัตนบุรี	Rattanaburi								0.0	0.0	0.0
81 ท่าตูม	Tha Tum								0.0	0.0	- 0.2
82 ศีขรภูมิ	Sikhoraphum								0.0	0.0	
83 ปราสาท	Prasat								0.0	0.0	
84 สังขะ	Sangkha								0.0	0.0	
85 ศรีสะเกษ	SI SA KET								0.0	0.0	
86 ราษีไศล	Rasi Salai								0.0	0.0	
87 กันทรารมย์	Kanthararom								0.0	0.0	
88 ขุขันธ์	Khukhan								0.0	0.0	
89 ขุนหาญ	Khun Han								0.0	0.0	
90 กันทรลักษ์	Kantharalak								0.0	47.3	+43.1
91 อุบลราชธานี	UBON RATCHATHANI *								0.0	0.0	- 0.1
92 เขมราฐ	Khemarat								0.0	0.0	
93 อำนาจเจริญ	Amnat Charoen								0.0	0.0	
94 ยโสธร	Yasothon								0.0	0.0	
95 ตระการพืชผล	Trakan Phutphon								0.0	0.0	
96 มหาชนะชัย	Maha Chana Chai								0.0	0.0	
97 เขื่องใน	Khuang Nai								0.0	0.0	- 0.8
98 โขงเจียม	Khong Chiam		55.8						55.8	55.8	+55.8
99 เดชอุดม	Det Udom								0.0	0.0	- 0.1
100 บุณฑริก	Buntharik								0.0	0.0	
ภาคกลาง CENTRAL PART											
1 นครสวรรค์	NAKHON SAWAN								0.0	0.5	- 4.2
2 บรรพตพิสัย	Banphot Phisai								0.0		± 0.0
3 ชุมแสง	Chumsaeng								0.0	4.8	+ 2.4
4 หนองบัว	Nong Bua								0.0		- 1.9
5 ลาดยาว	Lat Yao								0.0		- 3.6
6 ท่าตะโก	Tha Tako								0.0		- 2.3
7 พยุหคีรี	Phayuha Khiri								0.0		- 0.3
8 ตากฟ้า	Takhli								0.0		
9 อุทัยธานี	UTHAI THANI								0.0	0.8	+ 0.1
10 สว่างอารมณ์	Sawang Arom								0.0		- 8.1
11 บ้านไร่	Ban Rai								0.0		- 6.5
12 ทัพทัน	Thap than								0.0	1.2	+ 0.4
13 หนองฉาง	Nong Chang								0.0	7.8	+ 5.2

สถานีฝน	Station	วันที่และจำนวนน้ำฝนเป็นมิลลิเมตร Date and amount of rainfall in millimeters มกราคม January 16	17	18	19	20	21	22	ฝนรวม มม. Total rainfall mm.	ฝนรวมตั้งแต่ 1 มกราคม Accumulative rainfall since 1 January ปริมาณ มม. Amount mm.	สูงต่ำกว่าปกติ Above or below Normal
14 หนองขาหย่าง	Nong Khayang								0.0		- 1.9
15 ชัยนาท	CHAI NAT								0.0	2.0	+ 0.8
16 มโนรมย์	Manorom								0.0	2.4	+ 1.3
17 วัดสิงห์	Wat Sing								0.0	2.3	- 0.8
18 หันคา	Hankha								0.0	7.0	+ 5.9
19 สิงห์บุรี	SING BURI								0.0	3.0	- 0.1
20 อินทร์บุรี	In Buri								0.0	1.2	- 1.1
21 บางระจัน	Bang Rachan								0.0	3.9	+ 0.4
22 พรหมบุรี	Phrom Buri								0.0		- 1.9
23 ลพบุรี	LOP BURI*								0.0	1.2	- 2.7
24 บ้านหมี่	Ban Mi								0.0		- 2.0
25 บัวชุม	Bua Chum*								0.0	3.5	+ 3.2
26 ชัยบาดาล	Chai Badan								0.0	5.0	+ 3.8
27 พัฒนานิคม	Phatthana Nikhom								0.0		- 3.0
28 โคกสำโรง	Khok Samrong								0.0		- 3.8
29 ท่าวุ้ง	Tha Wung								0.0	2.6	+ 1.4
30 สุพรรณบุรี	SUPHAN BURI*								0.0	31.9	+ 29.5
31 เดิมบางนางบวช	Doembang Nangbuat								0.0		- 2.3
32 สามชุก	Sam Chuk								0.0	19.8	+ 19.5
33 ดอนเจดีย์	Don Chedi								0.0		- 1.4
34 ศรีประจันต์	Si Phrachan								0.0		- 0.1
35 อู่ทอง	U Thong								0.0	31.4	+ 30.5
36 บางปลาม้า	Bang Pa Ma								0.0	16.0	+ 14.8
37 สองพี่น้อง	Song Phi Nong								0.0	17.5	+ 15.8
38 อ่างทอง	ANG THONG								0.0	43.4	+ 42.3
39 โพธิ์ทอง	Pho Thong								0.0	15.3	+ 13.1
40 ไชโย	Chaiyo								0.0	10.2	+ 4.1
41 วิเศษชัยชาญ	Wiset Chai Chan								0.0	22.1	+ 21.6
42 ป่าโมก	Pa Mok								0.0		- 1.0
43 สระบุรี	SARABURI								0.0	4.2	- 5.6
44 พระพุทธบาท	Phra Phutthabat										
45 บ้านหมอ	Ban Mo								0.0	2.7	+ 2.7
46 เสาไห้	Sao Hai								0.0		- 6.1
47 แก่งคอย	Kaeng Khio								0.0	4.9	+ 4.9
48 หนองแค	Nong Khae								0.0	2.8	
49 พระนครศรีอยุธยา	PHRA NAKHON SI AYUTTHAYA								0.0	8.4	+ 6.0
50 ท่าเรือ	Tha Rua								0.0	1.7	- 1.0
51 ผักไห่	Phak Hai								0.0	32.0	+ 31.2
52 บางบาล	Bang Ban								0.0		- 4.0
53 เสนา	Sena								0.0	17.0	+ 10.7
54 บางไทร	Bang Sai								0.0	17.0	+ 6.6

สถานีฝน	Station	วันที่และจำนวนน้ำฝนเป็นมิลลิเมตร Date and amount of rainfall in millimeters							ฝนรวม มม. Total rainfall mm.	ฝนรวมตั้งแต่ 1 มกราคม Accumulative rainfall since 1 January	
		มกราคม January								ปริมาณ มม. Amount mm.	สูงต่ำกว่าปกติ Above or below Normal
		16	17	18	19	20	21	22			
55 บางปะอิน	Bang Pa-in								0.0	10.1	+ 6.5
56 ปทุมธานี	PATHUM THANI								0.0	15.4	+ 10.7
57 หนองเสือ	Nong Sua								0.0	26.4	+ 21.1
58 ธัญบุรี	Thanyaburi								0.0		- 2.7
59 รังสิต	Rangsit								0.0	23.0	+ 19.6
60 ลำลูกกา	Lam Luk Ka								0.0		- 0.2
61 นนทบุรี	NONTHABURI								0.0		- 0.8
62 บางบัวทอง	Bang Bua Thong								0.0	11.5	+ 8.8
63 ธนบุรี	THON BURI										
64 ตลิ่งชัน	Taling Chan										
65 บางขุนเทียน	Bang Khun Thian										
66 ราษฎร์บูรณะ	Rat Burana										
67 กรุงเทพมหานคร	BANGKOK METROPOLIS				T				T	23.5	+ 19.5
68 สนามบินดอนเมือง	Don Muang Airport*								0.0	5.9	+ 2.7
69 บางเขน	Bang Khen								0.0	32.0	+ 29.5
70 มีนบุรี	Min Buri								0.0		- 3.1
71 ลาดกระบัง	Lat Krabang								0.0		- 7.2
72 ศูนย์วิจัยบางนา	Bangk Na*				0.6				0.6	49.1	
73 กาญจนบุรี	KANCHANABURI*								0.0	26.2	- 24.5
74 สังขละบุรี	Sangkhla Buri										
75 เหมืองปิล็อก	Pilok										
76 ทองผาภูมิ	Thong Pha Phum*								0.0	15.5	+ 14.4
77 ศรีสวัสดิ์	Si Sawat										
78 ไทรโยค	Sai Yok										
79 พนมทวน	Phanom Thuan								0.0	42.6	+ 40.0
80 ท่าม่วง	Tha Muang								0.0	54.0	+ 50.4
81 นครปฐม	NAKHON PATHOM								0.0	15.3	+ 14.1
82 บางเลน	Bang Len								0.0		- 0.5
83 นครชัยศรี	Nakhon Chaisi								0.0	20.1	+ 16.8
84 ราชบุรี	RATCHABURI								0.0	3.6	+ 0.2
85 บ้านโป่ง	Ban Pong								0.0	6.5	+ 2.9
86 โพธาราม	Photharam								0.0	9.9	+ 7.5
87 ดำเนินสะดวก	Damnoen Saduak								0.0		- 1.0
88 ปากท่อ	Pak Tho								0.0	1.1	- 2.3
89 สมุทรสงคราม	SAMUT SONGKHRAM								0.0	86.0	+ 82.7
90 บางคนที	Bang Khonthi								0.0	17.2	+ 16.9
91 อัมพวา	Amphawa								0.0		- 2.5
92 สมุทรสาคร	SAMUT SAKHON				7.1	3.2			10.3	13.9	+ 10.1
93 กระทุ่มแบน	Kratum Baen				12.3				12.3	65.3	+ 61.9
94 สมุทรปราการ	SAMUT PRAKAN				110.0				110.0	110.0	+108.4
95 บางพลี	Bang Phli								0.0	69.3	+ 66.5

สถานีฝน	Station	วันที่และจำนวนน้ำฝนเป็นมิลลิเมตร Date and amount of rainfall in millimeters							ฝนรวม มม. Total rainfall mm.	ฝนรวมตั้งแต่ 1 มกราคม Accumulative rainfall since 1 January	
		มกราคม January								ปริมาณ มม. Amount mm.	สูงต่ำกว่าปกติ Above or below Normal
		16	17	18	19	20	21	22			
ภาคตะวันออก	**EASTERN PART**										
1 **นครนายก**	**NAKHON NAYOK**								0.0	0.2	+ 2.4
2 บ้านนา	Ban Na								0.0	11.8	+ 6.9
3 ปากพลี	Pak Phli								0.0		- 3.7
4 องครักษ์	Ongkharak								0.0	20.2	+ 17.7
5 **ปราจีนบุรี**	**PRACHIN BURI** *								0.0	4.4	+ 1.3
6 ประจันตคาม	Prachantakham								0.0		- 4.0
7 บ้านสร้าง	Ban Sang								0.0		- 2.7
8 ศรีมหาโพธิ	Si Maha Phot								0.0	15.3	+ 15.0
9 กบินทร์บุรี	Kabin Buri*			9.5					9.5	12.1	+ 10.2
10 สระแก้ว	Sa Kaeo								0.0		± 0.0
11 วัฒนานคร	Watthana Nakhon								0.0		- 2.7
12 อรัญประเทศ	Aranyaprathet *								0.0	4.8	- 2.6
13 **ฉะเชิงเทรา**	**CHACHOENGSAO**								0.0	32.9	+ 31.2
14 บ้านโพธิ์	Ban Pho								0.0	56.8	+ 54.2
15 **ชลบุรี**	**CHON BURI** *								0.0	80.8	+ 75.8
16 พานทอง	Phan Thong								0.0	16.0	+ 10.1
17 บ้านบึง	Ban Bung								0.0	12.7	+ 12.7
18 เกาะสีชัง	Ko Sichang *								0.0	40.4	+ 37.1
19 ศรีราชา	Si Racha								0.0	18.3	+ 12.8
20 สัตหีบ	Sattahip *			T	1.8	2.2			4.0	39.9	+ 22.7
21 **ระยอง**	**RAYONG**								0.0		- 5.3
22 บ้านค่าย	Ban Khai								0.0	49.5	+ 32.8
23 แกลง	Klaeng								0.0	24.4	+ 4.5
24 **จันทบุรี**	**CHANTHABURI** *			1.3					1.3	14.8	+ 5.5
25 ท่าใหม่	Tha Mai								0.0	17.2	+ 10.2
26 มะขาม	Makham								0.0		- 4.5
27 **ตราด**	**TRAT**								0.0	18.3	- 0.2
28 เขาสมิง	Khao Saming			18.5	3.5				22.0	24.2	+ 5.6
29 แหลมงอบ	Laem Ngop								0.0	25.4	
30 กลองใหญ่	Khlong Yai *			9.0	0.4				9.4	22.7	+ 4.3
ภาคใต้	**SOUTHERN PART**										
1 **เพชรบุรี**	**PHETCHABURI**								0.0	13.3	+ 9.6
2 บ้านแหลม	Ban Laem								0.0		- 9.6
3 บ้านลาด	Ban Lat								0.0	50.2	+ 44.8
4 ท่ายาง	Tha Yang								0.0	39.4	+ 32.9
5 ชะอำ	Cha-am								0.0		- 4.7
6 **ประจวบคีรีขันธ์**	**PRACHUAP KHIRI KHAN** *				T		0.2		0.2	49.7	+ 10.2
7 หัวหิน	Hua Hin *								0.0	3.0	- 11.5
8 ปราณบุรี	Pran Buri								0.0	7.7	
9 ชุมพร	**CHUMPHON** * *				116	32.4	24.0	5.0	63.0	262.5	+187.3

สถานีฝน	Station	วันที่และจำนวนน้ำฝนเป็นมิลลิเมตร Date and amount of rainfall in millimeters							ฝนรวม มม. Total rainfall mm.	ฝนรวมตั้งแต่ 1 มกราคม Accumulative rainfall since 1 January	
		มกราคม January								ปริมาณ มม. Amount mm.	สูงต่ำกว่าปกติ Above or below Normal
		16	17	18	19	20	21	22			
10 ท่าแซะ	Tha Sae					7.9			7.9	153.6	+ 88.8
11 สวี	Sawi			6.8		22.5	16.0		45.3	182.0	+105.2
12 หลังสวน	Lang Suan				33.0				33.0	127.6	+ 63.5
13 **สุราษฎร์ธานี**	**SURAT THANI***	0.4			2.2			14.3	16.9	67.3	+ 10.2
14 ไชยา	Chaiya								0.0	100.5	+ 42.7
15 เกาะสมุย	Ko Samui*				22.5		16.4	31.8	70.7	263.4	+210.9
16 พุนพิน	Phunphin								0.0	32.9	- 33.5
17 ท่าฉาง	Tha Chang								0.0	66.1	- 16.2
18 กาญจนดิษฐ์	Kanchanadit								0.0	-	- 61.6
19 บ้านนาสาร	Ban Na San								0.0		
20 **นครศรีธรรมราช**	**NAKHON SI THAMMARAT***	3.2			0.2	T		4.3	4.5	141.8	- 10.9
21 สิชล	Sichon								0.0	38.0	- 77.4
22 ท่าศาลา	Tha Sala	10.0			1.0				11.0	119.5	- 9.5
23 ฉวาง	Chawang			25.3					25.3	30.3	+ 2.0
24 ทุ่งสง	Thung Song								0.0	5.2	- 43.9
25 ร่อนพิบูลย์	Ron Phibun								0.0	104.0	+ 2.2
26 ปากพนัง	Pak Phanang								0.0		- 75.3
27 **พัทลุง**	**PHATTHALUNG**								0.0	125.2	+ 13.5
28 ควนขนุน	Khuan Khanun								0.0	96.9	
29 ปากพลูน	Pak Phayun								0.0	22.2	
30 เขาชัยสน	Khao Chaison		20.1						20.1	60.9	
31 **สงขลา**	**SONGKHLA***	60.0	7.9		3.3		T	T	71.2	79.5	- 42.0
32 รัตภูมิ	Rattaphum	2.6							2.6	12.5	-109.0
33 หาดใหญ่	Hat Yai	3.6	0.3						3.9	14.6	
34 สะเดา	Sadao										
35 **ปัตตานี**	**PATTANI***	8.0	0.4				T		8.4	21.4	- 35.4
36 หนองจิก	Nong Chik								0.0		
37 ยะหริ่ง	Yaring								0.0		
38 มายอ	Mayo	4.0							4.0	40.2	
39 โคกโพธิ์	Khok Pho								0.0		
40 ปะนาเระ	Panare								0.0	11.8	
41 **ยะลา**	**YALA**								0.0	7.9	
42 ยะหา	Yaha								0.0	30.3	
43 รามัน	Raman	8.2							8.2	64.5	
44 บันนังสตา	Bannang Satar								0.0	32.1	
45 เบตง	Betong		11.9	2.4					14.3	39.6	
46 **นราธิวาส**	**NARATHIWAT***	15.1	0.7		T	1.3	7.1		24.2	54.7	-153.4
47 ยี่งอ	Yi-ngo	64.5							64.5	76.2	
48 ระแงะ	Rangae								0.0		
49 ตากใบ	Tak Bai								0.0		
50 สุไหงโกลก	Sungai Kolok								0.0	31.6	

สถานีฝน	Station	วันที่และจำนวนน้ำฝนเป็นมิลลิเมตร Date and amount of rainfall in millimeters							ฝนรวม มม. Total rainfall mm.	ฝนรวมตั้งแต่ 1 มกราคม Accumulative rainfall since 1 January	
		มกราคม January								ปริมาณ มม. Amount mm.	สูงต่ำกว่าปกติ Above or below Normal
		16	17	18	19	20	21	22			
51 ระนอง	RANONG			T	1.9	0.1	1.9	6.2	10.1	26.9	+ 6.7
52 กระบุรี	Kra Buri								0.0	10.9	
53 พังงา	PHANGNGA		14.8	11.7	18.4				44.9	69.0	+ 48.8
54 ตะกั่วป่า	Takua Pa	1.4	0.4		26.3	0.3		2.4	30.8	91.5	
55 กะปง	Kapong	1.6	11.3	1.8	3.5				18.2	25.2	
56 ท้ายเหมือง	Thai Muang	0.7	9.4		3.2				13.3	42.9	
57 ตะกั่วทุ่ง	Takua Thung		22.0	2.5	3.2				27.7	49.7	
58 ทับปุด	Thap Put		18.2	13.8					32.0	46.5	
59 ภูเก็ต	PHUKET*		T	3.0				12.6	15.6	23.0	- 11.1
60 สนามบินภูเก็ต	Phuket Airport*	9.6		6.4		0.8		15.1	31.9	53.3	+ 15.3
61 กระบี่	KRABI			0.8					0.8	38.0	
62 อ่าวลึก	Ao Luk	3.4	2.4						5.8	62.7	
63 คลองท่อม	Khlong Tom		0.7	11.5					12.2	16.4	
64 ตรัง	TRANG	T	0.1						0.1	9.2	- 31.0
65 สนามบินตรัง	Trang Airport*										
66 สิเกา	Sikao			15.1					15.1	17.5	
67 ย่านตาขาว	Yan Ta Khao								0.0		
68 ปะเหลียน	Palian			9.2					9.2	9.2	
69 สตูล	SATUN								0.0	0.3	- 15.8
70 ทุ่งหว้า	Thung Wa		7.0	5.0					12.0	12.0	

สถานีฝน	Station	วันที่และจำนวนน้ำฝนเป็นมิลลิเมตร Date and amount of rainfall in millimeters							ฝนรวม มม. Total rainfall mm.	ฝนรวมตั้งแต่ 1 มกราคม Accumulative rainfall since 1 January	
		มกราคม January								ปริมาณ มม. Amount mm.	สูงต่ำกว่าปกติ Above or below Normal
		16	17	18	19	20	21	22			
กรุงเทพมหานคร	**BANGKOK METROPOLIS**										
1 สถานีเครื่องรับส่งวิทยุนนทบุรี	Overseas Radio Receiving Station								0.0	0.0	
2 ร.ร. การช่างนนทบุรี	Nonthaburi Trade School								0.0	11.6	
3 พลังงานปรมาณูแห่งชาติ	Atomic Energy For Peace								0.0	30.0	
4 กองกำกับการรถวิทยุ ฯ	MMP. Sub Division Car Center								0.0	40.1	
5 วิทยาลัยครูจันทรเกษม	Chankasem College Education								0.0	0.0	
6 การไฟฟ้าฝ่ายผลิต	Electrical Supply Authority								0.0	67.0	
7 ศูนย์ฝึกการบินพลเรือน	Civil Aviation Training Center								0.0	0.0	
8 ร.ร. โยธินบูรณะ	Yothin Burana School								0.0	0.0	
9 สถานีรถไฟบางบำหรุ	Bang Bamru Railway Station								0.0	0.0	
10 ร.ร. พาณิชการสยาม	Siam Commercial School								0.0	33.4	
11 ร.ร. การประชาสัมพันธ์	Public Relation School								0.0	57.3	
12 ร.ร. สามเสนนอก	Sam Sen Nok School								0.0	26.1	
13 มหาวิทยาลัยรามคำแหง	Ramkhamhaeng University								0.0	23.4	
14 ร.ร. ศรีอุลัย	Sri Ulai School								0.0	28.2	
15 ร.ร. จิตรลดา	Chitlada School								0.0	45.0	
16 เขตบางกะปิ	Bangkapi Boundary										
17 เขตหนองจอก	Nong Chok Boundary										
18 กระทรวงศึกษาธิการ	Ministry of Education								0.0	0.0	
19 ร.ร. ช่างกลวิทยา	Changkol Vitthaya School								0.0	22.0	
20 ร. 1 พัน 2 รอ.	Second Infantry Battalion								0.0	0.0	
21 บ้านมนังคศิลา	Ban Manangkha Sila								0.0	36.2	
22 ร.ร. โยสิตสโมสร	Kosit Samosorn School								0.0	22.8	
23 ประตูน้ำปทุมวัน	Pathumvan Irr.								0.0	39.0	
24 ร.ร. เฉลิมสาสน์ศึกษา	Chaloemsart Suksa School								0.0	34.8	
25 วิทยาลัยเพาะช่าง	Poh Chang College								0.0	24,2	
26 ร.ร. มาเตร์เดอี	Mater Dei School								0.0	36.2	
27 สถานีจ่ายไฟฟ้าบางกะปิ	Sup Center of Electrial Supply-Bangkapi								0.0	33.0	
28 วิทยาลัยพาณิชการธนบุรี	Thonburi Commercial College								0.0	29.5	
29 วิทยาลัยครูบ้านสมเด็จ	Bansomdet Teacher College								0.0	0.0	
30 เขตคลองสาน	Khlong San Boundary								0.0	0.0	
31 ร.ร. เตรียมทหาร	Armed Force Academy Preparatory-School								0.0	0.0	
32 ร.ร. กรุงเทพคริสเตียน	Bangkok Christian College								0.0	31.3	
33 ร.ร. ศรีวิกรม์	Srivikorn School								0.0	0.0	
34 ประตูน้ำพระโขนง	Prakhanong Irr.								0.0	36.0	
35 ร.ร. สมชิตศึกษา	Somchit Suksa School								0.0	0.0	
36 ร.ร. ยานนาวาวิทยาคม	Yannawa Vitthayakhom School								0.0	31.7	
37 ร.ร. พระโขนง	Prakhanong School								0.0	0.0	
38 ร.ร. ช่องนนทรี	Chong Nonthri School								0.0	42.6	

อุณหภูมิสูงสุดและต่ำสุดประจำวันที่ ๑๖ – ๒๒ มกราคม ๒๕๒๑

Daily Max. and Min. Temperature 16 – 22 January 1978

สถานี	Station	อุณหภูมิสูงสุดและต่ำสุดเป็นองศา ซ. Max. and Min. Temperature in degree C.							เฉลี่ยสูงสุด ต่ำสุด Average Max. Min.	เฉลี่ยในสัปดาห์ Weekly Mean	ค่าปกติประจำเดือน Monthly Normal
		16	17	18	19	20	21	22			
ภาคเหนือ	**NORTHERN PART**										
1 เชียงราย	CHIANG RAI	27.0 9.4	26.7 9.8	27.0 9.7	27.6 10.7	28.5 10.0	26.3 11.7	27.2 15.7	27.2 11.0	19.1	19.6
2 แม่ฮ่องสอน	MAE HONG SON	27.6 12.0	27.4 11.3	27.5 12.6	28.2 13.6	28.6 10.4	28.2 11.2	30.0 14.7	28.2 12.3	20.3	22.1
3 เชียงใหม่	CHIANG MAI	26.0 10.2	26.8 10.0	28.5 9.9	25.5 9.8	28.0 10.2	27.8 12.7	27.9 16.4	26.9 11.3	19.1	21.2
4 น่าน	NAN	30.3 10.2	30.2 10.4	30.6 10.6	29.8 12.9	30.2 14.3	29.2 15.5	29.2 14.9	29.9 12.7	21.3	21.5
5 ท่าวังผา	Tha Wang Pha	31.2 8.5	29.2 8.5	28.9 8.1	27.1 12.0	29.2 14.0	27.8 14.2	28.1 14.6	28.8 11.4	20.1	
6 ลำปาง	LAMPANG	29.9 9.5	30.2 9.8	30.6 9.1	29.3 9.9	30.5 13.9	30.5 16.1	29.7 18.2	30.1 12.4	21.3	21.9
7 แม่สะเรียง	Mae Sariang	28.2 12.1	28.1 13.3	28.7 12.7	27.0 10.2	29.1 10.9	28.2 11.5	30.6 14.9	28.6 12.2	20.4	22.3
8 แพร่	PHRAE	32.0 10.9	31.7 10.1	32.1 10.8	30.7 13.0	31.5 16.4	31.0 11.7	30.4 16.7	31.3 12.8	22.1	22.3
9 อุตรดิตถ์	UTTARADIT	32.5 15.4	35.0 12.[illegible]	34.7 [illegible].2	33.0 16.4	32.9 18.2	32.5 18.0	31.3 17.4	33.1 16.1	24.6	23.9
10 ตาก	TAK	34.2 12.4	34.4 [illegible]	35.0 11.6	34.1 14.4	33.6 16.4	33.2 18.5	32.6 17.1	33.9 14.4	24.2	23.4
11 เขื่อนภูมิพล	Bhumibol Dam	33.8 16.7	[illegible]	33.9 13.9	33.7 15.2	32.8 16.2	32.2 19.2	31.7 16.0	33.1 15.9	24.5	23.7
12 พิษณุโลก	PHITSANULOK	33.5 17.0	[illegible]	34.4 17.7	32.3 20.7	32.2 20.6	32.2 20.5	30.7 18.3	32.7 18.7	25.7	24.6
13 แม่สอด	Mae Sot	30.9 10.0	30.4 8.6	32.3 8.8	32.1 10.7	32.1 12.0	33.0 14.4	32.1 16.7	31.8 11.6	21.7	23.1
14 เพชรบูรณ์	PHETCHABUN	34.4 16.7	33.9 14.4	33.0 15.7	31.8 19.0	32.2 17.2	30.9 19.2	31.0 16.2	32.5 16.9	24.7	23.3
15 หล่มสัก	Lom Sak	34.5 15.6	34.0 13.3	33.2 15.0	32.0 20.6	32.4 18.0	30.6 20.6	31.4 16.2	32.6 17.0	24.8	
16 วิเชียรบุรี	Wichian Buri	34.4 17.4	35.4 14.3	34.0 15.9	32.2 17.3	33.6 16.4	30.6 16.8	32.1 14.0	33.2 16.0	24.6	
ภาคตะวันออกเฉียงเหนือ	**NORTHEASTERN PART**										
1 หนองคาย	NONG KHAI	33.2 15.5	30.6 13.6	29.6 16.3	25.2 16.6	28.4 15.6	26.3 16.0	27.9 13.0	28.7 15.2	22.0	22.6
2 เลย	LOEI	33.3 13.7	32.6 9.5	30.1 12.9	27.3 18.2	30.2 12.6	27.4 16.2	29.5 11.3	30.1 13.5	21.8	20.9
3 อุดรธานี	UDON THANI	32.5 16.6	31.4 15.2	29.4 17.1	26.1 17.3	28.8 16.2	26.8 16.0	26.8 13.8	28.8 16.0	22.4	22.4
4 สกลนคร	SAKON NAKHON	33.5 18.5	29.4 19.6	26.0 16.8	26.7 14.4	28.2 15.1	24.5 13.3	26.3 11.8	27.8 15.6	21.7	21.6
5 นครพนม	NAKHON PHANOM	34.2 17.6	29.2 19.4	26.1 18.0	26.4 14.8	28.1 13.7	24.8 14.6	26.5 10.4	27.9 15.5	21.7	21.6
6 มุกดาหาร	Mukdahan	33.5 18.9	30.9 19.6	27.4 16.7	27.0 13.7	28.7 14.7	25.1 13.2	26.0 11.7	28.4 15.5	22.0	21.8
7 ขอนแก่น	KHON KAEN	34.4 19.5	32.5 17.4	30.0 17.5	27.4 17.0	30.0 16.5	26.9 16.0	28.4 12.9	29.9 16.7	23.3	23.1
8 โกสุมพิสัย	Kosum Phisai	33.9 19.8	32.5 17.1	30.0 17.2	27.5 16.0	29.5 16.1	26.4 15.8	13.1	30.0 16.4	23.2	
9 ร้อยเอ็ด	ROI ET	34.4 20.4	32.8 20.4	29.8 18.8	26.8 15.6	30.3 16.2	26.5 14.9	26.5 12.8	29.6 17.0	23.3	23.4
10 ชัยภูมิ	CHAIYAPHUM	35.2 20.2	34.0 16.7	30.7 20.5	27.7 19.4	29.9 17.8	26.2 18.2	28.2 16.1	30.3 18.4	24.4	23.6
11 อุบลราชธานี	UBON RATCHATHANI	34.6 22.2	34.0 20.5	29.6 19.3	29.0 16.0	31.0 15.9	27.6 15.2	27.1 12.3	30.4 17.3	23.9	24.0
12 สุรินทร์	SURIN	36.3 21.6	36.0 21.1	32.3 19.7	30.5 17.1	32.2 17.5	28.9 16.4	29.5 14.0	32.2 18.2	25.2	23.7
13 ท่าตูม	Tha Tum	36.2 22.0	34.1 21.3	30.6 19.2	28.9 16.7	31.0 17.5	27.1 16.1	27.6 13.5	30.8 18.0	24.4	
14 นางรอง	Nang Rong	35.8 22.8	35.4 22.3	31.3 21.2	30.5 18.9	32.2 18.0	27.7 17.0	14.8	32.2 19.3	25.8	

สถานี	Station	อุณหภูมิสูงสุดและต่ำสุดเป็นองศา ซ. Max. and Min. Temperature in degree C.							เฉลี่ยสูงสุด ต่ำสุด Average Max. Min.	เฉลี่ยในสัปดาห์ Weekly Mean	ค่าปกติประจำเดือน Monthly Normal
		16	17	18	19	20	21	22			
15 นครราชสีมา	NAKHON RATCHASIMA	35.8 21.2	34.7 20.0	31.3 20.3	28.8 19.4	31.2 16.5	27.1 17.4	26.8 15.4	30.8 18.6	24.7	23.7
16 ไชยภูมิ	Chok Chai	34.8 21.1	35.0 20.6	31.7 19.1	29.0 19.5	31.6 17.0	27.5 16.7	13.5	31.6 18.2	24.9	
ภาคกลาง	**CENTRAL PART**										
1 นครสวรรค์	NAKHON SAWAN	35.6 17.9	35.3 16.6	34.7 18.1	34.3 23.8	34.0 21.6	33.0 20.8	32.3 18.0	34.2 19.5	26.9	25.0
2 ลพบุรี	LOP BURI	35.0 21.0	35.4 18.0	34.1 22.0	33.8 24.2	34.2 23.8	31.3 23.4	32.1 21.0	33.7 21.9	27.8	26.0
3 สุพรรณบุรี	SUPHAN BURI	34.8 21.4	34.2 20.0	32.4 22.7	33.0 23.7	32.8 22.0	32.4 22.0	31.4 17.7	33.0 21.4	27.2	25.4
4 กาญจนบุรี	KANCHANABURI	35.7 21.3	36.3 19.8	35.0 21.8	34.8 21.5	33.4 23.2	32.7 21.4	32.8 17.0	34.4 20.9	27.7	24.9
5 ทองผาภูมิ	Thong Rha Phum	33.8 12.8	33.7 11.6	34.2 12.7	33.7 12.9	33.9 16.4	33.3 19.2	33.0 15.8	33.7 14.5	24.1	
6 สนามบินดอนเมือง	Don Muang Airport	34.1 22.3	34.2 22.0	32.5 23.0	32.3 23.0	33.0 23.0	32.1 23.0	30.2 18.9	32.6 22.2	27.4	26.1
7 กรุงเทพมหานคร	BANGKOK METROPOLIS	34.5 24.0	34.8 23.3	33.7 25.0	32.8 24.1	33.3 25.2	32.8 24.0	31.3 19.2	33.3 23.5	28.4	26.2
8 ศูนย์วิจัยฯ บางนา	Bang Na	33.7 23.5	33.5 22.5	32.7 24.0	32.4 23.2	32.1 24.1	31.3 23.0	31.3 18.2	32.4 22.6	27.5	
ภาคตะวันออก	**EASTERN PART**										
1 ปราจีนบุรี	PRACHIN BURI	35.5 23.7	35.0 22.5	34.2 23.0	32.7 23.0	34.0 21.6	31.7 20.4	29.2 18.8	33.2 21.9	27.6	25.6
2 กบินทร์บุรี	Kabin Buri	37.0 22.2	36.7 21.5	36.0 22.3	32.8 22.4	34.0 20.8	31.8 20.4	30.4 20.1	34.1 21.4	27.8	
3 อรัญประเทศ	Aranyaprathet	36.5 23.6	36.0 23.6	34.4 24.1	33.7 23.5	33.7 20.4	32.1 20.7	30.6 17.3	33.9 21.9	27.9	25.1
4 ชลบุรี	CHON BURI	33.1 23.9	32.5 23.5	32.1 24.4	32.4 23.2	34.6 23.3	34.0 22.2	31.9 21.0	32.9 23.1	28.0	25.8
5 เกาะสีชัง	Ko Si Chang	31.5 25.3	30.5 24.1	31.2 26.1	30.9 24.3	31.7 24.8	32.2 23.1	29.6 23.8	31.1 24.5	27.8	26.3
6 สัตหีบ	Sattahip	32.4 22.5	32.9 23.0	33.1 22.9	32.0 22.3	32.7 23.6	31.6 22.5	32.5 20.4	32.5 22.5	27.5	28.0
7 ระยอง	RAYONG										
8 จันทบุรี	CHANTHABURI	34.3 23.2	32.0 24.0	29.3 23.7	32.3 22.5	33.5 22.1	31.5 21.2	31.3 21.0	32.0 22.5	27.3	25.9
9 คลองใหญ่	Khlong Yai	32.8 23.5	31.9 19.9	29.8 23.3	32.2 23.5	31.6 22.7	33.3 22.5	31.2 20.5	31.8 22.3	27.1	25.8
ภาคใต้	**SOUTHERN PART**										
1 หัวหิน	Hua Hin	31.5 23.5	31.0 24.0	31.5 24.1	31.0 23.1	31.1 24.0	30.8 22.8	29.4 22.9	30.9 23.5	27.2	25.0
2 ประจวบคีรีขันธ์	PRACHUAP KHIRI KHAN	31.8 21.1	30.4 21.4	30.7 21.3	30.4 21.9	30.1 21.8	30.5 21.5	30.3 21.8	30.6 21.5	26.1	24.6
3 ชุมพร	CHUMPHON	32.1 21.8	31.5 23.3	31.5 23.1	31.4 23.0	29.0 22.9	28.4 22.0	28.4 23.1	30.3 22.7	26.5	25.0
4 สุราษฎร์ธานี	SURAT THANI	30.2 22.0	31.2 21.8	31.4 22.4	31.9 20.6	32.2 23.4	32.2 21.0	30.9 21.7	31.3 21.8	26.6	25.7
5 เกาะสมุย	Ko Samui	30.6 24.9	30.2 24.4	30.0 26.0	29.0 27.0	28.7 23.2	28.7 26.5	27.6 26.4	29.3 25.5	27.4	
6 นครศรีธรรมราช	NAKHON SI THAMMARAT	30.8 23.9	30.8 23.2	31.2 23.9	30.2 23.1	30.4 23.6	30.1 23.6	28.8 23.4	30.3 23.5	26.9	26.0
7 สงขลา	SONGKHLA	31.3 26.2	28.7 24.2	29.8 25.5	30.0 24.9	29.7 23.2	30.2 26.1	29.6 26.1	29.9 25.2	27.6	26.9
8 ปัตตานี	PATTANI	29.6 24.4	30.0 23.1	31.4 23.0	31.4 21.7	31.6 22.0	30.5 22.4	30.7 21.7	30.7 22.6	26.7	26.0
9 นราธิวาส	NARATHIWAT	31.3 24.2	30.0 24.0	30.4 23.9	30.8 22.9	31.5 23.7	29.9 24.4	30.0 24.4	30.6 23.9	27.3	26.0
10 ระนอง	RANONG	34.2 21.8	33.4 23.4	33.0 22.1	34.7 22.4	33.1 22.6	32.7 22.4	28.8 22.9	32.8 22.5	27.7	25.9
11 ภูเก็ต	PHUKET	32.0 23.9	30.5 23.8	33.5 24.5	32.2 24.0	32.0 24.7	33.6 24.6	32.7 25.0	32.4 24.4	28.4	27.3
12 สนามบินภูเก็ต	Phuket Airport	31.7 23.0	31.1 22.3	32.2 23.2	32.0 23.4	32.5 23.9	33.3 23.5	32.5 25.6	32.2 23.6	27.9	26.5
13 สนามบินตรัง	Trang Airport	33.4 24.5	33.2 23.5	34.0 23.0	33.5 21.7	33.8 21.6	33.0 22.7	33.0 20.1	33.4 22.4	27.9	26.7

REMARKS

1. **Meteorological Department's Station** (with * mark). Rainfall observation is performed daily at 07.00 a.m. by the Meteorological Department's personnel. Therefore the daily amount of rainfall in this publication means the total amount of rainfall in 24 hr. period from 07.00 a.m. of the recorded date to 07.00 a.m. of the following day.

2. **Voluntary Rainfall Station** (without * mark) located at District and Province. Rainfall observation is performed daily at 09.00 a.m. by the voluntary observer. The daily amount of rainfall means the total amount of rainfall in 24 hr. period from 09.00 a.m. of the recorded date to 09.00 a.m. of the following day.

3. **Rainfall and Temperature Data.** The daily rainfall and temperature observations are submitted to the Meteorological Department soon after the measurement by the following means :—

   — By radio or telegraph from the Meteorological Department's stations.
   — By telegraph from voluntary rainfall stations

   Those daily reports generally arrive at the Meteorological Department from about 07.00 a.m. to 07.00 p.m.

4. **Rainfall Intensity in 1 day** (24 hours)

Light Rainfall	amounts	0.1 — 10.0	millimetres
Moderate Rainfall	,,	10.1 — 35.0	,,
Heavy Rainfall	,,	35.1 — 90.0	,,
Very Heavy Rainfall	,,	90.1	millimetres and above
Blank	represents	No rainfall or observation of rainfall does not arrive in time for publication.	
T	,,	Trace or light rainfall with amount less than 0.1 millimetres.	

Various Data in this publication are published hurriedly to service the user. Therefore the user should be cautious in using them. If there is any doubts please inquired the Meteorological Statistics Subdivision of the Climatology Division for further informations by dialing the number 3916054 and 3910178.

Meteorological Department
Bangkok Metropolis

Climatology Division.

● **กำหนดออก** สัปดาห์ละ 1 ฉบับ ปีละ 52 ฉบับ

● **ค่าบำรุง** ฉบับละ 5 บาท ปีละ 150 บาท

● **การบอกรับ** ติดต่อที่กองภูมิอากาศ กรมอุตุนิยมวิทยา

โทร. 3916054

พิมพ์ที่โรงพิมพ์กรมอุตุนิยมวิทยา กระทรวงคมนาคม กรุงเทพมหานคร

นายสมิทธ ธรรมสโรช ผู้พิมพ์ผู้โฆษณา 2521

M06.1/593
T364we

กรมอุตุนิยมวิทยา กระทรวงคมนาคม

รายงานอากาศประจำสัปดาห์ ระหว่างวันที่ ๒๓ – ๒๙ มกราคม ๒๕๒๑

และ

การคาดหมายลักษณะอากาศ ระหว่างวันที่ ๓๐ มกราคม – ๕ กุมภาพันธ์ ๒๕๒๑

ฉบับที่ ๔/๒๕๒๑

น.อ. ดร. ขจิต บัวจิตติ ร.น.

อธิบดีกรมอุตุนิยมวิทยา

METEOROLOGICAL DEPARTMENT
MINISTRY OF COMMUNICATIONS

BANGKOK, THAILAND

WEEKLY WEATHER REPORT

DURING THE PERIOD 23 – 29 JANUARY 1978

AND

WEATHER OUTLOOK

DURING 30 JANUARY – 5 FEBRUARY 1978

No. 4/1978

Capt. Kajit Buajitti R.T.N.

Director — General

FEB 1 1978

หมายเหตุ

1. **สถานีของกรมอุตุนิยมวิทยา** (มีเครื่องหมาย *) ทำการตรวจวัดจำนวนฝน ตกเวลา 07.00 น. ทุกวัน โดยเจ้าหน้าที่ของกรมอุตุนิยมวิทยา ดังนั้น จำนวนฝนรายวันในรายงานเล่มนี้ หมายถึงปริมาณฝนรวมในช่วงเวลา 24 ชั่วโมง ตั้งแต่เวลา 07.00 น. ของวันที่แจ้งไว้ในรายงาน จนถึงเวลา 07.00 น. ของวันรุ่งขึ้น

2. **สถานีฝนอำเภอและจังหวัด** (ไม่มีเครื่องหมาย *) ทำการ ตรวจวัด จำนวนฝนตกเวลา 09.00 น. ทุกวัน โดยเจ้าหน้าที่ ที่อยู่ในอำเภอหรือจังหวัดที่ได้รับแต่งตั้งจากกรมอุตุนิยมวิทยา ดังนั้น จำนวนฝนรายวัน หมายถึงปริมาณฝนรวมในช่วงเวลา 24 ชั่วโมง ตั้งแต่เวลา 09.00 น. ของวันที่แจ้งไว้ในรายงานจนถึงเวลา 09.00 น. ของวันรุ่งขึ้น

3. **ข้อมูลฝนและอุณหภูมิ** ที่พิมพ์ในรายงานเล่มนี้ เป็นข้อมูลที่เจ้าหน้าที่ผู้ทำการตรวจรายงานมายังกรมอุตุนิยมวิทยา ทุกวันภายหลังการตรวจ

   — สถานีของกรมอุตุนิยมวิทยา รายงานทางวิทยุโทรศัพท์หรือโทรเลข

   — สถานีฝนอำเภอและจังหวัด รายงานทางโทรเลข

   รายงานดังกล่าวนี้ กรมอุตุนิยมวิทยา จะได้รับ ตั้งแต่เวลา ประมาณ 07.00 น. จนถึงเวลา 19.00 น.

4. **เกณฑ์ฝนใน 1 วัน** (24 ชั่วโมง)

ฝนเล็กน้อย	จำนวนตั้งแต่	0.1 — 10.0 มิลลิเมตร
ฝนปานกลาง	„	10.1 — 35.0 „
ฝนหนัก	„	35.1 — 90.0 „
ฝนตกหนักมาก	„	90.1 มิลลิเมตร ขึ้นไป
ช่องว่าง	หมายความว่า	ไม่มีฝนตกหรือยังไม่ได้รับรายงาน
T	„	ฝนตกน้อยไม่ถึง 0.1 มิลลิเมตร

ข้อมูลต่าง ๆ เหล่านี้ได้ดำเนินการจัดพิมพ์โดยรีบด่วน เพื่อสนองความต้องการแก่ผู้ใช้ จึงยังไม่ได้ทำการตรวจสอบ ฉะนั้น ผู้ใช้จึงควรพิจารณาข้อมูลก่อนที่จะนำไปใช้ หากมีข้อสงสัยประการใด โปรดติดต่อสอบถามเจ้าหน้าที่ งานสถิติอุตุนิยมวิทยา กองภูมิอากาศ โทรศัพท์ 3916054 และ 3910178

กองภูมิอากาศ กรมอุตุนิยมวิทยา

กรุงเทพมหานคร

การคาดหมายลักษณะอากาศใน ๗ วันข้างหน้า
ตั้งแต่วันที่ ๓๐ มกราคม – ๕ กุมภาพันธ์ ๒๕๒๑

ลักษณะทั่วไป

บริเวณความกดอากาศสูงในประเทศจีนกำลังแรงขึ้น และคาดว่าจะแผ่ลงมาปกคลุมประเทศไทยตอนบน ในระยะสัปดาห์นี้

ภาคเหนือ ภาคตะวันออกเฉียงเหนือ	จะมีฝนหรือฝนฟ้าคะนองเป็นแห่ง ๆ ในตอนต้นสัปดาห์ ต่อจากนั้นอุณหภูมิจะลดลง
ภาคกลาง ภาคตะวันออกบริเวณฝั่งชายฝั่ง	จะมีฝนหรือฝนฟ้าคะนองเป็นแห่ง ๆ ในตอนกลางสัปดาห์ หลังจากนั้นอุณหภูมิจะลดลงเล็กน้อย
ภาคใต้ฝั่งตะวันออก	จะมีฝนกระจายในระยะครึ่งหลังของสัปดาห์
ภาคใต้ฝั่งตะวันตก	จะมีฝนเป็นแห่ง ๆ ตลอดสัปดาห์
กรุงเทพมหานคร	จะมีฝนเป็นบางแห่งในตอนกลางสัปดาห์ ต่อจากนั้นอุณหภูมิจะลดลงเล็กน้อย

กรมอุตุนิยมวิทยา
๓๐ ม.ค. ๒๕

Weather outlook for the period 30 January – 5 February 1978

General Situation

The high pressure area in China is intensifying and is expected to extend to Upper Thailand during this week.

Northern Part: Northeastern Part:	Widely scattered showers or thundershowers during the beginning of the week and hence decreasing in temperature.
Central Part: Eastern part and Coastal Area:	Widely scattered showers or thundershowers during the middle period of the week and hence slight decrease in temperature.
Southern Thailand East Coast:	Scattered showers during the second half of the week.
Southern Thailand West Coast:	Widely scattered showers throughout the week.
Bangkok Metropolis:	Isolated showers during the middle period and hence slight decrease in temperature.

Meteorological Department
30 January 1978

สรุปลักษณะอากาศทั่วไปในรอบสัปดาห์
ตั้งแต่วันที่ ๒๓ – ๒๙ มกราคม ๒๕๒๑

๑. ในสัปดาห์นี้ความชันของความกดอากาศบริเวณประเทศไทยมีกำลังอ่อนและมีลมฝ่ายใต้พัดปกคลุมประเทศในครึ่งหลังของสัปดาห์ ลักษณะเช่นนี้ทำให้มีอุณหภูมิสูงขึ้นโดยทั่วไป แต่ตอนบนของภาคเหนืออากาศยังคงหนาว และมีบางแห่งในบริเวณภาคตะวันออกเฉียงเหนือ ภาคตะวันออก และภาคใต้ในตอนปลายสัปดาห์

๒. รายงานอุณหภูมิต่ำสุดในภาคต่าง ๆ ของประเทศไทยมีดังนี้.–

ภาคเหนือ	๙.๐ °ซ.ที่	อ.เมือง	จ.เชียงราย	เมื่อวันที่	๒๙ ม.ค.
		อ.อุ้มผาง	จ.ตาก	"	๒๙ ม.ค.
ภาคตะวันออกเฉียงเหนือ	๑๑.๕ °ซ.ที่	อ.เมือง,อ.มุกดาหาร	จ.นครพนม	"	๒๓ ม.ค.
ภาคกลาง	๑๓.๖ °ซ.ที่	ต.บัวชุม	จ.พลบุรี	"	๒๙ ม.ค.
		อ.ทองผาภูมิ	จ.กาญจนบุรี	"	๒๙ ม.ค.
ภาคตะวันออก	๑๙.๗ °ซ.ที่	อ.วรัญประเทศ	จ.ปราจีนบุรี	"	๒๓ ม.ค.
ภาคใต้	๑๖.๖ °ซ.ที่	อ.เมือง	จ.ประจวบคีรีขันธ์	"	๒๙ ม.ค.

๓. รายงานฝนสูงสุดในภาคต่าง ๆ ของประเทศไทยมีดังนี้.–

ภาคตะวันออกเฉียงเหนือ	๒๙.๙ มม.ที่	อ.เมือง	จ.สุรินทร์	เมื่อวันที่	๒๙ ม.ค.
ภาคตะวันออก	๓๑.๒ มม.ที่	อ.คลองใหญ่	จ.ตราด	"	๒๙ ม.ค.
ภาคใต้	๖๘.๙ มม.ที่	อ.เมือง	จ.ตรัง	"	๒๓ ม.ค.

กรมอุตุนิยมวิทยา

๓๐ ม.ค. ๒๑

Weekly Weather Summary

Period 23 - 29 January 1978

1. Weak pressure gradient cover Thailand during this week and southerly winds prevailed over Thailand during the second half of the week. Such condition caused increasing in temperature in general. However cold weather still dominated the upper portion of Northern part. Isolated showers were recorded in Northeastern, Eastern and Southern parts during the end of the week.

2. Lowest temperature in various parts of Thailand were as follows:-

northern Part	9.0°C.	at Amphoe Muang	Chiang Rai	on	29	Jan.
		at Umphang	Tak	"	29	Jan.
Northeastern Part	11.5°C.	at Amphoe Muang	Nakhon Phanom	"	23	Jan.
		at Mukdahan	Nakhon Phanom	"	23	Jan.
Central Part	13.6°C.	at Bua Chum	Lop Buri	"	24	Jan.
		at Thong Pha Phum	Kanchanaburi	"	29	Jan.
Eastern Part	14.7°C.	at Aranyaprathet	Prachin Buri	"	23	Jan.
Southern Part	16.6°C.	at Amphoe Muang	Prachuap Khiri Khan	"	25	Jan.

3. Heaviest rainfall were recorded at following places:-

Northeastern Part	24.8 mm.	at Amphoe Muang	Surin	on	28	Jan.
Eastern Part	31.2 mm.	at Khlong Yai	Trat	"	29	Jan.
Southern Part	68.4 mm.	at Amphoe Muang	Trang	"	27	Jan.

Meteorological Department
30 Janurary 1978

ข่าวอากาศเพื่อการเกษตรประจำสัปดาห์

เมื่อวันที่ 23 – 29 มกราคม 2521 มีลักษณะอากาศซึ่งพอสรุปได้ดังต่อไปนี้ : –

ในสัปดาห์นี้ความชันของความกดอากาศบริเวณประเทศไทยมีกำลังอ่อนและมีลมฝ่ายใต้พัดปกคลุมประเทศในครึ่งหลังของสัปดาห์ ลักษณะเช่นนี้ทำให้มีอุณหภูมิสูงขึ้นโดยทั่วไป แต่ตอนบนของภาคเหนืออากาศยังคงหนาว และมีฝนบางแห่งในบริเวณภาคตะวันออกเฉียงเหนือ ภาคตะวันออก และภาคใต้ในตอนปลายสัปดาห์

ข้อควรระวัง

เนื่องจากระยะนี้ประเทศไทยตอนบนมีอากาศค่อนข้างชื้น และคาดว่าบริเวณความกดอากาศสูงจากประเทศจีนซึ่งมีกำลังแรงจะแผ่ลงมาปกคลุม ลักษณะเช่นนี้จะทำให้มีฝนเป็นแห่ง ๆ บริเวณประเทศไทยตอนบน กับอาจเกิดฝนฟ้าคะนองขึ้นได้ในบางแห่งบางตำบลโดยเฉพาะพื้นที่ซึ่งเป็นภูเขา ฉะนั้นกสิกรควรระมัดระวังความเสียหายจากฝนฟ้าคะนองในระยะนี้ไว้ด้วย สำหรับภาคใต้ทางด้านฝั่งตะวันออกจะมีฝนหนาแน่นขึ้น.

กรมอุตุนิยมวิทยา

30 มกราคม 2521

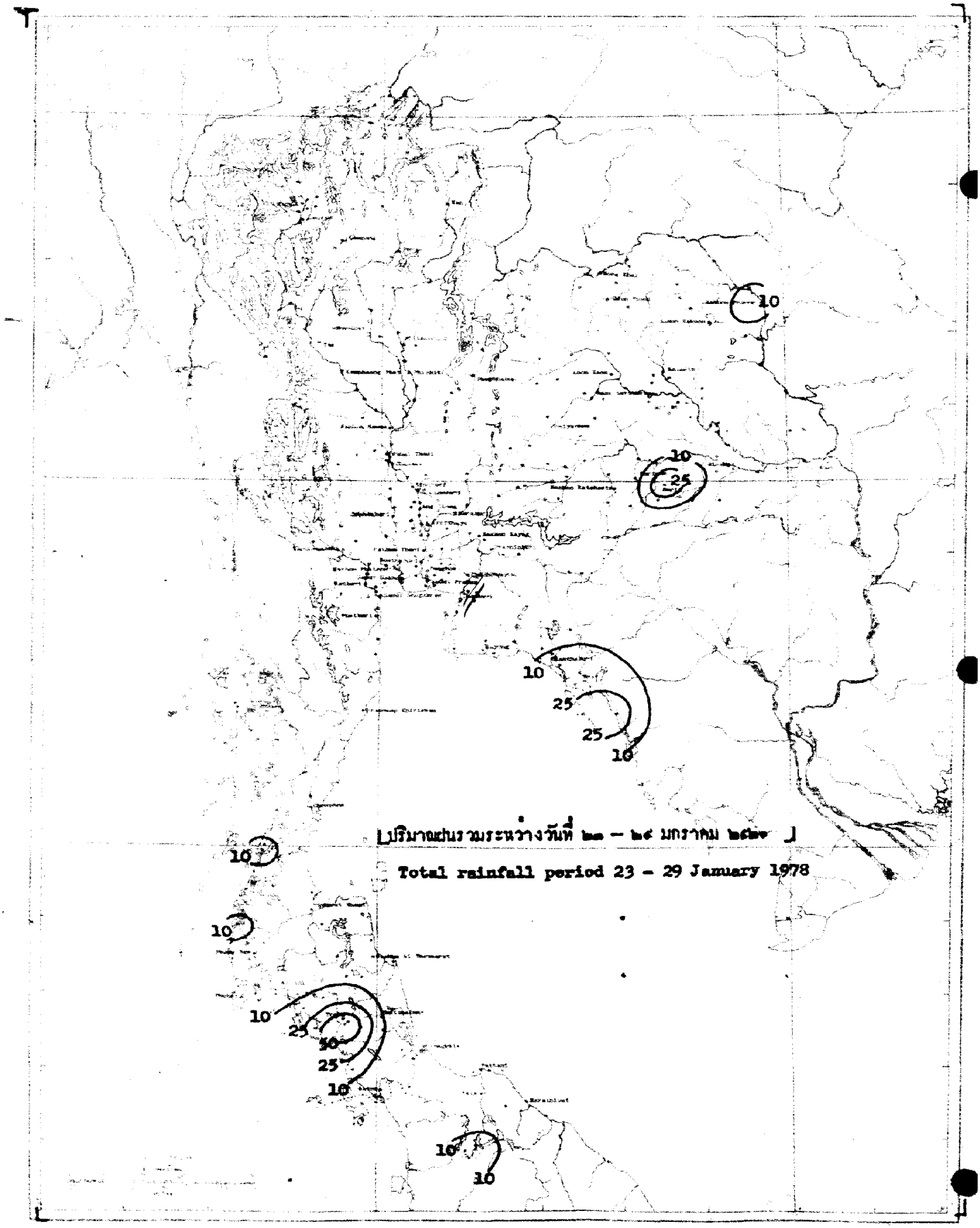

[ปริมาณฝนรวมระหว่างวันที่ ๒๓ – ๒๙ มกราคม ๒๕๒๑]

Total rainfall period 23 – 29 January 1978

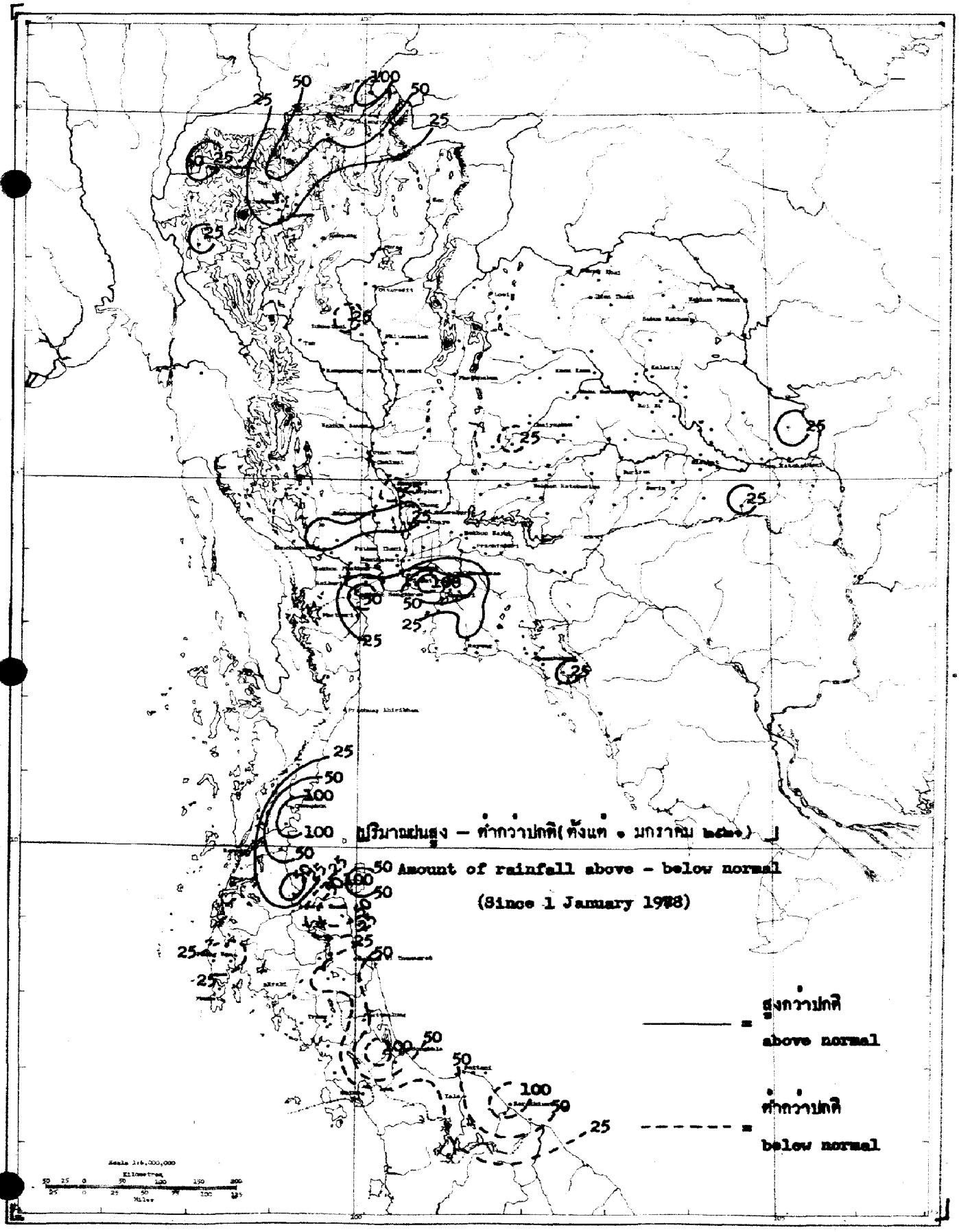
ปริมาณฝนสูง – ต่ำกว่าปกติ(ตั้งแต่ 1 มกราคม 1988)
Amount of rainfall above - below normal
(Since 1 January 1988)
สูงกว่าปกติ
above normal
ต่ำกว่าปกติ
below normal

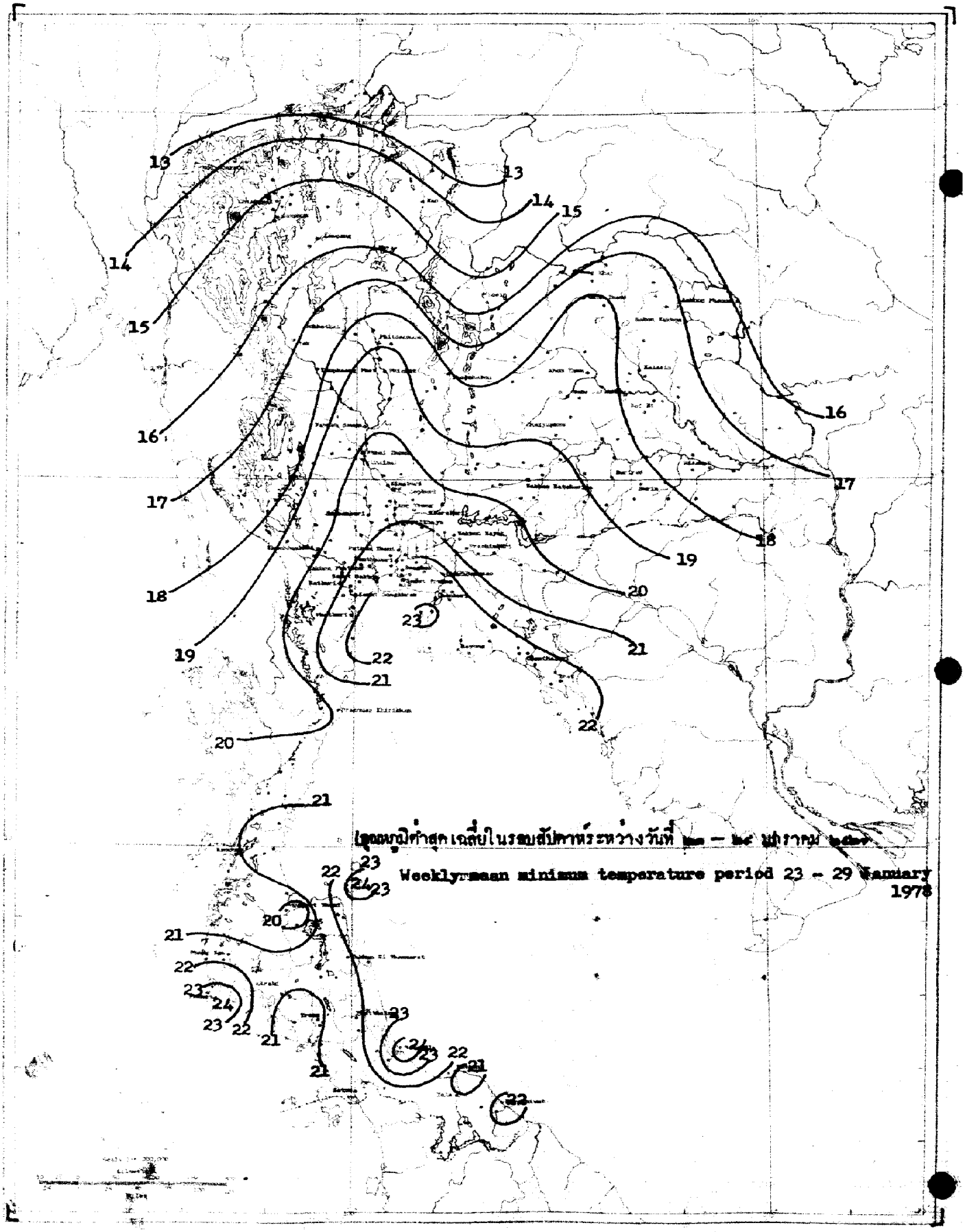

เขตอุณหภูมิต่ำสุดเฉลี่ยในรอบสัปดาห์ระหว่างวันที่ [illegible] — [illegible] มกราคม [illegible]

Weekly mean minimum temperature period 23 - 29 January 1978

สถานีฝน	Station	วันที่และจำนวนน้ำฝนเป็นมิลลิเมตร Date and amount of rainfall in millimeters มกราคม January 23	24	25	26	27	28	29	ฝนรวม มม. Total rainfall mm.	ฝนรวมตั้งแต่ 1 มกราคม Accumulative rainfall since 1 January ปริมาณ มม. Amount mm.	สูงต่ำกว่าปกติ Above or below Normal
ภาคเหนือ	**NORTHERN PART**										
1 เชียงราย	CHIANG RAI*								0.0	92.4	+79.3
2 แม่สาย	Mae Sai								0.0	72.0	+50.7
3 เชียงแสน	Chiang Saen								0.0	170.7	+146.4
4 เชียงของ	Chiang Khong								0.0	83.2	+65.4
5 แม่จัน	Mae Chan								0.0	41.3	+37.0
6 แม่สรวย	Mae Suai								0.0	72.0	+59.1
7 เทิง	Thoeng								0.0	68.3	+62.5
8 เชียงคำ	Chiang Kham								0.0	42.0	+35.3
9 เวียงป่าเป้า	Wiang Pa Pao								0.0	46.6	+38.7
10 พาน	Phan								0.0	72.7	+65.5
11 แม่ใจ	Mae Chai								0.0	33.8	+28.7
12 พะเยา	Phayao								0.0	17.6	+13.1
13 จุน	Chun								0.0	17.3	+14.3
14 แม่ฮ่องสอน	MAE HONG SON*								0.0	62.4	+53.1
15 ปาย	Pai								0.0	0.0	- 8.5
16 ขุนยวม	Khun Yuam								0.0	23.9	+18.8
17 แม่ลาน้อย	Mae La Noi								0.0	47.0	
18 แม่สะเรียง	Mae Sariang*								0.0	34.8	+28.0
19 เชียงใหม่	CHIANG MAI*								0.0	34.6	+26.8
20 ฝาง	Fang								0.0	65.8	+52.4
21 แม่อาย	Mae Ai										
22 เชียงดาว	Chiang Dao								0.0	63.2	+50.7
23 แม่แตง	Mae Taeng								0.0	70.8	+63.6
24 แม่ริม	Mae Rim								0.0	36.1	+28.4
25 สันทราย	San Sai								0.0	35.0	+30.1
26 ดอยสะเก็ด	Doi Saket								0.0	32.0	+25.1
27 สันกำแพง	San Kamphaeng								0.0	0.0	- 3.6
28 ทางดง	Hang Dong								0.0	24.2	+18.1
29 สารภี	Saraphi								0.0	27.4	
30 สันป่าตอง	San Pa Tong								0.0	19.7	+10.8
31 จอมทอง	Chom Thong								0.0	21.2	+15.7
32 ฮอด	Hot								0.0	11.2	+ 4.0
33 ลำพูน	LAMPHUN								0.0	20.8	+28.1
34 ป่าซาง	Pa Sang								0.0	31.5	+25.0
35 ลี้	Li								0.0	5.0	- 1.6
36 ลำปาง	LAMPANG*								0.0	17.9	+13.5
37 งาว	Ngao								0.0	10.4	+ 5.1
38 แจ้ห่ม	Chae Hom								0.0	12.5	+ 9.6
39 เกาะคา	Ko Kha								0.0	12.0	+ 9.7
40 สบปราบ	Sop Prap								0.0	3.1	- 0.7

สถานีฝน	Station	วันที่และจำนวนน้ำฝนเป็นมิลลิเมตร Date and amount of rainfall in millimeters							ฝนรวม มม. Total rainfall mm.	ฝนรวมตั้งแต่ 1 มกราคม Accumulative rainfall since 1 January	
		มกราคม January								ปริมาณ มม. Amount mm.	สูงต่ำกว่าปกติ Above or below Normal
		23	24	25	26	27	28	29			
41 เถิน	Thoen								0.0	7.3	+ 1.6
42 แม่พริก	Mae Phrik								0.0	0.0	- 3.2
43 แพร่	PHRAE *								0.0	0.9	- 5.3
44 สอง	Song								0.0	0.0	- 9.8
45 สูงเม่น	Sung Men								0.0	0.0	- 2.2
46 เด่นชัย	Den Chai								0.0	0.0	- 6.0
47 น่าน	NAN *								0.0	7.4	- 2.0
48 ทุ่งช้าง	Thung Chang								0.0	20.0	+11.6
49 เชียงกลาง	Chiang Klang								0.0	13.0	
50 ท่าวังผา	Tha Wang Pha *								0.0	12.7	+ 6.0
51 ปัว	Pua								0.0	15.1	+11.7
52 สา	Sa								0.0	0.0	- 5.4
53 นาน้อย	Na Noi								0.0	0.0	- 4.5
54 อุตรดิตถ์	UTTARADIT *								0.0	8.4	+ 2.4
55 ฟากท่า	Fak Tha								0.0	0.0	- 9.9
56 น้ำปาด	Nam Pat								0.0	3.1	+ 1.5
57 สนามบินอุตรดิตถ์	Uttaradit Airport *										
58 ท่าปลา	Tha Pla								0.0	0.0	-10.0
59 ลับแล	Laplae								0.0	0.0	- 3.3
60 ตาก	TAK *								0.0	0.3	- 4.0
61 เขื่อนภูมิพล	Bhumibol Dam *								0.0	7.8	- 0.1
62 บ้านตาก	Ban Tak								0.0	0.0	- 5.2
63 แม่ระมาด	Mae Ramat								0.0	0.0	- 2.6
64 แม่สอด	Mae Sot *								0.0	1.4	- 4.7
65 สุโขทัย	SUKHOTHAI								0.0	0.0	- 5.1
66 ทุ่งเสลี่ยม	Thung Saliam								0.0	0.0	- 9.6
67 สวรรคโลก	Sawankhalok								0.0	0.0	- 6.8
68 กงไกรลาศ	Kong Krailat								0.0	0.0	-10.0
69 บ้านด่านลานหอย	Ban Dan Lan Hoi								0.0	0.0	-29.1
70 พิษณุโลก	PHITSANULOK *								0.0	0.6	- 5.9
71 นครไทย	Nakhon Thai								0.0	0.0	- 2.5
72 พรหมพิราม	Phrom Phiram								0.0	0.0	-14.7
73 วังทอง	Wang Thong								0.0	0.0	- 8.1
74 บางกระทุ่ม	Bang Krathum								0.0	0.0	-11.3
75 กำแพงเพชร	KAMPHAENG PHET								0.0	0.0	- 5.6
76 พรานกระต่าย	Phan Kratai								0.0	0.0	- 8.3
77 คลองขลุง	Khlong Khlung								0.0	0.0	- 7.3
78 ขาณุวรลักษบุรี	Khanu Worralaksaburi								0.0	2.5	- 7.1
79 พิจิตร	PHICHIT								0.0	0.0	- 5.4
80 สามง่าม	Sam Ngam								0.0	0.0	- 3.7
81 ตะพานหิน	Taphan Hin								0.0	2.6	- 4.3

สถานีฝน	Station	วันที่และจำนวนน้ำฝนเป็นมิลลิเมตร Date and amount of rainfall in millimeters							ฝนรวม มม. Total rainfall mm.	ฝนรวมตั้งแต่ 1 มกราคม Accumulative rainfall since 1 January	
		มกราคม January								ปริมาณ มม. Amount mm.	สูงต่ำกว่าปกติ Above or below Normal
		23	24	25	26	27	28	29			
82 บางมูลนาก	Bang Mun Nak								0.0	0.0	- 6.9
83 โพทะเล	Pho Thale								0.0	0.0	- 6.9
84 เพชรบูรณ์	**PHETCHABUN***								0.0	0.0	-10.5
85 หล่มเก่า	Lom Kao								0.0	0.0	- 4.9
86 หล่มสัก	Lom Sak*								0.0	2.5	- 6.9
87 ชนแดน	Chon Daen								0.0	0.0	- 5.3
88 หนองไผ่	Nong Phai								0.0	0.0	- 5.6
89 วิเชียรบุรี	Wichian Buri*								0.0	0.0	- 9.4
ภาคตะวันออกเฉียงเหนือ	**NORTHEASTERN PART**										
1 เลย	LOEI*								0.0	0.0	- 4.8
2 เชียงคาน	Chiang Khan								0.0	1.5	- 4.4
3 ท่าลี่	Tha Li								0.0	6.5	+ 3.4
4 ด่านซ้าย	Dan Sai								0.0	0.0	-11.2
5 วังสพุง	Wang Saphung								0.0	0.3	- 2.7
6 หนองคาย	NONG KHAI								0.0	0.2	- 7.8
7 ศรีเชียงใหม่	Si Chiang Mai								0.0	0.0	- 5.4
8 ท่าบ่อ	Tha Bo								0.0	0.0	- 1.1
9 โพนพิสัย	Phon Phisai								0.0	0.0	- 0.7
10 บึงกาฬ	Bung Kan								0.0	0.0	- 4.1
11 เซกา	Seka								0.0		
12 อุดรธานี	**UDON THANI**								0.0	0.0	- 7.1
13 เพ็ญ	Phen								0.0	0.0	- 0.2
14 กุมภวาปี	Kumphawapi								0.0	0.0	- 3.0
15 หนองหาร	Nong Han								0.0	1.5	+ 0.4
16 หนองบัวลำภู	Nong Bua Lam Phu								0.0	0.0	- 0.9
17 สกลนคร	**SAKON NAKHON***						7.6		7.6	7.6	+ 1.6
18 วานรนิวาส	Wanon Niwat								0.0	0.0	- 3.3
19 สว่างแดนดิน	Sawang Daen Din								0.0	6.0	+ 5.2
20 พรรณานิคม	Phanna Nikhom								0.0	0.0	- 1.9
21 นครพนม	**NAKHON PHANOM**						19.2		19.2	19.2	+12.6
22 บ้านแพง	Ban Phaeng								0.0	0.0	- 4.4
23 ท่าอุเทน	Tha Uthen								0.0	0.0	- 0.6
24 นาแก	Na Kae								0.0	0.0	- 2.3
25 ธาตุพนม	That Phanom								0.0	0.0	- 0.4
26 มุกดาหาร	Mukdahan*						T		T	T	- 3.9
27 กาฬสินธุ์	**KALASIN**								0.0	0.0	- 8.6
28 ยางตลาด	Yang Talat								0.0	0.0	- 3.5
29 สหัสขันธ์	Sahatsakhan								0.0	0.0	- 2.8
30 กุฉินารายณ์	Kuchinarai								0.0	0.0	- 2.1
31 คนธารัฐ	Kamalasai								0.0	0.0	- 3.7
32 ร้อยเอ็ด	**ROI ET***						2.8		2.8	2.8	+ 1.3

สถานีฝน	Station	วันที่และจำนวนน้ำฝนเป็นมิลลิเมตร Date and amount of rainfall in millimeters							ฝนรวม มม. Total rainfall mm.	ฝนรวมตั้งแต่ 1 มกราคม Accumulative rainfall since 1 January	
		มกราคม January								ปริมาณ มม. Amount mm.	สูงต่ำกว่าปกติ Above or below Normal
		23	24	25	26	27	28	29			
33 โพนทอง	Phon Thong								0.0		
34 ธวัชบุรี	Thawatchaburi								0.0		
35 อาจสามารถ	At Samat								0.0		- 1.1
36 เสลภูมิ	Selaphum								0.0		- 2.7
37 จตุรพักตร์พิมาน	Chaturaphak Phiman								0.0		
38 เกษตรวิสัย	Kaset Wisai								0.0		- 2.3
39 สุวรรณภูมิ	Suwannaphum								0.0		
40 มหาสารคาม	MAHA SARAKHAM								0.0		- 5.2
41 เชียงยืน	Chiang Yun								0.0		- 7.0
42 กันทรวิชัย	Kantharawichai								0.0		- 1.9
43 โกสุมพิสัย	Kosum Phisai*								0.0		- 12.3
44 บรบือ	Borabu								0.0		- 8.6
45 วาปีปทุม	Wapi Pathum								0.0		
46 พยัคฆภูมิพิสัย	Phayakkhaphum Phisai								0.0		
47 ขอนแก่น	KHON KAEN*								0.0		- 8.1
48 น้ำพอง	Nam Phong								0.0		
49 ภูเวียง	Phu Wiang								0.0		- 5.4
50 ชุมแพ	Chum Phae								0.0		- 1.7
51 มัญจาคีรี	Mancha Khiri								0.0		- 2.8
52 ชนบท	Chonnabot								0.0		- 3.4
53 บ้านไผ่	Ban Phai								0.0		- 1.3
54 พล	Phon								0.0		- 6.8
55 หนองสองห้อง	Nong Song Hong								0.0		- 17.0
56 ชัยภูมิ	CHAIYAPHUM								0.0		- 2.1
57 เกษตรสมบูรณ์	Kaset Sombun								0.0		- 2.1
58 ภูเขียว	Phu Khieo								0.0		- 2.2
59 คอนสวรรค์	Khon Sawan								0.0		- 6.9
60 จัตุรัส	Chatturat								0.0	-	- 25.5
61 บำเหน็จณรงค์	Bamnet Narong								0.0		- 1.6
62 นครราชสีมา	NAKHON RATCHASIMA*								0.0		- 3.6
63 บัวใหญ่	Bua Yai								0.0		
64 คง	Khong								0.0		
65 ด่านขุนทด	Dan Khun Thot								0.0		- 0.4
66 โนนไทย	Non Thai								0.0		
67 โนนสูง	Non Sung								0.0		- 1.2
68 พิมาย	Phimai								0.0		
69 สีคิ้ว	Sikhiu								0.0		- 4.8
70 สูงเนิน	Sung Noen								0.0		- 2.2
71 ปักธงชัย	Pak Thong Chai								0.0		- 0.3
72 โชคชัย	Chok Chai*								0.0		- 6.2
73 ครบุรี	Khon Buri								0.0		- 0.8

สถานีฝน	Station	วันที่และจำนวนน้ำฝนเป็นมิลลิเมตร Date and amount of rainfall in millimeters มกราคม January 23	24	25	26	27	28	29	ฝนรวม มม. Total rainfall mm	ฝนรวมตั้งแต่ 1 มกราคม Accumulative rainfall since 1 January ปริมาณ มม. Amount mm.	สูงต่ำกว่าปกติ Above or below Normal
74 บุรีรัมย์	BURI RAM								0.0		
75 พุทไธสง	Phutthaisong								0.0		- 0.9
76 สตึก	Satuk								0.0		- 1.2
77 ลำปลายมาศ	Lam Phai Mat								0.0		- 0.7
78 นางรอง	Nang Rong								0.0		- 2.5
79 สุรินทร์	SURIN						24.8		24.8	24.8	+ 23.7
80 รัตนบุรี	Rattanaburi								0.0		- 0.9
81 ท่าตูม	Tha Tum						T		T		- 1.3
82 ศีขรภูมิ	Sikhoraphum								0.0		
83 ปราสาท	Prasat								0.0		
84 สังขะ	Sangkha								0.0		
85 ศรีสะเกษ	SI SA KET								0.0		
86 ราษีไศล	Rasi Salai								0.0		
87 กันทรารมย์	Kanthararom								0.0		
88 ขุขันธ์	Khukhan								0.0		
89 ขุนหาญ	Khun Han								0.0		
90 กันทรลักษ์	Kantharalak								0.0	47.3	+ 43.1
91 อุบลราชธานี	UBON RATCHATHANI *						0.8		0.8	0.8	- 0.7
92 เขมราฐ	Khemarat								0.0		- 0.2
93 อำนาจเจริญ	Amnat Charoen								0.0		
94 ยโสธร	Yasothon								0.0		- 0.4
95 ตระการพืชผล	Trakan Phutphon								0.0		- 0.8
96 มหาชนะชัย	Maha Chana Chai								0.0		
97 เขื่องใน	Khuang Nai								0.0		- 2.0
98 โขงเจียม	Khong Chiam								0.0	55.8	+ 55.8
99 เดชอุดม	Det Udom								0.0		- 0.1
100 บุณฑริก	Buntharik								0.0		- 0.6
ภาคกลาง	**CENTRAL PART**										
1 นครสวรรค์	NAKHON SAWAN								0.0	0.5	- 8.9
2 บรรพตพิสัย	Banphot Phisai								0.0		- 6.9
3 ชุมแสง	Chumsaeng								0.0	4.8	- 2.1
4 หนองบัว	Nong Bua								0.0		- 5.7
5 ลาดยาว	Lat Yao								0.0		- 12.2
6 ท่าตะโก	Tha Tako								0.0		- 5.4
7 พยุหคีรี	Phayuha Khiri								0.0		- 4.8
8 ตาคลี	Takhli								0.0		- 2.0
9 อุทัยธานี	UTHAI THANI								0.0	0.8	- 10.4
10 สว่างอารมณ์	Sawang Arom								0.0		- 8.1
11 บ้านไร่	Ban Rai								0.0		- 9.8
12 ทัพทัน	Thap than								0.0	1.2	- 5.5
13 หนองฉาง	Nong Chang								0.0	7.8	- 6.2

สถานีฝน	Station	วันที่และจำนวนน้ำฝนเป็นมิลลิเมตร Date and amount of rainfall in millimetres							ฝนรวม มม. Total rainfall mm.	ฝนรวมตั้งแต่ 1 มกราคม Accumulative rainfall since 1 January	
		มกราคม January								ปริมาณ มม. Amount mm.	สูงต่ำกว่าปกติ Above or below Normal
		23	24	25	26	27	28	29			
14 หนองขาหย่าง	Nong Khayang								0.0		- 4.7
15 ชัยนาท	CHAI NAT								0.0	2.0	+ 0.8
16 มโนรมย์	Manorom								0.0	2.4	- 3.5
17 วัดสิงห์	Wat Sing								0.0	2.3	- 8.7
18 หันคา	Hankha								0.0	7.0	+ 0.7
19 สิงห์บุรี	SING BURI								0.0	2.3	- 8.7
20 อินทร์บุรี	In Buri								0.0	1.2	- 6.1
21 บางระจัน	Bang Rachan								0.0	3.9	- 8.9
22 พรหมบุรี	Phrom Buri								0.0		- 5.4
23 ลพบุรี	LOP BURI*								0.0	1.2	- 9.7
24 บ้านหมี่	Ban Mi								0.0		- 9.6
25 บัวชุม	Bua Chum*								0.0	3.5	- 3.5
26 ชัยบาดาล	Chai Badan								0.0	5.0	+ 0.2
27 พัฒนานิคม	Phatthana Nikhom								0.0		- 4.2
28 โคกสำโรง	Khok Samrong								0.0		- 11.9
29 ท่าวุ้ง	Tha Wung								0.0	2.6	- 5.7
30 สุพรรณบุรี	SUPHAN BURI*								0.0	31.9	+ 29.4
31 เดิมบางนางบวช	Doembang Nangbuat								0.0		- 4.3
32 สามชุก	Sam Chuk								0.0	19.8	+ 19.5
33 ดอนเจดีย์	Don Chedi								0.0		- 1.4
34 ศรีประจันต์	Si Phrachan								0.0		- 0.1
35 อู่ทอง	U Thong								0.0	31.4	+ 30.4
36 บางปลาม้า	Bang Pa Ma								0.0	16.0	+ 14.8
37 สองพี่น้อง	Song Phi Nong								0.0	17.5	+ 15.8
38 อ่างทอง	ANG THONG								0.0	43.4	+ 39.4
39 โพธิ์ทอง	Pho Thong								0.0	15.3	+ 9.0
40 ไชโย	Chaiyo								0.0	10.2	- 0.9
41 วิเศษชัยชาญ	Wiset Chai Chan								0.0	22.1	+ 19.4
42 ป่าโมก	Pa Mok								0.0		- 1.0
43 สระบุรี	SARABURI								0.0	4.2	- 5.6
44 พระพุทธบาท	Phra Phutthabat								0.0		
45 บ้านหมอ	Ban Mo								0.0	2.7	+ 2.7
46 เสาไห้	Sao Hai								0.0		- 6.2
47 แก่งคอย	Kaeng Khio								0.0	4.9	+ 4.9
48 หนองแค	Nong Khae								0.0	2.8	- 0.2
49 พระนครศรีอยุธยา	PHRA NAKHON SI AYUTTHAYA								0.0	8.4	+ 6.7
50 ท่าเรือ	Tha Rua								0.0	1.7	- 2.8
51 ผักไห่	Phak Hai								0.0	32.0	+ 31.2
52 บางบาล	Bang Ban								0.0		- 4.3
53 เสนา	Sena								0.0	17.0	+ 10.7
54 บางไทร	Bang Sai								0.0	17.0	+ 6.5

สถานีฝน	Station	วันที่และจำนวนน้ำฝนเป็นมิลลิเมตร Date and amount of rainfall in millimeters มกราคม January 23	24	25	26	27	28	29	ฝนรวม มม. Total rainfall mm.	ฝนรวมตั้งแต่ 1 มกราคม Accumulative rainfall since 1 January ปริมาณ มม. Amount mm.	สูงต่ำกว่าปกติ Above or below Normal
55 บางปะอิน	Bang Pa-in								0.0	10.1	+ 5.4
56 ปทุมธานี	PATHUM THANI								0.0	15.4	+ 10.2
57 หนองเสือ	Nong Sua								0.0	26.4	+ 20.9
58 ธัญบุรี	Thanyaburi								0.0		- 3.0
59 รังสิต	Rangsit								0.0	23.0	+ 19.2
60 ลำลูกกา	Lam Luk Ka								0.0		- 0.2
61 นนทบุรี	NONTHABURI								0.0		- 1.6
62 บางบัวทอง	Bang Bua Thong								0.0	11.5	+ 8.8
63 ธนบุรี	THON BURI										
64 ตลิ่งชัน	Taling Chan										
65 บางขุนเทียน	Bang Khun Thian										
66 ราษฎร์บูรณะ	Rat Burana										
67 กรุงเทพมหานคร	BANGKOK METROPOLIS								0.0	23.5	+ 18.3
68 สนามบินดอนเมือง	Don Muang Airport*								0.0	5.9	+ 1.9
69 บางเขน	Bang Khen								0.0	32.0	+ 29.3
70 มีนบุรี	Min Buri								0.0		- 3.1
71 ลาดกระบัง	Lat Krabang								0.0		- 7.2
72 ศูนย์วิจัยบางนา	Bangk Na*								0.0	49.1	
73 กาญจนบุรี	KANCHANABURI*								0.0	26.2	+ 24.1
74 สังขละบุรี	Sangkhla Buri										
75 เหมืองปิล็อก	Pilok										
76 ทองผาภูมิ	Thong Pha Phum*								0.0	15.5	+ 14.4
77 ศรีสวัสดิ์	Si Sawat										
78 ไทรโยค	Sai Yok										
79 พนมทวน	Phanom Thuan								0.0	42.6	+ 40.0
80 ท่าม่วง	Tha Muang								0.0	54.0	+ 50.4
81 นครปฐม	NAKHON PATHOM								0.0	15.3	+ 13.5
82 บางเลน	Bang Len								0.0		- 0.5
83 นครชัยศรี	Nakhon Chaisi								0.0	20.1	+ 16.6
84 ราชบุรี	RATCHABURI								0.0	3.6	± 0.0
85 บ้านโป่ง	Ban Pong								0.0	6.5	+ 2.9
86 โพธาราม	Photharam								0.0	9.9	+ 7.5
87 ดำเนินสะดวก	Damnoen Saduak								0.0		- 1.0
88 ปากท่อ	Pak Tho								0.0	1.1	- 2.3
89 สมุทรสงคราม	SAMUT SONGKHRAM								0.0	86.0	+ 82.7
90 บางคนที	Bang Khonthi								0.0	17.2	+ 15.0
91 อัมพวา	Amphawa								0.0		- 6.7
92 สมุทรสาคร	SAMUT SAKHON								0.0	13.9	+ 9.2
93 กระทุ่มแบน	Kratum Baen								0.0	65.3	+ 61.9
94 สมุทรปราการ	SAMUT PRAKAN								0.0	110.0	+107.5
95 บางพลี	Bang Phli								0.0	69.3	+ 65.5

สถานีฝน	Station	วันที่และจำนวนน้ำฝนเป็นมิลลิเมตร Date and amount of rainfall in millimeters							ฝนรวม มม. Total rainfall mm.	ฝนรวมตั้งแต่ 1 มกราคม Accumulative rainfall since 1 January	
		มกราคม January								ปริมาณ มม. Amount mm.	สูงต่ำกว่าปกติ Above or below Normal
		23	24	25	26	27	28	29			
ภาคตะวันออก	**EASTERN PART**										
1 **นครนายก**	**NAKHON NAYOK**								0.0	0.2	- 2.4
2 บ้านนา	Ban Na								0.0	11.8	+ 6.9
3 ปากพลี	Pak Phli								0.0	-	- 3.7
4 องครักษ์	Ongkharak								0.0	20.2	+ 17.4
5 **ปราจีนบุรี**	**PRACHIN BURI** *								0.0	4.4	- 0.1
6 ประจันตคาม	Prachantakham								Ø0.0		- 8.0
7 บ้านสร้าง	Ban Sang								0.0		- 3.2
8 ศรีมหาโพธิ	Si Maha Phot								0.0	15.3	+ 15.0
9 กบินทร์บุรี	Kabin Buri*								0.0	12.1	+ 9.6
10 สระแก้ว	Sa Kaeo								0.0		- 4.2
11 วัฒนานคร	Watthana Nakhon								0.0		- 2.7
12 อรัญประเทศ	Aranyaprathet *					0.2		0.9	1.1	4.8	- 5.9
13 **ฉะเชิงเทรา**	**CHACHOENGSAO**								0.0	32.9	+ 31.2
14 บ้านโพธิ์	Ban Pho								0.0	56.8	+ 54.2
15 **ชลบุรี**	**CHON BURI** *								0.0	80.8	+ 73.2
16 พานทอง	Phan Thong								0.0	16.0	+ 10.1
17 บ้านบึง	Ban Bung								0.0	12.7	+ 12.7
18 เกาะสีชัง	Ko Sichang *								0.0	40.4	+ 35.1
19 ศรีราชา	Si [illegible]								0.0	18.3	+ 12.2
20 สัตหีบ	Sattahip *								0.0	39.9	+ 15.2
21 **ระยอง**	**RAYONG**								0.0		- 16.3
22 บ้านค่าย	Ban Khai								0.0	49.5	+ 32.5
23 แกลง	Klaeng								0.0	24.4	+ 20.7
24 **จันทบุรี**	**CHANTHABURI** *							0.4	0.4	15.2	+ 2.9
25 ท่าใหม่	Tha Mai								0.0	17.2	+ 10.0
26 มะขาม	Makham								0.0		- 6.5
27 **ตราด**	**TRAT**						9.7		9.7	28.0	+ 7.2
28 เขาสมิง	Khao Saming						23.4		23.4	47.6	+ 29.0
29 แหลมงอบ	Laem Ngop								0.0	25.4	
30 คลองใหญ่	Khlong Yai *					3.3		31.2	34.5	57.2	+ 29.2
ภาคใต้	**SOUTHERN PART**										
1 **เพชรบุรี**	**PHETCHABURI**								0.0	13.3	+ 9.6
2 บ้านแหลม	Ban Laem								0.0		- 9.6
3 บ้านลาด	Ban Lat								0.0	50.2	+ 44.8
4 ท่ายาง	Tha Yang								0.0	39.4	+ 32.9
5 ชะอำ	Cha-am								0.0		- 4.7
6 **ประจวบคีรีขันธ์**	**PRACHUAP KHIRI KHAN** *								0.0	49.7	- 8.1
7 หัวหิน	Hua Hin *								0.0	3.0	- 19.2
8 ปราณบุรี	Pran Buri								0.0		
9 **ชุมพร**	**CHUMPHON** *								0.0	262.5	+151.7

สถานีฝน	Station	วันที่และจำนวนน้ำฝนเป็นมิลลิเมตร Date till amount of rainfall in millimeters มกราคม January 23	24	25	26	27	28	29	ฝนรวม มม. Total rainfall mm.	ฝนรวมตั้งแต่ 1 มกราคม Accumulative rainfall since 1 January ปริมาณ มม. Amount mm.	สูงต่ำกว่าปกติ Above or below Normal
10 ท่าแซะ	Tha Sae								0.0	168.2	+ 94.5
11 สวี	Sawi								0.0	213.0	+123.8
12 หลังสวน	Lang Suan								0.0	137.8	+ 63.8
13 **สุราษฎร์ธานี**	**SURAT THANI***								0.0	67.3	- 3.8
14 ไชยา	Chaiya								0.0	124.3	+ 59.3
15 เกาะสมุย	Ko Samui*					2.2		0.9	3.1	266.5	+194.4
16 พุนพิน	Phunphin								0.0	48.2	- 22.8
17 ท่าฉาง	Tha Chang								0.0	83.1	- 7.8
18 กาญจนดิษฐ์	Kanchanadit								0.0		- 68.0
19 บ้านนาสาร	Ban Na San								0.00		
20 **นครศรีธรรมราช**	**NAKHON SI THAMMARAT***						0.4		0.4	142.2	- 48.8
21 สิชล	Sichon								0.0	56.2	- 70.9
22 ท่าศาลา	Tha Sala								0.0	119.5	- 13.1
23 ฉวาง	Chawang								0.0	30.3	- 3.8
24 ทุ่งสง	Thung Song								0.0	5.2	- 49.3
25 ร่อนพิบูลย์	Ron Phibun								0.0	104.0	- 9.3
26 ปากพนัง	Pak Phanang								0.0		- 86.4
27 **พัทลุง**	**PHATTHALUNG**								0.0	125.2	- 43.8
28 ควนขนุน	Khuan Khanun								0.0	96.9	
29 ปากพยูน	Pak Phayun								0.0	22.2	
30 เขาชัยสน	Khao Chaison								0.0	60.9	
31 **สงขลา**	**SONGKHLA***								0.0	79.5	- 58.5
32 รัตภูมิ	Rattaphum								0.0	12.5	-125.5
33 หาดใหญ่	Hat Yai								0.0	14.6	
34 สะเดา	Sadao										
35 **ปัตตานี**	**PATTANI***					0.4			0.4	21.8	- 56.3
36 หนองจิก	Nong Chik								0.0		
37 ยะหริ่ง	Yaring								0.0		
38 มายอ	Mayo								0.0	40.2	
39 โคกโพธิ์	Khok Pho								0.0	20.5	
40 ปะนาเระ	Panare								0.0	11.8	
41 **ยะลา**	**YALA**								0.0	7.9	
42 ยะหา	Yaha								0.0	30.3	
43 รามัน	Raman								0.0	64.5	
44 บันนังสตา	Bannang Satar								0.0	32.1	
45 เบตง	Betong				14.7				14.7	54.3	
46 **นราธิวาส**	**NARATHIWAT***								0.0	54.7	-196.8
47 ยี่งอ	Yi-ngo								0.0	76.2	
48 ระแงะ	Rangae								0.0	8.2	
49 ตากใบ	Tak Bai								0.0		
50 สุไหงโกลก	Sungai Kolok								0.0	31.6	

สถานีฝน	Station	วันที่และจำนวนน้ำฝนเป็นมิลลิเมตร Date and amount of rainfall in millimeters							ฝนรวม มม. Total rainfall mm.	ฝนรวมตั้งแต่ 1 มกราคม Accumulative rainfall since 1 January	
		มกราคม January								ปริมาณ มม. Amount mm.	สูงต่ำกว่าปก Above or below Normal
		23	24	25	26	27	28	29			
51 ระนอง	RANONG					12.1		T	12.1	39.0	+ 9.2
52 กระบุรี	Kra Buri								0.0	10.9	
53 พังงา	PHANGNGA								0.0	69.0	- 42.2
54 คะกั่วป่า	Takua Pa							11.7	11.7	103.2	
55 คะปง	Kapong								0.0	27.7	
56 ท้ายเหมือง	Thai Muang								0.0	42.9	
57 คะกั่วทุ่ง	Takua Thung								0.0	49.7	
58 ทับปุด	Thap Put								0.0	46.5	
59 ภูเก็ต	PHUKET*						0.1		0.1	23.1	- 19.2
60 สนามบินภูเก็ต	Phuker Airport*							5.5	5.5	58.8	+ 6.6
61 กระบี่	KRABI								0.0	38.0	
62 อ่าวลึก	Ao Luk								0.0	62.7	
63 คลองท่อม	Khlong Tom				13.6				13.6	30.0	
64 ตรัง	TRANG				T	68.4		0.2	68.6	77.8	+ 28.0
65 สนามบินตรัง	Trang Airport*										
66 สิเกา	Sikao								0.0	17.5	
67 ย่านตาขาว	Yan Ta Khao						31.1		31.1	31.1	
68 ปะเหลียน	Palian								0.0	9.2	
69 สตูล	SATUN								0.0	0.3	- 16.4
70 ทุ่งหว้า	Thung Wa								0.0	12.0	

สถานีฝน	Station	วันที่และจำนวนน้ำฝนเป็นมิลลิเมตร Date and amount of rainfall in millimeters							ฝนรวม มม. Total rainfall mm.	ฝนรวมตั้งแต่ 1 มกราคม Accumulative rainfall since 1 January	
		มกราคม January								ปริมาณ มม. Amount mm.	สูงต่ำกว่าปกติ Above or below Normal
		23	24	25	26	27	28	29			
กรุงเทพมหานคร	**BANGKOK METROPOLIS**										
1 สถานีเครื่องรับส่งวิทยุนนทบุรี	Overseas Radio Receiving Station								0.0	0.0	
2 ร.ร. การช่างนนทบุรี	Nonthaburi Trade School								0.0	11.6	
3 พลังงานปรมาณูแห่งชาติ	Atomic Energy For Peace								0.0	30.0	
4 กองกำกับการรถวิทยุฯ	MMP. Sub Division Car Center								0.0	40.1	
5 วิทยาลัยครูจันทรเกษม	Chankasem College Education								0.0	0.0	
6 การไฟฟ้าฝ่ายผลิต	Electrical Supply Authority								0.0	67.0	
7 ศูนย์ฝึกการบินพลเรือน	Civil Aviation Training Center								0.0	0.0	
8 ร.ร. โยธินบูรณะ	Yothin Burana School								0.0	0.0	
9 สถานีรถไฟบางบำหรุ	Bang Bamru Railway Station								0.0	0.0	
10 ร.ร. พาณิชการสยาม	Siam Commercial School								0.0	33.4	
11 ร.ร. การประชาสัมพันธ์	Public Relation School								0.0	57.3	
12 ร.ร. สามเสนนอก	Sam Sen Nok School								0.0	26.1	
13 มหาวิทยาลัยรามคำแหง	Ramkhamhaeng University								0.0	23.4	
14 ร.ร. ศรีอุลัย	Sri Ulai School								0.0	28.2	
15 ร.ร. จิตรลดา	Chitlada School								0.0	45.0	
16 เขตบางกะปิ	Bangkapi Boundary								0.0	0.0	
[illegible] เขตหนองจอก	Nong Chok Boundary								0.0	0.0	
18 กระทรวงศึกษาธิการ	Ministry of Education								0.0	0.0	
19 ร.ร. ช่างกลวิทยา	Changkol Vitthaya School								0.0	22.0	
20 ร. 1 พัน 2 รอ.	Second Infantry Battalion										
21 บ้านมนังคศิลา	Ban Manangkha Sila								0.0	36.2	
22 ร.ร. โชติสสโมสร	Kosit Samosorn School								0.0	22.8	
23 ประตูน้ำปทุมวัน	Pathumvan Irr.								0.0	39.0	
24 ร.ร. เจริญสาสน์ศึกษา	Chaloemsart Suksa School								0.0	34.8	
25 วิทยาลัยเพาะช่าง	Pok Chang College								0.0	24.2	
26 ร.ร. มาแตร์เดอี	Mater Dei School								0.0	36.2	
27 สถานีจ่ายไฟฟ้าบางกะปิ	Sup Center of Electrial Supply-Bangkapi								0.0	33.0	
28 วิทยาลัยพาณิชการธนบุรี	Thonburi Commercial College								0.0	29.5	
29 วิทยาลัยครูบ้านสมเด็จ	Bansomdet Teacher College								0.0	0.0	
30 เขตคลองสาน	Khlong San Boundary										
31 ร.ร. เตรียมทหาร	Armed Force Academy Preparatory-School								0.0	0.0	
32 ร.ร. กรุงเทพคริสเตียน	Bangkok Christian College								0.0	31.3	
33 ร.ร. ศรีวิกรม์	Srivikorn School								0.0	0.0	
34 ประตูน้ำพระโขนง	Prakhanong Irr.								0.0	36.0	
35 ร.ร. สมจิตศึกษา	Somchit Suksa School								0.0	0.0	
36 ร.ร. ยานนาวาวิทยาคม	Yanaawa Vitthayakhom School								0.0	31.7	
37 ร.ร. พระโขนง	Prakhanong School								0.0	0.0	
[illegible] ร.ร. ช่องนนทรี	Chong Nonthri School								0.0	42.4	

อุณหภูมิสูงสุดและต่ำสุดประจำวันที่ ๒๓ – ๒๙ มกราคม ๒๕๒๑

Daily Max. and Min. Temperature 23 - 29 January 1978

สถานี	Station	อุณหภูมิสูงสุดและต่ำสุดเป็นองศา ซ. Max. and Min. Temperature in degree C.							เฉลี่ยสูงสุดต่ำสุด Average Max. Min.	เฉลี่ยในสัปดาห์ Weekly Mean	ค่าปกติประจำเดือน Monthly Normal
		23	24	25	26	27	28	29			
ภาคเหนือ	**NORTHERN PART**										
1 เชียงราย	CHIANG RAI	28.4 14.8	28.4 13.5	28.7 13.0	28.6 13.0	30.3 15.2	28.3 11.2	27.2 9.0	28.6 12.8	20.7	19.6
2 แม่ฮ่องสอน	MAE HONG SON	29.4 15.8	29.3 13.4	30.0 14.5	29.3 14.0	30.0 17.1	29.3 13.8	29.3 11.7	29.5 14.3	21.9	22.1
3 เชียงใหม่	CHIANG MAI	28.8 14.4	29.4 14.8	29.4 15.0	29.5 17.3	30.2 15.8	29.0 13.0	28.7 12.0	29.3 14.6	22.0	21.2
4 น่าน	NAN	30.3 15.2	31.7 15.7	32.3 15.3	32.7 16.2	31.7 17.8	32.2 15.3	31.6 11.5	31.8 15.3	23.6	21.5
5 ท่าวังผา	Tha Wang Pha	29.4 14.5	31.6 14.3	30.9 14.0	32.0 15.0	31.9 16.9	32.0 13.7	30.4 9.8	31.2 14.0	22.6	
6 ลำปาง	LAMPANG	31.3 15.4	31.4 14.9	31.8 15.4	31.6 16.5	33.3 17.8	32.2 12.8	31.2 11.3	31.8 14.9	23.4	21.9
7 แม่สะเรียง	Mae Sariang	30.4 15.9	31.4 13.7	31.7 15.6	31.0 15.6	30.8 17.4	30.3 15.4	30.4 12.1	30.9 15.1	23.0	22.3
8 แพร่	PHRAE	31.3 16.1	32.4 15.4	33.7 15.8	33.8 16.8	34.2 17.7	32.8 15.3	32.0 13.8	32.9 15.8	24.4	22.3
9 อุตรดิตถ์	UTTARADIT	33.0 17.0	34.8 17.4	36.0 17.6	34.7 18.2	34.8 18.8	35.1 18.1	34.6 18.2	34.7 17.9	26.3	23.9
10 ตาก	TAK	33.7 15.9	33.7 16.8	35.5 17.2	35.2 18.6	35.8 19.6	33.6 15.6	34.9 16.2	34.6 17.1	25.9	23.4
11 เขื่อนภูมิพล	Bhumibol Dam	33.0 16.3	33.6 [illegible]	33.6 19.2	34.3 19.2	35.7 21.8	34.5 21.2	33.7 18.9	34.1 19.1	26.6	23.7
12 พิษณุโลก	PHITSANULOK	31.7 17.7	33.3 17.9	33.5 19.2	33.7 20.1	34.1 21.3	33.9 21.6	33.0 18.2	33.3 19.4	26.4	24.6
13 แม่สอด	Mae Sot	32.6 15.0	32.5 15.8	33.0 16.7	32.4 18.3	32.8 16.8	33.3 13.6	32.5 12.9	32.7 15.6	24.2	23.1
14 เพชรบูรณ์	PHETCHABUN	32.0 14.8	34.1 16.4	34.5 17.7	34.0 17.2	34.4 18.2	35.0 19.1	34.5 18.8	34.1 17.5	25.8	23.3
15 หล่มสัก	Lom Sak	32.7 15.2	34.6 16.0	35.2 16.8	34.5 17.2	34.4 18.0	35.7 19.0	34.2 18.5	34.5 17.2	25.9	
16 วิเชียรบุรี	Wichian Buri	32.6 12.6	34.0 13.8	35.0 14.6	35.4 16.0	35.5 17.6	34.9 18.7	35.4 20.2	34.7 16.2	25.5	
ภาคตะวันออกเฉียงเหนือ	**NORTHEASTERN PART**										
1 หนองคาย	NONG KHAI	30.6 14.2	32.5 17.1	33.8 17.4	34.0 18.9	33.2 19.2	34.2 19.6	32.8 19.4	33.0 18.0	25.5	22.6
2 เลย	LOEI	31.8 11.7	33.5 13.3	33.9 14.4	34.3 15.5	34.5 15.8	35.2 16.2	34.2 16.3	33.9 14.7	24.3	20.9
3 อุดรธานี	UDON THANI	29.6 14.7	31.5 16.2	32.5 17.4	33.7 18.2	33.4 19.0	34.8 20.2	33.4 20.7	32.7 18.1	25.4	22.4
4 สกลนคร	SAKON NAKHON	29.6 12.4	31.5 14.2	31.5 17.2	32.5 16.5	33.5 18.1	34.3 20.8	32.2 22.2	32.2 17.3	24.8	21.6
5 นครพนม	NAKHON PHANOM	30.3 11.5	32.8 12.3	31.7 14.4	32.4 15.5	33.1 17.0	33.4 19.4	31.0 21.0	32.1 15.9	24.0	21.6
6 มุกดาหาร	Mukdahan	29.2 11.5	32.5 12.1	31.5 13.0	32.7 15.5	34.8 16.3	34.7 20.3	32.7 21.8	32.6 15.8	24.2	21.8
7 ขอนแก่น	KHON KAEN	31.2 14.0	33.0 15.4	33.4 17.7	34.7 17.6	34.7 18.3	35.3 21.2	35.6 21.5	34.0 18.0	26.0	23.1
8 โกสุมพิสัย	Kosum Phisai	30.7 12.0	32.9 14.0	33.2 16.1	34.8 16.2	34.8 17.8	20.6		33.3 16.1	24.7	
9 ร้อยเอ็ด	ROI ET	30.7 12.5	33.2 14.8	32.0 16.6	34.2 16.2	35.1 17.6	34.7 22.1	35.0 22.1	33.6 17.5	25.6	23.4
10 ชัยภูมิ	CHAIYAPHUM	31.8 13.8	33.1 16.1	33.8 17.4	34.3 17.1	35.3 20.1	36.0 21.5	35.1 21.9	34.2 18.3	26.3	23.6
11 อุบลราชธานี	UBON RATCHATHANI	30.7 13.5	33.2 14.6	33.6 14.7	34.1 17.2	34.8 17.1	34.6 22.3	35.0 22.0	33.7 17.4	25.6	24.0
12 สุรินทร์	SURIN	31.4 13.8	34.0 14.2	34.6 16.0	36.3 16.2	35.6 19.5	36.4 23.4	34.4 22.8	34.7 18.0	26.4	23.7
13 ท่าตูม	Tha Tum	30.6 12.7	33.6 14.1	34.6 16.0	34.7 15.2	36.3 19.5	35.2 23.8	35.0 23.9	34.3 17.9	26.1	
14 นางรอง	Nang Rong	32.0 13.7	33.7 15.3	34.6 16.9	35.1 17.3	36.4 19.7	36.5 22.8	22.9	34.7 18.4	26.6	

สถานี	Station	อุณหภูมิสูงสุดและต่ำสุดเป็นองศา ซ. Max. and Min. Temperature in degree C.							เฉลี่ยสูงสุด ต่ำสุด Average Max. Min.	เฉลี่ยในสัปดาห์ Weekly Mean	ค่าปกติประจำเดือน Monthly Normal
		23	24	25	26	27.	28	29			
15 นครราชสีมา	NAKHON RATCHASIMA	31.2 12.9	33.6 13.8	35.0 15.8	35.1 16.9	34.8 20.3	36.7 21.0	35.3 21.3	34.5 17.4	26.0	23.7
16 โชคชัย	Chok Chai	31.2 11.6	32.6 12.5	33.9 14.0	35.1 16.4	34.9 19.0	35.4 20.6	21.4	33.9 16.5	25.2	
ภาคกลาง	**CENTRAL PART**										
1 นครสวรรค์	NAKHON SAWAN	34.4 16.7	34.9 17.4	34.7 18.3	35.3 21.1	36.3 21.9	36.0 23.6	35.1 23.6	35.2 20.4	27.8	25.0
2 ลพบุรี	LOP BURI	33.2 16.2	34.1 17.4	33.7 18.2	34.0 21.5	35.1 23.0	34.4 23.5	35.4 23.3	34.3 20.4	27.4	26.0
3 สุพรรณบุรี	SUPHAN BURI	32.8 18.0	33.6 18.0	32.7 19.4	33.2 20.4	34.2 21.3	35.3 22.4	33.5 23.5	33.6 20.4	27.0	25.4
4 กาญจนบุรี	KANCHANABURI	32.9 17.2	34.3 17.4	34.6 17.9	35.5 18.2	36.8 23.2	38.1 24.0	36.5 21.8	35.5 20.0	27.8	24.9
5 ทองผาภูมิ	Thong Pha Phum	33.3 14.6	32.4 15.3	34.2 15.9	34.9 17.4	33.9 19.0	34.1 16.0	35.2 13.6	34.0 16.0	25.0	
6 สนามบินดอนเมือง	Don Muang Airport	32.0 18.0	33.2 19.2	32.0 20.0	32.0 20.9	32.9 22.0	32.2 22.2	32.0 22.0	32.3 20.6	31.5	26.1
7 กรุงเทพมหานคร	BANGKOK METROPOLIS	33.0 19.1	33.5 20.6	32.0 22.3	32.2 23.6	32.9 23.6	32.7 25.1	33.0 23.8	32.8 22.6	27.8	26.2
8 ศูนย์วิจัย ฯ บางนา	Bang Na	31.5 17.4	32.2 19.1	31.5 21.6	32.4 23.2	32.7 23.1	32.7 24.6	32.5 23.5	32.2 21.8	27.0	
ภาคตะวันออก	**EASTERN PART**										
1 ปราจีนบุรี	PRACHIN BURI	33.5 16.6	34.5 16.6	34.5 19.0	35.0 19.3	35.0 23.5	35.0 22.2	35.0 23.7	34.6 20.1	27.4	25.6
2 กบินทร์บุรี	Kabin Buri	34.3 15.9	35.3 17.1	34.9 18.4	36.0 19.9	35.8 22.1	36.4 22.1	35.4 22.9	35.4 20.0	27.7	
3 อรัญประเทศ	Aranyaprathet	34.1 14.7	35.7 16.3	32.7 18.4	35.5 19.5	36.4 23.4	35.7 23.3	35.2 23.0	34.9 19.8	27.4	25.1
4 ชลบุรี	CHON BURI	33.3 18.2	32.2 18.9	32.5 20.9	31.6 22.3	33.1 23.5	34.0 23.0	32.7 23.4	32.8 21.7	27.3	25.8
5 เกาะสีชัง	Ko Si Chang	30.0 20.0	30.1 20.5	29.6 22.2	29.8 24.3	30.7 24.2	31.3 26.1	30.8 25.3	30.3 23.2	26.8	26.3
6 สัตหีบ	Sattahip	31.2 17.8	32.4 18.0	31.4 19.4	32.2 21.0	32.3 21.5	32.2 22.8	32.2 22.7	32.0 20.5	26.3	28.0
7 ระยอง	RAYONG										
8 จันทบุรี	CHANTHABURI	32.8 18.0	33.4 18.5	31.3 20.1	32.5 21.5	32.5 23.5	32.2 23.6	30.6 23.5	32.2 21.2	26.7	25.9
9 คลองใหญ่	Khlong Yai	30.3 18.1	30.7 18.2	31.2 19.8	31.9 22.9	31.9 24.0	31.7 23.9	32.2 23.5	31.4 21.5	26.5	25.8
ภาคใต้	**SOUTHERN PART**										
1 หัวหิน	Hua Hin	30.5 20.8	30.2 21.6	30.6 19.7	31.1 21.1	31.1 21.4	31.4 22.8	31.1 23.6	30.9 21.6	26.3	25.0
2 ประจวบคีรีขันธ์	PRACHUAP KHIRI KHAN	30.6 18.2	29.7 17.1	30.8 16.6	30.4 19.0	30.4 19.8	30.3 23.8	30.3 23.3	30.4 19.7	25.1	24.6
3 ชุมพร	CHUMPHON	29.7 22.2	30.3 19.3	29.9 19.4	30.5 20.1	31.3 21.8	32.1 22.8	31.8 23.0	30.8 21.2	26.0	25.0
4 สุราษฎร์ธานี	SURAT THANI	31.4 20.6	29.7 19.2	31.2 17.3	30.5 20.0	31.4 21.1	31.5 22.0	31.9 20.9	31.1 20.2	25.7	25.7
5 เกาะสมุย	Ko Samui	28.7 23.0	29.2 22.2	29.3 22.1	30.6 24.0	29.5 25.3	29.6 24.7	30.7 25.1	29.7 23.6	26.8	
6 นครศรีธรรมราช	NAKHON SI THAMMARAT	32.6 22.4	30.0 21.5	30.5 20.6	30.5 22.2	31.0 23.1	31.5 22.8	31.4 22.0	31.0 22.1	26.6	26.0
7 สงขลา	SONGKHLA	29.4 24.6	28.8 22.0	29.2 21.7	30.0 23.5	29.7 24.9	30.1 23.3	30.2 24.2	29.6 23.5	26.6	26.9
8 ปัตตานี	PATTANI	30.1 20.8	30.3 19.9	31.2 21.0	31.9 21.8	32.4 22.0	31.9 21.3	32.0 22.0	31.3 21.3	26.3	26.0
9 นราธิวาส	NARATHIWAT	29.6 21.7	29.4 21.0	29.3 21.3	31.0 23.2	32.1 23.7	30.0 22.2	30.8 23.9	30.3 22.4	26.4	26.0
10 ระนอง	RANONG	32.2 21.2	31.2 19.3	33.8 18.7	33.3 20.9	34.0 22.4	33.3 23.1	32.5 23.4	32.9 21.3	27.1	25.9
11 ภูเก็ต	PHUKET	31.2 23.9	31.0 22.3	31.6 22.7	32.3 23.0	33.3 24.4	33.3 24.5	32.8 25.0	32.2 23.7	28.0	27.3
12 สนามบินภูเก็ต	Phuket Airport	32.0 23.5	31.0 22.0	32.0 22.3	31.9 21.6	32.5 23.8	32.1 23.5	32.0 24.0	31.9 23.0	27.5	26.5
13 สนามบินตรัง	Trang Airport	33.0 22.1	31.4 19.3	34.0 19.2	34.7 21.7	34.2 22.2	34.3 22.4	32.9 21.9	33.5 21.3	27.4	26.7

REMARKS

1. **Meteorological Department's Station** (with * mark). Rainfall observation is performed daily at 07.00 a.m. by the Meteorological Department's personnel. Therefore the daily amount of rainfall in this publication means the total amount of rainfall in 24 hr. period from 07.00 a.m. of the recorded date to 07.00 a.m. of the following day.

2. **Voluntary Rainfall Station** (without * mark) located at District and Province. Rainfall observation is performed daily at 09.00 a.m. by the voluntary observer. The daily amount of rainfall means the total amount of rainfall in 24 hr. period from 09.00 a.m. of the recorded date to 09.00 a.m. of the following day.

3. **Rainfall and Temperature Data.** The daily rainfall and temperature observations are submitted to the Meteorological Department soon after the measurement by the following means :—

   — By radio or telegraph from the Meteorological Department's stations.

   — By telegraph from voluntary rainfall stations

   Those daily reports generally arrive at the Meteorological Department from about 07.00 a.m. to 07.00 p.m.

4. **Rainfall Intensity in 1 day** (24 hours)

Light Rainfall	amounts	0.1 — 10.0	millimetres
Moderate Rainfall	,,	10.1 — 35.0	,,
Heavy Rainfall	,,	35.1 — 90.0	,,
Very Heavy Rainfall	,,	90.1	millimetres and above
Blank	represents	No rainfall or observation of rainfall does not arrive in time for publication.	
T	,,	Trace or light rainfall with amount less than 0.1 millimetres.	

Various Data in this publication are published hurriedly to service the user. Therefore the user should be cautious in using them. If there is any doubts please inquired the Meteorological Statistics Subdivision of the Climatology Division for further informations by dialing the number 3916054 and 3910178.

Meteorological Department
Bangkok Metropolis

Climatology Division.

● กำหนดออก สัปดาห์ละ 1 ฉบับ ปีละ 52 ฉบับ

● ค่าบำรุง ฉบับละ 5 บาท ปีละ 150 บาท

● การบอกรับ ติดต่อที่กองภูมิอากาศ กรมอุตุนิยมวิทยา

โทร. ๓๑๑๔๐๕๔

พิมพ์ที่โรงพิมพ์กรมอุตุนิยมวิทยา กระทรวงคมนาคม กรุงเทพมหานคร

นายสมิทธ ธรรมสโรช ผู้พิมพ์ผู้โฆษณา 2521

M06.1/593
T364wl

กรมอุตุนิยมวิทยา กระทรวงคมนาคม

รายงานอากาศประจำสัปดาห์ ระหว่างวันที่ ๓๐ มกราคม – ๕ กุมภาพันธ์ ๒๕๒๑

และ

การคาดหมายลักษณะอากาศ ระหว่างวันที่ ๖ – ๑๒ กุมภาพันธ์ ๒๕๒๑

ฉบับที่ ๕/๒๕๒๑

น.อ. ดร. **ขจิต บัวจิตติ** ร.น.

อธิบดีกรมอุตุนิยมวิทยา

METEOROLOGICAL DEPARTMENT
MINISTRY OF COMMUNICATIONS

BANGKOK, THAILAND

WEEKLY WEATHER REPORT

DURING THE PERIOD 30 JANUARY – 5 FEBRUARY 1978

AND

WEATHER OUTLOOK

DURING 6 – 12 FEBRUARY 1978

No.5/1978

LIBRARY
FEB 8 1978

Capt. Kajit Buajitti R.T.N.

Director — General

หมายเหตุ

1. **สถานีของกรมอุตุนิยมวิทยา** (มีเครื่องหมาย *) ทำการตรวจวัดจำนวนฝนตกเวลา 07.00 น. ทุกวัน โดยเจ้าหน้าที่ของกรมอุตุนิยมวิทยา ดังนั้น จำนวนฝนรายวันในรายงานเล่มนี้ หมายถึงปริมาณฝนรวมในช่วงเวลา 24 ชั่วโมง ตั้งแต่เวลา 07.00 น. ของวันที่แจ้งไว้ในรายงาน จนถึงเวลา 07.00 น. ของวันรุ่งขึ้น

2. **สถานีฝนอำเภอและจังหวัด** (ไม่มีเครื่องหมาย *) ทำการตรวจวัดจำนวนฝนตกเวลา 09.00 น. ทุกวัน โดยเจ้าหน้าที่ ที่อยู่ในอำเภอหรือจังหวัดที่ได้รับแต่งตั้งจากกรมอุตุนิยมวิทยา ดังนั้น จำนวนฝนรายวัน หมายถึงปริมาณฝนรวมในช่วงเวลา 24 ชั่วโมง ตั้งแต่เวลา 09.00 น. ของวันที่แจ้งไว้ในรายงานจนถึงเวลา 09.00 น. ของวันรุ่งขึ้น

3. **ข้อมูลฝนและอุณหภูมิ** ที่พิมพ์ในรายงานเล่มนี้ เป็นข้อมูลที่เจ้าหน้าที่ผู้ทำการตรวจรายงานมายังกรมอุตุนิยมวิทยา ทุกวันภายหลังการตรวจ

   — สถานีของกรมอุตุนิยมวิทยา รายงานทางวิทยุโทรศัพท์หรือโทรเลข

   — สถานีฝนอำเภอและจังหวัด รายงานทางโทรเลข

   รายงานดังกล่าวนี้ กรมอุตุนิยมวิทยาจะได้รับตั้งแต่เวลาประมาณ 07.00 น. จนถึงเวลา 10.00 น.

4. **เกณฑ์ฝนใน 1 วัน** (24 ชั่วโมง)

ฝนเล็กน้อย	จำนวนตั้งแต่	0.1 — 10.0 มิลลิเมตร
ฝนปานกลาง	"	10.1 — 35.0 "
ฝนหนัก	"	35.1 — 90.0 "
ฝนตกหนักมาก	"	90.1 มิลลิเมตร ขึ้นไป
ช่องว่าง	หมายความว่า	ไม่มีฝนตกหรือยังไม่ได้รับรายงาน
T	"	ฝนตกน้อยไม่ถึง 0.1 มิลลิเมตร

ข้อมูลต่าง ๆ เหล่านี้ได้ดำเนินการจัดพิมพ์โดยรีบด่วน เพื่อสนองความต้องการแก่ผู้ใช้ จึงยังไม่ได้ทำการตรวจสอบ ฉะนั้น ผู้ใช้จึงควรพิจารณาข้อมูลก่อนที่จะนำไปใช้ หากมีข้อสงสัยประการใด โปรดติดต่อสอบถามเจ้าหน้าที่ งานสถิติอุตุนิยมวิทยา กองภูมิอากาศ โทรศัพท์ 3916054 และ 3910178

กองภูมิอากาศ กรมอุตุนิยมวิทยา

กรุงเทพมหานคร

การคาดหมายลักษณะอากาศใน ๗ วันข้างหน้า
ตั้งแต่วันที่ ๖ – ๑๒ กุมภาพันธ์ ๒๕๒๑
ลักษณะทั่วไป

สิ้นความกดอากาศสูงที่ปกคลุมประเทศจะมีกำลังอ่อน

ภาคเหนือ ภาคตะวันออกเฉียงเหนือ	จะมีหมอกในตอนเช้าและอากาศเย็น อุณหภูมิจะสูงขึ้นอีก
ภาคกลาง ภาคตะวันออกรวมทั้งชายฝั่ง	จะมีฝนบางแห่ง ส่วนมากทางตอนล่างของภาค
ภาคใต้ฝั่งตะวันออก ภาคใต้ฝั่งตะวันตก	จะมีฝนบางแห่งในระหว่างบ่ายถึงค่ำ
กรุงเทพมหานคร	จะมีฝนบางแห่ง

กรมอุตุนิยมวิทยา

๖ ก.พ. ๒๑

Weather outlook for the period 6 - 12 February 1978

General Situation

The wedge of the high pressure area over Thailand will weaken.

Northern Part: Northeastern Part:	Cool weather with fog in the morning and further increase in temperature.
Central Part Eastern part and Coastal Area:	Isolated showers mainly in the lower portion of the parts.
Southern Thailand East Coast: Southern Thailand West Coast:	Isolated showers during afternoon and evening.
Bangkok Metropolis:	Isolated showers.

Meteorological Department
6 February 1978

สรุปลักษณะอากาศทั่วไปในรอบสัปดาห์
ตั้งแต่วันที่ ๓๐ มกราคม – ๕ กุมภาพันธ์ ๒๕๒๑

๑. สิ่มของความกดอากาศสูงจากประเทศจีนได้แผ่ขยายมาปกคลุมประเทศไทยตอนบน ในระยะครึ่งแรกของสัปดาห์ ต่อจากนั้นได้อ่อนกำลังลง ลักษณะเช่นนี้ทำให้มีฝนกระจาย โดยมีฝนตกหนักบางแห่งในภาคเหนือ ภาคกลาง ภาคตะวันออกและทางตอนบนของภาคใต้เกือบตลอดช่วงนี้ สำหรับภาคตะวันออกเฉียงเหนือมีฝนเป็นแห่ง ๆ ในตอนต้นสัปดาห์กับมีฝนเล็กน้อยบางแห่งในภาคใต้ฝั่งตะวันตก

๒. รายงานอุณหภูมิต่ำสุดในภาคต่าง ๆ ของประเทศไทยมีดังนี้.–

ภาคเหนือ	๙.๘ °ซ.ที่ อ.เมือง	จ.เชียงราย	เมื่อวันที่	๓๑	ม.ค.
ภาคตะวันออกเฉียงเหนือ	๑๔.๔ °ซ.ที่ อ.เมือง	จ.นครพนม	"	๓	ก.พ.
ภาคกลาง	๑๗.๐ °ซ.ที่ อ.ทองผาภูมิ	จ.กาญจนบุรี	"	๓๐	ม.ค.
ภาคตะวันออก	๒๐.๒ °ซ.ที่ อ.กบินทร์บุรี	จ.ปราจีนบุรี	"	๓	ก.พ.
ภาคใต้	๑๘.๙ °ซ.ที่ อ.เมือง	จ.ตรัง	"	๒	ก.พ.

๓. รายงานฝนสูงสุดในภาคต่าง ๆ ของประเทศไทยมีดังนี้.–

ภาคเหนือ	๑๐๙.๒ มม.ที่ อ.ลี้	จ.ลำพูน	เมื่อวันที่	๒	ก.พ.
ภาคตะวันออกเฉียงเหนือ	๘๗.๐ มม.ที่ อ.สุรินทร์	จ.สุรินทร์	"	๓๐	ม.ค.
ภาคกลาง	๖๐.๓ มม.ที่ อ.ป่าโมก	จ.อ่างทอง	"	๑	ก.พ.
ภาคตะวันออก	๔๕.๙ มม.ที่ อ.แกลง	จ.ระยอง	"	๒	ก.พ.
ภาคใต้	๘๐.๙ มม.ที่ อ.เมือง	จ.ประจวบคีรีขันธ์	"	๒	ก.พ.

กรมอุตุนิยมวิทยา

๖ ก.พ. ๒๑

Weekly Weather Summary

Period 30 January – 5 February 1978

1. The wedge of anticyclone from China slightly extended to Upper Thailand during the first half of the week and hence weakened. Consequently scattered showers with isolated heavy falls occurred in most parts of the Country throughout most of the week except for Northeastern Part where widely scattered showers were recorded during the beginning of the week and isolated light showers were reported in Southern Thailand West Coast.

2. Lowest temperatures in various parts of Thailand were as follows:-

Northern Part	9.8°C.at Amphoe Muang	Chiang Rai	on	31	Jan.
Northeastern Part	14.4°C.at Amphoe Muang	Nakhon Phanom	"	3	Feb.
Central Part	17.0°C.at Thong Pha Phum	Kanchanaburi	"	30	Jan.
Eastern Part	20.2°C.at Kabin Buri	Prachin Buri	"	3	Feb.
Southern Part	18.9°C.at Amphoe Muang	Trang	"	2	Feb.

3. Heaviest rainfall were recorded at following places:-

Northern Part	109.2 mm.at Li	Lamphun	on	2	Feb.
Northeastern Part	47.0 mm.at Khukhan	Si Sa Ket	"	30	Jan.
Central Part	61.3 mm.at Pa mok	Ang Thong	"	1	Feb.
Eastern Part	85.9 mm.at Klaeng	Rayong	"		Feb.
Southern Part	40.5 mm.at Amphoe Muang	Prachuap Khiri Khan	"	2	Feb.

Meteorological Department
6 February 1978

<u>ข่าวอากาศเพื่อการเกษตรประจำสัปดาห์</u>

เมื่อวันที่ 30 มกราคม – 5 กุมภาพันธ์ 2521 มีลักษณะอากาศซึ่งพอสรุปได้ดังต่อไปนี้

ลิ่มความกดอากาศสูงจากประเทศจีนได้แผ่ขึ้นลงมาปกคลุมประเทศไทยตอนบนในระยะครึ่งแรกของสัปดาห์ ต่อจากนั้นได้ออนกำลังลง ลักษณะเช่นนี้ทำให้มีฝนกระจาย โดยมีฝนตกหนักบางแห่งในภาคเหนือ ภาคกลาง ภาคตะวันออกและทางตอนบนของภาคใต้เกือบตลอดช่วงนี้ สำหรับภาคตะวันออกเฉียงเหนือมีฝนเป็นแห่ง ๆ ในตอนต้นสัปดาห์กับมีฝนเล็กน้อยบางแห่งในภาคใต้ฝั่งตะวันตก

<u>ข้อควรทราบ</u>

เนื่องจากลมฝ่ายใต้ยังคงพัดปกคลุมประเทศไทย ลักษณะเช่นนี้จะทำให้อากาศอุ่นขึ้นและจะมีฝนเล็กน้อยเป็นบางแห่งทางภาคกลางและภาคตะวันออกในระยะสัปดาห์นี้ สำหรับฝนในภาคใต้ก็ยังอยู่ในเกณฑ์น้อย.

กรมอุตุนิยมวิทยา
6 กุมภาพันธ์ 2521

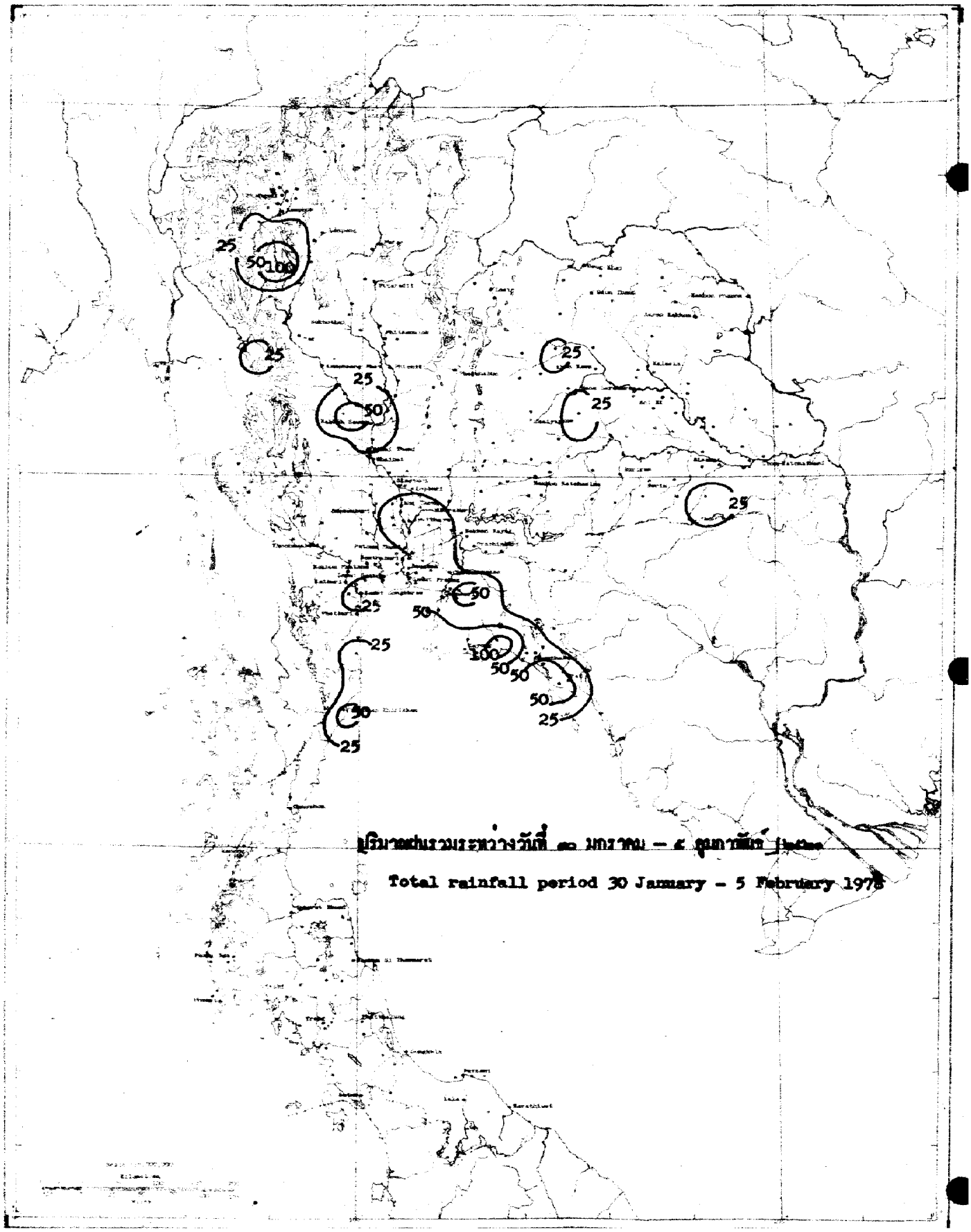

ปริมาณฝนรวมระหว่างวันที่ ๓๐ มกราคม – ๕ กุมภาพันธ์ ๒๕๒๑

Total rainfall period 30 January – 5 February 1978

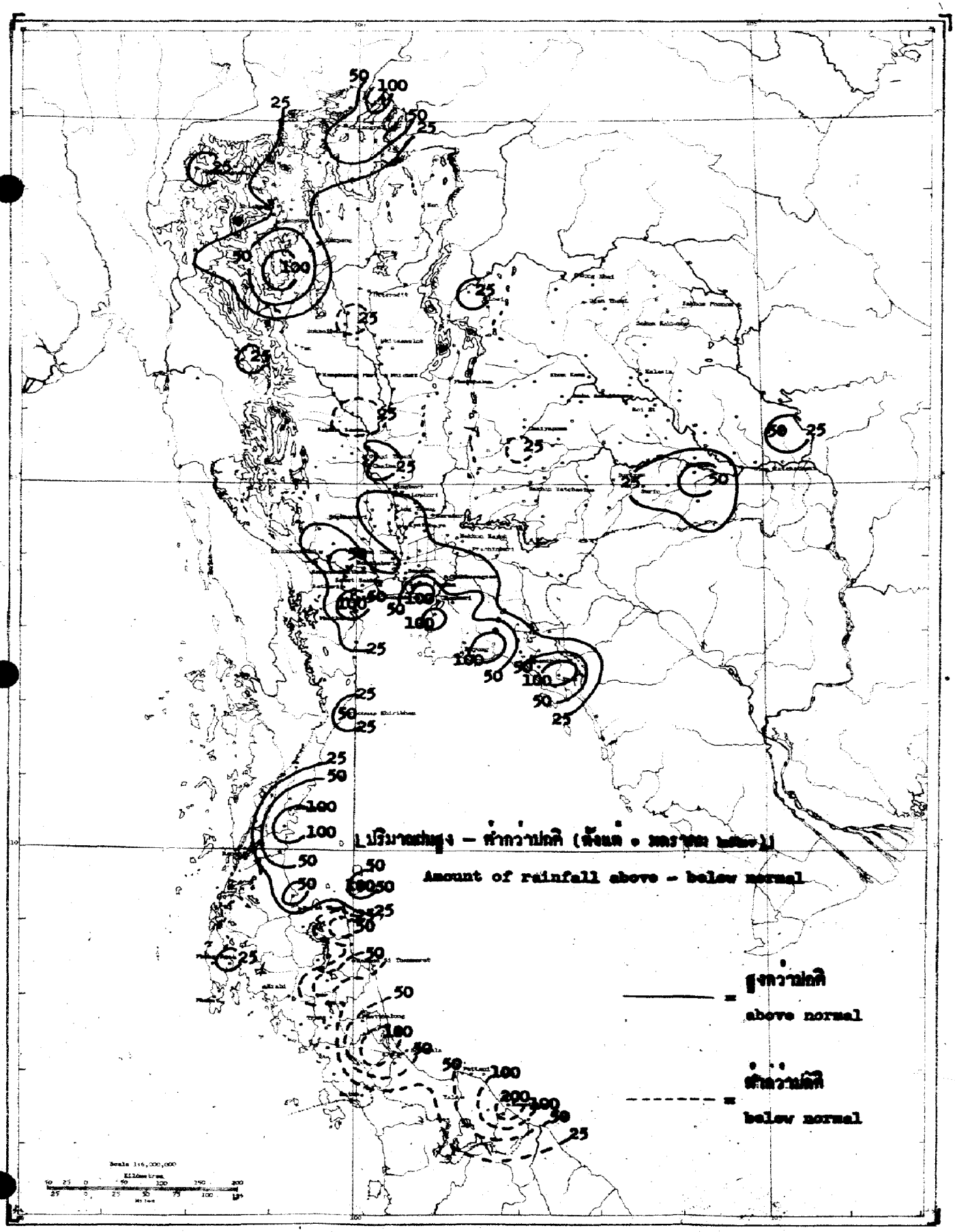
ปริมาณฝนสูง – ต่ำกว่าปกติ (ตั้งแต่ 0 มกราคม ถึงปัจจุบัน)
Amount of rainfall above – below normal
สูงกว่าปกติ
above normal
ต่ำกว่าปกติ
below normal

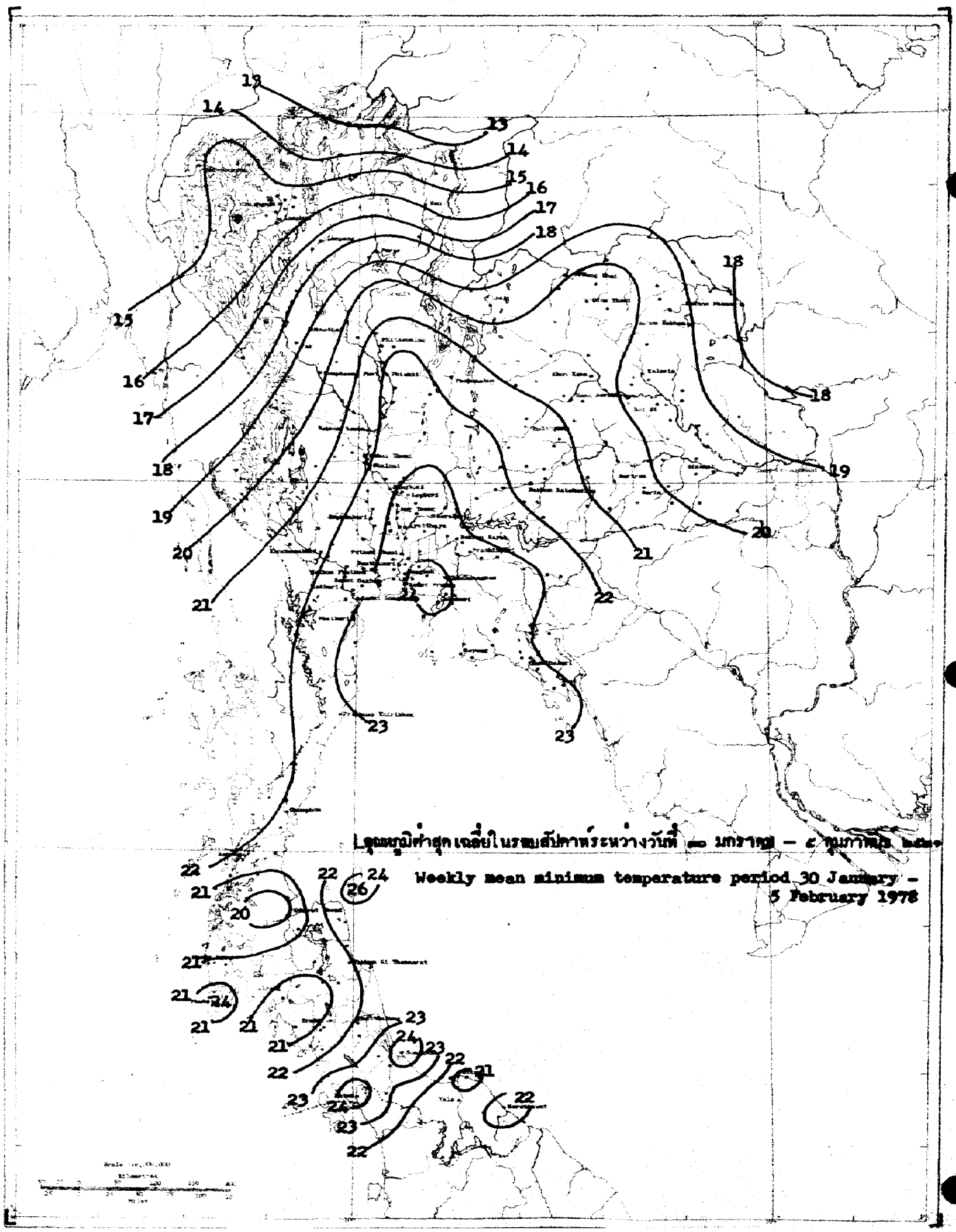

Weekly mean minimum temperature period 30 January - 5 February 1978

สถานีฝน	Station	วันที่และจำนวนน้ำฝนเป็นมิลลิเมตร Date and amount of rainfall in millimeters							ฝนรวม มม. Total rainfall mm.	ฝนรวมตั้งแต่ 1 มกราคม Accumulative rainfall since 1 January	
		มกราคม – กุมภาพันธ์ January–February								ปริมาณ มม. Amount mm.	สูงต่ำกว่าปกติ Above or below Normal
		30	31	1	2	3	4	5			
ภาคเหนือ	**NORTHERN PART**										
1 เชียงราย	CHIANG RAI*					T			T	92.4	+ 72.5
2 แม่สาย	Mae Sai					T			T	72.0	+ 46.0
3 เชียงแสน	Chiang Saen						5.0		5.0	175.7	+145.8
4 เชียงของ	Chiang Khong					1.0			1.0	84.2	+ 65.9
5 แม่จัน	Mae Chan								0.0	41.3	+ 30.0
6 แม่สรวย	Mae Suai								0.0	72.0	+ 52.3
7 เทิง	Thoeng								0.0	68.3	+ 56.7
8 เชียงคำ	Chiang Kham								0.0	42.0	+ 30.9
9 เวียงป่าเป้า	Wiang Pa Pao								0.0	46.6	+ 36.1
10 พาน	Phan								0.0	72.7	+ 62.0
11 แม่ใจ	Mae Chai								0.0	33.8	+ 27.9
12 พะเยา	Phayao								0.0	17.6	+ 12.2
13 จุน	Chun								0.0	17.3	+ 11.9
14 แม่ฮ่องสอน	MAE HONG SON*					T			T	62.4	+ 48.4
15 ปาย	Pai								0.0		- 10.5
16 ขุนยวม	Khun Yuam								0.0	23.9	+ 16.5
17 แม่ลาน้อย	Mae La Noi								0.0	47.0	
18 แม่สะเรียง	Mae Sariang*					6.2			6.2	41.0	+ 28.9
19 เชียงใหม่	CHIANG MAI*								0.0	34.6	+ 23.6
20 ฝาง	Fang								0.0	65.8	+ 48.1
21 แม่อาย	Mae Ai								0.0		
22 เชียงดาว	Chiang Dao								0.0	63.2	+ 45.6
23 แม่แตง	Mae Taeng								0.0	70.8	+ 59.2
24 แม่ริม	Mae Rim								0.0	36.1	+ 25.9
25 สันทราย	San Sai								0.0	35.0	+ 25.8
26 ดอยสะเก็ด	Doi Saket					6.2			6.2	38.2	+ 29.1
27 สันกำแพง	San Kamphaeng				14.4				14.4	14.4	+ 9.5
28 ฮางดง	Hang Dong								0.0	24.2	+ 15.8
29 สารภี	Saraphi				1.5				1.5	28.9	
30 สันป่าตอง	San Pa Tong								0.0	19.7	+ 2.3
31 จอมทอง	Chom Thong				19.6	15.7			35.3	56.5	+ 47.8
32 ฮอด	Hot								0.0	11.2	+ 2.2
33 ลำพูน	LAMPHUN				23.2	6.4			29.6	50.4	+ 47.9
34 ป่าซาง	Pa Sang				21.7				21.7	53.2	+ 44.7
35 ลี้	Li				109.2	18.1			127.3	132.3	+123.8
36 ลำปาง	LAMPANG*				1.6	5.6			7.2	25.1	+ 17.6
37 งาว	Ngao					1.3			1.3	11.7	+ 4.7
38 แจ้ห่ม	Chae Hom					8.1			8.1	20.6	+ 17.4
39 เกาะคา	Ko Kha				4.8	5.2			10.0	22.0	+ 15.8
40 สบปราบ	Sop Prap				12.2	2.9	3.1		18.2	21.3	+ 14.9

สถานีฝน	Station	วันที่และจำนวนน้ำฝนเป็นมิลลิเมตร Date and amount of rainfall in millimeters							ฝนรวม มม. Total rainfall mm.	ฝนรวมตั้งแต่ 1 มกราคม Accumulative rainfall since 1 January	
		มกราคม – กุมภาพันธ์ January–February								ปริมาณ มม. Amount mm.	สูงต่ำกว่าปกติ Above or below Normal
		30	31	1	2	3	4	5			
ฑ											
41 เถิน	Thoen				T	1.9	2.4		4.3	11.6	+ 4.9
42 แม่พริก	Mae Phrik								0.0		– 4.0
43 แพร่	PHRAE *				10.4	0.3	1.9		12.6	13.5	+ 1.6
44 สอง	Song								0.0		– 11.5
45 สูงเม่น	Sung Men				15.8				15.8	15.8	+ 13.5
46 เด่นชัย	Den Chai				19.3				19.3	19.3	+ 13.3
47 น่าน	NAN *					0.3	T		0.3	7.7	– 8.9
48 ทุ่งช้าง	Thung Chang								0.0	20.0	+ 5.9
49 เชียงกลาง	Chiang Klang								0.0	13.0	
50 ท่าวังผา	Tha Wang Pha *				1.1	1.4	0.4		2.9	15.6	+ 8.9
51 ปัว	Pua								0.0	15.1	+ 4.4
52 สา	Sa						7.5		7.5	7.5	– 0.7
53 นาน้อย	Na Noi								0.0		– 6.9
54 อุตรดิตถ์	UTTARADIT *				10.3	1.4	1.3		13.0	21.4	+ 6.6
55 ฟากท่า	Fak Tha					2.0			2.0	2.0	– 11.1
56 น้ำปาด	Nam Pat					1.5	1.4		2.9	6.0	+ 1.8
57 สนามบินอุตรดิตถ์	Uttaradit Airport *										
58 ท่าปลา	Tha Pla					8.6	13.2		21.8	21.8	+ 9.4
59 ลับแล	Laplae								0.0		– 6.1
60 ตาก	TAK *				T	5.4	T		5.4	5.7	± 0.0
61 เขื่อนภูมิพล	Bhumibol Dam *					7.8			7.8	15.6	+ 6.7
62 บ้านตาก	Ban Tak								0;0		– 26.1
63 แม่ระมาด	Mae Ramat										
64 แม่สอด	Mae Sot *				5.8	38.3	0.2		44.3	45.7	+ 35.9
65 สุโขทัย	SUKHOTHAI								0.0		– 8.0
66 ทุ่งเสลี่ยม	Thung Saliam								0.0		– 9.6
67 สวรรคโลก	Sawankhalok								0.0		– 7.8
68 กงไกรลาศ	Kong Krailat								0.0		– 11.3
69 บ้านด่านลานหอย	Ban Dan Lan Hoi								0.0		–35.2
70 พิษณุโลก	PHITSANULOK *						T		T	0.6	– 8.4
71 นครไทย	Nakhon Thai								0.0		– 3.0
72 พรหมพิราม	Phrom Phiram								0.0		– 15.5
73 วังทอง	Wang Thong				3.9	T			3.9	3.9	– 5.7
74 บางกระทุ่ม	Bang Krathum								0.0		– 12.7
75 กำแพงเพชร	KAMPHAENG PHET						22.7		22.7	22.7	+ 16.7
76 พรานกระต่าย	Phan Kratai								0.0		– 14.3
77 คลองขลุง	Khlong Khlung								0.0		– 7.5
78 ขาณุวรลักษบุรี	Khanu Woralaksaburi	T	0.5						0.5	3.0	– 6.9
79 พิจิตร	PHICHIT								0.0		– 10.9
80 สามง่าม	Sam Ngam								0.0		– 4.4
81 ตะพานหิน	Taphan Hin								0.0	2.6	– 6.8

สถานีฝน	Station	วันที่และจำนวนน้ำฝนเป็นมิลลิเมตร Date and amount of rainfall in millimeters							ฝนรวม มม. Total rainfall mm.	ฝนรวมตั้งแต่ 1 มกราคม Accumulative rainfall since 1 January	
		มกราคม –กุมภาพันธ์ January-February								ปริมาณ มม. Amount mm.	สูงต่ำกว่าปกติ Above or below Normal
		30	31	1	2	3	4	5			
82 บางมูลนาก	Bang Mun Nak								0.0		- 6.3
83 โพทะเล	Pho Thale								0.0		- 7.4
84 เพชรบูรณ์	PHETCHABUN *								0.0		- 17.4
85 หล่มเก่า	Lom Kao								0.0		- 7.6
86 หล่มสัก	Lom Sak *								0.0	2.5	- 8.9
87 ชนแดน	Chon Daen								0.0		- 11.7
88 หนองไผ่	Nong Phai								0.0		- 5.6
89 วิเชียรบุรี	Wichian Buri *								0.0		- 9.4
ภาคตะวันออกเฉียงเหนือ NORTHEASTERN PART											
1 เลย	LOEI *	T	3.0						3.0	3.0	- 5.0
2 เชียงคาน	Chiang Khan								0.0	1.5	- 6.6
3 ท่าลี่	Tha Li		14.1						14.1	34.7	+ 28.3
4 ด่านซ้าย	Dan Sai								0.0		- 14.9
5 วังสพุง	Wang Saphung		13.0						13.0	13.3	+ 3.7
6 หนองคาย	NONG KHAI	T	7.5						7.5	7.7	- 0.8
7 ศรีเชียงใหม่	Si Chiang Mai	10.3							10.3	13.0	+ 6.1
8 ท่าบ่อ	Tha Bo								0.0		- 5.5
9 โพนพิสัย	Phon Phisai	10.5							10.5	10.5	+ 6.8
10 บึงกาฬ	Bung Kan								0.0		- 9.1
11 เซกา	Seka								0.0		
12 อุดรธานี	UDON THANI	T	5.0						5.0	5.0	- 8.0
13 เพ็ญ	Phen								0.0		- 0.2
14 กุมภวาปี	Kumphawapi								0.0		- 3.6
15 หนองหาร	Nong Han	1.4	1.6						3.0	3.5	+ 2.2
16 หนองบัวลำภู	Nong Bua Lam Phu								0.0		- 2.3
17 สกลนคร	SAKON NAKHON *								0.0	7.6	- 8.1
18 วานรนิวาส	Wanon Niwat								0.0		-10.1
19 สว่างแดนดิน	Sawang Daen Din	0.4							0.4	6.4	+ 1.1
20 พรรณานิคม	Phanna Nikhom	3.8							3.8	3.8	- 3.0
21 นครพนม	NAKHON PHANOM	T							T	19.2	+ 3.6
22 บ้านแพง	Ban Phaeng								0.0		- 5.4
23 ท่าอุเทน	Tha Uthen								0.0		- 10.3
24 นาแก	Na Kae			T					T		- 7.2
25 ธาตุพนม	That Phanom								0.0	30.0	+ 17.6
26 มุกดาหาร	Mukdahan *			T					T		- 6.8
27 กาฬสินธุ์	KALASIN	3.1							3.1	3.1	- 7.6
28 ยางตลาด	Yang Talat	15.3							15.3	15.3	+ 5.8
29 สหัสขันธ์	Sahatsakhan								0.0		- 5.3
30 กุฉินารายณ์	Kuchinarai								0.0		- 3.2
31 คมสาไสย	Kamalasai	2.9							2.9	2.9	- 3.3
32 ร้อยเอ็ด	ROI ET *								0.0	2.8	- 2.6

สถานีฝน	Station	วันที่และจำนวนน้ำฝนเป็นมิลลิเมตร Date and amount of rainfall in millimetres							ฝนรวม มม. Total rainfall mm.	ฝนรวมตั้งแต่ 1 มกราคม Accumulative rainfall since 1 January	
		มกราคม – กุมภาพันธ์ January–February								ปริมาณ มม. Amount mm.	สูงต่ำกว่าปกติ Above or below Normal
		30	31	1	2	3	4	5			
33 โพนทอง	Phon Thong								0.0		– 3.2
34 ธวัชบุรี	Thawatchaburi								0.0		– 1.4
35 อาจสามารถ	At Samat								0.0		– 1.2
36 เสลภูมิ	Selaphum								0.0		– 5.6
37 จตุรพักตร์พิมาน	Chaturaphak Phiman								0.0		
38 เกษตรวิสัย	Kaset Wisai								0.0	13.4	+ 9.3
39 สุวรรณภูมิ	Suwannaphum								0.0		– 2.1
40 มหาสารคาม	MAHA SARAKHAM	33.1							33.1	33.1	+ 22.2
41 เชียงยืน	Chiang Yun								0.0		– 7.0
42 กันทรวิชัย	Kantharawichai								0.0		– 3.6
43 โกสุมพิสัย	Kosum Phisai*	6.5							6.5	6.5	– 6.7
44 บรบือ	Borabu	20.2							20.2	20.2	+ 7.1
45 วาปีปทุม	Wapi Pathum								0.0		– 0.3
46 พยัคฆภูมิพิสัย	Phayakkhaphum Phisai								0.0		– 3.0
47 ขอนแก่น	KHON KAEN*								0.7	0.7	– 15.8
48 น้ำพอง	Nam Phong								0.0		– 2.9
49 ภูเวียง	Phu Wiang	16.5	12.3						28.8	28.8	+ 19.0
50 ชุมแพ	Chum Phae	2.0							2.0	2.0	– 2.2
51 มัญจาคีรี	Mancha Khiri	[illegible]							[illegible]	[illegible]	[illegible]
52 ชนบท	Chonnabot	17.3							17.3	17.3	+ 11.1
53 บ้านไผ่	Ban Phai	12.2							12.2	12.2	+ 10.6
54 พล	Phon	30.0							30.0	30.0	+ 20.2
55 หนองสองห้อง	Nong Song Hong								0.0		– 17.5
56 ชัยภูมิ	CHAIYAPHUM								0.0		– 4.7
57 เกษตรสมบูรณ์	Kaset Sombun								0.0		– 4.5
58 ภูเขียว	Phu Khieo								0.0		– 5.1
59 คอนสวรรค์	Khon Sawan								0.0		– 7.2
60 จัตุรัส	Chatturat								0.0		– 25.5
61 บำเหน็จณรงค์	Bamnet Narong								0.0		– 9.0
62 นครราชสีมา	NAKHON RATCHASIMA*			2.0	T				2.0	2.0	– 5.6
63 บัวใหญ่	Bua Yai								0.0		– 3.6
64 คง	Khong	3.2							3.2	3.2	+ 3.2
65 ด่านขุนทด	Dan Khun Thot								0.0		– 4.1
66 โนนไทย	Non Thai	9.3							9.3	9.3	+ 4.4
67 โนนสูง	Non Sung	21.5							21.5	21.5	+ 19.2
68 พิมาย	Phimai								0.0		
69 สีคิ้ว	Sikhiu								0.0		– 6.1
70 สูงเนิน	Sung Noen								0.0		– 4.7
71 ปักธงชัย	Pak Thong Chai								0.0		– 1.4
72 โชคชัย	Chok Chai*		0.3	1.2	2.9				4.4	4.4	– 6.8
73 ครบุรี	Khon Buri		10.1						10.1	10.1	+ 8.6

สถานีฝน	Station	วันที่และจำนวนน้ำฝนเป็นมิลลิเมตร Date and amount of rainfall in millimeters มกราคม – กุมภาพันธ์ January–February							ฝนรวม มม. Total rainfall mm	ฝนรวมตั้งแต่ 1 มกราคม Accumulative rainfall since 1 January	
		30	31	1	2	3	4	5		ปริมาณ มม. Amount mm.	สูงต่ำกว่าปกติ Above or below Normal
74 บุรีรัมย์	BURI RAM								0.0		- 1.9
75 พุทไธสง	Phutthaisong	T							T		- 1.5
76 สตึก	Satuk								0.0	6.3	- 0.6
77 ลำปลายมาศ	Lam Phai Mat								0.0		- 4.1
78 นางรอง	Nang Rong								0.0		- 3.9
79 สุรินทร์	SURIN		15.7						15.7	40.5	+ 37.8
80 รัตนบุรี	Rattanaburi								0.0	3.5	+ 1.4
81 ท่าตูม	Tha Tum								0.0		- 2.1
82 ศีขรภูมิ	Sikhoraphum								0.0		- 0.4
83 ปราสาท	Prasat								0.0		
84 สังขะ	Sangkha								0.0		
85 ศรีสะเกษ	SI SA KET								0.0	58.8	+ 58.8
86 ราษีไศล	Rasi Salai								0.0	3.1	+ 2.1
87 กันทรารมย์	Kantharurom								0.0	23.5	+ 23.1
88 ขุขันธ์	Khukhan	47.0							47.0	47.0	+ 47.0
89 ขุนหาญ	Khun Han								0.0	32.0	+ 32.0
90 กันทรลักษ์	Kantharalak	4.3							4.3	4.3	+ 0.1
91 อุบลราชธานี	UBON RATCHATHANI *								0.0		- 1.2
92 เขมราฐ	Khemarat								0.0		- 0.7
93 อำนาจเจริญ	Amnat Charoen								0.0		- 1.6
94 ยโสธร	Yasothon								0.0		- 1.1
95 ตระการพืชผล	Trakan Phutphon								0.0		- 1.5
96 มหาชนะชัย	Maha Chana Chai								0.0		- 0.2
97 เขื่องใน	Khuang Nai								0.0		- 2.4
98 โขงเจียม	Khong Chiam	4.1							4.1	59.9	+ 58.8
99 เดชอุดม	Det Udom								0.0		- 0.1
100 บุณฑริก	Buntharik								0.0		- 0.6
ภาคกลาง	**CENTRAL PART**										
1 นครสวรรค์	NAKHON SAWAN	T		47.9	0.1	T	1.2		49.2	49.7	- 29.2
2 บรรพตพิสัย	Banphot Phisai								0.0	0.0	- 7.5
3 ชุมแสง	Chumsaeng								0.0	4.8	- 3.3
4 หนองบัว	Nong Bua								0.0	0.0	- 9.9
5 ลาดยาว	Lat Yao	54.5					13.2		67.7	67.7	- 55.5
6 ท่าตะโก	Tha Tako								0.0	0.0	- 13.4
7 พยุหคีรี	Phayuha Khiri	[illegible]		31.1			4.5		35.6	35.6	+ 30.8
8 ตาคลี	Takhli								0.0	0.0	- 5.5
9 อุทัยธานี	UTHAI THANI								0.0	0.8	- 11.5
10 สว่างอารมณ์	Sawang Arom			T					T	0.0	- 8.1
11 บ้านไร่	Ban Rai				5.9		5.9		11.8	11.8	+ 12.9
12 ทัพทัน	Thap than								0.0	1,2	- 11.9
13 หนองฉาง	Nong Chang	5.6					3.6		9.2	17.0	+ 0.4

สถานีฝน	Station	วันที่และจำนวนน้ำฝนเป็นมิลลิเมตร Date and amount of rainfall in millimeters มกราคม – กุมภาพันธ์ January-February							ฝนรวม มม. Total rainfall mm.	ฝนรวมตั้งแต่ 1 มกราคม Accumulative rainfall since 1 January	
		30	31	1	2	3	4	5		ปริมาณ มม. Amount mm.	สูงต่ำกว่าปกติ Above or below Normal
14 หนองขาหย่าง	Nong Khayang								0.0	0.0	- 11.6
15 ชัยนาท	CHAI NAT						13.3		13.3	15.3	+ 12.9
16 มโนรมย์	Manorom			43.6			17.4		61.0	63.4	+ 53.5
17 วัดสิงห์	Wat Sing						9.7		9.7	12.0	- 6.3
18 หันคา	Hankha								0.0	7.0	- 2.3
19 สิงห์บุรี	SING BURI			10.1			3.9		14.0	17.0	- 0.2
20 อินทร์บุรี	In Buri								0.0	1.2	- 9.9
21 บางระจัน	Bang Rachan			11.2			12.2		23.4	27.3	+ 12.8
22 พรหมบุรี	Phrom Buri								0.0	0.0	- 6.8
23 ลพบุรี	LOP BURI*			0.5	T		0.1		0.6	1.8	- 12.0
24 บ้านหมี่	Ban Mi								0.0	0.0	- 12.7
25 บัวชุม	Bua Chum*		T	T					T	3.5	- 3.5
26 ชัยบาดาล	Chai Badan		[illegible]						17.9	22.0	+ 17.1
27 พัฒนานิคม	Phatthana Nikhom								0.0	0.0	- 4.2
28 โคกสำโรง	Khok Samrong								0.0	0.0	- 13.1
29 ท่าวุ้ง	Tha Wung			7.5					7.5	10.1	+ 0.8
30 สุพรรณบุรี	SUPHAN BURI*			T	0.1		1.4		1.5	33.9	+ 26.4
31 เดิมบางนางบวช	Doembang Nangbuat								0.0	0.0	- 4.3
32 สามชุก	Sam Chuk						8.5		8.5	28.3	+ 27.3
33 ดอนเจดีย์	Don Chedi										
34 ศรีประจันต์	Si Phrachan								0.0	0.0	- 0.2
35 อู่ทอง	U Thong								0.0	31.4	+ 30.2
36 บางปลาม้า	Bang Pa Ma								0.0	16.0	+ 14.2
37 สองพี่น้อง	Song Phi Nong								0.0	17.5	+ 14.8
38 อ่างทอง	ANG THONG				3.5		3.5		7.0	50.4	+ 44.6
39 โพธิ์ทอง	Pho Thong			24.6					24.6	39.9	+ 32.5
40 ไชโย	Chaiyo			30.1	5.0				35.1	45.3	+ 34.2
41 วิเศษชัยชาญ	Wiset Chai Chan			13.2					13.2	35.3	+ 29.9
42 ป่าโมก	Pa Mok			61.3					61.3	61.3	+ 59.9
43 สระบุรี	SARABURI			28.1	0.6				28.7	32.9	+ 22.1
44 พระพุทธบาท	Phra Phutthabat								0.0	2.7	+ 1.9
45 บ้านหมอ	Ban Mo								0.0	2.7	+ 1.9
46 เสาไห้	Sao Hai			8.4					8.4	8.4	+ 2.1
47 แก่งคอย	Kaeng Khio								0.0	4.9	+ 4.6
48 หนองแค	Nong Khae			3.2					3.2	6.0	+ 1.6
49 พระนครศรีอยุธยา	PHRA NAKHON SI AYUTTHAYA			31.2					31.2	39.6	+ 33.7
50 ท่าเรือ	Tha Rua			8.1		0.3			8.4	10.1	+ 5.0
51 ผักไห่	Phak Hai								0.0	32.0	+ 29.6
52 บางบาล	Bang Ban			26.7					26.7	26.7	+ 20.0
53 เสนา	Sena			15.7					15.7	32.7	+ 19.1
54 บางไทร	Bang Sai			40.4					40.4	57.4	+ 44.8

สถานีฝน	Station	วันที่และจำนวนน้ำฝนเป็นมิลลิเมตร Date and amount of rainfall in millimeters							ฝนรวม มม. Total rainfall mm.	ฝนรวมตั้งแต่ 1 มกราคม Accumulative rainfall since 1 January	
		มกราคม-กุมภาพันธ์ January-February								ปริมาณ มม. Amount mm.	สูงต่ำกว่าปกติ Above or below Normal
		30	31	1	2	3	4	5			
55 บางปะอิน	Bang Pa-in			36.0					36.0	46.1	+ 40.4
56 ปทุมธานี	PATHUM THANI								0.0	15.4	+ 8.3
57 หนองเสือ	Nong Sua								0.0	26.4	+ 19.5
58 ธัญบุรี	Thanyaburi								0.0	0.0	- 4.0
59 รังสิต	Rangsit			1.0					1.0	4.0	+ 19.9
60 ลำลูกกา	Lam Luk Ka								0.0	0.0	- 0.3
61 นนทบุรี	NONTHABURI										
62 บางบัวทอง	Bang Bua Thong			15.0					15.0	26.5	+ 21.3
63 ธนบุรี	THON BURI										
64 ตลิ่งชัน	Taling Chan										
65 บางขุนเทียน	Bang Khun Thian										
66 ราษฎร์บูรณะ	Rat Burana										
67 กรุงเทพมหานคร	BANGKOK METROPOLIS		T	T	4.1	0.2	2.5	T	6.8	30.3	+ 18.1
68 สนามบินดอนเมือง	Don Muang Airport*				0.2	0.1		3.2	3.5	9.4	+ 3.6
69 บางเขน	Bang Khen				3.7				3.7	35.7	+30.2
70 มีนบุรี	Min Buri								0.0	0.0	- 4.2
71 ลาดกระบัง	Lat Krabang								0.0	0.0	- 8.9
72 ศูนย์วิจัยบางนา	Bangk Na*		3.2		10.4	3.2	0.5		17.3	17.3	
73 กาญจนบุรี	KANCHANABURI*				10.8	0.7			11.5	37.7	+ 31.9
74 สังขละบุรี	Sangkhla Buri										
75 เพ็ญ	Pilok										
76 ทองผาภูมิ	Thong Pha Phum*			T	6.2	0.4			6.6	22.1	+ 20.7
77 ศรีสวัสดิ์	Si Sawat										
78 ไทรโยค	Sai Yok										
79 พนมทวน	Phanom Thuan			T	5.8		3.6		9.4	52.0	+ 48.9
80 ท่าม่วง	Tha Muang				12.5				12.5	66.5	+ 62.2
81 นครปฐม	NAKHON PATHOM				20.1				20.1	35.4	+ 25.3
82 บางเลน	Bang Len										
83 นครชัยศรี	Nakhon Chaisi				12.2				12.2	32.3	+ 23.4
84 ราชบุรี	RATCHABURI								0.0	3.6	- 2.5
85 บ้านโป่ง	Ban Pong				28.4	T	T		28.4	34.9	+ 29.6
86 โพธาราม	Photharam				40.7				40.7	50.6	+ 47.3
87 ดำเนินสะดวก	Damnoen Saduak										
88 ปากท่อ	Pak Tho			3.6	5.6				9.2	10.3	+ 1.9
89 สมุทรสงคราม	SAMUT SONGKHRAM			14.0	34.0				48.0	134.0	+130.1
90 บางคนที	Bang Khonthi				22.1				22.1	39.3	+ 34.6
91 อัมพวา	Amphawa				37.5				37.5	37.5	+ 27.9
92 สมุทรสาคร	SAMUT SAKHON			14.0	18.3				32.3	46.2	+ 33.8
93 กระทุ่มแบน	Kratum Baen			10.4	16.1	0.9			27.4	92.7	+ 87.7
94 สมุทรปราการ	SAMUT PRAKAN		7.3		40.5				47.8	157.8	+145.6
95 บางพลี	Bang Phli		13.6		17.4				31.0	100.3	+ 94.9

สถานีฝน	Station	วันที่และจำนวนน้ำฝนเป็นมิลลิเมตร Date and amount of rainfall in millimeters มกราคม – กุมภาพันธ์ January-February							ฝนรวม มม. Total rainfall mm.	ฝนรวมตั้งแต่ 1 มกราคม Accumulative rainfall since 1 January	
		30	31	1	2	3	4	5		ปริมาณ มม. Amount mm.	สูงต่ำกว่าปกติ Above below Normal
ภาคตะวันออก	**EASTERN PART**										
1 นครนายก	NAKHON NAYOK		8.6	15.2					23.8	32.6	+ 23.8
2 บ้านนา	Ban Na								0.0	11.8	+ 5.7
3 ปากพลี	Pak Phli								0.0		
4 องครักษ์	Ongkharak			15.9					15.9	36.1	+ 32.8
5 ปราจีนบุรี	PRACHIN BURI*		6.9	13.6					20.5	24.9	+ 13.5
6 ประจันตคาม	Prachantakham		2.6	9.5					12.1	12.1	+ 1.0
7 บ้านสร้าง	Ban Sang								0.0		
8 ศรีมหาโพธิ	Si Maha Phot			1.5					1.5	16.8	+ 7.8
9 กบินทร์บุรี	Kabin Buri*		2.5	0.8					3.3	15.4	+ 6.2
10 สระแก้ว	Sa Kaeo								010		
11 วัฒนานคร	Watthana Nakhon								0.0		
12 อรัญประเทศ	Aranyaprathet*	T		14.6	T				14.6	15.4	- 2.8
13 ฉะเชิงเทรา	CHACHOENGSAO								0.0	32.9	+ 28.4
14 บ้านโพธิ์	Ban Pho								0.0	56.8	+ 51.7
15 ชลบุรี	CHON BURI*	T	T		25.5		T		25.5	106.3	+ 94.1
16 พานทอง	Phan Thong	54.0			6.0				60.0	76.0	+ 70.1
17 บ้านบึง	Ban Bung								0.0	12.7	+ 8.8
18 เกาะสีชัง	Ko Sichang*		21.7	2.0	61.5		1.0		86.2	126.6	+115.6
19 ศรีราชา	Si Racha			T					T	18.3	+ 9.6
20 สัตหีบ	Sattahip*	2.1	5.0	14.6	44.3	5.0	1.1		71.2	111.1	+ 73.9
21 ระยอง	RAYONG				18.4				18.4		
22 บ้านค่าย	Ban Khai		28.8		35.8				64.6	114.1	+ 93.9
23 แกลง	Klaeng		15.6	T	85.9				101.5	125.9	+115.3
24 จันทบุรี	CHANTHABURI*	41.1	42.5	24.6	0.8		T		89.0	104.2	+ 85.9
25 ท่าใหม่	Tha Mai	5.3		25.9					31.2	48.4	+ 36.4
26 มะขาม	Makham								0.0		
27 ตราด	TRAT	12.7	42.6	14.7			3.8		73.8	101.8	+ 70.3
28 เขาสมิง	Khao Saming		8.5	34.3	4.8				47.6	132.7	+112.2
29 แหลมงอบ	Laem Ngop	12.5	8.8	28.5					49.8	75.2	
30 คลองใหญ่	Khlong Yai*	0.8	0.3	3.0	1.5	7.1	4.6	T	17.3	74.5	+ 18.6
ภาคใต้	**SOUTHERN PART**										
1 เพชรบุรี	PHETCHABURI				10.7				10.7	24.0	+ 18.4
2 บ้านแหลม	Ban Laem								0.0		
3 บ้านลาด	Ban Lat				13.9				13.9	64.1	+56.8
4 ท่ายาง	Tha Yang								0.0	39.4	+ 32.9
5 ชะอำ	Cha-am			32.1	3.6				35.7	35.7	+ 28.1
6 ประจวบคีรีขันธ์	PRACHUAP KHIRI KHAN*			6.0	40.5	33.0	11.4		90.9	140.6	+ 63.8
7 หัวหิน	Hua Hin*			7.2	37.8	2.2			47.2	50.2	+ 20.8
8 ปราณบุรี	Pran Buri				27.5				27.5	27.5	
9 ชุมพร	CHUMPHON*					13.6	0.3	0.1	14.0	276.5	+149.5

สถานีฝน	Station	วันที่และจำนวนน้ำฝนเป็นมิลลิเมตร Date and amount of rainfall in millimeters							ฝนรวม มม. Total rainfall mm.	ฝนรวมตั้งแต่ 1 มกราคม Accumulative rainfall since 1 January	
		มกราคม – กุมภาพันธ์ January-February								ปริมาณ มม. Amount mm.	สูงต่ำกว่าปกติ Above or below Normal
		30	31	1	2	3	4	5			
10 ท่าแซะ	Tha Sae					15.1			15.1	183.3	+ 88.0
11 สวี	Sawi								0.0	213.0	+104.5
12 หลังสวน	Lang Suan								0.0	37.8	+ 52.5
13 **สุราษฎร์ธานี**	**SURAT THANI***								0.0	57.3	- 7.1
14 ไชยา	Chaiya								0.0	124.3	+ 56.2
15 เกาะสมุย	Ko Samui *				1.3				1.3	267.8	+193.9
16 พุนพิน	Phunphin								0.0	48.2	- 22.8
17 ท่าฉาง	Tha Chang								0.0	83.1	- 18.6
18 กาญจนดิษฐ์	Kanchanadit								0.0		
19 บ้านนาสาร	Ban Na San								0.0		
20 **นครศรีธรรมราช**	**NAKHON SI THAMMARAT ***								0.0	142.2	- 69.7
21 สิชล	Sichon								0.0	56.2	- 91.2
22 ท่าศาลา	Tha Sala								0.0	119.5	- 20.7
23 ฉวาง	Chawang	13.2							13.2	43.5	+ 15.8
24 ทุ่งสง	Thung Song								0.0	5.2	- 58.7
25 ร่อนพิบูลย์	Ron Phibun								0.0	104.0	- 30.2
26 ปากพนัง	Pak Phanang								0.0		
[illegible] **พัทลุง**	**PHATTHALUNG**								0.0	125.2	- 70.2
[illegible] ควนขนุน	Khuan Khanun								0.0	96.9	
29 ปากพยูน	Pak Phayun								0.0	22.2	
30 เขาชัยสน	Khao Chaison								0.0	60.9	
31 **สงขลา**	**SONGKHLA ***				1.5	T			1.5	81.0	- 65.1
32 รัตภูมิ	Rattaphum								0.0	12.5	-133.6
33 หาดใหญ่	Hat Yai								0.0	14.6	
34 สะเดา	Sadao								0.0		
35 **ปัตตานี**	**PATTANI ***				T	0.2			0.2	22.0	- 77.4
36 หนองจิก	Nong Chik								0.0		
37 ยะหริ่ง	Yaring								0.0		
38 มายอ	Mayo								0.0	40.2	
39 โคกโพธิ์	Khok Pho								0.0	20.5	
40 ปะนาเระ	Panare								0.0	11.8	
41 **ยะลา**	**YALA**								0.0	7.9	
42 ยะหา	Yaha								0.0	30.3	
43 รามัน	Raman								0.0	64.5	
44 บันนังสตา	Bannang Satar								0.0	32.1	
45 เบตง	Betong								0.0	54.5	
46 **นราธิวาส**	**NARATHIWAT***				1.3	0.7			2.0	56.7	-203.4
47 ยี่งอ	Yi-ngo								0.0	76.2	
48 รือเสาะ	Rangae								0.0	8.2	
49 ตากใบ	Tak Bai								0.0		
[illegible] สุไหงโกลก	Suangai Kolok					13.7			13.7	45.3	

สถานีฝน	Station	วันที่และจำนวนน้ำฝนเป็นมิลลิเมตร Date and amount of rainfall in millimeters							ฝนรวม มม. Total rainfall mm.	ฝนรวมตั้งแต่ 1 มกราคม Accumulative rainfall since 1 January	
		มกราคม – กุมภาพันธ์ January-February								ปริมาณ มม. Amount mm.	สูงต่ำกว่า Above or below Normal
		30	31	1	2	3	4	5			
51 ระนอง	RANONG								0.0	39.0	+ 4.8
52 กระบุรี	Kra Buri								0.0	10.9	
53 พังงา	PHANGNGA								0.0	69.0	+ 25.2
54 ตะกั่วป่า	Takua Pa						0.5		0.5	103.7	
55 กะปง	Kapong								0.0	40.8	
56 ท้ายเหมือง	Thai Muang								0.0	82.7	
57 ตะกั่วทุ่ง	Takua Thung	2.6							2.6	86.6	
58 ทับปุด	Thap Put								0.0	46.5	
59 ภูเก็ต	PHUKET*	0.9							0.9	24.0	- 20.8
60 สนามบินภูเก็ต	Phuker Airport*	0.7							0.7	59.5	+ 0.2
61 กระบี่	KRABI								0.0	47.8	
62 อ่าวลึก	Ao Luk								0.0	72.1	
63 คลองท่อม	Khlong Tom								0.0	30.0	
64 ตรัง	TRANG								0.0	77.8	+ 23.6
65 สนามบินตรัง	Trang Airport*										
66 สิเกา	Sikao								0.0	17.5	
67 ย่านตาขาว	Yan Ta Khao								0.0	31.1	
68 ปะเหลียน	Palian								0.0	9.2	
69 สตูล	SATUN								0.0	0.3	- 17.6
70 ทุ่งหว้า	Thung Wa								0.0	12.0	

สถานีฝน	Station	วันที่และจำนวนน้ำฝนเป็นมิลลิเมตร Date and amount of rainfall in millimeters							ฝนรวม มม. Total rainfall mm.	ฝนรวมตั้งแต่ 1 มกราคม Accumulative rainfall since 1 January	
		มกราคม – กุมภาพันธ์ January–February								ปริมาณ มม. Amount mm.	สูงต่ำกว่าปกติ Above or below Normal
		.30	31	1	2	3	4	5			
กรุงเทพมหานคร	**BANGKOK METROPOLIS**										
1 สถานีเครื่องรับส่งวิทยุนนทบุรี	Overseas Radio Receiving Station								0.0		
2 ว.ว. การช่างนนทบุรี	Nonthaburi Trade School								0.0	11.6	
3 พลังงานปรมาณูแห่งชาติ	Atomic Energy For Peace				5.0				5.0	35.0	
4 กองกำกับการรถวิทยุ ฯ	MMP. Sub Division Car Center								0.0	40.1	
5 วิทยาลัยครูจันทรเกษม	Chankasem College Education										
6 การไฟฟ้าฝ่ายผลิต	Electrical Supply Authority								0.0	67.0	
7 ศูนย์ฝึกการบินพลเรือน	Civil Aviation Training Center										
8 ว.ว. โยธินบูรณะ	Yothin Burana School										
9 สถานีรถไฟบางบำหรุ	Bang Bamru Railway Station										
10 ว.ว. พาณิชการสยาม	Siam Commercial School				15.2				15.2	48.6	
11 ว.ว. การประชาสัมพันธ์	Public Relation School				1.9				1.9	59.2	
12 ว.ว. สามเสนนอก	Sam Sen Nok School								0.0	26.1	
13 มหาวิทยาลัยรามคำแหง	Ramkhamhaeng University								0.0	23.4	
14 ว.ว. ศรีอุถัย	Sri Utai School				14.9				14.9	43.1	
15 ว.ว. จิตรลดา	Chitlada School								0.0	45.0	
[illegible]เขตบางกะปิ	Bangkapi Boundary										
17 เขตหนองจอก	Nong Chok Boundary										
18 กระทรวงศึกษาธิการ	Ministry of Education										
19 ว.ว. ช่างกลวิทยา	Changkol Vitthaya School				2.3				2.3	24.3	
20 ร. 1 พัน 2 รอ.	Second Infantry Battalion										
21 บ้านมนังคศิลา	Ban Manangkha Sila				26.4				26.4	62.6	
22 ว.ว. โยสิตสโมสร	Kosit Samosorn School				23.8				23.8	46.6	
23 ประตูน้ำปทุมวัน	Pathumvan Irr.				2.4				2.4	41.4	
24 ว.ว. เฉลิมสาสน์ศึกษา	Chaloemsart Suksa School								0.0	34.8	
25 วิทยาลัยเพาะช่าง	Poh Chang College								0.0	24.2	
26 ว.ว. มาแตร์เดอี	Mater Dei School								0.0	36.2	
27 สถานีจ่ายไฟฟ้าบางกะปิ	Sup Center of Electrial Supply-Bangkapi								0.0	33.0	
28 วิทยาลัยพาณิชการธนบุรี	Thonburi Commercial College								0.0	29.5	
29 วิทยาลัยครูบ้านสมเด็จ	Bansomdet Teacher College										
30 เขตคลองสาน	Khlong San Boundary										
31 ว.ว. เตรียมทหาร	Armed Force Academy Preparatory-School				5.8				5.8	5.8	
32 ว.ว. กรุงเทพคริสเตียน	Bangkok Christian College				15.3				15.3	46.6	
33 ว.ว. ศรีวิกรม์	Srivikorn School										
34 ประตูน้ำพระโขนง	Prakhanong Irr.				4.4				4.4	40.4	
35 ว.ว. สมชิตศึกษา	Somchit Suksa School										
36 ว.ว. ยานนาเวศวิทยาคม	Yannawa Vitthayakhom School								0.0	31.7	
[illegible] ว.ว. พระโขนง	Prakhanong School										
38 ว.ว. ช่องนนทรี	Chong Nonthri School				16.2				16.2	58.6	

อุณหภูมิสูงสุดและต่ำสุดประจำวันที่ ๓๐ ม.ค. – ๕ ก.พ. ๒๕๒๑

Daily Max. and Min. Temperature 30 Jan. – 5 Feb. 1978

สถานี	Station	อุณหภูมิสูงสุดและต่ำสุดเป็นองศา C. Max. and Min. Temperature in degree C.							เฉลี่ยสูงสุด ต่ำสุด Average Max. Min.	เฉลี่ยในสัปดาห์ Weekly Mean	ค่าปกติประจำเดือน Monthly Normal
		30	31	1	2	3	4	5			
ภาคเหนือ	**NORTHERN PART**										
1 เชียงราย	CHIANG RAI	28.8 10.3	29.3 9.8	29.1 10.2	28.4 11.0	24.8 16.5	27.0 19.0	29.4 16.5	28.1 13.3	20.7	21.7
2 แม่ฮ่องสอน	MAE HONG SON	29.5 12.8	28.3 13.4	30.2 11.3	29.0 13.1	25.5 17.5	31.7 19.7	31.0 16.5	29.5 14.9	22.2	23.2
3 เชียงใหม่	CHIANG MAI	29.4 12.0	28.3 10.4	29.5 11.0	28.8 13.2	24.2 20.0	28.0 19.8	28.5 15.9	28.4 14.6	21.5	23.1
4 น่าน	NAN	31.2 13.0	33.4 16.5	32.2 13.2	31.3 15.2	24.4 19.5	25.5 19.8	31.0 18.2	29.9 16.5	23.2	23.7
5 ท่าวังผา	Tha Wang Pha	30.4 11.2	31.3 15.2	31.7 10.2	29.6 14.0	24.5 18.0	23.0 19.0	30.7 18.2	28.7 15.1	21.9	
6 ลำปาง	LAMPANG	33.0 12.9	32.3 11.3	32.5 9.9	31.7 14.2	25.2 21.1	27.7 20.3	31.5 18.0	30.6 15.4	23.0	24.0
7 แม่สะเรียง	Mae Sariang	30.3 13.0	30.4 11.2	30.9 11.2	30.2 12.9	22.6 17.9	30.0 19.9	31.2 17.7	29.4 14.8	22.1	23.4
8 แพร่	PHRAE	32.7 15.2	33.4 17.4	33.0 13.4	32.4 17.5	24.5 20.8	29.0 21.1	32.3 18.7	31.0 17.7	24.4	24.5
9 อุตรดิตถ์	UTTARADIT	34.6 17.4	35.0 20.0	[illegible] [illegible].2	33.7 20.8	28.6 22.0	30.2 21.8	34.0 19.4	33.0 19.8	26.4	26.1
10 ตาก	TAK	36.0 17.8	[illegible] [illegible]	35.7 18.2	31.6 20.5	29.2 23.3	31.5 21.7	35.0 19.0	33.2 19.4	26.3	26.7
11 เขื่อนภูมิพล	Bhumibol Dam	35.0 17.6	[illegible] 17.4	34.6 18.4	31.8 19.3	29.4 22.4	31.1 21.3	34.5 18.7	33.0 19.3	26.2	26.5
12 พิษณุโลก	PHITSANULOK	34.8 21.4	33.7 24.1	33.1 23.1	32.4 22.8	30.8 23.5	28.5 22.7	33.8 20.1	32.6 22.5	27.5	26.8
13 แม่สอด	Mae Sot	32.8 13.2	35.6 14.1	34.1 11.4	32.9 16.5	28.5 20.8	30.6 20.7	32.8 18.0	32.5 16.4	24.4	25.[illegible]
14 เพชรบูรณ์	PHETCHABUN	34.1 20.9	34.5 22.5	32.8 21.0	32.8 21.6	32.2 21.8	30.5 22.4	34.1 20.5	33.0 21.5	27.3	25.9
15 หล่มสัก	Lom Sak	33.8 19.5	33.7 21.2	33.7 20.0	31.0 22.3	32.3 22.2	30.3 21.8	33.6 19.5	32.6 20.9	27.1	
16 วิเชียรบุรี	Wichian Buri	35.4 18.5	34.3 21.4	28.9 22.6	31.0 18.2	31.8 21.0	33.9 21.7	33.8 20.5	32.6 20.6	26.6	
ภาคตะวันออกเฉียงเหนือ	**NORTHEASTERN PART**										
1 หนองคาย	NONG KHAI	31.9 21.4	28.3 21.0	30.6 20.6	28.3 17.1	28.1 18.5	27.5 20.3	33.8 18.2	29.8 19.6	24.7	23.9
2 เลย	LOEI	34.7 17.1	32.8 19.3	30.5 18.1	28.7 18.6	29.7 19.4	28.8 19.6	32.1 17.8	31.0 18.8	24.8	23.6
3 อุดรธานี	UDON THANI	31.9 21.5	28.9 21.2	30.2 20.5	28.2 17.5	28.6 18.2	28.9 19.9	32.0 20.2	29.8 19.9	24.9	24.8
4 สกลนคร	SAKON NAKHON	29.8 21.2	29.7 21.4	28.0 18.9	27.7 14.8	29.4 15.5	30.2 17.6	32.5 20.8	29.6 18.6	24.1	23.9
5 นครพนม	NAKHON PHANOM	27.7 20.2	28.7 20.6	27.6 18.3	27.9 15.5	29.5 14.4	30.5 17.5	31.9 18.8	29.1 17.6	23.5	23.8
6 มุกดาหาร	Mukdahan	30.1 21.2	31.7 21.8	26.6 18.2	27.2 15.2	30.1 15.3	31.0 15.6	32.0 19.8	29.8 18.2	24.0	24.3
7 ขอนแก่น	KHON KAEN	33.1 22.2	30.8 20.8	32.6 21.3	28.8 18.2	30.0 18.6	32.0 19.8	32.5 20.5	31.4 20.2	25.8	25.7
8 โกสุมพิสัย	Kosum Phisai	32.3 22.0	31.2 21.4	29.3 20.1	28.5 16.8	30.0 17.0	32.0 18.8	20.2	30.6 19.5	25.0	
9 ร้อยเอ็ด	ROI ET	30.6 22.1	32.0 20.4	30.5 21.0	29.3 17.0	30.2 16.3	32.3 18.7	33.2 21.7	31.2 19.6	25.4	25.6
10 ชัยภูมิ	CHAIYAPHUM	34.2 21.9	33.2 22.4	29.0 23.1	29.1 20.3	30.4 20.2	32.4 21.9	32.7 21.5	31.6 21.6	26.6	25.9
11 อุบลราชธานี	UBON RATCHATHANI	26.4 22.8	33.0 21.2	32.6 20.5	30.7 17.3	31.7 16.6	33.2 17.8	33.9 18.6	31.6 19.2	25.4	26.1
12 สุรินทร์	SURIN	30.5 21.3	33.3 22.7	32.4 21.6	31.3 18.5	31.5 18.2	33.3 19.8	34.4 20.3	32.4 20.3	26.3	26.1
13 ท่าตูม	Tha Tum	31.4 23.5	32.0 22.8	32.1 21.3	30.2	31.7 17.5	33.5 19.4	34.3 19.5	32.2 20.7	26.4	
14 นางรอง	Nang Rong	31.7 21.5	33.0 22.4	27.7 22.8	28.1 19.7	30.3 18.8	32.2 21.1	21.1	31.5 21.1	27.5	

สถานี	Station	อุณหภูมิสูงสุดและต่ำสุดเป็นองศา ซ. Max. and Min. Temperature in Deg. C. 30	31	1	2	3	4	5	เฉลี่ยสูงสุดต่ำสุด Average Max. Min.	เฉลี่ยในสัปดาห์ Weekly Mean	ค่าปกติประจำเดือน Monthly Normal
15 นครราชสีมา	NAKHON RATCHASIMA	35.2 22.5	33.7 21.3	30.4 23.5	25.8 21.0	30.7 18.1	32.8 19.5	34.1 20.6	31.8 20.9	26.4	26.6
16 ชัยภูมิ	Chok Chai	34.1 22.2	33.8 21.1	25.3 23.5	24.5 20.8	30.0 17.5	31.8 19.6	21.0	29.9 20.8	25.4	
ภาคกลาง	**CENTRAL PART**										
1 นครสวรรค์	NAKHON SAWAN	35.9 24.6	36.1 24.3	28.7 24.8	31.0 22.7	31.2 23.4	32.5 23.2	33.7 21.9	32.7 23.6	28.2	27.7
2 ลพบุรี	LOP BURI	34.0 23.1	34.8 22.4	30.0 24.1	30.4 23.1	31.5 23.0	32.4 23.0	33.5 22.5	32.4 23.0	27.7	28.3
3 สุพรรณบุรี	SUPHAN BURI	33.6 22.4	33.7 22.5	32.2 22.4	32.7 22.7	30.8 22.8	32.4 22.4	33.7 22.2	32.7 22.5	27.6	27.6
4 กาญจนบุรี	KANCHANABURI	35.6 22.2	36.4 22.9	33.5 21.8	27.6 21.4	29.7 22.7	34.2 23.0	34.3 22.9	33.0 22.4	27.7	27.6
5 ทองผาภูมิ	Thong Pha Phum	35.1 17.0	35.4 17.3	34.9 18.0	31.8 22.1	30.4 22.0	32.1 21.3	34.5 21.2	33.5 19.8	26.6	
6 สนามบินดอนเมือง	Don Muang Airport	32.2 22.6	32.0 21.9	31.3 22.2	28.0 23.0	30.0 22.5	30.2 23.0	31.0 23.0	30.7 22.6	26.6	27.6
7 กรุงเทพมหานคร	BANGKOK METROPOLIS	32.5 25.1	32.2 24.2	32.2 24.5	30.8 24.3	30.5 22.8	31.5 22.8	32.0 23.8	31.7 23.9	27.8	27.9
8 ศูนย์วิจัย ฯ บางนา	Bang Na	32.7 25.4	32.5 23.0	31.8 24.0	28.3 23.5	31.0 22.6	31.0 22.6	32.0 23.7	31.5 23.5	27.5	
ภาคตะวันออก	**EASTERN PART**										
1 ปราจีนบุรี	PRACHIN BURI	33.5 23.5	34.0 23.0	29.9 23.2	28.0 23.0	31.9 22.3	30.7 23.2	33.5 24.0	31.8 23.2	27.5	27.7
2 กบินทร์บุรี	Kabin Buri	35.3 23.0	35.1 22.0	30.3 23.8	26.3 23.6	32.0 20.2	32.0 21.6	34.5 23.0	32.2 22.5	27.4	
3 อรัญประเทศ	Aranyaprathet	32.2 23.4	34.5 23.3	32.5 23.9	30.8 22.6	33.1 21.8	34.0 23.1	33.2 22.8	32.9 23.0	28.0	27.8
4 ชลบุรี	CHON BURI	32.9 25.2	32.4 23.4	30.4 24.9	31.7 24.0	30.1 21.5	30.3 23.4	31.4 23.3	31.3 23.7	27.5	27.3
5 เกาะสีชัง	Ko Si Chang	32.2 25.6	31.0 25.0	27.6 23.2	29.1 22.8	28.2 21.0	28.6 23.9	29.7 24.0	29.6 23.8	26.6	27.6
6 สัตหีบ	Sattahip	30.3 23.6	32.7 23.3	28.2 22.9	29.4 24.6	29.2 21.3	28.8 22.6	30.0 22.8	29.8 23.0	26.4	29.2
7 ระยอง	RAYONG										
8 จันทบุรี	CHANTHABURI	27.8 25.5	28.1 23.9	29.8 24.1	28.2 22.5	31.3 21.6	32.4 21.5	30.2 23.4	29.8 22.9	26.4	27.0
9 คลองใหญ่	Khlong Yai	32.3 23.7	31.5 22.5	32.2 23.2	31.8 22.0	31.3 22.2	30.8 22.3	30.7 22.9	31.5 22.7	27.1	26.7
ภาคใต้	**SOUTHERN PART**										
1 หัวหิน	Hua Hin	32.3 24.3	31.5 23.6	30.0 23.4	25.0 23.2	27.1 21.9	30.0 23.1	29.8 22.8	29.4 23.2	26.3	26.3
2 ประจวบคีรีขันธ์	PRACHUAP KHIRI KHAN	31.2 21.4	31.0 24.9	28.0 22.4	28.8 23.8	24.7 22.6	27.3 20.4	29.3 21.6	28.9 22.5	25.7	25.9
3 ชุมพร	CHUMPHON	31.3 22.9	31.0 22.3	31.2 21.8	30.3 23.0	30.3 23.2	30.0 21.6	30.7 21.6	30.7 22.3	26.5	26.1
4 สุราษฎร์ธานี	SURAT THANI	32.4 22.1	31.9 19.8	31.4 18.7	31.9 18.4	32.8 19.8	32.0 20.3	32.2 19.6	32.1 19.7	25.9	26.6
5 เกาะสมุย	Ko Samui	29.4 26.7	29.0 26.6	29.1 26.6	29.1 26.5	29.0 24.8	28.8 26.5	28.8 26.5	29.0 26.4	27.7	
6 นครศรีธรรมราช	NAKHON SI THAMMARAT	30.3 23.5	30.2 21.5	30.5 20.8	30.5 21.1	30.4 22.8	30.4 22.5	30.3 21.5	30.4 21.9	26.1	26.5
7 สงขลา	SONGKHLA	30.1 26.0	28.7 23.3	29.4 25.6	30.2 23.2	30.2 23.4	30.2 24.1	30.3 24.2	30.0 24.3	27.2	27.3
8 ปัตตานี	PATTANI	30.3 22.5	31.4 20.0	31.5 19.0	31.2 20.0	31.5 21.4	31.7 21.5	31.5 21.0	31.3 20.8	26.1	26.4
9 นราธิวาส	NARATHIWAT	30.2 24.2	31.6 19.0	31.1 19.9	31.1 21.3	30.0 22.6	29.7 23.0	30.8 23.8	30.6 21.9	26.3	26.8
10 ระนอง	RANONG	33.2 22.5	33.6 21.4	33.3 21.2	33.3 21.0	33.5 22.0	34.4 21.7	33.8 21.2	33.6 21.6	27.6	26.9
11 ภูเก็ต	PHUKET	30.8 24.7	32.7 23.6	32.8 23.5	31.7 24.5	32.4 24.5	33.8 23.0	33.8 22.2	32.3 24.0	28.2	28.0
12 สนามบินภูเก็ต	Phuket Airport	30.0 23.6	31.5 23.5	32.2 20.4	31.3 21.8	32.8 22.5	33.1 23.1	32.0 20.5	31.9 22.1	27.0	27.2
13 สนามบินตรัง	Trang Airport	33.5 22.8	33.0 19.6	32.8 19.0	32.6 18.9	33.2 21.6	32.9 21.0	33.7 21.8	33.1 20.8	26.9	27.7

REMARKS

1. **Meteorological Department's Station** (with * mark). Rainfall observation is performed daily at 07.00 a.m. by the Meteorological Department's personnel. Therefore the daily amount of rainfall in this publication means the total amount of rainfall in 24 hr. period from 07.00 a.m. of the recorded date to 07.00 a.m. of the following day.

2. **Voluntary Rainfall Station** (without * mark) located at District and Province. Rainfall observation is performed daily at 09.00 a.m. by the voluntary observer. The daily amount of rainfall means the total amount of rainfall in 24 hr. period from 09.00 a.m. of the recorded date to 09:00 a.m. of the following day.

3. **Rainfall and Temperature Data.** The daily rainfall and temperature observations are submitted to the Meteorological Department soon after the measurement by the following means :—

   — By radio or telegraph from the Meteorological Department's stations.
   — By telegraph from voluntary rainfall stations

   Those daily reports generally arrive at the Meteorological Department from about 07.00 a.m. to 07.00 p.m.

4. **Rainfall Intensity in 1 day** (24 hours)

Light Rainfall	amounts	0.1 — 10.0	millimetres
Moderate Rainfall	,,	10.1 — 35.0	,,
Heavy Rainfall	,,	35.1 — 90.0	,,
Very Heavy Rainfall	,,	90.1	millimetres and above
Blank	represents	No rainfall or observation of rainfall does not arrive in time for publication.	
T	,,	Trace or light rainfall with amount less than 0.1 millimetres.	

Various Data in this publication are published hurriedly to service the user. Therefore the user should be cautious in using them. If there is any doubts please inquired the Meteorological Statistics Subdivision of the Climatology Division for further informations by dialing the number 3916054 and 3910178.

Meteorological Department
Bangkok Metropolis

Climatology Division.

● กำหนดออก สัปดาห์ละ 1 ฉบับ ปีละ 52 ฉบับ

● ค่าบำรุง ฉบับละ 5 บาท ปีละ 150 บาท

● การบอกรับ ติดต่อที่กองภูมิอากาศ กรมอุตุนิยมวิทยา

โทร. 3916054

พิมพ์ที่โรงพิมพ์กรมอุตุนิยมวิทยา กระทรวงคมนาคม กรุงเทพมหานคร

นายสมิทธ ธรรมสโรช ผู้พิมพ์ผู้โฆษณา 2521

M06.1/593
T364 wc

กรมอุตุนิยมวิทยา กระทรวงคมนาคม

รายงานอากาศประจำสัปดาห์ ระหว่างวันที่ ๖ – ๑๒ กุมภาพันธ์ ๒๕๒๑

และ

การคาดหมายลักษณะอากาศ ระหว่างวันที่ ๑๓ – ๑๙ กุมภาพันธ์ ๒๕๒๑

ฉบับที่ ๖/๒๕๒๑

น.อ. ดร. ขจิต บัวจิตติ ร.น.

อธิบดีกรมอุตุนิยมวิทยา

METEOROLOGICAL DEPARTMENT

MINISTRY OF COMMUNICATIONS

BANGKOK, THAILAND

WEEKLY WEATHER REPORT

DURING THE PERIOD 6 – 12 FEBRUARY 1978

AND

WEATHER OUTLOOK

DURING 13 – 19 FEBRUARY 1978

No.6/1978

Capt. Kajit Buajitti R.T.N.

Director — General

หมายเหตุ

1. **สถานีของกรมอุตุนิยมวิทยา** (มีเครื่องหมาย *) ทำการตรวจวัดจำนวนฝน ตกเวลา 07.00 น. ทุกวัน โดยเจ้าหน้าที่ของกรมอุตุนิยมวิทยา ดังนั้น จำนวนฝนรายวันในรายงานเล่มนี้ หมายถึงปริมาณฝนรวมในช่วงเวลา 24 ชั่วโมง ตั้งแต่เวลา 07.00 น. ของวันที่แจ้งไว้ในรายงาน จนถึงเวลา 07.00 น. ของวันรุ่งขึ้น

2. **สถานีฝนอำเภอและจังหวัด** (ไม่มีเครื่องหมาย *) ทำการ ตรวจวัด จำนวนฝนตกเวลา 09.00 น. ทุกวัน โดยเจ้าหน้าที่ ที่อยู่ในอำเภอหรือจังหวัดที่ได้รับแต่งตั้งจากกรมอุตุนิยมวิทยา ดังนั้น จำนวนฝนรายวัน หมายถึงปริมาณฝนรวมในช่วงเวลา 24 ชั่วโมง ตั้งแต่เวลา 09.00 น. ของวันที่แจ้งไว้ในรายงานจนถึงเวลา 09.00 น. ของวันรุ่งขึ้น

3. **ข้อมูลฝนและอุณหภูมิ** ที่พิมพ์ในรายงานเล่มนี้ เป็นข้อมูลที่เจ้าหน้าที่ผู้ทำการตรวจรายงานมายังกรมอุตุนิยมวิทยา ทุกวันภายหลังการตรวจ
   - สถานีของกรมอุตุนิยมวิทยา รายงานทางวิทยุโทรศัพท์หรือโทรเลข
   - สถานีฝนอำเภอและจังหวัด รายงานทางโทรเลข

   รายงานดังกล่าวนี้ กรมอุตุนิยมวิทยา จะได้รับ ตั้งแต่เวลา ประมาณ 07.00 น. จนถึงเวลา 19.00 น.

4. **เกณฑ์ฝนใน 1 วัน** (24 ชั่วโมง)

ฝนเล็กน้อย	จำนวนตั้งแต่	0.1 – 10.0 มิลลิเมตร
ฝนปานกลาง	„	10.1 – 35.0 „
ฝนหนัก	„	35.1 – 90.0 „
ฝนตกหนักมาก	„	90.1 มิลลิเมตร ขึ้นไป
ช่องว่าง	หมายความว่า	ไม่มีฝนตกหรือยังไม่ได้รับรายงาน
T	„	ฝนตกน้อยไม่ถึง 0.1 มิลลิเมตร

ข้อมูลต่าง ๆ เหล่านี้ได้ดำเนินการจัดพิมพ์โดยรีบด่วน เพื่อสนองความต้องการแก่ผู้ใช้ จึงยังไม่ได้ทำการตรวจสอบ ฉะนั้น ผู้ใช้จึงควรพิจารณาข้อมูลก่อนที่จะนำไปใช้ หากมีข้อสงสัยประการใด โปรดติดต่อสอบถามเจ้าหน้าที่ งานสถิติอุตุนิยมวิทยา กองภูมิอากาศ โทรศัพท์ 3916054 และ 3910178 .

กองภูมิอากาศ กรมอุตุนิยมวิทยา

กรุงเทพมหานคร

การคาดหมายลักษณะอากาศใน ๗ วันข้างหน้า
ตั้งแต่วันที่ ๑๓ – ๑๙ กุมภาพันธ์ ๒๕๒๑
ลักษณะทั่วไป

สิ้นความกดอากาศสูงจากประเทศจีนจะแผ่ลงมาปกคลุมภาคตะวันออกเฉียงเหนือ ในตอนต้นสัปดาห์

ภาคเหนือ	จะมีอากาศหนาวทางตอนบนของภาค
ภาคตะวันออกเฉียงเหนือ	จะมีฝนหรือฝนฟ้าคะนองเป็นแห่ง ๆ ในตอนต้นสัปดาห์ อุณหภูมิจะลดลงเล็กน้อย
ภาคกลาง ภาคตะวันออกรวมทั้งชายฝั่ง	จะมีฝนบางแห่งในระยะครึ่งแรกของสัปดาห์
ภาคใต้ฝั่งตะวันออก ภาคใต้ฝั่งตะวันตก	จะมีฝนเป็นบางแห่งในระหว่างช่วงสิ้นสุด
กรุงเทพมหานคร	จะมีเมฆบางส่วนในตอนกลางวัน

กรมอุตุนิยมวิทยา
๑๓ ก.พ. ๒๕

Weather outlook for the period 13 – 19 February 1978

General Situation

The wedge of the high pressure area in China will extend to Northeastern Thailand during the beginning of the week.

Northern Part:	Cold weather in the upper portion of the part.
Northeastern Part:	Widely scattered showers or thundershowers at the beginning of the week with slight decrease in temperature.
Central Part: Eastern part and Coastal Area:	Isolated showers during the first half of the week.
Southern Thailand East Coast: Southern Thailand West Coast:	Isolated showers during afternoon and evening.
Bangkok Metropolis:	Partly cloudy sky during day-time.

Meteorological Department
13 February 1978

สรุปลักษณะอากาศทั่วไปในรอบสัปดาห์
ตั้งแต่วันที่ ๖ – ๑๒ กุมภาพันธ์ ๒๕๒๑

๑. หย่อมความกดอากาศต่ำได้ปกคลุมตอนบนของประเทศไทยเกือบตลอดสัปดาห์ที่มีลมตะวันออกเฉียงใต้พัดปกคลุมประเทศไทยในครึ่งหลังของสัปดาห์ ลักษณะเช่นนี้ทำให้อุณหภูมิสูงขึ้นโดยทั่วไป เว้นแต่ทางตอนบนสุดของภาคเหนือยังคงมีอากาศหนาว สำหรับฝนในช่วงนี้ปรากฏว่ามีฝนเล็กน้อยเป็นบางแห่งในภาคเหนือและภาคตะวันออกเฉียงเหนือ

๒. รายงานอุณหภูมิต่ำสุดในภาคต่าง ๆ ของประเทศไทยมีดังนี้.–

ภาคเหนือ	๑๐.๐ °ซ.ที่ อ.เมือง	จ.เชียงราย	เมื่อวันที่	๘ ก.พ.
ภาคตะวันออกเฉียงเหนือ	๑๖.๓ °ซ.ที่ อ.เมือง	จ.เลย	"	๘ ก.พ.
ภาคกลาง	๑๖.๘ °ซ.ที่ อ.พนมทวน	จ.กาญจนบุรี	"	๑๐ ก.พ.
ภาคตะวันออก	๒๒.๐ °ซ.ที่ อ.กบินทร์บุรี	จ.ปราจีนบุรี	"	๑๐ ก.พ.
	อ.แหลมงอบ	จ.ตราด	"	๖ ก.พ.
ภาคใต้	๑๘.๒ °ซ.ที่ อ.เมือง	จ.สุราษฎร์ธานี	"	๗ ก.พ.

๓. รายงานฝนสูงสุดในภาคต่าง ๆ ของประเทศไทยมีดังนี้.–

ภาคเหนือ	๓๓.๒ มม.ที่ อ.ดอยขุน	จ.กำแพงเพชร	เมื่อวันที่	๖ ก.พ.
ภาคตะวันออกเฉียงเหนือ	๑๓.๗ มม.ที่ อ.เมือง	จ.นครพนม	"	๑๑ ก.พ.
ภาคกลาง	๕.– มม.ที่ อ.บ้านไร่	จ.อุทัยธานี	"	๖ ก.พ.

กรมอุตุนิยมวิทยา

๑๓ ก.พ. ๒๓

Weekly Weather Summary

Period 6 – 12 February 1978

1. The low pressure cell dominated upper portion of Thailand almost throughout the week with Southeast wind prevailed over Thailand during the second half of the week. As the result increassing in temperature in general except for cold weather in the northern tip of Northern Thailand. Isolated light showers were experienced in Northern and Northeastern parts of Thailand.

2. Lowest temperatures in various parts of Thailand were as follows:-

Northern Part	10.0°C.at Amphoe Muang	Chiang Rai	on	8 Feb.
Northeastern Part	16.3°C.at Amphoe Muang	Loei	"	8 Feb.
Central Part	16.8°C.at Thong Pha Phum	Kanchanaburi	"	10 Feb.
Eastern Part	22.0°C.at Kabin Buri	Prachin Buri	"	10 Feb.
	Laem Ngop	Trat	"	6 Feb.
Southern Part	18.2°C.at Amphoe Muang	Surat Thani	"	7 Feb.

3. Heaviest rainfall were recorded at following places:-

Northern Part	32.2 mm.at Khlong Khlung	Kamphaeng Phet	on 6 Feb.
Northeastern Part	13.7 mm.at Amphoe Muang	Nakhon Phanom	" 11 Feb.
Central Part	5.4 mm.at Ban Rai	Uthai Thani	" 6 Feb.

Meteorological Department
13 February 1978

<u>ข่าวอากาศเพื่อการเกษตรประจำสัปดาห์</u>

เมื่อวันที่ 6 – 12 กุมภาพันธ์ 2521 มีลักษณะอากาศซึ่งพอสรุปได้ดังต่อไปนี้ : –

บริเวณความกดอากาศต่ำได้ปกคลุมตอนบนของประเทศไทยเกือบตลอดสัปดาห์ กับมีลมตะวันออกเฉียงใต้พัดปกคลุมอ่าวไทยในตอนครึ่งหลังของสัปดาห์ ลักษณะเช่นนี้ทำให้อุณหภูมิสูงขึ้นโดยทั่วไปเว้นแต่ทางตอนบนสุดของภาคเหนือยังคงมีอากาศหนาว สำหรับฝนในช่วงนี้ปรากฏว่ามีฝนเล็กน้อยเป็นบางแห่งในภาคเหนือและภาคตะวันออกเฉียงเหนือ

<u>ข้อการคาด</u>

เนื่องจากในระยะที่ผ่านมาประเทศไทยตอนบนมีอากาศอุ่นและชื้น และคาดว่าในตอนต้นสัปดาห์นี้ลิ่มความกดอากาศสูงจากประเทศจีนจะแผ่ลงมาปกคลุมภาคตะวันออกเฉียงเหนือ ลักษณะเช่นนี้จะทำให้มีฝนฟ้าคะนองเกิดขึ้นได้เป็นแห่ง ๆ ในภาคดังกล่าว กับจะมีฝนบางแห่งทางภาคกลางและภาคตะวันออก ฉะนั้นกสิกรควรระมัดระวังความเสียหายจากฝนฟ้าคะนองในระยะนี้ไว้ด้วย.

กรมอุตุนิยมวิทยา
13 กุมภาพันธ์ 2521

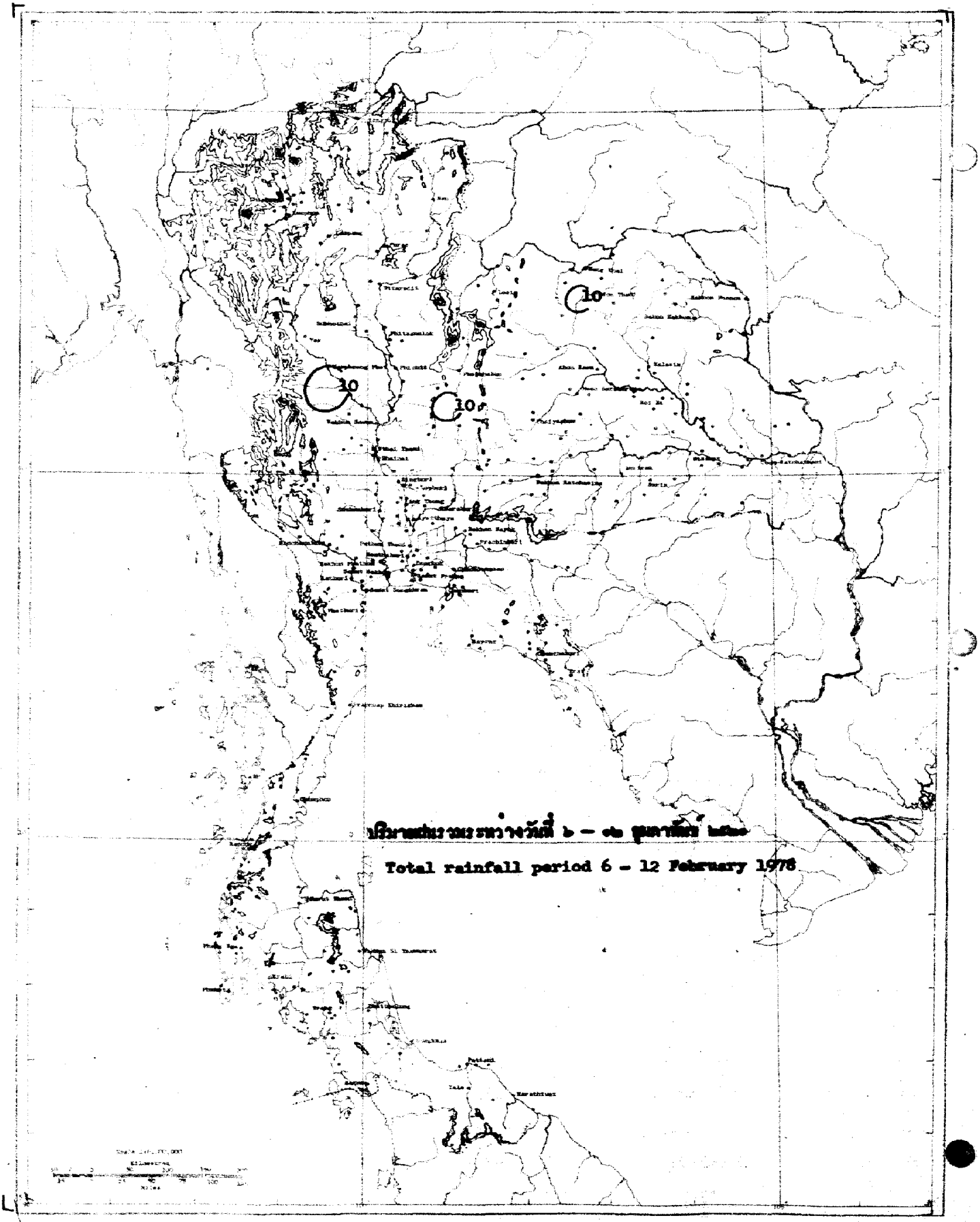

ปริมาณฝนระหว่างวันที่ ๖ – ๑๒ กุมภาพันธ์ ๒๕๒๑

Total rainfall period 6 – 12 February 1978

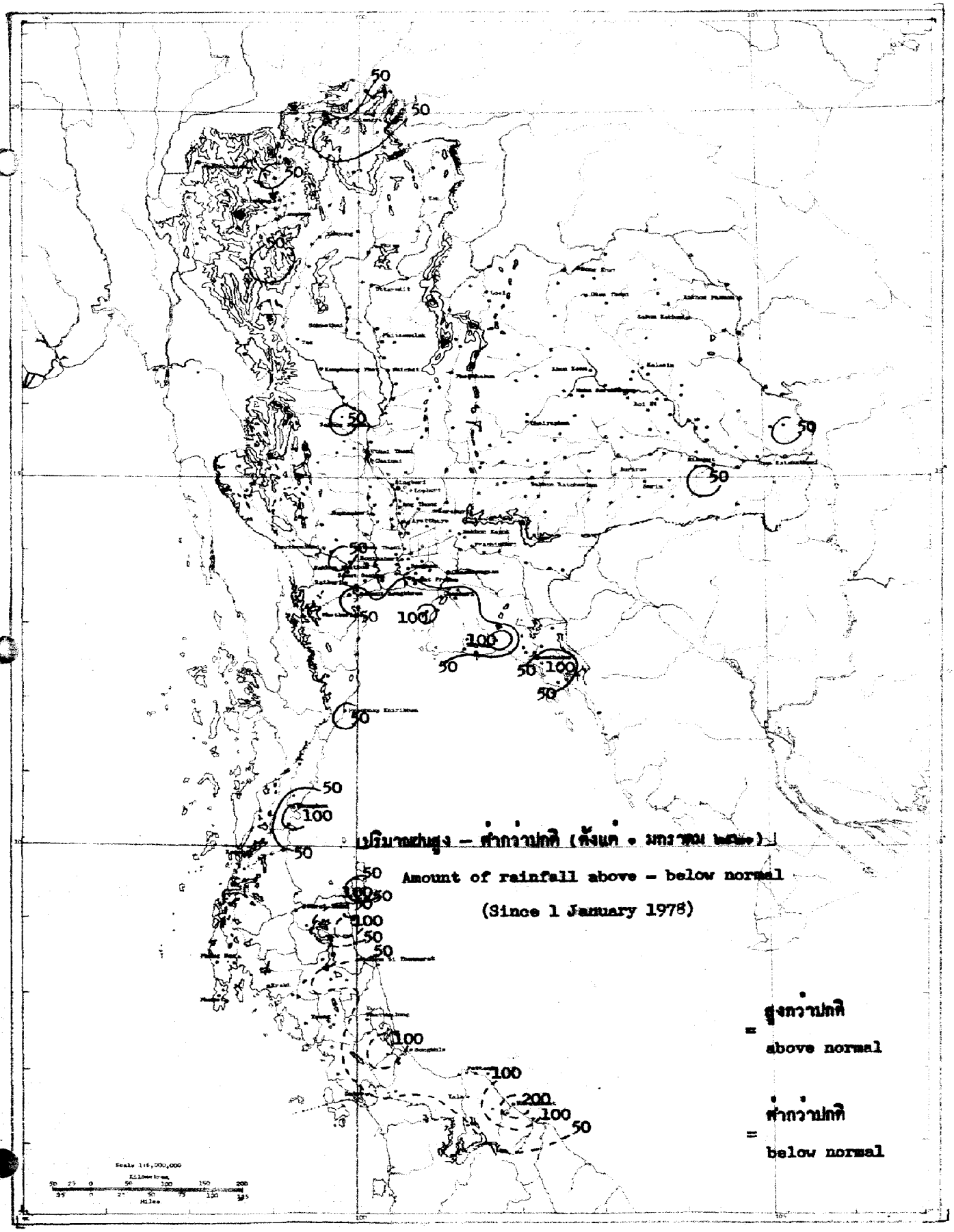
ปริมาณฝนสูง – ต่ำกว่าปกติ (ตั้งแต่ 1 มกราคม 2528)
Amount of rainfall above – below normal
(Since 1 January 1978)
สูงกว่าปกติ = above normal
ต่ำกว่าปกติ = below normal

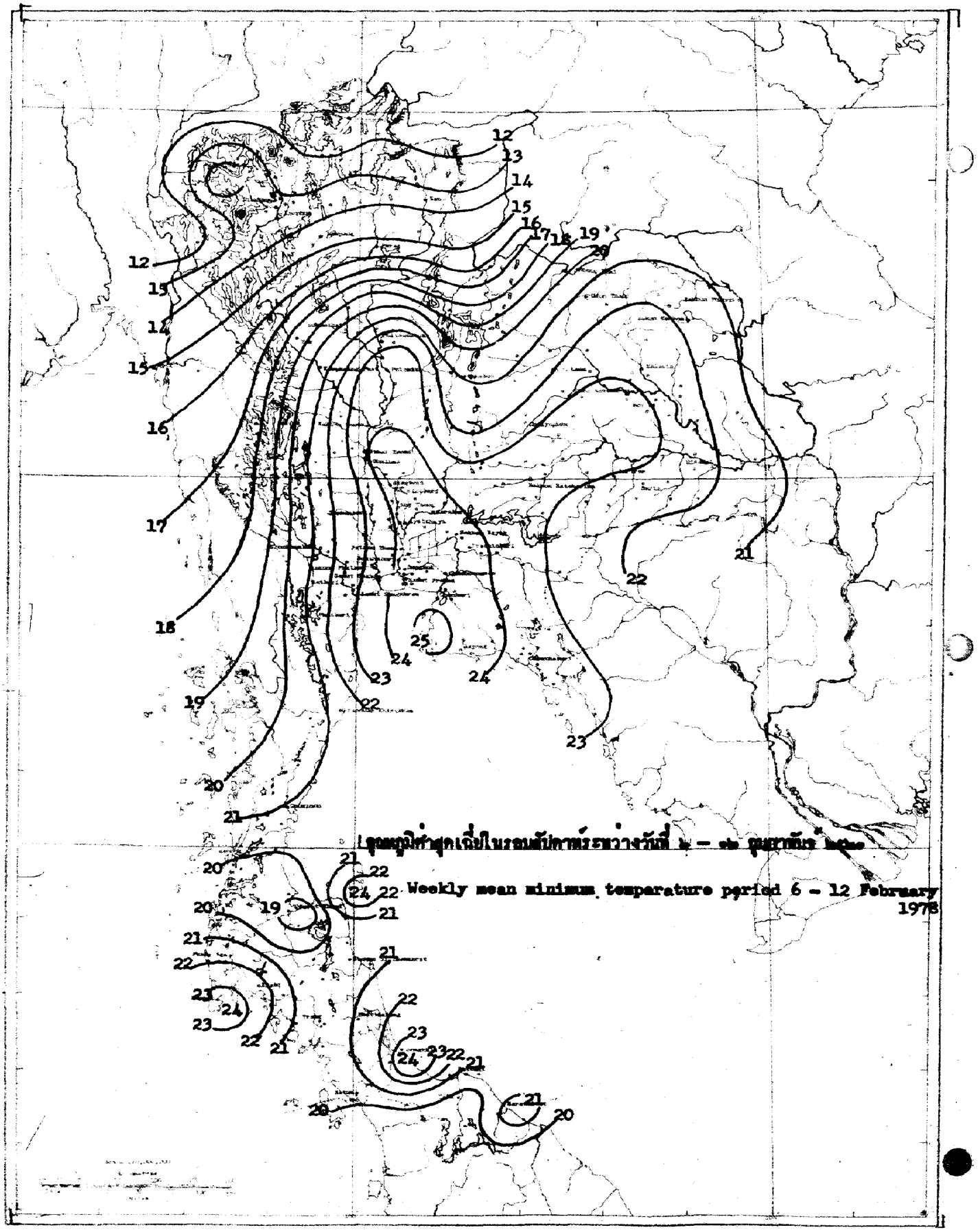

อุณหภูมิต่ำสุดเฉลี่ยในรอบสัปดาห์ระหว่างวันที่ ๖ – ๑๒ กุมภาพันธ์ ๒๕๒๑

Weekly mean minimum temparature period 6 – 12 February 1978

สถานีฝน	Station	วันที่และจำนวนน้ำฝนเป็นมิลลิเมตร Date and amount of rainfall in millimeters กุมภาพันธ์ February 6	7	8	9	10	11	12	ฝนรวม มม. Total rainfall mm.	ฝนรวมตั้งแต่ 1 มกราคม Accumulative rainfall since 1 January ปริมาณ มม. Amount mm.	สูงต่ำกว่าปกติ Above or below Normal
ภาคเหนือ	**NORTHERN PART**										
1 เชียงราย	CHIANG RAI*								0.0	92.4	+ 71.6
2 แม่สาย	Mae Sai								0.0	72.0	+ 45.6
3 เชียงแสน	Chiang Saen								0.0	175.7	+145.5
4 เชียงของ	Chiang Khong								0.0	84.2	+ 65.9
5 แม่จัน	Mae Chan								0.0	41.3	+ 29.0
6 แม่สรวย	Mae Suai								0.0	72.0	+ 52.3
7 เทิง	Thoeng								0.0	68.3	+ 56.3
8 เชียงคำ	Chiang Kham								0.0	42.0	+ 30.2
9 เวียงป่าเป้า	Wiang Pa Pao								0.0	46.6	+ 36.1
10 พาน	Phan								0.0	72.7	+ 62.0
11 แม่ใจ	Mae Chai								0.0	33.8	+ 27.9
12 พะเยา	Phayao								0.0	17.6	+ 12.2
13 จุน	Chun								0.0	17.3	+ 7.4
14 แม่ฮ่องสอน	MAE HONG SON*								0.0	62.4	+ 47.8
15 ปาย	Pai								0.0	0.0	- 11.4
16 ขุนยวม	Khun Yuam								0.0	23.9	+ 16.5
17 แม่ลาน้อย	Mae La Noi								0.0	47.0	
18 แม่สะเรียง	Mae Sariang*								0.0	41.0	+ 27.8
19 เชียงใหม่	CHIANG MAI*								0.0	34.6	+ 22.8
20 ฝาง	Fang								0.0	65.8	+ 46.9
21 แม่อาย	Mae Ai										
22 เชียงดาว	Chiang Dao								0.0	63.2	+ 45.6
23 แม่แตง	Mae Taeng								0.0	70.8	+ 58.4
24 แม่ริม	Mae Rim								0.0	36.1	+ 24.1
25 สันทราย	San Sai								0.0	35.0	+ 24.1
26 ดอยสะเก็ด	Doi Saket								0.0	38.2	+ 25.8
27 สันกำแพง	San Kamphaeng								0.0	14.4	+ 9.5
28 ทางดง	Hang Dong								0.0	24.2	+ 14.7
29 สารภี	Saraphi								0.0	28.9	
30 สันป่าตอง	San Pa Tong								0.0	19.7	+ 2.3
31 จอมทอง	Chom Thong								0.0	56.6	+ 40.9
32 ฮอด	Hot								0.0	112.	+ 0.6
33 ลำพูน	LAMPHUN								0.0	50.4	+ 45.1
34 ป่าซาง	Pa Sang								0.0	53.2	+ 43.6
35 ลี้	Li								0.0	132.3	+121.5
36 ลำปาง	LAMPANG*								0.0	25.1	+ 15.4
37 งาว	Ngao								0.0	11.7	+ 4.4
38 แจ้ห่ม	Chae Hom								0.0	20.6	+ 17.4
39 เกาะคา	Ko Kha								0.0	22.0	+ 15.2
40 สบปราบ	Sop Prap								0.0	21.3	+ 12.3

สถานีฝน	Station	วันที่และจำนวนน้ำฝนเป็นมิลลิเมตร Date and amount of rainfall in millimetres กุมภาพันธ์ February 6	7	8	9	10	11	12	ฝนรวม มม. Total rainfall mm.	ฝนรวมตั้งแต่ 1 มกราคม Accumulative rainfall since 1 January ปริมาณ มม. Amount mm.	สูงต่ำกว่าปกติ Above or below Normal
41 เถิน	Thoen								0.0	11.6	+ 4.8
42 แม่พริก	Mae Phrik								0.0	0.0	- 4.1
43 แพร่	PHRAE *								0.0	13.5	+ 0.7
44 สอง	Song								0.0	0.0	- 15.5
45 สูงเม่น	Sung Men								0.0	15.8	+ 11.1
46 เด่นชัย	Den Chai								0.0	19.3	+ 13.3
47 น่าน	NAN *								0.0	7.7	- 9.6
48 ทุ่งช้าง	Thung Chang								0.0	20.0	+ 4.0
49 เชียงกลาง	Chiang Klang								0.0	13.0	
50 ท่าวังผา	Tha Wang Pha *								0.0	15.6	+ 8.9
51 บัว	Pua								0.0	15.1	+ 3.4
52 สา	Sa								0.0	7.5	- 2.6
53 นาน้อย	Na Noi								0.0	0.0	- 7.5
54 อุตรดิตถ์	UTTARADIT *								0.0	21.4	+ 4.5
55 ฟากท่า	Fak Tha								0.0	2.0	- 16.0
56 น้ำปาด	Nam Pat								0.0	6.0	- 2.6
57 สนามบินอุตรดิตถ์	Uttaradit Airport *										
58 ท่าปลา	Tha Pla								0.0	21.8	+ 8.8
59 ลับแล	Laplae								0.0	0.0	-11.1
60 ตาก	TAK *								0.0	5.7	- 1.2
61 เขื่อนภูมิพล	Bhumibol Dam								0.0	15.6	- 6.7
62 บ้านตาก	Ban Tak								0.0	0.0	-26.9
63 แม่ระมาด	Mae Ramat								0.0	0.0	- 5.1
64 แม่สอด	Mae Sot *								0.0	45.7	+ 34.8
65 สุโขทัย	SUKHOTHAI								0.0	0.0	- 12.1
66 ทุ่งเสลี่ยม	Thung Saliam								0.0	0.0	- 9.6
67 สวรรคโลก	Sawankhalok								0.0	0.0	- 8.3
68 กงไกรลาศ	Kong Krailat								0.0	0 .0	- 14.8
69 บ้านด่านลานหอย	Ban Dan Lan Hoi								0.0	0.0	- 35.2
70 พิษณุโลก	PHITSANULOK *	T							T	0.6	- 15.1
71 นครไทย	Nakhon Thai								0.0	0.0	- 8.4
72 พรหมพิราม	Phrom Phiram								0.0	0.0	- 18.6
73 วังทอง	Wang Thong								0.0	3.9	- 18.0
74 บางกระทุ่ม	Bang Krathum								0.0	0.0	- 20.9
75 กำแพงเพชร	KAMPHAENG PHET								0.0	22.7	+ 12.3
76 พรานกระต่าย	Phan Kratai								0.0	0.0	- 17.3
77 คลองขลุง	Khlong Khlung	32.2							32.2	32.2	+ 17.4
78 ขาณุวรลักษบุรี	Khanu Woralaksaburi								0.0	3.0	- 9.2
79 พิจิตร	PHICHIT								0.0	0.0	- 19.5
80 สามง่าม	Sam Ngam								0.0	0.0	- 12.0
81 ตะพานหิน	Taphan Hin								0.0	2.6	-12.0

สถานีฝน	Station	วันที่และจำนวนน้ำฝนเป็นมิลลิเมตร Date and amount of rainfall in millimeters							ฝนรวม มม. Total rainfall mm.	ฝนรวมตั้งแต่ 1 มกราคม Accumulative rainfall since 1 January	
		กุมภาพันธ์ February								ปริมาณ มม. Amount mm.	สูงต่ำกว่าปกติ Above or below Normal
		6	7	8	9	10	11	12			
82 บางมูลนาค	Bang Mun Nak								0.0	0.0	- 9.7
83 โพทะเล	Pho Thale								0.0	0.0	- 7.4
84 เพชรบูรณ์	PHETCHABUN*								0.0	0.0	- 20.8
85 หล่มเก่า	Lom Kao	3.3	0.8						4.1	4.1	- 5.4
86 หล่มสัก	Lom Sak*								0.0	2.5	- 9.3
87 ชนแดน	Chon Daen								0.0	0.0	- 12.7
88 หนองไผ่	Nong Phai	15.3							15.3	15.3	+ 7.9
89 วิเชียรบุรี	Wichian Buri*								0.0	0.0	= 9.4
ภาคตะวันออกเฉียงเหนือ	NORTHEASTERN PART										
1 เลย	LOEI*								0.0	3.0	- 9.2
2 เชียงคาน	Chiang Khan								0.0	1.5	- 6.9
3 ท่าลี่	Tha Li								0.0	34.7	+26.8
4 ด่านซ้าย	Dan Sai								0.0	0.0	-22.5
5 วังสพุง	Wang Saphung								0.0	13.3	- 4.0
6 หนองคาย	NONG KHAI								0.0	7.7	- 1.4
7 ศรีเชียงใหม่	Si Chiang Mai								0.0	13.0	+ 6.1
8 ท่าบ่อ	Tha Bo								0.0	0.0	- 6.2
9 โพนพิสัย	Phon Phisai								0.0	10.5	+ 2.8
10 บึงกาฬ	Bung Kan								0.0	0.0	- 6.2
11 เซกา	Seka								0.0	0.0	
12 อุดรธานี	UDON THANI							12.7	12.7	17.7	+ 1.8
13 เพ็ญ	Phen								0.0	0.0	- 2.7
14 กุมภวาปี	Kumphawapi								0.0	0.0	-10.3
15 หนองหาร	Nong Han								0.0	3.5	+ 1.4
16 หนองบัวลำภู	Nong Bua Lam Phu								0.0	0.0	- 7.2
17 สกลนคร	SAKON NAKHON*							T	[illegible]	7.6	- 9.3
18 วานรนิวาส	Wanon Niwat								0.0	0.0	-12.2
19 สว่างแดนดิน	Sawang Daen Din								0.0	6.4	- 0.2
20 พรรณานิคม	Phanna Nikhom								0.0	3.8	- 6.6
21 นครพนม	NAKHON PHANOM		0.2	T			13.7		13.9	33.1	+15.0
22 บ้านแพง	Ban Phaeng								0.0	0.0	- 5.7
23 ท่าอุเทน	Tha Uthan								0.0	0.0	-10.7
24 นาแก	Na Kae								0.0	0.0	- 8.1
25 ธาตุพนม	That Phanom								0.0	30.0	+15.0
26 มุกดาหาร	Mukdahan*								0.0	0.0	- 8.8
27 กาฬสินธุ์	KALASIN								0.0	3.1	- 8.8
28 ยางตลาด	Yang Talat								0.0	15.3	- 3.8
29 สหัสขันธ์	Sahatsakhan								0.0	0.0	- 5.9
30 กุฉินารายณ์	Kuchinarai								0.0	0.0	- 5.8
31 [illegible]	Kamalasai								0.0	2.9	- 3.5
[illegible]	ROI ET*								0.0	2.8	- [illegible]

สถานีฝน	Station	วันที่และจำนวนน้ำฝนเป็นมิลลิเมตร Date and amount of rainfall in millimetres							ฝนรวม มม. Total rainfall mm.	ฝนรวมตั้งแต่ 1 มกราคม Accumulative rainfall since 1 January	
		กุมภาพันธ์ February								ปริมาณ มม. Amount mm.	สูงต่ำกว่าปกติ Above or below Normal
		6	7	8	9	10	11	12			
33 โพนทอง	Phon Thong								0.0	0.0	- 5.1
34 ธวัชบุรี	Thawatchaburi								0.0	0.0	- 4.6
35 อาจสามารถ	At Samat								0.0	0.0	-11.0
36 เสลภูมิ	Selaphum								0.0	0.0	-12.3
37 จตุรพักตร์พิมาน	Chaturaphak Phiman								0.0	0.0	- 4.7
38 เกษตรวิสัย	Kaset Wisai								0.0	13.4	+ 5.6
39 สุวรรณภูมิ	Suwannaphum								0.0	0.0	-13.7
40 มหาสารคาม	MAHA SARAKHAM		0.8						0.8	33.9	+17.8
41 เชียงยืน	Chiang Yun								0.0	0.0	- 9.5
42 กันทรวิชัย	Kantharawichai								0.0	0.0	- 9.6
43 โกสุมพิสัย	Kosum Phisai *								0.0	6.5	- 7.0
44 บรบือ	Borabu								0.0	20.2	+ 1.8
45 วาปีปทุม	Wapi Pathum								0.0	0.0	- 8.2
46 พยัคฆภูมิพิสัย	Phayakkhaphum Phisai								0.0	0.0	- 9.5
47 ขอนแก่น	KHON KAEN *								0.0	0.7	-17.2
48 น้ำพอง	Nam Phong								0.0	0.0	- 3.4
49 ภูเวียง	Phu Wiang								0.0	28.8	+15.9
50 ชุมแพ	Chum Phae								0.0	2.0	- 4.0
51 มัญจาคีรี	Mancha Khiri								0.0	0.0	- 8.0
52 ชนบท	Chonnabot								0.0	17.3	+10.3
53 บ้านไผ่	Ban Phai								0.0	12.2	+ 8.4
54 พล	Phon								0.0	30.9	+14.6
55 หนองสองห้อง	Nong Song Hong								0.0	0.0	-17.8
56 ชัยภูมิ	CHAIYAPHUM *								0.0	0.0	- 6.8
57 เกษตรสมบูรณ์	Kaset Sombun								0.0	0.0	- 7.2
58 ภูเขียว	Phu Khieo								0.0	0.0	- 9.8
59 คอนสวรรค์	Khon Sawan								0.0	0.0	- 8.3
60 จัตุรัส	Chatturat								0.0	0.0	-25.5
61 บำเหน็จณรงค์	Bamnet Narong								0.0	0.0	-10.1
62 นครราชสีมา	NAKHON RATCHASIMA *				T				T	2.0	- 6.7
63 บัวใหญ่	Bua Yai								0.0	-0.0	-11.1
64 คง	Khong								0.0	3.2	+ 3.2
65 ด่านขุนทด	Dan Khun Thot								0.0	0.0	- 7.2
66 โนนไทย	Non Thai		0.5						0.5	9.8	+ 2.4
67 โนนสูง	Non Sung								0.0	21.5	+15.2
68 พิมาย	Phimai										
69 สีคิ้ว	Sikhiu								0.0	0.0	- 7.1
70 สูงเนิน	Sung Noen								0.0	0.0	- 7.0
71 ปักธงชัย	Pak Thong Chai								0.0	0.0	- 7.4
72 โชคชัย	Chok Chai *								0.0	4.4	-10.1
73 ครบุรี	Khon Buri								0.0	10.1	+ 8.0

สถานีฝน	Station	วันที่และจำนวนน้ำฝนเป็นมิลลิเมตร Date and amount of rainfall in millimeters							ฝนรวม มม. Total rainfall mm	ฝนรวมตั้งแต่ 1 มกราคม Accumulative rainfall since 1 January	
		กุมภาพันธ์ February								ปริมาณ มม. Amount mm.	สูงต่ำกว่าปกติ Above or below Normal
		6	7	8	9	10	11	12			
74 บุรีรัมย์	BURI RAM								0.0	0.0	- 9.6
75 ทุ่งไทสง	Phutthaisong								0.0	0.0	- 3.9
76 สตึก	Satuk								0.0	6.3	-12.3
77 ลำปลายมาศ	Lam Phai Mat								0.0	0.0	- 7.2
78 นางรอง	Nang Rong								0.0	0.0	- 6.9
79 สุรินทร์	SURIN								0.0	40.5	+35.7
80 รัตนบุรี	Rattanaburi								0.0	3.5	- 4.1
81 ท่าตูม	Tha Tum								0.0	0.0	- 2.6
82 ศีขรภูมิ	Sikhoraphum								0.0	0.0	- 0.5
83 ปราสาท	Prasat								0.0	0.0	- 0.2
84 สังขะ	Sangkha										
85 ศรีสะเกษ	SI SA KET								0.0	58.8	+58.1
86 ราษีไศล	Rasi Salai								0.0	3.1	- 6.3
87 กันทรารมย์	Kantharatom								0.0	23.5	+22.1
88 ขุขันธ์	Khukhan								0.0	47.0	+46.7
89 ขุนหาญ	Khun Han								0.0	32.0	+32.0
90 กันทรลักษ์	Kantharalak								0.0	4.3	- 1.8
91 อุบลราชธานี	UBON RATCHATHANI								0.0	0.0	- 2.6
92 เขมราฐ	Khemarat								0.0	0.0	- 1.7
93 อำนาจเจริญ	Amnat Charoen								0.0	0.0	- 7.0
94 ยโสธร	Yasothon								0.0	0.0	- 7.2
95 ตระการพืชผล	Trakan Phutphon								0.0	0.0	- 3.6
96 มหาชนะชัย	Maha Chana Chai								0.0	0.0	-11.1
97 เขื่องใน	Khuang Nai								0.0	0.0	- 4.4
98 โขงเจียม	Khong Chiam								0.0	59.9	+55.5
99 เดชอุดม	Det Udom								0.0	0.0	- 0.4
100 บุณฑริก	Buntharik								0.0	0.0	- 0.9
ภาคกลาง	**CENTRAL PART**										
1 นครสวรรค์	NAKHON SAWAN								0.0	49.7	+28.1
2 บรรพตพิสัย	Banphot Phisai								0.0	0.0	- 7.8
3 ชุมแสง	Chumsaeng								0.0	8.8	- 6.4
4 หนองบัว	Nong Bua								0.0	0.0	-14.3
5 ลาดยาว	Lat Yao								0.0	67.7	+54.9
6 ท่าตะโก	Tha Tako								0.0	0.0	-18.2
7 พยุหคีรี	Phayuha Khiri								0.0	35.6	+29.5
8 ตากฟ้า	Takhli								0.0	0.0	- 5.5
9 อุทัยธานี	UTHAI THANI								0.0	0.8	-12.8
10 สว่างอารมณ์	Sawang Arom								0.0	0.0	- 8.1
11 บ้านไร่	Ban Rai	5.4							5.4	29.2	+ 8.8
12 ทัพทัน	Thap than								0.0	1.2	-12.3
13 หนองฉาง	Nong Chang								0.0	17.0	- 1.8

สถานีฝน	Station	วันที่และจำนวนน้ำฝนเป็นมิลลิเมตร Date and amount of rainfall in millimetres กุมภาพันธ์ February 6	7	8	9	10	11	12	ฝนรวม มม. Total rainfall mm.	ฝนรวมตั้งแต่ 1 มกราคม Accumulative rainfall since 1 January ปริมาณ มม. Amount mm.	สูงต่ำกว่าปกติ Above or below Normal
14 หนองขาหย่าง	Nong Khayang								0.0	5.4	- 6.5
15 ชัยนาท	CHAI NAT								0.0	15.3	+12.3
16 มโนรมย์	Manorom								0.0	63.4	+53.0
17 วัดสิงห์	Wat Sing								0.0	12.0	- 7.6
18 หันคา	Hankha								0.0	7.0	- 6.9
19 สิงห์บุรี	SING BURI								0.0	17.0	- 3.0
20 อินทร์บุรี	In Buri								0.0	1.2	-10.2
21 บางระจัน	Bang Rachan								0.0	27.3	+ 7.2
22 พรหมบุรี	Phrom Buri								0.0	0.0	- 7.4
23 ลพบุรี	LOP BURI*								0.0	1.8	-14.5
24 บ้านหมี่	Ban Mi								0.0	0.0	-14.0
25 บัวชุม	Bua Chum*								0.0	3.5	- 3.5
26 ชัยบาดาล	Chai Badan								0.0	22.0	+14.9
27 พัฒนานิคม	Phatthana Nikhom								0.0	0.0	- 5.9
28 โคกสำโรง	Khok Samrong								0.0	0.0	-13.5
29 ท่าวุ้ง	Tha Wung								0.0	10.1	- 0.7
30 สุพรรณบุรี	SUPHAN BURI*								0.0	33.9	+23.7
31 เดิมบางนางบวช	Doembang Nangbuat								0.0	0.0	- 5.8
32 สามชุก	Sam Chuk								0.0	28.3	+24.9
33 ดอนเจดีย์	Don Chedi								0.0	0.0	-17.8
34 ศรีประจันต์	Si Phrachan								0.0	0.0	- 5.2
35 อู่ทอง	U Thong								0.0	31.4	+26.2
36 บางปลาม้า	Bang Pa Ma								0.0	16.0	+12.5
37 สองพี่น้อง	Song Phi Nong								0.0	17.5	+10.4
38 อ่างทอง	ANG THONG								0.0	50.4	+33.6
39 โพธิ์ทอง	Pho Thong								0.0	39.9	+25.8
40 ไชโย	Chaiyo								0.0	45.3	+34.2
41 วิเศษชัยชาญ	Wiset Chai Chan								0.0	35.3	+27.3
42 ป่าโมก	Pa Mok								0.0	61.3	+53.9
43 สระบุรี	SARABURI								0.0	33.3	+20.8
44 พระพุทธบาท	Phra Phutthabat								0.0		
45 บ้านหมอ	Ban Mo								0.0	2.7	± 0.0
46 เสาไห้	Sao Hai								0.0	8.4	- 4.0
47 แก่งคอย	Kaeng Khio								0.0	4.9	+ 2.3
48 หนองแค	Nong Khae								0.0	6.0	- 1.5
49 พระนครศรีอยุธยา	PHRA NAKHON SI AYUTTHAYA								0.0	39.6	+33.5
50 ท่าเรือ	Tha Rua								0.0	10.1	- 0.8
51 ผักไห่	Phak Hai								0.0	32.0	+24.3
52 บางบาล	Bang Ban								0.0	26.7	+19.9
53 เสนา	Sena								0.0	32.7	+19.0
54 บางไทร	Bang Sai								0.0	57.4	+44.7

สถานีฝน	Station	วันที่และจำนวนน้ำฝนเป็นมิลลิเมตร Date and amount of rainfall in millimeters							ฝนรวม มม. Total rainfall mm.	ฝนรวมตั้งแต่ 1 มกราคม Accumulative rainfall since 1 January	
		กุมภาพันธ์ February								ปริมาณ มม. Amount mm.	สูงต่ำกว่าปกติ Above or below Normal
		6	7	8	9	10	11	12			
55 บางปะอิน	Bang Pa-in								0.0	46.1	+39.8
56 ปทุมธานี	PATHUM THANI								0.0	15.4	+ 2.8
57 หนองเสือ	Nong Sua								0.0	26.4	+17.7
58 ธัญบุรี	Thanyaburi								0.0	0.0	- 6.5
59 รังสิต	Rangsit								0.0	24.0	+17.0
60 ลำลูกกา	Lam Luk Ka								0.0	0.0	- 6.5
61 นนทบุรี	NONTHABURI										
62 บางบัวทอง	Bang Bua Thong								0.0	26.5	+19.7
63 ธนบุรี	THON BURI										
64 ตลิ่งชัน	Taling Chan										
65 บางขุนเทียน	Bang Khun Thian										
66 ราษฎร์บูรณะ	Rat Burana										
67 กรุงเทพมหานคร	BANGKOK METROPOLIS								0.0	30.3	+13.3
68 สนามบินดอนเมือง	Don Muang Airport*								0.0	9.4	+ 1.5
69 บางเขน	Bang Khen								0.0	35.7	+28.0
70 มีนบุรี	Min Buri								0.0	0.0	- 4.6
71 ลาดกระบัง	Lat Krabang										
72 ศูนย์วิจัยบางนา	Bangk Na*								0.0	17.3	
73 กาญจนบุรี	KANCHANABURI*								0.0	37.7	+28.3
74 สังขละบุรี	Sangkhla Buri										
75 เหมืองปิล็อก	Pilok										
76 ทองผาภูมิ	Thong Pha Phum*								0.0	22.1	+19.9
77 ศรีสวัสดิ์	Si Sawat										
78 ไทรโยค	Sai Yok										
79 พนมทวน	Phanom Thuan								0.0	52.0	+47.4
80 ท่าม่วง	Tha Muang								0.0	66.5	+62.2
81 นครปฐม	NAKHON PATHOM								0.0	35.4	+25.3
82 บางเลน	Bang Len								0.0	0.0	- 8.5
83 นครชัยศรี	Nakhon Chaisi								0.0	32.3	+24.4
84 ราชบุรี	RATCHABURI								0.0	3.6	- 4.6
85 บ้านโป่ง	Ban Pong								0.0	34.9	+27.1
86 โพธาราม	Photharam								0.0	50.6	+47.3
87 ดำเนินสะดวก	Damnoen Saduak								0.0	0.0	- 5.8
88 ปากท่อ	Pak Tho								0.0	10.3	+ 1.3
89 สมุทรสงคราม	SAMUT SONGKHRAM								0.0	134.0	+126.4
90 บางคนที	Bang Khonthi								0.0	39.3	+30.1
91 อัมพวา	Amphawa								0.0	37.5	+22.2
92 สมุทรสาคร	SAMUT SAKHON								0.0	46.2	+26.5
93 กระทุ่มแบน	Kratum Baen								0.0	92.7	+84.8
94 สมุทรปราการ	SAMUT PRAKAN								0.0	157.8	+142.7
95 บางพลี	Bang Phli								0.0	100.3	+86.1

สถานีฝน	Station	วันที่และจำนวนน้ำฝนเป็นมิลลิเมตร Date and amount of rainfall in millimeters กุมภาพันธ์ February 6	7	8	9	10	11	12	ฝนรวม มม. Total rainfall mm.	ฝนรวมตั้งแต่ 1 มกราคม Accumulative rainfall since 1 January ปริมาณ มม. Amount mm.	สูงต่ำกว่าปกติ Above or below Normal
ภาคตะวันออก	**EASTERN PART**										
1 นครนายก	NAKHON NAYOK								0.0	32.6	+ 23.0
2 บ้านนา	Ban Na								0.0	11.8	+ 2.1
3 ปากพลี	Pak Phli								0.0	0.0	- 3.7
4 องครักษ์	Ongkharak								0.0	36.1	+ 22.9
5 ปราจีนบุรี	PRACHIN BURI *								0.0	24.9	+ 7.0
6 ประจันตคาม	Prachantakham								0.0	12.1	- 2.7
7 บ้านสร้าง	Ban Sang								0.0	0.0	- 3.2
8 ศรีมหาโพธิ	Si Maha Phot								0.0	16.8	- 1.7
9 กบินทร์บุรี	Kabin Buri*								0.0	15.4	+ 5.3
10 สระแก้ว	Sa Kaco								0.0	0.0	- 4.2
11 วัฒนานคร	Watthana Nakhon								0.0	0.0	- 2.7
12 อรัญประเทศ	Aranyaprathet *								0.0	15.4	- 4.5
13 ฉะเชิงเทรา	CHACHOENGSAO								0.0	32.9	+ 23.2
14 บ้านโพธิ์	Ban Pho								0.0	56.8	+ 47.3
15 ชลบุรี	CHON BURI *								0.0	106.3	+ 91.5
16 พานทอง	Phan Thong								0.0	76.0	+ 66.3
17 บ้านบึง	Ban Bung								0.0	12.7	+ 4.9
18 เกาะสีชัง	Ko Sichang *								0.0	126.6	+110.7
19 ศรีราชา	Si Racha								0.0	18.3	+ 5.6
20 สัตหีบ	Sattahip *								0.0	111.1	+ 64.1
21 ระยอง	RAYONG								0.0	0.0	- 16.3
22 บ้านค่าย	Ban Khai								0.0	114.1	+ 80.6
23 แกลง	Klaeng								0.0	125.9	+109.8
24 จันทบุรี	CHANTHABURI *								0.0	104.2	+ 79.9
25 ท่าใหม่	Tha Mai								0.0	48.4	+ 28.3
26 มะขาม	Makham								0.0	0.0	- 6.5
27 ตราด	TRAT								0.0	101.8	+ 47.4
28 เขาสมิง	Khao Saming								0.0	132.7	+110.0
29 แหลมงอบ	Laem Ngop								0.0	75.2	
30 คลองใหญ่	Khlong Yai *								0.0	74.5	
ภาคใต้	**SOUTHERN PART**										
1 เพชรบุรี	PHETCHABURI								0.0	24.0	+ 16.2
2 บ้านแหลม	Ban Laem								0.0	0.0	- 9.6
3 บ้านลาด	Ban Lat								0.0	64.1	+ 51.1
4 ท่ายาง	Tha Yang								0.0	42.5	+ 34.1
5 ชะอำ	Cha-am								0.0	35.7	+ 24.9
6 ประจวบคีรีขันธ์	PRACHUAP KHIRI KHAN *								0.0	140.6	+ 55.2
7 หัวหิน	Hua Hin *								0.0	50.2	+ 15.8
8 ปราณบุรี	Pran Buri								0.0	27.5	
9 ชุมพร	CHUMPHON *								0.0	276.5	+131.6

สถานีฝน	Station	วันที่และจำนวนน้ำฝนเป็นมิลลิเมตร Date and amount of rainfall in millimeters							ฝนรวม มม. Total rainfall mm.	ฝนรวมตั้งแต่ 1 มกราคม Accumulative rainfall since 1 January	
		กุมภาพันธ์ February								ปริมาณ มม. Amount mm.	สูงต่ำกว่าปกติ Above or below Normal
		6	7	8	9	10	11	12			
10 ท่าแซะ	Tha Sae								0.0	183.3	+ 67.4
11 สวี	Sawi								0.0	213.0	+ 85.3
12 หลังสวน	Lang Suan								0.0	37.8	+ 31.9
13 สุราษฎร์ธานี	SURAT THANI*								0.0	57.3	- 7.9
14 ไชยา	Chaiya								0.0	124.3	+ 45.5
15 เกาะสมุย	Ko Samui*								0.0	267.8	+193.0
16 พุนพิน	Phunphin								0.0	48.2	- 23.9
17 ท่าฉาง	Tha Chang								0.0	83.1	- 36.6
18 กาญจนดิษฐ์	Kanchanadit										
19 บ้านนาสาร	Ban Na San										
20 นครศรีธรรมราช	NAKHON SI THAMMARAT*								0.0	142.2	-74.2
21 สิชล	Sichon								0.0	56.2	-100.7
22 ท่าศาลา	Tha Sala								0.0	119.5	-45.4
23 ฉวาง	Chawang								0.0	43.5	+ 2.7
24 ทุ่งสง	Thung Song								0.0	5.2	- 64.2
25 ร่อนพิบูลย์	Ron Phibun								0.0	104.0	- 49.1
26 ปากพนัง	Pak Phanang										
27 พัทลุง	PHATTHALUNG								0.0	125.0	- 79.3
28 ควนขนุน	Khuan Khanun								0.0	96.9	
29 ปากพยูน	Pak Phayun								0.0	22.0	
30 เขาชัยสน	Khao Chaison								0.0	60.9	
31 สงขลา	SONGKHLA*								0.0	81.0	- 71.6
32 รัตภูมิ	Rattaphum								0.0	12.5	-140.1
33 หาดใหญ่	Hat Yai								0.0	14.6	
34 สะเดา	Sadao										
35 ปัตตานี	PATTANI*								0.0	22.0	- 86.7
36 หนองจิก	Nong Chik										
37 ยะหริ่ง	Yaring										
38 มายอ	Mayo								0.0	40.2	
39 โคกโพธิ์	Khok Pho								0.0	20.5	
40 ปะนาเระ	Panare								0.0	11.8	
41 ยะลา	YALA								0.0	7.9	
42 ยะหา	Yaha								0.0	30.3	
43 รามัน	Raman								0.0	64.5	
44 บันนังสตา	Bannang Satar								0.0	32.1	
45 เบตง	Betong								0.0	54.5	
46 นราธิวาส	NARATHIWAT*								0.0	56.7	-216.6
47 ยี่งอ	Yi-ngo								0.0	76.2	
48 ระแงะ	Rangae								0.0	8.2	
49 ตากใบ	Tak Bai								0.0		
50 สุไหงโกลก	Sungai Kolok								0.0	45.3	

สถานีฝน	Station	วันที่และจำนวนน้ำฝนเป็นมิลลิเมตร Date and amount of rainfall in millimeters กุมภาพันธ์ February 6	7	8	9	10	11	12	ฝนรวม มม. Total rainfall mm.	ฝนรวมตั้งแต่ 1 มกราคม Accumulative rainfall since 1 January ปริมาณ มม. Amount mm.	สูงต่ำกว่าปกติ Above or below Normal
51 ระนอง	RANONG								0.0	39.0	+ 2.8
52 กระบุรี	Kra Buri								0.0	10.9	
53 พังงา	PHANGNGA								0.0	69.0	- 15.0
54 ตะกั่วป่า	Takua Pa								0.0	103.7	
55 กะปง	Kapong								0.0	40.8	
56 ท้ายเหมือง	Thai Muang								0.0	82.7	
57 ตะกั่วทุ่ง	Takua Thung								0.0	86.6	
58 ทับปุด	Thap Put								0.0	46.5	
59 ภูเก็ต	PHUKET*								0.0	24.0	- 23.4
60 สนามบินภูเก็ต	Phuker Airport*								0.0	59.5	- 9.9
61 กระบี่	KRABI								0.0	47.8	
62 อ่าวลึก	Ao Luk								0.0	72.1	
63 คลองท่อม	Khlong Tom								0.0	30.0	
64 ตรัง	TRANG								0.0	77.8	+ 20.8
65 สนามบินตรัง	Trang Airport*										
66 สิเกา	Sikao								0.0	7.5	
67 ย่านตาขาว	Yan Ta Khao								0.0	31.1	
68 ปะเหลียน	Palian								0.0	9.2	
69 สตูล	SATUN								0.0	0.3	- 45.6
70 ทุ่งหว้า	Thung Wa								0.0	12.0	

สถานีฝน	Station	วันที่และจำนวนน้ำฝนเป็นมิลลิเมตร Date and amount of rainfall in millimeters							ฝนรวม มม. Total rainfall mm.	ฝนรวมตั้งแต่ 1 มกราคม Accumulative rainfall since 1 January	
		กุมภาพันธ์ February								ปริมาณ มม. Amount mm.	สูงต่ำกว่าปกติ Above or below Normal
		6	7	8	9	10	11	12			
กรุงเทพมหานคร	**BANGKOK METROPOLIS**										
1 สถานีเครื่องรับส่งวิทยุนนทบุรี	Overseas Radio Receiving Station								0.0	0.0	
2 ร.ร. การช่างนนทบุรี	Nonthaburi Trade School								0.	11.6	
3 พลังงานปรมาณูแห่งชาติ	Atomic Energy For Peace								0.0	35.0	
4 กองกำกับการรถวิทยุ ฯ	MMP. Sub Division Car Center								0.0	40.1	
5 วิทยาลัยครูจันทรเกษม	Chankasem College Education								0.0	0.0	
6 การไฟฟ้าฝ่ายผลิต	Electrical Supply Authority								0.0	67.0	
7 ศูนย์ฝึกการบินพลเรือน	Civil Aviation Training Center										
8 ร.ร. โยธินบูรณะ	Yothin Burana School								0.0	0.0	
9 สถานีรถไฟบางบำหรุ	Bang Bamru Railway Station										
10 ร.ร. พาณิชการสยาม	Siam Commercial School								0.0	48.6	
11 ร.ร. การประชาสัมพันธ์	Public Relation School								0.0	59.2	
12 ร.ร. สามเสนนอก	Sam Sen Nok School								0.0	26.1	
13 มหาวิทยาลัยรามคำแหง	Ramkhamhaeng University								0.0	23.4	
14 ร.ร. ศรีอุลัย	Sri Ulai School								0.0	43.1	
15 [illegible] จิตรลดา	Chitlada School								0.0	45.0	
16 เขตบางกะปิ	Bangkapi Boundary										
17 เขตหนองจอก	Nong Chok Boundary										
18 กระทรวงศึกษาธิการ	Ministry of Education								0.0	0.0	
19 ร.ร. ช่างกลวิทยา	Changkol Visthaya School								0.0	24.3	
20 ร. 1 พัน 2 รอ.	Second Infantry Battalion										
21 บ้านมนังคศิลา	Ban Manangkha Sila								0.0	62.6	
22 ร.ร. โพสิตสโมสร	Kosit Samosorn School								0.0	46.6	
23 ประตูน้ำปทุมวัน	Pathumwan Irr.								0.0	41.4	
24 ร.ร. เฉลิมสาสน์ศึกษา	Chaloemsart Suksa School								0.0	34.8	
25 วิทยาลัยเพาะช่าง	Poh Chang College								0.0	24.2	
26 ร.ร. มาแตร์เดอี	Mater Dei School								0.0	36.2	
27 สถานีจ่ายไฟฟ้าบางกะปิ	Sup Center of Electrial Supply-Bangkapi								0.0	33.0	
28 วิทยาลัยพาณิชการธนบุรี	Thonburi Commercial College								0.0	29.5	
29 วิทยาลัยครูบ้านสมเด็จ	Bansomdet Teacher College								0.0	0.0	
30 เขตคลองสาน	Khlong San Boundary										
31 ร.ร. เตรียมทหาร	Armed Force Academy Preparatory-School								0.0	5.8	
32 ร.ร. กรุงเทพคริสเตียน	Bangkok Christian College								0.0	46.6	
33 ร.ร. ศรีวิกรม์	Sriviborn School										
34 ประตูน้ำพระโขนง	Prakhanong Irr.								0.0	40.4	
35 ร.ร. สมจิตศึกษา	Somchit Suksa School								0.0	0.0	
36 [illegible] ยานนาเวศวิทยาคม	Yannawa Visthayakhom School								0.0	31.7	
37 ร.ร. พระโขนง	Prakhanong School								0.0	0.0	
38 ร.ร. ช่องนนทรี	Chong Nonthri School								0.0	58.6	

อุณหภูมิสูงสุดและต่ำสุดประจำวันที่ ๖ – ๑๒ กุมภาพันธ์ ๒๕๒๑

Daily Max. and Min. Temperature 6 – 12 February 1978

สถานี	Station	อุณหภูมิสูงสุดและต่ำสุดเป็นองศา ซ. Max. and Min. Temperature in degree C.							เฉลี่ยสูงสุด ต่ำสุด Average Max. Min.	เฉลี่ยในสัปดาห์ Weekly Mean	ค่าปกติประจำเดือน Monthly Normal
		6	7	8	9	10	11	12			
ภาคเหนือ	**NORTHERN PART**										
1 เชียงราย	CHIANG RAI	29.7 / 13.2	30.0 / 11.6	29.8 / 10.0	30.7 / 10.5	29.6 / 12.0	30.3 / 13.4	30.7 / 12.2	30.1 / 11.8	21.0	21.7
2 แม่ฮ่องสอน	MAE HONG SON	31.0 / 13.5	31.0 / 12.0	31.0 / 13.2	28.5 / 13.5	30.3 / 13.5	31.0 / 14.7	32.0 / 14.2	30.8 / 13.5	22.2	23.2
3 เชียงใหม่	CHIANG MAI	30.2 / 13.5	30.0 / 12.5	30.7 / 12.3	30.0 / 11.5	29.1 / 11.0	30.0 / 13.2	30.7 / 13.5	30.1 / 12.5	21.5	23.1
4 น่าน	NAN	33.0 / 14.2	33.5 / 14.0	33.0 / 13.0	33.0 / 14.1	33.0 / 13.8	32.5 / 13.7	33.5 / 13.7	33.2 / 14.1	23.7	23.7
5 ท่าวังผา	Tha Wang Pha	31.0 / 12.5	32.0 / 12.0	33.1 / 11.0	33.1 / 11.6	32.5 / 11.2	32.5 / 12.7	32.0 / 14.0	32.7 / 12.1	22.4	
6 ลำปาง	LAMPANG	32.0 / 14.1	32.3 / 13.4	33.7 / 13.5	33.0 / 12.7	32.5 / 13.2	34.2 / 14.8	34.0 / 13.6	33.3 / 14.0	23.7	24.0
7 แม่สะเรียง	Mae Sariang	31.2 / 13.2	30.0 / 12.0	31.0 / 11.4	30.0 / 10.1	30.2 / 12.5	31.4 / 13.2	32.1 / 12.8	31.1 / 12.1	21.6	23.4
8 แพร่	PHRAE	33.0 / 15.7	33.2 / 16.2	33.7 / 15.8	33.7 / 16.7	33.7 / 16.8	32.9 / 15.9	33.2 / 16.1	33.3 / 16.4	24.9	24.5
9 อุตรดิตถ์	UTTARADIT	35.4 / 18.4	35.5 / 19.0	35.0 / 18.8	35.5 / 18.5	35.7 / 19.4	35.5 / 19.1	33.5 / 20.7	35.2 / 19.1	27.2	26.1
10 ตาก	TAK	33.1 / 18.4	34.6 / 19.5	37.1 / 19.4	35.6 / 21.4	37.0 / 19.5	36.8 / 18.5	38.0 / 22.8	36.3 / 19.9	28.1	26.7
11 เขื่อนภูมิพล	Bhumibol Dam	35.6 / 19.2	35.5 / 19.5	35.2 / 21.5	35.4 / 21.2	35.7 / 21.1	36.0 / 19.9	36.1 / 22.0	35.6 / 20.8	28.1	26.5
12 พิษณุโลก	PHITSANULOK	34.6 / 20.4	34.8 / 24.1	35.0 / 22.1	33.7 / 21.8	34.7 / 22.9	34.9 / 23.1	35.0 / 24.7	34.7 / 22.7	28.7	26.8
13 แม่สอด	Mae Sot	34.6 / 17.1	38.3 / 18.2	33.1 / 15.7	32.0 / 16.2	38.5 / 15.1	33.5 / 14.5	34.0 / 17.8	33.1 / 16.0	24.6	25.[illegible]
14 เพชรบูรณ์	PHETCHABUN	35.6 / 20.0	35.2 / 23.5	34.7 / 21.4	35.1 / 21.2	36.7 / 20.9	36.0 / 20.6	35.3 / 21.8	35.5 / 21.3	28.4	25.9
15 หล่มสัก	Lom Sak	35.5 / 18.5	34.5 / 21.4	34.8 / 19.8	33.5 / 20.2	35.2 / 19.8	35.3 / 20.2	35.2 / 20.8	34.9 / 20.1	27.5	
16 วิเชียรบุรี	Wichian Buri	35.2 / 22.2	35.2 / 22.8	35.4 / 21.5	35.3 / 22.2	35.8 / 22.0	36.4 / 20.8	36.7 / 21.9	35.7 / 21.9	28.8	
ภาคตะวันออกเฉียงเหนือ	**NORTHEASTERN PART**										
1 หนองคาย	NONG KHAI	35.2 / 19.8	31.6 / 20.7	35.0 / 19.3	33.6 / 21.0	35.0 / 21.5	35.9 / 20.5	34.4 / 22.8	34.4 / 20.8	27.6	23.9
2 เลย	LOEI	34.2 / 17.4	34.1 / 19.4	34.1 / 18.3	34.0 / 17.4	34.3 / 18.2	35.6 / 18.8	35.5 / 19.5	34.5 / 18.1	26.3	23.6
3 อุดรธานี	UDON THANI	33.7 / 20.4	32.8 / 22.2	34.0 / 20.2	33.3 / 21.5	34.2 / 22.3	34.2 / 21.5	34.8 / 23.5	33.8 / 21.7	27.8	24.8
4 สกลนคร	SAKON NAKHON	33.5 / 19.9	33.8 / 21.6	33.4 / 21.9	34.8 / 24.0	35.9 / 22.1	35.1 / 22.1	34.0 / 23.4	34.7 / 22.1	28.2	23.9
5 นครพนม	NAKHON PHANOM	34.3 / 18.4	32.4 / 20.5	32.8 / 20.8	33.4 / 22.2	35.0 / 21.2	34.7 / 21.1	33.6 / 22.8	33.7 / 21.0	27.4	23.8
6 มุกดาหาร	Mukdahan	34.7 / 19.2	34.3 / 19.8	34.2 / 20.8	35.1 / 21.2	36.2 / 22.8	36.3 / 22.9	36.5 / 23.2	35.3 / 21.3	28.3	24.3
7 ขอนแก่น	KHON KAEN	34.4 / 21.2	33.8 / 23.0	35.3 / 21.8	35.7 / 23.3	36.1 / 24.1	36.9 / 23.4	36.2 / 24.4	35.5 / 23.0	29.3	25.7
8 โกสุมพิสัย	Kosum Phisai	34.5 / 20.8	33.3 / 23.0	34.5 / 22.8	35.1 / 23.5	35.5 / 22.5	36.3 / 22.1	24.3	34.8 / 22.7	28.8	
9 ร้อยเอ็ด	ROI ET	34.3 / 21.0	33.5 / 23.8	33.6 / 23.4	35.4 / 23.8	35.6 / 23.5	35.8 / 24.3	36.3 / 23.9	34.8 / 23.3	29.1	25.6
10 ชัยภูมิ	CHAIYAPHUM	34.6 / 22.3	35.0 / 23.4	35.2 / 23.2	35.8 / 23.8	35.8 / 23.7	36.2 / 22.8	36.0 / 24.2	35.5 / 23.3	29.4	25.9
11 อุบลราชธานี	UBON RATCHATHANI	34.3 / 19.4	34.0 / 21.1	34.8 / 22.0	35.5 / 22.8	36.4 / 22.2	35.7 / 22.7	36.7 / 22.7	35.2 / 21.8	28.5	26.1
12 สุรินทร์	SURIN	34.5 / 20.1	34.8 / 21.1	35.2 / 22.1	35.8 / 21.9	36.3 / 22.4	35.7 / 22.9	35.6 / 22.8	35.4 / 21.9	28.7	26.1
13 ท่าตูม	Tha Tum	35.8 / 19.9	34.8 / 22.3	35.7 / 23.5	36.3 / 23.1	37.1 / 23.7	36.7 / 23.8	36.3 / 24.3	36.1 / 22.9	29.5	
14 นางรอง	Nang Rong	34.2 / 21.8	34.6 / 22.0	35.1 / 22.8	35.2 / 22.8	35.8 / 22.7	23.0		35.0 / 22.5	28.8	

สถานี	Station	อุณหภูมิสูงสุดและต่ำสุดเป็นองศา ซ. Max. and Min. Temperature in degree C. 6	7	8	9	10	11	12	เฉลี่ยสูงสุด ต่ำสุด Average Max. Min.	เฉลี่ยในสัปดาห์ Weekly Mean	ค่าปกติประจำเดือน Monthly Normal
15 นครราชสีมา	NAKHON RATCHASIMA.	35.3 20.6	35.4 22.1	35.1 23.3	36.0 22.6	37.0 24.2	37.0 22.5	36.8 24.0	36.1 22.8	29.5	26.6
16 ไชยภูมิ	Chok Chai	33.7 20.2	34.6 21.4	34.9 22.4	35.6 21.5	35.5 23.8	22.5		34.9 22.0	28.5	
ภาคกลาง	**CENTRAL PART**										
1 นครสวรรค์	NAKHON SAWAN	35.4 23.1	35.4 23.4	34.9 23.7	34.7 23.8	35.7 23.9	34.9 24.1	35.4 24.2	35.2 23.7	29.5	27.7
2 ลพบุรี	LOP BURI	34.2 23.6	34.5 24.0	34.6 24.0	35.2 23.6	35.2 23.6	34.1 23.5	35.3 23.6	34.7 23.5	[illegible].1	28.3
3 สุพรรณบุรี	SUPHAN BURI	34.6 22.0	34.8 22.9	34.7 22.7	35.3 22.6	34.2 22.4	34.7 22.0	35.0 22.7	34.8 22.5	26.7	27.6
4 กาญจนบุรี	KANCHANABURI	35.3 22.5	36.6 23.5	37.1 23.0	37.1 23.0	36.9 21.4	36.4 22.0	36.5 21.3	36.6 22.4	29.5	27.6
5 ทองผาภูมิ	Thong Pha Phum	35.0 20.3	33.5 19.8	34.8 18.1	34.6 17.2	35.5 16.8	35.3 17.1	36.5 19.4	35.0 18.4	26.7	
6 สนามบินดอนเมือง	Don Muang Airport	32.0 22.0	32.8 22.6	32.5 23.0	32.0 22.5	32.0 22.8	32.1 23.0	31.9 23.0	32.2 22.7	27.5	27.6
7 กรุงเทพมหานคร	BANGKOK METROPOLIS	32.2 23.5	32.7 24.1	32.8 24.8	32.3 24.6	32.2 24.2	32.2 25.5	32.6 24.3	32.4 24.4	28.4	27.9
8 ศูนย์วิจัย ฯ บางนา	Bang Na	31.8 23.0	32.3 23.4	32.2 24.5	33.3 24.0	33.2 24.0	33.1 25.1	33.0 23.6	32.7 20.5	26.6	
ภาคตะวันออก	**EASTERN PART**										
1 ปราจีนบุรี	PRACHIN BURI	34.5 23.8	34.5 24.0	34.8 24.0	34.5 23.5	34.7 23.5	34.5 23.7	35.2 23.7	34.7 23.7	29.2	27.7
2 กบินทร์บุรี	Kabin Buri	35.8 23.0	36.0 22.4	35.8 22.8	36.1 22.2	35.8 22.0	35.8 22.4	36.6 24.0	36.0 22.7	29.4	
3 อรัญประเทศ	Aranyaprathet	35.7 22.6	35.5 23.3	35.2 23.3	32.5 23.0	36.5 23.8	36.7 23.9	37.4 23.5	35.6 23.3	29.5	27.8
ชลบุรี	CHON BURI	31.1 23.0	32.0 24.0	31.8 23.9	32.2 24.6	32.4 24.8	32.3 25.3	32.9 24.8	32.2 24.3	28.3	27.3
5 เกาะสีชัง	Ko Si Chang	29.7 23.9	30.2 24.0	30.1 25.5	30.1 25.0	30.8 23.5	29.8 25.4	30.5 24.9	30.1 24.9	27.5	27.6
6 สัตหีบ	Sattahip	30.1 22.2	30.6 24.0	30.6 25.4	30.2 25.5	30.6 25.5	30.7 24.5	31.0 25.0	30.6 24.8	27.6	29.2
7 ระยอง	RAYONG										
8 จันทบุรี	CHANTHABURI	31.0 22.1	31.0 22.5	31.3 22.8	32.1 22.8	31.7 23.6	31.2 24.2	32.0 24.1	31.5 23.1	27.3	27.0
9 คลองใหญ่	Khlong Yai	31.1 22.8	31.7 22.9	31.5 23.8	31.9 22.5	32.2 24.1	32.5 23.7	32.3 23.0	31.9 23.3	27.6	26.7
ภาคใต้	**SOUTHERN PART**										
1 หัวหิน	Hua Hin	30.1 22.8	31.3 22.4	31.1 22.6	30.9 22.2	30.9 22.4	31.8 22.8	31.2 22.5	31.0 22.5	26.8	26.3
2 ประจวบคีรีขันธ์	PRACHUAP KHIRI KHAN	29.4 21.4	30.3 21.0	30.8 20.7	29.9 21.4	30.4 21.2	30.5 20.3	30.8 20.1	30.3 20.9	25.6	25.9
3 ชุมพร	CHUMPHON	30.7 22.0	31.0 21.2	30.8 20.8	31.2 19.0	31.2 20.5	31.1 19.8	31.1 20.7	31.0 20.5	25.8	26.1
4 สุราษฎร์ธานี	SURAT THANI	30.1 18.8	31.1 19.2	31.0 19.1	30.8 18.7	31.1 20.2	32.7 18.5	32.3 19.8	31.6 19.0	25.3	26.6
5 เกาะสมุย	Ko Samui	29.2 24.0	29.2 25.2	29.4 26.2	29.9 22.8	29.5 23.3	30.1 23.7	29.7 25.5	29.6 24.4	27.0	
6 นครศรีธรรมราช	NAKHON SI THAMMARAT	30.6 21.4	30.6 21.3	30.1 21.2	30.9 20.4	30.7 20.7	31.8 20.6	31.0 20.8	30.7 20.9	25.8	26.5
7 สงขลา	SONGKHLA	29.9 23.0	30.1 23.8	30.3 24.5	30.5 23.2	30.3 22.8	29.7 23.5	30.2 22.7	30.1 23.9	27.0	27.3
8 ปัตตานี	PATTANI	32.3 20.9	31.7 21.5	31.0 20.7	31.2 20.0	31.4 19.3	32.1 19.4	32.4 19.4	31.7 20.2	26.0	26.4
9 นราธิวาส	NARATHIWAT	31.5 20.7	30.0 21.5	30.1 22.4	30.3 21.5	30.1 19.7	31.7 20.9	30.7 21.1	30.6 21.1	25.9	26.8
10 ระนอง	RANONG	33.3 21.5	34.6 20.8	33.2 19.8	34.4 19.2	35.0 20.0	35.0 20.0	35.0 20.3	34.3 20.3	27.3	26.9
11 ภูเก็ต	PHUKET	32.5 21.5	33.1 23.2	34.5 24.1	34.2 23.5	33.3 23.2	35.4 24.4	33.1 23.9	33.7 23.7	28.7	28.0
12 สนามบินภูเก็ต	Phuket Airport	33.5 20.5	33.7 21.1	32.6 22.6	34.0 23.5	34.5 23.9	34.0 23.0	33.1 22.9	33.6 22.5	28.1	27.2
13 สนามบินตรัง	Trang Airport	33.1 20.9	33.4 20.3	33.8 22.4	34.3 20.8	33.7 20.0	33.2 19.6	34.0 19.8	33.7 20.6	27.2	27.7

REMARKS

1. **Meteorological Department's Station** (with * mark). Rainfall observation is performed daily at 07.00 a.m. by the Meteorological Department's personnel. Therefore the daily amount of rainfall in this publication means the total amount of rainfall in 24 hr. period from 07.00 a.m. of the recorded date to 07.00 a.m. of the following day.

2. **Voluntary Rainfall Station** (without * mark) located at District and Province. Rainfall observation is performed daily at 09.00 a.m. by the voluntary observer. The daily amount of rainfall means the total amount of rainfall in 24 hr. period from 09.00 a.m. of the recorded date to 09.00 a.m. of the following day.

3. **Rainfall and Temperature Data.** The daily rainfall and temperature observations are submitted to the Meteorological Department soon after the measurement by the following means :—

   — By radio or telegraph from the Meteorological Department's stations.

   — By telegraph from voluntary rainfall stations

   Those daily reports generally arrive at the Meteorological Department from about 07.00 a.m. to 07.00 p.m.

4. **Rainfall Intensity in 1 day** (24 hours)

Light Rainfall	amounts	0.1 — 10.0	millimetres
Moderate Rainfall	,,	10.1 — 35.0	,,
Heavy Rainfall	,,	35.1 — 90.0	,,
Very Heavy Rainfall	,,	90.1	millimetres and above
Blank	represents	No rainfall or observation of rainfall does not arrive in time for publication.	
T	,,	Trace or light rainfall with amount less than 0.1 millimetres.	

Various Data in this publication are published hurriedly to service the user. Therefore the user should be cautious in using them. If there is any doubts please inquired the Meteorological Statistics Subdivision of the Climatology Division for further informations by dialing the number 3916054 and 3910178.

Meteorological Department
Bangkok Metropolis

Climatology Division.

● กำหนดออก สัปดาห์ละ 1 ฉบับ ปีละ 52 ฉบับ

● ค่าบำรุง ฉบับละ 5 บาท ปีละ 150 บาท

● การบอกรับ ติดต่อที่กองภูมิอากาศ กรมอุตุนิยมวิทยา

โทร. 3916054

พิมพ์ที่โรงพิมพ์กรมอุตุนิยมวิทยา กระทรวงคมนาคม กรุงเทพมหานคร

นายสมิทธ ธรรมสโรช ผู้พิมพ์ผู้โฆษณา 2521

M06.1/593
T364we

กรมอุตุนิยมวิทยา กระทรวงคมนาคม

รายงานอากาศประจำสัปดาห์ ระหว่างวันที่ ๑๓ – ๑๙ กุมภาพันธ์ ๒๕๒๑

และ

การคาดหมายลักษณะอากาศ ระหว่างวันที่ ๒๐ – ๒๖ กุมภาพันธ์ ๒๕๒๑

ฉบับที่ ๗/๒๕๒๑

น.อ. ดร. ขจิต บัวจิตติ ร.น.

อธิบดีกรมอุตุนิยมวิทยา

METEOROLOGICAL DEPARTMENT
MINISTRY OF COMMUNICATIONS

BANGKOK, THAILAND

WEEKLY WEATHER REPORT

DURING THE PERIOD 13 – 19 FEBRUARY 1978

AND

WEATHER OUTLOOK

DURING 20 – 26 FEBRUARY 1978

No.7/1978

Capt. Kajit Buajitti R.T.N.

Director – General

CENTRAL
LIBRARY
AUG 1980
N.O.A.A.
U. S. Dept. of Commerce

หมายเหตุ

1. **สถานีของกรมอุตุนิยมวิทยา** (มีเครื่องหมาย *) ทำการตรวจวัดจำนวนฝนตกเวลา 07.00 น. ทุกวัน โดยเจ้าหน้าที่ของกรมอุตุนิยมวิทยา ดังนั้น จำนวนฝนรายวันในรายงานเล่มนี้ หมายถึงปริมาณฝนรวมในช่วงเวลา 24 ชั่วโมง ตั้งแต่เวลา 07.00 น. ของวันที่แจ้งไว้ในรายงาน จนถึงเวลา 07.00 น. ของวันรุ่งขึ้น

2. **สถานีฝนอำเภอและจังหวัด** (ไม่มีเครื่องหมาย *) ทำการตรวจวัดจำนวนฝนตกเวลา 09.00 น. ทุกวัน โดยเจ้าหน้าที่ ที่อยู่ในอำเภอหรือจังหวัดที่ได้รับแต่งตั้งจากกรมอุตุนิยมวิทยา ดังนั้น จำนวนฝนรายวัน หมายถึงปริมาณฝนรวมในช่วงเวลา 24 ชั่วโมง ตั้งแต่เวลา 09.00 น. ของวันที่แจ้งไว้ในรายงานจนถึงเวลา 09.00 น. ของวันรุ่งขึ้น

3. **ข้อมูลฝนและอุณหภูมิ** ที่พิมพ์ในรายงานเล่มนี้ เป็นข้อมูลที่เจ้าหน้าที่ผู้ทำการตรวจรายงานมายังกรมอุตุนิยมวิทยา ทุกวันภายหลังการตรวจ

   — สถานีของกรมอุตุนิยมวิทยา รายงานทางวิทยุโทรศัพท์หรือโทรเลข

   — สถานีฝนอำเภอและจังหวัด รายงานทางโทรเลข

   รายงานดังกล่าวนี้ กรมอุตุนิยมวิทยา จะได้รับ ตั้งแต่เวลาประมาณ 07.00 น. จนถึงเวลา 19.00 น.

4. **เกณฑ์ฝนใน 1 วัน** (24 ชั่วโมง)

ฝนเล็กน้อย	จำนวนตั้งแต่	0.1 — 10.0 มิลลิเมตร
ฝนปานกลาง	„	10.1 — 35.0 „
ฝนหนัก	„	35.1 — 90.0 „
ฝนตกหนักมาก	„	90.1 มิลลิเมตร ขึ้นไป
ช่องว่าง	หมายความว่า	ไม่มีฝนตกหรือยังไม่ได้รับรายงาน
T	„	ฝนตกน้อยไม่ถึง 0.1 มิลลิเมตร

ข้อมูลต่าง ๆ เหล่านี้ได้ดำเนินการจัดพิมพ์โดยรีบด่วน เพื่อสนองความต้องการแก่ผู้ใช้ จึงยังไม่ได้ทำการตรวจสอบ ดังนั้น ผู้ใช้จึงควรพิจารณาข้อมูลก่อนที่จะนำไปใช้ หากมีข้อสงสัยประการใด โปรดติดต่อสอบถามเจ้าหน้าที่ งานสถิติอุตุนิยมวิทยา กองภูมิอากาศ โทรศัพท์ 3916054 และ 3910178

กองภูมิอากาศ กรมอุตุนิยมวิทยา

กรุงเทพมหานคร

การคาดหมายลักษณะอากาศใน ๗ วันข้างหน้า
ตั้งแต่วันที่ ๒๐ – ๒๖ กุมภาพันธ์ ๒๕๒๑
ลักษณะทั่วไป

สันความกดอากาศสูงซึ่งปกคลุมประเทศไทย จะอ่อนกำลังลงเป็นลำดับ

ภาคเหนือ ภาคตะวันออกเฉียงเหนือ	อากาศเย็นกับมีหมอกในตอนเช้า และจะมีฝนบางแห่งในภาคเหนือตอนต้นสัปดาห์ อุณหภูมิจะสูงขึ้นทั่วไป
ภาคกลาง ภาคตะวันออกรวมทั้งชายฝั่ง	มีหมอกบางในตอนเช้า และอุณหภูมิจะสูงขึ้นเป็นลำดับ
ภาคใต้ฝั่งตะวันออก ภาคใต้ฝั่งตะวันตก	จะมีฝนบางแห่งในระหว่างบ่ายถึงค่ำ
กรุงเทพมหานคร	มีหมอกบางในตอนเช้า และอุณหภูมิจะสูงขึ้นเป็นลำดับ

กรมอุตุนิยมวิทยา

๒๐ ก.พ. ๒๑

Weather outlook for the period 20 – 26 February 1978
General Situation

The wedge of the high pressure area over Thailand will gradually weaken.

Northern Part: Northeastern Part:	Cool weather with fog in the morning with isolated showers in Northern Part at the beginning of the week and general increase in temperature.
Central Part: Eastern part and Coastal Area:	Light fog in the morning with gradual increase in temperature.
Southern Thailand East Coast: Southern Thailand West Coast:	Isolated showers during afternoon and evening.
Bangkok Metropolis:	Light fog in the morning with gradual increase in temperature.

Meteorological Department
20 February 1978

สรุปลักษณะอากาศทั่วไปในรอบสัปดาห์
ตั้งแต่วันที่ ๑๓ – ๑๙ กุมภาพันธ์ ๒๕๒๑

๑. ลิ่มความกดอากาศสูงในประเทศจีนซึ่งมีกำลังแรงได้แผ่ลงมาปกคลุมประเทศไทยตอนบนในระยะครึ่งหลังของสัปดาห์ และอมมรสุมตะวันออกเฉียงเหนือมีกำลังค่อนข้างแรงได้พัดปกคลุมอ่าวไทยในระยะต้นสุดสัปดาห์ ลักษณะเช่นนี้ทำให้ในบริเวณประเทศไทยตอนบนมีอุณหภูมิลดลงโดยทั่วไปและมีฝนเป็นแห่ง ๆ ในภาคตะวันออกเฉียงเหนือในตอนต้นสัปดาห์ ส่วนภาคกลางตอนล่าง ภาคตะวันออก และภาคใต้ฝั่งตะวันออกมีฝนกระจายกับมีฝนตกหนักบางแห่งในระยะครึ่งหลังของสัปดาห์ ภาคอื่น ๆ นอกนั้นมีฝนบางแห่ง

๒. รายงานอุณหภูมิต่ำสุดในภาคต่าง ๆ ของประเทศไทยมีดังนี้.–

ภาคเหนือ	๑๒.๐ °ซ.ที่ อ.เมือง	จ.เชียงราย	เมื่อวันที่	๑๓	ก.พ.
ภาคตะวันออกเฉียงเหนือ	๑๒.๒ °ซ.ที่ อ.เมือง	จ.เลย	"	๑๙	ก.พ.
		จ.นครพนม	"	๑๙	ก.พ.
ภาคกลาง	๑๗.๓ °ซ.ที่ อ.ทองผาภูมิ	จ.กาญจนบุรี	"	๑๙	ก.พ.
ภาคตะวันออก	๑๘.๓ °ซ.ที่ อ.กบินทร์บุรี	จ.ปราจีนบุรี	"	๑๙	ก.พ.
ภาคใต้	๑๘.๒ °ซ.ที่ อ.เมือง	จ.สุราษฎร์ธานี	"	๑๓	ก.พ.

๓. รายงานปริมาณฝนสูงสุดในภาคต่าง ๆ ของประเทศไทยมีดังนี้.–

ภาคเหนือ	[illegible] มม.ที่ อ.เมือง	จ.เชียงราย	เมื่อวันที่	๑๗	ก.พ.
ภาคตะวันออกเฉียงเหนือ	๔๑.๖ มม.ที่ อ.เมือง	จ.นครราชสีมา	"	๑๓	ก.พ.
ภาคกลาง	๕๓.๕ มม.ที่ อ.บางพลี	จ.สมุทรปราการ	"	๑๖	ก.พ.
ภาคตะวันออก	๔๖.๖ มม.ที่ อ.สัตหีบ	จ.ชลบุรี	"	๑๖	ก.พ.
ภาคใต้	๑๐๙.๓ มม.ที่ อ.เมือง	จ.ชุมพร	"	๑๘	ก.พ.

กรมอุตุนิยมวิทยา

๑ ก.พ. ๒๑

Weekly Weather Summary

Period 13 - 19 February 1978

1. The intensified anticyclone in China extended it's wedge to covered Upper Thailand during the second half of the week and rather active northeast monsoon prevailed over the Gulf of Thailand during the week-end. Consequently, decreasing in temperature experienced in Upper Thailand with widely scattered showers in the Northeastern Part during the beginning of the week. Scattered showers with isolated heavy falls occurred in the lower portion of Central Part, Eastern Part and Southern Thailand East Coast during the second half and isolated showers were reported in the rest parts.

2. Lowest temperatures in various parts of Thailand were as follows:-

Northern Part	12.0°C.at Amphoe Muang	Chiang Rai	on	13	Feb.
Northeastern Part	12.2°C.at Amphoe Muang	Loei	"	19	Feb.
		Nakhon Phanom	"	19	Feb.
Central Part	17.3°C.at Thong Pha Phum	Kanchanaburi	"	15	Feb.
Eastern Part	18.3°C.at Kabin Buri	Prachin Buri	"	19	Feb.
Southern Part	18.2°C.at Amphoe Muang	Surat Thani	"	13	Feb.

3. Heaviest rainfall were recorded at following places:-

Northern Part	16.6 mm.at Amphoe Muang	Chiang Rai	on	17	Feb.
Northeastern Part	41.6 mm.at Amphoe Muang	Nakhon Ratchasima	"	13	Feb.
Central Part	53.5 mm.at Bang Phli	Samut Prakan	"	16	Feb.
Eastern Part	86.6 mm.at Sattahip	Chon Buri	"	16	Feb.
Southern Part	109.3 mm.at Amphoe Muang	Chumphon	"	18	Feb.

Meteorological Department
20 February 1978

ข่าวอากาศเพื่อการเกษตรประจำสัปดาห์

เมื่อวันที่ 13 – 19 กุมภาพันธ์ 2521 มีลักษณะอากาศซึ่งพอสรุปได้ดังต่อไปนี้ :-

ลิ่มความกดอากาศสูงในประเทศจีนซึ่งมีกำลังแรงได้แผ่ลงมาปกคลุมประเทศไทยตอนบนในระยะครึ่งหลังของสัปดาห์ และลมมรสุมตะวันออกเฉียงเหนือมีกำลังค่อนข้างแรงได้พัดปกคลุมอ่าวไทยในระหว่างสุดสัปดาห์ ลักษณะเช่นนี้ทำให้บริเวณประเทศไทยตอนบนมีอุณหภูมิลดลงโดยทั่วไป และมีฝนเป็นแห่ง ๆ ในภาคตะวันออกเฉียงเหนือในตอนต้นสัปดาห์ ส่วนภาคกลางตอนล่าง ภาคตะวันออก และภาคใต้ฝั่งตะวันออกมีฝนกระจายกับมีฝนตกหนักบางแห่งในระยะครึ่งหลังของสัปดาห์ ภาคอื่น ๆ นอกนั้นมีฝนบางแห่ง

ข้อควรทราบ

สัปดาห์นี้ลมตะวันออกเฉียงใต้จะพัดปกคลุมประเทศไทย ลักษณะเช่นนี้จะทำให้อากาศอุ่นขึ้นเป็นลำดับกับจะมีฝนบางแห่งในภาคเหนือตอนต้นสัปดาห์ สำหรับภาคใต้จะมีฝนน้อยกว่าสัปดาห์ที่แล้ว.

กรมอุตุนิยมวิทยา
20 กุมภาพันธ์ 2521

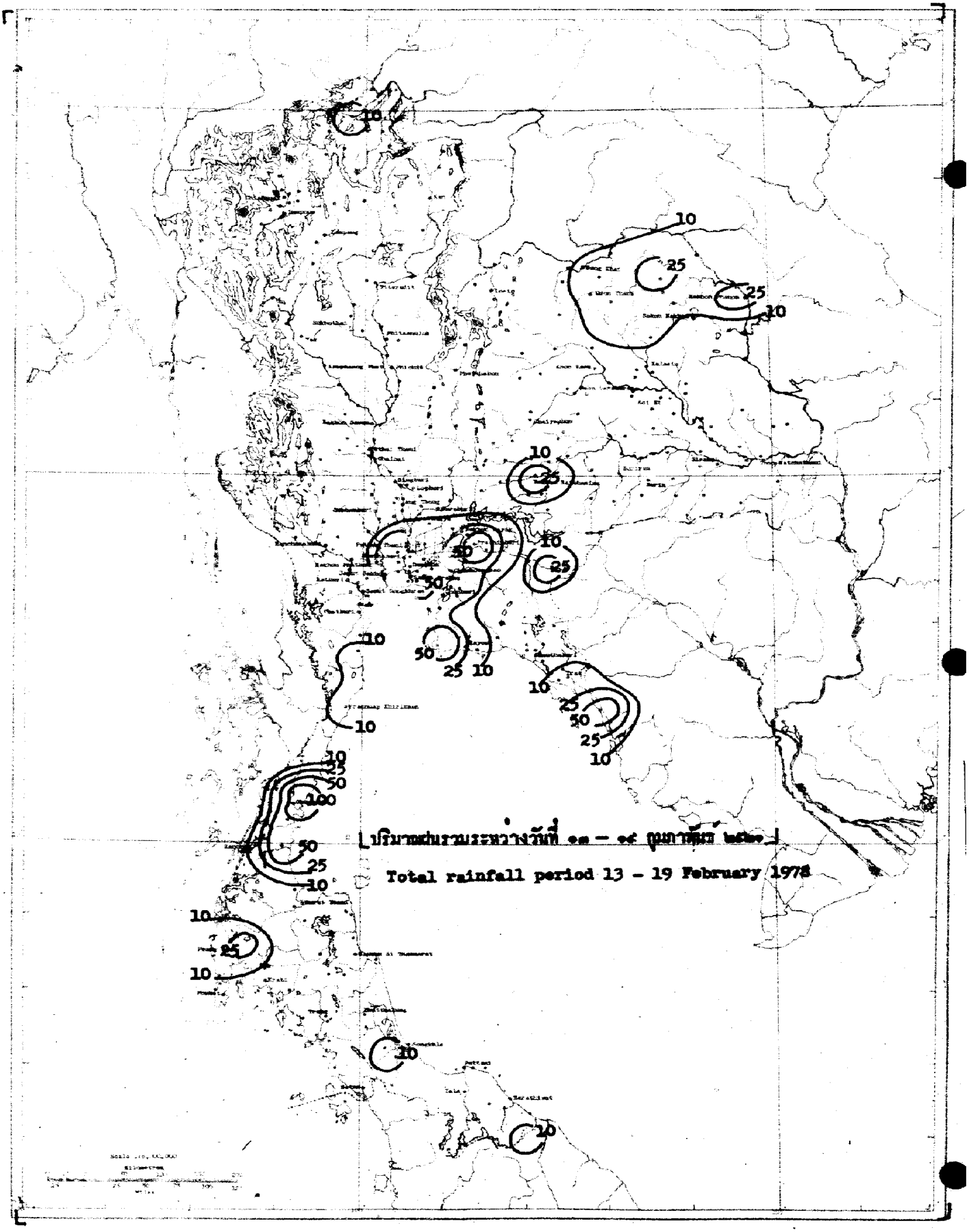
10
25
50
100
ปริมาณฝนรวมระหว่างวันที่ ๑๓ – ๑๙ กุมภาพันธ์ ๒๕๒๑
Total rainfall period 13 – 19 February 1978

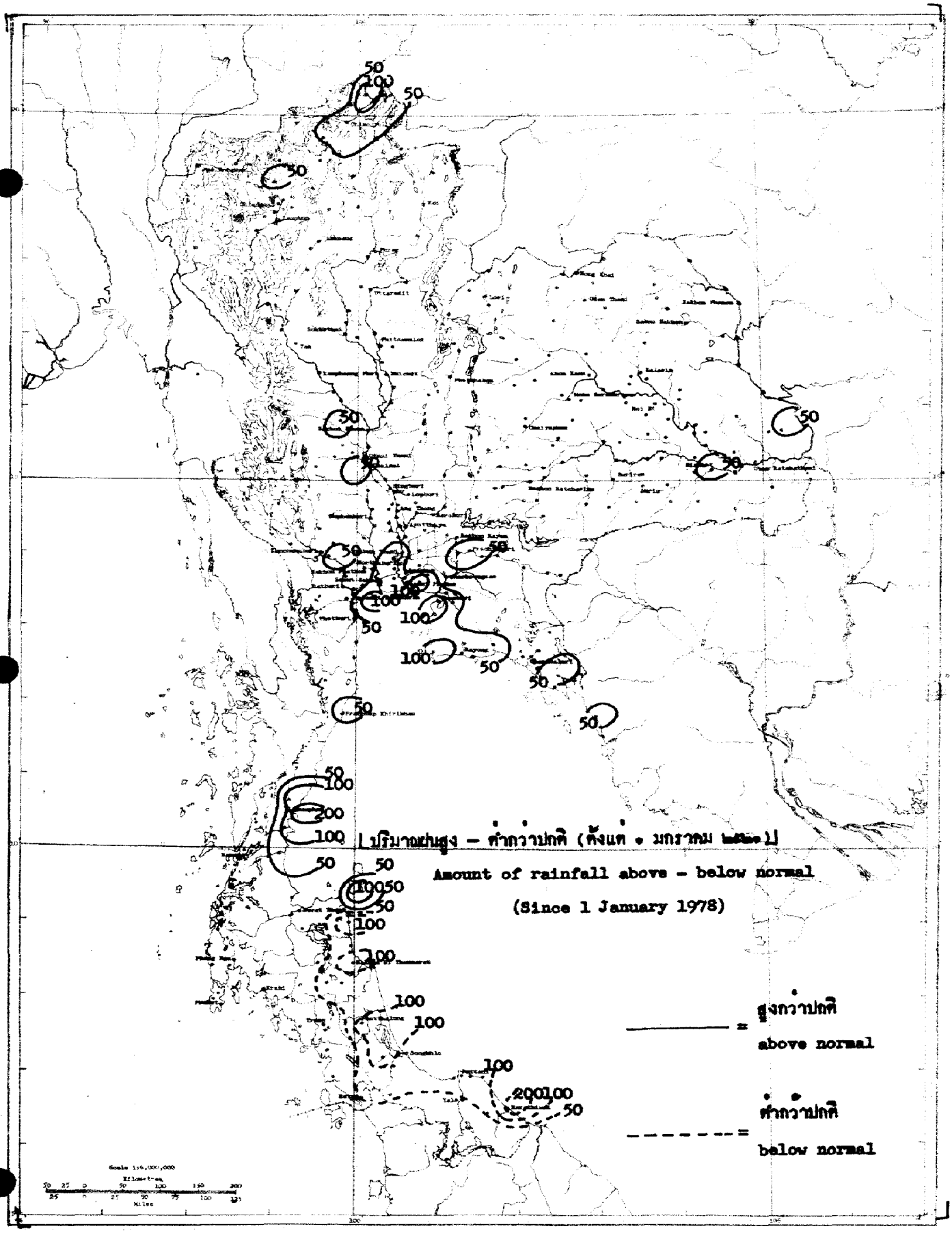
ปริมาณฝนสูง – ต่ำกว่าปกติ (ตั้งแต่ 1 มกราคม 1978)
Amount of rainfall above – below normal
(Since 1 January 1978)
สูงกว่าปกติ
above normal
ต่ำกว่าปกติ
below normal

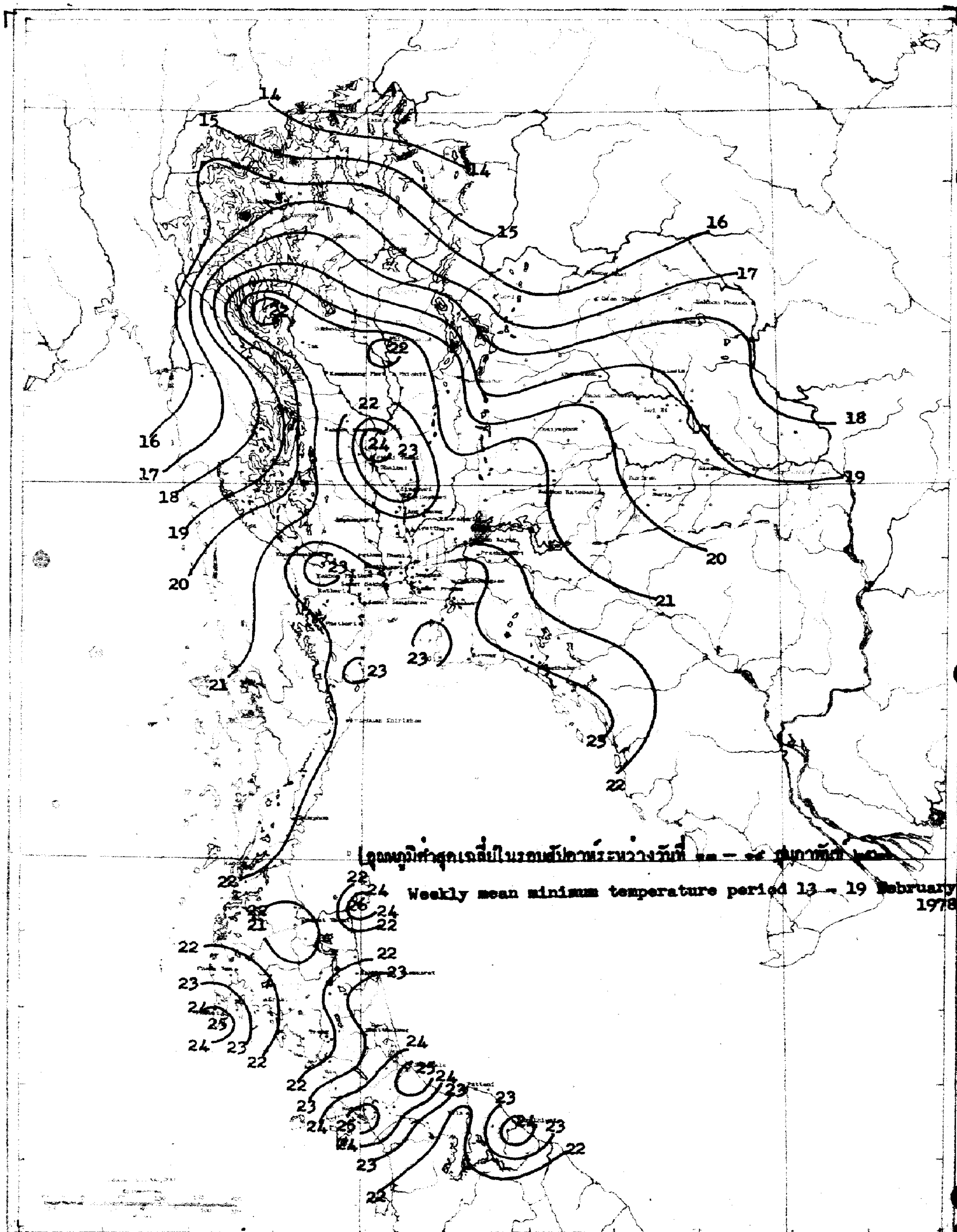

Weekly mean minimum temperature period 13 - 19 February 1978

สถานีฝน	Station	วันที่และจำนวนน้ำฝนเป็นมิลลิเมตร Date and amount of rainfall in millimeters กุมภาพันธ์ February 13	14	15	16	17	18	19	ฝนรวม มม. Total rainfall mm.	ฝนรวมตั้งแต่ 1 มกราคม Accumulative rainfall since 1 January ปริมาณ มม. Amount mm.	สูงต่ำกว่าปกติ Above or below Normal
ภาคเหนือ	**NORTHERN PART**										
1 เชียงราย	CHIANG RAI*					16.6			16.6	108.0	+86.4
2 แม่สาย	Mae Sai					T	T		T	72.0	-44.3
3 เชียงแสน	Chiang Saen						1.4		1.4	177.1	+146.9
4 เชียงของ	Chiang Khong								0.0	84.2	+62.0
5 แม่จัน	Mae Chan					0.5			0.5	41.8	+28.1
6 แม่สรวย	Mae Suai								0.0	72.0	+51.2
7 เทิง	Thoeng								0.0	68.3	+55.0
8 เชียงคำ	Chiang Kham								0.0	42.0	+27.7
9 เวียงป่าเป้า	Wiang Pa Pao								0.0	46.6	+34.1
10 พาน	Phan								0.0	72.7	+61.3
11 แม่ใจ	Mae Chai								0.0	33.8	+27.4
12 พะเยา	Phayao								0.0	17.6	+10.4
13 จุน	Chun								0.0	17.3	+ 2.9
14 แม่ฮ่องสอน	MAE HONG SON*						1.3	T	1.3	63.7	+48.3
15 ปาย	Pai								0.0	0.0	-12.1
16 ขุนยวม	Khun Yuam								0.0	23.9	+16.3
17 แม่ลาน้อย	Mae La Noi								0.0	47.0	
18 แม่สะเรียง	Mae Sariang*								0.0	41.0	+26.3
19 เชียงใหม่	CHIANG MAI*								0.0	34.6	+18.5
20 ฝาง	Fang								0.0	65.8	+45.8
21 แม่อาย	Mae Ai										
22 เชียงดาว	Chiang Dao								0.0	63.2	+45.1
23 แม่แตง	Mae Taeng								0.0	70.8	+57.9
24 แม่ริม	Mae Rim								0.0	36.1	+23.7
25 สันทราย	San Sai								0.0	35.0	+22.0
26 ดอยสะเก็ด	Doi Saket								0.0	38.2	+24.8
27 สันกำแพง	San Kamphaeng								0.0	14.4	+9.5
28 ฮางดง	Hang Dong								0.0	24.2	+14.7
29 สารภี	Saraphi								0.0	28.9	
30 สันป่าตอง	San Pa Tong								0.0	19.7	- 1.5
31 จอมทอง	Chom Thong								0.0	56.6	+39.1
32 ฮอด	Hot								0.0	11.2	- 1.0
33 ลำพูน	LAMPHUN								0.0	50.4	+45.1
34 ป่าซาง	Pa Sang								0.0	53.2	+43.6
35 ลี้	Li								0.0	32.3	+20.9
36 ลำปาง	LAMPANG*								0.0	25.1	+14.4
37 งาว	Ngao								0.0	11.7	+ 2.6
38 แจ้ห่ม	Chae Hom								0.0	20.6	+17.4
39 เกาะคา	Ko Kha								0.0	22.0	+13.6
40 สบปราบ	Sop Prap								0.0	21.3	+12.1

สถานีฝน	Station	วันที่และจำนวนน้ำฝนเป็นมิลลิเมตร Date and amount of rainfall in millimeters กุมภาพันธ์ February 13	14	15	16	17	18	19	ฝนรวม มม. Total rainfall mm.	ฝนรวมตั้งแต่ 1 มกราคม Accumulative rainfall since 1 January ปริมาณ มม. Amount mm.	สูงต่ำกว่าปกติ Above or below Normal
41 เถิน	Thoen								0.0	11.6	+ 4.8
42 แม่พริก	Mae Phrik								0.0	0.0	- 4.4
43 แพร่	PHRAE *								0.0	13.5	+ 0.4
44 สอง	Song								0.0	0.0	-15.5
45 สูงเม่น	Sung Men								0.0	15.8	+11.0
46 เด่นชัย	Den Chai								0.0	19.3	+11.4
47 น่าน	NAN *								0.0	7.7	-12.9
48 ทุ่งช้าง	Thung Chang								0.0	20.0	+ 0.1
49 เชียงกลาง	Chiang Klang								0.0	13.0	
50 ท่าวังผา	Tha Wang Pha *								0.0	15.6	+ 5.9
51 ปัว	Pua								0.0	15.1	+ 1.3
52 สา	Sa								0.0	7.5	- 2.6
53 นาน้อย	Na Noi								0.0	0.0	- 7.5
54 อุตรดิตถ์	UTTARADIT *								0.0	21.4	+ 3.2
55 ฟากท่า	Fak Tha								0.0	2.0	-17.9
56 น้ำปาด	Nam Pat								0.0	6.0	- 4.2
57 สนามบินอุตรดิตถ์	Uttaradit Airport *								0.0	0.0	-20.3
58 ท่าปลา	Tha Pla								0.0	21.8	+ 6.4
59 ลับแล	Laplae								0.0	0.0	-12.8
60 ตาก	TAK								0.0	5.7	- 2.3
61 เขื่อนภูมิพล	Bhumibol Dam *							0.4	0.4	16.0	+ 6.7
62 บ้านตาก	Ban Tak								0.0	0.0	-27.1
63 แม่ระมาด	Mae Ramat								0.0	0.0	- 5.5
64 แม่สอด	Mae Sot *							T	T	45.7	+32.2
65 สุโขทัย	SUKHOTHAI								0.0	0.0	-15.7
66 ทุ่งเสลี่ยม	Thung Saliam								0.0	0.0	- 9.6
67 สวรรคโลก	Sawankhalok								0.0	0.0	- 8.3
68 กงไกรลาศ	Kong Krailat								0.0	0.0	-17.1
69 บ้านด่านลานหอย	Ban Dan Lan Hoi								0.0	0.0	-35.2
70 พิษณุโลก	PHITSANULOK *								0.0	0.6	-16.1
71 นครไทย	Nakhon Thai								0.0	0.0	-20.0
72 พรหมพิราม	Phrom Phiram								0.0	0.0	-19.5
73 วังทอง	Wang Thong								0.0	3.9	-19.5
74 บางกระทุ่ม	Bang Krathum								0.0	0.0	-22.7
75 กำแพงเพชร	KAMPHAENG PHET								0.0	22.7	+11.3
76 พรานกระต่าย	Phan Kratai								0.0	0.0	-20.0
77 คลองขลุง	Khlong Khlung								0.0	32.2	+17.4
78 ขาณุวรลักษบุรี	Khanu Woralaksaburi								0.0	3.0	-14.4
79 พิจิตร	PHICHIT								0.0	0.0	-20.0
80 สามง่าม	Sam Ngam								0.0	0.0	-14.2
81 ตะพานหิน	Taphan Hin								0.0	2.6	-15.2

สถานีฝน	Station	วันที่และจำนวนน้ำฝนเป็นมิลลิเมตร Date and amount of rainfall in millimeters							ฝนรวม มม. Total rainfall mm.	ฝนรวมตั้งแต่ 1 มกราคม Accumulative rainfall since 1 January	
		กุมภาพันธ์ February								ปริมาณ มม. Amount mm.	สูงต่ำกว่าปกติ Above or below Normal
		13	14	15	16	17	18	19			
82 บางมูลนาค	Bang Mun Nak								0.0	0.0	-10.1
83 โพทะเล	Pho Thale								0.0	0.0	- 9.0
84 เพชรบูรณ์	PHETCHABUN *								0.0	0.0	-23.9
85 หล่มเก่า	Lom Kao								0.0	4.1	- 7.8
86 หล่มสัก	Lom Sak *								0.0	2.3	-10.3
87 ชนแดน	Chon Daen								0.0	0.0	-15.2
88 หนองไผ่	Nong Phai								0.0	15.3	+ 7.5
89 วิเชียรบุรี	Wichian Buri *								0.0	0.0	-11.6
ภาคตะวันออกเฉียงเหนือ	**NORTHEASTERN PART**										
1 เลย	LOEI *								0.0	3.0	-11.1
2 เชียงคาน	Chiang Khan								0.0	1.5	-13.3
3 ท่าลี่	Tha Li								0.0	34.7	+20.6
4 ด่านซ้าย	Dan Sai								0.0	0.0	-26.3
5 วังสพุง	Wang Saphung								0.0	13.3	- 8.8
6 หนองคาย	NONG KHAI		10.6						10.6	18.3	+ 8.7
7 ศรีเชียงใหม่	Si Chiang Mai		8.7						8.7	23.7	+16.8
8 ท่าบ่อ	Tha Bo								0.0	0.0	- 7.3
9 โพนพิสัย	Phon Phisai		11.2						11.2	21.7	+ 9.6
10 บึงกาฬ	Bung Kan		8.9						8.9	11.0	-12.0
11 เซกา	Seka		21.0						21.0	21.0	+21.0
12 อุดรธานี	UDON THANI								0.0	17.7	- 1.8
13 เพ็ญ	Phen								0.0	0.0	- 5.3
14 กุมภวาปี	Kumphawapi	15.1							15.1	19.3	+ 7.5
15 หนองหาร	Nong Han	16.4							16.4	19.9	+16.4
16 หนองบัวลำภู	Nong Bua Lam Phu								0.0	0.0	-10.2
17 สกลนคร	SAKON NAKHON *	2.2							2.2	9.8	- 8.1
18 วานรนิวาส	Wanon Niwat		35.5						35.5	35.5	+22.0
19 สว่างแดนดิน	Sawang Daen Din	16.1							16.1	22.5	+14.6
20 พรรณานิคม	Phanna Nikhom	11.0							11.0	16.3	+ 3.7
21 นครพนม	NAKHON PHANOM		38.5						38.5	71.6	+52.3
22 บ้านแพง	Ban Phaeng		4.2						4.2	6.0	- 1.8
23 ท่าอุเทน	Tha Uthen	5.1	8.5						13.6	33.1	+21.0
24 นาแก	Na Kae	T							T	T	-11.4
25 ธาตุพนม	That Phanom								0.0	35.8	+18.4
26 มุกดาหาร	Mukdahan *		T						T	T	-11.8
27 กาฬสินธุ์	KALASIN	1.3							1.3	4.4	- 8.4
28 ยางตลาด	Yang Talat								0.0	16.3	- 4.1
29 สหัสขันธ์	Sahatsakhan	12.1							12.1	12.1	+ 3.8
30 กุฉินารายณ์	Kuchinarai								0.0	0.0	- 7.0
31 กมลาไสย	Kamalasai	2.4							2.4	5.3	- 4.2
32 ร้อยเอ็ด	ROI ET *		T						T	2.8	- 7.7

สถานีฝน	Station	วันที่และจำนวนน้ำฝนเป็นมิลลิเมตร Date and amount of rainfall in millimeters							ฝนรวม มม. Total rainfall mm.	ฝนรวมตั้งแต่ 1 มกราคม Accumulative rainfall since 1 January	
		กุมภาพันธ์ February								ปริมาณ มม. Amount mm.	สูงต่ำกว่าปกติ Above or below Normal
		13	14	15	16	17	18	19			
33 โพนทอง	Phon Thong								0.0	0.0	- 5.7
34 ธวัชบุรี	Thawatchaburi								0.0	0.0	- 5.8
35 อาจสามารถ	At Samat								0.0	0.0	-11.8
36 เสลภูมิ	Selaphum								0.0	0.0	-12.5
37 จตุรพักตร์พิมาน	Chaturaphak Phiman								0.0	0.0	- 6.2
38 เกษตรวิสัย	Kaset Wisai								0.0	13.4	+ 3.4
39 สุวรรณภูมิ	Suwannaphum								0.0	0.0	-16.3
40 มหาสารคาม	MAHA SARAKHAM								0.0	33.9	+16.5
41 เชียงยืน	Chiang Yun								0.0	0.0	- 9.5
42 กันทรวิชัย	Kantharawichai								0.0	0.0	-10.1
43 โกสุมพิสัย	Kosum Phisai*	1.1							1.1	7.6	- 5.1
44 บรบือ	Borabu								0.0	20.2	- 1.0
45 วาปีปทุม	Wapi Pathum								0.0	0.0	-13.3
46 พยัคฆภูมิพิสัย	Phayakkhaphum Phisai								0.0	0.0	-10.1
47 ขอนแก่น	KHON KAEN*								0.0	0.7	-20.7
48 น้ำพอง	Nam Phong								0.0	0.0	- 4.0
49 ภูเวียง	Phu Wiang								0.0	32.9	+15.4
50 ชุมแพ	Chum Phae								0.0	2.0	- 6.5
51 มัญจาคีรี	Mancha Khiri								0.0	0.0	- 8.9
52 ชนบท	Chonabot								0.0	17.3	+ 9.5
53 บ้านไผ่	Ban Phai								0.0	12.2	+ 8.4
54 พล	Phon								0.0	30.0	+10.2
55 หนองสองห้อง	Nong Song Hong								0.0	0.0	-17.8
56 ชัยภูมิ	CHAIYAPHUM*								0.0	0.0	-12.7
57 เกษตรสมบูรณ์	Kaset Sombun								0.0	0.0	- 8.7
58 ภูเขียว	Phu Khieo								0.0	0.0	-10.8
59 คอนสวรรค์	Khon Sawan								0.0	0.0	-10.4
60 จัตุรัส	Chatturat								0.0	0.0	-30.2
61 บำเหน็จณรงค์	Bamnet Narong								0.0	0.0	-11.4
62 นครราชสีมา	NAKHON RATCHASIMA*	41.6							41.6	43.6	+26.9
63 บัวใหญ่	Bua Yai								0.0	0.0	-12.5
64 คง	Khong								0.0	3.2	+ 3.2
65 ด่านขุนทด	Dan Khun Thot								0.0	0.0	- 8.4
66 โนนไทย	Non Thai								0.0	9.8	- 0.8
67 โนนสูง	Non Sung								0.0	21.5	+14.5
68 พิมาย	Phimai										
69 สีคิ้ว	Sikhiu								0.0	0.0	- 9.4
70 สูงเนิน	Sung Noen								0.0	0.0	-12.0
71 ปักธงชัย	Pak Thong Chai								0.0	0.0	- 9.9
72 โชคชัย	Chok Chai*		8.1						8.1	12.5	- 3.7
73 ครบุรี	Khon Buri								0.0	10.1	+ 4.1

สถานีฝน	Station	วันที่และจำนวนน้ำฝนเป็นมิลลิเมตร Date and amount of rainfall in millimeters							ฝนรวม มม. Total rainfall mm	ฝนรวมตั้งแต่ 1 มกราคม Accumulative rainfall since 1 January	
		กุมภาพันธ์ February								ปริมาณ มม. Amount mm.	สูงต่ำกว่าปกติ Above or below Normal
		13	14	15	16	17	18	19			
74 บุรีรัมย์	BURI RAM								0.0	0.0	- 10.3
75 พุทไธสง	Phutthaisong								0.0	0.0	- 4.9
76 สตึก	Satuk								0.0	0.0	-10.2
77 ลำปลายมาศ	Lam Phai Mat								0.0	0.0	- 11.8
78 นางรอง	Nang Rong								0.0	0.0	- 7.4
79 สุรินทร์	SURIN								0.0	40.5	+ 29.9
80 รัตนบุรี	Rattanaburi								0.0	3.5	- 6.3
81 ท่าตูม	Tha Tum								0.0	0.0	- 3.2
82 ศีขรภูมิ	Sikhoraphum								0.0	0.0	- 2.2
83 ปราสาท	Prasat								0.0	0.0	- 1.3
84 สังขะ	Sangkha								0.0	0.0	0.0
85 ศรีสะเกษ	SI SA KET								0.0	58.8	+ 57.2
86 ราษีไศล	Rasi Salai								0.0	3.1	- 7.7
87 กันทรารมย์	Kanthararom								0.0	23.5	+ 22.0
88 ขุขันธ์	Khukhan								0.0	47.0	+ 46.7
89 ขุนหาญ	Khun Han		10.5						10.5	42.5	+ 42.2
90 กันทรลักษ์	Kantharalak								0.0	4.3	- 1.8
91 อุบลราชธานี	UBON RATCHATHANI *								0.0	0.0	- 3.4
92 เขมราฐ	Khemarat								0.0	0.0	- 3.8
93 อำนาจเจริญ	Amnat Charoen								0.0	0.0	- 9.1
94 ยโสธร	Yasothon								0.0	0.0	- 9.6
95 ตระการพืชผล	Trakan Phutphon								0.0	0.0	- 3.6
96 มหาชนะชัย	Maha Chana Chai								0.0	0.0	- 12.5
97 เขื่องใน	Khuang Nai								0.0	0.0	- 8.2
98 โขงเจียม	Khong Chiam								0.0	59.9	+ 52.4
99 เดชอุดม	Det Udom								0.0	0.0	- 0.4
100 บุณฑริก	Buntharik								0.0	0.0	- 0.9
ภาคกลาง	**CENTRAL PART**										
1 นครสวรรค์	NAKHON SAWAN								0.0	49.7	+ 28.1
2 บรรเทพพิสัย	Banphot Phisai								0.0		= 7.8
3 ชุมแสง	Chumsaeng								0.0	4.8	- 6.4
4 หนองบัว	Nong Bua								0.0		
5 ลาดยาว	Lat Yao				3.9				3.9	67.7	+ 54.9
6 ท่าตะโก	Tha Tako								0.0		- 18.2
7 พยุหคีรี	Phayuha Khiri								0.0	35.6	+ 29.5
8 ตาคลี	Takhli								0.0		- 5.5
9 อุทัยธานี	UTHAI THANI								0.0	0.8	- 12.8
10 สว่างอารมณ์	Sawang Arom								0.0		- 8.1
11 บ้านไร่	Ban Rai				5.1				5.1	11.8	- 0.6
12 ทัพทัน	Thap than								0.0	1.2	- 12.3
13 หนองฉาง	Nong Chang				4.3				4.3	17.0	- 1.8

สถานีฝน	Station	วันที่และจำนวนน้ำฝนเป็นมิลลิเมตร Date and amount of rainfall in millimetres กุมภาพันธ์ February 13	14	15	16	17	18	19	ฝนรวม มม. Total rainfall mm.	ฝนรวมตั้งแต่ 1 มกราคม Accumulative rainfall since 1 January ปริมาณ มม. Amount mm.	สูงต่ำกว่าปกติ Above or below Normal
14 หนองขาหย่าง	Nong Khayang								0.0	5.4	- 6.5
15 ชัยนาท	CHAI NAT								0.0	15.3	+ 12.3
16 มโนรมย์	Manorom								0.0	63.4	+ 53.0
17 วัดสิงห์	Wat Sing								0.0	12.0	= 7.6
18 หันคา	Hankha								0.0	7.0	- 6.9
19 สิงห์บุรี	SING BURI								0.0	17.0	- 3.0
20 อินทร์บุรี	In Buri								0.0	1.2	- 10.2
21 บางระจัน	Bang Rachan								0.0	27.3	+ 7.2
22 พรหมบุรี	Phrom Buri								0.0		- 7.4
23 ลพบุรี	LOP BURI*								0.0	1.8	- 14.5
24 บ้านหมี่	Ban Mi								0.0		- 14.2
25 บัวชุม	Bua Chum*								0.0	3.5	- 3.5
26 ชัยบาดาล	Chai Badan								0.0	22.0	+ 14.9
27 พัฒนานิคม	Phatthana Nikhom								0.0		- 5.9
28 โคกสำโรง	Khok Samrong								0.0		- 13.5
29 ท่าวุ้ง	Tha Wung								0.0	10.1	- 0.7
30 สุพรรณบุรี	SUPHAN BURI*						T		T	33.9	+ 23.7
31 เดิมบางนางบวช	Doembang Nangbuat								0.0		- 5.8
32 สามชุก	Sam Chuk								0.0	28.3	+ 24.9
33 ดอนเจดีย์	D[illegible] C[illegible]								0.0		- 17.8
34 ศรีประจันต์	Si Phrachan								0.0		- 5.2
35 อู่ทอง	U Thong								0.0	31.4	+ 26.2
36 บางปลาม้า	Bang Pa Ma								0.0	16.0	+ 12.5
37 สองพี่น้อง	Song Phi Nong								0.0	19.5	+ 10.4
38 อ่างทอง	ANG THONG								0.0	50.4	+ 33.6
39 โพธิ์ทอง	Pho Thong								0.0	39.9	+ 25.8
40 ไชโย	Chaiyo								0.0	45.3	+ 34.2
41 วิเศษชัยชาญ	Wiset Chai Chan								0.0	35.3	+ 27.3
42 ป่าโมก	Pa Mok								0.0	61.3	+ 53.9
43 สระบุรี	SARABURI								0.0	33.3	+ 20.8
44 พระพุทธบาท	Phra Phutthabat								0.0		
45 บ้านหมอ	Ban Mo								0.0	2.7	
46 เสาไห้	Sao Hai								0.0	8.4	- 4.0
47 แก่งคอย	Kaeng Khio								0.0	4.9	+ 2.3
48 หนองแค	Nong Khae								0.0	6.0	- 1.5
49 พระนครศรีอยุธยา	PHRA NAKHON SI AYUTTHAYA								0.0	39.6	+ 33.5
50 ท่าเรือ	Tha Rua								0.0	10.1	- 0.8
51 ผักไห่	Phak Hai								0.0	32.0	+ 24.3
52 บางบาล	Bang Ban				2.3				2.3	26.7	+ 19.9
53 เสนา	Sena				1.5				1.5	32.7	+ 19.0
54 บางไทร	Bang Sai				5.5				5.5	57.4	+ 44.7

สถานีฝน	Station	วันที่และจำนวนน้ำฝนเป็นมิลลิเมตร Date and amount of rainfall in millimeters							ฝนรวม มม. Total rainfall mm.	ฝนรวมตั้งแต่ 1 มกราคม Accumulative rainfall since 1 January	
		กุมภาพันธ์ February								ปริมาณ มม. Amount mm.	สูงต่ำกว่าปกติ Above or below Normal
		13	14	15	16	17	18	19			
55 บางปะอิน	Bang Pa-in								0.0	46.1	+ 39.8
56 ปทุมธานี	PATHUM THANI				48.2				48.2	63.6	+51.0
57 หนองเสือ	Nong Sua								0.0	[illegible]	+ 17.7
58 ธัญบุรี	Thanyaburi				4.1				4.1	4.1	- 2.1
59 รังสิต	Rangsit								0.0	24.0	+ 17.0
60 ลำลูกกา	Lam Luk Ka				30.5				30.5	30.5	+ 24.0
61 นนทบุรี	NONTHABURI										
62 บางบัวทอง	Bang Bua Thong				43.4				43.4	69.9	+ 63.1
63 ธนบุรี	THON BURI										
64 ตลิ่งชัน	Taling Chan										
65 บางขุนเทียน	Bang Khun Thian										
66 ราษฎร์บูรณะ	Rat Burana										
67 กรุงเทพมหานคร	BANGKOK METROPOLIS				11.2	0.1		T	11.3	30.3	+ 13.3
68 สนามบินดอนเมือง	Don Muang Airport*				21.6				21.6	9.4	+ 1.5
69 บางเขน	Bang Khen				4.4				4.4	35.7	+ 28.0
70 มีนบุรี	Min Buri								0.0		- 4.6
71 ลาดกระบัง	Lat Krabang								0.0		- 9.5
72 ศูนย์วิจัยบางนา	Bangk Na*				51.5	T			51.5	68.8	
73 กาญจนบุรี	KANCHANABURI*					1.2			1.2	37.7	+ 28.3
74 สังขละบุรี	Sangkhla Buri										
75 เหมืองปิล็อก	Pilok										
76 ทองผาภูมิ	Thong Pha Phum*				T				T	22.1	+ 19.9
77 ศรีสวัสดิ์	Si Sawat										
78 ไทรโยค	Sai Yok										
79 พนมทวน	Phanom Thuan				T				T	52.0	+ 47.4
80 ท่าม่วง	Tha Muang								0.0	66.5	+ 62.2
81 นครปฐม	NAKHON PATHOM								0.0	35.4	+ 25.3
82 บางเลน	Bang Len								0.0		- 8.5
83 นครชัยศรี	Nakhon Chaisi								0.0	32.3	+ 23.4
84 ราชบุรี	RATCHABURI								0.0	3.6	- 4.6
85 บ้านโป่ง	Ban Pong								0.0	34.9	+ 27.1
86 โพธาราม	Photharam								0.0	50.6	+ 47.3
87 ดำเนินสะดวก	Damnoen Saduak								0.0		- 5.8
88 ปากท่อ	Pak Tho								0.0	10.3	+ 1.3
89 สมุทรสงคราม	SAMUT SONGKHRAM								0.0	134.0	+126.4
90 บางคณฑี	Bang Khonthi								0.0	39.3	+ 30.1
91 อัมพวา	Amphawa								0.0	37.5	+ 22.2
92 สมุทรสาคร	SAMUT SAKHON								0.0	46.2	+ 26.5
93 กระทุ่มแบน	Kratum Baen								0.0	92.7	+ 84.8
94 สมุทรปราการ	SAMUT PRAKAN								0.0	157.8	+142.7
95 บางพลี	Bang Phli				53.5				53.5	100.3	+ 86.1

สถานีฝน	Station	วันที่และจำนวนน้ำฝนเป็นมิลลิเมตร Date and amount of rainfall in millimeters กุมภาพันธ์ February 13	14	15	16	17	18	19	ฝนรวม มม. Total rainfall mm.	ฝนรวมตั้งแต่ 1 มกราคม Accumulative rainfall since 1 January ปริมาณ มม. Amount mm.	สูงต่ำกว่าปกติ Above or below Normal
ภาคตะวันออก	**EASTERN PART**										
1 นครนายก	NAKHON NAYOK				T				T	32.6	+ 19.2
2 บ้านนา	Ban Na								0.0	11.8	- 2.7
3 ปากพลี	Pak Phli								0.0		
4 องครักษ์	Ongkharak				30.2				30.2	66.3	+ 51.8
5 ปราจีนบุรี	PRACHIN BURI *			1.4	65.0				66.4	91.3	+ 68.1
6 ประจันตคาม	Prachantakham								0.0	12.1	- 4.5
7 บ้านสร้าง	Ban Sang				56.0				56.0	56.0	+ 44.7
8 ศรีมหาโพธิ	Si Maha Phot			5.9					5.9	22.7	+ 2.3
9 กบินทร์บุรี	Kabin Buri*					T			T	15.4	+ 5.1
10 สระแก้ว	Sa Kaeo								0.0		
11 วัฒนานคร	Watthana Nakhon			40.6					40.6	40.6	+ 22.3
12 อรัญประเทศ	Aranyaprathet *			4.8					4.8	20.2	- 5.6
13 ฉะเชิงเทรา	CHACHOENGSAO				1.4				1.4	34.3	+ 21.0
14 บ้านโพธิ์	Ban Pho								0.0	56.8	+ 42.3
15 ชลบุรี	CHON BURI *				27.2	3.5			30.7	137.0	+119.6
16 พานทอง	Phan Thong				12.5				12.5	88.5	+ 75.3
17 บ้านบึง	Ban Bung				28.5				28.5	41.2	+ 25.6
18 เกาะสีชัง	Ko Sichang *				21.7	9.2			30.9	157.5	+136.6
19 ศรีราชา	Si Ra					6.3			6.3	24.6	- 7.0
20 สัตหีบ	Sattahip *				86.6	4.0			90.6	201.7	+145.6
21 ระยอง	RAYONG										
22 บ้านค่าย	Ban Khai				1.0				1.0	115.1	+ 73.4
23 แกลง	Klaeng				6.7				6.7	132.6	+ 63.9
24 จันทบุรี	CHANTHABURI *				0.3				0.3	104.5	
25 ท่าใหม่	Tha Mai				8.4				8.4	56.8	+ 25.7
26 มะขาม	Makham										
27 ตราด	TRAT				2.2				2.2	104.0	+ 34.0
28 เขาสมิง	Khao Saming				14.3				14.3	147.0	+124.3
29 แหลมงอบ	Laem Ngop				4.8				4.8	80.0	
30 คลองใหญ่	Khlong Yai *			8.4	59.5				67.9	142.4	+ 60.1
ภาคใต้	**SOUTHERN PART**										
1 เพชรบุรี	PHETCHABURI								0.0	24.0	+ 15.0
2 บ้านแหลม	Ban Laem								0.0		
3 บ้านลาด	Ban Lat								0.0	64.1	+ 49.5
4 ท่ายาง	Tha Yang								0.0	42.5	+ 31.6
5 ชะอำ	Cha-am								0.0	35.9	+ 21.4
6 ประจวบคีรีขันธ์	PRACHUAP KHIRI KHAN *				1.2	21.6		0.1	22.9	163.5	+ 53.8
7 หัวหิน	Hua Hin *					13.8		T	13.8	64.0	+ 22.2
8 ปราณบุรี	Pran Buri					10.1			10.1	37.6	
9 ชุมพร	CHUMPHON *				0.6	12.3	109.3	24.5	136.7	413.2	+250.4

สถานีฝน	Station	วันที่และจำนวนน้ำฝนเป็นมิลลิเมตร Date and amount of rainfall in millimeters							ฝนรวม มม. Total rainfall mm.	ฝนรวมตั้งแต่ 1 มกราคม Accumulative rainfall since 1 January	
		กุมภาพันธ์ February								ปริมาณ มม. Amount mm.	สูงต่ำกว่าปกติ Above or below Normal
		13	14	15	16	17	18	19			
10 ท่าแซะ	Tha Sae					10.3	102.6		112.9	296.2	+159.4
11 สวี	Sawi						87.0		87.0	300.0	+156.6
12 หลังสวน	Lang Suan						63.5		63.5	1.8	+ 79.0
13 สุราษฎร์ธานี	SURAT THANI*								0.0	37.3	- 13.2
14 ไชยา	Chaiya								0.0	124.3	+ 40.1
15 เกาะสมุย	Ko Samui*					T.	0.2	0.1	0.3	248.1	+188.6
16 พุนพิน	Phunphin								0.0	43.2	- 23.9
17 ท่าฉาง	Tha Chang								0.0	83.1	- 42.0
18 กาญจนดิษฐ์	Kanchanadit								0.0		
19 บ้านนาสาร	Ban Na San								0.0		
20 นครศรีธรรมราช	NAKHON SI THAMMARAT*								0.0	142.2	-106.8
21 สิชล	Sichon								0.0	56.2	-108.1
22 ท่าศาลา	Tha Sala								0.0	119.5	- 54.1
23 ฉวาง	Chawang								0.0	43.5	+ 1.4
24 ทุ่งสง	Thung Song								0.0	5.2	- 72.3
25 ร่อนพิบูลย์	Ron Phibun								0.0	104.0	- 64.2
26 ปากพนัง	Pak Phanang										
พัทลุง	PHATTHALUNG								0.0	125.2	-103.2
28 ควนขนุน	Khuan Khanun								0.0	96.9	
29 ปากพยูน	Pak Phayun								0.0	22.2	
30 เขาชัยสน	Khao Chaison								0.0	60.9	
31 สงขลา	SONGKHLA*		1.5	T			333	T	4.8	85.8	= 81.4
32 รัตภูมิ	Rattaphum		3.7				20.4		24.1	36.6	-130.6
33 หาดใหญ่	Hat Yai		0.3						0.3	14.9	
34 สะเดา	Sadao								0.0		
35 ปัตตานี	PATTANI*		T						T	22.0	- 86.7
36 หนองจิก	Nong Chik								0.0		
37 ยะหริ่ง	Yaring								0.0		
38 มายอ	Mayo								0.0	40.2	
39 โคกโพธิ์	Khok Pho								0.0	20.5	
40 ปะนาเระ	Panare								0.0	11.8	
41 ยะลา	YALA								0.0	7.9	
42 ยะหา	Yaha								0.0	30.3	
43 รามัน	Raman								0.0	64.5	
44 บันนังสตา	Bannang Satar								0.0	32.1	
45 เบตง	Betong								0.0	54.5	
46 นราธิวาส	NARATHIWAT*		0.2				1.5		1.7	58.4	-241.6
47 ยี่งอ	Yi-ngo								0.0	76.2	
48 ระแงะ	Rangae								0.0		
49 ตากใบ	Tak Bai								0.0		
50 สุไหงโกลก	Sungai Kolok						14.9		14.9	60.2	

สถานีฝน	Station	วันที่และจำนวนน้ำฝนเป็นมิลลิเมตร Date and amount of rainfall in millimeters							ฝนรวม มม. Total rainfall mm.	ฝนรวมตั้งแต่ 1 มกราคม Accumulative rainfall since 1 January	
		กุมภาพันธ์ February								ปริมาณ มม. Amount mm.	สูงต่ำกว่าปกติ Above or below Normal
		13	14	15	16	17	18	19			
51 ระนอง	RANONG								0.0	39.0	- 3.8
52 กระบุรี	Kra Buri								0.0	10.9	
53 พังงา	PHANGNGA					2.8			2.8	71.8	- 33.6
54 ตะกั่วป่า	Takua Pa				12.5	T	1.4	T	13.9	117.6	
55 กะปง	Kapong				24.9				24.9	65.7	
56 ท้ายเหมือง	Thai Muang						15.2		15.2	97.9	
57 ตะกั่วทุ่ง	Takua Thung						2.3		2.3	99.8	
58 ทับปุด	Thap Put					22.5			22.5	69.0	
59 ภูเก็ต	PHUKET*			T			T		T	24.0	- 34.2
60 สนามบินภูเก็ต	Phuket Airport*			T					T	59.5	- 12.9
61 กระบี่	KRABI									47.8	
62 อ่าวลึก	Ao Luk									72.1	
63 คลองท่อม	Khlong Tom								0.0	30.0	
64 ตรัง	TRANG								0.0	77.8	- 9.7
65 สนามบินตรัง	Trang Airport*										
66 สิเกา	Sikao								0.0	17.5	
67 ย่านตาขาว	Yan Ta Khao								0.0	31.1	
68 ปะเหลียน	Pa[illegible]								0.0	9.2	
69 สตูล	SATUN								0.0	0.3	- 65.6
70 ทุ่งหว้า	Thung Wa								0.0	12.0	

สถานีฝน	Station	วันที่และจำนวนน้ำฝนเป็นมิลลิเมตร Date and amount of rainfall in mm meters							ฝนรวม มม. Total rainfall mm.	ฝนรวมตั้งแต่ 1 มกราคม Accumulative rainfall since 1 January	
		กุมภาพันธ์ February								ปริมาณ มม. Amount mm.	สูงต่ำกว่าปกติ Above or below Normal
		13	14	15	16	17	18	19			
กรุงเทพมหานคร	**BANGKOK METROPOLIS**										
1 สถานีเครื่องรับส่งวิทยุนนทบุรี	Overseas Radio Receiving Station										
2 ร.ร. การช่างนนทบุรี	Nonthaburi Trade School								0.0	1.6	
3 พลังงานปรมาณูแห่งชาติ	Atomic Energy For Peace								0.0	35.0	
4 กองกำกับการรถวิทยุฯ	MMP. Sub Division Car Center				40.7				40.7	80.8	
5 วิทยาลัยครูจันทรเกษม	Chankasem College Education										
6 การไฟฟ้าฝ่ายผลิต	Electrical Supply Authority								0.0	67.0	
7 ศูนย์ฝึกการบินพลเรือน	Civil Aviation Training Center										
8 ร.ร. โยธินบูรณะ	Yothin Burana School										
9 สถานีรถไฟบางบำหรุ	Bang Bamru Railway Station										
10 ร.ร. พาณิชการสยาม	Siam Commercial School				23.4				23.4	72.0	
11 ร.ร. การประชาสัมพันธ์	Public Relation School				20.5				20.5	79.7	
12 ร.ร. สามเสนนอก	Sam Sen Nok School									26.1	
13 มหาวิทยาลัยรามคำแหง	Ramkhamhaeng University				13.5				13.5	36.9	
14 ร.ร. ศรีอุถัย	Sri Ulai School				31.4				31.4	74.5	
15 ร.ร. จิตรลดา	Chitlada School								0.0	45.0	
16 เขตบางกะปิ	Bangkapi Boundary										
17 เขตหนองจอก	Nong Chok Boundary				20.4				20.4	20.4	
18 กระทรวงศึกษาธิการ	Ministry of Education				36.8				36.8	36.8	
19 ร.ร. ช่างกลวิทยา	Changkol Vithaya School				4.1				4.1	28.4	
20 ร. 1 พัน 2 รอ.	Second Infantry Battalion										
21 บ้านมนังคศิลา	Ban Manangkha Sila				37.3				37.3	99.9	
22 ร.ร. โพสิตสโมสร	Kosit Samosorn School				54.6				54.6	101.2	
23 ประตูน้ำปทุมวัน	Pathumwan Irr.				19.7				19.7	61.1	
24 ร.ร. เฉลิมสายน์ศึกษา	Chalermsart Sakse School								0.0	34.8	
25 วิทยาลัยเพาะช่าง	Poh Chang College								0.0	24.2	
26 ร.ร. มาแตร์เดอี	Mater Dei School				10.0				10.0	26.2	
27 สถานีจ่ายไฟฟ้าบางกะปิ	Sup Center of Electrial Supply, Bangkapi				19.9				19.9	52.9	
28 วิทยาลัยพาณิชการธนบุรี	Thonburi Commercial College				1.3				1.3	30.8	
29 วิทยาลัยครูบ้านสมเด็จ	Bansomdet Teacher College										
30 เขตคลองสาน	Khlong San Boundary										
31 ร.ร. สรรพมหาร	Armed Force Academy Preparatory School				11.1				11.1	16.9	
32 ร.ร. กรุงเทพคริสเตียน	Bangkok Christian College								0.0	46.6	
33 ร.ร. ศรีวิกรม์	Srivikorn School										
34 ประตูน้ำพระโขนง	Prakhanong Irr.				40.2				40.2	80.6	
35 ร.ร. สมชิตศึกษา	Somchit Sakse School										
36 ร.ร. ยานนาเวศวิทยาคม	Yannawa Vithayakhom School				15.6				15.6	47.3	
37 ร.ร. พระโขนง	Prakhanong School										
38 ร.ร. ช่องนนทรี	Chong Nonthri School								0.0	58.6	

อุณหภูมิสูงสุดและต่ำสุดประจำวันที่ ๑๓ – ๑๙ กุมภาพันธ์ ๒๕๒๑

Daily Max. and Min. Temperature 13 – 19 February 1978

สถานี	Station	อุณหภูมิสูงสุดและต่ำสุดเป็นองศา ซ. Max. and Min. Temperature in degree C.							เฉลี่ยสูงสุด ต่ำสุด Average Max. Min.	เฉลี่ยในสัปดาห์ Weekly Mean	ค่าปกติประจำเดือน Monthly Normal
		13	14	15	16	17	18	19			
ภาคเหนือ	**NORTHERN PART**										
1 เชียงราย	CHIANG RAI	31.2 12.0	31.4 12.2	32.2 13.1	32.2 13.0	29.8 15.0	23.7 17.8	27.4 15.6	29.7 14.1	21.9	21.7
2 แม่ฮ่องสอน	MAE HONG SON	32.3 14.2	32.7 15.2	32.7 14.4	33.2 15.4	33.9 16.5	32.3 18.5	33.0 18.9	32.9 16.2	24.5	23.2
3 เชียงใหม่	CHIANG MAI	31.5 14.2	31.5 13.8	31.0 14.0	32.3 15.6	31.0 17.0	30.0 22.2	30.0 20.0	31.0 16.7	23.9	23.1
4 น่าน	NAN	33.8 15.8	35.2 18.0	35.2 13.7	33.2 15.7	30.0 17.7	28.7 17.9	29.4 16.4	32.2 16.5	24.4	23.7
5 ท่าวังผา	Tha Wang Pha	33.2 13.7	34.4 16.0	34.3 12.5	32.2 13.9	29.0 20.0	26.5 19.0	28.6 14.8	31.2 15.7	23.5	
6 ลำปาง	LAMPANG	34.0 15.8	34.6 16.4	34.9 14.2	34.2 14.6	33.2 18.7	30.7 20.4	31.4 18.8	33.3 17.0	25.1	24.0
7 แม่สะเรียง	Mae Sariang	33.0 12.7	34.0 13.0	33.2 12.7	33.7 13.1	34.2 13.5	32.7 15.6	32.4 19.2	33.3 14.3	23.8	23.4
8 แพร่	PHRAE	34.7 18.1	35.3 19.8	34.8 16.0	33.7 16.2	30.7 20.1	31.0 19.9	30.7 19.6	33.0 18.6	25.8	24.5
9 อุตรดิตถ์	UTTARADIT	35.9 20.9	37.2 21.2	37.5 18.8	35.0 18.8	32.3 21.3	31.0 21.0	32.2 20.3	34.4 20.3	27.4	26.1
10 ตาก	TAK	36.9 21.5	38.7 22.6	[illegible]	[illegible]5.5 20.1	33.0 22.4	31.4 22.1	32.5 21.0	35.3 21.2	28.3	26.7
11 เขื่อนภูมิพล	Bhumibol Dam	35.9 22.2	36[illegible] 2[illegible]	[illegible]	35.3 22.7	33.3 22.8	30.4 22.4	31.5 21.4	34.3 22.3	28.3	26.5
12 พิษณุโลก	PHITSANULOK	35.5 23.8	35[illegible] 24.[illegible]	[illegible]5.5 22.2	34.9 22.7	32.5 22.4	30.3 21.8	32.8 19.1	33.9 22.4	28.1	26.8
13 แม่สอด	Mae Sot	33.8 17.9	34.2 17.9	34.6 16.4	35.2 16.1	34.2 17.5	31.9 21.4	32.5 21.0	33.8 18.3	26.0	25.1
14 เพชรบูรณ์	PHETCHABUN	37.3 21.7	36.6 22.5	36.4 20.6	34.3 21.0	30.8 20.0	28.5 20.3	32.6 16.4	33.8 20.5	27.1	25.9
15 หล่มสัก	Lom S[illegible]	36.0 21.0	35.5 21.0	36.1 20.0	33.3 22.6	30.9 19.7	29.4 18.8	32.0 16.4	33.3 16.7	25.0	
16 วิเชียรบุรี	Wichian Buri	36.7 22.0	36.0 21.8	36.6 21.0	33.3 22.0	28.5 19.3	28.0 19.0	32.8 14.2	33.1 19.9	26.5	
ภาคตะวันออกเฉียงเหนือ	**NORTHEASTERN PART**										
1 หนองคาย	NONG KHAI	34.2 23.2	35.1 22.9	30.0 22.3	25.5 18.9	21.1 17.2	23.0 15.8	28.3 14.5	28.2 19.3	23.7	23.9
2 เลย	LOEI	35.8 19.8	35.8 19.2	34.4 17.7	27.8 19.4	26.1 15.8	26.3 16.6	29.5 12.2	30.8 17.2	24.0	23.6
3 อุดรธานี	UDON THANI	33.5 23.5	33.6 22.4	31.0 22.1	25.0 19.2	22.2 16.2	24.0 16.1	28.0 14.7	28.2 16.0	22.1	24.8
4 สกลนคร	SAKON NAKHON	33.5 23.0	30.7 22.2	28.2 19.9	23.1 16.5	23.3 15.1	24.1 14.1	27.0 12.9	27.1 17.7	22.4	23.9
5 นครพนม	NAKHON PHANOM	31.2 21.9	31.0 21.5	25.7 17.8	22.7 18.0	22.8 16.8	24.9 14.1	26.1 12.2	26.3 17.5	21.9	23.8
6 มุกดาหาร	Mukdahan	34.8 22.9	34.0 22.0	28.2 20.0	23.7 16.4	23.4 15.0	24.7 13.4	28.2 13.1	28.1 17.5	22.8	24.3
7 ขอนแก่น	KHON KAEN	35.3 23.2	36.0 23.5	33.1 23.4	28.9 19.2	27.1 16.8	26.0 16.0	28.5 15.4	30.7 19.6	25.2	25.7
8 โกสุมพิสัย	Kosum Phisai	34.3 23.8	34.5 24.5	32.4 23.1	28.8 19.0	26.3 17.2	25.5 15.8	14.6	30.3 19.7	25.0	
9 ร้อยเอ็ด	ROI ET	35.7 23.6	35.1 24.4	32.4 22.3	27.3 18.5	25.9 18.0	26.4 15.7	29.0 14.4	30.2 19.3	24.8	25.6
10 ชัยภูมิ	CHAIYAPHUM	36.3 24.2	35.9 23.7	35.8 22.1	29.6 22.1	27.4 19.5	24.4 17.0	29.1 15.7	31.2 20.6	25.9	25.9
11 อุบลราชธานี	UBON RATCHATHANI	35.6 23.7	35.2 23.8	34.3 21.9	29.7 19.0	28.2 17.2	25.6 15.5	29.5 13.8	31.2 19.3	25.2	26.1
12 สุรินทร์	SURIN	35.4 22.3	35.4 23.1	35.9 23.6	30.1 19.8	28.3 16.8	27.3 15.8	30.5 16.2	31.8 19.7	25.8	26.1
13 ท่าตูม	Tha Tum	36.2 23.1	35.8 24.1	34.5 23.9	28.7 19.1	26.6 16.9	25.7 16.1	28.8 15.0	30.9 19.7	25.3	
14 นางรอง	Nang Rong	35.8 23.2	36.2 23.4	35.8 24.0	29.8 21.7	27.4 18.0	25.2 16.5	16.4	31.6 20.5	26.0	

สถานี	Station	อุณหภูมิสูงสุดและต่ำสุดเป็นองศา ซ. Max. and Min. Temperature in degree C. 13	14	15	16	17	18	19	เฉลี่ยสูงสุด ต่ำสุด Average Max. Min.	เฉลี่ยในสัปดาห์ Weekly Mean	ค่าปกติประจำเดือน Monthly Normal
15 นครราชสีมา	NAKHON RATCHASIMA	36.7 23.4	35.7 22.5	36.0 23.4	29.6 21.8	26.1 19.6	25.6 17.1	29.5 16.5	31.3 20.8	26.0	26.6
16 โชคชัย	Chok Chai	35.7 22.7	35.8 22.4	35.6 23.0	29.4 21.5	27.6 19.5	25.7 17.3	15.4	31.6 20.3	25.9	
ภาคกลาง	**CENTRAL PART**										
1 นครสวรรค์	NAKHON SAWAN	35.8 24.3	36.2 24.0	36.7 25.1	35.2 24.8	32.0 24.9	30.6 22.0	32.5 19.6	34.1 23.5	28.8	27.7
2 ลพบุรี	LOP BURI	34.8 23.5	35.4 23.3	36.0 23.6	34.7 25.0	30.6 24.0	29.6 22.4	33.0 22.0	33.4 23.4	28.4	28.3
3 สุพรรณบุรี	SUPHAN BURI	35.2 22.0	35.1 21.7	35.6 23.5	34.8 23.5	30.6 23.2	28.9 21.5	32.0 18.5	33.2 18.6	25.9	27.6
4 กาญจนบุรี	KANCHANABURI	36.4 21.5	37.8 23.5	38.1 22.6	36.3 22.6	31.3 24.6	31.1 22.6	33.4 19.9	34.9 22.5	29.7	27.6
5 ทองผาภูมิ	Thong Pha Phum	35.6 18.7	36.8 19.1	36.2 17.3	37.0 18.1	34.0 22.8	31.5 21.5	32.9 18.8	34.8 19.5	27.2	
6 สนามบินดอนเมือง	Don Muang, Airport	31.1 22.7	32.9 21.6	33.0 22.8	32.2 23.1	27.0 21.6	28.0 20.9	30.0 19.1	30.6 21.7	26.2	27.6
7 กรุงเทพมหานคร	BANGKOK METROPOLIS	32.0 24.6	33.1 24.3	33.2 24.7	33.2 25.2	28.1 23.0	29.3 21.5	31.7 20.6	31.5 23.4	27.5	27.9
8 ศูนย์วิจัย ฯ บางนา	Bang Na	32.5 23.9	32.9 23.4	33.2 23.8	33.1 24.3	29.2 23.0	29.0 21.5	19.7	31.7 22.8	27.2	
ภาคตะวันออก	**EASTERN PART**										
1 ปราจีนบุรี	PRACHIN BURI	34.7 23.7	35.3 24.2	36.2 23.6	35.0 23.5	29.0 22.5	28.8 21.0	31.5 19.0	32.9 22.5	27.7	27.7
2 กบินทร์บุรี	Kabin Buri	36.4 22.5	37.4 22.7	37.5 22.1	35.0 23.0	29.1 23.0	30.2 20.4	32.5 18.3	34.0 21.7	27.9	
3 อรัญประเทศ	Aranyaprathet	36.8 24.1	36.5 23.7	37.0 24.5	34.5 24.5	29.3 22.1	28.1 19.2	31.0 18.3	33.5 22.4	27.9	27.8
4 ชลบุรี	CHON BURI	33.3 23.6	33.4 24.3	33.1 23.7	32.3 24.9	26.2 24.2	31.2 21.0	30.7 21.0	31.5 23.3	27.4	27.3
5 เกาะสีชัง	Ko Si Chang	30.0 23.9	30.5 25.5	30.5 25.2	30.7 26.0	26.4 23.5	28.0 23.8	29.5 21.8	29.5 24.2	26.9	27.6
6 สัตหีบ	Sattahip	30.6 23.6	31.1 23.9	31.5 24.6	31.0 26.5	27.9 22.3	30.3 22.5	29.7 21.7	30.3 23.6	27.0	29.2
7 ระยอง	RAYONG										
8 จันทบุรี	CHANTHABURI	32.2 23.3	32.1 23.6	32.5 23.7	34.6 24.5	26.0 24.3	29.7 21.5	32.3 20.5	31.3 23.1	27.2	27.0
9 คลองใหญ่	Khlong Yai	33.7 23.3	32.3 23.6	32.7 24.4	32.9 24.7	28.9 23.3	31.1 21.5	31.5 21.2	31.8 23.1	27.5	26.7
ภาคใต้	**SOUTHERN PART**										
1 หัวหิน	Hua Hin	31.5 21.7	32.1 22.7	32.1 23.5	32.1 23.8	26.6 23.9	28.0 24.1	29.6 23.3	30.3 23.3	26.8	26.3
2 ประจวบคีรีขันธ์	PRACHUAP KHIRI KHAN	30.6 20.1	31.2 20.7	31.0 21.4	31.5 22.4	27.0 23.9	29.8 21.6	28.8 22.6	30.0 21.8	25.9	25.9
3 ชุมพร	CHUMPHON	31.5 20.1	31.7 21.7	32.5 21.8	31.8 22.6	31.5 23.0	30.7 23.0	27.7 21.3	31.1 21.9	26.5	26.1
4 สุราษฎร์ธานี	SURAT THANI	32.1 18.2	33.8 20.2	32.9 20.7	33.2 21.4	33.2 20.0	34.1 22.1	32.8 22.7	33.0 20.8	26.9	26.6
5 เกาะสมุย	Ko Samui	31.0 23.7	30.4 25.0	30.7 25.0	30.0 27.5	29.8 27.3	29.5 27.4	28.8 27.0	30.0 26.1	28.1	
6 นครศรีธรรมราช	NAKHON SI THAMMARAT	32.2 20.7	31.6 22.7	32.0 23.2	31.6 23.0	30.9 23.1	31.2 23.8	30.3 23.7	31.4 22.9	27.2	26.5
7 สงขลา	SONGKHLA	30.1 23.2	30.6 24.2	31.2 26.4	31.2 26.3	31.2 24.0	31.4 25.8	30.5 24.7	30.9 24.9	27.9	27.3
8 ปัตตานี	PATTANI	33.3 20.0	32.1 21.5	33.4 23.1	33.2 22.0	32.7 21.5	32.2 22.0	32.1 23.0	32.7 21.9	27.3	26.4
9 นราธิวาส	NARATHIWAT	31.8 21.8	33.0 23.2	31.8 24.8	31.8 24.1	32.0 23.2	31.9 23.2	31.3 26.2	31.9 23.8	27.9	26.8
10 ระนอง	RANONG	35.9 18.7	37.0 21.8	34.2 21.6	36.0 22.3	34.0 22.8	35.4 25.3	33.6 24.7	35.2 22.4	28.8	26.9
11 ภูเก็ต	PHUKET	33.7 22.4	34.6 21.1	34.4 25.1	34.2 25.0	33.9 25.5	33.8 26.0	33.0 25.8	33.9 24.8	29.4	28.0
12 สนามบินภูเก็ต	Phuket Airport	33.7 22.5	34.7 21.5	31.7 23.5	35.2 24.5	34.2 22.7	34.7 26.4	33.7 24.1	34.4 23.6	29.0	27.2
13 สนามบินตรัง	Trang Airport	33.0 20.3	34.3 21.1	34.8 25.0	34.7 22.6	34.8 21.8	34.9 22.6	35.9 22.5	34.3 22.3	28.3	27.7

REMARKS

1. **Meteorological Department's Station** (with * mark). Rainfall observation is performed daily at 07.00 a.m. by the Meteorological Department's personnel. Therefore the daily amount of rainfall in this publication means the total amount of rainfall in 24 hr. period from 07.00 a.m. of the recorded date to 07.00 a.m. of the following day.

2. **Voluntary Rainfall Station** (without * mark) located at District and Province. Rainfall observation is performed daily at 09.00 a.m. by the voluntary observer. The daily amount of rainfall means the total amount of rainfall in 24 hr. period from 09.00 a.m. of the recorded date to 09.00 a.m. of the following day.

3. **Rainfall and Temperature Data.** The daily rainfall and temperature observations are submitted to the Meteorological Department soon after the measurement by the following means :—

   — By radio or telegraph from the Meteorological Department's stations.

   — By telegraph from voluntary rainfall stations

   Those daily reports generally arrive at the Meteorological Department from about 07.00 a.m. to 07.00 p.m.

4. **Rainfall Intensity in 1 day** (24 hours)

Light Rainfall	amounts	0.1 — 10.0	millimetres
Moderate Rainfall	,,	10.1 — 35.0	,,
Heavy Rainfall	,,	35.1 — 90.0	,,
Very Heavy Rainfall	,,	90.1	millimetres and above
Blank	represents	No rainfall or observation of rainfall does not arrive in time for publication.	
T	,,	Trace or light rainfall with amount less than 0.1 millimetres.	

Various Data in this publication are published hurriedly to service the user. Therefore the user should be cautious in using them. If there is any doubts please inquired the Meteorological Statistics Subdivision of the Climatology Division for further informations by dialing the number 3916054 and 3910178.

Meteorological Department
Bangkok , Metropolis

Climatology Division.

● กำหนดออก สัปดาห์ละ 1 ฉบับ ปีละ 52 ฉบับ

● ค่าบำรุง ฉบับละ 5 บาท ปีละ 150 บาท

● การบอกรับ ติดต่อที่กองภูมิอากาศ กรมอุตุนิยมวิทยา

โทร. 3916054

พิมพ์ที่โรงพิมพ์กรมอุตุนิยมวิทยา กระทรวงคมนาคม กรุงเทพมหานคร

นายสมิทธ ธรรมสโรช ผู้พิมพ์ผู้โฆษณา 2521

M06.1/593
T364we

กรมอุตุนิยมวิทยา กระทรวงคมนาคม

รายงานอากาศประจำสัปดาห์ ระหว่างวันที่ ๒๐ – ๒๖ กุมภาพันธ์ ๒๕๒๑

และ

การคาดหมายลักษณะอากาศ ระหว่างวันที่ ๒๗ กุมภาพันธ์ – ๕ มีนาคม ๒๕๒๑

ฉบับที่ ๘/๒๕๒๑

น.อ. ดร. ขจิต บัวจิตติ ร.น.

อธิบดีกรมอุตุนิยมวิทยา

METEOROLOGICAL DEPARTMENT
MINISTRY OF COMMUNICATIONS
BANGKOK, THAILAND

WEEKLY WEATHER REPORT

CENTRAL LIBRARY

DURING THE PERIOD 20 – 26 FEBRUARY 1978

AND

WEATHER OUTLOOK

DURING 27 FEBRUARY – 5 MARCH 1978

No.8/1978

Capt. Kajit Buajitti R.T.N.

Director – General

หมายเหตุ

1. **สถานีของกรมอุตุนิยมวิทยา** (มีเครื่องหมาย *) ทำการตรวจวัดจำนวนฝน ตกเวลา 07.00 น. ทุกวัน โดยเจ้าหน้าที่ของกรมอุตุนิยมวิทยา ดังนั้น จำนวนฝนรายวันในรายงานเล่มนี้ หมายถึงปริมาณฝนรวมในช่วงเวลา 24 ชั่วโมง ตั้งแต่เวลา 07.00 น. ของวันที่แจ้งไว้ในรายงาน จนถึงเวลา 07.00 น. ของวันรุ่งขึ้น

2. **สถานีฝนอำเภอและจังหวัด** (ไม่มีเครื่องหมาย *). ทำการ ตรวจวัด จำนวนฝนตกเวลา 09.00 น. ทุกวัน โดยเจ้าหน้าที่ ที่อยู่ในอำเภอหรือจังหวัดที่ได้รับแต่งตั้งจากกรมอุตุนิยมวิทยา ดังนั้น จำนวนฝนรายวัน หมายถึงปริมาณฝนรวมในช่วงเวลา 24 ชั่วโมง ตั้งแต่เวลา 09.00 น. ของวันที่แจ้งไว้ในรายงานจนถึงเวลา 09.00 น. ของวันรุ่งขึ้น

3. ข้อมูลฝนและอุณหภูมิ ที่พิมพ์ในรายงานเล่มนี้ เป็นข้อมูลที่เจ้าหน้าที่ผู้ทำการตรวจรายงานมายังกรมอุตุนิยมวิทยา ทุกวันภายหลังการตรวจ

   — สถานีของกรมอุตุนิยมวิทยา รายงานทางวิทยุโทรศัพท์หรือโทรเลข

   — สถานีฝนอำเภอและจังหวัด รายงานทางโทรเลข

   รายงานดังกล่าวนี้ กรมอุตุนิยมวิทยา จะได้รับ ตั้งแต่เวลาประมาณ 07.00 น. จนถึงเวลา 19.00 น.

4. **เกณฑ์ฝนใน 1 วัน** (24 ชั่วโมง)

ฝนเล็กน้อย	จำนวนตั้งแต่	0.1 — 10.0 มิลลิเมตร
ฝนปานกลาง	„	10.1 — 35.0 „
ฝนหนัก	„	35.1 — 90.0 „
ฝนตกหนักมาก	„	90.1 มิลลิเมตร ขึ้นไป
ช่องว่าง	หมายความว่า	ไม่มีฝนตกหรือยังไม่ได้รับรายงาน
T	„	ฝนตกน้อยไม่ถึง 0.1 มิลลิเมตร

ข้อมูลต่าง ๆ เหล่านี้ได้ดำเนินการจัดพิมพ์โดยรีบด่วน เพื่อสนองความต้องการแก่ผู้ใช้ จึงยังไม่ได้ทำการตรวจสอบ ฉะนั้น ผู้ใช้จึงควรพิจารณาข้อมูลก่อนนำไปใช้ หากมีข้อสงสัยประการใด โปรดติดต่อสอบถามเจ้าหน้าที่ งานสถิติอุตุนิยมวิทยา กองภูมิอากาศ โทรศัพท์ 3916054 และ 3910178

กองภูมิอากาศ กรมอุตุนิยมวิทยา

กรุงเทพมหานคร

การคาดหมายลักษณะอากาศใน ๗ วันข้างหน้า
ตั้งแต่วันที่ ๒๗ กุมภาพันธ์ – ๔ มีนาคม ๒๕๒๑
ลักษณะทั่วไป

สิ่งความกดอากาศสูงที่ปกคลุมประเทศไทยจะอ่อนกำลังลง ในตอนกลางและปลายสัปดาห์

ภาคเหนือ ภาคตะวันออกเฉียงเหนือ	อากาศเย็นกับมีหมอกในตอนเช้า จะมีฝนบางแห่งในตอนต้นสัปดาห์ ต่อจากนั้นท้องฟ้าโปร่ง และอุณหภูมิจะสูงขึ้นโดยทั่วไป
ภาคกลาง ภาคตะวันออกรวมทั้งชายฝั่ง	จะมีฝนบางแห่งในตอนต้นสัปดาห์ ส่วนในตอนกลางและปลายสัปดาห์ ท้องฟ้าโปร่งเป็นส่วนมาก และอุณหภูมิจะสูงขึ้น
ภาคใต้ฝั่งตะวันออก	ตลอดสัปดาห์จะมีฝนเป็นแห่ง ๆ ตามชายฝั่ง
ภาคใต้ฝั่งตะวันตก	ตลอดสัปดาห์จะมีฝนเล็กน้อยบางแห่ง
กรุงเทพมหานคร	มีหมอกบางในตอนเช้า และอุณหภูมิจะสูงขึ้นในตอนกลางและปลายสัปดาห์

กรมอุตุนิยมวิทยา

๒๗ ก.พ. ๒๑

Weather outlook for the period 27 February – 4 March 1978

General Situation

The wedge of high pressure area over Thailand will be weak during the middle and the end of the week.

Northern Part: Northeastern Part:	Cool weather with fog in the morning, and isolated showers at the beginning of the week, hence fair sky and increase in temperature in general.
Central Part: Eastern Part and Coastal Area:	Isolated showers at the beginning of the week, while mostly fair during the middle and the end of the week and increase in temperature.
Southern Thailand East Coast:	Throughout the week widely scattered showers along the coastal area.
Southern Thailand West Coast:	Throughout the week isolated light showers.
Bangkok Metropolis:	Light morning fog with increase in temperature during the middle and the end of the week.

Meteorological Department
27 February 1978

สรุปลักษณะอากาศทั่วไปในรอบสัปดาห์
ตั้งแต่วันที่ ๒๐ – ๒๖ กุมภาพันธ์ ๒๕๒๑

๑. ตลอดสัปดาห์ยังมีความกดอากาศสูงในประเทศจีนยังคงปกคลุมประเทศไทยตอนบน และมีกำลังแรงขึ้นในตอนปลายสัปดาห์ ลักษณะเช่นนี้ทำให้ประเทศไทยตอนบนมีอากาศเย็นลงและมีฝนกระจายทั่วประเทศ โดยมีฝนหนัก และหนักมากเป็นบางแห่ง

๒. รายงานอุณหภูมิต่ำสุดในภาคต่าง ๆ ของประเทศไทยมีดังนี้.–

ภาคเหนือ	๑๒.๘ °ซ.ที่	อ.แม่สะเรียง	จ.แม่ฮ่องสอน	เมื่อวันที่	๒๓	ก.พ.
ภาคตะวันออกเฉียงเหนือ	๑๔.๙ °ซ.ที่	อ.มุกดาหาร	จ.นครพนม	"	๒๐	ก.พ.
ภาคกลาง	๑๙.๐ °ซ.ที่	อ.ทองผาภูมิ	จ.กาญจนบุรี	"	๒๔	ก.พ.
ภาคตะวันออก	๑๘.๐ °ซ.ที่	บางแสน	จ.ชลบุรี	"	๒๓	ก.พ.
ภาคใต้	๑๙.๔ °ซ.ที่	อ.เมือง	จ.สุราษฎร์ธานี	"	๒๒	ก.พ.

๓. รายงานฝนสูงสุดในภาคต่าง ๆ ของประเทศไทยมีดังนี้.–

ภาคเหนือ	๗๖.๖ มม.ที่	อ.ธานุวรลักษณ์บุรี	จ.กำแพงเพชร	เมื่อวันที่	๒๐	ก.พ.
ภาคตะวันออกเฉียงเหนือ	๑๙.๐ มม.ที่	อ.บ้านแพง	จ.นครพนม	"	๒๒	ก.พ.
ภาคกลาง	๑๓๐.๐ มม.ที่	อ.เสาไห้	จ.สระบุรี	"	๒๕	ก.พ.
ภาคตะวันออก	๔๙.๖ มม.ที่	อ.เกาะสีชัง	จ.ชลบุรี	"	๒๐	ก.พ.
ภาคใต้	๙๐.๐ มม.ที่	อ.ท้ายเหมือง	จ.พังงา	"	๒๐	ก.พ.

กรมอุตุนิยมวิทยา

๒๗ ก.พ. ๒๐

Weekly Weather Summary

Period 20 – 26 February 1978

1. Throughout the week, the wedge of high pressure area in China still covered Upper Thailand and it intensified during the end of the week. Consequently cool weather were experienced in Upper Thailand and scattered rainfall with isolated heavy to very heavy falls were recorded ever the whole Country.

2. Lowest temperatures in various parts of Thailand were as follows:–

Northern Part	12.8°C.at	Mae Sariang	Mae Hong Son	on	23	Feb.
Northeastern Part	14.9°C.at	Mukdahan	Nakhon Phanom	"	20	Feb.
Central Part	19.0°C.at	Thong Pha Phum	Kanchanaburi	"	24	Feb.
Eastern Part	18.0°C.at	Bang Saen	Chon Buri	"	23	Feb.
Southern Part	19.4°C.at	Amphoe Muang	Surat Thani	"	22	Feb.

3. Heaviest rainfall were recorded at following places:-

Northern Part	76.6 mm.	at Khanu Woralaksaburi	Kamphaeng Phet	on	21	Feb.
Northeastern Part	74.0 mm.	at Ban Phaeng	Nakhon Phanom	"	22	Feb.
Central Part	130.1 mm.	at Sao Hai	Saraburi	"	25	Feb.
Eastern Part	89.6 mm.	at Ko Sichang	Chon Buri	"	21	Feb.
Southern Part	90.1 mm.	at Thai Muang	Phangnga	"	20	Feb.

Meteorological Department
27 February 1978

<u>ข่าวอากาศเพื่อการเกษตรประจำสัปดาห์</u>

เมื่อวันที่ 20 – 26 กุมภาพันธ์ 2521 มีลักษณะอากาศซึ่งพอสรุปได้ดังต่อไปนี้:-

ตลอดสัปดาห์ ลิ่มความกดอากาศสูงในประเทศจีนยังคงปกคลุมประเทศไทยตอนบน โดยมีกำลังแรงขึ้นในตอนปลายสัปดาห์ ลักษณะเช่นนี้ทำให้ประเทศไทยตอนบนมีอากาศเย็นลงและมีฝนกระจายทั่วประเทศ โดยมีฝนหนักและหนักมากเป็นบางแห่ง

<u>ข้อควรทราบ</u>

ต้นสัปดาห์นี้ภาคต่าง ๆ จะยังคงมีฝนเป็นบางแห่ง และอุณหภูมิจะลดลงเกือบทั่วไป ต่อจากนั้นอากาศจะอุ่นขึ้นเป็นลำดับ สำหรับภาคใต้จะมีฝนน้อยลง โดยมีฝนเป็นแห่ง ๆ บริเวณชายฝั่งด้านตะวันออก.

กรมอุตุนิยมวิทยา

27 กุมภาพันธ์ 2521

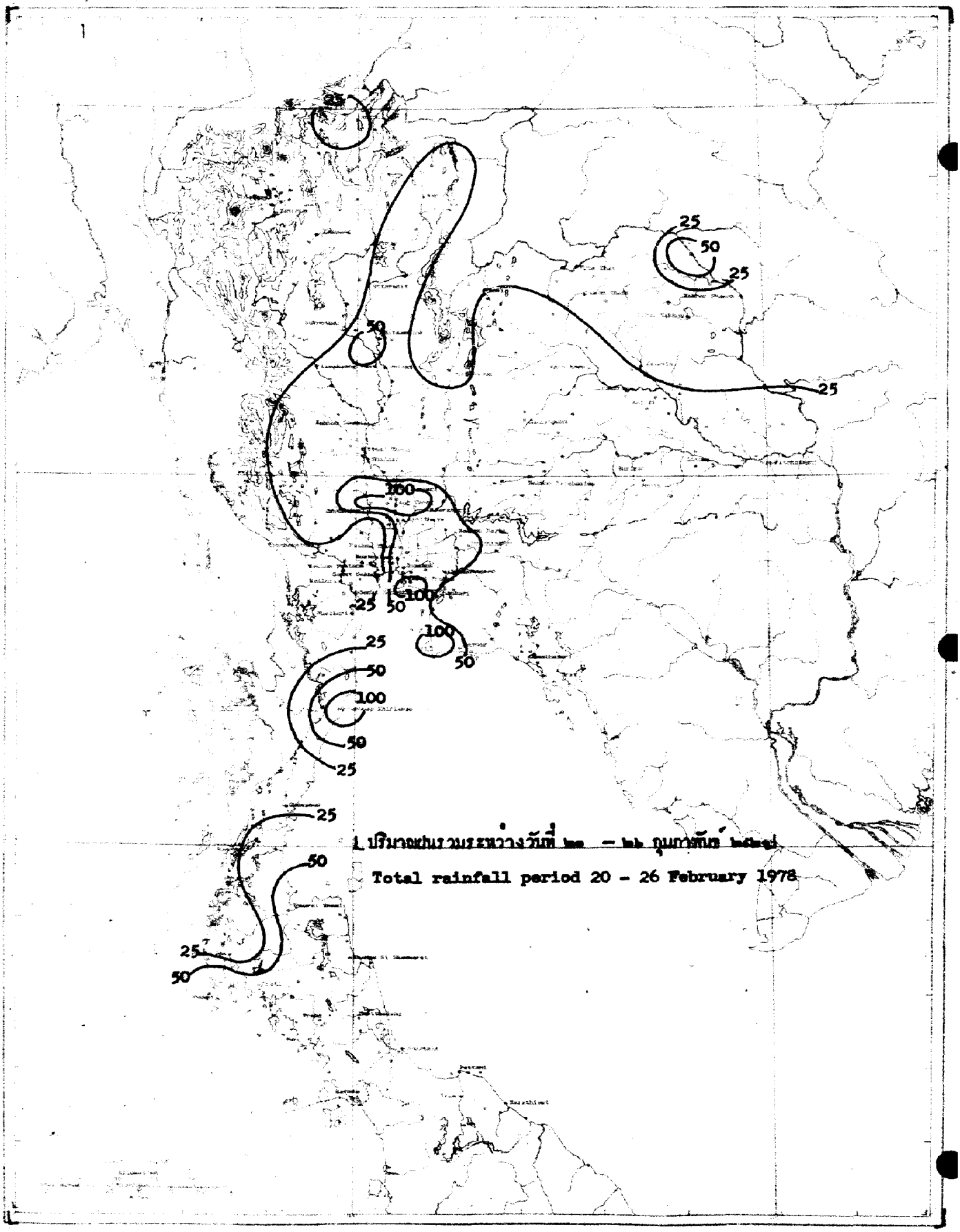

1 ปริมาณฝนรวมระหว่างวันที่ [illegible] – [illegible] กุมภาพันธ์ [illegible]

Total rainfall period 20 - 26 February 1978

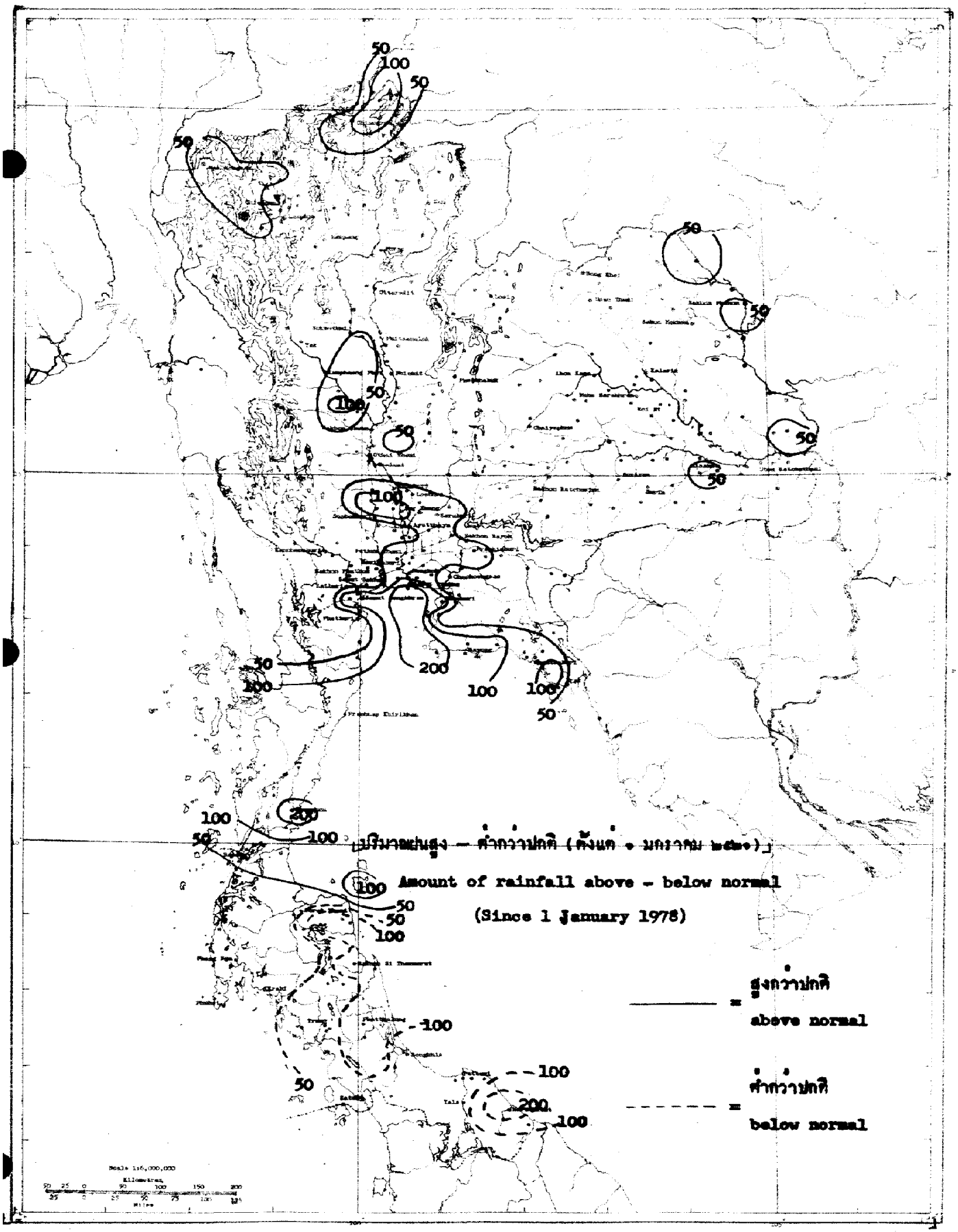
ปริมาณฝนสูง – ต่ำกว่าปกติ (ตั้งแต่ 1 มกราคม 1978)
Amount of rainfall above - below normal
(Since 1 January 1978)
สูงกว่าปกติ
above normal
ต่ำกว่าปกติ
below normal

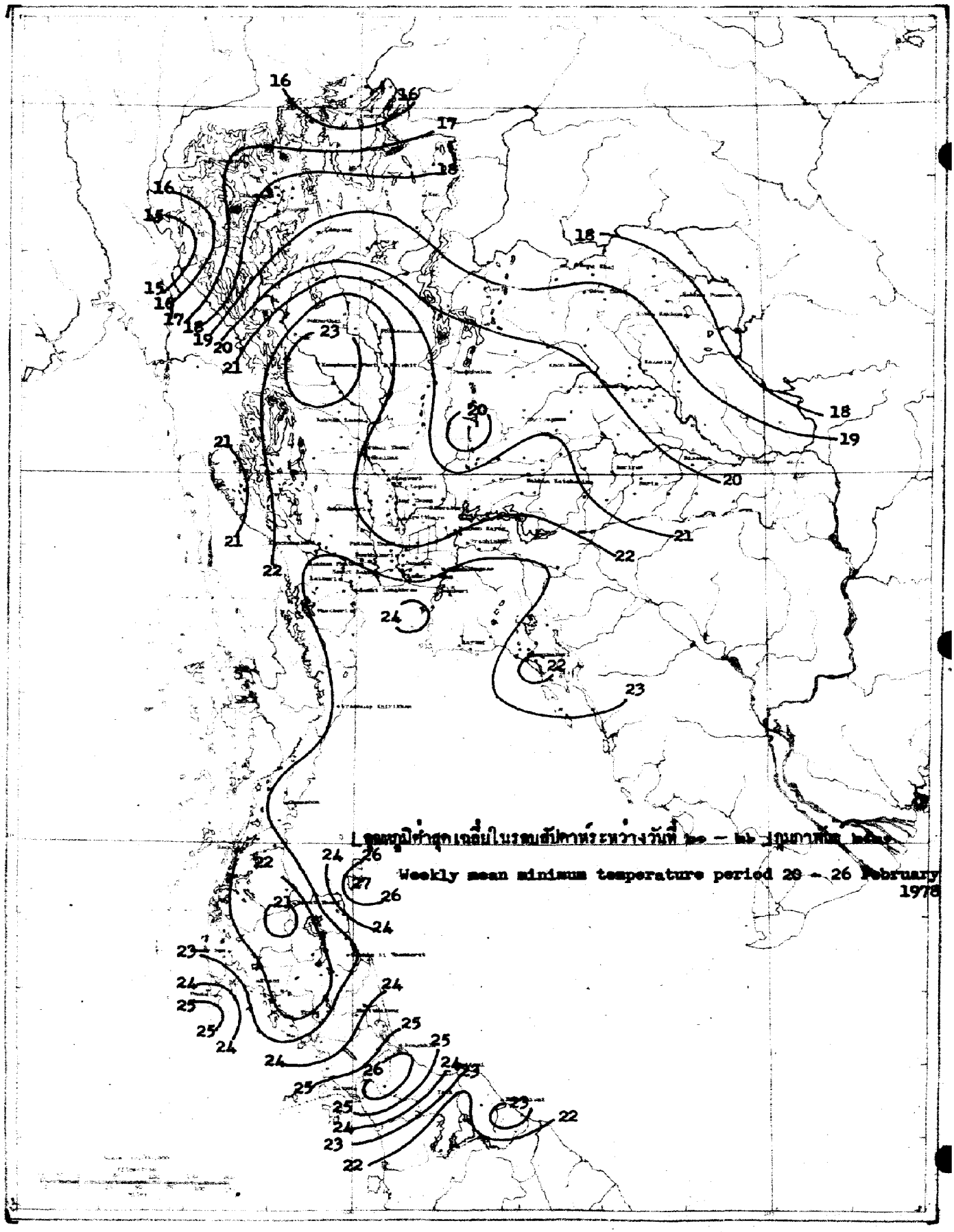

อุณหภูมิต่ำสุดเฉลี่ยในรอบสัปดาห์ระหว่างวันที่ 20 – 26 กุมภาพันธ์ 1978

Weekly mean minimum temperature period 20 – 26 February 1978

สถานีฝน	Station	วันที่และจำนวนน้ำฝนเป็นมิลลิเมตร Date and amount of rainfall in millimeters							ฝนรวม มม. Total rainfall mm.	ฝนรวมตั้งแต่ 1 มกราคม Accumulative rainfall since 1 January	
		กุมภาพันธ์ February								ปริมาณ มม. Amount mm.	สูงต่ำกว่าปกติ Above or below Normal
		20	21	22	23	24	25	26			
ภาคเหนือ	**NORTHERN PART**										
1 เชียงราย	CHIANG RAI*	9.8	0.8				2.6	39.0	42.4	150.4	+123.9
2 แม่สาย	Mae Sai						4.2		4.2	76.2	+ 46.2
3 เชียงแสน	Chiang Saen		17.8						17.8	194.9	+161.7
4 เชียงของ	Chiang Khong						1.5		1.5	85.7	+ 62.9
5 แม่จัน	Mae Chan						2.3		2.3	44.9	+ 29.0
6 แม่สรวย	Mae Suai								0.0	72.0	+ 50.5
7 เทิง	Thoeng			2.5			10.2		12.7	81.0	+ 63.4
8 เชียงคำ	Chiang Kham					9.0	2.0		11.0	53.0	+ 34.5
9 เวียงป่าเป้า	Wiang Pa Pao								0.0	46.6	+ 34.1
10 พาน	Phan								0.0	72.7	+ 61.3
11 แม่ใจ	Mae Chai					3.6			3.6	37.4	+ 24.0
12 พะเยา	Phayao								0.0	17.6	+ 10.1
13 จุน	Chun								0.0	17.3	− 3.4
14 แม่ฮ่องสอน	MAE HONG SON*		T					11.7	11.7	75.4	+ 59.9
15 ปาย	Pai								0.0	0.0	− 12.3
16 ขุนยวม	Khun Yuam								0.0	23.9	+ 15.8
17 แม่ลาน้อย	Mae La Noi								0.0	47.0	
18 แม่สะเรียง	Mae Sariang*							0.1	0.1	41.1	+ 26.2
19 เชียงใหม่	CHIANG MAI*						0.7	14.6	15.3	49.9	+ 31.9
20 ฝาง	Fang								0.0	65.8	+ 44.8
21 แม่อาย	Mae Ai										
22 เชียงดาว	Chiang Dao								0.0	63.2	+ 45.1
23 แม่แตง	Mae Taeng								0.0	70.8	+ 57.6
24 แม่ริม	Mae Rim								0.0	36.1	+ 23.7
25 สันทราย	San Sai								0.0	35.0	+ 20.7
26 ดอยสะเก็ด	Doi Saket								0.0	38.2	+ 23.4
27 สันกำแพง	San Kamphaeng								0.0	14.4	+ 9.5
28 ฮางดง	Hang Dong						17.2		17.2	41.4	+ 31.9
29 สารภี	Saraphi						7.3		7.3	36.2	
30 สันป่าตอง	San Pa Tong								0.0	19.7	− 1.5
31 จอมทอง	Chom Thong						10.7		10.7	67.3	+ 49.8
32 ฮอด	Hot								0.0	11.2	− 1.5
33 ลำพูน	LAMPHUN						2.2		2.2	52.6	+ 47.3
34 ป่าซาง	Pa Sang								0.0	53.2	+ 43.6
35 ลี้	Li					23.5			23.5	55.8	+ 43.6
36 ลำปาง	LAMPANG*	T	6.0			T	0.1	1.8	7.9	33.0	+ 21.6
37 งาว	Ngao		5.1			6.4			11.6	23.2	+ 13.1
38 แจ้ห่ม	Chae Hom	2.7							2.7	23.3	+ 20.1
39 เกาะคา	Ko Kha						2.4		2.4	24.4	+ 16.0
40 สบปราบ	Sop Prap		33.8			T	0.1		33.9	55.2	+ 45.9

สถานีตรวจ	Station	วันที่และจำนวนน้ำฝนเป็นมิลลิเมตร Date and amount of rainfall in millimetres							ฝนรวม มม. Total rainfall mm.	ฝนรวมตั้งแต่ 1 มกราคม Accumulative rainfall since 1 January	
		กุมภาพันธ์ February								ปริมาณ มม. Amount mm.	สูงต่ำกว่าปก Above or below Normal
		20	21	22	23	24	25	26			
41 เถิน	Thoen						5.9		5.9	17.8	+ 10.3
42 แม่พริก	Mae Phrik										
43 แพร่	PHRAE*		0.3			0.2	29.0	T	29.5	43.0	+ 27.6
44 สอง	Song								0.0	0.0	- 16.3
45 สูงเม่น	Sung Men								0.0	15.8	+ 10.7
46 เด่นชัย	Den Chai						11.0		11.0	30.3	+ 22.4
47 น่าน	NAN*		9.3			12.0	10.7	0.5	32.5	40.2	+ 15.6
48 ทุ่งช้าง	Thung Chang								0.0	20.0	- 2.6
49 เชียงกลาง	Chiang Klang					8.0			8.0	21.0	
50 ท่าวังผา	Tha Wang Pha*	T	6.5			12.6	15.8		34.9	50.5	+ 40.8
51 ปัว	Pua								0.0	18.0	- 2.9
52 สา	Sa		6.5			13.4	15.1		35.0	42.5	+ 30.7
53 นาน้อย	Na Noi								0.0	0.0	- 8.1
54 อุตรดิตถ์	UTTARADIT*		0.2				0.7		0.9	22.3	+ 2.4
55 ฟากท่า	Fak Tha		4.8				2.6		7.4	9.4	- 11.6
56 น้ำปาด	Nam Pat								0.0	6.0	- 5.6
57 สนามบินอุตรดิตถ์	Uttaradit Airport*										
58 ท่าปลา	Tha Pla		5.3						5.3	27.1	+ 9.3
59 ลับแล	Laplae								0.0	0.0	- 14.4
60 ตาก	TAK*				7.0	1.0		0.2	8.2	13.9	+ 5.4
61 เขื่อนภูมิพล	Bhumibol Dam*	0.1	2.0				13.6	T	15.6	31.6	+ 22.2
62 บ้านตาก	Ban Tak								0.0	0.0	- 27.3
63 แม่ระมาด	Mae Ramat								0.0	0.0	- 5.5
64 แม่สอด	Mae Sot*	T	3.6						3.5	49.2	+ 35.1
65 สุโขทัย	SUKHOTHAI					4.8	5.2		10.0	10.0	- 7.2
66 ทุ่งเสลี่ยม	Thung Saliam								0.0	7.4	- 2.9
67 สวรรคโลก	Sawankhalok						15.4		15.4	15.4	+ 4.1
68 กงไกรลาศ	Kong Krailat	T	2.2			T	78.3		80.5	80.5	+ 63.4
69 บ้านด่านลานหอย	Ban Dan Lan Hoi								0.0	0.0	- 39.1
70 พิษณุโลก	PHITSANULOK*		3.9		2.2	6.4	16.6	1.8	30.9	31.5	+ 11.7
71 นครไทย	Nakhon Thai								0.0	0.0	- 23.6
72 พรหมพิราม	Phrom Phiram						40.6		40.6	40.6	+ 21.1
73 วังทอง	Wang Thong	T	3.6			5.2	5.1		13.9	17.8	- 8.2
74 บางกระทุ่ม	Bang Krathum		0.2						0.2	0.2	- 25.7
75 กำแพงเพชร	KAMPHAENG PHET	14.0	3.8		2.4		21.1		27.3	50.0	+ 38.0
76 พรานกระต่าย	Phan Kratai	2.0			T				2.0	2.0	- 20.2
77 คลองขลุง	Khlong Khlung						44.3		44.3	76.5	+ 58.6
78 ขาณุวรลักษบุรี	Khanu Worralaksburi		76.6				51.6		128.2	131.2	+109.6
79 พิจิตร	PHICHIT								0.0	0.0	- 23.7
80 สามง่าม	Sam Ngam								0.0	0.0	- 17.2
81 ตะพานหิน	Taphan Hin		1.1						1.1	3.7	- 14.1

สถานีฝน	Station	วันที่และจำนวนน้ำฝนเป็นมิลลิเมตร Date and amount of rainfall in millimeters							ฝนรวม มม. Total rainfall mm.	ฝนรวมตั้งแต่ 1 มกราคม Accumulative rainfall since 1 January	
		กุมภาพันธ์ February								ปริมาณ มม. Amount mm.	สูงต่ำกว่าปกติ Above or below Normal
		20	21	22	23	24	25	26			
82 บางมูลนาก	Bang Mun Nak								0.0	0.0	- 14.4
83 โพทะเล	Pho Thale								0.0	0.0	- 14.2
84 เพชรบูรณ์	**PHETCHABUN***		1.6	T	T		T	0.7	2.[illegible]	2.3	- 24.8
85 หล่มเก่า	Lom Kao		4.2						4.2	8.3	- 5.2
86 หล่มสัก	Lom Sak*		0.6	0.1		T	19.0	4.2	23.9	26.2	+ 6.0
87 ชนแดน	Chon Daen								0.0	0.0	- 17.2
88 หนองไผ่	Nong Phai								0.0	15.3	- 7.5
89 วิเชียรบุรี	Wichian Buri*			0.8			1.1	1.0	2.9	2.9	- 21.9
ภาคตะวันออกเฉียงเหนือ	**NORTHEASTERN PART**										
1 เลย	**LOEI***		3.6		0.3	1.7	1.0	1.3	7.9	10.9	- 5.7
2 เชียงคาน	Chiang Khan		0.4			2.8			3.2	4.7	- 10.9
3 ท่าลี่	Tha Li						12.1		12.1	46.8	+ 28.2
4 ด่านซ้าย	Dan Sai		T				9.1		9.1	9.1	- 18.4
5 วังสพุง	Wang Saphung		11.0		8.8	2.3	4.9		27.0	40.3	+ 14.9
6 หนองคาย	**NONG KHAI**		6.4	1.1		1.0	3.8	0.6	12.9	31.2	+ 19.6
7 ศรีเชียงใหม่	Si Chiang Mai		2.3			3.1	3.0		8.4	32.1	+ 23.4
8 ท่าบ่อ	Tha Bo								0.0	0.0	- 9.7
9 โพนพิสัย	Phon Phisai		6.7						6.7	28.4	+ 14.0
10 บึงกาฬ	Bung Kan		17.2				5.2		22.4	33.4	+ 10.4
11 เซกา	Seka	0.8	5.1	44.0					49.9	70.9	+ 62.8
12 อุดรธานี	**UDON THANI**		1.4	3.9			0.4	0.8	6.5	24.2	- 3.8
13 เพ็ญ	Phen								0.0	0.0	- 8.5
14 กุมภวาปี	Kumphawapi								0.0	19.3	+ 4.5
15 หนองหาร	Nong Han		2.9						2.9	22.8	+ 17.9
16 หนองบัวลำภู	Nong Bua Lam Phu								0.0	0.0	- 11.9
17 สกลนคร	**SAKON NAKHON***		T		T		0.5	1.0	1.5	11.3	- 8.4
18 วานรนิวาส	Wanon Niwat								0.0	35.5	+ 19.7
19 สว่างแดนดิน	Sawang Daen Din			3.0					3.0	25.5	+ 12.8
20 พรรณานิคม	Phanna Nikhom			3.9					3.9	19.2	+ 1.8
21 นครพนม	**NAKHON PHANOM**		0.1	T			T	T	0.1	71.7	+ 50.5
22 บ้านแพง	Ban Phaeng	0.3	6.8	74.0			3.2		84.3	90.3	+ 74.8
23 ท่าอุเทน	Tha Uthen			0.3					0.3	33.4	+ 11.1
24 นาแก	Na Kae								0.0	0.0	- 18.2
25 ธาตุพนม	That Phanom								0.0	35.8	+ 17.6
26 มุกดาหาร	Mukdahan*		T	T			T	10.2	10.2	10.2	- 5.2
27 กาฬสินธุ์	**KALASIN**								0.0	4.4	- 11.5
28 ยางตลาด	Yang Talat			T					T	13.3	- 8.0
29 สหัสขันธ์	Sahatsakhan								0.0	12.1	- 13.9
30 กุฉินารายณ์	Kuchinarai								0.0	0.0	- 9.9
31 กมลาไสย	Kamalasai	T		T					T	5.3	- 10.1
32 ร้อยเอ็ด	**ROI ET***		T	0.1			T	5.7	5.8	8.6	- 4.2

สถานีฝน	Station	วันที่และจำนวนน้ำฝนเป็นมิลลิเมตร Date and amount of rainfall in millimeters กุมภาพันธ์ February 20	21	22	23	24	25	26	ฝนรวม มม. Total rainfall mm.	ฝนรวมตั้งแต่ 1 มกราคม Accumulative rainfall since 1 January ปริมาณ มม. Amount mm.	สูงต่ำกว่าปกติ Above or below Normal
33 โพนทอง	Phon Thong								0.0	0.0	- 11.5
34 ธวัชบุรี	Thawatchaburi								0.0	0.0	- 11.3
35 อาจสามารถ	At Samat								0.0	0.0	- 18.2
36 เสลภูมิ	Selaphum										
37 จตุรพักตร์พิมาน	Chaturaphak Phiman								0.0	0.0	- 10.7
38 เกษตรวิสัย	Kaset Wisai								0.0	13.4	+ 2.4
39 สุวรรณภูมิ	Suwannaphum								0.0	0.0	- 24.1
40 มหาสารคาม	MAHA SARAKHAM					0.4			0.4	34.3	+ 8.6
41 เชียงยืน	Chiang Yun								0.0	0.0	- 11.2
42 กันทรวิชัย	Kantharawichai								0.0	0.0	- 14.4
43 โกสุมพิสัย	Kosum Phisai*			0.3			T		0.3	7.9	- 8.2
44 บรบือ	Borabu								0.0	20.2	- 7.9
45 วาปีปทุม	Wapi Pathum								0.0	0.0	- 19.9
46 พยัคฆภูมิพิสัย	Phayakkhaphum Phisai								0.0	0.0	- 18.0
47 ขอนแก่น	KHON KAEN*				T			6.3	6.3	7.0	- 18.5
48 น้ำพอง	Nam Phong								0.0	0.0	- 5.0
49 ภูเวียง	Phu Wiang								0.0	32.9	+ 13.9
50 ชุมแพ	Chum Phae								0.0	2.0	- 11.2
51 มัญจาคีรี	Mancha Khiri								0.0	0.0	- 16.2
52 ชนบท	Chonabot								0.0	17.3	- 3.5
53 บ้านไผ่	Ban [illegible]								0.0	12.2	+ 0.7
54 พล	Phon						35.5		35.5	65.5	+ 40.9
55 หนองสองห้อง	Nong Song Hong								0.0	0.0	- 25.5
56 ชัยภูมิ	CHAIYAPHUM*	T		T				T	T	T	- 10.0
57 เกษตรสมบูรณ์	Kaset Sombun								0.0	0.0	- 10.8
58 ภูเขียว	Phu Khieo								0.0	0.0	- 17.7
59 คอนสวรรค์	Khon Sawan								0.0	0.0	- 15.3
60 จัตุรัส	Chatturat								0.0	0.0	- 42.2
61 บำเหน็จณรงค์	Bamnet Narong								0.0	0.0	- 19.4
62 นครราชสีมา	NAKHON RATCHASIMA*		T	1.9	T		T	0.1	2.0	45.6	+ 17.5
63 บัวใหญ่	Bua Yai								0.0	0.0	- 14.7
64 คง	Khong			1.2	6.2				7.4	10.6	+ 4.7
65 ด่านขุนทด	Dan Khun Thot				4.2		1.3		5.5	5.5	- 7.5
66 โนนไทย	Non Thai			3.2					3.2	13.0	- 3.4
67 โนนสูง	Non Sung								0.0	21.5	- 9.8
68 พิมาย	Phimai			1.5					1.5	1.5	
69 สีคิ้ว	Sikhiu						7.5		7.5	7.5	- 123
70 สูงเนิน	Sung Noen								0.0	0.0	- 15.1
71 ปักธงชัย	Pak Thong Chai			3.6					3.6	3.6	- 13.5
72 โชคชัย	Chok Chai*			6.1					6.1	18.6	- 6.2
73 ครบุรี	Khon Buri								0.0	10.1	- 3.5

สถานีฝน	Station	วันที่และจำนวนน้ำฝนเป็นมิลลิเมตร Date and amount of rainfall in millimeters							ฝนรวม มม. Total rainfall mm	ฝนรวมตั้งแต่ 1 มกราคม Accumulative rainfall since 1 January	
		กุมภาพันธ์ February								ปริมาณ มม. Amount mm.	สูงต่ำกว่าปกติ Above or below Normal
		20	21	22	23	24	25	26			
74 บุรีรัมย์	BURI RAM								0.0	0.0	- 13.2
75 พุทไธสง	Phutthaisong			0.2			8.9		9.1	9.1	- 0.5
76 สตึก	Satuk			T					T	6.3	- 14.7
77 ลำปลายมาศ	Lam Phai Mat								0.0	0.0	- 17.9
78 นางรอง	Nang Rong		T	0.9					0.9	0.9	- 19.9
79 สุรินทร์	SURIN			T				1.8	1.8	42.3	+ 30.5
80 รัตนบุรี	Rattanaburi			0.3					0.3	3.8	- 7.9
81 ท่าตูม	Tha Tum			3.7	T			2.0	5.7	5.7	- 0.4
82 ศีขรภูมิ	Sikhoraphum										
83 ปราสาท	Prasat										
84 สังขะ	Sangkha										
85 ศรีสะเกษ	SI SA KET								0.0	58.8	+ 56.9
86 ราษีไศล	Rasi Salai								0.0	3.1	- 9.7
87 กันทรารมย์	Kanthararom								0.0	23.5	+ 21.6
88 ขุขันธ์	Khukhan								0.0	47.0	+ 46.7
89 ขุนหาญ	Khun Han								0.0	42.5	+ 42.6
90 กันทรลักษ์	Kantharalak								0.0	4.3	- 1.8
91 อุบลราชธานี	UBON RATCHATHANI			0.4				T	0.4	0.4	- 3.2
92 เขมราฐ	Khemarat								0.0	0.0	- 6.0
93 อำนาจเจริญ	Amnat Charoen								0.0	0.0	- 10.8
94 ยโสธร	Yasothon								0.0	0.0	- 13.0
95 ตระการพืชผล	Trakan Phutphon								0.0	0.0	- 4.3
96 มหาชนะชัย	Maha Chana Chai								0.0	0.0	- 12.5
97 เขื่องใน	Khuang Nai								0.0	0.0	- 10.7
98 โขงเจียม	Khong Chiam								0.0	59.9	+ 52.2
99 เดชอุดม	Det Udom								0.0	0.0	- 5.6
100 บุณฑริก	Buntharik								0.0	0.0	- 1.4
ภาคกลาง CENTRAL PART											
1 นครสวรรค์	NAKHON SAWAN	T	2.4	T	T	T	3.4	0.5	6.3	56.0	+ 25.0
2 บรรพตพิสัย	Banphot Phisai						5.6		5.6	5.6	- 12.8
3 ชุมแสง	Chumsaeng						7.8		7.8	12.6	- 3.9
4 หนองบัว	Nong Bua								0.0		
5 ลาดยาว	Lat Yao							6.5	6.5	78.1	+ 56.7
6 ท่าตะโก	Tha Tako						30.0		30.0	30.0	+ 6.4
7 พยุหคีรี	Phayuha Khiri		10.8				15.6		26.4	62.0	+ 49.9
8 คลากลี่	Takhli			15.2			66.4		81.6	81.6	+ 76.1
9 อุทัยธานี	UTHAI THANI						37.8		37.8	38.6	+ 15.4
10 สว่างอารมณ์	Sawang Arom		T				13.2		13.2	13.2	- 8.7
11 บ้านไร่	Ban Rai						5.4		5.4	22.7	+ 4.8
12 ทัพทัน	Thap than		29.0				6.0		35.0	56.2	+ 17.1
13 หนองฉาง	Nong Chang		18.9				18.0		36.9	58.2	+ 23.0

สถานีฝน	Station	วันที่และจำนวนน้ำฝนเป็นมิลลิเมตร Date and amount of rainfall in millimetres							ฝนรวม มม. Total rainfall mm.	ฝนรวมตั้งแต่ 1 มกราคม Accumulative rainfall since 1 January	
		กุมภาพันธ์ February								ปริมาณ มม. Amount mm.	สูงต่ำกว่าปกติ Above or below Normal
		20	21	22	23	24	25	26			
14 หนองขาหย่าง	Nong Khayang		8.9				46.2		55.1	60.5	- 41.7
15 ชัยนาท	CHAI NAT						40.0		40.0	55.3	+ 46.4
16 มโนรมย์	Manorom		14.2						14.2	77.6	+ 61.8
17 วัดสิงห์	Wat Sing		7.1				25.0		32.1	44.1	+ 9.4
18 หันคา	Hankha						49.7		49.7	56.7	+ 38.7
19 สิงห์บุรี	SING BURI		3.9				78.8		82.7	99.7	+ 71.7
20 อินทร์บุรี	In Buri						48.6		48.6	49.8	+ 31.2
21 บางระจัน	Bang Rachan						72.2		72.2	99.5	+ 70.8
22 พรหมบุรี	Phrom Buri								0.0		- 14.6
23 ลพบุรี	LOP BURI*		27.6	3.4	0.5		66.4	2.1	100.0	101.8	+ 79.1
24 บ้านหมี่	Ban Mi								0.0		- 24.6
25 บัวชุม	Bua Chum*		4.6				7.6	T	12.2	15.7	- 24.3
26 ชัยบาดาล	Chai Badan		3.2						3.2	25.2	+ 5.2
27 พัฒนานิคม	Phatthana Nikhom								0.0		- 29.3
28 โคกสำโรง	Khok Samrong			18.1					18.1	18.1	+ 0.3
29 ท่าวุ้ง	Tha Wung		6.4	10.1	2.4		22.2		41.1	51.2	+ 25.8
30 สุพรรณบุรี	SUPHAN BURI*	T	T	5.0			5.1	3.1	13.2	47.1	+ 31.7
31 เดิมบางนางบวช	Doembang Nangbuat						65.1		65.2	65.2	+ 56.7
32 สามชุก	Sa Chuk						109.0		109.0	137.3	+124.9
33 ดอนเจดีย์	Don Chedi								0.0		- 39.0
34 ศรีประจันต์	Si Phrachan								0.0		- 12.2
35 อู่ทอง	U Thong						28.9		28.9	60.3	+ 52.3
36 บางปลาม้า	Bang Pa Ma						15.0		15.0	31.0	+ 25.2
37 สองพี่น้อง	Song Phi Nong		1.5				1.8		3.3	20.8	+ 12.5
38 อ่างทอง	ANG THONG			6.5			70.6		77.1	127.5	+101.3
39 โพธิ์ทอง	Pho Thong				9.4		102.7		112.1	152.0	+134.3
40 ไชโย	Chaiyo		15.8				100.0		115.8	161.1	+147.1
41 วิเศษชัยชาญ	Wiset Chai Chan						65.2		65.2	100.5	+ 87.0
42 ป่าโมก	Pa Mok			8.5			13.5		22.0	83.3	+ 66.9
43 สระบุรี	SARABURI		11.4	0.9			73.8		86.1	119.4	+ 91.0
44 พระพุทธบาท	Phra Phutthabat										
45 บ้านหมอ	Ban Mo		10.8			35.5			46.3	49.0	+ 42.0
46 เสาไห้	Sao Hai		31.7				130.1		161.8	170.2	+137.1
47 แก่งคอย	Kaeng Khio		51.4	0.7					52.1	57.0	+ 51.8
48 หนองแค	Nong Khae	5.5	42.2				47.3		95.0	101.0	+ 65.9
49 พระนครศรีอยุธยา	PHRA NAKHON SI AYUTTHAYA								0.0	39.6	+ 29.6
50 ท่าเรือ	Tha Rua		16.1				28.1		44.2	54.3	+ 30.7
51 ผักไห่	Phak Hai						60.0		60.0	92.0	+ 79.0
52 บางบาล	Bang Ban	4.4							4.4	33.4	+ 18.3
53 เสนา	Sena	1.6							1.6	35.8	+ 10.6
54 บางไทร	Bang Sai		15.4				25.0		40.4	103.3	+ 75.2

สถานีฝน	Station	วันที่และจำนวนน้ำฝนเป็นมิลลิเมตร Date and amount of rainfall — millimeters							ฝนรวม มม. Total rainfall mm.	ฝนรวมตั้งแต่ 1 มกราคม Accumulative rainfall since 1 January	
		กุมภาพันธ์ February								ปริมาณ มม. Amount mm.	สูงต่ำกว่าปกติ Above or below Normal
		20	21	22	23	24	25	26			
55 บางปะอิน	Bang Pa-in	5.7		14.0					19.7	65.8	+ 51.1
56 ปทุมธานี	PATHUM THANI	17.2							17.2	80.8	+ 56.4
57 หนองเสือ	Nong Sua		6.2				24.0		30.2	56.6	+ 29.5
58 ธัญบุรี	Thanyaburi	8.3							8.3	12.4	- 12.0
59 รังสิต	Rangsit								0.0	24.0	- 4.1
60 ลำลูกกา	Lam Luk Ka		10.4	5.7			50.1		66.2	96.5	+ 77.8
61 นนทบุรี	NONTHABURI										
62 บางบัวทอง	Bang Bua Thong						23.0		23.0	92.9	+ 72.5
63 ธนบุรี	THON BURI										
64 ตลิ่งชัน	Taling Chan										
65 บางขุนเทียน	Bang Khun Thian										
66 ราษฎร์บูรณะ	Rat Burana										
67 กรุงเทพมหานคร	BANGKOK METROPOLIS	5.6	21.2	1.4	T		55.4	1.9	85.5	127.1	+ 91.6
68 สนามบินดอนเมือง	Don Muang Airport*	15.8	2.3	T			42.2	17.9	78.2	109.2	+ 85.8
69 บางเขน	Bang Khen	18.0	9.0	T			16.1	5.9	49.0	89.1	+ 62.5
70 มีนบุรี	Min Buri										
71 ลาดกระบัง	Lat Krabang		24.7						24.7	24.7	+ 0.4
72 ศูนย์วิจัยบางนา	Bangk Na*	6.0	44.5	0.7			29.7	T	80.9	149.7	
73 กาญจนบุรี	KANCHANABURI*		7.2	0.4				T	7.6	46.5	+ 24.6
74 สังขละบุรี	Sangkhla Buri										
75 เพชรบูรณ์	Pilok										
76 ทองผาภูมิ	Thong Pha Phum*			T			T	8.2	8.2	30.3	+ 16.4
77 ศรีสวัสดิ์	Si Sawat										
78 ไทรโยค	Sai Yok										
79 พนมทวน	Phanom Thuan		4.7						4.7	56.7	+ 50.6
80 ท่าม่วง	Tha Muang								0.0	66.5	+ 60.6
81 นครปฐม	NAKHON PATHOM		5.2						5.2	40.6	+ 25.6
82 บางเลน	Bang Len								0.0		- 11.7
83 นครชัยศรี	Nakhon Chaisi		5.8						5.8	38.1	+ 25.8
84 ราชบุรี	RATCHABURI								0.0	3.6	- 7.6
85 บ้านโป่ง	Ban Pong		2.6	T					2.6	37.5	+ 19.7
86 โพธาราม	Photharam		2.5						2.5	53.1	+ 46.1
87 ดำเนินสะดวก	Damnoen Saduak								0.0		- 6.3
88 ปากท่อ	Pak Tho		0.9						0.9	11.2	+ 0.2
89 สมุทรสงคราม	SAMUT SONGKHRAM								0.0	134.0	+118.2
90 บางคนที	Bang Khonthi								0.0	39.3	+ 23.9
91 อัมพวา	Amphawa	2.8	1.5						4.3	41.8	+ 22.5
92 สมุทรสาคร	SAMUT SAKHON		11.3	5.5					16.8	63.0	+ 24.0
93 กระทุ่มแบน	Kratum Baen	21.8	12.1	0.4					34.3	127.0	+105.2
94 สมุทรปราการ	SAMUT PRAKAN	11.1	20.6				70.5		102.2	260.0	+217.3
95 บางพลี	Bang Phli		12.8				21.2		34.0	187.8	+153,3

สถานีฝน	Station	วันที่และจำนวนน้ำฝนเป็นมิลลิเมตร Date and amount of rainfall in millimeters							ฝนรวม มม. Total rainfall mm.	ฝนรวมตั้งแต่ 1 มกราคม Accumulative rainfall since 1 January	
		กุมภาพันธ์ February								ปริมาณ มม. Amount mm.	สูงต่ำกว่าปกติ Above or below Normal
		20	21	22	23	24	25	26			
ภาคตะวันออก	**EASTERN PART**										
1 นครนายก	NAKHON NAYOK			7.7					7.7	40.3	+ 23.9
2 บ้านนา	Ban Na		17.8	1.6					19.4	31.2	+ 3.2
3 ปากพลี	Pak Phli										
4 องครักษ์	Ongkharak		19.3						19.3	85.6	+ 66.6
5 ปราจีนบุรี	PRACHIN BURI *		1.1	0.2			30.5	1.9	33.7	125.0	+ 90.8
6 ประจันตคาม	Prachantakham								0.0	12.1	- 12.4
7 บ้านสร้าง	Ban Sang						35.0		35.0	91.0	+ 71.2
8 ศรีมหาโพธิ	Si Maha Phot						35.8		35.8	58.5	+ 34.0
9 กบินทร์บุรี	Kabin Buri*		T				27.1	0.6	27.7	43.1	+ 21.4
10 สระแก้ว	Sa Kaeo										
11 วัฒนานคร	Watthana Nakhon								0.0	40.6	+ 10.8
12 อรัญประเทศ	Aranyaprathet *			3.5					3.5	23.7	- 11.8
13 ฉะเชิงเทรา	CHACHOENGSAO			T					T	34.3	+ 17.4
14 บ้านโพธิ์	Ban Pho								0.0	56.8	+ 40.8
15 ชลบุรี	CHON BURI *		43.1	4.2			T	T	47.3	184.3	+156.8
16 พานทอง	Phan Thong										
17 บ้านบึง	Ban Bung		18.7						18.7	59.9	+ 34.9
18 เกาะสีชัง	Ko Sichang *		89.6	2.1			T	3.1	94.8	252.3	+223.3
19 ศรีราชา	Si [illegible]		41.3	2.4					43.7	68.3	+ 45.2
20 สัตหีบ	Sattahip *	0.1	7.3	28.0			55.1	15.9	106.4	308.1	+232.6
21 ระยอง	RAYONG										
22 บ้านค่าย	Ban Khai			42.6					42.6	157.7	+111.1
23 แกลง	Klaeng		33.2	0.5			1.8		35.5	168.1	+137.4
24 จันทบุรี	CHANTHABURI *		1.1				T	0.7	1.8	106.3	+ 54.7
25 ท่าใหม่	Tha Mai						32.5		32.5	89.3	+ 51.6
26 มะขาม	Makham										
27 ตราด	TRAT								0.0	104.0	+ 19.2
28 เขาสมิง	Khao Saming		3.4				2.0		5.4	152.4	+126.2
29 แหลมงอบ	Laem Ngop								0.0	80.0	
30 คลองใหญ่	Khlong Yai *						T	0.5	0.5	142.9	+ 45.5
ภาคใต้	**SOUTHERN PART**										
1 เพชรบุรี	PHETCHABURI			0.2	6.2				6.4	30.4	+ 17.7
2 บ้านแหลม	Ban Laem										
3 บ้านลาด	Ban Lat								0.0	64.1	+ 44.8
4 ท่ายาง	Tha Yang	2.0		9.6					11.6	54.1	+ 40.6
5 ชะอำ	Cha-am			12.3					12.3	48.0	+ 27.8
6 ประจวบคีรีขันธ์	PRACHUAP KHIRI KHAN *	25.6	10.4				0.5	68.5	105.0	268.5	+152.1
7 หัวหิน	Hua Hin *	19.6	20.7	0.4				1.7	42.4	106.4	+61.0
8 ปราณบุรี	Pran Buri								0.0	37.6	
9 ชุมพร	CHUMPHON *	T	32	5.5	T	T	1.7	2.1	12.5	425.7	+248.4

สถานีฝน	Station	วันที่และจำนวนน้ำฝนเป็นมิลลิเมตร Date and amount of rainfall in millimeters							ฝนรวม มม. Total rainfall mm.	ฝนรวมตั้งแต่ 1 มกราคม Accumulative rainfall since 1 January	
		กุมภาพันธ์ February								ปริมาณ มม. Amount mm.	สูงต่ำกว่าปกติ Above or below Normal
		20	21	22	23	24	25	26			
10 ท่าแซะ	Tha Sae								0.0	296.2	+150.2
11 สวี	Sawi	2.0			28.6				30.6	330.6	+180.4
12 หลังสวน	Lang Suan								0.0	[illegible]6.5	+ 98.3
13 สุราษฎร์ธานี	SURAT THANI*								0.0	[illegible]7.3	- 16.5
14 ไชยา	Chaiya								0.0	124.3	+ 40.1
15 เกาะสมุย	Ko Samui*	T						1.8	1.8	269.9	+186.5
16 ทุ่นพิน	Phunphin								0.0	48.2	- 30.5
17 ท่าฉาง	Tha Chang								0.0	83.1	- 46.6
18 กาญจนดิษฐ์	Kanchanadit										
19 บ้านนาสาร	Ban Na San										
20 นครศรีธรรมราช	NAKHON SI THAMMARAT*			0.3	0.7				1.0	143.2	-117.3
21 สิชล	Sichon								0.0	56.2	-116.5
22 ท่าศาลา	Tha Sala								0.0	119.5	- 62.5
23 ฉวาง	Chawang								0.0	43.5	- 14.7
24 ทุ่งสง	Thung Song								0.0	5.2	- 55.8
25 ร่อนพิบูลย์	Ron Phibun								0.0	104.0	- 64.2
26 ปากพนัง	Pak Phanang										
27 พัทลุง	PHATTHALUNG								0.0	125.2	-120.7
28 ควนขนุน	Khuan Khanun			90.0					90.0	186.9	
29 ปากพยูน	Pak Phayun								0.0	22.2	
30 เขาชัยสน	Khao Chaison								0.0	60.9	
31 สงขลา	SONGKHLA*		T		T				T	85.8	- 92.0
32 รัตภูมิ	Rattaphum			2.6					2.6	39.2	-138.6
33 หาดใหญ่	Hat Yai				T				T	14.9	
34 สะเดา	Sadao										
35 ปัตตานี	PATTANI*						T	0.1	0.1	22.1	- 89.6
36 หนองจิก	Nong Chik										
37 ยะหริ่ง	Yaring								0.0	[illegible]	
38 มายอ	Mayo								0.0	40.2	
39 โคกโพธิ์	Khok Pho								0.0	20.5	
40 ปะนาเระ	Panare								0.0	11.8	
41 ยะลา	YALA								0.0	7.9	
42 ยะหา	Yaha								0.0	30.3	
43 รามัน	Raman								0.0	64.5	
44 บันนังสตา	Bannang Satar								0.0	32.1	
45 เบตง	Betong						3.7		3.7	59.2	
46 นราธิวาส	NARATHIWAT*			19.4	0.1		4.7	2.3	26.5	84.9	-225.3
47 ยี่งอ	Yi-ngo			4.8					4.8	81.0	
48 ระแงะ	Rangae								0.0		
49 ตากใบ	Tak Bai								0.0		
50 สุไหงโกลก	Sungai Kolok								0.0	60.2	

สถานีฝน	Station	วันที่และจำนวนน้ำฝนเป็นมิลลิเมตร Date and amount of rainfall in millimeters							ฝนรวม มม. Total rainfall mm.	ฝนรวมตั้งแต่ 1 มกราคม Accumulative rainfall since 1 January	
		กุมภาพันธ์ February								ปริมาณ มม. Amount mm.	สูงต่ำกว่าปกติ Above or below Normal
		20	21	22	23	24	25	26			
51 ระนอง	RANONG								0.0	39.0	- 6;9
52 กระบุรี	Kra Buri								0.0	10.9	
53 พังงา	PHANGNGA			11.8					11.8	83.6	- 34.5
54 ตะกั่วป่า	Takua Pa	1.6		0.9					2.5	120.1	
55 กะปง	Kapong			5.8					5.8	101.5	
56 ท้ายเหมือง	Thai Muang	90.1							90.1	188.0	
57 ตะกั่วทุ่ง	Takua Thung	21.2		5.0					26.2	126.0	
58 ทับปุด	Thap Put								0.0	69.0	
59 ภูเก็ต	PHUKET*								0.0	24.0	- 39.8
60 สนามบินภูเก็ต	Phuker Airport*			0.7	0.9				1.6	61.1	- 18.9
61 กระบี่	KRABI								0.0	47.8	
62 อ่าวลึก	Ao Luk								0.0	22.1	
63 คลองท่อม	Khlong Tom								0.0	30.0	
64 ตรัง	TRANG								0.0	77.8	+ 0.1
65 สนามบินตรัง	Trang Airport*										
66 สิเกา	Sikao								0.0	17.5	
67 ย่านตาขาว	Yan Ta Khao								0.0	31.1	
68 ปะเหลียน	Palian								0.0	9.2	
69 สตูล	SATUN								0.0	0.3	
70 ทุ่งหว้า	Thung Wa								0.0	12.0	

สถานีฝน	Station	วันที่และจำนวนน้ำฝนเป็นมิลลิเมตร Date and amount of rainfall in millimeters							ฝนรวม มม. Total rainfall mm.	ฝนรวมตั้งแต่ 1 มกราคม Accumulative rainfall since 1 January	
		กุมภาพันธ์ February								ปริมาณ มม. Amount mm.	สูงต่ำกว่าปกติ Above or below Normal
		20	21	22	23	24	25	26			
กรุงเทพมหานคร	**BANGKOK METROPOLIS**										
1 สถานีเครื่องรับส่งวิทยุนนทบุรี	Overseas Radio Receiving Station										
2 ร.ร. การช่างนนทบุรี	Nonthaburi Trade School									11.6	
3 พลังงานปรมาณูแห่งชาติ	Atomic Energy For Peace	21.5							21.5	56.5	
4 กองกำกับการรถวิทยุฯ	MMP. Sub Division Car Center	24.0	12.2				27.8		64.0	144.8	
5 วิทยาลัยครูจันทรเกษม	Chankasem College Education										
6 การไฟฟ้าฝ่ายผลิต	Electrical Supply Authority									67.0	
7 ศูนย์ฝึกการบินพลเรือน	Civil Aviation Training Center			6.5					6.5	6.5	
8 ร.ร. โยธินบูรณะ	Yothin Burana School										
9 สถานีรถไฟบางบำหรุ	Bang Bamru Railway Station										
10 ร.ร. พาณิชการสยาม	Siam Commercial School			T					T	72.0	
11 ร.ร. การประชาสัมพันธ์	Public Relation School		14.2						14.2	93.9	
12 ร.ร. สามเสนนอก	Sam Sen Nok School	7.2					46.5		53.7	79.8	
13 มหาวิทยาลัยรามกำแหง	Ramkhamhaeng University			10.7			29.5	1.2	41.4	78.3	
14 ร.ร. ศรีอุลัย	Sri Ulai School	22.4		T			56.8		79.2	153.7	
15 ร.ร. จิตรลดา	Chitlada School									45.0	
16 เขตบางกะปิ	Bangkapi Boundary										
17 เขตหนองจอก	Nong Chok Boundary										
18 กระทรวงศึกษาธิการ	Ministry of Education									36.8	
19 ร.ร. ช่างกลวิทยา	Changkol Vitthaya School	3.9						3.8	7.7	36.1	
20 ร. 1 พัน 2 รอ.	Second Infantry Battalion										
21 บ้านมนังคศิลา	Ban Manangkha Sila									99.9	
22 ร.ร. โฆสิตสโมสร	Kosit Samosorn School			T			16.3		16.3	117.5	
23 ประตูน้ำปทุมวัน	Pathumvan Irr.						21.4	T	21.4	82.5	
24 ร.ร. เฉลิมสาสน์ศึกษา	Chaloemsart Suksa School	3.4	17.8						21.2	56.0	
25 วิทยาลัยเพาะช่าง	Poh Chang College									24.2	
26 ร.ร. มาแตร์เดอี	Mater Dei School									46.2	
27 สถานีจ่ายไฟฟ้าบางกะปิ	Sup Center of Electrial Supply-Bangkapi									52.9	
28 วิทยาลัยพาณิชการธนบุรี	Thonburi Commercial College									30.8	
29 วิทยาลัยครูบ้านสมเด็จ	Bansomdet Teacher College										
30 เขตคลองสาน	Khlong San Boundary										
31 ร.ร. เตรียมทหาร	Armed Force Academy Preparatory-School		18.8	T			33.6	11.7	64.1	81.0	
32 ร.ร. กรุงเทพคริสเตียน	Bangkok Christian College									46.6	
33 ร.ร. ศรีวิกรม์	Srivikorn School										
34 ประตูน้ำพระโขนง	Prakhanong Irr.	1.4					46.2		47.6	128.2	
35 ร.ร. สมชิตศึกษา	Somchit Suksa School										
36 ร.ร. ยานนาเวศวิทยาคม	Yannaves Vitthayakhom School						24.1	T	24.1	71.4	
37 ร.ร. พระโขนง	Prakhanong School										
38 ร.ร. ช่องนนทรี	Chong Nonthri School	28.3					36.2	0.4	64.9	123.5	

อุณหภูมิสูงสุดและต่ำสุดประจำวันที่ ๒๐ – ๒๖ กุมภาพันธ์ ๒๕๒๑

Daily Max. and Min. Temperature 20 - 26 February 1978

สถานี	Station	อุณหภูมิสูงสุดและต่ำสุดเป็นองศา ซ. Max. and Min. Temperature in degree C.							เฉลี่ยสูงสุด ต่ำสุด Average Max. Min.	เฉลี่ยในสัปดาห์ Weekly Mean	ค่าปกติประจำเดือน Monthly Normal
		20	21	22	23	24	25	26			
ภาคเหนือ	**NORTHERN PART**										
1 เชียงราย	CHIANG RAI	30.0 16.0	30.2 14.9	29.4 15.6	30.[illegible] 16.[illegible]	29.6 15.8	27.0 17.0	26.1 18.7	28.9 16.4	22.7	21.7
2 แม่ฮ่องสอน	MAE HONG SON	32.8 18.0	31.8 16.8	32.3 16.4	32.0 15.1	32.0 14.7	32.5 17.8	32.3 18.3	32.2 16.7	24.5	23.2
3 เชียงใหม่	CHIANG MAI	31.5 17.8	31.5 17.1	32.2 17.4	31.0 2[illegible].0	31.2 17.7	32.0 19.0	29.2 20.7	31.2 18.5	24.9	23.1
4 น่าน	NAN	30.2 16.9	30.6 16.6	31.0 16.8	31.8 20.7	33.0 19.8	26.7 19.5	27.5 19.3	30.1 18.5	24.3	23.7
5 ท่าวังผา	Tha Wang Pha	29.8 16.0	29.2 15.8	30.5 16.4	31.3 18.2	32.3 18.5	27.7 18.5	27.4 19.0	30.1 17.5	23.6	
6 ลำปาง	LAMPANG	31.6 19.0	30.7 16.8	32.5 16.4	32.6 20.2	33.1 19.5	32.8 21.2	28.3 20.6	31.7 19.1	25.4	24.0
7 แม่สะเรียง	Mae Sariang	32.2 18.0	32.2 14.3	32.2 14.6	32.7 12.8	32.2 13.3	33.8 16.4	32.1 17.7	32.5 15.3	23.9	23.4
8 แพร่	PHRAE	30.8 20.1	31.1 18.9	32.8 19.2	32.3 19.9	32.7 20.5	29.8 20.4	28.5 19.7	31.2 19.8	25.5	24.5
9 อุตรดิตถ์	UTTARADIT	33.2 21.0	31.6 20.6	33.4 21.4	33.2 22.5	34.4 22.0	33.4 22.4	29.0 21.4	32.6 21.6	27.1	26.1
10 ตาก	TAK	31.9 23.5	31.0 21.5	31.8 21.9	31.9 22.8	33.1 22.4	34.0 23.3	24.6 23.0	31.2 22.6	26.9	26.7
11 เขื่อนภูมิพล	Bhumibol Dam	32.0 20.9	[illegible] 20.[illegible]2	32.5 20.5	32.2 21.7	33.0 20.4	33.0 21.6	26.3 21.5	31.6 21.0	26.3	26.5
12 พิษณุโลก	PHITSANULOK	30.9 23.2	26.5 23.3	30.4 21.7	28.4 22.0	34.1 21.7	32.8 22.2	24.0 21.0	29.6 22.2	25.9	26.8
13 แม่สอด	Mae Sot	32.1 21.9	31.3 19.5	32.3 20.1	32.8 19.7	33.8 20.4	34.6 22.2	31.4 22.7	32.6 20.9	26.8	25.1
14 เพชรบูรณ์	PHETCHABUN	31.2 21.5	28.1 20.7	27.6 20.3	28.9 20.4	35.0 21.4	31.6 21.8	23.4 20.6	29.4 21.0	25.2	25.9
15 หล่มสัก	Lom Sak	29.8 20.8	26.5 21.6	28.2 19.6	29.0 20.8	33.2 21.4	31.0 22.4	22.8 18.6	28.6 20.7	24.7	
16 วิเชียรบุรี	Wichian Buri	33.1 17.7	31.9 20.5	25.8 21.0	30.8 19.2	34.6 19.0	34.8 21.4	28.0 20.6	31.3 19.9	25.6	
ภาคตะวันออกเฉียงเหนือ	**NORTHEASTERN PART**										
1 หนองคาย	NONG KHAI	27.3 18.0	24.7 19.8	22.6 18.8	26.7 17.9	29.3 18.7	24.4 19.8	23.2 18.5	25.5 18.8	22.2	23.9
2 เลย	LOEI	27.5 18.0	24.3 18.4	23.0 18.5	27.8 18.9	31.0 18.2	28.6 20.1	21.6 18.7	26.3 18.7	22.5	23.6
3 อุดรธานี	UDON THANI	26.7 18.5	26.2 20.5	22.0 19.2	25.7 17.8	28.9 20.3	27.7 21.0	22.9 19.5	25.7 19.5	22.6	24.8
4 สกลนคร	SAKON NAKHON	27.6 16.0	28.4 18.8	22.1 18.6	28.1 18.4	30.0 19.2	27.7 19.4	23.6 18.9	26.8 18.5	22.7	23.9
5 นครพนม	NAKHON PHANOM	27.6 16.1	27.4 18.4	21.6 18.7	27.3 17.6	29.9 18.0	25.7 19.5	23.6 18.0	26.2 18.0	22.1 2	23.8
6 มุกดาหาร	Mukdahan	29.1 14.9	30.8 17.9	27.2 18.7	29.8 18.3	30.7 19.3	29.3 18.9	24.2 18.7	28.7 18.1	23.4	24.3
7 ขอนแก่น	KHON KAEN	29.0 17.8	28.5 20.4	27.4 20.2	26.9 18.8	32.7 20.9	31.2 21.4	22.2 20.0	28.4 19.9	24.2	25.7
8 โกสุมพิสัย	Kosum Phisai	29.3 16.6	30.8 20.0	26.5 21.1	27.8 19.0	32.0 19.6	30.3 20.5	20.0	29.5 19.5	24.5	
9 บัวใหญ่	BOI ET	30.0 16.8	31.1 19.4	26.4 20.5	29.4 19.7	32.8 21.6	30.8 20.8	24.4 20.4	29.3 19.9	24.6	25.6
10 ชัยภูมิ	CHAIYAPHUM	30.2 19.6	31.2 21.2	25.8 22.4	26.3 20.5	32.8 19.8	32.3 22.4	23.0 20.4	28.8 20.9	24.9	25.9
11 อุบลราชธานี	UBON RATCHATHANI	31.8 17.1	33.0 18.6	29.0 20.2	32.5 19.7	34.0 20.9	33.5 19.8	23.7 20.5	31.1 19.5	25.3	26.1
12 สุรินทร์	SURIN	32.0 18.6	33.4 21.4	28.8 21.7	31.3 20.1	33.3 20.6	34.4 22.4	24.7 21.5	31.1 20.9	26.0	26.1
13 ท่าตูม	Tha Tum	30.7 17.5	32.8 20.5	27.6 21.1	30.1 19.4	32.6 21.7	29.9 21.4	22.4 20.8	29.4 20.3	24.9	
14 ปทุมรัตต์	Yang Rong	31.5 19.5	32.8 21.3	27.4 23.9	30.8 20.8	33.4 20.2	34.7 22.2	22.2	31.8 21.4	26.6	

สถานี	Station	อุณหภูมิสูงสุดและต่ำสุดเป็นองศา ซ. Max. and Min. Temperature in degree C.							เฉลี่ยสูงสุดต่ำสุด Average Max. Min.	เฉลี่ยในสัปดาห์ Weekly Mean	ค่าปกติประจำเดือน Monthly Normal
		20	21	22	23	24	25	26			
15 นครราชสีมา	NAKHON RATCHASIMA	31.5 19.3	31.8 20.5	24.7 22.5	27.7 20.6	32.6 19.5	33.5 20.6	23.1 21.4	29.3 20.6	25.0	26.6
16 โชคชัย	Chok Chai	30.7 17.9	31.7 19.7	29.9 23.0	28.9 20.6	33.3 18.6	33.6 20.4	22.0	31.4 20.3	25.9	
ภาคกลาง	**CENTRAL PART**										
1 นครสวรรค์	NAKHON SAWAN	33.8 23.3	29.7 23.9	27.5 22.6	31.2 22.4	35.0 21.8	36.1 24.9	25.8 21.3	31.3 23.0	27.2	27.7
2 ลพบุรี	LOP BURI	33.4 22.0	30.0 23.5	26.6 21.6	30.0 22.5	34.4 21.2	35.2 23.5	25.4 20.2	30.7 22.1	[illegible].4	28.3
3 สุพรรณบุรี	SUPHAN BURI	32.2 21.5	31.5 23.0	27.2 22.5	32.1 21.6	33.3 20.6	33.8 22.7	27.2 24.5	31.0 21.8	[illegible].4	27.6
4 กาญจนบุรี	KANCHANABURI	32.5 21.8	31.1 23.8	28.6 22.6	32.5 22.8	34.5 21.8	36.1 23.4	27.9 22.9	31.9 22.7	27.3	27.6
5 ทองผาภูมิ	Thong Pha Phum	32.3 21.6	30.5 22.2	30.4 21.0	32.2 21.9	34.0 19.0	35.6 20.9	27.9 22.7	31.8 21.3	26.6	
6 สนามบินดอนเมือง	Don Muang Airport	31.0 22.2	28.8 22.0	24.2 21.5	29.9 22.8	31.7 21.8	31.9 24.0	25.1 21.0	28.9 22.2	25.6	27.6
7 กรุงเทพมหานคร	BANGKOK METROPOLIS	32.3 23.5	30.2 24.1	25.2 22.3	31.8 23.0	32.7 22.6	33.5 23.4	27.8 22.3	30.5 23.3	26.9	27.9
8 ศูนย์วิจัย ฯ บางนา	Bang Na	30.8 22.3	31.6 23.4	24.4 21.4	30.5 22.0	32.9 21.5	33.4 24.4	27.1 21.8	30.1 22.4	26.3	
ภาคตะวันออก	**EASTERN PART**										
1 ปราจีนบุรี	PRACHIN BURI	31.5 22.0	31.5 23.2	22.0 23.4	30.5 23.0	34.0 22.0	35.0 24.0	26.3 22.3	30.1 22.8	26.5	27.7
2 กบินทร์บุรี	Kabin Buri	33.1 22.0	35.1 21.8	28.6 24.4	32.2 23.2	35.5 21.8	[illegible]	25.3	31.7 22.8	27.3	
3 อรัญประเทศ	Aranyaprathet	33.5 22.5	34.4 21.4	27.7 23.0	34.5 21.6	36.0 21.5	35.4 24.4	30.0 24.1	33.2 22.9	28.1	27.8
4 ชลบุรี	CHON BURI	32.8 23.0	29.8 23.8	24.6 22.4	30.5 22.8	31.8 22.3	31.9 24.2	29.1 23.[illegible]	30.1 23.1	26.6	27.3
5 เกาะสีชัง	Ko Si Chang	30.0 23.5	29.7 25.0	24.8 22.0	30.1 22.7	30.5 23.0	30.0 24.3	26.1 24.6	28.7 23.6	26.2	27.6
6 สัตหีบ	Sattahip	30.1 24.0	30.3 24.3	26.0 23.6	30.0 21.6	31.3 22.8	30.3 24.5	27.8 22.5	29.3 23.3	26.3	29.2
7 ระยอง	RAYONG										
8 จันทบุรี	CHANTHABURI	33.0 21.5	30.8 21.5	29.1 22.6	32.3 21.7	33.5 21.7	32.3 22.9	28.0 23.2	31.3 22.2	26.8	27.0
9 คลองใหญ่	Khlong Yai	31.8 20.2	31.3 22.0	31.7 23.2	30.7 23.1	31.4 22.9	31.7 24.0	30.3 24.5	31.3 22.8	27.1	26.7
ภาคใต้	**SOUTHERN PART**										
1 หัวหิน	Hua Hin	29.8 24.4	30.0 22.6	27.9 22.1	29.7 22.6	30.0 23.7	30.8 23.6	27.5 23.9	29.4 23.3	26.4	26.3
2 ประจวบคีรีขันธ์	PRACHUAP KHIRI KHAN	30.0 23.3	29.9 23.6	30.0 21.6	30.4 21.3	30.7 23.6	30.7 22.9	30.9 22.6	30.4 22.7	26.6	25.9
3 ชุมพร	CHUMPHON	30.0 23.6	30.4 26.4	30.6 22.4	31.2 22.2	31.8 23.6	34.2 22.8	31.3 23.0	31.4 23.2	27.3	26.1
4 สุราษฎร์ธานี	SURAT THANI	33.5 20.9	33.5 21.5	33.2 19.4	33.2 22.4	34.2 21.8	34.1 20.6	34.3 20.4	33.7 21.0	27.4	26.6
5 เกาะสมุย	Ko Samui	28.9 26.5	28.8 27.0	29.2 27.0	29.5 26.8	29.4 26.7	29.5 27.2	29.5 27.0	29.3 26.9	28.1	
6 นครศรีธรรมราช	NAKHON SI THAMMARAT	31.0 22.7	30.8 22.8	31.0 22.1	31.4 23.0	31.5 23.4	31.6 23.2	31.3 23.2	31.2 22.9	27.1	26.5
7 สงขลา	SONGKHLA	30.6 26.4	30.7 24.3	30.6 23.9	30.0 24.8	31.2 26.9	31.4 25.2	31.4 26.8	30.8 25.5	28.2	27.3
8 ปัตตานี	PATTANI	31.7 21.5	32.5 26.2	33.0 20.5	32.4 22.0	33.5 22.0	33.0 21.4	32.4 23.0	32.6 21.5	27.1	26.4
9 นราธิวาส	NARATHIWAT	32.4 24.0	33.4 22.1	32.0 21.5	30.1 22.1	32.7 24.4	31.4 23.0	31.7 25.9	32.0 23.2	27.6	26.8
10 ระนอง	RANONG	33.8 22.0	35.1 23.3	34.5 21.1	35.3 21.8	35.5 22.9	34.6 22.4	35.2 22.3	34.9 22.3	28.6	26.9
11 ภูเก็ต	PHUKET	33.8 25.5	33.3 25.0	34.5 25.3	34.0 25.0	35.0 25.9	33.9 25.9	35.2 25.2	34.2 25.4	29.6	28.0
12 สนามบินภูเก็ต	Phuket Airport	29.2 24.9	33.7 25.4	35.0 23.1	34.6 24.5	35.0 23.3	34.8 24.5	36.2 24.5	34.1 24.3	29.2	27.2
13 สนามบินตรัง	Trang Airport	33.6 23.0	33.7 21.8	34.8 20.5	34.4 23.4	35.0 25.0	35.9 22.7	35.2 25.2	34.5 23.1	28.8	27.7

REMARKS

1. **Meteorological Department's Station** (with * mark). Rainfall observation is performed daily at 07.00 a.m. by the Meteorological Department's personnel. Therefore the daily amount of rainfall in this publication means the total amount of rainfall in 24 hr. period from 07.00 a.m. of the recorded date to 07.00 a.m. of the following day.

2. **Voluntary Rainfall Station** (without * mark) located at District and Province. Rainfall observation is performed daily at 09.00 a.m. by the voluntary observer. The daily amount of rainfall means the total amount of rainfall in 24 hr. period from 09.00 a.m. of the recorded date to 09.00 a.m. of the following day.

3. **Rainfall and Temperature Data.** The daily rainfall and temperature observations are submitted to the Meteorological Department soon after the measurement by the following means :—

   — By radio or telegraph from the Meteorological Department's stations.

   — By telegraph from voluntary rainfall stations

   Those daily reports generally arrive at the Meteorological Department from about 07.00 a.m. to 07.00 p.m.

4. **Rainfall Intensity in 1 day** (24 hours)

Light Rainfall	amounts	0.1 — 10.0	millimetres
Moderate Rainfall	,,	10.1 — 35.0	,,
Heavy Rainfall	,,	35.1 — 90.0	,,
Very Heavy Rainfall	,,	90.1	millimetres and above
Blank	represents	No rainfall or observation of rainfall does not arrive in time for publication.	
T	,,	Trace or light rainfall with amount less than 0.1 millimetres.	

Various Data in this publication are published hurriedly to service the user. Therefore the user should be cautious in using them. If there is any doubts please inquired the Meteorological Statistics Subdivision of the Climatology Division for further informations by dialing the number 3916054 and 3910178.

Meteorological Department
Bangkok Metropolis

Climatology Division.

● กำหนดออก สัปดาห์ละ 1 ฉบับ ปีละ 52 ฉบับ

● ค่าบำรุง ฉบับละ 5 บาท ปีละ 150 บาท

● การบอกรับ ติดต่อที่กองภูมิอากาศ กรมอุตุนิยมวิทยา

โทร. 3916054

พิมพ์ที่โรงพิมพ์กรมอุตุนิยมวิทยา กระทรวงคมนาคม กรุงเทพมหานคร

นายสมิทธ ธรรมสโรช ผู้พิมพ์ผู้โฆษณา 2521

M06.1/593
T364we

กรมอุตุนิยมวิทยา กระทรวงคมนาคม

รายงานอากาศประจำสัปดาห์ ระหว่างวันที่ ๒๗ กุมภาพันธ์ – ๕ มีนาคม ๒๕๒๑

และ

การคาดหมายลักษณะอากาศ ระหว่างวันที่ ๖ – ๑๒ มีนาคม ๒๕๒๑

ฉบับที่ ๙/๒๕๒๑

น.อ. ดร. ขจิต บัวจิตติ ร.น.

อธิบดีกรมอุตุนิยมวิทยา

METEOROLOGICAL DEPARTMENT

MINISTRY OF COMMUNICATIONS

BANGKOK, THAILAND

WEEKLY WEATHER REPORT

DURING THE PERIOD 27, FEBRUARY – 5 MARCH 1978

AND

WEATHER OUTLOOK

DURING 6 – 12 MARCH 1978

No.9/1978

CENTRAL LIBRARY
APR 5 1978

Capt. Kajit Buajitti R.T.N.

Director – General

หมายเหตุ

1. **สถานีของกรมอุตุนิยมวิทยา** (มีเครื่องหมาย *) ทำการตรวจวัดจำนวนฝนตกเวลา 07.00 น. ทุกวัน โดยเจ้าหน้าที่ของกรมอุตุนิยมวิทยา ดังนั้น จำนวนฝนรายวันในรายงานเล่มนี้ หมายถึงปริมาณฝนรวมในช่วงเวลา 24 ชั่วโมง ตั้งแต่เวลา 07.00 น. ของวันที่แจ้งไว้ในรายงาน จนถึงเวลา 07.00 น. ของวันรุ่งขึ้น

2. **สถานีฝนอำเภอและจังหวัด** (ไม่มีเครื่องหมาย *) ทำการตรวจวัดจำนวนฝนตกเวลา 09.00 น. ทุกวัน โดยเจ้าหน้าที่ ที่อยู่ในอำเภอหรือจังหวัดที่ได้รับแต่งตั้งจากกรมอุตุนิยมวิทยา ดังนั้น จำนวนฝนรายวัน หมายถึงปริมาณฝนรวมในช่วงเวลา 24 ชั่วโมง ตั้งแต่เวลา 09.00 น. ของวันที่แจ้งไว้ในรายงานจนถึงเวลา 09.00 น. ของวันรุ่งขึ้น

3. **ข้อมูลฝนและอุณหภูมิ** ที่พิมพ์ในรายงานเล่มนี้ เป็นข้อมูลที่เจ้าหน้าที่ผู้ทำการตรวจรายงานมายังกรมอุตุนิยมวิทยา ทุกวันภายหลังการตรวจ
   - สถานีของกรมอุตุนิยมวิทยา รายงานทางวิทยุโทรศัพท์หรือโทรเลข
   - สถานีฝนอำเภอและจังหวัด รายงานทางโทรเลข

   รายงานดังกล่าวนี้ กรมอุตุนิยมวิทยาจะได้รับตั้งแต่เวลาประมาณ 07.00 น. จนถึงเวลา 19.00 น.

4. **เกณฑ์ฝนใน 1 วัน** (24 ชั่วโมง)

ฝนเล็กน้อย	จำนวนตั้งแต่	0.1 — 10.0 มิลลิเมตร
ฝนปานกลาง	„	10.1 — 35.0 „
ฝนหนัก	„	35.1 — 90.0 „
ฝนตกหนักมาก	„	90.1 มิลลิเมตร ขึ้นไป
ช่องว่าง	หมายความว่า	ไม่มีฝนตกหรือยังไม่ได้รับรายงาน
T	„	ฝนตกน้อยไม่ถึง 0.1 มิลลิเมตร

ข้อมูลต่าง ๆ เหล่านี้ได้ตั้งนิยมการจัดพิมพ์โดยรีบด่วน เพื่อสนองความต้องการแก่ผู้ใช้ จึงยังไม่ได้ทำการตรวจสอบ ฉะนั้น ผู้ใช้จึงควรพิจารณาข้อมูลก่อนที่จะนำไปใช้ หากมีข้อสงสัยประการใด โปรดติดต่อสอบถามเจ้าหน้าที่ งานสถิติอุตุนิยมวิทยา กองภูมิอากาศ โทรศัพท์ 3916054 และ 3910178

กองภูมิอากาศ กรมอุตุนิยมวิทยา

กรุงเทพมหานคร

การคาดหมายลักษณะอากาศใน ๗ วันข้างหน้า

ตั้งแต่วันที่ ๖ – ๑๒ มีนาคม ๒๕๒๑

ลักษณะทั่วไป

หย่อมความกดอากาศต่ำ จะปกคลุมประเทศไทยตอนบน

ภาคเหนือ ภาคตะวันออกเฉียงเหนือ	จะมีหมอกในตอนเช้า และอุณหภูมิจะสูงขึ้นเป็นลำดับ เว้นแต่ทางตอนบนของภาคเหนืออากาศยังคงเย็น
ภาคกลาง ภาคตะวันออกรวมทั้งชายฝั่ง	มีหมอกบางในตอนเช้า และอุณหภูมิจะสูงขึ้นโดยทั่วไป ก็จะมีฝนบางแห่งบริเวณชายฝั่ง
ภาคใต้ฝั่งตะวันออก ภาคใต้ฝั่งตะวันตก	มีเมฆบางส่วน ก็จะมีฝนเล็กน้อย เป็นบางแห่ง
กรุงเทพมหานคร	มีหมอกบางในตอนเช้า และอุณหภูมิจะสูงขึ้น

กรมอุตุนิยมวิทยา
๖ มี.ค. ๒๑

Weather outlook for the periods 6 – 12 March 1978

General Situation

The low pressure area will cover Upper Thailand.

Northern Part: Northeastern Part:	Morning fog and gradual increasing in temperature, except for cool weather in the upper portion of Northern Par.
Central Part: Eastern part and Coastal Area:	Light morning fog and increasing in temperature in general with isolated showers along the coastal area.
Southern Thailand East Coast: Southern Thailand West Coast:	Partly cloudy with isolated light showers.
Bangkok Metropolis:	Morning light fog and increasing in temperature.

Meteorological Department
6 March 1978

สรุปลักษณะอากาศทั่วไปในรอบสัปดาห์
ตั้งแต่วันที่ ๒๗ กุมภาพันธ์ – ๕ มีนาคม ๒๕๒๑

๑. สิ่งความกดอากาศสูงซึ่งปกคลุมประเทศไทยตอนบนมีกำลังอ่อนเกือบตลอดสัปดาห์ ลักษณะเช่นนี้ทำให้มีอุณหภูมิสูงขึ้นโดยทั่วไป เว้นแต่ภาคเหนือยังคงมีอากาศเย็น สำหรับฝนปรากฏว่ามีฝนเป็นแห่ง ๆ ในภาคเหนือและภาคใต้ในตอนต้นสัปดาห์ ส่วนภาคอื่น ๆ นอกนั้นมีฝนบางแห่ง

๒. รายงานอุณหภูมิต่ำสุดในภาคต่าง ๆ ของประเทศไทยมีดังนี้.–

ภาคเหนือ	๑๓.๐°ซ.ที่ อ.อุ้มผาง	จ.ตาก	เมื่อวันที่ ๕ มี.ค.
ภาคตะวันออกเฉียงเหนือ	๑๕.๒°ซ.ที่ อ.เมือง	จ.เลย	" ๒๘ ก.พ.
ภาคกลาง	๑๗.๑°ซ.ที่ อ.ทองผาภูมิ	จ.กาญจนบุรี	" ๒๘ ก.พ.
ภาคตะวันออก	๒๐.๕°ซ.ที่ อ.เมือง	จ.ปราจีนบุรี	" ๒๗ ก.พ.
ภาคใต้	๑๙.๒°ซ.ที่ อ.เมือง	จ.สุราษฎร์ธานี	" ๔, ๕ มี.ค.

รายงานฝนสูงสุดในภาคต่าง ๆ ของประเทศไทยมีดังนี้.–

ภาคเหนือ	๑๑.๔ มม.ที่ อ.เมือง	จ.เชียงราย	เมื่อวันที่ ๒๗ ก.พ.
ภาคตะวันออกเฉียงเหนือ	๔๖.๔ มม.ที่ อ.เขมราฐ	จ.อุบลราชธานี	" ๓ มี.ค.
ภาคกลาง	๔.๔ มม.ที่ อ.บ้านไร่	จ.อุทัยธานี	" ๒ มี.ค.
ภาคตะวันออก	๕ มม.ที่ อ.คลองใหญ่	จ.ตราด	" ๓ มี.ค.
ภาคใต้	๔๑.๓ มม.ที่ อ.เกาะสมุย	จ.สุราษฎร์ธานี	" ๒๗ ก.พ.

กรมอุตุนิยมวิทยา

๖ มี.ค. ๒๑

Weekly Weather Summary

Period 27 February – 5 March 1978

1. The wedge of high pressure area which covered Upper Thailand was weakened almost throughout the week. Consequently, increasing temperature occured in general, except for cool weather still dominated in the Northern Part. Widely scattered rainshowers were recorded in the Northern and Southern Part of Thailand during the beginning of the week and isolated rainshowers were reported elsewhere.

2. Lowest temperatures in various parts of Thailand were as follows:-

Northern Part	13.0°C.at Umphang	Tak	on 5 Mar.
Northeastern Part	15.2°C.at Amphoe Muang	Loei	" 28 Feb.
Central Part	17.1°C.at Thong Pha Phum	Kanchanaburi	" 28 Feb.
Eastern Part	20.5°C.at Amphoe Muang	Prachin Buri	" 27 Feb.
Southern Part	19.2°C.at Amphoe Muang	Surat Thani	" 4, 5 Mar.

1. Heaviest rainfall were recorded at following places:-

Northern Part	11.8 mm.	at Amphoe Muang	Chiang Rai	on	27	Feb.
Northeastern Part	76.8 mm.	at Khemarat	Ubon Ratchathani	"	3	Mar.
Central Part	4.8 mm.	at Ban Rai	Uthai Thani	"	2	Mar.
Eastern Part	5.3 mm.	at Khlong Yai	Trat	"	3	Mar.
Southern Part	87.3 mm.	at Ko Samui	Surat Thani	"	27	Feb.

Meteorological Department
6 March 1978

ข่าวอากาศเพื่อการเกษตรประจำสัปดาห์

เมื่อวันที่ 27 กุมภาพันธ์ – 5 มีนาคม 2521 มีลักษณะอากาศซึ่งพอสรุปได้ดังต่อไปนี้ :-

สิ่มความกดอากาศสูงซึ่งปกคลุมประเทศไทยตอนบนมีกำลังอ่อนเกือบตลอดสัปดาห์ ลักษณะเช่นนี้ทำให้มีอุณหภูมิสูงขึ้นโดยทั่วไป เว้นแต่ภาคเหนือยังคงมีอากาศเย็น สำหรับฝนปรากฏว่ามีฝนเป็นแห่ง ๆ ในภาคเหนือและภาคใต้ในตอนต้นสัปดาห์ ส่วนภาคอื่น ๆ นอกนั้นมีฝนบางแห่ง

ข้อควรทราบ

หย่อมความกดอากาศต่ำจะเริ่มปกคลุมประเทศไทยตอนบน อันจะเป็นเหตุให้ภาคต่าง ๆ มีอากาศอุ่นขึ้นเป็นลำดับ และคาดว่าสัปดาห์นี้จะมีฝนเป็นบางแห่งบริเวณเทือกเขาและชายฝั่งของภาคตะวันออกและภาคใต้.

กรมอุตุนิยมวิทยา
6 มีนาคม 2521

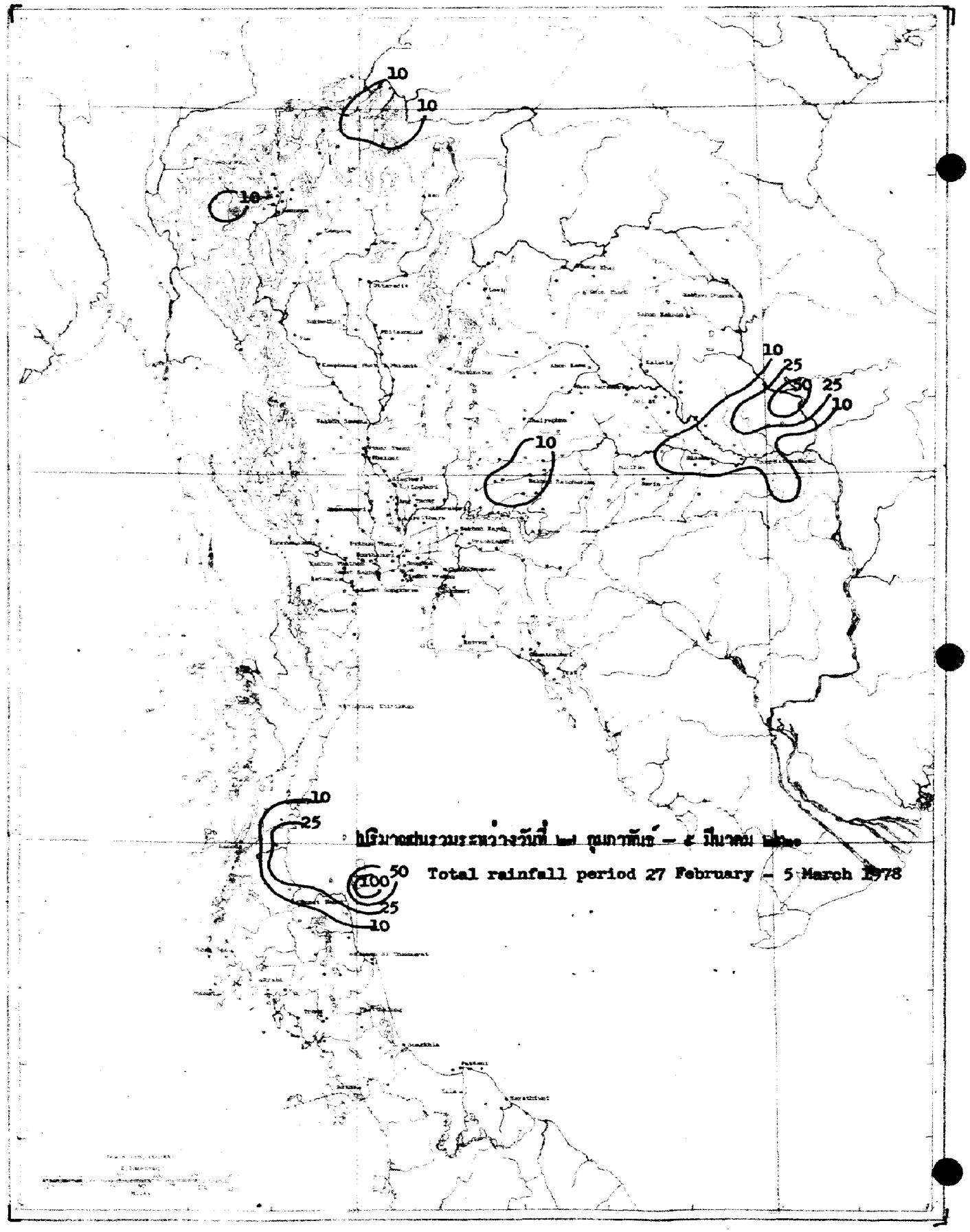

ปริมาณฝนรวมระหว่างวันที่ ๒๗ กุมภาพันธ์ – ๕ มีนาคม ๒๕๒๑

Total rainfall period 27 February – 5 March 1978

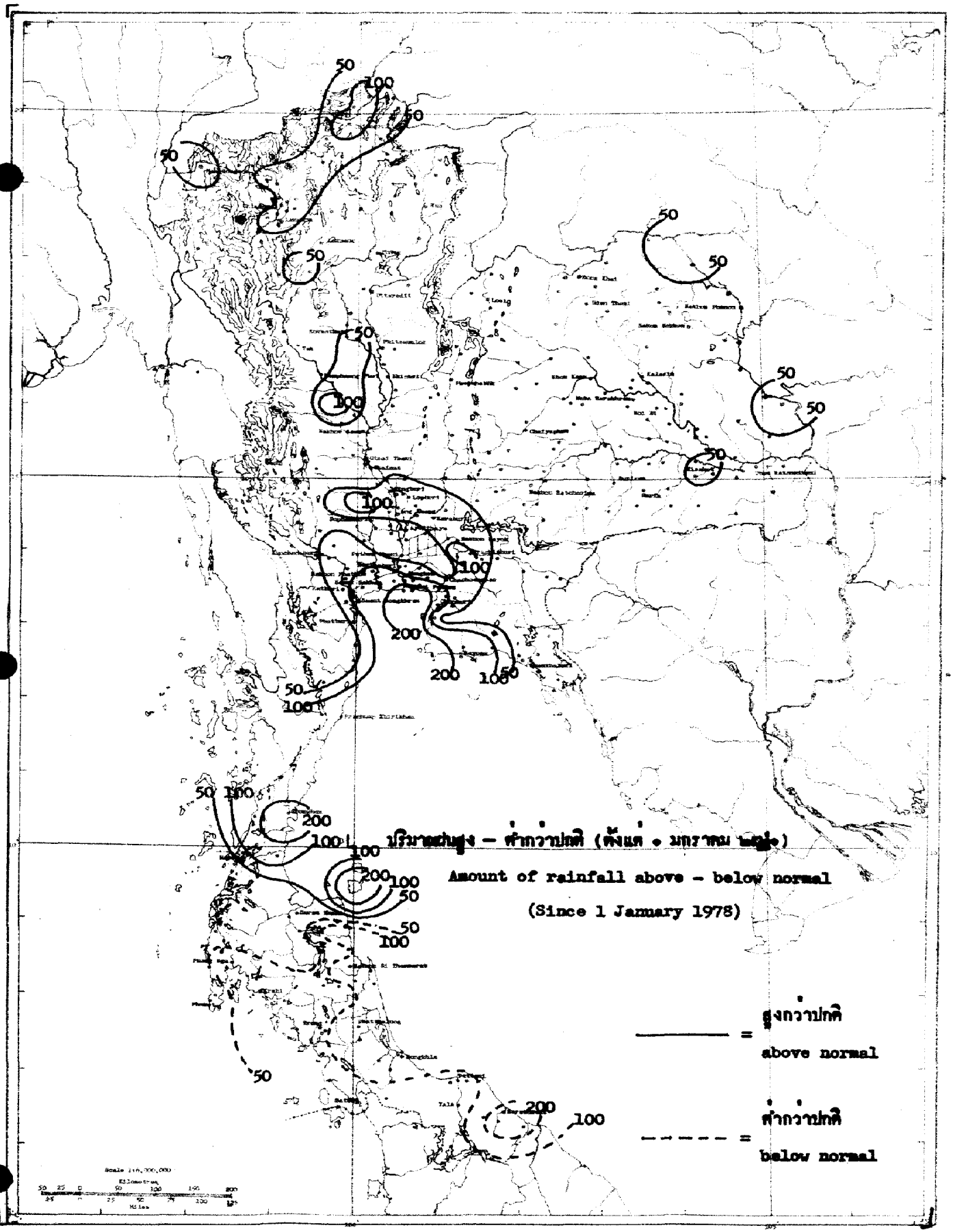
ปริมาณฝนสูง – ต่ำกว่าปกติ (ตั้งแต่ 1 มกราคม 2521)
Amount of rainfall above – below normal
(Since 1 January 1978)
สูงกว่าปกติ
above normal
ต่ำกว่าปกติ
below normal

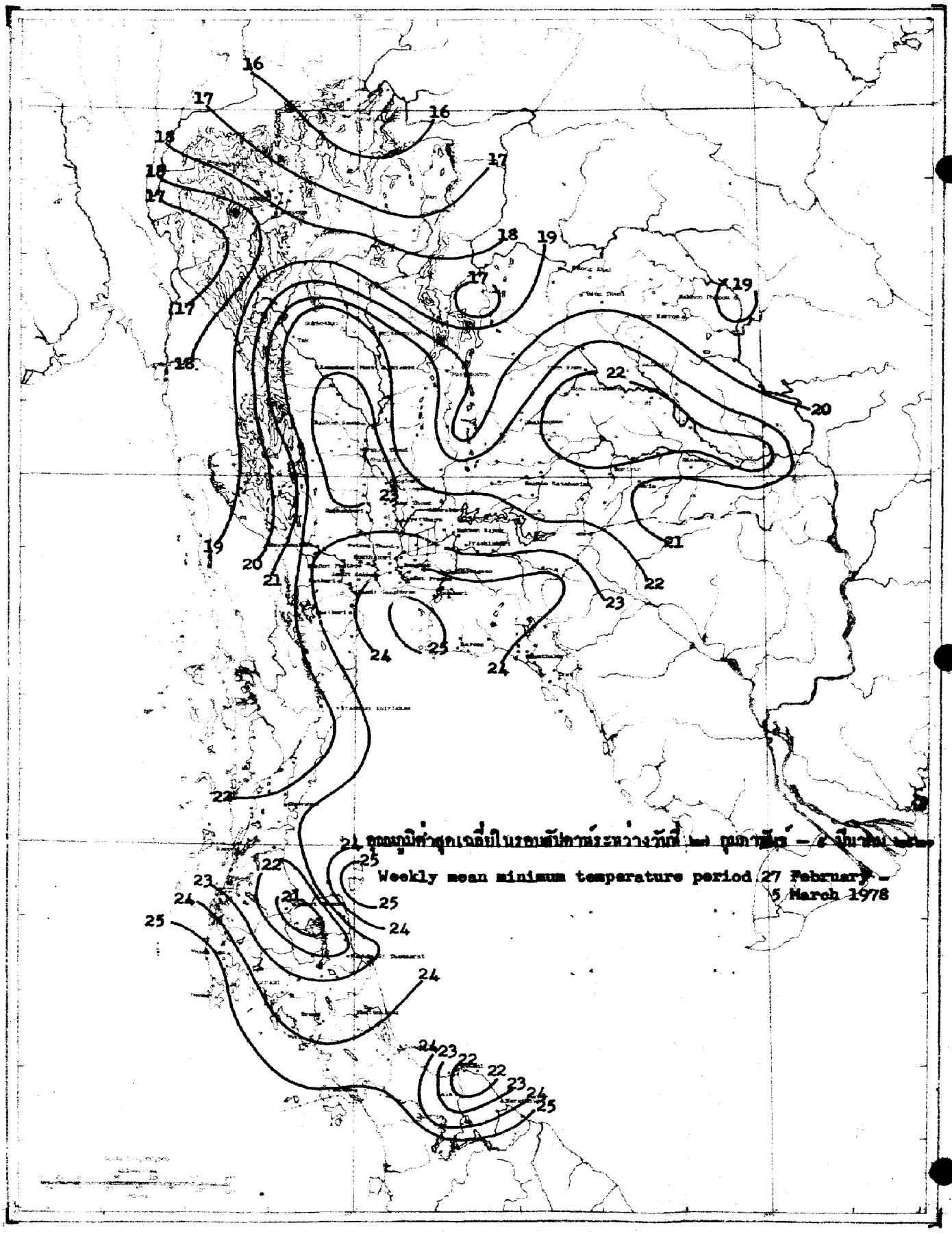
Weekly mean minimum temperature period 27 February –
5 March 1978

สถานีฝน	Station	วันที่และจำนวนน้ำฝนเป็นมิลลิเมตร Date and amount of rainfall in millimeters							ฝนรวม มม. Total rainfall mm.	ฝนรวมตั้งแต่ 1 มกราคม Accumulative rainfall since 1 January	
		กุมภาพันธ์-มีนาคม February-March								ปริมาณ มม. Amount mm.	สูงต่ำกว่าปกติ Above or below Normal
		27	28	1	2	3	4	5			
ภาคเหนือ	**NORTHERN PART**										
1 **เชียงราย**	**CHIANG RAI***	11.8	0.2						12	162.8	+132.2
2 แม่สาย	Mae Sai	T							T	88.4	+ 56.6
3 เชียงแสน	Chiang Saen								0.0	194.9	+158.8
4 เชียงของ	Chiang Khong	2.0							2.0	104.5	+ 80.6
5 แม่จัน	Mae Chan								0.0	81.6	+ 64.7
6 แม่สรวย	Mae Suai								0.0	72.0	+ 47.5
7 เทิง	Thoeng			14.5					14.5	102.5	+ 79.7
8 เชียงคำ	Chiang Kham								0.0	64.5	+ 43.1
9 เวียงป่าเป้า	Wiang Pa Pao								0.0	74.8	+ 61.8
10 พาน	Phan								0.0	72.7	+ 63.1
11 แม่ใจ	Mae Chai	2.4							2.4	52.8	+ 39.4
12 พะเยา	Phayao								0.0	26.8	+ 14.0
13 จุน	Chun										
14 **แม่ฮ่องสอน**	**MAE HONG SON***	0.1	T						0.1	75.5	+ 59.3
15 ปาย	Pai								0.0	47.0	+ 33.8
16 ขุนยวม	Khun Yuam								0.0	23.9	+ 15.6
17 แม่ลาน้อย	Mae La Noi	10.6							10.6	62.3	
18 แม่สะเรียง	Mae Sariang*	6.7							6.7	47.8	+ 32.9
19 **เชียงใหม่**	**CHIANG MAI***	1.0							1.0	50.9	+ 31.4
20 ฝาง	Fang								0.0	123.3	+100.5
21 แม่อาย	Mae Ai										
22 เชียงดาว	Chiang Dao								0.0	63.2	+ 42.7
23 แม่แตง	Mae Taeng								0.0	84.2	+ 69.6
24 แม่ริม	Mae Rim								0.0	45.9	+ 32.7
25 สันทราย	San Sai								0.0	72.0	+ 57.3
26 ดอยสะเก็ด	Doi Saket	1.2							1.2	85.4	+ 69.7
27 สันกำแพง	San Kamphaeng								0.0	24.4	+ 19.0
28 ฮางดง	Hang Dong								0.0	66.2	+ 52.9
29 สารภี	Saraphi	2.5							2.5	45.9	
30 สันป่าตอง	San Pa Tong								0.0	33.5	+ 4.2
31 จอมทอง	Chom Thong	8.9							8.9	87.8	+ 69.3
32 ฮอด	Hot	5.3							5.3	19.4	+ 6.4
33 **ลำพูน**	**LAMPHUN**								0.0	65.6	+ 53.4
34 ป่าซาง	Pa Sang	2.6							2.6	90.4	+ 79.4
35 ลี้	Li	0.6							0.6	56.4	+ 43.0
36 **ลำปาง**	**LAMPANG***	0.6		T					0.6	33.6	+ 19.1
37 งาว	Ngao	0.8							0.8	31.6	+ 17.9
38 แจ้ห่ม	Chae Hom								0.0	29.2	+ 24.0
39 เกาะคา	Ko Kha								0.0	24.9	+ 15.4
40 สบปราบ	Sop Prap	5.6							5.6	60.8	+ 50.2

สถานีฝน	Station	วันที่และจำนวนน้ำฝนเป็นมิลลิเมตร Date and amount of rainfall in millimeters							ฝนรวม มม. Total rainfall mm.	ฝนรวมตั้งแต่ 1 มกราคม Accumulative rainfall since 1 January	
		กุมภาพันธ์–มีนาคม February–March								ปริมาณ มม. Amount mm.	สูงต่ำกว่าปกติ Above or below Normal
		27	28	1	2	3	4	5			
41 เถิน	Thoen								0.0	17.8	+ 10.1
42 แม่พริก	Mae Phrik										
43 แพร่	PHRAE *	T		T					T	43.0	+ 23.7
44 สอง	Song										
45 สูงเม่น	Sung Men								0.0	15.8	+ 10.7
46 เด่นชัย	Den Chai								0.0	30.3	+ 20.7
47 น่าน	NAN *	T							T	40.2	+ 7.9
48 ทุ่งช้าง	Thung Chang	0.7							0.7	20.7	− 4.4
49 เชียงกลาง	Chiang Klang								0.0	25.0	
50 ท่าวังผา	Tha Wang Pha *	0.9							0.0	51.4	+ 41.7
51 บ้ว	Pua								0.0	52.1	+ 30.1
52 สา	Sa								0.0	42.5	+ 27.8
53 นาน้อย	Na Noi										
54 อุตรดิตถ์	UTTARADIT *								0.0	22.3	− 4.3
55 ฟากท่า	Fak Tha								0.0	9.4	− 15.8
56 น้ำปาด	Nam Pat								0.0	6.0	− 8.7
57 สนามบินอุตรดิตถ์	Uttaradit Airport *										
58 ท่าปลา	Tha Pla								0.0	27.1	+ 5.7
59 ลับแล	Laplae								0.0	0.0	− 18.4
60 ตาก	TAK	0.1							0.1	14.0	+ 5.2
61 เขื่อนภูมิพล	Bhumibol Dam *								0.0	31.6	+ 21.3
62 บ้านตาก	Ban Tak								0.0	0.0	− 28.2
63 แม่ระมาด	Mae Ramat								0.0	0.0	− 5.5
64 แม่สอด	Mae Sot *								0.0	49.2	+ 33.9
65 สุโขทัย	SUKHOTHAI								0.0	14.2	− 4.2
66 ทุ่งเสลี่ยม	Thung Saliam								0.0	7.4	− 2.9
67 สวรรคโลก	Sawankhalok								0.0	15.4	+ 1.7
68 กงไกรลาศ	Kong Krailat								0.0	81.9	+ 61.3
69 บ้านด่านลานหอย	Ban Dan Lan Hoi								0.0	0.0	− 41.7
70 พิษณุโลก	PHITSANULOK *								0.0	31.5	+ 7.2
71 นครไทย	Nakhon Thai								0.0	0.0	− 31.4
72 พรหมพิราม	Phrom Phiram								0.0	40.6	+ 17.6
73 วังทอง	Wang Thong								0.0	19.4	− 8.4
74 บางกระทุ่ม	Bang Krathum								0.0	37.5	+ 8.8
75 กำแพงเพชร	KAMPHAENG PHET *								0.0	50.0	+ 29.3
76 พรานกระต่าย	Phan Kratai								0.0	39.5	+ 7.7
77 คลองขลุง	Khlong Khlung								0.0	76.5	+ 54.7
78 ขาณุวรลักษบุรี	Khanu Woralaksaburi								0.0	152.3	+128.2
79 พิจิตร	PHICHIT								0.0	0.0	− 24.3
80 สามง่าม	Sam Ngam								0.0	0.0	− 17.6
81 ตะพานหิน	Taphan Hin								0.0	3.7	− 18.4

สถานีฝน	Station	วันที่และจำนวนน้ำฝนเป็นมิลลิเมตร Date and amount of rainfall in millimeters							ฝนรวม มม. Total rainfall mm.	ฝนรวมตั้งแต่ 1 มกราคม Accumulative rainfall since 1 January	
		กุมภาพันธ์-มีนาคม February-March								ปริมาณ มม. Amount mm.	สูงต่ำกว่าปกติ Above or below Normal
		27	28	1	2	3	4	5			
82 บางมูลนาค	Bang Mun Nak								0.0	0.0	- 18.2
83 โพทะเล	Pho Thale								0.0	0.0	- 15.0
84 เพชรบูรณ์	PHETCHABUN*								0.0	2.3	- 53.2
85 หล่มเก่า	Lom Kao								0.0	34.5	+ 16.3
86 หล่มสัก	Lom Sak*				T				T	26.2	+ 2.0
87 ชนแดน	Chon Daen								0.0	0.0	- 18.9
88 หนองไผ่	Nong Phai								0.0	20.4	- 2.4
89 วิเชียรบุรี	Wichian Buri*								0.0	2.9	- 24.6
ภาคตะวันออกเฉียงเหนือ	**NORTHEASTERN PART**										
1 เลย	LOEI*								0.0	10.9	- 10.8
2 เชียงคาน	Chiang Khan								0.0	4.7	- 19.8
3 ท่าลี่	Tha Li								0.0	46.8	+ 20.7
4 ด่านซ้าย	Dan Sai								0.0	9.1	- 25.8
5 วังสพุง	Wang Saphung								0.0	40.3	+ 11.8
6 หนองคาย	NONG KHAI								0.0	31.2	+ 13.2
7 ศรีเชียงใหม่	Si Chiang Mai								0.0	32.1	+ 16.9
8 ท่าบ่อ	Tha Bo								0.0	0.0	- 15.4
9 โพนพิสัย	Phon Phisai								0.0	28.4	+ 4.5
10 บึงกาฬ	Bung Kan								0.0	33.4	+ 7.8
11 เซกา	Seka								0.0	75.5	+ 65.0
12 อุดรธานี	UDON THANI				0.3				0.3	24.5	- 11.9
13 เพ็ญ	Phen								0.0	0.0	- 15.0
14 กุมภวาปี	Kumphawapi								0.0	19.3	- 1.2
15 หนองหาร	Nong Han								0.0	22.8	+ 13.5
16 หนองบัวลำภู	Nong Bua Lam Phu								0.0	0.0	- 16.7
17 สกลนคร	SAKON NAKHON*								0.0	11.3	- 25.1
18 วานรนิวาส	Wanon Niwat								0.0	35.5	+ 7.8
19 สว่างแดนดิน	Sawang Daen Din								0.0	25.5	- 4.4
20 พรรณานิคม	Phanna Nikhom								0.0	26.5	- 5.2
21 นครพนม	NAKHON PHANOM								0.0	71.7	+ 29.3
22 บ้านแพง	Ban Phaeng								0.0	92.7	+ 59.1
23 ท่าอุเทน	Tha Uthen								0.0	34.5	- 2.5
24 นาแก	Na Kae								0.0	4.7	- 31.9
25 ธาตุพนม	That Phanom								0.0	35.8	- 3.5
26 มุกดาหาร	Mukdahan*								0.0	10.2	- 14.4
27 กาฬสินธุ์	KALASIN								0.0	5.8	- 22.9
28 ยางตลาด	Yang Talat								0.0	21.7	- 13.5
29 สหัสขันธ์	Sahatsakhan								0.0	18.3	- 19.3
30 กุฉินารายณ์	Kuchinarai								0.0	4.5	- 12.7
31 กมลาไสย	Kamalasai								0.0	13.4	- 9.4
32 ร้อยเอ็ด	ROI ET*					T			T	8.6	- 6.7

สถานีฝน	Station	วันที่และจำนวนน้ำฝนเป็นมิลลิเมตร Date and amount of rainfall in millimeters กุมภาพันธ์–มีนาคม February–March							ฝนรวม มม. Total rainfall mm.	ฝนรวมตั้งแต่ 1 มกราคม Accumulative rainfall since 1 January ปริมาณ มม. Amount mm.	สูงต่ำกว่าปกติ Above or below Normal
		27	28	1	2	3	4	5			
33 โพนทอง	Phon Thong								0.0	0.0	- 16.6
34 ธวัชบุรี	Thawatchaburi								0.0	0.0	- 14.7
35 อาจสามารถ	At Samat								0.0	0.0	- 19.4
36 เสลภูมิ	Selaphum								0.0	0.0	- 19.1
37 จตุรพักตร์พิมาน	Chaturaphak Phiman								0.0	0.0	- 11.6
38 เกษตรวิสัย	Kaset Wisai								0.0	13.4	- 1.6
39 สุวรรณภูมิ	Suwannaphum								0.0	0.0	- 26.6
40 มหาสารคาม	MAHA SARAKHAM								0.0	42.1	+ 9.1
41 เชียงยืน	Chiang Yun								0.0	16.7	+ 3.9
42 กันทรวิชัย	Kantharawichai								0.0	0.0	- 20.5
43 โกสุมพิสัย	Kosum Phisai *								0.0	7.9	- 13.9
44 บรบือ	Borabu								0.0	31.4	- 5.6
45 วาปีปทุม	Wapi Pathum								0.0	0.0	- 20.3
46 พยัคฆภูมิพิสัย	Phayakkhaphum Phisai								0.0	0.0	- 16.0
47 ขอนแก่น	KHON KAEN *				T				T	7.0	- 29.5
48 น้ำพอง	Nam Phong								0.0	4.7	- 12.0
49 ภูเวียง	Phu Wiang								0.0	42.2	+ 19.5
50 ชุมแพ	Chum Phae								0.0	2.0	- 16.5
51 มัญจาคีรี	March Khiri								0.0	0.0	- 18.6
52 ชนบท	Chonabot								0.0	27.3	+ 0.8
53 บ้านไผ่	Ban Phai								0.0	17.2	- 2.9
54 พล	Phon								0.0	65.5	+ 30.2
55 หนองสองห้อง	Nong Song Hong				3.1				3.1	20.8	- 6.0
56 ชัยภูมิ	CHAIYAPHUM								0.0	0.0	- 20.3
57 เกษตรสมบูรณ์	Kaset Sombun								0.0	0.0	- 13.2
58 ภูเขียว	Phu Khieo								0.0	7.6	- 13.6
59 คอนสวรรค์	Khon Sawan								0.0	0.0	- 21.4
60 จัตุรัส	Chatturat								0.0	0.0	- 44.2
61 บำเหน็จณรงค์	Bamnet Narong								0.0	0.0	- 24.2
62 นครราชสีมา	NAKHON RATCHASIMA *				5.3	1.2			6.5	42.1	+ 4.8
63 บัวใหญ่	Bua Yai								0.0	0.0	- 24.8
64 คง	Khong								0.0	12.9	+ 0.7
65 ด่านขุนทด	Dan Khun Thot								0.0	5.5	- 12.3
66 โนนไทย	Non Thai					8.6	6.2		14.5	27.5	+ 8.9
67 โนนสูง	Non Sung								0.0	36.5	+ 22.7
68 พิมาย	Phimai								0.0	1.5	
69 สีคิ้ว	Sikhiu						15.5		15.5	7.5	- 17.3
70 สูงเนิน	Sung Noen						15.0		15.0	15.0	- 14.5
71 ปักธงชัย	Pak Thong Chai								0.0	3.6	- 18.5
72 โชคชัย	Chok Chai *								0.0	18.6	- 8.9
73 ครบุรี	Khon Buri								0.0	10.1	- 11.8

สถานีฝน	Station	วันที่และจำนวนน้ำฝนเป็นมิลลิเมตร Date and amount of rainfall in millimeters							ฝนรวม มม. Total rainfall mm	ฝนรวมตั้งแต่ 1 มกราคม Accumulative rainfall since 1 January	
		กุมภาพันธ์-มีนาคม February-March								ปริมาณ มม. Amount mm.	สูงต่ำกว่าปกติ Above or below Normal
		27	28	1	2	3	4	5			
74 บุรีรัมย์	BURI RAM								0.0	0.0	- 16.8
75 พุทไธสง	Phutthaisong								0.0	31.5	+ 21.0
76 สตึก	Satuk				1.2				1.2	7.5	- 19.0
77 ลำปลายมาศ	Lam Phai Mat					4.2			4.2	4.2	- 19.2
78 นางรอง	Nang Rong								0.0	0.9	- 27.0
79 สุรินทร์	SURIN					3.9			3.9	46.2	+ 31.9
80 รัตนบุรี	Rattanaburi				3.8				3.8	10.5	- 10.0
81 ท่าตูม	Tha Tum				7.2	2.5			9.7	15.4	+ 7.0
82 ศีขรภูมิ	Sikhoraphum								0.0	0.0	- 14.7
83 ปราสาท	Prasat								0.0	0.0	- 4.8
84 สังขะ	Sangkha								0.0	0.0	- 10.9
85 ศรีสะเกษ	SI SA KET								0.0	58.8	+ 50.4
86 ราษีไศล	Rasi Salai				9.7				9.7	15.1	- 0.2
87 กันทรารมย์	Kanthararom					5.8			5.8	29.3	+ 25.3
88 ขุขันธ์	Khukhan								0.0	47.0	+ 42.5
89 ขุนหาญ	Khun Han								0.0	42.5	+ 36.5
90 กันทรลักษ์	Kantharalak								0.0	4.3	- 1.8
91 อุบลราชธานี	UBON RATCHATHANI *				0.3	0.9			1.2	1.6	- 7.2
92 เขมราฐ	Khemarat					76.8			76.8	88.5	+ 75.4
93 อำนาจเจริญ	Amnat Charoen				22.8	10.3			33.1	48.9	+ 33.0
94 ยโสธร	Yasothon								0.0	0.0	- 16.8
95 ตระการพืชผล	Trakan Phutphon				7.2				7.2	13.4	+ 5.5
96 มหาชนะชัย	Maha Chana Chai				3.4				3.4	16.5	+ 1.5
97 เขื่องใน	Khuang Nai				14.2				14.2	14.2	± 0.0
98 โขงเจียม	Khong Chiam								0.0	59.9	+ 50.0
99 เดชอุดม	Det Udom						12.9		12.9	12.9	+ 6.6
100 บุณฑริก	Buntharik								0.0	0.0	- 4.0
ภาคกลาง CENTRAL PART											
1 นครสวรรค์	NAKHON SAWAN								0.0	56.0	+ 15.7
2 บรรพตพิสัย	Banphot Phisai								0.0	5.6	- 14.5
3 ชุมแสง	Chumsaeng								0.0	12.6	- 13.0
4 หนองบัว	Nong Bua										
5 ลาดยาว	Lat Yao								0.0	78.1	+ 54.6
6 ท่าตะโก	Tha Tako								0.0	30.0	
7 พยุหคีรี	Phayuha Khiri								0.0	62.0	+ 49.4
8 ตาคลี	Takhli								0.0	81.6	+ 74.1
9 อุทัยธานี	UTHAI THANI								0.0	38.6	+ 14.9
10 สว่างอารมณ์	Sawang Arom								0.0	13.2	- 8.7
11 บ้านไร่	Ban Rai			4.2	4.8				9.0	31.3	+ 9.5
12 ทัพทัน	Thap than								0.0	36.2	+ 13.6
13 หนองฉาง	Nong Chang								0.0	58.2	+ 21.0

สถานีฝน	Station	วันที่และจำนวนน้ำฝนเป็นมิลลิเมตร Date and amount of rainfall in millimeters							ฝนรวม มม. Total rainfall mm.	ฝนรวมตั้งแต่ 1 มกราคม Accumulative rainfall since 1 January	
		กุมภาพันธ์-มีนาคม February-March								ปริมาณ มม. Amount mm.	สูงต่ำกว่าปกติ Above or below Normal
		27	28	1	2	3	4	5			
14 หนองขายาง	Nong Khayang								0.0	60.5	+ 37.6
15 ชัยนาท	CHAI NAT								0.0	55.3	+ 44.8
16 มโนรมย์	Manorom								0.0	102.2	+ 83.9
17 วัดสิงห์	Wat Sing								0.0	44.1	+ 5.5
18 หันคา	Hankha								0.0	56.7	+ 36.2
19 สิงห์บุรี	SING BURI								0.0	99.7	+ 61.3
20 อินทร์บุรี	In Buri								0.0	49.8	+ 28.3
21 บางระจัน	Bang Rachan								0.0	99.5	+ 66.4
22 พรหมบุรี	Phrom Buri								0.0		- 21.9
23 ลพบุรี	LOP BURI*								0.0	101.8	+ 65.8
24 บ้านหมี่	Ban Mi								0.0	52.1	+ 24.7
25 บัวชุม	Bua Chum*				T				T	15.7	- 26.1
26 ชัยบาดาล	Chai Badan								0.0	34.0	+ 8.4
27 พัฒนานิคม	Phatthana Nikhom								0.0	38.3	- 4.8
28 โคกสำโรง	Khok Samrong								0.0	18.1	- 7.6
29 ท่าวุ้ง	Tha Wung								0.0	54.8	+ 20.8
30 สุพรรณบุรี	SUPHAN BURI*							0.1	0.1	47.2	+ 22.7
31 เดิมบางนางบวช	Doembang Nangbuat								0.0	65.2	+ 48.6
32 สามชุก	S Chuk								0.0	137.3	+113.5
33 ดอนเจดีย์	Don Chedi								0.0		- 39.0
34 ศรีประจันต์	Si Phrachan								0.0		- 13.3
35 อู่ทอง	U Thong								0.0	60.3	+ 44.5
36 บางปลาม้า	Bang Pa Ma								0.0	31.0	+ 23.9
37 สองพี่น้อง	Song Phi Nong								0.0	20.8	+ 7.2
38 อ่างทอง	ANG THONG								0.0	128.5	+ 97.7
39 โพธิ์ทอง	Pho Thong								0.0	152.0	+128.4
40 ไชโย	Chaiyo								0.0	161.1	+147.1
41 วิเศษชัยชาญ	Wiset Chai Chan								0.0	100.5	+ 79.3
42 ป่าโมก	Pa Mok								0.0	83.3	+ 63.4
43 สระบุรี	SARABURI								0.0	120.6	+ 90.0
44 พระพุทธบาท	Phra Phutthabat								0.0		
45 บ้านหมอ	Ban Mo								0.0	49.0	+ 39.7
46 เสาไห้	Sao Hai								0.0	170.2	+128.3
47 แก่งคอย	Kaeng Khio								0.0	114.0	+108.2
48 หนองแค	Nong Khae								0.0	101.0	+ 48.9
49 พระนครศรีอยุธยา	PHRA NAKHON SI AYUTTHAYA								0.0	39.6	+ 29.0
50 ท่าเรือ	Tha Rua								0.0	54.3	+ 21.9
51 ผักไห่	Phak Hai								0.0	92.0	+ 75.0
52 บางบาล	Bang Ban								0.0	104.0	+ 83.5
53 เสนา	Sena								0.0	128.8	+102.2
54 บางไทร	Bang Sai								0.0	103.3	+ 72.4

สถานีฝน	Station	วันที่และจำนวนน้ำฝนเป็นมิลลิเมตร Date and amount of rainfall in millimeters							ฝนรวม มม. Total rainfall mm.	ฝนรวมตั้งแต่ 1 มกราคม Accumulative rainfall since 1 January	
		กุมภาพันธ์-มีนาคม February-March								ปริมาณ มม. Amount mm.	สูงต่ำกว่าปกติ Above or below Normal
		27	28	1	2	3	4	5			
55 บางปะอิน	Bang Pa-in								0.0	65.8	+ 48.0
56 ปทุมธานี	PATHUM THANI								0.0	81.8	+ 46.3
57 หนองเสือ	Nong Sua								0.0	56.6	+ 21.9
58 ธัญบุรี	Thanyaburi								0.0	32.4	- 21.2
59 รังสิต	Rangsit								0.0	24.0	- 13.7
60 ลำลูกกา	Lam Luk Ka								0.0	96.7	+ 62.7
61 นนทบุรี	NONTHABURI										
62 บางบัวทอง	Bang Bua Thong								0.0	92.9	+ 69.0
63 ธนบุรี	THON BURI										
64 ตลิ่งชัน	Taling Chan										
65 บางขุนเทียน	Bang Khun Thian										
66 ราษฎร์บูรณะ	Rat Burana										
67 กรุงเทพมหานคร	BANGKOK METROPOLIS			1.0					1.0	128.1	+ 81.4
68 สนามบินดอนเมือง	Don Muang Airport*								0.0	109.2	+ 78.7
69 บางเขน	Bang Khen								0.0	89.1	+ 50.3
70 มีนบุรี	Min Buri								0.0	0.4	- 31.8
71 ลาดกระบัง	Lat Krabang								0.0	55.2	+ 19.0
72 ศูนย์วิจัยบางนา	Bangk Na*								0.0	149.7	
73 กาญจนบุรี	KANCHANABURI*								0.0	46.5	+ 19.1
74 สังขละบุรี	Sangkhla Buri										
75 เพ็ญ	Pilok										
76 ทองผาภูมิ	Thong Pha Phum*								0.0	30.3	+ 14.7
77 ศรีสวัสดิ์	Si Sawat										
78 ไทรโยค	Sai Yok										
79 พนมทวน	Phanom Thuan								0.0	90.9	+ 77.7
80 ท่าม่วง	Tha Muang								0.0	66.5	+ 58.6
81 นครปฐม	NAKHON PATHOM								0.0	40.6	+ 9.2
82 บางเลน	Bang Len										
83 นครชัยศรี	Nakhon Chaisi								0.0	38.1	+ 17.9
84 ราชบุรี	RATCHABURI								0.0	3.6	- 10.8
85 บ้านโป่ง	Ban Pong								0.0	37.5	+ 11.1
86 โพธาราม	Photharam								0.0	53.1	+ 43.1
87 ดำเนินสะดวก	Damnoen Saduak										
88 ปากท่อ	Pak Tho								0.0	11.2	- 8.7
89 สมุทรสงคราม	SAMUT SONGKHRAM								0.0	134.0	+114.3
90 บางคนที	Bang Khonthi								0.0	39.3	+ 22.6
91 อัมพวา	Amphawa								0.0	41.8	+ 19.5
92 สมุทรสาคร	SAMUT SAKHON								0.0	63.0	+ 10.1
93 กระทุ่มแบน	Kratum Baen								0.0	153.1	+126.0
94 สมุทรปราการ	SAMUT PRAKAN								0.0	260.0	+202.5
95 บางพลี	Bang Phli								0.0	187.8	+136.1

สถานีฝน	Station	วันที่และจำนวนน้ำฝนเป็นมิลลิเมตร Date and amount of rainfall in millimeters กุมภาพันธ์-มีนาคม February-March 27	28	1	2	3	4	5	ฝนรวม มม. Total rainfall mm.	ฝนรวมตั้งแต่ 1 มกราคม Accumulative rainfall since 1 January ปริมาณ มม. Amount mm.	สูงต่ำกว่าปกติ Above or below Normal
ภาคตะวันออก	**EASTERN PART**										
1 นครนายก	NAKHON NAYOK								0.0	101.0	+ 76.7
2 บ้านนา	Ban Na								0.0	101.1	+ 62.5
3 ปากพลี	Pak Phli								0.0		
4 องครักษ์	Ongkharak								0.0	140.1	+108.6
5 ปราจีนบุรี	PRACHIN BURI *								0.0	125.0	+ 75.9
6 ประจันตคาม	Prachantakham								0.0	12.1	- 26.0
7 บ้านสร้าง	Ban Sang								0.0	91.0	+ 64.1
8 ศรีมหาโพธิ	Si Maha Phot								0.0	58.5	+ 25.0
9 กบินทร์บุรี	Kabin Buri*								0.0	43.1	+ 18.3
10 สระแก้ว	Sa Kaeo								0.0		
11 วัฒนานคร	Watthana Nakhon								0.0	40.6	+ 0.7
12 อรัญประเทศ	Aranyaprathet *							0.9	0.9	24.6	- 24.7
13 ฉะเชิงเทรา	CHACHOENGSAO								0.0	36.9	+ 10.2
14 บ้านโพธิ์	Ban Pho								0.0	56.8	+ 30.0
15 ชลบุรี	CHON BURI *								0.0	184.3	+139.8
16 พานทอง	Phan Thong								0.0	88.5	+ 66.6
17 บ้านบึง	Ban Bung								0.0	59.9	+ 20.9
18 เกาะสีชัง	Ko Sichang *								0.0	252.3	+204.8
19 ศรีราชา	...								0.0	68.3	+ 37.4
20 สัตหีบ	Sattahip *			0.5					0.5	308.6	+204.4
21 ระยอง	RAYONG										
22 บ้านค่าย	Ban Khai								0.0	158.8	+100.8
23 แกลง	Klaeng								0.0	168.1	+120.9
24 จันทบุรี	CHANTHABURI *								0.0	106.3	+ 34.2
25 ท่าใหม่	Tha Mai								0.0	89.3	+ 38.9
26 มะขาม	Makham								0.0		
27 ตราด	TRAT								0.0	104.0	+10.1
28 เขาสมิง	Khao Saming								0.0	152.4	+115.2
29 แหลมงอบ	Laem Ngop								0.0	80.0	
30 คลองใหญ่	Khlong Yai *					5.3		1.4	6.7	52.2	- 79.6
ภาคใต้	**SOUTHERN PART**										
1 เพชรบุรี	PHETCHABURI								0.0	30.4	+ 10.1
2 บ้านแหลม	Ban Laem								0.0		
3 บ้านลาด	Ban Lat								0.0	64.1	+ 36.4
4 ท่ายาง	Tha Yang								0.0	54.1	+ 37.1
5 ชะอำ	Cha-am								0.0	48.0	+ 18.1
6 ประจวบคีรีขันธ์	PRACHUAP KHIRI KHAN *								0.0	268.5	+125.2
7 หัวหิน	Hua Hin *								0.0	106.2	+ 45.3
8 ปราณบุรี	Pran Buri								0.0	37.6	
9 ชุมพร	CHUMPHON *	22.8	0.3						23.1	448.8	+245.1

สถานีฝน	Station	วันที่และจำนวนน้ำฝนเป็นมิลลิเมตร Date and amount of rainfall in millimetres							ฝนรวม มม. Total rainfall mm.	ฝนรวมตั้งแต่ 1 มกราคม Accumulative rainfall since 1 January	
		กุมภาพันธ์-มีนาคม February-March								ปริมาณ มม. Amount mm.	สูงต่ำกว่าปกติ Above or below Normal
		27	28	1	2	3	4	5			
10 ท่าแซะ	Tha Sae								0.0	320.8	+161.2
11 สวี	Sawi	37.5							37.5	[illegible]8.1	+205.3
12 หลังสวน	Lang Suan	26.1							26.1	[illegible]52.1	+120.8
13 สุราษฎร์ธานี	SURAT THANI*	T							T	[illegible]7.3	- 25.2
14 ไชยา	Chaiya	4.8							4.8	129.1	+ 44.9
15 เกาะสมุย	Ko Samui*	87.3	22.0						109.3	295.8	+204.3
16 ทุ่นพิน	Phunphin								0.0	48.2	- 32.3
17 ท่าฉาง	Tha Chang								0.0	83.1	- 53.7
18 กาญจนดิษฐ์	Kanchanadit								0.0		
19 บ้านนาสาร	Ban Na San								0.0		
20 นครศรีธรรมราช	NAKHON SI THAMMARAT*	T	T	0.7	T				0.7	143.9	-123.8
21 สิชล	Sichon								0.0	56.2	-130.7
22 ท่าศาลา	Tha Sala								0.0	119.5	- 66.3
23 ฉวาง	Chawang								0.0	43.5	- 22.5
24 ทุ่งสง	Thung Song								0.0	5.2	- 93.0
25 ร่อนพิบูลย์	Ron Phibun								0.0	104.0	- 64.2
26 ปากพนัง	Pak Phanang								0.0		
27 พัทลุง	PHATTHALUNG								0.0	125.2	-131.0
28 ควนขนุน	Khuan Khanun								0.0	186.9	
29 ปากพยูน	Pak Phayun								0.0	22.2	
30 เขาชัยสน	Khao Chaison								0.0	60.9	
31 สงขลา	SONGKHLA*			0.2		T			0.2	86.0	-104.9
32 รัตภูมิ	Rattaphum	0.7		3.0					3.7	42.9	-148.0
33 หาดใหญ่	Hat Yai	T	T						T	14.9	
34 สะเดา	Sadao								0.0		
35 ปัตตานี	PATTANI*	1.6	T	T					1.6	23.7	- 96.0
36 หนองจิก	Nong Chik								0.0		
37 ยะหริ่ง	Yaring								0.0		
38 มายอ	Mayo								0.0	40.2	
39 โคกโพธิ์	Khok Pho								0.0	20.5	
40 ปะนาเระ	Panare								0.0	11.8	
41 ยะลา	YALA								0.0	7.9	
42 ยะหา	Yaha								0.0	30.3	
43 รามัน	Raman								0.0	82.3	
44 บันนังสตา	Bannang Satar								0.0	32.1	
45 เบตง	Betong								0.0	59.2	
46 นราธิวาส	NARATHIWAT*		1.4	T					1.4	86.3	-235.5
47 ยี่งอ	Yi-ngo								0.0	81.0	
48 ระแงะ	Rangae								0.0	8.2	
49 ตากใบ	Tak Bai								0.0		
50 สุไหงโกลก	Sungai Kolok								0.0	60.2	

สถานีฝน	Station	วันที่และจำนวนน้ำฝนเป็นมิลลิเมตร Date and amount of rainfall in millimeters							ฝนรวม มม. Total rainfall mm.	ฝนรวมตั้งแต่ 1 มกราคม Accumulative rainfall since 1 January	
		กุมภาพันธ์-มีนาคม February-March								ปริมาณ มม. Amount mm.	สูงต่ำกว่าปก Above or below Normal
		27	28	1	2	3	4	5			
51 ระนอง	RANONG	0.9							0.9	39.9	- 10.1
52 กระบุรี	Kra Buri								0.0	10.9	
53 พังงา	PHANGNGA								0.0	83.6	- 57.0
54 ตะกั่วป่า	Takua Pa	4.3		0.7					5.0	125.1	
55 กะปง	Kapong								0.0	101.5	
56 ท้ายเหมือง	Thai Muang								0.0	138.0	
57 ตะกั่วทุ่ง	Takua Thung								0.0	126.0	
58 ทับปุด	Thap Put								0.0	69.0	
59 ภูเก็ต	PHUKET*				T				T	24.0	- 41.7
60 สนามบินภูเก็ต	Phuket Airport*	T							T	61.1	- 25.4
61 กระบี่	KRABI								0.0	47.8	
62 อ่าวลึก	Ao Luk								0.0	72.1	
63 คลองท่อม	Khlong Tom								0.0	30.0	
64 ตรัง	TRANG	T							T	77.8	- 8.5
65 สนามบินตรัง	Trang Airport*										
66 สิเกา	Sikao								0.0	17.5	
67 ย่านตาขาว	Yan Ta Khao								0.0	31.1	
68 ปะเหลียน	Palian								0.0	9.2	
69 สตูล	SAT[illegible]	T							T	0.3	- 89.3
70 ทุ่งหว้า	Thung Wa				T				T	12.0	

สถานีฝน	Station	วันที่และจำนวนน้ำฝนเป็นมิลลิเมตร Date and amount of rainfall in millimeters							ฝนรวม มม. Total rainfall mm.	ฝนรวมตั้งแต่ 1 มกราคม Accumulative rainfall since 1 January	
		กุมภาพันธ์-มีนาคม February-March								ปริมาณ มม. Amount mm.	สูงต่ำกว่าปกติ Above or below Normal
		27	28	1	2	3	4	5			
กรุงเทพมหานคร	**BANGKOK METROPOLIS**										
1 สถานีเครื่องรับส่งวิทยุนนทบุรี	Overseas Radio Receiving Station										
2 ร.ร. การช่างนนทบุรี	Nonthaburi Trade School									11.6	
3 พลังงานปรมาณูแห่งชาติ	Atomic Energy For Peace									56.5	
4 กองกำกับการรถวิทยุ ฯ	MMP. Sub Division Car Center									144.8	
5 วิทยาลัยครูจันทรเกษม	Chankasem College Education										
6 การไฟฟ้าฝ่ายผลิต	Electrical Supply Authority									67.0	
7 ศูนย์ฝึกการบินพลเรือน	Civil Aviation Training Center									6.5	
8 ร.ร. โยธินบูรณะ	Yothin Burana School										
9 สถานีรถไฟบางบำหรุ	Bang Bamru Railway Station										
10 ร.ร. พาณิชการสยาม	Siam Commercial School									72.0	
11 ร.ร. การประชาสัมพันธ์	Public Relation School									93.9	
12 ร.ร. สามเสนนอก	Sam Sen Nok School									79.8	
13 มหาวิทยาลัยรามคำแหง	Ramkhamhaeng University									78.3	
14 ร.ร. ศรีอุถัย	Sri Utai School									153.7	
15 ร.ร. จิตรลดา	Chitlada School									45.0	
เขตบางกะปิ	Bangkapi Boundary										
17 เขตหนองจอก	Nong Chok Boundary									20.4	
18 กระทรวงศึกษาธิการ	Ministry of Education									36.8	
19 ร.ร. ช่างกลวิทยา	Changkol Vitthaya School									36.1	
20 ร. 1 พัน 2 ร.ม.	Second Infantry Battalion										
21 บ้านมนังคศิลา	Ban Manangkha Sila									99.9	
22 ร.ร. โสสิตสโมสร	Kosit Samosorn School									117.5	
23 ประตูน้ำปทุมวัน	Pathumvan Irr.									82.5	
24 ร.ร. เฉลิมศาสน์ศึกษา	Chaloemsart Suksa School									56.0	
25 วิทยาลัยเพาะช่าง	Poh Chang College									24.2	
26 ร.ร. มาแตร์เดอี	Mater Dei School									46.2	
27 สถานีจ่ายไฟฟ้าบางกะปิ	Sup Center of Electrial Supply-Bangkapi									52.9	
28 วิทยาลัยพาณิชการธนบุรี	Thonburi Commercial College									30.8	
29 วิทยาลัยครูบ้านสมเด็จ	Bansomdet Teacher College										
30 เขตคลองสาน	Khlong San Boundary										
31 ร.ร. เตรียมทหาร	Armed Force Academy Preparatory-School			6.0					6.0	87.0	
32 ร.ร. กรุงเทพคริสเตียน	Bangkok Christian College									46.6	
33 ร.ร. ศรีวิกรม์	Srivikorn School										
34 ประตูน้ำพระโขนง	Prakhanong Irr.									128.2	
35 ร.ร. สมจิตศึกษา	Somchit Suksa School										
36 ร.ร. ยานนาเวศวิทยาคม	Yannaves Vitthayakhom School			13.7					13.7	85.1	
37 ร.ร. พระโขนง	Prakhanong School										
38 ร.ร. ช่องนนทรี	Chong Nontri School			4.4					4.4	127.9	

อุณหภูมิสูงสุดและต่ำสุดประจำวันที่ ๒๗ กุมภาพันธ์ – ๕ มีนาคม ๒๕๒๑

Daily Max. and Min. Temperature 27 February – 5 March 1978

สถานี	Station	อุณหภูมิสูงสุดและต่ำสุดเป็นองศา ซ. Max. and Min. Temperature in degree C.							เฉลี่ยสูงสุด ต่ำสุด Average Max. Min.	เฉลี่ยในสัปดาห์ Weekly Mean	ค่าปกติประจำเดือน Monthly Normal
		27	28	1	2	3	4	5			
ภาคเหนือ	**NORTHERN PART**										
1 เชียงราย	CHIANG RAI	22.6 16.8	26.5 16.0	29.8 16.4	31.8 16.4	32.4 15.0	32.5 15.3	32.0 15.0	29.7 15.8	22.8	24.6
2 แม่ฮ่องสอน	MAE HONG SON	27.0 20.0	29.5 18.6	33.3 18.4	34.0 18.9	33.3 17.0	33.6 16.5	34.0 16.5	32.1 18.0	25.1	26.4
3 เชียงใหม่	CHIANG MAI	24.4 19.5	26.8 18.0	32.0 17.9	33.8 18.8	33.0 18.5	32.5 17.4	31.5 17.5	30.4 18.2	24.3	26.1
4 น่าน	NAN	24.8 19.4	31.2 16.7	34.0 17.4	35.0 18.0	35.0 17.1	35.6 17.0	31.7 16.3	32.5 17.4	25.0	26.8
5 ท่าวังผา	Tha Wang Pha	24.4 18.3	30.2 15.3	32.4 16.9	33.9 17.5	33.9 16.4	34.2 16.0	31.5 15.4	31.5 16.5	24.0	
6 ลำปาง	LAMPANG	25.2 19.7	29.8 18.4	33.5 17.4	34.6 17.3	35.1 18.3	34.5 16.3	33.7 16.0	32.3 17.6	25.0	27.2
7 แม่สะเรียง	Mae Sariang	27.2 20.0	32.5 18.2	33.8 19.0	33.5 17.0	33.4 16.6	30.9 15.0	34.0 14.0	32.2 17.1	24.7	26.7
8 แพร่	PHRAE	27.8 18.6	31.0 17.7	35.0 19.4	35.7 19.8	35.8 18.8	35.8 18.1	35.8 17.7	33.8 18.6	26.2	27.6
9 อุตรดิตถ์	UTTARADIT	31.9 18.4	34.0 19.8	37.3 19.8	38.0 21.2	36.4 19.0	38.0 18.6	37.5 19.4	36.2 19.4	27.8	29.0
10 ตาก	TAK	28.5 21.1	31.2 [illegible]	37.1 19.0	36.0 21.7	38.1 25.7	38.5 24.9	38.6 21.8	35.7 22.0	28.9	30.4
11 เขื่อนภูมิพล	Bhumibol Dam	27.3 20.3	[illegible] [illegible]	35.3 19.1	36.7 20.8	35.8 21.6	36.2 23.1	35.3 19.4	34.0 20.4	27.2	29.5
12 พิษณุโลก	PHITSANULOK	30.6 19.5	33.7 20.3	35.0 21.6	36.0 23.8	35.2 24.2	35.3 21.7	35.8 22.2	34.4 21.9	28.2	29.3
13 แม่สอด	Mae Sot	31.6 21.0	32.3 19.6	35.0 19.4	34.6 19.7	33.8 19.5	34.8 17.1	34.4 16.4	33.8 19.0	26.4	28.1
14 เพชรบูรณ์	PHETCHABUN	31.2 19.0	34.1 18.8	36.6 19.1	36.7 22.1	37.7 23.7	36.0 18.6	37.6 22.0	35.8 20.5	28.2	28.6
15 หล่มสัก	Lom Sak	29.9 18.5	33.3 18.8	34.6 19.0	35.0 21.5	35.3 20.0	35.4 18.5	36.5 20.7	34.3 19.8	27.0	
16 วิเชียรบุรี	Wichian Buri	30.5 17.2	35.2 18.0	37.1 19.1	36.4 21.5	36.3 21.8	36.3 21.1	37.4 22.2	35.6 20.1	27.9	
ภาคตะวันออกเฉียงเหนือ	**NORTHEASTERN PART**										
1 หนองคาย	NONG KHAI	29.2 16.6	31.2 17.0	34.3 18.2	33.7 21.3	37.1 21.3	37.2 20.9	36.8 21.2	34.2 19.5	26.9	27.4
2 เลย	LOEI	27.8 15.4	32.3 15.2	34.5 16.4	36.1 18.8	36.1 16.8	36.3 15.7	36.1 17.7	34.2 16.6	25.4	26.7
3 อุดรธานี	UDON THANI	28.6 17.4	30.5 17.8	33.5 18.5	34.0 22.2	35.5 21.2	35.5 21.4	35.8 21.8	33.3 20.0	26.7	28.0
4 สกลนคร	SAKON NAKHON	28.9 17.3	31.3 16.4	32.7 18.0	33.6 20.5	36.6 21.4	36.2 23.1	35.9 24.2	33.6 20.1	26.9	27.2
5 นครพนม	NAKHON PHANOM	29.4 17.4	31.0 15.3	33.1 16.3	33.3 18.4	34.6 21.2	34.0 22.2	35.0 22.8	32.9 19.1	26.0	26.9
6 มุกดาหาร	Mukdahan	29.0 18.3	32.0 16.5	34.3 17.8	35.3 20.1	34.4 24.0	34.0 23.3	36.1 22.6	33.6 20.4	27.0	27.7
7 ขอนแก่น	KHON KAEN	29.4 18.7	32.5 19.1	34.2 19.7	36.4 22.9	36.9 23.2	37.5 22.9	38.0 23.7	35.0 21.5	28.3	28.8
8 โกสุมพิสัย	Kosum Phisai	29.0 18.0	32.0 18.1	34.1 18.6	35.3 20.6	36.9 23.4	37.3 23.7	23.5	34.1 20.8	27.5	
9 ร้อยเอ็ด	ROI ET	29.2 19.0	32.1 18.5	34.2 19.5	35.1 20.7	36.5 25.4	37.0 24.7	37.5 25.4	34.5 21.9	28.2	28.6
10 ชัยภูมิ	CHAIYAPHUM	29.1 20.3	33.3 18.5	35.2 20.0	36.7 21.7	36.2 23.4	38.0 22.8	38.2 24.4	35.2 21.6	28.4	28.6
11 อุบลราชธานี	UBON RATCHATHANI	31.9 20.2	33.9 19.3	35.0 20.1	36.4 21.5	31.4 25.0	34.8 24.8	35.9 23.2	34.2 22.0	28.1	28.7
12 สุรินทร์	SURIN	36.0 19.2	33.4 19.3	36.0 19.1	36.8 19.3	36.0 24.4	36.6 24.8	37.7 23.7	36.1 21.4	28.8	28.8
13 ท่าตูม	Tha Tum	29.5 19.3	32.6 19.1	35.9 19.8	37.0 21.6	35.8 23.4	36.5 24.2	37.5 24.8	35.0 21.7	28.4	
14 นางรอง	Nang Rong	29.9 19.4	33.0 21.0	36.3 21.8	35.7 22.5	36.2 23.9	37.2 23.4	23.8	34.7 22.3	28.5	

สถานี	Station	อุณหภูมิสูงสุดและต่ำสุดเป็นองศา ซ. Max. and Min. Temperature in degree C.							เฉลี่ยสูงสุด ต่ำสุด Average Max. Min.	เฉลี่ยในสัปดาห์ Weekly Mean	ค่าปกติประจำเดือน Monthly Normal
		27	28	1	2	3	4	5			
15 นครราชสีมา	NAKHON RATCHASIMA	29.6 18.8	33.1 18.9	35.8 19.4	37.2 21.5	35.4 22.1	36.2 21.4	37.2 22.5	34.9 20.7	27.8	29.0
16 ไชยชัย	Chok Chai	29.8 19.0	33.4 18.7	35.0 19.0	35.6 22.2	35.2 22.2	37.0 21.1	21.5	34.3 20.5	27.4	
ภาคกลาง	**CENTRAL PART**										
1 นครสวรรค์	NAKHON SAWAN	31.0 19.8	34.4 20.5	36.8 21.5	37.7 25.6	37.2 25.1	37.2 25.3	37.8 25.2	36.0 23.3	29.7	30.3
2 ลพบุรี	LOP BURI	30.5 20.5	33.2 21.3	34.0 22.0	34.6 24.4	35.0 25.0	33.6 24.4	36.0 24.0	33.8 23.1	2 .5	30.2
3 สุพรรณบุรี	SUPHAN BURI	29.3 19.4	32.2 20.5	34.6 21.5	35.8 21.5	36.4 23.7	35.4 23.8	35.6 23.4	34.2 22.0	28.1	29.9
4 กาญจนบุรี	KANCHANABURI	31.0 21.4	34.7 19.7	36.4 21.7	38.4 23.7	38.5 24.4	39.3 24.6	39.6 24.2	36.8 22.9	29.9	30.0
5 ทองผาภูมิ	Thong Pha Phum	31.4 20.7	33.8 17.1	35.2 19.5	36.4 20.2	35.3 18.7	36.8 17.2	37.5 18.6	35.2 18.9	27.1	
6 สนามบินดอนเมือง	Don Muang Airport	29.1 19.9	31.9 21.6	32.3 23.5	32.2 24.4	32.1 25.0	33.5 24.6	33.0 24.0	32.0 23.3	27.7	29.2
7 กรุงเทพมหานคร	BANGKOK METROPOLIS	30.4 20.9	33.0 22.2	32.5 24.1	32.5 25.2	33.0 26.4	33.9 26.2	32.7 25.2	32.6 24.3	28.5	29.3
8 ศูนย์วิจัย ฯ บางนา	Bang Na	30.4 20.4	32.5 21.7	32.8 23.2	32.3 24.7	32.2 26.1	32.3 26.5	32.5 26.0	32.1 24.1	28.1	
ภาคตะวันออก	**EASTERN PART**										
1 ปราจีนบุรี	PRACHIN BURI	31.2 20.5	33.0 21.7	33.8 23.0	33.5 24.3	34.0 24.5	34.5 24.5	35.4 24.0	33.6 23.2	28.4	29.4
2 กบินทร์บุรี	Kabin Buri	32.2 20.9	35.3 20.6	36.5 21.7	35.8 24.4	35.8 24.2	37.1 23.9	37.8 23.6	35.8 22.8	29.3	
3 อรัญประเทศ	Aranyaprathet	34.3 20.6	35.8 21.7	36.9 23.3	36.4 24.5	36.5 24.7	36.0 24.4	37.9 26.4	36.3 23.5	29.9	29.6
4 ชลบุรี	CHON BURI	31.5 20.9	32.9 22.2	32.0 22.8	32.0 24.7	32.7 25.3	33.8 25.8	33.9 23.4	32.7 23.6	28.2	28.7
5 เกาะสีชัง	Ko Si Chang	28.6 22.5	30.2 24.1	30.1 23.8	30.2 26.3	30.7 26.7	31.1 26.4	31.3 25.2	30.3 25.0	27.7	28.8
6 สัตหีบ	Sattahip	29.7 21.7	31.3 22.8	30.7 23.2	30.7 25.6	30.8 26.5	31.2 26.9	31.2 26.3	30.8 24.7	27.8	30.1
7 ระยอง	RAYONG										
8 จันทบุรี	CHANTHABURI	33.2 22.2	34.6 21.5	32.2 22.7	32.0 24.6	32.3 25.0	32.7 23.7	32.8 24.2	32.8 23.4	28.1	27.9
9 คลองใหญ่	Khlong Yai	31.4 21.5	32.3 21.8	31.9 22.8	31.9 23.5	32.0 24.3	31.8 24.1	32.6 25.2	32.0 23.3	27.7	27.6
ภาคใต้	**SOUTHERN PART**										
1 หัวหิน	Hua Hin	29.5 21.4	30.1 22.5	30.7 23.0	31.3 23.6	31.6 24.7	32.1 24.5	32.0 23.4	31.1 23.3	27.2	27.7
2 ประจวบคีรีขันธ์	PRACHUAP KHIRI KHAN	29.8 22.2	30.0 21.3	30.3 22.1	31.2 22.6	31.3 23.5	30.8 23.1	31.1 21.5	30.6 22.3	26.5	27.3
3 ชุมพร	CHUMPHON	29.4 23.2	30.0 21.4	31.1 23.1	31.5 23.0	32.0 22.7	31.9 22.9	31.3 22.3	31.0 22.7	26.9	27.2
4 สุราษฎร์ธานี	SURAT THANI	31.4 23.2	33.6 20.8	34.4 20.5	34.1 21.1	32.6 20.2	32.2 19.2	31.8 19.2	32.9 20.6	26.8	27.8
5 เกาะสมุย	Ko Samui	27.8 25.0	29.0 26.0	29.3 27.0	29.8 26.8	31.1 26.0	30.4 25.9	30.3 24.0	29.7 25.8	27.8	
6 นครศรีธรรมราช	NAKHON SI THAMMARAT	30.5 23.5	31.6 23.2	31.3 22.4	31.5 23.5	32.6 22.9	32.0 22.5	32.0 21.5	31.6 22.8	27.2	27.4
7 สงขลา	SONGKHLA	31.6 26.9	31.0 26.6	31.0 26.6	31.2 25.9	30.7 25.2	30.7 23.7	30.8 23.0	31.0 25.4	28.2	27.9
8 ปัตตานี	PATTANI	32.5 23.0	31.7 22.7	32.7 22.1	33.2 22.4	32.0 21.2	31.7 20.5	33.0 20.5	32.4 21.8	27.1	27.4
9 นราธิวาส	NARATHIWAT	30.8 26.1	31.0 26.4	31.5 24.2	31.2 24.4	30.9 23.2	30.8 22.6	31.8 24.5	31.1 24.5	27.8	27.1
10 ระนอง	RANONG	32.1 25.0	34.5 22.6	34.2 22.3	35.8 22.5	34.8 21.7	35.2 21.6	35.8 20.4	34.6 22.3	28.5	27.9
11 ภูเก็ต	PHUKET	33.5 25.5	34.2 25.6	34.5 25.0	34.5 25.6	34.7 23.5	34.5 24.0	35.5 25.2	34.5 25.0	29.8	28.5
12 สนามบินภูเก็ต	Phuket Airport	34.5 26.2	35.2 25.0	35.2 25.6	34.9 24.8	35.4 23.1	34.7 23.0	34.9 24.9	34.8 24.7	29.8	28.0
13 สนามบินตรัง	Trang Airport	34.2 26.3	34.7 25.6	34.7 24.1	34.6 25.1	35.7 22.6	35.7 20.9	35.8 20.6	35.1 23.6	29.4	28.7

แก้ไขเพิ่มเติมรายงานจำนวนน้ำฝนเนื่องจากได้รับรายงานภายหลัง สำหรับรายงานอากาศประจำสัปดาห์ ฉบับที่ ๘/๒๕๒๑

Corrections for late rainfall data reports in weekly weather report No. 8/1978

สถานีฝน	Station	วันที่และจำนวนน้ำฝนเป็นมิลลิเมตร Date and amount of rainfall in millimeters							ฝนรวม มม. Total rainfall mm.	ฝนรวมตั้งแต่ 1 มกราคม Accumulative rainfall since 1 January	
		กุมภาพันธ์ February								ปริมาณ มม. Amount mm.	สูงต่ำกว่าปกติ Above or below Normal
		20	21	22	23	24	25	26			
ภาคเหนือ	NORTHERN PART										
2 แม่สาย	Mae Sai							12.2	16.4	88.4	+ 58.4
4 เชียงของ	Chiang Khong							16.8	18.3	102.5	+ 79.7
5 แม่จัน	Mae Chan							36.7	39.0	81.6	+ 65.7
9 เวียงป่าเป้า	Wiang Pa Pao							28.2	28.2	+74.8	+ 62.3
11 แม่ใจ	Mae Chai						6.0	7.0	16.6	50.4	+ 37.0
15 ปาย	Pai							47.0	47.0	47.0	- 34.7
20 ฝาง	Fang						26.5	31.0	57.5	123.3	+102.3
25 สันทราย	San Sai						24.0	13.0	37.0	72.0	+ 57.7
26 ดอยสะเก็ด	Doi Saket						19.8	26.2	46.0	84.2	+ 69.4
27 สันกำแพง	San Kamphaeng							10.0	10.0	24.4	+ 19.5
28 หางดง	Hang DOng							24.8	42.0	66.2	+ 56.7
30 สันป่าตอง	San Pa Tong							13.8	13.8	33.5	- 12.3
31 จอมทอง	Chom Thong							11.6	22.3	78.9	+ 61.4
33 ลำพูน	LAMPHUN							13.0	15.2	65.6	+ 60.3
34 ป่าซาง	Pa Sang							34.6	34.6	87.8	+ 78.2
51 ปัว	Puo							34.1	34.1	52.1	- 31.2
55 สุโขทัย	SUKHOTHAI							4.2	14.2	14.2	- 3.0
74 บางกระทุ่ม	Bang Kratum						35.5		35.7	35.7	- 9.8
76 พรานกระต่าย	Phan Kratai							37.5	39.5	39.5	- 17.3
78 ขาณุวรลักษบุรี	Khanu Woralaksaburi							21.1	149.3	152.3	+130.7
85 หล่มเก่า	Lom Kao							26.2	30.4	34.5	- 21.0
ภาคตะวันออกเฉียงเหนือ											
1 เซกา	Seka						4.6		54.5	+76.5	+ 67.4
30 พรรณานิคม	Phanna Nikhom							7.3	12.2	26.5	+ 9.1
42 บานแพง	Ban Phaeng							2.4	86.7	92.7	+ 77.2
44 นาแก	Na Kae							4.7	4.7	4.7	-13.5
48 ยางตลาด	Yang Talat							6.4	6.4	21.7	+ 13.7
49 สหัสขันธ์	Sahatsakhan							6.2	6.2	18.3	+ 4.6
50 กุฉินารายณ์	Kuchainarai							4.5	4.5	4.5	- 6.4
51 กมลาไสย	Kamalasai							8.1	8.1	13.4	+ 3.2
51 เชียงยืน	Chiang Yun							16.7	16.7	16.7	+ 5.5
54 บรบือ	Borabu							11.2	11.2	31.4	+ 3.3
62 ชนบท	Chonnabot							10.0	10.0	27.3	+ 6.5
65 หนองสองห้อง	Nong Song Hong							17.7	17.7	17.7	- 12.2
65 พุทไธสง	PhutthaiSong							22.4	31.5	31.5	+ 21.9
66 สตึก	Satuk							14.9	14.9	21.2	+ 0.2
73 อำนาจเจริญ	Amnat Charoen							15.8	15.8	15.8	+ 5.0

REMARKS

1. **Meteorological Department's Station** (with * mark). Rainfall observation is performed daily at 07.00 a.m. by the Meteorological Department's personnel. Therefore the daily amount of rainfall in this publication means the total amount of rainfall in 24 hr. period from 07.00 a.m. of the recorded date to 07.00 a.m. of the following day.

2. **Voluntary Rainfall Station** (without * mark) located at District and Province. Rainfall observation is performed daily at 09.00 a.m. by the voluntary observer. The daily amount of rainfall means the total amount of rainfall in 24 hr. period from 09.00 a.m. of the recorded date to 09.00 a.m. of the following day.

3. **Rainfall and Temperature Data**. The daily rainfall and temperature observations are submitted to the Meteorological Department soon after the measurement by the following means :—

   — By radio or telegraph from the Meteorological Department's stations.

   — By telegraph from voluntary rainfall stations

   Those daily reports generally arrive at the Meteorological Department from about 07.00 a.m. to 07.00 p.m.

4. **Rainfall Intensity in 1 day** (24 hours)

Light Rainfall	amounts	0.1 — 10.0	millimetres
Moderate Rainfall	,,	10.1 — 35.0	,,
Heavy Rainfall	,,	35.1 — 90.0	,,
Very Heavy Rainfall	,,	90.1	millimetres and above
Blank	represents	No rainfall or observation of rainfall does not arrive in time for publication.	
T	,,	Trace or light rainfall with amount less than 0.1 millimetres.	

Various Data in this publication are published hurriedly to service the user. Therefore the user should be cautious in using them. If there is any doubts please inquired the Meteorological Statistics Subdivision of the Climatology Division for further informations by dialing the number 3916054 and 3910178.

Meteorological Department
Bangkok Metropolis

Climatology Division

● กำหนดออก สัปดาห์ละ 1 ฉบับ ปีละ 52 ฉบับ

● ค่าบำรุง ฉบับละ 5 บาท ปีละ 150 บาท

● การบอกรับ ติดต่อที่กองภูมิอากาศ กรมอุตุนิยมวิทยา

โทร. 3916054

พิมพ์ที่โรงพิมพ์กรมอุตุนิยมวิทยา กระทรวงคมนาคม กรุงเทพมหานคร

นายสมิทธ ธรรมสโรช ผู้พิมพ์ผู้โฆษณา 2521

M06.1/593
T364we

กรมอุตุนิยมวิทยา กระทรวงคมนาคม

รายงานอากาศประจำสัปดาห์ ระหว่างวันที่ ๖ — ๑๒ มีนาคม ๒๕๒๑

และ

การคาดหมายลักษณะอากาศ ระหว่างวันที่ ๑๓ — ๑๙ มีนาคม ๒๕๒๑

ฉบับที่ ๑๐/๒๕๒๑

น.อ. ดร. ขจิต บัวจิตติ ร.น.

อธิบดีกรมอุตุนิยมวิทยา

CENTRAL LIBRARY
APR 12 1978

METEOROLOGICAL DEPARTMENT
MINISTRY OF COMMUNICATIONS
BANGKOK, THAILAND

WEEKLY WEATHER REPORT

DURING THE PERIOD 6 — 12 MARCH 1978

AND

WEATHER OUTLOOK

DURING 13 — 19 MARCH 1978

No.10/1978

Capt. Kajit Buajitti R.T.N.

Director — General

หมายเหตุ

1. **สถานีของกรมอุตุนิยมวิทยา** (มีเครื่องหมาย *) ทำการตรวจวัดจำนวนฝน ตกเวลา 07.00 น. ทุกวัน โดยเจ้าหน้าที่ของกรมอุตุนิยมวิทยา ดังนั้น จำนวนฝนรายวันในรายงานเล่มนี้ หมายถึงปริมาณฝนรวมในช่วงเวลา 24 ชั่วโมง ตั้งแต่เวลา 07.00 น. ของวันที่แจ้งไว้ในรายงาน จนถึงเวลา 07.00 น. ของวันรุ่งขึ้น

2. **สถานีฝนอำเภอและจังหวัด** (ไม่มีเครื่องหมาย *) ทำการ ตรวจวัด จำนวนฝนตกเวลา 09.00 น. ทุกวัน โดยเจ้าหน้าที่ ที่อยู่ในอำเภอหรือจังหวัดที่ได้รับแต่งตั้งจากกรมอุตุนิยมวิทยา ดังนั้น จำนวนฝนรายวัน หมายถึงปริมาณฝนรวมในช่วงเวลา 24 ชั่วโมง ตั้งแต่เวลา 09.00 น. ของวันที่แจ้งไว้ในรายงานจนถึงเวลา 09.00 น. ของวันรุ่งขึ้น

3. **ข้อมูลฝนและอุณหภูมิ** ที่พิมพ์ในรายงานเล่มนี้ เป็นข้อมูลที่เจ้าหน้าที่ผู้ทำการตรวจรายงานมายังกรมอุตุนิยมวิทยา ทุกวันภายหลังการตรวจ

   — สถานีของกรมอุตุนิยมวิทยา รายงานทางวิทยุโทรศัพท์หรือโทรเลข

   — สถานีฝนอำเภอและจังหวัด รายงานทางโทรเลข

   รายงานดังกล่าวนี้ กรมอุตุนิยมวิทยา จะได้รับ ตั้งแต่เวลา ประมาณ 07.00 น. จนถึงเวลา 10.00 น.

4. **เกณฑ์ฝนใน 1 วัน** (24 ชั่วโมง)

ฝนเล็กน้อย	จำนวนตั้งแต่	0.1 — 10.0 มิลลิเมตร
ฝนปานกลาง	„	10.1 — 35.0 „
ฝนหนัก	„	35.1 — 90.0 „
ฝนตกหนักมาก	„	90.1 มิลลิเมตร ขึ้นไป
ช่องว่าง	หมายความว่า	ไม่มีฝนตกหรือยังไม่ได้รับรายงาน
T	„	ฝนตกน้อยไม่ถึง 0.1 มิลลิเมตร

ข้อมูลต่าง ๆ เหล่านี้ได้ดำเนินการจัดพิมพ์โดยรีบด่วน เพื่อสนองความต้องการแก่ผู้ใช้ จึงยังไม่ได้ทำการตรวจสอบ ฉะนั้น ผู้ใช้จึงควรพิจารณาข้อมูลก่อนที่จะนำไปใช้ หากมีข้อสงสัยประการใด โปรดติดต่อสอบถามเจ้าหน้าที่ งานสถิติอุตุนิยมวิทยา กองภูมิอากาศ โทรศัพท์ 3916054 และ 3910178

กองภูมิอากาศ กรมอุตุนิยมวิทยา

กรุงเทพมหานคร

การคาดหมายลักษณะอากาศใน ๗ วันข้างหน้า
ตั้งแต่วันที่ ๑๓ – ๑๙ มีนาคม ๒๕๒๑
ลักษณะทั่วไป

หย่อมความกดอากาศต่ำจะปกคลุมภาคตะวันออกเฉียงเหนือของประเทศไทย ตลอดสัปดาห์นี้

ภาคเหนือ	ท้องฟ้าโปร่ง และมีอากาศเย็นในตอนเช้าโดยเฉพาะทางตอนบนของภาค
ภาคตะวันออกเฉียงเหนือ	จะมีฝนหรือฝนฟ้าคะนองเป็นบางแห่งในระยะต้นสัปดาห์ และอุณหภูมิจะสูงขึ้นเป็นลำดับ
ภาคกลาง ภาคตะวันออกรวมทั้งชายฝั่ง	จะมีฝนเล็กน้อยบางแห่งทางตอนล่างของภาค และบริเวณชายฝั่ง
ภาคใต้ฝั่งตะวันออก ภาคใต้ฝั่งตะวันตก	ท้องฟ้าโปร่งเว้นแต่บริเวณชายฝั่ง จะมีฝนเล็กน้อยเป็นบางแห่ง
กรุงเทพมหานคร	อาจมีฝนบางแห่งในตอนต้นสัปดาห์ ต่อจากนั้นท้องฟ้าโปร่งเป็นส่วนมาก

กรมอุตุนิยมวิทยา
๑๑ มี.ค. ๒๒

Weather outlook for the periods 13 - 19 March 1978
General Situation

The low pressure cell will cover Northeastern Thailand throughout this week.

Northern Part:	Fair and cool weather in the morning particularly in the upper portion of the part.
Northeastern Part:	Isolated showers or thundershowers during the beginning of the week with gradual increase in temperature.
Central Part: Eastern part and Coastal Area:	Isolated light showers in the lower portion of the parts and along the coastal area.
Southern Thailand East Coast: Southern Thailand West Coast:	Fair weather except for isolated light showers along coastal areas.
Bangkok Metropolis:	Possible light showers during the beginning of the week and hence mainly fair weather.

Meteorological Department
13 March 1978

สรุปลักษณะอากาศทั่วไปในรอบสัปดาห์

ตั้งแต่วันที่ ๖ – ๑๒ มีนาคม ๒๕๒๑

๑. ตลอดสัปดาห์ย่อมความกดอากาศต่ำ เนื่องจากความร้อนได้ปกคลุมประเทศไทยตอนบน ลักษณะเช่นนี้ทำให้มีอากาศร้อนอบอ้าวทั่วไป สำหรับฝนปรากฏว่าเกือบจะไม่มีรายงานฝนตกทั่วประเทศตลอดสัปดาห์

๒. รายงานอุณหภูมิสูงสุดในภาคต่าง ๆ ของประเทศไทยมีดังนี้.–

ภาคเหนือ	๓๙.๖ °ซ.ที่	อ.เมือง	จ.เพชรบูรณ์	เมื่อวันที่	๙ มี.ค.
ภาคตะวันออกเฉียงเหนือ	๔๐.๕ °ซ.ที่	อ.เมือง	จ.นครราชสีมา	"	๘ มี.ค.
ภาคกลาง	๔๐.๙ °ซ.ที่	อ.เมือง	จ.กาญจนบุรี	"	๘ มี.ค.
ภาคตะวันออก	๓๘.๗ °ซ.ที่	อ.กบินทร์บุรี	จ.ปราจีนบุรี	"	๑๐, ๑๑ มี.ค.
		อ.อรัญประเทศ	จ.ปราจีนบุรี	"	๙ มี.ค.
ภาคใต้	๓๘.๐ °ซ.ที่	อ.เมือง	จ.ตรัง	"	๑๐ มี.ค.

๓. รายงานฝนสูงสุดในภาคต่าง ๆ ของประเทศไทยมีดังนี้.–

ภาคตะวันออกเฉียงเหนือ	๔๐.๒ มม.ที่	อ.เขื่องใน	จ.อุบลราชธานี	เมื่อวันที่	๖ มี.ค.
ภาคตะวันออก	๒๖.๕ มม.ที่	อ.วัฒนานคร	จ.ปราจีนบุรี	"	๙ มี.ค.
ภาคใต้	๑๘.๕ มม.ที่	อ.เบตง	จ.ยะลา	"	๗ มี.ค.

กรมอุตุนิยมวิทยา

๑๓ มี.ค. ๒๑

Weekly Weather Summary

Period 6 – 12 March 1978

1. Throughout the week, heat low cells dominated Upper Thailand. Consequently sultry weather were experienced in general. Almost no rain was reported over Thailand throughout the week.

2. Hight temperature in various parts of Thailand were as follows:–

Northern Part	39.6°C. at	Amphoe Muang	Phetchabun	on	9 Mar.
Northeastern Part	40.5°C. at	Amphoe Muang	Nakhon Ratchasima	"	8 Mar.
Central Part	40.9°C. at	Amphoe Muang	Kanchanaburi	"	8 Mar.
Eastern Part	38.7°C. at	Kabin Buri	Prachin Buri	"	10,11 Mar.
		Aranyaprathet		"	9 Mar.
Southern Part	38.0°C. at	Amphoe Muang	Trang	"	10 Mar.

3. Heaviest rainfall in various parts of Thailand were as follows:–

Northeastern Part	40.2 mm. at	Khuang Nai	Ubon Ratchathani	on	6 Mar.
Eastern Part	26.5 mm. at	Watthana Nakhon	Prachin Buri	"	9 Mar.
Southern Part	18.5 mm. at	Betong	Yala	"	7 Mar.

Meteorological Department

13 March 1978

ข่าวอากาศเพื่อการเกษตรประจำสัปดาห์

เมื่อวันที่ 6 – 12 มีนาคม 2521 มีลักษณะอากาศซึ่งพอสรุปได้ดังต่อไปนี้ : –

ตลอดสัปดาห์หย่อมความกดอากาศต่ำเนื่องจากความร้อนได้ปกคลุมประเทศไทยตอนบน ลักษณะเช่นนี้ทำให้มีอากาศร้อนอบอ้าวทั่วไป สำหรับฝนปรากฏว่าเกือบจะไม่มีรายงานฝนตกทั่วประเทศตลอดสัปดาห์

ข้อควรทราบ

บริเวณประเทศไทยตอนบนมีอากาศอยู่ในเกณฑ์ร้อนเกือบทั่วไป และคาดว่าต้นสัปดาห์นี้จะมีฝนหรือฝนฟ้าคะนองเกิดขึ้นได้ในบางแห่งบางตำบลของภาคตะวันออกเฉียงเหนือ ฉะนั้นกสิกรควรระมัดระวังความเสียหายจากฝนฟ้าคะนองในระยะนี้ไว้ด้วย ส่วนบริเวณชายฝั่งลมทะเลจะมีกำลังค่อนข้างแรงในตอนบ่ายและเย็น.

กรมอุตุนิยมวิทยา

13 มีนาคม 2521

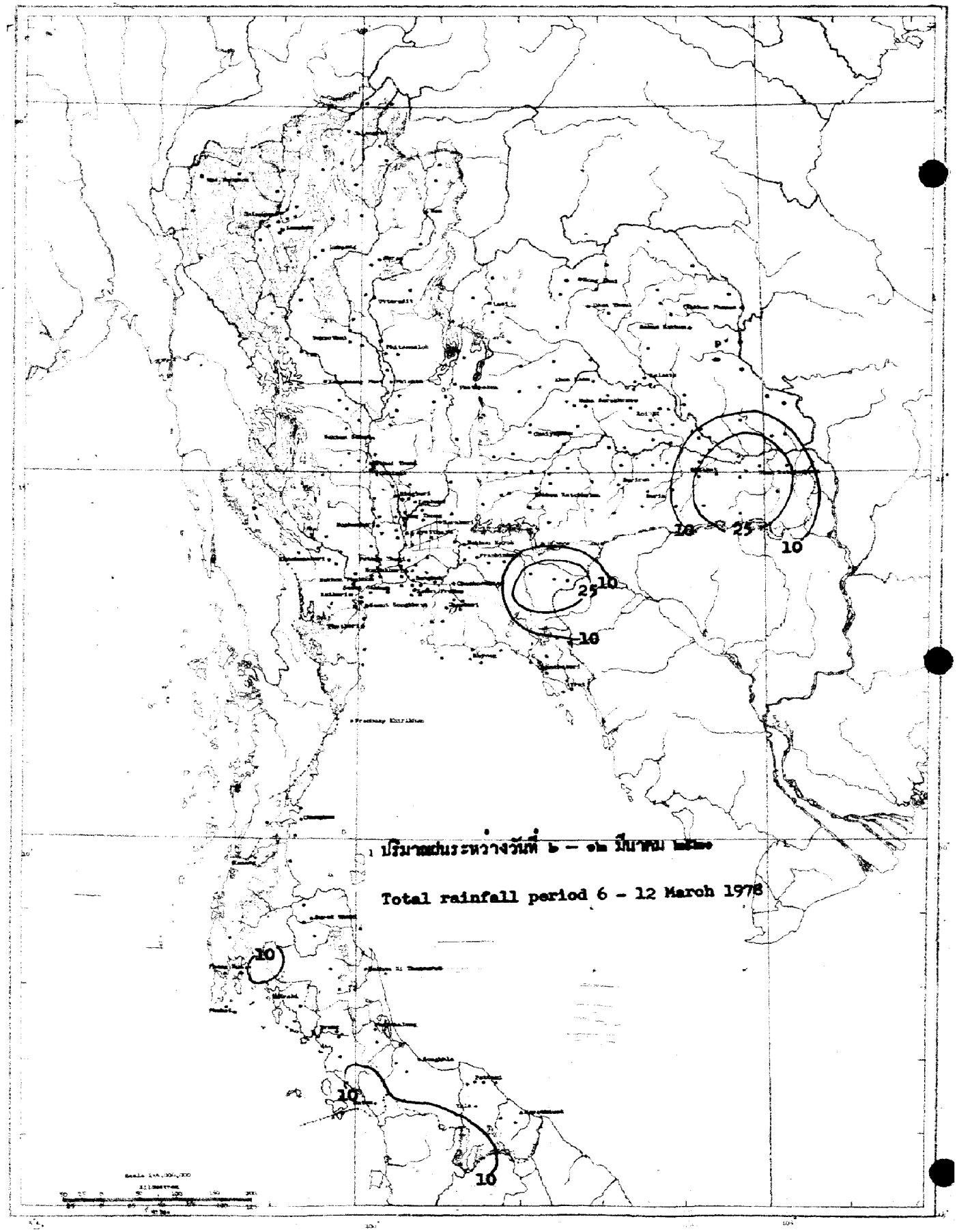

ปริมาณฝนระหว่างวันที่ ๖ – ๑๒ มีนาคม [illegible]

Total rainfall period 6 - 12 March 1978

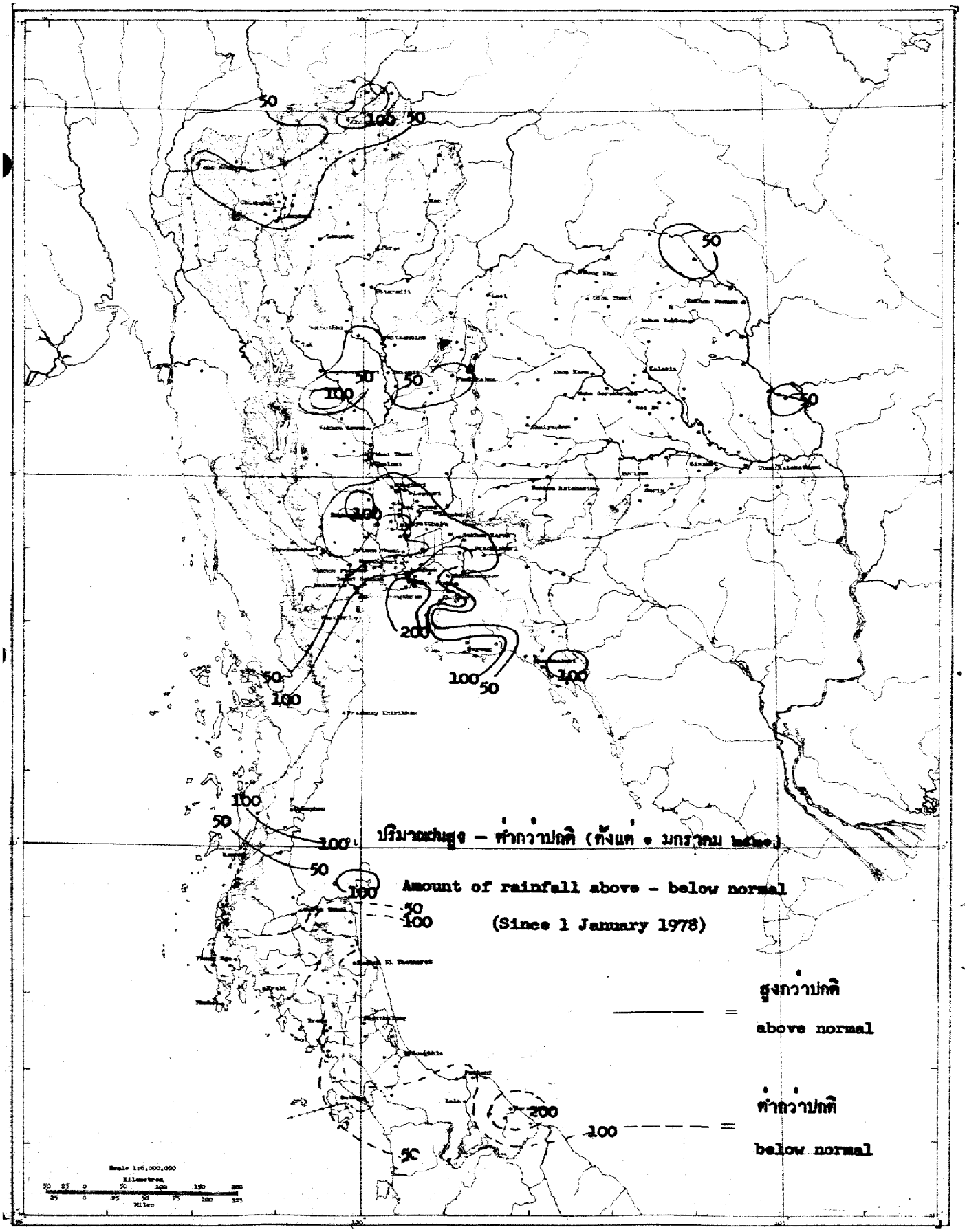
ปริมาณฝนสูง – ต่ำกว่าปกติ (ตั้งแต่ 1 มกราคม 1978)
Amount of rainfall above - below normal
(Since 1 January 1978)
สูงกว่าปกติ
above normal
ต่ำกว่าปกติ
below normal

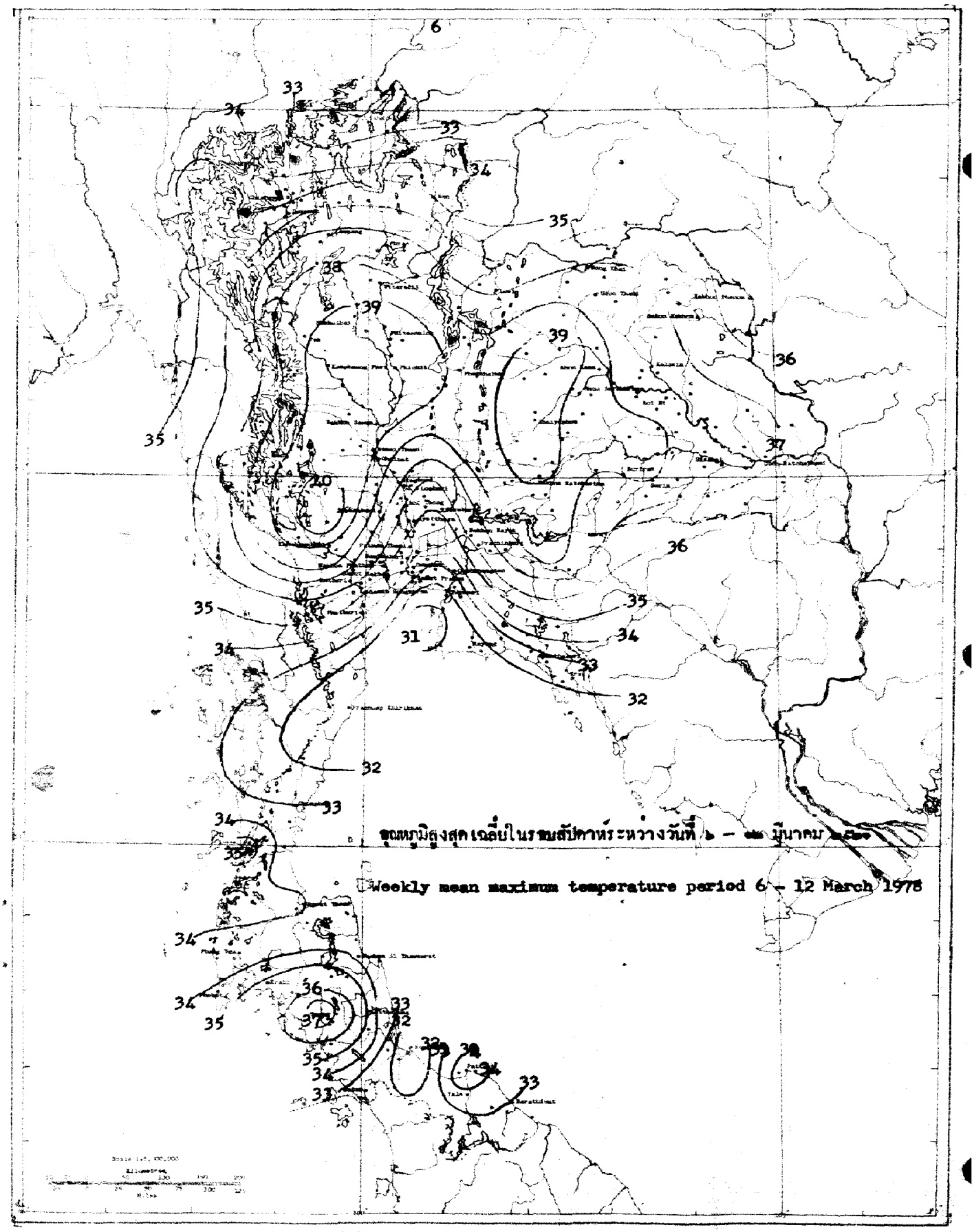

อุณหภูมิสูงสุดเฉลี่ยในรอบสัปดาห์ระหว่างวันที่ ๖ – ๑๒ มีนาคม ๒๕๒๑

Weekly mean maximum temperature period 6 – 12 March 1978

สถานีฝน	Station	วันที่และจำนวนน้ำฝนเป็นมิลลิเมตร Date and amount of rainfall in millimeters							ฝนรวม มม. Total rainfall mm.	ฝนรวมตั้งแต่ 1 มกราคม Accumulative rainfall since 1 January	
		มีนาคม March								ปริมาณ มม. Amount mm.	สูงต่ำกว่าปกติ Above or below Normal
		6	7	8	9	10	11	12			
ภาคเหนือ	**NORTHERN PART**										
1 เชียงราย	CHIANG RAI*								0.0	162.4	+128.0
2 แม่สาย	Mae Sai								0.0	88.4	+ 55.7
3 เชียงแสน	Chiang Saen								0.0	194.9	+152.7
4 เชียงของ	Chiang Khong								0.0	104.5	+ 73.3
5 แม่จัน	Mae Chan								0.0	81.6	+ 59.5
6 แม่สรวย	Mae Suai								0.0	72.0	+ 46.9
7 เทิง	Thoeng								0.0	102.5	+ 75.4
8 เชียงคำ	Chiang Kham								0.0	64.5	+ 39.8
9 เวียงป่าเป้า	Wiang Pa Pao								0.0	74.8	+ 60.3
10 พาน	Phan								0.0	72.7	+ 58.6
11 แม่ใจ	Mae Chai								0.0	52.8	+ 34.8
12 พะเยา	Phayao								0.0	26.9	+ 12.7
13 จุน	Chun								0.0	17.3	- 20.0
14 แม่ฮ่องสอน	MAE HONG SON*								0.0	75.5	+ 59.2
15 ปาย	Pai								0.0	47.0	+ 31.1
16 ขุนยวม	Khun Yuam								0.0	23.9	+ 15.3
17 แม่ลาน้อย	Mae La Noi								0.0	62.3	
18 แม่สะเรียง	Mae Sariang*								0.0	47.8	+ 32.9
19 เชียงใหม่	CHIANG MAI*								0.0	50.9	+ 30.4
20 ฝาง	Fang								0.0	123.3	+ 98.4
21 แม่อาย	Mae Ai								0.0		
22 เชียงดาว	Chiang Dao								0.0	63.2	+ 37.4
23 แม่แตง	Mae Taeng								0.0	84.2	+ 68.5
24 แม่ริม	Mae Rim								0.0	45.9	+ 30.9
25 สันทราย	San Sai								0.0	72.0	+ 55.4
26 ดอยสะเก็ด	Doi Saket								0.0	85.4	+ 67.4
27 สันกำแพง	San Kamphaeng								0.0	24.4	+ 17.4
28 ฮางดง	Hang Dong								0.0	66.2	+ 48.9
29 สารภี	Saraphi								0.0	45.9	
30 สันป่าตอง	San Pa Tong								0.0	33.5	- 4.2
31 จอมทอง	Chom Thong								0.0	87.8	+ 63.6
32 ฮอด	Hot								0.0	19.4	+ 1.8
33 ลำพูน	LAMPHUN								0.0	65.6	+ 53.4
34 ป่าซาง	Pa Sang								0.0	90.4	+ 75.5
35 ลี้	Li								0.0	56.4	+ 33.2
36 ลำปาง	LAMPANG*								0.0	33.6	+ 15.2
37 งาว	Ngao								0.0	31.6	+ 15.9
38 แจ้ห่ม	Chae Hom								0.0	29.2	+ 23.6
39 เกาะคา	Ko Kha								0.0	24.9	+ 13.1
40 สบปราบ	Sop Prap								0.0	60.8	+ 40.5

สถานีฝน	Station	วันที่และจำนวนน้ำฝนเป็นมิลลิเมตร Date and amount of rainfall in millimetres							ฝนรวม มม. Total rainfall mm.	ฝนรวมตั้งแต่ 1 มกราคม Accumulative rainfall since 1 January	
		มีนาคม March								ปริมาณ มม. Amount mm.	สูงต่ำกว่าปกติ Above or below Normal
		6	7	8	9	10	11	12			
41 เถิน	Thoen								0.0	17.9	+ 7.8
42 แม่พริก	Mae Phrik								0.0		
43 แพร่	PHRAE *								0.0	43.0	+ 19.3
44 สอง	Song								0.0		
45 สูงเม่น	Sung Men								0.0	15.8	+ 10.7
46 เด่นชัย	Den Chai								0.0	30.3	+ 17.2
47 น่าน	NAN *								0.0	40.2	+ 2.0
48 ทุ่งช้าง	Thung Chang								0.0	20.7	- 8.0
49 เชียงกลาง	Chiang Klang								0.0	25.0	
50 ท่าวังผา	Tha Wang Pha *								0.0	51.4	+ 41.7
51 ปัว	Pua								0.0	52.1	+ 28.3
52 สา	Sa								0.0	42.8	+ 20.7
53 นาน้อย	Na Noi								0.0		
54 อุตรดิตถ์	UTTARADIT *								0.0	22.3	- 8.8
55 ฟากท่า	Fak Tha								0.0	9.4	- 27.3
56 น้ำปาด	Nam Pat								0.0	6.0	- 14.3
57 สนามบินอุตรดิตถ์	Uttaradit Airport *										
58 ท่าปลา	Tha Pla								0.0	27.1	- 2.8
59 ลับแล	Laplae								0.0		
60 ตาก	TAK *								0.0	14.0	- 9.0
61 เขื่อนภูมิพล	Bhumibol Dam *								0.0	31.6	+ 18.3
62 บ้านตาก	Ban Tak								0.0		
63 แม่ระมาด	Mae Ramat								0.0		
64 แม่สอด	Mae Sot *								0.0	49.2	+ 30.8
65 สุโขทัย	SUKHOTHAI								0.0	14.2	- 8.3
66 ทุ่งเสลี่ยม	Thung Saliam								0.0	7.4	- 5.4
67 สวรรคโลก	Sawankhalok								0.0	15.4	- 3.5
68 กงไกรลาศ	Kong Krailat								0.0	81.9	+ 57.4
69 บ้านด่านลานหอย	Ban Dan Lan Hoi								0.0		
70 พิษณุโลก	PHITSANULOK *								0.0	31.5	- 7.7
71 นครไทย	Nakhon Thai								0.0		
72 พรหมพิราม	Phrom Phiram								0.0	40.6	+ 13.1
73 วังทอง	Wang Thong								0.0	19.4	- 19.7
74 บางกระทุ่ม	Bang Krathum								0.0	37.5	+ 2.3
75 กำแพงเพชร	KAMPHAENG PHET								0.0	50.0	+ 27.2
76 พรานกระต่าย	Phan Kratai								0.0	39.5	+ 6.1
77 คลองขลุง	Khlong Khlung								0.0	76.5	+ 54.7
78 ขาณุวรลักษบุรี	Khanu Woralaksburi								0.0	152.3	+118.4
79 พิจิตร	PHICHIT								0.0		
80 สามง่าม	Sam Ngam								0.0		
81 ตะพานหิน	Taphan Hin								0.0	3.7	- 21.7

สถานีฝน	Station	วันที่และจำนวนน้ำฝนเป็นมิลลิเมตร Date and amount of rainfall in millimetres มีนาคม March 6	7	8	9	10	11	12	ฝนรวม มม. Total rainfall mm.	ฝนรวมตั้งแต่ 1 มกราคม Accumulative rainfall since 1 January ปริมาณ มม. Amount mm.	สูงต่ำกว่าปกติ Above or below Normal
82 บางมูลนาค	Bang Mun Nak								0.0		- 18.2
83 โพทะเล	Pho Thale								0.0		- 15.0
84 เพชรบูรณ์	PHETCHABUN *								0.0	2.3	- 60.3
85 หล่มเก่า	Lom Kao								0.0	34.5	+ 6.9
86 หล่มสัก	Lom Sak *								0.0	20.2	- 11.3
87 ชนแดน	Chon Daen								0.0		
88 หนองไผ่	Nong Phai								0.0	20.4	- 2.4
89 วิเชียรบุรี	Wichian Buri *								0.0	2.9	- 26.2
ภาคตะวันออกเฉียงเหนือ	**NORTHEASTERN PART**										
1 เลย	LOEI *								0.0	10.9	- 22.0
2 เชียงคาน	Chiang Khan								0.0	4.7	- 27.4
3 ท่าลี่	Tha Li								0.0	46.8	+ 4.6
4 ด่านซ้าย	Dan Sai								0.0	9.1	- 48.8
5 วังสพุง	Wang Saphung								0.0	40.3	- 1.3
6 หนองคาย	NONG KHAI								0.0	31.2	+ 6.6
7 ศรีเชียงใหม่	Si Chiang Mai								0.0	32.1	- 2.2
8 ท่าบ่อ	Tha Bo										
9 โพนพิสัย	Phon Phisai								0.0	28.5	+ 0.1
10 บึงกาฬ	Bung Kan								0.0	33.4	+ 0.2
11 เซกา	Seka				0.9				0.9	76.4	+ 62.6
12 อุดรธานี	UDON THANI								0.0	24.5	- 18.2
13 เพ็ญ	Phen										
14 กุมภวาปี	Kumphawapi								0.0	19.3	- 6.9
15 หนองหาร	Nong Han								0.0	22.8	+ 4.1
16 หนองบัวลำภู	Nong Bua Lam Phu										
17 สกลนคร	SAKON NAKHON *								0.0	11.3	- 31.9
18 วานรนิวาส	Wanon Niwat								0.0	35.5	+ 6.6
19 สว่างแดนดิน	Sawang Daen Din								0.0	25.5	- 18.6
20 พรรณานิคม	Phanna Nikhom								0.0	26.5	- 12.4
21 นครพนม	NAKHON PHANOM								0.0	71.7	+ 25.0
22 บ้านแพง	Ban Phaeng				0.8				0.8	93.5	+ 50.7
23 ท่าอุเทน	Tha Uthen								0.0	34.5	- 7.2
24 นาแก	Na Kae								0.0	4.7	- 35.7
25 ธาตุพนม	That Phanom								0.0	35.8	- 7.9
26 มุกดาหาร	Mukdahan *								0.0	10.2	- 21.4
27 กาฬสินธุ์	KALASIN								0.0	5.8	- 23.6
28 ยางตลาด	Yang Talat								0.0	21.7	- 21.4
29 สหัสขันธ์	Sahatsakhan								0.0	18.3	- 23.0
30 กุฉินารายณ์	Kuchinarai								0.0	4.5	-16.1
31 กมลาไสย	Kamalasai								0.0	13.4	- 15.3
32 ร้อยเอ็ด	ROI ET *								0.0	8.6	- 17.3

สถานีฝน	Station	วันที่และจำนวนน้ำฝนเป็นมิลลิเมตร Date and amount of rainfall in millimeters							ฝนรวม มม. Total rainfall mm.	ฝนรวมตั้งแต่ 1 มกราคม Accumulative rainfall since 1 January	
		มีนาคม March								ปริมาณ มม. Amount mm.	สูงต่ำกว่าปกติ Above or below Normal
		6	7	8	9	10	11	12			
33 โพนทอง	Phon Thong								010		
34 ธวัชบุรี	Thawatchaburi								0.0		
35 อาจสามารถ	At Samat								0.0		
36 เสลภูมิ	Selaphum								0.0		
37 จตุรพักตร์พิมาน	Chaturaphak Phiman								0.0		
38 เกษตรวิสัย	Kaset Wisai								0.0	13.4	- 9.6
39 สุวรรณภูมิ	Suwannaphum								0.0		
40 มหาสารคาม	MAHA SARAKHAM								0.0	42.1	- 2.4
41 เชียงยืน	Chiang Yun								0.0	16.7	- 2.1
42 กันทรวิชัย	Kantharawichai								0.0		
43 โกสุมพิสัย	Kosum Phisai*								0.0	7.9	- 25.2
44 บรบือ	Borabu								0.0	31.4	- 14.9
45 วาปีปทุม	Wapi Pathum								0.0		
46 พยัคฆภูมิพิสัย	Phayakkhaphum Phisai								0.0	16.0	- 7.3
47 ขอนแก่น	KHON KAEN*								0.0	7.0	- 41.3
48 น้ำพอง	Nam Phong								0.0	4.7	- 13.9
49 ภูเวียง	Phu Wiang								0.0	42.2	- 11.9
50 ชุมแพ	Chum Phae								.0.0	2.0	- 25.4
51 มัญจาคีรี	Mancha Khiri								0.0		
52 ชนบท	Chonnabot								0.0	27.3	- 4.2
53 บ้านไผ่	Ban Phai								0.0	17.2	- 8.9
54 พล	Phon								0.0	65.5	+ 16.3
55 หนองสองห้อง	Nong Song Hong								0.0	20.8	- 7.3
56 ชัยภูมิ	CHAIYAPHUM*								0.0		
57 เกษตรสมบูรณ์	Kaset Sombun								0.0		
58 ภูเขียว	Phu Khieo								0.0	7.6	- 20.3
59 คอนสวรรค์	Khon Sawan								0.0		
60 จัตุรัส	Chatturat								0.0		
61 บำเหน็จณรงค์	Bamnet Narong								0.0		
62 นครราชสีมา	NAKHON RATCHASIMA*								0.0	42.1	- 1.6
63 บัวใหญ่	Bua Yai								0.0		
64 คง	Khong								0.0	12.9	- 7.5
65 ด่านขุนทด	Dan Khun Thot								0.0	5.5	- 21.7
66 โนนไทย	Non Thai								0.0	27.5	- 4.0
67 โนนสูง	Non Sung								0.0	36.5	+ 11.4
68 พิมาย	Phimai								0.0	1.5	
69 สีคิ้ว	Sikhiu								0.0	7.5	- 33.6
70 สูงเนิน	Sung Noen								0.0	15.0	- 38.2
71 ปักธงชัย	Pak Thong Chai								0.0	3.6	- 33.6
72 โชคชัย	Chok Chai*								0.0	18.6	- 22.7
73 ครบุรี	Khon Buri								0.0	10.1	- 26.3

สถานีฝน	Station	วันที่และจำนวนน้ำฝนเป็นมิลลิเมตร Date amount of rainfall in millimeters							ฝนรวม มม. Total rainfall mm	ฝนรวมตั้งแต่ 1 มกราคม Accumulative rainfall since 1 January	
		มีนาคม March								ปริมาณ มม. Amount mm.	สูงต่ำกว่าปกติ Above or below Normal
		6	7	8	9	10	11	12			
74 บุรีรัมย์	BURI RAM								0.0		
75 พุทไธสง	Phutthaisong								0.0	31.5	+ 18.5
76 สตึก	Satuk								0.0	7.5	- 25.3
77 ลำปลายมาศ	Lam Phai Mat								0.0	4.2	- 24.9
78 นางรอง	Nang Rong								0.0	0.9	- 33.9
79 สุรินทร์	SURIN	2.2							2.2	48.2	+ 30.4
80 รัตนบุรี	Rattanaburi								0.0	10.5	- 15.2
81 ท่าตูม	Tha Tum								0.0	15.4	+ 1.9
82 ศีขรภูมิ	Sikhoraphum								0.0		
83 ปราสาท	Prasat								0.0		
84 สังขะ	Sangkha								0.0		
85 ศรีสะเกษ	SI SA KET								0.0	58.8	+ 44.9
86 ราษีไศล	Rasi Salai								0.0	15.1	- 8.8
87 กันทรารมย์	Kantharorom								0.0	29.3	+ 20.0
88 ขุขันธ์	Khukhan								0.0	47.0	+ 35.2
89 ขุนหาญ	Khun Han								0.0	42.5	+ 39.3
90 กันทรลักษ์	Kantharalak	28.1							28.1	32.4	+ 17.4
91 อุบลราชธานี	UBON RATCHATHANI*								0.0	1.6	- 12.5
[illegible] เขมราฐ	Khemarat								0.0	88.5	+ 65.2
93 อำนาจเจริญ	Amnat Charoen								0.0	48.9	+ 27.3
94 ยโสธร	Yasothon								0.0		
95 ตระการพืชผล	Trakan Phutphon								0.0	13.4	- 10.3
96 มหาชนะชัย	Maha Chana Chai	0.8							0.8	17.5	- 7.1
97 เขื่องใน	Khuang Nai	40.2							40.2	54.4	+ 34.4
98 โขงเจียม	Khong Chiam								0.0	59.9	+ 41.7
99 เดชอุดม	Det Udom								0.0	20.2	+ 13.5
100 บุณฑริก	Buntharik	7.9				6.1			14.0	14.0	+ 4.2
ภาคกลาง	**CENTRAL PART**										
1 นครสวรรค์	NAKHON SAWAN								0.0	56.0	+ 9.6
2 บรรพตพิสัย	Banphot Phisai								0.0	5.6	- 20.8
3 ชุมแสง	Chumsaeng								0.0	12.6	- 23.3
4 หนองบัว	Nong Bua								0.0		
5 ลาดยาว	Lat Yao								0.0	78.1	+ 49.2
6 ท่าตะโก	Tha Tako								0.0	30.0	- 6.7
7 พยุหคีรี	Phayuha Khiri								0.0	62.0	+ 43.5
8 ตากฟ้า	Takfha								0.0	81.6	+ 66.5
9 อุทัยธานี	UTHAI THANI								0.0	38.6	+ 11.2
10 สว่างอารมณ์	Sawang Arom								0.0	13.2	- 11.0
11 บ้านไร่	Ban Rai								0.0	31.3	- 3.7
12 ทัพทัน	Thap than								0.0	36.2	+ 9.4
[illegible] หนองฉาง	Nong Chang								0.0	58.2	+ 11.4

สถานีฝน	Station	วันที่และจำนวนน้ำฝนเป็นมิลลิเมตร Date and amount of rainfall in millimetres							ฝนรวม มม. Total rainfall mm.	ฝนรวมตั้งแต่ 1 มกราคม Accumulative rainfall since 1 January	
		มีนาคม March								ปริมาณ มม. Amount mm.	สูงต่ำกว่าปกติ Above below Normal
		6	7	8	9	10	11	12			
14 หนองขาหย่าง	Nong Khayang								0.0	60.5	+ 31.6
15 ชัยนาท	CHAI NAT								0.0	55.3	+ 38.2
16 มโนรมย์	Manorom								0.0	102.2	+ 77.6
17 วัดสิงห์	Wat Sing								0.0	44.1	- 0.6
18 หันคา	Hankha								0.0	56.7	+ 29.5
19 สิงห์บุรี	SING BURI								0.0	99.7	+ 56.9
20 อินทร์บุรี	In Buri								0.0	49.8	+ 17.1
21 บางระจัน	Bang Rachan								0.0	99.5	+ 59.5
22 พรหมบุรี	Phrom Buri								0.0		
23 ลพบุรี	LOP BURI*								0.0	101.8	+ 60.2
24 บ้านหมี่	Ban Mi								0.0	52.1	+ 16.4
25 บัวชุม	Bua Chum*								0.0	15.7	- 28.7
26 ชัยบาดาล	Chai Badan								0.0	38.3	- 5.8
27 พัฒนานิคม	Phatthana Nikhom								0.0	38.3	- 5.8
28 โคกสำโรง	Khok Samrong								0.0	18.1	- 16.6
29 ท่าวุ้ง	Tha Wung								0.0	54.8	+ 17.6
30 สุพรรณบุรี	SUPHAN BURI*		T						T	47.2	+ 12.5
31 เดิมบางนางบวช	Doembang Nangbuat								0.0	65.2	+ 45.0
32 สามชุก	Sam Chuk								0.0	137.3	+109[illegible]
33 ดอนเจดีย์	Don Chec.								0.0		
34 ศรีประจันต์	Si Phrachan								0.0		
35 อู่ทอง	U Thong								0.0	60.3	+ 39.3
36 บางปลาม้า	Bang Pa Ma								0.0	31.0	+ 16.3
37 สองพี่น้อง	Song Phi Nong								0.0	20.8	+ 4.6
38 อ่างทอง	ANG THONG								0.0	128.5	+ 92.8
39 โพธิ์ทอง	Pho Thong								0.0	152.0	+125.8
40 ไชโย	Chaiyo								0.0	161.1	+146.7
41 วิเศษชัยชาญ	Wiset Chai Chan								0.0	100.5	+ 75.2
42 ป่าโมก	Pa Mok								0.0	83.3	+ 59.4
43 สระบุรี	SARABURI								0.0	120.6	+ 83.5
44 พระพุทธบาท	Phra Phutthabat								0.0		
45 บ้านหมอ	Ban Mo								0.0	49.0	+ 39.0
46 เสาไห้	Sao Hai								0.0	170.2	+125.0
47 แก่งคอย	Kaeng Khio								0.0	114.0	+103.5
48 หนองแค	Nong Khae								0.0	101.0	+ 44.9
49 พระนครศรีอยุธยา	PHRA NAKHON SI AYUTTHAYA								0.0	39.6	+ 27.2
50 ท่าเรือ	Tha Rua								0.0	54.3	+ 19.4
51 ผักไห่	Phak Hai								0.0	92.0	+ 70.8
52 บางบาล	Bang Ban								0.0	104.0	+ 76.6
53 เสนา	Sena								0.0	128.8	+ 98.6
54 บางไทร	Bang Sai								0.0	103.3	+ 64.9

สถานีฝน	Station	วันที่และจำนวนน้ำฝนเป็นมิลลิเมตร Date and amount of rainfall in millimeters							ฝนรวม มม. Total rainfall mm.	ฝนรวมตั้งแต่ 1 มกราคม Accumulative rainfall since 1 January	
		มีนาคม March								ปริมาณ มม. Amount mm.	สูงต่ำกว่าปกติ Above or below Normal
		6	7	8	9	10	11	12			
55 บางปะอิน	Bang Pa-in								0.0	65.8	+ 37.9
56 ปทุมธานี	PATHUM THANI								0.0	81.8	+ 45.0
57 หนองเสือ	Nong Sua								0.0	56.6	+ 8.1
58 ธัญบุรี	Thanyaburi								0.0	12.4	- 29.5
59 รังสิต	Rangsit								0.0	24.0	- 18.2
60 ลำลูกกา	Lam Luk Ka								0.0	96.7	+ 61.6
61 นนทบุรี	NONTHABURI										
62 บางบัวทอง	Bang Bua Thong								0.0	92.9	+ 63.5
63 ธนบุรี	THON BURI										
64 ตลิ่งชัน	Taling Chan										
65 บางขุนเทียน	Bang Khun Thian										
66 ราษฎร์บูรณะ	Rat Burana										
67 กรุงเทพมหานคร	BANGKOK METROPOLIS								0.0	128.1	+ 78.8
68 สนามบินดอนเมือง	Don Muang Airport*								0.0	109.2	+ 69.6
69 บางเขน	Bang Khen								0.0	89.1	+ 42.9
70 มีนบุรี	Min Buri								0.0	0.4	- 31.8
71 ลาดกระบัง	Lat Krabang								0.0	55.2	+ 18.2
72 ศูนย์วิจัยบางนา	Bangk Na*								0.0	149.7	
73 กาญจนบุรี	KANCHANABURI*								0.0	46.5	+ 13.3
74 สังขละบุรี	Sangkhla Buri										
75 เหมืองปิล็อก	Pilok										
76 ทองผาภูมิ	Thong Pha Phum*								0.0	30.3	+ 11.1
77 ศรีสวัสดิ์	Si Sawat										
78 ไทรโยค	Sai Yok										
79 พนมทวน	Phanom Thuan								0.0	90.9	+ 77.6
80 ท่าม่วง	Tha Muang								0.0	66.5	+ 58.6
81 นครปฐม	NAKHON PATHOM								0.0	40.6	+ 8.1
82 บางเลน	Bang Len								0.0		
83 นครชัยศรี	Nakhon Chaisi								0.0	38.1	+ 13.9
84 ราชบุรี	RATCHABURI								0.0	3.6	- 10.9
85 บ้านโป่ง	Ban Pong								0.0	37.5	+ 9.0
86 โพธาราม	Photharam								0.0	53.1	+ 30.9
87 ดำเนินสะดวก	Damnoen Saduak								0.0		
88 ปากท่อ	Pak Tho								0.0	11.2	- 11.5
89 สมุทรสงคราม	SAMUT SONGKHRAM								0.0	134.0	+113.2
90 บางคนที	Bang Khonthi								0.0	39.3	+ 21.5
91 อัมพวา	Amphawa								0.0	41.8	+ 15.7
92 สมุทรสาคร	SAMUT SAKHON								0.0	63.0	+ 3.6
93 กระทุ่มแบน	Kratum Baen								0.0	153.1	+121.1
94 สมุทรปราการ	SAMUT PRAKAN								0.0	260.0	+200.6
95 บางพลี	Bang Phli								0.0	187.8	+133.8

สถานีฝน	Station	วันที่และจำนวนน้ำฝนเป็นมิลลิเมตร Date and amount of rainfall in millimeters							ฝนรวม มม. Total rainfall mm.	ฝนรวมตั้งแต่ 1 มกราคม Accumulative rainfall since 1 January	
		มีนาคม March								ปริมาณ มม. Amount mm.	สูงต่ำกว่าปกติ Above or below Normal
		6	7	8	9	10	11	12			
ภาคตะวันออก	**EASTERN PART**										
1 นครนายก	NAKHON NAYOK								0.0	101.0	+ 68.8
2 บ้านนา	Ban Na								0.0	181.1	+ 54.6
3 ปากพลี	Pak Phli										
4 องครักษ์	Ongkharak								0.0	140.1	+102.6
5 ปราจีนบุรี	PRACHIN BURI*								0.0	125.0	+ 59.3
6 ประจันตคาม	Prachantakham								0.0	12.1	- 31.0
7 บ้านสร้าง	Ban Sang								0.0	91.0	+ 50.4
8 ศรีมหาโพธิ	Si Maha Phot								0.0	58.5	+ 13.5
9 กบินทร์บุรี	Kabin Buri*								0.0	43.1	+ 13.8
10 สระแก้ว	Sa Kaeo										
11 วัฒนานคร	Watthana Nakhon	12.1			26.5				38.6	79.2	+ 29.1
12 อรัญประเทศ	Aranyaprathet*	T							T	24.6	- 38.0
13 ฉะเชิงเทรา	CHACHOENGSAO								0.0	36.9	+ 8.1
14 บ้านโพธิ์	Ban Pho								0.0	56.8	+ 25.5
15 ชลบุรี	CHON BURI*								0.0	184.3	+128.8
16 พานทอง	Phan Thong								0.0	88.5	+ 64.4
17 บ้านบึง	Ban Bung								0.0	59.9	- 5.7
18 เกาะสีชัง	Ko Sichang*								0.0	252.3	+201.3
19 ศรีราชา	Si Racha								0.0	68.3	+ 34.1
20 สัตหีบ	Sattahip*								0.0	308.6	+190.8
21 ระยอง	RAYONG										
22 บ้านค่าย	Ban Khai								0.0	158.8	+ 98.5
23 แกลง	Klaeng								0.0	168.1	+104.9
24 จันทบุรี	CHANTHABURI*								0.0	106.3	+ 17.7
25 ท่าใหม่	Tha Mai								0.0	89.3	+ 20.3
26 มะขาม	Makham										
27 ตราด	TRAT								0.0	124.0	+ 8.9
28 เขาสมิง	Khao Saming								0.0	152.4	+ 99.9
29 แหลมงอบ	Laem Ngop								0.0	80.0	
30 คลองใหญ่	Khlong Yai*	0.2							0.2	52.4	-111.2
ภาคใต้	**SOUTHERN PART**										
1 เพชรบุรี	PHETCHABURI								0.0	30.4	+ 5.2
2 บ้านแหลม	Ban Laem										
3 บ้านลาด	Ban Lat								0.0	64.1	+ 34.1
4 ท่ายาง	Tha Yang								0.0	54.1	+ 36.1
5 ชะอำ	Cha-am								0.0	48.1	+ 17.7
6 ประจวบคีรีขันธ์	PRACHUAP KHIRI KHAN*								0.0	268.5	+114.5
7 หัวหิน	Hua Hin*								0.0	106.4	+ 43.1
8 ปราณบุรี	Pran Buri								0.0	37.6	
9 ชุมพร	CHUMPHON*								0.0	448.8	+227.7

สถานีฝน	Station	วันที่และจำนวนน้ำฝนเป็นมิลลิ Date and amount of rainfall in millimeters							ฝนรวม มม. Total rainfall mm.	ฝนรวมตั้งแต่ 1 มกราคม Accumulative rainfall since 1 January	
		มีนาคม March								ปริมาณ มม. Amount mm.	สูงต่ำกว่าปกติ Above or below Normal
		6	7	8	9	10	11	12			
10 ท่าแซะ	Tha Sae								0.0	320.8	+153.1
11 สวี	Sawi								0.0	368.1	+184.7
12 หลังสวน	Lang Suan								0.0	252.6	+ 98.0
13 สุราษฎร์ธานี	SURAT THANI*								0.0	67.3	- 28.7
14 ไชยา	Chaiya								0.0	129.1	+ 44.9
15 เกาะสมุย	Ko Samui*								0.0	295.8	+188.8
16 พุนพิน	Phunphin								0.0	48.2	- 38.8
17 ท่าฉาง	Tha Chang								0.0	83.1	- 62.4
18 กาญจนดิษฐ์	Kanchanadit										
19 บ้านนาสาร	Ban Na San										
20 นครศรีธรรมราช	NAKHON SI THAMMARAT*								0.0	143.9	-137.1
21 สิชล	Sichon								0.0	56.2	-149.6
22 ท่าศาลา	Tha Sala								0.0	119.5	- 68.6
23 ฉวาง	Chawang								0.0	43.5	- 36.2
24 ทุ่งสง	Thung Song								0.0	5.2	- 95.2
25 ร่อนพิบูลย์	Ron Phibun								0.0	104.0	- 79.6
26 ปากพนัง	Pak Phanang										
[illegible]ัทลุง	PHATTHALUNG								0.0	125.2	-139.8
28 ควนขนุน	Khuan Khanun								0.0	186.9	
29 ปากพยูน	Pak Phayun								0.0	22.6	
30 เขาชัยสน	Khao Chaison								0.0	60.9	
31 สงขลา	SONGKHLA*								0.0	86.0	-113.8
32 รัตภูมิ	Rattaphum								0.0	42.9	-156.9
33 หาดใหญ่	Hat Yai								0.0	14.9	
34 สะเดา	Sadao										
35 ปัตตานี	PATTANI*								0.0	23.7	- 96.4
36 หนองจิก	Nong Chik										
37 ยะหริ่ง	Yaring										
38 มายอ	Mayo								0.0	40.2	
39 โคกโพธิ์	Khok Pho								0.0	20.5	
40 ปะนาเระ	Panare								0.0	11.8	
41 ยะลา	YALA								0.0	7.9	
42 ยะหา	Yaha								0.0	30.3	
43 รามัน	Raman								0.0	82.3	
44 บันนังสตา	Bannang Satar								0.0	32.1	
45 เบตง	Betong		18.5			5.2			23.7	82.9	
46 นราธิวาส	NARATHIWAT*								0.0	86.3	-249.7
47 ยี่งอ	Yi-ngo								0.0	81.0	
48 ระแงะ	Rangae								0.0	8.2	
49 ตากใบ	Tak Bai										
[illegible] สุไหงโกลก	Sungai Kolok								0.0	60.2	

สถานีฝน	Station	วันที่และจำนวนน้ำฝนเป็นมิลลิเมตร Date and amount of rainfall in millimeters							ฝนรวม มม. Total rainfall mm.	ฝนรวมตั้งแต่ 1 มกราคม Accumulative rainfall since 1 January	
		มีนาคม March								ปริมาณ มม. Amount mm.	สูงต่ำกว่าปกติ Above or below Normal
		6	7	8	9	10	11	12			
51 ระนอง	RANONG								0.0	39.9	- 19.2
52 กระบุรี	Kra Buri								0.0	10.9	
53 พังงา	PHANGNGA								0.0	83.6	- 72.0
54 ตะกั่วป่า	Takua Pa						8.9		8.9	34.0	
55 กะปง	Kapong								0.0	101.5	
56 ท้ายเหมือง	Thai Muang								0.0	188.0	
57 ตะกั่วทุ่ง	Takua Thung			16.4					16.4	142.4	
58 ทับปุด	Thap Put								0.0	69.0	
59 ภูเก็ต	PHUKET*								0.0	24.0	- 48.6
60 สนามบินภูเก็ต	Phuket Airport*								0.0	61.1	- 37.2
61 กระบี่	KRABI								0.0	47.8	
62 อ่าวลึก	Ao Luk			8.5					8.5	80.6	
63 คลองท่อม	Khlong Tom			3.5					3.5	33.5	
64 ตรัง	TRANG								0.0	77.8	- 19.6
65 สนามบินตรัง	Trang Airport*										
66 สิเกา	Sikao								0.0	17.5	
67 ย่านตาขาว	Yan Ta Khao								0.0	31.1	
68 ปะเหลียน	Palian								0.0	9.2	
69 สตูล	SATUN								0.0	0.3	- 96.[illegible]
70 ทุ่งหว้า	Thung Wa	13.0							13.0	25.0	

สถานีฝน	Station	วันที่และจำนวนน้ำฝนเป็นมิลลิเมตร Date and amount of rainfall in millimeters							ฝนรวม มม. Total rainfall mm.	ฝนรวมตั้งแต่ 1 มกราคม Accumulative rainfall since 1 January	
		มีนาคม March								ปริมาณ มม. Amount mm.	สูงต่ำกว่าปกติ Above or below Normal
		6	7	8	9	10	11	12			
กรุงเทพมหานคร	**BANGKOK METROPOLIS**										
1 สถานีเครื่องรับส่งวิทยุนนทบุรี	Overseas Radio Receiving Station										
2 ร.ร. การช่างนนทบุรี	Nonthaburi Trade School								0.0	11.6	
3 พลังงานปรมาณูแห่งชาติ	Atomic Energy For Peace								0.0	56.5	
4 กองกำกับการรถวิทยุฯ	MMP. Sub Division Car Center								0.0	144.8	
5 วิทยาลัยครูจันทรเกษม	Chankasem College Education										
6 การไฟฟ้าฝ่ายผลิต	Electrical Supply Authority								0.0	67.0	
7 ศูนย์ฝึกการบินพลเรือน	Civil Aviation Training Center								0.0	6.5	
8 ร.ร. โยธินบูรณะ	Yothin Burana School										
9 สถานีรถไฟบางบำหรุ	Bang Bamru Railway Station										
10 ร.ร. พาณิชการสยาม	Siam Commercial School								0.0	72.0	
11 ร.ร. การประชาสัมพันธ์	Public Relation School								0.0	93.9	
12 ร.ร. สามเสนนอก	Sam Sen Nok School								0.0	79.8	
13 มหาวิทยาลัยรามคำแหง	Ramkhamhaeng University								0.0	78.3	
14 ร.ร. ศรีอุลัย	Sri Ulai School								0.0	153.7	
15 ร.ร. จิตรลดา	Chitlada School								0.0	45.0	
16 เขตบางกะปิ	Bangkapi Boundary										
17 เขตหนองจอก	Nong Chok Boundary								0.0	20.4	
18 กระทรวงศึกษาธิการ	Ministry of Education								0.0	36.8	
19 ร.ร. ช่างกลวิทยา	Changkol Vitthaya School								0.0	36.1	
20 ร. 1 พัน 2 รอ.	Second Infantry Battalion										
21 บ้านมนังคศิลา	Ban Manangkha Sila								0.0	99.9	
22 ร.ร. โยสิตสโมสร	Kosit Samosorn School								0.0	117.5	
23 ประตูน้ำปทุมวัน	Pathumvan Irr.								0.0	82.5	
24 ร.ร. เฉลิมสาสน์ศึกษา	Chalomsart Suksa School								0.0	56.0	
25 วิทยาลัยเพาะช่าง	Poh Chang College								0.0	24.2	
26 ร.ร. มาแตร์เดอี	Mater Dei School								0.0	46.2	
27 สถานีจ่ายไฟฟ้าบางกะปิ	Sup Center of Electrial Supply-Bangkapi								0.0	52.9	
28 วิทยาลัยพาณิชการธนบุรี	Thonburi Commercial College								0.0	30.8	
29 วิทยาลัยครูบ้านสมเด็จ	Bansomdet Teacher College										
30 เขตคลองสาน	Khlong San Boundary										
31 ร.ร. เตรียมทหาร	Armed Force Academy Preparatory School								0.0	87.0	
32 ร.ร. กรุงเทพคริสเตียน	Bangkok Christian College								0.0	46.6	
33 ร.ร. ศรีวิกรม์	Srivikorn School										
34 ประตูน้ำพระโขนง	Prakhanong Irr.								0.0	128.2	
35 ร.ร. สมจิตศึกษา	Somchit Suksa School										
36 ร.ร. ยานนาวาวิทยาคม	Yannawa Vitthayakhom School								0.0	85.1	
37 ร.ร. พระโขนง	Prakhanong School										
38 ร.ร. ช่องนนทรี	Chong Nontari School								0.0	127.9	

อุณหภูมิสูงสุดและต่ำสุดประจำวันที่ ๖ – ๑๒ มีนาคม ๒๕๒๑

Daily Max. and Min. Temperature 6 – 12 March 1978

สถานี	Station	อุณหภูมิสูงสุดและต่ำสุดเป็นองศา ซ. Max. and Min. Temperature in degree C.							เฉลี่ยสูงสุดต่ำสุด Average Max. Min.	เฉลี่ยในสัปดาห์ Weekly Mean	ค่าปกติประจำเดือน Monthly Normal
		6	7	8	9	10	11	12			
ภาคเหนือ	**NORTHERN PART**										
1 เชียงราย	CHIANG RAI	32.7 15.4	34.2 16.0	34.5 15.5	31.7 14.8	31.3 12.5	31.3 12.8	32.3 14.0	32.6 14.4	23.5	24.6
2 แม่ฮ่องสอน	MAE HONG SON	35.0 16.5	35.6 17.8	35.2 17.2	34.0 13.1	35.2 13.2	35.2 13.8	35.3 14.5	35.1 15.2	25.1	26.4
3 เชียงใหม่	CHIANG MAI	34.2 16.4	34.3 18.2	34.1 17.9	33.2 15.4	35.0 14.3	33.8 15.0	35.2 14.7	34.2 16.0	25.1	26.1
4 น่าน	NAN	35.6 14.9	35.8 14.5	37.0 15.8	36.1 15.8	35.5 13.6	35.6 14.3	36.0 14.2	35.9 14.7	25.3	26.8
5 ท่าวังผา	Tha Wang Pha	34.9 13.8	35.2 14.4	36.0 16.0	35.3 15.1	35.2 12.6	34.8 13.3	35.4 13.3	35.3 14.1	22.2	
6 ลำปาง	LAMPANG	36.0 13.6	37.0 16.1	37.8 17.4	36.0 15.6	36.2 14.7	37.2 14.4	37.5 13.4	36.8 15.0	25.9	27.2
7 แม่สะเรียง	Mae Sariang	34.8 14.3	35.4 13.9	35.5 16.1	35.3 13.0	35.5 13.6	35.9 13.1	35.1 12.1	35.4 13.7	24.5	26.7
8 แพร่	PHRAE	36.3 14.7	36.0 16.0	36.8 18.7	36.7 17.4	35.8 16.1	37.4 17.0	36.7 15.8	36.5 16.5	26.5	27.6
9 อุตรดิตถ์	UTTARADIT	38.6 16.0	38.6 16.5	34.4 20.2	39.2 18.3	38.6 17.8	38.9 19.4	38.0 17.4	38.0 17.9	28.0	29.0
10 ตาก	TAK	38.7 19.0	39.5 21.0	39.5 25.9	39.2 25.4	39.9 17.7	39.5 25.9	39.1 21.6	39.2 22.4	30.8	30.4
11 เขื่อนภูมิพล	Bhumibol Dam	37.5 16.4	[illegible] [illegible]	38.1 25.7	37.6 25.8	37.7 23.0	38.2 22.0	37.5 17.5	37.9 21.8	29.8	29.5
12 พิษณุโลก	PHITSANULOK	36.6 20.8	37.0 25.9	37.4 24.5	36.8 23.0	36.8 23.1	36.6 24.2	36.6 21.5	36.8 22.9	29.9	29.3
13 แม่สอด	Mae Sot	35.8 14.8	35.8 14.4	35.8 14.0	35.8 18.4	36.3 14.5	36.0 16.7	35.6 14.1	35.9 15.3	25.6	28.1
14 เพชรบูรณ์	PHETCHABUN	38.6 21.5	39.4 24.6	38.8 22.9	39.8 20.9	38.8 21.4	38.2 19.8	37.0 19.4	38.6 21.5	30.1	28.6
15 หล่มสัก	Lom Sak	37.2 20.0	38.0 20.5	37.5 20.2	38.8 19.4	38.2 19.5	36.5 19.4	37.6 18.5	37.7 19.6	38.7	
16 วิเชียรบุรี	Wichian Buri	37.0 22.8	38.8 21.8	37.5 20.4	38.6 20.7	38.2 22.1	38.0 20.6	37.8 19.6	38.0 21.1	29.5	
ภาคตะวันออกเฉียงเหนือ	**NORTHEASTERN PART**										
1 หนองคาย	NONG KHAI	36.8 19.0	37.9 18.3	37.0 20.0	37.2 20.8	35.9 20.3	37.4 23.3	37.0 20.7	37.0 20.3	28.7	27.4
2 เลย	LOEI	36.3 15.5	37.1 15.4	38.4 16.7	37.7 17.0	36.4 17.0	37.1 17.5	37.6 15.7	37.2 16.4	26.8	26.7
3 อุดรธานี	UDON THANI	37.0 21.6	38.8 22.5	37.0 22.2	38.0 22.0	35.8 21.8	36.5 22.7	35.7 19.5	37.0 21.8	29.4	28.0
4 สกลนคร	SAKON NAKHON	37.3 23.6	38.1 24.0	38.1 26.4	38.8 25.3	34.9 23.4	35.5 22.5	36.1 24.7	37.0 24.3	30.6	27.2
5 นครพนม	NAKHON PHANOM	35.6 22.0	36.1 23.2	38.0 24.2	36.6 23.0	34.5 23.3	34.1 21.8	35.3 23.5	35.7 23.0	29.4	26.9
6 มุกดาหาร	Mukdahan	37.3 23.7	38.1 27.1	37.6 26.7	38.4 24.6	37.8 25.2	37.7 22.6	37.5 23.6	37.8 24.8	31.3	27.7
7 ขอนแก่น	KHON KAEN	37.9 23.9	39.9 25.5	38.6 22.4	39.3 21.9	38.2 23.5	38.8 23.6	37.6 23.0	38.6 23.4	31.0	28.8
8 โกสุมพิสัย	Kosum Phisai	37.5 23.2	38.7 25.8	38.0 23.8	38.5 23.2	38.7 23.3	37.8 24.0	24.2	38.2 23.9	31.1	
9 ร้อยเอ็ด	ROI ET	37.4 25.8	38.2 26.1	38.0 24.5	39.0 24.5	37.8 23.3	38.8 24.8	38.2 25.9	38.2 25.0	31.6	28.6
10 ชัยภูมิ	CHAIYAPHUM	38.3 24.4	39.2 24.5	38.5 23.0	38.4 21.7	37.8 23.4	39.5 22.1	38.9 22.9	38.7 23.1	30.9	28.6
11 อุบลราชธานี	UBON RATCHATHANI	36.6 23.6	37.3 25.7	37.8 26.0	37.9 24.9	37.3 25.2	37.5 25.7	37.5 24.5	37.4 25.1	31.2	28.7
12 สุรินทร์	SURIN	36.6 24.1	37.4 24.3	38.2 23.6	39.0 24.2	39.0 23.0	39.0 24.9	38.4 23.2	38.2 23.9	31.1	28.8
13 ท่าตูม	Tha Tum	38.1 25.9	37.4 25.2	39.2 24.7	39.5 24.4	39.0 24.8	38.0 25.3	37.7 25.1	38.4 25.1	31.8	
14 นางรอง	Nang Rong	38.0 24.3	36.6 23.1	37.2 22.5	39.5 21.5	33.8 23.1	38.4 24.0	24.2	37.2 23.0	30.1	

สถานี	Station	อุณหภูมิสูงสุดและต่ำสุดเฉลี่ย Max. and Min. Temperature C. 6	7	8	9	10	11	12	เฉลี่ยสูงสุด-ต่ำสุด Average Max. Min.	เฉลี่ยในสัปดาห์ Weekly Mean	ค่าปกติประจำเดือน Monthly Normal
15 นครราชสีมา	NAKHON RATCHASIMA	37.2 23.0	38.6 22.7	40.5 22.5	40.4 20.5	37.6 22.0	39.7 22.8	39.5 20.0	39.2 21.9	30.6	29.0
16 โชคชัย	Chok Chai	36.5 23.5	37.7 22.5	38.7 23.2	38.5 20.3	38.8 21.1	38.4 22.0	19.9	38.0 21.8	29.9	
ภาคกลาง	**CENTRAL PART**										
1 นครสวรรค์	NAKHON SAWAN	38.6 24.6	39.4 24.8	39.2 24.8	39.3 25.8	38.6 25.7	38.6 25.7	37.6 25.3	38.7 25.2	31.9	30.3
2 ลพบุรี	LOP BURI	35.4 24.4	36.5 24.5	36.4 24.3	36.7 25.5	36.6 24.2	36.7 23.2	35.5 23.6	36.3 24.2	30.2	30.2
3 สุพรรณบุรี	SUPHAN BURI	37.0 23.1	38.2 23.5	39.0 23.4	37.7 24.8	37.9 24.5	37.1 23.5	35.7 22.8	37.5 23.7	30.6	29.9
4 กาญจนบุรี	KANCHANABURI	38.7 25.0	40.5 24.5	40.8 23.0	40.2 24.8	39.6 21.7	39.7 23.0	39.2 22.0	39.8 23.4	31.6	30.0
5 ทองผาภูมิ	Thong Pha Phum	37.7 16.5	38.3 16.6	37.4 15.5	38.0 18.1	38.2 15.4	37.6 15.0	36.3 14.8	37.6 16.3	27.0	
6 สนามบินดอนเมือง	Don Muang Airport	33.0 24.8	34.8 24.8	35.2 24.2	33.2 24.3	33.4 24.4	33.0 23.4	32.5 23.0	33.6 24.1	28.8	29.2
7 กรุงเทพมหานคร	BANGKOK METROPOLIS	32.6 25.8	33.5 26.0	33.5 25.7	33.5 26.4	33.3 26.0	33.3 25.6	33.0 24.8	33.2 25.8	29.5	29.3
8 ศูนย์วิจัย ฯ บางนา	Bang Na	32.5 25.3	33.2 25.3	33.0 25.0	32.9 26.0	33.0 25.7	33.3 25.2	24.5	33.0 25.3	29.1	
ภาคตะวันออก	**EASTERN PART**										
1 ปราจีนบุรี	PRACHIN BURI	35.0 23.8	35.4 24	35.2 24.0	35.0 24.4	35.5 24.5	36.0 24.7	35.8 24.0	35.4 24.2	29.8	29.4
2 กบินทร์บุรี	Kabin Buri	37.4 23.9	38.1 23.9	38.2 25.1	37.8 23.6	38.7 22.7	38.7 22.7	38.4 23.4	38.2 23.6	30.9	
3 อรัญประเทศ	Aranyaprathet	36.8 25.2	37.4 24.7	36.0 24.5	38.7 24.0	38.5 23.4	37.5 23.7	37.5 24.2	37.8 24.2	31.0	29.6
4 ชลบุรี	CHON BURI	33.7 24.8	34.3 25.1	34.7 24.5	34.4 25.6	34.2 24.0	33.7 23.5	33.8 23.9	34.1 24.5	29.3	28.7
5 เกาะสีชัง	Ko Si Chang	31.0 26.1	31.2 25.4	31.5 26.0	32.0 26.0	31.4 26.1	31.0 25.2	31.1 25.8	31.3 25.8	28.6	28.8
6 สัตหีบ	Sattahip	31.1 26.5	31.0 26.0	31.2 26.6	31.2 27.4	31.4 27.4	31.0 26.9	31.5 25.1	31.2 26.4	28.8	30.1
7 ระยอง	RAYONG										
8 จันทบุรี	CHANTHABURI	32.6 24.3	33.7 24.0	33.0 23.2	32.7 22.9	32.7 22.5	33.2 22.6	33.1 23.5	33.0 23.2	28.1	27.9
9 คลองใหญ่	Khlong Yai	32.7 25.1	32.7 25.3	32.4 22.9	33.0 21.5	32.4 20.3	33.8 22.1	33.6 20.8	33.0 22.6	27.8	27.6
ภาคใต้	**SOUTHERN PART**										
1 หัวหิน	Hua Hin	31.8 23.8	32.3 24.4	31.9 23.4	32.5 20.9	32.3 23.1	31.8 24.6	32.1 24.6	32.1 23.4	27.8	27.7
2 ประจวบคีรีขันธ์	PRACHUAP KHIRI KHAN	31.5 22.0	31.0 21.8	31.4 24.1	31.9 20.9	31.5 21.0	31.3 22.3	31.5 21.7	31.4 22.0	26.7	27.3
3 ชุมพร	CHUMPHON	31.8 22.5	31.9 21.7	32.0 22.6	35.9 22.4	32.9 22.1	32.3 23.3	32.5 22.8	33.9 22.4	27.7	27.2
4 สุราษฎร์ธานี	SURAT THANI	33.2 19.3	33.2 21.4	32.2 21.7	35.7 20.9	34.5 21.5	33.4 22.0	32.7 19.5	33.6 20.9	27.2	27.8
5 เกาะสมุย	Ko Samui	31.0 25.2	30.6 25.0	30.5 25.3	30.8 24.7	30.4 25.0	30.5 24.8	31.0 24.7	30.7 24.8	27.7	
6 นครศรีธรรมราช	NAKHON SI THAMMARAT	33.0 22.2	32.5 23.0	33.6 23.1	36.5 22.4	35.1 23.8	33.0 21.6	33.3 22.7	33.9 22.7	28.3	27.4
7 สงขลา	SONGKHLA	31.2 21.7	31.6 25.2	31.4 24.8	31.6 23.4	31.3 23.0	31.2 23.4	31.6 25.5	31.4 24.4	27.9	27.9
8 ปัตตานี	PATTANI	34.2 21.7	32.4 23.1	32.6 22.2	33.8 20.4	34.7 20.5	33.6 21.4	35.9 21.5	33.9 21.4	27.6	27.4
9 นราธิวาส	NARATHIWAT	33.2 21.7	32.3 24.3	31.9 25.8	32.9 25.4	33.5 22.9	33.0 23.2	34.5 24.0	32.8 23.3	28.1	27.1
10 ระนอง	RANONG	30.2 21.4	34.8 21.8	35.2 23.6	34.4 22.3	33.8 22.5	34.6 23.7	34.2 22.2	34.7 22.1	28.4	27.9
11 ภูเก็ต	PHUKET	35.0 24.0	34.5 24.7	35.5 25.2	34.5 25.7	34.0 24.9	33.8 25.5	34.7 25.5	34.9 25.0	29.9	28.5
12 สนามบินภูเก็ต	Phuket Airport	35.0 24.1	35.3 23.5	33.9 24.5	24.5	34.7 23.6	34.3 24.4	33.7 24.2	34.4 24.2	29.3	28.0
13 สนามบินตรัง	Trang Airport	37.0 21.8	37.2 22.9	37.1 23.5	37.2 22.8	38.0 22.9	37.6 21.6	37.0 23.3	37.3 22.7	30.0	28.7

REMARKS

1. **Meteorological Department's Station** (with * mark). Rainfall observation is performed daily at 07.00 a.m. by the Meteorological Department's personnel. Therefore the daily amount of rainfall in this publication means the total amount of rainfall in 24 hr. period from 07.00 a.m. of the recorded date to 07.00 a.m. of the following day.

2. **Voluntary Rainfall Station** (without * mark) located at District and Province. Rainfall observation is performed daily at 09.00 a.m. by the voluntary observer. The daily amount of rainfall means the total amount of rainfall in 24 hr. period from 09.00 a.m. of the recorded date to 09.00 a.m. of the following day.

3. **Rainfall and Temperature Data.** The daily rainfall and temperature observations are submitted to the Meteorological Department soon after the measurement by the following means :—

   — By radio or telegraph from the Meteorological Department's stations.

   — By telegraph from voluntary rainfall stations

   Those daily reports generally arrive at the Meteorological Department from about 07.00 a.m. to 07.00 p.m.

4. **Rainfall Intensity in 1 day** (24 hours)

Light Rainfall	amounts	0.1 — 10.0	millimetres
Moderate Rainfall	,,	10.1 — 35.0	,,
Heavy Rainfall	,,	35.1 — 90.0	,,
Very Heavy Rainfall	,,	90.1	millimetres and above
Blank	represents	No rainfall or observation of rainfall does not arrive in time for publication.	
T	,,	Trace or light rainfall with amount less than 0.1 millimetres.	

Various Data in this publication are published hurriedly to service the user. Therefore the user should be cautious in using them. If there is any doubts please inquired the Meteorological Statistics Subdivision of the Climatology Division for further informations by dialing the number 3916054 and 3910178.

Meteorological Department
Bangkok Metropolis

Climatology Division.

● **กำหนดออก** สัปดาห์ละ 1 ฉบับ ปีละ 52 ฉบับ

● **ค่าบำรุง** ฉบับละ 5 บาท ปีละ 150 บาท

● **การบอกรับ** ติดต่อที่กองภูมิอากาศ กรมอุตุนิยมวิทยา

โทร. 3916054

พิมพ์ที่โรงพิมพ์กรมอุตุนิยมวิทยา กระทรวงคมนาคม กรุงเทพมหานคร

นายสมิทธ ธรรมสโรช ผู้พิมพ์ผู้โฆษณา 2521

M06.1/593
T364we

กรมอุตุนิยมวิทยา กระทรวงคมนาคม

รายงานอากาศประจำสัปดาห์ ระหว่างวันที่ ๑๓ – ๑๙ มีนาคม ๒๕๒๑

และ

การคาดหมายลักษณะอากาศ ระหว่างวันที่ ๒๐ – ๒๖ มีนาคม ๒๕๒๑

ฉบับที่ ๑๑/๒๕๒๑

น.อ. ดร. ขจิต บัวจิตติ ร.น.

อธิบดีกรมอุตุนิยมวิทยา

METEOROLOGICAL DEPARTMENT
MINISTRY OF COMMUNICATIONS

BANGKOK, THAILAND

WEEKLY WEATHER REPORT

DURING THE PERIOD 13 – 19 MARCH 1978

AND

WEATHER OUTLOOK

DURING 20 – 26 MARCH 1978

No.11/1978

Capt. Kajit Buajitti R.T.N.

Director – General

CENTRAL
LIBRARY
APR 4 1978

หมายเหตุ

1. **สถานีของกรมอุตุนิยมวิทยา** (มีเครื่องหมาย *) ทำการตรวจวัดจำนวนฝนตกเวลา 07.00 น. ทุกวัน โดยเจ้าหน้าที่ของกรมอุตุนิยมวิทยา ดังนั้น จำนวนฝนรายวันในรายงานเล่มนี้ หมายถึงปริมาณฝนรวมในช่วงเวลา 24 ชั่วโมง ตั้งแต่เวลา 07.00 น. ของวันที่แจ้งไว้ในรายงาน จนถึงเวลา 07.00 น. ของวันรุ่งขึ้น

2. **สถานีฝนอำเภอและจังหวัด** (ไม่มีเครื่องหมาย *) ทำการตรวจวัดจำนวนฝนตกเวลา 09.00 น. ทุกวัน โดยเจ้าหน้าที่ ที่อยู่ในอำเภอหรือจังหวัดที่ได้รับแต่งตั้งจากกรมอุตุนิยมวิทยา ดังนั้น จำนวนฝนรายวัน หมายถึงปริมาณฝนรวมในช่วงเวลา 24 ชั่วโมง ตั้งแต่เวลา 09.00 น. ของวันที่แจ้งไว้ในรายงานจนถึงเวลา 09.00 น. ของวันรุ่งขึ้น

3. **ข้อมูลฝนและอุณหภูมิ** ที่พิมพ์ในรายงานเล่มนี้ เป็นข้อมูลที่เจ้าหน้าที่ผู้ทำการตรวจรายงานมายังกรมอุตุนิยมวิทยา ทุกวันภายหลังการตรวจ

   — สถานีของกรมอุตุนิยมวิทยา รายงานทางวิทยุโทรศัพท์หรือโทรเลข

   — สถานีฝนอำเภอและจังหวัด รายงานทางโทรเลข

   รายงานดังกล่าวนี้ กรมอุตุนิยมวิทยาจะได้รับ ตั้งแต่เวลาประมาณ 07.00 น. จนถึงเวลา 10.00 น.

4. **เกณฑ์ฝนใน 1 วัน** (24 ชั่วโมง)

ฝนเล็กน้อย	จำนวนตั้งแต่	0.1 — 10.0 มิลลิเมตร
ฝนปานกลาง	"	10.1 — 35.0 "
ฝนหนัก	"	35.1 — 90.0 "
ฝนตกหนักมาก	"	90.1 มิลลิเมตร ขึ้นไป
ช่องว่าง	หมายความว่า	ไม่มีฝนตกหรือยังไม่ได้รับรายงาน
T	"	ฝนตกน้อยไม่ถึง 0.1 มิลลิเมตร

ข้อมูลต่าง ๆ เหล่านี้ได้ดำเนินการจัดพิมพ์โดยรีบด่วน เพื่อสนองความต้องการแก่ผู้ใช้ จึงยังไม่ได้ทำการตรวจสอบ ฉะนั้น ผู้ใช้จึงควรพิจารณาข้อมูลก่อนที่จะนำไปใช้ หากมีข้อสงสัยประการใด ไปรดติดต่อสอบถามเจ้าหน้าที่ งานสถิติอุตุนิยมวิทยา กองภูมิอากาศ โทรศัพท์ 3916054 และ 3910178

กองภูมิอากาศ กรมอุตุนิยมวิทยา

กรุงเทพมหานคร

การคาดหมายลักษณะอากาศใน ๗ วันข้างหน้า
ตั้งแต่วันที่ ๒๐ – ๒๖ มีนาคม ๒๕๒๑

ลักษณะทั่วไป

หย่อมความกดอากาศต่ำยังเนื่องจากความร้อนจะปกคลุมประเทศไทยตอนบนในระยะสัปดาห์นี้

ภาคเหนือ	จะมีฝนบางแห่งทางตอนล่างของภาคในระยะต้นสัปดาห์
ภาคตะวันออกเฉียงเหนือ	จะมีฝนหรือฝนฟ้าคะนองเป็นแห่ง ๆ ในระยะต้นสัปดาห์ และอุณหภูมิจะสูงขึ้นโดยทั่วไป
ภาคกลาง ภาคตะวันออกรวมทั้งชายฝั่ง	จะมีฝนบางแห่ง ส่วนมากทางภาคตะวันออก
ภาคใต้ฝั่งตะวันออก ภาคใต้ฝั่งตะวันตก	จะมีฝนเล็กน้อยเป็นบางแห่งบริเวณชายฝั่ง
กรุงเทพมหานคร	มีเมฆทวีขึ้นในตอนกลางวัน กับจะมีฝนบางแห่ง

กรมอุตุนิยมวิทยา
๒๐ มี.ค. ๒๑

Weather outlook for the periods 20 – 26 March 1978

General Situation

The heat low will cover Upper Thailand during this week.

Northern Part:	Isolated showers in the lower portion at the beginning of the week.
Northeastern Part:	Widely scattered showers or thundershowers at the beginning of the week and increasing in temperature in general.
Central Part: Eastern Part and Coastal Area:	Isolated showers mainly in the Eastern Part.
Southern Thailand East Coast: Southern Thailand West Coast:	Isolated light rain along the Coast.
Bangkok Metropolis:	Increasing in cloudiness during daytime with isolated showers.

Meteorological Department
20 March 1978

สรุปลักษณะอากาศทั่วไปในรอบสัปดาห์
ตั้งแต่วันที่ ๑๓ – ๑๙ มีนาคม ๒๕๒๑

เกือบตลอดสัปดาห์ย่อมความกดอากาศต่ำอันเนื่องจากความร้อนได้ปกคลุมประเทศไทยตอนบน และสิ่มความกดอากาศสูงในประเทศจีนได้แผ่ขึ้นเข้ามาในภาคตะวันออกเฉียงเหนือเป็นบางส่วน ลักษณะเช่นนี้ทำให้มีอากาศค่อนข้างร้อนโดยทั่วไปและมีฝนหรือฝนฟ้าคะนองเป็นแห่ง ๆ ในภาคตะวันออกเฉียงเหนือและภาคตะวันออก ส่วนภาคอื่น ๆ มีฝนตกเล็กน้อยบางแห่ง

๒. รายงานอุณหภูมิสูงสุดในภาคต่าง ๆ ของประเทศไทยมีดังนี้.–

ภาคเหนือ	๓๙.๒ °ซ.ที่	อ.เมือง	จ.อุตรดิตถ์	เมื่อวันที่	๑๘	มี.ค.
ภาคตะวันออกเฉียงเหนือ	๓๘.๑ °ซ.ที่	อ.เมือง	จ.เลย	"	๑๓	มี.ค.
ภาคกลาง	๓๙.๑ °ซ.ที่	อ.เมือง	จ.กาญจนบุรี	"	๑๓	มี.ค.
ภาคตะวันออก	๓๗.๖ °ซ.ที่	อ.กบินทร์บุรี	จ.ปราจีนบุรี	"	๑๓	มี.ค.
ภาคใต้	๓๗.๐ °ซ.ที่	อ.เมือง	จ.ตรัง	"	๑๓	มี.ค.

๓. รายงานฝนสูงสุดในภาคต่าง ๆ ของประเทศไทยมีดังนี้.–

ภาคเหนือ	๔.๓ มม.ที่	อ.พรหมพิราม	จ.พิษณุโลก	เมื่อวันที่	๑๔	มี.ค.
ภาคตะวันออกเฉียงเหนือ	๔๔.๕ มม.ที่	อ.โพนพิสัย	จ.หนองคาย	"	๑๔	มี.ค.
ภาคกลาง	[illegible] มม.ที่	อ.เมือง	จ.กาญจนบุรี	"	๑๔	มี.ค.
ภาคตะวันออก	๑๐๔.๒ มม.ที่	อ.ศรีมหาโพธิ	จ.ปราจีนบุรี	"	๑๓	มี.ค.
ภาคใต้	๓๓.๔ มม.ที่	อ.เบตง	จ.ยะลา	"	๑๔	มี.ค.

กรมอุตุนิยมวิทยา

๒๐ มี.ค. ๒๒

Weekly Weather Summary

Period 13 - 19 March 1978

1. Almost throughout the week, the heat low covered Upper Thailand. Ridge of anticyclone in China portially exuded into the Northeastern Thailand. Consequently, rather hot weather was experienced in general and widely scattered rainshowers or thundershowers occurred in the Northeastern and Eastern Part of Thailand. For the other Parts light isolated rainshowers were recorded.

2. Hight temperature in various parts of Thailand were as follows:-

Northern Part	39.2 °C. at Amphoe Muang	Uttaradit	on	18	Mar.
Northeastern Part	38.1 °C. at Amphoe Muang	Loei	"	13	Mar.
CentralmPart	39.1 °C. at Amphoe Muang	Kanchanaburi	"	13	Mar.
Eastern Part	37.6 °C. at Kabin Buri	Prachin Buri	"	13	Mar.
Southern Part	37.0 °C. at Amphoe Muang	Trang	"	13	Mar.

3. Heaviest rainfall in various parts of Thailand were as follows:-

Northern Part	4.3 mm.at Phrom Phiram	Phitsanulok	on
Northeastern Part	98.5 mm.at Phon Phisai	Nong Khai	"
Central Part	0.6 mm.at Amphoe Muang	Kanchanaburi	"
Eastern Part	109.2 mm.at Si Maha Phot	Prachin Buri	"
Southern Part	32.8 mm.at Betong	Yala	"

Meteorological Depar
20 March 1978

ข่าวอากาศเพื่อการเกษตรประจำสัปดาห์

เมื่อวันที่ 13 – 19 มีนาคม 2521 มีลักษณะอากาศซึ่งพอสรุปได้ดังต่อไปนี้ : –

เกือบตลอดสัปดาห์หย่อมความกดอากาศต่ำอันเนื่องจากความร้อนได้ปกคลุมประเทศไทยตอนบนและลิ่มความกดอากาศสูงในประเทศจีนได้แผ่ซึมเข้ามาในภาคตะวันออกเฉียงเหนือเป็นบางส่วน ลักษณะเช่นนี้ทำให้มีอากาศค่อนข้างร้อนโดยทั่วไปและมีฝนหรือฝนฟ้าคะนองเป็นแห่ง ๆ ในภาคตะวันออกเฉียงเหนือและภาคตะวันออก ส่วนภาคอื่น ๆ มีฝนตกเล็กน้อยบางแห่ง

ข้อควรทราบ

ต้นสัปดาห์นี้บริเวณประเทศไทยตอนบนยังคงมีฝนดี โดยเฉพาะภาคตะวันออกเฉียงเหนือจะมีฝนหรือฝนฟ้าคะนองเป็นแห่ง ๆ อนึ่งลมทะเลจะมีกำลังค่อนข้างแรงในตอนบ่ายและเย็น.

กรมอุตุนิยมวิทยา

20 มีนาคม 2521

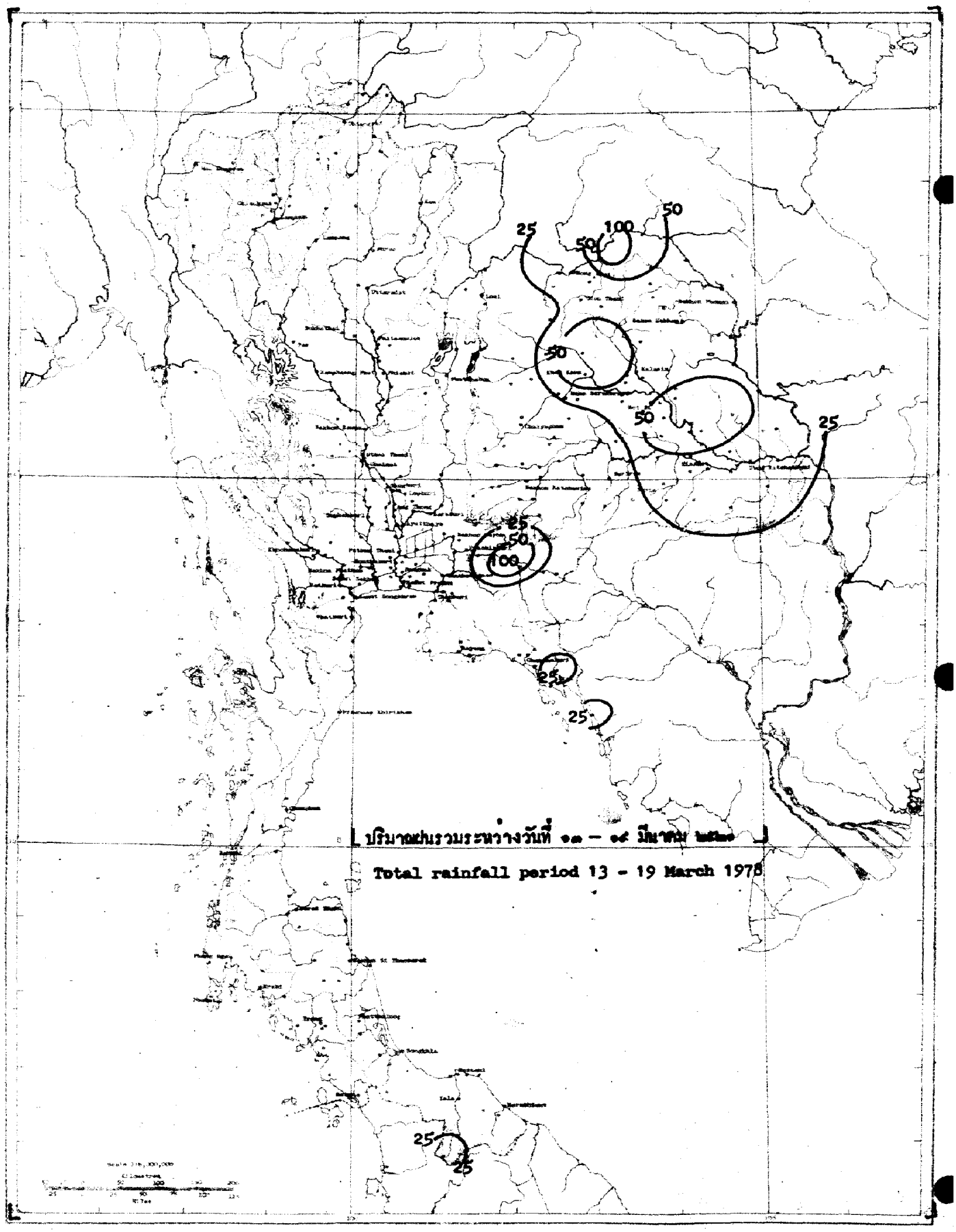

ปริมาณฝนรวมระหว่างวันที่ ๑๓ – ๑๙ มีนาคม พ.ศ.๒๕๑๑

Total rainfall period 13 - 19 March 1978

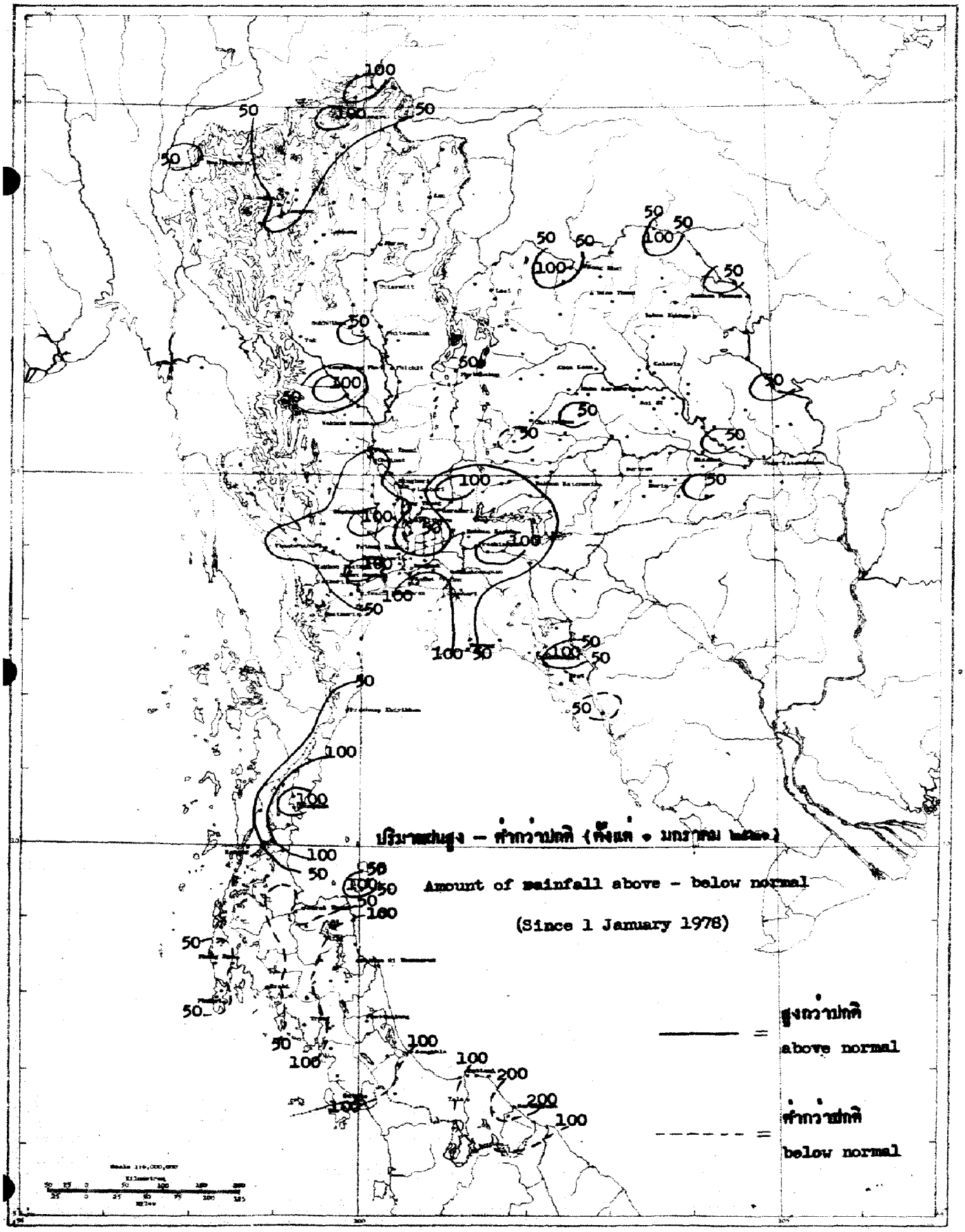
ปริมาณฝนสูง – ต่ำกว่าปกติ (ตั้งแต่ 1 มกราคม 1978)
Amount of rainfall above - below normal
(Since 1 January 1978)
สูงกว่าปกติ
above normal
ต่ำกว่าปกติ
below normal

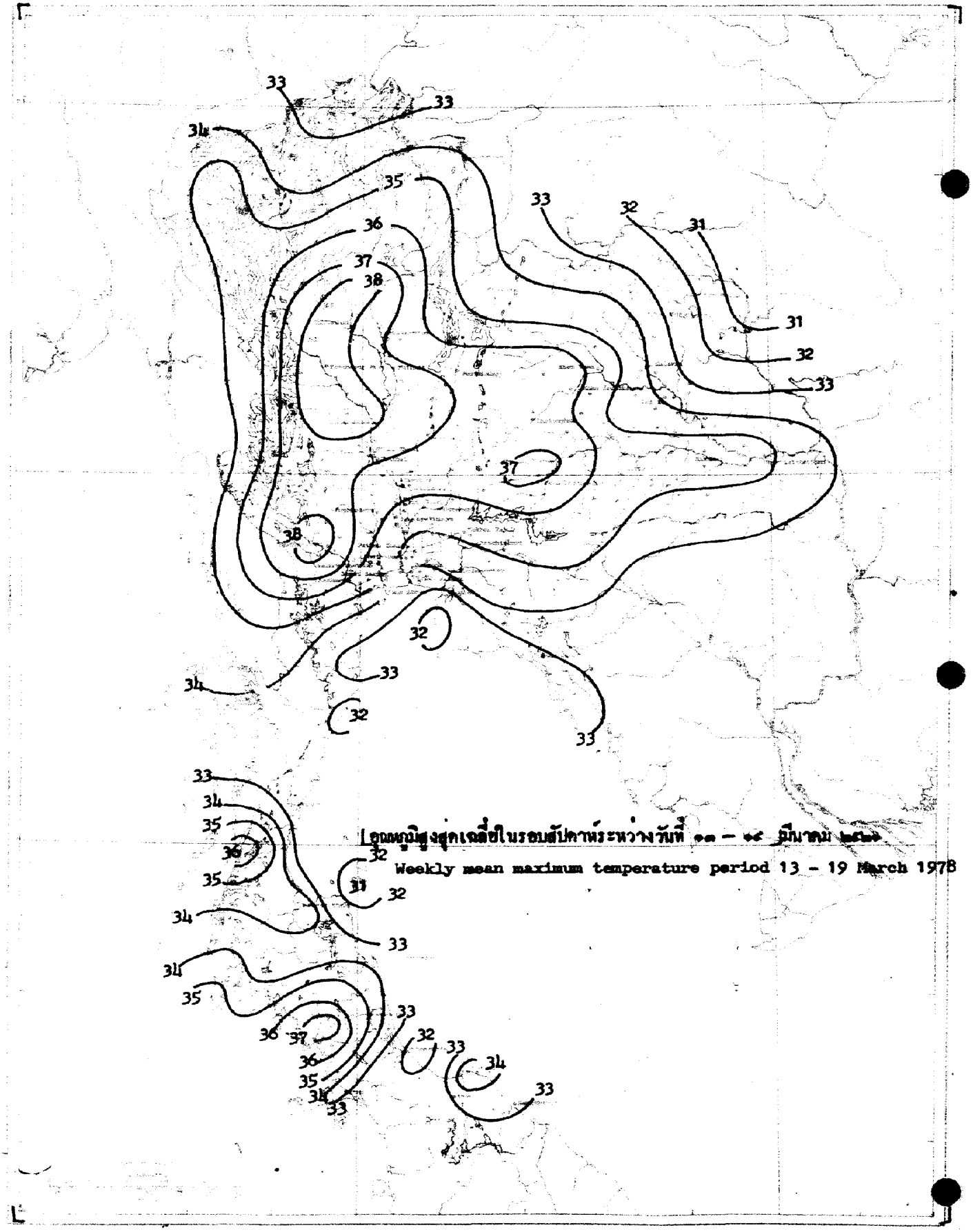

อุณหภูมิสูงสุดเฉลี่ยในรอบสัปดาห์ระหว่างวันที่ ๑๓ – ๑๙ มีนาคม ๒๕๒๑

Weekly mean maximum temperature period 13 - 19 March 1978

สถานีฝน	Station	วันที่และจำนวนน้ำฝนเป็นมิลลิเมตร Date and amount of rainfall in millimeters							ฝนรวม มม. Total rainfall mm.	ฝนรวมตั้งแต่ 1 มกราคม Accumulative rainfall since 1 January	
		มีนาคม March								ปริมาณ มม. Amount mm.	สูงต่ำกว่าปกติ Above or below Normal
		13	14	15	16	17	18	19			
ภาคเหนือ	**NORTHERN PART**										
1 เชียงราย	CHIANG RAI*								[illegible]	162.4	+121.0
2 แม่สาย	Mae Sai								0.0	88.4	+ 54.1
3 เชียงแสน	Chiang Saen								0.0	194.9	+148.1
4 เชียงของ	Chiang Khong								0.0	104.5	+ 71.4
5 แม่จัน	Mae Chan								0.0	81.6	+ 56.0
6 แม่สรวย	Mae Suai								0.0	72.0	+ 42.5
7 เทิง	Thoeng								0.0	102.5	+ 73.8
8 เชียงคำ	Chiang Kham								0.0	64.5	+ 37.8
9 เวียงป่าเป้า	Wiang Pa Pao								0.0	74.8	+ 60.3
10 พาน	Phan								0.0	72.7	+ 58.2
11 แม่ใจ	Mae Chai								0.0	52.8	+ 27.5
12 พะเยา	Phayao								0.0	26.9	+ 9.0
13 จุน	Chun								0.0	17.3	- 28.9
14 แม่ฮ่องสอน	MAE HONG SON*		3.2	T					3.2	78.7	+ 61.6
15 ปาย	Pai								0.0	47.0	+ 31.1
16 ขุนยวม	Khun Yuam								0.0	23.9	+ 13.8
17 แม่ลาน้อย	Mae La Noi								0.0	62.3	
18 แม่สะเรียง	Mae Sariang*								0.0	47.8	+ 32.6
19 เชียงใหม่	CHIANG MAI*								0.0	50.9	+ 28.0
20 ฝาง	Fang								0.0	123.3	+ 95.9
21 แม่อาย	Mae Ai										
22 เชียงดาว	Chiang Dao								0.0	63.2	+ 37.0
23 แม่แตง	Mae Taeng								0.0	84.2	+ 69.2
24 แม่ริม	Mae Rim								0.0	45.9	+ 30.9
25 สันทราย	San Sai								0.0	72.0	+ 54.7
26 ดอยสะเก็ด	Doi Saket								0.0	85.4	+ 66.3
27 สันกำแพง	San Kamphaeng								0.0	24.4	+ 17.4
28 ฮางดง	Hang Dong								0.0	66.2	+ 48.8
29 สารภี	Saraphi								0.0	45.9	
30 สันป่าตอง	San Pa Tong								0.0	33.5	+ 4.2
31 จอมทอง	Chom Thong								0.0	87.8	+ 60.7
32 ฮอด	Hot								0.0	19.4	- 4.7
33 ลำพูน	LAMPHUN								0.0	65.6	+ 52.9
34 ป่าซาง	Pa Sang								0.0	90.4	+ 74.7
35 ลี้	Li								0.0	56.4	+ 30.4
36 ลำปาง	LAMPANG*								0.0	33.6	+ 9.1
37 งาว	Ngao								0.0	31.6	+ 9.5
38 แจ้ห่ม	Chae Hom								0.0	29.2	+ 22.1
39 เกาะคา	Ko Kha								0.0	24.9	+ 8.4
40 สบปราบ	Sop Prap								0.0	60.8	+ 43.5

สถานีฝน	Station	วันที่และจำนวนน้ำฝนเป็นมิลลิเมตร Date and amount of rainfall in millimeters							ฝนรวม มม. Total rainfall mm.	ฝนรวมตั้งแต่ 1 มกราคม Accumulative rainfall since 1 January	
		มีนาคม March								ปริมาณ มม. Amount mm.	สูงต่ำกว่าปกติ Above or below Normal
		13	14	15	16	17	18	19			
41 เถิน	Thoen								0.0	17.8	+ 13.8
42 แม่พริก	Mae Phrik										
43 แพร่	PHRAE *								0.0	43.0	+ 14.5
44 สอง	Song										
45 สูงเม่น	Sung Men								0.0	15.8	+ 8.4
46 เด่นชัย	Den Chai								0.0	30.3	+ 8.0
47 น่าน	NAN *								0.0	40.2	- 4.6
48 ทุ่งช้าง	Thung Chang								0.0	20.7	- 14.3
49 เชียงกลาง	Chiang Klang								0.0	25.0	
50 ท่าวังผา	Tha Wang Pha *								0.0	51.4	+ 27.9
51 ปัว	Pua								0.0	52.1	+ 24.9
52 สา	Sa								0.0	42.5	+ 15.8
53 นาน้อย	Na Noi										
54 อุตรดิตถ์	UTTARADIT *			T					T.	22.3	- 17.0
55 ฟากท่า	Fak Tha			1.4					1.4	10.8	- 33.4
56 น้ำปาด	Nam Pat			1.5			1.7		3.2	9.2	- 13.8
57 สนามบินอุตรดิตถ์	Uttaradit Airport *										
58 ท่าปลา	Tha Pla								0.0	27.1	- 10.5
59 ลับแล	Laplae										
60 ตาก	TAK *							T	T	14.0	- 12.2
61 เขื่อนภูมิพล	Bhumibol Dam *								0.0	31.6	- 16.9
62 บ้านตาก	Ban Tak										
63 แม่ระมาด	Mae Ramat										
64 แม่สอด	Mae Sot *								0.0	49.2	+ 27.8
65 สุโขทัย	SUKHOTHAI								0.0	14.2	- 20.2
66 ทุ่งเสลี่ยม	Thung Saliam								0.0	7.4	- 17.4
67 สวรรคโลก	Sawankhalok								0.0	15.4	- 6.4
68 กงไกรลาศ	Kong Krailat			1.8					1.8	83.7	+ 50.2
69 บ้านด่านลานหอย	Ban Dan Lan Hoi										
70 พิษณุโลก	PHITSANULOK *						1.7		1.7	33.2	- 12.5
71 นครไทย	Nakhon Thai										
72 พรหมพิราม	Phrom Phiram			4.3					4.3	44.9	+ 4.9
73 วังทอง	Wang Thong								0.0	19.4	- 27.9
74 บางกระทุ่ม	Bang Krathum								0.0	37.5	- 3.8
75 กำแพงเพชร	KAMPHAENG PHET								0.0	50.0	+ 14.1
76 พรานกระต่าย	Phan Kratai			3.3					3.3	42.8	+ 1.5
77 คลองขลุง	Khlong Khlung								0.0	76.5	+ 49.8
78 ขาณุวรลักษบุรี	Khanu Woralaksaburi								0.0	152.3	+102.6
79 พิจิตร	PHICHIT										
80 สามง่าม	Sam Ngam										
81 ตะพานหิน	Taphan Hin								0.0	3.7	- 33.0

สถานีฝน	Station	วันที่และจำนวนน้ำฝนเป็นมิลลิเมตร Date and amount of rainfall in millimeters							ฝนรวม มม. Total rainfall mm.	ฝนรวมตั้งแต่ 1 มกราคม accumulative rainfall since 1 January	
		มีนาคม March								ปริมาณ มม. Amount mm.	สูงต่ำกว่าปกติ Above or below Normal
		13	14	15	16	17	18	19			
82 บางมูลนาก	Bang Mun Nak										
83 โพทะเล	Pho Thale										
84 เพชรบูรณ์	PHETCHABUN *							0.1	0.1	2.4	- 72.0
85 หล่มเก่า	Lom Kao								0.0	4.5	- 13.0
86 หล่มสัก	Lom Sak *						1.5		1.5	21.7	- 23.7
87 ชนแดน	Chon Daen										
88 หนองไผ่	Nong Phai								0.0	20.4	- 29.4
89 วิเชียรบุรี	Wichian Buri *								0.0	2.9	- 40.8
ภาคตะวันออกเฉียงเหนือ NORTHEASTERN PART											
1 เลย	LOEI *			3.4		2.6	1.5		7.5	18.4	- 25.1
2 เชียงคาน	Chiang Khan			2.4					2.4	7.1	- 34.9
3 ท่าลี่	Tha Li								0.0	46.8	+ 4.6
4 ด่านซ้าย	Dan Sai					9.5			9.5	18.6	- 47.9
5 วังสพุง	Wang Saphung					9.2			9.2	49.5	- 2.8
6 หนองคาย	NONG KHAI		2.1	7.4	1.6		T	T	11.1	42.3	- 3.0
7 ศรีเชียงใหม่	Si Chiang Mai		15.4	11.8	8.0				35.2	67.3	+ 21.6
8 ท่าบ่อ	Tha Bo										
9 โพนพิสัย	Phon Phisai		98.5			8.2			106.7	135.2	+102.0
10 บึงกาฬ	Bung Kan		2.6	8.4					11.0	44.4	+ 7.5
11 เซกา	Seka	3.0	26.5	17.5		1.9			48.9	125.3	+111.5
12 อุดรธานี	UDON THANI		25.5	2.7			0.1		28.3	52.8	+ 2.3
13 เพ็ญ	Phen			43.2					43.2	43.2	+ 9.9
14 กุมภวาปี	Kumphawapi		18.2			1.3			19.5	38.8	+ 1.4
15 หนองหาร	Nong Han		50.4				1.5		51.9	74.7	+ 46.5
16 หนองบัวลำภู	Nong Bua Lam Phu										
17 สกลนคร	SAKON NAKHON *	T	11.1	7.3	T		8.7		27.1	38.4	- 13.5
18 วานรนิวาส	Wanon Niwat								0.0	35.5	- 4.3
19 สว่างแดนดิน	Sawang Daen Din		8.9			9.2	3.4		21.5	47.0	- 11.8
20 พรรณานิคม	Phanna Nikhom		10.3						10.3	36.8	- 9.9
21 นครพนม	NAKHON PHANOM	1.0	0.2	1.6		0.1	22.3		25.2	96.9	+ 40.6
22 บ้านแพง	Ban Phaeng	3.6	6.2	10.6					20.3	113.8	+ 66.7
23 ท่าอุเทน	Tha Uthen		1.9			0.9			2.8	37.3	- 10.1
24 นาแก	Na Kae			8.4		18.2			26.6	31.3	- 19.0
25 ธาตุพนม	That Phanom		11.7	17.0		8.0			36.7	72.5	+ 22.3
26 มุกดาหาร	Mukdahan *	3.5	3.5	6.7		2.1	8.4	0.4	24.6	34.8	- 7.3
27 กาฬสินธุ์	KALASIN	1.8	28.4				9.5		39.7	45.5	+ 9.7
28 ยางตลาด	Yang Talat	10.7	28.2				34.2		73.1	94.8	+ 46.6
29 สหัสขันธ์	Sahatsakhan		11.3						11.3	29.6	- 20.2
30 กุฉินารายณ์	Kuchinarai		36.2						36.2	40.7	+ 17.1
31 คมสาไสย	Kamalasai	8.7	34.2						42.9	56.3	+ 18.8
32 ร้อยเอ็ด	ROI ET *	10.1	T		0.6		5.0	T	15.7	24.3	- 9.3

สถานีฝน	Station	วันที่และจำนวนน้ำฝนเป็นมิลลิเมตร Date and amount of rainfall in millimetres							ฝนรวม มม. Total rainfall mm.	ฝนรวมตั้งแต่ 1 มกราคม Accumulative rainfall since 1 January	
		มีนาคม March								ปริมาณ มม. Amount mm.	สูงต่ำกว่าปกติ Above or below Normal
		13	14	15	16	17	18	19			
33 โพนทอง	Phon Thong										
34 ธวัชบุรี	Thawatchaburi										
35 อาจสามารถ	At Samat										
36 เสลภูมิ	Selaphum										
37 จตุรพักตร์พิมาน	Chaturaphak Phiman	35.2			25.6				60.8	60.8	+ 37.5
38 เกษตรวิสัย	Kaset Wisai	20.7							20.7	34.1	+ 2.8
39 สุวรรณภูมิ	Suwannaphum										
40 มหาสารคาม	MAHA SARAKHAM	12.4	14.1						26.5	68.6	+ 20.2
41 เชียงยืน	Chiang Yun	10.0	7.5						17.5	34.2	+ 9.8
42 กันทรวิชัย	Kantharawichai	33.2	31.4						64.6	46.4	+ 10.5
43 โกสุมพิสัย	Kosum Phisai*	5.7	13.4				2.9		22.0	29.9	- 11.0
44 บรบือ	Borabu								0.0	31.4	- 20.8
45 วาปีปทุม	Wapi Pathum	3.0							3.0	3.0	- 23.2
46 พยัคฆภูมิพิสัย	Phayakkhaphum Phisai	8.9							8.9	24.9	- 8.4
47 ขอนแก่น	KHON KAEN*	0.[illegible]	1.0				0.4		1.7	8.7	- 48.0
48 น้ำพอง	Nam Phong								0.0	4.7	- 20.9
49 ภูเวียง	Phu Wiang		3.3				13.8		17.1	59.3	+ 14.3
50 ชุมแพ	Chum Phae								0.0	2.0	- 40.2
51 มัญจาคีรี	Mancha Khiri										
52 ชนบท	Chonnabot		18.6						18.6	45.9	- 13.1
53 บ้านไผ่	Ban Phai	4.3	3.7				2.2		10.2	27.4	- 11.4
54 พล	Phon	35.0	18.2						53.2	118.7	+ 57.4
55 หนองสองห้อง	Nong Song Hong	1.5							1.5	22.3	- 8.5
56 ชัยภูมิ	CHAIYAPHUM*		7.8		0.2	T	T	0.3	8.3	8.3	- 45.1
57 เกษตรสมบูรณ์	Kaset Sombun										
58 ภูเขียว	Phu Khieo								0.0	7.6	- 32.7
59 คอนสวรรค์	Khon Sawan		18.8						18.8	18.8	- 19.6
60 จัตุรัส	Chatturat		2.7				10.1		12.8	12.8	- 60.7
61 บำเหน็จณรงค์	Bamnet Narong										
62 นครราชสีมา	NAKHON RATCHASIMA*	0.1	8.7		T	T	T	T	8.8	50.9	- 9.4
63 บัวใหญ่	Bua Yai										
64 คง	Khong		2.3						2.3	15.2	- 39.6
65 ด่านขุนทด	Dan Khun Thot		0.8						0.8	6.3	- 28.0
66 โนนไทย	Non Thai					3.1	4.2		7.3	34.8	- 6.9
67 โนนสูง	Non Sung		6.5						6.5	43.0	+ 3.1
68 พิมาย	Phimai								0.0	1.5	
69 สีคิ้ว	Sikhiu	5.5					14.5		20.0	27.5	- 29.2
70 สูงเนิน	Sung Noen								0.0	15.0	- 52.3
71 ปักธงชัย	Pak Thong Chai		8.2						8.2	11.8	- 39.8
72 โชคชัย	Chok Chai*		0.3			1.4			1.7	20.3	- 29.7
73 ครบุรี	Khon Buri								0.0	10.1	- 53.4

สถานีฝน	Station	วันที่และจำนวนน้ำฝนเป็นมิลลิเมตร Date and amount of rainfall in millimeters							ฝนรวม มม. Total rainfall mm	ฝนรวมตั้งแต่ 1 มกราคม Accumulative rainfall since 1 January	
		มีนาคม March								ปริมาณ มม. Amount mm.	สูงต่ำกว่าปกติ Above or below Normal
		13	14	15	16	17	18	19			
74 บุรีรัมย์	BURI RAM										
75 พุทไธสง	Phutthaisong	3.7				T			3.7	35.2	+ 3.8
76 สตึก	Satuk		1.0	1.0		11.0			13.0	20.5	- 25.9
77 ลำปลายมาศ	Lam Phai Mat						5.7		5.7	9.9	- 41.9
78 นางรอง	Nang Rong		1.3	T			0.6		1.9	2.8	- 45.9
79 สุรินทร์	SURIN	2.6	T	7.9	T		16.2		26.7	74.9	+ 47.1
80 รัตนบุรี	Rattanaburi	25.6	0.3			2.9	3.8		32.6	43.1	+ 5.5
81 ท่าตูม	Tha Tum	23.1	T	1.0		T			24.1	17.8	- 8.6
82 ศีขรภูมิ	Sikhoraphum										
83 ปราสาท	Prasat			5.0					5.0	5.0	- 23.5
84 สังขะ	Sangkha	16.0	6.0				26.0		48.0	48.0	+ 28.4
85 ศรีสะเกษ	SI SA KET		1.7						1.7	60.5	+ 36.8
86 ราษีไศล	Rasi Salai	5.9			15.8				21.7	36.8	+ 3.5
87 กันทรารมย์	Kantharurom	11.1			1.4				12.5	41.8	+ 25.3
88 ขุขันธ์	Khukhan	17.2	4.2		19.5				40.9	87.9	+ 68.1
89 ขุนหาญ	Khun Han			5.0					5.0	47.5	+ 36.1
90 กันทรลักษ์	Kantharalak				9.7				9.7	42.1	+ 13.2
91 อุบลราชธานี	UBON RATCHATHANI *		T	T	T	13.3	3.9		17.2	18.8	- 24.1
92 เขมราฐ	Khemarat	0.2	14.4	7.2	1.0	12.1	1.1		36.0	124.5	+ 89.0
93 อำนาจเจริญ	Amnat Charoen	30.8	17.4	9.5					57.7	106.6	+ 71.9
94 ยโสธร	Yasothon				10.0				10.0	10.0	- 25.2
95 ตระการพืชผล	Trakan Phutphon					31.3			31.3	44.7	+ 19.6
96 มหาชนะชัย	Maha Chana Chai	9.1	62.2		2.8				74.1	91.6	+ 53.9
97 เขื่องใน	Khuang Nai	13.5	15.1						28.6	83.0	+ 52.1
98 โขงเจียม	Khong Chiam	11.3							11.3	71.2	+ 35.4
99 เดชอุดม	Det Udom			5.9	11.7		4.7		22.3	42.5	+ 23.6
100 บุณฑริก	Buntharik			30.2					30.2	44.2	+ 27.8
ภาคกลาง	**CENTRAL PART**										
1 นครสวรรค์	NAKHON SAWAN								0.0	56.0	- 0.4
2 บรรพตพิสัย	Banphot Phisai								0.0	5.6	- 25.9
3 ชุมแสง	Chumsaeng								0.0	12.6	- 37.9
4 หนองบัว	Nong Bua										
5 ลาดยาว	Lat Yao								0.0	78.1	+ 43.8
6 ท่าตะโก	Tha Tako								0.0	30.0	- 23.5
7 พยุหคีรี	Phayuha Khiri								0.0	62.0	+ 28.7
8 ตาคลี	Takhli								0.0	81.6	+ 40.5
9 อุทัยธานี	UTHAI THANI								0.0	38.6	- 10.7
10 สว่างอารมณ์	Sawang Arom								0.0	13.2	- 12.7
11 บ้านไร่	Ban Rai								0.0	31.3	- 17.6
12 ทัพทัน	Thap than								0.0	36.2	- 10.3
13 หนองฉาง	Nong Chang								0.0	60.5	+ 16.6

สถานีฝน	Station	วันที่และจำนวนน้ำฝนเป็นมิลลิเมตร Date and amount of rainfall in millimeters							ฝนรวม มม. Total rainfall mm.	ฝนรวมตั้งแต่ 1 มกราคม Accumulative rainfall since 1 January	
		มีนาคม March								ปริมาณ มม. Amount mm.	สูงต่ำกว่าปกติ Above or below Normal
		13	14	15	16	17	18	19			
14 หนองขายง่าง	Nong Khayang								0.0	60.5	+ 16.6
15 ชัยนาท	CHAI NAT								0.0	55.3	+ 11.6
16 มโนรมย์	Manorom								0.0	102.2	+ 79.5
17 วัดสิงห์	Wat Sing								0.0	44.1	- 18.2
18 หันคา	Hankha								0.0	56.7	+ 13.0
19 สิงห์บุรี	SING BURI								0.0	99.7	+ 43.1
20 อินทร์บุรี	In Buri								0.0	49.8	- 2.5
21 บางระจัน	Bang Rachan								0.0	99.5	+ 34.4
22 พรหมบุรี	Phrom Buri								0.0		
23 ลพบุรี	LOP BURI*								0.0	101.8	+ 34.9
24 บ้านหมี่	Ban Mi								0.0	52.1	+ 4.9
25 บัวชุม	Bua Chum*								0.0	15.7	- 49.4
26 ชัยบาดาล	Chai Badan								0.0	34.0	- 13.8
27 พัฒนานิคม	Phatthana Nikhom								0.0	38.3	- 30.4
28 โคกสำโรง	Khok Samrong								0.0	18.1	- 29.0
29 ท่าวุ้ง	Tha Wung								0.0	54.8	+ 1.5
30 สุพรรณบุรี	SUPHAN BURI*								0.0	47.2	- 2.5
31 เดิมบางนางบวช	Doembang Nangbuat								0.0	65.2	+ 12.0
32 สามชุก	Sam Chuk								0.0	137.3	+ 93.1
33 ดอนเจดีย์	Don Chedi								0.0		
34 ศรีประจันต์	Si Phrachan								0.0		
35 อู่ทอง	U Thong								0.0	60.3	+ 32.1
36 บางปลาม้า	Bang Pa Ma								0.0	31.0	+ 7.7
37 สองพี่น้อง	Song Phi Nong								0.0	20.8	+ 1.4
38 อ่างทอง	ANG THONG								0.0	123.5	+ 81.3
39 โพธิ์ทอง	Pho Thong								0.0	152.0	+111.7
40 ไชโย	Chaiyo								0.0	161.1	+14111
41 วิเศษชัยชาญ	Wiset Chai Chan								0.0	100.5	+ 74.5
42 ป่าโมก	Pa Mok								0.0	83.3	+ 44.8
43 สระบุรี	SARABURI								0.0	120.6	+ 77.4
44 พระพุทธบาท	Phra Phutthabat								0.0		
45 บ้านหมอ	Ban Mo								0.0	49.0	+ 25.5
46 เสาไห้	Sao Hai								0.0	170.2	+115.3
47 แก่งคอย	Kaeng Khio								0.0	114.0	+100.9
48 หนองแค	Nong Khae								0.0	101.0	+ 29.9
49 พระนครศรีอยุธยา	PHRA NAKHON SI AYUTTHAYA								0.0	39.6	+ 24.9
50 ท่าเรือ	Tha Rua								0.0	54.3	+ 3.9
51 ผักไห่	Phak Hai								0.0	92.0	+ 63.6
52 บางบาล	Bang Ban								0.0	104.0	+ 71.8
53 เสนา	Sena								0.0	128.8	- 92.2
54 บางไทร	Bang Sai								0.0	103.3	+ 68.1

สถานีฝน	Station	วันที่และจำนวนน้ำฝนเป็นมิลลิเมตร Date and amount of rainfall in millimeters							ฝนรวม มม. Total rainfall mm.	ฝนรวมตั้งแต่ 1 มกราคม Accumulative rainfall since 1 January	
		มีนาคม March								ปริมาณ มม. Amount mm.	สูงต่ำกว่าปกติ Above or below Normal
		13	14	15	16	17	18	19			
55 บางปะอิน	Bang Pa-in								0.0	65.8	+ 33.3
56 ปทุมธานี	PATHUM THANI								0.0	[illegible]	+ 33.6
57 หนองเสือ	Nong Sua								0.0	16.6	- 17.2
58 ธัญบุรี	Thanyaburi								0.0	12.4	- 39.6
59 รังสิต	Rangsit								0.0	24.0	- 27.4
60 ลำลูกกา	Lam Luk Ka								0.0	96.7	+ 50.7
61 นนทบุรี	NONTHABURI										
62 บางบัวทอง	Bang Bua Thong								0.0	92.9	+ 55.1
63 ธนบุรี	THON BURI										
64 ตลิ่งชัน	Taling Chan										
65 บางขุนเทียน	Bang Khun Thian										
66 ราษฎร์บูรณะ	Rat Burana										
67 กรุงเทพมหานคร	BANGKOK METROPOLIS								0.0	128.1	+ 67.0
68 สนามบินดอนเมือง	Don Muang Airport*								0.0	109.2	+ 57.7
69 บางเขน	Bang Khen								0.0	89.1	+ 30.9
70 มีนบุรี	Min Buri								0.0	0.4	- 35.3
71 ลาดกระบัง	Lat Krabang								0.0	55.2	+ 11.1
72 ศูนย์วิจัยบางนา	Bangk Na*								0.0	149.7	
73 กาญจนบุรี	KANCHANABURI*						0.6		0.6	47.1	+ 6.5
74 สังขละบุรี	Sangkhla Buri										
75 เหมืองปิล็อก	Pilok										
76 ทองผาภูมิ	Thong Pha Phum*								0.0	30.3	+ 5.3
77 ศรีสวัสดิ์	Si Sawat										
78 ไทรโยค	Sai Yok										
79 พนมทวน	Phanom Thuan								0.0	90.9	+ 77.1
80 ท่าม่วง	Tha Muang								0.0	66.5	+ 58.6
81 นครปฐม	NAKHON PATHOM								0.0	40.6	+ 6.4
82 บางเลน	Bang Len								0.0		
83 นครชัยศรี	Nakhon Chaisi								0.0	38.1	+ 10.3
84 ราชบุรี	RATCHABURI								0.0	3.6	- 10.9
85 บ้านโป่ง	Ban Pong								0.0	37.5	+ 8.7
86 โพธาราม	Photharam								0.0	53.1	+ 27.0
87 ดำเนินสะดวก	Damnoen Saduak								0.0		
88 ปากท่อ	Pak Tho								0.0	11.2	- 11.9
89 สมุทรสงคราม	SAMUT SONGKHRAM								0.0	134.0	+109.2
90 บางคณที	Bang Khonthi								0.0	39.3	+ 18.1
91 อัมพวา	Amphawa								0.0	41.8	+ 13.3
92 สมุทรสาคร	SAMUT SAKHON								0.0	63.0	+ 0.8
93 กระทุ่มแบน	Kratum Baen								0.0	153.1	+118.9
94 สมุทรปราการ	SAMUT PRAKAN								0.0	260.0	+187.6
95 บางพลี	Bang Phli								0.0	187.8	+116.6

สถานีฝน	Station	วันที่และจำนวนน้ำฝนเป็นมิลลิเมตร Date and amount of rainfall in millimeters							ฝนรวม มม. Total rainfall mm.	ฝนรวมตั้งแต่ 1 มกราคม Accumulative rainfall since 1 January	
		มีนาคม March								ปริมาณ มม. Amount mm.	สูงต่ำกว่าปกติ Above below Normal
		13	14	15	16	17	18	19			
ภาคตะวันออก	**EASTERN PART**										
1 **นครนายก**	**NAKHON NAYOK**								0.0	101.0	+ 60.8
2 บ้านนา	Ban Na								0.0	101.1	+ 44.3
3 ปากพลี	Pak Phli								0.0		
4 องครักษ์	Ongkharak								0.0	140.1	+ 89.8
5 **ปราจีนบุรี**	**PRACHIN BURI** *	3.4						T	3.4	128.4	+ 45.5
6 ประจันตคาม	Prachantakham	44.7							44.7	56.8	- 1.5
7 บ้านสร้าง	Ban Sang	5.0							5.0	96.0	+ 40.7
8 ศรีมหาโพธิ	Si Maha Phot	109.2							109.2	167.7	+104.6
9 กบินทร์บุรี	Kabin Buri*	43.4	24.1	3.3	0.2		0.1		71.1	114.2	+ 79.3
10 สระแก้ว	Sa Kaeo								0.0		
11 วัฒนานคร	Watthana Nakhon	17.2			2.1				19.3	98.5	+ 45.1
12 อรัญประเทศ	Aranyaprathet *		2.1	T	1.3	0.7	5.8	0.1	10.0	34.6	- 42.6
13 **ฉะเชิงเทรา**	**CHACHOENGSAO**								0.0	36.9	+ 1.3
14 บ้านโพธิ์	Ban Pho								0.0	56.8	+ 16.7
15 **ชลบุรี**	**CHON BURI** *								0.0	184.3	+113.2
16 พานทอง	Phan Thong								0.0	88.5	+ 43.6
17 บ้านบึง	Ban Bung								0.0	59.9	- 27.0
18 เกาะสีชัง	Ko Sichang *								0.0	252.3	+191.[illegible]
19 ศรีราชา	Si Racha								0.0	68.3	+ 15.5
20 สัตหีบ	Sattahip *								0.0	308.6	+176.0
21 **ระยอง**	**RAYONG**										
22 บ้านค่าย	Ban Khai								0.0	158.8	+ 95.6
23 แกลง	Klaeng								0.0	168.1	+ 96.2
24 **จันทบุรี**	**CHANTHABURI** *	T			1.8		T		1.8	108.1	+ 3.2
25 ท่าใหม่	Tha Mai								0.0	89.3	+ 5.7
26 มะขาม	Makham								0.0		
27 **ตราด**	**TRAT**								0.0	124.0	- 31.6
28 เขาสมิง	Khao Saming				29.9				29.9	182.3	+108.2
29 แหลมงอบ	Laem Ngop				0.7				0.7	80.7	
30 คลองใหญ่	Khlong Yai *	38.2		10.3			T		48.5	100.9	- 87.1
ภาคใต้	**SOUTHERN PART**										
1 **เพชรบุรี**	**PHETCHABURI**								0.0	30.2	+ 3.6
2 บ้านแหลม	Ban Laem								0.0		
3 บ้านลาด	Ban Lat								0.0	64.1	+ 31.8
4 ท่ายาง	Tha Yang								0.0	54.1	+ 33.7
5 ชะอำ	Cha-am								0.0	48.1	+ 12.8
6 **ประจวบคีรีขันธ์**	**PRACHUAP KHIRI KHAN** *								0.0	268.5	+ 98.4
7 หัวหิน	Hua Hin *				T				T	106.4	+ 28.3
8 ปราณบุรี	Pran Buri								0.0	37.6	
9 **ชุมพร**	**CHUMPHON** *								0.0	448.8	+211.[illegible]

สถานีฝน	Station	วันที่และจำนวนน้ำฝนเป็นมิลลิเมตร Date and amount of rainfall in millimeters							ฝนรวม มม. Total rainfall mm.	ฝนสะสมตั้งแต่ 1 มกราคม Accumulative rainfall since 1 January	
		มีนาคม March								ปริมาณ มม. Amount mm.	สูงต่ำกว่าปกติ Above or below Normal
		13	14	15	16	17	18	19			
10 ท่าแซะ	Tha Sac								0.0	320.8	+130.8
11 สวี	Sawi								0.0	[illegible]	+165.8
12 หลังสวน	Lang Suan								0.0	252.6	+ 83.4
13 **สุราษฎร์ธานี**	**SURAT THANI***		T						T	57.3	- 31.8
14 ไชยา	Chaiya								0.0	129.1	+ 44.9
15 เกาะสมุย	Ko Samui*								0.0	295.8	+188.4
16 พุนพิน	Phunphin								0.0	48.2	- 42.4
17 ท่าฉาง	Tha Chang								0.0	93.1	- 68.1
18 กาญจนดิษฐ์	Kanchanadit										
19 บ้านนาสาร	Ban Na San										
20 **นครศรีธรรมราช**	**NAKHON SI THAMMARAT***								0.0	143.9	-142.5
21 สิชล	Sichon								0.0	56.2	-164.9
22 ท่าศาลา	Tha Sala								0.0	119.5	- 73.9
23 ฉวาง	Chawang								0.0	43.5	- 45.1
24 ทุ่งสง	Thung Song								0.0	5.2	-107.4
25 ร่อนพิบูลย์	Ron Phibun								0.0	104.0	- 94.6
26 ปากพนัง	Pak Phanang								0.0		
27 **พัทลุง**	**PHATTHALUNG**								0.0	125.2	-169.4
28 ควนขนุน	Khuan Khanun								0.0	186.9	
29 ปากพยูน	Pak Phayun								0.0	22.6	
30 เขาชัยสน	Khao Chaison								0.0	60.9	
31 **สงขลา**	**SONGKHLA***								0.0	86.0	-116.7
32 รัตภูมิ	Rattaphum	2,6							2.6	45.5	-157.2
33 หาดใหญ่	Hat Yai								0.0	14.9	
34 สะเดา	Sadao								0.0		
35 **ปัตตานี**	**PATTANI***								0.0	23.7	- 97.3
36 หนองจิก	Nong Chik								0.0		
37 ยะหริ่ง	Yaring								010		
38 มายอ	Mayo								0.0	40.2	
39 โคกโพธิ์	Khok Pho								0.0	20.5	
40 ปะนาเระ	Panare								0.0	11.8	
41 **ยะลา**	**YALA**								0.0	7.9	
42 ยะหา	Yaha								0.0	30.3	
43 รามัน	Raman								0.0	82.3	
44 บันนังสตา	Bannang Satar								0.0	32.1	
45 เบตง	Betong						32.8		32.8	115.7	
46 **นราธิวาส**	**NARATHIWAT***								0.0	86.3	-261.8
47 ยี่งอ	Yi-ngo								0.0	81.0	
48 ระแงะ	Rangae								0.0	8.2	
49 ตากใบ	Tak Bai								0.0		
50 สุไหงโกลก	Sungai Kolok								0.0	60.2	

สถานีฝน	Station	วันที่และจำนวนน้ำฝนเป็นมิลลิเมตร Date and amount of rainfall in millimeters							ฝนรวม มม. Total rainfall mm.	ฝนรวมตั้งแต่ 1 มกราคม Accumulative rainfall since 1 January	
		มีนาคม March								ปริมาณ มม. Amount mm.	สูงต่ำกว่าปกติ Above or below Normal
		13	14	15	16	17	18	19			
51 ระนอง	RANONG								0.0	39.9	- 27.0
52 กระบุรี	Kra Buri								0.0	10.9	
53 พังงา	PHANGNGA					11.4			11.4	95.0	- 86.6
54 ตะกั่วป่า	Takua Pa	0.1	3.7				T		3.8	37.8	
55 กะปง	Kapong								0.0	101.5	
56 ท้ายเหมือง	Thai Muang								0.0	188.0	
57 ตะกั่วทุ่ง	Takua Thung					3.7			3.7	146.1	
58 ทับปุด	Thap Put	4.4	10.0						14.4	83.4	
59 ภูเก็ต	PHUKET*								0.0	24.0	- 61.0
60 สนามบินภูเก็ต	Phuket Airport*								0.0	61.1	- 56.2
61 กระบี่	KRABI		18.1						18.1	65.9	
62 อ่าวลึก	Ao Luk	5.7				3.8			9.5	90.6	
63 คลองท่อม	Khlong Tom								0.0	33.5	
64 ตรัง	TRANG						5.7		5.7	83.5	- 22.5
65 สนามบินตรัง	Trang Airport*										
66 สิเกา	Sikao								0.0	17.5	
67 ย่านตาขาว	Yan Ta Khao								0.0	54.1	
68 ปะเหลียน	Palian								0.0	9.2	
69 สตูล	SATUN								0.0	0.3	-125.7
70 ทุ่งหว้า	Thung Wa								0.0	25.0	

สถานีฝน	Station	วันที่และจำนวนน้ำฝนเป็นมิลลิเมตร Date and amount of rainfall in millimeters							ฝนรวม มม. Total rainfall mm.	ฝนรวมตั้งแต่ 1 มกราคม Accumulative rainfall since 1 January	
		มีนาคม March								ปริมาณ มม. Amount mm.	สูงต่ำกว่าปกติ Above or below Normal
		13	14	15	16	17	18	19			
กรุงเทพมหานคร	**BANGKOK METROPOLIS**										
1 สถานีเครื่องรับส่งวิทยุนนทบุรี	Overseas Radio Receiving Station										
2 ร.ร. การช่างนนทบุรี	Nonthaburi Trade School								0.0	11.6	
3 พลังงานปรมาณูแห่งชาติ	Atomic Energy For Peace								0.0	56.5	
4 กองกำกับการรถวิทยุฯ	MMP. Sub Division Car Center								0.0	144.8	
5 วิทยาลัยครูจันทรเกษม	Chankasem College Education										
6 การไฟฟ้าฝ่ายผลิต	Electrical Supply Authority								0.0	67.0	
7 ศูนย์ฝึกการบินพลเรือน	Civil Aviation Training Center								0.0	6.5	
8 ร.ร. โยธินบูรณะ	Yothin Burana School										
9 สถานีรถไฟบางบำหรุ	Bang Bamru Railway Station										
10 ร.ร. พาณิชการสยาม	Siam Commercial School								0.0	72.0	
11 ร.ร. การประชาสัมพันธ์	Public Relation School								0.0	93.9	
12 ร.ร. สามเสนนอก	Sam Sen Nok School								0.0	79.8	
13 มหาวิทยาลัยรามคำแหง	Ramkhamhaeng University								0.0	78.3	
14 ร.ร. ศรีอุลัย	Sri Ulai School								0.0	153.7	
15 ร.ร. จิตรลดา	Chitlada School								0.0	45.0	
16 เขตบางกะปิ	Bangkapi Boundary										
[illegible]คหนองจอก	Nong Chok Boundary								0.0	20.4	
18 กระทรวงศึกษาธิการ	Ministry of Education								0.0	36.8	
19 ร.ร. ช่างกลวิทยา	Changkol Vitthaya School								0.0	36.1	
20 ร. 1 พัน 2 รอ.	Second Infantry Battalion										
21 บ้านมนังคศิลา	Ban Manangkha Sila								0.0	99.9	
22 ร.ร. โยสิตสโมสร	Kosit Samosorn School								0.0	117.5	
23 ประตูน้ำปทุมวัน	Pathumvan Irr.								0.0	82.5	
24 ร.ร. เฉลิมศาสน์ศึกษา	Chaloemsart Suksa School								0.0	56.0	
25 วิทยาลัยเพาะช่าง	Poh Chang College								0.0	24.2	
26 ร.ร. มาแตร์เดอี	Mater Dei School								0.0	46.2	
27 สถานีจ่ายไฟฟ้าบางกะปิ	Sup Center of Electrial Supply - Bangkapi								0.0	52.9	
28 วิทยาลัยพาณิชการธนบุรี	Thonburi Commercial College								0.0	30.8	
29 วิทยาลัยครูบ้านสมเด็จ	Bansomdet Teacher College										
30 เขตคลองสาน	Khlong San Boundary										
31 ร.ร. เตรียมทหาร	Armed Force Academy Preparatory School								0.0	87.0	
32 ร.ร. กรุงเทพคริสเตียน	Bangkok Christian College								0.0	46.6	
33 ร.ร. ศรีวิกรม์	Srivikorn School										
34 ประตูน้ำพระโขนง	Prakhanong Irr.								0.0	128.2	
35 ร.ร. สมชิตศึกษา	Somchit Suksa School										
36 ร.ร. ยานนาวศวิทยากม	Yannawa Vitthayakhom School								0.0	85.1	
37 ร.ร. พระโขนง	Prakhanong School										
[illegible]ร. ช่องนนทรี	Chong Nonthri School								0.0	127.9	

อุณหภูมิสูงสุดและต่ำสุดประจำวันที่ ๑๓ – ๑๙ มีนาคม ๒๔๑๑

Daily Max. and Min. Temperature 13 – 19 March 1968

สถานี	Station	อุณหภูมิสูงสุดและต่ำสุดเป็นองศา ซ. Max. and Min. Temperature in degree C. 13	14	15	16	17	18	19	เฉลี่ยสูงสุด ต่ำสุด Average Max. Min.	เฉลี่ยในสัปดาห์ Weekly Mean	ค่าปกติประจำเดือน Monthly Normal
ภาคเหนือ	**NORTHERN PART**										
1 เชียงราย	CHIANG RAI	33.9 13.4	32.5 12.2	31.9 13.4	32.2 13.5	32.1 12.6	32.5 12.5	33.7 12.8	32.7 12.9	22.8	24.6
2 แม่ฮ่องสอน	MAE HONG SON	35.0 16.0	35.0 14.4	33.8 18.4	33.8 16.5	34.0 14.4	35.1 14.2	35.0 16.8	34.5 15.8	25.2	26.4
3 เชียงใหม่	CHIANG MAI	35.0 13.5	34.6 14.4	34.3 17.0	33.6 15.8	33.7 15.0	34.2 15.2	34.2 16.0	34.2 15.6	24.9	26.1
4 น่าน	NAN	36.0 14.0	34.9 14.4	34.0 17.2	35.3 19.7	34.7 15.9	36.5 16.8	36.7 19.5	35.4 16.8	26.1	26.8
5 ท่าวังผา	Tha Wang Pha	34.9 14.4	35.0 13.0	32.5 16.0	35.4 18.0	34.1 15.0	35.3 16.2	35.2 17.3	34.6 15.7	25.2	
6 ลำปาง	LAMPANG	36.5 14.1	36.3 13.8	35.0 17.4	37.2 16.4	37.0 15.5	36.7 17.2	37.2 20.2	31.2 16.4	23.8	27.2
7 แม่สะเรียง	Mae Sariang	35.1 11.2	35.7 12.2	33.7 17.7	34.5 14.5	34.1 11.6	35.6 13.4	35.1 17.3	34.8 14.0	24.4	26.7
8 แพร่	PHRAE	35.7 16.9	35.9 17.2	35.7 19.6	36.5 21.0	36.2 18.1	37.5 20.0	35.2 22.2	36.1 19.3	27.7	27.6
9 อุตรดิตถ์	UTTARADIT	38.4 18.2	37.4 20.0	36.7 21.8	38.6 21.8	38.0 21.0	39.2 22.2	37.3 24.9	37.9 21.4	29.7	29.0
10 ตาก	TAK	37.9 20.6	38.3 20.8	37.6 23.7	38.0 21.4	38.1 22.6	38.2 23.2	37.9 27.8	38.0 22.9	30.5	30.4
11 เขื่อนภูมิพล	Bhumibol Dam	36.7 22.1	37.6 18.8	37.3 18.8	37.1 19.9	37.0 19.3	36.3 20.2	35.9 27.1	36.8 20.8	28.8	29.5
12 พิษณุโลก	PHITSANULOK	36.6 22.1	35.0 25.2	35.9 25.4	36.6 25.3	37.5 25.9	37.7 26.3	36.8 26.8	36.4 26.3	30.9	29.3
13 แม่สอด	Mae Sot	34.8 14.4	30.4 14.4	35.3 17.6	34.6 15.7	35.4 16.0	35.3 17.6	35.2 22.7	34.5 16.9	25.7	28.1
14 เพชรบูรณ์	PHETCHABUN	37.4 19.9	36.2 23.4	36.4 22.4	36.5 25.0	36.7 22.6	37.4 25.9	37.1 26.3	36.8 23.6	30.2	28.6
15 หล่มสัก	Lom Sak	36.7 19.6	35.5 21.0	35.8 21.6	36.0 22.8	36.2 22.2	36.4 18.5	37.5 19.2	36.3 20.8	28.6	
16 วิเชียรบุรี	Wichian Buri	37.3 20.0	37.1 21.3	37.4 23.2	37.4 23.4	37.0 21.2	36.8 24.0	36.8 25.4	37.1 22.6	29.9	
ภาคตะวันออกเฉียงเหนือ	**NORTHEASTERN PART**										
1 หนองคาย	NONG KHAI	36.5 21.7	35.2 24.0	36.0 22.2	32.0 22.0	33.3 22.8	34.2 24.1	33.4 24.0	34.4 23.0	28.7	27.4
2 เลย	LOEI	38.1 18.5	36.1 19.2	26.1 21.7	34.2 21.6	35.5 21.3	37.2 22.4	35.5 23.5	34.7 21.2	28.0	26.7
3 อุดรธานี	UDON THANI	35.8 22.2	35.1 24.8	30.2 18.7	31.8 23.0	33.8 23.4	35.0 24.1	32.8 24.5	33.5 23.0	28.3	28.0
4 สกลนคร	SAKON NAKHON	36.8 24.0	30.3 25.0	26.1 20.6	31.5 21.5	34.3 22.5	32.7 24.7	28.7 22.1	31.5 22.9	27.2	27.2
5 นครพนม	NAKHON PHANOM	34.6 22.6	28.3 23.4	26.7 21.7	31.5 20.1	34.1 22.1	31.8 23.3	27.7 21.7	30.7 22.2	26.5	26.9
6 มุกดาหาร	Mukdahan	35.8 24.8	25.9 23.4	28.7 20.4	32.5 21.0	34.6 24.4	31.2 24.5	31.5 22.4	31.5 23.0	27.3	27.7
7 ขอนแก่น	KHON KAEN	37.5 22.7	34.6 24.5	32.8 22.5	35.5 23.5	36.4 23.3	36.8 25.7	35.7 24.4	35.6 23.8	29.7	28.8
8 โกสุมพิสัย	Kosum Phisai	36.8 23.6	33.1 23.2	31.2 21.4	35.3 23.0	35.2 22.6	36.1 24.7	24.0	34.6 23.2	28.9	
9 ร้อยเอ็ด	ROI ET	34.7 24.6	29.8 22.9	32.2 22.8	35.2 23.2	35.5 22.7	35.9 25.8	33.6 23.7	33.8 23.7	28.8	28.6
10 ชัยภูมิ	CHAIYAPHUM	37.7 22.0	37.7 23.2	34.2 22.6	32.6 23.2	36.6 22.8	37.2 24.6	37.7 25.8	36.2 23.5	29.9	28.6
11 อุบลราชธานี	UBON RATCHATHANI	35.6 26.0	33.4 23.9	35.1 22.5	34.6 25.0	34.2 24.5	34.6 26.2	34.0 24.5	34.5 24.7	29.6	28.7
12 สุรินทร์	SURIN	35.4 24.6	33.9 23.8	33.9 23.1	34.4 23.8	35.0 23.5	36.6 24.0	33.6 23.6	34.7 23.8	29.3	28.8
13 ท่าตูม	Tha Tum	36.7 27.1	32.0 23.6	32.8 23.1	36.0 24.0	33.8 24.2	36.2 25.0	35.0 24.5	34.6 24.5	29.6	
14 นางรอง	Nang Rong	34.8 24.4	33.4 25.7	36.4 23.4	34.8 23.3	22.4	36.2 ..	24.9	34.9 24.0	29.5	

สถานี	Station	อุณหภูมิสูงสุดและต่ำสุดเป็นองศา ซ. Max. and Min. Temperature in degree C.							เฉลี่ยสูงสุดต่ำสุด Average Max. Min.	เฉลี่ยในสัปดาห์ Weekly Mean	ค่าปกติประจำเดือน Monthly Normal
		13	14	15	16	17	18	19			
15 นครราชสีมา	NAKHON RATCHASIMA	37.5 22.5	38.0 23.1	35.8 22.5	36.8 23.6	35.7 22.2	37.7 24.3	38.0 23.6	37.1 23.1	30.1	29.0
16 โชคชัย	Chok Chai	37.5 22.4	36.4 23.4	36.4 23.2	23.5	34.9 ..	35.9 24.2	24.4	36.2 23.5	29.9	
ภาคกลาง	**CENTRAL PART**										
1 นครสวรรค์	NAKHON SAWAN	37.2 25.3	38.0 25.2	37.0 26.3	37.8 26.1	37.7 25.8	37.8 26.3	36.8 27.4	37.5 26.1	31.8	30.3
2 ลพบุรี	LOP BURI	35.5 23.0	37.5 23.3	35.3 24.2	35.6 23.6	35.0 24.0	34.7 24.0	35.5 24.5	35.6 23.8	29.7	30.2
3 สุพรรณบุรี	SUPHAN BURI	36.5 22.5	37.0 24.0	36.2 23.6	36.4 24.3	36.0 23.5	36.4 24.4	35.9 24.3	36.3 23.8	30.1	29.9
4 กาญจนบุรี	KANCHANABURI	39.1 23.5	38.5 22.9	38.4 24.2	37.9 25.0	37.6 22.7	39.0 25.5	38.1 25.0	38.4 24.3	31.4	30.0
5 ทองผาภูมิ	Thong Pha Phum	35.9 14.7	36.2 15.6	36.7 15.7	36.6 18.7	36.8 17.7	35.5 19.6	37.6 21.7	36.5 17.7	27.1	
6 สนามบินดอนเมือง	Don Muang Airport	33.2 23.8	33.0 23.8	32.5 23.0	33.9 24.8	33.6 24.7	34.6 27.0	32.7 24.3	33.4 24.5	29.0	29.2
7 กรุงเทพมหานคร	BANGKOK METROPOLIS	33.3 26.0	33.6 26.6	33.5 25.9	33.5 26.3	33.7 26.5	34.5 27.2	33.4 26.8	33.6 26.5	30.1	29.3
8 ศูนย์วิจัย ฯ บางนา	Bang Na	33.5 25.4	33.8 26.5	33.6 25.5	33.1 26.1	33.9 25.2	34.1 26.7	34.0 26.2	33.7 25.9	29.8	
ภาคตะวันออก	**EASTERN PART**										
1 ปราจีนบุรี	PRACHIN BURI	35.2 24.8	35.4 23.5	33.3 23.5	35.0 23.7	35.4 23.5	35.2 23.3	35.3 25.3	35.0 23.9	29.5	29.4
2 กบินทร์บุรี	Kabin Buri	37.6 23.4	31.0 22.4	35.4 21.9	36.1 25.1	35.8 22.8	36.0 25.6	36.0 24.4	35.4 23.7	29.6	
3 อรัญประเทศ	Aranyaprathet	34.8 25.2	35.5 25.0	35.0 24.2	35.0 25.2	36.5 22.5	36.0 25.1	34.1 24.9	35.3 24.6	30.0	29.6
4 ชลบุรี	CHON BURI	33.7 25.3	34.3 24.8	35.1 24.0	34.2 25.4	34.4 26.2	34.1 26.4	33.7 25.5	34.2 25.4	29.8	28.7
5 เกาะสีชัง	Ko Si Chang	31.5 26.1	31.5 26.7	31.5 26.3	31.3 26.8	32.3 27.0	32.5 ..	31.9 26.5	31.8 26.6	29.2	28.8
6 สัตหีบ	Sattahip	31.6 26.8	31.9 27.4	31.0 26.0	32.5 26.0	31.6 27.2	32.0 26.4	32.3 27.6	31.8 26.8	29.3	30.1
7 ระยอง	RAYONG										
8 จันทบุรี	CHANTHABURI	33.1 24.5	33.5 24.8	32.6 23.7	31.7 24.5	33.0 23.3	33.5 24.3	31.0 24.7	32.6 24.3	28.5	27.9
9 คลองใหญ่	Khlong Yai	33.8 24.6	32.8 22.5	32.7 23.4	33.0 24.0	32.8 24.1	33.2 24.3	33.2 24.5	33.1 23.9	28.5	27.6
ภาคใต้	**SOUTHERN PART**										
1 หัวหิน	Hua Hin	33.9 24.3	32.9 24.7	32.4 25.0	32.9 24.0	32.5 23.8	33.0 24.6	32.9 25.6	32.9 24.5	28.7	27.7
2 ประจวบคีรีขันธ์	PRACHUAP KHIRI KHAN	32.6 22.0	31.9 22.8	31.7 21.5	32.1 23.0	32.0 22.1	31.8 22.9	32.5 21.4	32.1 22.2	27.2	27.3
3 ชุมพร	CHUMPHON	32.8 21.8	33.2 22.7	32.3 22.2	33.0 24.0	33.3 23.4	32.8 23.6	32.6 23.0	32.9 23.0	28.0	27.2
4 สุราษฎร์ธานี	SURAT THANI	34.4 21.2	33.8 23.4	35.7 20.6	33.7 23.4	34.8 22.5	33.4 21.7	33.2 22.7	34.1 22.2	28.2	27.8
5 เกาะสมุย	Ko Samui	30.8 26.2	31.0 27.0	31.0 27.0	31.3 28.1	30.5 25.8	31.0 25.6	31.0 25.4	30.9 226.1	28.5	
6 นครศรีธรรมราช	NAKHON SI THAMMARAT	35.5 22.6	32.9 23.6	33.1 22.5	33.9 23.6	33.2 22.5	33.6 21.5	33.9 23.5	33.7 22.9	28.3	27.4
7 สงขลา	SONGKHLA	31.5 24.5	32.2 25.5	31.4 25.4	31.2 25.2	31.8 26.4	31.6 24.3	31.5 24.6	31.6 25.4	28.5	27.9
8 ปัตตานี	PATTANI	34.7 21.5	34.7 23.3	34.6 22.5	34.8 21.8	35.4 22.4	33.0 22.0	33.1 22.0	34.3 22.2	28.3	27.4
9 นราธิวาส	NARATHIWAT	33.0 23.4	32.5 24.4	32.6 23.7	33.8 24.3	33.7 23.4	32.9 23.2	33.0 23.7	33.1 23.7	28.4	27.1
10 ระนอง	RANONG	36.8 21.6	36.6 24.1	36.8 22.8	34.8 23.9	35.4 24.6	34.0 24.2	35.2 23.0	35.7 23.5	29.6	27.9
11 ภูเก็ต	PHUKET	35.6 24.5	35.8 25.0	35.7 26.0	35.0 26.1	35.2 25.0	34.8 24.9	35.7 26.0	35.4 25.4	30.4	28.5
12 สนามบินภูเก็ต	Phuket Airport	35.4 23.8	36.0 25.4	36.0 25.3	34.0 25.5	35.9 23.5	34.0 24.0	35.0 24.7	35.2 24.6	29.9	28.0
13 สนามบินตรัง	Trang Airport	37.0 22.2	36.4 23.6	36.3 23.3	36.5 21.7	36.4 22.4	36.6 21.5	36.7 23.7	36.6 22.6	29.6	28.7

REMARKS

1. **Meteorological Department's Station** (with * mark). Rainfall observation is performed daily at 07.00 a.m. by the Meteorological Department's personnel. Therefore the daily amount of rainfall in this publication means the total amount of rainfall in 24 hr. period from 07.00 a.m. of the recorded date to 07.00 a.m. of the following day.

2. **Voluntary Rainfall Station** (without * mark) located at District and Province. Rainfall observation is performed daily at 09.00 a.m. by the voluntary observer. The daily amount of rainfall means the total amount of rainfall in 24 hr. period from 09.00 a.m. of the recorded date to 09.00 a.m. of the following day.

3. **Rainfall and Temperature Data.** The daily rainfall and temperature observations are submitted to the Meteorological Department soon after the measurement by the following means :—

   — By radio or telegraph from the Meteorological Department's stations.

   — By telegraph from voluntary rainfall stations

   Those daily reports generally arrive at the Meteorological Department from about 07.00 a.m. to 07.00 p.m.

4. **Rainfall Intensity in 1 day** (24 hours)

Light Rainfall	amounts	0.1 — 10.0	millimetres
Moderate Rainfall	,,	10.1 — 35.0	,,
Heavy Rainfall	,,	35.1 — 90.0	,,
Very Heavy Rainfall	,,	90.1	millimetres and above
Blank	represents	No rainfall or observation of rainfall does not arrive in time for publication.	
T	,,	Trace or light rainfall with amount less than 0.1 millimetres.	

Various Data in this publication are published hurriedly to service the user. Therefore the user should be cautious in using them. If there is any doubts please inquired the Meteorological Statistics Subdivision of the Climatology Division for further informations by dialing the number 3916054 and 3910178.

Meteorological Department
Bangkok Metropolis

Climatology Division.

● **กำหนดออก** สัปดาห์ละ 1 ฉบับ ปีละ 52 ฉบับ

● **ค่าบำรุง** ฉบับละ 5 บาท ปีละ 150 บาท

● **การบอกรับ** ติดต่อที่กองภูมิอากาศ กรมอุตุนิยมวิทยา

โทร. 3916054

พิมพ์ที่โรงพิมพ์กรมอุตุนิยมวิทยา กระทรวงคมนาคม กรุงเทพมหานคร

นายสมิทธ ธรรมสโรช ผู้พิมพ์ผู้โฆษณา 2521

M06.1/593
T364we

กรมอุตุนิยมวิทยา กระทรวงคมนาคม

รายงานอากาศประจำสัปดาห์ ระหว่างวันที่ ๒๐ -- ๒๖ มีนาคม ๒๕๒๑

และ

การคาดหมายลักษณะอากาศ ระหว่างวันที่ ๒๗ มีนาคม — ๒ เมษายน ๒๕๒๑

ฉบับที่ ๑๒/๒๕๒๑

น.อ. ดร. ขจิต บัวจิตติ ร.น.

อธิบดีกรมอุตุนิยมวิทยา

METEOROLOGICAL DEPARTMENT
MINISTRY OF COMMUNICATIONS

BANGKOK, THAILAND

WEEKLY WEATHER REPORT

DURING THE PERIOD 20 — 26 MARCH 1978

AND

WEATHER OUTLOOK

DURING 27 MARCH — 2 APRIL 1978

No.12/1978

CENTRAL
LIBRARY
APR 14 1978
N.O.A.A.
U.S. Dept. of Commerce

Capt. Kajit Buajitti R.T.N.

Director — General

หมายเหตุ

1. **สถานีของกรมอุตุนิยมวิทยา** (มีเครื่องหมาย *) ทำการตรวจวัดจำนวนฝน ตกเวลา 07.00 น. ทุกวัน โดยเจ้าหน้าที่ของกรมอุตุนิยมวิทยา ดังนั้น จำนวนฝนรายวันในรายงานเล่มนี้ หมายถึงปริมาณฝนรวมในช่วงเวลา 24 ชั่วโมง ตั้งแต่เวลา 07.00 น. ของวันที่แจ้งไว้ในรายงาน จนถึงเวลา 07.00 น. ของวันรุ่งขึ้น

2. **สถานีฝนอำเภอและจังหวัด** (ไม่มีเครื่องหมาย *) ทำการ ตรวจวัด จำนวนฝนตกเวลา 09.00 น. ทุกวัน โดยเจ้าหน้าที่ ที่อยู่ในอำเภอหรือจังหวัดที่ได้รับแต่งตั้งจากกรมอุตุนิยมวิทยา ดังนั้น จำนวนฝนรายวัน หมายถึงปริมาณฝนรวมในช่วงเวลา 24 ชั่วโมง ตั้งแต่เวลา 09.00 น. ของวันที่แจ้งไว้ในรายงานจนถึงเวลา 09.00 น. ของวันรุ่งขึ้น

3. **ข้อมูลฝนและอุณหภูมิ** ที่พิมพ์ในรายงานเล่มนี้ เป็นข้อมูลที่เจ้าหน้าที่ผู้ทำการตรวจรายงานมายังกรมอุตุนิยมวิทยา ทุกวันภายหลังการตรวจ

   — สถานีของกรมอุตุนิยมวิทยา รายงานทางวิทยุโทรศัพท์หรือโทรเลข

   — สถานีฝนอำเภอและจังหวัด รายงานทางโทรเลข

   รายงานดังกล่าวนี้ กรมอุตุนิยมวิทยา จะได้รับ ตั้งแต่เวลา ประมาณ 07.00 น. จนถึงเวลา 19.00 น.

4. **เกณฑ์ฝนใน 1 วัน** (24 ชั่วโมง)

ฝนเล็กน้อย	จำนวนตั้งแต่	0.1 — 10.0 มิลลิเมตร
ฝนปานกลาง	„	10.1 — 35.0 „
ฝนหนัก	„	35.1 — 90.0 „
ฝนตกหนักมาก	„	90.1 มิลลิเมตร ขึ้นไป
ช่องว่าง	หมายความว่า	ไม่มีฝนตกหรือยังไม่ได้รับรายงาน
T	„	ฝนตกน้อยไม่ถึง 0.1 มิลลิเมตร

ข้อมูลต่าง ๆ เหล่านี้ได้ดำเนินการจัดพิมพ์โดยรีบด่วน เพื่อสนองความต้องการแก่ผู้ใช้ จึงยังไม่ได้ทำการตรวจสอบ ฉะนั้น ผู้ใช้จึงควรพิจารณาข้อมูลก่อนที่จะนำไปใช้ หากมีข้อสงสัยประการใด โปรดติดต่อสอบถามเจ้าหน้าที่ งานสถิติอุตุนิยมวิทยา กองภูมิอากาศ โทรศัพท์ 3916054 และ 3910178

กองภูมิอากาศ กรมอุตุนิยมวิทยา

กรุงเทพมหานคร

การคาดหมายลักษณะอากาศใน ๗ วันข้างหน้า
ตั้งแต่วันที่ ๒๗ มีนาคม – ๒ เมษายน ๒๕๒๑
ลักษณะทั่วไป

หย่อมความกดอากาศต่ำอันเนื่องจากความร้อนยังคงปกคลุมประเทศไทยตอนบน

ภาคเหนือ ภาคตะวันออกเฉียงเหนือ	อุณหภูมิจะสูงขึ้นโดยทั่วไป และอาจมีฝนฟ้าคะนองเป็นบางแห่ง ในภาคตะวันออกเฉียงเหนือ
ภาคกลาง ภาคตะวันออกรวมทั้งชายฝั่ง	อากาศร้อนโดยทั่วไป และจะมีฝนหรือฝนฟ้าคะนองเป็นแห่ง ๆ ในตอนต้นสัปดาห์
ภาคใต้ฝั่งตะวันออก ภาคใต้ฝั่งตะวันตก	จะมีฝนเป็นแห่ง ๆ ทางตอนล่างของภาค
กรุงเทพมหานคร	มีเมฆบางส่วน และอุณหภูมิจะสูงขึ้น

กรมอุตุนิยมวิทยา
๒๗ มี.ค. ๒๐

Weather outlook for the periods 27 March - 2 April 1978
General Situation

The heat low cell continues to cover Upper Thailand.

Northern Part: Northeastern Part:	Generally increasing in temperature with possible isolated thundershowers in the Northeastern Part.
Central Part: Eastern Part and Coastal Area:	Hot weather in general with widely scattered rainshowers or thundershowers in the beginning of the week.
Southern Thailand East Coast: Southern Thailand West Coast:	Widely scattered rainshowers in the lower portion.
Bangkok Metropolis:	Partly cloudy sky with increasing in temperature.

Meteorological Department
27 March 1978

สรุปลักษณะอากาศทั่วไปในรอบสัปดาห์
ตั้งแต่วันที่ ๒๐ – ๒๖ มีนาคม ๒๕๒๑

หย่อมความกดอากาศต่ำอันเนื่องจากความร้อนยังคงปกคลุมประเทศไทยตอนบนเกือบตลอดสัปดาห์ และในตอนปลายสัปดาห์ สิ่งความกดอากาศสูงได้แผ่ลงมาปกคลุมภาคตะวันออกเฉียงเหนือ ลักษณะเช่นนี้ทำให้มีอุณหภูมิสูงขึ้นโดยทั่วไปและมีฝนเป็นแห่ง ๆ ในภาคตะวันออกเฉียงเหนือตลอดสัปดาห์ ส่วนภาคอื่น ๆ นอกนั้นมีฝนบางแห่ง

รายงานอุณหภูมิสูงสุดในภาคต่าง ๆ ของประเทศไทยมีดังนี้.–

ภาคเหนือ	๔๑.๘ °ซ.ที่ อ.เมือง	จ.ตาก	เมื่อวันที่	๒๓	มี.ค.
ภาคตะวันออกเฉียงเหนือ	๔๐.๔ °ซ.ที่ อ.เมือง	จ.นครราชสีมา	"	๒๒	มี.ค.
ภาคกลาง	๔๑.๖ °ซ.ที่ อ.เมือง	จ.กาญจนบุรี	"	๒๓	มี.ค.
ภาคตะวันออก	๓๙.๒ °ซ.ที่ อ.อรัญประเทศ	จ.ปราจีนบุรี	"	๒๓	มี.ค.
ภาคใต้	๓๘.๖ °ซ.ที่ อ.เมือง	จ.ตรัง	"	๒๓	มี.ค.

รายงานฝนสูงสุดในภาคต่าง ๆ ของประเทศไทยมีดังนี้.–

ภาคเหนือ	๕๘.๓ มม.ที่ อ.น้ำปาด	จ.อุตรดิตถ์	เมื่อวันที่	๒๕	มี.ค.
ภาคตะวันออกเฉียงเหนือ	๕๘.๕ มม.ที่ อ.โพนทอง	จ.ร้อยเอ็ด	"	๒๕	มี.ค.
ภาคกลาง	๑๐.๖ มม.ที่ อ.เมือง	จ.นครสวรรค์	"	๒๖	มี.ค.
ภาคตะวันออก	๗๙.๔ มม.ที่ อ.เขาสมิง	จ.ตราด	"	๒๕	มี.ค.
ภาคใต้	๓๘.๓ มม.ที่ อ.เมือง	จ.นราธิวาส	"	๒๖	มี.ค.

กรมอุตุนิยมวิทยา
๒๗ มี.ค. ๒๑

Weekly Weather Summary
Period 20 - 26 March 1978

1. The heat low still covered Upper Thailand almost all of the week and the high pressure area extended its wedge to cover Northeastern Thailand during the last period of the week. Consequently the temperature was generally increased and widely scattered rain in the Northeastern Part was reported throughout the week. Isolated rainshowers were recorded elsewhwere.

2. Hight temperature in various parts of Thailand were was follows:-

Northern Part	41.8°C.at Amphoe Muang	Tak	on	23	Mar.
Northeastern Part	40.4°C.at Amphoe Muang	Nakhon Ratchasima	"	22	Mar.
Central Part	41.6°C.at Amphoe Muang	Kanchanaburi	"	23	Mar.
Eastern Part	39.2°C.at Aranyaprathet	Prachin Buri	"	23	Mar.
Southern Part	38.6°C.at Amphoe Muang	Trang	"	23	Mar.

3. Heaviest rainfall in various parts of Thailand were as follows:-

Northern Part	58.3 mm.at Nam Pat	Uttaradit	on	25 Mar.
Northeastern Part	58.5 mm.at Phon Thong	Roi Et	"	25 Mar.
Central Part	10.6 mm.at Amphoe Muang	Nakhon Sawan	"	26 Mar.
Eastern Part	74.8 mm.at Khao Saming	Trat	"	24 Mar.
Southern Part	38.3 mm.at Amphoe Muang	Narathiwat	"	26 Mar.

Meteorological Department
27 March 1978

<u>ข่าวอากาศเพื่อการเกษตรประจำสัปดาห์</u>

เมื่อวันที่ 20 – 26 มีนาคม 2521 มีลักษณะอากาศซึ่งพอสรุปได้ดังต่อไปนี้ : –

หย่อมความกดอากาศต่ำอันเนื่องจากความร้อนยังคงปกคลุมประเทศไทยตอนบนเกือบตลอดสัปดาห์ และในตอนปลายสัปดาห์ลิ่มความกดอากาศสูงได้แผ่ลงมาปกคลุมภาคตะวันออกเฉียงเหนือ ลักษณะเช่นนี้ทำให้มีอุณหภูมิสูงขึ้นโดยทั่วไปและมีฝนเป็นแห่ง ๆ ในภาคตะวันออกเฉียงเหนือตลอดสัปดาห์ ส่วนภาคอื่น ๆ นอกนั้นมีฝนบางแห่ง

<u>ข้อควรทราบ</u>

ในระยะนี้อุณหภูมิของอากาศบริเวณประเทศไทยตอนบนจะสูงขึ้นเป็นลำดับโดยทั่วไป กับจะมีฝนหรือพายุฝนฟ้าคะนองเกิดขึ้นได้เป็นบางแห่งบางตำบลในระยะสัปดาห์นี้.

กรมอุตุนิยมวิทยา
27 มีนาคม 2521

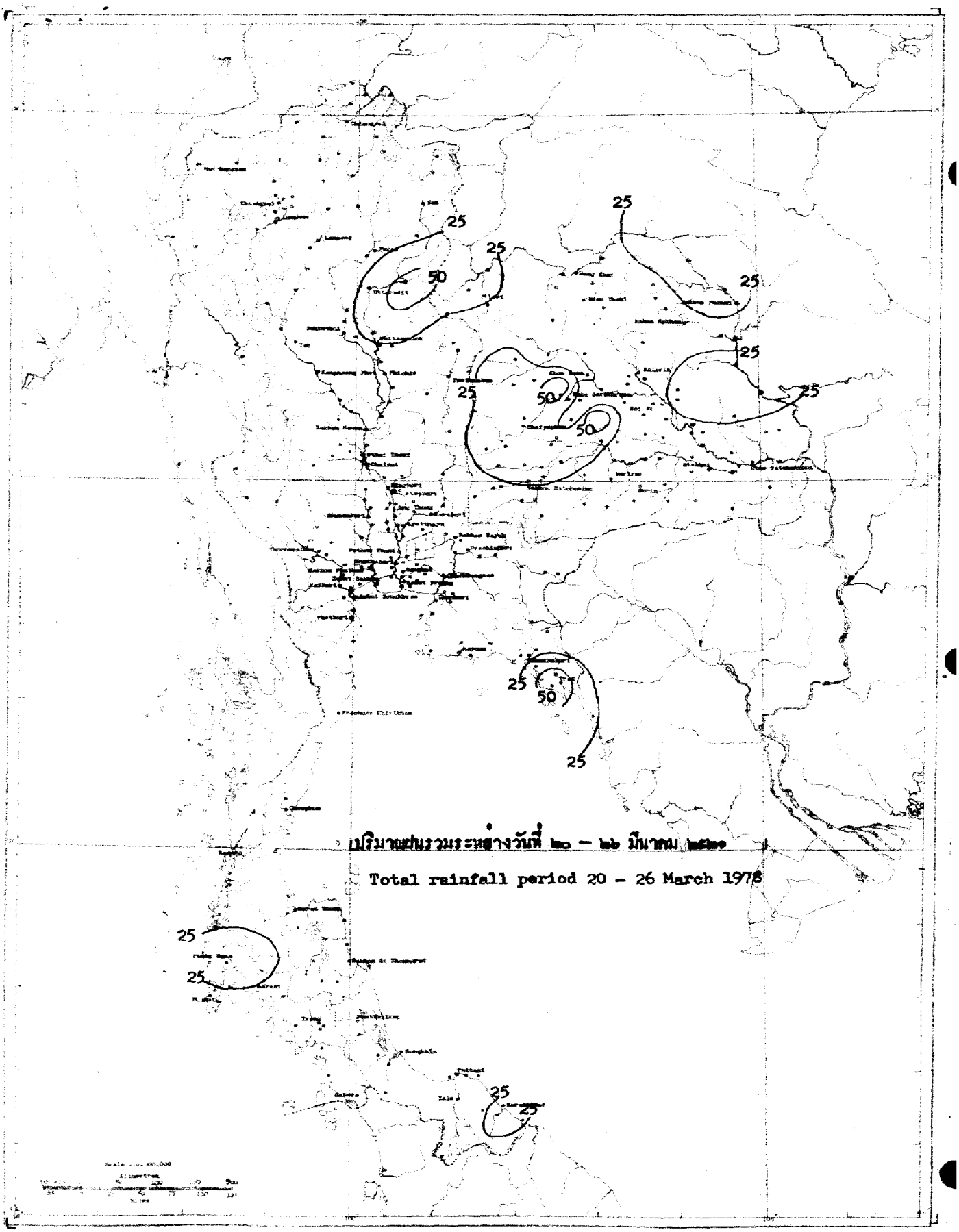

ปริมาณฝนรวมระหว่างวันที่ ๒๐ – ๒๖ มีนาคม ๒๕๒๑

Total rainfall period 20 – 26 March 1978

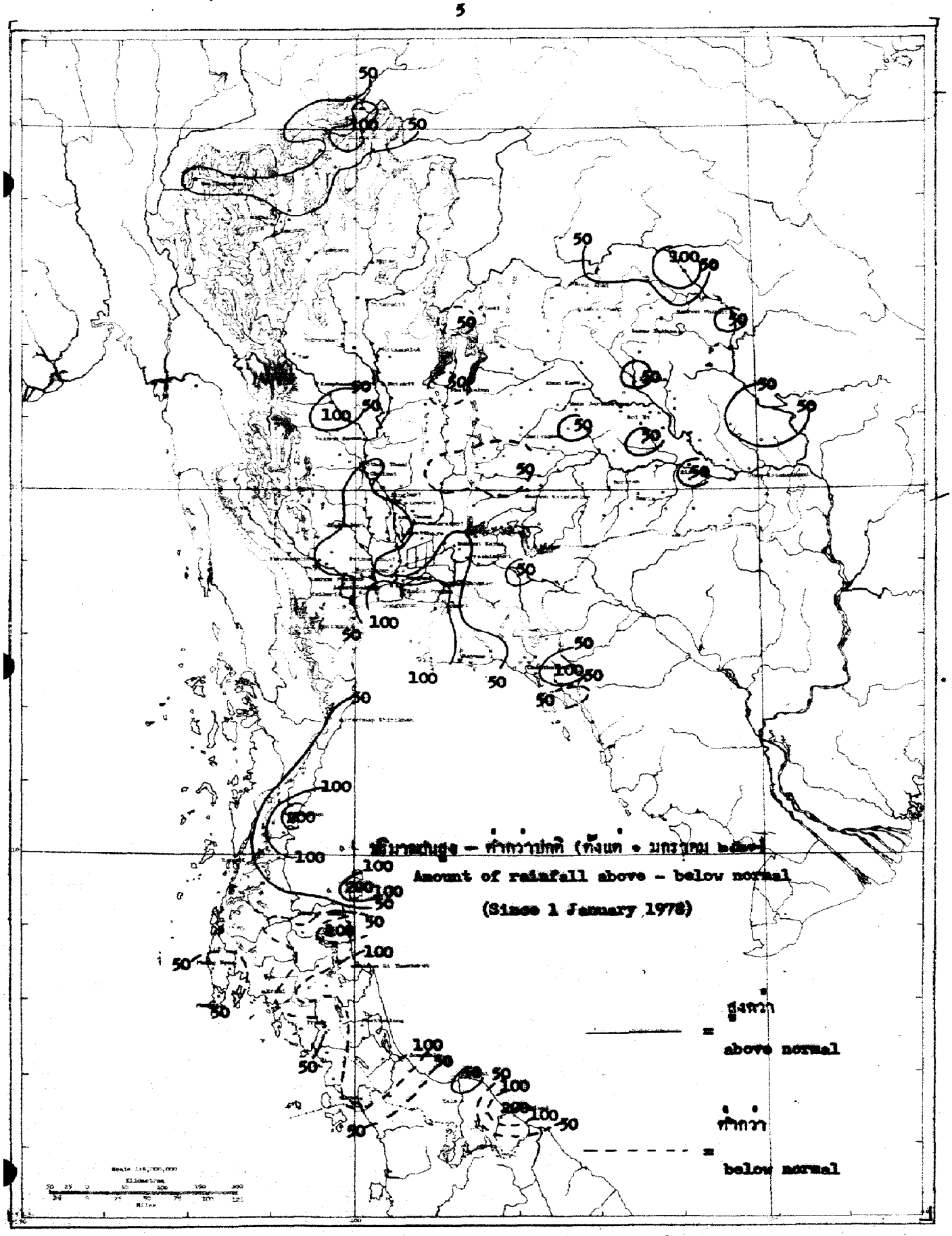
ปริมาณฝนสูง – ต่ำกว่าปกติ (ตั้งแต่ 1 มกราคม 1978)
Amount of rainfall above – below normal
(Since 1 January 1978)
สูงกว่า
above normal
ต่ำกว่า
below normal

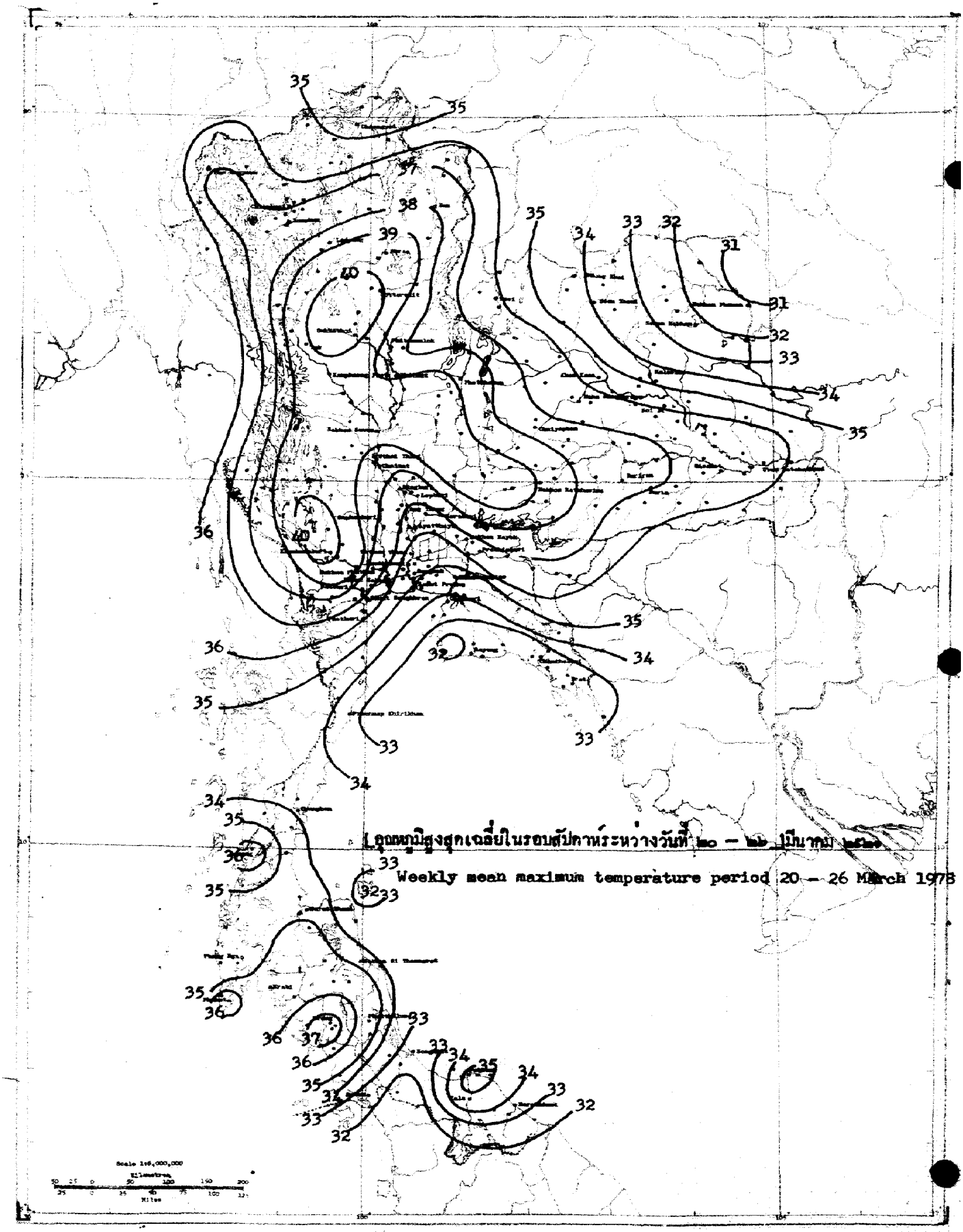

อุณหภูมิสูงสุดเฉลี่ยในรอบสัปดาห์ระหว่างวันที่ ๒๐ – ๒๖ มีนาคม ๒๕๒๖

Weekly mean maximum temperature period 20 – 26 March 1983

สถานีฝน	Station	วันที่และจำนวนน้ำฝนเป็นมิลลิเมตร Date and amount of rainfall in millimeters							ฝนรวม มม. Total rainfall mm.	ฝนรวมตั้งแต่ 1 มกราคม Accumulative rainfall since 1 January	
		มีนาคม March								ปริมาณ มม. Amount mm.	สูงต่ำกว่าปกติ Above or below Normal
		20	21	22	23	24	25	26			
ภาคเหนือ	**NORTHERN PART**										
1 เชียงราย	CHIANG RAI*								0.0	173.2	+122.3
2 แม่สาย	Mae Sai								0.0	88.4	+ 47.3
3 เชียงแสน	Chiang Saen								0.0	194.9	+148.1
4 เชียงของ	Chiang Khong								0.0	104.5	+ 65.6
5 แม่จัน	Mae Chan								0.0	81.6	+ 54.9
6 แม่สรวย	Mae Suai								0.0	72.0	+ 32.8
7 เทิง	Thoeng								0.0	102.5	+ 67.9
8 เชียงคำ	Chiang Kham								0.0	64.5	+ 34.0
9 เวียงป่าเป้า	Wiang Pa Pao								0.0	74.8	+ 60.3
10 พาน	Phan								0.0	72.7	+ 57.8
11 แม่ใจ	Mae Chai								0.0	52.8	+ 22.8
12 พะเยา	Phayao								0.0	26.9	+ 7.4
13 จุน	Chun								0.0	17.3	= 31.2
14 แม่ฮ่องสอน	MAE HONG SON*								0.0	78.7	+ 59.5
15 ปาย	Pai								0.0	47.0	+ 30.0
16 ขุนยวม	Khun Yuam								0.0	23.9	+ 13.8
17 แม่ลาน้อย	Mae La Noi								0.0	62.3	
18 แม่สะเรียง	Mae Sariang*								0.0	47.8	+ 29.6
19 เชียงใหม่	CHIANG MAI*	T							T	51.8	+ 20.8
20 ฝาง	Fang								0.0	123.3	+ 89.9
21 แม่อาย	Mae Ai								0.0		
22 เชียงดาว	Chiang Dao								0.0	63.2	+ 30.8
23 แม่แตง	Mae Taeng								0.0	84.2	+ 62.2
24 แม่ริม	Mae Rim								0.0	45.9	+ 27.5
25 สันทราย	San Sai								0.0	72.0	+ 49.6
26 ดอยสะเก็ด	Doi Saket								0.0	85.4	+ 62.1
27 สันกำแพง	San Kamphaeng								0.0	24.4	+ 15.7
28 ฮางดง	Hang Dong								0.0	66.2	+ 44.6
29 สารภี	Saraphi								0.0	45.9	
30 สันป่าตอง	San Pa Tong								0.0	33.5	+ 4.2
31 จอมทอง	Chom Thong								0.0	87.8	+ 56.2
32 ฮอด	Hot								0.0	19.4	- 8.6
33 ลำพูน	LAMPHUN								0.0	65.6	+ 46.3
34 ป่าซาง	Pa Sang								0.0	90.4	+ 66.6
35 ลี้	Li								0.0	56.4	+ 17.6
36 ลำปาง	LAMPANG*								0.0	33.6	+ 2.6
37 งาว	Ngao								0.0	31.6	+ 4.0
38 แจ้ห่ม	Chae Hom								0.0	29.2	+ 19.6
39 เกาะคา	Ko Kha								0.0	24.9	+ 2.2
40 สบปราบ	Sop Prap								0.0	60.8	+ 32.2

สถานีฝน	Station	วันที่และจำนวนน้ำฝนเป็นมิลลิเมตร Date and amount of rainfall in millimetres							ฝนรวม มม. Total rainfall mm.	ฝนรวมตั้งแต่ 1 มกราคม Accumulative rainfall since 1 January	
		มีนาคม March								ปริมาณ มม. Amount mm.	สูงต่ำกว่าปกติ Above or below Normal
		20	21	22	23	24	25	26			
41 เถิน	Thoen								0.0	17.8	+ 9.0
42 แม่พริก	Mae Phrik								0.0		
43 แพร่	PHRAE*								0.0	43.0	+ 9.5
44 สอง	Song								0.0		
45 สูงเม่น	Sung Men								0.0	15.8	+ 7.1
46 เด่นชัย	Den Chai								0.0	30.3	+ 4.1
47 น่าน	NAN*						14.2		14.2	54.4	+ 2.2
48 ทุ่งช้าง	Thung Chang						13.0		13.0	33.7	- 9.3
49 เชียงกลาง	Chiang Klang								0.0	25.0	
50 ท่าวังผา	Tha Wang Pha*	1.4					1.0		2.4	54.2	+ 21.2
51 ปัว	Pua								0.0	52.1	+ 19.8
52 สา	Sa						0.8		0.8	43.3	+ 7.1
53 นาน้อย	Na Noi								0.0		
54 อุตรดิตถ์	UTTARADIT*						0.5		0.5	22.8	- 23.7
55 ฟากท่า	Fak Tha						28.4		28.4	41.0	- 6.4
56 น้ำปาด	Nam Pat						58.3		58.3	67.5	+ 37.6
57 สนามบินอุตรดิตถ์	Uttaradit Airport*										
58 ท่าปลา	Tha Pla						4.3		4.3	31.4	- 14.1
59 ลับแล	Laplae								0.0		
60 ตาก	TAK*								0.0	14.0	- 13.8
61 เขื่อนภูมิพล	Bhumibol Dam*	T							T	31.7	+ 15.9
62 บ้านตาก	Ban Tak								0.0		
63 แม่ระมาด	Mae Ramat								0.0		
64 แม่สอด	Mae Sot*								0.0	34.0	+ 10.5
65 สุโขทัย	SUKHOTHAI								0.0	14.2	- 20.2
66 ทุ่งเสลี่ยม	Thung Saliam								0.0	7.4	- 30.5
67 สวรรคโลก	Sawankhalok								0.0	15.4	- 11.1
68 กงไกรลาศ	Kong Krailat								0.0	84.5	+ 47.9
69 บ้านด่านลานหอย	Ban Dan Lan Hoi								0.0		
70 พิษณุโลก	PHITSANULOK*	0.6							0.6	48.7	- 1.5
71 นครไทย	Nakhon Thai								0.0		
72 พรหมพิราม	Phrom Phiram								0.0	44.9	+ 4.0
73 วังทอง	Wang Thong	T							T	24.3	- 23.7
74 บางกระทุ่ม	Bang Krathum								0.0	41.7	= 2.4
75 กำแพงเพชร	KAMPHAENG PHET								0.0	63.7	+ 25.9
76 พรานกระต่าย	Phan Kratai								0.0	52.1	+ 7.1
77 คลองขลุง	Khlong Khlung								0.0	76.5	+ 49.8
78 ขาณุวรลักษบุรี	Khanu Woralaksaburi	0.4	0.5						0.9	168.0	+109.5
79 พิจิตร	PHICHIT								0.0		
80 สามง่าม	Sam Ngam								0.0	14.0	- 15.9
81 ตะพานหิน	Taphan Hin								0.0	3.7	- 38.5

สถานีฝน	Station	วันที่และจำนวนน้ำฝนเป็นมิลลิเมตร Date and amount of rainfall in millimeters มีนาคม March 20	21	22	23	24	25	26	ฝนรวม มม. Total rainfall mm.	ฝนรวมตั้งแต่ 1 มกราคม Accumulative rainfall since 1 January ปริมาณ มม. Amount mm.	สูงต่ำกว่าปกติ Above or below Normal
82 บางมูลนาค	Bang Mun Nak				0.4		21.9	22.3	40.0	67.1	+ 13.7
83 โพทะเล	Pho Thale								0.0		
84 เพชรบูรณ์	**PHETCHABUN***						T	21.2	21.2	23.6	- 59.7
85 หล่มเก่า	Lom Kao					24.2			24.2	58.7	+ 1.4
86 หล่มสัก	Lom Sak*						1.1	T	1.1	33.1	- 38.7
87 ชนแดน	Chon Daen								0.0		
88 หนองไผ่	Nong Phai								0.0	20.4	- 47.3
89 วิเชียรบุรี	Wichian Buri*						0.4	22.7	23.1	26.0	- 39.3
ภาคตะวันออกเฉียงเหนือ	**NORTHEASTERN PART**										
1 **เลย**	**LOEI***				0.4		21.9	22.3	44.6	67.1	+ 13.7
2 เชียงคาน	Chiang Khan			0.8					0.8	7.9	- 42.2
3 ท่าลี่	Tha Li								0.0	46.8	- 1.4
4 ด่านซ้าย	Dan Sai								0.0	18.6	- 55.4
5 วังสพุง	Wang Saphung				8.5				8.5	58.7	- 1.7
6 หนองคาย	**NONG KHAI**		0.1	0.4	1.8				2.3	44.6	- 6.2
7 ศรีเชียงใหม่	Si Chiang Mai								0.0	71.9	+ 16.5
8 ท่าบ่อ	Tha Bo										
9 โพนพิสัย	Phon Phisai								0.0	135.2	+ 99.3
10 บึงกาฬ	Bung Kan			30.9					30.9	98.0	+ 54.8
11 เซกา	Seka			25.4	2.3				27.7	177.7	+163.9
12 อุดรธานี	**UDON THANI**			1.3				10.0	11.3	90.9	+ 27.9
13 เพ็ญ	Phen								0.0	43.2	+ 9.9
14 กุมภวาปี	Kumphawapi								0.0	38.8	- 3.5
15 หนองหาร	Nong Han								0.0	74.7	+ 43.2
16 หนองบัวลำภู	Nong Bua Lam Phu										
17 สกลนคร	**SAKON NAKHON***	T	1.9	4.6		0.1	T	T	6.6	45.1	- 16.4
18 วานรนิวาส	Wanon Niwat			12.0					12.0	72.5	+ 26.9
19 สว่างแดนดิน	Sawang Daen Din		8.1						8.1	55.1	- 8.4
20 พรรณานิคม	Phanna Nikhom		2.1	10.0					12.1	81.0	+ 21.6
21 นครพนม	**NAKHON PHANOM**	3.4	5.4	10.1	20.2		T		39.1	145.0	+ 78.1
22 บ้านแพง	Ban Phaeng			30.5		5.8			36.3	163.1	+101.2
23 ท่าอุเทน	Tha Uthen	28.5		10.9					39.4	76.7	+ 15.6
24 นาแก	Na Kae	19.8	2.7	T					22.5	73.0	+ 2.3
25 ธาตุพนม	That Phanom	21.2		3.0					24.2	96.7	+ 36.8
26 มุกดาหาร	Mukdahan*	10.9	11.9	10.5	0.4			T	33.7	68.5	+ 18.1
27 กาฬสินธุ์	**KALASIN**		9.7		9.8				19.5	97.8	+ 51.4
28 ยางตลาด	Yang Talat								0.0	98.6	+ 38.9
29 สหัสขันธ์	Sahatsakhan		16.8						16.8	72.7	+ 20.0
30 กุฉินารายณ์	Kuchinarai					5.9			5.9	46.6	+ 20.2
31 กมลาไสย	Kamalasai		T	T	2.8				2.8	66.2	+ 16.1
32 ร้อยเอ็ด	**ROI ET***				2.5				2.5	36.6	- 8.2

สถานีฝน	Station	วันที่และจำนวนน้ำฝนเป็นมิลลิเมตร Date and amount of rainfall in millimetres							ฝนรวม มม. Total rainfall mm.	ฝนรวมตั้งแต่ 1 มกราคม Accumulative rainfall since 1 January	
		มีนาคม March								ปริมาณ มม. Amount mm.	สูงต่ำกว่าปกติ Above or below Normal
		20	21	22	23	24	25	26			
33 โพนทอง	Phon Thong						58.5		58.5	58.5	+ 28.9
34 ธวัชบุรี	Thawatchaburi										
35 อาจสามารถ	At Samat										
36 เสลภูมิ	Selaphum										
37 จตุรพักตร์พิมาน	Chaturaphak Phiman				21.5				21.5	82.3	+ 52.8
38 เกษตรวิสัย	Kaset Wisai				5.4				5.4	39.5	- 8.1
39 สุวรรณภูมิ	Suwannaphum										
40 มหาสารคาม	MAHA SARAKHAM				10.1				10.1	103.8	+ 41.1
41 เชียงยืน	Chiang Yun								0.0	68.2	+ 31.0
42 กันทรวิชัย	Kantharawichai				8.0				8.0	78.7	+ 29.2
43 โกสุมพิสัย	Kosum Phisai*								0.0	40.7	- 4.9
44 บรบือ	Borabu				14.8				14.8	46.2	- 16.1
45 วาปีปทุม	Wapi Pathum					5.2			5.2	8.2	- 20.7
46 พยัคฆภูมิพิสัย	Phayakkhaphum Phisai								0.0	35.1	- 2.2
47 ขอนแก่น	KHON KAEN*		T	8.8	0.7				9.5	19.1	- 43.9
48 น้ำพอง	Nam Phong		5.8						5.8	48.5	+ 18.1
49 ภูเวียง	Phu Wiang						20.0		20.0	85.6	+ 30.5
50 ชุมแพ	Chum Phae			16.1		16.7			32.8	34.8	- 13.1
51 มัญจาคีรี	Mancha Khiri				24.0		30.2		54.2	54.2	+ 15.1
52 ชนบท	Chonnabot				9.8	7.2	18.7		35.7	81.6	+ 21.0
53 บ้านไผ่	Ban Phai				6.9		2.8		9.7	37.1	- 7.6
54 พล	Phon				15.2				15.2	133.9	+ 68.0
55 หนองสองห้อง	Nong Song Hong			2.2	49.3				51.5	73.8	+ 38.3
56 ชัยภูมิ	CHAIYAPHUM*	T		T	32.7	5.8	9.8		48.3	56.6	- 11.4
57 เกษตรสมบูรณ์	Kaset Sombun										
58 ภูเขียว	Phu Khieo								0.0	7.6	- 41.4
59 คอนสวรรค์	Khon Sawan			34.5	7.0	4.0			45.5	64.3	+ 23.7
60 จัตุรัส	Chatturat								0.0	12.8	- 78.5
61 บำเหน็จณรงค์	Bamnet Narong										
62 นครราชสีมา	NAKHON RATCHASIMA*	T	T		0.2		T	T	0.2	61.1	- 12.2
63 บัวใหญ่	Bua Yai										
64 คง	Khong					9.9			9.9	26.3	- 37.5
65 ด่านขุนทด	Dan Khun Thot								0.0	9.6	- 36.4
66 โนนไทย	Non Thai			9.4					9.4	44.2	- 1.9
67 โนนสูง	Non Sung								0.0	44.5	- 5.6
68 พิมาย	Phimai								0.0	1.5	
69 สีคิ้ว	Sikhiu		2.1		22.0				24.1	51.6	- 16.2
70 สูงเนิน	Sung Noen								0.0	15.0	- 59.0
71 ปักธงชัย	Pak Thong Chai	8.9							8.9	20.7	- 40.4
72 ชุมพวง	Chok Chai*	13.0							13.0	33.5	- 21.0
73 ครบุรี	Khon Buri				10.0				10.0	20.1	- 45.0

สถานีฝน	Station	วันที่และจำนวนน้ำฝนเป็นมิลลิเมตร Date and amount of rainfall in millimeters							ฝนรวม มม. Total rainfall mm	ฝนรวมตั้งแต่ 1 มกราคม Accumulative rainfall since 1 January	
		มีนาคม March								ปริมาณ มม. Amount mm.	สูงต่ำกว่าปกติ Above or below Normal
		20	21	22	23	24	25	26			
74 บุรีรัมย์	BURI RAM										
75 พุทไธสง	Phutthaisong								0.0	45.7	+ 5.5
76 สตึก	Satuk	4.8							4.8	25.3	- 26.3
77 ลำปลายมาศ	Lam Phai Mat					3.8			3.8	13.7	- 41.3
78 นางรอง	Nang Rong	10.2			1.0				11.2	14.0	- 38.6
79 สุรินทร์	SURIN	T							T	65.2	+ 27.8
80 รัตนบุรี	Rattanaburi								0.0	43.1	- 2.5
81 ท่าตูม	Tha Tum		5.3	2.1	4.9				12.3	52.2	+ 20.1
82 ศีขรภูมิ	Sikhoraphum										
83 ปราสาท	Prasat		17.3						17.3	22.3	- 11.3
84 สังขะ	Sangkha								0.0	48.0	+ 25.2
85 ศรีสะเกษ	SI SA KET								0.0	88.1	+ 60.2
86 ราษีไศล	Rasi Salai			23.2					23.2	70.3	+ 31.9
87 กันทรารมย์	Kanthararom								0.0	41.8	+ 23.1
88 ขุขันธ์	Khukhan								0.0	87.9	+ 56.4
89 ขุนหาญ	Khun Han								0.0	47.5	+ 20.7
90 กันทรลักษ์	Kantharalak								0.0	48.2	+ 7.5
91 อุบลราชธานี	UBON RATCHATHANI *		T	2.5					2.5	26.2	- 27.4
92 เขมราฐ	Khemarat								0.0	129.0	+ 86.5
93 อำนาจเจริญ	Amnat Charoen								0.0	106.6	+ 62.8
94 ยโสธร	Yasothon								0.0	10.0	- 33.8
95 ตระการพืชผล	Trakan Phutphon								0.0	44.7	+ 11.1
96 มหาชนะชัย	Maha Chana Chai	1.9		2.7					4.6	95.2	+ 55.9
97 เขื่องใน	Khuang Nai			2.4					2.4	85.4	+ 48.5
98 โขงเจียม	Khong Chiam								0.0	129.8	+ 90.1
99 เดชอุดม	Det Udom								0.0	42.5	+ 18.0
100 บุณฑริก	Buntharik								0.0	63.9	+ 43.0
ภาคกลาง	**CENTRAL PART**										
1 นครสวรรค์	NAKHON SAWAN		T					10.6	10.6	66.6	- 2.5
2 บรรเทาทิศัย	Banphot Phisai								0.0	5.6	- 36.2
3 ชุมแสง	Chumsaeng								0.0	12.6	- 49.1
4 หนองบัว	Nong Bua										
5 ลาดยาว	Lat Yao								0.0	78.1	+33.1
6 ท่าตะโก	Tha Tako								0.0	30.0	- 37.8
7 พยุหคีรี	Phayuha Khiri								0.0	62.0	+ 21.7
8 ตาคลี	Takhli								0.0	81.6	+ 28.4
9 อุทัยธานี	UTHAI THANI								0.0	38.6	- 17.8
10 สว่างอารมณ์	Sawang Arom								0.0	13.2	- 18.1
11 บ้านไร่	Ban Rai								0.0	31.3	+ 21.9
12 ทัพทัน	Thap than								0.0	36.2	- 22.3
13 หนองฉาง	Nong Chang		1.3						1.3	59.5	- 6.5

สถานีฝน	Station	วันที่และจำนวนน้ำฝนเป็นมิลลิเมตร Date and amount of rainfall in millimetres							ฝนรวน มม. Total rainfall mm.	ฝนรวมตั้งแต่ 1 มกราคม Accumulative rainfall since 1 January	
		มีนาคม March								ปริมาณ มม. Amount mm.	สูงต่ำกว่าปก Above or below Normal
		20	21	22	23	24	25	26			
14 หนองขาหย่าง	Nong Khayang								0.0	60.5	+ 11.9
15 ชัยนาท	CHAI NAT								0.0	55.3	+ 7.5
16 มโนรมย์	Manorom								0.0	102.2	+ 56.3
17 วัดสิงห์	Wat Sing								010	44.1	- 23.4
18 หันคา	Hankha								0.0	56.7	+ 10.6
19 สิงห์บุรี	SING BURI								0.0	99.7	+ 42.1
20 อินทร์บุรี	In Buri								0.0	49.8	- 5.8
21 บางระจัน	Bang Rachan								0.0	99.5	+ 32.2
22 พรหมบุรี	Phrom Buri								0.0		
23 ลพบุรี	LOP BURI*								0.0	101.8	+ 24.3
24 บ้านหมี่	Ban Mi								0.0	52.1	- 7.3
25 บัวชุม	Bua Chum*							0.6	0.6	17.1	- 66.5
26 ชัยบาดาล	Chai Baden								0.0	34.0	- 21.7
27 พัฒนานิคม	Phatthana Nikhom								0.0	38.8	- 37.8
28 โคกสำโรง	Khok Samrong								0.0	18.1	- 35.7
29 ท่าวุ้ง	Tha Wung								0.0	54.8	- 4.1
30 สุพรรณบุรี	SUPHAN BURI*								0.0	46.7	- 8.2
31 เดิมบางนางบวช	Doembang Nangbuat								0.0	65.2	+ 12.0
32 สามชุก	Sam Chuk								0.0	137.3	+ 91.0
33 ดอนเจดีย์	Don Chedi								0.0		
34 ศรีประจันต์	Si Phrachan								0.0		
35 อู่ทอง	U Thong								0.0	60.3	+ 30.2
36 บางปลาม้า	Bang Pa Ma								0.0	31.0	+ 3.9
37 สองพี่น้อง	Song Phi Nong								0.0	20.8	- 6.1
38 อ่างทอง	ANG THONG								0.0	128.5	+ 75.6
39 โพธิ์ทอง	Pho Thong								0.0	152.0	+107.2
40 ไชโย	Chaiyo								0.0	161.1	+137.8
41 วิเศษชัยชาญ	Wiset Chai Chan								0.0	100.5	+ 69.9
42 ป่าโมก	Pa Mok								0.0	83.3	+ 41.9
43 สระบุรี	SARABURI								0.0	120.6	+ 67.8
44 พระพุทธบาท	Phra Phutthabat								0.0		
45 บ้านหมอ	Ban Mo								0.0	49.0	+ 21.6
46 เสาไห้	Sao Hai								0.0	170.2	+107.9
47 แก่งคอย	Kaeng Khio								0.0	114.0	+ 94.5
48 หนองแค	Nong Khae								0.0	101.0	+ 21.3
49 พระนครศรีอยุธยา	PHRA NAKHON SI AYUTTHAYA								0.0	39.6	+ 23.8
50 ท่าเรือ	Tha Rua								0.0	54.3	- 8.4
51 ผักไห่	Phak Hai								0.0	92.0	+ 50.0
52 บางบาล	Bang Ban								0.0	104.0	+ 68.0
53 เสนา	Sena								0.0	128.8	+ 88.0
54 บางไทร	Bang Sai								0.0	103.3	+ 50.6

สถานีฝน	Station	วันที่และจำนวนน้ำฝนเป็นมิลลิเมตร Date and amount of rainfall in millimeters มีนาคม March 20	21	22	23	24	25	26	ฝนรวม มม. Total rainfall mm.	ฝนรวมตั้งแต่ 1 มกราคม Accumulative rainfall since 1 January ปริมาณ มม. Amount mm.	สูงต่ำกว่าปกติ Above or below Normal
55 บางปะอิน	Bang Pa-in								0.0	65.8	+ 24.3
56 ปทุมธานี	PATHUM THANI								0.0	81.8	+ 26.7
57 หนองเสือ	Nong Sua								0.0	56.6	- 22.7
58 ธัญบุรี	Thanyaburi								0.0	12.4	- 43.7
59 รังสิต	Rangsit								0.0	24.0	- 39.8
60 ลำลูกกา	Lam Luk Ka								0.0	96.7	+ 35.7
61 นนทบุรี	NONTHABURI										
62 บางบัวทอง	Bang Bua Thong								0.0	92.9	- 43.7
63 ธนบุรี	THON BURI										
64 ตลิ่งชัน	Taling Chan										
65 บางขุนเทียน	Bang Khun Thian										
66 ราษฎร์บูรณะ	Rat Burana										
67 กรุงเทพมหานคร	BANGKOK METROPOLIS								0.0	128.1	+ 61.6
68 สนามบินดอนเมือง	Don Muang Airport*								0.0	109.2	+ 51.2
69 บางเขน	Bang Khen								0.0	89.5	+ 27.0
70 มีนบุรี	Min Buri								0.0	0.4	- 37.7
71 ลาดกระบัง	Lat Krabang								0.0	55.2	+ 10.1
72 ศูนย์วิจัยบางนา	Bangk Na*								0.0	148.8	
73 กาญจนบุรี	KANCHANABURI*	T							T	47.1	- 0.8
74 สังขละบุรี	Sangkhla Buri										
75 เพชรบูรณ์	Pilok										
76 ทองผาภูมิ	Thong Pha Phum*								0.0	30.3	- 2.0
77 ศรีสวัสดิ์	Si Sawat										
78 ไทรโยค	Sai Yok										
79 พนมทวน	Phanom Thuan								0.0	90.9	+ 70.5
80 ท่าม่วง	Tha Muang								0.0	66.5	+ 56.1
81 นครปฐม	NAKHON PATHOM								0.0	40.6	- 9.8
82 บางเลน	Bang Len										
83 นครชัยศรี	Nakhon Chaisi								0.0	38.1	+ 1.2
84 ราชบุรี	RATCHABURI								0.0	3.6	- 18.0
85 บ้านโป่ง	Ban Pong								0.0	37.5	- 2.2
86 โพธาราม	Photharam								0.0	53.1	+ 18.4
87 ดำเนินสะดวก	Damnoen Saduak								0.0		
88 ปากท่อ	Pak Tho								0.0	11.2	- 11.9
89 สมุทรสงคราม	SAMUT SONGKHRAM								0.0	134.0	+100.2
90 บางคนที	Bang Khonthi								0.0	39.3	+ 5.7
91 อัมพวา	Amphawa								0.0	41.8	+ 1.7
92 สมุทรสาคร	SAMUT SAKHON								0.0	63.0	- 5.1
93 กระทุ่มแบน	Kratum Baen								0.0	153.1	+112.1
94 สมุทรปราการ	SAMUT PRAKAN								0.0	260.0	+186.9
95 บางพลี	Bang Phli								0.0	187.8	+114.8

สถานีฝน	Station	วันที่และจำนวนน้ำฝนเป็นมิลลิเมตร Date and amount of rainfall in millimeters							ฝนรวม มม. Total rainfall mm.	ฝนรวมตั้งแต่ 1 มกราคม Accumulative rainfall since 1 January	
		มีนาคม March								ปริมาณ มม. Amount mm.	สูงต่ำกว่าปี Above or below Normal
		20	21	22	23	24	25	26			
ภาคตะวันออก	**EASTERN PART**										
1 นครนายก	NAKHON NAYOK	9.9							9.9	110.9	+ 67.1
2 บ้านนา	Ban Na								0.0	101.1	+ 37.9
3 ปากพลี	Pak Phli								0.0		
4 องครักษ์	Ongkharak								0.0	140.1	+ 83.3
5 ปราจีนบุรี	PRACHIN BURI *								0.0	128.4	+ 27.5
6 ประจันตคาม	Prachantakham								0.0	56.8	- 14.6
7 บ้านสร้าง	Ban Sang								0.0	96.0	+ 31.8
8 ศรีมหาโพธิ	Si Maha Phot						12.5		12.5	117.1	+ 45.5
9 กบินทร์บุรี	Kabin Buri*		T				T		T	114.3	+ 67.7
10 สระแก้ว	Sa Kaeo								0.0		
11 วัฒนานคร	Watthana Nakhon								0.0	98.5	+ 27.9
12 อรัญประเทศ	Aranyaprathet *								0.0	39.7	- 44.0
13 ฉะเชิงเทรา	CHACHOENGSAO								0.0	36.9	- 7.1
14 บ้านโพธิ์	Ban Pho								0.0	56.8	+ 15.3
15 ชลบุรี	CHON BURI *						0.4		0.4	184.7	+109.3
16 พานทอง	Phan Thong								0.0	88.5	+ 40.0
17 บ้านบึง	Ban Bung								0.0	59.9	- 32.8
18 เกาะสีชัง	Ko Sichang *								0.0	252.3	+187.5
19 ศรีราชา	Si Racha								0.0	68.3	+ 10.0
20 สัตหีบ	Sattahip *							T	T	310.4	+160.7
21 ระยอง	RAYONG										
22 บ้านค่าย	Ban Khai								0.0	158.8	+ 81.5
23 แกลง	Klaeng								0.0	168.1	+ 83.4
24 จันทบุรี	CHANTHABURI *								0.0	124.2	- 2.4
25 ท่าใหม่	Tha Mai								0.0	89.3	- 19.2
26 มะขาม	Makham								0.0		
27 ตราด	TRAT					5.2			5.2	129.2	- 51.4
28 เขาสมิง	Khao Saming					74.8			74.8	257.1	+159.2
29 แหลมงอบ	Laem Ngop								0.0	122.3	
30 คลองใหญ่	Khlong Yai *		1.6	0.4		13.4	13.8	6.9	36.1	251.7	+ 34.8
ภาคใต้	**SOUTHERN PART**										
1 เพชรบุรี	PHETCHABURI								0.0	30.4	- 6.6
2 บ้านแหลม	Ban Laem								0.0		
3 บ้านลาด	Ban Lat								0.0	64.1	+ 26.8
4 ท่ายาง	Tha Yang								0.0	54.1	+ 31.2
5 ชะอำ	Cha-am								0.0	48.1	+ 3.9
6 ประจวบคีรีขันธ์	PRACHUAP KHIRI KHAN *						T		T	268.5	+ 88.1
7 หัวหิน	Hua Hin *								0.0	106.4	+ 28.3
8 ปราณบุรี	Pran Buri								0.0	37.6	
9 ชุมพร	CHUMPHON *								0.0	458.8	+210.0

สถานีฝน	Station	วันที่และจำนวนน้ำฝนเป็นมิลลิเมตร Date and amount of rainfall in millimeters							ฝนรวม มม. Total rainfall mm.	ฝนรวมตั้งแต่ 1 มกราคม Accumulative rainfall since 1 January	
		มีนาคม March								ปริมาณ มม. Amount mm.	สูงต่ำกว่าปกติ Above or below Normal
		20	21	22	23	24	25	26			
10 ท่าแซะ	Tha Sae								0.0	320.8	+119.9
11 สวี	Sawi								0.0	368.1	+161.4
12 หลังสวน	Lang Suan					23.4			23.4	276.0	+ 83.8
13 **สุราษฎร์ธานี**	**SURAT THANI***								0.0	67.3	- 34.6
14 ไชยา	Chaiya								0.0	129.1	+ 44.9
15 เกาะสมุย	Ko Samui*								0.0	378.9	+266.9
16 พุนพิน	Phunphin								0.0	48.2	- 60.4
17 ท่าฉาง	Tha Chang								0.0	83.1	- 70.2
18 กาญจนดิษฐ์	Kanchanadit										
19 บ้านนาสาร	Ban Na San										
20 **นครศรีธรรมราช**	**NAKHON SI THAMMARAT***								0.0	147.4	-151.5
21 สิชล	Sichon								0.0	66.7	-175.4
22 ท่าศาลา	Tha Sala								0.0	119.5	- 81.6
23 ฉวาง	Chawang					5.6			5.6	49.1	- 53.0
24 ทุ่งสง	Thung Song								0.0	5.2	-134.4
25 ร่อนพิบูลย์	Ron Phibun								0.0	104.0	-101.5
26 ปากพนัง	Pak Phanang								0.0		
27 **พัทลุง**	**PHATTHALUNG**								0.0	125.2	-180.3
28 ควนขนุน	Khuan Khanun								0.0	186.9	
29 ปากพยูน	Pak Phayun								0.0	22.6	
30 เขาชัยสน	Khao Chaison								0.0	60.9	
31 **สงขลา**	**SONGKHLA***	3.4	0.4					3.0	6.8	92.8	-122.9
32 รัตภูมิ	Rattaphum	4.7							4.7	50.2	-165.5
33 หาดใหญ่	Hat Yai							T	T	14.9	
34 สะเดา	Sadao								0.0		
35 **ปัตตานี**	**PATTANI***							8.9	8.9	32.6	+ 91.0
36 หนองจิก	Nong Chik								0.0		
37 ยะหริ่ง	Yaring								0.0		
38 มายอ	Mayo								0.0	40.2	
39 โคกโพธิ์	Khok Pho								0.0	20.5	
40 ปะนาเระ	Panare								0.0	11.8	
41 **ยะลา**	**YALA**								0.0	7.9	
42 ยะหา	Yaha								0.0	30.3	
43 รามัน	Raman								0.0	82.3	
44 บันนังสตา	Bannang Satar								0.0	32.1	
45 เบตง	Betong								0.0	123.5	
46 **นราธิวาส**	**NARATHIWAT***	0.4						38.3	38.7	125.0	-249.7
47 ยี่งอ	Yi-ngo								0.0	81.0	
48 ระแงะ	Rangae								0.0	8.2	
49 ตากใบ	Tak Bai								00		
50 สุไหงโกลก	Sungai Kolok								0.0	60.2	

สถานีฝน	Station	วันที่และจำนวนน้ำฝนเป็นมิลลิเมตร Date and amount of rainfall in millimeters							ฝนรวม มม. Total rainfall mm.	ฝนรวมตั้งแต่ 1 มกราคม Accumulative rainfall since 1 January	
		มีนาคม March								ปริมาณ มม. Amount mm.	สูงต่ำกว่าปกติ Above or below Normal
		20	21	22	23	24	25	26			
51 ระนอง	RANONG					T			T	39.9	- 41.6
52 กระบุรี	Kra Buri					8.5			8.5		
53 พังงา	PHANGNGA	18.5				9.2			27.7	133.5	- 87.7
54 ตะกั่วป่า	Takua Pa					13.6	14.3		27.9	165.7	
55 กะปง	Kapong			16.5		19.4			35.9	151.5	
56 ท้ายเหมือง	Thai Muang	8.8							8.8	176.8	
57 ตะกั่วทุ่ง	Takua Thung	16.5					28.7		45.2	191.3	
58 ทับปุด	Thap Put	10.0					20.4		30.4	113.8	
59 ภูเก็ต	PHUKET*								0.0	24.0	- 77.4
60 สนามบินภูเก็ต	Phuker Airport*						3.2		3.2	64.4	- 68.2
61 กระบี่	KRABI								0.0	65.9	
62 อ่าวลึก	Ao Luk								0.0	99.1	
63 คลองท่อม	Khlong Tom					1.1			1.1	34.6	
64 ตรัง	TRANG		T						T	83.5	- 49.7
65 สนามบินตรัง	Trang Airport*										
66 สิเกา	Sikao								0.0	17.5	
67 ย่านตาขาว	Yan Ta Khao								0.0	31.1	
68 ปะเหลียน	Palian								0.0	9.2	
69 สตูล	SATUN	2.7	10.4						13.1	13.4	-129.1
70 ทุ่งหว้า	Thung Wa								0.0	25.0	

สถานีฝน	Station	วันที่และจำนวนน้ำฝนเป็นมิลลิเมตร Date and amount of rainfall in millimeters							ฝนรวม มม. Total rainfall mm.	ฝนรวมตั้งแต่ 1 มกราคม Accumulative rainfall since 1 January	
		มีนาคม March								ปริมาณ มม. Amount mm.	สูงต่ำกว่าปกติ Above or below Normal
		20	21	22	23	24	25	26			
กรุงเทพมหานคร	**BANGKOK METROPOLIS**										
1 สถานีเครื่องรับส่งวิทยุนนทบุรี	Overseas Radio Receiving Station										
2 ร.ร. การช่างนนทบุรี	Nonthaburi Trade School								0.0	11.6	
3 พลังงานปรมาณูแห่งชาติ	Atomic Energy For Peace								0.0	56.5	
4 กองกำกับการรถวิทยุ ฯ	MMP. Sub Division Car Center								0.0	144.8	
5 วิทยาลัยครูจันทรเกษม	Chankasem College Education										
6 การไฟฟ้าฝ่ายผลิต	Electrical Supply Authority								0.0	67.0	
7 ศูนย์ฝึกการบินพลเรือน	Civil Aviation Training Center								0.0	6.5	
8 ร.ร. โยธินบูรณะ	Yothin Burana School										
9 สถานีรถไฟบางบำหรุ	Bang Bamru Railway Station										
10 ร.ร. พาณิชการสยาม	Siam Commercial School								0.0	72.0	
11 ร.ร. การประชาสัมพันธ์	Public Relation School								0.0	93.9	
12 ร.ร. สามเสนนอก	Sam Sen Nok School								0.0	79.8	
13 มหาวิทยาลัยรามคำแหง	Ramkhamhaeng University								0.0	78.3	
14 ร.ร. ศรีอุดัย	Sri Udai School								0.0	153.7	
15 ร.ร. จิตรลดา	Chitlada School								0.0	45.0	
16 [illegible]บางกะปิ	Bangkapi Boundary										
17 เขตหนองจอก	Nong Chok Boundary								0.0	20.4	
18 กระทรวงศึกษาธิการ	Ministry of Education								0.0	36.8	
19 ร.ร. ช่างกลวิทยา	Changkol Vitthaya School								0.0	36.1	
20 ร. 1 พัน 2 รอ.	Second Infantry Battalion										
21 บ้านมนังคศิลา	Ban Manangkha Sila								0.0	99.9	
22 ร.ร. โยสิตสโมสร	Kosit Samosorn School								0.0	117.5	
23 ประตูน้ำปทุมวัน	Pathumvan Irr.								0.0	82.5	
24 ร.ร. เฉลิมสาสน์ศึกษา	Chaloemsart Suksa School								0.0	56.0	
25 วิทยาลัยเพาะช่าง	Poh Chang College								0.0	24.2	
26 ร.ร. มาแตร์เดอี	Mater Dei School								0.0	46.2	
27 สถานีจ่ายไฟฟ้าบางกะปิ	Sup Center of Electrial Supply-Bangkapi								0.0	52.9	
28 วิทยาลัยพาณิชการธนบุรี	Thonburi Commercial College								0.0	30.8	
29 วิทยาลัยครูบ้านสมเด็จ	Bansomdet Teacher College										
30 เขตคลองสาน	Khlong San Boundary										
31 ร.ร. เตรียมทหาร	Armed Force Academy Preparatory-School								0.0	87.0	
32 ร.ร. กรุงเทพคริสเตียน	Bangkok Christian College								0.0	46.6	
33 ร.ร. ศรีวิกรม์	Srivikorn School										
34 ประตูน้ำพระโขนง	Prakhanong Irr.								0.0	128.2	
35 ร.ร. สมจิตศึกษา	Somchit Suksa School										
36 ร.ร. ยานนาวศริทยาคม	Yannaves Vitthayakhom School								0.0	85.1	
37 [illegible] พระโขนง	Prakhanong School										
38 ร.ร. ช่องนนทรี	Chong Nonthri School								0.0	127.9	

อุณหภูมิสูงสุดและต่ำสุดประจำวันที่ ๒๐ – ๒๖ มีนาคม ๒๕๒๑

Daily Max. and Min. Temperature 20 – 26 March 1978

สถานี	Station	อุณหภูมิสูงสุดและต่ำสุดเป็นองศา ซ. Max. and Min. Temperature in degree C.							เฉลี่ยสูงสุด ต่ำสุด Average Max. Min.	เฉลี่ยในสัปดาห์ Weekly Mean	ค่าปกติประจำเดือน Monthly Normal
		20	21	22	23	24	25	26			
ภาคเหนือ	**NORTHERN PART**										
1 เชียงราย	CHIANG RAI	34.6 16.2	34.7 17.3	35.4 16.0	34.5 15.0	35.2 16.5	33.8 15.0	33.2 16.4	34.5 16.1	25.3	24.6
2 แม่ฮ่องสอน	MAE HONG SON	35.6 18.8	37.0 20.0	37.0 19.2	37.6 19.0	36.7 18.5	36.2 16.2	36.7 18.0	36.7 18.5	27.6	26.4
3 เชียงใหม่	CHIANG MAI	35.0 20.2	35.5 20.0	36.8 19.8	36.5 20.0	36.8 18.8	36.0 17.2	36.0 19.8	36.1 19.4	27.8	26.1
4 น่าน	NAN	36.4 22.8	36.4 21.7	39.8 19.9	39.2 20.1	36.5 21.8	37.4 20.9	36.3 22.8	37.7 21.5	29.6	26.8
5 ท่าวังผา	Tha Wang Pha	36.3 20.9	37.2 20.4	37.8 18.4	37.2 15.5	36.1 20.4	36.1 20.0	36.4 21.0	36.7 19.5	28.1	
6 ลำปาง	LAMPANG	37.1 23.5	39.0 23.1	40.4 21.4	39.3 21.0	38.4 18.5	36.8 16.8	38.7 20.5	38.5 20.7	29.6	27.2
7 แม่สะเรียง	Mae Sariang	34.2 18.7	35.8 19.0	36.7 17.6	37.5 17.0	36.5 18.6	36.3 15.8	37.3 17.5	36.3 17.7	27.0	26.7
8 แพร่	PHRAE	36.2 24.2	38.0 24.2	38.7 23.4	38.8 22.8	37.8 21.2	36.8 21.7	37.4 25.3	37.7 23.3	30.5	27.6
9 อุตรดิตถ์	UTTARADIT	38.0 24.6	40.2 24.2	41.2 23.2	41.3 21.7	39.5 23.4	38.7 22.7	38.6 25.2	39.6 23.8	31.6	29.0
10 ตาก	TAK	38.4 25.7	40.4 25.6	40.6 27.5	41.8 25.7	40.7 24.7	39.2 24.8	39.4 22.7	40.1 25.2	32.7	30.4
11 เขื่อนภูมิพล	Bhumibol Dam	36.9 23.7	38.8 23.0	39.3 27.5	40.1 21.9	39.5 23.1	38.6 21.4	38.8 21.4	38.9 23.1	31.0	29.5
12 พิษณุโลก	PHITSANULOK	35.8 25.1	38.2 26.5	38.5 26.1	38.5 26.0	36.1 26.8	36.7 26.4	37.7 27.0	37.6 22.6	30.1	29.3
13 แม่สอด	Mae Sot	35.8 21.9	36.8 21.2	36.1 22.0	37.8 19.7	36.8 21.2	37.1 21.2	37.5 18.8	36.8 20.9	28.9	28.1
14 เพชรบูรณ์	PHETCHABUN	36.7 22.8	38.8 25.7	40.1 26.6	39.1 27.1	38.5 25.5	38.9 26.5	38.4 26.7	38.6 25.8	32.2	28.6
15 หล่มสัก	Lom Sak	37.2 22.6	38.0 25.0	38.2 25.6	38.5 24.5	36.7 25.6	37.8 25.4	36.8 24.2	37.6 24.7	31.2	
16 วิเชียรบุรี	Wichian Buri	37.4 21.4	39.1 24.0	38.4 24.6	40.4 24.4	39.2 24.6	39.0 24.0	38.0 23.4	38.8 23.8	31.3	
ภาคตะวันออกเฉียงเหนือ	**NORTHEASTERN PART**										
1 หนองคาย	NONG KHAI	35.6 23.3	37.2 23.7	37.8 24.1	33.2 23.1	30.3 22.3	32.4 22.5	34.3 23.8	34.4 23.2	28.8	27.4
2 เลย	LOEI	37.4 22.7	38.8 23.2	39.0 23.0	34.5 23.5	32.6 22.7	34.0 23.0	34.5 21.7	35.8 22.8	29.3	26.7
3 อุดรธานี	UDON THANI	33.5 22.0	35.7 24.2	35.8 25.0	32.5 23.8	30.0 22.4	31.5 22.0	34.0 23.9	33.3 23.3	28.3	28.0
4 สกลนคร	SAKON NAKHON	33.7 24.3	35.4 24.5	35.1 23.7	30.8 21.9	27.5 20.0	29.3 19.8	33.6 21.5	32.2 22.2	27.2	27.2
5 นครพนม	NAKHON PHANOM	31.0 23.6	36.2 22.5	34.5 23.0	28.6 20.4	26.5 18.3	29.4 19.0	33.2 19.9	31.3 21.0	26.2	26.9
6 มุกดาหาร	Mukdahan	33.8 24.4	36.0 24.4	35.5 24.0	33.3 22.0	27.2 19.7	31.4 19.3	34.2 21.5	33.1 22.2	27.7	27.7
7 ขอนแก่น	KHON KAEN	36.0 23.9	38.5 26.1	38.9 26.7	35.0 25.4	31.4 23.7	34.0 23.3	36.0 23.9	35.7 24.7	30.2	28.8
8 โกสุมพิสัย	Kosum Phisai	35.5 24.4	37.0 25.1	38.0 25.8	34.5 24.6	28.5 22.2	31.6 22.8	22.7	34.4 27.9	31.2	
9 ร้อยเอ็ด	ROI ET	35.7 24.7	36.4 25.0	37.5 26.0	35.5 23.0	39.8 21.8	31.2 22.0	35.3 23.7	34.5 23.7	29.1	28.6
10 ชัยภูมิ	CHAIYAPHUM	37.7 24.3	39.4 25.3	39.2 25.4	38.3 25.1	33.8 22.2	33.3 23.1	33.9 21.7	36.5 23.9	30.2	28.6
11 อุบลราชธานี	UBON RATCHATHANI	36.0 25.2	36.7 26.3	36.9 26.5	36.0 22.2	33.8 22.0	35.5 21.7	37.6 23.8	36.1 24.0	30.1	28.7
12 สุรินทร์	SURIN	36.6 23.6	37.0 23.8	37.9 25.3	36.4 25.2	36.6 24.6	36.8 24.5	37.6 24.2	37.0 24.5	30.8	28.8
13 ท่าตูม	Tha Tum	37.3 25.5	37.2 25.7	38.0 25.7	35.8 24.7	33.9 23.5	34.0 23.9	36.8 25.0	36.1 24.9	30.5	
14 นางรอง	Nang Rong	37.4 23.9	37.3 25.4	37.7 24.7	37.4 25.0	36.7 25.6	35.1 24.8	25.0	36.9	33.0	

สถานี	Station	อุณหภูมิสูงสุดและต่ำสุดเป็นองศา ซ. Max & Min. Temperature in degree C.							เฉลี่ยสูงสุด ต่ำสุด Average Max. Min.	เฉลี่ยในสัปดาห์ Weekly Mean	ค่าปกติประจำเดือน Monthly Normal
		20	21	22	23	24	25	26			
15 นครราชสีมา	NAKHON RATCHASIMA	38.0 23.4	39.1 24.2	40.4 24.3	40.1 24.0	36.3 24.7	37.5 24.0	38.1 23.6	38.8 24.0	31.4	29.0
16 โชคชัย	Chok Chai	37.6 24.0	38.7 25.0	38.3 24.5	38.8 24.5	36.8 24.0	36.3 23.6	24.1	37.8 24.2	31.0	
ภาคกลาง	**CENTRAL PART**										
1 นครสวรรค์	NAKHON SAWAN	39.1 26.8	38.9 26.8	40.1 26.7	40.2 27.0	39.6 26.4	37.0 27.8	38.4 26.8	39.0 27.2	33.1	30.3
2 ลพบุรี	LOP BURI	36.3 23.4	37.0 24.0	37.6 24.6	38.3 25.0	37.5 25.6	36.6 25.2	37.0 24.8	37.2 24.7	31.0	30.2
3 สุพรรณบุรี	SUPHAN BURI	36.9 23.9	36.6 24.5	38.4 24.8	39.6 25.6	39.0 25.6	36.0 25.0	36.7 24.5	37.6 24.8	31.2	29.9
4 กาญจนบุรี	KANCHANABURI	36.6 24.5	40.5 26.0	41.2 26.3	41.6 26.0	40.7 25.0	38.3 24.5	39.7 25.0	39.8 25.4	32.6	30.0
5 ทองผาภูมิ	Thong Pha Phum	38.1 21.5	38.1 22.2	39.3 21.3	39.1 18.6	38.7 18.5	39.4 21.2	38.2 22.1	38.7 20.8	29.8	
6 สนามบินดอนเมือง	Don Muang Airport	33.0 23.4	34.0 24.3	34.1 25.0	34.5 24.3	33.3 24.8	32.5 24.0	33.6 24.2	33.6 24.3	29.0	29.2
7 กรุงเทพมหานคร	BANGKOK METROPOLIS	33.8 25.8	34.8 26.6	34.7 26.9	36.1 27.5	34.7 28.0	34.5 27.6	34.9 26.8	34.8 27.0	30.9	29.3
8 ศูนย์วิจัย ฯ บางนา	Bang Na	34.0 25.3	35.5 26.2	34.5 26.8	36.1 27.4	34.5 27.5	35.0 27.4	35.5 26.5	35.0 26.7	30.9	
ภาคตะวันออก	**EASTERN PART**										
1 ปราจีนบุรี	PRACHIN BURI	35.5 24.6	36.0 25.2	37.2 25.0	37.0 25.2	37.0 25.0	35.8 25.2	36.4 26.0	36.4 25.2	30.8	29.4
2 กบินทร์บุรี	Kabin Buri	36.0 23.5	37.1 24.0	37.4 25.2	38.1 24.1	37.5 25.8	36.8 25.7	37.3 26.0	37.2 24.9	31.1	
3 อรัญประเทศ	Aranyaprathet	36.5 24.0	37.5 25.9	37.5 25.8	39.2 25.9	37.0 26.0	36.5 24.4	37.4 26.0	37.4 25.4	31.4	29.6
4 ชลบุรี	CHON BURI	33.8 24.9	35.0 25.8	35.5 26.8	35.4 26.7	37.8 27.0	34.7 26.1	34.9 26.5	35.3 26.3	30.8	28.7
5 เกาะสีชัง	Ko Si Chang	.. ..	32.2 ..	32.5 ..	33.0 ..	34.3 ..	33.2 ..	32.9 ..	..		
6 สัตหีบ	Sattahip	32.3 27.4	32.5 25.6	27.3	32.4 28.3	32.4 27.9	32.2 28.4	32.5 27.9	32.3 27.5	29.9	30.1
7 ระยอง	RAYONG										
8 จันทบุรี	CHANTHABURI	33.2 24.2	33.5 24.9	33.3 25.2	35.3 24.2	33.4 25.5	33.7 24.2	34.2 23.5	33.8 24.5	29.2	27.9
9 คลองใหญ่	Khlong Yai	33.6 24.6	33.3 24.1	33.3 24.7	34.3 22.8	33.7 25.5	32.7 23.1	32.5 22.6	33.3 23.9	28.6	27.6
ภาคใต้	**SOUTHERN PART**										
1 หัวหิน	Hua Hin	33.5 24.2	33.1 24.5	33.2 25.2	33.9 25.6	33.9 26.4	33.1 26.7	33.6 25.2	33.5 25.4	29.5	27.7
2 ประจวบคีรีขันธ์	PRACHUAP KHIRI KHAN	32.4 21.6	32.8 23.0	33.4 23.5	32.9 22.9	32.3 24.6	32.7 24.2	32.6 24.0	32.7 23.4	28.1	27.3
3 ชุมพร	CHUMPHON	33.1 22.8	33.2 23.5	34.5 23.1	34.6 23.3	33.3 23.3	33.0 23.4	33.4 23.6	33.6 23.3	28.5	27.2
4 สุราษฎร์ธานี	SURAT THANI	34.8 20.4	34.0 22.8	35.9 22.4	35.2 22.4	36.1 21.7	35.6 22.1	35.4 21.5	35.3 21.9	28.6	27.8
5 เกาะสมุย	Ko Samui	30.9 25.6	31.7 28.1	31.9 25.0	31.4 25.0	32.8 28.6	31.1 27.5	31.9 26.0	31.7 26.4	29.1	
6 นครศรีธรรมราช	NAKHON SI THAMMARAT	34.0 22.8	34.2 24.2	36.0 23.7	35.5 23.5	34.5 23.5	33.3 23.1	34.2 23.2	34.5 23.4	29.0	27.4
7 สงขลา	SONGKHLA	32.0 26.0	31.7 26.4	32.3 23.7	31.1 23.5	32.0 24.3	31.5 23.8	32.0 24.8	31.8 24.6	28.2	27.9
8 ปัตตานี	PATTANI	35.9 23.3	34.0 24.0	33.7 21.6	36.0 20.4	34.0 21.2	34.5 19.5	33.5 22.1	34.5 21.7	28.1	27.4
9 นราธิวาส	NARATHIWAT	34.0 24.0	34.0 25.1	33.0 24.7	33.6 23.4	32.5 23.3	33.0 22.1	32.8 24.7	33.3 23.9	28.6	27.1
10 ระนอง	RANONG	36.2 21.6	35.8 24.0	34.8 24.8	34.8 23.3	34.5 24.0	36.0 24.1	37.0 23.6	35.6 23.8	29.6	27.9
11 ภูเก็ต	PHUKET	36.0 26.0	35.7 26.0	34.0 25.6	35.8 24.9	35.6 25.5	35.9 24.5	35.5 24.0	35.5 25.2	30.4	28.5
12 สนามบินภูเก็ต	Phuket Airport	36.4 24.0	35.6 24.5	33.8 23.8	34.4 23.9	34.3 24.6	35.5 24.2	35.6 22.7	35.1 24.0	29.6	28.0
13 สนามบินตรัง	Trang Airport	36.9 22.8	37.2 24.1	36.6 22.7	38.6 23.6	37.9 21.8	36.5 22.0	36.5 22.7	37.2 22.8	30.0	28.7

แก้ไขเพิ่มเติมรายงานจำนวนน้ำฝนเนื่องจากได้รับรายงานภายหลัง สำหรับรายงานอากาศประจำสัปดาห์ ฉบับที่ ๑๑/๒๕๒๑

Corrections for late rainfall data reports in weekly weather report No. 11/2521

สถานีฝน	Station	วันที่และจำนวนน้ำฝนเป็นมิลลิเมตร Date and amount of rainfall in millimeters							ฝนรวม มม. Total rainfall mm.	ฝนรวมตั้งแต่ 1 มกราคม Accumulative rainfall since 1 January	
		มีนาคม March								ปริมาณ มม. Amount mm.	สูงต่ำกว่าปกติ Above or below Normal
		13	14	15	16	17	18	19			
ภาคเหนือ	**NORTHERN PART**										
73 วังทอง	Wang Thong						0.6	4.3	4.9	24.3	- 23.0
74 บางกระทุม	Bang Kratum							4.2	4.2	41.7	+ 0.4
75 กำแพงเพชร	KAMPHAENG PHEY							13.7	13.7	63.7	+ 27.8
76 พรานกระต่าย	Phan Kratai							9.3	12.6	52.1	+ 10.8
78 ขามุวรลักษบุรี	Khamu Woralaksaburi							14.8	14.8	167.1	+117.4
80 สามงาม	Sam Ngam							14.0	14.0	14.0	
ภาคตะวันออกเฉียงเหนือ											
5 วังสพุง	Wang Saphung						0.7		9.9	50.2	- 2.1
7 ศรีเชียงใหม่	Si Chiang Mai							4.6	39.8	71.9	+ 46.2
10 บึงกาฬ	Bung Kan						12.5	10.2	33.7	67.1	+ 30.2
11 เซกา	Seka						23.0	1.7	73.6	150.0	+136.2
18 วานรนิวาส	Wanon Niwat						25.0		25.0	60.5	+ 20.7
20 พรรณานิคม	Phanna Nikom						23.4	8.7	42.4	68.9	+ 22.2
22 บานแพง	Ban Phaeng						9.4	3.6	33.3	126.8	+ 79.7
24 นาแก	Na Kae						19.2		45.8	50.5	+ 0.2
25 ธาตุพนม	That Phanom						5.3		42.0	77.8	+ 27.6
27 กาฬสินธุ์	KALASIN							32.8	72.5	78.3	+ 42.5
28 ยางตลาด	Yang Talat							3.8	76.9	98.6	+ 50.4
29 สหัสขันธ์	Sahaysakhan							26.3	37.6	55.9	+ 6.1
31 กมลาไสย	Kamalasai							7.1	50.0	63.4	+ 25.9
40 มหาสารคาม	MAHA SARAKHAM							25.2	51.7	93.8	+ 45.4
41 เชียงยืน	Chiang Yun							34.0	51.5	68.2	+ 43.8
42 กันทรวิชัย	Kantharawichai						7.0	17.3	88.9	70.7	+ 34.8
46 พยัคฆภูมิพิสัย	Phayakkhaphum Phisai						10.2		19.1	35.1	+ 1.8
48 น้ำพอง	Nam Phong						15.9	22.1	38.0	42.7	+ 21.8
49 ภูเวียง	Phu Wiang							6.3	23.4	65.6	+ 20.6
63 บัวใหญ่	Bua Yai							1.2	3.5	16.4	- 38.4
65 ดานขุนทด	Dan Khun Thot							3.3	4.1	9.6	- 24.7
67 โนนสูง	Non Sung							1.5	8.0	44.5	+ 4.6
75 พุทไธสง	Phutthaisong						7.8	2.7	14.2	45.7	+ 14.3
85 ศรีสะเกษ	SI SA KET						27.6		29.3	88.1	+ 64.4
86 ราษีไศล	Rasi Salai						10.3		32.0	47.1	+ 13.8
88 ขุขันธ์	Khukhan						25.2		66.1	113.1	+ 93.3
90 กันทรลักษ์	Kantharalak						6.1		15.8	48.2	+ 19.3
92 เขมราฐ	Khemarat							4.5	40.5	129.0	+ 93.5
98 โขงเจียม	Khong Chiam						58.6		69.9	129.8	+ 44.0
100 บุณฑริก	Buntharik							19.7	49.9	63.9	+ 47.5

REMARKS

1. **Meteorological Department's Station** (with * mark). Rainfall observation is performed daily at 07.00 a.m. by the Meteorological Department's personnel. Therefore the daily amount of rainfall in this publication means the total amount of rainfall in 24 hr. period from 07.00 a.m. of the recorded date to 07.00 a.m. of the following day.

2. **Voluntary Rainfall Station** (without * mark), located at District and Province. Rainfall observation is performed daily at 09.00 a.m. by the voluntary observer. The daily amount of rainfall means the total amount of rainfall in 24 hr. period from 09.00 a.m. of the recorded date to 09.00 a.m. of the following day.

3. **Rainfall and Temperature Data.** The daily rainfall and temperature observations are submitted to the Meteorological Department soon after the measurement by the following means :—

   — By radio or telegraph from the Meteorological Department's stations.

   — By telegraph from voluntary rainfall stations

   Those daily reports generally arrive at the Meteorological Department from about 07.00 a.m. to 07.00 p.m.

4. **Rainfall Intensity in 1 day** (24 hours)

Light Rainfall	amounts	0.1 — 10.0	millimetres
Moderate Rainfall	,,	10.1 — 35.0	,,
Heavy Rainfall	,,	35.1 — 90.0	,,
Very Heavy Rainfall	,,	90.1	millimetres and above
Blank	represents	No rainfall or observation of rainfall does not arrive in time for publication.	
T	,,	Trace or light rainfall with amount less than 0.1 millimetres.	

Various Data in this publication are published hurriedly to service the user. Therefore the user should be cautious in using them. If there is any doubts please inquired the Meteorological Statistics Subdivision of the Climatology Division for further informations by dialing the number 3916054 and 3910178.

Meteorological Department
Bangkok Metropolis

Climatology Division

● กำหนดออก สัปดาห์ละ 1 ฉบับ ปีละ 52 ฉบับ

● ค่าบำรุง ฉบับละ 5 บาท ปีละ 150 บาท

● การบอกรับ ติดต่อที่กองภูมิอากาศ กรมอุตุนิยมวิทยา

โทร. 3916064

พิมพ์ที่โรงพิมพ์กรมอุตุนิยมวิทยา กระทรวงคมนาคม กรุงเทพมหานคร

นายสมิทธ ธรรมสโรช ผู้พิมพ์ผู้โฆษณา 2521

M06.1/593
T364we

กรมอุตุนิยมวิทยา กระทรวงคมนาคม

รายงานอากาศประจำสัปดาห์ ระหว่างวันที่ ๒๗ มีนาคม – ๒ เมษายน ๒๕๒๑

และ

การคาดหมายลักษณะอากาศ ระหว่างวันที่ ๓ – ๙ เมษายน ๒๕๒๑

ฉบับที่ ๑๓/๒๕๒๑

น.อ. ดร. ขจิต บัวจิตติ ร.น.

อธิบดีกรมอุตุนิยมวิทยา

CENTRAL LIBRARY
APR 20 1979

METEOROLOGICAL DEPARTMENT

MINISTRY OF COMMUNICATIONS

BANGKOK, THAILAND

WEEKLY WEATHER REPORT

DURING THE PERIOD 27 MARCH – 2 APRIL 1978

AND

WEATHER OUTLOOK

DURING 3 – 9 APRIL 1978

No.13/1978

Capt. Kajit Buajitti R.T.N.

Director – General

หมายเหตุ

1. **สถานีของกรมอุตุนิยมวิทยา** (มีเครื่องหมาย *) ทำการตรวจวัดจำนวนฝน ตกเวลา 07.00 น. ทุกวัน โดยเจ้าหน้าที่ของกรมอุตุนิยมวิทยา ดังนั้น จำนวนฝนรายวันในรายงานเล่มนี้ หมายถึงปริมาณฝนรวมในช่วงเวลา 24 ชั่วโมง ตั้งแต่เวลา 07.00 น. ของวันที่แจ้งไว้ในรายงาน จนถึงเวลา 07.00 น. ของวันรุ่งขึ้น

2. **สถานีฝนอำเภอและจังหวัด** (ไม่มีเครื่องหมาย *) ทำการตรวจวัดจำนวนฝนตกเวลา 09.00 น. ทุกวัน โดยเจ้าหน้าที่ ที่อยู่ในอำเภอหรือจังหวัดที่ได้รับแต่งตั้งจากกรมอุตุนิยมวิทยา ดังนั้น จำนวนฝนรายวัน หมายถึงปริมาณฝนรวมในช่วงเวลา 24 ชั่วโมง ตั้งแต่เวลา 09.00 น. ของวันที่แจ้งไว้ในรายงานจนถึงเวลา 09.00 น. ของวันรุ่งขึ้น

3. **ข้อมูลฝนและอุณหภูมิ** ที่พิมพ์ในรายงานเล่มนี้ เป็นข้อมูลที่เจ้าหน้าที่ผู้ทำการตรวจรายงานมาถึงกรมอุตุนิยมวิทยา ทุกวันภายหลังการตรวจ

   — สถานีของกรมอุตุนิยมวิทยา รายงานทางวิทยุโทรศัพท์หรือโทรเลข

   — สถานีฝนอำเภอและจังหวัด รายงานทางโทรเลข

   รายงานดังกล่าวนี้ กรมอุตุนิยมวิทยาจะได้รับตั้งแต่เวลาประมาณ 07.00 น. จนถึงเวลา 19.00 น.

4. **เกณฑ์ฝนใน 1 วัน** (24 ชั่วโมง)

ฝนเล็กน้อย	จำนวนตั้งแต่	0.1 — 10.0 มิลลิเมตร
ฝนปานกลาง	"	10.1 — 35.0 "
ฝนหนัก	"	35.1 — 90.0 "
ฝนตกหนักมาก	"	90.1 มิลลิเมตร ขึ้นไป
ช่องว่าง	หมายความว่า	ไม่มีฝนตกหรือยังไม่ได้รับรายงาน
T	"	ฝนตกน้อยไม่ถึง 0.1 มิลลิเมตร

ข้อมูลต่าง ๆ เหล่านี้ได้ดำเนินการจัดพิมพ์โดยรีบด่วน เพื่อสนองความต้องการแก่ผู้ใช้ จึงยังไม่ได้ทำการตรวจสอบ ฉะนั้น ผู้ใช้จึงควรพิจารณาข้อมูลก่อนที่จะนำไปใช้ หากมีข้อสงสัยประการใด โปรดติดต่อสอบถามเจ้าหน้าที่ งานสถิติอุตุนิยมวิทยา กองภูมิอากาศ โทรศัพท์ 3916064 และ 3910178

กองภูมิอากาศ กรมอุตุนิยมวิทยา

กรุงเทพมหานคร

การคาดหมายลักษณะอากาศใน ๗ วันข้างหน้า
ตั้งแต่วันที่ ๓ – ๙ เมษายน ๒๕๒๑
ลักษณะทั่วไป

สิ่มความกดอากาศสูงจากประเทศจีนจะแผ่ [illegible] ภาคตะวันออกเฉียงเหนือในระยะครึ่งแรกของสัปดาห์

ภาคเหนือ	อากาศร้อน และจะมีฝนบางแห่งทางตอนล่างของภาค
ภาคตะวันออกเฉียงเหนือ	จะมีฝนหรือฝนฟ้าคะนองเป็นแห่ง ๆ ในครึ่งแรกของสัปดาห์
ภาคกลาง ภาคตะวันออกรวมทั้งชายฝั่ง	อากาศร้อนและจะมีฝนบางแห่ง ส่วนมากในภาคตะวันออก
ภาคใต้ฝั่งตะวันออก	จะมีฝนเป็นแห่ง ๆ ส่วนมากทางตอนล่างของภาค
ภาคใต้ฝั่งตะวันตก	จะมีฝนเป็นแห่ง ๆ ในระหว่างบ่ายถึงค่ำ
กรุงเทพมหานคร	อุณหภูมิจะสูงขึ้นโดยทั่วไป

กรมอุตุนิยมวิทยา
๓ เม.ย. ๒๒

Weather outlook for the period 3 – 9 April 1978
General Situation

The wedge of the high pressure area in China will extend to Northeastern Thailand during the first half of the week.

Northern Part:	Hot weather with isolated showers in the lower portion of the part.
Northeastern Part:	Widely scattered showers or thundershowers during the first half of the week.
Central Part: Eastern Part and Coastal Area:	Hot weather with isolated showers mainly in Eastern Part.
Southern Thailand East Coast:	Widely scattered showers mainly in the lower portion of the part.
Southern Thailand West Coast:	Widely scattered showers during afternoon and evening.
Bangkok Metropolis:	Increasing in temperature in general.

Meteorological Department
3 April 1978

สรุปลักษณะอากาศทั่วไปในรอบสัปดาห์

ตั้งแต่วันที่ ๒๗ มีนาคม – ๒ เมษายน ๒๕๒๑

๑. ระหว่างสัปดาห์นี้ยุ่มความกดอากาศต่ำอันเนื่องจากความร้อน ยังคงปกคลุมประเทศไทยตอนบนและมีลมฝ่ายใต้พัดปกคลุมประเทศไทยตลอดสัปดาห์ ลักษณะเช่นนี้ทำให้ประเทศไทยตอนบนมีอากาศร้อนอบอ้าวโดยทั่วไป ก็มีฝนบางแห่ง สำหรับภาคใต้มีฝนเป็นแห่ง ๆ โดยมีฝนตกหนักบางแห่งตลอดสัปดาห์

๒. รายงานอุณหภูมิสูงสุดในภาคต่าง ๆ ของประเทศไทยมีดังนี้.–

ภาคเหนือ	๔๑.๔ °ซ.ที่ อ.เมือง	จ.ตาก	เมื่อวันที่	๑ เม.ย.
ภาคตะวันออกเฉียงเหนือ	๔๐.๔ °ซ.ที่ อ.เมือง	จ.นครราชสีมา	"	๑ เม.ย.
ภาคกลาง	๔๐.๙ °ซ.ที่ อ.เมือง	จ.กาญจนบุรี	"	๒ เม.ย.
ภาคตะวันออก	๓๙.๑ °ซ.ที่ อ.อรัญประเทศ	จ.ปราจีนบุรี	"	๒ เม.ย.
ภาคใต้	๓๖.๒ °ซ.ที่ อ.เมือง	จ.ระนอง	"	๒๘ มี.ค.

๓. รายงานฝนสูงสุดในภาคต่าง ๆ ของประเทศไทยมีดังนี้

ภาคเหนือ	๑๒.๕ มม.ที่ อ.ชนแดน	จ.เพชรบูรณ์	เมื่อวันที่	๒๘ มี.ค.
ภาคตะวันออกเฉียงเหนือ	๓๓.๔ มม.ที่ อ.มุกดาหาร	จ.นครพนม	"	๒๗ มี.ค.
ภาคกลาง	๖๔.๔ มม.ที่ อ.ชัยบาดาล	จ.ลพบุรี	"	๒๗ มี.ค.
ภาคตะวันออก	๔๐.๕ มม.ที่ อ.ปากพลี	จ.นครนายก	"	๒๗ มี.ค.
ภาคใต้	๔๔.๐ มม.ที่ อ.เมือง	จ.ตรัง	"	๒๙ มี.ค.

กรมอุตุนิยมวิทยา

๓ เม.ย. ๒๑

Weekly Weather Summary

Period 27 March – 2 April 1978

1. During this week, the heat low cell continued to cover Upper Thailand and the southerly wind prevailed over the Country throughout the week. As the result, sultry weather in general with isolated rainshowers were experienced in Upper Thailand. Widely scattered rainshowers with isolated heavy falls were recorded in the Southern Part of Thailand throughout the week.

2. Hight temperature in various parts of Thailand were was follows:-

Northern Part	41.8 °C.at Amphoe Muang	Tak	on 1	Apr.
Northeastern Part	40.4 °C.at Amphoe Muang	Nakhon Ratchasima	" 1	Apr.
Central Part	40.9 °C.at Amphoe Muang	Kanchanaburi	" 2	Apr.
Eastern Part	39.1 °C.at Aranyaprathet	Prachin Buri	" 2	Apr.
Southern Part	36.2 °C.at Amphoe Muang	Ranong	" 28	Mar.

3. Heaviest rainfall in various parts of Thailand were as follows:-

Northern Part	12.5 mm.at Chon Daen	Phetchabun	on	28 Mar.
Northeastern Part	33.4 mm.at Mukdahan	Nakhon Phanom	"	27 Mar.
Central Part	64.4 mm.at Chai Badan	Lop Buri	"	7 Mar.
Eastern Part	80.5 mm.at Pak Phli	Nakhon Nayok	"	27 Mar.
Southern Part	94.0 mm.at Amphoe Muang	Trang	"	29 Mar.

Meteorolegical Department

3 April 1978

<u>ข่าวอากาศเพื่อการเกษตรประจำสัปดาห์</u>

เมื่อวันที่ 27 มีนาคม – 2 เมษายน 2521 มีลักษณะอากาศซึ่งพอสรุปได้ดังต่อไปนี้ :-

ระหว่างสัปดาห์นี้หย่อมความกดอากาศต่ำอันเนื่องจากความร้อนยังคงปกคลุมประเทศไทยตอนบน และมีลมฝ่ายใต้พัดปกคลุมบริเวณอ่าวไทยตลอดสัปดาห์ ลักษณะเช่นนี้ทำให้ประเทศไทยตอนบนมีอากาศร้อนอบอ้าวโดยทั่วไปกับมีฝนบางแห่ง สำหรับภาคใต้มีฝนเป็นแห่ง ๆ โดยมีฝนตกหนักบางแห่งตลอดสัปดาห์

<u>ข้อควรระวัง</u>

เนื่องจากเดือนเมษายนบริเวณประเทศไทยตอนบนมีอากาศร้อนจัด เฉพาะอย่างยิ่งพื้นที่ซึ่งมีลักษณะเป็นภูเขาจะมีอุณหภูมิของอากาศในตอนบ่ายสูงเกินกว่า 40 องศาเซลเซียส และคาดว่าลิ่มความกดอากาศสูงในประเทศจีนจะแผ่ลงมายังภาคตะวันออกเฉียงเหนือของประเทศไทย ลักษณะเช่นนี้จะทำให้เกิดฝนฟ้าคะนองและลมกระโชกแรงขึ้นได้โดยเฉพาะในภาคตะวันออกเฉียงเหนือและภาคตะวันออก ฉะนั้นกสิกรควรระมัดระวังอันตรายและความเสียหายอันเนื่องจากพายุฝนฟ้าคะนองในเดือนนี้ไว้ด้วย.

กรมอุตุนิยมวิทยา

3 เมษายน 2521

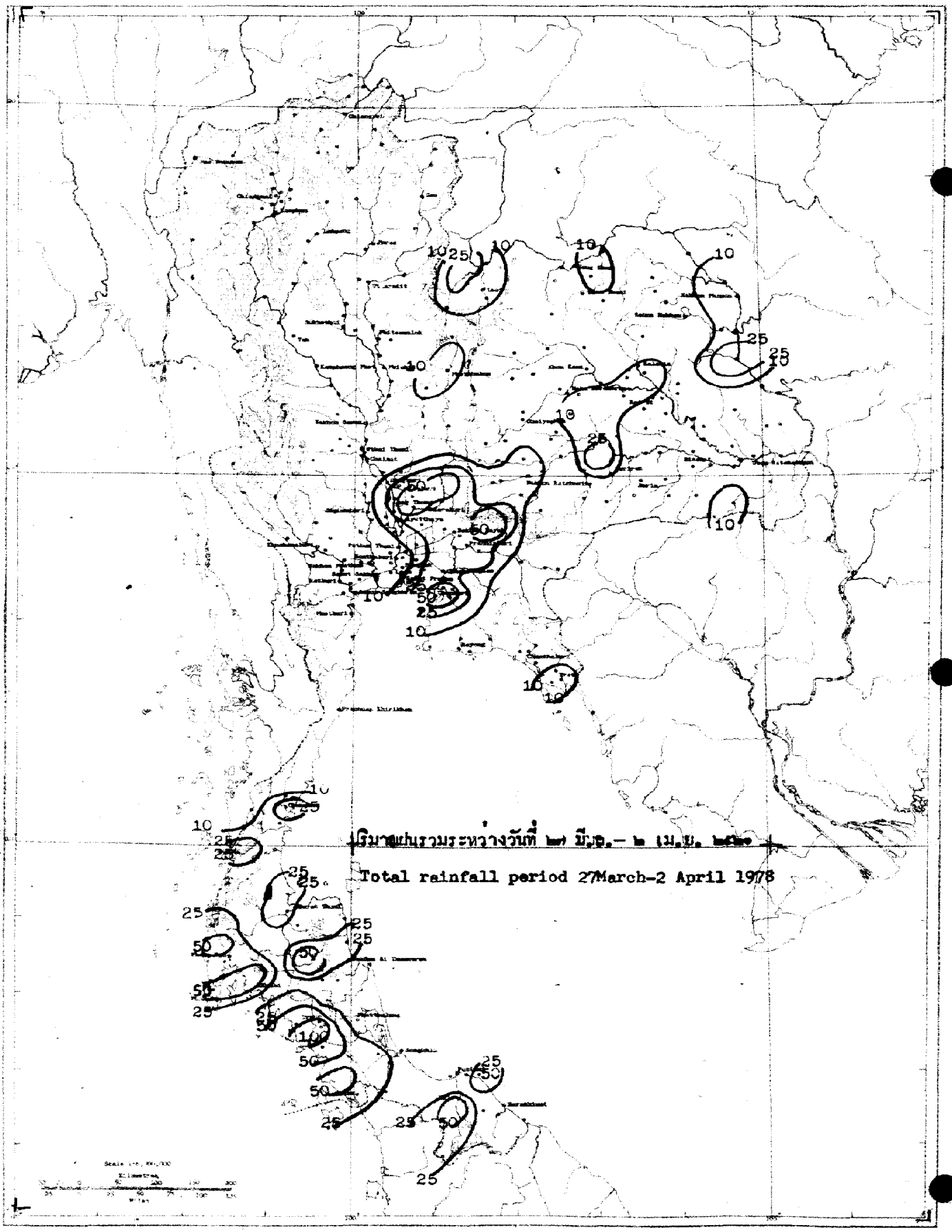
ปริมาณฝนรวมระหว่างวันที่ [illegible] มี.ค.– [illegible] เม.ย. [illegible]
Total rainfall period 27March-2 April 1978

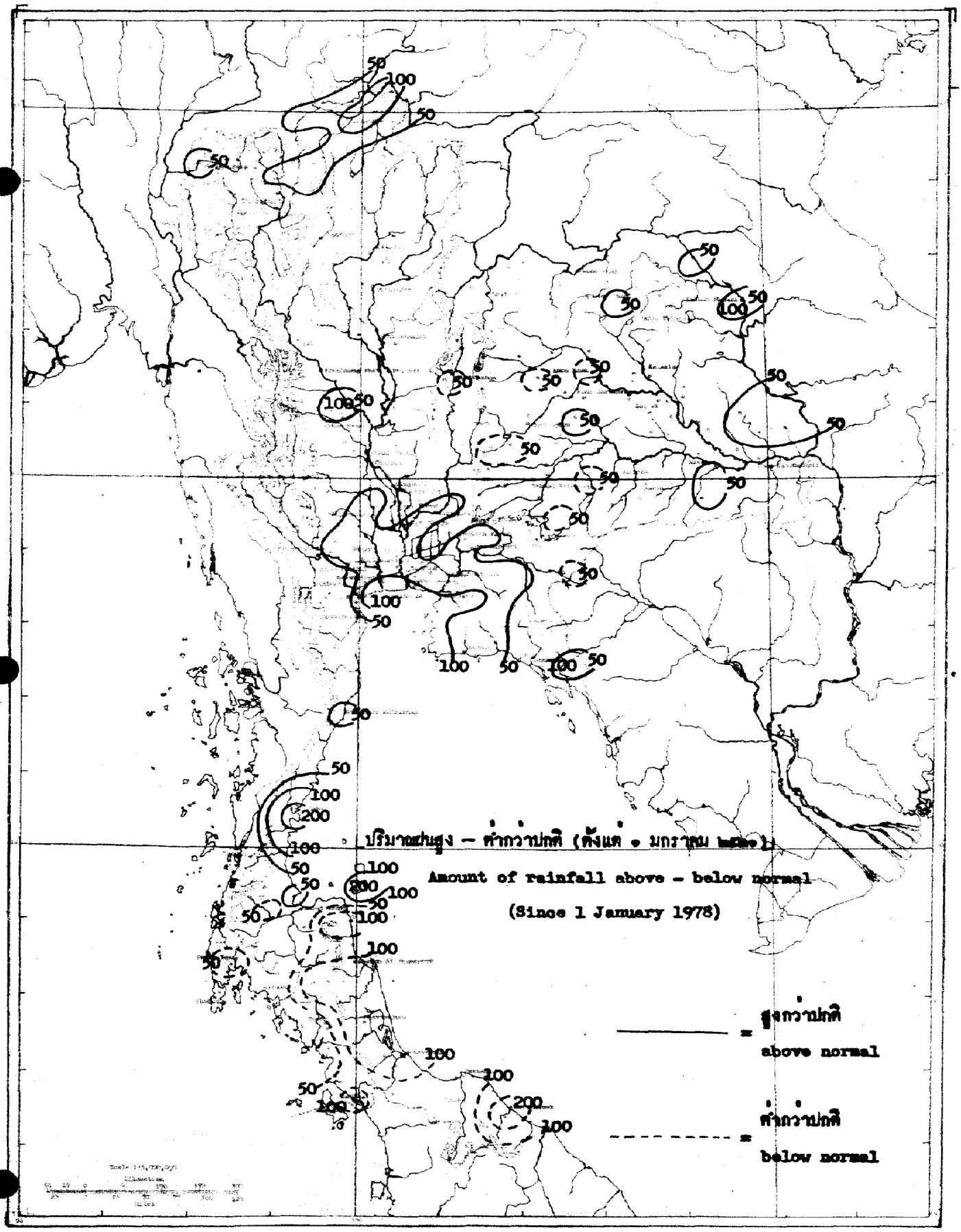
ปริมาณฝนสูง – ต่ำกว่าปกติ (ตั้งแต่ 1 มกราคม 1978)
Amount of rainfall above – below normal
(Since 1 January 1978)
สูงกว่าปกติ
above normal
ต่ำกว่าปกติ
below normal

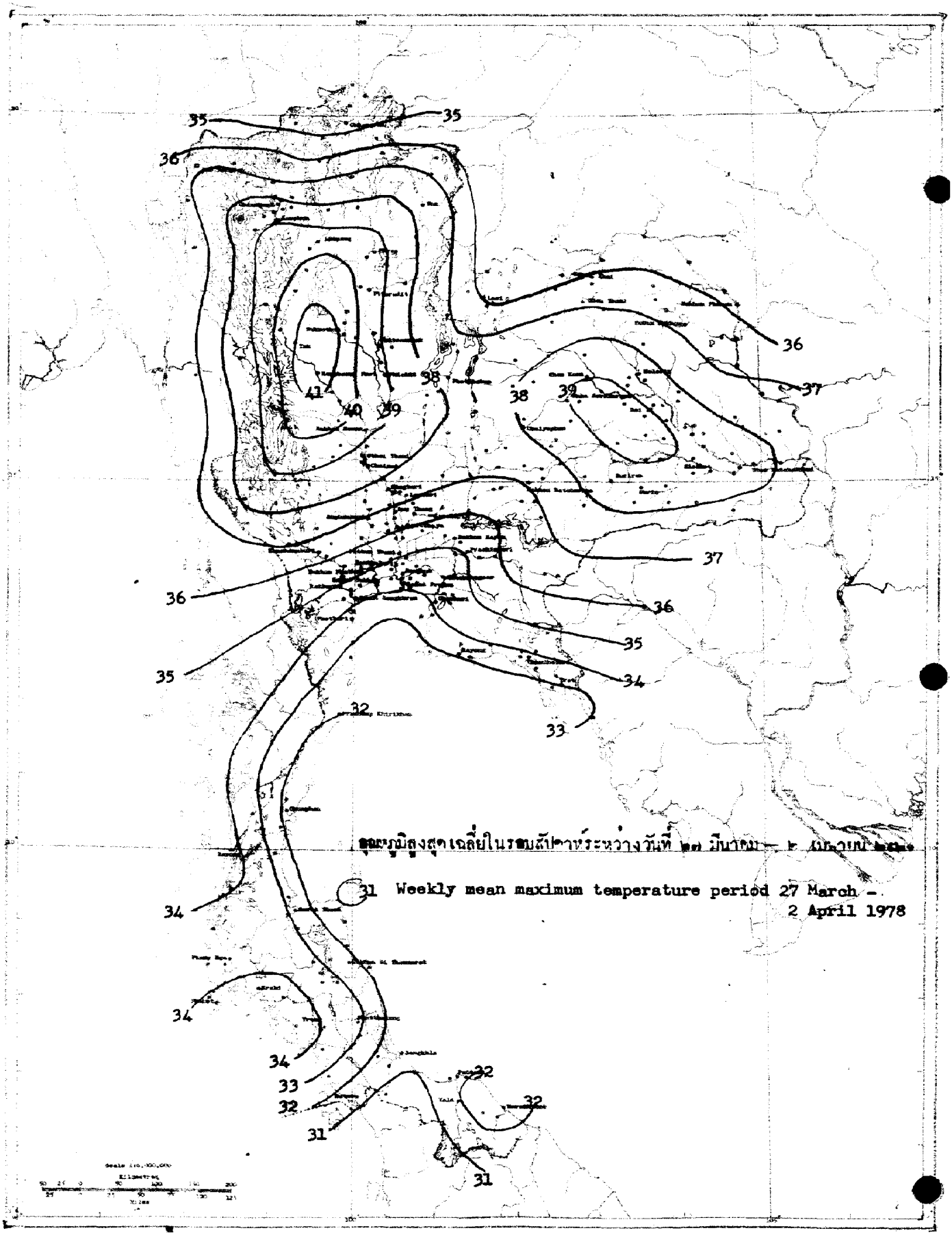

อุณหภูมิสูงสุดเฉลี่ยในรอบสัปดาห์ระหว่างวันที่ [illegible] มีนาคม – [illegible]

31 Weekly mean maximum temperature period 27 March – 2 April 1978

สถานีฝน	Station	วันที่และจำนวนน้ำฝนเป็นมิลลิเมตร Date - amount of rainfall in millimeters							ฝนรวม มม. Total rainfall mm.	ฝนรวมตั้งแต่ 1 มกราคม Accumulative rainfall since 1 January	
		มีนาคม–เมษายน March–April								ปริมาณ มม. Amount mm.	สูงต่ำกว่าปกติ Above or below Normal
		27	28	29	31	30	1	2			
ภาคเหนือ	**NORTHERN PART**										
1 เชียงราย	CHIANG RAI*								0.0	173.2	+116.6
2 แม่สาย	Mae Sai								0.0	88.4	+ 46.0
3 เชียงแสน	Chiang Saen								0.0	194.9	+144.0
4 เชียงของ	Chiang Khong								0.0	104.5	- 61.2
5 แม่จัน	Mae Chan								0.0	81.6	+ 52.1
6 แม่สรวย	Mae Suai								0.0	72.0	+ 22.8
7 เทิง	Thoeng								0.0	102.5	+ 56.6
8 เชียงคำ	Chiang Kham								0.0	64.5	+ 24.2
9 เวียงป่าเป้า	Wiang Pa Pao								0.0	74.8	+ 57.1
10 พาน	Phan								0.0	72.7	+ 57.2
11 แม่ใจ	Mae Chai								0.0	52.8	+ 17.3
12 พะเยา	Phayao								0.0	26.8	+ 1.4
13 จุน	Chun								0.0	17.3	- 41.5
14 แม่ฮ่องสอน	MAE HONG SON*								0.0	78.7	+ 55.5
15 ปาย	Pai								0.0	47.8	+ 22.9
16 ขุนยวม	Khun Yuam								0.0	23.9	+ 10.0
17 แม่ลาน้อย	Mae La Noi								0.0	62.3	
18 แม่สะเรียง	Mae Sariang*								0.0	47.8	+ 27.4
19 เชียงใหม่	CHIANG MAI*								0.0	51.8	+ 13.7
20 ฝาง	Fang								0.0	123.3	+ 85.2
21 แม่อาย	Mae Ai										
22 เชียงดาว	Chiang Dao								0.0	63.2	+ 21.9
23 แม่แตง	Mae Taeng								0.0	84.2	+ 59.7
24 แม่ริม	Mae Rim								0.0	45.9	+ 19.7
25 สันทราย	San Sai								0.0	72.0	+ 44.1
26 ดอยสะเก็ด	Doi Saket								0.0	85.4	+ 52.9
27 สันกำแพง	San Kamphaeng								0.0	24.4	+ 10.7
28 หางดง	Hang Dong								0.0	66.2	+ 40.4
29 สารภี	Saraphi								0.0	45.9	
30 สันป่าตอง	San Pa Tong								0.0	33.5	- 8.6
31 จอมทอง	Chom Thong								0.0	87.8	+ 50.3
32 ฮอด	Hot								0.0	19.4	- 10.3
33 ลำพูน	LAMPHUN								0.0	65.6	+ 26.3
34 ป่าซาง	Pa Sang								0.0	90.4	+ 60.7
35 ลี้	Li								0.0	56.4	+ 14.9
36 ลำปาง	LAMPANG*								0.0	33.6	- 6.0
37 งาว	Ngao								0.0	31.6	- 8.0
38 แจ้ห่ม	Chae Hom								0.0	29.2	+ 13.3
39 เกาะคา	Ko Kha								0.0	24.9	- 10.2
40 สบปราบ	Sop Prap								0.0	60.8	+ 20.3

สถานีฝน	Station	วันที่และจำนวนน้ำฝนเป็นมิลลิเมตร Date and amount of rainfall in millimeters มีนาคม-เมษายน March-April 27	28	29	30	31	1	2	ฝนรวม มม. Total rainfall mm.	ฝนรวมตั้งแต่ 1 มกราคม Accumulative rainfall since 1 January ปริมาณ มม. Amount mm.	สูงต่ำกว่าปกติ Above or below Normal
41 เถิน	Thoen								0.0	17.8	- 5.0
42 แม่พริก	Mae Phrik										
43 แพร่	PHRAE *								0.0	43.0	+ 1.6
44 สอง	Song										
45 สูงเม่น	Sung Men								0.0	15.8	- 0.8
46 เด่นชัย	Den Chai								0.0	30.3	+ 4.1
47 น่าน	NAN *								0.0	54.4	+ 8.9
48 ทุ่งช้าง	Thung Chang								0.0	33.7	- 17.6
49 เชียงกลาง	Chiang Klang								0.0	25.0	
50 ท่าวังผา	Tha Wang Pha *								0.0	54.2	+ 20.2
51 ปัว	Pua								0.0	52.1	+ 9.1
52 สา	Sa								0.0	43.3	- 7.8
53 นาน้อย	Na Noi										
54 อุตรดิตถ์	UTTARADIT *	3.1							3.1	25.9	- 27.5
55 ฟากท่า	Fak Tha								0.0	41.0	- 11.0
56 น้ำปาด	Nam Pat								0.0	67.5	+ 30.4
57 สนามบินอุตรดิตถ์	Uttaradit Airport *										
58 ท่าปลา	Tha Pla								0.0	31.4	- 18.8
59 ลับแล	Laplae										
60 ตาก	TAK *								0.0	14.0	- 18.3
61 เขื่อนภูมิพล	Bhumibol Dam *								0.0	31.7	+ 14.8
62 บ้านตาก	Ban Tak										
63 แม่ระมาด	Mae Ramat										
64 แม่สอด	Mae Sot *								0.0	34.0	+ 9.5
65 สุโขทัย	SUKHOTHAI								0.0	14.2	- 26.7
66 ทุ่งเสลี่ยม	Thung Saliam								0.0	7.4	- 30.5
67 สวรรคโลก	Sawankhalok								0.0	15.4	- 15.5
68 กงไกรลาศ	Kong Krailat								0.0	84.5	+ 38.8
69 บ้านด่านลานหอย	Ban Dan Lan Hoi										
70 พิษณุโลก	PHITSANULOK *								0.0	48.7	- 10.6
71 นครไทย	Nakhon Thai										
72 พรหมพิราม	Phrom Phiram								0.0	44.9	- 0.5
73 วังทอง	Wang Thong								0.0	24.3	- 29.0
74 บางกระทุ่ม	Bang Krathum								0.0	41.7	- 4.8
75 กำแพงเพชร	KAMPHAENG PHET								0.0	63.7	+ 23.3
76 พรานกระต่าย	Phan Kratai								0.0	52.1	- 4.1
77 คลองขลุง	Khlong Khlung								0.0	76.5	+ 45.8
78 ขาณุวรลักษบุรี	Khanu Woralaksaburi								0.0	168.0	+109.1
79 พิจิตร	PHICHIT										
80 สามง่าม	Sam Ngam								0.0	14.0	- 17.1
81 ตะพานหิน	Taphan Hin								0.0	3.7	- 38.6

สถานีฝน	Station	วันที่และจำนวนน้ำฝนเป็นมิลลิเมตร Date and amount of rainfall in millimeters							ฝนรวม มม. Total rainfall mm.	ฝนรวมตั้งแต่ 1 มกราคม Accumulative rainfall since 1 January	
		มีนาคม–เมษายน March–April								ปริมาณ มม. Amount mm.	สูงต่ำกว่าปกติ Above or below Normal
		27	28	29	30	31	1	2			
82 บางมูลนาก	Bang Mun Nak										
83 โพทะเล	Pho Thale										
84 เพชรบูรณ์	PHETCHABUN*	0.9	11.6	T	4.2			T	16.7	40.3	- 54.7
85 หล่มเก่า	Lom Kao								0.0	58.7	- 7.0
86 หล่มสัก	Lom Sak*	4.5	0.2	0.1			5.1		9.9	43.0	- 30.9
87 ชนแดน	Chon Daen		12.5						12.5	12.5	- 38.2
88 หนองไผ่	Nong Phai				3.2				3.2	23.6	- 44.7
89 วิเชียรบุรี	Wichian Buri*								0.0	26.0	- 41.2
ภาคตะวันออกเฉียงเหนือ	**NORTHEASTERN PART**										
1 เลย	LOEI*	11.8				3.4			15.2	82.3	+ 13.2
2 เชียงคาน	Chiang Khan				18.5		5.9		24.4	96.6	+ 41.3
3 ท่าลี่	Tha Li		29.4						29.4	101.6	+ 48.8
4 ด่านซ้าย	Dan Sai								0.0	65.8	- 16.8
5 วังสพุง	Wang Saphung								0.0	76.1	+ 4.9
6 หนองคาย	NONG KHAI						T		T	44.6	- 11.8
7 ศรีเชียงใหม่	Si Chiang Mai								0.0	71.9	+ 9.8
8 ท่าบ่อ	Tha Bo								0.0		
9 โพนพิสัย	Phon Phisai								0.0	135.2	+ 91.5
10 บึงกาฬ	Bung Kan										
11 เซกา	Seka			7.8					7.8	185.5	+164.8
12 อุดรธานี	UDON THANI			0.5					0.5	91.4	+ 1900
13 เพ็ญ	Phen			12.5					12.5	55.7	+ 18.2
14 กุมภวาปี	Kumphawapi								0.0	38.8	- 10.9
15 หนองหาร	Nong Han			8.5					8.5	97.5	+ 65.7
16 หนองบัวลำภู	Nong Bua Lam Phu										
17 สกลนคร	SAKON NAKHON*				T				T	45.1	- 31.2
18 วานรนิวาส	Wanon Niwat								0.0	72.5	+ 12.4
19 สว่างแดนดิน	Sawang Daen Din			2.1					2.1	57.2	- 16.6
20 พรรณานิคม	Phanna Nikhom								0.0	81.0	+ 8.2
21 นครพนม	NAKHON PHANOM	2.2		6.9	9.6				18.7	163.7	+114.6
22 บ้านแพง	Ban Phaeng	1.4		5.8					7.2	170.3	+ 83.6
23 ท่าอุเทน	Tha Uthen	0.8		9.5	10.2				20.5	97.2	+ 28.7
24 นาแก	Na Kae	10.1							10.1	83.1	- 2.3
25 ธาตุพนม	That Phanom								0.0	96.7	+ 15.3
26 มุกดาหาร	Mukdahan*	33.4							33.4	101.9	+ 37.4
27 กาฬสินธุ์	KALASIN								0.0	97.8	+ 41.2
28 ยางตลาด	Yang Talat								0.0	98.6	+ 31.7
29 สหัสขันธ์	Sahatsakhan								0.0	72.7	+ 14.3
30 กุฉินารายณ์	Kuchinarai								0.0	46.6	+ 10.6
31 คมลาไสย	Kamalasai				17.4				17.4	83.8	+ 22.8
32 ร้อยเอ็ด	ROI ET*	T			T				T	36.6	- 16.5

สถานีฝน	Station	วันที่และจำนวนน้ำฝนเป็นมิลลิเมตร Date and amount of rainfall in millimeters							ฝนรวม มม. Total rainfall mm.	ฝนรวมตั้งแต่ 1 มกราคม Accumulative rainfall since 1 January	
		มีนาคม–เมษายน March–April								ปริมาณ มม. Amount mm.	สูงต่ำกว่าปกติ Above or below Normal
		27	28	29	30	31	1	2			
33 โพนทอง	Phon Thong								0.0	58.5	+ 13.6
34 ธวัชบุรี	Thawatchaburi										
35 อาจสามารถ	At Samat										
36 เสลภูมิ	Selaphum										
37 จตุรพักตร์พิมาน	Chaturaphak Phiman								0.0	82.3	+ 36.9
38 เกษตรวิสัย	Kaset Wisai	4.6							4.6	44.1	- 5.3
39 สุวรรณภูมิ	Suwannaphum										
40 มหาสารคาม	MAHA SARAKHAM				T				T	103.8	+ 25.2
41 เชียงยืน	Chiang Yun								0.0	63.2	+ 31.0
42 กันทรวิชัย	Kantharawichai										
43 โกสุมพิสัย	Kosum Phisai*	T									
44 บรบือ	Borabu				15.2				15.2	61.4	- 18.4
45 วาปีปทุม	Wapi Pathum								0.0	8.2	- 24.7
46 พยัคฆภูมิพิสัย	Phayakkhaphum Phisai	15.3			8.6				23.9	59.0	+ 10.3
47 ขอนแก่น	KHON KAEN*	T							T	19.1	- 51.1
48 น้ำพอง	Nam Phong								0.0	48.5	+ 8.6
49 ภูเวียง	Phu Wiang								0.0	85.6	+ 22.6
50 ชุมแพ	Chum Phae								0.0	34.8	- 27.5
51 มัญจาคีรี	Mancha Khiri								0.0	54.2	+ 8.7
52 ชนบท	Chonnabot								0.0	81.6	+ 10.6
53 บ้านไผ่	Ban Phai								0.0	37.1	- 37.5
54 พล	Phon		13.6						13.6	147.5	+ 75.2
55 หนองสองห้อง	Nong Song Hong				3.9				3.9	77.7	+ 37.8
56 ชัยภูมิ	CHAIYAPHUM				T				T	56.6	- 21.3
57 เกษตรสมบูรณ์	Kaset Sombun										
58 ภูเขียว	Phu Khieo								0.0	7.6	- 56.7
59 คอนสวรรค์	Khon Sawan								0.0	99.6	+ 41.7
60 จัตุรัส	Chatturat								0.0	12.8	- 78.5
61 บำเหน็จณรงค์	Bamnet Narong								0.0	4.2	- 75.1
62 นครราชสีมา	NAKHON RATCHASIMA*	T	6.4	6.9		0.1			13.4	74.5	-14.3
63 บัวใหญ่	Bua Yai										
64 คง	Khong		1.2						1.2	27.5	- 36.3
65 ด่านขุนทด	Dan Khun Thot			4.7		2.0			6.7	16.3	- 35.4
66 โนนไทย	Non Thai					11.5			11.5	55.7	+ 4.0
67 โนนสูง	Non Sung								0.0	44.5	- 16.7
68 พิมาย	Phimai								0.0	1.5	
69 สีคิ้ว	Sikhiu								0.0	77.7	+ 5.9
70 สูงเนิน	Sung Noen				14.2				14.2	55.9	- 23.1
71 ปักธงชัย	Pak Thong Chai								0.0	20.7	- 46.5
72 โชคชัย	Chok Chai*								0.0	33.5	- 26.8
73 ครบุรี	Khon Buri								0.0	20.1	- 52.8

สถานีฝน	Station	วันที่และจำนวนน้ำฝนเป็นมิลลิเมตร Date amount of rainfall in millimeters							ฝนรวม มม. Total rainfall mm.	ฝนรวมตั้งแต่ 1 มกราคม Accumulative rainfall since 1 January	
		มีนาคม–เมษายน March–April								ปริมาณ มม. Amount mm.	สูงต่ำกว่าปกติ Above or below Normal
		27	28	29	30	31	1	2			
74 บุรีรัมย์	BURI RAM	~~11.8~~				~~13.4~~			0.0		
75 พุทไธสง	Phutthaisong	27.1							27.1	72.8	+ 15.2
76 สตึก	Satuk								0.0	25.3	- 39.6
77 ลำปลายมาศ	Lam Phai Mat								0.0	13.7	- 49.5
78 นางรอง	Nang Rong								0.0	14.0	- 48.7
79 สุรินทร์	SURIN								0.0	65.2	+ 18.6
80 รัตนบุรี	Rattanaburi								0.0	43.1	- 12.9
81 ท่าตูม	Tha Tum								0.0	52.2	+ 17.7
82 ศีขรภูมิ	Sikhoraphum										
83 ปราสาท	Prasat								0.0	22.3	- 20.2
84 สังขะ	Sangkha								0.0	48.0	+ 19.6
85 ศรีสะเกษ	SI SA KET								0.0	88.1	+ 51.8
86 ราษีไศล	Rasi Salai								0.0	70.3	+ 25.1
87 กันทรารมย์	Kanthararom								0.0	41.8	+ 14.1
88 ขุขันธ์	Khukhan								0.0	87.9	+ 51.2
89 ขุนหาญ	Khun Han								0.0	47.5	+ 7.7
90 กันทรลักษ์	Kantharalak	20.4							20.4	78.5	+ 29.0
91 อุบลราชธานี	UBON RATCHATHANI *	0.2							0.2	26.4	- 39.9
92 เขมราฐ	Khemarat	1.3							1.3	130.3	+ 79.7
93 อำนาจเจริญ	Amnat Charoen	1.2							1.2	107.8	+ 59.7
94 ยโสธร	Yasothon	~~9.4~~							~~9.4~~	~~19.4~~	~~+ 29.2~~
95 ตระการพืชผล	Trakan Phutphon	8.2			1.2				9.4	54.3	+ 18.7
96 มหาชนะชัย	Maha Chana Chai								0.0	95.2	+ 46.6
97 เขื่องใน	Khuang Nai								0.0	85.4	+ 44.5
98 โขงเจียม	Khong Chiam								0.0	129.8	+ 82.2
99 เดชอุดม	Det Udom	0.3							0.3	42.8	+ 11.6
100 บุณฑริก	Buntharik								0.0	63.9	+ 34.4
ภาคกลาง	CENTRAL PART										
1 นครสวรรค์	NAKHON SAWAN				T				T	66.6	- 15.6
2 บรรพตพิสัย	Banphot Phisai								0.0	5.6	- 40.5
3 ชุมแสง	Chumsaeng								0.0	12.6	- 55.7
4 หนองบัว	Nong Bua								0.0		
5 ลาดยาว	Lat Yao								0.0	78.1	+ 28.8
6 ท่าตะโก	Tha Tako								0.0	30.0	- 47.1
7 พยุหคีรี	Phayuha Khiri								0.0	62.0	+ 20.3
8 ตากดี	Takhli								0.0	81.6	+ 25.8
9 อุทัยธานี	UTHAI THANI								0.0	38.6	- 26.6
10 สว่างอารมณ์	Sawang Arom								0.0	13.2	- 21.8
11 บ้านไร่	Ban Rai								0.0	31.3	- 29.3
12 ทัพทัน	Thap than								0.0	39.0	- 28.6
13 หนองฉาง	Nong Chang								0.0	65.8	-11.9

สถานีฝน	Station	วันที่และจำนวนน้ำฝนเป็นมิลลิเมตร Date and amount of rainfall in millimeters							ฝนรวม มม. Total rainfall mm.	ฝนรวมตั้งแต่ 1 มกราคม Accumulative rainfall since 1 January	
		มีนาคม–เมษายน March–April								ปริมาณ มม. Amount mm.	สูงต่ำกว่าปกติ Above or below Normal
		27	28	29	30	31	1	2			
14 หนองขาหย่าง	Nong Khayang								0.0	60.5	+ 6.3
15 ชัยนาท	CHAI NAT								0.0	55.3	+ 4.3
16 มโนรมย์	Manorom								0.0	102.2	+ 47.3
17 วัดสิงห์	Wat Sing								0.0	44.1	- 31.4
18 หันคา	Hankha								0.0	56.7	- 0.3
19 สิงห์บุรี	SING BURI								0.0	99.7	+ 37.7
20 อินทร์บุรี	In Buri								0.0	49.8	- 8.7
21 บางระจัน	Bang Rachan								0.0	99.5	+ 29.1
22 พรหมบุรี	Phrom Buri								0.0		
23 ลพบุรี	LOP BURI*								0.0	101.8	+ 9.7
24 บ้านหมี่	Ban Mi								0.0	52.1	- 11.1
25 บัวชุม	Bua Chum*	21.5							21.5	38.6	- 47.5
26 ชัยบาดาล	Chai Badan	64.4							64.4	98.4	- 35.8
27 พัฒนานิคม	Phatthana Nikhom								0.0	38.8	- 54.8
28 โคกสำโรง	Khok Samrong								0.0	54.8	- 12.5
29 ท่าวุ้ง	Tha Wung								0.0	18.1	- 42.1
30 สุพรรณบุรี	SUPHAN BURI*								0.0	46.7	- 12.9
31 เดิมบางนางบวช	Doembang Nangbuat								0.0	65.2	+ 3.4
32 สามชุก	Sam Chuk								0.0	137.3	+ 83.6
33 ดอนเจดีย์	Don Chedi								0.0		
34 ศรีประจันต์	Si Phrachan								0.0		
35 อู่ทอง	U Thong								0.0	60.3	+ 23.2
36 บางปลาม้า	Bang Pa Ma								0.0	31.0	+ 2.8
37 สองพี่น้อง	Song Phi Nong								0.0	20.8	- 8.7
38 อ่างทอง	ANG THONG								0.0	128.5	+ 69.8
39 โพธิ์ทอง	Pho Thong								0.0	152.0	+ 95.2
40 ไชโย	Chaiyo								0.0	161.1	+136.8
41 วิเศษชัยชาญ	Wiset Chai Chan								0.0	100.5	+ 63.7
42 ป่าโมก	Pa Mok								0.0	83.3	+ 31.6
43 สระบุรี	SARABURI								0.0	120.6	+ 61.6
44 พระพุทธบาท	Phra Phutthabat								0.0		
45 บ้านหมอ	Ban Mo	60.0							60.0	109.0	+ 76.6
46 เสาไห้	Sao Hai								0.0	170.2	+ 96.1
47 แก่งคอย	Kaeng Khio								0.0	114.0	+ 87.8
48 หนองแค	Nong Khae								0.0	101.0	+ 15.6
49 พระนครศรีอยุธยา	PHRA NAKHON SI AYUTTHAYA								0.0	39.6	+ 13.1
50 ท่าเรือ	Tha Rua	T							T	54.3	- 17.8
51 ผักไห่	Phak Hai								0.0	92.0	+ 45.5
52 บางบาล	Bang Ban								0.0	104.0	+ 64.7
53 เสนา	Sena								0.0	128.8	+ 79.2
54 บางไทร	Bang Sai								0.0	103.3	+ 47.0

สถานีฝน	Station	วันที่และจำนวนน้ำฝนเป็นมิลลิเมตร Date and amount of rainfall in millimeters มีนาคม–เมษายน March–April 27	28	29	30	31	1	2	ฝนรวม มม. Total rainfall mm.	ฝนรวมตั้งแต่ 1 มกราคม Accumulative rainfall since 1 January ปริมาณ มม. Amount mm.	สูงต่ำกว่าปกติ Above or below Normal
55 บางปะอิน	Bang Pa-in								0.0	65.8	+ 11.3
56 ปทุมธานี	PATHUM THANI								0.0	81.8	+ 21.2
57 หนองเสือ	Nong Sua								0.0	56.6	- 29.6
58 ธัญบุรี	Thanyaburi								0.0	12.4	-55.9
59 รังสิต	Rangsit								0.0	24.0	- 40.5
60 ลำลูกกา	Lam Luk Ka								0.0	96.7	+ 34.3
61 นนทบุรี	NONTHABURI										
62 บางบัวทอง	Bang Bua Thong								0.0	92.9	+ 37.3
63 ธนบุรี	THON BURI										
64 ตลิ่งชัน	Taling Chan										
65 บางขุนเทียน	Bang Khun Thian										
66 ราษฎร์บูรณะ	Rat Burana										
67 กรุงเทพมหานคร	BANGKOK METROPOLIS								0.0	128.1	+ 57.8
68 สนามบินดอนเมือง	Don Muang Airport*								0.0	109.2	+ 46.3
69 บางเขน	Bang Khen								0.0	89.5	+ 17.4
70 มีนบุรี	Min Buri								0.0	0.4	- 41.0
71 ลาดกระบัง	Lat Krabang								0.0	55.2	+ 6.4
[illegible] ศูนย์วิจัยบางนา	Bangk Na*								0.0	148.8	
73 กาญจนบุรี	KANCHANABURI*			1.0					1.0	48.1	- 5.2
74 สังขละบุรี	Sangkhla Buri										
75 เพชรบูรณ์	Pilok										
76 ทองผาภูมิ	Thong Pha Phum*			1.0					1.0	31.3	- 8.5
77 ศรีสวัสดิ์	Si Sawat										
78 ไทรโยค	Sai Yok										
79 พนมทวน	Phanom Thuan								0.0	90.9	+ 69.1
80 ท่าม่วง	Tha Muang								0.0	66.5	+ 49.7
81 นครปฐม	NAKHON PATHOM								0.0	40.6	- 9.8
82 บางเลน	Bang Len										
83 นครชัยศรี	Nakhon Chaisi								0.0	38.1	- 7.7
84 ราชบุรี	RATCHABURI								0.0	3.6	- 18.2
85 บ้านโป่ง	Ban Pong								0.0	37.5	- 2.2
86 โพธาราม	Photharam								0.0	53.1	+ 16.5
87 ดำเนินสะดวก	Damnoen Saduak								0.0		
88 ปากท่อ	Pak Tho								0.0	1.2	- 11.9
89 สมุทรสงคราม	SAMUT SONGKHRAM								0.0	134.0	+100.2
90 บางคนที	Bang Khonthi								0.0	39.3	+ 2.9
91 อัมพวา	Amphawa								0.0	41.8	+ 1.7
92 สมุทรสาคร	SAMUT SAKHON								0.0	63.0	- 10.7
93 กระทุ่มแบน	Kratum Baen								0.0	153.1	+109.3
94 สมุทรปราการ	SAMUT PRAKAN								0.0	260.0	+184.6
[illegible] บางพลี	Bang Phli								0.0	187.8	+104.3

สถานีฝน	Station	วันที่และจำนวนน้ำฝนเป็นมิลลิเมตร Date and amount of rainfall in millimeters							ฝนรวม มม. Total rainfall mm.	ฝนรวมตั้งแต่ 1 มกราคม Accumulative rainfall since 1 January	
		มีนาคม–เมษายน March–April								ปริมาณ มม. Amount mm.	สูงต่ำกว่าปกติ Above below Normal
		27	28	29	30	31	1	2			
ภาคตะวันออก	**EASTERN PART**										
1 นครนายก	NAKHON NAYOK	6.9			25.3				32.2	143.1	+ 88.7
2 บ้านนา	Ban Na								0.0	101.1	+ 25.1
3 ปากพลี	Pak Phli	80.5			60.6				141.1	141.1	+ 88.0
4 องครักษ์	Ongkharak								0.0	140.1	+ 77.1
5 ปราจีนบุรี	PRACHIN BURI*	31.5		T	2.3				33.8	162.2	+ 41.2
6 ประจันตคาม	Prachantakham								0.0	56.8	- 25.9
7 บ้านสร้าง	Ban Sang	25.0			15.0				40.0	136.0	+ 55.7
8 ศรีมหาโพธิ	Si Maha Phot			1.1	10.9				12.0	129.1	+ 38.1
9 กบินทร์บุรี	Kabin Buri*	0.2			1.1				1.3	115.6	+ 63.7
10 สระแก้ว	Sa Kaeo										
11 วัฒนานคร	Watthana Nakhon				8.9				8.9	107.4	+ 21.7
12 อรัญประเทศ	Aranyaprathet*	0.2							0.2	39.9	- 55.1
13 ฉะเชิงเทรา	CHACHOENGSAO				48.6				48.6	110.7	+ 61.0
14 บ้านโพธิ์	Ban Pho				20.2				20.2	77.0	+ 30.9
15 ชลบุรี	CHON BURI*				4.0				4.0	188.7	+106.0
16 พานทอง	Phan Thong				84.7				84.7	173.2	+118.9
17 บ้านบึง	Ban Bung		8.3						8.3	68.2	- 37.4
18 เกาะสีชัง	Ko Sichang*								0.0	252.3	+180.[illegible]
19 ศรีราชา	Si Racha								0.0	68.3	+ 2.[illegible]
20 สัตหีบ	Sattahip*	0.3							0.3	310.7	+147.5
21 ระยอง	RAYONG										
22 บ้านค่าย	Ban Khai								0.0	158.8	+ 74.1
23 แกลง	Klaeng								0.0	168.1	+ 72.9
24 จันทบุรี	CHANTHABURI*			T	4.8				4.8	129.0	- 12.8
25 ท่าใหม่	Tha Mai								0.0	89.3	- 27.2
26 มะขาม	Makham	4.6							4.6	4.6	
27 ตราด	TRAT	13.2		6.4					19.6	148.8	- 46.3
28 เขาสมิง	Khao Saming								0.0	257.1	+140.3
29 แหลมงอบ	Laem Ngop								0.0	122.3	
30 คลองใหญ่	Khlong Yai*								0.0	251.7	+ 2.4
ภาคใต้	**SOUTHERN PART**										
1 เพชรบุรี	PHETCHABURI								0.0	30.4	- 7.3
2 บ้านแหลม	Ban Laem										
3 บ้านลาด	Ban Lat								0.0	64.1	+ 19.9
4 ท่ายาง	Tha Yang								0.0	54.1	+ 31.2
5 ชะอำ	Cha-am								0.0	48.1	+ 3.8
6 ประจวบคีรีขันธ์	PRACHUAP KHIRI KHAN*	4.2				T			4.2	272.7	+ 85.0
7 หัวหิน	Hua Hin*								0.0	106.4	+ 27.6
8 ปราณบุรี	Pran Buri								0.0	37.6	
9 ชุมพร	CHUMPHON*	26.7			0.4	T			27.1	497.9	+238.[illegible]

สถานีฝน	Station	วันที่ ... จำนวนน้ำฝนเป็นมิลลิเมตร Date and amount of rainfall in millimeters							ฝนรวม มม. Total rainfall mm.	ฝนรวมตั้งแต่ 1 มกราคม Accumulative rainfall since 1 January	
		มีนาคม–เมษายน March–April								ปริมาณ มม. Amount mm.	สูงต่ำกว่าปกติ Above or below Normal
		27	28	29	30	31	1	2			
10 ท่าแซะ	Tha Sae				3.5				3.5	324.8	+106.8
11 สวี	Sawi	13.0							13.0	381.1	+158.0
12 หลังสวน	Lang Suan								0.0	276.0	+ 75.5
13 สุราษฎร์ธานี	SURAT THANI*				22.5		0.2		22.7	90.0	- 17.3
14 ไชยา	Chaiya	T		2.0	45.1				47.1	176.2	+ 89.9
15 เกาะสมุย	Ko Samui*	8.0		1.0	0.9				9.9	388.8	+263.9
16 พุนพิน	Phunphin				32.3				32.3	80.5	- 29.5
17 ท่าฉาง	Tha Chang				12.0				12.0	95.1	- 79.2
18 กาญจนดิษฐ์	Kanchanadit										
19 บ้านนาสาร	Ban Na San										
20 นครศรีธรรมราช	NAKHON SI THAMMARAT*	0.4		1.4	0.6	T			2.4	149.8	-159.7
21 สิชล	Sichon								0.0	56.2	-196.8
22 ท่าศาลา	Tha Sala	9.1	5.5		12.0				26.6	146.1	- 68.6
23 ฉวาง	Chawang			5.5	60.0				65.5	114.6	- 2.5
24 ทุ่งสง	Thung Song			12.5					12.5	17.7	-135.9
25 ร่อนพิบูลย์	Ron Phibun								0.0	104.0	-126.4
26 ปากพนัง	Pak Phanang										
27 พัทลุง	PHATTHALUNG								0.0	125.2	-188.5
28 ควนขนุน	Khuan Khanun								0.0	186.9	
29 ปากพยูน	Pak Phayun								0.0	22.6	
30 เขาชัยสน	Khao Chaison								0.0	60.9	
31 สงขลา	SONGKHLA*		0.2	0.2	1.5				1.9	94.7	-129.9
32 รัตภูมิ	Rattaphum		10.3		2.5	14.9			27.7	81.4	-143.2
33 หาดใหญ่	Hat Yai	0.3	0.2	0.4	1.7				2.6	17.5	
34 สะเดา	Sadao										
35 ปัตตานี	PATTANI*	3.7	2.8	10.9					17.4	50.0	- 76.4
36 หนองจิก	Nong Chik										
37 ยะหริ่ง	Yaring			3.2					3.2	17.6	
38 มายอ	Mayo	5.0		18.0					23.0	63.2	
39 โคกโพธิ์	Khok Pho								0.0	20.5	
40 ปะนาเระ	Panare				49.5				49.5	61.3	
41 ยะลา	YALA				75.4				75.4	83.3	
42 ยะหา	Yaha				38.0				38.0	86.0	
43 รามัน	Raman			13.7					13.7	112.3	
44 บันนังสตา	Bannang Satar			20.2		14.5			34.7	77.3	
45 เบตง	Betong		9.2			16.7			25.9	149.4	
46 นราธิวาส	NARATHIWAT*	1.1		8.3					9.4	134.4	-255.2
47 ยี่งอ	Yi-ngo			3.5					3.5	114.9	
48 ระแงะ	Rangae								0.0	8.2	
49 ตากใบ	Tak Bai										
50 สุไหงโกลก	Sungai Kolok								0.0	60.2	

สถานีฝน	Station	วันที่และจำนวนน้ำฝนเป็นมิลลิเมตร Date and amount of rainfall in millimeters							ฝนรวม มม. Total rainfall mm.	ฝนรวมตั้งแต่ 1 มกราคม Accumulative rainfall since 1 January	
		มีนาคม–เมษายน March–April								ปริมาณ มม. Amount mm.	สูงต่ำกว่าปกติ Above or below Normal
		27	28	29	30	31	1	2..			
51 ระนอง	RANONG	0.2		3.7	24.6	3.3	33.2		65.0	104.9	+ 9.3
52 กระบุรี	Kra Buri						T		T	T	
53 พังงา	PHANGNGA			12.7	16.8		4.6		34.1	167.6	- 89.3
54 ตะกั่วป่า	Takua Pa		11.1	31.4	0.6				43.1	208.8	
55 กะปง	Kapong		10.0	9.4	35.9				55.3	240.7	
56 ท้ายเหมือง	Thai Muang		8.4	10.1	2.1				20.6	197.4	
57 ตะกั่วทุ่ง	Takua Thung			15.3	7.0				22.3	216.2	
58 ทับปุด	Thap Put			14.3					14.3	128.1	
59 ภูเก็ต	PHUKET*		5.2	14.1	T				19.3	43.3	- 73.5
60 สนามบินภูเก็ต	Phuker Airport*		40.1	4.1	9.1				53.3	117.7	- 31.7
61 กระบี่	KRABI		0.7	7.9					8.6	74.5	
62 อ่าวลึก	Ao Luk		9.0	45.8	2.4		18.6		75.8	174.9	
63 คลองท่อม	Khlong Tom		0.8	19.9	2.7		20.4		43.8	78.4	
64 ตรัง	TRANG		1.8	94.0	16.1	T	T		111.9	195.4	+ 45.3
65 สนามบินตรัง	Trang Airport*										
66 สิเกา	Sikao								0.0	17.5	
67 ย่านตาขาว	Yan Ta Khao		30.8	4.1	21.1				56.0	87.1	
68 ปะเหลียน	Palian		3.1	4.9	18.4				26.4	35.6	
69 สตูล	SATUN	T	9.0	0.1	15.1	1.0	1.7		36.9	50.3	-101.7
70 ทุ่งหว้า	Thung Wa			47.0	10.0				57.0	82.0	

สถานีฝน	Station	วันที่และจำนวนน้ำฝนเป็นมิลลิเมตร Date and amount of rainfall in millimeters							ฝนรวม มม. Total rainfall mm.	ฝนรวมตั้งแต่ 1 มกราคม Accumulative rainfall since 1 January	
		มีนาคม–เมษายน March–April								ปริมาณ มม. Amount mm.	สูงต่ำกว่าปกติ Above or below Normal
		27	28	29	30	31	1	2			
กรุงเทพมหานคร	**BANGKOK METROPOLIS**										
1 สถานีเครื่องรับส่งวิทยุนนทบุรี	Overseas Radio Receiving Station								0.0		
2 ร.ร. การช่างนนทบุรี	Nonthaburi Trade School								0.0	11.6	
3 พลังงานปรมาณูแห่งชาติ	Atomic Energy For Peace								0.0	56.5	
4 กองกำกับการรถวิทยุ ฯ	MMP. Sub Division Car Center								0.0	144.8	
5 วิทยาลัยครูจันทรเกษม	Chankasem College Education								0.0		
6 การไฟฟ้าฝ่ายผลิต	Electrical Supply Authority								0.0	67.0	
7 ศูนย์ฝึกการบินพลเรือน	Civil Aviation Training Center								0.0	6.5	
8 ร.ร. โยธินบูรณะ	Yothin Burana School								0.0		
9 สถานีรถไฟบางบำหรุ	Bang Bamru Railway Station								0.0		
10 ร.ร. พาณิชการสยาม	Siam Commercial School								0.0	72.0	
11 ร.ร. การประชาสัมพันธ์	Public Relation School								0.0	93.9	
12 ร.ร. สามเสนนอก	Sam Sen Nok School								0.0	79.8	
13 มหาวิทยาลัยรามคำแหง	Ramkhamhaeng University								0.0	78.3	
14 ร.ร. ศรีอุถัย	Sri Ulai School								0.0	153.7	
15 ร.ร. จิตรลดา	Chitlada School								0.0	45.0	
[illegible] เขตบางกะปิ	Bangkapi Boundary								0.0		
[illegible] เขตหนองจอก	Nong Chok Boundary								0.0	20.4	
18 กระทรวงศึกษาธิการ	Ministry of Education								0.0	36.8	
19 ร.ร. ช่างกลวิทยา	Changkol Vitthaya School								0.0	36.1	
20 ร. 1 พัน 2 รอ.	Second Infantry Battalion								0.0		
21 บ้านมนังคศิลา	Ban Manangkha Sila								0.0	99.9	
22 ร.ร. โยสิตสโมสร	Koat Samosorn School								0.0	117.5	
23 ประตูน้ำปทุมวัน	Pathumvan Irr.								0.0	82.5	
24 ร.ร. เฉลิมสาสน์ศึกษา	Chaloemsart Suksa School								0.0	56.0	
25 วิทยาลัยเพาะช่าง	Poh Chang College								0.0	24.2	
26 ร.ร. มาแตร์เดอี	Mater Dei School								0.0	46.2	
27 สถานีจ่ายไฟฟ้าบางกะปิ	Sup Center of Electrial Supply-Bangkapi								0.0	52.9	
28 วิทยาลัยพาณิชการธนบุรี	Thonburi Commercial College								0.0	30.8	
29 วิทยาลัยครูบ้านสมเด็จ	Bansomdet Teacher College								0.0		
30 เขตคลองสาน	Khlong San Boundary								0.0		
31 ร.ร. เตรียมทหาร	Armed Force Academy Preparatory-School								0.0	87.0	
32 ร.ร. กรุงเทพคริสเตียน	Bangkok Christian College								0.0	46.6	
33 ร.ร. สวิวิกรม์	Srivikorn School								0.0	128.2	
34 ประตูน้ำพระโขนง	Prakhanong Irr.								0.0		
35 ร.ร. สมจิตศึกษา	Somchit Suksa School								0.0		
36 ร.ร. ยานนาเวศวิทยาคม	Yannawa Vitthayakhom School								0.0	85.1	
[illegible] ร.ร. พระโขนง	Prakhanong School								0.0		
[illegible] ร.ร. ช่องนนทรี	Chong Nonthri School								0.0	127.9	

อุณหภูมิสูงสุดและต่ำสุดประจำวันที่ ๒๗ มีนาคม – ๒ เมษายน ๒๕๑๖

Daily Max. and Min. Temperature 27 March – 2 April 1973

สถานี	Station	อุณหภูมิสูงสุดและต่ำสุดเป็นองศา ซ. Max. and Min. Temperature in degree C.							เฉลี่ยสูงสุด ต่ำสุด Average Max. Min.	เฉลี่ยในสัปดาห์ Weekly Mean	ค่าปกติประจำเดือน Monthly Normal
		27	28	29	30	31	1	2			
ภาคเหนือ	**NORTHERN PART**										
1 เชียงราย	CHIANG RAI	34.8 / 16.7	33.0 / 17.4	36.5 / 18.0	35.6 / 16.5	36.6 / 16.5	35.3 / 16.0	33.0 / 16.0	35.0 / 16.7	25.9	24.6
2 แม่ฮ่องสอน	MAE HONG SON	37.8 / 19.0	37.0 / 18.8	36.7 / 19.0	37.3 / 18.9	37.7 / 19.5	37.8 / 17.7	37.6 / 17.7	37.4 / 18.7	28.1	26.4
3 เชียงใหม่	CHIANG MAI	36.4 / 19.6	35.6 / 19.6	38.8 / 20.3	36.4 / 19.6	36.7 / 19.6	37.0 / 19.0	36.0 / 18.9	36.7 / 19.5	28.1	26.1
4 น่าน	NAN	37.6 / 21.8	37.5 / 21.7	38.6 / 21.4	39.1 / 19.9	38.3 / 20.3	36.0 / 19.8	38.1 / 20.5	38.2 / 20.7	29.5	26.8
5 ท่าวังผา	Tha Wang Pha	36.8 / 20.4	36.6 / 20.9	37.2 / 21.0	38.0 / 18.5	37.9 / 19.6	37.5 / 17.8	37.6 / 18.7	37.3 / 19.4	28.4	
6 ลำปาง	LAMPANG	38.9 / 20.4	38.4 / 20.5	39.0 / 21.3	39.4 / 19.4	36.9 / 19.3	39.2 / 19.4	38.7 / 18.4	39.1 / 19.8	29.5	27.2
7 แม่สะเรียง	Mae Sariang	37.8 / 18.9	36.6 / 19.8	36.4 / 19.3	36.5 / 17.1	37.5 / 17.5	37.9 / 17.9	38.0 / 17.1	37.0 / 18.2	27.6	26.7
8 แพร่	PHRAE	37.8 / 25.4	37.4 / 24.7	36.1 / 25.1	37.7 / 24.4	39.6 / 25.7	38.7 / 25.5	39.4 / 22.9	38.3 / 24.4	31.4	27.6
9 อุตรดิตถ์	UTTARADIT	40.5 / 24.8	39.0 / 24.2	40.0 / 23.6	40.6 / 23.6	41.7 / 25.1	41.0 / 22.8	40.6 / 22.9	40.4 / 23.9	32.2	29.0
10 ตาก	TAK	40.0 / 26.2	41.2 / 25.5	40.0 / 26.6	41.2 / 24.5	40.6 / 25.9	41.8 / 27.4	41.2 / 28.0	40.9 / 26.3	33.6	30.4
11 เขื่อนภูมิพล	Bhumibol Dam	39.0 / 23.1	38.2 / 22.3	39.1 / 26.7	39.6 / 21.0	40.4 / 26.4	39.8 / 24.5	40.0 / 24.2	39.6 / 24.0	31.8	29.5
12 พิษณุโลก	PHITSANULOK	38.2 / 26.1	36.8 / 26.1	37.5 / 26.6	38.1 / 26.2	38.4 / 26.0	38.4 / 26.3	37.9 / 26.0	38.1 / 26.2	32.1	29.3
13 แม่สอด	Mae Sot	37.3 / 20.9	37.0 / 19.9	36.6 / 21.7	37.1 / 20.0	38.3 / 20.2	38.2 / 21.0	38.5 / 21.7	37.6 / 20.8	29.2	28.1
14 เพชรบูรณ์	PHETCHABUN	37.7 / 23.8	37.6 / 23.1	38.4 / 23.0	37.3 / 22.3	37.4 / 23.0	37.6 / 24.5	38.6 / 22.6	37.5 / 23.3	30.4	28.6
15 หล่มสัก	Lom Sak	37.6 / 23.0	35.0 / 22.4	36.5 / 21.8	37.0 / 22.6	37.7 / 22.2	37.6 / 24.0	38.5 / 22.6	37.3 / 22.7	30.0	
16 วิเชียรบุรี	Wichian Buri	36.0 / 21.6	37.4 / 20.6	39.0 / 21.5	39.0 / 22.6	38.6 / 24.2	40.2 / 23.5	39.0 / 21.4	38.4 / 22.2	30.3	
ภาคตะวันออกเฉียงเหนือ	**NORTHEASTERN PART**										
1 หนองคาย	NONG KHAI	37.7 / 23.3	38.0 / 24.4	38.4 / 25.0	38.4 / 24.2	38.5 / 24.5	40.0 / 24.6	40.1 / 26.3	38.7 / 24.6	31.7	27.4
2 เลย	LOEI	35.7 / 21.6	35.5 / 21.4	36.6 / 21.3	37.0 / 22.5	36.7 / 23.1	37.6 / 21.7	38.1 / 22.6	36.7 / 22.1	29.4	26.7
3 อุดรธานี	UDON THANI	34.5 / 23.2	34.5 / 24.6	36.1 / 25.5	35.6 / 24.2	36.8 / 25.2	37.3 / 25.5	37.7 / 26.5	36.1 / 25.0	30.6	28.0
4 สกลนคร	SAKON NAKHON	34.0 / 22.5	36.3 / 22.5	37.5 / 26.8	37.4 / 24.4	38.3 / 24.3	38.6 / 25.4	39.5 / 25.2	37.4 / 24.4	30.9	27.2
5 นครพนม	NAKHON PHANOM	34.5 / 22.8	34.8 / 21.6	35.7 / 24.3	35.0 / 23.1	35.3 / 22.5	36.2 / 25.4	37.3 / 24.3	35.5 / 23.5	29.5	26.9
6 มุกดาหาร	Mukdahan	36.0 / 23.8	35.7 / 22.3	36.5 / 25.3	36.2 / 25.5	36.9 / 24.8	37.2 / 25.4	38.2 / 24.6	36.7 / 24.5	30.6	27.7
7 ขอนแก่น	KHON KAEN	36.5 / 24.8	37.8 / 23.8	37.9 / 27.2	38.2 / 26.5	39.5 / 26.5	39.0 / 26.5	40.2 / 26.3	38.6 / 26.0	32.3	28.8
8 โกสุมพิสัย	Kosum Phisai	34.8 / 24.6	36.3 / 23.0	37.0 / 26.4	37.5 / 25.9	37.3 / 26.3	38.5 / 25.4	25.4	37.1 / 25.3	31.2	
9 ร้อยเอ็ด	ROI ET	37.1 / 25.6	36.3 / 23.8	37.3 / 26.7	37.4 / 26.0	37.6 / 26.2	38.5 / 26.5	38.7 / 25.4	37.6 / 25.7	31.7	28.6
10 ชัยภูมิ	CHAIYAPHUM	36.2 / 24.8	36.5 / 23.7	37.8 / 25.3	36.1 / 25.0	37.9 / 25.0	39.1 / 25.1	38.8 / 25.6	37.8 / 24.9	31.4	28.6
11 อุบลราชธานี	UBON RATCHATHANI	37.5 / 25.2	35.8 / 24.1	36.7 / 24.7	38.1 / 25.2	38.1 / 25.3	38.3 / 24.5	38.8 / 26.4	37.6 / 25.1	31.4	28.7
12 สุรินทร์	SURIN	37.4 / 25.0	36.5 / 24.4	36.6 / 24.8	37.1 / 24.8	38.3 / 23.8	39.4 / 24.3	40.2 / 26.4	37.9 / 24.8	31.4	28.8
13 ท่าตูม	Tha Tum	38.1 / 26.1	37.6 / 24.5	37.8 / 25.7	37.9 / 26.6	39.2 / 24.7	40.2 / 25.6	38.6 / 27.0	38.5 / 25.7	32.1	
14 นางรอง	Nang Rong	36.0 / 25.0	36.5 / 24.0	38.0 / 25.2	37.0 / 25.3	38.6 / 23.3	35.4 / 23.9	25.0	36.9 / 24.7	30.8	

สถานี	Station	อุณหภูมิสูงสุดและต่ำสุดเป็นองศา ซ. Max. and Min. Temperature in degree C.							เฉลี่ยสูงสุด ต่ำสุด Average Max. Min.	เฉลี่ยในสัปดาห์ Weekly Mean	ค่าปกติประจำเดือน Monthly Normal
		27	28	29	30	31	1	2			
15 นครราชสีมา	NAKHON RATCHASIMA	38.5 23.7	40.1 2 .0	37.4 25.0	38.1 23.5	39.9 23.3	40.4 22.4	40.2 24.4	39.2 23.6	31.4	29.0
16 โชคชัย	Chok Chai	35.6 23.5	37.5 23.2	36.9 24.6	37.1 24.0	37.3 24.4	39.2 21.8	24.3	37.3 23.7	30.5	
ภาคกลาง	**CENTRAL PART**										
1 นครสวรรค์	NAKHON SAWAN	37.8 26.6	38.0 25.9	38.8 27.2	39.4 27.2	39.1 26.3	38.6 27.0	39.1 27.4	38.7 26.8	32.8	30.3
2 ลพบุรี	LOP BURI	36.4 24.0	37.4 23.0	37.0 24.5	36.6 24.0	38.0 23.5	37.7 24.0	39.0 24.4	37.4 23.9	30.7	30.2
3 สุพรรณบุรี	SUPHAN BURI	35.8 24.4	36.8 23.4	37.0 24.6	36.3 24.9	38.0 24.0	36.7 25.0	37.5 24.7	36.9 24.4	30.7	29.9
4 กาญจนบุรี	KANCHANABURI	38.8 25.1	39.6 25.0	40.0 27.1	39.4 25.6	39.4 25.8	40.2 27.6	40.9 27.0	39.8 26.2	33.0	30.0
5 ทองผาภูมิ	Thong Pha Phum	37.9 20.1	38.1 20.4	37.6 23.6	38.9 19.7	38.3 21.2	38.8 21.5	39.4 22.0	38.4 21.3	29.9	
6 สนามบินดอนเมือง	Don Muang Airport	32.0 23.0	35.3 24.4	34.1 26.0	35.0 25.0	35.0 25.0	34.8 23.9	35.5 24.0	34.5 24.5	29.5	29.2
7 กรุงเทพมหานคร	BANGKOK METROPOLIS	34.8 26.9	34.4 24.3	34.8 26.8	34.9 27.2	35.7 26.1	35.0 26.0	36.8 26.3	35.2 26.2	30.7	29.3
8 ศูนย์วิจัย ฯ บางนา	Bang Na	34.2 26.6	35.1 23.5	35.5 26.9	35.1 26.7	36.0 25.7	34.9 26.2	35.8 25.8	35.2 25.9	30.6	
ภาคตะวันออก	**EASTERN PART**										
1 ปราจีนบุรี	PRACHIN BURI	34.5 24.2	35.0 24.0	34.5 26.2	34.5 24.5	35.5 24.0	35.0 24.0	37.0 24.6	35.1 24.5	29.8	29.4
2 กบินทร์บุรี	Kabin Buri	35.2 23.8	37.2 22.8	36.6 25.4	36.6 24.0	37.2 23.6	37.5 23.2	39.0 23.4	37.0 23.7	30.4	
3 อรัญประเทศ	Aranyaprathet	34.7 25.0	37.5 24.3	37.5 25.5	36.7 25.1	37.9 24.2	37.9 24.6	39.1 25.0	37.3 24.8	31.1	29.6
4 ชลบุรี	CHON BURI	33.4 26.4	35.3 24.0	35.6 26.7	36.0 26.4	35.5 25.5	36.0 25.9	36.1 26.0	35.4 25.8	30.6	28.7
5 เกาะสีชัง	Ko Si Chang	32.0 ..	27.9	33.0 ..	33.4 27.4	32.9 ..	33.3 ..	..	.. ..		
6 สัตหีบ	Sattahip	31.0 24.9	32.6 24.5	32.6 26.6	32.8 27.5	33.3 25.8	32.5 27.8	32.5 27.9	32.5 26.4	29.5	30.1
7 ระยอง	RAYONG										
8 จันทบุรี	CHANTHABURI	31.7 25.0	37.3 23.2	33.8 24.8	33.0 24.4	33.4 24.4	33.6 23.7	33.7 23.7	33.8 24.2	29.0	27.9
9 คลองใหญ่	Khlong Yai	33.7 22.9	32.9 23.2	32.7 23.4	33.1 23.5	33.2 24.1	33.6 25.4	33.4 24.6	33.2 23.9	28.6	27.6
ภาคใต้	**SOUTHERN PART**										
1 หัวหิน	Hua Hin	33.0 25.1	34.5 24.7	33.5 25.3	33.5 25.0	33.2 26.6	33.6 25.0	32.9 24.9	33.5 25.2	29.4	27.7
2 ประจวบคีรีขันธ์	PRACHUAP KHIRI KHAN	31.2 22.9	32.4 22.2	32.2 22.5	31.8 23.8	32.2 24.0	32.8 24.9	32.5 22.9	32.2 23.3	27.8	27.3
3 ชุมพร	CHUMPHON	30.5 24.1	32.5 23.4	32.4 23.7	30.9 24.7	30.4 23.9	32.9 24.2	32.5 22.4	31.7 23.8	27.8	27.2
4 สุราษฎร์ธานี	SURAT THANI	30.2 23.7	34.1 21.8	33.6 23.1	33.4 23.5	33.8 22.8	34.2 23.9	32.8 21.4	33.2 22.9	28.1	27.8
5 เกาะสมุย	Ko Samui	29.5 28.5	31.6 25.6	31.8 25.8	31.3 26.1	31.9 23.8	32.1 26.7	30.9 23.6	31.3 25.7	28.5	
6 นครศรีธรรมราช	NAKHON SI THAMMARAT	30.6 25.3	33.2 23.4	32.6 25.0	33.4 23.6	32.1 22.6	33.3 24.2	32.8 21.6	32.6 23.7	28.2	27.4
7 สงขลา	SONGKHLA	28.7 24.3	31.3 23.3	31.3 24.5	31.4 23.7	32.1 25.0	31.9 25.5	31.2 23.4	31.1 24.2	27.7	27.9
8 ปัตตานี	PATTANI	30.0 23.5	32.1 22.9	30.0 24.0	34.0 22.9	33.0 24.0	33.0 22.5	32.0 21.3	32.4 22.9	27.7	27.4
9 นราธิวาส	NARATHIWAT	30.2 23.8	30.5 24.2	31.7 24.6	31.8 23.3	33.5 22.2	31.6 23.4	32.1 22.1	31.7 23.8	27.8	27.1
10 ระนอง	RANONG	34.5 25.0	36.2 23.0	35.3 23.9	33.7 24.4	33.2 23.0	32.0 24.2	35.5 23.3	34.3 23.8	29.1	27.9
11 ภูเก็ต	PHUKET	34.1 25.5	34.5 25.7	33.8 23.2	33.0 22.5	33.5 23.0	33.8 25.0	34.3 25.0	33.9 24.3	29.1	28.5
12 สนามบินภูเก็ต	Phuket Airport	35.0 25.0	35.0 23.7	32.8 24.0	32.4 24.0	33.2 24.0	33.2 25.0	34.1 25.1	33.8 24.4	29.1	28.0
13 สนามบินตรัง	Trang Airport	32.1 24.8	36.0 24.0	35.1 24.2	34.0 22.9	34.0 23.5	35.4 22.9	34.5 23.1	34.4 23.6	29.0	28.7

แก้ไขเพิ่มเติมรายงานจำนวนน้ำฝนเนื่องจากได้รับรายงานภายหลัง สำหรับรายงานอากาศประจำสัปดาห์ ฉบับที่ ๑๒/๒๕๒๑

Corrections for late rainfall data reports in weekly weather report No. 12/1978

สถานีฝน	Station	วันที่และจำนวนน้ำฝนเป็นมิลลิเมตร Date and amount of rainfall in millimeters							ฝนรวม มม. Total rainfall mm.	ฝนรวมตั้งแต่ ๑ มกราคม Accumulative rainfall since 1 January	
		มีนาคม March								ปริมาณ มม. Amount mm.	สูงต่ำกว่าปกติ Above or below Normal
		20	21	22	23	24	25	26			
ภาคตะวันออกเฉียงเหนือ											
2 เชียงคาน	Chiang Khan						3.4		4.2	11.3	- 38.8
3 ท่าลี่	Tha Li							25.4	25.4	72.2	+ 24.0
4 ด่านซาย	Dan Sai						47.2		47.2	65.8	- 8.2
5 วังสพุง	Wang Saphung						2.4	15.0	25.9	76.1	- 15.7
10 บึงกาฬ	Bung Kan							3.2	34.1	101.2	+ 58.8
15 หนองหาร	Nong Han							14.3	14.3	89.0	+ 57.5
59 คอนสวรรค์	Khon Sawan						26.3		71.8	90.6	+ 50.0
69 สีคิ้ว	Sikhiu							26.1	50.2	77.7	+ 9.9
70 สูงเนิน	Sung Noen							26,7	26.7	41.7	- 32.3
90 กันทรลักษ์	Kantharalak						9.9		9.9	58.1	+ 17.4
ภาคกลาง	Central Part										
12 ทัพทัน	Thap Than							2.8	2.8	39.0	- 19.5
13 หนองฉาง	Nong Chang							3.5	7,6	65.8	- 3.0
ภาคตะวันออก	Eastern Part										
13 ฉะเชิงเทรา	CHACHOENGSAO							25.2	25.2	62.1	+ 18.1
ภาคใต้	Southern Part										
9 ชุมพร	Chumphon							12.0	12.0	470.8	+222.0
32 รัตภูมิ	Rattaphum							3.5	8.2	53.7	-162.0
37 ยะหริ่ง	Yaring							14.4	14.4	14.4	
42 ยะหา	Yaha							17.7	17.7	48.0	
43 รามัน	Raman							16.3	16.3	98.6	
44 บันนังสตา	Bannang Satar							10.5	10.5	42.6	
47 ยิ่งอ	Yi-ngo						30.4		30.4	111.4	
55 กะปง	Kapong						33.9		69.8	185.4	
57 ตะกั่วทุ่ง	Takua Thung							2.6	47.8	193.9	

REMARKS

1. **Meteorological Department's Station** (with * mark). Rainfall observation is performed daily at 07.00 a.m. by the Meteorological Department's personnel. Therefore the daily amount of rainfall in this publication means the total amount of rainfall in 24 hr. period from 07.00 a.m. of the recorded date to 07.00 a.m. of the following day.

2. **Voluntary Rainfall Station** (without * mark) located at District and Province. Rainfall observation is performed daily at 09.00 a.m. by the voluntary observer. The daily amount of rainfall means the total amount of rainfall in 24 hr. period from 09.00 a.m. of the recorded date to 09.00 a.m. of the following day.

3. **Rainfall and Temperature Data.** The daily rainfall and temperature observations are submitted to the Meteorological Department soon after the measurement by the following means :—

   — By radio or telegraph from the Meteorological Department's stations.
   — By telegraph from voluntary rainfall stations

   Those daily reports generally arrive at the Meteorological Department from about 07.00 a.m. to 07.00 p.m.

4. **Rainfall Intensity in 1 day** (24 hours)

Light Rainfall	amounts	0.1 — 10.0	millimetres
Moderate Rainfall	,,	10.1 — 35.0	,,
Heavy Rainfall	,,	35.1 — 90.0	,,
Very Heavy Rainfall	,,	90.1	millimetres and above
Blank	represents	No rainfall or observation of rainfall does not arrive in time for publication.	
T	,,	Trace or light rainfall with amount less than 0.1 millimetres.	

Various Data in this publication are published hurriedly to service the user. Therefore the user should be cautious in using them. If there is any doubts please inquired the Meteorological Statistics Subdivision of the Climatology Division for further informations by dialing the number 3916054 and 3910178.

Meteorological Department
Bangkok Metropolis

Climatology Division.

- กำหนดออก สัปดาห์ละ 1 ฉบับ ปีละ 52 ฉบับ
- ค่าบำรุง ฉบับละ 5 บาท ปีละ 150 บาท
- การบอกรับ ติดต่อที่กองภูมิอากาศ กรมอุตุนิยมวิทยา

โทร. 3916054

พิมพ์ที่โรงพิมพ์กรมอุตุนิยมวิทยา กระทรวงคมนาคม กรุงเทพมหานคร

นายสมิทธ ธรรมสโรช ผู้พิมพ์ผู้โฆษณา 2521

M.06.1/593
T 364 we

กรมอุตุนิยมวิทยา กระทรวงคมนาคม

รายงานอากาศประจำสัปดาห์ ระหว่างวันที่ ๓ – ๙ เมษายน ๒๕๒๑

และ

การคาดหมายลักษณะอากาศ ระหว่างวันที่ ๑๐ – ๑๖ เมษายน ๒๕๒๑

ฉบับที่ ๑๔/๒๕๒๑

น.อ. ดร. ขจิต บัวจิตติ ร.น.

อธิบดีกรมอุตุนิยมวิทยา

METEOROLOGICAL DEPARTMENT

MINISTRY OF COMMUNICATIONS

BANGKOK, THAILAND

WEEKLY WEATHER REPORT

DURING THE PERIOD 3 – 9 APRIL 1978

AND

WEATHER OUTLOOK

DURING 10 – 16 APRIL 1978

No.14/1978

Capt. Kajit Buajitti R.T.N.

Director – General

CURRENT LIBRARY
MAY 1978

หมายเหตุ

1. **สถานีของกรมอุตุนิยมวิทยา** (มีเครื่องหมาย *) ทำการตรวจวัดจำนวนฝนตกเวลา 07.00 น. ทุกวัน โดยเจ้าหน้าที่ของกรมอุตุนิยมวิทยา ดังนั้น จำนวนฝนรายวันในรายงานเล่มนี้ หมายถึงปริมาณฝนรวมในช่วงเวลา 24 ชั่วโมง ตั้งแต่เวลา 07.00 น. ของวันที่แจ้งไว้ในรายงาน จนถึงเวลา 07.00 น. ของวันรุ่งขึ้น

2. **สถานีฝนอำเภอและจังหวัด** (ไม่มีเครื่องหมาย *) ทำการตรวจวัดจำนวนฝนตกเวลา 09.00 น. ทุกวัน โดยเจ้าหน้าที่ ที่อยู่ในอำเภอหรือจังหวัดที่ได้รับแต่งตั้งจากกรมอุตุนิยมวิทยา ดังนั้น จำนวนฝนรายวัน หมายถึงปริมาณฝนรวมในช่วงเวลา 24 ชั่วโมง ตั้งแต่เวลา 09.00 น. ของวันที่แจ้งไว้ในรายงานจนถึงเวลา 09.00 น. ของวันรุ่งขึ้น

3. **ข้อมูลฝนและอุณหภูมิ** ที่พิมพ์ในรายงานเล่มนี้ เป็นข้อมูลที่เจ้าหน้าที่ผู้ทำการตรวจรายงานมายังกรมอุตุนิยมวิทยา ทุกวันภายหลังการตรวจ
   - สถานีของกรมอุตุนิยมวิทยา รายงานทางวิทยุโทรศัพท์หรือโทรเลข
   - สถานีฝนอำเภอและจังหวัด รายงานทางโทรเลข

   รายงานดังกล่าวนี้ กรมอุตุนิยมวิทยา จะได้รับ ตั้งแต่เวลา ประมาณ 07.00 น. จนถึงเวลา 19.00 น.

4. **เกณฑ์ฝนใน 1 วัน** (24 ชั่วโมง)

ฝนเล็กน้อย	จำนวนตั้งแต่	0.1 — 10.0 มิลลิเมตร
ฝนปานกลาง	"	10.1 — 35.0 "
ฝนหนัก	"	35.1 — 90.0 "
ฝนตกหนักมาก	"	90.1 มิลลิเมตร ขึ้นไป
ช่องว่าง	หมายความว่า	ไม่มีฝนตกหรือยังไม่ได้รับรายงาน
I	"	ฝนตกน้อยไม่ถึง 0.1 มิลลิเมตร

ข้อมูลต่าง ๆ เหล่านี้ได้ดำเนินการจัดพิมพ์โดยรีบด่วน เพื่อสนองความต้องการแก่ผู้ใช้ จึงยังไม่ได้ทำการตรวจสอบ ฉะนั้น ผู้ใช้จึงควรพิจารณาข้อมูลก่อนที่จะนำไปใช้ หากมีข้อสงสัยประการใด โปรดติดต่อสอบถามเจ้าหน้าที่ งานสถิติอุตุนิยมวิทยา กองภูมิอากาศ โทรศัพท์ 8916054 และ 3910178

กองภูมิอากาศ กรมอุตุนิยมวิทยา
กรุงเทพมหานคร

การคาดหมายลักษณะอากาศใน ๗ วันข้างหน้า
ตั้งแต่วันที่ ๑๐ – ๑๖ เมษายน ๒๕๒๑
ลักษณะทั่วไป

หย่อมความกดอากาศต่ำอันเนื่องจากความร้อนจะปกคลุมประเทศไทยตอนบน

ภาคเหนือ ภาคตะวันออกเฉียงเหนือ	อากาศร้อน กับจะมีฝนหรือฝนฟ้าคะนองบางแห่ง
ภาคกลาง ภาคตะวันออกรวมทั้งชายฝั่ง	อุณหภูมิจะสูงขึ้นเป็นลำดับ และจะมีฝนหรือลักษณะฟ้าคะนองบางแห่ง
ภาคใต้ฝั่งตะวันออก ภาคใต้ฝั่งตะวันตก	จะมีฝนหรือลักษณะฟ้าคะนองบางแห่งในตอนเย็นหรือค่ำ
กรุงเทพมหานคร	อากาศค่อนข้างร้อนตลอดสัปดาห์นี้

กรมอุตุนิยมวิทยา

๑๐ เม.ย.๒๒

Weather outlook for the period 10 – 16 April 1978
General Situation

A heat low cell will dominate Upper Thailand.

Northern Part: Northeastern Part:	Hot weather with isolated showers or thundershowers.
Central Part: Eastern Part and Coatal Area:	Gradually increase in temperature with isolated showers or thundery conditions.
Southern Thailand East Coast: Southern Thailand Weat Coast:	Isolated showers or thundery conditions in the late afternoon or evening.
Bangkok Metropolis:	Rather hot weather throughout this week.

Meteorological Department

10 April 1978

สันความกดอากาศสูงที่ปกคลุมภาคตะวันออกเฉียงเหนือของประเทศไทยในตอนต้นสัปดาห์ได้อ่อนกำลังลง จากนั้นหย่อมความกดอากาศต่ำอันเนื่องมาจากความร้อนได้ปกคลุมประเทศไทยตอนบน ตั้งแต่ตอนกลางสัปดาห์ ลักษณะทำให้ประเทศไทยตอนบนมีอากาศร้อนอบอ้าวกับมีฝนหรือพายุฝนฟ้าคะนองเป็นแห่ง ๆ ทางตอนล่างของภาคเหนือและภาคตะวันออกเฉียงเหนือตลอดสัปดาห์ สำหรับภาคใต้มีฝนเป็นแห่ง ๆ ในระยะครึ่งแรกของสัปดาห์

รายงานอุณหภูมิสูงสุดในภาคต่าง ๆ ของประเทศไทยมีดังนี้.–

ภาคเหนือ	๔๓.๓ °ซ.ที่ อ.เมือง	จ.ตาก	เมื่อวันที่	๔ เม.
ภาคตะวันออกเฉียงเหนือ	๔๐.๔ °ซ.ที่ อ.เมือง	จ.นครราชสีมา	"	๖ เม.
ภาคกลาง	๔๐.๕ °ซ.ที่ อ.เมือง	จ.กาญจนบุรี	"	๗ เม.
ภาคตะวันออก	๓๔.๗ °ซ.ที่ อ.กบินทร์บุรี	จ.ปราจีนบุรี	"	๔ เม.
ภาคใต้	๓๖.๔ °ซ.ที่ อ.เมือง	จ.ปัตตานี	"	๔ เม.

รายงานฝนสูงสุดในภาคต่าง ๆ ของประเทศไทยมีดังนี้.–

ภาคเหนือ	๗๔.๐ มม.ที่ อ.วิเชียรบุรี	จ.เพชรบูรณ์	เมื่อวันที่	๔ เม.
ภาคตะวันออกเฉียงเหนือ	๔๔.๐ มม.ที่ อ.เมือง	จ.ร้อยเอ็ด	"	๓ เม.
ภาคตะวันออก	๖๖.๗ มม.ที่ อ.เมือง	จ.ตราด	"	๖ เม.
ภาคใต้	๕๓.๐ มม.ที่ อ.เมือง	จ.กระบี่	"	๔ เม.

กรมอุตุนิยมวิทยา

๑๐ เม.ย. ๒๑

Weekly Weather Summary

Period 3 - 9 April 1978

The ridge of high pressure area which had covered the Northeastern Part of hailand in the beginning of the week weakened and after that Upper Thailand was cove y the heat low cell. As the result, sultry weather was experienced in Upper Thailar nd widely scattered rainshowers or thundershowers were reported throughout this week he lower portion of the Northern Part and Northeastern Part. In the Southern Part w cattered showers occurred in the first half of the week.

Hight temperature in various parts of Thailand were was follows:-

Northern Part 43.3°C at Amphoe Muang Tak on 8

3. **Heaviest rainfall in various parts of Thailand were as follows:-**

Northern Part	**79.0 mm.at Wichian Buri**	**Phetchabun**	**on**	**4**	**Apr.**
Northeastern Part	**49.0 mm.at Amphoe Muang**	**Roi Et**	**"**	**3**	**Apr.**
Eastern Part	**26.7 mm.at Amphoe Muang**	**Trat**	**"**	**6**	**Apr.**
Southern Part	**52.0 mm.at Amphoe Muang**	**Krabi**	**"**	**4**	**Apr.**

Meteorological Department
10 April 1978

<u>ข่าวอากาศเพื่อการเกษตรประจำสัปดาห์</u>

เมื่อวันที่ 3 – 9 เมษายน 2521 มีลักษณะอากาศซึ่งพอสรุปได้ดังต่อไปนี้ : –

สิ่งความกดอากาศสูงที่ปกคลุมภาคตะวันออกเฉียงเหนือของประเทศไทยในตอนต้นสัปดาห์ได้อ่อนกำลังลง ต่อจากนั้นหย่อมความกดอากาศต่ำอันเนื่องจากความร้อนได้ปกคลุมประเทศไทยตอนบนตั้งแต่ตอนกลางสัปดาห์ ลักษณะเช่นนี้ทำให้ประเทศไทยตอนบนมีอากาศร้อนอบอ้าวกับมีฝนหรือพายุฝนฟ้าคะนองเป็นแห่ง ๆ ทางตอนล่างของภาคเหนือและภาคตะวันออกเฉียงเหนือตลอดสัปดาห์ สำหรับภาคใต้มีฝนเป็นแห่ง ๆ ในระยะครึ่งแรกของสัปดาห์

<u>ข้อควรทราบ</u>

ในสัปดาห์นี้ อุณหภูมิของอากาศโดยทั่วไปของประเทศไทยจะสูงขึ้นเป็นลำดับ โดยเฉพาะทางประเทศไทยตอนบน กับจะมีฝนหรือฝนฟ้าคะนองเป็นบางแห่งส่วนมากในระหว่างบ่ายถึงค่ำ.

กรมอุตุนิยมวิทยา

10 เมษายน 2521

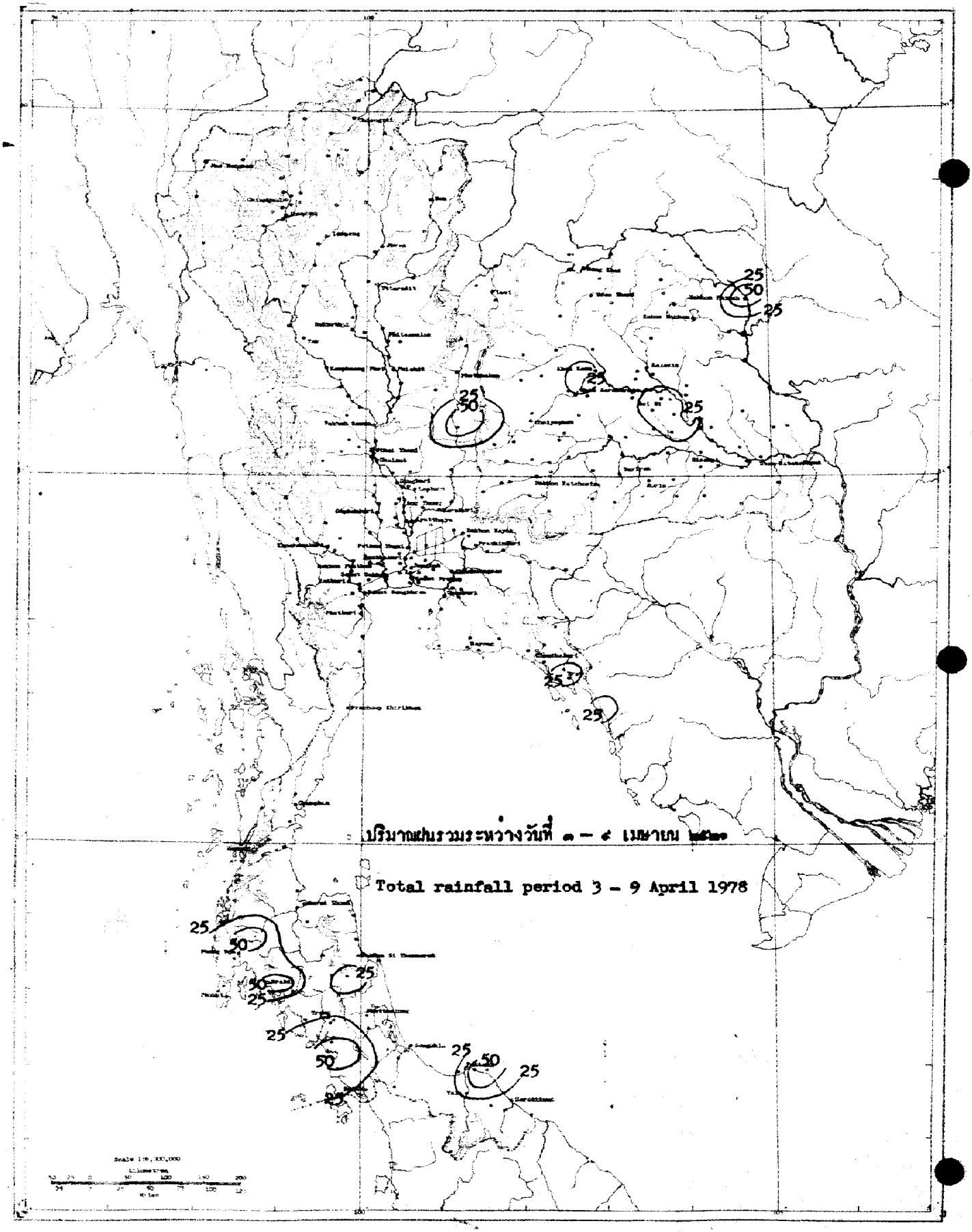
ปริมาณฝนรวมระหว่างวันที่ ๓ – ๙ เมษายน
Total rainfall period 3 – 9 April 1978
25
50

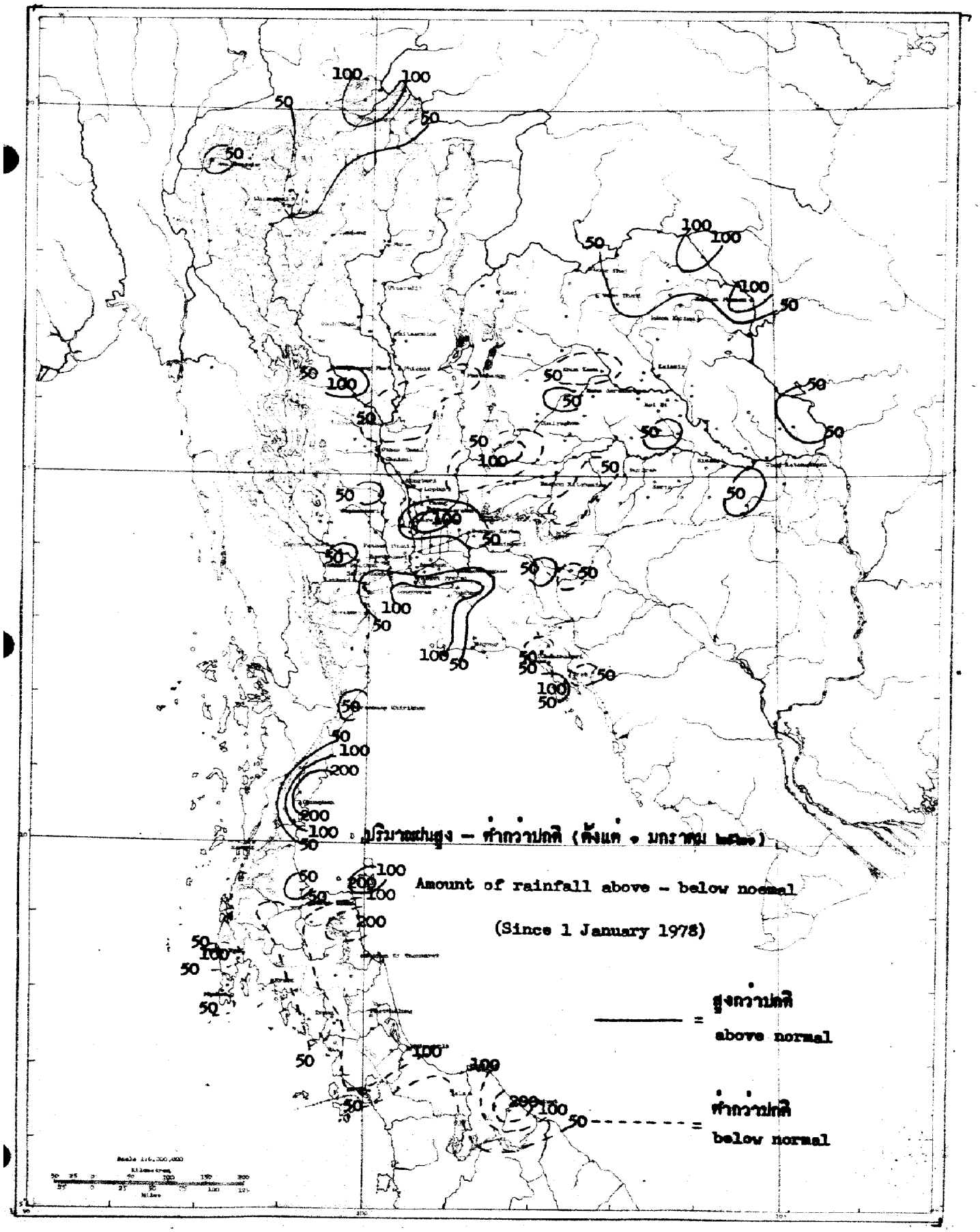
ปริมาณฝนสูง – ต่ำกว่าปกติ (ตั้งแต่ 1 มกราคม 1978)
Amount of rainfall above – below normal
(Since 1 January 1978)
สูงกว่าปกติ
above normal
ต่ำกว่าปกติ
below normal

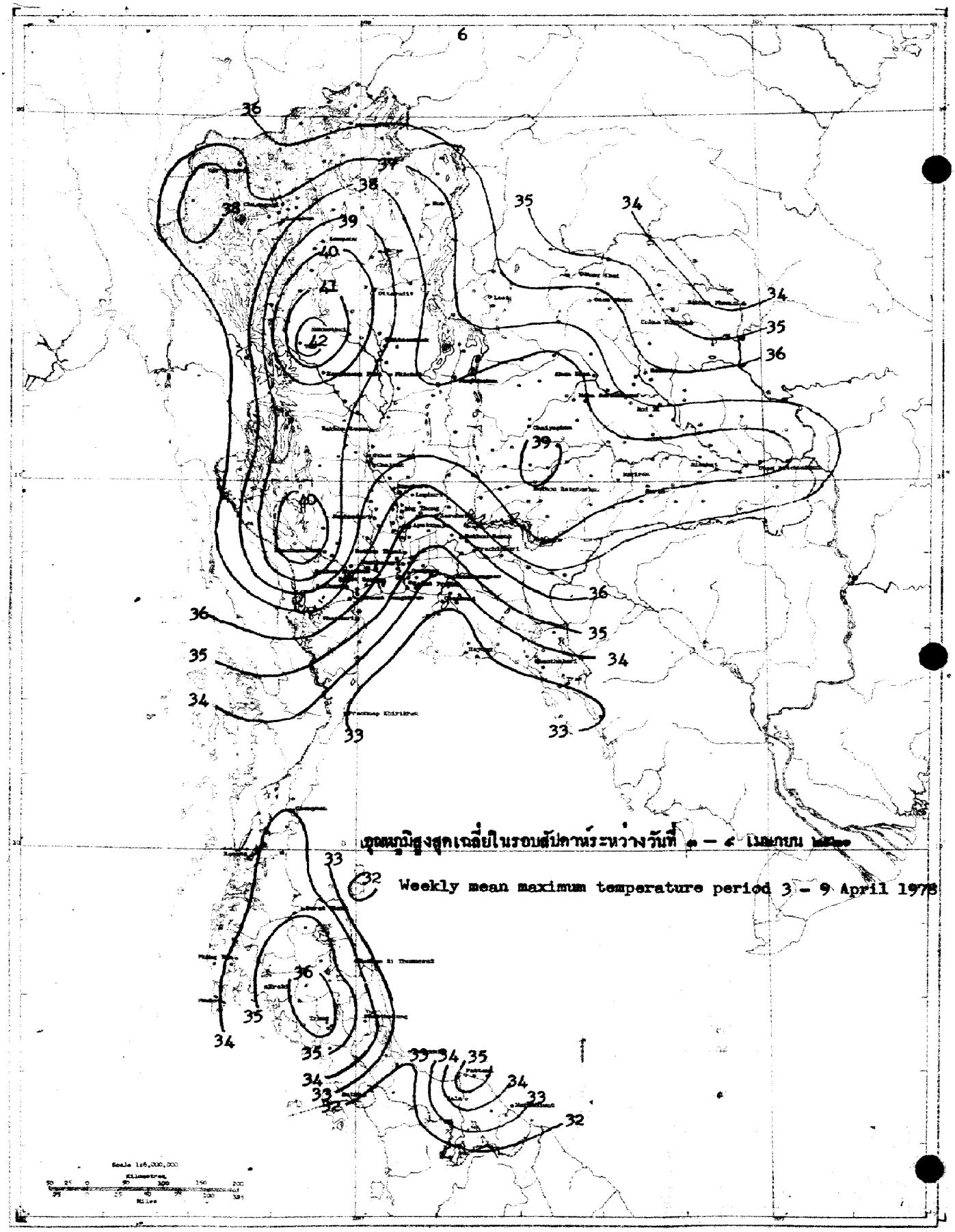

อุณหภูมิสูงสุดเฉลี่ยในรอบสัปดาห์ระหว่างวันที่ ๓ – ๙ เมษายน ๒๕๒๑

Weekly mean maximum temperature period 3 – 9 April 1978

สถานีฝน	Station	วันที่และจำนวนน้ำฝนเป็นมิลลิเมตร Date and amount of rainfall in millimeters							ฝนรวม มม. Total rainfall mm.	ฝนรวมตั้งแต่ 1 มกราคม Accumulative rainfall since 1 January	
		เมษายน April								ปริมาณ มม. Amount mm.	สูงต่ำกว่าปกติ Above or below Normal
		3	4	5	6	7	8	9			
ภาคเหนือ	**NORTHERN PART**										
1 เชียงราย	CHIANG RAI*								0.0	173.2	+107.7
2 แม่สาย	Mae Sai								0.0	88.4	+ 41.6
3 เชียงแสน	Chiang Saen								0.0	194.9	+139.0
4 เชียงของ	Chiang Khong								0.0	104.5	+ 55.0
5 แม่จัน	Mae Chan								0.0	81.6	+ 41.3
6 แม่สรวย	Mae Suai								0.0	72.0	+ 14.8
7 เทิง	Thoeng								0.0	102.5	+ 49.5
8 เชียงคำ	Chiang Kham								0.0	64.5	+ 15.8
9 เวียงป่าเป้า	Wiang Pa Pao								0.0	74.8	+ 56.2
10 พาน	Phan								0.0	72.7	+ 57.2
11 แม่ใจ	Mae Chai								0.0	52.8	- 8.5
12 พะเยา	Phayao								0.0	26.9	- 6.4
13 จุน	Chun								0.0	17.3	- 58.4
14 แม่ฮ่องสอน	MAE HONG SON*							T	T	78.7	+ 51.5
15 ปาย	Pai								0.0	47.0	+ 17.8
16 ขุนยวม	Khun Yuam								0.0	23.9	+ 8.0
17 แม่ลาน้อย	Mae La Noi								0.0	62.3	
18 แม่สะเรียง	Mae Sariang*								0.0	47.8	+ 22.7
19 เชียงใหม่	CHIANG MAI*								0.0	51.8	+ 10.0
20 ฝาง	Fang								0.0	123.3	+ 79.7
21 แม่อาย	Mae Ai								0.0		
22 เชียงดาว	Chiang Dao								0.0	63.2	+ 18.8
23 แม่แตง	Mae Taeng								0.0	84.2	+ 58.3
24 แม่ริม	Mae Rim								0.0	45.9	+ 18.8
25 สันทราย	San Sai								0.0	72.0	+ 40.1
26 ดอยสะเก็ด	Doi Saket								0.0	85.4	+ 50.0
27 สันกำแพง	San Kamphaeng								0.0	24.4	+ 3.8
28 หางดง	Hang Dong								0.0	66.2	+ 26.0
29 สารภี	Saraphi								0.0	45.9	
30 สันป่าตอง	San Pa Tong								0.0	33.5	- 12.0
31 จอมทอง	Chom Thong								0.0	87.8	+ 50.5
32 ฮอด	Hot								0.0	19.4	- 12.9
33 ลำพูน	LAMPHUN								0.0	65.6	+ 43.9
34 ป่าซาง	Pa Sang								0.0	90.4	+ 58.6
35 ลี้	Li								0.0	56.4	+ 6.1
36 ลำปาง	LAMPANG*							T	T	33.6	- 12.1
37 งาว	Ngao								0.0	31.6	- 16.3
38 แจ้ห่ม	Chae Hom								0.0	29.2	+ 5.7
39 เกาะคา	Ko Kha								0.0	24.9	- 15.8
40 สบปราบ	Sop Prap								0.0	60.8	+ 19.4

สถานีฝน	Station	วันที่และจำนวนน้ำฝนเป็นมิลลิเมตร Date and amount of rainfall in millimeters							ฝนรวม มม. Total rainfall mm.	ฝนรวมตั้งแต่ 1 มกราคม Accumulative rainfall since 1 January	
		เมษายน April								ปริมาณ มม. Amount mm.	สูงต่ำกว่าปกติ Above or below Normal
		3	4	5	6	7	8	9			
41 เถิน	Thoen								0.0	17.8	- 18.4
42 แม่พริก	Mae Phrik										
43 แพร่	PHRAE *							T	T	43.0	+ 8.6
44 สอง	Song								0.0		
45 สูงเม่น	Sung Men								0.0	15.8	- 3.5
46 เด่นชัย	Den Chai								0.0	30.3	- 2.6
47 น่าน	NAN *								0.0	54.4	- 28.0
48 ทุ่งช้าง	Thung Chang								0.0	33.7	- 27.6
49 เชียงกลาง	Chiang Klang								0.0	25.0	
50 ท่าวังผา	Tha Wang Pha *								0.0	54.2	+ 1.7
51 บัว	Pua								0.0	52.1	- 1.9
52 สา	Sa								0.0	43.3	- 24.9
53 นาน้อย	Na. Noi								0.0		
54 อุตรดิตถ์	UTTARADIT *							T	T	25.9	- 46.3
55 ฟากท่า	Fak Tha								0.0	41.0	- 28.1
56 น้ำปาด	Nam Pat								0.0	67.5	+ 20.9
57 สนามบินอุตรดิตถ์	Uttaradit Airport *										
58 ท่าปลา	Tha Pla								0.0	31.4	- 30.5
59 ลับแล	Laplae								0.0		
60 ตาก	TAK *								0.0	14.0	- 26.7
61 เขื่อนภูมิพล	Bhumibol Dam *								0.0	31.7	+ 4.0
62 บ้านตาก	Ban Tak								0.0		
63 แม่ระมาด	Mae Ramat								0.0		
64 แม่สอด	Mae Sot *								0.0	34.0	- 8.9
65 สุโขทัย	SUKHOTHAI								0.0	14.2	- 30.6
66 ทุ่งเสลี่ยม	Thung Saliam								0000	7.4	- 30.7
67 สวรรคโลก	Sawankhalok								0.0	15.4	- 17.7
68 กงไกรลาศ	Kong Krailat								0.0	84.5	+ 33.4
69 บ้านด่านลานหอย	Ban Dan Lan Hoi								0.0		
70 พิษณุโลก	PHITSANULOK *								0.0	48.7	- 17.3
71 นครไทย	Nakhon Thai										
72 พรหมพิราม	Phrom Phiram								0.0	44.9	= 10.2
73 วังทอง	Wang Thong								0.0	24.3	- 36.5
74 บางกระทุ่ม	Bang Kratum								0.0	41.7	- 16.7
75 กำแพงเพชร	KAMPHAENG PHET					T			T	63.7	+ 13.8
76 พรานกระต่าย	Phan Kratai								0.0	52.1	- 11.8
77 คลองขลุง	Khlong Khlung								0.0	76.5	+ 39.8
78 ขาณุวรลักษบุรี	Khanu Woralaksaburi								0.0	168.0	+106.0
79 พิจิตร	PHICHIT								0.0		
80 สามง่าม	Sam Ngam								0.0	14.0	= 24.0
81 ตะพานหิน	Taphan Hin								0.0	3.7	- 46.5

สถานีฝน	Station	วันที่และจำนวนน้ำฝนเป็นมิลลิเมตร Date and amount of rainfall in millimeters เมษายน April 3	4	5	6	7	8	9	ฝนรวม มม. Total rainfall mm.	ฝนรวมตั้งแต่ 1 มกราคม Accumulative rainfall since 1 January ปริมาณ มม. Amount mm.	สูงต่ำกว่าปกติ Above or below Normal
82 บางมูลนาก	Bang Mun Nak	T							0.0		
83 โพทะเล	Pho Thale								0.0		
84 เพชรบูรณ์	PHETCHABUN *	3.5						2.7	6.2	46.5	- 57.1
85 หล่มเก่า	Lom Kao	T							T	58.7	- 17.0
86 หล่มสัก	Lom Sak *	0.5	1.6		T		T	1.8	3.9	46.9	- 46.2
87 ชนแดน	Chon Daen								0.0	12.5	- 47.2
88 หนองไผ่	Nong Phai	2.6							2.6	26.2	- 46.6
89 วิเชียรบุรี	Wichian Buri *	8.6	79.0				T		87.6	113.6	+ 19.3
ภาคตะวันออกเฉียงเหนือ	**NORTHEASTERN PART**										
1 เลย	LOEI *	T	5.8				T	5.9	11.7	94.0	+ 3.9
2 เชียงคาน	Chiang Khan								0.0	96.6	+ 11.1
3 ท่าลี่	Tha Li								0.0	101.6	+ 45.1
4 ด่านซ้าย	Dan Sai	5.8							5.8	71.6	- 21.4
5 วังสพุง	Wang Saphung		7.8						7.8	83.9	- 6.9
6 หนองคาย	NONG KHAI					9.8		6.1	15.9	60.5	- 14.8
7 ศรีเชียงใหม่	Si Chiang Mai								0.0	71.9	- 1.4
8 ท่าบ่อ	Tha Bo										
9 โพนพิสัย	Phon Phisai								0.0	135.2	+ 83.1
10 บึงกาฬ	Bung Kan								0.0	101.2	+ 27.1
11 เซกา	Seka								0.0	185.5	+161.5
12 อุดรธานี	UDON THANI					14.9		6.6	21.5	112.9	+ 27.7
13 เพ็ญ	Phen								0.0	55.7	+ 6.7
14 กุมภวาปี	Kumphawapi								0.0	38.8	- 22.1
15 หนองหาร	Nong Han								0.0	97.5	+ 57.3
16 หนองบัวลำภู	Nong Bua Lam Phu										
17 สกลนคร	SAKON NAKHON *			T		4.0		3.1	7.1	52.2	- 38.4
18 วานรนิวาส	Wanon Niwat					12.0			12.0	84.5	+ 1.0
19 สว่างแดนดิน	Sawang Daen Din								0.0	82.9	- 25.7
20 พรรณานิคม	Phanna Nikhom					5.5			5.5	86.5	+ 5.7
21 นครพนม	NAKHON PHANOM				T	28.3		39.2	67.5	231.2	+136.6
22 บ้านแพง	Ban Phaeng					14.8			14.8	185.1	+ 87.0
23 ท่าอุเทน	Tha Uthen				4.4	14.3			18.7	115.9	+ 34.7
24 นาแก	Na Kae				T				T	102.0	- 18.9
25 ธาตุพนม	That Phanom								0.0	96.7	+ 4.2
26 มุกดาหาร	Mukdahan *							3.5	3.5	105.4	+ 25.2
27 กาฬสินธุ์	KALASIN								0.0	97.8	+ 31.6
28 ยางตลาด	Yang Talat								0.0	98.6	+ 18.9
29 สหัสขันธ์	Sahatsakhan								0.0	72.7	- 0.3
30 กุฉินารายณ์	Kuchinarai								0.0	46.6	+ 2.2
31 กมลาไสย	Kamalasai	7.9							7.9	91.5	+ 21.0
32 ร้อยเอ็ด	ROI ET *	49.0							49.0	85.6	+ [illegible]

สถานีฝน	Station	วันที่และจำนวนน้ำฝนเป็นมิลลิเมตร Date and amount of rainfall in millimeters							ฝนรวม มม. Total rainfall mm.	ฝนรวมตั้งแต่ 1 มกราคม Accumulative rainfall since 1 January	
		เมษายน April								ปริมาณ มม. Amount mm.	สูงต่ำกว่าปกติ Above or below Normal
		3	4	5	6	7	8	9			
33 โพนทอง	Phon Thong								0.0	58.5	+ 0.8
34 ธวัชบุรี	Thawatchaburi										
35 อาจสามารถ	At Samat										
36 เสลภูมิ	Selaphum										
37 จตุรพักตร์พิมาน	Chaturaphak Phiman	38.1							38.1	120.4	+ 68.9
38 เกษตรวิสัย	Kaset Wisai	4.5							4.5	48.6	- 30.5
39 สุวรรณภูมิ	Suwannaphum										
40 มหาสารคาม	MAHA SARAKHAM	T							T	103.8	+ 16.2
41 เชียงยืน	Chiang Yun								0.0	68.2	+ 6.0
42 กันทรวิชัย	Kantharawichai								0.0	78.7	+ 6.6
43 โกสุมพิสัย	Kosum Phisai*								0.0	40.7	- 43.9
44 บรบือ	Borabu								0.0	61.4	- 30.2
45 วาปีปทุม	Wapi Pathum								0.0	8.2	- 31.2
46 พยัคฆภูมิพิสัย	Phayakkhaphum Phisai	12.4							12.4	71.4	+ 9.6
47 ขอนแก่น	KHON KAEN*	0.1							0.1	19.2	- 61.8
48 น้ำพอง	Nam Phong								0.0	48.5	- 5.6
49 ภูเวียง	Phu Wiang						12.6		12.6	98.2	+ 15.5
50 ชุมแพ	Chum Phae								0.0	34.8	- 36.5
51 มัญจาคีรี	Mancha Khiri								0.0	54.2	- 5.0
52 ชนบท	Chonnabot								0.0	81.6	- 12.5
53 บ้านไผ่	Ban Phai	37.6							37.6	74.7	- 30.3
54 พล	Phon								0.0	147.5	+ 54.3
55 หนองสองห้อง	Nong Song Hong	1.8							1.8	79.5	+ 25.1
56 ชัยภูมิ	CHAIYAPHUM*					0.5	0.1	2.6	3.2	59.8	- 44.6
57 เกษตรสมบูรณ์	Kaset Sombun										
58 ภูเขียว	Phu Khieo								0.0	7.6	- 66.3
59 คอนสวรรค์	Khon Sawan								0.0	90.6	+ 26.2
60 จัตุรัส	Chatturat								0.0	12.8	-109.3
61 บำเหน็จณรงค์	Bamnet Narong								0.0	4.2	- 91.8
62 นครราชสีมา	NAKHON RATCHASIMA*			T		T	0.6		0.6	75.1	- 31.8
63 บัวใหญ่	Bua Yai										
64 คง	Khong								0.0	27.5	- 42.5
65 ด่านขุนทด	Dan Khun Thot		0.7			13.5			14.2	30.5	- 30.4
66 โนนไทย	Non Thai		3.7						3.7	59.4	- 7.0
67 โนนสูง	Non Sung								0.0	45.5	- 35.0
68 พิมาย	Phimai								0.0	1.5	
69 สีคิ้ว	Sikhiu								0.0	77.7	- 0.2
70 สูงเนิน	Sung Noen								0.0	55.9	- 56.3
71 ปักธงชัย	Pak Thong Chai								0.0	20.7	- 61.3
72 โชคชัย	Chok Chai*	2.9							2.9	36.4	- 43.3
73 ครบุรี	Khon Buri								0.0	20.1	- 72.2

สถานีฝน	Station	วันที่และจำนวนน้ำฝนเป็นมิลลิเมตร Date and amount of rainfall in millimeters เมษายน April 3	4	5	6	7	8	9	ฝนรวม มม. Total rainfall mm	ฝนรวมตั้งแต่ 1 มกราคม Accumulative rainfall since 1 January ปริมาณ มม. Amount mm.	สูงต่ำกว่าปกติ Above or below Normal
74 บุรีรัมย์	BURI RAM										
75 พุทไธสง	Phutthaisong	9.5							9.5	82.3	+ 2.1
76 สตึก	Satuk	17.5							17.5	42.8	- 31.9
77 ลำปลายมาศ	Lam Phai Mat								0.0	13.7	- 62.4
78 นางรอง	Nang Rong	T							T	14.0	- 64.4
79 สุรินทร์	SURIN		0.1						0.1	65.3	- 13.1
80 รัตนบุรี	Rattanaburi								0.0	43.1	- 19.1
81 ท่าตูม	Tha Tum	23.7							23.7	75.9	+ 35.9
82 ศีขรภูมิ	Sikhoraphum										
83 ปราสาท	Prasat								0.0	22.3	- 32.9
84 สังขะ	Sangkha								0.0	48.0	+ 1.8
85 ศรีสะเกษ	SI SA KET								0.0	88.1	+ 40.6
86 ราษีไศล	Rasi Salai								0.0	70.3	+ 70.4
87 กันทรารมย์	Kantharurom								0.0	41.8	+ 10.3
88 ขุขันธ์	Khukhan								0.0	87.9	+ 48.3
89 ขุนหาญ	Khun Han								0.0	47.5	- 6.0
90 กันทรลักษ์	Kantharalak								0.0	78.5	+ 26.3
91 อุบลราชธานี	UBON RATCHATHANI *							0.2	0.2	26.6	- 53.7
92 เขมราฐ	Khemarat								0.0	130.3	+ 61.9
93 อำนาจเจริญ	Amnat Charoen								0.0	107.8	+ 39.3
94 ยโสธร	Yasothon								0.0	19.4	- 35.5
95 ตระการพืชผล	Trakan Phutphon								0.0	54.3	- 1.7
96 มหาชนะชัย	Maha Chana Chai			2.4					2.4	97.6	+ 29.2
97 เขื่องใน	Khuang Nai								0.0	85.4	+ 35.4
98 โขงเจียม	Khong Chiam								0.0	129.8	+ 66.3
99 เดชอุดม	Det Udom								0.0	42.8	- 17.0
100 บุณฑริก	Buntharik								0.0	63.9	+ 16.4
ภาคกลาง	CENTRAL PART										
1 นครสวรรค์	NAKHON SAWAN	T							0.0	66.6	- 29.8
2 บรรพตพิสัย	Banphot Phisai								0.0	5.6	- 53.8
3 ชุมแสง	Chumsaeng								0.0	12.6	- 68.2
4 หนองบัว	Nong Bua										
5 ลาดยาว	Lat Yao								0.0	78.1	+ 18.1
6 ท่าตะโก	Tha Tako								0.0	30.0	- 58.7
7 พยุหคีรี	Phayuha Khiri								0.0	62.0	+ 11.1
8 ตากฟ้า	Takhli								0.0	81.6	+ 14.6
9 อุทัยธานี	UTHAI THANI								0.0	38.6	- 41.2
10 สว่างอารมณ์	Sawang Arom								0.0	13.2	- 21.8
11 บ้านไร่	Ban Rai								0.0	31.3	- 45.6
12 ทัพทัน	Thap than								0.0	39.0	- 42.6
13 หนองฉาง	Nong Chang								0.0	65.8	- 23.9

สถานีฝน	Station	วันที่และจำนวนน้ำฝนเป็นมิลลิเมตร Date and amount of rainfall in millimeters							ฝนรวม มม. Total rainfall mm.	ฝนรวมตั้งแต่ 1 มกราคม Accumulative rainfall since 1 January	
		เมษายน April								ปริมาณ มม. Amount mm.	สูงต่ำกว่าปกติ Above or below Normal
		3	4	5	6	7	8	9			
14 หนองขาหย่าง	Nong Khayang								0.0	60.5	- 6.6
15 ชัยนาท	CHAI NAT								0.0	55.3	- 7.9
16 มโนรมย์	Manorom								0.0	102.2	+ 31.6
17 วัดสิงห์	Wat Sing								0.0	44.1	- 43.4
18 หันคา	Hankha								0.0	56.7	- 4.5
19 สิงห์บุรี	SING BURI								0.0	99.7	+ 31.5
20 อินทร์บุรี	In Buri								0.0	49.8	- 24.9
21 บางระจัน	Bang Rachan								0.0	99.5	+ 20.4
22 พรหมบุรี	Phrom Buri										
23 ลพบุรี	LOP BURI*								0.0	101.8	- 5.3
24 บ้านหมี่	Ban Mi								0.0	52.1	- 24.4
25 บัวชุม	Bua Chum*								0.0	38.6	- 61.8
26 ชัยบาดาล	Chai Badan								0.0	98.4	+ 19.7
27 พัฒนานิคม	Phatthana Nikhom								0.0	38.8	- 60.8
28 โคกสำโรง	Khok Samrong								0.0	18.1	- 50.3
29 ท่าวุ้ง	Tha Wung								0.0	54.8	- 17.0
30 สุพรรณบุรี	SUPHAN BURI*								0.0	46.7	- 20.9
31 เดิมบางนางบวช	Doembang Nangbuat								0.0	65.2	+ 2.5
32 สามชุก	Sam Chuk								0.0	137.3	+ 79.2
33 ดอนเจดีย์	Don Chedi										
34 ศรีประจันต์	Si Phrachan										
35 อู่ทอง	U Thong								0.0	60.3	+ 15.6
36 บางปลาม้า	Bang Pa Ma								0.0	31.0	- 1.5
37 สองพี่น้อง	Song Phi Nong								0.0	20.8	- 13.0
38 อ่างทอง	ANG THONG								0.0	128.5	+ 59.6
39 โพธิ์ทอง	Pho Thong								0.0	152.0	+ 83.7
40 ไชโย	Chaiyo								0.0	161.1	+131.9
41 วิเศษชัยชาญ	Wiset Chai Chan								0.0	100.5	+ 57.9
42 ป่าโมก	Pa Mok								0.0	83.3	+ 33.0
43 สระบุรี	SARABURI								0.0	120.6	+ 50.6
44 พระพุทธบาท	Phra Phutthabat										
45 บ้านหมอ	Ban Mo								0.0	109.0	+ 72.2
46 เสาไห้	Sao Hai								0.0	170.2	+ 83.8
47 แก่งคอย	Kaeng Khio								0.0	114.0	+ 76.6
48 หนองแค	Nong Khae								0.0	101.0	+ 2.4
49 พระนครศรีอยุธยา	PHRA NAKHON SI AYUTTHAYA								0.0	39.6	+ 3.8
50 ท่าเรือ	Tha Rua								0.0	54.3	- 27.0
51 ผักไห่	Phak Hai								0.0	92.0	+ 39.1
52 บางบาล	Bang Ban								0.0	104.0	+ 62.4
53 เสนา	Sena								0.0	128.8	+ 74.2
54 บางไทร	Bang Sai								0.0	103.3	+ 42.5

สถานีฝน	Station	วันที่และจำนวนน้ำฝนเป็นมิลลิเมตร Date and amount of rainfall in millimeters							ฝนรวม มม. Total rainfall mm.	ฝนรวมตั้งแต่ 1 มกราคม Accumulative rainfall since 1 January	
		เมษายน April								ปริมาณ มม. Amount mm.	สูงต่ำกว่าปกติ Above or below Normal
		3	4	5	6	7	8	9			
55 บางปะอิน	Bang Pa-in								0.0	65.8	+ 19.6
56 ปทุมธานี	PATHUM THANI								0.0	81.8	+ 9.3
57 หนองเสือ	Nong Sua								0.0	56.6	- 44.3
58 ธัญบุรี	Thanyaburi								0.0	12.4	- 64.7
59 รังสิต	Rangsit								0.0	24.0	- 53.1
60 ลำลูกกา	Lam Luk Ka								0.0	96.7	+ 29.7
61 นนทบุรี	NONTHABURI										
62 บางบัวทอง	Bang Bua Thong								0.0	92.9	+ 29.5
63 ธนบุรี	THON BURI										
64 ตลิ่งชัน	Taling Chan										
65 บางขุนเทียน	Bang Khun Thian										
66 ราษฎร์บูรณะ	Rat Burana										
67 กรุงเทพมหานคร	BANGKOK METROPOLIS								0.0	128.1	+ 44.2
68 สนามบินดอนเมือง	Don Muang Airport*								0.0	109.2	+ 33.5
69 บางเขน	Bang Khen								0.0	89.5	+ 5.4
70 มีนบุรี	Min Buri								0.0	0.4	- 58.5
71 ลาดกระบัง	Lat Krabang								0.0	55.2	- 15.3
72 ศูนย์วิจัยบางนา	Bangk Na*								0.0	148.8	
73 กาญจนบุรี	KANCHANABURI*								0.0	48.1	- 20.6
74 สังขละบุรี	Sangkhla Buri										
75 เทพโลก	Pilok										
76 ทองผาภูมิ	Thong Pha Phum*								0.0	31.3	- 14.9
77 ศรีสวัสดิ์	Si Sawat										
78 ไทรโยค	Sai Yok										
79 พนมทวน	Phanom Thuan								0.0	90.9	+ 69.1
80 ท่าม่วง	Tha Muang								0.0	66.5	+ 43.9
81 นครปฐม	NAKHON PATHOM								0.0	40.6	- 9.8
82 บางเลน	Bang Len										
83 นครชัยศรี	Nakhon Chaisi								0.0	38.1	- 16.7
84 ราชบุรี	RATCHABURI								0.0	3.6	- 24.1
85 บ้านโป่ง	Ban Pong								0.0	37.5	- 2.2
86 โพธาราม	Photharam								0.0	53.1	+ 10.4
87 ดำเนินสะดวก	Damnoen Saduak										
88 ปากท่อ	Pak Tho								0.0	11.2	- 13.2
89 สมุทรสงคราม	SAMUT SONGKHRAM								0.0	13.40	+ 94.9
90 บางคนที	Bang Khonthi								0.0	39.3	- 6.5
91 อัมพวา	Amphawa								0.0	41.8	- 4.3
92 สมุทรสาคร	SAMUT SAKHON								0.0	63.0	- 22.8
93 กระทุ่มแบน	Kratum Baen								0.0	153.1	+104.1
94 สมุทรปราการ	SAMUT PRAKAN								0.0	260.0	+165.6
95 บางพลี	Bang Phli								0.0	187.8	+ 95.6

สถานีฝน	Station	วันที่และจำนวนน้ำฝนเป็นมิลลิเมตร Date and amount of rainfall in millimeters เมษายน April 3	4	5	6	7	8	9	ฝนรวม มม. Total rainfall mm.	ฝนรวมตั้งแต่ 1 มกราคม Accumulative rainfall since 1 January ปริมาณ มม. Amount mm.	สูงต่ำกว่าปก Above or below Normal
ภาคตะวันออก	**EASTERN PART**										
1 นครนายก	NAKHON NAYOK								0.0	143.1	+ 73.8
2 บ้านนา	Ban Na								0.0	101.1	+ 14.8
3 ปากพลี	Pak Phli								0.0	141.1	+ 73.3
4 องครักษ์	Ongkharak								0.0	140.1	+ 54.8
5 ปราจีนบุรี	PRACHIN BURI *		T				T	T	T	162.2	+ 20.8
6 ประจันตคาม	Prachantakham								0.0	56.8	- 43.2
7 บ้านสร้าง	Ban Sang								0.0	136.0	+ 36.7
8 ศรีมหาโพธิ	Si Maha Phot								0.0	129.1	+ 17.2
9 กบินทร์บุรี	Kabin Buri*								0.0	115.6	+ 56.3
10 สระแก้ว	Sa Kaeo								0.0		
11 วัฒนานคร	Watthana Nakhon								0.0	107.4	+ 1.4
12 อรัญประเทศ	Aranyaprathet *								0.0	39.9	- 78.2
13 ฉะเชิงเทรา	CHACHOENGSAO								0.0	110.7	+ 43.3
14 บ้านโพธิ์	Ban Pho								0.0	77.0	+ 9.6
15 ชลบุรี	CHON BURI *	0.3		T					0.3	139.0	+ 92.7
16 พานทอง	Phan Thong								0.0	173.2	+109.5
17 บ้านบึง	Ban Bung								0.0	68.2	- 39.5
18 เกาะสีชัง	Ko Sichang *			T					T	252.3	+179.0
19 ศรีราชา	Si Racha								0.0	68.3	- 9.3
20 สัตหีบ	Sattahip *								0.0	310.7	+127.1
21 ระยอง	RAYONG										
22 บ้านค่าย	Ban Khai								0.0	158.8	+ 46.8
23 แกลง	Klaeng								0.0	168.1	+ 37.5
24 จันทบุรี	CHANTHABURI *								0.0	129.0	= 28.8
25 ท่าใหม่	Tha Mai								0.0	89.3	- 53.0
26 มะขาม	Makham								0.0		
27 ตราด	TRAT				26.7				26.7	175.5	- 55.9
28 เขาสมิง	Khao Saming								0.0	257.1	+120.8
29 แหลมงอบ	Laem Ngop								0.0	122.3	
30 คลองใหญ่	Khlong Yai *		6.0		19.6				25.6	277.3	+ 1.0
ภาคใต้	**SOUTHERN PART**										
1 เพชรบุรี	PHETCHABURI								0.0	30.4	- 9.9
2 บ้านแหลม	Ban Laem								0.0		
3 บ้านลาด	Ban Lat								0.0	64.1	+ 18.2
4 ท่ายาง	Tha Yang								0.0	54.1	+ 26.8
5 ชะอำ	Cha - am								0.0	48.1	- 2.5
6 ประจวบคีรีขันธ์	PRACHUAP KHIRI KHAN *								0.0	272.7	+ 75.3
7 หัวหิน	Hua Hin *								0.0	106.4	- 19.9
8 ปรานบุรี	Pran Buri								0.0	37.6	
9 ชุมพร	CHUMPHON *								0.0	497.9	+223.7

สถานีฝน	Station	วันที่และจำนวนน้ำฝนเป็นมิลลิเมตร Date and amount of rainfall in millimeters							ฝนรวม มม. Total rainfall mm.	ฝนรวมตั้งแต่ 1 มกราคม Accumulative rainfall since 1 January	
		เมษายน April								ปริมาณ มม. Amount mm.	สูงต่ำกว่าปกติ Above or below Normal
		3	4	5	6	7	8	9			
10 ท่าแซะ	Tha Sae								0.0	324.8	+284.8
11 สวี	Sawi								0.0	381.1	+124.2
12 หลังสวน	Lang Suan								0.0	246.0	+ 35.0
13 **สุราษฎร์ธานี**	**SURAT THANI***	0.8	0.9						1.7	91.7	- 25.5
14 ไชยา	Chaiya								0.0	176.2	+ 89.9
15 เกาะสมุย	Ko Samui*		3.7						3.7	392.5	+261.4
16 พุนพิน	Phunphin		13.1						13.1	93.6	- 22.2
17 ท่าฉาง	Tha Chang								0.0	95.1	- 88.7
18 กาญจนดิษฐ์	Kanchanadit										
19 บ้านนาสาร	Ban Na San										
20 **นครศรีธรรมราช**	**NAKHON SI THAMMARAT***	0.3	0.7						1.0	50.8	-178.8
21 สิชล	Sichon								0.0	56.2	-250.3
22 ท่าศาลา	Tha Sala		6.5						6.5	152.6	- 85.8
23 ฉวาง	Chawang								0.0	114.6	- 28.4
24 ทุ่งสง	Thung Song	7.7	24.6						32.3	50.0	-122.1
25 ร่อนพิบูลย์	Ron Phibun								0.0	104.0	-167.3
26 ปากพนัง	Pak Phanang								0.0		
27 **พัทลุง**	**PHATTHALUNG**								0.0	125.2	-194.9
28 ควนขนุน	Khuan Khanun	9.9							9.9	196.8	
29 ปากพยูน	Pak Phayun								0.0	22.6	
30 เขาชัยสน	Khao Chaison								0.0	60.9	
31 **สงขลา**	**SONGKHLA***	6.2							6.2	100.9	-139.0
32 รัตภูมิ	Rattaphum								0.0	81.4	-158.5
33 หาดใหญ่	Hat Yai	10.4	3.2						13.5	31.0	
34 สะเดา	Sadao		32.1			25.1			57.2	57.2	
35 **ปัตตานี**	**PATTANI***								0.0	50.0	- 76.4
36 หนองจิก	Nong Chik								0.0		
37 ยะหริ่ง	Yaring								0.0	17.6	
38 มายอ	Mayo								0.0	63.2	
39 โคกโพธิ์	Khok Pho								0.0	20.5	
40 ปะนาเระ	Panare								0.0	61.3	
41 **ยะลา**	**YALA**								0.0	83.3	
42 ยะหา	Yaha								0.0	86.0	
43 รามัน	Raman								0.0	112.3	
44 บันนังสตา	Bannang Satar								0.0	77.3	
45 เบตง	Betong		16.1						16.1	165.5	
46 **นราธิวาส**	**NARATHIWAT***	T	0.6						0.6	135.0	-272.8
47 ยี่งอ	Yi-ngo								0.0	114.9	
48 ระแงะ	Rangae								0.0	8.2	
49 ตากใบ	Tak Bai								0.0		
50 สุไหงโกลก	Sungai Kolok								0.0	60.2	

สถานีฝน	Station	วันที่และจำนวนน้ำฝนเป็นมิลลิเมตร Date and amount of rainfall in millimeters							ฝนรวม มม. Total rainfall mm.	ฝนรวมตั้งแต่ 1 มกราคม Accumulative rainfall since 1 January	
		เมษายน April								ปริมาณ มม. Amount mm.	สูงต่ำกว่าปกติ Above or below Normal
		3	4	5	6	7	8	9			
51 ระนอง	RANONG		T						T	104.9	- 5.9
52 กระบุรี	Kra Buri								0.0		
53 พังงา	PHANGNGA								0.0	167.6	-129.6
54 ตะกั่วป่า	Takua Pa		14.1	6.0	2.5				22.6	231.4	
55 กะปง	Kapong		51.4	20.1					71.5	312.2	
56 ท้ายเหมือง	Thai Muang		17.7	10.1					27.8	225.2	
57 ตะกั่วทุ่ง	Takua Thung		9.5						9.5	225.7	
58 ทับปุด	Thap Put		48.7						48.7	176.8	
59 ภูเก็ต	PHUKET*		T	T					T	43.3	
60 สนามบินภูเก็ต	Phuket Airport*		0.9						0.9	118.6	- 53.1
61 กระบี่	KRABI		52.0						52.0	126.5	
62 อ่าวลึก	Ao Luk		22.1	3.2					25.3	200.2	
63 คลองท่อม	Khlong Tom		18.3	1.5					19.9	98.3	
64 ตรัง	TRANG	T			0.4	T			0.4	195.8	+ 22.1
65 สนามบินตรัง	Trang Airport*										
66 สิเกา	Sikao		27.5	9.6					37.1	54.6	
67 ย่านตาขาว	Yan Ta Khao	12.3							12.3	99.4	
68 ปะเหลียน	Palian	5.6							5.6	41.2	
69 สตูล	SATUN	6.0	6.1	0.4	0.5		17.2		30.2	80.5	-102.8
70 ทุ่งหว้า	Thung Wa	34.0				40.0			74.0	156.0	

สถานีฝน	Station	วันที่และจำนวนน้ำฝนเป็นมิลลิเมตร Date and amount of rainfall in millimeters เมษายน April 3	4	5	6	7	8	9	ฝนรวม มม. Total rainfall mm.	ฝนรวมตั้งแต่ 1 มกราคม Accumulative rainfall since 1 January ปริมาณ มม. Amount mm.	สูงต่ำกว่าปกติ Above or below Normal
กรุงเทพมหานคร	**BANGKOK METROPOLIS**										
1 สถานีเครื่องรับส่งวิทยุนนทบุรี	Overseas Radio Receiving Station								0.0		
2 ร.ร. การช่างนนทบุรี	Nonthaburi Trade School								0.0	11.6	
3 พลังงานปรมาณูแห่งชาติ	Atomic Energy For Peaos								0.0	56.5	
4 กองกำกับการรถวิทยุ ฯ	MMP. Sub Division Car Center								0.0	144.8	
5 วิทยาลัยครูจันทรเกษม	Chankasem College Education								0.0		
6 การไฟฟ้าฝ่ายผลิต	Electrical Supply Authority								0.0	67.0	
7 ศูนย์ฝึกการบินพลเรือน	Civil Aviation Training Center								0.0	.6.5	
8 ร.ร. โยธินบูรณะ	Yothin Burana School								0.0		
9 สถานีรถไฟบางบำหรุ	Bang Bamru Railway Station								0.0		
10 ร.ร. พาณิชการสยาม	Siam Commercial School								0.0	72.0	
11 ร.ร. การประชาสัมพันธ์	Public Relation School								0.0	93.9	
12 ร.ร. สามเสนนอก	Sam Sen Nok School								0.0	79.8	
13 มหาวิทยาลัยรามคำแหง	Ramkhamhaeng University								0.0	78.3	
14 ร.ร. ศรีอุถัย	Sri Ulai School								0.0	153.7	
15 ร.ร. จิตรลดา	Chitlada School								0.0	45.0	
[illegible] เขตบางกะปิ	Bangkapi Boundary								0.0		
17 เขตหนองจอก	Nong Chok Boundary								0.0	20.4	
18 กระทรวงศึกษาธิการ	Ministry of Education								0.0	36.8	
19 ร.ร. ช่างกลวิทยา	Changkol Vitthaya School								0.0	36.1	
20 ร. 1 พัน 2 รอ.	Second Infantry Battalion								0.0	-	
21 บ้านมนังคศิลา	Ban Manangkha Sila								0.0	99.9	
22 ร.ร. โพสิตสโมสร	Kosit Samosorn School								0.0	117.5	
23 ประตูน้ำปทุมวัน	Pathumvan Irr.								0.0	82.5	
24 ร.ร. เฉลิมศาสน์ศึกษา	Chalermsart Suksa School								0.0	56.0	
25 วิทยาลัยเพาะช่าง	Poh Chang College								0.0	24.2	
26 ร.ร. มาแตร์เดอี	Mater Dei School								0.0	46.2	
27 สถานีจ่ายไฟฟ้าบางกะปิ	Sup Center of Electrial Supply-Bangkapi								0.0	52.9	
28 วิทยาลัยพาณิชการธนบุรี	Thonburi Commercial College								0.0	30.8	
29 วิทยาลัยครูบ้านสมเด็จ	Bansomdet Teacher College								0.0		
30 เขตคลองสาน	Khlong San Boundary								0.0		
31 ร.ร. เตรียมทหาร	Armed Force Academy Preparatory-School								0.0	87.0	
32 ร.ร. กรุงเทพคริสเตียน	Bangkok Christian College								0.0	46.6	
33 ร.ร. ศรีวิกรม์	Srivikorn School								0.0	128.2	
34 ประตูน้ำพระโขนง	Prakhanong Irr.								0.0		
35 ร.ร. สมจิตศึกษา	Somchit Suksa School								0.0		
36 ร.ร. ยานนาวาวิทยาคม	Yannawa Vithayakhom School								0.0	85.1	
[illegible] ร.ร. พระโขนง	Prakhanong School								0.0		
38 ร.ร. ช่องนนทรี	Chong Nonthri School								0.0	127.9	

อุณหภูมิสูงสุดและต่ำสุดประจำวันที่ ๓ – ๙ เมษายน ๒๕๑๑

Daily Max. and Min. Temperature 3 – 9 April 1975

สถานี	Station	อุณหภูมิสูงสุดและต่ำสุดเป็นองศา ซ. Max. and Min. Temperature in degree C.							เฉลี่ยสูงสุดต่ำสุด Average Max. Min.	เฉลี่ยในสัปดาห์ Weekly Mean	ค่าปกติประจำเดือน Monthly Normal
		3	4	5	6	7	8	9			
ภาคเหนือ	**NORTHERN PART**										
1 เชียงราย	CHIANG RAI	35.3 18.4	36.9 18.3	35.7 18.1	35.7 19.2	36.2 17.4	34.5 17.5	35.0 16.5	35.6 17.9	26.8	27.2
2 แม่ฮ่องสอน	MAE HONG SON	38.5 18.3	39.0 19.2	38.7 19.0	38.8 20.8	37.5 20.0	38.0 18.0	37.7 20.4	38.3 19.4	28.9	29.7
3 เชียงใหม่	CHIANG MAI	36.8 21.0	37.8 21.1	37.3 20.3	37.4 21.0	37.4 20.9	38.0 20.0	35.5 20.8	37.2 20.7	29.0	28.6
4 น่าน	NAN	38.7 22.4	38.3 23.3	38.1 21.9	38.1 19.9	36.5 21.7	38.6 22.5	37.6 23.1	38.3 22.1	30.2	29.1
5 ท่าวังผา	Tha Wang Pha	38.1 21.1	36.1 23.7	37.2 21.0	36.6 19.0	37.7 20.0	35.4 21.5	38.3 21.9	37.1 21.2	29.2	
6 ลำปาง	LAMPANG	39.5 22.2	38.8 25.4	40.7 19.9	39.5 19.8	40.0 22.0	39.3 21.7	39.5 21.8	39.6 21.8	30.7	29.5
7 แม่สะเรียง	Mae Sariang	37.8 16.7	38.0 18.0	38.6 17.0	38.0 19.5	38.0 21.6	38.7 22.2	38.9 23.4	38.3 20.1	29.2	29.9
8 แพร่	PHRAE	38.4 24.0	38.4 26.8	39.6 25.1	38.3 24.2	38.2 26.5	38.8 26.8	38.2 26.8	38.6 25.7	32.2	30.1
9 อุตรดิตถ์	UTTARADIT	40.2 25.6	39.8 27.3	40.0 24.6	40.8 22.6	40.6 24.4	40.6 24.8	40.6 26.2	40.4 25.1	32.8	31.0
10 ตาก	TAK	40.9 29.4	41.2 24.3	41.7 28.0	41.5 28.1	41.6 28.3	42.3 27.6	42.0 27.0	41.6 27.5	34.6	31.9
11 เขื่อนภูมิพล	Bhumibol Dam	38.7 25.2	40.4 22.0	40.6 22.5	40.0 24.8	41.0 25.6	40.4 22.4	39.6 23.4	40.1 23.7	31.9	31.5
12 พิษณุโลก	PHITSANULOK	39.1 25.5	37.7 26.9	38.8 26.6	38.5 26.3	38.2 27.0	37.6 26.8	38.2 26.0	38.3 26.4	32.4	30.8
13 แม่สอด	Mae Sot	37.8 23.5	37.5 19.0	37.8 18.5	36.8 20.2	37.4 21.7	37.8 23.0	37.2 22.5	37.5 21.2	29.4	29.9
14 เพชรบูรณ์	PHETCHABUN	38.6 25.9	36.7 23.3	37.2 23.6	38.0 25.5	38.1 25.5	36.9 25.3	37.6 24.8	37.6 24.8	31.2	30.1
15 หล่มสัก	Lom Sak	38.6 24.2	36.0 22.7	37.0 22.2	36.6 23.5	37.8 22.0	36.4 23.4	23.2	37.1 23.0	30.1	
16 วิเชียรบุรี	Wichian Buri	39.6 21.5	38.9 21.6	37.4 20.0	37.8 22.5	38.4 22.2	37.4 22.4	38.4 21.6	38.3 21.7	30.0	
ภาคตะวันออกเฉียงเหนือ	**NORTHEASTERN PART**										
1 หนองคาย	NONG KHAI	31.8 23.9	37.0 23.5	38.6 24.5	39.2 25.5	39.8 25.1	34.7 23.4	36.0 24.5	36.7 24.3	30.5	28.7
2 เลย	LOEI	34.4 23.5	35.8 23.3	36.8 21.0	38.2 21.7	38.6 22.3	36.5 23.1	37.3 22.6	36.8 22.5	29.7	28.4
3 อุดรธานี	UDON THANI	33.2 25.5	35.5 23.5	36.5 25.9	37.3 26.1	38.0 26.0	34.7 23.7	36.0 25.2	35.9 25.1	30.5	29.6
4 สกลนคร	SAKON NAKHON	32.9 23.0	35.5 22.4	37.1 24.5	37.9 26.3	38.5 25.4	35.9 22.3	37.6 25.7	36.5 24.2	30.4	29.1
5 นครพนม	NAKHON PHANOM	30.7 22.5	33.5 21.5	36.0 23.4	36.2 24.9	36.0 23.8	33.6 21.5	34.1 25.1	34.3 23.2	28.8	28.9
6 มุกดาหาร	Mukdahan	32.8 24.0	35.9 22.8	36.8 24.2	37.6 26.6	37.4 24.5	36.9 24.7	37.2 27.0	36.4 24.8	30.6	29.4
7 ขอนแก่น	KHON KAEN	36.7 26.2	36.6 24.0	38.4 26.5	38.6 27.3	39.0 27.7	39.0 27.5	38.8 25.6	38.2 26.4	32.3	30.1
8 โกสุมพิสัย	Kosum Phisai	35.8 25.8	36.5 23.2	37.8 25.6	38.0 25.8	38.5 26.8	38.0 26.6	25.1	37.4 25.6	31.5	
9 ร้อยเอ็ด	ROI ET	35.3 25.0	33.5 18.0	35.8 25.8	36.4 25.8	37.0 27.0	36.4 26.3	36.7 26.1	35.9 24.9	30.4	29.8
10 ชัยภูมิ	CHAIYAPHUM	38.2 26.1	36.7 24.6	38.0 25.5	38.5 25.8	38.4 25.5	38.3 25.2	38.3 24.8	38.1 25.3	31.7	29.7
11 อุบลราชธานี	UBON RATCHATHANI	36.7 25.1	37.0 23.5	37.4 25.4	38.5 26.2	38.3 26.4	38.4 26.5	38.0 26.3	37.8 25.6	31.7	29.8
12 สุรินทร์	SURIN	36.6 26.4	37.4 24.3	38.0 25.6	38.3 24.8	38.7 26.1	38.2 26.3	38.6 24.8	38.0 25.5	31.8	29.7
13 ท่าตูม	Tha Tum	37.1 26.4	34.8 24.1	37.8 26.0	38.0 25.6	38.2 26.7	38.3 26.7	38.4 25.7	37.5 25.9	31.7	
14 นางรอง	Nang Rong	37.9 25.0	36.6 24.3	37.8 23.9	39.0 24.9	39.0 25.2	25.6		38.1 24.8	31.5	

สถานี	Station	อุณหภูมิสูงสุดและต่ำสุดเป็นองศา ซ. Max and Min temperature in deg. C. 3	4	5	6	7	8	9	เฉลี่ยสูงสุด ต่ำสุด Average Max. Min.	เฉลี่ยในสัปดาห์ Weekly Mean	ค่าปกติประจำเดือน Monthly Normal
15 นครราชสีมา	NAKHON RATCHASIMA	37.9 24.1	38.9 24.0	38.9 25.0	40.4 24.5	41.2 25.2	41.0 25.0	39.0 24.4	39.1 24.6	31.9	29.8
16 โชคชัย	Chok Chai	36.5 23.9	35.9 23.5	36.9 24.9	39.9 25.0	37.2 25.4	25.1		37.2 24.1	30.7	
ภาคกลาง	**CENTRAL PART**										
1 นครสวรรค์	NAKHON SAWAN	40.1 26.0	39.4 25.6	38.4 27.4	39.7 27.6	38.3 27.4	39.4 26.0	39.1 27.4	39.3 27.5	33.4	31.3
2 ลพบุรี	LOP BURI	38.9 25.7	38.8 25.8	36.4 25.6	36.9 25.5	37.6 25.6	36.5 25.5	37.4 25.2	37.2 25.4	31.3	30.6
3 สุพรรณบุรี	SUPHAN BURI	36.8 24.2	37.0 24.0	36.7 25.2	37.9 25.4	36.7 25.2	36.3 25.7	38.8 25.2	36.7 25.0	30.9	31.2
4 กาญจนบุรี	KANCHANABURI	39.9 23.6	40.8 25.4	38.9 27.3	39.9 26.9	40.5 26.7	40.4 27.7	40.2 27.4	39.9 26.5	33.2	31.2
5 ทองผาภูมิ	Thong Pha Phum	39.6 21.2	38.9 22.6	38.5 23.8	39.2 23.6	38.7 19.0	40.0 21.7	39.4 22.0	39.2 21.2	30.2	
6 สนามบินดอนเมือง	Don Muang Airport	34.4 25.8	35.1 25.5	35.2 26.2	36.8 26.0	34.0 25.8	35.0 25.5	34.2 25.2	34.6 25.6	30.1	30.2
7 กรุงเทพมหานคร	BANGKOK METROPOLIS	35.0 27.5	34.8 25.9	34.7 27.9	34.4 27.5	34.6 28.0	34.9 26.2	34.8 26.0	34.7 27.6	31.2	30.1
8 ศูนย์วิจัย ฯ บางนา	Bang Na	34.7 27.0	35.2 25.2	34.9 25.0	35.7 25.7	35.8 26.0	35.8 25.0	35.2 26.0	35.2 27.0	31.1	
ภาคตะวันออก	**EASTERN PART**										
1 ปราจีนบุรี	PRACHIN BURI	36.0 24.5	35.9 24.3	35.3 24.5	35.5 24.5	36.5 24.5	37.3 24.3	37.0 26.8	36.2 24.8	30.5	30.2
2 กบินทร์บุรี	Kabin Buri	37.1 25.4	37.6 24.8	37.3 25.8	38.3 25.5	38.3 25.2	38.6 24.7	38.7 25.3	38.0 25.2	31.6	
3 อรัญประเทศ	Aranyaprathet	37.9 25.7	37.9 25.6	37.2 26.5	37.8 26.4	37.6 26.2	38.5 25.4	38.0 25.8	37.7 25.9	31.8	30.0
4 ชลบุรี	CHON BURI	33.7 26.5	34.9 25.0	34.3 27.7	35.6 27.0	35.9 27.9	36.2 27.5	35.8 27.6	35.2 27.0	31.1	29.5
5 เกาะสีชัง	Ko Si Chang	33.1 27.5	.. ..	33.3 ..	33.0 ..	33.4 ..	33.6 28.3	.. ..	33.3 ..		
6 สัตหีบ	Sattahip	32.6 25.5	32.5 24.9	32.9 28.4	32.1 28.4	33.1 28.	32.8 28.6	32.8 28.7	32.8 28.1	30.5	30.6
7 ระยอง	RAYONG										
8 จันทบุรี	CHANTHABURI	33.7 25.9	34.9 24.2	33.7 24.9	33.4 25.7	33.0 24.7	34.0 24.0	33.8 23.7	33.8 24.7	29.3	28.4
9 คลองใหญ่	Khlong Yai	32.6 24.8	33.5 23.3	32.8 23.8	33.1 25.5	32.0 24.7	33.4 24.2	33.3 24.6	33.1 24.3	28.7	28.0
ภาคใต้	**SOUTHERN PART**										
1 หัวหิน	Hua Hin	33.3 25.3	33.0 25.9	34.4 25.7	33.6 25.5	33.7 25.1	33.5 25.8	34.6 25.4	33.7 25.2	29.5	28.8
2 ประจวบคีรีขันธ์	PRACHUAP KHIRI KHAN	33.0 22.8	32.8 21.9	33.7 23.6	33.3 25.7	36.1 26.4	34.3 24.4	33.2 24.8	33.3 24.0	28.7	28.7
3 ชุมพร	CHUMPHON	32.4 22.4	33.1 23.5	33.2 24.1	34.0 23.9	35.3 22.8	34.5 22.5	33.6 23.7	33.7 23.1	28.4	28.4
4 สุราษฎร์ธานี	SURAT THANI	33.6 19.6	33.6 23.2	33.6 22.5	34.2 21.5	36.2 21.7	35.8 22.9	36.0 23.5	34.7 21.8	28.3	28.8
5 เกาะสมุย	Ko Samui	31.4 27.7	31.6 26.8	31.0 28.0	31.8 26.2	31.5 25.2	32.0 26.0	32.0 26.0	31.6 26.6	29.1	
6 นครศรีธรรมราช	NAKHON SI THAMMARAT	32.3 22.2	34.1 24.6	32.4 24.5	34.2 22.0	35.6 21.2	36.4 22.0	34.5 22.5	34.2 22.7	28.5	28.2
7 สงขลา	SONGKHLA	31.5 22.4	32.1 24.2	31.8 23.9	31.6 23.3	31.7 23.0	31.8 24.0	31.6 22.3	31.7 23.3	27.5	28.6
8 ปัตตานี	PATTANI	33.4 21.0	35.2 23.5	35.2 22.5	33.4 21.9	34.3 21.1	34.3 21.9	36.4 20.3	34.6 21.6	28.1	28.5
9 นราธิวาส	NARATHIWAT	33.6 22.9	34.1 23.6	33.5 23.4	32.0 23.2	32.1 22.7	32.8 22.5	34.6 22.3	33.2 22.8	28.0	27.9
10 ระนอง	RANONG	34.8 21.9	33.6 24.5	34.8 23.5	34.0 24.3	34.0 24.4	34.0 24.3	34.0 23.1	34.2 23.7	29.0	28.5
11 ภูเก็ต	PHUKET	33.8 23.0	34.7 26.5	35.0 25.8	34.8 24.2	34.2 24.5	35.1 23.5	34.2 25.5	34.4 24.7	29.6	28.7
12 สนามบินภูเก็ต	Phuket Airport	34.3 23.1	31.0 26.0	35.2 24.3	24.0	32.9 24.5	34.5 24.4	34.0 24.5	33.7 24.4	29.1	28.4
13 สนามบินตรัง	Trang Airport	34.4 20.7	34.7 24.5	35.7 24.2	36.3 22.9	36.1 22.7	36.1 22.9	36.2 23.0	35.6 23.0	29.3	29.1

REMARKS

1. **Meteorological Department's Station** (with * mark). **Rainfall** observation is performed daily at 07.00 a.m. by the Meteorological Department's personnel. Therefore the daily amount of rainfall in this publication means the total amount of rainfall in 24 hr. period from 07.00 a.m. of the recorded date to 07.00 a.m. of the following day.

2. **Voluntary Rainfall Station** (without * mark) located at District and Province. Rainfall observation is performed daily at 09.00 a.m. by the voluntary observer. The daily amount of rainfall means the total amount of rainfall in 24 hr. period from 09.00 a.m. of the recorded date to 09.00 a.m. of the following day.

3. **Rainfall and Temperature Data.** The daily rainfall and temperature observations are submitted to the Meteorological Department soon after the measurement by the following means :—

   — By radio or telegraph from the Meteorological Department's stations.
   — By telegraph from voluntary rainfall stations

   Those daily reports generally arrive at the Meteorological Department from about 07.00 a.m. to 07.00 p.m.

4. **Rainfall Intensity in 1 day** (24 hours)

Light Rainfall	amounts	0.1 — 10.0	millimetres
Moderate Rainfall	"	10.1 — 35.0	"
Heavy Rainfall	"	35.1 — 90.0	"
Very Heavy Rainfall	"	90.1	millimetres and above
Blank	represents	No rainfall or observation of rainfall does not arrive in time for publication	
T	"	Trace or light rainfall with amount less than 0.1 millimetres.	

Various Data in this publication are published hurriedly to service the user. Therefore the user should be cautious in using them. If there is any doubts please inquired the Meteorological Statistics Subdivision of the Climatology Division for further informations by dialing the number 3916054 and 3910178.

Meteorological Department
Bangkok Metropolis

Climatology Division.

● กำหนดออก สัปดาห์ละ 1 ฉบับ ปีละ 52 ฉบับ

● ค่าบำรุง ฉบับละ 5 บาท ปีละ 150 บาท

● การบอกรับ ติดต่อที่กองภูมิอากาศ กรมอุตุนิยมวิทยา

โทร. 3916654

พิมพ์ที่โรงพิมพ์กรมอุตุนิยมวิทยา กระทรวงคมนาคม กรุงเทพมหานคร

นายสมิทธ ธรรมสโรช ผู้พิมพ์ผู้โฆษณา 2521

M06.1/593
T364we

กรมอุตุนิยมวิทยา กระทรวงคมนาคม

รายงานอากาศประจำสัปดาห์ ระหว่างวันที่ ๑๐ — ๑๖ เมษายน ๒๕๒๑

และ

การคาดหมายลักษณะอากาศ ระหว่างวันที่ ๑๗ — ๒๓ เมษายน ๒๕๒๑

ฉบับที่ ๑๕/๒๕๒๑

CENTRAL
LIBRARY
APR 26 1978
N.O.A.A.
U.S. Dept. of Commerce

น.อ. ดร. ขจิต บัวจิตติ ร.น
อธิบดีกรมอุตุนิยมวิทยา

METEOROLOGICAL DEPARTMENT

MINISTRY OF COMMUNICATIONS

BANGKOK, THAILAND

WEEKLY WEATHER REPORT

DURING THE PERIOD 10 — 16 APRIL 1978

AND

WEATHER OUTLOOK

DURING 17 — 23 APRIL 1978

No.15/1978

Capt. Kajit Buajitti R.T.N.

Director — General

หมายเหตุ

1. **สถานีของกรมอุตุนิยมวิทยา** (มีเครื่องหมาย *) ทำการตรวจวัดจำนวนฝนตกเวลา 07.00 น. ทุกวัน โดยเจ้าหน้าที่ของกรมอุตุนิยมวิทยา ดังนั้น จำนวนฝนรายวันในรายงานเล่มนี้ หมายถึงปริมาณฝนรวมในช่วงเวลา 24 ชั่วโมง ตั้งแต่เวลา 07.00 น. ของวันที่แจ้งไว้ในรายงาน จนถึงเวลา 07.00 น. ของวันรุ่งขึ้น

2. **สถานีฝนอำเภอและจังหวัด** (ไม่มีเครื่องหมาย *) ทำการตรวจวัดจำนวนฝนตกเวลา 09.00 น. ทุกวัน โดยเจ้าหน้าที่ ที่อยู่ในอำเภอหรือจังหวัดที่ได้รับแต่งตั้งจากกรมอุตุนิยมวิทยา ดังนั้น จำนวนฝนรายวัน หมายถึงปริมาณฝนรวมในช่วงเวลา 24 ชั่วโมง ตั้งแต่เวลา 09.00 น. ของวันที่แจ้งไว้ในรายงานจนถึงเวลา 09.00 น. ของวันรุ่งขึ้น

3. **ข้อมูลฝนและอุณหภูมิ** ที่พิมพ์ในรายงานเล่มนี้ เป็นข้อมูลที่เจ้าหน้าที่ผู้ทำการตรวจรายงานมายังกรมอุตุนิยมวิทยา ทุกวันภายหลังการตรวจ
   - สถานีของกรมอุตุนิยมวิทยา รายงานทางวิทยุโทรศัพท์หรือโทรเลข
   - สถานีฝนอำเภอและจังหวัด รายงานทางโทรเลข

   รายงานดังกล่าวนี้ กรมอุตุนิยมวิทยา จะได้รับ ตั้งแต่เวลา ประมาณ 07.00 น. จนถึงเวลา 19.00 น.

4. **เกณฑ์ฝนใน 1 วัน (24 ชั่วโมง)**

ฝนเล็กน้อย	จำนวนตั้งแต่	0.1 — 10.0 มิลลิเมตร
ฝนปานกลาง	"	10.1 — 35.0 "
ฝนหนัก	"	35.1 — 90.0 "
ฝนตกหนักมาก	"	90.1 มิลลิเมตร ขึ้นไป
ช่องว่าง	หมายความว่า	ไม่มีฝนตกหรือยังไม่ได้รับรายงาน
1	"	ฝนตกน้อยไม่ถึง 0.1 มิลลิเมตร

ข้อมูลต่าง ๆ เหล่านี้ได้ดำเนินการจัดพิมพ์โดยรีบด่วน เพื่อสนองความต้องการแก่ผู้ใช้ จึงยังไม่ได้ทำการตรวจสอบ ฉะนั้น ผู้ใช้จึงควรพิจารณาข้อมูลก่อนที่จะนำไปใช้ หากมีข้อสงสัยประการใด โปรดติดต่อสอบถามเจ้าหน้าที่ งานสถิติอุตุนิยมวิทยา กองภูมิอากาศ โทรศัพท์ 8910054 และ 8910178

กองภูมิอากาศ กรมอุตุนิยมวิทยา

กรุงเทพมหานคร

การคาดหมายลักษณะอากาศใน ๗ วันข้างหน้า

ตั้งแต่วันที่ ๑๗ – ๒๓ เมษายน ๒๕๒๑

ลักษณะทั่วไป

ลิ่มความกดอากาศสูงจากประเทศจีนตอนใต้ จะแผ่ขึ้นมายังภาคตะวันออกเฉียงเหนือในระยะครึ่งแรกของสัปดาห์นี้

ภาคเหนือ ภาคตะวันออกเฉียงเหนือ ภาคกลาง ภาคตะวันออกรวมทั้งชายฝั่ง	จะมีฝนหรือฝนฟ้าคะนองกระจายส่วนมากในระยะครึ่งแรกของสัปดาห์
ภาคใต้ฝั่งตะวันออก ภาคใต้ฝั่งตะวันตก	จะมีฝนกระจายตลอดสัปดาห์
กรุงเทพมหานคร	จะมีฝนหรือฝนฟ้าคะนองเป็นแห่ง ๆ

กรมอุตุนิยมวิทยา

๑๗ เม.ย. ๒๕๒๑

Weather outlook for the period 17 – 23 April 1978

General Situation

The wedge of the high pressure area in southern portion of China will slightly extend to Northeastern Thailand during the first half of this week.

Northern Part: Northeastern Part: Central Part: Eastern Part and Coastal Area:	Scattered showers or thundershowers mainly in the first half of the week.
Southern Thailand East Coast: Southern Thailand West Coast:	Scattered showers throughout the week.
Bangkok Metropolis:	Widely scattered showers or thundershowers.

Meteorological Department
17 April 1978

สรุปลักษณะอากาศทั่วไปในรอบสัปดาห์
ตั้งแต่วันที่ ๑๐ – ๑๖ เมษายน ๒๕๒๑

๑. ในระหว่างสัปดาห์นี้กระแสลมฝ่ายตะวันตกได้พัดสอบเข้าหากันในบริเวณประเทศไทยตอนบน และหย่อมความกดอากาศต่ำได้ปกคลุมตอนบนของประเทศเป็นครั้งคราว ลักษณะเช่นนี้ทำให้มีฝนฟ้าคะนองกระจาย โดยมีฝนตกหนักมากเป็นบางแห่งทั่วประเทศ

๒. รายงานอุณหภูมิสูงสุดในภาคต่าง ๆ ของประเทศไทยมีดังนี้.–

ภาคเหนือ	๔๐.๐ °ซ.ที่ อ.เมือง	จ.ตาก	เมื่อวันที่	๑๐ เม.ย.
ภาคตะวันออกเฉียงเหนือ	๓๘.๖ °ซ.ที่ อ.เมือง	จ.สุรินทร์	"	๑๐, ๑๑ เม.ย.
ภาคกลาง	๔๐.๕ °ซ.ที่ อ.เมือง	จ.กาญจนบุรี	"	๑๐ เม.ย.
ภาคตะวันออก	๓๙.๙ °ซ.ที่ อ.กบินทร์บุรี	จ.ปราจีนบุรี	"	๑๐ เม.ย.
ภาคใต้	๓๖.๓ °ซ.ที่ อ.เมือง	จ.ตรัง	"	๑๑ เม.ย.

๓. รายงานฝนสูงสุดในภาคต่าง ๆ ของประเทศไทยมีดังนี้.–

ภาคเหนือ	๖๙.๐ มม.ที่ อ.ทุ่งช้าง	จ.น่าน	เมื่อวันที่	๑๓ เม.ย.
ภาคตะวันออกเฉียงเหนือ	๑๒๒.๙ มม.ที่ อ.เกษตรวิสัย	จ.ร้อยเอ็ด	"	๑๒ เม.ย.
ภาคกลาง	๑๒๙.๖ มม.ที่ อ.เมือง	จ.สุพรรณบุรี	"	๑๒ เม.ย.
ภาคตะวันออก	๗๘.๙ มม.ที่ อ.เกาะสีชัง	จ.ชลบุรี	"	๑๕ เม.ย.
ภาคใต้	๖๐.๙ มม.ที่ อ.เมือง	จ.นครศรีธรรมราช	"	๑๙ เม.ย.

กรมอุตุนิยมวิทยา

๑๗ เม.ย. ๒๑

Weekly Weather Summary
Period 10 - 16 April 1978

1. During this week, the southery wind converged with the westery wind over Upper Thailand. The low pressure cell occasionally covered the upper portion of Thailand. Such condition caused scattered rainfall with isolated heavy to very heavy falls over the whole country.

2. High temperature in various parts of Thailand were as follows:-

Northern Part	40.0°C.at Amphoe Muang	Tak	on	10 Apr.
Northeastern Part	38.6°C.at Amphoe Muang	Surin	"	10,11 Apr.
Central Part	40.5°C.at Amphoe Muang	Kanchanaburi	"	10 Apr.
Eastern Part	38.9°C.at Kabin Buri	Prachin Buri	"	10 Apr.
Southern Part	36.3°C.at Amphoe Muang	Trang	"	11 Apr.

3. Heaviest rainfall in various p[illegible]s of Thail[illegible] [illegible]re as follows:-

Northern Part	69.0 mm.at Thung Chang	Nan	on	13	Apr.
Northeastern Part	122.4 mm.at Kaset Wisai	Roi Et	"	12	Apr.
Central Part	125.6 mm.at Amphoe Muang	Suphan Buri	"	12	Apr.
Eastern Part	78.5 mm.at Ko Sichang	Chon Buri	"	15	Apr.
Southern Part	60.4 mm.at Amphoe Muang	Nakhon Si Thammarat		14	Apr.

Meteorological Department
17 April 1978

ข่าวอากาศเพื่อการเกษตรประจำสัปดาห์

เมื่อวันที่ 10 – 16 เมษายน 2521 มีลักษณะอากาศซึ่งพอสรุปได้ดังต่อไปนี้ : –

ในระหว่างสัปดาห์นี้กระแสลมฝ่ายใต้และกระแสลมฝ่ายตะวันตกพัดสอบเข้าหากันในบริเวณประเทศไทยตอนบน และหย่อมความกดอากาศต่ำได้ปกคลุมตอนบนของประเทศเป็นครั้งคราว ลักษณะเช่นนี้ทำให้มีฝนฟ้าคะนองกระจายโดยมีฝนตกหนักถึงหนักมากเป็นบางแห่งทั่วประเทศ

ข้อควรทราบ

สัปดาห์นี้ภาคต่าง ๆ ของประเทศไทยจะมีฝนกระจาย เฉพาะอย่างยิ่งในระยะครึ่งแรกของสัปดาห์จะมีฝนฟ้าคะนองและลมกระโชกแรงเกิดขึ้นได้เป็นแห่ง ๆ บริเวณประเทศไทยตอนบน ฉะนั้นกสิกรควรระมัดระวังไว้ด้วย.

กรมอุตุนิยมวิทยา

17 เมษายน 2521

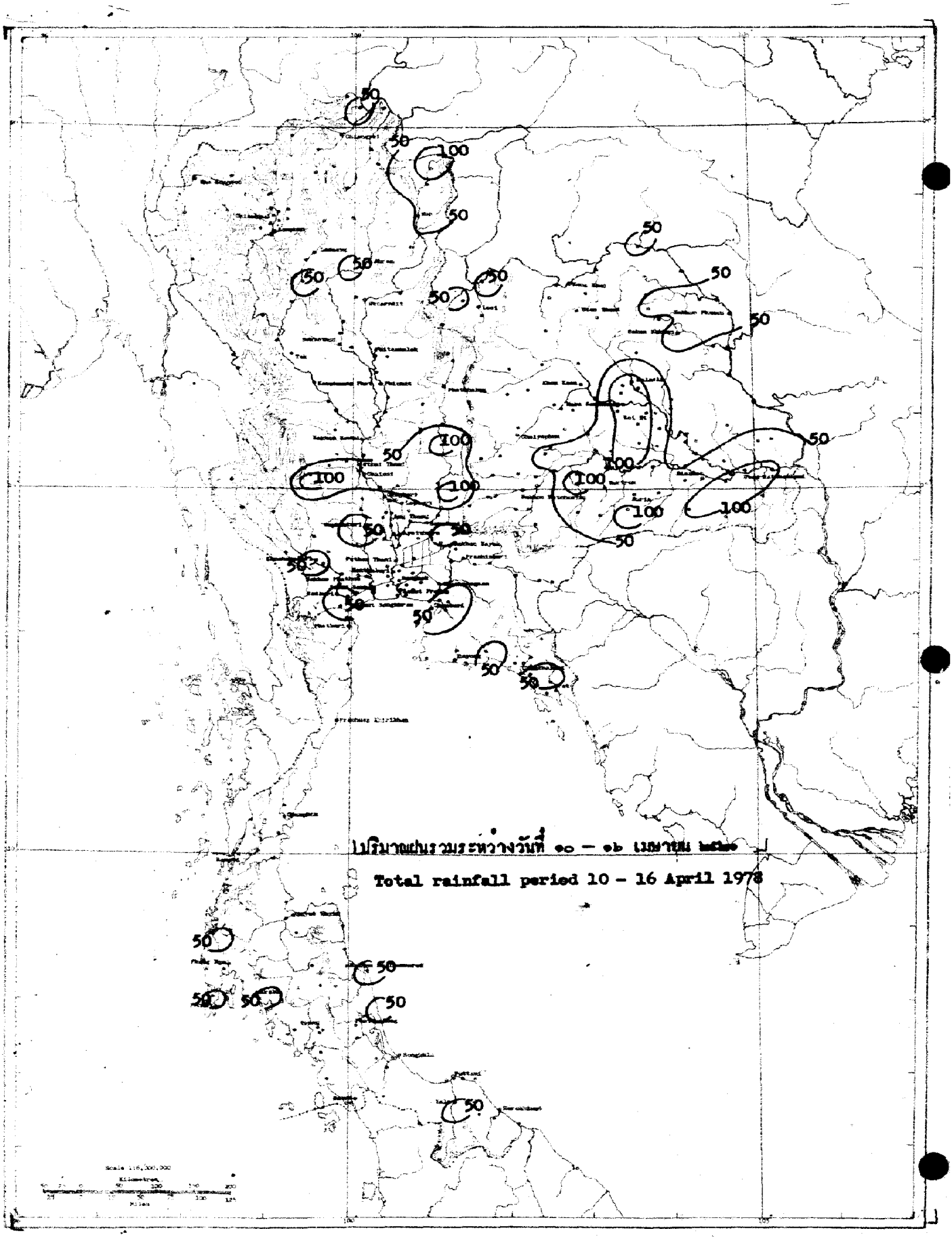

ปริมาณฝนรวมระหว่างวันที่ ๑๐ – ๑๖ เมษายน ๒๕๒๑

Total rainfall period 10 – 16 April 1978

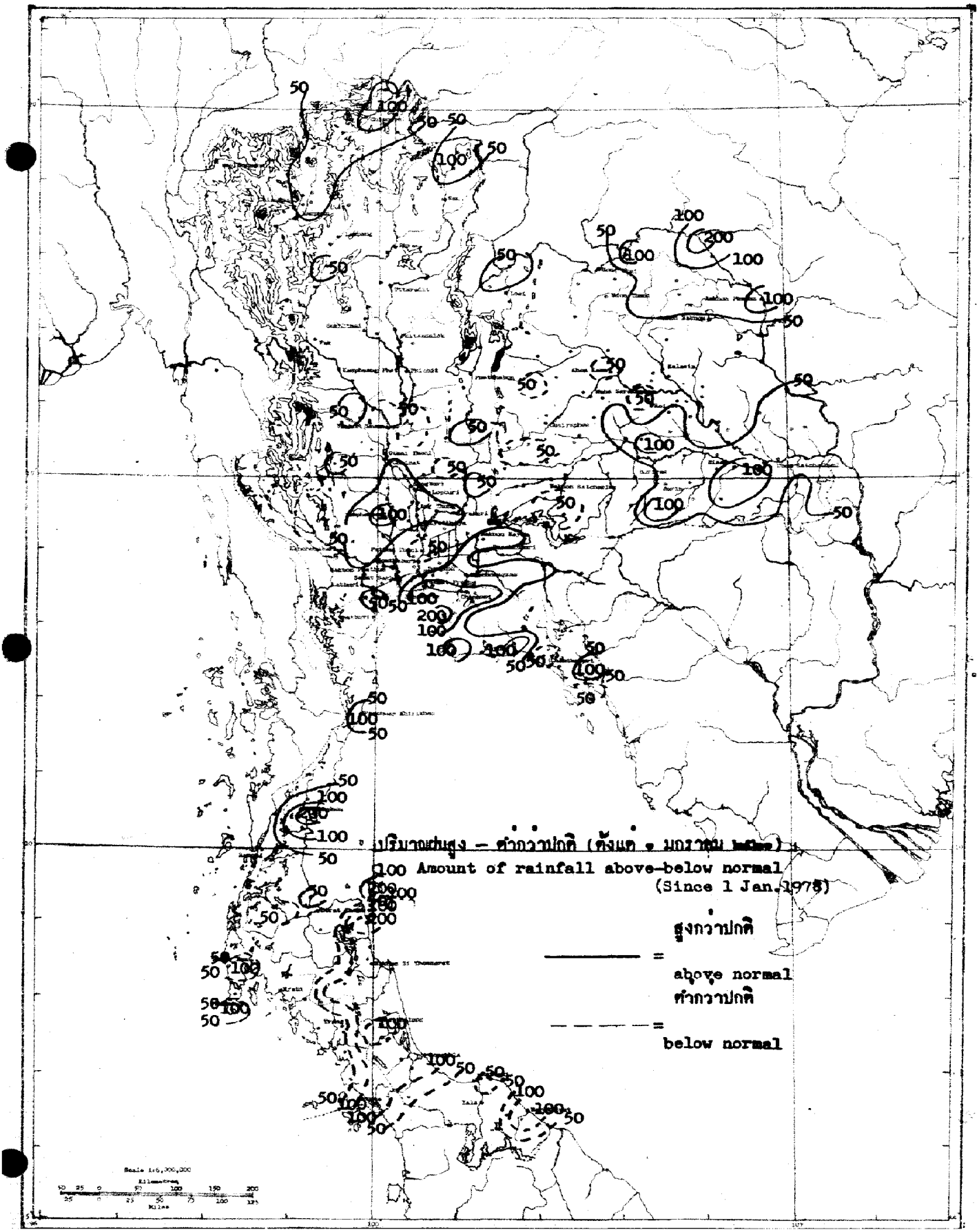
ปริมาณฝนสูง – ต่ำกว่าปกติ (ตั้งแต่ 1 มกราคม 1978)
Amount of rainfall above-below normal
(Since 1 Jan. 1978)
สูงกว่าปกติ
above normal
ต่ำกว่าปกติ
below normal

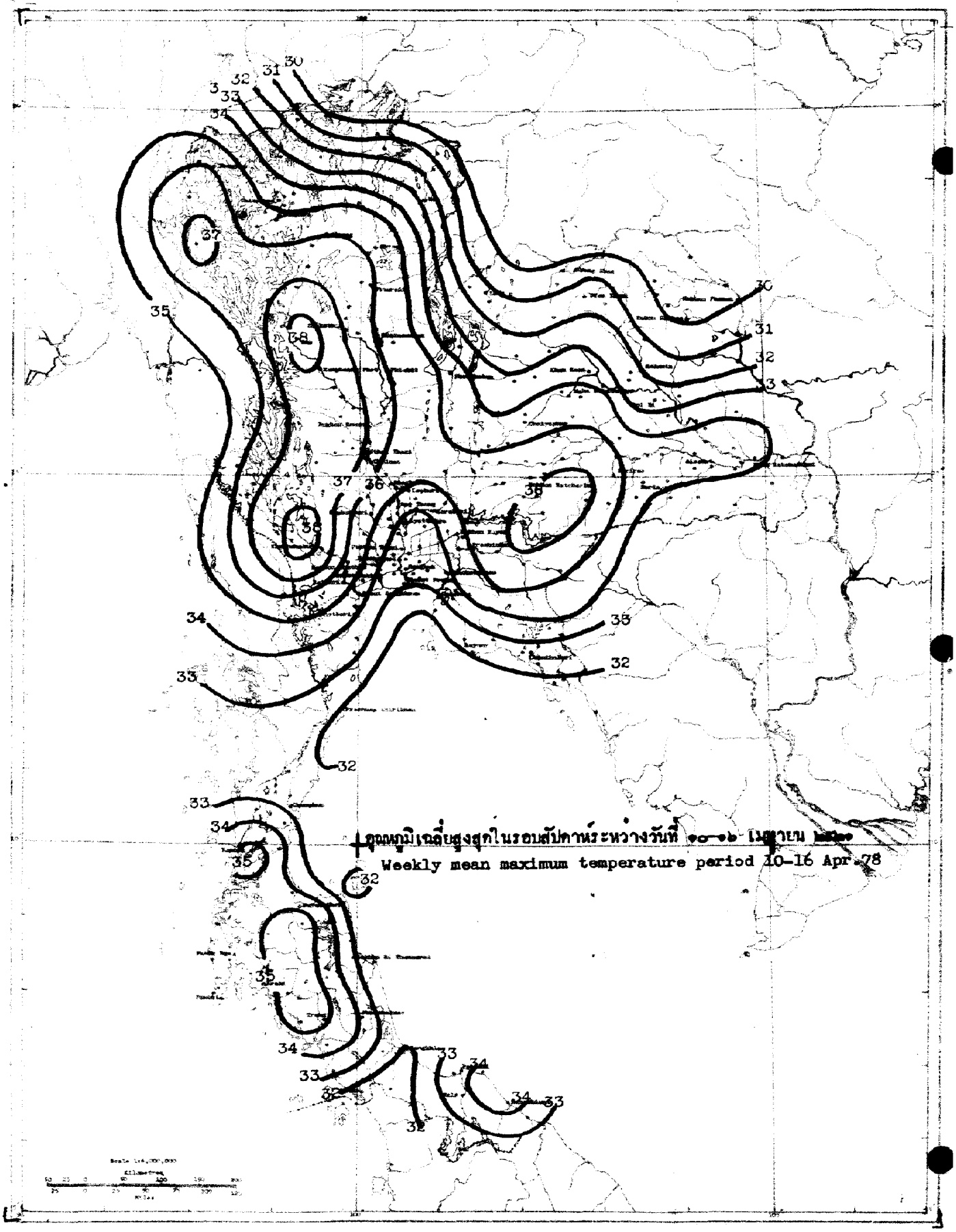

อุณหภูมิเฉลี่ยสูงสุดในรอบสัปดาห์ระหว่างวันที่ ๑๐-๑๖ เมษายน ๒๕๒๑

Weekly mean maximum temperature period 10-16 Apr. 78

สถานีฝน	Station	วันที่และจำนวนน้ำฝนเป็นมิลลิเมตร Date and amount of rainfall in millimeters เมษายน April 10	11	12	13	14	15	16	ฝนรวม มม. Total rainfall mm.	ฝนรวมตั้งแต่ 1 มกราคม Accumulative rainfall since 1 January ปริมาณ มม. Amount mm.	สูงต่ำกว่าปกติ Above or below Normal
ภาคเหนือ	**NORTHERN PART**										
1 เชียงราย	CHIANG RAI*			5.5	19.3	11.9	5.5		40.2	213.4	+138.1
2 แม่สาย	Mae Sai			T	23.0	2.5			25.5	113.9	+ 62.3
3 เชียงแสน	Chiang Saen			14.9	25.3	4.5	7.0		51.7	246.6	+170.4
4 เชียงของ	Chiang Khong			21.6	16.3	1.2	1.9		41.0	145.5	+ 77.9
5 แม่จัน	Mae Chan			2.7	10.8	19.3			32.8	114.4	+ 65.3
6 แม่สรวย	Mae Suai								0.0	72.0	- 0.5
7 เทิง	Thoeng		8.5	4.7	10.4	8.3			31.9	134.4	+ 53.6
8 เชียงคำ	Chiang Kham								0.0	64.5	- 4.9
9 เวียงป่าเป้า	Wiang Pa Pao								0.0	74.8	+ 53.3
10 พาน	Phan				9.4	13.2	7.6		30.2	102.9	+ 84.7
11 แม่ใจ	Mae Chai					30.0			30.0	82.8	- 3.0
12 พะเยา	Phayao								0.0	26.9	- 18.7
13 จุน	Chun				27.6				27.6	44.9	- 41.2
14 แม่ฮ่องสอน	MAE HONG SON*						T		T	78.7	+ 48.9
15 ปาย	Pai								0.0	47.0	+ 13.4
16 ขุนยวม	Khun Yuam								0.0	23.9	+ 5.8
17 แม่ลาน้อย	Mae La Noi								0.0	62.3	
18 แม่สะเรียง	Mae Sariang*				6.9				6.9	54.7	+ 23.7
19 เชียงใหม่	CHIANG MAI*		0.3	3.3					3.6	55.4	+ 8.8
20 ฝาง	Fang			9.7			6.6		16.3	139.6	+ 83.1
21 แม่อาย	Mae Ai										
22 เชียงดาว	Chiang Dao								0.0	63.2	+ 8.5
23 แม่แตง	Mae Taeng								0.0	84.2	+ 52.3
24 แม่ริม	Mae Rim								0.0	45.9	+ 11.5
25 สันทราย	San Sai								0.0	72.0	+ 29.6
26 ดอยสะเก็ด	Doi Saket			11.2					11.2	96.6	+ 55.0
27 สันกำแพง	San Kamphaeng								0.0	24.4	+ 2.3
28 ฮางดง	Hang Dong			7.2					7.2	73.4	+ 37.1
29 สารภี	Saraphi			11.2					11.2	57.1	
30 สันป่าตอง	San Pa Tong			10.4					10.4	43.9	- 7.1
31 จอมทอง	Chom Thong			7.2					7.2	95.0	- 54.4
32 ฮอด	Hot			2.1					2.1	21.5	- 20.6
33 ลำพูน	LAMPHUN			6.4					6.4	72.0	+ 50.3
34 ป่าซาง	Pa Sang			4.7					4.7	95.1	+ 61.5
35 ลี้	Li		6.2						6.2	62.6	+ 9.6
36 ลำปาง	LAMPANG*	3.5		5.5					9.0	42.6	- 14.2
37 งาว	Ngao		3.1						3.1	34.7	- 24.3
38 แจ้ห่ม	Chae Hom			8.6					8.6	37.8	+ 11.9
39 เกาะคา	Ko Kha	2.5		6.1	1.5				10.1	35.0	- 22.0
40 สบปราบ	Sop Prap	T	0.1	49.2	1.1	11.3	17.3		79.0	139.8	+ 90.8

สถานีฝน	Station	วันที่และจำนวนน้ำฝนเป็นมิลลิเมตร Date and amount of rainfall in millimeters เมษายน April 10	11	12	13	14	15	16	ฝนรวม มม. Total rainfall mm.	ฝนรวมตั้งแต่ 1 มกราคม Accumulative rainfall since 1 January ปริมาณ มม. Amount mm.	สูงต่ำกว่าปกติ Above or below Normal
41 เถิน	Thoen		5.7	6.4					12.1	29.9	- 12.9
42 แม่พริก	Mae Phrik										
43 แพร่	PHRAE*	2.4		3.8	3.5				9.7	52.7	- 7.7
44 สอง	Song										
45 สูงเม่น	Sung Men			58.6					58.6	74.4	+ 44.9
46 เด่นชัย	Den Chai			34.9					34.9	65.2	+ 20.5
47 น่าน	NAN*		26.3	6.0	10.7	1.6	1.1		45.7	100.1	- 3.5
48 ทุ่งช้าง	Thung Chang		56.2		69.0	45.2			170.4	204.1	+116.6
49 เชียงกลาง	Chiang Klang		44.0		38.0				82.0	107.0	
50 ท่าวังผา	Tha Wang Pha*		44.1	16.5	13.5	7.4	4.0		85.5	139.7	+ 78.8
51 ปัว	Pua		37.5	4.0		29.1			70.6	122.7	+ 57.2
52 สา	Sa			24.7	18.4		12.7		56.0	99.3	+ 16.3
53 นาน้อย	Na. Noi										
54 อุตรดิตถ์	UTTARADIT*			5.7			7.4		13.1	39.0	- 41.9
55 ฟากท่า	Fak Tha		24.1	3.0					27.1	68.1	- 17.1
56 น้ำปาด	Nam Pat			20.0			6.0		26.0	93.5	+ 36.1
57 สนามบินอุตรดิตถ์	Uttaradit Airport*										
58 ท่าปลา	Tha Pla								0.0	31.4	- 43.0
59 ลับแล	Laplae										
60 ตาก	TAK*		T	2.8			T		2.8	16.8	- 34.9
61 เขื่อนภูมิพล	Bhumibol Dam*								0.0	31.7	+ 1.4
62 บ้านตาก	Ban Tak										
63 แม่ระมาด	Mae Ramat										
64 แม่สอด	Mae Sot*					3.3	12.7	2.8	18.8	52.8	+ 25.4
65 สุโขทัย	SUKHOTHAI								0.0	14.2	- 31.5
66 ทุ่งเสลี่ยม	Thung Saliam								0.0	7.4	- 67.4
67 สวรรคโลก	Sawankhalok								0.0	15.4	- 24.9
68 กงไกรลาศ	Kong Krailat	1.0		2.5					3.5	88.0	+ 32.3
69 บ้านด่านลานหอย	Ban Dan Lan Hoi										
70 พิษณุโลก	PHITSANULOK*			6.5			T		6.5	55.2	- 21.9
71 นครไทย	Nakhon Thai										
72 พรหมพิราม	Phrom Phiram			1.6					1.6	46.5	- 10.0
73 วังทอง	Wang Thong	16.7		2.7		T			19.4	43.7	- 28.8
74 บางกระทุ่ม	Bang Krathum								0.0		
75 กำแพงเพชร	KAMPHAENG PHET						T		T	63.7	+ 8.8
76 พรานกระต่าย	Phan Kratai								0.0	52.1	- 21.4
77 คลองขลุง	Khlong Khlung								0.0	76.5	+ 28.3
78 ขาณุวรลักษบุรี	Khanu Woralaksaburi								0.0	163.0	+ 94.1
79 พิจิตร	PHICHIT								0.0		
80 สามง่าม	Sam Ngam			6.5	11.7				18.2	32.2	- 15.5
81 ตะพานหิน	Taphan Hin	4.9		7.0		6.8			18.7	22.4	- 33.3

สถานีฝน	Station	วันที่และจำนวนน้ำฝนเป็นมิลลิเมตร Date and amount of rainfall in millimeters เมษายน April 10	11	12	13	14	15	16	ฝนรวม มม. Total rainfall mm.	ฝนรวมตั้งแต่ 1 มกราคม Accumulative rainfall since 1 January ปริมาณ มม. Amount mm.	สูงต่ำกว่าปกติ Above or below Normal
82 บางมูลนาก	Bang Mun Nak										
83 โพทะเล	Pho Thale										
84 เพชรบูรณ์	PHETCHABUN *			3.8	19.8		19.7		43.5	89.8	- 26.5
85 หล่มเก่า	Lom Kao				7.4	6.2			13.6	60.1	- 29.3
86 หล่มสัก	Lom Sak *	T		22.3	0.2				22.5	69.4	- 32.5
87 ชนแดน	Chon Daen	18.4		20.3					38.7	50.3	- 23.6
88 หนองไผ่	Nong Phai	8.0	3.0	0.9			1.9		13.8	40.0	- 34.0
89 วิเชียรบุรี	Wichian Buri *		69.8	46.3		3.1			119.2	232.8	+125.0
ภาคตะวันออกเฉียงเหนือ	**NORTHEASTERN PART**										
1 เลย	LOEI *		T	3.7			2.5	4.1	10.3	104.3	- 4.4
2 เชียงคาน	Chiang Khan			40.5			21.9		62.4	193.9	+ 91.2
3 ท่าลี่	Tha Li	15.8		55.7					71.5	173.1	+106.0
4 ด่านซ้าย	Dan Sai	10.3		20.2					30.5	104.3	- 7.6
5 วังสพุง	Wang Saphung								0.0	83.9	- 28.6
6 หนองคาย	NONG KHAI	0.2		0.1	8.2	T	17.9		26.4	86.9	- 14.1
7 ศรีเชียงใหม่	Si Chiang Mai				2.1	4.5			6.6	84.5	- 10.3
8 ท่าบ่อ	Tha Bo										
9 โพนพิสัย	Phon Phisai				31.7				31.7	190.6	+124.1
10 บึงกาฬ	Bung Kan				19.5	7.4	24.9		51.8	153.0	+ 66.4
11 เซกา	Seka				9.0		31.0		40.0	287.4	+250.2
12 อุดรธานี	UDON THANI	1.1		T		11.2	0.2	0.5	13.0	125.9	+ 28.5
13 เพ็ญ	Phen								0.0	79.4	+ 22.4
14 กุมภวาปี	Kumphawapi					3.2			3.2	72.6	+ 4.6
15 หนองหาร	Nong Han	3.2			2.1		26.8		32.1	136.6	+ 85.5
16 หนองบัวลำภู	Nong Bua Lam Phu										
17 สกลนคร	SAKON NAKHON *	20.4				18.1	46.6	6.5	91.6	143.8	+ 40.8
18 วานรนิวาส	Wanon Niwat								0.0	100.5	- 1.2
19 สว่างแดนดิน	Sawang Daen Din					37.4	15.1		52.5	189.7	+ 89.0
20 พรรณานิคม	Phanna Nikhom	10.4				27.5			37.9	160.9	+ 60.6
21 นครพนม	NAKHON PHANOM					13.1	21.3	43.4	79.9	311.1	+193.6
22 บ้านแพง	Ban Phaeng	6.8			20.7	2.3			29.8	239.7	+120.0
23 ท่าอุเทน	Tha Uthen	3.4							3.4	166.4	+ 3.4
24 นาแก	Na Kae					14.9	6.5		21.4	123.4	+ 9.6
25 ธาตุพนม	That Phanom					7.5	28.0		35.5	132.2	+ 31.4
26 มุกดาหาร	Mukdahan *					12.1	0.2	5.7	18.0	123.4	+ 27.1
27 กาฬสินธุ์	KALASIN			1.2		7.4			8.6	110.9	+ 36.3
28 ยางตลาด	Yang Talat					11.9			11.9	110.5	+ 10.6
29 สหัสขันธ์	Sahatsakhan								0.0	72.7	- 9.9
30 กุฉินารายณ์	Kuchinarai								0.0	46.6	- 5.2
31 คมสาไสย	Kamalasai								0.0	98.3	+ 18.4
32 อุบลราชธานี	UBON RATCHATHANI *			2.8		85.2	T	14.8	102.8	188.4	+ 96.1

สถานีฝน	Station	วันที่และจำนวนน้ำฝนเป็นมิลลิเมตร Date and amount of rainfall in millimeters เมษายน April 10	11	12	13	14	15	16	ฝนรวม มม. Total rainfall mm.	ฝนรวมตั้งแต่ 1 มกราคม Accumulative rainfall since 1 January ปริมาณ มม. Amount mm.	สูงต่ำกว่าปกติ Above or below Normal
33 โพนทอง	Phon Thong								0.0	85.0	+ 8.2
34 ธวัชบุรี	Thawstchaburi										
35 อาจสามารถ	At Samat										
36 เสลภูมิ	Selaphum										
37 จตุราพักตร์พิมาน	Chaturaphak Phiman								0.0	120.4	+ 50.3
38 เกษตรวิสัย	Kaset Wisai			122.4		43.6			166.0	214.6	+122.1
39 สุวรรณภูมิ	Suwannaphum										
40 มหาสารคาม	MAHA SARAKHAM			3.2		7.3	1.5		12.0	117.3	+ 10.5
41 เชียงยืน	Chiang Yun								0.0	78.1	- 3.6
42 กันทรวิชัย	Kantharawichai			1.8					1.8	93.3	+ 5.0
43 โกสุมพิสัย	Kosum Phisai*			4.1		16.8			20.9	61.6	- 37.8
44 บรบือ	Borabu					6.2			6.2	67.6	- 49.6
45 วาปีปทุม	Wapi Pathum			18.5					18.5	26.7	- 30.2
46 พยัคฆภูมิพิสัย	Phayakkhaphum Phisai			41.5		21.5			63.0	134.4	+ 52.5
47 ขอนแก่น	KHON KAEN*			3.5		0.1	0.4	8.5	12.5	31.7	- 63.9
48 น้ำพอง	Nam Phong								0.0	48.5	- 9.2
49 ภูเวียง	Phu Wiang			11.4			4.0		15.4	113.7	+ 18.3
50 ชุมแพ	Chum Phae								0.0	50.4	- 35.4
51 มัญจาคีรี	Mancha Khiri								0.0	54.2	- 17.9
52 ชนบท	Chonnabot			17.0					17.0	109.8	+ 3.6
53 บ้านไผ่	Ban Phai			28.2					23.2	115.4	- 4.5
54 พล	Phon						6.0		6.0	153.5	+ 46.1
55 หนองสองห้อง	Nong Song Hong			30.2		11.3			41.5	121.0	+ 51.1
56 ชัยภูมิ	CHAIYAPHUM*			33.3		2.8		4.9	41.0	100.8	- 18.2
57 เกษตรสมบูรณ์	Kaset Sombun	3.2							3.2	3.2	- 63.0
58 ภูเขียว	Phu Khieo						30.7		30.7	38.3	- 40.7
59 คอนสวรรค์	Chon Sawan			4.2		2.3			6.5	102.9	+ 2[illegible].7
60 จัตุรัส	Chatturat			8.9		18.2			27.1	39.9	-101.7
61 บำเหน็จณรงค์	Bamnet Narong			8.8		17.8			26.6	20.8	- 84.2
62 นครราชสีมา	NAKHON RATCHASIMA*			6.1		8.4	0.1	0.2	14.8	89.9	- 26.3
63 บัวใหญ่	Bua Yai										
64 คง	Khong			24.2		22.2	21.1		67.5	95.0	- 7.5
65 ด่านขุนทด	Dan Khun Thot			3.8		11.8			15.6	46.1	- 23.8
66 โนนไทย	Non Thai			5.2		7.3			12.5	71.9	- 3.9
67 โนนสูง	Non Sung			20.2		7.6			27.8	72.3	- 17.0
68 พิมาย	Phimai								0.0	1.5	
69 สีคิ้ว	Sikhiu						19.0		19.0	96.7	+ 1.0
70 สูงเนิน	Sung Noen						32.8		32.8	88.7	- 32.9
71 ปักธงชัย	Pak Thong Chai								0.0	26.7	- 73.5
72 โชคชัย	Chok Chai*								0.0	36.4	- 54.1
73 ครบุรี	Khon Buri*			10.0					10.0	30.1	- 77.5

สถานีฝน	Station	วันที่และจำนวนน้ำฝนเป็นมิลลิเมตร Date and amount of rainfall in millimeters เมษายน April 10	11	12	13	14	15	16	ฝนรวม มม. Total rainfall mm	ฝนรวมตั้งแต่ 1 มกราคม Accumulative rainfall since 1 January ปริมาณ มม. Amount mm.	สูงต่ำกว่าปกติ Above or below Normal
74 บุรีรัมย์	BURI RAM			9.3					9.3	9.3	- 63.5
75 พุทไธสง	Phutthaisong			16.6		15.0			31.6	113.9	+ 18.2
76 สตึก	Satuk			28.1		64.5	2.8		95.4	138.2	+ 43.9
77 ลำปลายมาศ	Lam Phai Mat			103.8					103.8	117.5	+ 22.2
78 นางรอง	Nang Rong			39.7		36.3			76.0	90.0	+ 1.1
79 สุรินทร์	SURIN			28.8		52.2	T		81.0	146.3	+ 66.4
80 รัตนบุรี	Rattanaburi			36.7		33.4			70.1	113.2	+ 41.4
81 ท่าตูม	Tha Tum			17.7		28.4	T		46.1	122.0	+ 77.9
82 ศีขรภูมิ	Sikhoraphum										
83 ปราสาท	Prasat		67.5			78.2			145.7	168.0	+101.5
84 สังขะ	Sangkha								0.0	48.0	- 16.4
85 ศรีสะเกษ	SI SA KET					88.3			88.3	176.4	+117.8
86 ราษีไศล	Rasi Salai			42.7					42.7	113.0	+ 42.7
87 กันทรารมย์	Kanthararom	10.2		48.4		95.7			154.3	196.1	+154.3
88 ขุขันธ์	Khukhan					115.3			115.3	203.2	+152.5
89 ขุนหาญ	Khun Han					87.1			87.1	134.6	+ 52.3
90 กันทรลักษ์	Kantharalak					67.3			67.3	145.8	+ 82.2
91 อุบลราชธานี	UBON RATCHATHANI			100.2		59.4		0.9	160.5	187.1	+ 91.8
92 เขมราฐ	Khemarat			8.2	0.7	16.8			25.7	156.0	+ 77.5
93 อำนาจเจริญ	Amnat Charoen			14.3		25.9			40.2	148.0	+ 68.8
94 ยโสธร	Yasothon								0.0	19.4	- 59.6
95 ตระการพืชผล	Trakan Phutphon	9.6		44.2		22.4			76.2	130.5	+ 64.8
96 มหาชนะชัย	Maha Chana Chai			16.1					16.1	113.7	+ 36.6
97 เขื่องใน	Khuang Nai			18.1		52.2			70.3	155.7	+ 94.4
98 โขงเจียม	Khong Chiam								0.0	129.8	+ 51.5
99 เดชอุดม	Det Udom			23.1		33.2			56.3	99.1	+ 29.3
100 บุณฑริก	Buntharik				46.3	2.7	12.9		61.9	125.8	+ 57.2
ภาคกลาง	CENTRAL PART										
1 นครสวรรค์	NAKHON SAWAN	1.0	1.0	18.0					20.0	86.6	- 23.6
2 บรรพตพิสัย	Banphot Phisai								0.0	5.6	- 60.9
3 ชุมแสง	Chumsaeng	23.0				2.3			25.3	37.9	- 58.4
4 หนองบัว	Nong Bua										
5 ลาดยาว	Lat Yao			43.7					43.7	121.8	+ 59.6
6 ท่าตะโก	Tha Tako	1.5		20.0					21.5	51.5	- 54.9
7 ภายุหคีรี	Phayuha Khiri		3.1	28.3					31.4	93.4	+ 39.3
8 ตาคลี	Takhli			9.2					9.2	90.8	+ 21.3
9 อุทัยธานี	UTHAI THANI			91.3					91.3	129.9	+ 46.6
10 สว่างอารมณ์	Sawang Arom			31.6					31.6	44.8	- 27.5
11 บ้านไร่	Ban Rai	0.5	6.0	8.0		90.1			104.6	135.9	+ 55.9
12 ทัพทัน	Thap than			74.0					74.0	113.0	+ 13.3
13 หนองฉาง	Nong Chang			24.8					24.8	90.6	- 5.1

สถานีฝน	Station	วันที่และจำนวนน้ำฝนเป็นมิลลิเมตร Date and amount of rainfall in millimetres							ฝนรวม มม. Total rainfall mm.	ฝนรวมตั้งแต่ 1 มกราคม Accumulative rainfall since 1 January	
		เมษายน April								ปริมาณ มม. Amount mm.	สูงต่ำกว่าปกติ Above or below Normal
		10	11	12	13	14	15	16			
14 หนองขาหย่าง	Nong Khayang			110.2					110.2	170.7	+ 99.2
15 ชัยนาท	CHAI NAT			85.2		5.2			90.4	145.7	+ 75.0
16 มโนรมย์	Manorom					34.2			34.2	136.4	+ 59.2
17 วัดสิงห์	Wat Sing			31.8		20.0			51.8	95.9	- 0.4
18 หันคา	Hankha			42.6					42.6	99.3	+ 33.2
19 สิงห์บุรี	SING BURI			30.4					30.4	130.1	+ 59.7
20 อินทร์บุรี	In Buri								0.0	49.8	- 34.3
21 บางระจัน	Bang Rachan			89.8					89.8	189.3	+104.4
22 พรหมบุรี	Phrom Buri										
23 ลพบุรี	LOP BURI*		0.1	8.0		1.8			9.9	111.7	- 2.1
24 บ้านหมี่	Ban Mi								0.0	52.1	- 32.2
25 บัวชุม	Bua Chum*		61.6	17.5				1.0	80.1	118.7	- 16.3
26 ชัยบาดาล	Chai Badan		59.3	41.7					101.0	199.4	+ 97.9
27 พัฒนานิคม	Phatthana Nikhom								0.0	38.8	- 77.0
28 โคกสำโรง	Khok Samrong		8.1	14.2					22.3	40.4	- 35.0
29 ท่าวุ้ง	Tha Wung		2.1	23.7					25.8	80.6	+ 3.4
30 สุพรรณบุรี	SUPHAN BURI*			125.6		39.8	4.5	27.3	197.2	243.9	+163.3
31 เดิมบางนางบวช	Doembang Nangbuat			12.5					12.5	77.7	+ 5.7
32 สามชุก	Sam Chuk			13.1					13.1	150.4	+ 84.0
33 ดอนเจดีย์	Don Chedi										
34 ศรีประจันต์	Si Phrachan										
35 อู่ทอง	U Thong						1.1		1.1	61.4	+ 4.0
36 บางปลาม้า	Bang Pa Ma				39.5	35.5			75.0	106.0	+ 63.9
37 สองพี่น้อง	Song Phi Nong			8.9		26.1	7.3		42.3	63.1	+ 19.2
38 อ่างทอง	ANG THONG			7.0		8.6			15.6	144.1	+ 57.4
39 โพธิ์ทอง	Pho Thong			12.3		9.5			21.8	173.8	+ 96.6
40 ไชโย	Chaiyo			32.7					32.7	193.8	+149.6
41 วิเศษชัยชาญ	Wiset Chai Chan			10.3		9.5			19.8	120.3	+ 35.6
42 ป่าโมก	Pa Mok								0.0	83.3	+ 17.5
43 สระบุรี	SARABURI			0.3		22.3	0.6		23.2	143.8	+ 64.3
44 พระพุทธบาท	Phra Phutthabat					75.0			75.0	75.0	
45 บ้านหมอ	Ban Mo			12.5		37.8			50.3	159.3	+115.3
46 เสาไห้	Sao Hai			12.1		22.5			34.6	204.8	+101.2
47 แก่งคอย	Kaeng Khio			1.1		29.0	2.1		32.2	146.2	+100.6
48 หนองแค	Nong Khae				7.2				7.2	108.2	- 0.1
49 พระนครศรีอยุธยา	PHRA NAKHON SI AYUTTHAYA								0.0	39.6	- 3.4
50 ท่าเรือ	Tha Rua			11.8		5.3	12.0		29.1	83.4	- 6.0
51 ผักไห่	Phak Hai			8.0					8.0	100.0	+ 40.1
52 บางบาล	Bang Ban								0.0	104.0	+ 52.1
53 เสนา	Sena								0.0	128.8	+ 67.0
54 บางไทร	Bang Sai								0.0	103.3	+ 38.9

สถานีฝน	Station	วันที่และจำนวนน้ำฝนเป็นมิลลิเมตร Date and amount of rainfall in millimeters เมษายน April 10	11	12	13	14	15	16	ฝนรวม มม. Total rainfall mm.	ฝนรวมตั้งแต่ 1 มกราคม Accumulative rainfall since 1 January ปริมาณ มม. Amount mm.	สูงต่ำกว่าปกติ Above or below Normal
55 บางปะอิน	Bang Pa-in								0.0	65.8	+ 5.3
56 ปทุมธานี	PATHUM THANI								0.0	81.8	- 3.4
57 หนองเสือ	Nong Sua								0.0	56.6	- 55.0
58 ธัญบุรี	Thanyaburi					22.1			22.1	34.5	- 54.8
59 รังสิต	Rangsit								0.0	24.0	- 64.2
60 ลำลูกกา	Lam Luk Ka								0.0	96.7	+ 15.4
61 นนทบุรี	NONTHABURI										
62 บางบัวทอง	Bang Bua Thong			7.6					7.6	100.5	+ 26.3
63 ธนบุรี	THON BURI										
64 ตลิ่งชัน	Taling Chan										
65 บางขุนเทียน	Bang Khun Thian										
66 ราษฎร์บูรณะ	Rat Burana										
67 กรุงเทพมหานคร	BANGKOK METROPOLIS		0.2	0.4	T	2.2		T	2.8	130.9	+ 43.9
68 สนามบินดอนเมือง	Don Muang Airport*			T		15.5	T		15.5	124.7	+ 37.2
69 บางเขน	Bang Khen		8.6	31.6		0.4			40.6	130.1	+ 34.6
70 มีนบุรี	Min Buri								0.0	0.4	- 75.9
71 ลาดกระบัง	Lat Krabang					25.3			25.3	80.5	+ 0.8
72 ศูนย์วิจัยบางนา	Bangk Na*					8.4			8.4	157.2	
73 กาญจนบุรี	KANCHANABURI*			35.8		0.8	19.2		55.8	103.9	+ 23.3
74 สังขละบุรี	Sangkhla Buri										
75 เหมืองปิล็อก	Pilok										
76 ทองผาภูมิ	Thong Pha Phum*	0.5	26.3		T	18.2		2.2	47.2	78.5	+ 0.9
77 ศรีสวัสดิ์	Si Sawat										
78 ไทรโยค	Sai Yok										
79 พนมทวน	Phanom Thuan			12.1			8.1		20.2	111.1	+ 84.6
80 ท่าม่วง	Tha Muang					28.0			28.0	94.5	+ 63.1
81 นครปฐม	NAKHON PATHOM			2.4		27.8			30.2	70.8	+ 7.9
82 บางเลน	Bang Len										
83 นครชัยศรี	Nakhon Chaisi			5.9		9.8			15.7	53.8	- 3.8
84 ราชบุรี	RATCHABURI					4.2			4.2	7.8	- 23.9
85 บ้านโป่ง	Ban Pong			8.6		40.5			49.1	86.6	+ 42.7
86 โพธาราม	Photharam			61.9		17.2			79.1	132.2	+ 67.2
87 ดำเนินสะดวก	Damnoen Saduak								0.0		
88 ปากท่อ	Pak Tho			1.8		50.8			52.6	63.8	+ 39.1
89 สมุทรสงคราม	SAMUT SONGKHRAM								0.0	134.0	+ 89.6
90 บางคนที	Bang Khonthi								0.0	39.3	- 9.8
91 อัมพวา	Amphawa			6.6		7.6			14.2	56.0	+ 1.8
92 สมุทรสาคร	SAMUT SAKHON					47.5			47.5	110.5	+ 8.6
93 กระทุ่มแบน	Kratum Baen					13.7			13.7	166.8	+103.5
94 สมุทรปราการ	SAMUT PRAKAN					8.5			8.5	268.5	+156.7
95 บางพลี	Bang Phli								0.0	187.8	+ 88.0

สถานีฝน	Station	วันที่และจำนวนน้ำฝนเป็นมิลลิเมตร Date and amount of rainfall in millimeters เมษายน April 10	11	12	13	14	15	16	ฝนรวม มม. Total rainfall mm.	ฝนรวมตั้งแต่ 1 มกราคม Accumulative rainfall since 1 January ปริมาณ มม. Amount mm.	สูงต่ำกว่าปกติ Above or below Normal
ภาคตะวันออก	**EASTERN PART**										
1 นครนายก	NAKHON NAYOK		12.5						12.5	155.6	+ 71.4
2 ปันนา	Ban Na		8.9						8.9	110.0	+ 5.6
3 ปากพลี	Pak Phli								0.0	141.1	+ 62.9
4 องครักษ์	Ongkharak								0.0	140.1	+ 33.0
5 ปราจีนบุรี	PRACHIN BURI *			31.0		0.8	0.1	0.4	32.3	194.5	+ 38.1
6 ประจันตคาม	Prachantakham			19.7					19.7	76.5	- 36.1
7 บ้านสร้าง	Ban Sang			32.5					32.5	168.5	+ 57.9
8 ศรีมหาโพธิ	Si Maha Phot		0.8		3.2	0.5			4.5	133.6	+ 2.5
9 กบินทร์บุรี	Kabin Buri*	0.2	5.2	T	T	23.7	T		29.1	144.7	+ 76.4
10 สระแก้ว	Sa Kaeo								0.0		
11 วัฒนานคร	Watthana Nakhon		10.0						10.0	117.4	- 2.0
12 อรัญประเทศ	Aranyaprathet *		28.5			29.6	0.1		58.3	98.2	- 35.6
13 ฉะเชิงเทรา	CHACHOENGSAO			22.2		26.0			48.2	158.9	+ 80.4
14 บ้านโพธิ์	Ban Pho			15.5	16.2	40.1			71.8	148.8	+ 68.7
15 ชลบุรี	CHON BURI *		16.2			31.2	3.6		51.0	240.0	+133.6
16 พานทอง	Phan Thong		46.4		11.2				57.6	230.8	+155.9
17 บ้านบึง	Ban Bung								0.0	68.2	- 53.4
18 เกาะสีชัง	Ko Sichang *					4.5	78.5	T	83.0	335.3	+258.3
19 ศรีราชา	Si Racha					33.9	21.7		55.6	123.9	+ 26.7
20 สัตหีบ	Sattahip *			T		2.6	T	T	2.6	313.3	+118.6
21 ระยอง	RAYONG		T	13.7	T	18.4			32.1	32.1	
22 บ้านค่าย	Ban Khai			7.8	T	11.2			19.0	178.8	+ 59.6
23 แกลง	Klaeng			34.8	T	69.9			104.7	272.8	+126.3
24 จันทบุรี	CHANTHABURI *		1.7	30.6		19.3	2.6	1.8	56.0	185.0	+ 7.3
25 ท่าใหม่	Tha Mai		1.7	17.5			2.1		21.3	110.6	- 53.9
26 มะขาม	Makham										
27 ตราด	TRAT				11.3				11.3	186.8	- 85.8
28 เขาสมิง	Khao Saming	7.1	6.8	32.4	1.1	19.1			66.5	323.6	+156.2
29 แหลมงอบ	Laem Ngop				1.0				1.0	123.3	
30 คลองใหญ่	Khlong Yai *		2.4	0.2		8.8	0.3	5.0	16.7	294.0	- 10.1
ภาคใต้	**SOUTHERN PART**										
1 เพชรบุรี	PHETCHABURI										
2 บ้านแหลม	Ban Laem										
3 บ้านลาด	Ban Lat			2.1		5.6			7.7	71.8	+ 24.8
4 ท่ายาง	Tha Yang			3.4	T				3.4	57.5	+ 25.4
5 ชะอำ	Cha-am								0.0	48.1	- 3.2
6 ประจวบคีรีขันธ์	PRACHUAP KHIRI KHAN *			45.5	0.4		0.2	T	46.1	318.8	+114.9
7 หัวหิน	Hua Hin *			1.0	1.5	3.8	7.5	0.2	14.0	120.4	+ 31.4
8 ปราณบุรี	Pran Buri			18.3					18.3	55.9	
9 ชุมพร	CHUMPHON *				0.9	2.8	1.9	16.4	22.0	519.9	+231.9

สถานีฝน	Station	วันที่และจำนวนน้ำฝนเป็นมิลลิเมตร Date and amount of rainfall in millimeters เมษายน April 10	11	12	13	14	15	16	ฝนรวม มม. Total rainfall mm.	ฝนรวมตั้งแต่ 1 มกราคม Accumulative rainfall since 1 January ปริมาณ มม. Amount mm.	สูงต่ำกว่าปกติ Above or below Normal
10 ท่าแซะ	Tha Sae					2.9			2.9	344.0	+ 92.7
11 สวี	Sawi				13.2				13.2	394.3	+127.2
12 หลังสวน	Lang Suan								0.0	246.0	+ 24.8
13 สุราษฎร์ธานี	SURAT THANI*					T	2.6	26.0	28.6	120.3	- 7.4
14 ไชยา	Chaiya								0.0	176.2	+ 85.3
15 เกาะสมุย	Ko Samui*					15.1			15.1	407.6	+264.6
16 ทุนพิน	Phunphin						6.9		6.9	100.5	- 22.8
17 ท่าฉาง	Tha Chang					4.0			4.0	99.1	- 97.3
18 กาญจนดิษฐ์	Kanchanadit										
19 บ้านนาสาร	Ban Na San										
20 นครศรีธรรมราช	NAKHON SI THAMMARAT*				T	60.4	0.4	38.0	98.8	249.6	- 99.9
21 สิชล	Sichon								0.0	56.2	-268.6
22 ท่าศาลา	Tha Sala								0.0	52.6	-104.1
23 ฉวาง	Chawang								0.0	114.6	- 49.6
24 ทุ่งสง	Thung Song				5.5				5.5	55.5	-127.5
25 ร่อนพิบูลย์	Ron Phibun								0.0	104.0	-181.1
26 ปากพนัง	Pak Phanang										
27 พัทลุง	PHATTHALUNG								0.0	125.2	-223.8
28 ควนขนุน	Khuan Khanun						59.4		59.4	256.2	
29 ปากพยูน	Pak Phayun								0.0	22.6	
30 เขาชัยสน	Khao Chaison						10.1		10.1	71.0	
31 สงขลา	SONGKHLA*					T	6.8	T	6.8	107.7	-144.9
32 รัตภูมิ	Rattaphum						18.3		18.3	99.7	-152.9
33 หาดใหญ่	Hat Yai			0.1	6.3		T	T	6.4	37.4	
34 สะเดา	Sadao						14.5		14.5	71.7	
35 ปัตตานี	PATTANI*			T	11.3	1.4	1.9	T	14.6	64.6	- 71.2
36 หนองจิก	Nong Chik										
37 ยะหริ่ง	Yaring								0.0	16.7	
38 มายอ	Mayo					4.7			4.7	67.9	
39 โคกโพธิ์	Khok Pho								0.0	20.5	
40 ปะนาเระ	Panare								0.0	61.3	
41 ยะลา	YALA					38.6	29.7		68.3	151.6	
42 ยะหา	Yaha					12.4	7.4		19.8	105.8	
43 รามัน	Raman				10.3	2.1	7.1		19.5	131.8	
44 บันนังสตา	Bannang Satar					16.2			16.2	93.5	
45 เบตง	Betong				22.7	14.8	6.8		44.7	209.8	
46 นราธิวาส	NARATHIWAT*				0.2		1.2	T	1.4	136.4	-281.7
47 ยี่งอ	Yi-ngo								0.0	114.9	
48 ระแงะ	Rangae								0.0		
49 ตากใบ	Tak Bai								0.0		
50 สุไหงโกลก	Sungai Kolok					37.1			37.1	97.3	

สถานีฝน	Station	วันที่และจำนวนน้ำฝนเป็นมิลลิเมตร Date and amount of rainfall in millimeters เมษายน April 10	11	12	13	14	15	16	ฝนรวม มม. Total rainfall mm.	ฝนรวมตั้งแต่ 1 มกราคม Accumulative rainfall since 1 January ปริมาณ มม. Amount mm.	สูงต่ำกว่าปกติ Above or below Normal
51 ระนอง	RANONG	T			4.3	0.2	0.6	T	5.1	110.0	- 28.2
52 กระบุรี	Kra Buri								0.0		
53 พังงา	PHANGNGA		8.5	9.3	7.9				25.7	193.3	-145.1
54 ตะกั่วป่า	Takua Pa			27.0	14.2	30.3			51.5	282.9	
55 กะปง	Kapong			29.3	8.4				37.7	384.2	
56 ท้ายเหมือง	Thai Muang		10.2	20.1	13.5				43.8	269.0	
57 ตะกั่วทุ่ง	Takua Thung			26.7	5.2				31.9	257.6	
58 ทับปุด	Thap Put		6.5	20.0	4.7		4.4		35.6	212.4	
59 ภูเก็ต	PHUKET*	T	3.0	0.2		1.1	T		4.3	47.6	-113.8
60 สนามบินภูเก็ต	Phuker Airport*	3.2		25.0		42.5	0.5	T	71.2	189.8	- 9.5
61 กระบี่	KRABI			31.2	22.5				53.7	180.2	
62 อ่าวลึก	Ao Luk			29.3	7.5				36.8	237.0	
63 คลองท่อม	Khlong Tom				4.5		27.2		31.7	130.0	
64 ตรัง	TRANG			7.1	8.8	T	8.6		24.5	220.3	+ 19.2
65 สนามบินตรัง	Trang Airport*										
66 สิเกา	Sikao				40.1				40.1	94.7	
67 ย่านตาขาว	Yan Ta Khao				23.6				23.6	123.0	
68 ปะเหลียน	Palian			7.2					7.2	48.4	
69 สตูล	SATUN		12.2	27.6	5.2	T	T		45.0	125.5	-119.8
70 ทุ่งหว้า	Thung Wa				25.0				25.0	181.0	

สถานีฝน	Station	วันที่และจำนวนน้ำฝนเป็นมิลลิเมตร Date and amount of rainfall in millimeters							ฝนรวม มม. Total rainfall mm.	ฝนรวมตั้งแต่ 1 มกราคม Accumulative rainfall since 1 January	
		เมษายน April								ปริมาณ มม. Amount mm.	สูงต่ำกว่าปกติ Above or below Normal
		10	11	12	13	14	15	16			
กรุงเทพมหานคร	**BANGKOK METROPOLIS**										
1 สถานีเครื่องรับส่งวิทยุนนทบุรี	Overseas Radio Receiving Station			107.8					107.8	107.8	
2 ร.ร. การช่างนนทบุรี	Nonthaburi Trade School									11.6	
3 พลังงานปรมาณูเพื่อสันติ	Atomic Energy For Peace									56.5	
4 กองกำกับการรถจิตอุ ฯ	MMP. Sub Division Car Center									144.8	
5 วิทยาลัยครูจันทรเกษม	Chankasem College Education		5.7	27.2		0.8			33.7	33.7	
6 การไฟฟ้าฝ่ายผลิต	Electrical Supply Authority		19.5						19.5	86.5	
7 ศูนย์ฝึกการบินพลเรือน	Civil Aviation Training Center									6.5	
8 ร.ร. โยธินบูรณะ	Yothin Burana School		10.5						10.5	10.5	
9 สถานีรถไฟบางปำหรุ	Bang Bamru Railway Station										
10 ร.ร. พาณิชการสยาม	Siam Commercial School									72.0	
11 ร.ร. การประชาสัมพันธ์	Public Relation School									93.9	
12 ร.ร. สามเสนนอก	Sam Sen Nok School									79.8	
13 มหาวิทยาลัยรามคำแหง	Ramkhamhaeng University			17.9					17.9	96.2	
14 ร.ร. ศรีอุดัย	Sri Udai School									153.7	
15 ร.ร. จิตรลดา	Chitlada School									45.0	
16 เขตบางกะปิ	Bangkapi Boundary										
17 เขตหนองจอก	Nong Chok Boundary									20.4	
18 กระทรวงศึกษาธิการ	Ministry of Education									36.8	
19 ร.ร. ช่างกลวิทยา	Changkol Vitthaya School									36.1	
20 ร. 1 พัน 2 รอ.	Second Infantry Battalion										
21 บ้านมนังคศิลา	Ban Manangkha Sila		4.6						4.6	104.5	
22 ร.ร. โยสิตสโมสร	Kosit Samosorn School		11.2						11.2	128.7	
23 ประตูน้ำปทุมวัน	Pathumvan Irr.									82.5	
24 ร.ร. เฉลิมศาสน์ศึกษา	Chalomsart Sukss School									56.0	
25 วิทยาลัยเพาะช่าง	Poh Chang College									24.2	
26 ร.ร. มาแตร์เดอี	Mater Dei School									46.2	
27 สถานีจ่ายไฟฟ้าบางกะปิ	Sup Center of Electrial Supply-Bangkapi									52.9	
28 วิทยาลัยพาณิชการธนบุรี	Thonburi Commercial College									30.8	
29 วิทยาลัยครูบ้านสมเด็จ	Bansomdet Teacher College										
30 เขตคลองสาน	Khlong San Boundary										
31 ร.ร. เตรียมทหาร	Armed Force Academy Preparatory-School									87.0	
32 ร.ร. กรุงเทพคริสเตียน	Bangkok Christian College					3.6			3.6	50.2	
33 ร.ร. ศรีวิกรม์	Srivikorn School										
34 ประตูน้ำพระโขนง	Prakhanong Irr.									128.2	
35 ร.ร. สมชิตศึกษา	Somchit Sukss School										
36 ร.ร. ยานนาวาวิทยาคม	Yannawa Vitthayakhom School									85.1	
37 ร.ร. พระโขนง	Prakhanong School										
38 ร.ร. ช่องนนทรี	Chong Nonthri School									127.9	

อุณหภูมิสูงสุดและต่ำสุดประจำวันที่ ๑๐ – ๑๖ เมษายน ๒๔๒๑

Daily Max. and Min. Temperature 10 – 16 April 1978

สถานี	Station	อุณหภูมิสูงสุดและต่ำสุดเป็นองศา ซ. Max. and Min. Temperature in degree C.							เฉลี่ยสูงสุดต่ำสุด Average Max. Min.	เฉลี่ยในสัปดาห์ Weekly Mean	ค่าปกติประจำเดือน Monthly Normal
		10	11	12	13	14	15	16			
ภาคเหนือ	**NORTHERN PART**										
1 เชียงราย	CHIANG RAI	32.7 17.0	33.6 19.2	29.4 21.6	28.7 19.0	26.4 17.1	28.0 17.0	31.7 16.5	30.2 18.2	24.2	27.2
2 แม่ฮ่องสอน	MAE HONG SON	37.2 19.5	37.4 20.5	38.3 21.2	35.3 23.5	36.2 21.5	31.0 21.5	36.0 18.8	35.9 20.9	28.4	29.7
3 เชียงใหม่	CHIANG MAI	36.5 20.5	36.9 23.5	36.5 23.3	32.3 23.0	34.7 21.0	33.4 20.8	36.0 20.3	35.2 21.7	28.5	28.6
4 น่าน	NAN	37.5 22.2	36.0 24.2	29.4 20.8	31.5 21.2	31.0 19.5	30.8 19.5	32.2 20.9	32.6 21.3	27.0	29.1
5 ท่าวังผา	Tha Wang Pha	36.0 20.7	34.8 22.0	28.0 20.6	29.7 22.0	31.7 18.5	31.8 19.0	33.7 19.9	32.3 20.4	26.4	
6 ลำปาง	LAMPANG	39.5 20.8	37.1 23.6	35.8 23.4	32.9 22.7	34.7 22.2	36.1 21.3	36.5 21.2	36.1 22.0	29.1	29.5
7 แม่สะเรียง	Mae Sariang	39.2 22.3	38.9 24.7	38.7 23.0	36.8 23.7	34.2 21.0	34.4 21.8	35.8 21.7	36.9 22.6	29.8	29.9
8 แพร่	PHRAE	38.6 23.4	37.7 23.3	33.1 25.7	33.9 22.1	35.3 22.5	35.2 20.8	35.9 21.4	35.7 22.7	29.2	30.1
9 อุตรดิตถ์	UTTARADIT	39.5 25.0	39.4 26.5	32.3 27.0	32.9 23.1	36.2 23.0	36.7 23.4	37.6 22.0	36.4 24.3	30.4	31.0
10 ตาก	TAK	40.0 27.6	38.2 26.0	37.6 25.9	35.8 23.5	37.2 22.7	38.6 23.7	37.7 24.6	37.9 24.9	31.4	31.9
11 เขื่อนภูมิพล	Bhumibol Dam	.. 23.0	.. ..	.. ..	.. ..	.. ..	.. ..	.. ..	.. ..		
12 พิษณุโลก	PHITSANULOK	36.6 27.3	37.4 25.6	32.8 24.9	33.7 23.3	36.5 24.0	35.9 25.2	37.4 25.5	35.8 25.1	30.5	30.8
13 แม่สอด	Mae Sot	38.6 24.4	37.7 24.6	37.2 21.4	37.4 23.2	34.2 22.2	35.5 22.8	34.0 20.7	36.4 22.8	29.6	29.9
14 เพชรบูรณ์	PHETCHABUN	37.3 23.1	36.4 24.8	33.3 23.5	34.0 21.9	34.2 20.6	33.9 23.4	35.0 21.3	34.9 22.7	28.8	30.1
15 หล่มสัก	Lom Sak	36.3 23.4	.. 24.4	.. 22.4	33.0 21.0	34.0 21.0	.. 22.4	.. ..	.. 22.4		
16 วิเชียรบุรี	Wichian Buri	38.2 21.6	36.5 22.6	34.4 21.6	33.0 21.5	34.0 23.4	32.7 21.1	34.9 22.2	34.8 22.0	28.4	
ภาคตะวันออกเฉียงเหนือ	**NORTHEASTERN PART**										
1 หนองคาย	NONG KHAI	30.3 21.6	34.7 22.4	24.4 24.0	32.5 21.7	33.4 19.5	31.4 22.9	32.0 20.5	31.2 21.8	26.5	28.7
2 เลย	LOEI	33.1 22.8	35.5 21.7	25.6 23.3	31.5 20.7	33.9 21.5	32.2 21.6	32.6 20.3	32.1 21.7	26.9	28.4
3 อุดรธานี	UDON THANI	32.8 22.5	33.5 22.8	26.5 24.6	32.4 21.7	32.5 22.1	29.8 23.5	31.7 22.0	31.3 22.7	27.0	29.6
4 สกลนคร	SAKON NAKHON	26.0 22.1	31.7 22.1	29.4 22.9	32.2 23.2	26.7 24.1	26.8 22.7	30.9 20.4	29.7 22.4	26.1	29.1
5 นครพนม	NAKHON PHANOM	25.1 21.0	32.2 20.4	30.8 23.4	31.8 22.7	29.1 22.9	29.6 22.4	29.8 19.7	29.8 21.4	25.6	28.9
6 มุกดาหาร	Mukdahan	32.5 22.0	34.3 22.2	33.0 23.2	33.4 22.8	30.2 24.6	30.2 21.8	31.2 22.5	32.1 22.7	27.4	29.4
7 ขอนแก่น	KHON KAEN	34.8 24.2	36.1 23.9	34.3 25.8	35.7 22.0	34.9 25.0	31.6 23.0	34.2 22.7	34.5 23.8	29.2	30.1
8 โกสุมพิสัย	Kosum Phisai	33.1 23.8	35.8 23.7	33.2 25.0	32.5 21.9	34.2 24.5	22.9		33.8 23.6	28.7	
9 ร้อยเอ็ด	ROI ET	32.1 23.8	34.6 24.0	33.8 24.8	32.2 22.4	31.8 24.3	30.2 22.2	33.4 24.1	32.6 23.7	28.2	29.8
10 ชัยภูมิ	CHAIYAPHUM	35.1 24.8	36.1 25.6	34.7 25.0	31.7 23.3	35.0 24.4	31.8 23.4	32.7 23.4	33.9 24.3	29.1	29.7
11 อุบลราชธานี	UBON RATCHATHANI	35.8 24.7	37.5 24.0	36.5 25.2	31.6 20.9	29.3 24.5	31.2 21.2	33.2 24.5	33.6 23.6	28.6	29.8
12 สุรินทร์	SURIN	38.6 25.5	38.6 24.8	35.3 25.1	31.8 22.5	35.8 24.5	31.1 21.8	35.0 24.2	35.2 24.1	29.7	29.7
13 ท่าตูม	Tha Tum	35.0 25.9	36.7 24.9	36.1 26.3	31.0 22.7	34.5 23.9	31.7 22.0	34.7 24.4	34.2 24.3	29.3	
14 นางรอง	Nang Rong	37.5 25.2	38.1 25.8	35.2 24.8	32.8 21.7	35.7 23.3	22.8		35.9 23.9	29.9	

สถานี	Station	อุณหภูมิสูงสุดและต่ำสุดเป็นองศาเซลเซียส Max. and Min. Temperature in degree C.							เฉลี่ยสูงสุดต่ำสุด Average Max. Min.	เฉลี่ยในสัปดาห์ Weekly Mean	ค่าปกติประจำเดือน Monthly Normal
		10	11	12	13	14	15	16			
15 นครราชสีมา	NAKHON RATCHASIMA	37.2 24.7	37.7 25.3	35.4 24.4	33.3 22.2	36.2 23.1	32.3 23.6	36.8 22.6	35.6 23.7	29.7	29.8
16 โชคชัย	Chok Chai	.. 23.9	36.0 ..	36.0 24.7	32.1 21.5	23.3			.. ..		
ภาคกลาง	**CENTRAL PART**										
1 นครสวรรค์	NAKHON SAWAN	38.6 27.4	39.1 26.8	36.1 25.2	34.4 23.4	35.3 25.4	34.8 24.5	37.2 25.4	36.5 25.4	31.0	31.3
2 ลพบุรี	LOP BURI	37.6 25.0	36.6 26.0	32.0 24.0	33.5 22.0	35.0 23.5	34.1 22.0	36.5 22.6	35.0 23.6	29.3	30.6
3 สุพรรณบุรี	SUPHAN BURI	36.8 25.0	37.4 24.6	34.1 25.6	32.7 21.2	34.4 23.5	34.6 23.5	35.0 23.6	35.0 23.9	29.5	31.2
4 กาญจนบุรี	KANCHANABURI	40.5 26.8	39.5 25.6	39.5 26.2	33.9 23.5	36.4 24.5	35.5 24.8	37.5 24.4	37.5 25.1	31.3	31.2
5 ทองผาภูมิ	Thong Pha Phum	39.8 22.5	39.1 24.1	37.0 22.3	37.2 22.0	34.3 22.3	34.6 22.8	36.0 21.9	36.9 22.6	29.8	
6 สนามบินดอนเมือง	Don Muang Airport	35.0 24.5	35.0 25.0	31.5 24.8	32.2 23.2	32.2 24.8	32.5 23.2	34.8 25.2	33.3 24.4	28.9	30.2
7 กรุงเทพมหานคร	BANGKOK METROPOLIS	35.2 27.3	35.5 25.3	35.0 26.0	34.2 24.0	34.5 25.1	33.5 24.0	34.5 26.6	34.6 25.5	30.1	30.1
8 ศูนย์วิจัยบางนา	Bang Na	36.0 26.2	35.2 25.0	35.6 25.2	34.2 24.0	35.4 25.1	35.3 24.3	35.2 25.0	35.3 25.1	30.2	
ภาคตะวันออก	**EASTERN PART**										
1 ปราจีนบุรี	PRACHIN BURI	36.4 24.5	36.6 25.3	34.5 24.6	34.3 21.8	34.5 21.5	32.0 24.2	34.0 25.0	34.6 23.8	29.2	30.2
2 กบินทร์บุรี	Kabin Buri	38.9 24.3	38.2 24.2	33.5 23.8	36.5 23.4	36.6 23.6	33.8 23.2	36.2 24.2	36.2 23.8	30.0	
3 อรัญประเทศ	Aranyaprathet	37.4 26.0	38.2 25.5	28.5 23.0	34.5 23.0	35.9 24.7	32.0 24.4	35.5 24.7	34.6 24.5	29.6	30.0
4 ชลบุรี	CHON BURI	36.0 26.8	34.6 25.4	33.5 24.5	35.4 24.0	34.9 24.8	31.7 22.5	33.7 26.0	34.3 24.9	29.6	29.5
5 เกาะสีชัง	Ko Si Chang	33.2 ..	33.0 ..	33.5 25.7	33.2 25.2	33.0 26.3	30.6 23.5	32.4 27.0	32.7 25.5	29.1	30.1
6 สัตหีบ	Sattahip	.. ..	33.5 25.8	32.0 ..	31.5 24.5	32.5 25.0	31.4 24.7	33.1 27.4	32.3 25.5	28.9	30.6
7 ระยอง	RAYONG										
8 จันทบุรี	CHANTHABURI	34.3 24.4	34.8 24.5	28.0 24.5	31.9 22.5	32.5 23.5	32.6 23.4	31.8 23.6	32.3 23.8	28.1	28.4
9 คลองใหญ่	Khlong Yai	33.7 25.3	34.0 25.0	32.9 24.2	33.6 24.0	33.7 23.6	32.9 22.8	31.7 23.7	33.2 24.1	28.7	28.0
ภาคใต้	**SOUTHERN PART**										
1 หัวหิน	Hua Hin	33.8 26.0	34.1 25.1	34.3 26.9	32.0 23.5	32.5 24.1	31.8 24.8	32.8 24.2	33.0 24.9	29.0	28.8
2 ประจวบคีรีขันธ์	PRACHUAP KHIRI KHAN	32.5 24.7	32.8 22.6	32.9 24.4	31.4 23.2	32.3 23.8	31.8 24.1	32.0 23.8	32.2 23.8	28.0	28.7
3 ชุมพร	CHUMPHON	33.5 22.6	33.4 22.8	33.5 23.7	33.6 24.6	32.3 23.5	32.8 22.8	33.1 23.6	33.2 23.4	28.3	28.4
4 สุราษฎร์ธานี	SURAT THANI	34.4 22.0	34.7 20.6	34.1 22.3	34.0 23.2	35.7 20.0	35.0 22.5	35.7 22.4	34.8 21.9	28.4	28.8
5 เกาะสมุย	Ko Samui	32.4 26.0	32.2 27.2	32.7 26.8	32.4 27.7	32.7 27.3	31.3 24.5	32.0 25.0	32.2 26.4	29.3	
6 นครศรีธรรมราช	NAKHON SI THAMMARAT	34.1 22.0	34.1 22.2	34.3 24.0	34.3 25.0	34.0 24.7	31.8 23.7	33.3 23.3	33.7 23.6	28.7	28.2
7 สงขลา	SONGKHLA	31.8 23.7	32.1 26.1	32.5 25.7	32.8 26.1	32.6 24.2	32.1 24.4	33.1 23.8	32.4 24.9	28.7	28.6
8 ปัตตานี	PATTANI	33.8 20.7	35.9 22.0	34.1 23.5	34.0 22.1	34.1 22.9	34.0 22.4	33.7 22.4	34.2 22.3	28.3	28.5
9 นราธิวาส	NARATHIWAT	34.4 21.8	34.7 23.5	32.5 24.2	33.9 24.2	33.9 24.1	33.7 23.6	32.7 23.8	33.7 23.6	28.7	27.9
10 ระนอง	RANONG	34.8 23.1	34.7 22.7	35.0 24.3	34.7 24.6	34.0 23.6	34.8 23.5	33.5 23.8	34.5 23.7	29.1	28.5
11 ภูเก็ต	PHUKET	35.9 25.5	36.0 23.7	35.3 25.0	33.6 25.0	33.8 25.0	34.1 24.2	33.0 25.0	34.5 24.8	29.7	28.7
12 สนามบินภูเก็ต	Phuket Airport	36.1 25.1	35.2 23.7	.. 25.0	34.2 23.9	31.7 25.0	33.2 23.5	32.7 25.3	33.9 24.5	29.2	28.4
13 สนามบินตรัง	Trang Airport	.. 22.1	36.3 23.2	35.3 24.2	35.1 23.5	34.3 22.8	35.2 22.9	33.2 22.7	34.9 23.1	29.0	29.1

แก้ไขเพิ่มเติมรายงานจำนวนน้ำฝนเนื่องจากได้รับรายงานภายหลัง สำหรับรายงานอากาศประจำสัปดาห์ ฉบับที่ ๑๙/๒๕๒๑

Corrections for late rainfall data reports in weekly weather report No

สถานีฝน	Station	วันที่และจำนวนน้ำฝนเป็นมิลลิเมตร Date and amount of rainfall in millimeters							ฝนรวม มม. Total rainfall mm.	ฝนรวมตั้งแต่ 1 มกราคม Accumulative rainfall since 1 January	
		เมษายน April								ปริมาณ มม. Amount mm.	สูงต่ำกว่าปกติ Above or below Normal
		3	4	5	6	7	8	9			
ภาคตะวันออกเฉียงเหนือ											
2 เชียงคาน	Chiang Khan							34.9	34.9	131.5	+ 46.0
9 โพนพิสัย	Phon Phisai							27.3	27.3	158.9	+106.8
11 เซกา	SeKa							61.9	61.9	247.4	+223.4
13 เพ็ญ	Phen							23.7	23.7	79.4	+ 30.4
14 กุมภวาปี	Kumphawapi							30.6	30.6	69.4	+ 8.5
16 วานรนิวาส	Wanon Niwat							16.0	28.0	100.5	+ 17.0
19 สวางแดนดิน	Sawang Daen Din							54.3	54.3	137.2	+ 28.6
20 พรรณานิคม	Phanna Nikhom							36.5	42.0	123.0	+ 42.2
22 บ้านแพง	Ban Phaeng						8.3	16.5	39.6	209.9	+111.8
23 ท่าอุเทน	Tha Uthen							47.1	65.8	163.0	+ 81.8
31 กมลาไสย	Kamalasai							6.8	14.7	94.3	+ 27.8
33 โพนทอง	Phon Thong							26.5	26.5	95.0	+ 27.3
41 เชียงยืน	Chiang Yun							9.9	9.9	78.1	+ 15.9
42 กันทรวิชัย	Kantharawichai							12.8	12.8	91.5	+ 19.4
50 ชุมแพ	Chum Phae						15.6		15.6	50.4	- 20.9
52 ชนบท	Chonnabot							11.2	11.2	92.8	- 1.3
53 บ้านไผ่	Ban Phai							12.5	50.1	87.2	- 17.8
59 คอนสวรรค์	Khon Sawan							5.8	5.8	96.4	+ 34.0
ภาคใต้	SOUTHERN PART										
10 ท่าแซะ	Tha Sae					16.3			16.3	341.1	+301.1
55 กะปง	Kapong						34.3		105.8	346.5	

REMARKS

1. **Meteorological Department's Station** (with * mark). Rainfall observation is performed daily at 07.00 a.m. by the Meteorological Department's personnel. Therefore the daily amount of rainfall in this publication means the total amount of rainfall in 24 hr. period from 07.00 a.m. of the recorded date to 07.00 a.m. of the following day.

2. **Voluntary Rainfall Station** (without * mark) located at District and Province. Rainfall observation is performed daily at 09.00 a.m. by the voluntary observer. The daily amount of rainfall means the total amount of rainfall in 24 hr. period from 09.00 a.m. of the recorded date to 09.00 a.m. of the following day.

3. **Rainfall and Temperature Data.** The daily rainfall and temperature observations are submitted to the Meteorological Department soon after the measurement by the following means :—

   — By radio or telegraph from the Meteorological Department's stations.

   — By telegraph from voluntary rainfall stations

   Those daily reports generally arrive at the Meteorological Department from about 07.00 a.m. to 07.00 p.m.

4. **Rainfall Intensity in 1 day** (24 hours)

Light Rainfall	amounts	0.1 — 10.0	millimetres
Moderate Rainfall	,,	10.1 — 35.0	,,
Heavy Rainfall	,,	35.1 — 90.0	,,
Very Heavy Rainfall	,,	90.1	millimetres and above
Blank	represents	No rainfall or observation of rainfall does not arrive in time for publication.	
T	,,	Trace or light rainfall with amount less than 0.1 millimetres.	

Various Data in this publication are published hurriedly to service the user. Therefore the user should be cautious in using them. If there is any doubts please inquired the Meteorological Statistics Subdivision of the Climatology Division for further informations by dialing the number 3916054 and 3910178.

Meteorological Department
Bangkok Metropolis

Climatology Division.

● กำหนดออก สัปดาห์ละ 1 ฉบับ ปีละ 52 ฉบับ

● ค่าบำรุง ฉบับละ 5 บาท ปีละ 150 บาท

● การบอกรับ ติดต่อที่กองภูมิอากาศ กรมอุตุนิยมวิทยา

โทร. 3910051

พิมพ์ที่โรงพิมพ์กรมอุตุนิยมวิทยา กระทรวงคมนาคม กรุงเทพมหานคร

นายสมิทธ ธรรมสโรช ผู้พิมพ์ผู้โฆษณา 2521

M06-1/593
T364we

กรมอุตุนิยมวิทยา กระทรวงคมนาคม

รายงานอากาศประจำสัปดาห์ ระหว่างวันที่ ๑๗ – ๒๓ เมษายน ๒๕๒๑

และ

การคาดหมายลักษณะอากาศ ระหว่างวันที่ ๒๔ – ๓๐ เมษายน ๒๕๒๑

ฉบับที่ ๑๖/๒๕๒๑

น.อ. ดร. ขจิต บัวจิตติ ร.น.

อธิบดีกรมอุตุนิยมวิทยา

METEOROLOGICAL DEPARTMENT
MINISTRY OF COMMUNICATIONS

BANGKOK, THAILAND

WEEKLY WEATHER REPORT

DURING THE PERIOD 17 – 23 APRIL 1978

AND

WEATHER OUTLOOK

DURING 24 – 30 APRIL 1978

No.16/1978

Capt. Kajit Buajitti R.T.N.

Director – General

CENTRAL LIBRARY
MAY 5 1978

หมายเหตุ

1. **สถานีของกรมอุตุนิยมวิทยา** (มีเครื่องหมาย *) ทำการตรวจวัดจำนวนฝน ตกเวลา 07.00 น. ทุกวัน โดยเจ้าหน้าที่ของกรมอุตุนิยมวิทยา ดังนั้น จำนวนฝนรายวันในรายงานเล่มนี้ หมายถึงปริมาณฝนรวมในช่วงเวลา 24 ชั่วโมง ตั้งแต่เวลา 07.00 น. ของวันที่แจ้งไว้ในรายงาน จนถึงเวลา 07.00 น. ของวันรุ่งขึ้น

2. **สถานีฝนอำเภอและจังหวัด** (ไม่มีเครื่องหมาย *) ทำการตรวจวัด จำนวนฝนตกเวลา 09.00 น. ทุกวัน โดยเจ้าหน้าที่ ที่อยู่ในอำเภอหรือจังหวัดที่ได้รับแต่งตั้งจากกรมอุตุนิยมวิทยา ดังนั้น จำนวนฝนรายวัน หมายถึงปริมาณฝนรวมในช่วงเวลา 24 ชั่วโมง ตั้งแต่เวลา 09.00 น. ของวันที่แจ้งไว้ในรายงานจนถึงเวลา 09:00 น. ของวันรุ่งขึ้น

3. **ข้อมูลฝนและอุณหภูมิ** ที่พิมพ์ในรายงานเล่มนี้ เป็นข้อมูลที่เจ้าหน้าที่ผู้ทำการตรวจรายงานมาซังกรมอุตุนิยมวิทยา ทุกวันภายหลังการตรวจ
   - สถานีของกรมอุตุนิยมวิทยา รายงานทางวิทยุโทรศัพท์หรือโทรเลข
   - สถานีฝนอำเภอและจังหวัด รายงานทางโทรเลข

   รายงานดังกล่าวนี้ กรมอุตุนิยมวิทยา จะได้รับ ตั้งแต่เวลา ประมาณ 07.00 น. จนถึงเวลา 10.00 น.

4. **เกณฑ์ฝนใน 1 วัน (24 ชั่วโมง)**

ฝนเล็กน้อย	จำนวนตั้งแต่	0.1 — 10.0 มิลลิเมตร
ฝนปานกลาง	"	10.1 — 35.0 "
ฝนหนัก	"	35.1 — 90.0 "
ฝนตกหนักมาก	"	90.1 มิลลิเมตร ขึ้นไป
ช่องว่าง	หมายความว่า	ไม่มีฝนตกหรือยังไม่ได้รับรายงาน
T	"	ฝนตกน้อยไม่ถึง 0.1 มิลลิเมตร

ข้อมูลต่าง ๆ เหล่านี้ได้ดำเนินการจัดพิมพ์โดยรีบด่วน เพื่อสนองความต้องการแก่ผู้ใช้ จึงยังไม่ได้ทำการตรวจสอบ ฉะนั้น ผู้ใช้จึงควรพิจารณาข้อมูลก่อนที่จะนำไปใช้ หากมีข้อสงสัยประการใด โปรดติดต่อสอบถามเจ้าหน้าที่ งานสถิติอุตุนิยมวิทยา กองภูมิอากาศ โทรศัพท์ 3916054 และ 3910178

กองภูมิอากาศ กรมอุตุนิยมวิทยา

กรุงเทพมหานคร

การคาดหมายลักษณะอากาศใน ๗ วันข้างหน้า
ตั้งแต่วันที่ ๒๔ – ๓๐ เมษายน ๒๕๒๑
ลักษณะทั่วไป

ร่องความกดอากาศต่ำ ซึ่งพาดผ่านตอนบนของภาคเหนือ และภาคตะวันออกเฉียงเหนือ

ภาคเหนือ ภาคตะวันออกเฉียงเหนือ	จะมีฝนหรือฝนฟ้าคะนองกระจายในระยะครึ่งแรกของสัปดาห์ ต่อจากนั้นฝนจะลดลง และอุณหภูมิจะสูงขึ้น
ภาคกลาง ภาคตะวันออกรวมทั้งชายฝั่ง	จะมีฝนหรือฝนฟ้าคะนองเป็นแห่ง ๆ ในครึ่งแรกของสัปดาห์ ส่วนในครึ่งหลังอากาศจะร้อนขึ้น
ภาคใต้ฝั่งตะวันออก ภาคใต้ฝั่งตะวันตก	จะมีฝนเป็นแห่ง ๆ ส่วนมากบริเวณเทือกเขาในตอนเย็นและค่ำ
กรุงเทพมหานคร	จะมีฝนหรือฝนฟ้าคะนองเป็นแห่ง ๆ ในระยะครึ่งแรกของสัปดาห์ ต่อจากนั้นฝนจะลดลง และอากาศจะร้อนขึ้น

กรมอุตุนิยมวิทยา

๒๔ เม.ย. ๒๑

Weather outlook for the periods 24 - 30 April 1978
General Situation

The low pressure trough which lies across the northern portion of Northern and Northeastern parts will weaken.

Northern Part: Northeastern Part:	Scattered showers or thundershowers during the first half of the week and hence decreasing in rainfall with increasing in temperature.
Central Part: Eastern Part and Coastal Area:	Widely scattered showers or thundershowers in the first half of the week while hot weather expected during the second half.
Southern Thailand East Coast: Southern Thailand West Coast:	Widely scattered showers mainly along the mountainous area in the late afternoon and evening.
Bangkok Metropolis:	Widely scattered showers or thundershowers during the first half of the week and hence decreasing in rainfall with increasing in temperature.

Meteorological Department
24 April 1978

สรุปลักษณะอากาศทั่วไปในรอบสัปดาห์
ตั้งแต่วันที่ ๑๗ – ๒๓ เมษายน ๒๕๒๑

๑. เกือบตลอดสัปดาห์นี้ร่องความกดอากาศต่ำได้พาดผ่านประเทศไทยตอนบนและลมฝ่ายใต้พัดปกคลุมบริเวณดังกล่าวตลอดสัปดาห์ ลักษณะเช่นนี้ทำให้ประเทศไทยตอนบนมีอุณหภูมิสูงขึ้น และมีฝนกระจายโดยมีฝนตกหนักบางแห่งเกือบตลอดสัปดาห์ทั่วประเทศ

๒. รายงานอุณหภูมิสูงสุดในภาคต่าง ๆ ของประเทศไทยมีดังนี้.–

ภาคเหนือ	๔๒.๖°ซ.ที่ อ.เมือง	จ.ตาก	เมื่อวันที่	๒๓	เม.ย.
ภาคตะวันออกเฉียงเหนือ	๔๐.๐°ซ.ที่ อ.เมือง	จ.นครราชสีมา	"	๒๒	เม.ย.
ภาคกลาง	๔๐.๕°ซ.ที่ อ.เมือง	จ.กาญจนบุรี	"	๒๒	เม.ย.
ภาคตะวันออก	๔๐.๐°ซ.ที่ อ.กบินทร์บุรี	จ.ปราจีนบุรี	"	๒๒	เม.ย.
ภาคใต้	๓๕.๔°ซ.ที่ อ.เมือง	จ.สุราษฎร์ธานี	"	๒๑	เม.ย.

๓. รายงานฝนสูงสุดในภาคต่าง ๆ ของประเทศไทยมีดังนี้.–

ภาคเหนือ	๔๔.๔ มม.ที่ อ.น้ำปาด	จ.อุตรดิตถ์	เมื่อวันที่	๑๗	เม.ย.
ภาคตะวันออกเฉียงเหนือ	๗๔.๕ มม.ที่ อ.โนนสูง	จ.นครราชสีมา	"	๒๐	เม.ย.
ภาคกลาง	๓๕.๗ มม.ที่ อ.อู่ทอง	จ.สุพรรณบุรี	"	๑๗	เม.ย.
ภาคตะวันออก	๕๐.๑ มม.ที่ อ.เขาสมิง	จ.ตราด	"	๑๙	เม.ย.
ภาคใต้	๔๔.๕ มม.ที่ อ.ท่าแซะ	จ.ชุมพร	"	๑๙	เม.ย.

กรมอุตุนิยมวิทยา

๒๔ เม.ย. ๒๑

Weekly Weather Summary

Period 17 - 23 April 1978

1. Throughout most of this week, the low pressure trough lied across Upper Thailand and southerly winds prevailed over this area throughout the week. Consequently increased temperature in Upper Thailand was experienced and widely scattered rainfall with heavy falls occurred over the whole country throughout most of the week.

2. High temperature in various parts of Thailand were as follows:-

Northern Part	42.6°C.at Amphoe Muang	Tak	on	23	Apr.
Northeastern Part	40.0°C.at Amphoe Muang	Nakhon Ratchasima	"	22	Apr.
Central Part	40.5°C.at Amphoe Muang	Kanchanaburi	"	22	Apr.
Eastern Part	40.0°C.at Kabin Buri	Prachin Buri	"	22	Apr.
Southern Part	35.8°C.at Amphoe Muang	Surat Thani	"	21	Apr.

3. Heaviest rainfall in various parts of Thailand were as follows:-

Northern Part	88.4 mm.at Nam Pat	Uttaradit	on	17	Apr.
Northeastern Part	78.5 mm.at Non Sung	Nakhon Ratchasima	"	20	Apr.
Central Part	35.7 mm.at U Thong	Suphan Buri	"	17	Apr.
Eastern Part	50.1 mm.at Khao Saming	Trat	"	19	Apr.
Southern Part	84.5 mm.at Tha Sae	Chumphon	"	19	Apr.

Meteorological Department
24 April 1978

ข่าวอากาศเพื่อการเกษตรประจำสัปดาห์

เมื่อวันที่ 17 – 23 เมษายน 2521 มีลักษณะอากาศซึ่งพอสรุปได้ดังต่อไปนี้ : -

เกือบตลอดสัปดาห์นี้ร่องความกดอากาศต่ำได้พาดผ่านประเทศไทยตอนบนและลมฝ่ายใต้ได้พัดปกคลุมบริเวณดังกล่าวตลอดสัปดาห์ ลักษณะเช่นนี้ทำให้ประเทศไทยตอนบนมีอุณหภูมิสูงขึ้น และมีฝนกระจายโดยมีฝนตกหนักบางแห่งเกือบตลอดสัปดาห์ทั่วประเทศ

ข้อควรทราบ

ในระยะครึ่งแรกของสัปดาห์นี้บริเวณประเทศไทยตอนบนจะมีฝนอยู่ในเกณฑ์กระจายโดยเฉพาะทางภาคเหนือและภาคตะวันออกเฉียงเหนือ ส่วนภาคอื่น ๆ จะมีฝนได้เป็นแห่ง ๆ ส่วนในระยะครึ่งหลังปริมาณฝนจะลดลงเกือบทุกภาค.

กรมอุตุนิยมวิทยา
24 เมษายน 2521

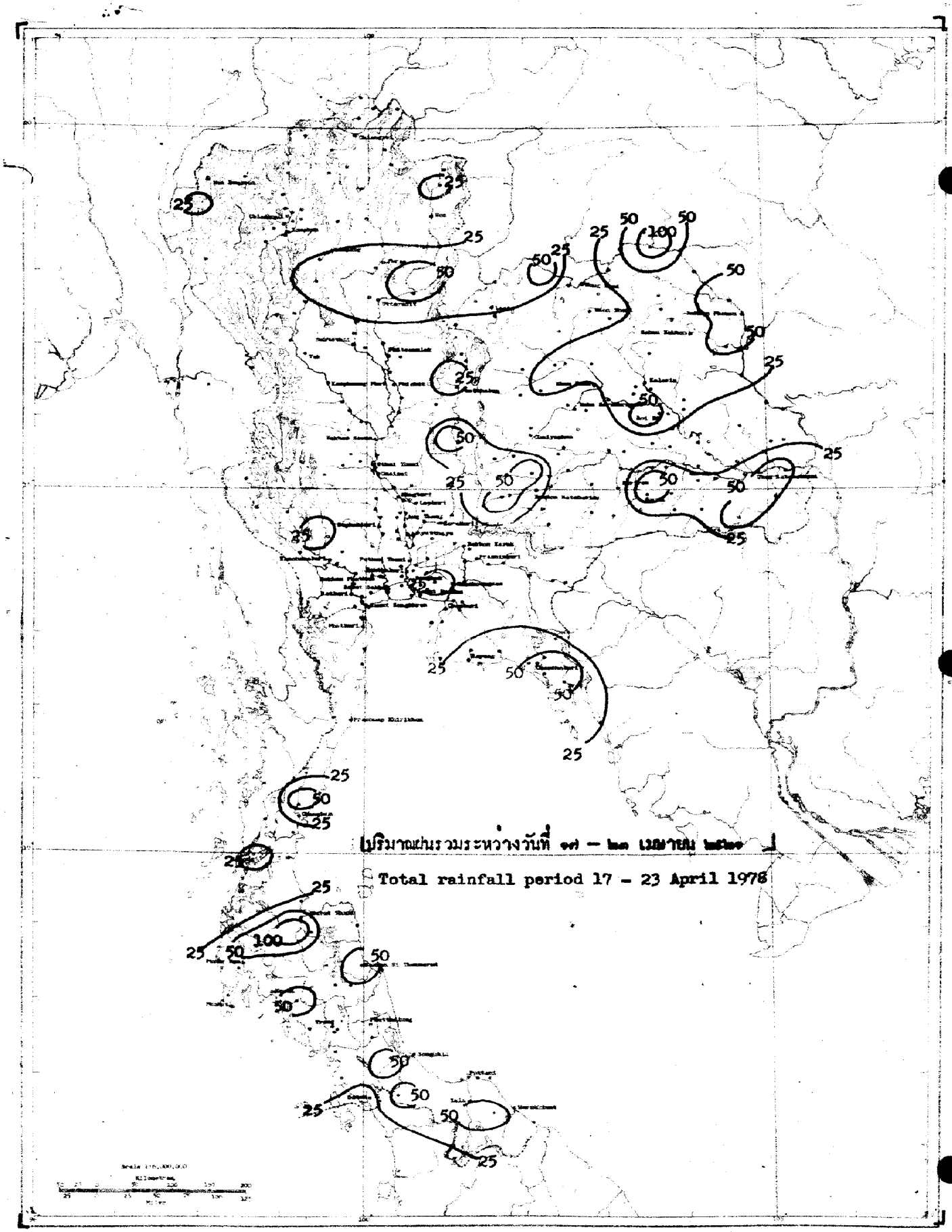
ปริมาณฝนรวมระหว่างวันที่ ๑๗ – ๒๓ เมษายน ๒๕๒๑
Total rainfall period 17 – 23 April 1978

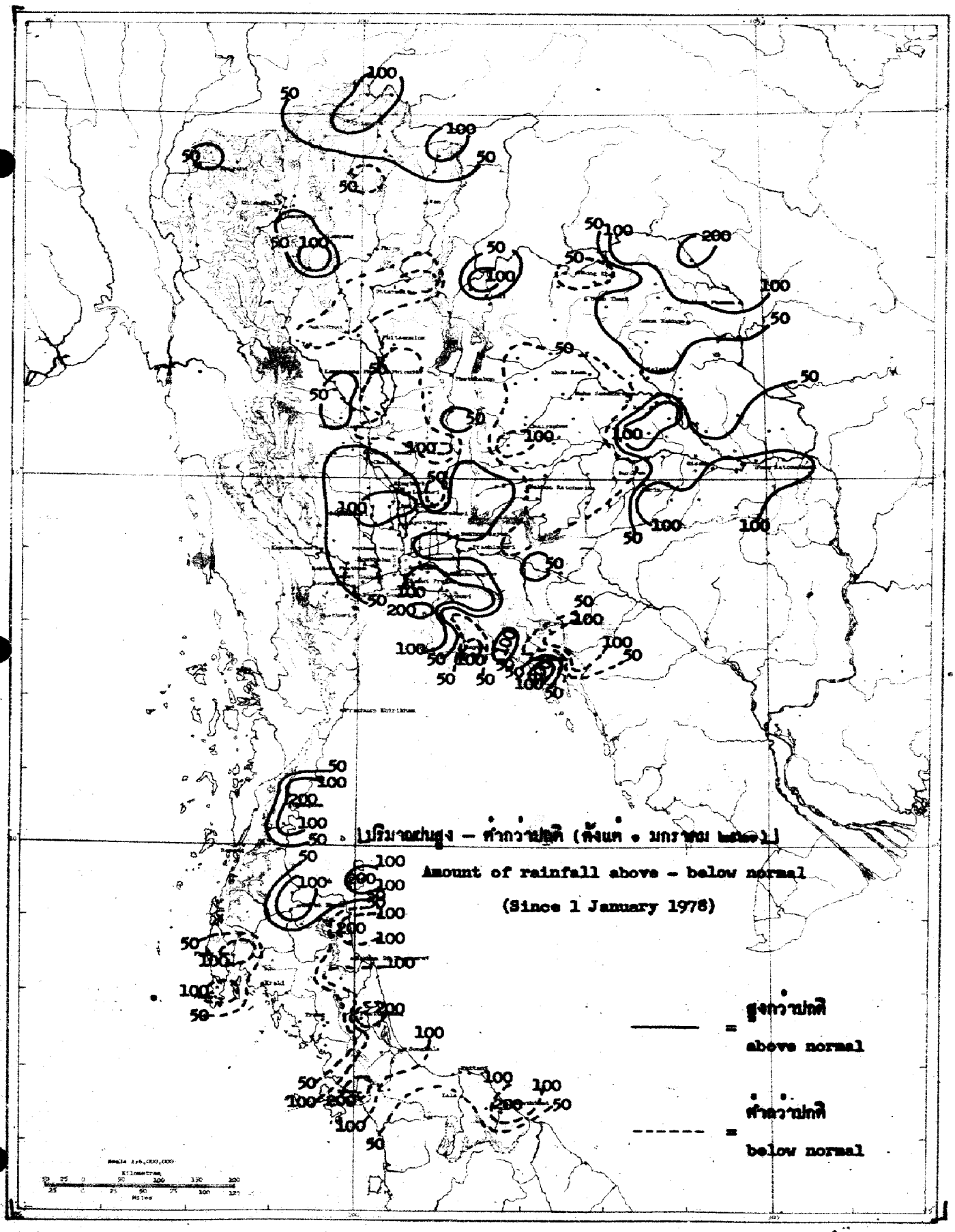
ปริมาณฝนสูง – ต่ำกว่าปกติ (ตั้งแต่ 1 มกราคม 1978)
Amount of rainfall above – below normal
(Since 1 January 1978)
สูงกว่าปกติ
above normal
ต่ำกว่าปกติ
below normal

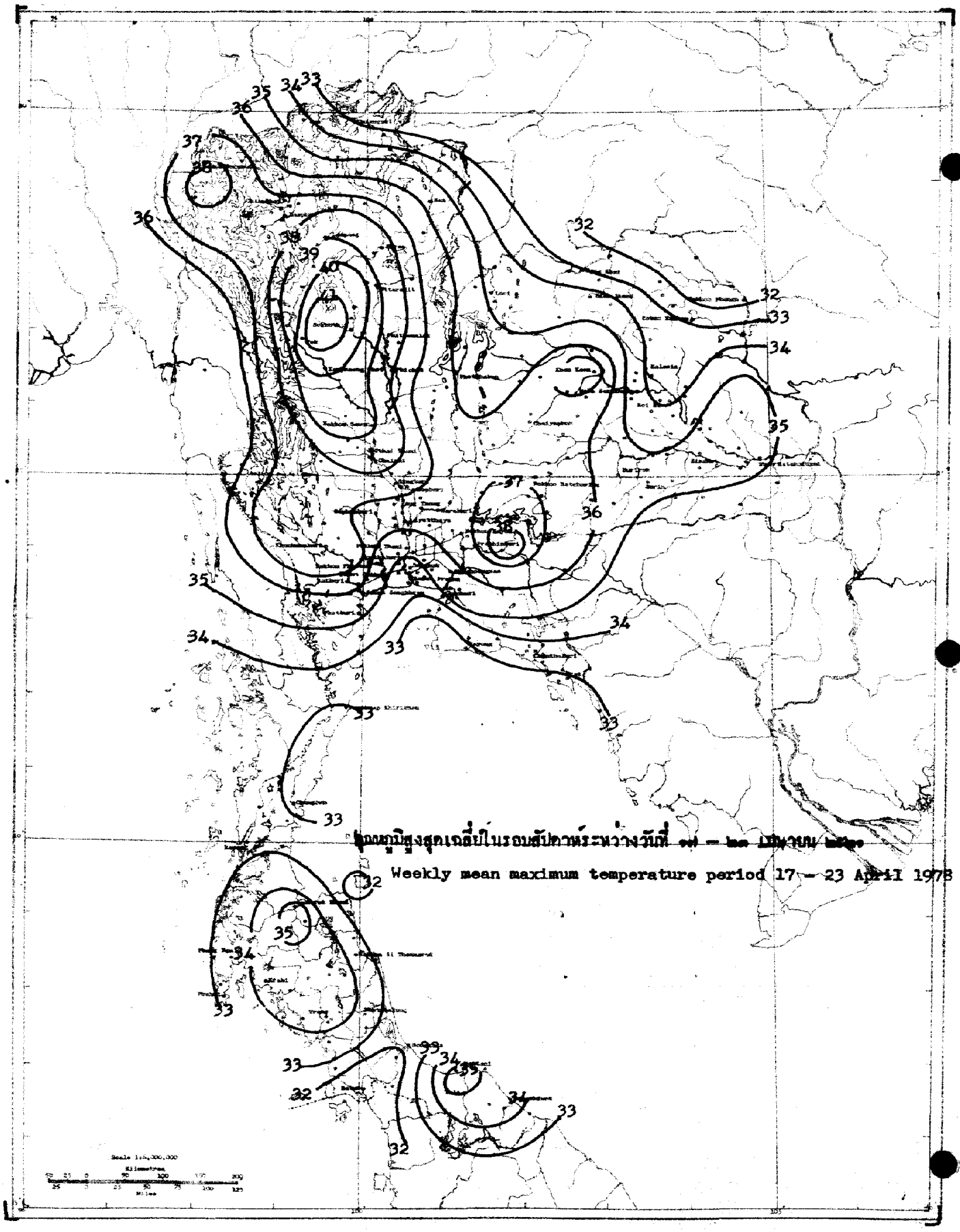

แผนภูมิสูงสุดเฉลี่ยในรอบสัปดาห์ระหว่างวันที่ ๑๗ – ๒๓ เมษายน ๒๕๒๑

Weekly mean maximum temperature period 17 – 23 April 1978

สถานีฝน	Station	วันที่และจำนวนน้ำฝนเป็นมิลลิเมตร Date and amount of rainfall in millimeters เมษายน April 17	18	19	20	21	22	23	ฝนรวม มม. Total rainfall mm.	ฝนรวมตั้งแต่ 1 มกราคม Accumulative rainfall since 1 January ปริมาณ มม. Amount mm.	สูงต่ำกว่าปกติ Above or below Normal
ภาคเหนือ	**NORTHERN PART**										
1 เชียงราย	CHIANG RAI*	10.4	T	T			1.1		11.5	224.9	+132.9
2 แม่สาย	Mae Sai	20.7	T						20.7	136.8	+ 78.6
3 เชียงแสน	Chiang Saen	10.0							10.0	256.6	+166.7
4 เชียงของ	Chiang Khong								0.0	145.5	+ 66.0
5 แม่จัน	Mae Chan	3.7							3.7	118.1	+ 33.4
6 แม่สรวย	Mae Suai								0.0	72.0	- 8.7
7 เทิง	Thoeng	3.5							3.5	137.9	+ 33.2
8 เชียงคำ	Chiang Kham								0.0	82.6	- 18.1
9 เวียงป่าเป้า	Wiang Pa Pao								0.0	74.8	+ 21.8
10 พาน	Phan	9.4							9.4	112.3	+ 82.4
11 แม่ใจ	Mae Chai								0.0	82.8	- 22.3
12 พะเยา	Phayao	24.2							24.2	51.1	+ 9.9
13 จุน	Chun								0.0	44.9	- 77.2
14 แม่ฮ่องสอน	MAE HONG SON*	2.5							2.5	102.9	+ 60.0
15 ปาย	Pai								0.0	47.0	+ 3.1
16 ขุนยวม	Khun Yuam	26.0							26.0	49.9	+ 21.3
17 แม่ลาน้อย	Mae La Noi	10.5							10.5	72.8	
18 แม่สะเรียง	Mae Sariang*	10.8	T						10.8	65.5	+ 25.2
19 เชียงใหม่	CHIANG MAI*	1.4					8.3	0.6	10.3	65.7	+ 7.1
20 ฝาง	Fang								0.0	139.6	+ 71.7
21 แม่อาย	Mae Ai										
22 เชียงดาว	Chiang Dao								0.0	63.2	- 4.0
23 แม่แตง	Mae Taeng								0.0	84.2	+ 44.8
24 แม่ริม	Mae Rim								0.0	45.9	+ 2.7
25 สันทราย	San Sai								0.0	53.3	+ 18.7
26 ดอยสะเก็ด	Doi Saket	0.8							0.8	97.4	+ 47.7
27 สันกำแพง	San Kamphaeng								0.0	24.4	- 5.4
28 ฮางดง	Hang Dong	0.5							0.5	73.9	+ 31.7
29 สารภี	Saraphi	3.2							3.2	40.3	
30 สันป่าตอง	San Pa Tong								0.0	43.9	- 14.9
31 จอมทอง	Chom Thong	1.4							1.4	96.4	+ 37.1
32 ฮอด	Hot	1.8			4.6				6.4	27.9	- 27.0
33 ลำพูน	LAMPHUN								0.0	72.0	+ 44.0
34 ป่าซาง	Pa Sang	2.0							2.0	97.1	+ 55.1
35 ลี้	Li				1.6				1.6	64.2	- 15.5
36 ลำปาง	LAMPANG*						0.2		0.2	42.8	- 27.7
37 งาว	Ngao					9.8			9.8	44.5	- 40.6
38 แจ้ห่ม	Chae Hom								0.0	37.8	- 2.3
39 เกาะคา	Ko Kha						8.3		8.3	43.3	- 29.8
40 สบปราบ	Sop Prap	0.3					36.2		36.3	176.1	+108.8

สถานีฝน	Station	วันที่และจำนวนน้ำฝนเป็นมิลลิเมตร Date and amount of rainfall in millimetres เมษายน April 17	18	19	20	21	22	23	ฝนรวม มม. Total rainfall mm.	ฝนรวมตั้งแต่ 1 มกราคม Accumulative rainfall since 1 January ปริมาณ มม. Amount mm.	สูงต่ำกว่าปกติ Above or below Normal
41 เถิน	Thoen								0.0	29.9	- 24.0
42 แม่พริก	Mae Phrik										
43 แพร่	PHRAE *		T				3.2		3.2	55.9	- 20.6
44 สอง	Song										
45 สูงเม่น	Sung Men					28.4			28.4	102.8	+ 66.9
46 เด่นชัย	Den Chai								0.0	65.2	+ 8.1
47 น่าน	NAN *	1.7	7.9				7.4	T	17.0	117.1	- 9.6
48 ทุ่งช้าง	Thung Chang	22.3							22.3	226.4	+114.3
49 เชียงกลาง	Chiang Klang								0.0	107.0	
50 ท่าวังผา	Tha Wang Pha *	21.1	6.0		27.7	17.1	0.6	1	27.7	167.4	+ 98.1
51 ปัว	Pua	16.1							16.1	138.8	+ 58.7
52 สา	Sa	5.3	1.3		1.1		3.8		11.5	110.8	
53 นาน้อย	Na Noi										
54 อุตรดิตถ์	UTTARADIT *						46.0		46.0	85.0	- 9.9
55 ฟากท่า	Fak Tha	6.9	13.6						20.5	88.6	- 17.5
56 น้ำปาด	Nam Pat	88.4			30.5		7.7		126.6	220.1	-14 2.1
57 สนามบินอุตรดิตถ์	Uttaradit Airport *										
58 ท่าปลา	Tha Pla								0.0	31.4	- 60.5
59 ลับแล	Laplae										
60 ตาก	TAK *								0.0	16.8	- 50.6
61 เขื่อนภูมิพล	Bhumibol Dam *								0;0	31.7	- 1.5
62 บ้านตาก	Ban Tak										
63 แม่ระมาด	Mae Ramat										
64 แม่สอด	Mae Sot *	0.9							0.9	53.7	+ 19.4
65 สุโขทัย	SUKHOTHAI								0.0	14.2	- 52.6
66 ทุ่งเสลี่ยม	Thung Saliam								0.0	7.4	- 69.9
67 สวรรคโลก	Sawankhalok								0.0	15.4	- 39.3
68 กงไกรลาศ	Kong Krailat								0.0	38.0	+ 22.4
69 บ้านด่านลานหอย	Ban Dan Lan Hoi										
70 พิษณุโลก	PHITSANULOK *								0.0	55.2	- 31.8
71 นครไทย	Nakhon Thai										
72 พรหมพิราม	Phrom Phiram								0.0	46.5	- 24.8
73 วังทอง	Wang Thong	8.5							8.5	52.2	- 32.5
74 บางกระทุ่ม	Bang Krathum										
75 กำแพงเพชร	KAMPHAENG PHET								0.0	63.7	+ 5.9
76 พรานกระต่าย	Phan Kratai								0.0	52.1	- 36.5
77 คลองขลุง	Khlong Khlung								0.0	76.5	+ 21.4
78 ขาณุวรลักษบุรี	Khanu Woralaksaburi								0.0	168.0	+ 78.1
79 พิจิตร	PHICHIT	2.2							2.2	2.2	- 84.3
80 สามง่าม	Sam Ngam	13.0							13.0	45.2	- 13.3
81 ตะพานหิน	Taphan Hin	1.5				10.7			1222	34.6	- 36.5

สถานีฝน	Station	วันที่และจำนวนน้ำฝนเป็นมิลลิเมตร Date and amount of rainfall in millimeters เมษายน April 17	18	19	20	21	22	23	ฝนรวม มม. Total rainfall mm.	ฝนรวมตั้งแต่ 1 มกราคม Accumulative rainfall since 1 January ปริมาณ มม. Amount mm.	สูงต่ำกว่าปกติ Above or below Normal
82 บางมูลนาค	Bang Mun Nak										
83 โพทะเล	Pho Thale										
84 เพชรบูรณ์	PHETCHABUN *	35.0							35.0	124.8	- 6.2
85 หล่มเก่า	Lom Kao	10.1							10.1	81.4	- 32.1
86 หล่มสัก	Lom Sak *	24.1							24.1	93.5	- 26.5
87 ชนแดน	Chon Daen								0.0	50.3	- 32.8
88 หนองไผ่	Nong Phai			0.1					0.1	40.1	- 45.5
89 วิเชียรบุรี	Wichian Buri *		24.1		34.1				58.2	291.0	+161.1
ภาคตะวันออกเฉียงเหนือ NORTHEASTERN PART											
1 เลย	LOEI *	17.6	3.0		6.7				27.3	131.6	- 1.0
2 เชียงคาน	Chiang Khan	8.9	8.5						17.4	211.3	+ 89.1
3 ท่าลี่	Tha Li	25.8	1.4						27.2	200.3	+122.6
4 ด่านซ้าย	Dan Sai		5.4			7.8			13.2	149.8	+ 11.2
5 วังสพุง	Wang Saphung	2.9		17.2	1.9				22.0	105.9	- 27.3
6 หนองคาย	NONG KHAI	20.8							20.8	107.7	- 52.4
7 ศรีเชียงใหม่	Si Chiang Mai	71.8	2.0						73.8	192.4	- 78.4
8 ท่าบ่อ	Tha Bo										
9 โพนพิสัย	Phon Phisai	43.0							43.0	255.1	+165.0
10 บึงกาฬ	Bung Kan	71.9				32.4			104.3	257.3	+144.8
11 เซกา	Seka	47.0							47.0	334.4	+284.3
12 อุดรธานี	UDON THANI							0.5	0.5	126.4	+ 9.4
13 เพ็ญ	Phen	46.7							46.7	153.3	+ 77.2
14 กุมภวาปี	Kumphawapi	21.1							21.1	122.3	+ 32.6
15 หนองหาร	Nong Han	1.9	6.5				2.4		10.8	151.6	+ 89.2
16 หนองบัวลำภู	Nong Bua Lam Phu										
17 สกลนคร	SAKON NAKHON *	0.5	21.3		T				21.8	165.6	+ 42.1
18 วานรนิวาส	Wanon Niwat	6.0							6.0	106.5	- 16.1
19 สว่างแดนดิน	Sawang Daen Din	23.2				3,4			26.6	226.3	+100.2
20 พรรณานิคม	Phanna Nikhom		44.0						44.0	217.3	+ 97.2
21 นครพนม	NAKHON PHANOM	T	22.5		T			T	22.5	233.6	+191.6
22 บ้านแพง	Ban Phaeng	54.8	10.4						65.2	336.5	+184.2
23 ท่าอุเทน	Tha Uthen	0.6	33.5						34.1	234.6	+128.3
24 นาแก	Na Kae	34.7	21.2						55.9	209.6	+ 64.6
25 ธาตุพนม	That Phanom	5.5	10.0				10.0		25.5	187.7	+ 56.6
26 มุกดาหาร	Mukdahan *	T	T			34.1	5.3		39.4	162.8	+ 48.1
27 กาฬสินธุ์	KALASIN		35.3						36.3	146.2	+ 53.8
28 ยางตลาด	Yang Talat		2.3						2.3	116.3	+ 3.0
29 สหัสขันธ์	Sahatsakhan								0.0	72.7	- 25.4
30 กุฉินารายณ์	Kuchinarai								0.0	46.6	- 23.5
31 กมลาไสย	Kamalasai	8.5	0.2						8.7	107.0	+ 12.0
32 ร้อยเอ็ด	ROI ET *	T	14.8				36.4		51.2	239.6	+133.7

สถานีฝน	Station	วันที่และจำนวนน้ำฝนเป็นมิลลิเมตร Date and amount of rainfall in millimeters เมษายน April 17	18	19	20	21	22	23	ฝนรวม มม. Total rainfall mm.	ฝนรวมตั้งแต่ 1 มกราคม Accumulative rainfall since 1 January ปริมาณ มม. Amount mm.	สูงต่ำกว่าปกติ Above or below Normal
33 โพนทอง	Phon Thong								0.0	85.0	- 3.7
34 ธวัชบุรี	Thawatchaburi										
35 อาจสามารถ	At Samat										
36 เสลภูมิ	Selaphum										
37 จตุรพักตร์พิมาน	Chaturaphak Phiman								0.0	120.4	+ 37.4
38 เกษตรวิสัย	Kaset Wisai								0.0	214.6	+103.0
39 สุวรรณภูมิ	Suwannaphum										
40 มหาสารคาม	MAHA SARAKHAM		5.4						5.4	122.7	- 5.7
41 เชียงยืน	Chiang Yun								0.0	78.1	- 24.1
42 กันทรวิชัย	Kantharawichai								0.0	111.9	+ 11.0
43 โกสุมพิสัย	Kosum Phisai*		5.4			T			5.4	67.0	- 42.6
44 บรบือ	Borabu								0.0	67.6	- 71.3
45 วาปีปทุม	Wapi Pathum								0.0	38.7	- 29.5
46 พยัคฆภูมิพิสัย	Phayakkhaphum Phisai			2.6					2.6	137.0	+ 25.2
47 ขอนแก่น	KHON KAEN*	1.1	T				5.5		6.6	38.3	- 70.5
48 น้ำพอง	Nam Phong	3.4			38.0				41.4	89.9	+ 11.5
49 ภูเวียง	Phu Wiang		4.5				4.9		9.4	126.1	+ 10.0
50 ชุมแพ	Chum Phae								0.0	50.4	- 52.6
51 มัญจาคีรี	Mancha Khiri			18.0					18.0	72.2	- 17.5
52 ชนบท	Chonnabot		11.5		2.6				14.1	123.9	+ 10.0
53 บ้านไผ่	Ban Phai		2.4				2.1		4.5	119.9	- 17.2
54 พล	Phon								0.0	153.5	+ 29.5
55 หนองสองห้อง	Nong Song Hong								0.0	121.0	+ 37.7
56 ชัยภูมิ	CHAIYAPHUM*	T	2.1						2.1	102.9	- 33.9
57 เกษตรสมบูรณ์	Kaset Sombun		10.0						10.0	13.2	- 78.2
58 ภูเขียว	Phu Khieo		15.2		15.8				31.0	69.3	- 29.6
59 ถอนสวรรค์	Khon Sawan	6.1							6.1	109.0	+ 16.6
60 จัตุรัส	Chatturat								0.0	39.9	-115.7
61 บำเหน็จณรงค์	Bamnet Narong								0.0	30.8	-108.8
62 นครราชสีมา	NAKHON RATCHASIMA*	T	0.1	T		0.2			0.3	90.2	- 46.7
63 บัวใหญ่	Bua Yai										
64 คง	Khong		18.2						18.2	113.2	+ 4.9
65 ด่านขุนทด	Dan Khun Thot	2.2	1.7	3.5					7.4	53.5	- 36.6
66 โนนไทย	Non Thai		3.2						3.2	75.1	- 14.9
67 โนนสูง	Non Sung				78.5	6.8			85.3	157.6	+ 35.8
68 พิมาย	Phimai										
69 สีคิ้ว	Sikhiu		75.4						75.4	172.1	+ 55.7
70 สูงเนิน	Sung Noen		8.0						8.0	96.7	- 50.8
71 ปักธงชัย	Pak Thong Chai								0.0	20.7	- 93.6
72 โชคชัย	Chok Chai*		7.0						7.0	43.4	- 61.9
73 ครบุรี	Khon Buri								0.0	30.1	- 89.9

สถานีฝน	Station	วันที่และจำนวนน้ำฝนเป็นมิลลิเมตร Date and amount of rainfall in millimetres							ฝนรวม มม. Total rainfall mm	ฝนรวมตั้งแต่ 1 มกราคม Accumulative rainfall since 1 January	
		เมษายน April								ปริมาณ มม. Amount mm.	สูงต่ำกว่าปกติ Above or below Normal
		17	18	19	20	21	22	23			
74 บุรีรัมย์	BURI RAM								0.0	9.3	- 83.4
75 พุทไธสง	Phutthaisong								0.0	118.9	+ 9.6
76 สตึก	Satuk	2.1							2.1	140.3	+ 31.3
77 ลำปลายมาศ	Lam Phai Mat						15.2		15.2	132.7	+ 13.1
78 นางรอง	Nang Rong	0.3	21.4						21.7	111.7	+ 0.3
79 สุรินทร์	SURIN	56.8	15.3						72.1	218.4	+115.6
80 รัตนบุรี	Rattanaburi		47.9						47.9	161.1	+ 70.0
81 ท่าตูม	Tha Tum	3.9					T		3.9	125.9	+ 53.2
82 ศีขรภูมิ	Sikhoraphum										
83 ปราสาท	Prasat	2.5	7.6						10.1	178.1	+100.3
84 สังขะ	Sangkha								0.0	48.0	- 30.8
85 ศรีสะเกษ	SI SA KET		7.0						7.0	183.4	+105.8
86 กาบัวไศล	Kasi Salai								0.0	113.0	+ 32.0
87 กันทรารมย์	Kanthararoin								0.0	196.1	+131.9
88 ขุขันธ์	Khukhan		14.1	12.3					26.4	239.8	+170.5
89 ขุนหาญ	Khun Han		70.0						70.0	213.6	+116.5
90 กันทรลักษ์	Kantharalak								0.0	145.8	+ 69.4
91 อุบลราชธานี	UBON RATCHATHANI	0.3	12.6	2.3			42.9		58.1	245.2	+129.6
92 เขมราฐ	Khemarat	3.7	16.8						20.5	176.5	+ 83.6
93 อำนาจเจริญ	Amnat Charoen	2.3							2.3	150.3	+ 52.3
94 ยโสธร	Yasothon								0.0	19.4	- 68.3
95 ตระการพืชผล	Trakan Phutphon		8.2						8.2	138.7	+ 59.4
96 มหาชนะชัย	Maha Chana Chai		0.8						0.8	114.5	+ 17.3
97 เขื่องใน	Khuang Nai								010	155.7	+ 82.4
98 โขงเจียม	Khong Chiam	13.6							13.6	143.4	+ 42.4
99 เดชอุดม	Det Udom		40.6	10.4					51.0	150.1	+ 63.2
100 บุณฑริก	Buntharik		26.5		11.3				37.8	163.6	+ 86.4
ภาคกลาง	CENTRAL PART										
1 นครสวรรค์	NAKHON SAWAN		T						T	86.6	- 32.6
2 บรรพตพิสัย	Banphot Phisai								0.0	5.6	- 72.5
3 ชุมแสง	Chumsaeng								0.0	37.9	- 67.3
4 หนองบัว	Nong Bua										
5 ลาดยาว	Lat Yao								0.0	121.8	+ 52.6
6 ท่าตะโก	Tha Tako								0.0	51.5	- 75.5
7 พยุหคีรี	Phayuha Khiri								0.0	93.4	+ 17.3
8 ตากฟ้า	Takhfi								0.0	90.8	- 0.6
9 อุทัยธานี	UTHAI THANI								0.0	129.9	+ 37.0
10 สว่างอารมณ์	Sawang Arom								0.0	44.8	- 49.7
11 บ้านไร่	Ban Rai	1.5							1.5	137.4	+ 52.5
12 ทัพทัน	Thap than								0.0	113.0	+ 3.7
13 หนองฉาง	Nong Chang	10.0							10.0	100.6	- 6.7

สถานีฝน	Station	วันที่และจำนวนน้ำฝนเป็นมิลลิเมตร Date and amount of rainfall in millimeters							ฝนรวม มม. Total rainfall mm.	ฝนรวมตั้งแต่ 1 มกราคม Accumulative rainfall since 1 January	
		เมษายน April								ปริมาณ มม. Amount mm.	สูงต่ำกว่าปกติ Above or below Normal
		17	18	19	20	21	22	23			
14 หนองขาหย่าง	Nong Khayang								0.0	170.7	+ 80.6
15 ชัยนาท	CHAI NAT								0.0	145.7	+ 71.1
16 มโนรมย์	Manorom								0.0	136.4	+ 43.7
17 วัดสิงห์	Wat Sing								0.0	95.9	- 17.3
18 หันคา	Hankha								0.0	99.3	+ 22.3
19 สิงห์บุรี	SING BURI								0.0	130.1	+ 51.6
20 อินทร์บุรี	In Buri								0.0	49.8	- 45.4
21 บางระจัน	Bang Rachan								0.0	189.3	+ 90.1
22 พรหมบุรี	Phrom Buri										
23 ลพบุรี	LOP BURI*					0.6		T	0.6	112.3	- 26.1
24 บ้านหมี่	Ban Mi								0.0	52.1	- 55.1
25 บัวชุม	Bua Chum*	T							T	118.7	- 53.3
26 ชัยบาดาล	Chai Badan								0.0	199.4	+ 72.2
27 พัฒนานิคม	Phatthana Nikhom								0.0	38.8	-110.7
28 โคกสำโรง	Khok Samrong								0.0	40.4	- 49.2
29 ท่าวุ้ง	Tha Wung								0.0	80.6	- 14.1
30 สุพรรณบุรี	SUPHAN BURI*		2.7						2.7	246.6	+141.0
31 เดิมบางนางบวช	Doembang Nangbuat								0.0	77.7	- 20.8
32 สามชุก	Sam Chuk								0.0	150.4	+ 67.6
33 ดอนเจดีย์	Don Chedi										
34 ศรีประจันต์	Si Phrachan										
35 อู่ทอง	U Thong	35.7							35.7	97.1	+ 11.8
36 บางปลาม้า	Bang Pa Ma		20.5						20.5	126.5	+ 63.6
37 สองพี่น้อง	Song Phi Nong		1.2						1.2	64.3	+ 8.1
38 อ่างทอง	ANG THONG								0.0	144.1	+ 38.1
39 โพธิ์ทอง	Pho Thong								0.0	173.8	+ 78.5
40 ไชโย	Chaiyo								0.0	193.8	+123.5
41 วิเศษชัยชาญ	Wiset Chai Chan								0.0	120.3	+ 9.4
42 ป่าโมก	Pa Mok								0.0	83.3	+ 2.0
43 สระบุรี	SARABURI								0.0	143.8	+ 40.9
44 พระพุทธบาท	Phra Phutthabat								0.0	75.0	
45 บ้านหมอ	Ban Mo								0.0	159.3	+ 92.2
46 เสาไห้	Sao Hai					16.4			16.4	221.2	+ 94.0
47 แก่งคอย	Kaeng Khio								0.0	146.2	+ 81.1
48 หนองแค	Nong Khae								0.0	108.2	- 13.4
49 พระนครศรีอยุธยา	PHRA NAKHON SI AYUTTHAYA								0.0	39.6	- 25.4
50 ท่าเรือ	Tha Rua								0.0	83.6	- 29.0
51 ผักไห่	Phak Hai								0.0	100.0	+ 20.0
52 บางบาล	Bang Ban								0.0	104.0	+ 20.7
53 เสนา	Sena								0.0	128.8	+ 52.9
54 บางไทร	Bang Sai								0.0	103.3	+ 19.2

สถานีฝน	Station	วันที่และจำนวนน้ำฝนเป็นมิลลิเมตร Date and amount of rainfall in millimeters							ฝนรวม มม. Total rainfall mm.	ฝนรวมตั้งแต่ 1 มกราคม Accumulative rainfall since 1 January	
		เมษายน April								ปริมาณ มม. Amount mm.	สูงต่ำกว่าปกติ Above or below Normal.
		17	18	19	20	21	22	23			
55 บางปะอิน	Bang Pa-in								0.0	65.8	- 8.1
56 **ปทุมธานี**	**PATHUM THANI**								0.0	81.8	- 18.7
57 หนองเสือ	Nong Sua								0.0	56.6	- 71.4
58 ธัญบุรี	Thanyaburi			8.1					8.1	42.6	- 64.4
59 รังสิต	Rangsit								0.0	24.0	- 82.3
60 ลำลูกกา	Lam Luk Ka								0.0	96.7	+ 2.3
61 **นนทบุรี**	**NONTHABURI**										
62 บางบัวทอง	Bang Bua Thong								0.0	100.5	+ 14.2
63 **ธนบุรี**	**THON BURI**										
64 ตลิ่งชัน	Taling Chan										
65 บางขุนเทียน	Bang Khun Thian										
66 ราษฎร์บูรณะ	Rat Burana										
67 **กรุงเทพมหานคร**	**BANGKOK METROPOLIS**		T	T				9.9	9.9	140.8	+ 30.3
68 สนามบินดอนเมือง	Don Muang Airport*							2.5	2.5	127.2	+ 21.4
69 บางเขน	Bang Khen			1.0					1.0	131.1	+ 23.6
70 มีนบุรี	Min Buri							6.2	6.2		
71 ลาดกระบัง	Lat Krabang								0.0	80.5	- 20.4
72 ศูนย์วิจัยบางนา	Bangk Na*								0.0	157.2	
73 **กาญจนบุรี**	**KANCHANABURI***			6.0			T		6.0	109.9	+ 11.6
74 สังขละบุรี	Sangkhla Buri										
75 เหมืองปิล็อก	Pilok										
76 ทองผาภูมิ	Thong Pha Phum*					T	T		T	78.5	- 30.3
77 ศรีสวัสดิ์	Si Sawat										
78 ไทรโยค	Sai Yok										
79 พนมทวน	Phanom Thuan		18.6						18.6	129.7	+ 82.0
80 ท่าม่วง	Tha Muang								0.0	94.5	+ 36.8
81 **นครปฐม**	**NAKHON PATHOM**								0.0	70.8	- 10.8
82 บางเลน	Bang Len										
83 นครชัยศรี	Nakhon Chaisi								0.0	53.8	- 8.0
84 **ราชบุรี**	**RATCHABURI**								0.0	7,8	- 30.4
85 บ้านโป่ง	Ban Pong								0.0	86.6	+ 30.5
86 โพธาราม	Photharam								0.0	132.2	+ 65.6
87 ดำเนินสะดวก	Damnoen Saduak										
88 ปากท่อ	Pak Tho								0.0	63.8	+ 33.4
89 **สมุทรสงคราม**	**SAMUT SONGKHRAM**								0.0	134.0	+ 86.6
90 บางคนที	Bang Khonthi								0.0	39.3	- 12.4
91 อัมพวา	Amphawa								0.0	56.0	- 1.0
92 **สมุทรสาคร**	**SAMUT SAKHON**								0.0	110.5	- 0.6
93 กระทุ่มแบน	Kratum Baen								0.0	166.8	+ 93.5
94 **สมุทรปราการ**	**SAMUT PRAKAN**								0.0	268.5	+132.2
95 บางพลี	Bang Phli	30.1							30.1	217.9	+ 91.6

สถานีฝน	Station	วันที่และจำนวนน้ำฝนเป็นมิลลิเมตร Date and amount of rainfall in millimeters							ฝนรวม มม. Total rainfall mm.	ฝนรวมตั้งแต่ 1 มกราคม Accumulative rainfall since 1 January	
		เมษายน April								ปริมาณ มม. Amount mm.	สูงต่ำกว่าปกติ Above or below Normal
		17	18	19	20	21	22	23			
ภาคตะวันออก	**EASTERN PART**										
1 นครนายก	NAKHON NAYOK		3.0				4.6		7.6	168.6	+ 63.5
2 บ้านนา	Ban Na								0.0	110.0	- 18.5
3 ปากพลี	Pak Phli								0.0	141.1	+ 46.0
4 องครักษ์	Ongkharak								0.0	140.1	+ 12.6
5 ปราจีนบุรี	PRACHIN BURI *		T				8.8		8.8	203.3	+ 9.3
6 ประจันตคาม	Prachantakham								0.0	76.5	- 58.9
7 บ้านสร้าง	Ban Sang	20.0							20.0	188.5	+ 49.7
8 ศรีมหาโพธิ	Si Maha Phot								0.0	133.6	- 17.8
9 กบินทร์บุรี	Kabin Buri*						19.3		19.3	164.0	+ 82.9
10 สระแก้ว	Sa Kaeo										
11 วัฒนานคร	Watthana Nakhon			16.5					16.5	133.9	- 0.1
12 อรัญประเทศ	Aranyaprathet *	2.7	21.3	0.2					24.2	122.4	- 31.6
13 ฉะเชิงเทรา	CHACHOENGSAO								0.0	158.9	+ 63.4
14 บ้านโพธิ์	Ban Pho								0.0	148.8	+ 34.8
15 ชลบุรี	CHON BURI *	T			3.2		0.5		3.7	243.7	+117.7
16 พานทอง	Phan Thong	18.6							18.6	266.3	+160.9
17 บ้านบึง	Ban Bung	2.3							2.3	70.5	- 85.8
18 เกาะสีชัง	Ko Sichang *		0.5						0.5	335.8	+248.2
19 ศรีราชา	Si Racha								0.0	123.9	+ 5.8
20 สัตหีบ	Sattahip *	1.4							1.4	314.7	+107.3
21 ระยอง	RAYONG								0.0	32.1	-147.1
22 บ้านค่าย	Ban Khai	2.7		40.0					42.7	221.5	+ 81.7
23 แกลง	Klaeng	3.6		0.6	35.7				39.9	312.7	+141.1
24 จันทบุรี	CHANTHABURI *	10.2		8.5					18.7	203.7	= 9.7
25 ท่าใหม่	Tha Mai	1.4							1.4	112.0	- 71.1
26 มะขาม	Makham			39.6			8.6		48.2	48.2	-109.5
27 ตราด	TRAT	0.4							0.4	194.2	-121.9
28 เขาสมิง	Khao Saming		5.5	50.1	27.5				83.1	410.9	+221.1
29 แหลมงอบ	Laem Ngop	2.5	1.0						3.5	126.8	
30 คลองใหญ่	Khlong Yai *		3.4		12.1		28.4	0.4	44.3	338.3	- 0.4
ภาคใต้	**SOUTHERN PART**										
1 เพชรบุรี	PHETCHABURI	0.2							0.2	80.8	+ 37.4
2 บ้านแหลม	Ban Laem										
3 บ้านลาด	Ban Lat								0.0	71.8	+ 13.3
4 ท่ายาง	Tha Yang								0.0	57.5	+ 22.8
5 ชะอำ	Cha-am								0.0	48.1	- 6.4
6 ประจวบคีรีขันธ์	PRACHUAP KHIRI KHAN *	2.7	0.3						3.0	321.8	+115.5
7 หัวหิน	Hua Hin *								0.0	120.4	+ 25.6
8 ปราณบุรี	Pran Buri										
9 ชุมพร	CHUMPHON*	11.6	0.7						12.3	532.3	+221.9

สถานีฝน	Station	วันที่และจำนวนน้ำฝนเป็นมิลลิเมตร Date and amount of rainfall in millimeters							ฝนรวม มม. Total rainfall mm.	ฝนรวมตั้งแต่ 1 มกราคม Accumulative rainfall since 1 January	
		เมษายน April								ปริมาณ มม. Amount mm.	สูงต่ำกว่าปกติ Above or below Normal
		17	18	19	20	21	22	23			
10 ท่าแซะ	Tha Sae	6.3	1.7	84.5					92.5	521.0	+256.1
11 สวี	Sawi	1.1							1.1	398.9	+120.6
12 หลังสวน	Lang Suan								0.0	246.0	+ 7.8
13 สุราษฎร์ธานี	SURAT THANI*	T	1.5	32.8	4.2		3.9		42.4	162.7	- 11.1
14 ไชยา	Chaiya						5.2		5.2	205.6	+108.1
15 เกาะสมุย	Ko Samui*		8.4						8.4	416.0	+266.4
16 พุนพิน	Phunphin	3.2	31.6	10.7			73.1		118.6	234.9	+107.8
17 ท่าฉาง	Tha Chang		2.8						2.8	182.2	- 33.1
18 กาญจนดิษฐ์	Kanchanadit										
19 บ้านนาสาร	Ban Na San										
20 นครศรีธรรมราช	NAKHON SI THAMMARAT*	37.5	18.3	13.2	5.6				74.6	324.2	- 51.8
21 สิชล	Sichon								0.0	60.6	-266.4
22 ท่าศาลา	Tha Sala	10.0							10.0	162.6	-100.3
23 ฉวาง	Chawang								0.0	114.6	- 60.8
24 ทุ่งสง	Thung Song			18.0	30.0				48.0	103.5	-106.0
25 ร่อนพิบูลย์	Ron Phibun		1.5		24.0				25.5	129.5	-172.0
26 ปากพนัง	Pak Phanang										
27 พัทลุง	PHATTHALUNG								0.0	125.2	-277.1
28 ควนขนุน	Khuan Khanun	29.4							29.4	285.6	
29 ปากพยูน	Pak Phayun								0.0	22.6	
30 เขาชัยสน	Khao Chaison	18.8							18.8	89.8	
31 สงขลา	SONGKHLA*								0.0	107.7	-157.6
32 รัตภูมิ	Rattaphum	6.1		20.6	34.2				60.9	160.6	-104.7
33 หาดใหญ่	Hat Yai	5.4	3.3	0.5	14.1				23.3	60.7	
34 สะเดา	Sadao	53.4	4.6						58.0	129.7	
35 ปัตตานี	PATTANI*		6.0	T					6.0	70.6	- 67.3
36 หนองจิก	Nong Chik										
37 ยะหริ่ง	Yaring								0.0	17.6	
38 มายอ	Mayo		5.4	27.0					32.4	100.3	
39 โคกโพธิ์	Khok Pho								0.0	120.5	
40 ปะนาเระ	Panare	45.2	38.9						84.1	145.4	
41 ยะลา	YALA	50.1							50.1	201.7	
42 ยะหา	Yaha	5.6		10.3					15.9	121.7	
43 รามัน	Raman		1.8						1.8	187.8	
44 บันนังสตา	Bannang Satar	29.5			17.0				46.5	140.0	
45 เบตง	Betong			10.5	9.6				20.1	229.9	
46 นราธิวาส	NARATHIWAT*								0.0	136.4	-294.6
47 ยี่งอ	Yi-ngo								0.0	145.6	
48 ระแงะ	Rangae								0.0	8.3	
49 ตากใบ	Tak Bai										
50 สุไหงโกลก	Sungai Kolok								0.0	97.3	

สถานีฝน	Station	วันที่และจำนวนน้ำฝนเป็นมิลลิเมตร Date and amount of rainfall in millimetre เมษายน April 17	18	19	20	21	22	23	ฝนรวม มม. Total rainfall mm.	ฝนรวมตั้งแต่ 1 มกราคม Accumulative rainfall since 1 January ปริมาณ มม. Amount mm.	สูงต่ำกว่าปกติ Above or below Normal
51 ระนอง	RANONG	T	5.2	29.6	11.8		1.0	0.6	48.2	158.2	- 20.0
52 กระบุรี	Kra Buri	14.2			4.9				19.1	19.1	
53 พังงา	PHANGNGA								0.0	218.2	-177.0
54 คะกั่วป่า	Takua Pa	8.5	0.9	8.6			0.4		18.4	301.3	
55 กะปง	Kapong	21.1		4.8	36.7	8.8			71.4	497.2	
56 ท้ายเหมือง	Thai Muang	2.1	12.6						14.7	327.0	
57 คะกั่วทุ่ง	Takua Thung	8.5	21.8	2.0					32.3	289.9	
58 ทับปุด	Thap Put								0.0	212.4	
59 ภูเก็ต	PHUKET*	6.2	0.2	9.4	T	T			15.8	63.4	-133.2
60 สนามบินภูเก็ต	Phuket Airport*	6.8		0.6		3.2			10.6	200.4	- 24.7
61 กระบี่	KRABI		2.0			0.1	5.8		7.9	191.3	
62 อ่าวลึก	Ao Luk								0.0	237.0	
63 คลองท่อม	Khlong Tom	0.8	36.9				16.5		54.2	184.2	
64 ตรัง	TRANG	19.8	2.8	13.0	3.0	0.5			39.1	269.4	+ 22.9
65 สนามบินตรัง	Trang Airport*										
66 สิเกา	Sikao			27.4					27.4	122.1	
67 ย่านตาขาว	Yan Ta Khao	3.7	20.7	22.0					46.4	169.4	
68 ปะเหลียน	Palian	30.4		11.8	0.4				42.6	91.0	
69 สตูล	SATUN	T	0.3	T	1.2	0.2	14.0		15.7	141.2	-196.8
70 ทุ่งหว้า	Thung Wa			15.0					15.0	206.0	

สถานีฝน	Station	วันที่และจำนวนน้ำฝนเป็นมิลลิเมตร Date and amount of rainfall in millimeters							ฝนรวม มม. Total rainfall mm.	ฝนรวมตั้งแต่ 1 มกราคม Accumulative rainfall since 1 January	
		เมษายน April								ปริมาณ มม. Amount mm.	สูงต่ำกว่าปกติ Above or below Normal
		17	18	19	20	21	22	23			
กรุงเทพมหานคร	**BANGKOK METROPOLIS**										
1 สถานีเครื่องรับส่งวิทยุนนทบุรี	Overseas Radio Receiving Station							T	T	107.8	
2 ร.ร. การช่างนนทบุรี	Nonthaburi Trade School								0.0	11.6	
3 พลังงานปรมาณูแห่งชาติ	Atomic Energy For Peace								0.0	56.5	
4 กองกำกับการรถวิทยุฯ	MMP. Sub Division Car Center								0.0	144.8	
5 วิทยาลัยครูจันทรเกษม	Chankasem College Education			T				5.5	5.5	39.2	
6 การไฟฟ้าฝ่ายผลิต	Electrical Supply Authority								0.0	86.5	
7 ศูนย์ฝึกการบินพลเรือน	Civil Aviation Training Center								0.0	6.5	
8 ร.ร. โยธินบูรณะ	Yothin Burana School								0.0	10.5	
9 สถานีรถไฟบางบำหรุ	Bang Bamru Railway Station										
10 ร.ร. พาณิชยการสยาม	Siam Commercial School								0.0	72.0	
11 ร.ร. การประชาสัมพันธ์	Public Relation School								0.0	93.9	
12 ร.ร. สามเสนนอก	Sam Sen Nok School			T					T	79.8	
13 มหาวิทยาลัยรามคำแหง	Ramkhamhaeng University			0.5					0.5	96.7	
14 ร.ร. ศรีอุดัย	Sri Udai School								0.0	153.7	
15 ร.ร. จิตรลดา	Chitlada School								0.0	45.0	
16 เขตบางกะปิ	Bangkapi Boundary										
17 เขตหนองจอก	Nong Chok Boundary								0.0	20.4	
18 กระทรวงศึกษาธิการ	Ministry of Education								0.0	36.8	
19 ร.ร. ช่างกลวิทยา	Changkol Vitthaya School			5.7				0.7	6.4	42.5	
20 ร. 1 พัน 2 ร.ม.	Second Infantry Battalion										
21 บ้านมนังคศิลา	Ban Manangkha Sila							4.2	4.2	108.7	
22 ร.ร. โสธิตสโมสร	Kosit Samosorn School								0.0	128.7	
23 ประตูน้ำปทุมวัน	Pathumvan Irr.							T	T	82.5	
24 ร.ร. เฉลิมศาสน์ศึกษา	Chaloemsart Suksa School								0.0	56.0	
25 วิทยาลัยเพาะช่าง	Poh Chang College								0.0	24.2	
26 ร.ร. มาแตร์เดอี	Mater Dei School								0.0	46.2	
27 สถานีจ่ายไฟฟ้าบางกะปิ	Sup Center of Electrial Supply-Bangkapi								0.0	52.9	
28 วิทยาลัยพาณิชการธนบุรี	Thonburi Commercial College								0.0	30.8	
29 วิทยาลัยครูบ้านสมเด็จ	Bansomdet Teacher College							T	T		
30 เขตคลองสาน	Khlong San Boundary										
31 ร.ร. เตรียมทหาร	Armed Force Academy Preparatory-School								0.0	87.0	
32 ร.ร. กรุงเทพคริสเตียน	Bangkok Christian College								0.0	50.2	
33 ร.ร. ศรีวิกรม์	Srivikorn School										
34 ประตูน้ำพระโขนง	Prakhanong Irr.								0.0	128.2	
35 ร.ร. สมชิตศึกษา	Somchit Suksa School										
36 ร.ร. ยานนาวาวิทยาคม	Yannawa Vitthayakhom School								0.0	85.1	
37 ร.ร. พระโขนง	Prakhanong School										
38 ร.ร. ช่องนนทรี	Chong Nonthri School								0.0	127.9	

อุณหภูมิสูงสุดและต่ำสุดประจำวันที่ ๑๗ – ๒๓ เมษายน ๒๕๒๑

Daily Max. and Min. Temperature 17 – 23 April 1978

สถานี	Station	อุณหภูมิสูงสุดและต่ำสุดเป็นองศา ซ. Max. and Min. Temperature in degree C.							เฉลี่ยสูงสุด ต่ำสุด Average Max. Min.	เฉลี่ยในสัปดาห์ Weekly Mean	ค่าปกติประจำเดือน Monthly Normal
		17	18	19	20	21	22	23			
ภาคเหนือ	**NORTHERN PART**										
1 เชียงราย	CHIANG RAI	28.4 20.3	27.5 18.8	33.7 19.0	35.7 22.5	36.4 21.2	36.8 22.4	35.2 22.7	33.4 21.0	27.2	27.2
2 แม่ฮ่องสอน	MAE HONG SON	35.3 26.2	35.2 21.7	37.5 22.7	37.6 22.6	40.0 23.0	40.0 24.2	37.5 25.0	37.6 23.6	30.6	29.7
3 เชียงใหม่	CHIANG MAI	35.5 22.5	35.2 21.6	36.4 22.5	36.5 23.3	38.3 23.4	39.0 24.6	37.5 24.9	36.9 23.3	30.1	28.6
4 น่าน	NAN	36.0 21.2	32.2 22.1	36.4 22.7	37.1 23.2	37.2 24.6	37.5 24.3	34.9 22.8	36.0 23.0	29.5	29.1
5 ท่าวังผา	Tha Wang Pha	34.3 21.2	29.7 21.5	34.0 22.0	35.5 22.4	36.3 22.9	36.6 23.8	34.8 23.1	34.5 22.4	28.5	
6 ลำปาง	LAMPANG	37.9 22.2	37.3 21.9	38.8 22.7	39.6 22.5	39.5 24.2	40.7 24.3	39.7 24.7	39.1 23.2	31.2	29.5
7 แม่สะเรียง	Mae Sariang	35.8 23.9	34.8 20.4	35.6 22.0	37.3 23.4	39.1 22.9	39.6 24.3	38.2 25.6	37.2 23.2	30.2	29.9
8 แพร่	PHRAE	37.5 23.3	37.1 22.7	37.9 23.5	38.6 24.9	39.5 26.7	39.9 25.0	36.2 23.5	38.4 24.2	31.3	30.1
9 อุตรดิตถ์	UTTARADIT	39.4 23.3	38.9 24.4	39.0 24.4	40.1 24.7	41.0 27.0	41.7 26.9	37.2 23.0	39.6 24.8	32.2	31.0
10 ตาก	TAK	38.6 27.9	39.0 26.9	39.0 28.1	40.5 26.0	42.2 28.4	41.7 29.3	42.6 25.8	40.5 27.6	34.2	31.9
11 เขื่อนภูมิพล	Bhumibol Dam	::	::	::	::	::	::	::	::		
12 พิษณุโลก	PHITSANULOK	37.6 23.8	37.0 24.6	37.4 26.4	38.7 27.3	38.8 27.3	39.2 27.7	39.1 27.7	38.3 26.4	32.4	30.8
13 แม่สอด	Mae Sot	34.2 22.7	34.7 23.0	34.3 23.7	36.8 23.0	37.2 24.2	38.5 22.9	36.8 24.7	36.1 23.5	29.6	29.9
14 เพชรบูรณ์	PHETCHABUN	36.6 24.4	34.3 21.6	35.5 24.1	37.2 25.1	37.8 25.4	37.8 24.9	36.5 25.7	36.5 24.5	30.5	30.1
15 หล่มสัก	Lom Sak	36.0 24.3	33.9 21.1	35.9 24.1	.. 24.5	37.2 24.5	37.1 24.3	24.6	36.0 23.9	30.0	
16 วิเชียรบุรี	Wichian Buri	35.9 23.0	36.4 23.9	35.3 21.5	36.9 23.0	36.0 22.0	36.5 22.4	35.8 24.2	36.1 22.9	29.5	
ภาคตะวันออกเฉียงเหนือ	**NORTHEASTERN PART**										
1 หนองคาย	NONG KHAI	32.4 23.7	30.4 21.0	33.3 23.2	36.3 24.6	37.6 26.6	37.8 25.8	33.3 25.5	34.4 24.4	29.4	28.7
2 เลย	LOEI	34.1 21.3	32.3 20.3	35.3 21.8	36.0 22.4	35.6 22.9	35.2 23.8	33.5 23.6	34.6 22.3	28.5	28.4
3 อุดรธานี	UDON THANI	32.2 24.0	31.0 24.2	33.3 23.5	35.5 24.8	37.8 26.8	33.5 26.9	34.9 26.7	34.0 25.3	29.7	29.6
4 สกลนคร	SAKON NAKHON	29.0 20.3	27.7 22.9	33.0 22.2	34.3 25.2	36.2 25.8	35.9 25.6	32.4 25.1	32.6 23.9	28.3	29.1
5 นครพนม	NAKHON PHANOM	29.8 19.6	27.6 21.8	33.6 21.6	34.0 23.0	35.6 24.9	35.7 24.7	30.7 24.7	32.4 22.9	27.7	28.9
6 มุกดาหาร	Mukdahan	33.7 23.7	31.9 24.4	34.7 22.5	36.7 24.7	37.8 25.7	36.6 25.0	31.9 24.3	34.7 24.3	29.5	29.4
7 ขอนแก่น	KHON KAEN	34.4 23.2	35.2 24.1	35.8 23.9	37.4 24.6	39.4 27.2	38.5 26.2	36.1 25.7	36.8 25.0	30.9	30.1
8 โกสุมพิสัย	Kosum Phisai	32.7 23.4	33.3 23.5	35.0 22.7	36.4 24.7	38.1 25.6	37.9 25.3	24.9	35.6 24.3	30.0	
9 ร้อยเอ็ด	ROI ET	33.4 23.3	33.4 24.0	33.7 22.7	35.4 25.0	36.8 25.8	37.1 26.4	29.4 22.6	34.2 24.3	29.3	29.8
10 ชัยภูมิ	CHAIYAPHUM	33.3 24.3	33.7 24.2	35.7 23.7	37.3 24.3	38.3 26.0	38.8 25.5	35.6 26.6	36.1 24.9	30.5	29.7
11 อุบลราชธานี	UBON RATCHATHANI	34.0 23.9	33.0 24.2	34.6 22.1	35.5 24.5	36.6 26.1	37.1 26.4	33.4 22.8	34.9 24.3	29.6	29.8
12 สุรินทร์	SURIN	35.8 23.8	32.7 22.3	34.3 23.1	35.6 24.3	37.3 25.3	37.3 26.4	28.3 24.3	34.5 24.2	29.4	29.7
13 ท่าตูม	Tha Tum	35.1 23.8	33.9 24.5	34.8 23.6	36.1 24.9	37.4 26.0	36.8 26.7	28.9 25.0	34.7 24.9	29.8	
14 นางรอง	Nang Rong	35.4 23.4	33.7 24.2	33.8 22.7	36.2 24.0	37.1 25.2	36.2 25.8	25.3	35.7 24.4	30.1	

สถานี	Station	อุณหภูมิสูงสุดและต่ำสุดเป็นองศา ซ. Max. and Min. Temperature in °C. 17	18	19	20	21	22	23	เฉลี่ยสูงสุดต่ำสุด Average Max. Min.	เฉลี่ยในสัปดาห์ Weekly Mean	ค่าปกติประจำเดือน Monthly Normal
15 นครราชสีมา	NAKHON RATCHASIMA	35.4 23.1	35.1 23.4	36.5 22.7	38.5 24.0	38.4 24.4	40.0 24.4	35.9 26.0	37.1 24.0	30.6	29.8
16 ชัยภูมิ	Chok Chai	35.2 23.7	35.1 23.7	35.9 22.8	35.5 23.7	36.8 24.5	37.7 25.3	25.4	36.0 24.2	30.1	
ภาคกลาง	**CENTRAL PART**										
1 นครสวรรค์	NAKHON SAWAN	37.7 24.6	38.6 26.3	39.6 26.3	39.9 27.7	40.1 27.8	40.3 27.8	39.6 28.0	39.4 26.9	33.2	31.3
2 ลพบุรี	LOP BURI	36.5 23.5	37.0 24.5	37.7 24.5	38.0 25.0	37.0 26.0	38.0 26.0	36.9 26.2	37.3 25.1	31.2	30.6
3 สุพรรณบุรี	SUPHAN BURI	34.8 23.0	36.8 24.4	35.7 23.7	36.2 25.4	36.7 25.1	37.6 25.4	36.3 25.8	36.3 24.7	30.5	31.2
4 กาญจนบุรี	KANCHANABURI	38.3 24.4	38.7 26.0	39.2 26.4	38.6 26.8	39.7 27.4	40.5 27.2	39.4 27.2	39.2 26.5	32.9	31.2
5 ทองผาภูมิ	Thong Pha Phum	36.5 21.4	34.8 21.2	36.8 21.5	38.2 21.5	38.0 23.7	38.8 24.3	38.2 23.5	37.3 22.4	29.9	
6 สนามบินดอนเมือง	Don Muang Airport	34.0 24.2	35.6 25.7	35.2 26.0	35.2 26.0	35.9 26.0	35.8 26.0	35.0 25.8	35.2 25.7	30.5	30.2
7 กรุงเทพมหานคร	BANGKOK METROPOLIS	34.7 25.8	35.0 26.8	35.4 26.0	36.2 26.5	36.3 27.2	36.3 28.0	35.5 28.2	35.6 26.9	31.3	30.1
8 ศูนย์วิจัย ฯ บางนา	Bang Na	34.8 25.5	35.0 26.7	36.0 25.5	36.4 27.0	36.2 27.0	37.0 27.9	35.5 27.9	35.6 26.8	31.2	
ภาคตะวันออก	**EASTERN PART**										
1 ปราจีนบุรี	PRACHIN BURI	34.2 24.5	34.7 25.0	36.0 24.6	37.3 24.6	37.3 24.6	37.3 24.6	35.0 24.6	36.0 24.6	30.3	30.2
2 กบินทร์บุรี	Kabin Buri	36.6 24.2	37.8 25.2	38.3 24.4	39.0 24.8	39.2 25.3	40.0 25.5	35.8 25.0	38.1 24.9	31.5	
3 อรัญประเทศ	Aranyaprathet	35.9 24.5	36.5 24.5	36.5 23.7	36.7 24.4	37.2 25.7	36.7 26.0	34.0 25.4	36.2 24.9	30.6	30.0
4 ชลบุรี	CHON BURI	33.6 25.3	34.0 27.2	35.2 25.7	34.8 25.9	35.6 27.0	34.9 27.2	35.4 27.7	34.8 26.6	30.7	29.5
5 เกาะสีชัง	Ko Si Chang	31.8 26.8	32.9 27.5	33.2 27.1	33.6 27.0	34.0 27.5	34.0 28.2	33.7 27.5	33.3 27.4	30.4	30.1
6 สัตหีบ	Sattahip	32.4 26.4	33.0 27.2	33.2 28.2	33.1 28.3	33.6 28.7	33.6 28.4	33.2 29.2	33.2 28.1	30.7	30.6
7 ระยอง	RAYONG										
8 จันทบุรี	CHANTHABURI	32.2 24.5	32.6 22.3	32.5 24.8	33.3 23.7	33.5 23.8	34.2 24.4	32.7 25.3	33.0 24.1	28.6	28.4
9 คลองใหญ่	Khlong Yai	32.5 23.6	33.8 24.1	32.9 24.2	33.8 23.4	33.1 24.2	33.7 24.2	33.7 22.5	33.4 23.7	28.6	28.0
ภาคใต้	**SOUTHERN PART**										
1 หัวหิน	Hua Hin	33.3 24.7	33.8 24.1	33.8 24.7	33.5 25.4	33.6 25.9	35.2 25.0	33.7 25.8	33.8 25.1	29.5	28.8
2 ประจวบคีรีขันธ์	PRACHUAP KHIRI KHAN	32.3 23.6	31.8 24.4	33.2 23.8	32.7 23.4	32.8 24.4	32.9 23.7	32.7 24.1	32.6 23.9	28.3	28.7
3 ชุมพร	CHUMPHON	32.5 22.1	31.9 23.2	32.9 23.6	33.5 22.7	34.4 23.0	34.2 23.5	34.2 24.0	33.4 23.2	28.3	28.4
4 สุราษฎร์ธานี	SURAT THANI	34.4 23.0	33.3 23.5	33.6 23.0	34.7 22.3	35.8 22.4	35.7 23.2	34.3 22.6	34.5 22.9	28.7	28.8
5 เกาะสมุย	Ko Samui	32.2 25.4	30.8 25.9	32.2 25.5	32.6 24.8	33.0 25.0	32.8 26.0	32.7 26.2	32.3 25.5	28.9	
6 นครศรีธรรมราช	NAKHON SI THAMMARAT	33.8 22.5	33.2 24.0	33.0 23.2	33.7 23.3	35.2 23.5	33.9 24.3	33.4 23.6	33.7 23.5	28.6	28.2
7 สงขลา	SONGKHLA	31.7 25.4	32.4 24.0	32.3 24.0	32.8 25.0	32.8 24.1	32.2 24.6	32.8 24.9	32.4 24.6	28.5	28.6
8 ปัตตานี	PATTANI	34.0 23.4	34.1 22.3	33.5 22.4	34.7 23.0	34.4 22.5	35.5 22.9	35.0 23.5	34.5 22.9	28.7	28.5
9 นราธิวาส	NARATHIWAT	33.6 23.2	33.0 23.2	33.4 24.0	33.6 24.2	33.1 24.2	33.8 23.8	34.1 23.5	33.5 23.7	28.6	27.9
10 ระนอง	RANONG	33.4 23.9	31.6 24.5	31.7 24.1	33.5 22.5	33.4 23.7	34.0 24.5	33.6 24.4	33.1 23.9	28.5	28.5
11 ภูเก็ต	PHUKET	34.7 23.7	29.8 22.1	30.9 22.8	33.1 24.0	33.2 24.5	34.0 25.0	33.5 24.5	32.7 23.8	28.3	28.7
12 สนามบินภูเก็ต	Phuket Airport	33.0 24.3	30.5 24.0	32.8 23.8	32.6 24.9	33.2 25.6	34.1 25.1	34.0 25.5	32.9 24.7	28.8	28.4
13 สนามบินตรัง	Trang Airport	34.5 23.0	33.2 23.2	33.0 22.6	32.5 22.8	34.2 23.9	35.0 23.8	35.1 24.5	33.9 23.4	28.7	29.1

แก้ไขเพิ่มเติมรายงานจำนวนน้ำฝนเนื่องจากได้รับรายงานภายหลัง สำหรับรายงานอากาศประจำสัปดาห์ ฉบับที่ ๑๕/๒๕๒๑

Corrections for late rainfall data reports in weekly weather report No. 15/1978

สถานีฝน	Station	วันที่และจำนวนน้ำฝนเป็นมิลลิเมตร Date and amount of rainfall in millimeters							ฝนรวม มม. Total rainfall mm.	ฝนรวมตั้งแต่ 1 มกราคม Accumulative rainfall since 1 January	
		เมษายน April								ปริมาณ มม. Amount mm.	สูงต่ำกว่าปกติ Above or below Normal
		10	11	12	13	141	15	16			
ภาคตะวันออกเฉียงเหนือ											
4 ดานซาย	Dan Sai						32.3		62.8	136.6	+ 24.7
7 ศรีเชียงใหม่	Si Chaing Mai						34.1		40.7	118.6	+ 23.8
9 โพนพิสัย	Phon Phisai						21.5		53.2	212.1	+145.6
13 เพ็ญ	Phen						27.2		27.2	106.6	+ 49.6
14 กุมภวาปี	Kumphawapi						28.6		31.8	101.2	+ 33.2
15 หนองหาน	Nong Han							4.2	36.3	140.8	+ 89.7
20 พรรณานิคม	Phanna Nikhom						2.8	9.6	50.3	173.3	+ 93.0
22 บ้านแพง	Ban Pheng						29.8	1.8	61.4	271.3	+151.6
23 ท่าอุเทน	Tha Uthen						15.6	18.5	37.5	200.5	+ 37.5
24 นาแก	Na Kae							30.3	51.7	153.7	+ 39.9
25 ธาตุพนม	That Phanom							30.0	65.5	162.2	+ 61.4
42 กันทรวิชัย	Kantharawichai					n 4.0		14.6	20.4	111.9	+ 23.6
45 วาปีปทุม	Wapi Pathum							12.0	36.5	38.7	- 18.2
49 ภูเวียง	Phu Wiang							3.0	18.4	116.7	+ 21.3
75 พุทไธสง	Phutthaisong							5.1	36.7	118.9	+ 24.3
88 คูขันธ์	Khukhan							10.2	125.5	213.4	+162.7
89 คูนหาญ	Khun Han							9.0	96.1	143.6	
ภาคตะวันออก											
1 นครนายก	NAKHON NAYOK							5.4	17.9	161.0	+ 76.8
16 พานทอง	Phan Thong					16.4		0.5	74.5	247.7	+172.8
27 ตราด	TRAT							7.0	18.3	193.8	- 78.8
28 เขาสมิง	Khao Saming							4.2	70.7	327.8	
ภาคใต้											
8 ปรานบุรี	Pran Buri							28.1	46.4	84.0	
10 ท่าแซะ	Tha Sae							84.5	87.5	428.5	+177.2
14 ไชยา	Chaiya							43.8	43.8	220.0	+129.1
16 พุนพิน	Phumphin							15.8	22.7	116.3	- 7.0
17 ท่าฉาง	Tha Chang							80.3	84.3	179.4	- 17.0
43 รามัน	Raman							54.2	73.7	186.0	
47 ยิ่งอ	Yi-ngo							30.7	30.7	145.6	
53 พังงา	PHANGNGA					6.8	7.3	10.8	50.6	218.2	-120.2
55 กะปง	Kapong						40.9	0.7	79.3	425.8	
56 ทายเหมือง	Thai Muang					42.7		0.6	87.1	3[illegible].3	
61 กระบี่	KRABI							3.2	56.9	183.4	
70 ทุ่งหว้า	Thung Wa							10.0	35.0	191.0	

REMARKS

1. **Meteorological Department's Station** (with * mark). Rainfall observation is performed daily at 07.00 a.m. by the Meteorological Department's personnel. Therefore the daily amount of rainfall in this publication means the total amount of rainfall in 24 hr. period from 07.00 a.m. of the recorded date to 07.00 a.m. of the following day.

2. **Voluntary Rainfall Station** (without * mark) located at District and Province. Rainfall observation is performed daily at 09.00 a.m. by the voluntary observer. The daily amount of rainfall means the total amount of rainfall in 24 hr. period from 09.00 a.m. of the recorded date to 09.00 a.m. of the following day.

3. **Rainfall and Temperature Data.** The daily rainfall and temperature observations are submitted to the Meteorological Department soon after the measurement by the following means :—

   — By radio or telegraph from the Meteorological Department's stations.
   — By telegraph from voluntary rainfall stations

   Those daily reports generally arrive at the Meteorological Department from about 07.00 a.m. to 07.00 p.m.

4. **Rainfall Intensity in 1 day** (24 hours)

Light Rainfall	amounts	0.1 — 10.0	millimetres
Moderate Rainfall	,,	10.1 — 35.0	,,
Heavy Rainfall	,,	35.1 — 90.0	,,
Very Heavy Rainfall	,,	90.1	millimetres and above
Blank	represents	No rainfall or observation of rainfall does not arrive in time for publication.	
T	,,	Trace or light rainfall with amount less than 0.1 millimetres.	

Various Data in this publication are published hurriedly to service the user. Therefore the user should be cautious in using them. If there is any doubts please inquired the Meteorological Statistics Subdivision of the Climatology Division for further informations by dialing the number 3916054 and 3910178.

Meteorological Department
Bangkok Metropolis

Climatology Division

● กำหนดออก สัปดาห์ละ 1 ฉบับ ปีละ 52 ฉบับ

● ค่าบำรุง ฉบับละ 5 บาท ปีละ 150 บาท

● การบอกรับ ติดต่อที่กองภูมิอากาศ กรมอุตุนิยมวิทยา

โทร. 3916054

พิมพ์ที่โรงพิมพ์กรมอุตุนิยมวิทยา กระทรวงคมนาคม กรุงเทพมหานคร

นายสมิทธ ธรรมสโรช ผู้พิมพ์ผู้โฆษณา 2521

M06.1/593
T364 wt

กรมอุตุนิยมวิทยา กระทรวงคมนาคม

รายงานอากาศประจำสัปดาห์ ระหว่างวันที่ ๒๔ – ๓๐ เมษายน ๒๕๒๑

และ

การคาดหมายลักษณะอากาศ ระหว่างวันที่ ๑ – ๗ พฤษภาคม ๒๕๒๑

ฉบับที่ ๑๗/๒๕๒๑

น.อ. ดร. ขจิต บัวจิตติ ร.น.

อธิบดีกรมอุตุนิยมวิทยา

METEOROLOGICAL DEPARTMENT

MINISTRY OF COMMUNICATIONS

BANGKOK, THAILAND

CENTRAL LIBRARY
MAY 18 1978

WEEKLY WEATHER REPORT

DURING THE PERIOD 24 – 30 APRIL 1978

AND

WEATHER OUTLOOK

DURING 1 – 7 MAY 1978

No.17/1978

Capt. Kajit Buajitti R.T.N.

Director – General

หมายเหตุ

1. **สถานีของกรมอุตุนิยมวิทยา** (มีเครื่องหมาย *) ทำการตรวจวัดจำนวนฝน ตกเวลา 07.00 น. ทุกวัน โดยเจ้าหน้าที่ของกรมอุตุนิยมวิทยา ดังนั้น จำนวนฝนรายวันในรายงานเล่มนี้ หมายถึงปริมาณฝนรวมในช่วงเวลา 24 ชั่วโมง ตั้งแต่เวลา 07.00 น. ของวันที่แจ้งไว้ในรายงาน จนถึงเวลา 07.00 น. ของวันรุ่งขึ้น

2. **สถานีฝนอำเภอและจังหวัด** (ไม่มีเครื่องหมาย *) ทำการ ตรวจวัด จำนวนฝนตกเวลา 09.00 น. ทุกวัน โดยเจ้าหน้าที่ ที่อยู่ในอำเภอหรือจังหวัดที่ได้รับแต่งตั้งจากกรมอุตุนิยมวิทยา ดังนั้น จำนวนฝนรายวัน หมายถึงปริมาณฝนรวมในช่วงเวลา 24 ชั่วโมง ตั้งแต่เวลา 09.00 น. ของวันที่แจ้งไว้ในรายงานจนถึงเวลา 09.00 น. ของวันรุ่งขึ้น

3. **ข้อมูลฝนและอุณหภูมิ** ที่พิมพ์ในรายงานเล่มนี้ เป็นข้อมูลที่เจ้าหน้าที่ผู้ทำการตรวจรายงานมายังกรมอุตุนิยมวิทยา ทุกวันภายหลังการตรวจ
   - สถานีของกรมอุตุนิยมวิทยา รายงานทางวิทยุโทรศัพท์หรือโทรเลข
   - สถานีฝนอำเภอและจังหวัด รายงานทางโทรเลข

   รายงานดังกล่าวนี้ กรมอุตุนิยมวิทยา จะได้รับ ตั้งแต่เวลา ประมาณ 07.00 น. จนถึงเวลา 19.00 น.

4. **เกณฑ์ฝนใน 1 วัน** (24 ชั่วโมง)

ฝนเล็กน้อย	จำนวนตั้งแต่	0.1 — 10.0 มิลลิเมตร
ฝนปานกลาง	„	10.1 — 35.0 „
ฝนหนัก	„	35.1 — 90.0 „
ฝนตกหนักมาก	„	90.1 มิลลิเมตร ขึ้นไป
ช่องว่าง	หมายความว่า	ไม่มีฝนตกหรือยังไม่ได้รับรายงาน
T	„	ฝนตกน้อยไม่ถึง 0.1 มิลลิเมตร

ข้อมูลต่าง ๆ เหล่านี้ได้ดำเนินการจัดพิมพ์โดยรีบด่วน เพื่อสนองความต้องการแก่ผู้ใช้ จึงยังไม่ได้ทำการตรวจสอบ ฉะนั้น ผู้ใช้จึงควรพิจารณาข้อมูลก่อนที่จะนำไปใช้ หากมีข้อสงสัยประการใด โปรดติดต่อสอบถามเจ้าหน้าที่ งานสถิติอุตุนิยมวิทยา กองภูมิอากาศ โทรศัพท์ 3910064 และ 3910178

กองภูมิอากาศ กรมอุตุนิยมวิทยา

กรุงเทพมหานคร

การคาดหมายลักษณะอากาศใน ๗ วันข้างหน้า
ตั้งแต่วันที่ ๑ – ๗ พฤษภาคม ๒๕๒๑
ลักษณะทั่วไป

ลมฝ่ายใต้จะพัดปกคลุมประเทศไทยในระยะสัปดาห์นี้

ภาคเหนือ ภาคตะวันออกเฉียงเหนือ ภาคกลาง ภาคตะวันออกรวมทั้งชายฝั่ง	อากาศร้อน กับจะมีฝนหรือฝนฟ้าคะนองบางแห่งตลอดสัปดาห์
ภาคใต้ฝั่งตะวันออก	จะมีฝนหรือฝนฟ้าคะนองเป็นแห่ง ๆ ส่วนมากทางตอนล่างของภาค
ภาคใต้ฝั่งตะวันตก	จะมีฝนกระจาย
กรุงเทพมหานคร	อากาศร้อน กับจะมีฝนหรือลักษณะฟ้าคะนองบางแห่งในตอนเย็นหรือค่ำ

กรมอุตุนิยมวิทยา

๑ พ.ค. ๒๕

Weather outlook for the periods 1 – 7 May 1978
General Situation

The southerly wind will prevail over Thailand during this week.

Northern Part: Northeastern Part: Central Part: Eastern Part and Coastal Area:	Hot weather with isolated showers or thundershowers throughout the week.
Southern Thailand East Coast:	Widely scattered showers or thundershowers mainly in the southern portion of the part.
Southern Thailand West Coast:	Scattered showers.
Bangkok Metropolis:	Hot weather with isolated showers or thundery conditions in the late afternoon or evening.

Meteorological Department
1 May 1978

สรุปลักษณะอากาศทั่วไปในรอบสัปดาห์
ตั้งแต่วันที่ ๒๔ – ๓๐ เมษายน ๒๕๒๑

๑. ร่องความกดอากาศต่ำได้พาดผ่านตอนบนของภาคเหนือและภาคตะวันออกเฉียงเหนือเกือบตลอดสัปดาห์ และลมผ่ายใต้ยังคงพัดปกคลุมประเทศไทย แต่ได้เปลี่ยนเป็นลมตะวันตกเฉียงใต้ในตอนปลายสัปดาห์ ลักษณะเช่นนี้ทำให้บริเวณประเทศไทยตอนบนมีอากาศร้อนและมีฝนบางแห่ง นอกจากภาคตะวันออกเฉียงเหนือมีฝนเป็นแห่ง ๆ ในสัปดาห์นี้ สำหรับภาคใต้เกือบตลอดสัปดาห์นี้มีฝนกระจายและฝนเกือบทั่วไป โดยมีฝนหนักบางแห่งทางภาคใต้ฝั่งตะวันออกและภาคใต้ฝั่งตะวันตกตามลำดับ

๒. รายงานอุณหภูมิสูงสุดในภาคต่าง ๆ ของประเทศไทยมีดังนี้.–

ภาคเหนือ	๔๓.๒ °ซ.	ที่ อ.เมือง	จ.ตาก	เมื่อวันที่	๒๖	เม.ย.
ภาคตะวันออกเฉียงเหนือ	๓๙.๒ °ซ.	ที่ อ.เมือง	จ.นครราชสีมา	"	๓๐	เม.ย.
ภาคกลาง	๔๐.๔ °ซ.	ที่ อ.เมือง	จ.นครสวรรค์	"	๒๕	เม.ย.
ภาคตะวันออก	๓๔.๕ °ซ.	ที่ อ.กบินทร์บุรี ที่ อ.อรัญประเทศ	จ.ปราจีนบุรี	"	๓๐	เม.ย.
ภาคใต้	๓๖.๙ °ซ.	ที่ อ.เมือง	จ.สตูล	"	๒๔	เม.ย.

๓. รายงานปริมาณฝนสูงสุดในภาคต่าง ๆ ของประเทศไทยมีดังนี้.–

ภาคเหนือ	๓๔.๓ มม.	ที่ อ.เมือง	จ.แพร่	เมื่อวันที่	๒๖	เม.ย.
ภาคตะวันออกเฉียงเหนือ	๕๖.๗ มม.	ที่ อ.เมือง	จ.นครพนม	"	๒๗	เม.ย.
ภาคกลาง	๔๔.๐ มม.	ที่ อ.หันคา	จ.อุทัยธานี	"	๒๓	เม.ย.
ภาคตะวันออก	๔๐.๐ มม.	ที่ อ.เมือง	จ.ปราจีนบุรี	"	๒๗	เม.ย.
ภาคใต้	๗๙.๔ มม.	ที่ อ.เมือง	จ.ภูเก็ต	"	๒๖	เม.ย.

กรมอุตุนิยมวิทยา

๑ พ.ค. ๒๑

Weekly Weather Summary
Period 24 - 30 April 1978

1. Low pressure trough lied across the upper portions of North and Northeastern Thailand throughout most of the week. Southerly winds still prevailed over Thailand and its direction has changed to south-west at the end of the week. Consequently, hot weather with isolated showers were experienced in Upper Thailand except for widely scattered showers in Northeastern part throughout the week. For the Southern Part, scattered rainfall and almost widespread rainfall with isolated heavy fall were recorded throughout most of the week along East and West coasts respectively.

2. High temperature in various parts of Thailand were as follows.-

Northern Part	42.2°C.	at Amphoe Muang	Tak	on	26 Apr.
Northeastern Part	39.2°C.	at Amphoe Muang	Nakhon Ratchasima	"	30 Apr.
Central Part	40.4°C.	at Amphoe Muang	Nakhon Sawan	"	25 Apr.
Eastern Part	38.5°C.	at Kabin Buri at Aranyaprathet	Prachin Buri	"	30 Apr.
Southern Part	36.9°C.	at Amphoe Muang	Satun	"	28 Apr.

3. Heaviest rainfall in various parts of Thailand were as follows.-

Northern Part	34.3 mm.	at Amphoe Muang	Phrae	on	26 Apr.
Northeastern Part	56.7 mm.	at Amphoe Muang	Nakhon Phanom	"	27 Apr.
Central Part	88.0 mm.	at Thap Than	U Thai Thani	"	23 Apr.
Eastern Part	40.0 mm.	at Amphoe Muang	Prachin Buri	"	27 Apr.
Southern Part	79.6 mm.	at Amphoe Muang	Phuket	"	26 Apr.

Meteorological Department
1 May 1978

<u>ข่าวอากาศเพื่อการเกษตรประจำสัปดาห์</u>

เมื่อวันที่ 24 – 30 เมษายน 2521 มีลักษณะอากาศซึ่งพอสรุปได้ดังต่อไปนี้ : –

ร่องความกดอากาศต่ำได้พาดผ่านตอนบนของภาคเหนือและภาคตะวันออกเฉียงเหนือเกือบตลอดสัปดาห์ และลมฝ่ายใต้ยังคงพัดปกคลุมประเทศไทยแต่ได้เปลี่ยนเป็นลมตะวันตกเฉียงใต้ในตอนปลายสัปดาห์ ลักษณะเช่นนี้ทำให้บริเวณประเทศไทยตอนบนมีอากาศร้อนและมีฝนเป็นบางแห่ง นอกจากภาคตะวันออกเฉียงเหนือมีฝนเป็นแห่ง ๆ ในสัปดาห์นี้ สำหรับภาคใต้เกือบตลอดสัปดาห์นี้มีฝนกระจายและมีฝนเกือบทั่วไปโดยมีฝนหนักบางแห่งทางภาคใต้ฝั่งตะวันออกและภาคใต้ฝั่งตะวันตกตามลำดับ

<u>ข้อควรทราบ</u>

คาดว่าในระยะสัปดาห์นี้ บริเวณประเทศไทยตอนบนจะมีฝนหรือฝนฟ้าคะนองเป็นบางแห่งและมีอากาศร้อน สำหรับภาคใต้ยังคงมีฝนอยู่ในเกณฑ์ดี ส่วนมากทางตะวันตกของภาค.

กรมอุตุนิยมวิทยา

1 พฤษภาคม 2521

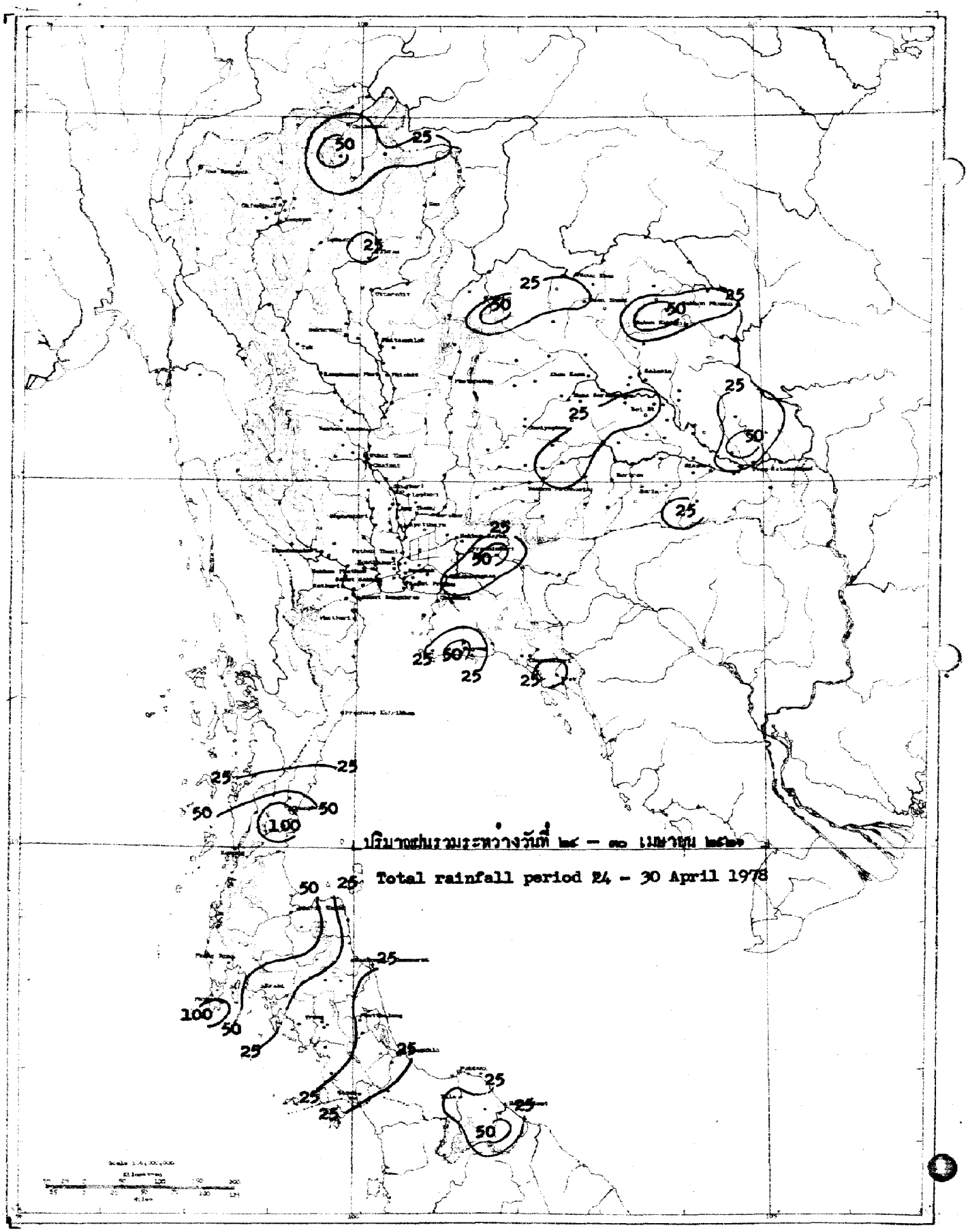
ปริมาณฝนรวมระหว่างวันที่ ๒๔ – ๓๐ เมษายน ๒๕๒๑
Total rainfall period 24 - 30 April 1978

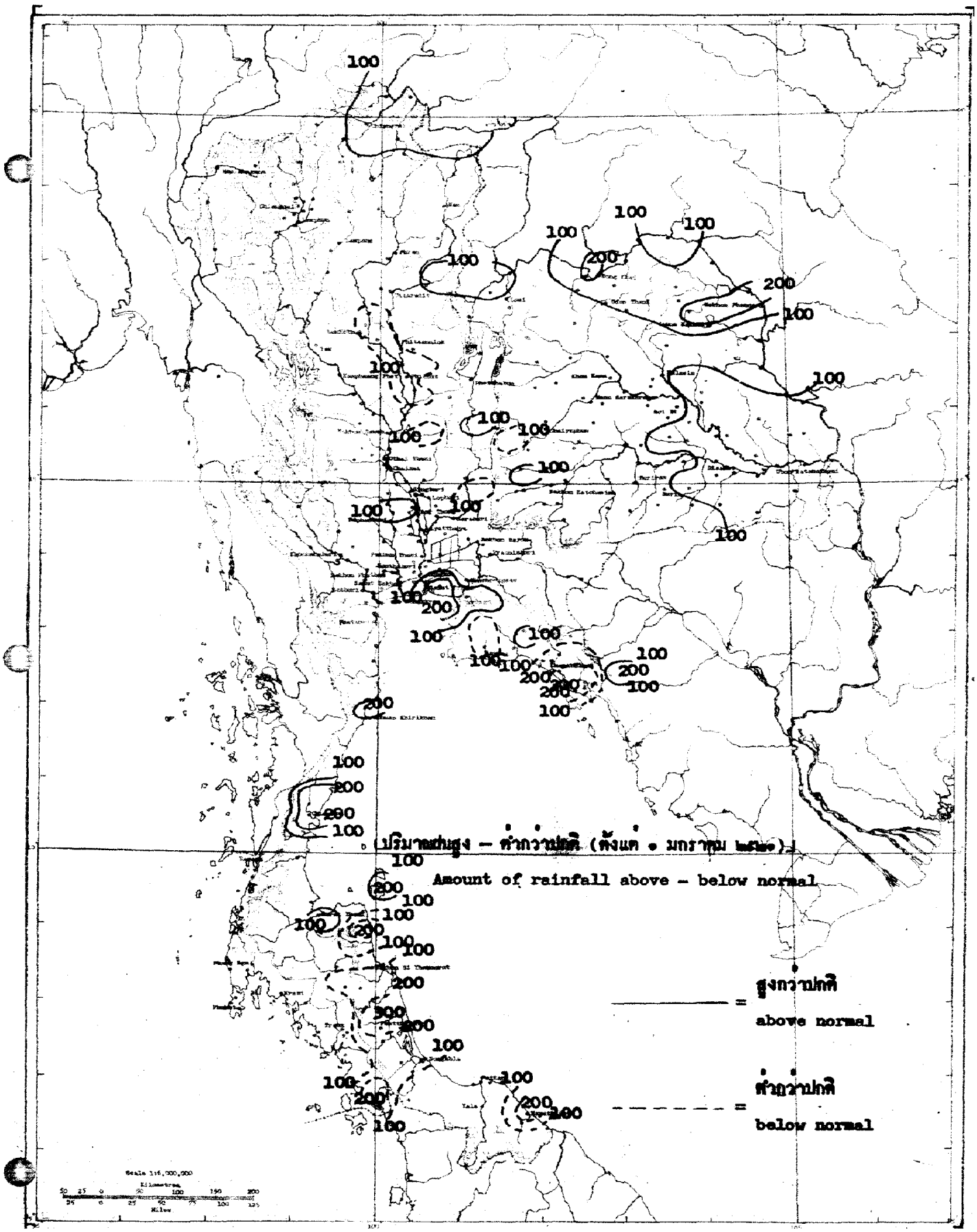
ปริมาณฝนสูง – ต่ำกว่าปกติ (ตั้งแต่ ๑ มกราคม ๒๕๒๑)
Amount of rainfall above – below normal
สูงกว่าปกติ
above normal
ต่ำกว่าปกติ
below normal

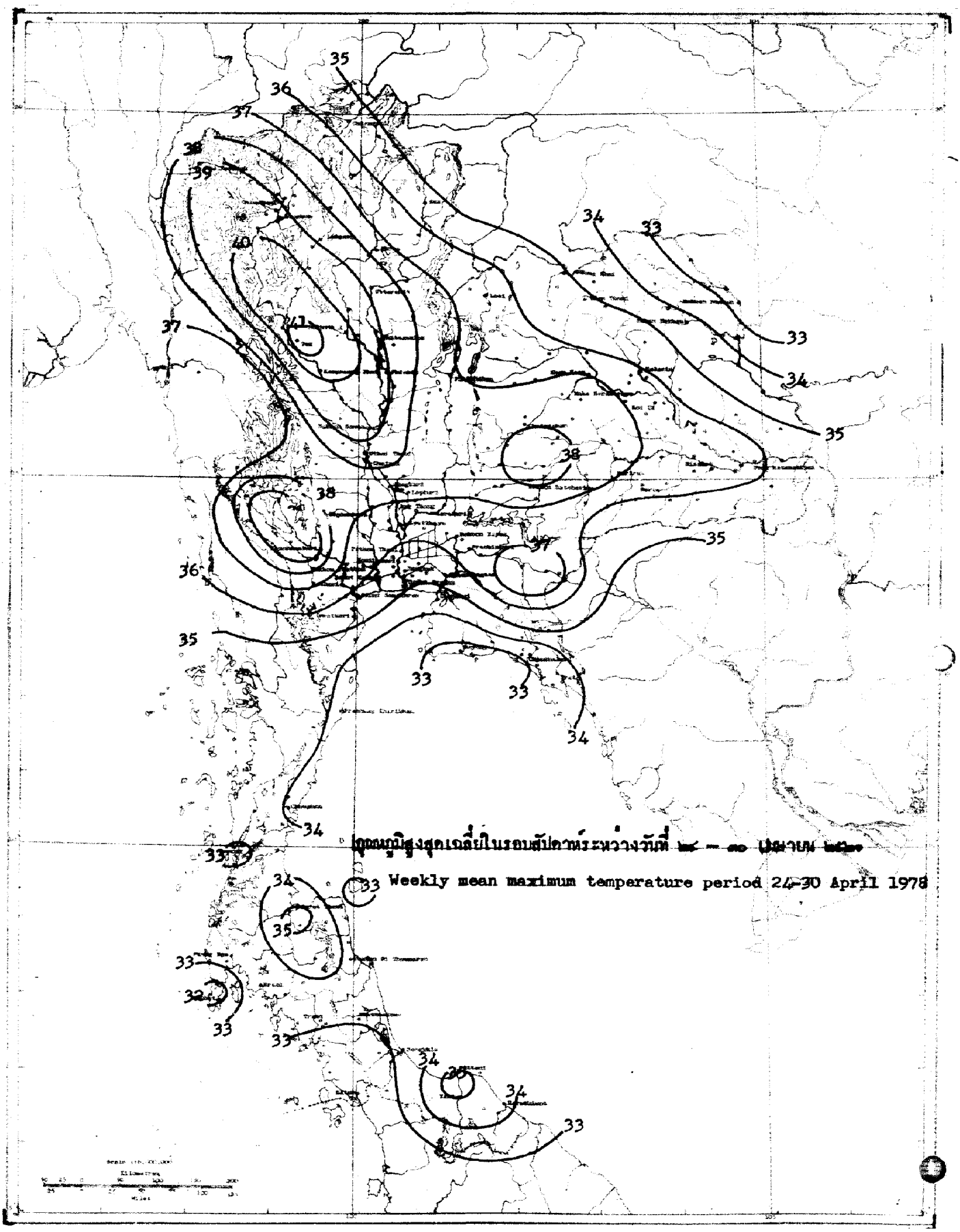

อุณหภูมิสูงสุดเฉลี่ยในรอบสัปดาห์ระหว่างวันที่ [illegible] – [illegible] เมษายน [illegible]

Weekly mean maximum temperature period 24-30 April 1978

สถานีฝน	Station	วันที่และจำนวนน้ำฝนเป็นมิลลิเมตร Date and amount of rain in millimeters							ฝนรวม มม. Total rainfall mm.	ฝนรวมตั้งแต่ 1 มกราคม Accumulative rainfall since 1 January	
		เมษายน April								ปริมาณ มม. Amount mm.	สูงต่ำกว่าปกติ Above or below Normal
		24	25	26	27	28	29	30			
ภาคเหนือ	**NORTHERN PART**										
1 เชียงราย	CHIANG RAI*			0.2		2.0	22.5	24.2	48.9	273.8	+147.9
2 แม่สาย	Mae Sai			T	T				T	136.8	+ 58.0
3 เชียงแสน	Chiang Saen								0.0	256.6	+152.5
4 เชียงของ	Chiang Khong					8.2			8.2	156.4	+ 60.2
5 แม่จัน	Mae Chan			11.2	3.1				14.3	141.9	+ 23.0
6 แม่สรวย	Mae Suai								0.0	72.0	- 28.8
7 เทิง	Thoeng			14.0		12.5			26.5	164.4	+ 43.5
8 เชียงคำ	Chiang Kham								0.0	104.6	+ 5.0
9 เวียงป่าเป้า	Wiang Pa Pao								0.0	74.8	+ 17.9
10 พาน	Phan	3.4		21.7		29.3			54.4	166.7	+127.4
11 แม่ใจ	Mae Chai					1.5			1.5	84.3	- 74.5
12 พะเยา	Phayao	25.0		16.4					41.4	92.5	+ 6.4
13 จุน	Chun								0.0	44.9	-103.8
14 แม่ฮ่องสอน	MAE HONG SON*								0.0	102.9	+ 39.0
15 ปาย	Pai								0.0	47.0	- 22.4
16 ขุนยวม	Khun Yuam								0.0	49.9	+ 3.7
17 แม่ลาน้อย	Mae La Noi								0.0	72.8	
18 แม่สะเรียง	Mae Sariang*								0.0	65.5	+ 8.1
19 เชียงใหม่	CHIANG MAI*	T							T	65.7	- 20.0
20 ฝาง	Fang			4.7					4.7	144.3	+ 60.8
21 แม่อาย	Mae Ai										
22 เชียงดาว	Chiang Dao								0.0	62.2	- 30.9
23 แม่แตง	Mae Taeng								0.0	84.2	+ 30.0
24 แม่ริม	Mae Rim								0.0	45.9	- 19.0
25 สันทราย	San Sai								0.0	53.3	- 22.8
26 ดอยสะเก็ด	Doi Saket								0.0	97.4	+ 31.2
27 สันกำแพง	San Kamphaeng								0.0	24.4	- 19.5
28 ทางดง	Hang Dong								0.0	73.9	+ 10.9
29 สารภี	Saraphi								0.0	40.3	
30 สันป่าตอง	San Pa Tong								0.0	43.9	- 26.9
31 จอมทอง	Chom Thong								0.0	102.9	+ 23.6
32 ฮอด	Hot								0.0	27.9	- 54.1
33 ลำพูน	LAMPHUN			1.2					1.2	73.2	+ 0.5
34 ป่าซาง	Pa Sang								0.0	97.1	+ 23.5
35 ลี้	Li								0.0	64.2	- 38.3
36 ลำปาง	LAMPANG*				T		0.3		0.3	43.1	- 49.1
37 งาว	Ngao			20.1					20.1	74.9	- 30.9
38 แจ้ห่ม	Chae Hom			9.2					9.2	47.0	- 13.7
39 เกาะคา	Ko Kha			2.6	1.7				4.3	47.6	- 42.6
40 สบปราบ	Sop Prap								0.0	76.3	+ 87.0

สถานีฝน	Station	วันที่และจำนวนน้ำฝนเป็นมิลลิเมตร Date and amount of rainfall in millimetres เมษายน April 24	25	26	27	28	29	30	ฝนรวม มม. Total rainfall mm.	ฝนรวมตั้งแต่ 1 มกราคม Accumulative rainfall since 1 January ปริมาณ มม. Amount mm.	สูงต่ำกว่าปกติ Above or below Normal
41 เถิน	Thoen								0.0	29.9	- 42.3
42 แม่พริก	Mae Phrik										
43 แพร่	PHRAE *			34.3					34.3	90.2	- 6.3
44 สอง	Song								0.0		
45 สูงเม่น	Sung Men								0.0	102.8	+ 53.8
46 เด่นชัย	Den Chai			T					T	97.2	- 8.2
47 น่าน	NAN *	5.0	T	1.3					6.3	123.4	- 34.4
48 ทุ่งช้าง	Thung Chang			31.0					31.0	257.4	+122.4
49 เชียงกลาง	Chiang Klang			5.0					5.0	112.0	
50 ท่าวังผา	Tha Wang Pha *	4.0		1.1		T	2.2		7.3	74.7	+ 69.2
51 บัว	Pua			9.9					9.9	148.7	+ 55.2
52 สา	Sa								0.0	115.3	- 22.6
53 นาน้อย	Na Noi										
54 อุตรดิตถ์	UTTARADIT *						0.3		0.3	85.3	- 29.8
55 ฟากท่า	Fak Tha								0.0	105.5	- 33.4
56 น้ำปาด	Nam Pat								0.0	220.6	+114.4
57 สนามบินอุตรดิตถ์	Uttaradit Airport *										
58 ท่าปลา	Tha Pla								0.0	36.0	- 84.4
59 ลับแล	Laplae										
60 ตาก	TAK *								0.0	16.8	- 67.8
61 เขื่อนภูมิพล	Bhumibol Dam *								0.0	31.7	- 8.1
62 บ้านตาก	Ban Tak										
63 แม่ระมาด	Mae Ramat										
64 แม่สอด	Mae Sot *								0.0	53.7	+ 6.8
65 สุโขทัย	SUKHOTHAI								0.0	14.2	- 67.2
66 ทุ่งเสลี่ยม	Thung Saliam								0.0	7.4	-112.7
67 สวรรคโลก	Sawankhalok								0.0	15.4	- 61.7
68 กงไกรลาศ	Kong Krailat								0.0	94.0	+ 6.7
69 บ้านด่านลานหอย	Ban Dan Lan Hoi										
70 พิษณุโลก	PHITSANULOK *								0.0	79.4	- 33.1
71 นครไทย	Nakhon Thai										
72 พรหมพิราม	Phrom Phiram								0.0	46.5	- 36.9
73 วังทอง	Wang Thong								0.0	52.2	- 51.2
74 บางกระทุ่ม	Bang Krathum										
75 กำแพงเพชร	KAMPHAENG PHET								0.0	76.4	- 4.0
76 พรานกระต่าย	Phan Kratai								0.0	92.0	- 18.4
77 คลองขลุง	Khlong Khlung								0.0	76.5	+ 3.3
78 ขาณุวรลักษบุรี	Khanu Worralaksaburi								0.0	184.0	+ 59.4
79 พิจิตร	PHICHIT								0.0	2.2	-109.8
80 สามง่าม	Sam Ngam								0.0	62.2	- 19.5
81 ตะพานหิน	Taphan Hin								0.0	34.6	- 57.5

สถานีฝน	Station	วันที่และจำนวนน้ำฝนเป็นมิลลิเมตร [illegible] and amount of [illegible] millimeters							ฝนรวม มม. Total rainfall mm.	ฝนรวมตั้งแต่ 1 มกราคม Accumulative rainfall since 1 January	
		เมษายน April								ปริมาณ มม. Amount mm.	สูงต่ำกว่าปกติ Above or below Normal
		24	25	26	27	28	29	30			
82 บางมูลนาค	Bang Mun Nak			8.2					8.2	8.2	-104.3
83 โพทะเล	Pho Thale										
84 เพชรบูรณ์	PHETCHABUN *			T				T	T	24.8	- 41.8
85 หล่มเก่า	Lom Kao					5.1			5.1	6.5	- 38.4
86 หล่มสัก	Lom Sak *								0.0	93.5	- 41.9
87 ชนแดน	Chon Daen								0.0	68.4	- 34.5
88 หนองไผ่	Nong Phai					0.9			0.9	43.1	- 75.1
89 วิเชียรบุรี	Wichian Buri *				7.7				7.7	298.7	+157.1
ภาคตะวันออกเฉียงเหนือ	**NORTHEASTERN PART**										
1 เลย	LOEI *					0.7		2.2	2.9	134.5	+ 1.9
2 เชียงคาน	Chiang Khan								0.0	211.3	+ 89.1
3 ท่าลี่	Tha Li								0.0	200.3	+122.6
4 ด่านซ้าย	Dan Sai				1.3		14.3		15.6	149.8	+ 11.2
5 วังสพุง	Wang Saphung			0.8		9.6	41.9	1.4	53.7	161.4	+ 1.3
6 หนองคาย	NONG KHAI								0.0	276.4	+163.9
7 ศรีเชียงใหม่	Si Chiang Mai								0.0	273.7	+183.6
8 ท่าบ่อ	Tha Bo								0.0	337.6	+287.5
9 โพนพิสัย	Phon Phisai								0.0	95.1	
10 บึงกาฬ	Bung Kan								0.0	196.5	+ 82.5
11 เซกา	Seka						14.0		14.0	140.4	+ 23.4
12 อุดรธานี	UDON THANI					42.3			42.3	195.6	+119.5
13 เพ็ญ	Phen			13.5					13.5	135.8	+ 46.1
14 กุมภวาปี	Kumphawapi			2.1					2.1	153.7	+ 91.3
15 หนองหาร	Nong Han										
16 หนองบัวลำภู	Nong Bua Lam Phu			11.7			1.6		13.3	178.9	+ 55.4
17 สกลนคร	SAKON NAKHON *								0.0	106.5	- 16.1
18 วานรนิวาส	Wanon Niwat			4.8					4.8	231.1	+105.1
19 สว่างแดนดิน	Sawang Daen Din			11.2	0.5				11.7	229.0	+108.3
20 พรรณานิคม	Phanna Nikhom			11.8	1.7		56.7	44.3	114.5	448.1	+306.1
21 นครพนม	NAKHON PHANOM			36.2	1.3				37.5	379.8	+227.5
22 บ้านแพง	Ban Phaeng			17.2	0.5				17.7	252.3	+146.0
23 ท่าอุเทน	Tha Uthen		T	4.2					4.2	227.0	+ 82.0
24 นาแก	Na Kae			10.0					10.0	204.2	+ 73.1
25 ธาตุพนม	That Phanom		1.2	2.4				0.3	3.9	166.7	+ 52.0
26 มุกดาหาร	Mukdahan *								0.0	146.2	+ 53.8
27 กาฬสินธุ์	KALASIN								0.0	116.3	+ 3.0
28 ยางตลาด	Yang Talat								0.0	72.7	- 25.4
29 สหัสขันธ์	Sahatsakhan								0.0	46.6	- 23.5
30 กุฉินารายณ์	Kuchinarai								0.0	107.0	+ 12.0
31 กมลาไสย	Kamalasai							T	T	239.6	+133.7
32 ร้อยเอ็ด	ROI ET *			30.5					30.5	115.5	+ 36.8

สถานีฝน	Station	วันที่และจำนวนน้ำฝนเป็นมิลลิเมตร Date and amount of rainfall in millimeters							ฝนรวม มม. Total rainfall mm.	ฝนรวมตั้งแต่ 1 มกราคม Accumulative rainfall since 1 January	
		April								ปริมาณ มม. Amount mm.	สูงต่ำกว่าปกติ Above or below Normal
		24	25	26	27	28	29	30			
33 โพนทอง	Phon Thong										
34 ธวัชบุรี	Thawatchaburi										
35 อาจสามารถ	At Samat										
36 เสลภูมิ	Selaphum										
37 จตุรพักตร์พิมาน	Chaturaphak Phiman								0.0	120.4	+ 37.4
38 เกษตรวิสัย	Kaset Wisai								0.0	214.6	+103.0
39 สุวรรณภูมิ	Suwannaphum										-
40 มหาสารคาม	MAHA SARAKHAM			5.4					5.4	128.1	- 0.3
41 เชียงยืน	Chiang Yun								0.0	78.1	- 24.1
42 กันทรวิชัย	Kantharawichai								0.0	111.9	+ 11.0
43 โกสุมพิสัย	Kosum Phisai*								0.0	67.0	- 42.6
44 บรบือ	Borabu								0.0	85.8	- 53.1
45 วาปีปทุม	Wapi Pathum								0.0	68.2	± 0.0
46 พยัคฆภูมิพิสัย	Phayakkhaphum Phisai								0.0	137.0	+ 25.2
47 ขอนแก่น	KHON KAEN*			0.1			0.1		0.2	38.5	- 70.3
48 น้ำพอง	Nam Phong								0.0	89.9	+ 11.5
49 ภูเวียง	Phu Wiang								0.0	126.1	+ 10.0
50 ชุมแพ	Chum Phae								0.0	50.4	- 52.6
51 มัญจาคีรี	Mancha Khiri								0.0	73.6	- 16.1
52 ชนบท	Chonnabot								0.0	123.9	- 10.0
53 บ้านไผ่	Ban Phai			10.3					10.3	123.2	- 13.9
54 พล	Phon								0.0	153.5	+ 29.5
55 หนองสองห้อง	Nong Song Hong			40.6					40.6	161.6	+ 78.3
56 ชัยภูมิ	CHAIYAPHUM*				T				T	102.9	- 33.9
57 เกษตรสมบูรณ์	Kaset Sombun								0.0	94.2	+ 2.8
58 ภูเขียว	Phu Khieo								0.0	69.3	- 29.6
59 คอนสวรรค์	Khon Sawan			3.0					3.0	112.0	+ 19.6
60 จัตุรัส	Chatturat					21.5			21.5	75.3	- 80.3
61 บำเหน็จณรงค์	Bamnet Narong								0.0	30.8	-108.8
62 นครราชสีมา	NAKHON RATCHASIMA*		T	5.5	T	3.8			9.3	99.5	- 37.4
63 บัวใหญ่	Bua Yai										
64 คง	Khong		2.3						2.3	115.5	+ 7.2
65 ด่านขุนทด	Dan Khun Thot				1.2				1.2	67.5	- 22.6
66 โนนไทย	Non Thai								0.0	75.1	- 14.9
67 โนนสูง	Non Sung		8.4						8.4	162.2	+ 45.4
68 พิมาย	Phimai				40.6				40.6	40.6	
69 สีคิ้ว	Sikhiu								0.0	219.1	+102.7
70 สูงเนิน	Sung Noen								0.0	96.7	- 50.8
71 ปักธงชัย	Pak Thong Chai								0.0	53.2	- 61.1
72 โชคชัย	Chok Chai*								0.0	43.4	- 61.9
73 ครบุรี	Khon Buri	10.1							10.1	50.8	- 69.2

สถานีฝน	Station	วันที่และจำนวนน้ำฝนเป็นมิลลิเมตร Date and amount of rainfall in millimeters							ฝนรวม มม. Total rainfall mm	ฝนรวมตั้งแต่ 1 มกราคม Accumulative rainfall since 1 January	
		เมษายน April								ปริมาณ มม. Amount mm.	สูงต่ำกว่าปกติ Above or below Normal
		24	25	26	27	28	29	30			
74 บุรีรัมย์	BURI RAM			3.5					3.5	22.7	- 70.0
75 พุทไธสง	Phutthaisong				4.6				4.5	123.4	+ 14.1
76 สตึก	Satuk								0.0	144.3	+ 35.3
77 ลำปลายมาศ	Lam Phai Mat								0.0	132.7	+ 13.1
78 นางรอง	Nang Rong								0.0	111.7	+ 0.3
79 สุรินทร์	SURIN			5.3					5.3	223.7	+120.9
80 รัตนบุรี	Rattanaburi								0.0	164.1	+ 73.0
81 ท่าตูม	Tha Tum								0.0	125.9	+ 53.2
82 ศีขรภูมิ	Sikhoraphum										
83 ปราสาท	Prasat								0.0	178.1	+100.3
84 สังขะ	Sangkha			44.5					44.5	92.5	+ 13.7
85 ศรีสะเกษ	SI SA KET			11.8					11.8	195.2	+117.6
86 ราษีไศล	Rasi Salai			20.3					20.3	133.3	+ 52.3
87 กันทรารมย์	Kantharurom			13.2					13.2	217.6	+153.4
88 ขุขันธ์	Khukhan								0.0	239.8	+170.5
89 ขุนหาญ	Khun Han								0.0	253.6	+156.5
90 กันทรลักษ์	Kantharalak								0.0	145.8	+ 69.4
91 อุบลราชธานี	UBON RATCHATHANI *			1.9				2.1	4.0	249.2	+133.6
92 เขมราฐ	Khemarat								0.0	180.8	+ 87.9
93 อำนาจเจริญ	Amnat Charoen			36.3					36.3	190.2	+ 92.2
94 ยโสธร	Yasothon			10.0					10.0	29.4	- 58.8
95 ตระการพืชผล	Trakan Phutphon			45.6					45.6	219.9	+140.6
96 มหาชนะชัย	Maha Chana Chai			13.6					13.6	231.3	+134.1
97 เขื่องใน	Khuang Nai			52.6					52.6	208.3	+135.0
98 โขงเจียม	Khong Chiam								0.0	143.4	+ 42.4
99 เดชอุดม	Det Udom								0.0	229.6	+142.7
100 บุณฑริก	Buntharik		11.4						11.4	198.5	+121.3
ภาคกลาง	CENTRAL PART										
1 นครสวรรค์	NAKHON SAWAN	T							T	86.6	+ 60.2
2 บางมดพิสัย	Banphot Phisai								0.0	10.9	- 91.9
3 ชุมแสง	Chumsaeng								0.0	37.9	- 86.6
4 หนองบัว	Nong Bua										
5 ลาดยาว	Lat Yao								0.0	163.1	+ 73.1
6 ท่าตะโก	Tha Tako								0.0	51.5	- 98.8
7 พยุหคีรี	Phayuha Khiri								0.0	95.6	- 5.6
8 ตากฟ้า	Takhli								0.0	90.8	- 32.8
9 อุทัยธานี	UTHAI THANI								0.0	129.9	+ 8.7
10 สว่างอารมณ์	Sawang Arom								0.0	128.2	+ 10.5
11 บ้านไร่	Ban Rai								0.0	147.0	+ 39.8
12 ทัพทัน	Thap than								0.0	201.0	+ 59.6
13 หนองฉาง	Nong Chang								0.0	170.0	+ 35.0

สถานีฝน	Station	วันที่และจำนวนน้ำฝนเป็นมิลลิเมตร Date and amount of rainfall in millimeters เมษายน April 24	25	26	27	28	29	30	ฝนรวม มม. Total rainfall mm.	ฝนรวมตั้งแต่ 1 มกราคม Accumulative rainfall since 1 January ปริมาณ มม. Amount mm.	สูงต่ำกว่าปกติ Above or below Normal
14 หนองขาหย่าง	Nong Khayang								0.0	230.9	+116.3
15 ชัยนาท	CHAI NAT								0.0	145.7	+ 50.3
16 มโนรมย์	Manorom								0.0	138.5	+ 9.5
17 วัดสิงห์	Wat Sing								0.0	95.9	- 42.5
18 หันคา	Hankha								0.0	99.3	- 3.2
19 สิงห์บุรี	SING BURI								0.0	148.1	+ 48.8
20 อินทร์บุรี	In Buri								0.0	49.8	- 60.1
21 บางระจัน	Bang Rachan								0.0	189.3	+ 70.3
22 พรหมบุรี	Phrom Buri										
23 ลพบุรี	LOP BURI*							T	T	112.3	- 46.5
24 บ้านหมี่	Ban Mi								0.0	52.1	- 76.3
25 บัวชุม	Bua Chum*								0.0	118.7	- 75.4
26 ชัยบาดาล	Chai Badan								0.0	207.5	+ 56.1
27 พัฒนานิคม	Phatthana Nikhom								0.0	38.8	-140.1
28 โคกสำโรง	Khok Samrong								0.0	40.4	- 74.9
29 ท่าวุ้ง	Tha Wung								0.0	80.6	- 36.4
30 สุพรรณบุรี	SUPHAN BURI*								0.0	46.6	+120.1
31 เดิมบางนางบวช	Doembang Nangbuat								0.0	77.7	- 34.1
32 สามชุก	Sam Chuk								0.0	189.2	+ 86.2
33 ดอนเจดีย์	Don Chedi										
34 สรีประจันต์	Si Phrachan										
35 อู่ทอง	U Thong								0.0	130.9	+ 20.4
36 บางปลาม้า	Bang Pa Ma								0.0	149.4	+ 74.4
37 สองพี่น้อง	Song Phi Nong								0.0	64.3	- 6.8
38 อ่างทอง	ANG THONG								0.0	145.9	+ 10.2
39 โพธิ์ทอง	Pho Thong								0.0	173.8	+ 43.1
40 ไชโย	Chaiyo								0.0	193.8	+106.7
41 วิเศษชัยชาญ	Wiset Chai Chan								0.0	120.3	- 30.7
42 ป่าโมก	Pa Mok								0.0	83.3	- 28.7
43 สระบุรี	SARABURI								0.0	143.8	- 21.4
44 พระพุทธบาท	Phra Phutthabat								0.0	96.5	
45 บ้านหมอ	Ban Mo								0.0	159.3	+ 90.9
46 เสาไห้	Sao Hai								0.0	221.2	+ 74.2
47 แก่งคอย	Kaeng Khio								0.0	146.2	+ 49.5
48 หนองแค	Nong Khae								0.0	109.3	- 63.8
49 พระนครศรีอยุธยา	PHRA NAKHON SI AYUTTHAYA								0.0	39.6	- 36.7
50 ท่าเรือ	Tha Rua								0.0	83.6	- 56.4
51 ผักไห่	Phak Hai								0.0	100.0	- 2.5
52 บางบาล	Bang Ban								0.0	104.0	- 1.5
53 เสนา	Sena								0.0	128.8	+ 24.5
54 บางไทร	Bang Sai								0.0	103.3	+ 3.6

สถานีฝน	Station	วันที่และจำนวนน้ำฝนเป็นมิลลิเมตร Date and amount of rainfall in millimetre							ฝนรวม มม. Total rainfall mm.	ฝนรวมตั้งแต่ 1 มกราคม Accumulative rainfall since 1 January	
		เมษายน April								ปริมาณ มม. Amount mm.	สูงต่ำกว่าปกติ Above or below Normal
		24	25	26	27	28	29	30			
55 บางปะอิน	Bang Pa-in								0.0	65.8	- 30.2
56 ปทุมธานี	PATHUM THANI								0.0	81.8	- 37.9
57 หนองเสือ	Nong Sua								0.0	56.6	- 88.3
58 ธัญบุรี	Thanyaburi								0.0	42.6	- 80.1
59 รังสิต	Rangsit								0.0	25.1	-109.5
60 ลำลูกกา	Lam Luk Ka								0.0	123.0	+ 10.0
61 นนทบุรี	NONTHABURI										
62 บางบัวทอง	Bang Bua Thong								0.0	100.5	- 8.6
63 ธนบุรี	THON BURI										
64 ตลิ่งชัน	Taling Chan										
65 บางขุนเทียน	Bang Khun Thian										
66 ราษฎร์บูรณะ	Ra. Burana										
67 กรุงเทพมหานคร	BANGKOK METROPOLIS				0.3				0.3	141.1	+ 4.7
68 สนามบินดอนเมือง	Don Muang Airport*								0.0	127.2	+ 4.3
69 บางเขน	Bang Khen								0.0	131.1	- 0.1
70 มีนบุรี	Min Buri								0.0	0.4	-124.6
71 ลาดกระบัง	Lat Krabang								0.0	97.8	- 25.8
72 ศูนย์วิจัยบางนา	Bangk Na*								0.0	157.2	
73 กาญจนบุรี	KANCHANABURI*				3.6				3.6	113.5	+ 6.5
74 สังขละบุรี	Sangkhla Buri										
75 เพชรบูรณ์	Pilok										
76 ทองผาภูมิ	Thong Pha Phum*							13.8	13.8	92.3	- 46.9
77 ศรีสวัสดิ์	Si Sawat										
78 ไทรโยค	Sai Yok										
79 พนมทวน	Phanom Thuan								0.0	156.8	+ 87.0
80 ท่าม่วง	Tha Muang								0.0	163.5	+ 84.4
81 นครปฐม	NAKHON PATHOM	7.8							7.8	78.6	- 19.4
82 บางเลน	Bang Len										
83 นครชัยศรี	Nakhon Chaisi								0.0	53.8	- 18.4
84 ราชบุรี	RATCHABURI								0.0	7.8	- 40.3
85 บ้านโป่ง	Ban Pong								0.0	86.6	+ 18.4
86 โพธาราม	Photharam								0.0	132.2	+ 53.1
87 ดำเนินสะดวก	Damnoen Saduak										
88 ปากท่อ	Pak Tho								0.0	63.8	+ 21.4
89 สมุทรสงคราม	SAMUT SONGKHRAM								0.0	134.0	+ 79.5
90 บางคนที	Bang Khonthi								0.0	39.3	- 18.2
91 อัมพวา	Amphawa								0.0	86.0	- 6.6
92 สมุทรสาคร	SAMUT SAKHON								0.0	110.5	+ 7.6
93 กระทุ่มแบน	Kratum Baen			6.3					6.3	173.1	+ 79.7
94 สมุทรปราการ	SAMUT PRAKAN					10.4			10.4	278.9	+219.1
95 บางพลี	Bang Phli								0.0	258.5	+ 96.5

สถานีฝน	Station	วันที่และจำนวนน้ำฝนเป็นมิลลิเมตร Date and amount of rainfall in millimeters เมษายน April 24	25	26	27	28	29	30	ฝนรวม มม. Total rainfall mm.	ฝนรวมตั้งแต่ 1 มกราคม Accumulative rainfall since 1 January ปริมาณ มม. Amount mm.	สูงต่ำกว่าปกติ Above or below Normal
ภาคตะวันออก	**EASTERN PART**										
1 นครนายก	NAKHON NAYOK				4.4				4.4	185.3	+ 62.8
2 บ้านนา	Ban Na								0.0	110.0	- 52.8
3 ปากพลี	Pak Phli								0.0	196.4	+ 87.7
4 องครักษ์	Ongkharak								0.0	140.1	- 6.6
5 ปราจีนบุรี	PRACHIN BURI *			11.7	40.0				51.7	255.0	+ 10.1
6 ประจันตคาม	Prachantakham								0.0	76.5	- 87.4
7 บ้านสร้าง	Ban Sang								0.0	188.5	+ 30.5
8 ศรีมหาโพธิ	Si Maha Phot			2.1					2.1	135.7	- 46.8
9 กบินทร์บุรี	Kabin Buri*	0.1							0.1	164.1	+ 38.6
10 สระแก้ว	Sa Kaeo										
11 วัฒนานคร	Watthana Nakhon				4.5				4.5	156.9	- 19.1
12 อรัญประเทศ	Aranyaprathet *				0.1				0.1	122.5	- 72.7
13 ชะเชิงเทรา	CHACHOENGSAO			2.5					2.5	166.9	+ 43.5
14 บ้านโพธิ์	Ban Pho			31.2					31.2	180.0	+ 46.7
15 ชลบุรี	CHON BURI *			14.2					14.2	257.9	+108.8
16 พานทอง	Phan Thong								0.0	270.4	+140.5
17 บ้านบึง	Ban Bung		7.2						7.2	77.9	- 99.7
18 เกาะสีชัง	Ko Sichang *			0.8					0.8	336.6	+236.1
19 ศรีราชา	Si Racha			19.8					19.8	145.4	+ 4.7
20 สัตหีบ	Sattahip *	T		0.5					0.5	315.2	+ 84.6
21 ระยอง	RAYONG			10.1	T	40.0			50.1	82.2	-115.0
22 บ้านค่าย	Ban Khai			1.3					1.3	231.8	+ 69.8
23 แกลง	Klaeng				T				T	312.7	+114.9
24 จันทบุรี	CHANTHABURI *			3.1	T				3.1	206.8	- 34.7
25 ท่าใหม่	Tha Mai								0.0	112.0	- 87.2
26 มะขาม	Makham								0.0	48.2	-150.3
27 ตราด	TRAT								0.0	194.2	-372.7
28 เขาสมิง	Khao Saming	11.8	23.4						35.2	446.1	+227.5
29 แหลมงอบ	Laem Ngop								0.0	126.8	
30 คลองใหญ่	Khlong Yai *	T	1.3				T		1.3	339.6	- 30.3
ภาคใต้	**SOUTHERN PART**										
1 เพชรบุรี	PHETCHABURI								0.0	80.8	+ 33.1
2 บ้านแหลม	Ban Laem										
3 บ้านลาด	Ban Lat								0.0	71.8	+ 8.8
4 ท่ายาง	Tha Yang								0.0	57.5	+ 16.1
5 ชะอำ	Cha-am								0.0	48.1	- 15.4
6 ประจวบคีรีขันธ์	PRACHUAP-KHIRI KHAN *					9.5			9.5	331.3	+108.1
7 หัวหิน	Hua Hin *								0.0	120.4	+ 11.4
8 ปราณบุรี	Pran Buri										
9 ชุมพร	CHUMPHON *	27.2	0.4		67.8	61.3			156.7	688.9	+357.0

สถานีฝน	Station	วัน ที่ และจำนวนน้ำฝนเป็นมิลลิเมตร - Date and amount of rainfall in millimeters							ฝนรวม มม. Total rainfall mm.	ฝนรวมตั้งแต่ 1 มกราคม Accumulative rainfall since 1 January	
		เมษายน April								ปริมาณ มม. Amount mm.	สูงต่ำกว่าปกติ Above or below Normal
		24	25	26	27	28	29	30			
10 ท่าแซะ	Tha Sae		1.1	45.6					46.7	567.7	+288.8
11 สวี	Sawi	24.0	14.6	31.5		61.0			131.1	530.0	+233.7
12 หลังสวน	Lang Suan								0.0	246.0	- 10.2
13 สุราษฎร์ธานี	SURAT THANI*			28.3		0.7	58.0	T	87.0	249.7	+ 96.8
14 ไชยา	Chaiya				3.8				3.8	209.4	+102.7
15 เกาะสมุย	Ko Samui*		8.0	10.2					18.2	434.2	+250.7
16 พุนพิน	Phunphin	9.8		79.7		2.2			91.7	326.6	+186.5
17 ท่าฉาง	Tha Chang	2.7		46.6	38.7	4.3			92.3	274.5	+ 42.9
18 กาญจนดิษฐ์	Kanchanadit										
19 บ้านนาสาร	Ban Na San										
20 นครศรีธรรมราช	NAKHON SI THAMMARAT*	T	T	11.0	6.8	4.0			21.8	346.0	- 51.3
21 สิชล	Sichon								0.0	60.6	-288.9
22 ท่าศาลา	Tha Sala								0.0	162.6	-115.1
23 ฉวาง	Chawang								0.0	114.6	- 74.0
24 ทุ่งสง	Thung Song								0.0	103.5	-125.8
25 ร่อนพิบูลย์	Ron Phibun								0.0	129.5	-181.2
26 ปากพนัง	Pak Phanang			25.4					25.4	25.4	
27 พัทลุง	PHATTHALUNG								0.0	125.2	-312.6
28 ควนขนุน	Khuan Khanun	30.4							30.4	31.6	
29 ปากพยูน	Pak Phayun								0.0	22.6	
30 เขาชัยสน	Khao Chaison	7.2			7.7				14.9	104.7	
31 สงขลา	SONGKHLA*			8.6		13.6	16.0		38.2	145.9	-132.8
32 รัตภูมิ	Rattaphum		8.7						8.7	169.3	-109.4
33 หาดใหญ่	Hat Yai	0.2	1.0		0.7	T	T		1.9	62.6	
34 สะเดา	Sadao								0.0	129.7	
35 ปัตตานี	PATTANI*			T		T	0.1	T	0.1	70.7	- 69.9
36 หนองจิก	Nong Chik										
37 ยะหริ่ง	Yaring									17.6	
38 มายอ	Mayo					32.3			32.3	132.6	
39 โคกโพธิ์	Khok Pho								0.0	20.5	
40 ปะนาเระ	Panare								0.0	145.4	
41 ยะลา	YALA				28.7				28.7	230.4	
42 ยะหา	Yaha								0.0	121.7	
43 รามัน	Raman					10.5			10.5	198.3	
44 บันนังสตา	Bannang Satar								0.0	140.0	
45 เบตง	Betong								0.0	229.9	
46 นราธิวาส	NARATHIWAT*				30.4	15.2		T	45.6	182.0	-259.8
47 ยี่งอ	Yi-ngo					49.5			49.5	195.1	
48 ระแงะ	Rangae										
49 ตากใบ	Tak Bai										
50 สุไหงโกลก	Sungai Kolok			10.6					10.6	107.9	

สถานีฝน	Station	วันที่และจำนวนน้ำฝนเป็นมิลลิเมตร Date and amount of rainfall in millimeters							ฝนรวม มม. Total rainfall mm.	ฝนรวมตั้งแต่ 1 มกราคม Accumulative rainfall since 1 January	
		เมษายน April								ปริมาณ มม. Amount mm.	สูงต่ำกว่าปกติ Above or below Normal
		24	25	26	27	28	29	30			
51 ระนอง	RANONG	3.6	0.3	1.2	10.0		38.2	T	53.3	163.3	
52 กระบุรี	Kra Buri								0.0	19.1	
53 พังงา	PHANGNGA								0.0	218.2	- 21.6
54 ตะกั่วป่า	Takua Pa		28.7	3.2	40.2	7.7	3.2	T	83.0	384.3	
55 กะปง	Kapong		9.2		15.9				25.1	522.9	
56 ท้ายเหมือง	Thai Muang			2.4	9.8				12.2	372.7	
57 ตะกั่วทุ่ง	Takua Thung								0.0	299.6	
58 ทับปุด	Thap Put		60.0		4.7				64.7	277.1	
59 ภูเก็ต	PHUKET*	T	11.1	79.8	0.4		1.4		92.7	156.1	- 79.2
60 สนามบินภูเก็ต	Phuket Airport*		3.0		13.0	59.2	31.2		111.4	311.8	+ 27.5
61 กระบี่	KRABI			0.5	9.9				10.4	201.7	
62 อ่าวลึก	Ao Luk		T	46.8					46.8	283.8	
63 คลองท่อม	Khlong Tom		17.9		0.5	6.4			24.8	209.0	
64 ตรัง	TRANG		0.9	0.3		0.4	3.5		5.1	189.3	- 93.8
65 สนามบินตรัง	Trang Airport*										
66 สิเกา	Sikao	19.0		3.1					22.1	144.2	
67 ย่านตาขาว	Yan Ta Khao					10.2			10.2	179.6	
68 ปะเหลียน	Palian		12.4		8.8				21.2	120.2	
69 สตูล	SATUN	37.0			4.3				41.3	182.5	-238.5
70 ทุ่งหว้า	Thung Wa	20.0		30.0					50.0	256.0	

สถานีฝน	Station	วันที่และจำนวนน้ำฝนเป็นมิลลิเมตร Date & amount of rainfall in millimeters							ฝนรวม มม. Total rainfall mm.	ฝนรวมตั้งแต่ 1 มกราคม Accumulative rainfall since 1 January	
		เมษายน April								ปริมาณ มม. Amount mm.	สูงต่ำกว่าปกติ Above or below Normal
		24	25	26	27	28	29	30			
กรุงเทพมหานคร	**BANGKOK METROPOLIS**										
1 สถานีเครื่องรับส่งวิทยุนนทบุรี	Overseas Radio Receiving Station								0.0	107.8	
2 ร.ร. การช่างนนทบุรี	Nonthaburi Trade School								0.0	11.6	
3 พลังงานปรมาณูแห่งชาติ	Atomic Energy For Peace								0.0	56.5	
4 กองกำกับการรถวิทยุฯ	MMP. Sub Division Car Center								0.0	144.8	
5 วิทยาลัยครูจันทรเกษม	Chankasem College Education								0.0	39.2	
6 การไฟฟ้าฝ่ายผลิต	Electrical Supply Authority								0.0	86.5	
7 ศูนย์ฝึกการบินพลเรือน	Civil Aviation Training Center								0.0	6.5	
8 ร.ร. โยธินบูรณะ	Yothin Burana School								0.0	10.5	
9 สถานีรถไฟบางบำหรุ	Bang Bamru Railway Station										
10 ร.ร. พาณิชการสยาม	Siam Commercial School								0.0	72.0	
11 ร.ร. การประชาสัมพันธ์	Public Relation School								0.0	93.9	
12 ร.ร. สามเสนนอก	Sam Sen Nok School								0.0	79.8	
13 มหาวิทยาลัยรามคำแหง	Ramkhamhaeng University								0.0	96.7	
14 ร.ร. ศรีอุดัย	Sri Udai School								0.0	153.7	
15 ร.ร. จิตรลดา	Chitlada School								0.0	45.0	
[illegible]เขตบางกะปิ	Bangkapi Boundary										
17 เขตหนองจอก	Nong Chok Boundary								0.0	20.4	
18 กระทรวงศึกษาธิการ	Ministry of Education								0.0	36.8	
19 ร.ร. ช่างกลวิทยา	Changkol Vitthaya School								0.0	42.5	
20 ร. 1 พัน 2 รอ.	Second Infantry Battalion										
21 บ้านมนังคศิลา	Ban Manangkha Sila								0.0	108.7	
22 ร.ร. โยสิตสมสร	Kosit Samosorn School								0.0	128.7	
23 ประตูน้ำปทุมวัน	Pathumvan Irr.								0.0	82.5	
24 ร.ร. เฉลิมสาสน์ศึกษา	Chaloemsart Suksa School								0.0	560	
25 วิทยาลัยเพาะช่าง	Poh Chang College								0.0	24.2	
26 ร.ร. มาแตร์เดอี	Mater Dei School								0.0	46.2	
27 สถานีจ่ายไฟฟ้าบางกะปิ	Sup Center of Electrial Supply. Bangkapi								0.0	52.9	
28 วิทยาลัยพาณิชการธนบุรี	Thonburi Commercial College								0.0	30.8	
29 วิทยาลัยครูบ้านสมเด็จ	Bensomdet Teacher College										
30 เขตคลองสาน	Khloong San Boundary										
31 ร.ร. เตรียมทหาร	Armed Force Academy Preparatory-School								0.0	87.0	
32 ร.ร. กรุงเทพคริสเตียน	Bangkok Christian College								0.0	50.2	
33 ร.ร. ศรีวิกรม์	Srivikorn School										
34 ประตูน้ำพระโขนง	Prakhanong Irr.								0.0	128.2	
35 ร.ร. สมจิตศึกษา	Somchit Suksa School										
36 ร.ร. ยานนาวาวิทยาคม	Yannaves Vitthayakhom School								0.0	85.1	
[illegible] ร.ร. พระโขนง	Prakhanong School										
38 ร.ร. ช่องนนทรี	Chong Nonthri School								0.0	127.9	

อุณหภูมิสูงสุดและต่ำสุดประจำวันที่ ๒๔ – ๓๐ เมษายน ๒๕๒๑

Daily Max. and Min. Temperature 24 - 30 April 1978

สถานี	Station	อุณหภูมิสูงสุดและต่ำสุดเป็นองศา ซ. Max. and Min. Temperature in degree C. 24	25	26	27	28	29	30	เฉลี่ยสูงสุด ต่ำสุด Average Max. Min.	เฉลี่ยในสัปดาห์ Weekly Mean	ค่าปกติประจำเดือน Monthly Normal
ภาคเหนือ	**NORTHERN PART**										
1 เชียงราย	CHIANG RAI	35.2 20.0	36.2 24.0	34.8 23.0	36.2 21.4	35.7 22.3	33.2 21.6	31.7 20.5	34.7 21.8	28.3	27.2
2 แม่ฮ่องสอน	MAE HONG SON	38.0 26.0	39.5 27.5	39.0 24.6	38.6 27.8	36.6 27.2	38.7 24.0	39.2 24.0	38.8 25.9	32.4	29.7
3 เชียงใหม่	CHIANG MAI	37.5 24.8	36.0 25.1	39.4 24.3	39.1 25.3	38.5 23.3	38.9 25.5	38.8 24.8	38.6 24.7	31.7	28.6
4 น่าน	NAN	36.0 22.0	33.7 24.3	37.3 24.2	36.6 24.2	.. 23.3	36.1 25.7	37.4 ..	36.2 24.0	30.1	29.1
5 ท่าวังผา	Tha Wang Pha	35.4 22.8	33.6 24.4	36.0 24.6	35.8 23.0	36.1 24.6	35.5 24.1	35.4 22.7	35.4 23.7	29.6	
6 ลำปาง	LAMPANG	36.6 23.2	40.0 24.8	39.7 25.0	38.3 23.4	38.5 25.1	40.5 25.2	40.3 24.5	39.1 24.5	31.8	29.5
7 แม่สะเรียง	Mae Sariang	38.3 25.5	38.5 25.3	38.6 25.1	37.8 23.4	38.4 24.1	38.9 24.7	39.2 24.1	38.5 24.6	31.6	29.9
8 แพร่	PHRAE	36.7 22.5	38.0 25.5	38.8 24.2	37.0 22.5	38.4 26.8	38.5 27.4	38.5 24.6	38.0 24.8	31.4	30.1
9 อุตรดิตถ์	UTTARADIT	[illegible] [illegible]	39.0 25.8	39.9 26.1	38.6 27.8	40.1 27.8	40.4 28.6	39.9 25.8	39.3 26.5	32.9	31.0
10 ตาก	TAK	[illegible] 35.0	48.0 28.1	42.2 28.7	40.5 27.4	40.8 28.0	41.1 28.5	41.4 28.1	41.3 27.7	34.5	31.9
11 เขื่อนภูมิพล	Bhumibol Dam										
12 พิษณุโลก	PHITSANULOK	36.7 24.3	39.5 26.1	39.1 27.7	38.0 27.4	39.0 27.4	38.9 27.7	39.5 27.8	38.7 26.9	32.8	30.8
13 แม่สอด	Mae Sot	36.8 24.6	37.2 24.0	37.2 24.1	36.7 23.4	37.0 24.1	37.4 24.0	37.8 24.5	37.2 24.1	30.7	29.9
14 เพชรบูรณ์	PHETCHABUN	35.3 23.2	36.1 24.8	37.7 24.7	36.9 25.8	37.2 25.4	38.0 26.2	36.8 26.7	37.1 25.3	31.2	30.1
15 หล่มสัก	Lom Sak	36.5 23.0	37.2 23.2	37.3 24.0	37.4 24.2	36.5 24.6	24.6		37.0 23.9	30.5	
16 วิเชียรบุรี	Wichian Buri	35.3 21.5	36.9 24.0	37.8 23.5	35.7 23.8	36.4 23.1	36.3 23.2	36.3 23.0	36.7 23.2	30.0	
ภาคตะวันออกเฉียงเหนือ	**NORTHEASTERN PART**										
1 หนองคาย	NONG KHAI	35.3 24.0	36.8 26.0	37.8 26.5	34.2 24.9	36.7 23.6	35.5 25.0	32.6 21.9	35.6 24.6	30.1	28.7
2 เลย	LOEI	36.5 24.0	36.7 22.7	37.4 24.0	37.8 24.2	37.1 24.2	38.0 23.6	33.5 23.7	36.7 23.8	30.3	28.4
3 อุดรธานี	UDON THANI	35.0 24.3	37.7 26.4	36.8 27.9	34.8 25.2	36.5 25.5	36.8 25.5	33.3 24.3	35.8 25.6	30.7	29.6
4 สกลนคร	SAKON NAKHON	33.5 23.2	36.9 26.5	35.7 26.2	33.8 24.3	36.4 24.8	35.6 25.8	31.5 23.2	34.8 24.9	29.9	29.1
5 นครพนม	NAKHON PHANOM	33.6 24.0	34.6 25.8	34.7 25.7	32.4 23.5	34.2 22.9	34.4 25.5	29.8 21.8	33.4 24.2	28.8	28.9
6 มุกดาหาร	Mukdahan	35.2 24.8	35.3 26.0	35.4 25.7	34.5 23.7	35.9 25.6	35.4 26.4	33.0 23.7	35.0 25.1	30.1	29.4
7 ขอนแก่น	KHON KAEN	34.7 22.9	37.3 25.7	37.9 26.9	36.9 25.9	37.6 26.8	38.2 27.5	36.4 25.6	37.0 25.9	31.5	30.1
8 โกสุมพิสัย	Kosum Phisai	35.5 23.8	37.5 26.0	38.5 26.3	35.5 24.8	36.6 26.8	26.1		36.7 25.6	31.2	
9 ร้อยเอ็ด	ROI ET	34.7 24.5	36.2 25.9	35.7 26.8	35.2 24.8	36.1 25.7	36.9 26.8	33.6 25.4	35.5 25.7	30.6	29.8
10 ชัยภูมิ	CHAIYAPHUM	35.6 23.5	37.8 25.9	38.2 25.6	37.2 26.4	37.7 25.6	38.3 26.3	36.3 26.6	37.6 25.7	31.7	29.7
11 อุบลราชธานี	UBON RATCHATHANI	34.3 25.2	35.4 24.7	36.5 26.0	34.3 23.9	35.6 25.0	36.1 25.3	36.2 26.1	35.5 25.2	30.4	29.8
12 สุรินทร์	SURIN	35.6 23.2	36.5 24.2	37.4 25.4	34.5 23.6	36.7 24.5	36.3 24.0	37.6 25.5	36.4 24.3	30.4	29.7
13 ท่าตูม	Tha Tum	36.2 23.5	37.0 25.4	37.6 26.3	35.6 22.4	36.8 25.0	37.6 26.2	37.7 26.4	36.9 25.0	31.0	
14 นางรอง	Nang Rong	35.1 23.0	36.2 25.1	36.4 25.9	35.1 25.6	37.4 25.0	25.5		36.0 25.1	30.6	

สถานี	Station	อุณหภูมิสูงสุดและต่ำสุดเป็นองศา ซ. Max. and Min. Temperature in degree C.							เฉลี่ย สูงสุด ต่ำสุด Average Max. Min.	เฉลี่ยในสัปดาห์ Weekly Mean	ค่าปกติประจำเดือน Monthly Normal
		24	25	26	27	28	29	30			
15 นครราชสีมา	NAKHON RATCHASIMA	37.9 23.1	37.8 24.3	38.0 25.5	37.0 25.4	37.6 24.4	38.7 24.5	39.2 25.3	38.0 24.6	31.3	29.8
16 โชคชัย	Chok Chai	34.6 22.5	37.0 24.4	36.3 25.9	35.3 26.0	37.4 24.5	25.0		36.1 24.7	30.4	
ภาคกลาง	**CENTRAL PART**										
1 นครสวรรค์	NAKHON SAWAN	37.6 24.2	40.4 27.8	39.6 28.3	39.0 27.6	39.1 28.2	40.2 28.2	40.0 ..	39.4 27.4	33.4	31.3
2 ลพบุรี	LOP BURI	36.6 25.0	38.4 26.2	37.5 24.0	37.6 26.2	36.1 24.0	38.6 25.7	36.5 25.0	37.6 25.2	31.4	30.6
3 สุพรรณบุรี	SUPHAN BURI	34.7 22.3	36.7 25.0	36.2 26.0	36.5 25.5	37.1 25.5	36.7 25.6	36.3 25.7	36.3 25.1	30.7	31.2
4 กาญจนบุรี	KANCHANABURI	35.3 24.4	39.9 27.1	39.2 28.4	39.2 27.6	39.0 26.4	38.9 28.0	39.1 28.4	38.7 27.2	33.0	31.2
5 ทองผาภูมิ	Thong Pha Phum	38.1 23.2	39.1 22.5	39.0 22.4	38.1 23.1	38.9 23.3	38.6 25.5	39.2 24.4	38.7 23.5	31.1	
6 สนามบินดอนเมือง	Don Muang Airport	35.5 24.2	37.0 27.0	35.0 26.1	34.9 26.0	36.1 26.0	35.7 25.2	36.0 26.0	35.7 25.9	30.8	30.2
7 กรุงเทพมหานคร	BANGKOK METROPOLIS	37.0 25.1	36.2 27.6	35.7 28.3	35.2 27.2	37.0 27.8	36.1 26.4	36.4 28.6	36.2 27.6	31.9	30.1
8 ศูนย์วิจัยฯ บางนา	Bang Na	36.6 25.4	36.2 27.8	36.0 28.2	35.0 26.5	37.4 27.2	36.6 28.0	37.0 28.9	36.4 27.4	31.9	
ภาคตะวันออก	**EASTERN PART**										
1 ปราจีนบุรี	PRACHIN BURI	35.0 24.4	36.7 25.4	36.3 26.5	36.0 26.5	37.0 24.2	36.5 25.0	37.5 24.2	36.4 25.2	30.8	30.2
2 กบินทร์บุรี	Kabin Buri	35.5 23.5	37.2 25.7	36.7 25.6	36.6 25.8	38.0 25.5	38.4 25.7	38.5 26.4	37.3 25.5	31.4	
3 อรัญประเทศ	Aranyaprathet	36.0 23.7	37.1 24.6	37.5 26.0	36.2 25.2	37.7 25.3	38.0 25.0	38.5 26.5	37.3 25.3	31.3	30.0
4 ชลบุรี	CHON BURI	35.2 25.4	35.3 27.9	34.5 28.0	33.5 27.1	36.0 27.3	35.3 26.8	36.0 27.6	35.1 27.2	31.2	29.5
5 เกาะสีชัง	Ko Si Chang	32.2 24.0	32.7 28.2	32.6 28.4	33.2 28.0	35.3 27.5	33.7 27.0	33.4 28.7	33.3 27.4	30.4	30.1
6 สัตหีบ	Sattahip	33.6 27.7	33.4 28.3	31.0 29.4	33.6 29.0	.. 29.1	33.8 27.9	33.4 28.6	33.1 28.6	30.9	30.6
7 ระยอง	RAYONG										
8 จันทบุรี	CHANTHABURI	32.3 24.9	33.0 25.3	32.5 25.0	32.3 24.8	34.7 24.9	34.5 24.7	34.8 24.8	33.4 24.9	29.2	28.4
9 คลองใหญ่	Khlong Yai	33.5 23.8	33.6 24.9	33.9 24.0	34.0 24.3	34.0 24.8	34.0 25.1	34.5 24.8	33.9 24.5	29.2	28.0
ภาคใต้	**SOUTHERN PART**										
1 หัวหิน	Hua Hin	33.8 25.7	34.5 25.8	34.4 26.6	34.3 25.6	34.5 26.7	34.8 25.7	34.5 26.6	34.4 26.1	30.3	28.8
2 ประจวบคีรีขันธ์	PRACHUAP KHIRI KHAN	33.4 24.3	33.2 24.6	34.9 24.0	36.4 25.5	33.7 26.5	34.8 24.8	32.7 25.9	34.2 25.1	29.7	28.7
3 ชุมพร	CHUMPHON	34.4 23.4	36.0 24.0	34.4 24.4	33.9 23.3	34.1 23.8	33.4 23.1	33.3 23.6	34.2 23.7	29.0	28.4
4 สุราษฎร์ธานี	SURAT THANI	35.2 22.5	35.2 23.2	34.4 23.3	34.5 22.5	34.4 23.8	35.4 23.4	35.4 22.7	34.9 23.1	29.0	28.8
5 เกาะสมุย	Ko Samui	33.1 25.8	32.4 26.0	31.4 24.5	34.0 24.5	33.4 27.0	34.0 26.5	33.0 26.0	33.0 25.8	29.4	
6 นครศรีธรรมราช	NAKHON SI THAMMARAT	35.0 24.3	33.1 24.5	33.6 23.6	35.0 22.8	33.0 24.2	33.8 24.6	34.0 23.6	33.9 23.9	28.9	28.2
7 สงขลา	SONGKHLA	33.3 24.4	33.6 24.9	34.2 24.8	33.6 24.9	33.8 24.5	32.5 25.0	32.2 24.8	33.3 24.8	29.1	28.6
8 ปัตตานี	PATTANI	34.9 23.7	35.0 23.9	33.5 23.9	34.5 22.5	34.5 23.0	36.0 23.4	34.0 23.4	34.6 23.4	29.0	28.5
9 นราธิวาส	NARATHIWAT	34.1 25.3	34.0 25.1	34.7 25.0	33.6 23.3	.. 23.2	33.2 24.8	32.5 24.8	33.7 24.5	29.1	27.9
10 ระนอง	RANONG	33.6 24.1	33.8 25.6	32.8 24.9	31.8 24.3	34.8 24.0	33.5 24.9	33.6 24.3	33.4 24.5	29.0	28.5
11 ภูเก็ต	PHUKET	34.2 24.5	33.0 25.6	32.7 25.1	31.2 23.5	32.0 23.6	33.3 24.3	33.0 25.0	32.8 24.5	28.7	28.7
12 สนามบินภูเก็ต	Phuket Airport	34.0 24.3	33.6 25.5	33.4 25.8	30.5 ..	30.2 24.8	32.0 24.5	32.2 24.6	32.3 24.6	28.5	28.4
13 สนามบินตรัง	Trang Airport	34.8 23.8	35.0 24.7	32.3 24.0	32.2 23.6	31.3 23.4	31.2 23.8	34.8 23.5	33.1 23.8	28.5	29.1

แก้ไขเพิ่มเติมรายงานจำนวนน้ำฝนเนื่องจากได้รับรายงานภายหลัง สำหรับรายงานอากาศประจำสัปดาห์ ฉบับที่ 16/1978

Corrections for late rainfall data reports in weekly weather report No.16/1978

สถานีฝน	Station	วันที่และจำนวนน้ำฝนเป็นมิลลิเมตร Date and amount of rainfall in millimeters							ฝนรวม มม. Total rainfall mm.	ฝนรวมตั้งแต่ 1 มกราคม Accumulative rainfall since 1 January	
		เมษายน April								ปริมาณ มม. Amount mm.	สูงต่ำกว่าปกติ Above or below Normal
		17	18	19	20	21	22	23			
ภาคเหนือ	NORTHERN PART										
8 เชียงคำ	Chiang Kham							22.0	22.0	104.6	+ 3.9
46 เดนชัย	Den Chai							32.0	32.0	97.2	+ 40.1
55 ฟากทา	Fak Tha							16.9	37.4	105.5	- 0.6
73 วังทอง	Wang Thong							27.2	35.7	79.4	- 5.3
76 พรานกระต่าย	Phan Kratai							39.9	39.9	92.0	+ 3.4
78 ขาณุวรลักษบุรี	Khanu Woralaksaburi							16.9	16.9	184.9	+ 95.0
80 สามงาม	Sam Ngam							17.0	30.0	62.2	+ 3.7
87 ชนแดน	Chon Daen							18.1	18.1	68.4	- 14.7
ภาคตะวันออกเฉียงเหนือ											
9 โพนพิสัย	Phon Phisai							18.6	61.6	273.7	+183.6
10 บึงกาฬ	Bung Kan							19.1	123.4	276.4	+163.9
24 นาแก	Na Kae							13.2	69.1	222.8	+ 77.8
44 บรบือ	Borabu							18.2	18.2	85.8	- 53.1
57 เกษตรสมบูรณ์	Kaset Sombun							81.0	91.0	94.2	+ 28.0
60 จัตุรัส	Chatturat							13.9	13.9	53.8	-101.8
65 ดานขุนทด	Dan Khun Thot							12.8	20.2	66.3	- 23.8
69 สีคิ้ว	Sikhiu							47.0	122.4	219.1	+102.7
71 ปักธงชัย	Pak Thong Chai							32.5	32.6	53.2	- 61.1
73 ครบุรี	Khon Buri							10.6	10.6	40.7	- 79.3
89 ขุนหาญ	Khun Han						40.0		110.0	253.6	+156.5
95 ตระการพืชผล	Trakan Phuphon						35.6		43.8	174.3	+ 95.0
97 เขื่องใน	Khuang Nai						62.0		62.0	217.7	+144.4
100 บุณฑริก	Buntharik							23.5	61.3	187.1	+109.9
ภาคกลาง	CENTRAL PART										
5 ลาดยาว	Lat Yao							41.3	41.3	163.1	+ 93.9
10 สวางอารมณ์	Sawang Arom							83.4	83.4	128.2	+ 33.7
12 ทัพทัน	Thap Than							88.0	88.0	201.0	+ 91.7
13 หนองฉาง	Nong Chang							69.4	79.4	170.0	+ 62.7
14 หนองขาหยาง	Nong Khayang							60.2	60.2	230.9	+140.8
18 สิงห์บุรี	SING BURI							17.9	17.9	148.1	+59.5
35 อู่ทอง	U-Thong							33.8	69.5	130.9	+ 45.6
36 บางปลาม้า	Bang Pa Ma							22.9	43.4	149.4	+ 86.5
79 พนมทวน	Phanom Thuan							27.1	45.7	156.8	+109.1
80 ท่าม่วง	Tha muang							69.0	69.0	163.5	+105.8

REMARKS

1. **Meteorological Department's Station** (with * mark). Rainfall observation is performed daily at 07.00 a.m. by the Meteorological Department's personnel. Therefore the daily amount of rainfall in this publication means the total amount of rainfall in 24 hr. period from 07.00 a.m. of the recorded date to 07.00 a.m. of the following day.

2. **Voluntary Rainfall Station** (without * mark) located at District and Province. Rainfall observation is performed daily at 09.00 a.m. by the voluntary observer. The daily amount of rainfall means the total amount of rainfall in 24 hr. period from 09.00 a.m. of the recorded date to 09.00 a.m. of the following day.

3. **Rainfall and Temperature Data.** The daily rainfall and temperature observations are submitted to the Meteorological Department soon after the measurement by the following means :—

   — By radio or telegraph from the Meteorological Department's stations.
   — By telegraph from voluntary rainfall stations

   Those daily reports generally arrive at the Meteorological Department from about 07.00 a.m. to 07.00 p.m.

4. **Rainfall Intensity in 1 day** (24 hours)

Light Rainfall	amounts	0.1 — 10.0	millimetres
Moderate Rainfall	,,	10.1 — 35.0	,,
Heavy Rainfall	,,	35.1 — 90.0	,,
Very Heavy Rainfall	,,	90.1	millimetres and above
Blank	represents	No rainfall or observation of rainfall does not arrive in time for publication.	
T	,,	Trace or light rainfall with amount less than 0.1 millimetres.	

Various Data in this publication are published hurriedly to service the user. Therefore the user should be cautious in using them. If there is any doubts please inquired the Meteorological Statistics Subdivision of the Climatology Division for further informations by dialing the number 3916054 and 3910178.

Meteorological Department
Bangkok Metropolis

Climatology Division.

● กำหนดออก สัปดาห์ละ 1 ฉบับ ปีละ 52 ฉบับ

● ค่าบำรุง ฉบับละ 5 บาท ปีละ 150 บาท

● การบอกรับ ติดต่อที่กองภูมิอากาศ กรมอุตุนิยมวิทยา

โทร. 3918054

พิมพ์ที่โรงพิมพ์กรมอุตุนิยมวิทยา กระทรวงคมนาคม กรุงเทพมหานคร

นายสมิทธ ธรรมสโรช ผู้พิมพ์ผู้โฆษณา 2521

M06.1/593
T364we

กรมอุตุนิยมวิทยา กระทรวงคมนาคม

รายงานอากาศประจำสัปดาห์ ระหว่างวันที่ ๑ – ๗ พฤษภาคม ๒๕๒๑

และ

การคาดหมายลักษณะอากาศ ระหว่างวันที่ ๘ – ๑๔ พฤษภาคม ๒๕๒๑

ฉบับที่ ๑๘/๒๕๒๑

น.อ. ดร. ขจิต บัวจิตติ ร.น.

อธิบดีกรมอุตุนิยมวิทยา

METEOROLOGICAL DEPARTMENT
MINISTRY OF COMMUNICATIONS

BANGKOK, THAILAND

CENTRAL
LIBRARY
JUN 2 1978
N.O.A.A.
U. S. Dept. of Commerce

WEEKLY WEATHER REPORT

DURING THE PERIOD 1 – 7 MAY 1978

AND

WEATHER OUTLOOK

DURING 8 – 14 MAY 1978

No.18/1978

Capt. Kajit Buajitti R.T.N.

Director – General

หมายเหตุ

1. **สถานีของกรมอุตุนิยมวิทยา** (มีเครื่องหมาย *) ทำการตรวจวัดจำนวนฝน ตกเวลา 07.00 น. ทุกวัน โดยเจ้าหน้าที่ของกรมอุตุนิยมวิทยา ดังนั้น จำนวนฝนรายวันในรายงานเล่มนี้ หมายถึงปริมาณฝนรวมในช่วงเวลา 24 ชั่วโมง ตั้งแต่เวลา 07.00 น. ของวันที่แจ้งไว้ในรายงาน จนถึงเวลา 07.00 น. ของวันรุ่งขึ้น

2. **สถานีฝนอำเภอและจังหวัด** (ไม่มีเครื่องหมาย *) ทำการ ตรวจวัด จำนวนฝนตกเวลา 09.00 น. ทุกวัน โดยเจ้าหน้าที่ ที่อยู่ในอำเภอหรือจังหวัดที่ได้รับแต่งตั้งจากกรมอุตุนิยมวิทยา ดังนั้น จำนวนฝนรายวัน หมายถึงปริมาณฝนรวมในช่วงเวลา 24 ชั่วโมง ตั้งแต่เวลา 09.00 น. ของวันที่แจ้งไว้ในรายงานจนถึงเวลา 09.00 น. ของวันรุ่งขึ้น

3. **ข้อมูลฝนและอุณหภูมิ** ที่พิมพ์ในรายงานเล่มนี้ เป็นข้อมูลที่เจ้าหน้าที่ผู้ทำการตรวจรายงานมายังกรมอุตุนิยมวิทยา ทุกวันภายหลังการตรวจ
   - สถานีของกรมอุตุนิยมวิทยา รายงานทางวิทยุโทรศัพท์หรือโทรเลข
   - สถานีฝนอำเภอและจังหวัด รายงานทางโทรเลข

   รายงานดังกล่าวนี้ กรมอุตุนิยมวิทยา จะได้รับ ตั้งแต่เวลา ประมาณ 07.00 น. จนถึงเวลา 19.00 น.

4. **เกณฑ์ฝนใน 1 วัน (24 ชั่วโมง)**

ฝนเล็กน้อย	จำนวนตั้งแต่	0.1 – 10.0 มิลลิเมตร
ฝนปานกลาง	„	10.1 – 35.0 „
ฝนหนัก	„	35.1 – 90.0 „
ฝนตกหนักมาก	„	90.1 มิลลิเมตร ขึ้นไป
ช่องว่าง	หมายความว่า	ไม่มีฝนตกหรือยังไม่ได้รับรายงาน
T	„	ฝนตกน้อยไม่ถึง 0.1 มิลลิเมตร

ข้อมูลต่าง ๆ เหล่านี้ได้ดำเนินการจัดพิมพ์โดยรีบด่วน เพื่อสนองความต้องการแก่ผู้ใช้ จึงยังไม่ได้ทำการตรวจสอบ ฉะนั้น ผู้ใช้จึงควรพิจารณาข้อมูลก่อนที่จะนำไปใช้ หากมีข้อสงสัยประการใด โปรดติดต่อสอบถามเจ้าหน้าที่ งานสถิติอุตุนิยมวิทยา กองภูมิอากาศ โทรศัพท์ 3916054 และ 3910178

กองภูมิอากาศ กรมอุตุนิยมวิทยา

กรุงเทพมหานคร

การคาดหมายลักษณะอากาศใน ๗ วันข้างหน้า

ตั้งแต่วันที่ ๘ – ๑๔ พฤษภาคม ๒๕๒๑

ลักษณะทั่วไป

ร่องความกดอากาศต่ำจะพาดผ่านตอนล่างของภาคใต้ และประเทศมาเลเซีย

ภาคเหนือ ภาคตะวันออกเฉียงเหนือ ภาคกลาง ภาคตะวันออกรวมทั้งชายฝั่ง	อากาศร้อน และจะมีฝนหรือฝนฟ้าคะนองเป็นแห่ง ๆ แต่ในตอนปลายสัปดาห์จะมีฝนมากขึ้น
ภาคใต้ฝั่งตะวันออก	จะมีฝนหรือฝนฟ้าคะนองกระจาย
ภาคใต้ฝั่งตะวันตก	จะมีฝนเกือบทั่วไป
กรุงเทพมหานคร	จะมีฝนหรือฝนฟ้าคะนองเป็นแห่ง ๆ

กรมอุตุนิยมวิทยา
๗ พ.ค. ๒๒

Weather outlook for the period 8 - 14 May 1978

General Situation

Low pressure trough will lie across the southern portion of Southern Thailand and Malaysia.

Northern Part: Northeastern Part: Central Part: Eastern Part and Coastal Area:	Hot weather with widely scattered showers or thundershowers but the rain will increase at the end of the week.
Southern Thailand East Coast:	Scattered showers or thundershowers.
Southern Thailand West Coast:	Almost widespread rain.
Bangkok Metropolis:	Widely scattered showers or thundershowers.

Meteorological Department
8 May 1978

สรุปลักษณะอากาศทั่วไปในรอบสัปดาห์
ตั้งแต่วันที่ ๑ – ๗ พฤษภาคม ๒๕๒๑

๑. บริเวณความกดอากาศต่ำได้ปกคลุมประเทศไทยตอนบนเกือบตลอดสัปดาห์และในตอนปลายของสัปดาห์ บริเวณความกดอากาศสูงทางภาคตะวันออกของประเทศจีนได้แผ่ขยายลงมาปกคลุมตอนบนของภาคเหนือและภาคตะวันออกเฉียงเหนือของประเทศไทย ลักษณะเช่นนี้ทำให้เกือบตลอดสัปดาห์มีฝนและฝนฟ้าคะนองกระจาย โดยมีฝนหนักถึงหนักมากเป็นบางแห่งในบริเวณประเทศไทยตอนบน สำหรับภาคใต้มีฝนเป็นบางแห่งในตอนต้นและกลางสัปดาห์ ส่วนตอนปลายสัปดาห์มีฝนกระจาย

๒. รายงานอุณหภูมิสูงสุดในภาคต่าง ๆ ของประเทศไทยมีดังนี้.–

ภาคเหนือ	๔๒.๑ °ซ.ที่ อ.แม่สอด	จ.ตาก	เมื่อวันที่	๔ พ.ค.
ภาคตะวันออกเฉียงเหนือ	๔๐.๐ °ซ.ที่ อ.เมือง	จ.นครราชสีมา	"	๑ พ.ค.
ภาคกลาง	๔๐.๔ °ซ.ที่ อ.เมือง	จ.นครสวรรค์	"	๕ พ.ค.
ภาคตะวันออก	๓๙.๐ °ซ.ที่ อ.กบินทร์บุรี	จ.ปราจีนบุรี	"	๔ พ.ค.
ภาคใต้	๓๖.๒ °ซ.ที่ อ.หาดใหญ่	จ.สงขลา	"	๕ พ.ค.

๓. รายงา[illegible]สุดในภาคต่าง ๆ ของประเทศไทยมีดังนี้.–

ภาคเหนือ	๗๙.๐ มม.ที่ อ.สามง่าม	จ.พิจิตร	เมื่อวันที่	๕ พ.ค.
ภาคตะวันออกเฉียงเหนือ	๑๔๕.๔ มม.ที่ อ.ปำเหน็จณรงค์	จ.ชัยภูมิ	"	๕ พ.ค.
ภาคกลาง	๑๑๐.๐ มม.ที่ อ.เมือง	จ.สมุทรสาคร	"	๕ พ.ค.
ภาคตะวันออก	๗๓.๔ มม.ที่ อ.ท่าใหม่	จ.จันทบุรี	"	๖ พ.[illegible]
ภาคใต้	๔๔.๔ มม.ที่ อ.ปะเหลียน	จ.ตรัง	"	๔ พ.ค.

กรมอุตุนิยมวิทยา

๔ พ.ค. ๒๑

Weekly Weather Summary
Periods 1 - 7 May 1978

1. Low pressure area covered Upper Thailand throughout most of the week. In the last period the high pressure area in Eastern China exuded and covered the upper portion of Northern and Northeastern Thailand. Consequently, scattered rainshowers and thundershowers with isolated heavy to very heavy falls were experienced in Upper Thailand throughout most of the week. Isolated rainshowers were recorded in the Southern Part during the beginning and the middle periods and so did scattered rainfalls in the rest of the period.

2. Highest temperature in various parts of Thailand were as follows:-

Northern Part	42.1°C.at Mae So	[illegible]	on	4	May
Northeastern Part	40.0°C.at Amphoe Muang	Nakhon Ratchasima	"	1	May
Central Part	40.9°C.at Amphoe Muang	Nakhon Sawan	"	5	May
Eastern Part	39.0°C.at Kabin Buri	Prachin Buri	"	4	May
Southern Part	36.2°C.at Hat Yai	Songkhla	"	5	May

3. Heaviest rainfall in various parts of Thailand were as follows:-

Northern Part	79.0 mm.at Sam Ngam	Phichit	on	5	May
Northeastern Part	145.8 mm.at Bamnet Narong	Chaiyaphum	"	5	May
Central Part	110.0 mm.at Amphoe Muang	Samut Sakhon	"	5	May
Eastern Part	72.8 mm.at Tha Mai	Chanthaburi	"	6	May
Southern Part	49.4 mm.at Palian	Trang	"	4	May

Meteorological Department
8 May 1978

ข่าวอากาศเพื่อการเกษตรประจำสัปดาห์

เมื่อวันที่ 1 – 7 พฤษภาคม 2521 มีลักษณะอากาศซึ่งพอสรุปได้ดังต่อไปนี้ :-

บริเวณความกดอากาศต่ำได้ปกคลุมประเทศไทยตอนบนเกือบตลอดสัปดาห์ และในตอนปลายของสัปดาห์บริเวณความกดอากาศสูงทางภาคตะวันออกของประเทศจีนได้แผ่ขึ้นลงมาปกคลุมตอนบนของภาคเหนือและภาคตะวันออกเฉียงเหนือของประเทศไทย ลักษณะเช่นนี้ทำให้เกือบตลอดสัปดาห์มีฝนและฝนฟ้าคะนองกระจายโดยมีฝนหนักถึงหนักมากเป็นบางแห่งในบริเวณประเทศไทยตอนบน สำหรับภาคใต้มีฝนเป็นบางแห่งในตอนต้นและกลางสัปดาห์ ส่วนตอนปลายสัปดาห์มีฝนกระจาย

ข้อควรทราบ

ประเทศไทยจะมีฝนดีขึ้นโดยเฉพาะในภาคใต้ สำหรับสัปดาห์นี้ภาคใต้ฝั่งตะวันตกจะมีฝนเกือบทั่วไป ส่วนประเทศไทยตอนบนอากาศยังคงร้อนและในตอนต้นสัปดาห์จะมีฝนไม่สู้มากนัก.

กรมอุตุนิยมวิทยา

8 พฤษภาคม 2521

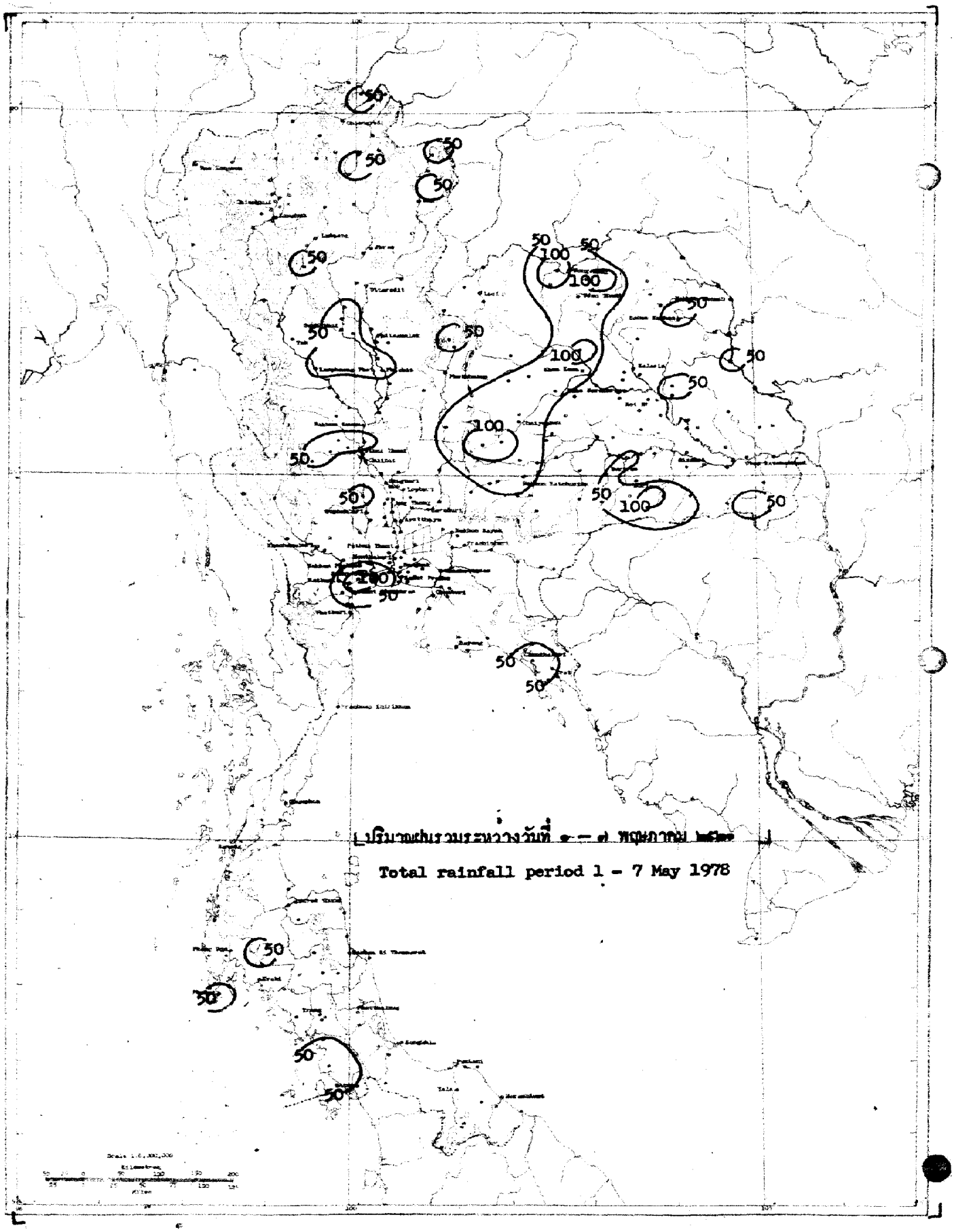
50
100
ปริมาณฝนรวมระหว่างวันที่ ๑ – ๗ พฤษภาคม ๒๕๒๑
Total rainfall period 1 - 7 May 1978

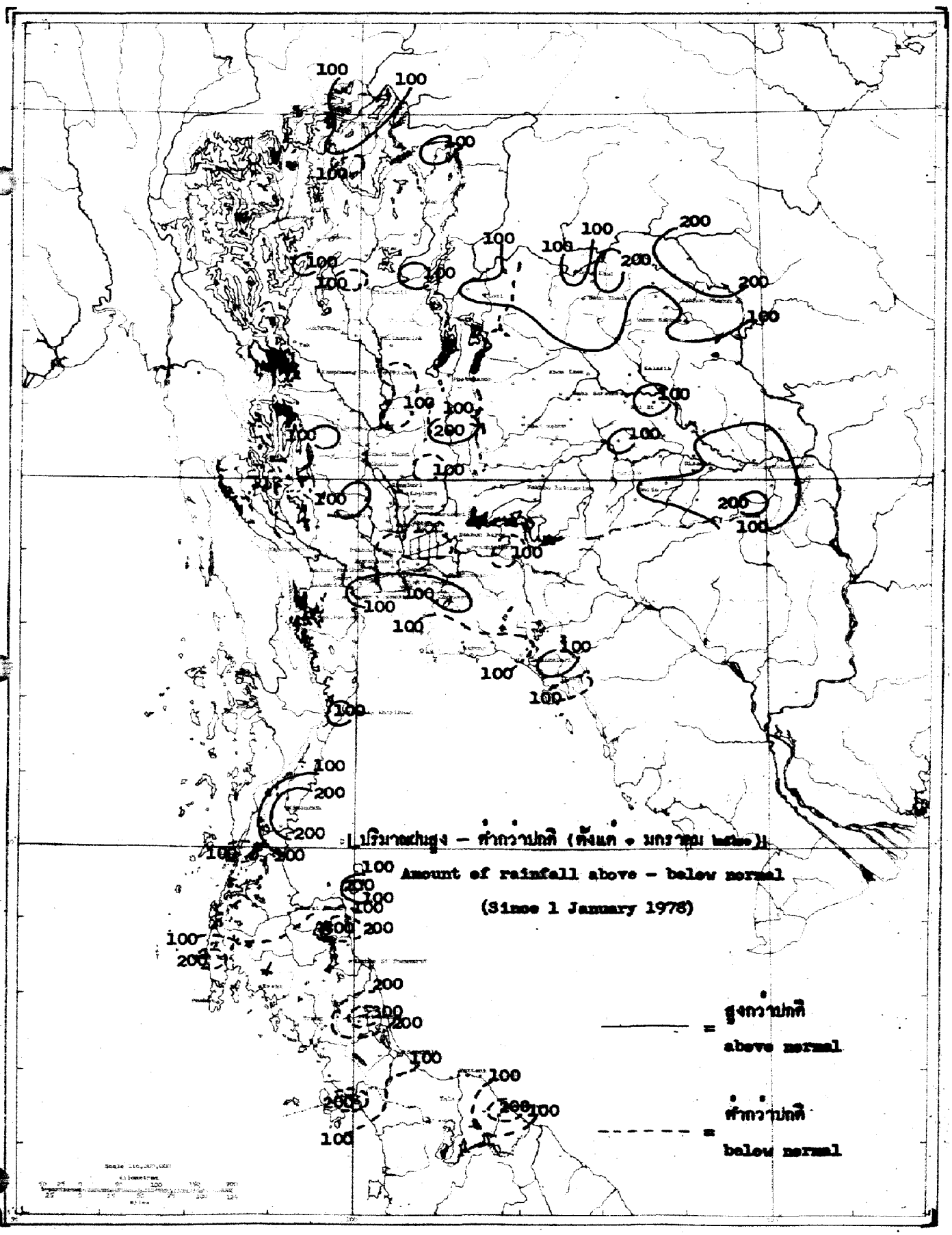
ปริมาณฝนสูง – ต่ำกว่าปกติ (ตั้งแต่ 1 มกราคม 1978)
Amount of rainfall above – below normal
(Since 1 January 1978)
สูงกว่าปกติ
above normal
ต่ำกว่าปกติ
below normal

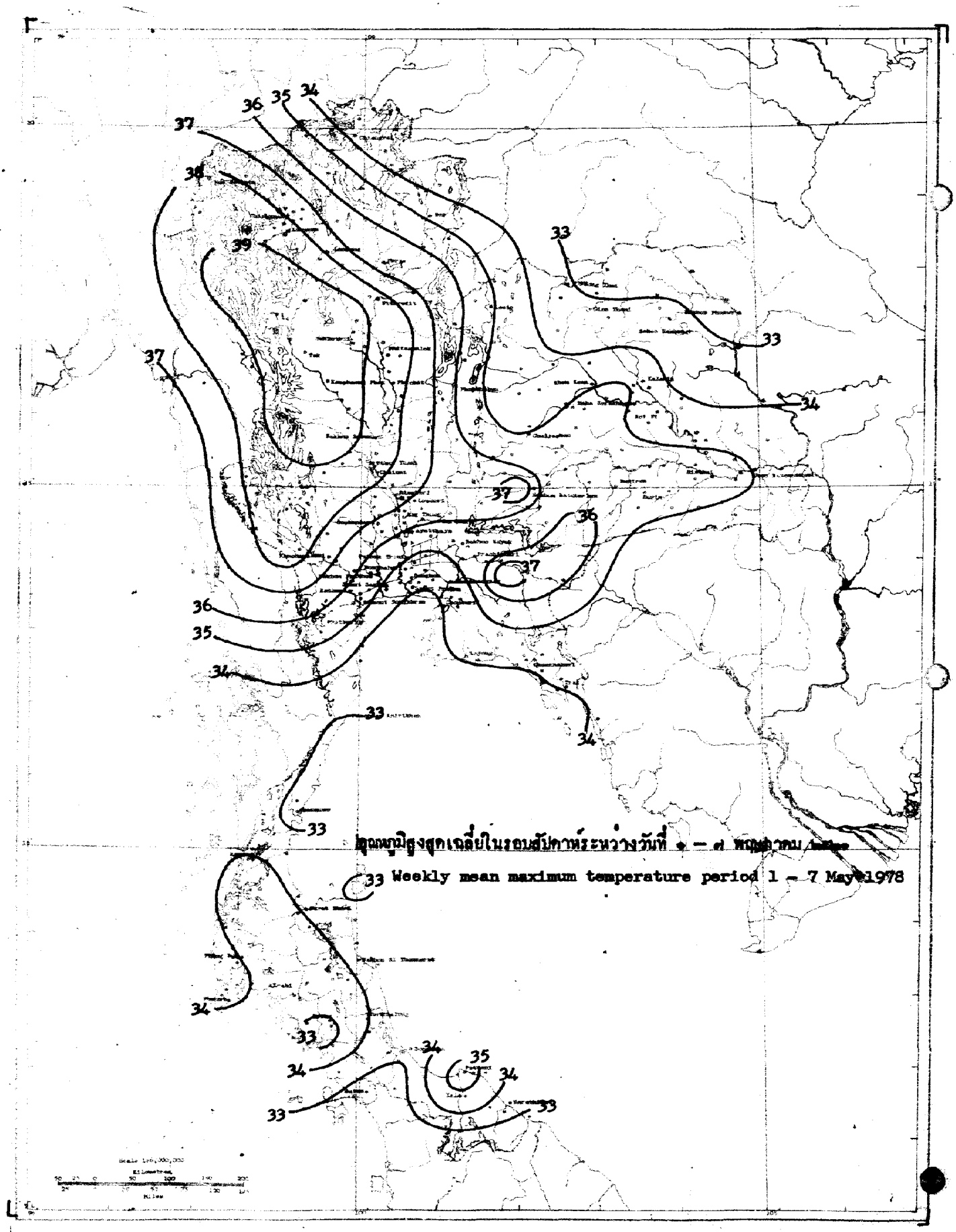

อุณหภูมิสูงสุดเฉลี่ยในรอบสัปดาห์ระหว่างวันที่ 1 – 7 พฤษภาคม 1978

Weekly mean maximum temperature period 1 – 7 May 1978

สถานีฝน	Station	วันที่และจำนวนน้ำฝนเป็นมิลลิเมตร Date and amount of rainfall in millimetres							ฝนรวม มม. Total rainfall mm.	ฝนรวมตั้งแต่ 1 มกราคม Accumulative rainfall since 1 January	
		พฤษภาคม May								ปริมาณ มม. Amount mm.	สูงต่ำกว่าปกติ Above or below Normal
		1	2	3	4	5	6	7			
ภาคเหนือ	**NORTHERN PART**										
1 เชียงราย	CHIANG RAI*			4.6	3.2	15.5	T	0.3	23.6	297.4	+130.9
2 แม่สาย	Mae Sai			17.3					17.3	163.0	+ 61.2
3 เชียงแสน	Chiang Saen			26.4	22.5	2.0			50.9	317.7	+184.8
4 เชียงของ	Chiang Khong			5.8	11.6				17.4	181.0	+ 56.4
5 แม่จัน	Mae Chan			35.3		0.5			35.8	203.0	+ 49.6
6 แม่สรวย	Mae Suai								0.0	72.0	- 52.2
7 เทิง	Thoeng	5.6				7.6			13.2	185.0	+ 31.6
8 เชียงคำ	Chiang Kham	1.5			5.5				7.0	111.6	- 19.8
9 เวียงป่าเป้า	Wiang Pa Pao								0.0	74.8	- 3.9
10 พาน	Phan					20.7			20.7	189.8	+127.1
11 แม่ใจ	Mae Chai				5.6				5.6	89.9	-103.8
12 พะเยา	Phayao								0.0	92.5	- 15.6
13 จุน	Chun			54.6					54.6	99.5	- 85.6
14 แม่ฮ่องสอน	MAE HONG SON*				0.1	T	8.8		8.9	111.8	+ 22.5
15 ปาย	Pai								0.0	47.0	- 57.1
16 ขุนยวม	Khun Yuam								0.0	49.9	-14.2
17 แม่ลาน้อย	Mae La Noi								0.0	72.8	
18 แม่สะเรียง	Mae Sariang*					1.9	1.1	T	3.0	68.5	- 16.6
19 เชียงใหม่	CHIANG MAI*				T	T	T	6.3	6.3	72.0	- 40.3
20 ฝาง	Fang			1.5		8.8			10.3	154.6	+ 48.9
21 แม่อาย	Mae Ai										
22 เชียงดาว	Chiang Dao								0.0	63.2	- 46.8
23 แม่แตง	Mae Taeng				10.2				10.2	94.4	+ 18.1
24 แม่ริม	Mae Rim								0.0	45.9	- 41.9
25 สันทราย	San Sai	11.8							11.8	65.1	- 26.0
26 ดอยสะเก็ด	Doi Saket	14.6			1.1				15.7	113.1	+ 29.7
27 สันกำแพง	San Kamphaeng								0.0	24.4	- 26.4
28 ฮางดง	Hang Dong								0.0	73.9	- 13.1
29 สารภี	Saraphi				5.6				5.6	45.9	
30 สันป่าตอง	San Pa Tong								0.0	43.9	- 42.4
31 จอมทอง	Chom Thong					3.6			3.6	106.5	+ 13.9
32 ฮอด	Hot						30.2		30.2	58.1	- 48.0
33 ลำพูน	LAMPHUN								0.0	73.2	- 10.1
34 ป่าซาง	Pa Sang					1.9			1.9	99.0	+ 8.8
35 ลี้	Li	0.5							0.5	64.7	- 60.9
36 ลำปาง	LAMPANG*					0.1		8.4	8.5	51.6	- 70.0
37 งาว	Ngao					15.9			15.9	90.8	- 44.1
38 แจ้ห่ม	Chae Hom								0.0	47.0	- 33.3
39 เกาะคา	Ko Kha								0.0	47.6	- 67.9
40 สบปราบ	Sop Prap	40.0	T		0.5	10.4			50.9	227.2	+104.7

สถานีฝน	Station	วันที่และจำนวนน้ำฝนเป็นมิลลิเมตร Date and amount of rainfall in millimeters							ฝนรวม มม. Total rainfall mm.	ฝนรวมตั้งแต่ 1 มกราคม Accumulative rainfall since 1 January	
		พฤษภาคม May								ปริมาณ มม. Amount mm.	สูงต่ำกว่าปกติ Above or below Normal
		1	2	3	4	5	6	7			
41 เถิน	Thoen					T			T	29.9	- 63.2
42 แม่พริก	Mae Phrik										
43 แพร่	PHRAE*		7.1		2.2	21.0			30.3	120.5	- 5.8
44 สอง	Song										
45 สูงเม่น	Sung Men					16.2			16.2	119.0	+ 52.2
46 เด่นชัย	Den Chai								0.0	97.2	- 29.2
47 น่าน	NAN*			6.0	1.3	0.4			7.7	131.1	- 61.8
48 ทุ่งช้าง	Thung Chang			51.2					51.2	308.6	+148.1
49 เชียงกลาง	Chiang Klang			4.1		5.0			9.1	121.1	
50 ท่าวังผา	Tha Wang Pha*			24.8	T	0.9			25.7	200.4	+ 71.0
51 ปัว	Pua			54.8					54.8	203.5	+ 85.4
52 สา	Sa			1.5	0.9	2.2			4.6	120.9	- 43.9
53 นาน้อย	Na Noi										
54 อุตรดิตถ์	UTTARADIT*		0.1		1.6	18.2			19.9	105.2	- 49.9
55 ฟากท่า	Fak Tha		13.8						13.8	127.9	- 40.0
56 น้ำปาด	Nam Pat		11.2			2.0			13.2	279.4	+149.4
57 สนามบินอุตรดิตถ์	Uttaradit Airport*										
58 ท่าปลา	Tha Pla					20.7			20.7	56.7	- 88.7
59 ลับแล	Laplae		0.3						0.3	0.3	-143.9
60 ตาก	TAK*					9.0			9.0	25.8	- 90.0
61 เขื่อนภูมิพล	Bhumibol Dam*								0.0	31.7	- 38.4
62 บ้านตาก	Ban Tak					20.1			20.1	20.1	- 65.6
63 แม่ระมาด	Mae Ramat						7.5		7.5	7.5	- 45.4
64 แม่สอด	Mae Sot*								0.0	53.7	- 13.8
65 สุโขทัย	SUKHOTHAI								0.0	14.2	- 80.2
66 ทุ่งเสลี่ยม	Thung Saliam								0.0	7.4	-112.7
67 สวรรคโลก	Sawankhalok			17.3		37.9			55.2	89.8	- 3.9
68 กงไกรลาศ	Kong Krailat								0.0	103.5	-12.8
69 บ้านด่านลานหอย	Ban Dan Lan Hoi										
70 พิษณุโลก	PHITSANULOK*		4.9			2.3			7.2	113.2	- 38.7
71 นครไทย	Nakhon Thai		8.5						8.5	8.5	
72 พรหมพิราม	Phrom Phiram				6.0	16.1			22.1	68.6	- 29.9
73 วังทอง	Wang Thong		4.7		T	19.9			24.6	76.8	- 54.8
74 บางกระทุ่ม	Bang Krathum					54.2	7.0		61.2	61.2	- 81.1
75 กำแพงเพชร	KAMPHAENG PHET			T	T	59.3			59.3	135.7	+ 45.3
76 พรานกระต่าย	Phan Kratai								0.0	92.0	- 34.4
77 คลองขลุง	Khlong Khlung								0.0	93.2	- 0.6
78 ขาณุวรลักษบุรี	Khanu Woralaksaburi		22.8	T		2.3			25.1	209.1	+ 59.1
79 พิจิตร	PHICHIT								0.0	2.2	-135.0
80 สามง่าม	Sam Ngam					79.0			79.0	141.2	+ 32.5
81 ตะพานหิน	Taphan Hin					12.5			12.5	47.1	- 70.2

สถานีฝน	Station	วันที่และจำนวนน้ำฝนเป็นมิลลิเมตร Date and amount of rainfall in millimetres							ฝนรวม มม. Total rainfall mm.	ฝนรวมตั้งแต่ 1 มกราคม Accumulative rainfall since 1 January	
		พฤษภาคม May								ปริมาณ มม. Amount mm.	สูงต่ำกว่าปกติ Above or below Normal
		1	2	3	4	5	6	7			
82 บางมูลนาก	Bang Mun Nak		13.4						13.4	21.6	-125.4
83 โพทะเล	Pho Thale										
84 เพชรบูรณ์	PHETCHABUN *	T	0.9		5.6	19.0			25.5	150.3	- 44.7
85 หล่มเก่า	Lom Kao		54.4		0.2	17.4			72.0	164.6	+ 21.7
86 หล่มสัก	Lom Sak *								0.0	93.5	- 69.4
87 ชนแดน	Chon Daen					21.8			21.8	90.2	- 31.7
88 หนองไผ่	Nong Phai		10.2		23.4	17.5	0.3		51.4	94.5	- 51.7
89 วิเชียรบุรี	Wichian Buri *		4.1			78.2	3.4		85.7	384.4	+218.4
ภาคตะวันออกเฉียงเหนือ	**NORTHEASTERN PART**										
1 เลย	LOEI *		3.0		0.5	29.7	1.4		34.6	169.1	+ 12.5
2 เชียงคาน	Chiang Khan		9.5		4.2				13.7	225.0	+ 80.1
3 ท่าลี่	Tha Li								0.0	200.3	+105.3
4 ด่านซ้าย	Dan Sai		20.0	1.2					21.2	180.6	+ 6.2
5 วังสพุง	Wang Saphung		15.6		4.1	9.7			29.4	150.9	- 6.1
6 หนองคาย	NONG KHAI	T	30.4			37.6	6.4		74.4	235.8	+ 55.2
7 ศรีเชียงใหม่	Si Chiang Mai	0.8	28.5			100.4			129.7	326.2	+192.5
8 ท่าบ่อ	Tha Bo								0.0	105.1	- 8.7
9 โพนพิสัย	Phon Phisai				14.0	27.5			41.5	336.0	+214.4
10 บึงกาฬ	Bung Kan	31.2			6.5	1.6			39.3	315.7	+172.5
11 เซกา	Seka		2.2		18.2				20.4	358.0	+298.0
12 อุดรธานี	UDON THANI		1.4		44.8	29.0	17.7		92.9	261.7	+120.3
13 เพ็ญ	Phen					91.2			91.2	308.5	+211.4
14 กุมภวาปี	Kumphawapi				38.1	61.6			99.7	235.5	+132.9
15 หนองหาร	Nong Han				18.3	27.3			45.6	199.3	+127.8
16 หนองบัวลำภู	Nong Bua Lam Phu										
17 สกลนคร	SAKON NAKHON *	25.5	10.2		9.7	9.4	T		54.8	233.7	+ 85.0
18 วานรนิวาส	Wanon Niwat				34.5				34.5	141.0	- 3.9
19 สว่างแดนดิน	Sawang Daen Din					12.1			12.1	246.2	+ 93.5
20 พรรณานิคม	Phanna Nikhom		6.2			33.0			39.2	281.7	+148.9
21 นครพนม	NAKHON PHANOM		1.0			8.0			9.0	457.1	+ 29.7
22 บ้านแพง	Ban Phaeng		1.5		22.8				24.3	404.1	+216.5
23 ท่าอุเทน	Tha Uthen				25.1				25.1	323.6	+201.6
24 นาแก	Na Kae	10.6	1.6		16.4	8.8			37.4	328.9	+173.3
25 ธาตุพนม	That Phanom					25.5			25.5	241.0	+ 84.6
26 มุกดาหาร	Mukdahan *	3.7	0.6		T	34.5		15.4	54.2	220.9	+ 83.7
27 กาฬสินธุ์	KALASIN	1.3	22.3		10.5				34.1	180.3	+ 64.2
28 ยางตลาด	Yang Talat	34.4				2.6			37.0	153.3	+ 15.5
29 สหัสขันธ์	Sahatsakhan	6.3							6.3	79.0	- 32.8
30 กุฉินารายณ์	Kuchinarai					28.1			28.1	74.7	- 23.9
31 คมสรไชย	Kamalasai	28.5	17.9		0.2	T			46.6	153.6	+ 40.0
32 โขงเจียม	ROI ET *	0.4	17.0			0.2		T	17.6	257.2	+137.8

สถานีฝน	Station	วันที่และจำนวนน้ำฝนเป็นมิลลิเมตร Date and amount of rainfall in millimetres							ฝนรวม มม. Total rainfall mm.	ฝนรวมตั้งแต่ 1 มกราคม Accumulative rainfall since 1 January	
		พฤษภาคม May								ปริมาณ มม. Amount mm.	สูงต่ำกว่าปกติ Above or below Normal
		1	2	3	4	5	6	7			
32 โพนทอง	Phon Thong		52.5			28.5			81.0	196.5	+ 69.1
34 ธวัชบุรี	Thawatchaburi										
35 อาจสามารถ	At Samat										
36 เสลภูมิ	Selaphum										
37 จตุรพักตร์พิมาน	Chaturaphak Phiman		4.2						4.2	124.6	+ 13.8
38 เกษตรวิสัย	Kaset Wisai		20.3						20.3	234.9	+123.3
39 สุวรรณภูมิ	Suwannaphum										
40 มหาสารคาม	MAHA SARAKHAM	1.8	19.8			3.6			25.2	153.3	+ 6.8
41 เชียงยืน	Chiang Yun	22.8	22.0						44.8	122.9	- 0.5
42 กันทรวิชัย	Kantharawichai	9.2	27.6						36.8	148.7	+ 24.8
43 โกสุมพิสัย	Kosum Phisai *				20.0				20.0	87.0	- 39.6
44 บรบือ	Borabu		18.2						18.2	104.0	- 60.6
45 วาปีปทุม	Wapi Pathum		33.5						33.5	98.7	+ 17.4
46 พยัคฆภูมิพิสัย	Phayakkhaphum Phisai		27.8		0.7				28.5	167.8	+ 22.4
47 ขอนแก่น	KHON KAEN *	5.1	33.2		17.1	1.3	18.1		74.8	113.3	- 15.5
48 น้ำพอง	Nam Phong		70.2			53.5			123.7	214.8	+123.3
49 ภูเวียง	Phu Wiang		11.9			24.2			36.1	168.4	+ 35.0
50 ชุมแพ	Chum Phae		20.1						20.1	70.5	- 45.5
51 มัญจาคีรี	Mancha Khiri					1.5			1.5	75.1	- 27.9
52 ชนบท	Chonnabot	16.8							16.8	140.7	+ 4.7
53 บ้านไผ่	Ban Phai	2.4	25.0			2.3			29.7	152.9	+ 4.4
54 พล	Phon	6.7	21.3						28.0	131.5	+ 35.2
55 หนองสองห้อง	Nong Song Hong		13.4			4.2			17.6	179.2	+ 50.2
56 ชัยภูมิ	CHAIYAPHUM *	49.9	1.2			10.6	25.5		87.2	190.1	+ 30.8
57 เกษตรสมบูรณ์	Kaset Sombun	7.0	7.5						14.5	108.7	+ 5.1
58 ภูเขียว	Phu Khieo					23.2	46.5		69.7	139.0	+ 26.1
59 คอนสวรรค์	Khon Sawan	12.7	11.0						23.7	135.7	+ 12.3
60 จัตุรัส	Chaturat					98.4	11.9		110.3	185.6	+ 4.9
61 บำเหน็จณรงค์	Bamnet Narong					145.8			145.8	176.6	+ 2.3
62 นครราชสีมา	NAKHON RATCHASIMA *	1.9	2.8			0.5	2.5	0.5	8.2	107.7	- 47.8
63 บัวใหญ่	Bua Yai										
64 คง	Khong	1.2	2.3						3.5	119.0	- 13.1
65 ด่านขุนทด	Dan Khun Thot					76.2			76.2	143.7	+ 27.7
66 โนนไทย	Non Thai	65.4				5.5			70.9	146.0	+ 32.1
67 โนนสูง	Non Sung	1.6							1.6	168.8	+ 19.5
68 พิมาย	Phimai								0.0	40.6	
69 สีคิ้ว	Sikhiu								0.0	219.1	+ 90.3
70 สูงเนิน	Sung Noen					58.0			58.0	154.7	- 13.3
71 ปักธงชัย	Pak Thong Chai								0.0	53.2	- 73.8
72 โชคชัย	Chok Chai *	0.1	0.6						0.7	44.1	- 83.1
73 ครบุรี	Khon Buri								0.0	137.8	- 87.0

สถานีฝน	Station	วันที่และจำนวนน้ำฝนเป็นมิลลิเมตร Date and amount of rainfall in millimetres							ฝนรวม มม. Total rainfall mm	ฝนรวมตั้งแต่ 1 มกราคม Accumulative rainfall since 1 January	
		พฤษภาคม May								ปริมาณ มม. Amount mm.	สูงต่ำกว่าปกติ Above or below Normal
		1	2	3	4	5	6	7			
74 บุรีรัมย์	BURI RAM		2.5			18.5			21.0	43.7	- 80.5
75 พุทไธสง	Phutthaisong		10.7		26.1				36.8	160.2	+ 24.5
76 สตึก	Satuk		69.7			1.2			70.9	215.2	+ 80.6
77 ลำปลายมาศ	Lam Phai Mat								0.0	132.7	- 13.6
78 นางรอง	Nang Rong	2.6			26.6				29.2	140.9	+ 7.4
79 สุรินทร์	SURIN		99.8			3.1	2.2		105.1	328.8	+129.2
80 รัตนบุรี	Rattanaburi		55.1						55.1	219.2	+101.2
81 ท่าตูม	Tha Tum		4.4						4.4	130.3	+ 32.0
82 ศีขรภูมิ	Sikhoraphum										
83 ปราสาท	Prasat	4.5	8.5						13.0	191.1	+ 78.7
84 สังขะ	Sangkha		66.6						66.6	159.1	+ 71.1
85 ศรีสะเกษ	SI SA KET								0.0	195.2	+ 99.0
86 ราษีไศล	Rasi Salai					29.5			29.5	162.8	+ 69.7
87 กันทรารมย์	Kanthararom		11.0						11.0	214.2	+126.8
88 ขุขันธ์	Khukhan		25.2						25.2	265.0	+170.1
89 ขุนหาญ	Khun Han		40.1						40.1	238.1	+129.7
90 กันทรลักษ์	Kantharalak		23.0			70.0			93.0	436.6	+292.3
91 อุบลราชธานี	UBON RATCHATHANI		20.3			T			20.3	269.5	+129.0
92 เขมราฐ	Khemarat		0.8		1.4	16.0			18.2	199.5	+ 84.1
93 อำนาจเจริญ	Amnat Charoen		3.1			20.0			23.1	213.3	+ 83.7
94 ยโสธร	Yasothon		30.0						30.0	59.4	-51.7
95 ตระการพืชผล	Trakan Phutphon					19.5			19.5	239.4	+140.8
96 มหาชนะชัย	Maha Chana Chai		2.4			31.9			34.3	265.6	+149.3
97 เขื่องใน	Khuang Nai		41.5						41.5	249.8	+150.5
98 โขงเจียม	Khong Chiam								0.0	143.4	+ 24.6
99 เดชอุดม	Det Udom		27.2						27.2	265.7	+135.7
100 บุณฑริก	Buntharik								0.0	198.5	+ 96.5
ภาคกลาง	**CENTRAL PART**										
1 นครสวรรค์	NAKHON SAWAN					22.4			22.4	109.0	- 64.9
2 บรรพตพิสัย	Banphot Phisai	22.7				6.4			29.1	40.0	- 77.4
3 ชุมแสง	Chumsaeng								0.0	37.9	-124.2
4 หนองบัว	Nong Bua										
5 ลาดยาว	Lat Yao					65.5			65.5	228.6	+113.9
6 ท่าตะโก	Tha Tako		27.0			9.5			26.5	78.0	- 90.1
7 พยุหคีรี	Phayuha Khiri		3.2			47.7			50.2	145.8	+ 32.4
8 ตาคลี	Takhli								0.0	90.8	- 61.6
9 อุทัยธานี	UTHAI THANI					40.4			40.4	170.3	+ 26.1
10 สว่างอารมณ์	Sawang Arom					27.8			27.8	156.0	+ 19.7
11 บ้านไร่	Ban Rai			30.4		22.9			53.3	200.3	+ 63.0
12 ทัพทัน	Thap than					22.0			22.0	223.0	+ 48.7
13 หนองฉาง	Nong Chang					9.9			9.9	179.9	+ 17.5

สถานีฝน	Station	วันที่และจำนวนน้ำฝนเป็นมิลลิเมตร Date and amount of rainfall in millimetres							ฝนรวม มม. Total rainfall mm.	ฝนรวมตั้งแต่ 1 มกราคม Accumulative rainfall since 1 January	
		พฤษภาคม May								ปริมาณ มม. Amount mm.	สูงต่ำกว่าปกติ Above or below Normal
		1	2	3	4	5	6	7			
14 หนองขาหย่าง	Nong Khayang								0.0	230.9	+105.7
15 ชัยนาท	CHAI NAT		5.4			21.0			26.4	172.1	+ 45.7
16 มโนรมย์	Manorom					41.1			41.1	179.6	+ 32.2
17 วัดสิงห์	Wat Sing					42.7			42.7	138.6	- 25.8
18 หันคา	Hankha					31.5			31.5	130.8	- 0.8
19 สิงห์บุรี	SING BURI					24.9			24.9	176.4	+ 42.1
20 อินทร์บุรี	In Buri					32.8			32.8	82.6	- 65.6
21 บางระจัน	Bang Rachan					33.2			33.2	222.5	+ 69.4
22 พรหมบุรี	Phrom Buri										
23 ลพบุรี	LOP BURI*		T	11.3	T	1.1	3.7		16.1	128.4	- 70.1
24 บ้านหมี่	Ban Mi		3.4						3.4	58.6	- 97.4
25 บัวชุม	Bua Chum*	T	1.7		10.3	24.8	0.7		37.5	156.2	- 78.1
26 ชัยบาดาล	Chai Badan	2.4	2.4			10.5			15.3	222.8	+ 43.8
27 พัฒนานิคม	Phatthana Nikhom								0.0	38.8	-188.9
28 โคกสำโรง	Khok Samrong								0.0	40.4	-104.1
29 ท่าวุ้ง	Tha Wung					6.7			6.7	87.3	- 56.6
30 สุพรรณบุรี	SUPHAN BURI*			11.7		15.8	5.6		35.1	279.7	+117.7
31 เดิมบางนางบวช	Doembang Nangbuat					70.0			70.0	147.7	+ 11.3
32 สามชุก	Sam Chuk					60.1			60.1	249.3	+128.2
33 ดอนเจดีย์	Don Chedi										
34 ศรีประจันต์	Si Phrachan										
35 อู่ทอง	U Thong								0.0	130.9	- 10.2
36 บางปลาม้า	Bang Pa Ma		15.5						15.5	164.9	+ 66.0
37 สองพี่น้อง	Song Phi Nong								0.0	64.3	- 35.8
38 อ่างทอง	ANG THONG	14.3				2.8			17.1	190.9	+ 22.9
39 โพธิ์ทอง	Pho Thong					7.3			7.3	181.1	+ 23.3
40 ไชโย	Chaiyo								0.0	193.8	+ 90.5
41 วิเศษชัยชาญ	Wiset Chai Chan								0.0	120.3	- 75.6
42 ป่าโมก	Pa Mok								0.0	107.1	- 30.2
43 สระบุรี	SARABURI		5.2				0.9		6.1	149.9	- 5.1
44 พระพุทธบาท	Phra Phutthabat			30.5					30.5	127.0	
45 บ้านหมอ	Ban Mo								0.0	159.3	+ 74.8
46 เสาไห้	Sao Hai								0.0	149.9	- 5.1
47 แก่งคอย	Kaeng Khio		0.1	4.5					4.6	150.8	+ 21.7
48 หนองแค	Nong Khae			26.7					26.7	136.0	- 62.0
49 พระนครศรีอยุธยา	PHRA NAKHON SI AYUTTHAYA								0.0	39.6	- 69.9
50 ท่าเรือ	Tha Rua			4.6		1.6			6.2	91.0	- 72.5
51 ผักไห่	Phak Hai								0.0	100.0	- 78.9
52 บางบาล	Bang Ban			9.4					9.4	113.4	- 40.3
53 เสนา	Sena			7.0					7.0	135.8	- 12.3
54 บางไทร	Bang Sai								0.0	103.3	- 17.6

สถานีฝน	Station	วันที่และจำนวนน้ำฝนเป็นมิลลิเมตร Date and amount of rainfall in millimeters							ฝนรวม มม. Total rainfall mm.	ฝนรวมตั้งแต่ 1 มกราคม Accumulative rainfall since 1 January	
		พฤษภาคม May								ปริมาณ มม. Amount mm.	สูงต่ำกว่าปกติ Above or below Normal
		1	2	3	4	5	6	7			
55 บางปะอิน	Bang Pa-in								0.0	81.4	- 35.0
56 ปทุมธานี	PATHUM THANI								0.0	81.8	- 65.1
57 หนองเสือ	Nong Sua								0.0	56.6	-118.7
58 ธัญบุรี	Thanyaburi			6.9			24.0		30.9	73.5	- 94.1
59 รังสิต	Rangsit								0.0	25.1	-149.8
60 ลำลูกกา	Lam Luk Ka			25.0					25.0	148.0	+ 3.9
61 นนทบุรี	NONTHABURI										
62 บางบัวทอง	Bang Bua Thong								0.0	100.5	- 30.0
63 ธนบุรี	THON BURI										
64 ตลิ่งชัน	Taling Chan										
65 บางขุนเทียน	Bang Khun Thian										
66 ราษฎร์บูรณะ	Rat Burana										
67 กรุงเทพมหานคร	BANGKOK METROPOLIS			T	0.3	11.3	6.0		12.2	153.3	- 11.2
68 สนามบินดอนเมือง	Don Muang Airport*			4.4		14.2	24.1		42.7	169.9	+ 13.1
69 บางเขน	Bang Khen					T	5.5		5.5	136.6	- 30.6
70 มีนบุรี	Min Buri										
71 ลาดกระบัง	Lat Krabang								0.0	97.8	- 57.0
72 ศูนย์วิจัยบางนา	Bangk Na*					0.1	14.5		14.6	171.8	
73 กาญจนบุรี	KANCHANABURI*		2.5	31.0			0.5		34.0	147.5	- 22.0
74 สังขละบุรี	Sangkhla Buri										
75 เหมืองปิล็อก	Pilok										
76 ทองผาภูมิ	Thong Pha Phum*		T		T		0.2		0.2	92.5	- 81.3
77 ศรีสวัสดิ์	Si Sawat										
78 ไทรโยค	Sai Yok										
79 พนมทวน	Phanom Thuan								0.0	156.8	+ 63.5
80 ท่าม่วง	Tha Muang								0.0	163.5	+ 61.0
81 นครปฐม	NAKHON PATHOM			6.2					6.2	84.8	- 36.8
82 บางเลน	Bang Len										
83 นครชัยศรี	Nakhon Chaisi								0.0	53.8	- 41.0
84 ราชบุรี	RATCHABURI								0.0	7.8	- 66.6
85 บ้านโป่ง	Ban Pong								0.0	86.6	+ 5.2
86 โพธาราม	Photharam								0.0	132.2	+ 25.6
87 ดำเนินสะดวก	Damnoen Saduak										
88 ปากท่อ	Pak Tho						2.9		2.9	66.7	- 7.6
89 สมุทรสงคราม	SAMUT SONGKHRAM								0.0	134.0	+ 49.4
90 บางคนที	Bang Khonthi								0.0	39.3	- 59.3
91 อัมพวา	Amphawa								0.0	56.0	- 33.1
92 สมุทรสาคร	SAMUT SAKHON					110.0			110.0	220.5	+ 41.8
93 กระทุ่มแบน	Kratum Baen			3.6		101.7			105.3	278.4	+144.9
94 สมุทรปราการ	SAMUT PRAKAN					20.8			20.8	289.7	+108.6
95 บางพลี	Bang Phli		15.5				10.3		25.8	284.3	+ 82.2

สถานีฝน	Station	วันที่และจำนวนน้ำฝนเป็นมิลลิเมตร Date and amount of rainfall in millimeters							ฝนรวม มม. Total rainfall mm.	ฝนรวมตั้งแต่ 1 มกราคม Accumulative rainfall since 1 January	
		พฤษภาคม May								ปริมาณ มม. Amount mm.	สูงต่ำกว่าปรกติ Above or below Normal
		1	2	3	4	5	6	7			
ภาคตะวันออก	**EASTERN PART**										
1 นครนายก	NAKHON NAYOK		22.6						22.6	207.9	+ 40.3
2 บ้านนา	Ban Na								0.0	110.0	- 98.5
3 ปากพลี	Pak Phli								0.0	196.4	+ 36.0
4 องครักษ์	Ongkharak				23.2				23.2	163.3	- 22.2
5 ปราจีนบุรี	PRACHIN BURI*			T		T	T		T	255.0	- 11.1
6 ประจันตคาม	Prachantakham								0.0	76.5	-128.3
7 บ้านสร้าง	Ban Sang								0.0	188.5	- 6.0
8 ศรีมหาโพธิ	Si Maha Phot								0.0	135.7	-100.3
9 กบินทร์บุรี	Kabin Buri*						T		T	164.1	+ 18.6
10 สระแก้ว	Sa Kaeo										
11 วัฒนานคร	Watthana Nakhon						27.8		27.8	184.7	- 17.2
12 อรัญประเทศ	Aranyaprathet*	11.8	0.1			0.1	18.6		30.6	153.1	- 72.0
13 ฉะเชิงเทรา	CHACHOENGSAO								0.0	166.9	+ 10.4
14 บ้านโพธิ์	Ban Pho								0.0	180.0	+ 8.5
15 ชลบุรี	CHON BURI*		18.0				4.6		32.6	290.5	+107.3
16 พานทอง	Phan Thong								0.0	270.4	+106.9
17 บ้านบึง	Ban Bung		4.8			11.2			16.0	93.9	-120.5
18 เกาะสีชัง	Ko Sichang*		T				7.7		7.7	344.3	+206.4
19 ศรีราชา	Si Racha								0.0	145.4	- 11.8
20 สัตหีบ	Sattahip*					T	10.9		10.9	326.1	+ 53.4
21 ระยอง	RAYONG								0.0	82.2	-155.4
22 บ้านค่าย	Ban Khai								0.0	231.8	+ 25.5
23 แกลง	Klaeng		T						T	312.7	+ 51.6
24 จันทบุรี	CHANTHABURI*		18.8	T			39.9	0.3	59.0	265.8	- 29.9
25 ท่าใหม่	Tha Mai		2.7	11.3			72.8		86.8	198.8	- 53.1
26 มะขาม	Makham	23.4	7.6						31.0	79.2	-173.2
27 ตราด	TRAT	5.3	7.8	3.6		27.3			44.0	238.2	-209.2
28 เขาสมิง	Khao Saming		35.8			1.2			37.0	483.1	+212.7
29 แหลมงอบ	Laem Ngop										
30 คลองใหญ่	Khlong Yai*	T	36.9	5.6	0.4				42.9	382.5	- 44.1
ภาคใต้	**SOUTHERN PART**										
1 เพชรบุรี	PHETCHABURI								0.0	80.8	+ 11.8
2 บ้านแหลม	Ban Laem										
3 บ้านลาด	Ban Lat								0.0	71.8	- 10.0
4 ท่ายาง	Tha Yang								0.0	57.5	- 6.3
5 ชะอำ	Cha-am								0.0	48.1	- 30.7
6 ประจวบคีรีขันธ์	PRACHUAP KHIRI KHAN*					0.1	25.1	10.8	36.0	367.3	+115.0
7 หัวหิน	Hua Hin*						11.6	T	11.6	132.0	- 2.7
8 ปราณบุรี	Pran Buri										
9 ชุมพร	CHUMPHON*						8.4	17.4	25.8	714.7	+330.0

สถานีฝน	Station	วันที่และจำนวนน้ำฝนเป็นมิลลิเมตร Date and amount of rainfall in millimeters พฤษภาคม May 1	2	3	4	5	6	7	ฝนรวม มม. Total rainfall mm.	ฝนรวมตั้งแต่ 1 มกราคม Accumulative rainfall since 1 January ปริมาณ มม. Amount mm.	สูงต่ำกว่าปกติ Above or below Normal
10 ท่าแซะ	Tha Sae					22.8			22.8	599.9	+270.8
11 สวี	Sawi								0.0	545.2	+230.3
12 หลังสวน	Lang Suan								0.0	246.0	- 37.6
13 **สุราษฎร์ธานี**	**SURAT THANI***	T					0.7	6.8	7.5	257.2	+ 65.3
14 ไชยา	Chaiya								0.0	209.4	+ 74.7
15 เกาะสมุย	Ko Samui*		0.2					19.3	19.5	453.7	+246.8
16 ทุ่นพิน	Phunphin		12.2						12.2	394.9	+ 12.2
17 ท่าฉาง	Tha Chang								0.0	274.5	+ 9.6
18 กาญจนดิษฐ์	Kanchanadit										
19 บ้านนาสาร	Ban Na San										
20 **นครศรีธรรมราช**	**NAKHON SI THAMMARAT***						0.1	12.7	12.8	358.8	- 74.0
21 สิชล	Sichon								0.0	60.6	-318.5
22 ท่าศาลา	Tha Sala								0.0	162.6	-137.0
23 ฉวาง	Chawang								0.0	114.6	-188.6
24 ทุ่งสง	Thung Song								0.0	103.5	-156.1
25 ร่อนพิบูลย์	Ron Phibun					45.0			45.0	174.5	-176.0
26 ปากพนัง	Pak Phanang								0.0	25.4	
27 **พัทลุง**	**PHATTHALUNG**								0.0	125.2	-333.1
28 ควนขนุน	Khuan Khanun								0.0	31.6	
29 ปากพยูน	Pak Phayun								0.0	22.6	
30 เขาชัยสน	Khao Chaison						12.1		12.1	116.8	
31 **สงขลา**	**SONGKHLA***		0.5	0.5			6.1	T	7.1	153.0	-152.4
32 รัตภูมิ	Rattaphum								0.0	73.8	-131.6
33 หาดใหญ่	Hat Yai			0.1				9.8	9.9	72.5	
34 สะเดา	Sadao								0.0	129.7	
35 **ปัตตานี**	**PATTANI***							1.4	1.4	73.1	- 87.6
36 หนองจิก	Nong Chik										
37 ยะหริ่ง	Yaring								0.0	17.6	
38 มายอ	Mayo								0.0	154.6	
39 โคกโพธิ์	Khok Pho								0.0	20.5	
40 ปะนาเระ	Panare								0.0	145.4	
41 **ยะลา**	**YALA**								0.0	250.1	
42 ยะหา	Yaha								0.0	203.0	
43 รามัน	Raman								0.0	198.3	
44 บันนังสตา	Bannang Satar								0.0	140.0	
45 เบตง	Betong								0.0	229.9	
46 **นราธิวาส**	**NARATHIWAT***		0.6				35.3		35.9	217.9	-257.7
47 ยี่งอ	Yi-ngo								0.0	218.8	
48 ระแงะ	Rangae								0.0		
49 ตากใบ	Tak Bai										
50 สุไหงโกลก	Sungai Kolok								0.0	107.9	

สถานีฝน	Station	วันที่และจำนวนน้ำฝนเป็นมิลลิเมตร Date and amount of rainfall in millimeters							ฝนรวม มม. Total rainfall mm.	ฝนรวมตั้งแต่ 1 มกราคม Accumulative rainfall since 1 January	
		พฤษภาคม May								ปริมาณ มม. Amount mm.	สูงต่ำกว่าปกติ Above or below Normal
		1	2	3	4	5	6	7			
51 ระนอง	RANONG					0.1	0.9		1.0	163.3	- 153.6
52 กระบุรี	Kra Buri								0.0	19.1	
53 พังงา	PHANGNGA				12.8				12.8	231.0	-233.7
54 ตะกั่วป่า	Takua Pa	0.1			19.0	3.0	0.5	25.6	48.2	432.5	
55 กะปง	Kapong					28.0			28.0	596.2	
56 ท้ายเหมือง	Thai Muang	5.9							5.9	380.0	
57 ตะกั่วทุ่ง	Takua Thung	11.0			6.5				17.5	317.1	
58 ทับปุด	Thap Put	33.8	6.0		19.4		11.1		70.3	360.1	
59 ภูเก็ต	PHUKET*	3.1		1.2			T	1.4	5.7	161.8	-137.1
60 สนามบินภูเก็ต	Phuket Airport*	2.5		1.0			76.1		79.6	391.4	+ 9.5
61 กระบี่	KRABI	16.4							16.4	218.1	
62 อ่าวลึก	Ao Luk	4.5	7.4		6.2				18.1	304.4	
63 คลองท่อม	Khlong Tom	8.4			20.4				28.8	247.2	
64 ตรัง	TRANG	0.2			2.2	8.4		2.5	13.3	202.6	-141.7
65 สนามบินตรัง	Trang Airport*										
66 สิเกา	Sikao					43.5			43.5	187.7	
67 ย่านตาขาว	Yan Ta Khao	14.1			14.1	43.3			71.5	251.1	
68 ปะเหลียน	Palian	9.1		1.2	49.4				59.7	179.9	
69 สตูล	SATUN		36.4				T	10.9	47.3	229.8	-244.9
70 ทุ่งหว้า	Thung Wa						15.0		15.0	271.0	

สถานีฝน	Station	วันที่และจำนวนน้ำฝนเป็นมิลลิเมตร and amount of rainfall millimeters							ฝนรวม มม. Total rainfall mm.	ฝนรวมตั้งแต่ 1 มกราคม Accumulative rainfall since 1 January	
		พฤษภาคม May								ปริมาณ มม. Amount mm.	สูงต่ำกว่าปกติ Above or below Normal
		1	2	3	4	5	6	7			
กรุงเทพมหานคร	**BANGKOK METROPOLIS**										
1 สถานีเครื่องรับส่งวิทยุนนทบุรี	Overseas Radio Receiving Station				T	1.6			1.6		
2 ร.ร. การช่างนนทบุรี	Nonthaburi Trade School										
3 พลังงานปรมาณูแห่งชาติ	Atomic Energy For Peace										
4 กองกำกับการรถวิทยุฯ	MMP. Sub Division Car Center										
5 วิทยาลัยครูจันทรเกษม	Chankasem College Education										
6 การไฟฟ้าฝ่ายผลิต	Electrical Supply Authority										
7 ศูนย์ฝึกการบินพลเรือน	Civil Aviation Training Center										
8 ร.ร. โยธินบูรณะ	Yothin Burana School										
9 สถานีรถไฟบางบำหรุ	Bang Bamru Railway Station										
10 ร.ร. พาณิชการสยาม	Siam Commercial School										
11 ร.ร. การประชาสัมพันธ์	Public Relation School			12.6					12.6		
12 ร.ร. สามเสนนอก	Sam Sen Nok School										
13 มหาวิทยาลัยรามคำแหง	Ramkhamhaeng University				23.2		2.1		25.3		
14 ร.ร. ศรีอุถัย	Sri Ulai School			22.0					12.0		
15 ร.ร. จิตรลดา	Chitlada School										
16 เขตบางกะปิ	Bangkapi Boundary										
17 เขตหนองจอก	Nong Chok Boundary										
18 กระทรวงศึกษาธิการ	Ministry of Education										
19 ร.ร. ช่างกลวิทยา	Changkol Vitthaya School			0.4					0.4		
20 ร. 1 พัน 2 ร.อ.	Second Infantry Battalion										
21 บ้านมนังคศิลา	Ban Manangkha Sila			13.9					13.9		
22 ร.ร. โสสิตสโมสร	Kosit Samosorn School			T					T		
23 ประตูน้ำปทุมวัน	Pathumvan Irr.										
24 ร.ร. เฉลิมสาสน์ศึกษา	Chaloemsart Suksa School										
25 วิทยาลัยเพาะช่าง	Poh Chang College										
26 ร.ร. มาแตร์เดอี	Mater Dei School				1.3		6.8		8.1		
27 สถานีจ่ายไฟฟ้าบางกะปิ	Sup Center of Electrial Supply-Bangkapi										
28 วิทยาลัยพาณิชการธนบุรี	Thonburi Commercial College										
29 วิทยาลัยครูบ้านสมเด็จ	Bansomdet Teacher College										
30 เขตคลองสาน	Khlong San Boundary										
31 ร.ร. เตรียมทหาร	Armed Force Academy Preparatory-School										
32 ร.ร. กรุงเทพคริสเตียน	Bangkok Christian College										
33 ร.ร. ศรีวิกรม์	Srivikorn School										
34 ประตูน้ำพระโขนง	Prakhanong Irr.										
35 ร.ร. สมจิตศึกษา	Somchit Suksa School										
36 ร.ร. ยานนาวาวิทยาคม	Yannawa Vitthayakhom School						15.1		15.1		
37 ร.ร. พระโขนง	Prakhanong School										
38 ร.ร. ช่องนนทรี	Chong Nonthri School										

อุณหภูมิสูงสุดและต่ำสุดประจำวันที่ ๑ – ๗ พฤษภาคม ๒๕๒๑

Daily Max. and Min. Temperature 1 - 7 May 1978

สถานี	Station	อุณหภูมิสูงสุดและต่ำสุดเป็นองศา ซ. Max. and Min. Temperature in degree C. 1	2	3	4	5	6	7	เฉลี่ยสูงสุด ต่ำสุด Average Max. Min.	เฉลี่ยในสัปดาห์ Weekly Mean	ค่าปกติประจำเดือน Monthly Normal
ภาคเหนือ	**NORTHERN PART**										
1 เชียงราย	CHIANG RAI	35.2 20.6	36.4 23.3	35.2 23.6	34.4 21.0	31.4 19.6	31.0 20.7	31.0 21.2	33.5 21.4	27.5	27.8
2 แม่ฮ่องสอน	MAE HONG SON	39.8 22.0	39.2 23.0	39.5 24.5	39.3 24.0	36.5 23.2	37.0 23.0	36.7 21.5	38.3 23.0	30.7	29.4
3 เชียงใหม่	CHIANG MAI	39.4 24.0	40.4 25.6	39.0 24.3	38.4 24.8	36.0 23.5	35.0 24.0	37.3 24.1	37.9 24.3	31.1	28.7
4 น่าน	NAN	38.6 24.3	39.5 26.3	39.0 24.0	35.4 21.8	36.8 22.6	35.4 23.3	35.9 24.2	37.2 23.8	30.5	29.3
5 ท่าวังผา	Tha Wang Pha	36.7 22.4	36.6 24.5	36.0 24.4	34.6 20.6	35.2 22.6	32.7 21.4	33.7 22.7	35.1 22.7	28.9	
6 ลำปาง	LAMPANG	39.3 25.7	39.9 25.2	39.2 27.5	39.8 24.5	37.2 24.2	33.6 23.3	36.5 23.5	37.9 24.8	31.4	29.3
7 แม่สะเรียง	Mae Sariang	39.7 21.4	38.2 23.8	39.0 24.5	39.0 22.3	39.2 23.7	37.2 23.0	37.8 22.2	38.6 23.0	30.8	29.5
8 แพร่	PHRAE	38.6 25.8	38.9 27.6	37.7 25.4	38.1 26.9	36.5 23.5	34.0 22.9	35.0 24.7	37.0 25.3	31.2	29.5
9 อุตรดิตถ์	UTTARADIT	40.0 26.2	40.3 29.4	40.2 27.1	40.5 26.5	39.4 24.8	34.3 23.3	37.0 25.2	38.8 26.1	32.5	30.2
10 ตาก	TAK	40.2 27.2	39.7 29.1	42.0 26.1	38.2 26.6	41.0 28.9	33.3 23.5	36.4 26.6	38.7 26.9	32.8	30.3
11 เขื่อนภูมิพล	Bhumibol Dam										
12 พิษณุโลก	PHITSANULOK	39.8 27.0	39.5 28.6	38.5 27.0	39.8 27.3	39.3 26.6	34.5 23.5	36.8 26.0	38.3 26.6	32.5	30.2
13 แม่สอด	Mae Sot	38.4 23.9	37.6 24.5	38.4 23.6	42.1 23.6	38.1 24.5	38.5 24.7	37.6 23.6	38.7 24.1	31.4	29.0
14 เพชรบูรณ์	PHETCHABUN	39.0 24.5	39.1 26.2	36.5 22.0	37.6 25.3	36.8 23.6	36.1 22.5	35.3 24.4	37.2 24.1	30.7	29.5
15 หล่มสัก	Lom Sak	39.6 23.2	39.4 25.2	34.8 20.8	36.3 24.5	33.7 24.0	32.3 22.6	24.2	36.0 23.5	29.8	
16 วิเชียรบุรี	Wichian Buri	38.1 23.0	37.6 24.0	35.0 22.2	36.0 22.2	36.4 22.4	31.8 22.4	35.1 21.9	35.7 22.6	29.2.	
ภาคตะวันออกเฉียงเหนือ	**NORTHEASTERN PART**										
1 หนองคาย	NONG KHAI	35.5 24.3	32.0 26.0	32.8 22.5	33.8 25.2	32.7 22.6	27.6 21.8	33.6 22.5	32.6 23.6	28.1	28.8
2 เลย	LOEI	36.8 21.6	36.7 24.9	33.2 21.6	37.3 23.2	33.2 23.0	30.4 21.2	33.7 22.2	34.5 22.5	28.5	28.4
3 อุดรธานี	UDON THANI	35.8 24.7	34.3 25.7	33.5 23.3	34.5 24.6	32.0 22.0	28.0 21.5	34.0 23.0	33.2 23.5	28.4	29.3
4 สกลนคร	SAKON NAKHON	35.3 24.1	32.3 22.8	32.1 23.4	34.0 24.0	29.0 21.0	29.8 23.7	33.5 22.9	32.3 23.1	27.7	28.8
5 นครพนม	NAKHON PHANOM	34.7 22.5	34.1 24.1	31.8 23.3	33.8 23.6	29.2 23.8	30.0 22.3	34.1 22.9	32.5 23.2	27.9	28.7
6 มุกดาหาร	Mukdahan	36.8 24.2	34.2 25.1	33.5 23.2	34.5 24.5	34.3 25.6	31.0 23.9	33.0 24.2	33.9 24.4	29.2	29.1
7 ขอนแก่น	KHON KAEN	36.6 26.1	37.1 24.9	33.6 22.2	35.9 24.9	35.0 23.8	27.9 23.0	34.1 23.1	34.6 24.0	29.3	29.7
8 โกสุมพิสัย	Kosum Phisai	37.5 23.8	37.5 26.0	33.9 21.6	36.2 25.4	22.4			36.3 23.8	30.1	
9 ร้อยเอ็ด	ROI ET	36.7 24.7	35.4 25.1	33.2 22.9	34.0 23.5	33.5 25.0	30.3 24.5	33.0 23.3	34.0 24.1	29.1	29.5
10 ชัยภูมิ	CHAIYAPHUM	36.5 27.3	37.4 24.6	35.2 24.0	33.7 25.6	36.2 25.5	29.0 24.6	36.0 23.3	34.9 25.0	30.0	29.4
11 อุบลราชธานี	UBON RATCHATHANI	36.4 23.4	36.0 26.3	33.0 22.5	35.2 25.0	33.8 26.7	32.3 22.7	35.2 23.6	34.6 24.3	29.5	29.2
12 สุรินทร์	SURIN	37.5 25.2	37.2 26.1	33.1 22.2	36.5 25.4	34.3 25.5	28.8 23.6	33.3 24.2	34.2 24.6	29.4	29.2
13 ท่าตูม	Tha Tum	37.3 25.3	37.8 26.7	34.7 24.1	36.8 25.5	32.5 26.5	33.2 23.4	34.8 25.1	35.3 25.2	30.3	
14 นางรอง	Nang Rong	36.7 25.8	36.1 25.2	34.7 24.6	37.8 25.4	35.7 24.7	23.6		36.2 24.9	30.6	

สถานี	Station	อุณหภูมิสูงสุดและต่ำสุดเป็นองศา ซ. Max. and Min. Temperature in degree C. 1	2	3	4	5	6	7	เฉลี่ยสูงสุด ต่ำสุด Average Max. Min.	เฉลี่ยในสัปดาห์ Weekly Mean	ค่าปกติประจำเดือน Monthly Normal
15 นครราชสีมา	NAKHON RATCHASIMA	40.0 26.5	37.9 25.6	36.1 24.1	39.0 24.5	38.6 25.5	30.5 24.4	34.0 23.1	36.6 24.8	30.7	29.3
16 โชคชัย	Chok Chai	36.9 26.3	36.1 25.4	35.9 24.3	37.4 24.9	36.4 26.0	27.0 23.9	23.2	35.0 24.9	30.0	
ภาคกลาง	**CENTRAL PART**										
1 นครสวรรค์	NAKHON SAWAN	39.9 27.9	40.8 28.3	39.5 27.7	40.8 27.2	40.9 28.4	34.2 23.5	38.0 26.2	39.2 27.0	33.1	30.4
2 ลพบุรี	LOP BURI	37.6 25.6	38.5 25.0	37.1 25.3	37.5 23.5	38.4 25.7	33.5 23.0	36.7 24.3	37.0 24.6	30.8	29.9
3 สุพรรณบุรี	SUPHAN BURI	36.2 26.0	37.0 25.6	36.0 24.8	37.0 24.4	37.6 25.4	33.3 22.1	35.4 24.6	36.1 24.7	30.4	30.3
4 กาญจนบุรี	KANCHANABURI	39.7 27.0	39.8 27.1	38.7 26.2	37.9 25.3	38.9 26.9	35.0 26.6	37.0 26.1	38.1 26.5	32.3	30.2
5 ทองผาภูมิ	Thong Pha Phum	39.6 22.8	38.2 22.8	39.2 23.6	38.6 23.0	37.9 22.6	38.0 24.9	37.5 23.9	38.4 23.4	30.9	
6 สนามบินดอนเมือง	Don Muang Airport	36.1 26.0	36.0 26.7	35.0 25.0	35.0 24.5	35.7 25.4	30.3 25.0	34.2 23.8	34.6 25.2	29.9	29.8
7 กรุงเทพมหานคร	BANGKOK METROPOLIS	36.0 27.2	35.7 26.6	35.0 25.2	36.6 26.6	36.6 26.8	33.2 25.7	35.8 24.4	35.6 26.1	30.9	29.7
8 ศูนย์วิจัย ฯ บางนา	Bang Na	36.5 26.8	36.6 27.1	36.0 26.8	36.0 27.6	36.5 26.6	33.3 26.4	36.7 25.2	35.9 26.6	31.3	
ภาคตะวันออก	**EASTERN PART**										
1 ปราจีนบุรี	PRACHIN BURI	37.5 26.2	34.0 27.3	36.0 24.2	36.7 25.9	34.7 26.0	30.5 26.0	36.0 24.2	35.1 25.7	30.4	29.5
2 กบินทร์บุรี	Kabin Buri	38.7 26.0	37.2 26.2	37.5 25.0	39.0 26.4	37.6 25.4	34.0 25.6	36.4 24.2	37.2 25.4	31.3	
3 อรัญประเทศ	Aranyaprathet	34.5 27.0	36.3 25.6	35.7 24.5	38.2 26.4	36.0 26.5	34.4 24.8	35.4 23.8	35.6 25.5	30.7	29.5
4 ชลบุรี	CHON BURI	35.9 26.6	35.0 27.7	35.0 24.5	36.2 26.0	34.6 27.2	30.6 26.0	34.5 23.9	34.5 26.0	30.3	29.2
5 เกาะสีชัง	Ko Si Chang	33.2 27.6	32.7 28.4	34.5 26.2	33.6 28.4	34.4 28.6	29.7 26.8	32.9 26.6	33.0 27.4	30.2	29.5
6 สัตหีบ	Sattahip	37.5 27.4	32.9 27.9	33.0 26.1	33.6 27.7	34.0 29.0	30.4 27.7	32.9 25.0	33.5 27.3	30.4	29.9
7 ระยอง	RAYONG										
8 จันทบุรี	CHANTHABURI	34.7 25.5	33.5 24.5	33.0 24.1	34.5 24.7	34.5 24.8	32.7 25.5	34.3 22.8	33.9 24.6	29.3	28.3
9 คลองใหญ่	Khlong Yai	35.0 24.9	34.4 24.9	33.9 23.5	32.7 23.8	32.9 24.7	33.8 24.3	34.7 22.6	33.9 24.1	29.0	28.1
ภาคใต้	**SOUTHERN PART**										
1 หัวหิน	Hua Hin	34.8 26.7	34.7 26.6	34.5 26.0	34.8 26.7	34.8 25.5	31.2 26.7	32.3 25.3	33.9 26.2	30.1	29.0
2 ประจวบคีรีขันธ์	PRACHUAP KHIRI KHAN	32.9 24.8	33.3 24.5	32.7 25.0	33.0 24.8	33.3 24.5	34.3 25.3	32.0 24.7	33.1 24.8	29.0	28.9
3 ชุมพร	CHUMPHON	33.7 25.2	33.7 25.2	33.4 25.3	34.5 24.5	34.9 24.3	31.9 25.1	31.7 23.2	33.4 24.7	29.1	28.2
4 สุราษฎร์ธานี	SURAT THANI	34.8 24.7	34.7 23.5	34.0 23.9	34.5 22.7	34.6 23.8	34.2 23.8	33.5 22.8	34.3 23.6	29.0	28.7
5 เกาะสมุย	Ko Samui	32.7 26.8	33.6 28.0	32.4 26.2	34.2 26.0	33.5 27.1	32.7 26.0	33.0 26.0	33.2 26.6	29.9	
6 นครศรีธรรมราช	NAKHON SI THAMMARAT	33.2 25.0	34.4 24.2	33.9 24.1	33.9 23.8	34.5 24.5	33.1 25.0	32.0 24.6	33.6 24.5	29.1	28.6
7 สงขลา	SONGKHLA	32.7 25.6	32.8 25.0	32.3 26.2	32.2 25.9	32.8 26.0	32.6 25.3	32.6 25.1	32.6 25.6	29.1	28.8
8 ปัตตานี	PATTANI	35.7 23.5	34.5 22.9	33.8 24.1	34.3 23.5	34.5 23.4	34.8 23.5	35.2 24.0	34.7 23.6	29.2	28.8
9 นราธิวาส	NARATHIWAT	34.4 24.7	33.4 24.1	32.9 23.9	33.5 24.9	33.1 24.6	33.3 25.0	33.4 24.6	33.4 24.5	29.0	28.1
10 ระนอง	RANONG	34.2 24.8	34.4 24.2	35.7 24.8	34.7 23.8	33.7 24.6	31.4 25.5	33.0 24.2	33.9 24.6	29.3	27.6
11 ภูเก็ต	PHUKET	33.5 25.5	34.6 24.3	33.8 25.0	34.3 22.0	33.6 24.5	33.5 25.0	33.3 24.5	33.8 24.4	29.1	28.0
12 สนามบินภูเก็ต	Phuket Airport	33.2 26.0	34.0 24.4	24.2	33.3 24.9	32.8 25.3	30.7 26.5	33.7 24.0	32.9 25.0	29.0	27.8
13 สนามบินตรัง	Trang Airport	33.2 24.7	35.5 23.5	35.0 24.5	34.9 23.7	34.5 24.3	34.3 25.0	34.0 23.8	34.5 24.2	29.4	28.2

แก้ไขเพิ่มเติมรายงานจำนวนน้ำฝนเนื่องจากได้รับรายงานภายหลัง สำหรับรายงานอากาศประจำสัปดาห์ ฉบับที่

Corrections for late rainfall data reports in weekly weather report No. 17/1978

สถานีฝน	Station	วันที่และจำนวนน้ำฝนเป็นมิลลิเมตร Date and amount of rainfall in millimetre							ฝนรวม มม. Total rainfall mm.	ฝนรวมตั้งแต่ 1 มกราคม Accumulative rainfall since 1 January	
		เมษายน April								ปริมาณ มม. Amount mm.	สูงต่ำกว่าปกติ Above (+) below (-) Normal
		24	25	26	27	28	29	30			
• ภาคเหนือ	NORTHERN PART										
2 แม่สาย	Mae Sai					8.9			8.9	145.7	+ 66.9
3 เชียงแสน	Chiang Saen					10.2			10.2	266.8	+162.7
4 เชียงของ	Chiang Khong						5.6	1.6	15.4	163.6	+ 67.4
5 แม่จัน	Mae Chan					20.5		4.8	39.6	167.2	+ 48.3
10 พาน	Phan						2.4		56.8	169.1	+129.8
56 น้ำปาด	Nam Pat						31.5	10.5	42.0	266.2	+160.0
67 สวรรคโลก	Sawankhalok							19.2	19.2	34.6	- 42.5
75 กำแพงเพชร	KAMPHAENG PHET							16.8	16.8	93.2	+ 12.8
• ภาคตะวันออกเฉียงเหนือ											
4 ด่านซ้าย	Dan Sai							9.6	25.2	159.4	+ 20.8
7 สีเชียงใหม่	Si Chiang Mai				4.3			16.5	20.8	294.5	+204.4
10 บึงกาฬ	Bung Kan				4.0		16.8		20.8	217.3	+103.3
19 สว่างแดนดิน	Sawang Daen Din						6.3	7.2	75.2	242.5	+121.8
22 บ้านแพง	Ban Phaeng						46.2		63.9	298.5	+192.2
23 ท่าอุเทน	Tha Uthen							64.5	68.7	291.5	+146.5
24 นาแก	Na Kae						2.6	8.7	21.3	216.5	+ 84.4
89 ขุนหาญ	Khun Han							90.0	90.0	343.6	+246.5
90 กันทรลักษ์	Kantharalak							52.2	52.2	198.0	+121.6
98 เดชอุดม	Det Udom							8.9	8.9	238.5	+151.6
ภาคกลาง	CENTRAL PART										
19 สิงห์บุรี	SING BURI							3.4	3.4	151.5	+ 51.2
24 บ้านหมี่	Ban Mi							3.1	3.1	55.2	- 73.2
42 ป่าโมก	Pa Mok							23.8	23.8	107.1	- 4.9
55 บางปะอิน	Bang Pa-in							15.6	15.6	81.4	- 14.6
• ภาคใต้	SOUTHERN PART										
10 ท่าแซะ	Tha Sae						9.4		56.1	577.1	+298.2
11 สวี	Sawi							15.2	146.3	545.2	+248.9
16 พุนพิน	Phunphin						56.8		147.8	382.7	+242.6
32 รัตภูมิ	Rattaphum						4.5		13.2	173.8	-104.9
38 มายอ	Mayo							22.0	54.3	154.6	
41 ยะลา	YALA						17.1	2.6	48.4	250.1	
42 ยะหา	Yaha						81.3		81.3	203.0	
47 ยิ่งอ	Yi-ngo						23.7		73.2	218.8	
55 คะปง	Kapong						30.2	15.1	70.4	568.2	
56 ทุ่งยาเหมือง	Thai mueng						1.4		13.6	374.1	
58 ทับปุด	Thap Put						8.5	4.2	77.4	289.8	
62 อ่าวลึก	Ao Luk							2.5	49.3	286.3	
63 คลองทอม	Khlong Tom						9.4		34.2	218.4	

REMARKS

1. **Meteorological Department's Station** (with * mark). Rainfall observation is performed daily at 07.00 a.m. by the Meteorological Department's personnel. Therefore the daily amount of rainfall in this publication means the total amount of rainfall in 24 hr. period from 07.00 a.m. of the recorded date to 07.00 a.m. of the following day.

2. **Voluntary Rainfall Station** (without * mark) located at District and Province. Rainfall observation is performed daily at 09.00 a.m. by the voluntary observer. The daily amount of rainfall means the total amount of rainfall in 24 hr. period from 09.00 a.m. of the recorded date to 09.00 a.m. of the following day.

3. **Rainfall and Temperature Data.** The daily rainfall and temperature observations are submitted to the Meteorological Department soon after the measurement by the following means :—

   — By radio or telegraph from the Meteorological Department's stations.

   — By telegraph from voluntary rainfall stations

   Those daily reports generally arrive at the Meteorological Department from about 07.00 a.m. to 07.00 p.m.

4. **Rainfall Intensity in 1 day** (24 hours)

Light Rainfall	amounts	0.1 — 10.0 millimetres
Moderate Rainfall	,,	10.1 — 35.0 ,,
Heavy Rainfall	,,	35.1 — 90.0 ,,
Very Heavy Rainfall	,,	90.1 millimetres and above
Blank	represents	No rainfall or observation of rainfall does not arrive in time for publication.
T	,,	Trace or light rainfall with amount less than 0.1 millimetres.

Various Data in this publication are published hurriedly to service the user. Therefore the user should be cautious in using them. If there is any doubts please inquired the Meteorological Statistics Subdivision of the Climatology Division for further informations by dialing the number 3916054 and 3910178.

Meteorological Department
Bangkok Metropolis

Climatology Division.

● กำหนดออก สัปดาห์ละ 1 ฉบับ ปีละ 52 ฉบับ

● ค่าบำรุง ฉบับละ 5 บาท ปีละ 150 บาท

● การบอกรับ ติดต่อที่กองภูมิอากาศ กรมอุตุนิยมวิทยา

โทร. 3916054

พิมพ์ที่โรงพิมพ์กรมอุตุนิยมวิทยา กระทรวงคมนาคม กรุงเทพมหานคร

นายสมิทธ ธรรมสโรช ผู้พิมพ์ผู้โฆษณา 2521

M06.1/593
T364wr

กรมอุตุนิยมวิทยา กระทรวงคมนาคม

รายงานอากาศประจำสัปดาห์ ระหว่างวันที่ ๘ – ๑๔ พฤษภาคม ๒๕๒๑

และ

การคาดหมายลักษณะอากาศ ระหว่างวันที่ ๑๕ – ๒๑ พฤษภาคม ๒๕๒๑

ฉบับที่ ๑๙/๒๕๒๑

น.อ. ดร. ขจิต บัวจิตติ ร.น.

อธิบดีกรมอุตุนิยมวิทยา

METEOROLOGICAL DEPARTMENT

MINISTRY OF COMMUNICATIONS

BANGKOK, THAILAND

CENTRAL
LIBRARY
JUN 2 1978
N.O.A.A.
U. S. Dept. of Commerce

WEEKLY WEATHER REPORT

DURING THE PERIOD 8 – 14 MAY 1978

AND

WEATHER OUTLOOK

DURING 15 – 21 MAY 1978

No.19/1978

Capt. Kajit Buajitti R.T.N.

Director – General

หมายเหตุ

1. **สถานีของกรมอุตุนิยมวิทยา** (มีเครื่องหมาย *) ทำการตรวจวัดจำนวนฝน ตกเวลา 07.00 น. ทุกวัน โดยเจ้าหน้าที่ของกรมอุตุนิยมวิทยา ดังนั้น จำนวนฝนรายวันในรายงานเล่มนี้ หมายถึงปริมาณฝนรวมในช่วงเวลา 24 ชั่วโมง ตั้งแต่เวลา 07.00 น. ของวันที่แจ้งไว้ในรายงาน จนถึงเวลา 07.00 น. ของวันรุ่งขึ้น

2. **สถานีฝนอำเภอและจังหวัด** (ไม่มีเครื่องหมาย *) ทำการ ตรวจวัด จำนวนฝนตกเวลา 09.00 น. ทุกวัน โดยเจ้าหน้าที่ ที่อยู่ในอำเภอหรือจังหวัดที่ได้รับแต่งตั้งจากกรมอุตุนิยมวิทยา ดังนั้น จำนวนฝนรายวัน หมายถึงปริมาณฝนรวมในช่วงเวลา 24 ชั่วโมง ตั้งแต่เวลา 09.00 น. ของวันที่แจ้งไว้ในรายงานจนถึงเวลา 09.00 น. ของวันรุ่งขึ้น

3. **ข้อมูลฝนและอุณหภูมิ** ที่พิมพ์ในรายงานเล่มนี้ เป็นข้อมูลที่เจ้าหน้าที่ผู้ทำการตรวจรายงานมายังกรมอุตุนิยมวิทยา ทุกวันภายหลังการตรวจ
   - สถานีของกรมอุตุนิยมวิทยา รายงานทางวิทยุโทรศัพท์หรือโทรเลข
   - สถานีฝนอำเภอและจังหวัด รายงานทางโทรเลข

   รายงานดังกล่าวนี้ กรมอุตุนิยมวิทยา จะได้รับ ตั้งแต่เวลา ประมาณ 07.00 น. จนถึงเวลา 19.00 น.

4. **เกณฑ์ฝนใน 1 วัน** (24 ชั่วโมง)

ฝนเล็กน้อย	จำนวนตั้งแต่	0.1 — 10.0 มิลลิเมตร
ฝนปานกลาง	„	10.1 — 35.0 „
ฝนหนัก	„	35.1 — 90.0 „
ฝนตกหนักมาก	„	90.1 มิลลิเมตร ขึ้นไป
ช่องว่าง	หมายความว่า	ไม่มีฝนตกหรือยังไม่ได้รับรายงาน
1	„	ฝนตกน้อยไม่ถึง 0.1 มิลลิเมตร

ข้อมูลต่าง ๆ เหล่านี้ได้ดำเนินการจัดพิมพ์โดยรีบด่วน เพื่อสนองความต้องการแก่ผู้ใช้ จึงยังไม่ได้ทำการตรวจสอบ ฉะนั้น ผู้ใช้จึงควรพิจารณาข้อมูลก่อนที่จะนำไปใช้ หากมีข้อสงสัยประการใด โปรดติดต่อสอบถามเจ้าหน้าที่ งานสถิติอุตุนิยมวิทยา กองภูมิอากาศ โทรศัพท์ 3916054 และ 3910178

กองภูมิอากาศ กรมอุตุนิยมวิทยา

กรุงเทพมหานคร

ลักษณะทั่วไป

ร่องความกดอากาศต่ำจะเลื่อนขึ้นมาพาดผ่านภาคกลางและภาคตะวันออก ลมมรสุมตะวันตกเฉียงใ
เข้าสู่ประเทศไทยตอนบน

ภาคเหนือ ภาคตะวันออกเฉียงเหนือ ภาคกลาง ภาคตะวันออกรวมทั้งชายฝั่ง	จะมีฝนเกือบทั่วไปกับจะมีฝนตกหนักและพายุฝนฟ้าคะนอง เป็นบางแห่ง
ภาคใต้ฝั่งตะวันออก	จะมีฝนเกือบทั่วไป โดยมีฝนฟ้าคะนองบางแห่ง
ภาคใต้ฝั่งตะวันตก	จะมีฝนทั่วไป ก็มีฝนหนักบางแห่ง
กรุงเทพมหานคร	จะมีฝนทั่วไป และมีฝนตกหนักและพายุฝนฟ้าคะนองเป็นบา

กรมอุตุนิยมวิทยา

๑๕ พ.ค. ๒๑

Weather outlook for the periods 15 - 21 May 1978

General Situation

The low pressure trough will lie across Central and Eastern parts. The southwest monsoon will prevail over Upper Thailand.

Northern Part: Northeastern Part: Central Part: Eastern Part and Coastal Area:	Almost widespread rain with isolated heav falls and thunderstorms.
Southern Thailand East Coast:	Almost widespread rain with isolated thun showers.

สรุปลักษณะอากาศทั่วไปในระยะสัปดาห์
ตั้งแต่วันที่ ๘ – ๑๔ พฤษภาคม ๒๕๒๑

๑. สิ่มความกดอากาศสูงจากประเทศจีนได้ปกคลุมประเทศไทยตอนบนเกือบตลอดสัปดาห์ โดยมีลมฝ่ายตะวันออกพัดปกคลุมบริเวณอ่าวไทย ในตอนปลายสัปดาห์ร่องความกดอากาศต่ำซึ่งมีกำลังแรงได้เลื่อนขึ้นมาพาดผ่านทางตอนบนของภาคใต้และอ่าวไทย ลักษณะเช่นนี้ทำให้บริเวณประเทศไทยตอนบนมีฝนและฝนฟ้าคะนองเกือบทั่วไปโดยมีฝนหนักถึงหนักมากเป็นบางแห่งในตอนกลางและปลายสัปดาห์ สำหรับภาคใต้ปรากฏว่าตลอดสัปดาห์มีฝนตกทั่วไป โดยมีฝนหนักเป็นแห่ง ๆ

๒. รายงานอุณหภูมิสูงสุดในภาคต่าง ๆ ของประเทศไทยมีดังนี้.–

ภาคเหนือ	๔๑.๐ °ซ.ที่ อ.แม่สอด	จ.ตาก	เมื่อวันที่	๙ พ.ค.
ภาคตะวันออกเฉียงเหนือ	๓๗.๘ °ซ.ที่ อ.ท่าตูม	จ.สุรินทร์	"	๙ พ.ค.
ภาคกลาง	๓๘.๖ °ซ.ที่ อ.เมือง	จ.กาญจนบุรี	"	๘ พ.ค.
ภาคตะวันออก	๓๘.๐ °ซ.ที่ อ.กบินทร์บุรี	จ.ปราจีนบุรี	"	๑๐ พ.ค.
ภาคใต้	๓๔.๖ °ซ.ที่ อ.เมือง	จ.ปัตตานี	"	๘ พ.ค.

๓. รายงานฝนสูงสุดในภาคต่าง ๆ ของประเทศไทยมีดังนี้.–

ภาคเหนือ	๑๑๒.๔ มม.ที่ อ.สันกำแพง	จ.เชียงใหม่	เมื่อวันที่	๑๐ พ.ค.
ภาคตะวันออกเฉียงเหนือ	๑๑๖.๐ มม.ที่ อ.ชุมหาน	จ.ศรีสะเกษ	"	๑๓ พ.ค.
ภาคกลาง	๔๔.๐ มม.ที่ อ.พับพัน	จ.อุทัยธานี	"	๑๒ พ.ค.
ภาคตะวันออก	๔๔.๔ มม.ที่ อ.ประจันตคาม	จ.ปราจีนบุรี	"	๑๑ พ.ค.
ภาคใต้	๑๑๗.๐ มม.ที่ อ.รัตภูมิ	จ.สงขลา	"	๑๒ พ.ค.

กรมอุตุนิยมวิทยา

๑๕ พ.ค. ๒๕

Weekly Weather Summary

Period 8 – 14 May 1978

1. The wedge of high pressure area from China covered Upper Thailand throughout most of the week, with easterly wind prevailed over the Gulf of Thailand. The active low pressure trough moved northward to lie across the upper portion of the Southern Part and the Gulf of Thailand during the end of the week. Such condition caused almost widespread rainshowers and thundershowers with isolated heavy to very heavy falls over the Upper Thailand during the middle and the end of the week, while widespread rainshowers with widely scattered heavy falls were experienced over Southern Thailand throughout the week.

2. Highest temperature in various parts of Thailand were as follows:–

Northern Part	41.0°C.at Mae Sot	Tak	on	9 May
Northeastern Part	37.8°C.at Tha Tum	Surin	"	9 May
Central Part	38.6°C.at Amphoe Muang	Kanchanaburi	"	8 May
Eastern Part	38.0°C.at Kabin Buri	Prachin Buri	"	10 May
Southern Part	34.6°C.at Amphoe Muang	Pattani	"	8 May

3. Heaviest rainfall in various parts of Thailand were as follows:-

Northern Part	112.9 mm.	at San Kamphaeng	Chiang Mai	on	10	May
Northeastern Part	170.0 mm.	at Khun Han	Si Sa Ket	"	13	May
Central Part	84.0 mm.	at Thap Than	Uthai Thani	"	12	May
Eastern Part	88.8 mm.	at Prachantakham	Prachin Buri	"	11	May
Southern Part	117.0 mm.	at Rattaphum	Songkhla	"	12	May

Meteorological Department
15 May 1978

ข่าวอากาศเพื่อการเกษตรประจำสัปดาห์

เมื่อวันที่ 8 – 14 พฤษภาคม 2521 มีลักษณะอากาศซึ่งพอสรุปได้ดังต่อไปนี้ : –

ลิ่มความกดอากาศสูงจากประเทศจีนได้ปกคลุมประเทศไทยตอนบนเกือบตลอดสัปดาห์ โดยมีลมฝ่ายตะวันออกพัดปกคลุมบริเวณอ่าวไทย ในตอนปลายสัปดาห์ ร่องความกดอากาศต่ำซึ่งมีกำลังแรงได้เลื่อนขึ้นมาพาดผ่านทางตอนบนของภาคใต้และอ่าวไทย ลักษณะเช่นนี้ทำให้บริเวณประเทศไทยตอนบนมีฝนและฝนฟ้าคะนองเกือบทั่วไป โดยมีฝนหนักถึงหนักมากเป็นบางแห่งในตอนกลางและปลายสัปดาห์ สำหรับภาคใต้ปรากฏว่าตลอดสัปดาห์มีฝนตกทั่วไปโดยมีฝนหนักเป็นแห่ง ๆ

ข้อควรทราบ

เนื่องจากร่องความกดอากาศต่ำได้เลื่อนขึ้นมาพาดผ่านตอนกลางของประเทศ ลักษณะเช่นนี้ทำให้บริเวณประเทศไทยมีฝนอยู่ในเกณฑ์เกือบทั่วไป คับมีฝนตกหนักเป็นแห่ง ๆ ซึ่งเป็นลักษณะของการเริ่มฤดูฝน. เกษตรกรควรจะได้เริ่มเก็บกักน้ำไว้เพื่อเตรียมในการเพาะปลูกต่อไป.

กรมอุตุนิยมวิทยา

15 พฤษภาคม 2521

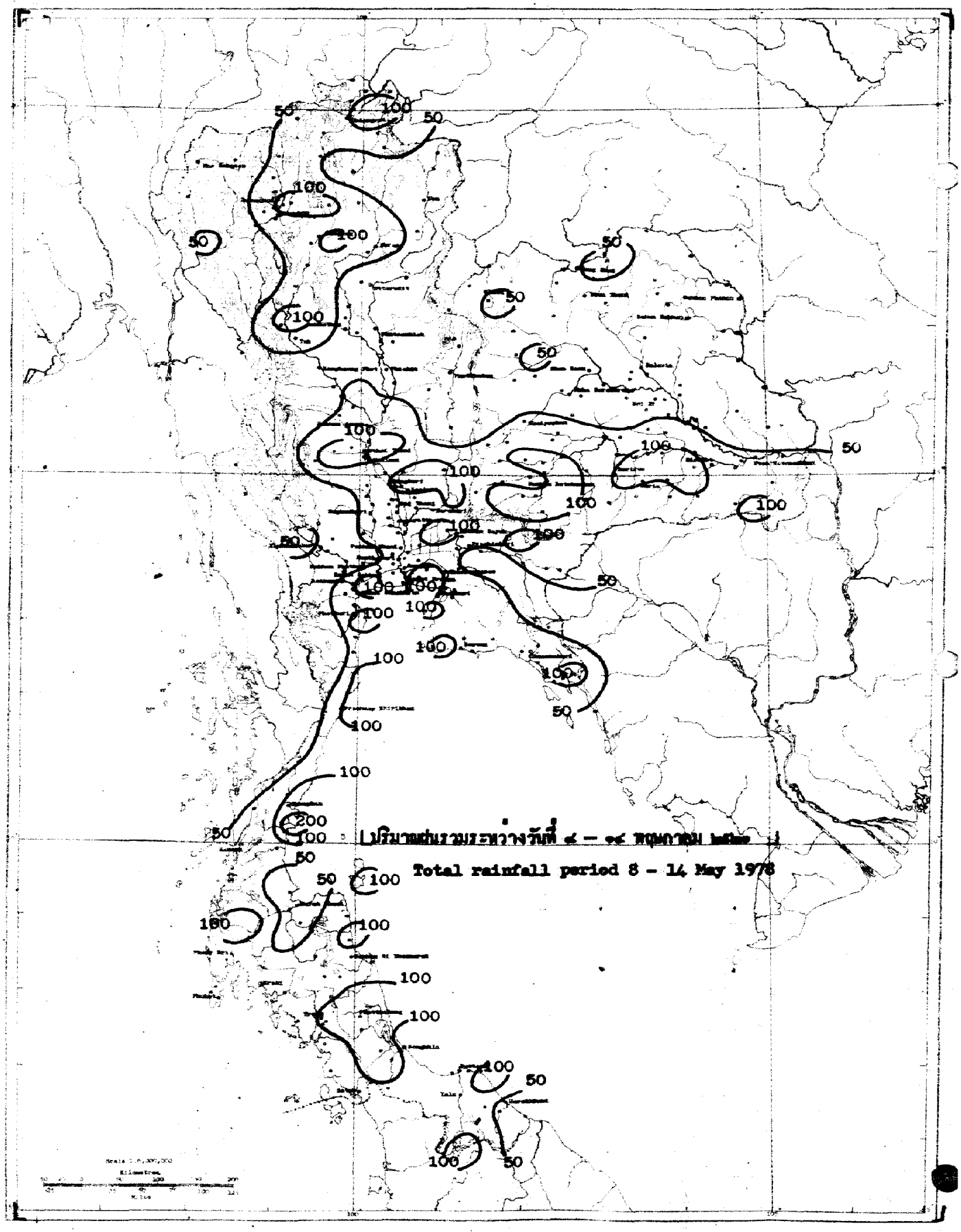
50
100
200
ปริมาณฝนรวมระหว่างวันที่ ๘ – ๑๔ พฤษภาคม ๒๕๒๑
Total rainfall period 8 – 14 May 1978

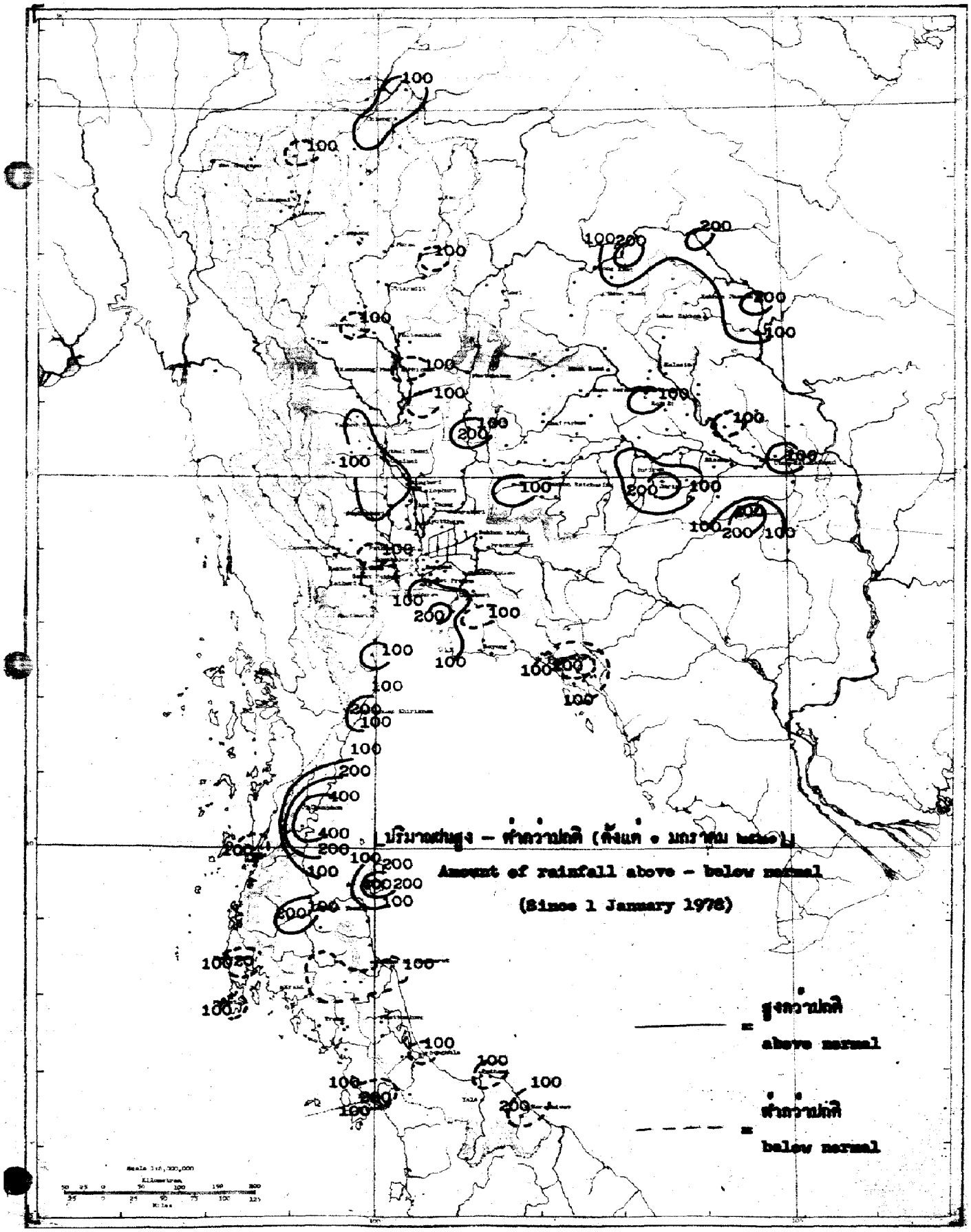
ปริมาณฝนสูง – ต่ำกว่าปกติ (ตั้งแต่ 1 มกราคม 1978)
Amount of rainfall above – below normal
(Since 1 January 1978)
สูงกว่าปกติ
above normal
ต่ำกว่าปกติ
below normal

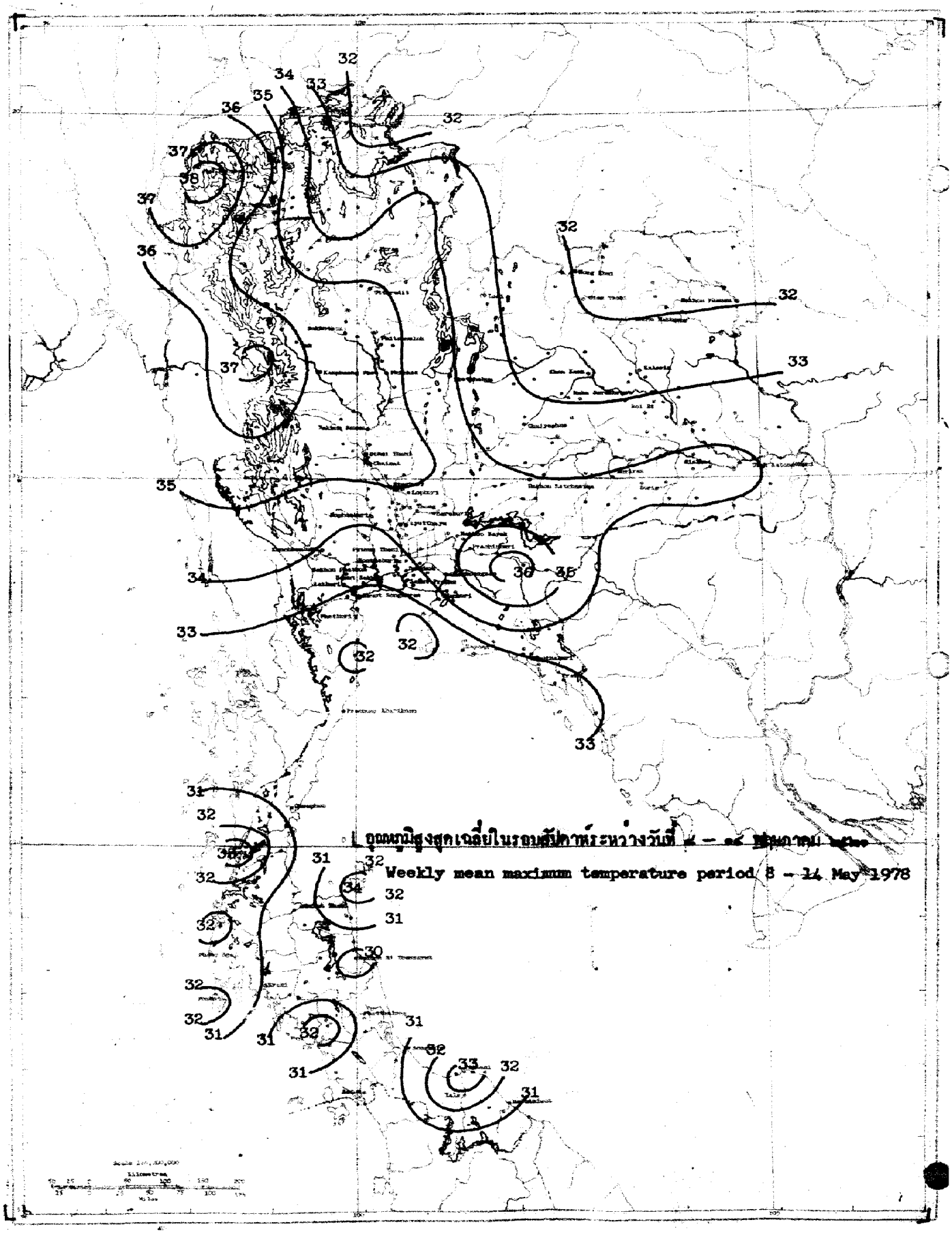

อุณหภูมิสูงสุดเฉลี่ยในรอบสัปดาห์ระหว่างวันที่ ๘ – ๑๔ พฤษภาคม ๒๕๒๑

Weekly mean maximum temperature period 8 – 14 May 1978

สถานีฝน	Station	วันที่และจำนวนน้ำฝนเป็นมิลลิเมตร Date and amount of rainfall in millimeters							ฝนรวม มม. Total rainfall mm.	ฝนรวมตั้งแต่ 1 มกราคม Accumulative rainfall since 1 January	
		พฤษภาคม May								ปริมาณ มม. Amount mm.	สูงต่ำกว่าปกติ Above or below Normal
		8	9	10	11	12	13	14			
ภาคเหนือ	**NORTHERN PART**										
1 เชียงราย	CHIANG RAI*	37.0	3.8	1.0	39.9	0.8	14.0	3.2	99.7	397.1	+188.3
2 แม่สาย	Mae Sai	T	32.7	8.5	14.2		4.3		59.7	251.2	+ 93.3
3 เชียงแสน	Chiang Saen	22.7	23.5	72.2					118.4	447.7	+286.3
4 เชียงของ	Chiang Khong	25.7	10.1		21.2		33.5		90.5	273.0	+115.9
5 แม่จัน	Mae Chan		28.2	1.7	10.3				40.2	249.4	+ 53.0
6 แม่สรวย	Mae Suai				45.5				45.5	117.5	- 41.6
7 เทิง	Thoeng			30.0					30.0	215.0	+ 16.8
8 เชียงคำ	Chiang Kham		27.0	51.0					78.0	199.9	+ 39.4
9 เวียงป่าเป้า	Wiang Pa Pao			19.0	17.7				36.7	130.6	+ 5.3
10 พาน	Phan		2.4	34.2	5.9		6.7		49.2	247.8	+146.6
11 แม่ใจ	Mae Chai		8.0	30.6					38.6	149.1	- 64.0
12 พะเยา	Phayao		24.1	42.4	4.5				71.0	187.6	+ 51.7
13 จุน	Chun									99.5	-124.0
14 แม่ฮ่องสอน	MAE HONG SON*			T	4.2	T	1.9	8.8	14.9	126.7	+ 5.7
15 ปาย	Pai									47.0	- 89.9
16 ขุนยวม	Khun Yuam			23.0	23.2				46.2	102.3	- 12.5
17 แม่ลาน้อย	Mae La Noi				26.1	5.2	15.4		46.7	119.5	
18 แม่สะเรียง	Mae Sariang*				59.0	T	0.7	6.8	66.5	135.0	+ 13.5
19 เชียงใหม่	CHIANG MAI*	1.8		65.3	12.8	2.6	1.8	17.3	101.6	173.6	+ 28.5
20 ฝาง	Fang		T	15.5	25.9		22.2		63.6	218.2	+ 89.0
21 แม่อาย	Mae Ai										
22 เชียงดาว	Chiang Dao									63.2	- 99.7
23 แม่แตง	Mae Taeng			11.3	28.9				40.2	144.9	+ 38.5
24 แม่ริม	Mae Rim			23.7					23.7	69.6	- 59.0
25 สันทราย	San Sai			37.5	6.4				10.1	75.2	- 48.3
26 ดอยสะเก็ด	Doi Saket		16.8	19.6	9.9	0.7	1.4		48.4	165.5	+ 52.3
27 สันกำแพง	San Kamphaeng			112.9	4.5				117.4	141.8	+ 56.7
28 ทางดง	Hang Dong			47.2	17.4	7.2	2.8		74.6	160.9	+ 40.9
29 สารภี	Saraphi	1.6		81.2	7.6	3.5			93.9	144.1	
30 สันป่าตอง	San Pa Tong			53.9	15.6		10.5		80.0	133.4	+ 12.5
31 จอมทอง	Chom Thong	14.6		37.2	26.3		20.4		98.5	207.4	+ 85.7
32 ฮอด	Hot	15.6					6.4		22.0	80.1	- 56.7
33 ลำพูน	LAMPHUN			104.8		13.2			118.0	191.2	+ 81.1
34 ป่าซาง	Pa Sang		30.8	80.4	5.5	15.6	1.4		133.7	246.0	+126.9
35 ลี้	Li	5.5		54.7	4.7				64.9	129.6	- 50.1
36 ลำปาง	LAMPANG*	4.0	30.4	18.2	15.8	29.8	1.3	23.3	122.8	174.4	+ 17.6
37 งาว	Ngao	3.4		7.2		10.1			20.7	116.8	- 73.1
38 แจ้ห่ม	Chae Hom				22.8				22.8	82.2	- 34.6
39 เกาะคา	Ko Kha	2.3	1.3	33.7	38.8		2.3		78.4	126.0	- 30.7
40 สบปราบ	Sop Prap		10.3	2.3	40.5	0.3	5.9		59.3	286.6	+100.4

สถานีฝน	Station	วันที่และจำนวนน้ำฝนเป็นมิลลิเมตร Date and amount of rainfall in millimetres							ฝนรวม มม. Total rainfall mm.	ฝนรวมตั้งแต่ 1 มกราคม Accumulative rainfall since 1 January	
		พฤษภาคม May								ปริมาณ มม. Amount mm.	สูงต่ำกว่าปกติ Above or below Normal
		8.	9	10	11	12	13	14			
41 เถิน	Thoen		21.4		27.5	3.7	23.0		75.6	107.0	- 24.0
42 แม่พริก	Mae Phrik										
43 แพร่	PHRAE *		0.1	3.3		0.3	46.4	22.4	72.5	93.0	- 70.8
44 สอง	Song										
45 สูงเม่น	Sung Men									119.0	+ 20.0
46 เด่นชัย	Den Chai				5.3				5.3	102.5	- 74.2
47 น่าน	NAN *		2.5	12.2			0.9	1.9	17.5	148.6	- 75.9
48 ทุ่งช้าง	Thung Chang									308.6	+ 88.0
49 เชียงกลาง	Chiang Klang										
50 ท่าวังผา	Tha Wang Pha *	3.3	1.7	1.8			1.7	21.7	30.2	230.6	+ 70.4
51 ปัว	Pua	7.1							7.1	210.6	+ 65.7
52 สา	Sa									120.9	- 68.6
53 นาน้อย	Na Noi										
54 อุตรดิตถ์	UTTARADIT *		1.3	0.4	0.1	0.2	0.2	31.5	33.7	138.9	- 55.4
55 ฟากท่า	Fak Tha	7.4							7.4	135.3	- 55.4
56 น้ำปาด	Nam Pat	3.8	3.5		4.6		3.5		15.4	294.8	+124.2
57 สนามบินอุตรดิตถ์	Uttaradit Airport *										
58 ท่าปลา	Tha Pla				7.4		7.6		15.0	71.7	-109.7
59 ลับแล	Lapiae										
60 ตาก	TAK *		T	21.4	T	2.1	20.1	47.6	91.2	117.0	- 32.9
61 เขื่อนภูมิพล	Bhumibol Dam *									31.7	- 79.7
62 บ้านตาก	Ban Tak			41.4	24.5	9.5	32.3		107.7	127.8	+ 6.4
63 แม่ระมาด	Mae Ramat									7.5	
64 แม่สอด	Mae Sot *			0.3		22.6			22.9	76.6	- 21.3
65 สุโขทัย	SUKHOTHAI									14.2	-101.9
66 ทุ่งเสลี่ยม	Thung Saliam									7.4	-156.6
67 สวรรคโลก	Sawankhalok			14.3	20.4				34.7	124.5	- 4.6
68 กงไกรลาศ	Kong Krailat			1.1	8.3	25.5			34.0	145.9	- 9.3
69 บ้านด่านลานหอย	Ban Dan Lan Hoi										
70 พิษณุโลก	PHITSANULOK *		0.5	14.9	1.1	7.5	0.2	9.5	33.7	146.9	- 41.0
71 นครไทย	Nakhon Thai			15.3					15.3	23.8	
72 พรหมพิราม	Phrom Phiram			4.5		13.0			17.5	86.1	- 28.3
73 วังทอง	Wang Thong		1.4	11.3	1.3	3.3	11.2		28.5	105.3	- 60.7
74 บางกระทุ่ม	Bang Kratum				20.2	16.2			36.4	97.6	- 75.4
75 กำแพงเพชร	KAMPHAENG PHET			8.2		4.5	22.4		35.1	170.8	+ 65.7
76 พรานกระต่าย	Phan Kratai				40.6				40.6	132.6	- 24.3
77 คลองขลุง	Khlong Khlung	36.2			18.4	3.2			57.8	151.0	+ 40.0
78 ขาณุวรลักษบุรี	Khanu Woralaksabari	1.4	2.3	T	T	6.7	19.0		29.4	238.5	+ 53.0
79 พิจิตร	PHICHIT									2.2	-164.9
80 สามง่าม	Sam Ngam					8.0			8.0	129.2	+ 14.8
81 ตะพานหิน	Taphan Hin			6.8		3.8	16.5		27.1	74.2	- 72.3

สถานีฝน	Station	วันและจำนวนน้ำฝนเป็นมิลลิเมตร Date and amount of rainfall in millimeters							ฝนรวม มม. Total rainfall mm.	ฝนรวมตั้งแต่ 1 มกราคม Accumulative rainfall since 1 January	
		พฤษภาคม May								ปริมาณ มม. Amount mm.	สูงต่ำกว่าปกติ Above or below Normal
		8	9	10	11	12	13	14			
82 บางมูลนาค	Bang Mun Nak	26.9							26.9	48.5	-132.0
83 โพทะเล	Pho Thale										
84 เพชรบูรณ์	PHETCHABUN*		T	0.3		T	0.4	8.8	9.5	159.8	- 59.1
85 หล่มเก่า	Lom Kao			7.2	1.4				8.6	173.2	+ 6.9
86 หล่มสัก	Lom Sak*				3.0	0.4			3.4	96.9	- 97.2
87 ชนแดน	Chon Daen	21.4		22.8					44.2	134.4	- 9.9
88 หนองไผ่	Nong Phai		1.8	0.2		1.2	0.3		3.5	98.0	- 82.2
89 วิเชียรบุรี	Wichian Buri*			0.4		3.2	0.2	21.5	25.3	409.7	+216.4
ภาคตะวันออกเฉียงเหนือ	**NORTHEASTERN PART**										
1 เลย	LOEI*				10.4		0.5	0.7	11.6	180.7	- 38.0
2 เชียงคาน	Chiang Khan	2.2		16.4					18.6	281.9	+ 75.4
3 ท่าลี่	Tha Li	22.6							22.6	222.9	+ 82.4
4 ด่านซ้าย	Dan Sai	8.5	1.1		30.3				39.9	234.9	+ 3.3
5 วังสพุง	Wang Saphung			89.7	2.0		0.5		92.2	243.1	+ 4.4
6 หนองคาย	NONG KHAI				2.8		T	48.4	51.2	287.0	+ 13.9
7 ศรีเชียงใหม่	Si Chiang Mai			37.8					37.8	364.0	+152.3
8 ท่าบ่อ	Tha Bo									105.1	- 94.8
9 โพนพิสัย	Phon Phisai		9.1	70.0					79.1	415.1	+230.8
10 บึงกาฬ	Bung Kan		10.8						10.8	326.5	+111.8
11 เซกา	Seka		10.3						10.3	368.3	+256.6
12 อุดรธานี	UDON THANI				0.3	T	0.2	16.1	16.6	278.3	+ 57.4
13 เพ็ญ	Phen									308.5	+150.9
14 กุมภวาปี	Kumphawapi									235.5	+ 68.4
15 หนองหาน	Nong Han			1.3					1.3	200.6	+ 76.3
16 หนองบัวลำภู	Nong Bua Lam Phu										
17 สกลนคร	SAKON NAKHON*						0.1	18.8	18.9	252.6	+ 25.1
18 วานรนิวาส	Wanon Niwat									141.0	- 61.7
19 สว่างแดนดิน	Sawang Daen Din									252.4	+ 23.5
20 พรรณานิคม	Phanna Nikhom									282.4	+ 75.2
21 นครพนม	NAKHON PHANOM							6.5	6.5	463.6	+213.9
22 บ้านแพง	Ban Phaeng		10.8						10.8	414.9	+131.2
23 ท่าอุเทน	Tha Uthen									323.6	+133.5
24 นาแก	Na Kae									328.9	+120.0
25 ธาตุพนม	That Phanom									241.0	+ 16.8
26 มุกดาหาร	Mukdahan*					0.2	3.3	23.0	26.5	247.4	+ 41.4
27 กาฬสินธุ์	KALASIN	3.6		0.4		17.6	2.1		23.7	206.7	+ 21.2
28 ยางตลาด	Yang Talat			0.6					0.6	161.1	- 39.8
29 สหัสขันธ์	Sahatsakhan	6.2							6.2	142.5	= 28.1
30 กุฉินารายณ์	Kuchinarai									74.7	
31 กมลาไสย	Kamalasai	1.7	0.5			15.2	3.1		20.5	176.4	- 0.5
32 ร้อยเอ็ด	ROI ET*					10.6	3.3	34.6	48.5	305.7	+ 93.4

สถานีฝน	Station	วันที่และจำนวนน้ำฝนเป็นมิลลิเมตร Date and amount of rainfall in millimeters							ฝนรวม มม. Total rainfall mm.	ฝนสะสมตั้งแต่ 1 มกราคม Accumulative rainfall since 1 January	
		พฤษภาคม May								ปริมาณ มม. Amount mm.	สูงต่ำกว่าปกติ Above or below Normal
		8	9	10	11	12	13	14			
33 โพนทอง	Phon Thong									211.4	+ 19.3
34 ธวัชบุรี	Thawatchaburi										
35 อาจสามารถ	At Samat										
36 เสลภูมิ	Selaphum										
37 จตุรพักตร์พิมาน	Chaturaphak Phiman									124.6	- 40.1
38 เกษตรวิสัย	Kaset Wisai					5.9			5.9	240.8	+ 54.9
39 สุวรรณภูมิ	Suwannaphum										
40 มหาสารคาม	MAHA SARAKHAM					9.1			9.1	162.4	- 49.5
41 เชียงยืน	Chiang Yun									147.3	- 20.6
42 กันทรวิชัย	Kantharawichai									169.7	- 4.9
43 โกสุมพิสัย	Kosum Phisai*					1.0			1.0	88.0	
44 บรบือ	Borabu									113.2	-145.9
45 วาปีปทุม	Wapi Pathum	37.0							37.0	135.7	+ 6.0
46 พยัคฆภูมิพิสัย	Phayakkhaphum Phisai					11.7	38.1		49.8	217.6	- 11.8
47 ขอนแก่น	KHON KAEN*					1.0	T	39.4	40.4	153.7	- 37.0
48 น้ำพอง	Nam Phong									214.8	+ 79.1
49 ภูเวียง	Phu Wiang		1.0						1.0	185.9	- 27.0
50 ชุมแพ	Chum Phae			39.5		12.2			51.7	122.2	- 53.2
51 มัญจาคีรี	Mancha Khiri				5.0				5.0	89.3	- 85.0
52 ชนบท	Chonnabot			9.7					9.7	159.0	+ 29.2
53 บ้านไผ่	Ban Phai			34.6		10.6			45.2	201.1	+ 13.8
54 พล	Phon					9.0			9.0	215.6	+ 7.8
55 หนองสองห้อง	Nong Song Hong		13.4	23.8		5.1			42.3	221.5	+ 27.1
56 ชัยภูมิ	CHAIYAPHUM*					3.4	0.5	26.0	29.9	220.0	+ 6.6
57 เกษตรสมบูรณ์	Kaset Sombun									108.7	- 37.5
58 ภูเขียว	Phu Khieo			43.1					43.1	182.1	+ 17.8
59 คอนสวรรค์	Khon Sawan	22.3		35.8		2.0			60.1	195.8	+ 4.9
60 จัตุรัส	Chatturat			42.0		24.2	24.4		90.6	276.2	+ 22.2
61 บำเหน็จณรงค์	Bamnet Narong			75.2			64.4		139.6	316.2	+ 46.1
62 นครราชสีมา	NAKHON RATCHASIMA*				32.8	11.3	21.2	11.0	76.3	184.0	- 54.3
63 บัวใหญ่	Bua Yai										
64 คง	Khong			6.7		33.2	38.7		78.6	206.9	+ 38.5
65 ด่านขุนทด	Dan Khun Thot	12.0		19.3		21.8	28.1		81.2	250.4	+ 57.9
66 โนนไทย	Non Thai					17.3	114.1		151.4	277.4	+ 73.5
67 โนนสูง	Non Sung	5.4	24.7			37.3	75.8		143.2	314.0	- 95.3
68 พิมาย	Phimai		10.8						10.8	51.4	
69 สีคิ้ว	Sikhiu			46.4	30.5		64.0		140.9	360.0	+144.6
70 สูงเนิน	Sung Noen				65.8	43.0	28.0		136.8	291.5	+ 50.4
71 ปักธงชัย	Pak Thong Chai		3.9		44.3	71.5			119.7	232.9	+ 25.2
72 โชคชัย	Chok Chai*				51.1	54.9	7.3		113.3	157.4	- 46.9
73 ครบุรี	Khon Buri				40.1	50.2	10.8		101.1	238.9	- 52.5

สถานีฝน	Station	วันที่และจำนวนน้ำฝนเป็นมิลลิเมตร Date and amount of rainfall in millimeters							ฝนรวม มม. Total rainfall mm	ฝนรวมตั้งแต่ 1 มกราคม Accumulative rainfall since 1 January	
		พฤษภาคม May								ปริมาณ มม. Amount mm.	สูงต่ำกว่าปกติ Above or below Normal
		8	9	10	11	12	13	14			
74 บุรีรัมย์	BURI RAM									43.7	
75 พุทไธสง	Phutthaisong					10.2	50.5		60.7	220.9	- 6.7
76 สตึก	Satuk	4.0		46.6		3.5	84.2		138.3	364.5	+152.3
77 ลำปลายมาศ	Lam Phai Mat			19.8		29.3	63.4		112.5	245.2	+ 2.9
78 นางรอง	Nang Rong				37.2	55.5			9.27	233.6	+ 21.1
79 สุรินทร์	SURIN				1.3	8.0	50.6	5.6	65.5	394.3	+210.2
80 รัตนบุรี	Rattanaburi			120.3					120.3	339.5	+141.7
81 ท่าตูม	Tha Tum					6.6	26.8	7.3	40.7	171.0	+ 10.1
82 ศีขรภูมิ	Sikhoraphum										
83 ปราสาท	Prasat				10.7				10.7	201.8	+ 27.4
84 สังขะ	Sangkha									159.1	+ 6.1
85 ศรีสะเกษ	SI SA KET									231.1	+ 72.8
86 ราษีไศล	Rasi Salai									162.8	+ 17.4
87 กันทรารมย์	Kanthararom			10.1					10.1	233.7	+ 86.1
88 ขุขันธ์	Khukhan				8.5				8.5	273.5	+ 94.6
89 ขุนหาญ	Khun Han					170.0			170.0	651.9	+448.3
90 กันทรลักษ์	Kantharalak				17.1				17.1	267.2	+ 79.7
91 อุบลราชธานี	UBON RATCHATHANI *				0.3	1.2	4.1	62.7	68.3	337.8	+123.2
92 เขมราฐ	Khemarat		6.1	4.6					10.7	210.2	+ 38.2
93 อำนาจเจริญ	Amnat Charoen	1.8		3.6					5.4	218.7	- 5.8
94 ยโสธร	Yasothon									59.4	-133.4
95 ตระการพืชผล	Trakan Phutphon		17.4						17.4	256.8	+ 96.0
96 มหาชนะชัย	Maha Chana Chai	1.6				3.2			4.8	291.2	+ 82.1
97 เขื่องใน	Khuang Nai									249.8	+ 83.5
98 โขงเจียม	Khong Chiam									143.4	- 62.0
99 เดชอุดม	Det Udom				7.3				7.3	273.0	+ 67.6
100 บุณฑริก	Buntharik									254.0	+ 81.3
ภาคกลาง	CENTRAL PART										
1 นครสวรรค์	NAKHON SAWAN	1.1	T	0.5	6.7	9.9	9.8	0.3	28.3	137.3	- 64.4
2 บรรพตพิสัย	Banphot Phisai				23.6	15.8	43.5		82.9	122.9	- 88.5
3 ชุมแสง	Chumsaeng			10.5		27.1	14.3		51.9	89.8	- 98.7
4 หนองบัว	Nong Bua										
5 ลาดยาว	Lat Yao					16.8	37.4		54.2	282.8	+142.8
6 ท่าตะโก	Tha Tako				4.0	28.4	13.5		45.9	123.9	- 69.0
7 พยุหคีรี	Phayuha Khiri					61.3	17.1		78.4	224.2	+ 88.0
8 ตากฟ้า	Takhli					60.5	33.2		93.7	205.0	+ 28.1
9 อุทัยธานี	UTHAI THANI						16.5		16.5	186.8	+ 27.2
10 สว่างอารมณ์	Sawang Arom			T		70.7			70.7	226.7	+ 72.4
11 บ้านไร่	Ban Rai						50.9		50.9	251.2	+ 85.8
12 ทัพทัน	Thap than					84.0	16.0		100.0	323.0	+117.5
13 หนองฉาง	Nong Chang				3.7	78.6	35.4		117.7	297.6	+ 96.5

สถานีฝน	Station	วันที่และจำนวนน้ำฝนเป็นมิลลิเมตร Date and amount of rainfall in millimeters							ฝนรวม มม. Total rainfall mm.	ฝนรวมตั้งแต่ 1 มกราคม Accumulative rainfall since 1 January	
		พฤษภาคม May								ปริมาณ มม. Amount mm.	สูงต่ำกว่าปกติ Above or below Normal
		8	9	10	11	12	13	14			
14 หนองขายาง	Nong Khayang					68.9	34.7		103.6	334.5	+181.8
15 ชัยนาท	CHAI NAT			9.3	1.2	77.1			87.6	259.7	+112.6
16 มโนรมย์	Manorom		3.4			71.2	23.6		98.2	277.8	+100.1
17 วัดสิงห์	Wat Sing					64.1	25.3		89.4	228.0	+ 31.0
18 หันคา	Hankha	12.3				31.2	40.0		83.5	214.3	+ 47.7
19 สิงห์บุรี	SING BURI			50.1		21.8	66.5		138.4	314.8	+148.8
20 อินทร์บุรี	In Buri			28.3		32.6	28.5		89.4	228.0	+ 31.0
21 บางระจัน	Bang Rachan					54.8	86.8		141.6	364.1	+176.4
22 พรหมบุรี	Phrom Buri										
23 ลพบุรี	LOP BURI*	T		0.2		29.7	51.9	12.9	94.7	223.1	- 8.7
24 บ้านหมี่	Ban Mi			10.2					10.2	79.0	-117.9
25 บัวชุม	Bua Chum*	3.9		0.1		3.1	1.0	0.8	8.9	165.1	-116.1
26 ชัยบาดาล	Chai Badan					1.2	0.9		2.1	224.9	+ 16.8
27 พัฒนานิคม	Phatthana Nikhom										
28 โคกสำโรง	Khok Samrong	4.1	5.2			9.2			18.5	58.9	-115.1
29 ท่าวุ้ง	Tha Wung					18.3	24.6		42.9	120.2	- 58.4
30 สุพรรณบุรี	SUPHAN BURI*			24.7		0.4	29.4	T	54.5	334.2	+131.7
31 เดิมบางนางบวช	Doembang Nangbuat						33.5		33.5	181.2	+ 0.9
32 สามชุก	Sam Chuk				3.6	4.2	57.1		64.9	314.2	+166.1
33 ดอนเจดีย์	Don Chedi										
34 ศรีประจันต์	Si Phrachan										
35 อู่ทอง	U Thong						37.6		37.6	168.5	- 4.2
36 บางปลาม้า	Bang Pa Ma			29.5					29.5	194.4	+ 72.8
37 สองพี่น้อง	Song Phi Nong			7.5	29.6		22.5		59.6	123.9	- 0.2
38 อ่างทอง	ANG THONG			2.1		3.0	43.0		48.1	239.0	+ 45.0
39 โพธิ์ทอง	Pho Thong	7.1					51.7		58.8	239.9	+ 50.4
40 ไชโย	Chaiyo								0.0	193.8	+,61.5
41 วิเศษชัยชาญ	Wiset Chai Chan	10.7		4.0			53.5	68.2	68.2	188.5	- 48.1
42 ป่าโมก	Pa Mok						27.5		27.5	134.6	- 31.9
43 สระบุรี	SARABURI			47.3		3.6	19.0		69.9	219.8	+ 33.6
44 พระพุทธบาท	Phra Phutthabat	12.2							12.2	139.2	
45 บ้านหมอ	Ban Mo			42.9		7.5	57.4		107.8	267.1	+149.2
46 เสาไห้	Sao Hai			15.4		45.0	21.5		82.9	304.1	+ 94.8
47 แก่งคอย	Kaeng Khio		4.1	2.0		22.8	4.2		33.1	188.9	+ 39.5
48 หนองแค	Nong Khae		1.8	23.4	5.4	13.2	34.3		78.1	214.1	- 28.7
49 พระนครศรีอยุธยา	PHRA NAKHON SI AYUTTHAYA				25.5		29.3		25.5	65.1	- 80.2
50 ท่าเรือ	Tha Rua			35.4	1.2		69.6		54.8	145.8	- 60.5
51 ผักไห่	Phak Hai			62.5	0.7		55.7		119.2	219.2	+ 9.7
52 บางบาล	Bang Ban			60.9	2.0				62.9	173.6	- 13.1
53 เสนา	Sena			32.6	15.0				47.6	183.4	+ 4.8
54 บางไทร	Bang Sai								0.0	103.3	- 60.7

สถานีฝน	Station	วันที่ และจำนวนน้ำฝนเป็นมิลลิเมตร Date and amount of rainfall in millimeters							ฝนรวม มม. Total rainfall mm.	ฝนรวมตั้งแต่ 1 มกราคม Accumulative rainfall since 1 January	
		พฤษภาคม May								ปริมาณ มม. Amount mm.	สูงต่ำกว่าปกติ Above or below Normal
		8	9	10	11	12	13	14			
55 บางปะอิน	Bang Pa-in						38.0		38.0	170.0	+ 22.5
56 ปทุมธานี	PATHUM THANI				47.9				47.9	129.7	- 40.9
57 หนองเสือ	Nong Sua			7.5	6.3		9.3		23.1	84.0	-129.5
58 ธัญบุรี	Thanyaburi								0.0	73.5	-127.0
59 รังสิต	Rangsit						12.5		12.5	37.6	-168.9
60 ลำลูกกา	Lam Luk Ka			3.5	13.7		10.7		27.9	197.9	+ 31.3
61 นนทบุรี	NONTHABURI										
62 บางบัวทอง	Bang Bua Thong			10.8	9.4				20.2	120.7	- 27.3
63 ธนบุรี	THON BURI										
64 ตลิ่งชัน	Taling Chan										
65 บางขุนเทียน	Bang Khun Thian										
66 ราษฎร์บูรณะ	Rat Burana										
67 กรุงเทพมหานคร	BANGKOK METROPOLIS	25.8		10.1	20.3	14.1	20.6	9.4	100.3	253.6	+ 44.7
68 สนามบินดอนเมือง	Don Muang Airport*				11.0	3.2	4.9	0.1	19.2	189.1	- 5.6
69 บางเขน	Bang Khen			1.5	15.0	9.0	2.8	1.6	29.9	166.5	- 35.6
70 มีนบุรี	Min Buri			1.3	8.3				9.6	10.0	-194.3
71 ลาดกระบัง	Lat Krabang			7.5		10.3			17.8	115.6	- 90.4
72 ศูนย์วิจัยบางนา	Bangk Na*	14.9		T	25.1	11.4	24.0	27.9	103.3	275.1	
73 กาญจนบุรี	KANCHANABURI*		2.4	9.3	36.4	6.5	1.5	7.9	64.0	211.5	+ 19.4
74 สังขละบุรี	Sangkhla Buri										
75 เหมืองปิล็อก	Pilok										
76 ทองผาภูมิ	Thong Pha Phum*	1.8		15.6	9.1	0.5	12.9	2.2	42.1	134.6	- 66.7
77 ศรีสวัสดิ์	Si Sawat										
78 ไทรโยค	Sai Yok										
79 พนมทวน	Phanom Thuan			8.5	6.9	2.8			18.2	175.0	+ 41.1
80 ท่าม่วง	Tha Muang			5.0	24.0	3.1			27.1	190.6	+ 60.3
81 นครปฐม	NAKHON PATHOM				5.1	4.1	32.4		41.6	126.4	- 31.5
82 บางเลน	Bang Len			5.0	2.5	2.9			10.4	10.4	-144.0
83 นครชัยศรี	Nakhon Chaisi				10.1	6.1	40.9		57.1	110.9	- 6.5
84 ราชบุรี	RATCHABURI				36.2				36.2	44.0	- 67.5
85 บ้านโป่ง	Ban Pong			12.8	3.0	1.2			17.0	103.6	- 6.8
86 โพธาราม	Photharam			38.5	30.8				69.3	204.1	+ 54.6
87 ดำเนินสะดวก	Damnoen Saduak										
88 ปากท่อ	Pak Tho				45.3	56.1			101.4	168.1	+ 58.9
89 สมุทรสงคราม	SAMUT SONGKHRAM								0.0	134.0	+ 26.9
90 บางคนที	Bang Khonthi				20.9				20.9	60.2	- 65.6
91 อัมพวา	Amphawa				40.5	5.1			45.6	108.6	- 4.4
92 สมุทรสาคร	SAMUT SAKHON				49.2	2.0			51.2	271.7	+ 54.8
93 กระทุ่มแบน	Kratum Baen				22.7	16.7	51.4		90.8	369.2	+187.7
94 สมุทรปราการ	SAMUT PRAKAN				50.5	20.3	70.0		140.8	440.5	+213.5
95 บางพลี	Bang Phli			11.2	39.4	6.8	14.8		72.4	356.7	+113.9

สถานีฝน	Station	วันที่และจำนวนน้ำฝนเป็นมิลลิเมตร Date and amount of rainfall in millimeters							ฝนรวม มม. Total rainfall mm.	ฝนรวมตั้งแต่ 1 มกราคม Accumulative rainfall since 1 January	
		พฤษภาคม May								ปริมาณ มม. Amount mm.	สูงต่ำกว่าปกติ Above or below Normal
		8	9	10	11	12	13	14			
ภาคตะวันออก	**EASTERN PART**										
1 นครนายก	NAKHON NAYOK			44.4	19.2	3.9			67.5	275.4	+ 83.4
2 บ้านนา	Ban Na				21.3	6.5			27.8	137.8	-116.8
3 ปากพลี	Pak Phli								0.0	196.4	- 1.3
4 องครักษ์	Ongkharak	4.6	4.9		6.5	18.2			34.2	205.6	- 22.6
5 ปราจีนบุรี	PRACHIN BURI *	T	3.7	2.3	19.6	11.8	4.5	1.0	42.9	297.9	- 5.3
6 ประจันตคาม	Prachantakham				88.8	21.2	18.5		128.5	205.0	- 30.9
7 บ้านสร้าง	Ban Sang	15.0					30.5		45.5	234.0	+ 3.9
8 ศรีมหาโพธิ	Si Maha Phot	1.4	2.5		31.1	8.3	12.2		55.5	191.2	- 68.7
9 กบินทร์บุรี	Kabin Buri*	T			23.3	7.9	17.9	3.0	52.1	216.2	+ 27.6
10 สระแก้ว	Sa Kaeo										
11 วัฒนานคร	Watthana Nakhon	8.9			37.8	14.1	33.5		94.3	279.0	+ 40.2
12 อรัญประเทศ	Aranyaprathet *	14.9			26.4	23.4	21.9	6.8	93.4	246.5	- 22.1
13 ฉะเชิงเทรา	CHACHOENGSAO	8.2		2.1	11.0				21.3	220.3	+ 21.9
14 บ้านโพธิ์	Ban Pho		15.4	31.2	16.3		34.1		97.0	277.0	+ 80.6
15 ชลบุรี	CHON BURI *	T	T	0.5	20.5	35.2	8.8	19.8	84.8	375.3	+148.3
16 พานทอง	Phan Thong			15.5	6.4				21.9	292.3	+108.2
17 บ้านบึง	Ban Bung					62.0			62.0	155.9	-107.5
18 เกาะสีชัง	Ko Sichang *	0.8		T		60.9	46.0		107.7	452.0	+268.2
19 ศรีราชา	Si Racha			14.1		25.4	36.8		76.3	221.7	+ 32.6
20 สัตหีบ	Sattahip *			0.6	3.0	22.4	40.8	42.0	108.8	434.9	+119.4
21 ระยอง	RAYONG										
22 บ้านค่าย	Ban Khai	7.0	1.9		7.1	25.0	40.7		81.7	314.8	+ 74.0
23 แกลง	Klaeng	5.5	T	2.5	1.4	35.4	48.8		93.6	407.0	+ 92.9
24 จันทบุรี	CHANTHABURI *	4.8		1.6	10.2	13.9	3.8	39.6	73.9	339.7	- 15.5
25 ท่าใหม่	Tha Mai	31.9			21.3				53.2	252.0	- 44.9
26 มะขาม	Makham		7.2		33.2				40.4	119.6	-178.8
27 ตราด	TRAT	25.6	20.3	20.7	9.4	24.0	4.8		105.0	355.4	-154.9
28 เขาสมิง	Khao Saming			20.7	8.4	32.8	3.8		65.7	565.0	-249.2
29 แหลมงอบ	Laem Ngop				4.0				4.0		
30 คลองใหญ่	Khlong Yai *	9.4	1.1	9.1	3.5	7.5	11.3	2.0	43.9	426.4	- 88.2
ภาคใต้	**SOUTHERN PART**										
1 เพชรบุรี	PHETCHABURI				61.2	49.0			110.2	191.0	+ 88.8
2 บ้านแหลม	Ban Laem										
3 บ้านลาด	Ban Lat				55.5	43.8			99.3	171.1	+ 69.3
4 ท่ายาง	Tha Yang									57.5	- 24.6
5 ชะอำ	Cha-am				49.8				49.8	97.9	- 1.4
6 ประจวบคีรีขันธ์	PRACHUAP KHIRI KHAN *	T		0.1	21.2	26.4	78.2	2.0	127.9	495.2	+220.9
7 หัวหิน	Hua Hin *				47.0	73.8	44.0	6.1	170.9	302.9	+138.0
8 ปราณบุรี	Pran Buri										
9 ชุมพร	CHUMPHON *	9.3	1.4	20.8	50.7	23.7	73.5		179.4	894.1	+479.4

สถานีฝน	Station	วันและจำนวนน้ำฝนเป็นมิลลิเมตร Date and amount of rainfall in millimeters							ฝนรวม มม. Total rainfall mm.	ฝนรวมตั้งแต่ 1 มกราคม Accumulative rainfall since 1 January	
		พฤษภาคม May								ปริมาณ มม. Amount mm.	สูงต่ำกว่าปกติ Above or below Normal
		8	9	10	11	12	13	14			
10 ท่าแซะ	Tha Sae			25.1	61.9	37.8	18.4		143.2	758.7	+396.7
11 สวี	Sawi			26.0	84.0		94.0		204.0	781.9	+454.7
12 หลังสวน	Lang Suan				87.2				87.2	333.2	+ 12.5
13 สุราษฎร์ธานี	SURAT THANI*	6.3	1.2	11.6	3.5	0.7	20.9	0.2	44.4	301.6	+ 75.6
14 ไชยา	Chaiya		16.1	19.8			6.3		42.2	251.6	+ 90.4
15 เกาะสมุย	Ko Samui*	10.0	18.4	34.6	12.9	42.5	77.2	1.0	196.6	650.3	+414.7
16 ทุ่นพิน	Phunphin	8.1		5.0	2.6		8.8		24.5	450.8	+224.8
17 ท่าฉาง	Tha Chang		4.5	23.3					27.8	302.3	- 3.0
18 กาญจนดิษฐ์	Kanchanadit										
19 บ้านนาสาร	Ban Na San										
20 นครศรีธรรมราช	NAKHON SI THAMMARAT*	13.0	13.8	9.6	5.4	23.3	15.2	5.7	86.0	444.8	- 32.4
21 สิชล	Sichon	18.7	21.2	22.7	28.3				90.9	151.5	- 52.1
22 ท่าศาลา	Tha Sala	25.1	17.0	38.4	22.7	33.0	26.5		162.7	336.3	+ 21.0
23 ฉวาง	Chawang								0.0	114.6	-159.9
24 ทุ่งสง	Thung Song	48.5	15.5						64.0	167.5	-135.9
25 ร่อนพิบูลย์	Ron Phibun		35.0			67.0			102.0	276.5	=113.2
26 ปากพนัง	Pak Phanang	4.5	7.3	6.2	20.8	50.6			89.4	155.3	-144.5
พัทลุง	PHATTHALUNG										
28 ควนขนุน	Khuan Khanun		42.6	22.5		22.0	28.9		116.0	172.6	
29 ปากพยุน	Pak Phayun		33.4						33.4	56.0	
30 เขาชัยสน	Khao Chaison	1.7	20.3	14.1	35.2	40.1	25.7		137.1	253.9	
31 สงขลา	SONGKHLA*	T	13.4	23.7	1.5	11.4	8.2	0.2	58.4	211.4	-119.0
32 รัตภูมิ	Rattaphum					117.0	80.3		197.3	371.1	+ 40.5
33 หาดใหญ่	Hat Yai	2.8	8.0	0.2	5.0	48.6	6.5	T	71.1	143.6	
34 สะเดา	Sadao									129.7	
35 ปัตตานี	PATTANI*		8.5	0.1		0.2	0.3	0.8	9.9	83.0	-109.2
36 หนองจิก	Nong Chik										
37 ยะหริ่ง	Yaring		10.2				5.4		15.6	33.2	
38 มายอ	Mayo		16.0				9.0		25.0	179.6	
39 โคกโพธิ์	Khok Pho		92.5						92.5	113.0	
40 ปะนาเระ	Panare		11.3		13.7		89.2		114.2	261.4	
41 ยะลา	YALA		5.7						5.7	255.8	
42 ยะหา	Yaha									203.0	
43 รามัน	Raman	51.8							51.8	250.1	
44 บันนังสตา	Bannang Satar		35.5			27.0			62.5	202.5	
45 เบตง	Betong	63.5		8.6	7.5	13.4	73.5		166.5	473.2	
46 นราธิวาส	NARATHIWAT*	1.0	4.0	8.0	1.0	T		12.0	26.0	243.9	-260.6
47 ยี่งอ	Yi-ngo									218.8	
48 ระแงะ	Rangae									8.2	
49 ตากใบ	Tak Bai										
สุไหงโกลก	Sungai Kolok		12.8	13.9					26.7	134.6	

สถานีฝน	Station	วันที่และจำนวนน้ำฝนเป็นมิลลิเมตร Date and amount of rainfall in millimeters							ฝนรวม มม. Total rainfall mm.	ฝนรวมตั้งแต่ 1 มกราคม Accumulative rainfall since 1 January	
		พฤษภาคม May								ปริมาณ มม. Amount mm.	สูงต่ำกว่าปกติ Above or below Normal
		8	9	10	11	12	13	14			
51 ระนอง	RANONG	1.1	9.6	20.7	3.7	2.5	17.6	11.5	66.1	229.4	-185.7
52 กระบุรี	Kra Buri				11.4				11.4	30.5	
53 พังงา	PHANGNGA		13.4						13.4	253.6	-284.7
54 ตะกั่วป่า	Takua Pa	31.7	12.1	18.6	3.4	38.5	76.1	11.3	191.7	624.2	
55 กะปง	Kapong	3.4	61.5	13.5		11.1			89.5	712.4	
56 ท้ายเหมือง	Thai Muang	12.2			17.7	56.8			86.7	466.7	
57 ตะกั่วทุ่ง	Takua Thung	17.4		23.5					40.9	376.3	
58 ทับปุด	Thap Put	7.8	11.8	15.8		13.5			48.9	443.6	
59 ภูเก็ต	PHUKET*	4.1	13.7	13.6	2.4		37.5	10.1	81.4	243.2	-126.1
60 สนามบินภูเก็ต	Phuket Airport*	6.5	13.4	4.7	0.1		30.9	4.7	60.3	451.7	- 19.3
61 กระบี่	KRABI			8.7					8.7	287.7	
62 อ่าวลึก	Ao Luk	13.5	25.7	13.5	2.7				55.4	369.4	
63 คลองท่อม	Khlong Tom	9.6	0.6	1.9					12.1	327.1	
64 ตรัง	TRANG	2.3	3.4	4.6	2.6	19.6	82.8	7.2	122.5	325.1	- 81.0
65 สนามบินตรัง	Trang Airport*										
66 สิเกา	Sikao		11.3		9.0	5.0	58.2		83.5	288.7	
67 ย่านตาขาว	Yan Ta Khao		4.9		7.4		69.9		82.2	369.6	
68 ปะเหลียน	Palian		5.3		16.3	10.4	39.1		71.1	254.7	
69 สตูล	SATUN	0.1	7.7		18.4	13.8	38.2	T	78.2	308.0	-237.7
70 ทุ่งหว้า	Thung Wa		15.0				70.0		85.0	156.0	

สถานีฝน	Station	วันที่และจำนวนน้ำฝนเป็นมิลลิเมตร Date and amount of rainfall in millimeters							ฝนรวม มม. Total rainfall mm.	ฝนรวมตั้งแต่ 1 มกราคม Accumulative rainfall since 1 January	
		พฤษภาคม May								ปริมาณ มม. Amount mm.	สูงต่ำกว่าปกติ Above or below Normal
		8	9	10	11	12	13	14			
กรุงเทพมหานคร	**BANGKOK METROPOLIS**										
1 สถานีเครื่องรับส่งวิทยุนนทบุรี	Overseas Radio Receiving Station			4.5	30.2	10.9	32.5	T	77.9	187.3	
2 ร.ร. การช่างนนทบุรี	Nonthaburi Trade School									11.6	
3 พลังงานปรมาณูแห่งชาติ	Atomic Energy For Peace			5.8	17.0				22.8	79.3	
4 กองกำกับการรถวิทยุ ฯ	MMP. Sub Division Car Center			13.5	27.0	5.1	8.0	3.3	56.9	201.7	
5 วิทยาลัยครูจันทรเกษม	Chankasem College Education			11.8	25.9	11.0	9.2	5.4	63.3	102.5	
6 การไฟฟ้าฝ่ายผลิต	Electrical Supply Authority							23.7	23.7	110.2	
7 ศูนย์ฝึกการบินพลเรือน	Civil Aviation Training Center			32.0	20.1				52.1	58.6	
8 ร.ร. โยธินบูรณะ	Yothin Burana School									10.5	
9 สถานีรถไฟบางบำหรุ	Bang Bamru Railway Station										
10 ร.ร. พาณิชการสยาม	Siam Commercial School										
11 ร.ร. การประชาสัมพันธ์	Public Relation School			21.3	34.9	27.9	17.3	3.8	105.22	21117	
12 ร.ร. สามเสนนอก	Sam Sen Nok School			25.9	8.7	5.8	3.2	2.7	46.3	126.1	
13 มหาวิทยาลัยรามคำแหง	Ramkhamhaeng University			34.1	8.8	13.6	6.2	7.6	70.3	192.3	
14 ร.ร. ศรีอุดม	Sri Udai School	12.5			60.0		12.1	28.4	113.0	278.7	
15 ร.ร. จิตรลดา	Chitlada School										
เขตบางกะปิ	Bangkapi Boundary										
17 เขตหนองจอก	Nong Chok Boundary										
18 กระทรวงศึกษาธิการ	Ministry of Education				59.5			6.3	65.8	102.6	
19 ร.ร. ช่างกลวิทยา	Changkol Vitthaya School			15.5	39.5	4.3	14.3	6.1	79.7	122.6	
20 ร. 1 พัน 2 ร.ด.	Second Infantry Battalion										
21 บ้านมนังคศิลา	Ban Manangkha Sila				3.6		21.4	5.3	30.3	152.9	
22 ร.ร. โพสิตสมสร	Kosit Samosorn School				42.7	13.2	25.8	11.3	93.0	221.7	
23 ประตูน้ำปทุมวัน	Pathumwan Irr.	2.1		3.7	78.0			7.9	91.7	174.2	
24 ร.ร. เฉลิมชาลาศึกษา	Chalermart Suksa School			14.2	10.3				24.5	80.5	
25 วิทยาลัยเพาะช่าง	Poh Chang College										
26 ร.ร. มาเตร์ดีอี	Mater Dei School	6.8			69.1				75.9	130.2	
27 สถานีจ่ายไฟฟ้าบางกะปิ	Sup Center of Electrial Supply-Bangkapi	2.4			8.8			12.3	23.5	76.4	
28 วิทยาลัยพาณิชการธนบุรี	Thonburi Commercial College	11.2			12.4	28.3	35.0	11.2	98.1	128.9	
29 วิทยาลัยครูบ้านสมเด็จ	Bansomdet Teacher College			2.5	232.				25.7	25.7	
30 เขตคลองสาน	Khlong San Boundary										
31 ร.ร. เตรียมทหาร	Armed Force Academy Preparatory-School	16.5		6.3	43.2			11.4	77.4	164.4	
32 ร.ร. กรุงเทพคริสเตียน	Bangkok Christian College			44.2	44.8	8.3	18.8	14.2	130.3	180.5	
33 ร.ร. ศรีวิกรม์	Srivikorn School				17.2				17.2	17.2	
34 ประตูน้ำพระโขนง	Prakhanong Irr.	17.2			29.0		12.8	14.4	73.4	201.6	
35 ร.ร. สมชิตศึกษา	Somchit Sukse School										
36 ร.ร. ยานนาวาวิทยาคม	Yannawa Vitthayakhom School	2.2			38.5			10.8	51.5	151.7	
37 ร.ร. พระโขนง	Prakhanong School										
38 ร.ร. ช่องนนทรี	Chong Nonthri School				37.8	12.4	23.5	14.3	88.0	215.8	

อุณหภูมิสูงสุดและต่ำสุดประจำวันที่ ๘ – ๑๔ พฤษภาคม ๒๕๒๑

Daily Max. and Min. Temperature 8 – 14 May 1978

สถานี	Station	อุณหภูมิสูงสุดและต่ำสุดเป็นองศา ซ. Max. and Min. Temperature in degree C. 8	9	10	11	12	13	14	เฉลี่ยสูงสุด ต่ำสุด Average Max. Min.	เฉลี่ยในสัปดาห์ที่ Weekly Mean	ค่าปกติประจำเดือน Monthly Normal
ภาคเหนือ	**NORTHERN PART**										
1 เชียงราย	CHIANG RAI	34.7 20.8	34.0 20.3	32.7 22.0	30.4 21.5	30.1 21.7	30.1 23.9	28.7 22.2	31.5 21.8	26.7	27.8
2 แม่ฮ่องสอน	MAE HONG SON	37.7 24.3	39.1 23.9	40.1 24.0	37.7 25.5	36.6 24.0	35.6 24.8	36.4 24.2	37.6 24.4	31.0	29.4
3 เชียงใหม่	CHIANG MAI	37.0 23.8	37.6 23.9	38.5 25.4	33.3 22.0	29.2 22.8	26.5 23.9	30.0 24.5	33.4 23.8	28.6	28.7
4 น่าน	NAN	36.1 22.9	37.5 24.8	37.0 23.5	33.0 22.8	32.4 24.2	32.0 24.8	31.8 24.5	34.3 23.9	29.1	29.3
5 ท่าวังผา	Tha Wang Pha	34.4 22.5	36.7 23.6	35.6 23.0	33.3 24.0	31.7 23.5	31.3 23.9	33.0 23.9	33.7 23.5	28.6	
6 ลำปาง	LAMPANG	35.6 23.4	38.7 25.3	37.9 23.2	32.4 23.7	31.1 25.4	29.0 25.0	30.0 25.2	33.5 24.5	29.0	29.3
7 แม่สะเรียง	Mae Sariang	38.2 22.1	39.3 23.5	40.5 24.7	38.2 25.2	34.2 21.7	34.0 25.5	34.1 24.4	36.9 23.9	30.4	29.5
8 แพร่	PHRAE	35.2 24.5	37.2 24.8	37.2 24.8	34.4 23.9	32.8 25.5	31.7 25.8	31.6 23.4	34.3 24.7	29.5	29.5
9 อุตรดิตถ์	UTTARADIT	39.0 26.2	40.0 25.4	39.4 25.4	35.2 25.2	36.0 25.8	32.5 26.5	31.0 25.8	36.2 25.8	31.0	30.2
10 ตาก	TAK	37.4 25.7	38.6 27.2	39.8 25.5	33.4 24.1	35.1 24.4	30.7 24.8	30.8 25.7	35.1 25.3	30.2	30.3
11 เขื่อนภูมิพล	Bhumibol Dam										
12 พิษณุโลก	PHITSANULOK	38.2 27.2	39.0 26.3	39.1 26.8	32.0 25.6	35.5 25.8	32.9 24.7	29.8 26.0	35.2 26.1	30.7	30.2
13 แม่สอด	Mae Sot	37.2 23.2	41.0 24.1	38.9 24.1	36.6 24.5	33.0 26.2	33.3 25.1	36.8 26.5	36.7 24.8	30.8	29.0
14 เพชรบูรณ์	PHETCHABUN	36.4 24.2	36.8 25.0	35.7 24.8	33.1 24.4	35.1 24.9	33.4 26.3	28.9 25.4	34.3 25.0	30.0	29.5
15 หล่มสัก	Lom Sak	35.8 24.8	35.5 24.4	35.6 25.4	31.0 22.2	33.7 25.2	26.0		34.3 24.7	29.5	
16 วิเชียรบุรี	Wichian Buri	35.0 24.9	34.9 24.9	34.2 24.9	34.3 24.0	34.1 24.1	34.0 23.3	29.8 24.9	33.8 24.4	29.1	
ภาคตะวันออกเฉียงเหนือ	**NORTHEASTERN PART**										
1 หนองคาย	NONG KHAI	35.2 25.0	35.5 26.3	34.7 24.6	29.1 22.8	32.3 23.6	30.5 25.3	29.6 25.6	32.4 24.7	28.6	28.8
2 เลย	LOEI	35.2 23.0	36.7 23.4	35.0 24.2	29.2 22.5	32.2 23.6	29.7 24.7	30.2 24.2	32.6 23.7	28.2	28.4
3 อุดรธานี	UDON THANI	35.0 25.4	34.8 26.7	33.7 24.4	29.9 23.0	32.4 23.8	31.3 26.0	30.0 26.1	32.4 25.1	28.8	29.3
4 สกลนคร	SAKON NAKHON	34.9 25.3	35.1 25.7	33.9 24.7	31.0 25.1	33.1 21.8	30.7 24.0	28.6 25.7	32.5 24.6	28.6	28.8
5 นครพนม	NAKHON PHANOM	36.7 23.9	35.6 24.5	34.6 25.4	31.2 25.2	34.0 20.9	33.3 24.2	31.7 25.1	33.9 24.2	29.1	28.7
6 มุกดาหาร	Mukdahan	36.3 25.0	34.8 25.0	34.7 26.2	31.2 24.5	32.6 22.5	33.5 23.9	28.4 24.0	33.1 24.4	28.8	29.1
7 ขอนแก่น	KHON KAEN	36.5 24.7	36.3 26.5	33.1 26.1	31.1 24.9	33.4 23.8	31.4 24.6	28.1 26.0	32.8 25.2	29.0	29.7
8 โกสุมพิสัย	Kosum Phisai	35.3 24.7	35.4 25.8	32.5 25.5	31.3 24.6	33.5 22.4	31.3 22.7	25.7	33.2 24.5	26.9	
9 ร้อยเอ็ด	ROI ET	35.8 24.5	35.8 26.4	34.4 26.1	32.0 25.1	34.4 22.9	32.4 23.2	26.8 25.8	33.1 24.9	29.0	29.5
10 ชัยภูมิ	CHAIYAPHUM	35.9 25.7	33.0 26.6	28.2 26.3	31.4 22.5	32.7 24.3	31.5 24.1	27.1 26.0	31.4 25.1	28.3	29.4
11 อุบลราชธานี	UBON RATCHATHANI	36.4 24.8	36.2 25.2	36.6 25.5	34.2 25.5	31.7 22.7	35.5 24.7	28.8 24.9	34.2 24.8	29.5	29.2
12 สุรินทร์	SURIN	34.8 24.9	36.2 25.6	36.0 26.3	34.5 24.0	34.6 23.8	32.3 23.8	30.2 23.5	34.1 24.6	29.4	29.2
13 ท่าตูม	Tha Tum	36.0 24.8	37.8 26.1	37.5 27.3	33.0 22.8	34.0 23.8	33.2 24.2	29.2 23.5	34.4 24.6	29.5	
14 นางรอง	Nang Rong	35.6 25.3	35.0 24.8	.. 24.6	33.4 24.5	32.4 23.3	23.0		34.1 24.3	29.2	

สถานี	Station	อุณหภูมิสูงสุดและต่ำสุดเป็นองศา ซ. Max. and Min. Temperature in degree C. 8	9	10	11	12	13	14	เฉลี่ยสูงสุดต่ำสุด Average Max. Min.	เฉลี่ยในสัปดาห์ Weekly Mean	ค่าปกติประจำเดือน Monthly Normal
15 นครราชสีมา	NAKHON RATCHASIMA	34.6 24.4	36.8 24.9	34.7 24.9	33.6 25.0	35.2 23.2	33.5 23.0	28.3 22.5	33.8 24.0	28.9	29.3
16 โชคชัย	Chok Chai	35.0 23.5	36.0 24.7	33.0 25.0	33.2 25.0	32.7 23.2	32.0 23.0	23.2	33.7 23.9	28.8	
ภาคกลาง	**CENTRAL PART**										
1 นครสวรรค์	NAKHON SAWAN	36.2 27.0	38.4 26.4	36.9 27.6	34.3 26.1	36.2 26.0	32.7 23.8	31.2 23.3	35.4 25.7	30.6	30.4
2 ลพบุรี	LOP BURI	37.6 24.5	36.6 24.3	36.5 25.0	36.4 24.4	35.0 25.1	32.3 23.2	31.5 22.0	35.1 24.1	29.6	29.9
3 สุพรรณบุรี	SUPHAN BURI	37.0 25.2	36.2 25.7	36.0 25.8	34.4 24.4	33.8 23.9	33.0 24.4	29.8 22.6	34.3 24.6	29.5	30.3
4 กาญจนบุรี	KANCHANABURI	38.6 26.5	38.1 25.6	36.9 26.6	34.5 24.7	31.4 23.4	32.3 23.8	30.3 24.5	34.6 25.0	29.8	30.2
5 ทองผาภูมิ	Thong Pha Phum	36.7 23.3	37.4 23.4	37.9 24.0	34.2 23.3	33.3 24.4	31.9 24.5	31.6 24.5	34.7 23.9	29.3	
6 สนามบินดอนเมือง	Don Muang Airport	35.2 25.8	35.0 25.4	35.0 26.1	34.7 25.1	32.0 24.0	32.0 23.9	28.0 23.3	33.1 24.8	29.0	29.8
7 กรุงเทพมหานคร	BANGKOK METROPOLIS	35.2 26.6	36.2 25.5	37.0 26.6	36.5 25.5	34.5 24.0	33.1 24.8	30.2 24.2	34.7 25.3	30.0	29.7
8 ศูนย์วิจัยฯ บางนา	Bang Na	33.9 27.0	35.7 24.9	36.0 26.6	35.5 25.5	33.1 23.8	32.5 24.7	29.0 24.7	33.7 25.3	29.5	
ภาคตะวันออก	**EASTERN PART**										
1 ปราจีนบุรี	PRACHIN BURI	37.2 25.5	36.8 24.5	36.0 25.8	36.3 24.5	33.7 24.8	32.5 23.6	31.0 23.6	34.8 24.6	29.7	29.5
2 กบินทร์บุรี	Kabin Buri	38.0 25.0	37.6 24.2	38.0 25.3	37.0 25.4	34.2 24.1	33.4 24.4	31.5 24.2	35.7 24.7	30.2	
3 อรัญประเทศ	Aranyaprathet	36.4 25.3	35.6 23.6	35.9 26.2	36.1 25.3	33.6 24.3	33.4 23.4	32.0 23.7	35.0 24.5	29.8	29.5
4 ชลบุรี	CHON BURI	34.9 25.4	35.4 25.4	35.0 26.8	37.0 25.2	33.8 24.2	33.1 23.5	29.2 24.4	34.1 25.0	29.6	29.2
5 เกาะสีชัง	Ko Si Chang	33.0 26.2	33.0 25.3	32.5 27.0	33.2 27.0	32.9 25.6	30.5 23.6	29.3 23.8	32.1 25.5	28.8	29.5
6 สัตหีบ	Sattahip	33.5 26.0	33.2 25.5	32.2 26.3	32.2 25.8	32.2 25.0	31.5 22.7	29.3 23.6	32.0 25.0	28.5	29.9
7 ระยอง	RAYONG										
8 จันทบุรี	CHANTHABURI	33.8 24.3	34.0 23.5	32.3 25.5	32.9 24.1	34.0 22.5	32.5 24.7	30.6 24.7	32.9 24.2	28.6	28.3
9 คลองใหญ่	Khlong Yai	34.7 24.0	33.3 23.3	33.7 24.3	33.0 23.5	33.0 24.2	32.4 23.9	31.8 24.1	33.1 23.9	28.5	28.1
ภาคใต้	**SOUTHERN PART**										
1 หัวหิน	Hua Hin	33.8 25.4	34.2 24.8	33.9 25.8	32.7 26.1	28.5 23.7	30.1 24.1	28.8 24.2	31.7 24.9	28.3	29.0
2 ประจวบคีรีขันธ์	PRACHUAP KHIRI KHAN	31.4 24.2	32.7 25.0	32.8 25.0	32.0 24.5	27.2 24.0	33.7 24.6	29.8 23.8	31.4 24.4	27.9	28.9
3 ชุมพร	CHUMPHON	31.5 23.8	33.0 24.4	32.5 25.0	31.7 24.5	26.3 24.4	29.6 25.7	29.1 23.6	30.5 24.5	27.5	28.2
4 สุราษฎร์ธานี	SURAT THANI	30.8 24.1	31.2 24.4	32.2 23.4	31.2 23.8	28.7 24.7	32.3 24.3	30.7 22.9	31.0 23.9	27.5	28.7
5 เกาะสมุย	Ko Samui	28.7 23.6	30.0 25.6	31.0 26.6	30.8 23.0	29.3 25.5	29.8 25.7	29.7 23.0	34.0 24.7	29.4	
6 นครศรีธรรมราช	NAKHON SI THAMMARAT	29.8 24.6	32.2 24.2	30.3 24.1	30.0 24.1	29.2 24.9	30.2 24.0	30.2 22.6	30.3 24.1	27.2	28.6
7 สงขลา	SONGKHLA	31.1 26.1	30.6 25.3	30.2 24.0	31.1 24.7	31.8 25.0	31.2 24.9	30.0 23.9	30.9 24.8	27.9	28.8
8 ปัตตานี	PATTANI	34.6 24.5	32.8 24.0	30.1 24.5	33.7 24.0	34.9 24.5	33.6 24.5	29.8 24.4	32.8 24.3	28.6	28.8
9 นราธิวาส	NARATHIWAT	31.8 24.7	32.5 24.7	29.5 25.0	31.9 24.6	33.5 24.3	32.5 25.1	27.1 25.3	31.3 24.8	28.1	28.1
10 ระนอง	RANONG	34.4 24.7	34.4 25.3	32.0 24.6	34.0 24.1	28.7 24.7	32.6 25.5	31.2 23.9	32.5 24.7	28.6	27.6
11 ภูเก็ต	PHUKET	34.1 25.3	33.4 21.7	34.2 23.5	32.9 24.0	32.9 24.5	33.5 26.7	29.8 22.7	33.0 24.1	28.6	28.0
12 สนามบินภูเก็ต	Phuket Airport	33.6 24.9	33.3 24.0	32.0 23.6	.. 24.0	.. ..	33.4 26.7	29.5 24.5	32.4 24.6	28.5	27.8
13 สนามบินตรัง	Trang Airport	31.3 24.7	33.8 24.2	32.4 23.9	33.3 24.4	32.3 24.5	33.0 24.6	30.2 23.0	32.3 24.2	28.3	28.2

แก้ไขเพิ่มเติมรายงานจำนวนน้ำฝนเนื่องจากได้รับรายงานภายหลัง สำหรับรายงานอากาศประจำสัปดาห์ ฉบับที่ 18/1978

Corrections for late rainfall data reports in weekly weather report No. 18/1978

สถานีตรวจ	Station	วันที่และจำนวนน้ำฝนเป็นมิลลิเมตร Date and amount of rainfall in millimeters							ฝนรวม มม. Total rainfall mm.	ฝนรวมตั้งแต่ 1 มกราคม Accumulative rainfall since 1 January	
		พฤษภาคม May								ปริมาณ มม. Amount mm.	สูงต่ำกว่า Above or below Normal
		1	2	3	4	5	6	7			
ภาคเหนือ	NORTHERN PART										
2 แม่สาย	Mae Sai					28.5			45.8	191.5	+ 89.7
3 เชียงแสน	Chiang Saen						11.6		62.5	329.3	+196.4
8 เชียงคำ	Chiang Kham						10.3		17.3	121.9	- 9.5
9 เวียงป่าเป่า	Wiang Pa Pao							19.1	19.1	93.9	+ 15.2
11 แม่ใจ	Mae Chai							20.6	26.2	110.5	- 83.2
12 พะเยา	Phayao							24.1	24.1	116.6	+ 8.5
28หางดง	Hang Dong							12.4	12.4	86.3	- 0.7
30 สันปาตอง	San Pa Tong							9.5	9.5	53.4	- 32.9
34 ปาซาง	Pa Sang						1.6	11.7	15.2	112.3	+ 22.1
38 แจ้หม	Chae Hom							12.4	12.4	59.4	- 20.9
ภาคตะวันออกเฉียงเหนือ											
2 เชียงคาน	Chiang Khan					38.3			52.0	263.3	+118.4
4 ดานซาย	Dan Sai							14.4	35.6	195.0	+ 20.6
29 สหัสขันธ์	Sahatsakhan							57.3	63.6	136.3	- 24.5
32 โพนทอง	Phon Thong							14.9	95.9	211.4	+ 84
41 เชียงยืน	Ching Yun							24.4	69.2	147.3	+ 23.9
42 กันทรวิชัย	Khantharawichai							21.0	57.8	169.7	+ 45.8
49 ภูเวียง	Phu Wiang						16.5		52.6	184.9	+ 51.5
51 มัญจาคีรี	Mancha Khiri						9.2		10.7	84.3	- 18.7
52 ชนบท	Chonnabot						8.6		25.4	149.3	+ 13.3
54 พล	Phon						25.1		53.1	206.6	+ 60.3
65 ดานขุนทด	Dan Khun Thot						25.5		101.7	169.2	+ 53.2
71 ปักธงชัย	Pak Thong Chai						60.0		60.0	113.2	- 13.8
76 สตึก	Satuk							11.0	81.9	226.2	+ 91.6
85 ศรีสะเกษ	SI SA KET					35.9			35.9	231.1	+134.9
89 ขุนหาญ	Khun Han						12.0		52.1	250.1	+141.7
90 กันทรลักษ์	Kantharalak						45.3		138.3	481.9	+337.6
96 มหาชนะชัย	Maha Chana Chai							29.8	55.1	286.4	+170.1
100 บุณฑริก	Buntharik					35.7	19.8		54.5	254.0	+152.0
ภาคกลาง	CENTRAL PART										
8 ตากลี	Takhli						20.5		20.5	111.3	- 41.1
24 บานหมี่	Ban Mi							10.2	13.6	68.8	- 87.2
47 แกงคอย	Kaeng Khio							5.0	9.6	177.8	+ 26.7
55 บางปะอิน	Bang Pa-in						50.6		50.6	132.0	+ 15.6
60 ลำลูกกา	Lam Luk Ka						22.0		47.0	170.0	+ 25
86 โพธาราม	Photharam						2.6		2.6	134.8	+ 28.2

REMARKS

1. **Meteorological Department's Station** (with * mark). Rainfall observation is performed daily at 07.00 a.m. by the Meteorological Department's personnel. Therefore the daily amount of rainfall in this publication means the total amount of rainfall in 24 hr. period from 07.00 a.m. of the recorded date to 07.00 a.m. of the following day.

2. **Voluntary Rainfall Station** (without * mark) located at District and Province. Rainfall observation is performed daily at 09.00 a.m. by the voluntary observer. The daily amount of rainfall means the total amount of rainfall in 24 hr. period from 09.00 a.m. of the recorded date to 09.00 a.m. of the following day.

3. **Rainfall and Temperature Data.** The daily rainfall and temperature observations are submitted to the Meteorological Department soon after the measurement by the following means :—

   — By radio or telegraph from the Meteorological Department's stations.

   — By telegraph from voluntary rainfall stations

   Those daily reports generally arrive at the Meteorological Department from about 07.00 a.m. to 07.00 p.m.

4. **Rainfall Intensity in 1 day** (24 hours)

Light Rainfall	amounts	0.1 — 10.0	millimetres
Moderate Rainfall	,,	10.1 — 35.0	,,
Heavy Rainfall	,,	35.1 — 90.0	,,
Very Heavy Rainfall	,,	90.1 millimetres and above.	
Blank	represents	No rainfall or observation of rainfall does not arrive in time for publication.	
T	,,	Trace or light rainfall with amount less than 0.1 millimetres.	

Various Data in this publication are published hurriedly to service the user. Therefore the user should be cautious in using them. If there is any doubts please inquired the Meteorological Statistics Subdivision of the Climatology Division for further informations by dialing the number 3916054 and 3910178.

Meteorological Department
Bangkok Metropolis

Climatology Division.

- **กำหนดออก** สัปดาห์ละ 1 ฉบับ ปีละ 52 ฉบับ
- **ค่าบำรุง** ฉบับละ 5 บาท ปีละ 150 บาท
- **การบอกรับ** ติดต่อที่กองภูมิอากาศ กรมอุตุนิยมวิทยา

โทร. 3916054

พิมพ์ที่โรงพิมพ์กรมอุตุนิยมวิทยา กระทรวงคมนาคม กรุงเทพมหานคร

นายสมิทธ ธรรมสโรช ผู้พิมพ์ผู้โฆษณา 2521

M06.1/593
T364we

กรมอุตุนิยมวิทยา กระทรวงคมนาคม

รายงานอากาศประจำสัปดาห์ ระหว่างวันที่ ๑๕ – ๒๑ พฤษภาคม ๒๕๒๑

และ

การคาดหมายลักษณะอากาศ ระหว่างวันที่ ๒๒ – ๒๘ พฤษภาคม ๒๕๒๑

ฉบับที่ ๒๐/๒๕๒๑

น.อ. ดร. ขจิต บัวจิตติ ร.น.

อธิบดีกรมอุตุนิยมวิทยา

METEOROLOGICAL DEPARTMENT

MINISTRY OF COMMUNICATIONS

BANGKOK, THAILAND

WEEKLY WEATHER REPORT

DURING THE PERIOD 15 – 21 MAY 1978

AND

WEATHER OUTLOOK

DURING 22 – 28 MAY 1978

No.20/1978

Capt. Kajit Buajitti R.T.N.

Director – General

CENTRAL
LIBRARY
JUN 13 1978
N.O.A.A.

หมายเหตุ

1. **สถานีของกรมอุตุนิยมวิทยา** (มีเครื่องหมาย *) ทำการตรวจวัดจำนวนฝน ตกเวลา 07.00 น. ทุกวัน โดยเจ้าหน้าที่ของกรมอุตุนิยมวิทยา ดังนั้น จำนวนฝนรายวันในรายงานเล่มนี้ หมายถึงปริมาณฝนรวมในช่วงเวลา 24 ชั่วโมง ตั้งแต่เวลา 07.00 น. ของวันที่แจ้งไว้ในรายงาน จนถึงเวลา 07.00 น. ของวันรุ่งขึ้น

2. **สถานีฝนอำเภอและจังหวัด** (ไม่มีเครื่องหมาย *) ทำการ ตรวจวัด จำนวนฝนตกเวลา 09.00 น. ทุกวัน โดยเจ้าหน้าที่ ที่อยู่ในอำเภอหรือจังหวัดที่ได้รับแต่งตั้งจากกรมอุตุนิยมวิทยา ดังนั้น จำนวนฝนรายวัน หมายถึงปริมาณฝนรวมในช่วงเวลา 24 ชั่วโมง ตั้งแต่เวลา 09.00 น. ของวันที่แจ้งไว้ในรายงานจนถึงเวลา 09.00 น. ของวันรุ่งขึ้น

3. **ข้อมูลฝนและอุณหภูมิ** ที่พิมพ์ในรายงานเล่มนี้ เป็นข้อมูลที่เจ้าหน้าที่ผู้ทำการตรวจรายงานมายังกรมอุตุนิยมวิทยา ทุกวันภายหลังการตรวจ
   - สถานีของกรมอุตุนิยมวิทยา รายงานทางวิทยุโทรศัพท์หรือโทรเลข
   - สถานีฝนอำเภอและจังหวัด รายงานทางโทรเลข

   รายงานดังกล่าวนี้ กรมอุตุนิยมวิทยา จะได้รับ ตั้งแต่เวลา ประมาณ 07.00 น. จนถึงเวลา 19.00 น.

4. **เกณฑ์ฝนใน 1 วัน** (24 ชั่วโมง)

ฝนเล็กน้อย	จำนวนตั้งแต่	0.1 – 10.0	มิลลิเมตร
ฝนปานกลาง	„	10.1 – 35.0	„
ฝนหนัก	„	35.1 – 90.0	„
ฝนตกหนักมาก	„	90.1 มิลลิเมตร	ขึ้นไป
ช่องว่าง	หมายความว่า	ไม่มีฝนตกหรือยังไม่ได้รับรายงาน	
T	„	ฝนตกน้อยไม่ถึง 0.1 มิลลิเมตร	

ข้อมูลต่าง ๆ เหล่านี้ได้ดำเนินการจัดพิมพ์โดยรีบด่วน เพื่อสนองความต้องการแก่ผู้ใช้ จึงยังไม่ได้ทำการตรวจสอบ ฉะนั้น ผู้ใช้จึงควรพิจารณาข้อมูลก่อนที่จะนำไปใช้ หากมีข้อสงสัยประการใด โปรดติดต่อสอบถามเจ้าหน้าที่ งานสถิติอุตุนิยมวิทยา กองภูมิอากาศ โทรศัพท์ 3910054 และ 3910176

กองภูมิอากาศ กรมอุตุนิยมวิทยา

กรุงเทพมหานคร

การคาดหมายลักษณะอากาศใน ๗ วันข้างหน้า

ตั้งแต่วันที่ ๒๒ – ๒๘ พฤษภาคม ๒๕๒๑

ลักษณะทั่วไป

ลมมรสุมตะวันตกเฉียงใต้ซึ่งพัดปกคลุมประเทศไทยจะมีกำลังอ่อน

ภาคเหนือ ภาคตะวันออกเฉียงเหนือ ภาคกลาง ภาคตะวันออกรวมทั้งชายฝั่ง	จะมีฝนหรือฝนฟ้าคะนองเป็นแห่ง ๆ ในระหว่างบ่ายถึงค่ำ
ภาคใต้ฝั่งตะวันออก	จะมีฝนหรือฝนฟ้าคะนองกระจาย ส่วนมากทางตอนล่างของภาค
ภาคใต้ฝั่งตะวันตก	จะมีฝนกระจายตลอดสัปดาห์
กรุงเทพมหานคร	จะมีฝนหรือฝนฟ้าคะนองเป็นแห่ง ๆ ในตอนเย็นหรือค่ำ

กรมอุตุนิยมวิทยา

๒๒ พ.ค. ๒๕๒๑

Weather outlook for the period 22 - 28 May 1978

General Situation

Southwest monsoon wind over Thailand is weakening.

Northern Part: Northeastern Part: Central Part: Eastern Part and Coastal Area:	Widely scattered showers or thundershowers during afternoon and evening.
Southern Thailand East Coast:	Scattered showers or thundershowers mainly in the southern portion of the part.
Southern Thailand West Coast:	Scattered rain throughout the week.
Bangkok Metropolis:	Widely scattered showers or thundershowers in the late afternoon or evening.

Meteorological Department

22 May 1978

สรุปลักษณะอากาศทั่วไป[illegible]สัปดาห์

ตั้งแต่วันที่ ๑๕ – ๒๑ พฤษภาคม [illegible]

๑. ร่องความกดอากาศต่ำที่มีกำลังแรงได้พาดผ่านบริเวณอ่าวไทยในตอนต้นและกลางสัปดาห์ แต่ในตอนปลายสัปดาห์ลมมรสุมตะวันตกเฉียงใต้ซึ่งมีกำลังอ่อนได้พัดปกคลุมทั่วประเทศ

ขณะนี้ในวันที่ ๑๕ พฤษภาคม หย่อมความกดอากาศต่ำในทะเลอันดามันได้มีกำลังแรงขึ้นเป็นพายุดีเปรสชั่นมีศูนย์กลางประมาณละติจูด ๑๔ องศาเหนือ ลองจิจูด ๙๒ องศาตะวันออก เคลื่อนตัวไปทางเหนือค่อนไปทางตะวันตกเล็กน้อยและได้มีกำลังแรงขึ้นเป็นพายุไซโคลนในวันที่ ๑๖ พฤษภาคม แล้วเคลื่อนตัวต่อไปทางเหนือค่อนไปทางตะวันออกเล็กน้อยเข้าใกล้ฝั่งประเทศพม่า ต่อมาได้อ่อนกำลังลงเป็นหย่อมความกดอากาศต่ำในวันที่ ๑๗

ลักษณะเช่นนี้ทำให้ในตอนต้นและกลางสัปดาห์มีฝนตกทั่วไป โดยมีฝนหนักเป็นแห่ง ๆ แต่ปริมาณฝนได้ลดลงในตอนปลายสัปดาห์เกือบทุกภาคของประเทศ

๒. รายงานอุณหภูมิสูงสุดในภาคต่าง ๆ ของประเทศไทยมีดังนี้.–

ภาคเหนือ	๓๘.๐ °ซ.ที่ อ.เมือง	จ.อุตรดิตถ์	เมื่อวันที่	๒๐ พ.ค.
ภาคตะวันออกเฉียงเหนือ	๓๖.๘ °ซ.ที่ อ.เมือง	จ.นครราชสีมา	"	๒๐ พ.ค.
ภาคกลาง	๓๗.๓ °ซ.ที่ อ.เมือง	จ.นครสวรรค์	"	๒๐,๒๑ พ.ค.
ภาคตะวันออก	๓๖.๗ °ซ.ที่ อ.กบินทร์บุรี	จ.ปราจีนบุรี	"	๒๐ พ.ค.
ภาคใต้	๓๕.๕ °ซ.ที่ อ.เมือง	จ.ชุมพร	"	๒๐ พ.ค.

๓. รายงานฝนสูงสุดในภาคต่าง ๆ ของประเทศไทยมีดังนี้.–

ภาคเหนือ	๑๓๐.๗ มม.ที่ อ.เมือง	จ.กำแพงเพชร	เมื่อวันที่	๑๕ พ.ค.
ภาคตะวันออกเฉียงเหนือ	๘๗.๓ มม.ที่ อ.เชียงคาน	จ.เลย	"	๑๘ พ.ค.
ภาคกลาง	๘๐.๓ มม.ที่ อ.บางบัวทอง	จ.นนทบุรี	"	๑๕ พ.ค.
ภาคตะวันออก	๑๕๖.๑ มม.ที่ อ.คลองใหญ่	จ.ตราด	"	๑๘ พ.ค.
ภาคใต้	๘๕.๔ มม.ที่ อ.กะปง	จ.พังงา	"	๑๗ พ.ค.

กรมอุตุนิยมวิทยา

๒๒ พ.ค. ๒๐

Weekly Weather Summary

Period 15 - 21 May 1978

1. During the beginning and the middle periods of the week active low pressure trough lied across the head Gulf of Thailand and in the rest periods of the week, weak southwest monsoon prevailed over the whole of the country.

On May 15, a low cell in Andaman Sea was intensified in to the depression which its was center about latitude 14 degree north, longitude 92 degree east, and moved northnorthwest direction. On May 16 it had become a tropical cyclone and moved north-northeast near the coast of Burma and weakened to a low cell on May 17

Consequently, widespread rainfall with heavy falls were recorded in every part of the country during the beginning and the middle periods of the week but after those periods, the amount of rainfall decreased in most parts of the Country.

2. Highest temperature in various parts of Thailand were as follows:-

Northern Part	38.0°C.at Amphoe Muang	Utteradit	on	21 May
Northeastern Part	36.8°C.at Amphoe Muang	Nakhon Ratchasima	"	21 May
Central Part	37.3°C.at Amphoe Muang	Nakhon Sawan	"20,	21 May
Eastern Part	36.7°C.at Kabin Buri	Prachin Buri	"	21 May
Southern Part	35.5°C.at Amphoe Muang	Chumphon	"	21 May

3. Heaviest rainfall in various parts of Thailand were as follows:-

Northern Part	131.7 mm.at Amphoe Muang	Kamphaeng Phet	on	15 May
Northeastern Part	87.3 mm.at Chiang-Kan	Loei	"	18 May
Central Part	81.3 mm.at Bang Bua Thong	Nonthaburi	"	15 May
Eastern Part	156.1 mm.at Khlong Yai	Trat	"	18 May
Southern Part	85.4 mm.at Kapong	Phangnga	"	17 May

Meteorological Department

22 May 1978

ข่าวอากาศเพื่อการเกษตรประจำสัปดาห์

เมื่อวันที่ 15 – 21 พฤษภาคม 2521 มีลักษณะอากาศซึ่งพอสรุปได้ดังต่อไปนี้:-

ร่องความกดอากาศต่ำที่มีกำลังแรงได้พาดผ่านบริเวณก้นอ่าวไทยในตอนต้นและกลางสัปดาห์ แต่ในตอนปลายสัปดาห์ลมมรสุมตะวันตกเฉียงใต้ซึ่งมีกำลังอ่อนได้พัดปกคลุมทั่วประเทศ

อนึ่งในวันที่ 15 พฤษภาคม หย่อมความกดอากาศต่ำในทะเลอันดามันได้มีกำลังแรงขึ้นเป็นพายุดีเปรสชั่น มีศูนย์กลางประมาณ ละติจูด 14 องศาเหนือ ลองกิจูด 92 องศาตะวันออก เคลื่อนตัวไปทางเหนือค่อนไปทางตะวันตกเล็กน้อยและได้มีกำลังแรงขึ้นเป็นพายุไซโคลน ในวันที่ 16 พฤษภาคม แล้วเคลื่อนตัวไปทางเหนือค่อนไปทางตะวันออกเล็กน้อยเข้าใกล้ฝั่งประเทศพม่าต่อมาได้อ่อนกำลังลงเป็นหย่อมความกดอากาศต่ำในวันที่ 17

ลักษณะเช่นนี้ทำให้ในตอนต้นและกลางสัปดาห์มีฝนตกทั่วไปโดยมีฝนหนักเป็นแห่ง ๆ แต่ปริมาณฝนได้ลดลงในตอนปลายสัปดาห์เกือบทุกภาคของประเทศ

ข้อควรทราบ

สัปดาห์นี้ประเทศไทยจะมีฝนน้อยกว่าสัปดาห์ที่แล้วโดยเฉพาะในภาคเหนือ ภาคตะวันออกเฉียงเหนือ ภาคกลาง และภาคตะวันออก ส่วนภาคใต้ยังคงมีฝนดีตลอดสัปดาห์.

กรมอุตุนิยมวิทยา

22 พฤษภาคม 2521

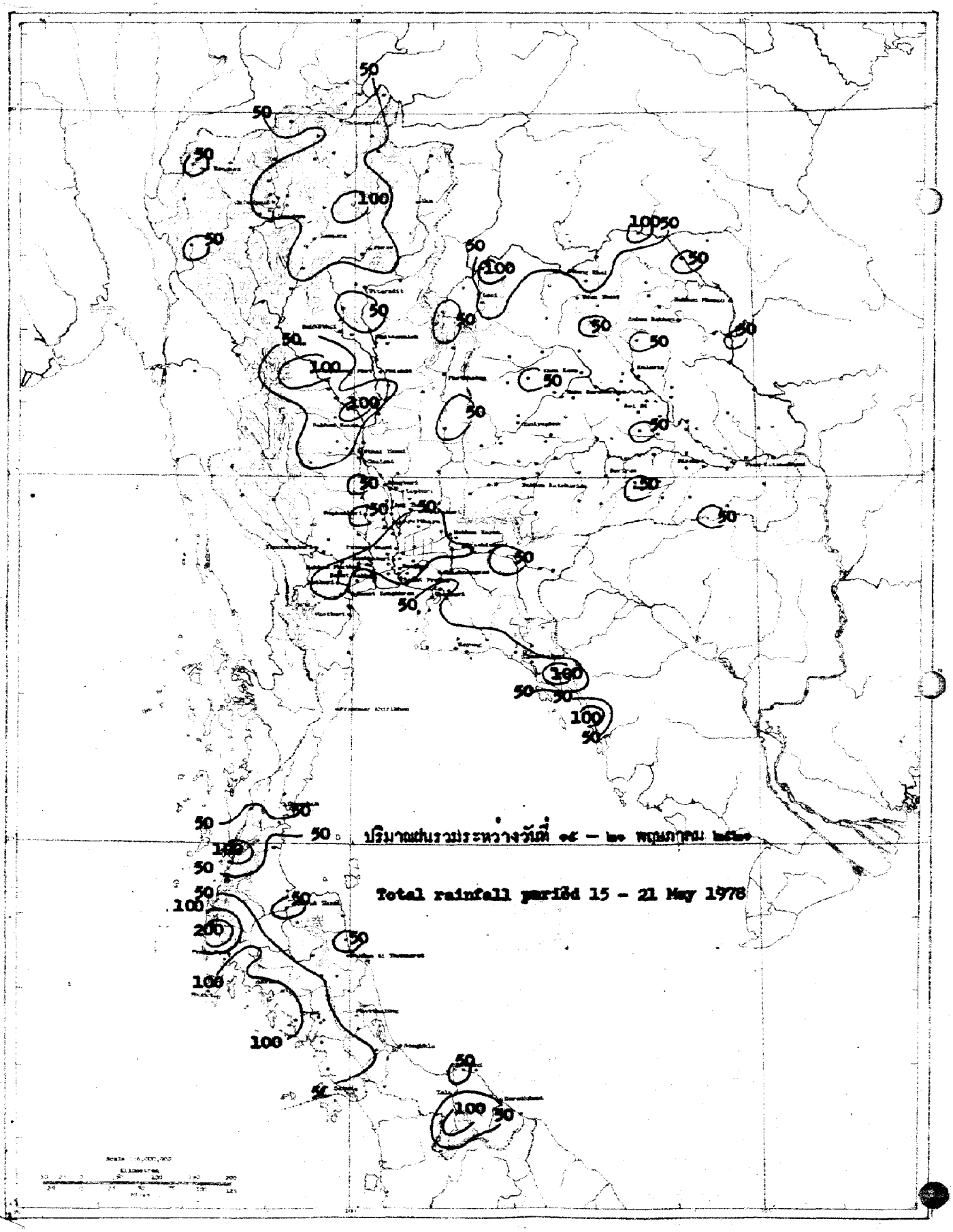
ปริมาณฝนรวมระหว่างวันที่ ๑๕ – ๒๑ พฤษภาคม ๒๕๒๑
Total rainfall period 15 - 21 May 1978

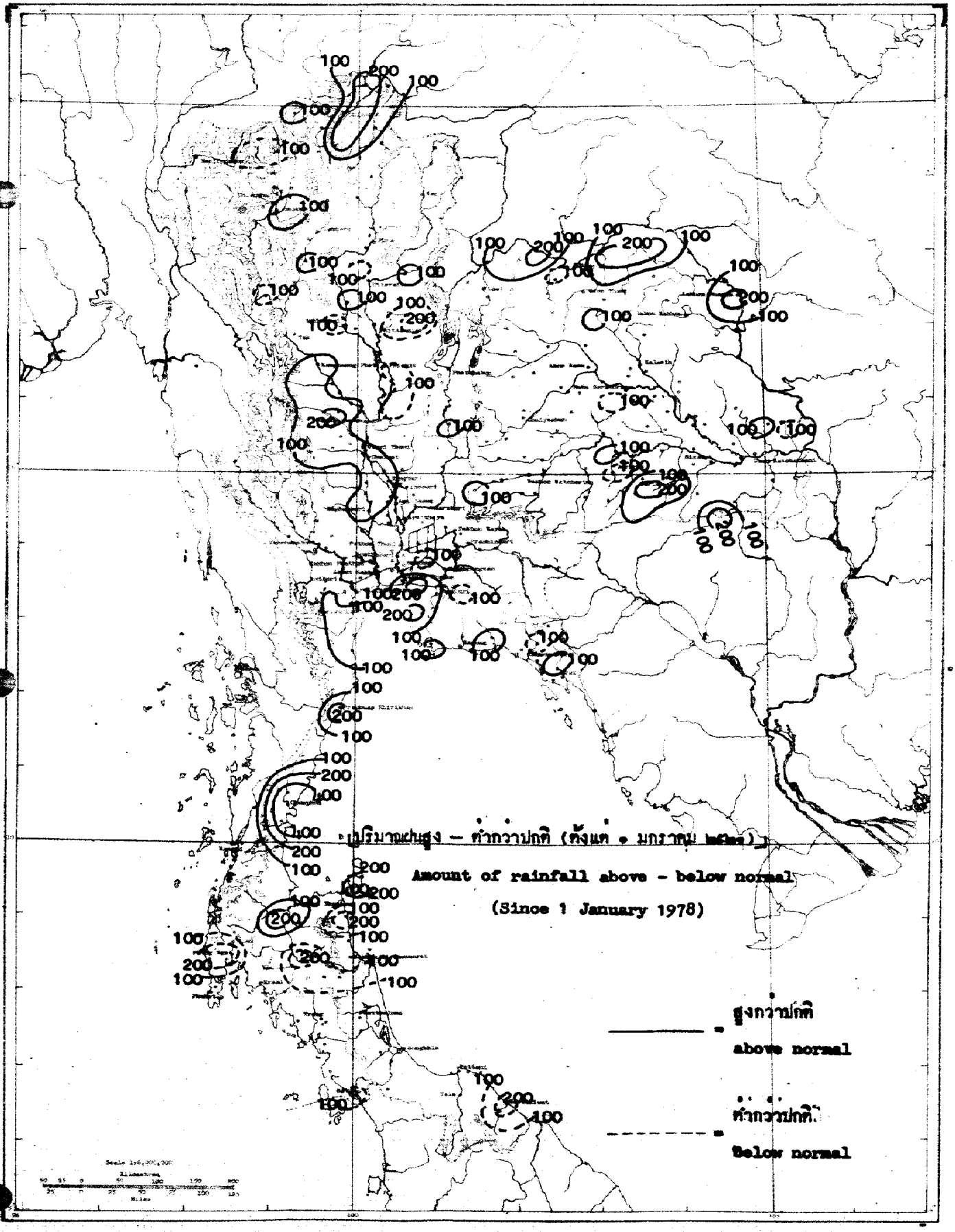
ปริมาณฝนสูง – ต่ำกว่าปกติ (ตั้งแต่ 1 มกราคม 1978)
Amount of rainfall above - below normal
(Since 1 January 1978)
สูงกว่าปกติ
above normal
ต่ำกว่าปกติ
Below normal

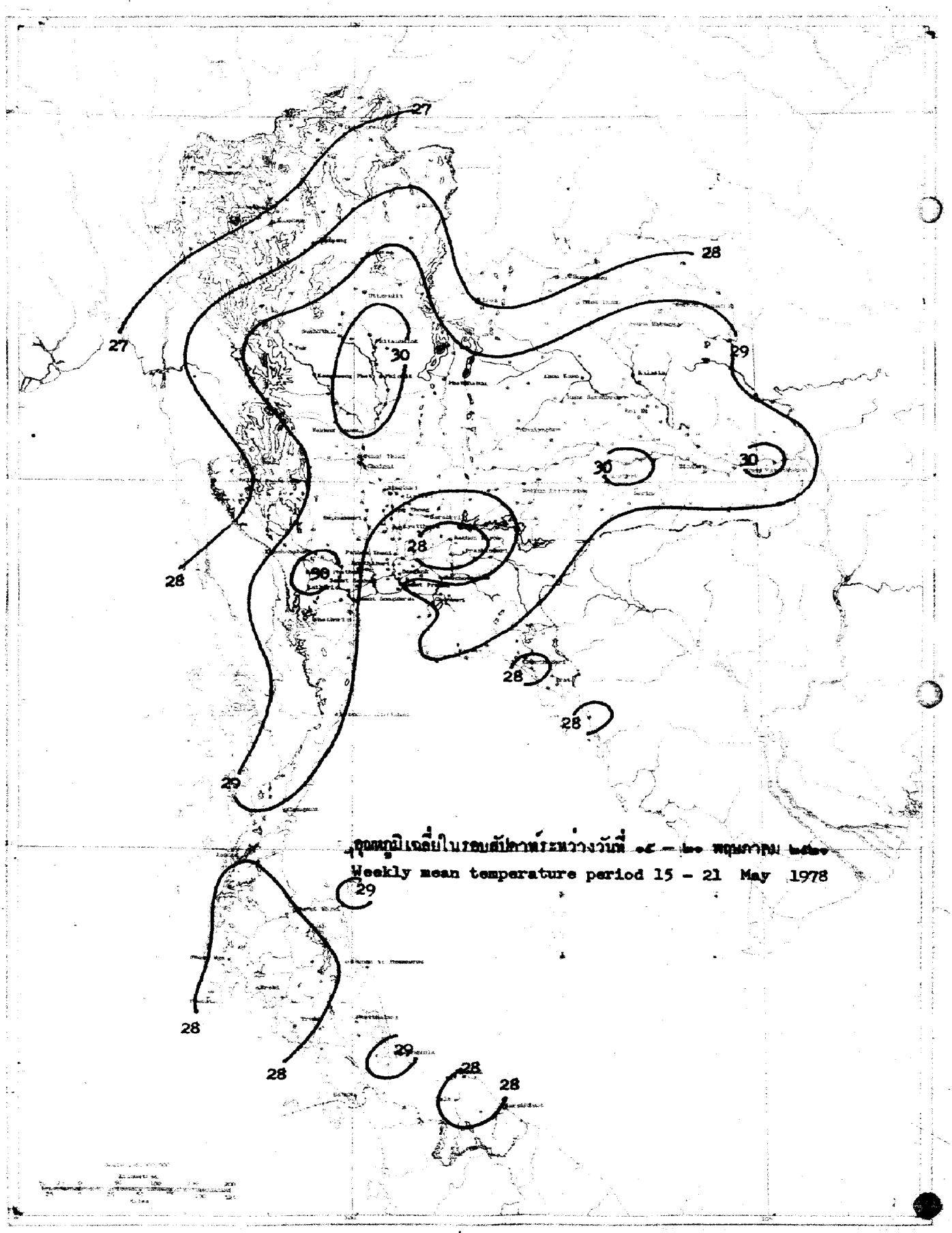

อุณหภูมิเฉลี่ยในรอบสัปดาห์ระหว่างวันที่ ๑๕ – ๒๑ พฤษภาคม ๒๕๒๑

Weekly mean temperature period 15 – 21 May 1978

สถานีฝน	Station	วันที่และจำนวนน้ำฝนเป็นมิลลิเมตร Date and amount of rainfall in millimeters							ฝนรวม มม. Total rainfall mm.	ฝนรวมตั้งแต่ 1 มกราคม Accumulative rainfall since 1 January	
		พฤษภาคม May								ปริมาณ มม. Amount mm.	สูงต่ำกว่าปกติ Above or below Normal
		15	16	17	18	19	20	21			
ภาคเหนือ	**NORTHERN PART**										
1 เชียงราย	CHIANG RAI*	43.5	30.8	14.6	1.7		2.0		92.6	513.6	+250.9
2 แม่สาย	Mae Sai	18.7	47.2	17.2	5.3		8.3		96.7	353.4	+161.6
3 เชียงแสน	Chiang Saen	20.7	20.0	10.4	8.3		6.0		65.4	513.1	+328.0
4 เชียงของ	Chiang Khong	15.4	11.3	4.2	3.7				34.6	312.7	+126.8
5 แม่จัน	Mae Chan	21.8	29.2	26.6	11.1				88.7	341.0	+ 66.4
6 แม่สรวย	Mae Suai	11.2	20.9	5.6					37.7	170.7	- 24.9
7 เทิง	Thoeng	22.4	10.6				41.0		74.0	289.0	+ 34.5
8 เชียงคำ	Chiang Kham	4.5	9.0						13.5	262.4	+ 43.2
9 เวียงป่าเป้า	Wiang Pa Pao	28.4	44.5	4.5	8.4				85.8	240.9	+ 86.2
10 พาน	Phan	46.4	37.3	10.8	3.1				97.6	348.8	+221.8
11 แม่ใจ	Mae Chai	42.3	45.0	1.2	2.0				90.5	260.8	- 31.1
12 พะเยา	Phayao	22.5	27.1						49.6	272.2	+ 98.7
13 จุน	Chun									99.5	-176.4
14 แม่ฮ่องสอน	MAE HONG SON*	36.2	17.5	4.2		T			57.9	162.9	+ 0.7
15 ปาย	Pai	7.5							7.5	67.5	-108.5
16 ขุนยวม	Khun Yuam	15.0	8.7	3.5					27.2	141.5	- 14.9
17 แม่ลาน้อย	Mae La Noi	10.7	5.2	5.9	14.3				36.1	157.1	
18 แม่สะเรียง	Mae Sariang*	8.7	8.2	20.7	20.4	T	T	T	58.0	193.0	+ 24.5
19 เชียงใหม่	CHIANG MAI*	30.1	27.4	2.8	2.8				63.1	236.7	+ 43.3
20 ฝาง	Fang	5.9	55.5	8.1					69.5	301.5	+140.4
21 แม่อาย	Mae Ai										
22 เชียงดาว	Chiang Dao									63.2	-152.9
23 แม่แตง	Mae Taeng	22.5	46.3	9.3	2.1				80.2	231.4	+ 75.5
24 แม่ริม	Mae Rim		43.7						43.7	113.3	- 49.9
25 สันทราย	San Sai	22.2	11.1						33.3	133.7	- 37.2
26 ดอยสะเก็ด	Doi Saket	50.3	17.2	8.5	1.5				77.5	259.8	+112.6
27 สันกำแพง	San Kamphaeng	22.8							22.8	208.1	+ 86.7
28 ทางดง	Hang Dong	27.2	21.8	3.2	1.9				54.1	218.0	+ 53.6
29 สารภี	Saraphi	42.1	17.8		9.6				69.5	221.1	
30 สันป่าตอง	San Pa Tong	17.6	12.8						30.4	224.0	+ 69.4
31 จอมทอง	Chom Thong	8.7	14.6	2.8	5.9				32.0	245.9	+ 84.7
32 ฮอด	Hot	7.6	10.6	4.7	5.5				28.4	117.7	- 55.5
33 ลำพูน	LAMPHUN	12.0	14.8	3.9	16.6				47.3	241.4	+ 99.9
34 ป่าซาง	Pa Sang	11.4	10.9	2.5	5.2				30.0	280.3	+121.3
35 ลี้	Li	6.8	5.3	7.5					19.6	149.2	- 79.8
36 ลำปาง	LAMPANG*	20.8	39.1	0.9	T	8.0	T		68.8	248.7	+ 57.5
37 งาว	Ngao	42.3	92.9	4.2					139.4	276.1	+ 36.8
38 แจ้ห่ม	Chae Hom	32.4	13.9		39.6				85.9	216.6	+ 72.7
39 เกาะคา	Ko Kha	32.7	17.8	1.6		3.4			55.3	222.7	+ 25.0
40 สบปราบ	Sop Prap	49.5	30.3	1.8	7.0	0.9			90.0	381.9	+160.1

สถานีฝน	Station	วันที่และจำนวนน้ำฝนเป็นมิลลิเมตร Date and amount of rainfall in millimeters							ฝนรวม มม. Total rainfall mm.	ฝนรวมตั้งแต่ 1 มกราคม Accumulative rainfall since 1 January	
		พฤษภาคม May								ปริมาณ มม. Amount mm.	สูงต่ำกว่าปกติ Above or below Normal
		15	16	17	18	19	20	21			
41 เถิน	Thoen	12.3	17.3	1.4	3.5				34.5	154.3	+ 1.3
42 แม่พริก	Mae Phrik										
43 แพร่	PHRAE *	19.1	30.5	1.2	T	T			50.8	249.0	+ 52.6
44 สอง	Song										
45 สูงเม่น	Sung Men	36.5	24.4						60.9	207.9	+ 79.1
46 เด่นชัย	Den Chai	26.1	27.4	7.4					60.9	188.3	- 48.4
47 น่าน	NAN *	4.5	12.3	10.1	16.1	0.3			43.3	198.9	- 65.3
48 ทุ่งช้าง	Thung Chang	13.3			36.0				49.3	357.9	+ 91.6
49 เชียงกลาง	Chiang Klang		5.0		18.5				23.5	23.5	
50 ท่าวังผา	Tha Wang Pha *	0.3	3.3		37.9	5.2	T		46.7	277.3	+ 51.1
51 ปัว	Pua				14.9	6.1			21.0	231.6	- 32.9
52 สา	Sa	1.1	13.5	32.5					37.1	158.0	- 82.5
53 นาน้อย	Na Noi										
54 อุตรดิตถ์	UTTARADIT *	6.5	23.6	1.7					31.8	178.7	- 45.6
55 ฟากท่า	Fak Tha		32.0						32.0	167.3	- 63.8
56 น้ำปาด	Nam Pat	14.2	15.0						29.2	337.0	+138.9
57 สนามบินอุตรดิตถ์	Uttaradit Airport *										
58 ท่าปลา	Tha Pla	40.3	11.2	7.2					58.7	134.5	- 79.6
59 ลับแล	Laplae	12.8	33.7						46.5	93.6	-141.9
60 ตาก	TAK *	26.1	2.1	19.8	13.7	T			61.7	179.0	- 8.1
61 เขื่อนภูมิพล	Bhumibol Dam *					0.1			0.1	31.8	-107.3
62 บ้านตาก	Ban Tak	22.8	5.0	5.6	8.4				41.8	193.8	+ 45.6
63 แม่ระมาด	Mae Ramat									7.5	
64 แม่สอด	Mae Sot *	3.2	7.1	4.4	1.4	4.0			20.1	104.2	- 24.8
65 สุโขทัย	SUKHOTHAI	3.0	2.8						5.8	20.0	-129.5
66 ทุ่งเสลี่ยม	Thung Saliam	21.4	13.2	17.4					52.0	96.2	+123.3
67 สวรรคโลก	Sawankhalok	38.6		6.6					45.2	185.6	+ 37.9
68 กงไกรลาศ	Kong Krailat									145.9	- 48.3
69 บ้านด่านลานหอย	Ban Dan Lan Hoi										
70 พิษณุโลก	PHITSANULOK *	5.7	0.4	0.2	11.2				17.5	120.3	-111.3
71 นครไทย	Nakhon Thai									23.8	-207.1
72 พรหมพิราม	Phrom Phiram	42.2		2.8	6.0				51.0	141.2	+ 9.9
73 วังทอง	Wang Thong	4.4	0.7	0.3	18.6				24.0	132.3	- 74.2
74 บางกระทุ่ม	Bang Krathum	10.6	2.4		18.8				32.0	140.8	- 80.0
75 กำแพงเพชร	KAMPHAENG PHET	131.7		18.2					149.9	320.7	+184.7
76 พรานกระต่าย	Phan Kratai	78.6		28.2	57.8				164.6	319.1	+123.4
77 คลองขลุง	Khlong Khlung	35.9			16.8				52.7	243.3	+ 99.1
78 ขาณุวรลักษบุรี	Khanu Woralaksaburi	28.5	0.5		6.7	4.2			39.9	281.6	+ 40.7
79 พิจิตร	PHICHIT	7.1	1.7		29.7				38.5	40.7	-161.2
80 สามง่าม	Sam Ngam				38.0				38.0	205.2	+ 24.5
81 ตะพานหิน	Taphan Hin	2.5	2.2		36.3	33.4			74.4	149.6	- 40.1

สถานีฝน	Station	วันที่และจำนวนน้ำฝนเป็นมิลลิเมตร Date and amount of rainfall in millimeters							ฝนรวม มม. Total rainfall mm.	ฝนรวมตั้งแต่ 1 มกราคม Accumulative rainfall since 1 January	
		พฤษภาคม May								ปริมาณ มม. Amount mm.	สูงต่ำกว่าปกติ Above or below Normal
		15	16	17	18	19	20	21			
82 บางมูลนาก	Bang Mun Nak		2.8		1.2				4.0	52.5	-170.0
83 โพทะเล	Pho Thale										
84 เพชรบูรณ์	PHETCHABUN *	11.3	16.7	1.7	2.4	0.8			32.9	195.0	- 52.5
85 หล่มเก่า	Lom Kao	2.5	12.5	6.7	9.0		21.0		51.7	237.0	+ 47.4
86 หล่มสัก	Lom Sak *	1.3	9.1		13.7	0.5	3.0		27.6	249.0	+ 24.6
87 ชนแดน	Chon Daen	25.4	4.8	4.3	3.2				37.7	195.4	+ 21.5
88 หนองไผ่	Nong Phai	14.6		10.7	30.6	0.1	3.0		59.0	178.8	- 29.7
89 วิเชียรบุรี	Wichian Buri *	19.8	9.6	1.0	39.5		1.2		71.1	484.5	+274.0
ภาคตะวันออกเฉียงเหนือ NORTHEASTERN PART											
1 เลย	LOEI *	19.9	17.5	1.8	2.8	19.1			61.1	297.4	+ 27.7
2 เชียงคาน	Chiang Khan	35.2	13.0	15.8	87.3	0.8			152.1	436.7	+163.3
3 ท่าลี่	Tha Li	15.8		12.1					27.9	250.8	+ 79.1
4 ด่านซ้าย	Dan Sai			0.9	35.2	36.8			72.9	313.0	+ 58.7
5 วังสพุง	Wang Saphung	26.1	12.7	2.2	10.8	9.2			61.0	320.8	+ 25.1
6 หนองคาย	NONG KHAI	38.2	5.3		13.7				57.2	385.4	+ 46.1
7 ศรีเชียงใหม่	Si Chiang Mai	26.4	23.8		5.4				55.6	501.6	+216.2
8 ท่าบ่อ	Tha Bo								0.0	105.1	-155.7
9 โพนพิสัย	Phon Phisai	20.5	9.0		22.6				52.1	486.2	+249.3
10 บึงกาฬ	Bung Kan	17.6	7.0	8.8	32.2	47.5			113.1	457.6	+169.5
11 เซกา	Seka	5.5	6.0		25.3				36.8	405.1	+207.3
12 อุดรธานี	UDON THANI	26.0	17.0			1.3			44.3	301.0	+ 32.5
13 เพ็ญ	Phen	60.7							60.7	403.7	+191.4
14 กุมภวาปี	Kumphawapi	16.7	48.1						64.8	300.3	+ 99.7
15 หนองหาร	Nong Han	17.7	20.9		1.7				40.3	244.3	+ 77.6
16 หนองบัวลำภู	Nong Bua Lam Phu										
17 สกลนคร	SAKON NAKHON *	23.7	2.0	T		T	0.3		26.0	291.8	+ 8.0
18 วานรนิวาส	Wanon Niwat				17.0				17.0	158.0	- 94.8
19 สว่างแดนดิน	Sawang Daen Din	0.6	2.4			3.4			6.4	276.5	-16.9
20 พรรณานิคม	Phanna Nikhom	4.4	13.1		0.5				18.0	312.9	+ 40.1
21 นครพนม	NAKHON PHANOM	6.5	3.7	2.9	16.1	4.5	0.5		34.2	502.4	+208.2
22 บ้านแพง	Ban Phaeng	1.8	22.3		33.5		1.2		57.6	472.5	+ 91.3
23 ท่าอุเทน	Tha Uthen	17.9	2.1	10.7	1.1				31.8	357.0	+124.1
24 นาแก	Na Kae	16.6	T		16.9				33.5	366.3	+ 68.4
25 ธาตุพนม	That Phanom	50.0							50.0	335.4	+ 58.4
26 มุกดาหาร	Mukdahan *	42.7	0.2	4.5					47.4	315.5	+ 62.1
27 กาฬสินธุ์	KALASIN	1.3	6.2		1.2				8.7	268.1	+ 26.5
28 ยางตลาด	Yang Talat	22.6		T					22.6	230.0	- 20.7
29 สหัสขันธ์	Sahatsakhan		63.4						63.4	205.9	- 5.6
30 กุฉินารายณ์	Kuchinarai	38.4		11.5					49.0	129.2	- 72.5
31 กมลาไสย	Kamalasai	2.4	41.3	2.5			16.9		46.2	282.9	+ 60.5
32 ร้อยเอ็ด	ROI ET *	3.3	15.7	7.2					26.2	337.4	+ 87.9

สถานีฝน	Station	วันที่และจำนวนน้ำฝนเป็นมิลลิเมตร Date and amount of rainfall in millimetres							ฝนรวม มม. Total rainfall mm.	ฝนรวมตั้งแต่ 1 มกราคม Accumulative rainfall since 1 January	
		พฤษภาคม May								ปริมาณ มม. Amount mm.	สูงต่ำกว่าปกติ Above or below Normal
		15	16	17	18	19	20	21			
33 โพนทอง	Phon Thong	34.1	7.4						41.5	252.9	+ 20.3
34 ธวัชบุรี	Thawatchaburi										
35 อาจสามารถ	At Samat										
36 เสลภูมิ	Selaphum										
37 จตุรพักตร์พิมาน	Chaturaphak Phiman		34.2	28.6					62.8	227.9	+ 27.2
38 เกษตรวิสัย	Kaset Wisai		11.0	4.6					15.6	295.4	+ 56.0
39 สุวรรณภูมิ	Suwannaphum										
40 มหาสารคาม	MAHA SARAKHAM	4.1	3.4						7.5	178.1	- 87.0
41 เชียงยืน	Chiang Yun								0.0	147.3	- 66.3
42 กันทรวิชัย	Kantharawichai	5.7							5.7	196.9	- 41.0
43 โกสุมพิสัย	Kosum Phisai*	2.0	15.5	3.0					20.5	197.9	- 47.1
44 บรบือ	Borabu	9.2		9.4					18.6	150.0	-145.1
45 วาปีปทุม	Wapi Pathum		24.6	13.2					37.8	173.5	+ 13.6
46 พยัคฆภูมิพิสัย	Phayakkhaphum Phisai	8.5		19.6					28.1	250.1	- 16.3
47 ขอนแก่น	KHON KAEN*	8.2	T	24.8	12.1				45.1	236.6	+ 12.2
48 น้ำพอง	Nam Phong	4.3	9.7						14.0	230.8	+ 72.2
49 ภูเวียง	Phu Wiang	1.1	1.0			28.3			30.4	232.8	- 28.9
50 ชุมแพ	Chum Phae	18.3	8.5		20.3				47.1	177.0	- 43.6
51 มัญจาคีรี	Mancha Khiri	5.6							5.6	119.1	- 92.9
52 ชนบท	Chonnabot	13.6		3.8					17.4	176.4	- 62.6
53 บ้านไผ่	Ban Phai	2.5	10.9						13.4	272.3	+ 12.5
54 พล	Phon	20.0	3.0		7.9				30.9	273.9	+ 27.3
55 หนองสองห้อง	Nong Song Hong	20.1		6.3	1.5				27.9	272.2	+ 41.7
56 ชัยภูมิ	CHAIYAPHUM*	8.0	4.4	3.0	T				15.4	296.0	+ 44.8
57 เกษตรสมบูรณ์	Kaset Sombun	24.5							24.5	147.7	- 20.5
58 ภูเขียว	Phu Khieo	3.9	4.0		49.0				56.9	280.1	+ 85.3
59 คอนสวรรค์	Khon Sawan	10.0							10.0	258.3	+ 32.4
60 จัตุรัส	Chatturat	6.7	10.5	4.0					21.2	297.4	+ 23.9
61 บำเหน็จณรงค์	Bamnet Narong		12.5	25.0					37.5	362.4	+ 46.9
62 นครราชสีมา	NAKHON RATCHASIMA*	3.6	3.2	11.9					18.7	208.7	- 66.4
63 บัวใหญ่	Bua Yai										
64 คง	Khong*	14.5	2.3		24.2				41.0	251.3	+ 68.2
65 ด่านขุนทด	Dan Khun Thot	13.0	15.4		13.7				42.1	302.0	+ 52.5
66 โนนไทย	Non Thai		7.4		37.4				44.8	322.2	+ 95.2
67 โนนสูง	Non Sung	5.0	3.5						8.5	330.3	+ 85.7
68 พิมาย	Phimai									51.4	
69 สีคิ้ว	Sikhiu	44.5	1.2						45.7	405.7	+154.2
70 สูงเนิน	Sung Noen	26.3			15.2				41.5	333.0	+ 43.3
71 ปักธงชัย	Pak Thong Chai		8.6						8.6	241.5	+ 3.4
72 โชคชัย	Chok Chai*	5.8							5.8	309.9	+ 79.9
73 ครบุรี	Khon Buri								0.0	238.9	+ 18.2

สถานีฝน	Station	วันที่และจำนวนน้ำฝนเป็นมิลลิเมตร Date and amount of rainfall in millimeters							ฝนรวม มม. Total rainfall mm	ฝนรวมตั้งแต่ 1 มกราคม Accumulative rainfall since 1 January	
		พฤษภาคม May								ปริมาณ มม. Amount mm.	สูงต่ำกว่าปกติ Above or below Normal
		15	16	17	18	19	20	21			
74 บุรีรัมย์	BURI RAM								0.0	96.4	-142.5
75 พุทไธสง	Phutthaisong	25.1	5.2	4.3					34.6	258.7	- 0.1
76 สตึก	Satuk	19.2							19.2	383.7	+132.2
77 ลำปลายมาศ	Lam Phai Mat								0.0	245.2	- 35.2
78 นางรอง	Nang Rong		14.4	5.7	10.2				30.3	263.9	+ 8.1
79 สุรินทร์	SURIN	20.8	4.7		35.8	0.1			61.4	458.0	+225.7
80 รัตนบุรี	Rattanaburi	35.9	3.5						39.4	414.8	+180.8
81 ท่าตูม	Tha Tum	15.5	1.7	0.2	0.9				18.3	265.6	+ 76.1
82 ศีขรภูมิ	Sikhoraphum										
83 ปราสาท	Prasat				10.0				10.0	320.0	+113.1
84 สังขะ	Sangkha				15.8				15.8	246.5	+ 65.0
85 ศรีสะเกษ	SI SA KET								0.0	307.4	+ 94.3
86 ราษีไศล	Rasi Salai	24.1							24.1	186.9	- 13.2
87 กันทรารมย์	Kantharatom		1.4						1.4	260.4	+ 61.7
88 ขุขันธ์	Khukhan								0.0	299.7	+ 82.8
89 ขุนหาญ	Khun Han		70.0						70.0	603.9	+380.9
90 กันทรลักษ์	Kantharalak	14.6	20.4			12.3			47.3	314.5	+ 90.1
91 อุบลราชธานี	UBON RATCHATHANI	T	0.7	T		T			0.7	339.5	+ 64.4
92 เขมราฐ	Khemarat	2.6		34.6					37.2	251.8	+ 44.7
93 อำนาจเจริญ	Amnat Charoen	5.8	1.4						7.2	237.9	- 31.7
94 ยโสธร	Yasothon									59.4	
95 ตระการพืชผล	Trakan Phutphon	3.4		14.2					17.6	328.2	+117.3
96 มหาชนะชัย	Maha Chana Chai	13.1	7.2						20.3	332.6	+ 74.6
97 เขื่องใน	Khuang Nai	12.4	11.8						24.2	299.5	+ 76.2
98 โขงเจียม	Khong Chiam								0.0	143.4	- 99.9
99 เดชอุดม	Det Udom		4.4		3.4				7.8	327.7	+ 70.6
100 บุณฑริก	Buntharik	37.5		3.5	6.3				47.3	309.7	+ 95.2
ภาคกลาง	**CENTRAL PART**										
1 นครสวรรค์	NAKHON SAWAN	8.4	6.3	2.1	T	T		T	16.8	155.8	- 78.4
2 บรรพตพิสัย	Banphot Phisai	38.3	48.6		12.3	52.8			152.0	274.9	+115.4
3 ชุมแสง	Chumsaeng	12.4	5.5						17.9	107.7	-116.0
4 หนองบัว	Nong Bua										
5 ลาดยาว	Lat Yao	45.9			22.3	17.9			86.1	372.0	+205.5
6 ท่าตะโก	Tha Tako	T	1.1						1.1	132.7	- 87.7
7 พยุหคีรี	Phayuha Khiri	6.3	5.8						12.1	238.6	+ 67.1
8 ตากฟ้า	Takhli	3.2							3.2	214.5	- 17.6
9 อุทัยธานี	UTHAI THANI	9.1							9.1	199.5	+ 24.6
10 สว่างอารมณ์	Sawang Arom	38.1	12.1	14.5		9.4			74.1	329.8	+123.6
11 บ้านไร่	Ban Rai	40.6			7.9		10.9		59.4	301.6	+100.1
12 ทัพทัน	Thap than	25.0	26.5	12.9					64.4	401.9	+170.9
13 หนองฉาง	Nong Chang	27.0		38.3					65.3	371.0	+133.1

สถานีฝน	Station	วันที่และจำนวนน้ำฝนเป็นมิลลิเมตร Date and amount of rainfall in millimetres							ฝนรวม มม. Total rainfall mm.	ฝนรวมตั้งแต่ 1 มกราคม Accumulative rainfall since 1 January	
		พฤษภาคม May								ปริมาณ มม. Amount mm.	สูงต่ำกว่าปกติ Above or below Normal
		15	16	17	18	19	20	21			
14 หนองขาหย่าง	Nong Khayang	16.3	27.9						44.2	402.2	+221.2
15 ชัยนาท	CHAI NAT	5.7	6.7	2.3					14.7	310.6	+137.6
16 มโนรมย์	Manorom	7.6	6.4	6.1					20.1	302.6	+ 85.4
17 วัดสิงห์	Wat Sing	10.5		20.1					30.6	258.6	+ 21.0
18 หันคา	Hankha	7.5	5.1		8.3				20.9	251.0	+ 56.9
19 สิงห์บุรี	SING BURI	29.8							29.8	344.6	+159.6
20 อินทร์บุรี	In Buri	18.2			16.2				34.4	206.4	- 9.2
21 บางระจัน	Bang Rachan	60.5		9.7	12.4				82.6	446.7	+220.3
22 พรหมบุรี	Phrom Buri	70.0							70.0	70.0	
23 ลพบุรี	LOP BURI*	4.0	8.5	1.7	T				14.2	237.3	- 25.2
24 บ้านหมี่	Ban Mi		11.2	14.2					25.4	210.2	- 13.4
25 บ้าชุม	Bua Chum*	22.0	12.1	0.1					34.2	237.9	- 62.5
26 ชัยบาดาล	Chai Badan	18.9	14.3						33.4	266.0	+ 31.0
27 พัฒนานิคม	Phatthana Nikhom		13.1						13.1	51.9	-237.0
28 โคกสำโรง	Khok Samrong	4.1	5.2						9.3	108.5	- 84.5
29 ท่าวุ้ง	Tha Wung		27.7						27.7	163.6	- 65.8
30 สุพรรณบุรี	SUPHAN BURI*	15.5	4.0	17.1	11.6				57.5	422.5	+176.7
31 เดิมบางนางบวช	Doembang Nangbuat	20.4	55.0						75.4	256.6	+ 52.7
32 สามชุก	Sam Chuk	25.6	4.6		2.5				32.7	346.9	+154.4
33 ดอนเจดีย์	Don Chedi										
34 ศรีประจันต์	Si Phrachan										
35 อู่ทอง	U Thong									168.5	- 40.8
36 บางปลาม้า	Bang Pa Ma				42.5				42.5	236.9	+ 83.1
37 สองพี่น้อง	Song Phi Nong	15.4		19.9	4.2				39.5	163.4	+ 21.3
38 อ่างทอง	ANG THONG	6.2	8.6	10.5	11.5				36.8	275.8	+ 56.0
39 โพธิ์ทอง	Pho Thong	9.7	24.3						34.0	273.9	+ 53.8
40 ไชโย	Chaiyo									193.8	+ 36.3
41 วิเศษชัยชาญ	Wiset Chai Chan	21.3	6.8	22.3	8.5				58.	247.4	- 34.2
42 ป่าโมก	Pa Mok		11.3	15.8					27 1	161.7	- 47.1
43 สระบุรี	SARABURI	27.1	20.6	3.6	9.1				60.4	280.2	+ 58.8
44 พระพุทธบาท	Phra Phutthabat		10.1	6.8					16.9	156.1	
45 บ้านหมอ	Ban Mo	10.7	15.7		31.2				57.6	324.7	+167.0
46 เสาไห้	Sao Hai	24.7	28.1	17.7					70.5	374.6	+128.4
47 แก่งคอย	Kaeng Khio	19.0	16.6	28.6					62.2	251.1	+ 75.2
48 หนองแค	Nong Khae	35.4	32.6	3.4					71.4	286.9	+ 4.3
49 พระนครศรีอยุธยา	PHRA NAKHON SI AYUTTHAYA	20.7	10.3		28.4				59.4	124.5	- 60.2
50 ท่าเรือ	Tha Rua	12.6	19.7	21.5	39.8				93.6	239.4	- 8.9
51 ผักไห่	Phak Hai	7.0	3.5	37.5	9.5				57.5	276.7	+ 26.1
52 บางบาล	Bang Ban	14.0	5.1	4.4	31.0				54.5	261.6	+ 23.3
53 เสนา	Sena			21.5					21.5	204.9	- 11.1
54 บางไทร	Bang Sai	25.1	12.5	12.4	12.2				62.2	220.0	+ 8.8

สถานีฝน	Station	วันที่และจำนวนน้ำฝนเป็นมิลลิเมตร Date and amount of rainfall in millimeters							ฝนรวม มม. Total rainfall mm.	ฝนรวมตั้งแต่ 1 มกราคม Accumulative rainfall since 1 January	
		พฤษภาคม May								ปริมาณ มม. Amount mm.	สูงต่ำกว่าปกติ Above or below Normal
		15	16	17	18	19	20	21			
55 บางปะอิน	Bang Pa-in					30.0			30.0	200.0	- 3.4
56 ปทุมธานี	PATHUM THANI	15.7	16.8	24.4					56.9	188.3	- 17.9
57 หนองเสือ	Nong Sua	33.6	12.5	6.5	1.5				54.1	142.0	-120.5
58 ธัญบุรี	Thanyaburi									73.5	-201.9
59 รังสิต	Rangsit	23.0	7.8		24.5				55.3	97.1	-167.0
60 ลำลูกกา	Lam Luk Ka	32.5	5.0	11.7	2.8				52.0	263.9	+ 35.0
61 นนทบุรี	NONTHABURI										
62 บางบัวทอง	Bang Bua Thong	81.3	17.6	29.6					128.5	249.2	+ 46.4
63 ธนบุรี	THON BURI										
64 ตลิ่งชัน	Taling Chan										
65 บางขุนเทียน	Bang Khun Thian										
66 ราษฎร์บูรณะ	Rat Burana										
67 กรุงเทพมหานคร	BANGKOK METROPOLIS	10.6	32.6	7.4	1.0				51.6	310.6	+ 44.3
68 สนามบินดอนเมือง	Don Muang Airport*	22.1	32.5	15.0	0.6	5.4	T	T	75.6	264.7	+ 22.1
69 บางเขน	Bang Khen	25.3	23.7	16.8	1.8	T	T	T	67.6	234.1	- 10.0
70 มีนบุรี	Min Buri	32.3		25.4					57.7	67.7	-181.2
71 ลาดกระบัง	Lat Krabang									128.1	-115.0
72 ศูนย์วิจัยบางนา	Bangk Na*	9.4	31.6	8.3	9.3		2.0		60.6	385.7	
73 กาญจนบุรี	KANCHANABURI*	1.4	2.4	15.1	23.1				42.7	258.2	+ 31.3
74 สังขละบุรี	Sangkhla Buri										
75 เหมืองปิล็อก	Pilok										
76 ทองผาภูมิ	Thong Pha Phum*	15.4	7.7	1.8	18.1				43.0	177.6	- 62.5
77 ศรีสวัสดิ์	Si Sawat										
78 ไทรโยค	Sai Yok										
79 พนมทวน	Phanom Thuan	6.3	4.5	7.6	3.2				21.6	200.9	+ 39.7
80 ท่าม่วง	Tha Muang	3.0		1.0					4.0	205.6	+ 37.8
81 นครปฐม	NAKHON PATHOM	4.5	3.4	28.7	24.7				61.3	191.8	+ 4.6
82 บางเลน	Bang Len	7.2	9.6	15.0	15.2				47.0	95.8	- 94.4
83 นครชัยศรี	Nakhon Chaisi		2.[illegible]	10.8	6.0				18.9	132.7	- 21.8
84 ราชบุรี	RATCHABURI									74.0	- 86.3
85 บ้านโป่ง	Ban Pong	4.6	3.6	44.4	3.3				55.9	169.2	+ 20.3
86 โพธาราม	Photharam		6.5	45.3	19.3				71.1	294.6	+104.8
87 ดำเนินสะดวก	Damnoen Saduak										
88 ปากท่อ	Pak Tho			8.4			18.6		27.0	228.7	+ 86.7
89 สมุทรสงคราม	SAMUT SONGKHRAM	7.5		15.7	2.4				25.6	159.6	+ 27.3
90 บางคนที	Bang Khonthi			1.8					1.8	99.6	- 65.4
91 อัมพวา	Amphawa			5.8	3.3				9.1	140.2	- 2.3
92 สมุทรสาคร	SAMUT SAKHON	10.0	22.5						32.5	307.7	+ 48.7
93 กระทุ่มแบน	Kratum Baen	11.1	10.1			5.9			27.1	396.3	+175.5
94 สมุทรปราการ	SAMUT PRAKAN	30.7	10.2						40.9	506.9	+214.4
95 บางพลี	Bang Phli	5.3	21.6	12.8					39.7	406.2	+ 98.6

สถานีฝน	Station	วันที่และจำนวนน้ำฝนเป็นมิลลิเมตร Date and amount of rainfall in millimeters							ฝนรวม มม. Total rainfall mm.	ฝนรวมตั้งแต่ 1 มกราคม Accumulative rainfall since 1 January	
		พฤษภาคม May								ปริมาณ มม. Amount mm.	สูงต่ำกว่าปกติ Above or below Normal
		15	16	17	18	19	20	21			
ภาคตะวันออก	**EASTERN PART**										
1 นครนายก	NAKHON NAYOK	6.4	4.6	2.1	26.9				40.0	321.7	+ 95.5
2 บ้านนา	Ban Na	36.5	6.5	23.3	4.8				71.1	221.7	- 78.5
3 ปากพลี	Pak Phli								0.0	196.4	- 40.0
4 องครักษ์	Ongkharak	27.5	9.2	7.3					44.0	280.1	+ 8.6
5 ปราจีนบุรี	PRACHIN BURI *	38.5	2.1	0.9	8.0		7.4		56.9	408.4	+ 63.1
6 ประจันตคาม	Prachantakham		28.2						28.2	233.2	- 59.7
7 บ้านสร้าง	Ban Sang				30.0				30.0	279.5	+ 1.3
8 ศรีมหาโพธิ	Si Maha Phot	5.5	19.2	12.9	2.8		24.5		64.9	259.1	- 43.0
9 กบินทร์บุรี	Kabin Buri*	17.0	37.0	T	4.3		T	0.8	59.1	289.0	+ 63.3
10 สระแก้ว	Sa Kaeo										
11 วัฒนานคร	Watthana Nakhon	1.7	27.5						29.2	319.4	+ 34.0
12 อรัญประเทศ	Aranyaprathet *	T	27.2	39.9	2.6	T		T	69.7	320.5	+ 7.8
13 ฉะเชิงเทรา	CHACHOENGSAO	7.2	1.6	4.8	3.5				17.1	262.4	+ 30.0
14 บ้านโพธิ์	Ban Pho	24.2		11.0	14.5				49.7	326.7	+ 98.9
15 ชลบุรี	CHON BURI *	3.5	10.1	13.3	42.2			T	69.1	445.8	+186.0
16 พานทอง	Phan Thong			13.2	46.2				59.4	361.8	+136.5
17 บ้านบึง	Ban Bung	5.3			13.4				18.7	187.4	-106.6
18 เกาะสีชัง	Ko Sichang *									452.0	+213.6
19 ศรีราชา	Si Racha		31.9	18.2	36.5				86.6	308.3	+ 89.6
20 สัตหีบ	Sattahip *	7.8	38.0	2.1	19.5	T		8.0	75.4	511.8	+131.6
21 ระยอง	RAYONG									87.3	
22 บ้านค่าย	Ban Khai	5.2	32.9	5.2	10.5				53.8	385.3	+ 86.4
23 แกลง	Klaeng	22.3	27.4	14.5	28.3				92.5	524.5	+141.9
24 จันทบุรี	CHANTHABURI *	0.5	6.6	18.3	48.5	4.0		0.2	78.1	417.8	5.7
25 ท่าใหม่	Tha Mai	2.5	13.1	24.5	34.8				74.9	370.7	- 71.0
26 มะขาม	Makham		4.4	22.4	17.6				44.4	207.3	-139.8
27 ตราด	TRAT	48.9	8.8	77.6	5.7				141.0	521.3	- 75.8
28 เขาสมิง	Khao Saming		27.9	1.2	34.7	11.7	11.1		86.6	700.4	+329.4
29 แหลมงอบ	Laem Ngop		26.5	12.2	2.7				41.4	326.7	
30 คลองใหญ่	Khlong Yai *		13.8	6.9	156.1	6.1		2.0	184.9	611.3	+ 28.0
ภาคใต้	**SOUTHERN PART**										
1 เพชรบุรี	PHETCHABURI		0.5	7.8	12.6				20.9	259.7	+124.3
2 บ้านแหลม	Ban Laem										
3 บ้านลาด	Ban Lat		6.6	21.1	16.9				44.6	261.9	+126.4
4 ท่ายาง	Tha Yang		3.7	10.0	26.1				39.8	227.9	+120.9
5 ชะอำ	Cha - am			3.4	16.0				19.4	246.8	+133.5
6 ประจวบคีรีขันธ์	PRACHUAP KHIRI KHAN *	7.8	1.5	0.1	0.5				9.9	508.5	+215.3
7 หัวหิน	Hua Hin *	0.2	0.7	28.0	4.0	T			32.9	335.8	+157.8
8 ปราณบุรี	Pran Buri								0.0	134.2	
9 ชุมพร	CHUMPHON *	T	0.5	7.6	12.4	T	T	15.6	36.1	925.1	+471.8

สถานีฝน	Station	วันที่และจำนวนน้ำฝนเป็นมิลลิเมตร Date and amount of rainfall in millimeters							ฝนรวม มม. Total rainfall mm.	ฝนรวมตั้งแต่ 1 มกราคม Accumulative rainfall since 1 January	
		พฤษภาคม May								ปริมาณ มม. Amount mm.	สูงต่ำกว่าปกติ Above or below Normal
		15	16	17	18	19	20	21			
10 ท่าแซะ	Tha Sae	1.6		54.6	6.9				63.1	884.8	+489.5
11 สวี	Sawi			32.0	9.0				41.0	826.4	+468.7
12 หลังสวน	Lang Suan								0.0	333.2	- 27.9
13 สุราษฎร์ธานี	SURAT THANI*	1.1	3.2	0.8	16.8	26.6	0.5	24.8	73.8	377.4	+119.7
14 ไชยา	Chaiya				4.2	15.1			19.3	270.9	+ 62.6
15 เกาะสมุย	Ko Samui*	1.5	1.7	32.5	1.3	2.1	0.3		39.4	689.7	+429.0
16 ทุ่งทิน	Phunphin				15.3	13.1	20.3		48.7	500.2	+241.5
17 ท่าฉาง	Tha Chang					57.9	6.5		64.4	366.7	- 5.0
18 กาญจนดิษฐ์	Kanchanadit										
19 บ้านนาสาร	Ban Na San										
20 นครศรีธรรมราช	NAKHON SI THAMMARAT*	0.4	7.1			T	14.7	1.4	23.6	472.4	- 56.8
21 สิชล	Sichon	10.5		8.7					19.2	211.3	-222.0
22 ท่าศาลา	Tha Sala	7.3	7.5			19.3	43.0		77.1	415.9	+ 80.3
23 ฉวาง	Chawang								0.0	114.6	-207.4
24 ทุ่งสง	Thung Song	44.0	11.0						55.0	222.5	-137.7
25 ร่อนพิบูลย์	Ron Phibun								0.0	276.5	-122.0
26 ปากพนัง	Pak Phanang	7.6					30.2		37.8	193.1	-129.2
27 พัทลุง	PHATTHALUNG										
28 ควนขนุน	Khuan Khanun	17.2	9.4			13.5			40.1	212.7	
29 ปากพยูน	Pak Phayun		38.8						38.8	94.8	
30 เขาชัยสน	Khao Chaison		63.9		5.9				69.8	331.3	
31 สงขลา	SONGKHLA*	0.9	34.4	0.9	4.0	0.3	T		40.5	251.9	- 72.2
32 รัตภูมิ	Rattaphum		4.1		23.3		28.9		56.3	427.4	
33 หาดใหญ่	Hat Yai	T	1.0	T	0.6	0.5	11.8		13.9	161.2	
34 สะเดา	Sadao								0.0	129.7	
35 ปัตตานี	PATTANI*	0.9	25.0	T	18.9	10.5	0.6	1.3	57.2	144.6	- 73.2
36 หนองจิก	Nong Chik		16.3						16.3		
37 ยะหริ่ง	Yaring		14.2			25.0			39.2	72.4	
38 มายอ	Mayo		10.0		6.8				16.8	196.4	
39 โคกโพธิ์	Khok Pho								0.0	113.0	
40 ปะนาเระ	Panare		19.8						19.8	281.2	
41 ยะลา	YALA						4.8		4.8	260.6	
42 ยะหา	Yaha	30.5					20.9		51.4	254.4	
43 รามัน	Raman		20.6	9.5	78.9	9.5	20.5		139.0	389.1	
44 บันนังสตา	Bannang Satar			26.5		34.0	22.5		83.0	285.5	
45 เบตง	Betong		4.7	52.3		63.1			120.1	593.3	
46 นราธิวาส	NARATHIWAT*	T	4.8	4.7	0.2	0.7		1.1	11.5	257.4	-272.9
47 ยี่งอ	Yi-ngo				17.7	33.6	21.9		73.2	298.2	
48 ระแงะ	Rangae										
49 ตากใบ	Tak Bai										
50 สุไหงโกลก	Sungai Kolok		15.9	19.1					35.0	169.6	

สถานีฝน	Station	วันที่และจำนวนน้ำฝนเป็นมิลลิเมตร Date and amount of rainfall in millimeters							ฝนรวม มม. Total rainfall mm.	ฝนรวมตั้งแต่ 1 มกราคม Accumulative rainfall since 1 January	
		พฤษภาคม May								ปริมาณ มม. Amount mm.	สูงต่ำกว่าปกติ Above or below Normal
		15	16	17	18	19	20	21			
51 ระนอง	RANONG	11.5	41.1	35.5	40.9	24.6	T	4.6	158.2	445.7	- 59.8
52 กระบุรี	Kra Buri	8.2	10.6	37.9					56.7	118.8	
53 พังงา	PHANGNGA			18.5			17.0		35.5	289.1	-302.7
54 ตะกั่วป่า	Takua Pa	27.6	12.3	33.5	66.8	49.4	46.1	2.1	237.8	891.0	
55 กะปง	Kapong	10.6	14.9	85.4	72.7	29.2			212.8	1006.9	
56 ท้ายเหมือง	Thai Muang	14.9	18.1	6.2	35.6	12.2	1.6		88.6	605.7	
57 ตะกั่วทุ่ง	Takua Thung	14.0	15.0	27.4	40.4	30.8			127.6	585.6	
58 ทับปุด	Thap Put	8.6	10.0	24.6	61.7	29.2			134.1	660.0	
59 ภูเก็ต	PHUKET*	28.5	15.7	5.8	34.9	3.8	31.3		120.0	367.8	- 71.1
60 สนามบินภูเก็ต	Phuker Airport*	25.8	18.8	7.7	37.5	21.1	2.6	1.7	115.2	581.7	+ 9.6
61 กระบี่	KRABI	21.9	46.6	7.1	40.4	22.9			138.9	561.3	
62 อ่าวลึก	Ao Luk	13.5	17.8	10.0	42.3	14.5			98.1	510.6	
63 คลองท่อม	Khlong Tom	21.3	40.5	19.7	17.5	2.7			101.7	520.3	
64 ตรัง	TRANG	13.0	20.5	6.2	19.1		5.5	1.9	66.2	466.2	- 1.1
65 สนามบินตรัง	Trang Airport*										
66 สิเกา	Sikao	28.8	27.0	45.1	19.1				120.0	413.8	
67 ย่านตาขาว	Yan Ta Khao	21.4	13.8	49.9					85.1	468.1	
68 ปะเหลียน	Palian	3.1		27.6	2.9		92.2		125.8	380.5	
69 สตูล	SATUN		1.4	T		9.4	T	10.6	21.4	428.2	-186.4
70 ทุ่งหว้า	Thung Wa		10.0	20.0			50.0		80.0	236.0	

สถานีฝน	Station	วันที่และจำนวนน้ำฝนเป็นมิลลิเมตร Date and amount of rainfall in millimeters							ฝนรวม มม. Total rainfall mm.	ฝนรวมตั้งแต่ 1 มกราคม Accumulative rainfall since 1 January	
		พฤษภาคม May								ปริมาณ มม. Amount mm.	สูงต่ำกว่าปกติ Above or below Normal
		15	16	17	18	19	20	21			
กรุงเทพมหานคร	**BANGKOK METROPOLIS**										
1 สถานีเครื่องรับส่งวิทยุนนทบุรี	Overseas Radio Receiving Station	29.8	43.4	15.0					88.2	275.5	
2 ร.ร. การช่างนนทบุรี	Nonthaburi Trade School	35.5	37.9						73.4	85.0	
3 พลังงานปรมาณูแห่งชาติ	Atomic Energy For Peace									79.3	
4 กองกำกับการรถวิทยุ ฯ	MMP. Sub Division Car Center	6.3		8.3					14.6	216.3	
5 วิทยาลัยครูจันทรเกษม	Chankasem College Education	21.5	38.0	7.0					66.5	169.0	
6 การไฟฟ้าฝ่ายผลิต	Electrical Supply Authority		17.0						17.0	127.2	
7 ศูนย์ฝึกการบินพลเรือน	Civil Aviation Training Center		36.2						36.2	94.8	
8 ร.ร. โยธินบูรณะ	Yothin Burana School										
9 สถานีรถไฟบางบำหรุ	Bang Bamru Railway Station										
10 ร.ร. พาณิชการสยาม	Siam Commercial School			9.8					9.8		
11 ร.ร. การประชาสัมพันธ์	Public Relation School	15.3	13.6	6.1					35.0	246.7	
12 ร.ร. สามเสนนอก	Sam Sen Nok School	11.5	22.6	1.0					35.1	161.2	
13 มหาวิทยาลัยรามคำแหง	Ramkhamhaeng University		30.1	12.0					42.1	234.4	
14 ร.ร. ศรีอุลัย	Sri Ulai School	9.8	46.2	T	T				56.0	3347	
15 ร.ร. จิตรลดา	Chitlada School										
16 เขตบางกะปิ	Bangkapi Boundary										
17 เขตหนองจอก	Nong Chok Boundary	12.1	7.4	5.2	7.8		T		32.5	5229	
18 กระทรวงศึกษาธิการ	Ministry of Education	33.9	20.7	5.3					59.9	162.5	
19 ร.ร. ช่างกลวิทยา	Changkol Vitthaya School	23.0	31.6	8.1					62.7	185.3	
20 ร. 1 พัน 2 รอ.	Second Infantry Battalion										
21 บ้านมนังคศิลา	Ban Manangkha Sila	13.2		1.2					14.4	167.3	
22 ร.ร. โฆสิตสโมสร	Kosit Samosorn School		45.3	12.3	T				57.6	279.3	
23 ประตูน้ำปทุมวัน	Pathumvan Irr.	21.5	343.	7.9	T				63.7	237.9	
24 ร.ร. เฉลิมสาสน์ศึกษา	Chaloemsart Suksa School		30.2	10.5					40.7	121.2	
25 วิทยาลัยเพาะช่าง	Poh Chang College										
26 ร.ร. มาเตร์เดอี	Mater Dei School	30.7							30.7	160.9	
27 สถานีจ่ายไฟฟ้าบางกะปิ	Sup Center of Electrial Supply-Bangkapi		34.8	7.4					42.2	118.6	
28 วิทยาลัยพาณิชการธนบุรี	Thonburi Commercial College									128.9	
29 วิทยาลัยครูบ้านสมเด็จ	Bansomdet Teacher College									25.7	
30 เขตคลองสาน	Khlong San Boundary										
31 ร.ร. เตรียมทหาร	Armed Force Academy Preparatory-School	15.3	28.6	7.5	0.9				52.3	216.7	
32 ร.ร. กรุงเทพคริสเตียน	Bangkok Christian College	28.4	23.5	8.9					60.8	241.3	
33 ร.ร. ศรีวิกรม์	Srivikorn School									17.2	
34 ประตูน้ำพระโขนง	Prakhanong Irr.	10.1	37.7	13.4	2.7				63.9	265.5	
35 ร.ร. สมจิตศึกษา	Somchit Suksa School										
36 ร.ร. ยานนาเวศวิทยาคม	Yannaves Vitthayakhom School	15.0	25.9						40.9	192.6	
37 ร.ร. พระโขนง	Prakhanong School										
38 ร.ร. ช่องนนทรี	Chong Nonthri School	3.4	38.5						41.9	257.7	

อุณหภูมิสูงสุดและต่ำสุดประจำวันที่ ๑๕ — ๒๑ พฤษภาคม ๒๕๒๑

Daily Max. and Min. Temperature 15 - 21 May 1978

สถานี	Station	อุณหภูมิสูงสุดและต่ำสุดเป็นองศา ซ. Max. and Min. Temperature in degree C. 15	16	17	18	19	20	21	เฉลี่ยสูงสุด ต่ำสุด Average Max. Min.	เฉลี่ยในสัปดาห์ Weekly Mean	ค่าปกติประจำเดือน Monthly Normal
ภาคเหนือ	**NORTHERN PART**										
1 เชียงราย	CHIANG RAI	29.0 22.8	25.9 23.6	29.3 23.6	28.9 23.4	30.9 23.5	33.7 24.0	33.7 23.0	30.2 23.4	26.8	27.8
2 แม่ฮ่องสอน	MAE HONG SON	30.6 23.8	30.0 23.8	28.0 24.0	33.0 23.8	34.8 25.8	35.6 25.5	36.3 24.5	32.6 24.5	28.6	29.4
3 เชียงใหม่	CHIANG MAI	28.3 23.9	27.0 23.2	27.3 24.0	30.5 23.1	30.9 22.7	33.0 22.7	33.5 23.8	30.1 23.3	26.7	28.7
4 น่าน	NAN	32.8 24.3	28.7 24.5	31.9 25.0	32.4 24.4	31.4 24.5	35.4 24.9	35.9 25.3	32.6 24.7	28.7	29.3
5 ท่าวังผา	Tha Wang Pha	31.7 23.3	28.6 24.5	32.1 24.7	31.8 24.7	30.3 23.8	34.4 23.5	35.2 23.3	32.0 24.0	28.0	
6 ลำปาง	LAMPANG	30.4 23.4	28.1 23.8	28.1 24.5	30.4 24.4	33.0 24.7	33.1 23.2	36.7 24.5	31.4 24.1	27.8	29.3
7 แม่สะเรียง	Mae Sariang	29.1 24.8	28.9 23.8	26.3 24.4	32.0 23.0	31.4 23.2	34.0 23.4	34.7 24.4	30.9 23.9	27.4	29.5
8 แพร่	PHRAE	30.9 24.1	27.3 23.3	30.7 25.0	32.7 23.7	33.2 24.7	34.8 24.7	36.0 25.7	32.2 24.5	28.4	29.5
9 อุตรดิตถ์	UTTARADIT	32.6 24.9	29.1 25.5	32.3 25.7	33.6 26.0	34.8 25.3	36.7 25.2	38.0 25.9	33.9 25.5	29.7	30.2
10 ตาก	TAK	27.3 24.8	28.6 24.7	31.1 25.8	31.8 24.7	34.3 23.8	37.1 25.4	35.7 26.7	32.3 25.1	28.7	30.3
11 เขื่อนภูมิพล	Bhumibol Dam	.. ..	.. ..	.. ..	.. ..	33.7 ..	36.4 24.0	37.3 25.5	.. ..	..	
12 พิษณุโลก	PHITSANULOK	33.1 24.5	31.0 25.6	33.8 25.6	34.0 25.8	34.5 23.3	36.4 25.7	37.5 27.4	34.3 25.4	29.9	30.2
13 แม่สอด	Mae Sót	32.3 25.3	27.8 25.1	31.3 24.4	32.8 24.1	32.3 24.8	35.3 24.1	37.0 24.8	32.7 24.5	28.6	29.0
14 เพชรบูรณ์	PHETCHABUN	29.9 24.5	30.3 25.2	33.3 23.7	34.4 24.9	33.5 24.5	34.7 25.9	35.3 24.8	33.1 24.8	28.9	29.5
15 หล่มสัก	Lom Sak	33.0 24.2	30.2 24.7	.. 23.6	33.7 ..	32.8 24.5	34.6 25.2	 24.3	32.9 24.4	28.8	
16 วิเชียรบุรี	Wichian Buri	32.3 25.1	30.0 24.0	33.0 23.2	33.2 23.9	34.6 23.8	35.0 24.0	35.3 25.3	33.3 24.2	28.8	
ภาคตะวันออกเฉียงเหนือ	**NORTHEASTERN PART**										
1 หนองคาย	NONG KHAI	29.5 23.4	29.9 23.0	31.9 25.3	31.1 25.1	32.6 23.8	33.5 26.0	35.7 26.4	32.0 24.7	28.4	28.8
2 เลย	LOEI	29.9 23.7	28.9 23.6	32.0 23.9	33.9 24.8	32.0 24.1	34.7 24.7	34.1 24.5	32.2 24.2	28.2	28.4
3 อุดรธานี	UDON THANI	30.0 24.0	33.0 23.7	32.0 25.4	32.7 25.7	31.5 25.9	34.6 25.8	36.3 27.3	32.9 25.4	29.1	29.3
4 สกลนคร	SAKON NAKHON	29.7 24.1	31.8 23.4	32.7 24.7	34.5 25.5	32.3 26.2	33.1 25.8	35.2 25.7	32.8 25.1	28.9	28.8
5 นครพนม	NAKHON PHANOM	31.3 24.4	31.8 23.1	32.3 24.8	32.2 23.8	31.4 25.0	33.7 25.1	34.5 25.3	32.5 24.5	28.5	28.7
6 มุกดาหาร	Mukdahan	30.3 23.8	33.2 23.5	32.6 25.2	33.7 25.0	33.0 25.7	34.2 26.2	35.7 26.4	33.2 25.1	29.2	29.1
7 ขอนแก่น	KHON KAEN	32.2 24.4	31.4 23.9	33.3 24.8	33.6 24.0	33.3 25.1	35.6 25.8	36.6 26.9	33.7 24.9	29.3	29.7
8 โกสุมพิสัย	Kosum Phisai	32.9 24.3	32.1 23.4	33.0 24.6	34.0 24.5	33.0 24.6	34.8 25.3	 25.6	33.3 24.6	29.0	
9 ร้อยเอ็ด	ROI ET	32.4 24.7	31.8 24.3	32.8 24.8	33.7 23.9	33.0 25.6	33.7 26.4	36.0 26.4	33.3 25.2	29.3	29.5
10 ชัยภูมิ	CHAIYAPHUM	.. 24.5	.. 24.7	.. 23.0	.. 25.2	.. 25.2	32.5 26.1	 26.1	.. 25.0		
11 อุบลราชธานี	UBON RATCHATHANI	32.0 24.0	34.0 25.8	33.8 25.2	32.7 25.9	34.0 26.1	35.1 26.8	36.2 26.7	34.0 25.8	29.9	29.2
12 สุรินทร์	SURIN	32.5 24.8	33.7 24.9	32.0 24.0	34.1 24.6	33.1 25.0	34.6 25.6	35.1 26.5	33.6 25.1	29.4	29.2
13 ท่าตูม	Tha Tum	36.5 24.9	33.9 24.3	33.7 25.1	34.9 25.4	34.3 25.5	35.7 25.6	36.7 26.9	35.1 25.4	30.3	
14 นางรอง	Nang Rong	32.2 24.4	33.2 25.3	33.0 23.8	31.8 25.3	32.8 25.3	34.6 25.6	 26.8	32.9 25.2	29.1	

สถานี	Station	อุณหภูมิสูงสุดและต่ำสุดเป็นองศา ซ. Max. and Min. Temperature in degree C. 15	16	17	18	19	20	21	เฉลี่ย สูงสุด ต่ำสุด Average Max. Min.	เฉลี่ยในสัปดาห์ Weekly Mean	ค่าปกติประจำเดือน Monthly Normal
15 นครราชสีมา	NAKHON RATCHASIMA	33.0 23.8	31.7 24.6	33.4 23.4	33.9 24.1	35.3 25.0	36.3 25.1	36.8 25.4	34.3 24.5	29.4	29.3
16 โชคชัย	Chok Chai	32.5 23.8	31.4 24.8	.. 24.1	32.7 ..	35.3 24.6	35.6 25.1	25.6	33.5 24.7	29.1	
ภาคกลาง	**CENTRAL PART**										
1 นครสวรรค์	NAKHON SAWAN	32.2 25.6	31.5 25.7	33.5 24.8	33.8 25.1	34.7 25.5	37.3 26.9	37.3 27.6	34.3 25.9	30.1	30.4
2 ลพบุรี	LOP BURI	30.6 24.3	30.1 23.5	31.8 23.2	32.6 23.6	33.8 23.6	35.2 25.0	36.4 25.4	32.9 24.1	28.5	29.9
3 สุพรรณบุรี	SUPHAN BURI	31.8 24.3	29.5 25.2	33.1 24.2	32.7 23.7	33.7 24.2	35.6 25.5	36.3 25.3	33.2 24.6	28.9	30.3
4 กาญจนบุรี	KANCHANABURI	33.1 25.7	31.4 25.7	32.4 25.5	33.6 24.9	34.8 24.0	36.1 25.2	36.4 26.5	34.0 25.4	29.7	30.2
5 ทองผาภูมิ	Thong Pha Phum	30.7 25.1	28.4 24.2	31.4 24.2	31.2 24.6	32.8 23.6	34.7 23.0	36.0 23.7	32.2 24.1	28.1	
6 สนามบินดอนเมือง	Don Muang Airport	29.2 24.2	27.2 23.8	31.0 23.0	27.8 20.4	31.8 20.1	32.2 24.9	34.7 26.0	30.6 23.2	26.9	29.8
7 กรุงเทพมหานคร	BANGKOK METROPOLIS	31.2 25.3	30.8 26.5	33.2 26.2	32.2 24.7	33.7 25.0	33.2 26.8	36.0 24.6	32.9 25.6	29.3	29.7
8 ศูนย์วิจัย ฯ บางนา	Bang Na	33.0 25.3	30.2 26.0	33.1 25.5	30.6 25.9	32.7 24.3	33.2 26.6	36.1 27.2	32.7 25.8	29.3	
ภาคตะวันออก	**EASTERN PART**										
1 ปราจีนบุรี	PRACHIN BURI	31.2 23.6	30.0 23.0	32.0 23.0	31.0 23.0	34.0 23.0	35.3 23.0	35.2 26.2	32.7 23.5	28.1	29.5
2 กบินทร์บุรี	Kabin Buri	31.0 24.7	29.2 25.2	31.4 24.2	31.8 24.2	34.5 24.2	36.5 26.4	36.7 26.2	33.0 24.9	29.0	
3 อรัญประเทศ	Aranyaprathet	32.9 25.0	32.0 25.6	3..1 24.4	32.0 24.8	33.0 25.4	35.7 25.5	36.0 26.1	33.7 25.2	29.4	29.5
4 ชลบุรี	CHON BURI	30.5 25.5	30.7 26.2	34.3 26.1	30.7 24.7	33.3 24.5	33.3 26.8	34.2 26.0	32.4 25.7	29.1	29.2
5 เกาะสีชัง	Ko Si Chang										
6 สัตหีบ	Sattahip	30.7 25.9	29.6 27.3	32.0 24.4	31.3 26.2	31.3 25.1	32.6 27.2	32.8	31.5 26.0	28.8	29.9
7 ระยอง	RAYONG										
8 จันทบุรี	CHANTHABURI	30.2 23.3	31.5 26.4	32.5 24.5	26.8 24.7	29.5 24.7	32.7 25.2	33.5 25.2	31.2 24.9	28.1	28.3
9 คลองใหญ่	Khlong Yai	31.9 24.4	34.0 25.5	33.7 23.9	32.7 24.0	32.6 23.5	33.3 25.2	33.4 24.1	33.1 24.4	28.7	28.1
ภาคใต้	**SOUTHERN PART**										
1 หัวหิน	Hua Hin	32.2 25.3	31.8 27.1	32.5 25.8	32.2 25.0	32.1 25.5	33.0 26.5	33.7 26.6	32.5 26.0	29.3	29.0
2 ประจวบคีรีขันธ์	PRACHUAP KHIRI KHAN	30.6 25.0	29.7 26.4	31.3 24.9	31.3 24.8	32.5 24.8	32.3 25.5	34.5 25.3	31.7 25.2	28.5	28.9
3 ชุมพร	CHUMPHON	30.6 24.0	31.2 25.5	32.8 25.4	32.9 24.6	30.7 23.5	34.0 24.4	35.5 24.9	32.5 24.6	28.6	28.2
4 สุราษฎร์ธานี	SURAT THANI	30.6 24.1	31.6 23.2	33.0 24.9	31.6 24.4	32.0 23.0	34.2 23.4	35.0 24.3	32.6 24.0	28.3	28.7
5 เกาะสมุย	Ko Samui	31.4 26.1	31.5 26.8	32.6 26.8	31.5 25.2	32.8 25.0	33.7 25.0	33.6 26.5	32.4 25.9	29.2	
6 นครศรีธรรมราช	NAKHON SI THAMMARAT	29.2 24.6	31.2 23.5	32.5 24.6	32.0 25.0	32.9 24.0	34.4 26.4	32.6 24.2	32.1 24.6	28.4	28.6
7 สงขลา	SONGKHLA	31.2 26.9	32.0 25.4	30.0 24.4	31.8 25.1	31.4 24.9	32.0 25.0	32.8 25.3	31.6 25.3	28.5	28.8
8 ปัตตานี	PATTANI	32.8 24.6	35.2 24.4	28.8 23.1	33.7 23.2	32.9 23.9	33.2 22.9	33.5 23.5	32.9 23.7	28.3	28.8
9 นราธิวาส	NARATHIWAT	31.3 24.4	34.5 25.5	29.3 24.6	32.0 23.7	32.1 24.4	33.0 22.9	33.4 24.3	32.2 24.3	28.3	28.1
10 ระนอง	RANONG	31.6 24.2	30.2 24.7	31.3 24.3	29.3 24.4	29.1 22.7	31.5 24.2	32.8 24.1	30.8 24.1	27.5	27.6
11 ภูเก็ต	PHUKET	28.2 24.2	30.2 23.1	32.0 26.4	28.0 24.8	32.0 25.2	31.7 25.5	32.0 24.9	30.6 24.9	27.7	28.0
12 สนามบินภูเก็ต	Phuket Airport	28.3 24.5	29.5 23.0	31.6 25.5	28.5 25.5	31.3 24.9	31.1 24.4	31.6 26.0	30.3 24.8	27.5	27.8
13 สนามบินตรัง	Trang Airport	30.5 23.5	32.0 23.2	32.2 23.6	29.5 24.4	33.0 24.1	33.0 24.7	32.0 24.1	31.7 23.9	27.8	28.2

แก้ไขเพิ่มเติมรายงานจำนวนน้ำฝนเนื่องจากได้รับรายงานภายหลัง สำหรับรายงานอากาศประจำสัปดาห์ ฉบับที่ ๑๙/๒๕๒๑

Corrections for late rainfall data reports in weekly weather report No. 19/1978

จังหวัดที่	Station	วันที่และจำนวนน้ำฝนเป็นมิลลิเมตร Date and amount of rainfall in millimeters							ฝนรวม มม. Total rainfall mm.	ฝนรวมตั้งแต่ 1 มกราคม Accumulative rainfall since 1 January	
		พฤษภาคม May								ปริมาณ มม. Amount mm.	สูงต่ำกว่าปกติ Above below Normal
		8	9	10	11	12	13	14			
	ภาคเหนือ NORTHERN PART										
2	แม่สาย Mae Sai							5.7	65.4	256.7	+ 99.0
4	เชียงของ Chiang Khong							5.1	95.6	278.1	+121.0
5	แม่จัน Mae Chan							2.9	43.1	257.3	+ 55.9
6	แม่สรวย Mae Suai						12.6	2.9	61.0	133.0	- 26.1
8	เชียงคำ Chiang Kham							49.0	127.0	248.9	+ 88.4
9	เวียงป่าเป้า Wiang Pa Pao							24.5	61.2	155.1	+ 29.8
10	พาน Phan							3.4	52.6	251.2	+150.0
11	แม่จัน Mae Chai							21.2	59.8	170.3	- 42.8
12	พะเยา Phayao							35.0	106.0	222.6	+ 86.7
15	ปาย Pai							13.0	13.0	60.0	- 76.9
16	ขุนยวม Khun Yuam						4.5	7.5	58.2	114.3	- 0.5
20	ฝาง Fang							13.8	77.4	232.0	+102.8
25	สันทราย San Sai							25.2	35.3	100.4	- 23.1
26	ดอยสะเก็ด Doi Saket							16.8	65.2	182.3	+ 69.1
27	สันกำแพง San Kamphang							43.5	160.9	185.3	+ 100.2
28	ฮางดง Hang Dong							3.0	77.6	163.9	+ 43.9
30	สันป่าตอง San Pa Tong							60.2	140.2	193.6	+ 72.[illegible]
31	จอมทอง Chom Thong							6.5	105.0	213.9	+ 92.2
32	ฮอด Hot				2.3			6.9	31.2	89.3	- 47.5
33	ลำพูน LAMPHUN							2.9	120.9	194.1	+ 84.0
37	งาว Ngao							19.9	40.6	136.7	- 53.2
38	แจ้ห่ม Chae Hom							48.5	71.3	130.7	+ 13.9
39	เกาะคา Ko Kha							41.2	119.6	167.2	- 10.5
41	เถิน Thoen							12.8	88.4	119.8	- 11.2
45	สูงเม่น Sung Men							15.2	15.2	147.0	+ 4.8
46	เด่นชัย Den Chai							24.9	30.2	127.4	- 49.3
51	ปัว Pua							7.5	14.6	218.1	+ 73.2
52	สา Sa							15.6	15.6	136.5	- 53.0
56	น้ำปาด Nam Pat							13.0	28.4	307.8	+137.2
58	ท่าปลา Tha Pla							4.1	19.1	75.8	-105.6
62	บ้านตาก Ban Tak							24.2	131.9	152.0	+ 30.6
66	ทุ่งเสลี่ยม Thung Saliam							36.8	36.8	44.2	-119.8
67	สวรรคโลก Sawankhalok							15.9	50.6	140.4	- 11.3
72	พรหมพิราม Phrom Phiram							4.1	21.6	90.2	- 24.2
73	วังทอง Wang Thong							3.0	31.5	108.3	- 56.7
74	บางกระทุ่ม Bang Kratum							11.2	47.6	108.8	- 64.2
76	พรานกระต่าย Phran Kratai							21.9	62.5	154.5	- 2.[illegible]

สถานีฝน	Station	วันที่และจำนวนน้ำฝนเป็นมิลลิเมตร Date and amount of rainfall in millimeters							ปริมาณ มม. Total rainfall mm.	ปีนี้ตั้งแต่ 1 มกราคม Accumulative rainfall since 1 January	
		พฤษภาคม May								ปริมาณ มม. Amount mm.	เหนือหรือต่ำปกติ Above or below Normal
		8	9	10	11	12	13	14			
77 คลองขลุง	Khlong Khlung						30.3	9.3	97.4	190.6	+ 79.6
80 สามงาม	Sam Ngam							18.0	26.0	167.2	+ 32.8
85 หลมเก่า	Lom Kao							12.1	20.7	185.3	+ 19.0
87 ชนแดน	Chon Daen							23.3	67.5	157.7	+ 13.4
88 หนองไผ่	Nong Phai							21.8	25.3	119.8	- 60.4
ภาคตะวันออกเฉียงเหนือ											
2 เชียงคาน	Chiang Khan							2.7	21.3	284.6	+ 78.1
4 ดานซาย	Dan Sai					1.3		3.9	45.1	240.1	+ 8.5
5 วังสพุง	Wang Saphung							16.7	108.9	259.8	+ 21.1
7 ศรีเชียงใหม่	Si Chiang Mai							82.0	119.8	446.0	+234.3
9 โพนพิสัย	Phon Phisai							19.0	98.1	434.1	+249.8
10 บึงกาฬ	Bung Kan							18.0	28.8	344.5	+129.8
13 เพ็ญ	Phen							34.5	34.5	343.0	+185.4
15 หนองหาร	Nong Han							3.4	4.7	204.0	+ 79.7
19 สว่างแดนดิน	Sawang Daen Din							17.7	17.7	270.1	+ 41.2
29 พรรณานิคม	Phanna Nikhom							12.5	12.5	294.9	+ 87.7
25 ธาตุพนม	That Phanom							44.4	44.4	285.4	+ 61.2
27 กาฬสินธุ์	KALASIN							52.7	56.4	259.4	+ 73.9
28 ยางตลาด	Yang Talat							46.3	46.9	207.4	- 6.5
31 กมลาไสย	Kamalasai							60.3	80.8	236.7	+ 59.8
37 จตุรพักตรพิมาน	Chaturaphak Phiman							40.5	40.5	165.1	+ 0.4
38 เกษตรวิสัย	Kaset Wisai							39.0	44.9	279.8	+ 93.9
40 มหาสารคาม	MAHA SARAKHAM							8.2	17.3	170.6	- 41.3
42 กันทรวิชัย	Kantharawichai					9.2		12.3	21.5	191.2	+ 16.6
44 บรบือ	Borabu							18.2	18.2	131.4	-127.7
46 พยัคฆภูมิพิสัย	Phayakkhaphum Phisai							4.4	54.2	222.0	- 7.4
49 ภูเวียง	Phu Wiang							16.5	17.5	202.4	- 10.5
50 ชุมแพ	Chum Phae							7.7	59.4	129.9	- 45.5
51 มัญจาคีรี	Mancha Khiri							24.2	29.2	113.5	- 60.8
52 ชนบท	Chonnabot							46.5	56.2	205.5	+ 75.7
53 บ้านไผ่	Ban Phai							57.8	103.0	258.9	+ 71.6
54 พล	Phon							27.4	36.4	243.0	+ 35.2
55 หนองสองห้อง	Nong Song Hong							22.8	65.1	244.3	+ 49.9
57 เกษตรสมบูรณ์	Kaset Sombun							14.5	14.5	123.2	- 23.0
58 ภูเขียว	Phu Khieo							41.1	84.2	223.2	+ 58.9
59 คอนสวรรค์	Khon Sawan							52.5	112.6	248.3	+ 57.4
61 บำเหน็จณรงค์	Bamnet Narong							8.7	148.3	324.9	+ 54.8
63 ดานขุนทด	Dan Khun Thot							9.5	90.7	259.9	+ 67.4

สถานีฝน	Station	วันที่และจำนวนน้ำฝนเป็นมิลลิเมตร Date and amount of rainfall in millimeters							ฝนรวม มม. Total rainfall mm.	ฝนรวมตั้งแต่ 1 มกราคม Accumulative rainfall since 1 January	
		พฤษภาคม May								ปริมาณ มม. Amount mm.	สูงกว่าปกติ Above below Normal
		8	9	10	11	12	13	14			
67 โนนสูง	Non Sung							7.8	151.0	321.8	- 87.5
74 บุรีรัมย์	BURI RAM			16.3		18.2		18.2	52.7	96.4	
75 พุทไธสง	Phutthaisong							3.2	63.9	224.1	- 3.5
80 รัตนบุรี	Rattanaburi					3.0	14.9		123.3	375.4	+159.6
83 ปราสาท	Prasat					38.0	65.5	4.7	108.2	310.0	+135.6
84 สังขะ	Sangkha						71.6		71.6	230.7	+ 77.7
85 ศรีสะเกษ	SI SA KET			36.8			39.5		76.3	307.4	+149.1
87 กันทรารมย์	Kanthararom					19.8		5.5	35.4	259.0	+111.4
89 ขุนหาน	Khun Han					17.0	27.0	8.0	52.0	533.9	+500.3
92 เขมราฐ	Khemarat						1.2	3.2	15.1	214.6	+ 42.6
93 อำนาจเจริญ	Amnat Charn							12.0	17.4	230.7	+ 6.2
95 ตระการพืชผล	Trakan Phutphon						11.2	42.6	71.2	310.6	+149.8
96 มหาชนะชัย	Maha Chana Chai						15.4	5.7	25.9	312.3	+103.1
97 เขื่องใน	Khuang Nai						3.4	22.1	25.5	275.3	+109.0
98 โขงเจียม	Khong Chiam							13.7	13.7	157.1	- 48.3
99 เดชอุดม	Det Udom					7.7	1.0	38.2	54.2	319.9	+114.5
<u>ภาคกลาง</u>	<u>CENTRAL PART</u>										
5 อุทัยเก่า	Iat Yao							3.1	57.3	285.9	+145.9
6 ท่าตะโก	Tha Tako							7.7	53.6	131.6	- 61.3
7 พยุหคีรี	Phayuha Khiri							2.3	80.7	226.5	+ 90.3
8 ตาคลี	Takhli							6.3	100.0	211.3	+ 34.4
9 อุทัยธานี	UTHAI THANI							3.6	20.1	190.4	+ 30.8
10 สว่างอารมณ์	Sawang Arom							29.0	99.7	255.7	+101.4
12 ทัพทัน	Thap Than							14.5	114.5	337.5	+469.5
13 หนองฉาง	Nong Chang							8.1	125.8	305.7	+104.6
14 หนองขาหยาง	Nong Khayang							23.5	127.1	358.0	+205.3
15 ชัยนาท	CHAI NAT						30.7	5.0	123.3	295.4	+148.3
16 มโนรมย์	Manorom							4.7	102.9	282.5	+104.8
18 หันคา	Hankha							5.8	89.3	220.1	+ 53.5
24 บ้านหมี่	Ban Mi					25.5	17.2	63.1	116.0	184.8	- 12.1
26 ชัยบาดาล	Chai Badan							7.9	10.0	232.8	+ 24.7
28 โคกสำโรง	Khok Samrong						40.3		58.8	99.2	- 74.8
29 ท่าวุ้ง	Tha Wung							5.7	48.6	135.9	- 52.7
48 หนองแค	Nong Khae							1.4	79.5	215.5	- 27.3
52 บางบาล	Bang Ban						33.5		96.4	207.1	+ 20.4
54 บางไทร	Bang Sai							54.5	54.5	157.8	- 6.2
56 ปทุมธานี	PATHUM THANI							1.7	49.6	131.4	- 39.2

สถานีฝน	Station	วันที่และจำนวนน้ำฝนเป็นมิลลิเมตร Date and amount of rainfall in millimeters							ฝนรวม มม. Total rainfall mm.	ฝนรวมตั้งแต่ 1 มกราคม Accumulative rainfall since 1 January	
		พฤษภาคม May								ปริมาณ มม. Amount mm.	สูงกว่าปกติ Above or below Normal
		8	9	10	11	12	13	14			
60 ลำลูกกา	Lam Luk Ka							14.0	41.9	211.9	+ 45.3
71 ลาดกระบัง	Lat Krabang							12.5	30.3	128.1	- 77.9
79 พนมทวน	Phanom Thuan						3.1	1.2	22.5	179.3	+ 45.4
80 ท่าม่วง	Tha Muang							11.0	38.1	201.6	+ 71.3
81 นครปฐม	NAKHON PATHOM							4.1	45.7	130.5	- 27.4
92 สมุทรสาคร	SAMUT SAKHON						55.4	3.5	110.1	330.6	+113.2
94 สมุทรปราการ	SAMUT PRAKAN							25.5	166.3	466.0	+239.0
95 บางพลี	Bang Phli							9.8	82.2	366.5	+123.7
ภาคตะวันออก	EASTERN PART										
7 บ้านสร้าง	Ban Sang							15.5	61.0	249.5	+ 19.4
11 วัฒนานคร	Watthana Nakhon							11.2	105.5	290.2	+ 51.4
13 ฉะเชิงเทรา	CHACHOENGSAO						8.0	7.0	46.3	245.3	+ 46.9
17 บ้านบึง	Ban Bung							12.8	74.8	168.7	- 94.7
22 บ้านค่าย	Ban Khai							16.7	98.4	331.5	+ 90.7
23 แกลง	Klaeng							25.0	118.6	432.0	+117.9
25 ท่าใหม่	Tha Mai							43.8	97.0	295.8	- 1.1
26 มะขาม	Makham							43.3	83.7	162.9	-135.3
27 ตราด	TRAT							24.9	129.9	380.3	-130.0
28 เขาสมิง	Khao Saming							48.8	114.5	613.8	-200.5
ภาคใต้	SOUTHERN PART										
1 เพชรบุรี	PHETCHABURI							47.8	158.0	238.8	+136.6
3 บ้านลาด	Ban Lat						46.2		145.5	217.3	+115.5
4 ท่ายาง	Tha Yang				56.7	41.6	37.3		135.6	193.1	+111.0
5 ชะอำ	Cha-am					43.5	86.0		179.3	227.4	+128.1
10 ท่าแซะ	Tha Sae						81.4		206.2	821.7	+459.7
21 สิชล	Sichon						28.2	12.4	131.5	192.1	- 11.5
22 ท่าศาลา	Tha Sala							2.5	165.2	338.8	+ 23.5
55 กะปง	Kapong						68.5	13.2	171.2	794.1	
56 ทายเหมือง	Thai Muang							50.4	137.1	517.1	
57 ตะกั่วทุ่ง	Takua Thung		32.8				43.2	5.7	122.6	458.0	
58 ทับปุด	Thap Put						80.5	1.8	131.2	525.9	
61 กระบี่	KRABI					16.9	111.9	5.9	143.4	422.4	
62 อ่าวลึก	Ao Luk					35.6		7.5	98.5	412.5	
63 คลองทอม	Khlong Tom					59.3	28.3	3.9	103.6	418.6	
66 ซีเกา	Sikao							5.1	88.6	293.8	
67 บ้านตาขาว	Yan Ta Khao							13.4	95.6	383.0	

REMARKS

1. **Meteorological Department's Station** (with * mark). Rainfall observation is performed daily at 07.00 a.m. by the Meteorological Department's personnel. Therefore the daily amount of rainfall in this publication means the total amount of rainfall in 24 hr. period from 07.00 a.m. of the recorded date to 07.00 a.m. of the following day.

2. **Voluntary Rainfall Station** (without * mark) located at District and Province. Rainfall observation is performed daily at 09.00 a.m. by the voluntary observer. The daily amount of rainfall means the total amount of rainfall in 24 hr. period from 09.00 a.m. of the recorded date to 09.00 a.m. of the following day.

3. **Rainfall and Temperature Data.** The daily rainfall and temperature observations are submitted to the Meteorological Department soon after the measurement by the following means :—

   — By radio or telegraph from the Meteorological Department's stations.

   — By telegraph from voluntary rainfall stations

   Those daily reports generally arrive at the Meteorological Department from about 07.00 a.m. to 07.00 p.m.

4. **Rainfall Intensity in 1 day (24 hours)**

Light Rainfall	amounts	0.1 — 10.0	millimetres
Moderate Rainfall	,,	10.1 — 35.0	,,
Heavy Rainfall	,,	35.1 — 90.0	,,
Very Heavy Rainfall	,,	90.1	millimetres and above
Blank	represents	No rainfall or observation of rainfall does not arrive in time for publication.	
T	,,	Trace or light rainfall with amount less than 0.1 millimetres.	

Various Data in this publication are published hurriedly to service the user. Therefore the user should be cautious in using them. If there is any doubts please inquired the Meteorological Statistics Subdivision of the Climatology Division for further informations by dialing the number 3916054 and 3910178.

Meteorological Department
Bangkok Metropolis

Climatology. Division.

● กำหนดออก สัปดาห์ละ 1 ฉบับ ปีละ 52 ฉบับ

● ค่าบำรุง ฉบับละ 5 บาท ปีละ 150 บาท

● การบอกรับ ติดต่อที่กองภูมิอากาศ กรมอุตุนิยมวิทยา

โทร. 3916054

พิมพ์ที่โรงพิมพ์กรมอุตุนิยมวิทยา กระทรวงคมนาคม กรุงเทพมหานคร

นายสมิทธ ธรรมสโรช ผู้พิมพ์ผู้โฆษณา 2521

M06.1/593
T364we

กรมอุตุนิยมวิทยา กระทรวงคมนาคม

รายงานอากาศประจำสัปดาห์ ระหว่างวันที่ ๒๒ – ๒๘ พฤษภาคม ๒๕๒๑

และ

การคาดหมายลักษณะอากาศ ระหว่างวันที่ ๒๙ พฤษภาคม – ๔ มิถุนายน ๒๕๒๑

ฉบับที่ ๒๑/๒๕๒๑

น.อ. ดร. ขจิต บัวจิตติ ร.น.

อธิบดีกรมอุตุนิยมวิทยา

METEOROLOGICAL DEPARTMENT

MINISTRY OF COMMUNICATIONS

BANGKOK, THAILAND

WEEKLY WEATHER REPORT

DURING THE PERIOD 22 – 28 MAY 1978

AND

WEATHER OUTLOOK

DURING 29 MAY – 4 JUNE 1978

No.21/1978

Capt. Kajit Buajitti R.T.N.

Director – General

CENTRAL
LIBRARY
JUN 13 1978
N.O.A.A.
U.S. Dept. of Commerce

หมายเหตุ

1. **สถานีของกรมอุตุนิยมวิทยา** (มีเครื่องหมาย *) ทำการตรวจวัดจำนวนฝน ตกเวลา 07.00 น. ทุกวัน โดยเจ้าหน้าที่ของกรมอุตุนิยมวิทยา ดังนั้น จำนวนฝนรายวันในรายงานเล่มนี้ หมายถึงปริมาณฝนรวมในช่วงเวลา 24 ชั่วโมง ตั้งแต่เวลา 07.00 น. ของวันที่แจ้งไว้ในรายงาน จนถึงเวลา 07.00 น. ของวันรุ่งขึ้น

2. **สถานีฝนอำเภอและจังหวัด** (ไม่มีเครื่องหมาย *) ทำการ ตรวจวัด จำนวนฝนตกเวลา 09.00 น. ทุกวัน โดยเจ้าหน้าที่ ที่อยู่ในอำเภอหรือจังหวัดที่ได้รับแต่งตั้งจากกรมอุตุนิยมวิทยา ดังนั้น จำนวนฝนรายวัน หมายถึงปริมาณฝนรวมในช่วงเวลา 24 ชั่วโมง ตั้งแต่เวลา 09.00 น. ของวันที่แจ้งไว้ในรายงานจนถึงเวลา 09.00 น. ของวันรุ่งขึ้น

3. **ข้อมูลฝนและอุณหภูมิ** ที่พิมพ์ในรายงานเล่มนี้ เป็นข้อมูลที่เจ้าหน้าที่ผู้ทำการตรวจรายงานมายังกรมอุตุนิยมวิทยา ทุกวันภายหลังการตรวจ
   - สถานีของกรมอุตุนิยมวิทยา รายงานทางวิทยุโทรศัพท์หรือโทรเลข
   - สถานีฝนอำเภอและจังหวัด รายงานทางโทรเลข

   รายงานดังกล่าวนี้ กรมอุตุนิยมวิทยา จะได้รับ ตั้งแต่เวลา ประมาณ 07.00 น. จนถึงเวลา 19.00 น.

4. **เกณฑ์ฝนใน 1 วัน** (24 ชั่วโมง)

ฝนเล็กน้อย	จำนวนตั้งแต่	0.1 — 10.0 มิลลิเมตร
ฝนปานกลาง	"	10.1 — 35.0 "
ฝนหนัก	"	35.1 — 90.0 "
ฝนตกหนักมาก	"	90.1 มิลลิเมตร ขึ้นไป
ช่องว่าง	หมายความว่า	ไม่มีฝนตกหรือยังไม่ได้รับรายงาน
T	"	ฝนตกน้อยไม่ถึง 0.1 มิลลิเมตร

ข้อมูลต่าง ๆ เหล่านี้ได้ดำเนินการจัดพิมพ์โดยรีบด่วน เพื่อสนองความต้องการแก่ผู้ใช้ จึงยังไม่ได้ทำการตรวจสอบ ฉะนั้น ผู้ใช้จึงควรพิจารณาข้อมูลก่อนที่จะนำไปใช้ หากมีข้อสงสัยประการใด โปรดติดต่อสอบถามเจ้าหน้าที่ งานสถิติอุตุนิยมวิทยา กองภูมิอากาศ โทรศัพท์ 3916054 และ 3910178

กองภูมิอากาศ กรมอุตุนิยมวิทยา
กรุงเทพมหานคร

ทางแถวนท ๒๙ พฤษภาคม – ๔ มิถุนายน ๒๕๒๑

ลักษณะทั่วไป

ลมมรสุมตะวันตกเฉียงใต้ซึ่งพัดปกคลุมประเทศไทยจะมีกำลังค่อนข้างแรงในตอนต้นสัปดาห์

ภาคเหนือ ภาคตะวันออกเฉียงเหนือ ภาคกลาง ภาคตะวันออกรวมทั้งชายฝั่ง	จะมีฝนหรือฝนฟ้าคะนองกระจาย ส่วนมากในตอนต้นสัปดาห์
ภาคใต้ฝั่งตะวันออก	จะมีฝนหรือฝนฟ้าคะนองกระจาย ส่วนมากทางตอนบนของภาค
ภาคใต้ฝั่งตะวันตก	จะมีฝนเกือบทั่วไปตลอดสัปดาห์
กรุงเทพมหานคร	จะมีฝนหรือฝนฟ้าคะนองกระจาย ส่วนมากในตอนต้นสัปดาห์

กรมอุตุนิยมวิทยา

๒๙ พ.ค. ๒๒

Weather outlook for the period 29 May – 4 June 1978

General Situation

The southwest monsoon over Thailand will be rather active during the beginning of the week.

Northern Part: Northeastern Part: Central Part: Eastern Part and Coastal Area:	Scattered showers or thundershowers mainly during the beginning of the week.
Southern Thailand East Coast:	Scattered showers or thundershowers mainly in the nortion portion of the part.
Southern Thailand West Coast:	Almost widespread rain throughout the week.

สรุปลักษณะอากาศทั่วไปในรอบสัปดาห์

ตั้งแต่วันที่ ๒๒ – ๒๘ พฤษภาคม ๒๕๒๑

๑. ลมมรสุมตะวันตกเฉียงใต้ ซึ่งมีกำลังค่อนข้างแรงได้พัดปกคลุมประเทศไทย และอ่าวไทยเกือบตลอดสัปดาห์ ลักษณะเช่นนี้ทำให้มีฝนเกือบทั่วไป โดยมีฝนหนักถึงหนักมากเป็นบางแห่งทั่วประเทศ

๒. รายงานอุณหภูมิสูงสุดในภาคต่าง ๆ ของประเทศไทยมีดังนี้.–

ภาคเหนือ	๓๙.๐ °ซ.ที่	อ.เมือง	จ.อุตรดิตถ์	เมื่อวันที่	๒๒	พ.ค.
ภาคตะวันออกเฉียงเหนือ	๓๗.๑ °ซ.ที่	อ.เมือง	จ.นครราชสีมา	"	๒๓	พ.ค.
ภาคกลาง	๓๗.๙ °ซ.ที่	อ.เมือง	จ.นครสวรรค์	"	๒๓	พ.ค.
ภาคตะวันออก	๓๕.๕ °ซ.ที่	อ.กบินทร์บุรี	จ.ปราจีนบุรี	"	๒๔	พ.ค.
		อ.อรัญประเทศ		"	๒๒,๒๓	พ.ค.
ภาคใต้	๓๕.๕ °ซ.ที่	อ.เมือง	จ.ประจวบคีรีขันธ์	"	๒๒	พ.ค.

๓. รายงานฝนสูงสุดในภาคต่าง ๆ ของประเทศไทยมีดังนี้.–

ภาคเหนือ	๖๒.๐ มม.ที่	อ.เทิง	จ.เชียงราย	เมื่อวันที่	๒๒	พ.ค.
ภาคตะวันออกเฉียงเหนือ	๑๐๘.๒ มม.ที่	อ.เมือง	จ.นครพนม	"	๒๔	พ.ค.
ภาคกลาง	๘๕.๕ มม.ที่	อ.พระพุทธบาท	จ.สระบุรี	"	๒๓	พ.ค.
ภาคตะวันออก	๒๘.๘ มม.ที่	อ.มะขาม	จ.จันทบุรี	"	๒๑	พ.ค.
ภาคใต้	๕๓.๐ มม.ที่	อ.เมือง	จ.เพชรบุรี	"	๒๔	พ.ค.

กรมอุตุนิยมวิทยา

๒๙ พ.ค. ๒๑

Weekly Weather Summary

Period 22 – 28 May 1978

1. Rather intensified southwest monsoon prevailed over Thailand and the Gulf of Thailand throughout most of the week. Consequently almost widespread rainfall with heavy to very heavy falls were experienced over the whole Country.

2. Highest temperature in various parts of Thailand were as follows:-

Northern Part	39.0 °C. at	Amphoe Muang	Uttaradit	on	22	May
Northeastern Part	37.1 °C. at	Amphoe Muang	Nakhon Ratchasima	"	23	May
Central Part	37.9 °C. at	Amphoe Muang	Nakhon Sawan	"	23	May
Eastern Part	35.5 °C. at	Kabin Buri	Prachin Buri	"	24	May
		Aranyaprathet		"	22,23	May
Southern Part	35.5 °C. at	Amphoe Muang	Prachuap Khiri Khan	"	22	May

3. **Heaviest rainfall in various parts of Thailand were as follows:-**

Northern Part	**62.0 mm.at Thoeng**	**Chiang Rai**	**on**	**22**	**May**
Northeastern Part	**108.2 mm.at Amphoe Muang**	**Nakhon Phanom**	**"**	**28**	**May**
Central Part	**85.5 mm.at Phra Phutthabat**	**Saraburi**	**"**	**23**	**May**
Eastern Part	**68.8 mm.at Makham**	**Chanthaburi**	**"**	**27**	**May**
Southern Part	**53.0 mm.at Amphoe Muang**	**Phetchaburi**	**"**	**24**	**May**

Meteorological Department

29 May 1978

<u>ข่าวอากาศเพื่อการเกษตรประจำสัปดาห์</u>

เมื่อวันที่ 22 – 28 พฤษภาคม 2521 มีลักษณะอากาศซึ่งพอสรุปได้ดังต่อไปนี้ : –

ลมมรสุมตะวันตกเฉียงใต้ซึ่งมีกำลังค่อนข้างแรงได้พัดปกคลุมประเทศไทยและอ่าวไทยเกือบตลอดสัปดาห์ ลักษณะเช่นนี้ทำให้มีฝนเกือบทั่วไปโดยมีฝนหนักถึงหนักมากเป็นบางแห่งทั่วประเทศ

<u>ข้อควรทราบ</u>

ตอนต้นสัปดาห์นี้ประเทศไทยตอนบนยังคงมีฝนดี กลุ่มฝนส่วนใหญ่จะตกอยู่ในภาคเหนือและภาคตะวันออกเฉียงเหนือ สำหรับภาคใต้ด้านฝั่งตะวันตกจะมีฝนหนาแน่นตลอดสัปดาห์ ชาวประมงในภาคใต้ฝั่งตะวันตกควรระมัดระวังอันตรายจากคลื่นลมแรงในระยะนี้ไว้ด้วย.

กรมอุตุนิยมวิทยา

29 พฤษภาคม 2521

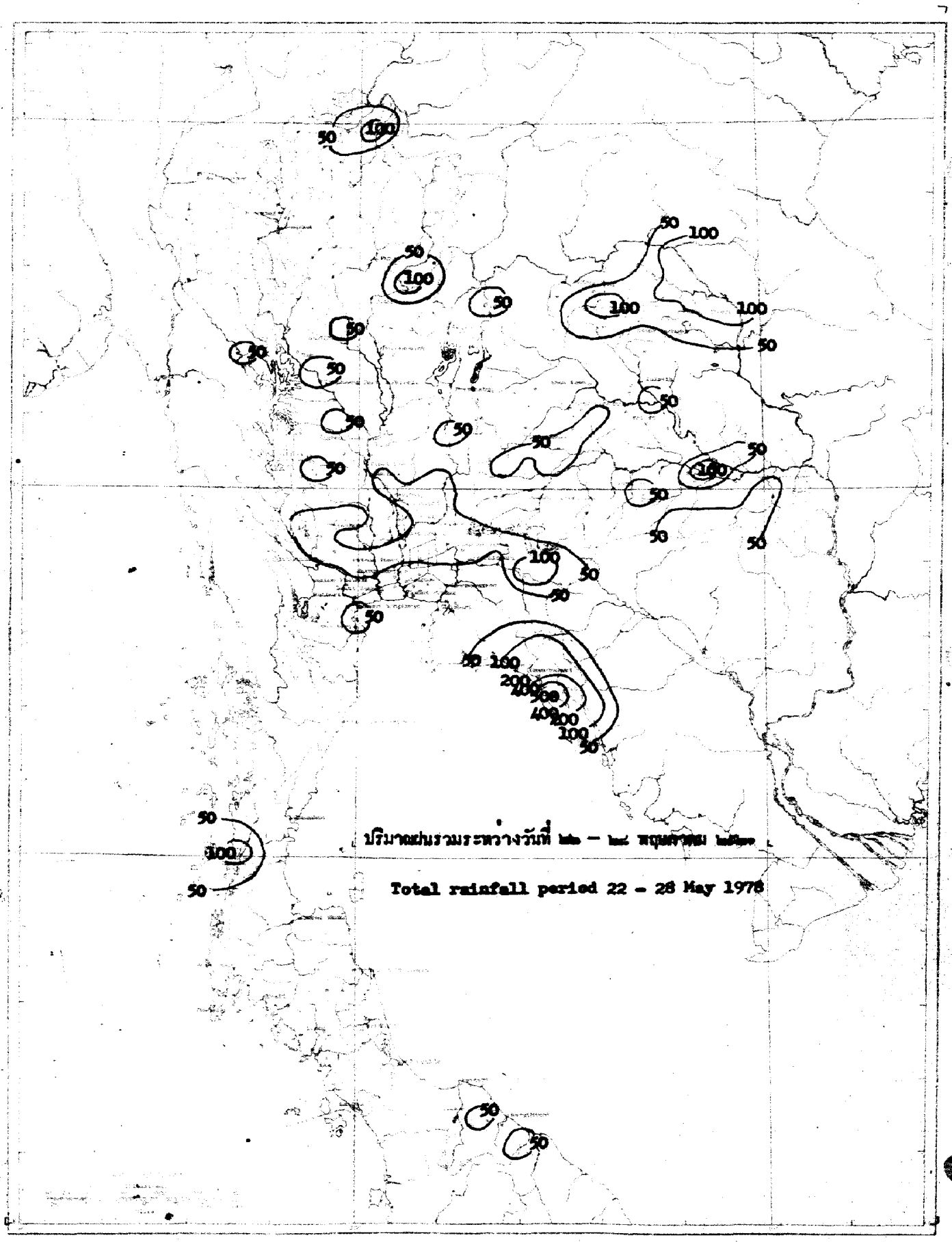

ปริมาณฝนรวมระหว่างวันที่ [illegible] – [illegible] พฤษภาคม [illegible]

Total rainfall period 22 – 28 May 1978

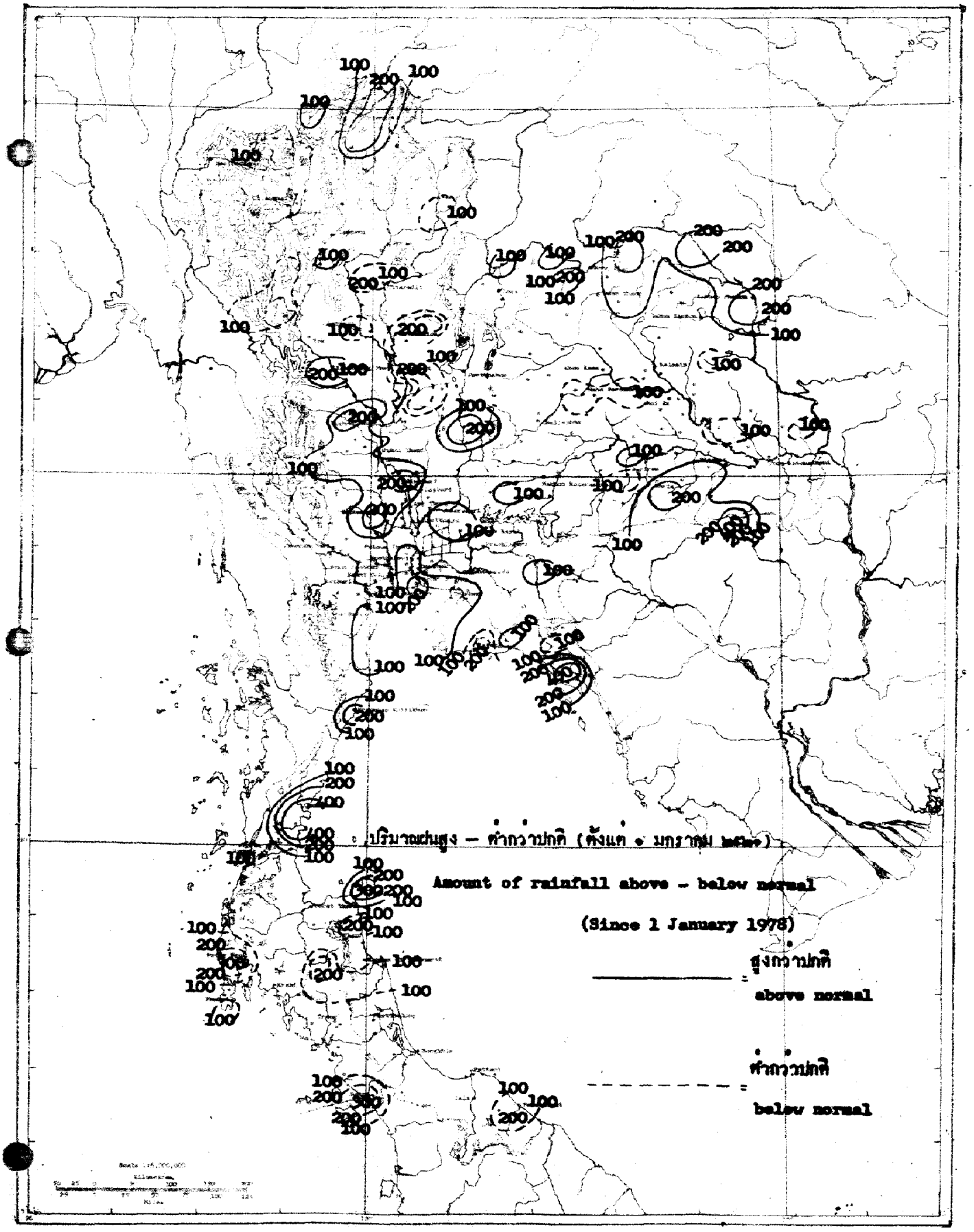
ปริมาณฝนสูง – ต่ำกว่าปกติ (ตั้งแต่ 1 มกราคม 1978)
Amount of rainfall above – below normal
(Since 1 January 1978)
สูงกว่าปกติ
above normal
ต่ำกว่าปกติ
below normal

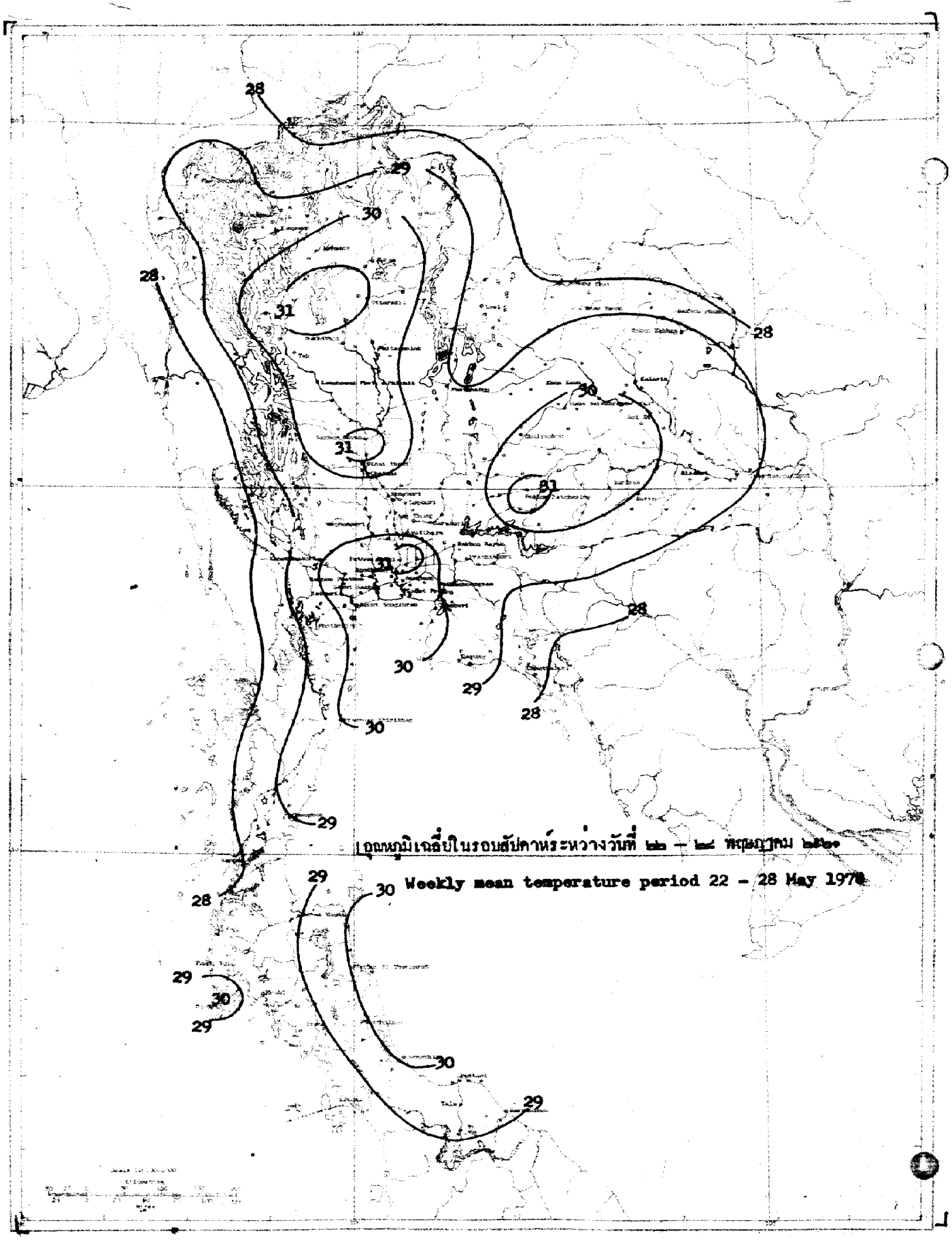

อุณหภูมิเฉลี่ยในรอบสัปดาห์ระหว่างวันที่ [illegible] – [illegible] พฤษภาคม [illegible]

Weekly mean temperature period 22 – 28 May 1978

สถานีฝน	Station	วันที่และจำนวนน้ำฝนเป็นมิลลิเมตร Date and amount of rainfall in millimeters							ฝนรวม มม. Total rainfall mm.	ฝนรวมตั้งแต่ 1 มกราคม Accumulative rainfall since 1 January	
		พฤษภาคม May								ปริมาณ มม. Amount mm.	สูงต่ำกว่าปกติ Above or below Normal
		22	23	24	25	26	27	28			
ภาคเหนือ	**NORTHERN PART**										
1 เชียงราย	CHIANG RAI*	56.0	0.6	T		3.0	15.2	T	74.8	588.4	+279.9
2 แม่สาย	Mae Sai	12.6		T		5.1			17.7	371.1	+130.8
3 เชียงแสน	Chiang Saen			17.8					17.8	530.9	+307.5
4 เชียงของ	Chiang Khong	1.2			7.4				8.6	321.3	+ 96.7
5 แม่จัน	Mae Chan	30.5			10.0	4.4			44.9	385.9	+ 42.0
6 แม่สรวย	Mae Suai		38.8						38.8	209.5	- 23.1
7 เทิง	Thoeng	62.0	15.0			42.4			119.4	408.4	+ 97.1
8 เชียงคำ	Chiang Kham					19.0			19.0	281.4	+ 19.2
9 เวียงป่าเป้า	Wiang Pa Pao		10.5						10.5	251.4	+ 60.7
10 พาน	Phan	10.9	10.4			56.4			77.7	426.5	+257.0
11 แม่ใจ	Mae Chai	1.7	0.5	1.6		30.0			33.8	294.6	- 31.9
12 พะเยา	Phayao										
13 จุน	Chun								0.0	99.5	-231.6
14 แม่ฮ่องสอน	MAE HONG SON*		18.0		0.8	10.7	0.2	19.0	48.7	211.6	+ 2.0
15 ปาย	Pai				34.0		7.0		41.0	108.5	-105.8
16 ขุนยวม	Khun Yuam								0.0	141.5	- 97.8
17 แม่ลาน้อย	Mae La Noi		7.5		3.4	13.7			24.6	181.7	
18 แม่สะเรียง	Mae Sariang*		19.0	0.2	2.8	12.6			34.6	227.6	+ 21.4
19 เชียงใหม่	CHIANG MAI*				T	3.0	5.3	14.3	22.6	259.3	+ 29.2
20 ฝาง	Fang	57.7	4.6			2.3	T		64.6	366.1	+166.7
21 แม่อาย	Mae Ai										
22 เชียงดาว	Chiang Dao								0.0	63.2	-196.7
23 แม่แตง	Mae Taeng					24.6	9.3		33.9	265.3	+ 67.1
24 แม่ริม	Mae Rim						9.1		9.1	122.4	- 83.1
25 สันทราย	San Sai								0.0	133.7	- 85.6
26 ดอยสะเก็ด	Doi Saket					9.5			9.5	269.3	+ 82.4
27 สันกำแพง	San Kamphaeng					45.6			45.6	253.7	+101.5
28 หางดง	Hang Dong								0.0	218.0	+ 6.4
29 สารภี	Saraphi					1.4			1.4	222.5	
30 สันป่าตอง	San Pa Tong								0.0	224.0	+ 22.7
31 จอมทอง	Chom Thong								0.0	245.9	+ 44.0
32 ฮอด	Hot					4.3			4.3	122.0	-108.8
33 ลำพูน	LAMPHUN								0.0	241.4	+ 51.2
34 ป่าซาง	Pa Sang								0.0	280.3	+ 80.8
35 ลี้	Li	7.2				7.3			14.5	169.4	-107.9
36 ลำปาง	LAMPANG*				T	1.6		0.6	2.2	250.9	+ 19.9
37 งาว	Ngao					8.2			8.2	284.3	+ 10.4
38 แจ้ห่ม	Chae Hom								0.0	216.6	+ 25.0
39 เกาะคา	Ko Kha		2.3			2.4	0.7		5.4	228.1	- 15.2
40 สบปราบ	Sop Prap	T		0.7	T	T	0.1		0.8	382.8	+104.7

สถานีฝน	Station	วันที่และจำนวนน้ำฝนเป็นมิลลิเมตร Date and amount of rainfall in millimeters							ฝนรวม มม. Total rainfall mm.	ฝนรวมตั้งแต่ 1 มกราคม Accumulative rainfall since 1 January	
		พฤษภาคม May								ปริมาณ มม. Amount mm.	สูงต่ำกว่าปกติ Above or below Normal
		22	23	24	25	26	27	28			
41 เถิน	Thoen			5.8	2.5		5.3		13.6	167.9	- 31.8
42 แม่พริก	Mae Phrik										
43 แพร่	PHRAE*				20.0		6.9	6.8	33.7	282.7	+ 48.0
44 สอง	Song										
45 สูงเม่น	Sung Men									168.9	+ 39.0
46 เด่นชัย	Den Chai		1.9		41.0				42.9	231.2	- 73.4
47 น่าน	NAN*	8.2	0.4			6.8	T	0.4	15.8	214.7	- 99.9
48 ทุ่งช้าง	Thung Chang	17.2							17.2	375.1	+ 59.0
49 เชียงกลาง	Chiang Klang					34.0			34.0	57.5	
50 ท่าวังผา	Tha Wang Pha*	0.9	T		6.0	1.0			7.9	285.2	+ 15.4
51 ปัว	Pua				24.0				24.0	255.6	+ 14.7
52 สา	Sa						5.1		5.1	163.1	-123.9
53 นาน้อย	Na Noi										
54 อุตรดิตถ์	UTTARADIT*		T	12.2	9.9	2.4	8.1		32.6	211.3	- 66.2
55 ฟากท่า	Fak Tha		26.9				12.5		39.4	206.7	- 68.3
56 น้ำปาด	Nam Pat		9.2			61.1	48.4		118.7	455.7	+ 201.1
57 สนามบินอุตรดิตถ์	Uttaradit Airport*										
58 ท่าปลา	Tha Pla						54.3		54.3	138.8	- 79.6
59 ลับแล	Laplae									93.6	-202.4
60 ตาก	TAK*				0.3	1.4	T		1.7	180.7	- 75.1
61 เขื่อนภูมิพล	Bhumibol Dam*			2.7	0.3	1.3	0.5		4.8	36.6	-182.3
62 บ้านตาก	Ban Tak					2.3			2.3	196.1	- 17.5
63 แม่ระมาด	Mae Ramat									7.5	-164.8
64 แม่สอด	Mae Sot*		T	6.5	7.7	34.4	2.5	3.6	54.7	158.9	- 21.0
65 สุโขทัย	SUKHOTHAI				50.2				50.2	70.2	-130.1
66 ทุ่งเสลี่ยม	Thung Saliam									96.2	-160.8
67 สวรรคโลก	Sawankhalok						29.1		29.1	214.7	- 10.6
68 กงไกรลาศ	Kong Krailat		2.3	T	18.3	18.4			39.0	184.9	- 74.8
69 บ้านด่านลานหอย	Ban Dan Lan Hoi										
70 พิษณุโลก	PHITSANULOK*			13.5	14.3	1.1	10.9		39.8	160.1	-140.5
71 นครไทย	Nakhon Thai									23.8	-235.5
72 พรหมพิราม	Phrom Phiram				4.5		19.5		24.0	165.9	- 17.2
73 วังทอง	Wang Thong			0.6	7.8	11.0	9.8		29.2	161.5	- 98.1
74 บางกระทุ่ม	Bang Krathum			3.8	2.8		8.3		14.9	155.7	-133.1
75 กำแพงเพชร	KAMPHAENG PHET		28.2	3.2	25.8	22.5			79.7	400.4	+212.2
76 พรานกระต่าย	Phan Kratai		9.4	18.8	10.3				38.5	357.6	+ 86.6
77 คลองขลุง	Khlong Khlung				17.2				17.2	260.5	+ 58.0
78 ขาณุวรลักษบุรี	Khanu Woralaksaburi			23.0	7.2	1.9	T		32.1	313.7	+ 4.9
79 พิจิตร	PHICHIT				8.2				8.2	48.9	-212.3
80 สามง่าม	Sam Ngam									205.2	- 36.3
81 ตะพานหิน	Taphan Hin				9.9				9.9	159.5	- 92.0

สถานีฝน	Station	วันที่และจำนวนน้ำฝนเป็นมิลลิเมตร Date and amount of rainfall in millimeters							ฝนรวม มม. Total rainfall mm.	ฝนรวมตั้งแต่ 1 มกราคม Accumulative rainfall since 1 January	
		พฤษภาคม May								ปริมาณ มม. Amount mm.	สูงต่ำกว่าปกติ Above or below Normal
		22	23	24	25	26	27	28			
82 บางมูลนาค	Bang Mun Nak									52.5	-216.2
83 โพทะเล	Pho Thale										
84 **เพชรบูรณ์**	**PHETCHABUN***	T		6.8		5.4	17.4		29.6	224.6	- 85.4
85 หล่มเก่า	Lom Kao						15.1		15.1	256.3	+ 21.1
86 หล่มสัก	Lom Sak*			1.8					1.8	250.8	- 1.8
87 ชนแดน	Chon Daen	18.6				9.5	17.4		45.5	240.9	+ 25.6
88 หนองไผ่	Nong Phai	9.0				21.8	6.3		37.1	215.9	- 22.2
89 วิเชียรบุรี	Wichian Buri*	4.7		36.2		8.4	1.5		50.8	535.3	+308.4
ภาคตะวันออกเฉียงเหนือ	**NORTHEASTERN PART**										
1 **เลย**	**LOEI***	T	8.1	28.6	T	9.5	2.3	11.1	59.6	357.0	+ 29.6
2 เชียงคาน	Chiang Khan					8.2	11.5		19.7	456.4	+106.2
3 ท่าลี่	Tha Li									250.8	+ 47.5
4 ด่านซ้าย	Dan Sai			4.3					4.3	317.3	+ 14.4
5 วังสพุง	Wang Saphung	22.6	1.0	2.8	6.0	1.5	18.5		52.4	373.2	+ 16.9
6 **หนองคาย**	**NONG KHAI**		5.4				6.5	23.8	35.7	421.1	+ 33.3
7 ศรีเชียงใหม่	Si Chiang Mai		12.3			13.3			25.6	527.2	+144.1
8 ท่าบ่อ	Tha Bo									105.1	-230.5
9 โพนพิสัย	Phon Phisai		26.0				97.5		123.5	609.7	+319.8
10 บึงกาฬ	Bung Kan		18.2		2.6	26.9			47.7	505.3	+149.0
11 เซกา	Seka					24.8	87.1		111.9	517.0	+284.4
12 **อุดรธานี**	**UDON THANI**				14.5	12.9	49.4	21.4	98.2	399.2	+ 66.4
13 เพ็ญ	Phen				27.7				27.7	431.4	+164.4
14 กุมภวาปี	Kumphawapi						2.3		2.3	302.6	+ 66.8
15 หนองหาร	Nong Han		98.3			16.6	30.8		145.7	390.0	+183.1
16 หนองบัวลำภู	Nong Bua Lam Phu										
17 **สกลนคร**	**SAKON NAKHON***		80.3	3.1	T	7.1	5.3	1.6	97.4	389.2	+ 48.4
18 วานรนิวาส	Wanon Niwat		52.0			20.0	25.0		97.0	255.0	- 56.4
19 สว่างแดนดิน	Sawang Daen Din		8.0				101.8		109.8	386.3	+ 40.8
20 พรรณานิคม	Phanna Nikhom			15.3		10.0	2.7		26.0	338.9	+ 7.8
21 **นครพนม**	**NAKHON PHANOM**	14.7	9.7	7.7		29.5	5.0	108.2	174.8	677.2	+299.6
22 บ้านแพง	Ban Phaeng	28.3		42.5		31.8	78.6		181.2	653.7	+200.2
23 ท่าอุเทน	Tha Uthen		34.6	57.4		36.4	6.8		135.2	492.2	+178.9
24 นาแก	Na Kae									366.3	+ 8.1
25 ธาตุพนม	That Phanom				7.0				7.0	342.4	- 9.7
26 มุกดาหาร	Mukdahan*	0.2		0.8		13.6	0.6	5.2	20.4	335.9	+ 36.4
27 **กาฬสินธุ์**	**KALASIN**		26.2	4.3	4.2	13.4	0.9		49.0	317.1	+ 21.1
28 ยางตลาด	Yang Talat		6.8	T					6.8	236.8	- 62.1
29 สหัสขันธ์	Sahatsakhan			9.3					9.3	215.2	- 52.9
30 กุฉินารายณ์	Kuchinarai			17.6	6.2				23.8	153.0	-104.0
31 คมลาไสย	Kamalasai	2.4	0.5			17.6			20.5	304.6	+ 19.6
32 **ร้อยเอ็ด**	**ROI ET***	1.9	5.1			32.3	20.5	1.4	61.2	398.6	+ 88.6

สถานีฝน	Station	วันที่และจำนวนน้ำฝนเป็นมิลลิเมตร Date and amount of rainfall in millimetres							ฝนรวม มม. Total rainfall mm.	ฝนรวมตั้งแต่ 1 มกราคม Accumulative rainfall since 1 January	
		พฤษภาคม May								ปริมาณ มม. Amount mm.	สูงต่ำกว่าปก Above or below Normal
		22	23	24	25	26	27	28			
33 โพนทอง	Phon Thong			14.8	4.8				19.6	272.5	- 12.2
34 ธวัชบุรี	Thawatchaburi										
35 อาจสามารถ	At Samat										
36 เสลภูมิ	Selaphum										
37 จตุรพักตร์พิมาน	Chaturaphak Phiman									227.9	- 18.4
38 เกษตรวิสัย	Kaset Wisai									295.4	- 11.3
39 สุวรรณภูมิ	Suwannaphum										
40 มหาสารคาม	MAHA SARAKHAM		8.2			38.6	1.6		48.4	226.5	-115.3
41 เชียงยืน	Chiang Yun					31.4			31.4	178.7	- 95.5
42 กันทรวิชัย	Kantharawichai	1.0		10.0	0.5				11.5	208.4	- 74.9
43 โกสุมพิสัย	Kosum Phisai*				5.2				5.2	203.1	-116.7
44 บรบือ	Borabu		18.1			15.2			33.3	183.3	-184.1
45 วาปีปทุม	Wapi Pathum					14.4			14.4	187.9	- 21.0
46 พยัคฆภูมิพิสัย	Phayakkhaphum Phisai			1.7		31.8			33.5	283.6	- 56.2
47 ขอนแก่น	KHON KAEN*			11.5	0.8	4.7	1.3		18.3	254.9	- 26.7
48 น้ำพอง	Nam Phong			10.2	11.3				21.5	252.3	+ 53.1
49 ภูเวียง	Phu Wiang	9.8		1.5					11.3	244.1	- 73.1
50 ชุมแพ	Chum Phae									177.0	- 96.6
51 มัญจาคีรี	Mancha Khiri		11.5				14.2		25.7	144.8	-124.3
52 ชนบท	Chonnabot									176.4	-121.7
53 บ้านไผ่	Ban Phai	4.2	8.1	7.7		3.7	3.5		27.2	299.5	-23.0
54 พล	Phon			19.3		9.2			28.5	302.4	- 3.2
55 หนองสองห้อง	Nong Song Hong			91.2		3.8	4.0		99.0	371.2	+ 77.1
56 ชัยภูมิ	CHAIYAPHUM*					21.9	15.3	T	37.2	333.2	+ 19.0
57 เกษตรสมบูรณ์	Kaset Sombun			29.9					29.9	177.6	- 27.4
58 ภูเขียว	Phu Khieo				1.8				1.8	281.9	+ 24.0
59 คอนสวรรค์	Khon Sawan					7.2	21.7		28.9	287.2	- 20.6
60 จัตุรัส	Chatturat					3.5	4.2		7.7	305.1	- 7.0
61 บำเหน็จณรงค์	Bamnet Narong					17.5			17.5	379.9	+ 17.5
62 นครราชสีมา	NAKHON RATCHASIMA*	T		0.9	0.5	5.6	T		7.0	215.7	- 98.2
63 บัวใหญ่	Bua Yai										
64 คง	Khong	3.2				88.9	1.2		93.3	344.6	+ 99.3
65 ด่านขุนทด	Dan Khun Thot	17.9		10.2	7.6	23.6			59.3	361.3	+ 75.6
66 โนนไทย	Non Thai			36.2	1.7				37.9	360.1	+ 72.8
67 โนนสูง	Non Sung	37.2		3.8		16.0			57.0	387.3	+ 75.6
68 พิมาย	Phimai									51.4	
69 สีคิ้ว	Sikhiu				16.0	11.8			27.8	433.5	+135.7
70 สูงเนิน	Sung Noen				7.8	14.0			21.8	363.7	+ 40.4
71 ปักธงชัย	Pak Thong Chai			6.2	3.2				9.4	250.9	- 31.4
72 โชคชัย	Chok Chai*		2.1	0.2	1.3	15.4			19.0	328.9	+ 53.2
73 ครบุรี	Khon Buri				20.0				20.0	258.9	+ 10.1

สถานีฝน	Station	วันที่และจำนวนน้ำฝนเป็นมิลลิเมตร Date and amount of rainfall in millimeters							ฝนรวม มม. Total rainfall mm	ฝนรวมตั้งแต่ 1 มกราคม Accumulative rainfall since 1 January	
		พฤษภาคม May								ปริมาณ มม. Amount mm.	สูงต่ำกว่าปกติ Above or below Normal
		22	23	24	25	26	27	28			
74 บุรีรัมย์	BURI RAM									96.4	-187.5
75 พุทไธสง	Phutthaisong	6.5		15.5	T	24.3			46.3	305.0	- 18.3
76 สตึก	Satuk	1.2				4.0	18.9		24.1	407.8	+101.9
77 ลำปลายมาศ	Lam Phai Mat			8.2					8.2	253.4	- 82.7
78 นางรอง	Nang Rong		T	27.8	16.3	0.1			44.2	308.1	+ 12.3
79 สุรินทร์	SURIN	0.3		16.4	12.9	11.2	9.1	0.9	50.8	508.8	+203.1
80 รัตนบุรี	Rattanaburi		7.9				4.2		12.1	426.9	+138.6
81 ท่าตูม	Tha Tum	11.8	5.8	T		12.5	T	11.2	41.3	306.9	+ 71.9
82 ศีขรภูมิ	Sikhoraphum										
83 ปราสาท	Prasat			45.0		5.0			50.0	370.0	+124.9
84 สังขะ	Sangkha		11.0	37.5			43.0		91.5	338.0	+109.5
85 ศรีสะเกษ	SI SA KET		61.2	71.5					132.7	440.1	+161.2
86 ราษีไศล	Rasi Salai									186.9	- 82.1
87 กันทรารมย์	Kanthararom	7.9		25.2		7.6			40.7	326.3	- 80.6
88 ขุขันธ์	Khukhan			22.0			9.2		31.2	349.1	+ 85.5
89 ขุนหาญ	Khun Han	8.0	9.0	75.0					92.0	695.9	+453.7
90 กันทรลักษ์	Kantharalak		32.0		10.0				42.0	356.5	+ 77.9
91 อุบลราชธานี	UBON RATCHATHANI	0.3	T	8.9		2.8	2.3		14.3	353.8	+ 16.3
92 เขมราฐ	Khemarat			4.4	1.4	2.4			8.2	260.0	- 12.1
93 อำนาจเจริญ	Amnat Charoen			20.7		19.7			40.4	282.8	- 57.6
94 ยโสธร	Yasothon									59.4	-253.3
95 ตระการพืชผล	Trakan Phutphon			2.4			6.8		9.2	337.4	+ 63.1
96 มหาชนะชัย	Maha Chana Chai		6.9	10.4		5.5	2.9		25.7	358.3	+ 21.4
97 เขื่องใน	Khuang Nai			39.4		13.5	12.8		65.7	365.2	+ 80.9
98 โขงเจียม	Khong Chiam									143.4	-170.7
99 เดชอุดม	Det Udom	20.2		10.7	7.5	18.5	13.8		70.7	398.4	+ 79.7
100 บุณฑริก	Buntharik						24.7		38.6	348.3	+ 71.5
ภาคกลาง	**CENTRAL PART**										
1 นครสวรรค์	NAKHON SAWAN			0.3	13.2		T		13.5	169.3	- 64.9
2 บรรพตพิสัย	Banphot Phisai				15.3				15.3	290.2	+130.7
3 ชุมแสง	Chumsaeng			9.3	25.5				34.8	142.5	- 81.2
4 หนองบัว	Nong Bua										
5 ลาดยาว	Lat Yao			37.5	13.7				51.2	423.2	+256.7
6 ท่าตะโก	Tha Tako	13.5							13.5	146.2	- 74.2
7 พยุหคีรี	Phayuha Khiri			7.5	25.9				33.4	272.0	+100.5
8 ตาคลี	Takhli				10.5				10.5	225.0	- 7.1
9 อุทัยธานี	UTHAI THANI				19.2	16.1			35.3	234.8	+ 59.9
10 สว่างอารมณ์	Sawang Arom			8.1					8.1	337.9	+131.7
11 บ้านไร่	Ban Rai	10.8	50.7		25.5				87.0	388.6	+187.1
12 ทัพทัน	Thap than			5.0	23.2				28.2	430.1	+199.1
13 หนองฉาง	Nong Chang				15.5				15.5	386.5	+148.6

สถานีฝน	Station	วันที่และจำนวนน้ำฝนเป็นมิลลิเมตร Date and amount of rainfall in millimeters							ฝนรวม มม. Total rainfall mm.	ฝนรวมตั้งแต่ 1 มกราคม Accumulative rainfall since 1 January	
		พฤษภาคม May								ปริมาณ มม. Amount mm.	สูงต่ำกว่าปกติ Above or below Normal
		22	23	24	25	26	27	28			
14 หนองขายห่าง	Nong Khayang				60.2	23.8			84.0	486.2	+305.2
15 ชัยนาท	CHAI NAT				3.2	1.6			4.8	315.4	+142.9
16 มโนรมย์	Manorom				13.1				13.1	315.7	+ 98.5
17 วัดสิงห์	Wat Sing				21.7				21.7	280.3	+ 42.7
18 หันคา	Hankha								0.0	251.0	+ 56.9
19 สิงห์บุรี	SING BURI	37.4		30.0	4.5	6.0			79.9	424.5	+239.5
20 อินทร์บุรี	In Buri				28.2				28.2	234.6	+ 19.0
21 บางระจัน	Bang Rachan	71.7		11.5	12.5				95.7	542.4	+316.0
22 พรหมบุรี	Phrom Buri									70.0	
23 ลพบุรี	LOP BURI*	3.3	28.6	4.2	13.9	0.6			50.0	287.3	+ 24.8
24 บ้านหมี่	Ban Mi								0.0	210.2	- 14.3
25 บัวชุม	Bua Chum*	1.8	20.2	15.0	13.2	11.3			61.5	299.4	- 1.0
26 ชัยบาดาล	Chai Badan		13.8		30.0	9.6			53.4	319.4	+ 84.4
27 พัฒนานิคม	Phatthana Nikhom		27.3	6.2	6.5				40.0	91.9	-197.0
28 โคกสำโรง	Khok Samrong				24.4				24.4	132.9	- 60.1
29 ท่าวุ้ง	Tha Wung	16.2		1.2	4.5				21.9	185.5	- 43.9
30 สุพรรณบุรี	SUPHAN BURI*	13.5	15.1	0.1	14.4	7.9	T		51.0	473.5	+227.7
31 เดิมบางนางบวช	Doembang Nangbuat		26.3						26.3	282.9	+ 79.0
32 สามชุก	Sam Chuk	4.1				6.1			10.2	357.1	+164.6
33 ดอนเจดีย์	Don Chedi										
34 ศรีประจันต์	Si Phrachan										
35 อู่ทอง	U Thong	72.5	22.4						94.9	263.4	+ 54.1
36 บางปลาม้า	Bang Pa Ma		5.5						5.5	242.4	+ 88.6
37 สองพี่น้อง	Song Phi Nong		5.0			15.1			20.1	183.5	+ 41.4
38 อ่างทอง	ANG THONG	7.5	1.5		7.6				16.6	292.4	+ 72.6
39 โพธิ์ทอง	Pho Thong								0.0	273.9	+ 53.8
40 ไชโย	Chaiyo								0.0	193.8	+ 35.3
41 วิเศษชัยชาญ	Wiset Chai Chan		8.5						8.5	194.1	- 14.7
42 ป่าโมก	Pa Mok				32.4				32.4	194.1	- 14.7
43 สระบุรี	SARABURI			13.2	53.6	6.7			73.5	353.7	+132.3
44 พระพุทธบาท	Phra Phutthabat		85.5	14.5	43.6				143.6	299.7	
45 บ้านหมอ	Ban Mo		5.1		50.2				55.3	380.0	+222.3
46 เสาไห้	Sao Hai			24.1	52.5				76.6	451.2	+205.0
47 แก่งคอย	Kaeng Khio			28.1	25.8	25.7			79.6	330.7	+154.8
48 หนองแค	Nong Khae			16.7	12.1		6.8		35.6	322.5	+ 39.9
49 พระนครศรีอยุธยา	PHRA NAKHON SI AYUTTHAYA	2.9		9.4	14.4				26.7	151.2	- 33.5
50 ท่าเรือ	Tha Rua			T	15.3	0.9			16.2	255.6	+ 7.3
51 ผักไห่	Phak Hai				4.0	4.0			8.0	284.7	+ 34.1
52 บางบาล	Bang Ban				43.3				43.3	304.9	+ 66.6
53 เสนา	Sena	3.8		7.5	5.0				16.3	221.2	+ 5.2
54 บางไทร	Bang Sai	9.8		12.2	16.0				38.0	258.0	+ 46.8

สถานีฝน	Station	วันที่และจำนวนน้ำฝนเป็นมิลลิเมตร Date and amount of rainfall in millimeters							ฝนรวม มม. Total rainfall mm.	ฝนรวมตั้งแต่ 1 มกราคม Accumulative rainfall since 1 January	
		พฤษภาคม May								ปริมาณ มม. Amount mm.	สูงต่ำกว่าปกติ Above or below Normal
		22	23	24	25	26	27	28			
55 บางปะอิน	Bang Pa-in			15.4	10.7				26.1	226.1	+ 22.7
56 **ปทุมธานี**	**PATHUM THANI**									188.3	- 19.7
57 หนองเสือ	Nong Sua			12.1	2.6	3.6			18.3	160.3	-102.2
58 **ธัญบุรี**	Thanyaburi									73.5	
59 รังสิต	Rangsit			13.9	7.0	3.3	37.4		61.6	158.7	-105.4
60 ลำลูกกา	Lam Luk Ka			10.0	1.0	8.0			19.0	282.9	+ 54.0
61 **นนทบุรี**	**NONTHABURI**										
62 บางบัวทอง	Bang Bua Thong			66.5	6.2	16.7			89.4	338.6	+135.8
63 **ธนบุรี**	**THON BURI**										
64 ตลิ่งชัน	Taling Chan										
65 บางขุนเทียน	Bang Khun Thian										
66 ราษฎร์บูรณะ	Rat Burana										
67 **กรุงเทพมหานคร**	**BANGKOK METROPOLIS**	T	12.3	17.3	3.2	3.5	11.5	T	47.8	358.4	+ 92.1
68 สนามบินดอนเมือง	Don Muang Airport*	4.7		40.5	8.4	2.5	13.2		64.3	329.0	+ 86.4
69 บางเขน	Bang Khen	T	6.5	16.2	5.2	1.3	11.6		40.8	274.9	+ 30.8
70 มีนบุรี	Min Buri		18.9						18.9	86.6	-162.3
71 ลาดกระบัง	Lat Krabang									128.1	-115.0
72 ศูนย์วิจัยบางนา	Bangk Na*		2.2	22.7	T	0.7	4.5		30.1	415.8	
73 **กาญจนบุรี**	**KANCHANABURI***	27.4	26.2	T		2.2	T		55.8	314.0	+ 87.1
74 สังขละบุรี	Sangkhla. Buri										
75 เหนือง ปีล็อก	Pilok										
76 ทองผาภูมิ	Thong Pha Phum*	T		T.	2.0	7.5	29.8	0.6	39.9	217.5	- 22.6
77 ศรีสวัสดิ์	Si Sawat										
78 ไทรโยค	Sai Yok										
79 พนมทวน	Phanom Thuan	6.3	5.4	6.3		2.4			20.4	221.3	+ 60.1
80 ท่าม่วง	Tha Muang	12.5		1.0		22.0			35.5	241.1	+ 73.3
81 **นครปฐม**	**NAKHON PATHOM**			27.4	10.5	2.4	21.4		61.7	253.5	+ 66.4
82 บางเลน	Bang Len	10.2		6.6	4.8	1.1	5.6		28.3	124.1	- 66.1
83 นครชัยศรี	Nakhon Chaisi			17.8		19.8	27.8		65.4	198.1	+ 43.6
84 **ราชบุรี**	**RATCHABURI**									74.0	- 86.3
85 บ้านโป่ง	Ban Pong		1.4	7.3	T	T	11.0		19.7	188.9	+ 40.0
86 โพธาราม	Photharam						11.7		11.7	306.3	+16.5
87 ดำเนินสะดวก	Damnoen Saduak										
88 ปากท่อ	Pak Tho									228.7	+ 86.2
89 **สมุทรสงคราม**	**SAMUT SONGKHRAM**			17.5					17.5	177.1	+ 44.8
90 บางคนที	Bang Khonthi			34.2	7.8				42.0	141.6	- 23.4
91 อัมพวา	Amphawa			14.4					14.4	154.6	+ 12.1
92 **สมุทรสาคร**	**SAMUT SAKHON**									307.7	+ 48.7
93 กระทุ่มแบน	Kratum Baen					10.0			10.0	406.3	+185.5
94 **สมุทรปราการ**	**SAMUT PRAKAN**					30.7			30.7	537.6	+245.3
95 บางพลี	Bang Phli					22.1			22.1	428.3	+120.7

สถานีฝน	Station	วันที่และจำนวนน้ำฝนเป็นมิลลิเมตร Date and amount of rainfall in millimeters							ฝนรวม มม. Total rainfall mm.	ฝนรวมตั้งแต่ 1 มกราคม Accumulative rainfall since 1 January	
		พฤษภาคม May								ปริมาณ มม. Amount mm.	สูงต่ำกว่าปก Above or below Normal
		22	23	24	25	26	27	28			
ภาคตะวันออก	**EASTERN PART**										
1 นครนายก	NAKHON NAYOK	3.3	15.9	17.4		26.9	22.6		86.1	410.2	+116.6
2 บ้านนา	Ban Na			5.4	6.4	28.5	18.8		59.1	280.8	- 90.9
3 ปากพลี	Pak Phli			20.5					20.5	216.9	- 74.3
4 องครักษ์	Ongkharak	7.3		14.9	1.6	4.4	49.3		77.5	357.6	+ 8.5
5 ปราจีนบุรี	PRACHIN BURI*	21.2	T	11.8	4.5	2.3	32.4		72.2	480.6	+ 64.5
6 ประจันตคาม	Prachantakham						21.0		21.0	254.2	- 92.0
7 บ้านสร้าง	Ban Sang									279.5	- 44.9
8 ศรีมหาโพธิ	Si Maha Phot	1.4		9.5	5.9	4.5	25.0		46.3	305.7	- 52.6
9 กบินทร์บุรี	Kabin Buri*	13.9		15.4	3.3	20.2	58.2		111.0	400.0	+128.3
10 สระแก้ว	Sa Kaeo										
11 วัฒนานคร	Watthana Nakhon		36.0	21.8			50.2		108.0	427.4	+ 91.0
12 อรัญประเทศ	Aranyaprathet*		10.4	19.0	0.1	2.5	40.9		72.9	393.4	+ 32.8
13 ฉะเชิงเทรา	CHACHOENGSAO	22.7							22.7	291.0	+ 24.7
14 บ้านโพธิ์	Ban Pho									326.7	+ 60.3
15 ชลบุรี	CHON BURI*	0.4		11.5		5.9	T		17.8	463.6	+155.5
16 พานทอง	Phan Thong		8.6						8.6	370.4	+ 99.8
17 บ้านบึง	Ban Bung									209.2	-123.7
18 เกาะสีชัง	Ko Sichang*									452.0	+154.5
19 ศรีราชา	Si Racha			2.4					2.4	310.7	+ 24.2
20 สัตหีบ	Sattahip*	T				13.5	22.4		35.9	547.7	+127.4
21 ระยอง	RAYONG									87.3	-346.9
22 บ้านค่าย	Ban Khai	11.7				12.1			23.8	414.3	+ 51.9
23 แกลง	Klaeng	40.2	4.8	1.4		19.4			65.8	590.3	+120.6
24 จันทบุรี	CHANTHABURI*	9.2	36.2	28.9	2.2	10.9	55.2		142.6	560.4	+ 9.6
25 ท่าใหม่	Tha Mai	5.2		27.8	27.9		56.8		117.7	488.4	- 16.0
26 มะขาม	Makham				44.8		68.8		113.6	320.9	-135.9
27 ตราด	TRAT	9.6	22.3	42.3		58.6	68.7		201.5	722.8	+ 10.2
28 เขาสมิง	Khao Saming	34.8	9.9	40.5		25.4	50.0		160.6	862.6	+412.1
29 แหลมงอบ	Laem Ngop			51.1					51.1	377.8	
30 คลองใหญ่	Khlong Yai*		9.8	7.0	1.0	54.0	42.1		113.9	725.2	- 15.6
ภาคใต้	**SOUTHERN PART**										
1 เพชรบุรี	PHETCHABURI			53.0		3.1			56.1	315.8	+138.1
2 บ้านแหลม	Ban Laem										
3 บ้านลาด	Ban Lat			41.9			7.6		49.3	311.2	+141.1
4 ท่ายาง	Tha Yang									227.9	+ 96.1
5 ชะอำ	Cha-am									246.8	+104.8
6 ประจวบคีรีขันธ์	PRACHUAP KHIRI KHAN*	2.0				2.6	15.0	8.5	28.1	536.6	+218.3
7 หัวหิน	Hua Hin*		3.5	17.8	0.5	2.7	0.4	2.2	27.1	362.9	+160.8
8 ปราณบุรี	Pran Buri									134.2	
9 ชุมพร	CHUMPHON*	T		4.4	1.3	1.4	25.0	15.0	47.1	972.2	+476.3

สถานีฝน	Station	วันที่และจำนวนน้ำฝนเป็นมิลลิเมตร Date and amount of rainfall in millimeters							ฝนรวม Total rainfall mm.	ฝนรวมตั้งแต่ 1 มกราคม Accumulative rainfall since 1 January	
		พฤษภาคม May								ปริมาณ Amount mm.	สูงต่ำกว่าปกติ Above or below Normal
		22	23	24	25	26	27	28			
10 ท่าแซะ	Tha Sae						23.2		23.2	910.5	
11 สวี	Sawi					3.0	29.0		32.0	870.7	+466.6
12 หลังสวน	Lang Suan									333.2	- 62.6
13 **สุราษฎร์ธานี**	**SURAT THANI***		2.5			T	1.1	0.2	3.8	381.2	+ 76.0
14 ไชยา	Chaiya									278.6	+ 11.7
15 เกาะสมุย	Ko Samui*					0.4	6.1		6.5	696.2	+395.7
16 พุนพิน	Phunphin		7.4			2.4			9.8	519.1	+232.4
17 ท่าฉาง	Tha Chang									366.7	- 67.9
18 กาญจนดิษฐ์	Kanchanadit										
19 บ้านนาสาร	Ban Na San										
20 **นครศรีธรรมราช**	**NAKHON SI THAMMARAT***	2.9						4.7	7.6	480.0	- 81.7
21 สิชล	Sichon									211.3	-242.0
22 ท่าศาลา	Tha Sala						9.0		9.0	424.9	+ 79.4
23 ฉวาง	Chawang									114.6	-270.2
24 ทุ่งสง	Thung Song									222.5	-171.8
25 ร่อนพิบูลย์	Ron Phibun									276.5	-161.0
26 ปากพนัง	Pak Phanang									193.1	-158.7
27 **พัทลุง**	**PHATTHALUNG**										
28 ควนขนุน	Khuan Khanun									212.7	
29 ปากพยูน	Pak Phayun									94.8	
30 เขาชัยสน	Khao Chaison	3.2	5.9						9.1	340.4	
31 **สงขลา**	**SONGKHLA***		0.2	5.1					5.3	257.2	
32 รัตภูมิ	Rattaphum			5.8					5.8	433.2	+ 39.2
33 หาดใหญ่	Hat Yai	7.2	0.1	10.4	2.0			T	19.7	180.9	
34 สะเดา	Sadao									129.7	
35 **ปัตตานี**	**PATTANI***	8.6	T	3.0	15.7				27.3	171.9	- 64.9
36 หนองจิก	Nong Chik								0.0	16.3	
37 ยะหริ่ง	Yaring								0.0	72.4	
38 มายอ	Mayo	30.0							30.0	226.4	
39 โคกโพธิ์	Khok Pho								0.0	113.0	
40 ปะนาเระ	Panare	33.5	15.7						49.2	330.4	
41 **ยะลา**	**YALA**								0.0	260.6	
42 ยะหา	Yaha	0.7		2.9					3.6	258.0	
43 รามัน	Raman	4.1							4.1	414.8	
44 บันนังสตา	Bannang Satar			17.5					17.5	324.8	
45 เบตง	Betong								0.0	593.3	
46 **นราธิวาส**	**NARATHIWAT***	0.4	T	2.3			18.1	T	20.8	278.2	-292.4
47 ยี่งอ	Yi-ngo	6.7		30.1			30.4		67.2	365.4	
48 ระแงะ	Rangae		18.6						18.6	26.8	
49 ตากใบ	Tak Bai										
50 สุไหงโกลก	Sungai Kolok	51.1	37.8						88.9	258.5	

สถานีฝน	Station	วันที่และจำนวนน้ำฝนเป็นมิลลิเมตร Date and amount of rainfall in millimeters							ฝนรวม มม. Total rainfall mm.	ฝนรวมตั้งแต่ 1 มกราคม Accumulative rainfall since 1 January	
		พฤษภาคม May								ปริมาณ มม. Amount mm.	สูงต่ำกว่าปกติ Above or below Normal
		22	23	24	25	26	27	28			
51 ระนอง	RANONG	0.6	T	2.5	1.7	47.6	61.1	3.0	116.5	562.2	-100.3
52 กระบุรี	Kra Buri								0.0	118.8	
53 พังงา	PHANGNGA	9.3				11.4			20.7	321.5	-309.3
54 ตะกั่วป่า	Takua Pa	1.4	1.9	4.8	1.4	0.9	0.2	28.0	38.6	929.6	
55 กะปง	Kapong	6.3	4.0	17.6	0.2				28.1	1035.0	
56 ท้ายเหมือง	Thai Muang		2.1		1.9				4.0	610.2	
57 ตะกั่วทุ่ง	Takua Thung		6.2		6.0		7.8		20.0	605.6	
58 ทับปุด	Thap Put	17.4							17.4	677.4	
59 ภูเก็ต	PHUKET*	T	2.0	0.5	0.8	T	2.6	4.1	10.0	377.8	-135.6
60 สนามบินภูเก็ต	Phuket Airport*	0.6	2.1	6.2	4.5		T	4.8	18.1	599.8	- 49.4
61 กระบี่	KRABI								0.0	561.3	
62 อ่าวลึก	Ao Luk	T			T					510.6	
63 คลองท่อม	Khlong Tom	5.4	2.1	0.6		3.3	15.0		26.4	546.7	
64 ตรัง	TRANG	0.3	1.4				2.6	12.4	16.7	482.9	- 58.0
65 สนามบินตรัง	Trang Airport*										
66 สิเกา	Sikao								0.0	419.5	
67 ย่านตาขาว	Yan Ta Khao								0.0	468.1	
68 ปะเหลียน	Palian		1.2						1.2	389.9	
69 สตูล	SATUN		0.9	0.6	4.0				5.5	433.7	-332.5
70 ทุ่งหว้า	Thung Wa	10.0							10.0	246.0	

สถานีฝน	Station	วันที่และจำนวนน้ำฝนเป็นมิลลิเมตร Date and amount of rainfall in millimeters							ฝนรวม มม. Total rainfall mm.	ฝนรวมตั้งแต่ 1 มกราคม Accumulative rainfall since 1 January	
		พฤษภาคม May								ปริมาณ มม. Amount mm.	สูงต่ำกว่าปกติ Above or below Normal
		22	23	24	25	26	27	28			
กรุงเทพมหานคร	**BANGKOK METROPOLIS**										
1 สถานีเครื่องรับส่งวิทยุนนทบุรี	Overseas Radio Receiving Station			35.8		7.1	11.9		54.8	330.3	
2 ร.ร. การช่างนนทบุรี	Nonthaburi Trade School									85.0	
3 พลังงานปรมาณูเพื่อสันติ	Atomic Energy For Peace									79.3	
4 กองกำกับการรถวิทยุฯ	MMP. Sub Division Car Center		13.3	13.5					26.8	243.1	
5 วิทยาลัยครูจันทรเกษม	Chankasem College Education		6.4				18.2		24.6	196.3	
6 การไฟฟ้าฝ่ายผลิต	Electrical Supply Authority			7.0					7.0	134.2	
7 ศูนย์ฝึกการบินพลเรือน	Civil Aviation Training Center			10.3					10.3	105.1	
8 ร.ร. โยธินบูรณะ	Yothin Burana School										
9 สถานีรถไฟบางบำหรุ	Bang Bamru Railway Station										
10 ร.ร. พาณิชการสยาม	Siam Commercial School			9.0					9.0	18.8	
11 ร.ร. การประชาสัมพันธ์	Public Relation School			16.2			21.2		37.4	284.1	
12 ร.ร. สามเสนนอก	Sam Sen Nok School									161.2	
13 มหาวิทยาลัยรามคำแหง	Ramkhamhaeng University		6.7			5.8	12.1		24.6	259.0	
14 ร.ร. ศรีอุดัย	Sri Udai School			18.7	T				18.7	353.4	
15 ร.ร. จิตวัฒนา	Chitlada School										
16 เขตบางกะปิ	Bangkapi Boundary										
17 เขตหนองจอก	Nong Chok Boundary		22.9	17.3		0.9			41.1		
18 กระทรวงศึกษาธิการ	Ministry of Education									162.5	
19 ร.ร. ช่างกลวิทยา	Changkol Vithaya School			17.5					17.5	202.8	
20 ร. 1 พัน 2 รด.	Second Infantry Battalion										
21 บ้านแสนงักศิลา	Ban Masangkha Sila			1.4					1.4	168.7	
22 ร.ร. โยสิทธสโมสร	Kosit Samosorn School			15.5	T				15.5	294.8	
23 ประตูน้ำปทุมวัน	Pathumvan Irr.			29.1	4.0				33.1	271.0	
24 ร.ร. เฉลิมสาสน์ศึกษา	Chalermsart Sakse School									121.2	
25 วิทยาลัยเพาะช่าง	Poh Chang College										
26 ร.ร. มาแตร์เดอี	Mater Dei School									160.9	
27 สถานีจ่ายไฟฟ้าบางกะปิ	Sup Center of Electrical Supply-Bangkapi			17.9	0.7				24.9	143.5	
28 วิทยาลัยพาณิชการธนบุรี	Thonburi Commercial College						21.5		21.5	150.4	
29 วิทยาลัยครูบ้านสมเด็จ	Bansomdet Teacher College									25.7	
30 เขตคลองสาน	Khlong San Boundary										
31 ร.ร. เตรียมทหาร	Armed Force Academy Preparatory-School		3.6						3.6	220.3	
32 ร.ร. กรุงเทพคริสเตียน	Bangkok Christian College			29.4		3.9	11.5		44.8	286.1	
33 ร.ร. ศรีวิกรม์	Srivikorn School										
34 ประตูน้ำพระโขนง	Prakhanong Irr.			23.0	T				23.0	288.5	
35 ร.ร. สมชิตศึกษา	Somchit Sakse School										
36 ร.ร. ยานนาเวศวิทยาคม	Yannawa Vithayakhom School		T	20.2	T				20.2	212.8	
37 ร.ร. พระโขนง	Prakhanong School										
38 ร.ร. ช่องนนทรี	Chong Nonthri School		5.4		0.1	1.8	9.6		16.9	274.6	

อุณหภูมิสูงสุดและต่ำสุดประจำวันที่ ๒๒ – ๒๘ พฤษภาคม ๒๕๒๑

Daily Max. and Min. Temperature 22 – 28 May 1978

สถานี	Station	อุณหภูมิสูงสุดและต่ำสุดเป็นองศา ซ. Max. and Min. Temperature in degree C.							เฉลี่ยสูงสุด ต่ำสุด Average Max. Min.	เฉลี่ยในสัปดาห์ Weekly Mean	ค่าปกติประจำเดือน Monthly Normal
		22	23	24	25	26	27	28			
ภาคเหนือ	**NORTHERN PART**										
1 เชียงราย	CHIANG RAI	34.9 24.4	31.7 22.3	33.2 22.7	32.7 23.0	31.6 23.8	32.8 22.6	31.5 22.0	32.6 23.0	27.8	27.8
2 แม่ฮ่องสอน	MAE HONG SON	36.5 26.2	37.0 27.5	34.8 23.2	35.0 26.8	32.5 25.0	33.8 24.0	35.0 24.1	34.9 25.3	30.1	29.4
3 เชียงใหม่	CHIANG MAI	34.5 24.0	33.0 25.0	32.5 23.8	33.9 23.5	32.0 24.5	30.5 23.8	32.5 23.8	32.7 24.1	28.4	28.7
4 น่าน	NAN	36.0 25.5	33.1 24.5	34.5 24.7	36.4 25.0	33.8 24.1	33.5 25.0	34.0 24.4	34.5 24.7	29.6	29.3
5 ท่าวังผา	Tha Wang Pha	35.5 24.2	33.9 23.3	33.7 25.5	34.9 24.7	33.6 24.0	33.3 24.0	33.3 24.6	34.0 24.3	29.2	
6 ลำปาง	LAMPANG	37.2 24.7	35.4 25.4	35.8 25.4	36.0 24.5	32.4 25.2	34.0 25.1	34.9 25.4	35.1 25.1	30.1	29.3
7 แม่สะเรียง	Mae Sariang	35.9 25.0	35.4 25.6	33.5 22.0	33.0 23.5	30.7 23.9	32.1 23.2	33.2 23.6	33.4 23.8	28.6	29.5
8 แพร่	PHRAE	37.3 26.5	36.3 26.8	34.3 25.6	35.7 24.9	33.0 23.5	32.8 25.5	32.5 24.8	34.6 25.4	30.0	29.5
9 อุตรดิตถ์	UTTARADIT	[illegible].0 [illegible]3	38.5 27.0	36.0 26.4	36.4 25.0	34.0 23.6	30.6 26.2	35.2 25.2	35.7 25.7	30.7	30.2
10 ตาก	TAK	[illegible].0 28.1	37.6 28.1	34.5 27.4	36.9 27.2	30.4 25.0	32.9 25.2	35.5 27.1	35.1 26.9	31.0	30.3
11 เขื่อนภูมิพล	Bhumibol Dam	37.2 29.0	36.5 28.4	34.7 26.9	34.4 25.6	32.2 25.1	32.2 25.0	35.7 27.3	34.7 26.8	30.8	
12 พิษณุโลก	PHITSANULOK	36.5 27.8	37.0 26.4	35.6 26.1	35.7 25.0	33.6 24.4	30.0 26.0	35.0 25.5	34.8 25.9	30.4	30.2
13 แม่สอด	Mae Sot	35.1 25.1	35.6 25.9	32.3 26.2	33.5 25.1	29.3 23.9	29.5 23.6	32.0 23.6	32.5 24.8	28.7	29.0
14 เพชรบูรณ์	PHETCHABUN	32.0 24.9	34.7 25.0	34.8 25.0	34.1 25.7	35.2 24.5	31.2 24.7	33.6 24.5	33.7 24.9	29.3	29.5
15 หล่มสัก	Lom Sak	31.7 24.0	35.5 25.0	34.0 24.6	34.8 24.0	33.4 24.5	31.6 25.4	 24.0	33.5 24.5	29.0	
16 วิเชียรบุรี	Wichian Buri	33.5 25.9	35.0 23.8	35.1 24.0	34.0 23.9	34.7 23.9	32.6 24.0	33.5 23.8	34.1 24.2	29.2	
ภาคตะวันออกเฉียงเหนือ	**NORTHEASTERN PART**										
1 หนองคาย	NONG KHAI	36.1 25.8	34.4 25.9	31.9 24.2	34.4 25.1	34.7 25.5	32.9 25.9	30.3 24.8	33.5 25.3	29.4	28.8
2 เลย	LOEI	33.8 24.3	33.6 23.7	31.5 24.4	33.8 23.3	34.3 24.4	31.0 24.5	31.8 24.7	32.8 24.2	28.5	28.4
3 อุดรธานี	UDON THANI	36.0 27.1	33.0 25.9	31.6 25.4	35.3 25.1	35.0 25.4	31.2 25.8	30.5 24.7	32.2 25.6	28.9	29.3
4 สกลนคร	SAKON NAKHON	36.2 26.7	34.8 25.4	29.0 24.8	33.8 24.7	34.6 25.2	33.1 24.0	31.1 23.9	33.2 25.0	29.1	28.8
5 นครพนม	NAKHON PHANOM	33.2 26.0	33.0 24.5	26.5 23.8	32.8 24.4	34.9 24.8	30.9 24.2	29.3 24.4	31.5 24.6	28.1	28.7
6 มุกดาหาร	Mukdahan	34.6 26.9	33.8 25.6	31.5 25.3	34.2 24.1	34.8 24.8	33.0 23.4	31.3 25.3	33.3 25.1	29.2	29.1
7 ขอนแก่น	KHON KAEN	36.0 27.2	35.3 25.4	35.2 26.5	35.2 24.7	35.4 25.0	33.4 24.9	32.9 24.6	34.8 25.5	30.2	29.7
8 โกสุมพิสัย	Kosum Phisai	36.1 ..	36.0 24.6	35.5 25.5	36.3 24.7	35.5 23.3	33.3 23.8	 24.3	35.5 24.4	30.0	
9 ร้อยเอ็ด	ROI ET	34.7 27.0	34.7 25.4	35.0 25.7	34.9 25.4	34.4 25.4	32.8 23.5	31.6 24.0	34.0 25.2	29.6	29.5
10 ชัยภูมิ	CHAIYAPHUM										
11 อุบลราชธานี	UBON RATCHATHANI	33.0 25.4	35.1 23.9	34.0 25.7	33.3 24.4	32.4 24.9	33.7 24.9	32.5 24.2	33.4 24.8	29.1	29.2
12 สุรินทร์	SURIN	35.4 26.0	35.8 25.1	35.7 25.1	35.2 24.4	33.5 23.7	32.6 25.2	32.9 24.1	34.4 24.8	29.6	29.2
13 ท่าตูม	Tha Tum	35.8 27.5	35.5 25.6	35.2 25.4	33.9 25.1	34.5 24.3	33.9 24.3	33.1 24.5	34.6 25.2	29.9	
14 นางรอง	Nang Rong	35.2 ..	35.2 26.4	34.6 25.4	33.9 23.9	34.2 22.7	33.8 25.4	 24.4	34.5 24.7	29.6	

สถานี	Station	อุณหภูมิสูงสุดและต่ำสุดเป็นองศา ซ. Max. & Min. Temperature in Degree C. 22	23	24	25	26	27	28	เฉลี่ยสูงสุด ต่ำสุด Average Max. Min.	เฉลี่ยในสัปดาห์ Weekly Mean	ค่าปกติประจำเดือน Monthly Normal
15 นครราชสีมา	NAKHON RATCHASIMA	36.6 26.9	37.1 25.5	36.3 25.5	35.7 24.1	34.6 24.5	35.1 25.0	35.6 24.5	35.9 25.1	30.5	29.3
16 โชคชัย	Chok Chai	.. 26.5	34.3 ..	35.4 25.3	35.0 24.0	33.6 24.1	34.2 25.1	 24.2	34.5 24.9	29.7	
ภาคกลาง	**CENTRAL PART**										
1 นครสวรรค์	NAKHON SAWAN	37.3 28.2	37.9 26.1	37.2 26.4	36.8 25.3	34.2 25.6	34.5 26.2	36.0 26.6	36.3 26.3	31.3	30.4
2 ลพบุรี	LOP BURI	36.0 25.5	36.5 24.4	34.8 24.2	35.0 23.8	33.5 22.1	32.4 24.2	33.5 24.0	34.5 24.0	29.3	29.9
3 สุพรรณบุรี	SUPHAN BURI	35.8 26.1	34.8 22.4	34.5 24.5	34.5 25.0	33.3 25.5	33.3 24.7	32.3 24.5	34.1 24.7	29.4	30.3
4 กาญจนบุรี	KANCHANABURI	36.8 27.2	36.1 25.0	34.5 25.8	35.5 25.8	32.8 26.5	31.1 25.8	33.3 25.5	34.3 26.0	30.2	30.2
5 ทองผาภูมิ	Thong Pha Phum	34.3 25.8	35.1 25.8	34.4 24.5	32.5 24.8	28.7 25.2	27.1 24.2	29.2 23.2	31.6 24.8	28.2	
6 สนามบินดอนเมือง	Don Muang Airport	33.5 26.8	36.0 26.8	36.1 27.8	35.1 24.3	35.0 26.0	34.0 27.0	35.1 26.6	35.0 25.5	30.8	29.8
7 กรุงเทพมหานคร	BANGKOK METROPOLIS	34.6 26.2	33.3 25.9	35.0 26.3	34.0 24.7	34.0 27.1	33.2 26.7	34.1 26.2	34.3 26.4	30.4	29.7
8 ศูนย์วิจัย ฯ บางนา	Bang Na	34.2 28.0	35.2 25.8	35.3 26.7	33.1 24.7	34.0 27.8	33.2 27.3	34.5 25.8	34.2 26.6	30.4	
ภาคตะวันออก	**EASTERN PART**										
1 ปราจีนบุรี	PRACHIN BURI	34.0 26.5	34.3 22.6	34.5 22.7	34.0 23.5	33.0 22.5	32.5 24.7	33.2 23.0	33.6 23.6	28.6	29.5
2 กบินทร์บุรี	Kabin Buri	35.3 26.6	34.7 25.2	35.5 25.7	34.5 23.2	34.0 24.3	30.7 24.2	32.0 23.4	33.8 24.7	29.3	
3 อรัญประเทศ	Aranyaprathet	35.5 25.2	35.5 26.2	34.3 25.1	34.0 23.1	34.6 25.6	32.3 25.0	32.6 24.0	34.1 25.0	29.6	29.5
4 ชลบุรี	CHON BURI	34.5 27.8	32.7 27.0	33.9 26.4	34.2 24.0	33.5 27.8	32.2 26.2	32.3 26.2	33.3 25.5	29.9	29.2
5 เกาะสีชัง	Ko Si Chang										
6 สัตหีบ	Sattahip	33.2 27.9	31.0 28.0	32.4 ..	33.1 26.5	.. 28.7	31.2 26.3	31.1 26.8	32.1 27.4	29.8	29.9
7 ระยอง	RAYONG										
8 จันทบุรี	CHANTHABURI	32.5 26.3	29.1 23.6	30.6 23.8	32.1 23.3	32.5 26.8	26.2 25.2	30.8 23.9	30.5 24.7	27.6	28.3
9 คลองใหญ่	Khlong Yai	33.1 24.8	31.9 25.4	31.5 23.8	32.0 23.4	30.2 24.3	29.1 23.1	29.0 23.1	31.0 24.1	27.6	28.1
ภาคใต้	**SOUTHERN PART**										
1 หัวหิน	Hua Hin	33.5 26.3	33.0 26.2	33.3 25.8	34.8 25.7	34.1 27.0	32.0 26.2	29.4 25.0	32.9 26.0	29.5	29.0
2 ประจวบคีรีขันธ์	PRACHUAP KHIRI KHAN	35.5 26.9	32.6 26.7	34.1 26.0	35.4 26.5	34.0 26.7	31.7 25.6	28.7 24.0	33.1 26.1	29.6	28.9
3 ชุมพร	CHUMPHON	34.3 25.4	34.6 24.6	33.7 25.1	33.7 24.9	33.0 25.1	30.5 25.3	26.8 23.4	32.7 24.3	28.8	28.2
4 สุราษฎร์ธานี	SURAT THANI	34.3 23.7	33.7 24.4	34.0 24.3	34.0 23.1	33.3 23.8	33.6 24.6	31.6 24.2	33.5 24.0	28.8	28.7
5 เกาะสมุย	Ko Samui	33.6 26.6	33.4 27.4	33.4 26.3	33.4 26.4	32.8 26.4	33.4 27.0	33.4 26.0	33.3 26.6	30.0	
6 นครศรีธรรมราช	NAKHON SI THAMMARAT	34.7 25.5	34.1 24.6	34.7 24.8	34.9 24.1	34.1 24.2	34.2 25.0	34.6 24.8	34.5 24.7	29.6	28.8
7 สงขลา	SONGKHLA	33.6 25.5	33.7 25.9	31.7 26.0	33.7 25.7	33.5 25.0	34.7 25.4	35.4 25.6	33.8 25.6	29.7	28.8
8 ปัตตานี	PATTANI	34.4 24.0	35.0 23.4	32.5 24.4	33.5 23.5	34.2 23.4	34.2 24.0	33.7 24.0	33.9 23.8	28.9	28.8
9 นราธิวาส	NARATHIWAT	33.5 24.1	32.8 23.9	32.6 24.5	33.5 24.1	34.6 25.3	33.0 23.9	32.9 24.3	33.3 24.3	28.8	28.1
10 ระนอง	RANONG	32.5 24.6	31.8 25.2	31.6 25.7	31.7 26.1	31.9 25.8	28.8 24.9	31.7 23.2	31.4 25.1	28.3	27.6
11 ภูเก็ต	PHUKET	32.4 26.3	32.5 25.4	32.7 26.7	32.7 26.0	33.0 25.4	33.0 25.8	32.2 27.1	32.6 26.1	29.4	28.0
สนามบินภูเก็ต	Phuket Airport	31.5 27.5	31.6 26.8	31.7 26.5	31.6 27.5	32.2 26.7	32.0 27.7	32.2 27.3	31.8 27.1	29.5	27.8
13 สนามบินตรัง	Trang Airport	33.2 24.9	32.9 25.1	32.7 25.0	32.7 25.3	33.2 24.5	32.5 24.3	33.0 24.7	32.9 24.8	28.9	28.2

แก้ไขเพิ่มเติมรายงานจำนวนน้ำฝนเนื่องจากได้รับรายงานภายหลัง สำหรับรายงานอากาศประจำสัปดาห์ ฉบับที่ ๒๐/๒๕๒๑

Corrections for late rainfall data reports in weekly weather report No. 20/1978

สถานีฝน Station	วันที่และจำนวนน้ำฝนเป็นมิลลิเมตร Date and amount of rainfall in millimeters							ฝนรวม มม. Total rainfall mm.	ฝนรวมตั้งแต่ 1 มกราคม Accumulative rainfall since 1 January	
	พฤษภาคม May								ปริมาณ มม. Amount mm.	สูงกว่าหรือต่ำ Above or below Normal
	15	16	17	18	19	20	21			
ภาคเหนือ NORTHERN PART										
35 ลี้ Li							5.7	25.3	154.9	- 74.1
40 สบปราบ Sop Prap							0.1	90.1	382.0	+160.2
85 หลมเกา Lom Kao							4.2	55.9	241.2	+ 51.6
ภาคตะวันออกเฉียงเหนือ										
31 กมลาไสย Kamalsai							1.2	47.4	284.1	+ 61.7
70 สูงเนิน Suan Noen							16.1	57.6	349.1	+ 59.4
87 กันทรารมย์ Kanthararom							25.2	26.6	285.6	+ 86.9
88 คูขันธ์ Khukhan							18.2	18.2	317.9	+101.0
93 อำนาจเจริญ Amnat Charoen							4.5	11.7	242.4	- 27.2
ภาคตะวันออก EASTERN PART										
1 นครนายก NAKHON NAYOK							2.4	42.4	32[illegible].1	+ 97.9
13 ฉะเชิงเทรา CHACHOENGSAO						5.9		23.0	268.3	+ 35.9
17 บ้านบึง Ban Bung							21.8	40.5	209.2	- 84.8
22 บ้านค่าย Ban Khai							5.2	59.0	390.5	+ 91.6
ภาคใต้ SOUTHERN PART										
10 ท่าแซะ Tha Sae							2.5	65.6	887.3	+492.0
11 สวี Sawi							12.3	53.3	838.7	+481.0
14 ไชยา ChaiYa							7.7	27.0	278.6	+ 70.3
16 พุนพิน Phunphin							9.1	57.8	509.3	+ 250.6
43 รามัน Raman							21.6	160.6	410.7	
44 บันนังสตา Bannang Satar							21.8	104.8	307.3	
53 พังงา PHANGA							11.7	47.2	300.8	-291.0
66 สิเกา Sikao							5.7	125.7	419.5	
68 ปะเหลียน Palian							7.3	133.1	387.8	

REMARKS

1. **Meteorological Department's Station** (with * mark). Rainfall observation is performed daily at 07.00 a.m. by the Meteorological Department's personnel. Therefore the daily amount of rainfall in this publication means the total amount of rainfall in 24 hr. period from 07.00 a.m. of the recorded date to 07.00 a.m. of the following day.

2. **Voluntary Rainfall Station** (without * mark) located at District and Province. Rainfall observation is performed daily at 09.00 a.m. by the voluntary observer. The daily amount of rainfall means the total amount of rainfall in 24 hr. period from 09.00 a.m. of the recorded date to 09.00 a.m. of the following day.

3. **Rainfall and Temperature Data.** The daily rainfall and temperature observations are submitted to the Meteorological Department soon after the measurement by the following means :—

   — By radio or telegraph from the Meteorological Department's stations.

   — By telegraph from voluntary rainfall stations

   Those daily reports generally arrive at the Meteorological Department from about 07.00 a.m. to 07.00 p.m.

4. **Rainfall Intensity in 1 day (24 hours)**

Light Rainfall	amounts	0.1 — 10.0	millimetres
Moderate Rainfall	,,	10.1 — 35.0	,,
Heavy Rainfall	,,	35.1 — 90.0	,,
Very Heavy Rainfall	,,	90.1	millimetres and above
Blank	represents	No rainfall or observation of rainfall does not arrive in time for publication.	
T	,,	Trace or light rainfall with amount less than 0.1 millimetres.	

Various Data in this publication are published hurriedly to service the user. Therefore the user should be cautious in using them. If there is any doubts please inquired the Meteorological Statistics Subdivision of the Climatology Division for further informations by dialing the number 3916054 and 3910178.

Meteorological Department
Bangkok Metropolis

Climatology Division.

REMARKS

1. **Meteorological Department's Station** (with * mark). Rainfall observation is performed daily at 07.00 a.m. by the Meteorological Department's personnel. Therefore the daily amount of rainfall in this publication means the total amount of rainfall in 24 hr. period from 07.00 a.m. of the recorded date to 07.00 a.m. of the following day.

2. **Voluntary Rainfall Station** (without * mark) located at District and Province. Rainfall observation is performed daily at 09.00 a.m. by the voluntary observer. The daily amount of rainfall means the total amount of rainfall in 24 hr. period from 09.00 a.m. of the recorded date to 09.00 a.m. of the following day.

3. **Rainfall and Temperature Data.** The daily rainfall and temperature observations are submitted to the Meteorological Department soon after the measurement by the following means :—

   — By radio or telegraph from the Meteorological Department's stations.

   — By telegraph from voluntary rainfall stations

   Those daily reports generally arrive at the Meteorological Department from about 07.00 a.m. to 07.00 p.m.

4. **Rainfall Intensity in 1 day (24 hours)**

Light Rainfall	amounts	0.1 — 10.0	millimetres
Moderate Rainfall	,,	10.1 — 35.0	,,
Heavy Rainfall	,,	35.1 — 90.0	,,
Very Heavy Rainfall	,,	90.1	millimetres and above
Blank	represents	No rainfall or observation of rainfall does not arrive in time for publication.	
T	,,	Trace or light rainfall with amount less than 0.1 millimetres.	

Various Data in this publication are published hurriedly to service the user. Therefore the user should be cautious in using them. If there is any doubts please inquired the Meteorological Statistics Subdivision of the Climatology Division for further informations by dialing the number 3916054 and 3910178.

Meteorological Department
Bangkok Metropolis

Climatology Division.

● กำหนดออก สัปดาห์ละ 1 ฉบับ ปีละ 52 ฉบับ

● ค่าบำรุง ฉบับละ 5 บาท ปีละ 150 บาท

● การบอกรับ ติดต่อที่กองภูมิอากาศ กรมอุตุนิยมวิทยา

โทร. 3910054

พิมพ์ที่โรงพิมพ์กรมอุตุนิยมวิทยา กระทรวงคมนาคม กรุงเทพมหานคร

นายสมิทธ ธรรมสโรช ผู้พิมพ์ผู้โฆษณา 2521

M06.1/593
T364we

กรมอุตุนิยมวิทยา กระทรวงคมนาคม

รายงานอากาศประจำสัปดาห์ ระหว่างวันที่ ๒๙ พฤษภาคม – ๔ มิถุนายน ๒๕๒๑

และ

การคาดหมายลักษณะอากาศ ระหว่างวันที่ ๕ – ๑๑ มิถุนายน ๒๕๒๑

ฉบับที่ ๒๒/๒๕๒๑

น.อ. ดร. ขจิต บัวจิตติ ร.น.

อธิบดีกรมอุตุนิยมวิทยา

CENTRAL
LIBRARY
JUN 15 1978
N.O.A.A.
U. S. Dept. of Commerce

METEOROLOGICAL DEPARTMENT
MINISTRY OF COMMUNICATIONS

BANGKOK, THAILAND

WEEKLY WEATHER REPORT

DURING THE PERIOD 29 MAY – 4 JUNE 1978

AND

WEATHER OUTLOOK

DURING 5 – 11 JUNE 1978

No.22/1978

Capt. Kajit Buajitti R.T.N.

Director – General

หมายเหตุ

1. สถานีของกรมอุตุนิยมวิทยา (มีเครื่องหมาย *) ทำการตรวจวัดจำนวนฝน ตกเวลา 07.00 น. ทุกวัน โดยเจ้าหน้าที่ของกรมอุตุนิยมวิทยา ดังนั้น จำนวนฝนรายวันในรายงานเล่มนี้ หมายถึงปริมาณฝนรวมในช่วงเวลา 24 ชั่วโมง ตั้งแต่เวลา 07.00 น. ของวันที่แจ้งไว้ในรายงาน จนถึงเวลา 07.00 น. ของวันรุ่งขึ้น

2. สถานีฝนอำเภอและจังหวัด (ไม่มีเครื่องหมาย *) ทำการ ตรวจวัด จำนวนฝนตกเวลา 09.00 น. ทุกวัน โดยเจ้าหน้าที่ ที่อยู่ในอำเภอหรือจังหวัดที่ได้รับแต่งตั้งจากกรมอุตุนิยมวิทยา ดังนั้น จำนวนฝนรายวัน หมายถึงปริมาณฝนรวมในช่วงเวลา 24 ชั่วโมง ตั้งแต่เวลา 09.00 น. ของวันที่แจ้งไว้ในรายงานจนถึงเวลา 09.00 น. ของวันรุ่งขึ้น

3. ข้อมูลฝนและอุณหภูมิ ที่พิมพ์ในรายงานเล่มนี้ เป็นข้อมูลที่เจ้าหน้าที่ผู้ทำการตรวจรายงานมายังกรมอุตุนิยมวิทยา ทุกวันภายหลังการตรวจ

   — สถานีของกรมอุตุนิยมวิทยา รายงานทางวิทยุโทรศัพท์หรือโทรเลข

   — สถานีฝนอำเภอและจังหวัด รายงานทางโทรเลข

   รายงานดังกล่าวนี้ กรมอุตุนิยมวิทยา จะได้รับ ตั้งแต่เวลา ประมาณ 07.00 น. จนถึงเวลา 18.00 น.

4. เกณฑ์ฝนใน 1 วัน (24 ชั่วโมง)

ฝนเล็กน้อย	จำนวนตั้งแต่	0.1 — 10.0 มิลลิเมตร
ฝนปานกลาง	"	10.1 — 35.0 "
ฝนหนัก	"	35.1 — 90.0 "
ฝนตกหนักมาก	"	90.1 มิลลิเมตร ขึ้นไป
ช่องว่าง	หมายความว่า	ไม่มีฝนตกหรือยังไม่ได้รับรายงาน
T	"	ฝนตกน้อยไม่ถึง 0.1 มิลลิเมตร

ข้อมูลต่าง ๆ เหล่านี้ได้ดำเนินการจัดพิมพ์โดยรีบด่วน เพื่อสนองความต้องการแก่ผู้ใช้ จึงยังไม่ได้ทำการตรวจสอบ ฉะนั้น ผู้ใช้จึงควรพิจารณาข้อมูลก่อนที่จะนำไปใช้ หากมีข้อสงสัยประการใด โปรดติดต่อสอบถามเจ้าหน้าที่ งานสถิติอุตุนิยมวิทยา กองภูมิอากาศ โทรศัพท์ 3910054 และ 3810175

กองภูมิอากาศ กรมอุตุนิยมวิทยา

กรุงเทพมหานคร

การคาดหมายลักษณะอากาศใน ๗ วันข้างหน้า
ตั้งแต่วันที่ ๕ – ๑๑ มิถุนายน ๒๕๒๑
ลักษณะทั่วไป

ร่องความกดอากาศต่ำจะยังคงพาดผ่านประเทศพม่า ลาว และอ่าวตังเกี๋ย

ภาคเหนือ ภาคตะวันออกเฉียงเหนือ	จะมีฝนหรือฝนฟ้าคะนองกระจายเกือบทั่วไป ส่วนมากทางตอนบนของภาค
ภาคกลาง ภาคตะวันออกรวมทั้งชายฝั่ง	จะมีฝนหรือฝนฟ้าคะนองกระจาย
ภาคใต้ฝั่งตะวันออก ภาคใต้ฝั่งตะวันตก	จะมีฝนเกือบทั่วไปโดยมีฝนตกหนักบางแห่ง
กรุงเทพมหานคร	จะมีฝนหรือฝนฟ้าคะนองกระจายส่วนมากในตอนเย็นหรือค่ำ

กรมอุตุนิยมวิทยา

๔ มิ.ย. ๒๕๒๑

Weather outlook for the period 5 – 11 June 1978
General Situation

Low pressure trough continues to lie across Burma, Laos and the Gulf of Tonkin.

Northern Part: Northeastern Part:	Almost scattered rainshowers or thundershowers mainly in the northern portion of the part.
Central Part: Eastern Part and Coastal Area:	Scattered showers or thundershowers.
Southern Thailand East Coast: Southern Thailand West Coast:	Almost widespread rain with isolated heavy falls.
Bangkok Metropolis:	Scattered showers or thundershowers mainly in the late afternoon and evening.

Meteorological Department

5 June 1978

สรุปลักษณะอากาศทั่วไปในรอบสัปดาห์

ตั้งแต่วันที่ ๒๙ พฤษภาคม – ๔ มิถุนายน ๒๕๒๑

๑. ร่องความกดอากาศต่ำได้พาดผ่านตอนบนสุดของภาคเหนือและภาคตะวันออกเฉียงเหนือเกือบตลอดสัปดาห์ โดยมีลมมรสุมตะวันตกเฉียงใต้ซึ่งมีกำลังค่อนข้างแรงได้พัดปกคลุมบริเวณประเทศไทยและอ่าวไทย ลักษณะเช่นนี้ทำให้มีฝนเป็นแห่ง ๆ ในเกือบทุกภาคของประเทศ ยกเว้นภาคใต้ฝั่งตะวันตกมีฝนตกทั่วไป โดยมีฝนหนักเป็นบางแห่งตลอดสัปดาห์

๒. รายงานอุณหภูมิสูงสุดในภาคต่าง ๆ ของประเทศไทยมีดังนี้.–

ภาคเหนือ	๓๘.๐ °ซ.ที่ อ.เมือง	จ.อุตรดิตถ์	เมื่อวันที่	๓๑	พ.ค.
ภาคตะวันออกเฉียงเหนือ	๓๗.๖ °ซ.ที่ อ.เมือง	จ.นครราชสีมา	"	๔	มิ.ย.
ภาคกลาง	๓๗.๑ °ซ.ที่ อ.เมือง	จ.นครสวรรค์	"	๓๑	พ.ค.
ภาคตะวันออก	๓๔.๔ ซ.ที่ อ.กบินทร์บุรี	จ.ปราจีนบุรี	"	๑	มิ.ย.
ภาคใต้	๓๖.๐ °ซ.ที่ อ.เมือง	จ.เพชรบุรี	"	๒	มิ.ย.

๓. รายงานฝนสูงสุดในภาคต่าง ๆ ของประเทศไทยมีดังนี้.–

ภาคเหนือ	๕๙.๔ มม.ที่ อ.เมือง	จ.เชียงราย	เมื่อวันที่	๓	มิ.ย.
ภาคตะวันออกเฉียงเหนือ	๑๔๙.๖ มม.ที่ อ.บึงกาฬ	จ.หนองคาย	"	๓	มิ.ย.
ภาคกลาง	๓๖.๔ มม.ที่ ศูนย์วิจัยบางนา	จ.กรุงเทพฯ	"	๓๑	พ.ค.
ภาคตะวันออก	๕๓.๕ มม.ที่ อ.เมือง	จ.ตราด	"	๓๐	พ.ค.
ภาคใต้	๖๖.๑ มม.ที่ อ.สิเกา	จ.ตรัง	"	๒	มิ.ย.

กรมอุตุนิยมวิทยา

๔ มิ.ย. ๒๑

Weekly Weather Summary

Period 29 May - 4 June 1978

1. Low pressure trough extended across the extreme north of North and Northeastern Thailand throughout most of the week with rather active southwest monsoon prevailed over Thailand and the Gulf of Thailand. Such condition caused widely scattered rainshowers in most parts of the Country except for widespread rainfall with heavy falls in Southern Thailand West Coast throughout the week.

2. Highest temperature in various parts of Thailand were as follows:-

Northern Part	38.0°C.at Amphoe Muang	Uttaradit	on	31	May
Northeastern Part	37.6°C.at Amphoe Muang	Nakhon Ratchasima	"	4	June
Central Part	37.1°C.at Amphoe Muang	Nakhon Sawan	"	31	May
Eastern Part	34.4°C.at Kabin Buri	Prachin Buri	"	1	June
Southern Part	36.0°C.at Amphoe Muang	Phetchaburi	"	2	Ju

3. Heaviest rainfall in various parts of Thailand were as follows:-

Northern Part	55.8 mm.at	Amphoe Muang	Chiang Rai	on	3	June
Northeastern Part	149.6 mm.at	Bung Kan	Nong Khai	"	3	June
Central Part	36.4 mm.at	Bang Na	Bangkok Metropolis	"	31	May
Eastern Part	53.5 mm.at	Amphoe Muang	Trat	"	30	May
Southern Part	66.1 mm.at	Sikao	Trang	"	2	June

Meteorological Department

5 June 1976

ข่าวอากาศเพื่อการเกษตรประจำสัปดาห์

เมื่อวันที่ 29 พฤษภาคม – 4 มิถุนายน 2521 มีลักษณะอากาศซึ่งพอสรุปได้ดังนี้ : –

ร่องความกดอากาศต่ำได้พาดผ่านตอนบนสุดของภาคเหนือและภาคตะวันออกเฉียงเหนือเกือบตลอดสัปดาห์ โดยมีลมมรสุมตะวันตกเฉียงใต้ซึ่งมีกำลังค่อนข้างแรงได้พัดปกคลุมบริเวณประเทศไทยและอ่าวไทย ลักษณะเช่นนี้ทำให้มีฝนเป็นแห่ง ๆ ในเกือบทุกภาคของประเทศ ยกเว้นภาคใต้ฝั่งตะวันตกมีฝนตกทั่วไปโดยมีฝนหนักเป็นบางแห่งตลอดสัปดาห์

ข้อควรทราบ

สัปดาห์นี้ภาคเหนือและภาคตะวันออกเฉียงเหนือจะมีฝนหนาแน่นส่วนมากทางตอนบนของภาค นะนั้นในระยะที่มีฝนตกสิ้นควรเก็บกักน้ำไว้เพื่อการเพาะปลูก สำหรับภาคใต้จะยังคงมีฝนตกชุกตลอดสัปดาห์ โดยมีฝนตกหนักเกิดขึ้นได้เป็นบางแห่ง ดังนั้นจึงควรระมัดระวังความเสียหายจากฝนตกหนักในระยะนี้ไว้ด้วย.

กรมอุตุนิยมวิทยา

5 มิถุนายน 2521

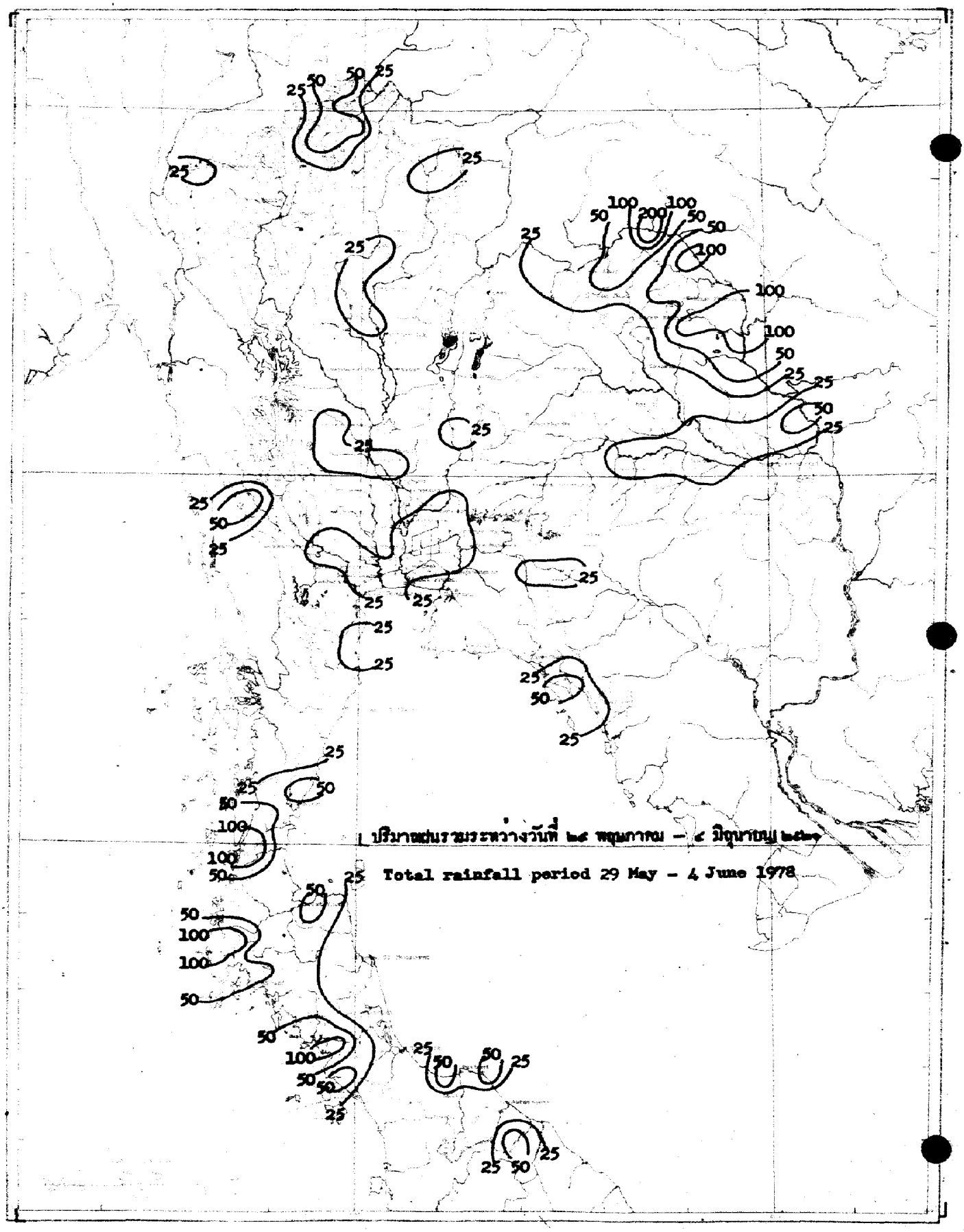
ปริมาณฝนรวมระหว่างวันที่ ๒๙ พฤษภาคม – ๔ มิถุนายน ๒๕๒๑
Total rainfall period 29 May – 4 June 1978

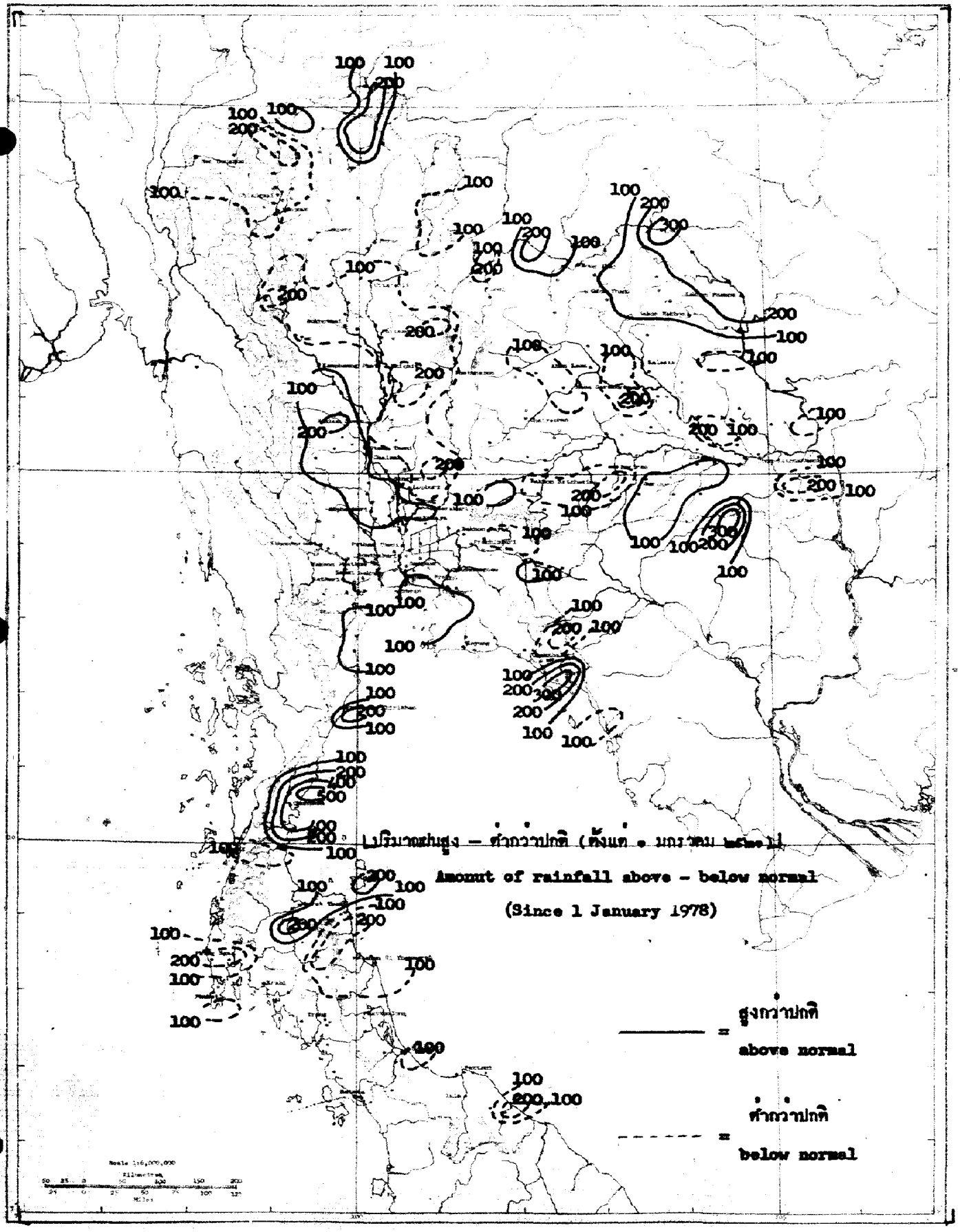
ปริมาณฝนสูง – ต่ำกว่าปกติ (ตั้งแต่ 1 มกราคม 1978)
Amount of rainfall above – below normal
(Since 1 January 1978)
สูงกว่าปกติ
above normal
ต่ำกว่าปกติ
below normal

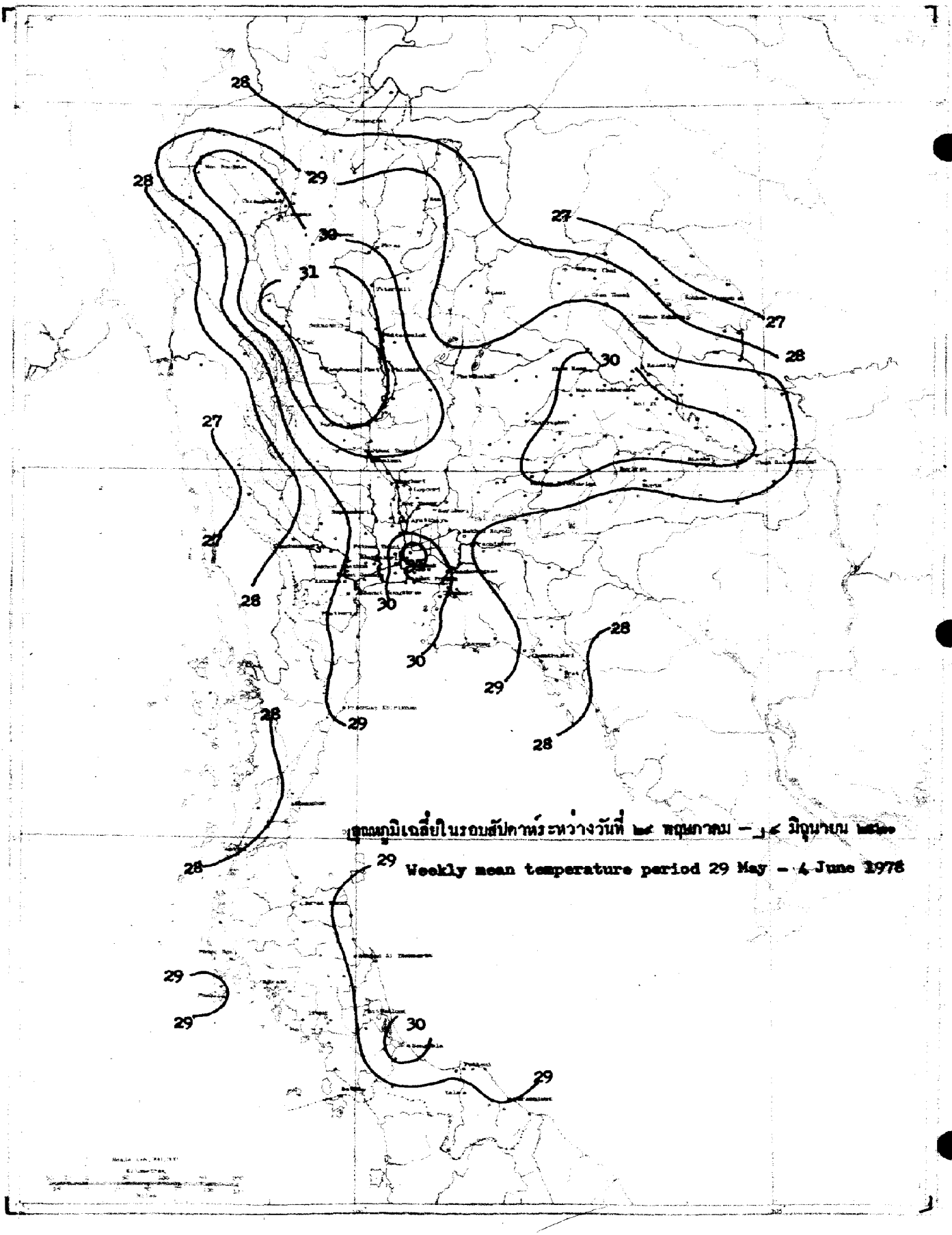

อุณหภูมิเฉลี่ยในรอบสัปดาห์ระหว่างวันที่ ๒๙ พฤษภาคม – ๔ มิถุนายน ๒๕๒๑

Weekly mean temperature period 29 May – 4 June 1978

สถานีฝน	Station	วันที่และจำนวนน้ำฝนเป็นมิลลิเมตร Date and amount of rainfall in millimeters							ฝนรวม มม. Total rainfall mm.	ฝนรวมตั้งแต่ 1 มกราค Accumulative rainfall since 1 January	
		พฤษภาคม – มิถุนายน				May – June				ปริมาณ มม. Amount mm.	สูงต่ำกว่าปร Above or below Normal
		29	30	31	1	2	3	4			
ภาคเหนือ	**NORTHERN PART**										
1 **เชียงราย**	**CHIANG RAI***		16.8		T	T	55.8	7.1	79.7	668.1	+287.1
2 แม่สาย	Mae Sai			T		40.3	10.5		50.8	439.3	+111.7
3 เชียงแสน	Chiang Saen						18.0		1800	557.3	+281.3
4 เชียงของ	Chiang Khong						22.4		22.4	343.7	+ 60.0
5 แม่จัน	Mae Chan	3.3					29.0		32.3	423.0	– 25.6
6 แม่สรวย	Mae Suai			8.4			52.0		60.4	355.1	+ 77.4
7 เทิง	Thoeng									428.4	+ 63.2
8 เชียงคำ	Chiang Kham									299.4	– 7.9
9 เวียงป่าเป้า	Wiang Pa Pao									266.8	+ 38.8
10 พาน	Phan					13.4	17.3		30.7	496.8	+281.3
11 แม่ใจ	Mae Chai						10.0		10.8	347.4	– 32.3
12 พะเยา	Phayao									327.7	+ 61.6
13 จุน	Chun									99.5	–279.4
14 **แม่ฮ่องสอน**	**MAE HONG SON***			1.5			30.2	T	31.7	243.3	– 22.9
15 ปาย	Pai									108.6	–154.0
16 ขุนยวม	Khun Yuam									141.5	–107.7
17 แม่ลาน้อย	Mae La Noi					1.6			1.6	183.3	
18 แม่สะเรียง	Mae Sariang*					1.5	11.6		13.1	2417	– 14.3
19 **เชียงใหม่**	**CHIANG MAI***	1.0	3.6				2.0	4.8	11.4	270.7	– 15.3
20 ฝาง	Fang				12.2	4.6			16.8	403.5	+157.3
21 แม่อาย	Mae Ai						67.2		67.2	67.2	
22 เชียงดาว	Chiang Dao									93.4	–230.0
23 แม่แตง	Mae Taeng									265.3	+ 8.8
24 แม่ริม	Mae Rim									128.6	–131.9
25 สันทราย	San Sai									133.7	–134.3
26 ดอยสะเก็ด	Doi Saket									269.3	+ 30.3
27 สันกำแพง	San Kamphaeng									253.7	+ 67.4
28 หางดง	Hang Dong									222.0	– 29.2
29 สารภี	Saraphi									222.5	
30 สันป่าตอง	San Pa Tong									224.0	– 16.9
31 จอมทอง	Chom Thong									245.9	+ 10.4
32 ฮอด	Hot				2.8				2.8	124.8	–144.4
33 **ลำพูน**	**LAMPHUN**									241.4	+ 7.3
34 ป่าซาง	Pa Sang									280.3	+ 45.7
35 ลี้	Li			17.2					17.2	186.6	–135.9
36 **ลำปาง**	**LAMPANG***						5.0		5.0	255.9	– 22.3
37 งาว	Ngao				4.1				4.1	288.4	– 42.1
38 แจ้ห่ม	Chae Hom	3.7							3.7	220.3	– 4.9
39 เกาะคา	Ko Kha									232.9	– 52.1
40 สบปราบ	Sop Prap	0.1					1.8		1.9	384.7	+ 60.9

สถานีฝน	Station	วันที่และจำนวนน้ำฝนเป็นมิลลิเมตร Date and amount of rainfall in millimetres							ฝนรวม มม. Total rainfall mm.	ฝนรวมตั้งแต่ 1 มกราคม Accumulative rainfall since 1 January	
		พฤษภาคม – มิถุนายน May – June								ปริมาณ มม. Amount mm.	สูงต่ำกว่าปกติ Above or below Normal
		29	30	31	1	2	3	4			
41 เถิน	Thoen						4.8		4.8	172.7	- 74.8
42 แม่พริก	Mae Phrik										
43 แพร่	PHRAE*	1.1				T	17.7	23.8	42.6	325.3	+ 50.0
44 สอง	Song										
45 สูงเม่น	Sung Men									168.9	- 32.3
46 เด่นชัย	Den Chai					4.6			4.6	265.8	- 85.1
47 น่าน	NAN*	T						6.8	6.8	221.5	-132.5
48 ทุ่งช้าง	Thung Chang									409.3	+ 42.2
49 เชียงกลาง	Chiang Klang						8.4		8.4	65.9	
50 ท่าวังผา	Tha Wang Pha*					0.8	36.6	0.8	38.2	323.4	+ 2.8
51 ปัว	Pua						36.3		36.3	291.9	+ 13.3
52 สา	Sa									166.4	-149.2
53 นาน้อย	Na Noi										
54 อุตรดิตถ์	UTTARADIT*	10.2			T		5.3	T	15.5	226.8	-116.0
55 ฟากท่า	Fak Tha				10.5				10.5	217.2	-115.0
56 น้ำปาด	Nam Pat					8.7	6.5		15.2	470.9	+160.0
57 สนามบินอุตรดิตถ์	Uttaradit Airport*										
58 ท่าปลา	Tha Pla						3.4		3.4	192.2	- 12.9
59 ลับแล	Laplae			25.3		T	1.6		26.9	120.5	-220.5
60 ตาก	TAK*									108.7	-127.9
61 เขื่อนภูมิพล	Bhumibol Dam*	1.5					0.2		1.7	38.3	-233.7
62 บ้านตาก	Ban Tak									196.1	- 60.0
63 แม่ระมาด	Mae Ramat									7.5	-218.1
64 แม่สอด	Mae Sot*	2.3		0.3	2.2	0.3	2.8	T	7.9	166.8	- 63.2
65 สุโขทัย	SUKHOTHAI									70.2	-180.1
66 ทุ่งเสลี่ยม	Thung Saliam									96.2	-195.4
67 สวรรคโลก	Sawankhalok									214.7	- 23.6
68 กงไกรลาศ	Kong Krailat									184.9	-116.0
69 บ้านด่านลานหอย	Ban Dan Lan Hoi										
70 พิษณุโลก	PHITSANULOK*	T		T		2.2	1.2		3.4	163.5	-176.8
71 นครไทย	Nakhon Thai									23.8	-258.3
72 พรหมพิราม	Phrom Phiram									165.9	- 65.3
73 วังทอง	Wang Thong									161.5	-129.1
74 บางกระทุ่ม	Bang Krathum	2.9							2.9	158.6	-171.0
75 กำแพงเพชร	KAMPHAENG PHET	2.1					10.2		12.3	412.7	+182.6
76 พรานกระต่าย	Phan Kratai									357.6	+ 23.6
77 คลองขลุง	Khlong Khlung	3.1							3.1	263.6	+ 8.3
78 ขาณุวรลักษบุรี	Khanu Woralaksaburi	1.1		T	T	5.7	0.3		7.1	320.8	+ 10.2
79 พิจิตร	PHICHIT									48.9	-250.6
80 สามง่าม	Sam Ngam	28.0							28.0	233.2	- 37.5
81 ตะพานหิน	Taphan Hin		10.4			0.4			10.8	170.3	-122.2

สถานีฝน	Station	วันที่และจำนวนน้ำฝนเป็นมิลลิเมตร Date and amount of rainfall in millimeters พฤษภาคม – มิถุนายน May – June 29	30	31	1	2	3	4	ฝนรวม มม. Total rainfall mm.	ฝนรวมตั้งแต่ 1 มกราคม Accumulative rainfall since 1 January ปริมาณ มม. Amount mm.	สูงต่ำกว่าปกติ Above or below Normal
82 บางมูลนาก	Bang Mun Nak									52.5	-251.3
83 โพทะเล	Pho Thale										
84 เพชรบูรณ์	PHETCHABUN *	0.9			0.9	T	16.7		18.5	243.1	-100.3
85 หล่มเก่า	Lom Kao	6.1							6.1	262.4	- 2.1
86 หล่มสัก	Lom Sak *	T	T	T					T	250.8	- 56.5
87 ชนแดน	Chon Daen						14.2		14.2	255.1	- 0.1
88 หนองไผ่	Nong Phai	7.0	7.0	0.9			2.6		17.5	240.9	- 39.4
89 วิเชียรบุรี	Wichian Buri *		26.6	3.2	1.0		1.2	14.1	46.1	581.8	+303.3
ภาคตะวันออกเฉียงเหนือ	**NORTHEASTERN PART**										
1 เลย	LOEI *			5.5		0.7		15.3	21.5	378.5	- 25.3
2 เชียงคาน	Chiang Khan					2.3			2.3	458.7	+ 57.7
3 ท่าลี่	Tha Li				12.9				12.9	263.7	+ 31.6
4 ด่านซ้าย	Dan Sai					1.1	9.3		10.4	327.7	- 15.0
5 วังสพุง	Wang Saphung			6.4			9.8		16.2	389.4	- 3.8
6 หนองคาย	NONG KHAI	2.4	14.1		0.8	2.2	11.5	1.9	32.9	454.6	+ 19.7
7 ศรีเชียงใหม่	Si Chiang Mai	7.8				32.6	2.5		42.9	585.5	+151.7
8 ท่าบ่อ	Tha Bo									105.1	-289.5
9 โพนพิสัย	Phon Phisai						76.0		76.0	685.7	+302.9
10 บึงกาฬ	Bung Kan	40.5	53.2	6.3		111.9	149.6		361.5	910.4	+413.7
11 เซกา	Seka		10.7			33.3			44.0	571.6	+279.8
12 อุดรธานี	UDON THANI	16.1	3.7			27.6		0.5	47.9	447.1	+ 39.4
13 เพ็ญ	Phen		24.2			28.8			53.0	484.4	+165.1
14 กุมภวาปี	Kumphawapi		12.8						12.8	335.9	+ 66.0
15 หนองหาร	Nong Han	2.1	10.6				2.5		15.2	408.1	+140.0
16 หนองบัวลำภู	Nong Bua Lam Phu										
17 สกลนคร	SAKON NAKHON *	29.6	41.5	37.1	0.1	3.1	T	24.1	135.5	524.7	+109.7
18 วานรนิวาส	Wanon Niwat	3.5					3.5		7.0	304.0	- 99.3
19 สว่างแดนดิน	Sawang Daen Din		59.6				11.6		71.2	477.0	+ 41.7
20 พรรณานิคม	Phanna Nikhom	24.5	9.8						34.3	385.4	- 17.7
21 นครพนม	NAKHON PHANOM	20.0	2.8	3.9	17.5	6.9	27.6	46.5	125.2	802.4	+331.1
22 บ้านแพง	Ban Phaeng	21.6	12.8	7.2		34.5	80.2		156.3	862.4	+260.9
23 ท่าอุเทน	Tha Uthen	2.5	2.3				66.5		71.3	632.3	+234.9
24 นาแก	Na Kae	15.5	48.6	4.2			4.3		72.6	446.7	+ 36.3
25 ธาตุพนม	That Phanom	53.0	15.0	33.0					101.0	443.4	+ 31.5
26 มุกดาหาร	Mukdahan *		0.3	1.6			T	65.1	67.0	402.9	+ 30.6
27 กาฬสินธุ์	KALASIN			1.2					1.2	318.3	- 43.7
28 ยางตลาด	Yang Talat									236.8	- 60.5
29 สหัสขันธ์	Sahatsakhan		23.4						23.4	269.8	- 48.7
30 กุฉินารายณ์	Kuchinarai									203.3	-112.0
31 กมลาไสย	Kamalasai			0.1	3.3				3.4	314.2	- 21.8
32 ร้อยเอ็ด	ROI ET *		0.6	T		T		2.4	3.0	401.6	+ 34.3

สถานีฝน	Station	วันที่และจำนวนน้ำฝนเป็นมิลลิเมตร Date and amount of rainfall in millimeters							ฝนรวม มม. Total rainfall mm.	ฝนรวมตั้งแต่ 1 มกราคม Accumulative rainfall since 1 January	
		พฤษภาคม – มิถุนายน May – June								ปริมาณ มม. Amount mm.	สูงต่ำกว่าปกติ Above or below Normal
		29	30	31	1	2	3	4			
33 โพนทอง	Phon Thong									280.7	- 65.4
34 ธวัชบุรี	Thawatchaburi										
35 อาจสามารถ	At Samat										
36 เสลภูมิ	Selaphum										
37 จตุรพักตร์พิมาน	Chaturaphak Phiman									227.9	- 41.1
38 เกษตรวิสัย	Kaset Wisai			4.6					4.6	316.0	- 26.2
39 สุวรรณภูมิ	Suwannaphum										
40 มหาสารคาม	MAHA SARAKHAM					1.2			1.2	227.7	-159.6
41 เชียงยืน	Chiang Yun									178.7	-160.1
42 กันทรวิชัย	Kantharawichai									256.4	- 82.5
43 โกสุมพิสัย	Kosum Phisai*		5.4						5.4	208.5	-153.9
44 บรบือ	Borabu									183.3	-224.7
45 วาปีปทุม	Wapi Pathum									187.9	- 51.2
46 พยัคฆภูมิพิสัย	Phayakkhaphum Phisai									283.6	- 82.6
47 ขอนแก่น	KHON KAEN*		T	1.9	T				1.9	256.8	- 82.3
48 น้ำพอง	Nam Phong			10.5					10.5	309.2	+ 82.1
49 ภูเวียง	Phu Wiang	20.4							20.4	286.6	- 72.6
50 ชุมแพ	Chum Phae									177.0	-130.5
51 มัญจาคีรี	Mancha Khiri									144.8	-161.8
52 ชนบท	Chonnabot									176.4	-158.6
53 บ้านไผ่	Ban Phai									299.5	- 49.7
54 พล	Phon									302.4	- 34.1
55 หนองสองห้อง	Nong Song Hong				6.2	1.5			7.7	378.9	+ 27.2
56 ชัยภูมิ	CHAIYAPHUM				T				T	333.2	- 16.8
57 เกษตรสมบูรณ์	Kaset Sombun									177.6	- 55.0
58 ภูเขียว	Phu Khieo			0.5					0.5	282.4	+ 0.8
59 คอนสวรรค์	Khon Sawan									287.2	- 44.5
60 จัตุรัส	Chatturat									305.1	- 48.1
61 บำเหน็จณรงค์	Bamnet Narong									379.9	- 4.1
62 นครราชสีมา	NAKHON RATCHASIMA*			T	T	T		0.5	0.5	216.2	-130.1
63 บัวใหญ่	Bua Yai										
64 คง	Khong									344.6	+ 77.2
65 ด่านขุนทด	Dan Khun Thot									361.3	+ 53.8
66 โนนไทย	Non Thai									360.1	+ 42.1
67 โนนสูง	Non Sung			4.0					4.0	391.3	+ 51.6
68 พิมาย	Phimai									51.4	
69 สีคิ้ว	Sikhiu									433.5	+132.0
70 สูงเนิน	Sung Noen									363.7	+ 28.2
71 ปักธงชัย	Pak Thong Chai									250.9	- 48.9
72 โชคชัย	Chok Chai*									328.9	+ 36.1
73 ครบุรี	Khon Buri									258.9	- 6.9

สถานีฝน	Station	วันที่และจำนวนน้ำฝนเป็นมิลลิเมตร Date and amount of rainfall in millimeters							ฝนรวม มม. Total rainfall mm	ฝนรวมตั้งแต่ 1 มกราคม Accumulative rainfall since 1 January	
		พฤษภาคม–มิถุนายน May–June								ปริมาณ มม. Amount mm.	สูงต่ำกว่าปกติ Above or below Normal
		29	30	31	1	2	3	4			
74 บุรีรัมย์	BURI RAM									96.4	-220.6
75 พุทไธสง	Phutthaisong			0.2					0.2	306.9	+ 43.8
76 สตึก	Satuk			7.5	16.1	3.1			26.7	434.5	+ 98.4
77 ลำปลายมาศ	Lam Phai Mat									253.4	-113.2
78 นางรอง	Nang Rong			1.0					1.0	309.1	- 11.5
79 สุรินทร์	SURIN					22.7	0.3		23.0	531.8	+193.1
80 รัตนบุรี	Rattanaburi		13.6			2.6	2.2		18.4	452.2	+120.1
81 ท่าตูม	Tha Tum	T	8.9	1.4		11.6		12.0	33.9	340.8	+ 74.2
82 ศีขรภูมิ	Sikhoraphum										
83 ปราสาท	Prasat									412.5	+135.8
84 สังขะ	Sangkha									348.0	+ 87.5
85 ศรีสะเกษ	SI SA KET									440.1	+136.2
86 ราษีไศล	Rasi Salai		36.1						36.1	223.0	- 79.4
87 กันทรารมย์	Kanthararom									332.6	+ 48.3
88 ขุขันธ์	Khukhan									329.1	+ 60.7
89 ขุนหาญ	Khun Han									705.2	+433.9
90 กันทรลักษ์	Kantharalak									368.7	+ 59.3
91 อุบลราชธานี	UBON RATCHATHANI	T	8.7	0.5			0.2	T	9.4	363.2	- 17.1
92 เขมราฐ	Khemarat		10.2				2.5		12.7	280.0	- 37.5
93 อำนาจเจริญ	Amnat Charoen		13.1			8.5			21.6	308.9	- 73.6
94 ยโสธร	Yasothon				40.0				40.0	99.4	-259.5
95 ตระการพืชผล	Trakan Phutphon		26.4						26.4	382.6	+ 62.6
96 มหาชนะชัย	Maha Chana Chai		1.4			0.5			1.9	360.2	- 25.6
97 เขื่องใน	Khuang Nai		9.3						9.3	374.5	+ 58.7
98 โขงเจียม	Khong Chiam		58.8						58.8	202.2	-175.2
99 เดชอุดม	Det Udom	0.7	3.7	0.3					4.7	110.0	-258.5
100 บุณฑริก	Buntharik	5.0							5.0	353.3	+ 22.8
ภาคกลาง	**CENTRAL PART**										
1 นครสวรรค์	NAKHON SAWAN	3.2		1.8	16.0				21.0	190.3	-121.9
2 บรรพตพิสัย	Banphot Phisai						22.5		22.5	312.7	+ 95.5
3 ชุมแสง	Chumsaeng		1.3						1.3	143.8	-147.7
4 หนองบัว	Nong Bua										
5 ลาดยาว	Lat Yao				27.9				27.9	451.1	+220.7
6 ท่าตะโก	Tha Tako			12.0					12.0	158.2	-119.6
7 พยุหคีรี	Phayuha Khiri								0.0	272.0	+ 28.2
8 ตาคลี	Takhli								0.0	225.0	- 87.2
9 อุทัยธานี	UTHAI THANI								0.0	234.8	+ 2.2
10 สว่างอารมณ์	Sawang Arom				24.0				24.0	361.9	+137.5
11 บ้านไร่	Ban Rai								0.0	388.6	+136.0
12 ทัพทัน	Thap than			12.5	9.0		5.0		26.5	456.6	+154.0
13 หนองฉาง	Nong Chang			10.7	22.9		14.6		48.2	434.7	+105.3

สถานีฝน	Station	วันที่และจำนวนน้ำฝนเป็นมิลลิเมตร Date and amount of rainfall in millimeters							ฝนรวม มม. Total rainfall mm.	ฝนรวมตั้งแต่ 1 มกราคม Accumulative rainfall since 1 January	
		พฤษภาคม – มิถุนายน May – June								ปริมาณ มม. Amount mm.	สูงต่ำกว่าปกติ Above or below Normal
		29	30	31	1	2	3	4			
14 หนองขาหย่าง	Nong Khayang								0.0	486.2	+232.2
15 ชัยนาท	CHAI NAT								0.0	315.4	+ 74.7
16 มโนรมย์	Manorom								0.0	315.7	+ 28.6
17 วัดสิงห์	Wat Sing								0.0	280.3	- 39.7
18 หันคา	Hankha				24.2				24.2	275.2	+ 28.5
19 สิงห์บุรี	SING BURI								0.0	424.5	+176.3
20 อินทร์บุรี	In Buri			24.6					24.6	259.2	- 27.2
21 บางระจัน	Bang Rachan								0.0	542.4	+243.1
22 พรหมบุรี	Phrom Buri								0.0	70.0	
23 ลพบุรี	LOP BURI*	3.6			9.6				13.2	300.5	- 54.1
24 บ้านหมี่	Ban Mi	16.6							16.6	238.7	- 45.7
25 บัวชุม	Bua Chum*	T	6.0	0.7		3.3		1.8	11.8	311.2	- 47.6
26 ชัยบาดาล	Chai Badan		2.5						2.5	321.9	+ 16.5
27 พัฒนานิคม	Phatthana Nikhom								0.0	91.9	-262.3
28 โคกสำโรง	Khok Samrong								0.0	132.9	-122.1
29 ท่าวุ้ง	Tha Wung								0.0	185.5	-148.6
30 สุพรรณบุรี	SUPHAN BURI*	6.6	3.6		T	T		T	10.2	483.7	+168.9
31 เดิมบางนางบวช	Doembang Nangbuat								0.0	282.9	+ 19.2
32 สามชุก	Sam Chuk								0.0	357.1	+106.4
33 ดอนเจดีย์	Don Chedi										
34 ศรีประจันต์	Si Phrachan										
35 อู่ทอง	U Thong								0.0	263.4	+ 2.3
36 บางปลาม้า	Bang Pa Ma								0.0	242.4	+ 35.2
37 สองพี่น้อง	Song Phi Nong	10.6							10.6	194.1	+ 13.5
38 อ่างทอง	ANG THONG	2.0							2.0	294.4	- 12.0
39 โพธิ์ทอง	Pho Thong								0.0	273.9	- 22.9
40 ไชโย	Chaiyo								0.0	193.8	- 23.1
41 วิเศษชัยชาญ	Wiset Chai Chan	2.0							2.0	257.8	-114.6
42 ป่าโมก	Pa Mok								0.0	194.1	- 90.1
43 สระบุรี	SARABURI				9.4	0.1			9.5	363.2	+ 45.0
44 พระพุทธบาท	Phra Phutthabat								0.0	299.7	
45 บ้านหมอ	Ban Mo	9.1							9.1	389.1	+147.2
46 เสาไห้	Sao Hai	19.1							19.1	470.3	+122.2
47 แก่งคอย	Kaeng Khio	19.3			15.0				34.3	365.0	+112.5
48 หนองแค	Nong Khae	1.5			1.2		5.1		7.8	334.8	- 26.9
49 พระนครศรีอยุธยา	PHRA NAKHON SI AYUTTHAYA	23.6				6.4			30.0	181.2	- 96.6
50 ท่าเรือ	Tha Rua	4.1			T	0.7			4.8	260.4	- 94.1
51 ผักไห่	Phak Hai	4.0							4.0	288.7	- 59.7
52 บางบาล	Bang Ban								0.0	304.9	- 36.7
53 เสนา	Sena	25.7							25.7	246.9	- 35.4
54 บางไทร	Bang Sai	5.0							5.0	263.0	- 17.6

สถานีฝน	Station	วันที่และจำนวนน้ำฝนเป็นมิลลิเมตร Date and amount of rainfall in millimeters							ฝนรวม มม. Total rainfall mm.	ฝนรวมตั้งแต่ 1 มกราคม Accumulative rainfall since 1 January	
		พฤษภาคม – มิถุนายน May – June								ปริมาณ มม. Amount mm.	สูงต่ำกว่าปกติ Above or below Normal
		29	30	31	1	2	3	4			
55 บางปะอิน	Bang Pa-in	14.2							14.2	240.3	- 53.6
56 ปทุมธานี	PATHUM THANI								0.0	188.3	- 94.7
57 หนองเสือ	Nong Sua	3.3		4.5			3.8		11.6	193.1	-159.9
58 ธัญบุรี	Thanyaburi			4.0	0.2				4.2	77.7	
59 รังสิต	Rangsit	11.5							11.5	170.2	-174.4
60 ลำลูกกา	Lam Luk Ka	8.0		17.1		6.0			31.1	326.0	-113.7
61 นนทบุรี	NONTHABURI										
62 บางบัวทอง	Bang Bua Thong			15.7	6.8				22.5	361.1	+ 77.6
63 ธนบุรี	THON BURI										
64 ตลิ่งชัน	Taling Chan										
65 บางขุนเทียน	Bang Khun Thian										
66 ราษฎร์บูรณะ	Rat Burana										
67 กรุงเทพมหานคร	BANGKOK METROPOLIS	8.8	T	17.2	T	16.6		2.1	44.7	403.1	+ 49.0
68 สนามบินดอนเมือง	Don Muang Airport*	9.6		21.3		0.1		T	31.0	360.0	+ 30.3
69 บางเขน	Bang Khen	T		28.5	T	13.0		1.8	43.3	318.2	+ 2.4
70 มีนบุรี	Min Buri	10.3		19.7					30.0	116.6	-222.7
71 ลาดกระบัง	Lat Krabang	9.2		5.7					14.9	143.0	-200.9
72 ศูนย์วิจัยบางนา	Bangk Na*	4.8		36.4		T		11.1	52.3	468.1	
73 กาญจนบุรี	KANCHANABURI*	9.4	0.2	7.7	2.2	6.2		2.5	28.2	342.2	+ 49.5
74 สังขละบุรี	Sangkhla Buri										
75 เหมืองปิล็อก	Pilok										
76 ทองผาภูมิ	Thong Pha Phum*	18.2	4.7	3.2	15.4	2.3	8.3	32.7	84.8	302.3	- 59.4
77 ศรีสวัสดิ์	Si Sawat										
78 ไทรโยค	Sai Yok										
79 พนมทวน	Phanom Thuan	11.5		T		18.0			29.5	250.8	+ 35.8
80 ท่าม่วง	Tha Muang								0.0	241.1	+ 26.5
81 นครปฐม	NAKHON PATHOM			9.2		1.2			10.4	263.9	+ 2.3
82 บางเลน	Bang Len						13.7		13.7	137.8	-112.1
83 นครชัยศรี	Nakhon Chaisi	4.8		7.8	19.0		[illegible]		35.9	234.0	+ 21.2
84 ราชบุรี	RATCHABURI								0.0	74.0	-175.5
85 บ้านโป่ง	Ban Pong	7.0		10.5	T				17.5	206.4	- 3.7
86 โพธาราม	Photharam	12.0							12.0	318.3	+ 50.3
87 ดำเนินสะดวก	Damnoen Saduak										
88 ปากท่อ	Pak Tho	4.8							4.8	233.5	+ 8.9
89 สมุทรสงคราม	SAMUT SONGKHRAM	2.1							2.1	179.2	- 7.1
90 บางคณฑี	Bang Khonthi								0.0	141.6	- 87.2
91 อัมพวา	Amphawa								0.0	154.6	- 57.7
92 สมุทรสาคร	SAMUT SAKHON								0.0	307.7	- 19.4
93 กระทุ่มแบน	Kratum Baen	6.4							6.4	412.7	+118.6
94 สมุทรปราการ	SAMUT PRAKAN			20.0					20.0	557.6	+188.6
95 บางพลี	Bang Phli	4.2		15.5					19.7	448.0	+ 42.4

สถานีฝน	Station	วันที่และจำนวนน้ำฝนเป็นมิลลิเมตร Date and amount of rainfall in millimeters							ฝนรวม มม. Total rainfall mm.	ฝนรวมตั้งแต่ 1 มกราคม Accumulative rainfall since 1 January	
		พฤษภาคม – มิถุนายน May – June								ปริมาณ มม. Amount mm.	สูงต่ำกว่าปกติ Above or below Normal
		29	30	31	1	2	3	4			
ภาคตะวันออก	**EASTERN PART**										
1 นครนายก	NAKHON NAYOK	13.3		10.9			1.3		25.5	435.7	+ 84.8
2 บ้านนา	Ban Na	9.8							9.8	290.6	-137.9
3 ปากพลี	Pak Phli								0.0	216.9	-128.5
4 องครักษ์	Ongkharak	23.9		2.4					26.3	383.9	+ 1.6
5 ปราจีนบุรี	PRACHIN BURI*	7.7		0.3			0.3		8.3	488.9	+ 19.5
6 ประจันตคาม	Prachantakham								0.0	269.7	-126.3
7 บ้านสร้าง	Ban Sang								0.0	279.5	- 73.2
8 ศรีมหาโพธิ	Si Maha Phot	11.8							11.8	323.1	- 85.5
9 กบินทร์บุรี	Kabin Buri*	11.6	3.3	0.6	T	0.4	9.1		25.0	425.0	+115.9
10 สระแก้ว	Sa Kaeo										
11 วัฒนานคร	Watthana Nakhon	2.0							2.0	446.4	+ 64.3
12 อรัญประเทศ	Aranyaprathet*	1.0	1.5	T	11.3	T	15.3		29.1	422.5	+ 20.3
13 ฉะเชิงเทรา	CHACHOENGSAO			5.5					5.5	296.5	- 5.3
14 บ้านโพธิ์	Ban Pho			18.4					18.4	345.1	+ 30.8
15 ชลบุรี	CHON BURI*	T	T	T					T	463.6	+122.0
16 พานทอง	Phan Thong			6.0					6.0	376.4	+ 72.8
17 บ้านบึง	Ban Bung								0.0	209.2	-154.8
18 เกาะสีชัง	Ko Sichang*								0.0	452.0	+123.8
19 ศรีราชา	Si Racha								0.0	310.7	- 11.3
20 สัตหีบ	Sattahip*								0.0	547.7	+ 99.0
21 ระยอง	RAYONG									87.3	
22 บ้านค่าย	Ban Khai								0.0	414.3	- 2.8
23 แกลง	Klaeng	T							T	613.9	- 50.2
24 จันทบุรี	CHANTHABURI*	0.5	15.0	2.3	T	T	1.4		19.2	579.6	- 99.8
25 ท่าใหม่	Tha Mai		13.2						13.2	504.1	- 90.5
26 มะขาม	Makham	6.8							6.8	327.7	-234.8
27 ตราด	TRAT		53.5		3.5				57.0	838.6	+ 11.5
28 เขาสมิง	Khao Saming	8.5	28.8	10.0					47.3	936.9	+409.4
29 แหลมงอบ	Laem Ngop	2.3	9.6						11.9	389.7	
30 กลองใหญ่	Khlong Yai*	4.2	12.4	4.7	5.9	3.6	7.9		38.7	763.9	-106.4
ภาคใต้	**SOUTHERN PART**										
1 เพชรบุรี	PHETCHABURI	2.1							2.1	317.9	+125.3
2 บ้านแหลม	Ban Laem										
3 บ้านลาด	Ban Lat	3.8							3.8	315.0	+126.2
4 ท่ายาง	Tha Yang								0.0	227.9	+ 79.4
5 ชะอำ	Cha-am	41.6							41.6	288.4	+130.3
6 ประจวบคีรีขันธ์	PRACHUAP KHIRI KHAN*	2.3	4.5	0.8	0.3	0.2			8.1	544.7	+199.8
7 หัวหิน	Hua Hin*	5.3	0.8	6.1	T		24.6		36.8	399.7	+183.3
8 ปราณบุรี	Pran Buri								0.0	137.8	
9 ชุมพร	CHUMPHON*	5.0	12.1	13.8	10.2	0.7	2.8	T	44.6	1016.8	+476.8

สถานีฝน	Station	วันที่และจำนวนน้ำฝนเป็นมิลลิเมตร Date and amount of rainfall in millimeters							ฝนรวม มม. Total rainfall mm.	ฝนรวมตั้งแต่ 1 มกราคม Accumulative rainfall since 1 January	
		พฤษภาคม – มิถุนายน May – June								ปริมาณ มม. Amount mm.	สูงต่ำกว่าปกติ Above or below Normal
		29	30	31	1	2	3	4			
10 ท่าแซะ	Tha Sae		29.9	20.7	2.9				53.5	1020.5	+525.0
11 สวี	Sawi	5.5	21.0	13.0	2.0				41.5	920.4	+471.1
12 หลังสวน	Lang Suan									333.2	-109.8
13 สุราษฎร์ธานี	SURAT THANI*	0.3	9.8	1.9	1.7	T	40.3	6.7	60.7	441.9	+ 96.1
14 ไชยา	Chaiya									278.6	- 26.2
15 เกาะสมุย	Ko Samui*	3.6	0.6		3.0				7.2	703.4	+381.6
16 พุนพิน	Phunphin		14.6	1.2			21.4		37.2	556.3	+242.3
17 ท่าฉาง	Tha Chang			18.4					18.4	385.1	- 97.9
18 กาญจนดิษฐ์	Kanchanadit										
19 บ้านนาสาร	Ban Na San										
20 นครศรีธรรมราช	NAKHON SI THAMMARAT*	1.0		T	T		T	T	1.0	481.0	-103.3
21 สิชล	Sichon									211.3	-267.1
22 ท่าศาลา	Tha Sala			6.1					6.1	431.0	+ 66.6
23 ฉวาง	Chawang									114.6	-321.8
24 ทุ่งสง	Thung Song	5.5							5.5	228.0	-195.6
25 ร่อนพิบูลย์	Ron Phibun									276.5	-199.3
26 ปากพนัง	Pak Phanang									193.1	-189.4
27 พัทลุง	PHATTHALUNG										
28 ควนขนุน	Khuan Khanun									220.5	
29 ปากพยูน	Pak Phayun									94.8	
30 เขาชัยสน	Khao Chaison			4.3					4.3	344.7	
31 สงขลา	SONGKHLA*			0.8		T		0.4	1.2	258.4	-164.9
32 รัตภูมิ	Rattaphum				8.9				8.9	442.1	+ 18.8
33 หาดใหญ่	Hat Yai		T	7.4		0.2		T	7.6	188.5	
34 สะเดา	Sadao									129.7	
35 ปัตตานี	PATTANI*	1.0		0.2			20.1	1.4	22.7	194.6	- 44.2
36 หนองจิก	Nong Chik						55.0		55.0	71.3	
37 ยะหริ่ง	Yaring	23.0		27.9	14.3				65.2	151.3	
38 มายอ	Mayo									226.4	
39 โคกโพธิ์	Khok Pho									113.0	
40 ปะนาเระ	Panare	13.3		14.2					27.5	357.9	
41 ยะลา	YALA									260.6	
42 ยะหา	Yaha									258.0	
43 รามัน	Raman									414.8	
44 บันนังสตา	Bannang Satar									324.8	
45 เบตง	Betong									593.3	
46 นราธิวาส	NARATHIWAT*	9.7			0.2		0.8		10.7	288.9	-322.2
47 ยี่งอ	Yi-ngo	2.4							2.4	367.8	
48 ระแงะ	Rangae									26.8	
49 ตากใบ	Tak Bai										
50 สุไหงโกลก	Sungai Kolok	58.3							58.3	316.8	

สถานีฝน	Station	วันที่และจำนวนน้ำฝนเป็นมิลลิเมตร Date and amount of rainfall in millimeters							ฝนรวม มม. Total rainfall mm.	ฝนรวมตั้งแต่ 1 มกราคม Accumulative rainfall since 1 January	
		พฤษภาคม–มิถุนายน May – June								ปริมาณ มม. Amount mm.	สูงต่ำกว่าปกติ Above or below Normal
		29	30	31	1	2	3	4			
51 ระนอง	RANONG	4.3	23.0	54.4	5.9	7.8	47.9	2.0	145.3	707.5	-113.8
52 กระบุรี	Kra Buri	18.3	23.5	38.2	8.6	5.8			94.4	277.0	
53 พังงา	PHANGNGA		12.8	8.6	14.8				36.2	375.9	-323.8
54 คะกั่วป่า	Takua Pa	12.7	8.0	4.1	32.8	3.9	10.6	26.8	98.9	493.5	
55 กะปง	Kapong	13.9	23.0	12.7	24.7	11.3	22.1		107.7	1168.9	
56 ท้ายเหมือง	Thai Muang	11.0	64.6		12.1	6.4			94.1	730.1	
57 คะกั่วทุ่ง	Takua Thung	11.5	8.8	2.3	16.5	9.0	18.0		66.1	688.9	
58 ทับปุด	Thap Put	7.2		7.7	4.9		3.6		23.4	720.8	
59 ภูเก็ต	PHUKET*	3.4		6.0	15.9	6.0	8.1	5.8	45.2	423.0	-154.2
60 สนามบินภูเก็ต	Phuket Airport*	4.1		21.9	5.9	3.2	1.6	13.9	50.6	650.4	- 77.3
61 กระบี่	KRABI	7.2	6.7	11.5	15.9				41.3	638.2	
62 อ่าวลึก	Ao Luk	T	7.4	11.9	15.8		42.2		77.3	595.1	
63 คลองท่อม	Khlong Tom	4.7	8.5	6.3	12.9		7.1		39.5	609.8	
64 ตรัง	TRANG	1.7	T	3.8	5.4	18.3	7.9	12.5	49.0	531.9	- 75.4
65 สนามบินตรัง	Trang Airport*										
66 สิเกา	Sikao				9.4	66.1			75.5	525.6	
67 ย่านตาขาว	Yan Ta Khao			18.1	32.6	32.5	28.8		112.0	608.3	
68 ปะเหลียน	Palian			34.3			6.7		41.0	437.1	
69 สตูล	SATUN	0.1	0.2	0.3	6.1	2.4	7.7	1.4	18.2	451.9	
70 ทุ่งหว้า	Thung Wa			20.6	40.5				61.1	307.1	

สถานีฝน	Station	วันที่และจำนวนน้ำฝนเป็นมิลลิเมตร Date and amount of rainfall in millimeters							ฝนรวม มม. Total rainfall mm.	ฝนรวมตั้งแต่ 1 มกราคม Accumulative rainfall since 1 January	
		พฤษภาคม – มิถุนายน May – June								ปริมาณ มม. Amount mm.	สูงต่ำกว่าปกติ Above or below Normal
		29	30	31	1	2	3	4			
กรุงเทพมหานคร	**BANGKOK METROPOLIS**										
1 สถานีเครื่องรับส่งวิทยุนนทบุรี	Overseas Radio Receiving Station	T		28.6		8.7		T	37.3	367.6	
2 ร.ร. การช่างนนทบุรี	Nonthaburi Trade School									85.0	
3 พลังงานปรมาณูแห่งชาติ	Atomic Energy For Peace	1.2		28.8					30.0	109.3	
4 กองกำกับการรถวิทยุ ฯ	MMP. Sub Division Car Center									243.1	
5 วิทยาลัยครูจันทรเกษม	Chankasem College Education	4.2		55.8					60.0	256.3	
6 การไฟฟ้าฝ่ายผลิต	Electrical Supply Authority									134.2	
7 ศูนย์ฝึกการบินพลเรือน	Civil Aviation Training Center									105.1	
8 ร.ร. โยธินบูรณะ	Yothin Burana School										
9 สถานีรถไฟบางกำหรุ	Bang Bamru Railway Station										
10 ร.ร. พาณิชการสยาม	Siam Commercial School									18.8	
11 ร.ร. การประชาสัมพันธ์	Public Relation School			15.5					15.5	299.6	
12 ร.ร. สามเสนนอก	Sam Sen Nok School	3.7		28.1					31.8	193.0	
13 มหาวิทยาลัยรามคำแหง	Ramkhamhaeng University	5.8							5.8	264.8	
14 ร.ร. ศรีอุดร	Sri Udai School							T	T	353.4	
15 ร.ร. จิตรลดา	Chitlada School										
16 เขตบางกะปิ	Bangkapi Boundary										
17 เขตหนองจอก	Nong Chok Boundary										
18 กระทรวงศึกษาธิการ	Ministry of Education									162.5	
19 ร.ร. ช่างกลวิทยา	Changkol Vitthaya School									202.8	
20 ร. 1 พัน 2 รอ.	Second Infantry Battalion										
21 บ้านมนังคศิลา	Ban Manangkha Sila	1.7							1.7	170.4	
22 ร.ร. โรสิตสโมสร	Rosit Samosorn School							T	T	294.8	
23 ประตูน้ำปทุมวัน	Pathumvan Irr.									271.0	
24 ร.ร. เฉลิมศาสน์ศึกษา	Chalermsart Suksa School			50.7						171.9	
25 วิทยาลัยเพาะช่าง	Poh Chang College										
26 ร.ร. มาแตร์เดอี	Mater Dei School									160.9	
27 สถานีจ่ายไฟฟ้าบางกะปิ	Sup Center of Electric Supply Bangkapi									143.5	
28 วิทยาลัยพาณิชการธนบุรี	Thonburi Commercial College	2.2	9.5	3.4					15.1	165.5	
29 วิทยาลัยครูบ้านสมเด็จ	Bansomdet Teacher College									25.7	
30 เขตคลองสาน	Khlong San Boundary										
31 ร.ร. เตรียมทหาร	Armed Force Academy Preparatory School									220.3	
32 ร.ร. กรุงเทพคริสเตียน	Bangkok Christian College	11.7		6.8					18.5	304.6	
33 ร.ร. ศรีวิกรม์	Srivikorn School										
34 ประตูน้ำพระโขนง	Prakhanong Irr.							0.7	0.7	289.2	
35 ร.ร. สมชิตศึกษา	Somchit Suksa School										
36 ร.ร. ยานนาวาวิทยาคม	Yannawa Vitthayakhom School									212.8	
37 ร.ร. พระโขนง	Prakhanong School										
38 ร.ร. ช่องนนทรี	Chong Nonthri School	14.5		15.7		0.2		4.4	34.8	309.4	

อุณหภูมิสูงสุดและต่ำสุดประจำวันที่ ๒๙ พฤษภาคม – ๔ มิถุนายน ๒๕๒๑

Daily Max. and Min. Temperature 29 May – 4 June 1978

สถานี	Station	อุณหภูมิสูงสุดและต่ำสุดเป็นองศา ซ. Max. and Min. Temperature in degree C.							เฉลี่ยสูงสุด ต่ำสุด Average Max. Min.	เฉลี่ยในสัปดาห์ Weekly Mean	ค่าปกติประจำเดือน Monthly Normal
		29	30	31	1	2	3	4			
ภาคเหนือ	**NORTHERN PART**										
1 เชียงราย	CHIANG RAI	33.2 22.4	34.7 22.8	33.2 23.2	32.3 23.8	31.0 23.5	29.6 23.6	31.3 22.2	32.2 23.1	27.7	27.4
2 แม่ฮ่องสอน	MAE HONG SON	32.8 23.0	35.3 26.0	35.1 25.8	35.0 24.4	35.2 26.2	34.0 25.6	34.0 23.0	34.5 24.9	29.7	27.6
3 เชียงใหม่	CHIANG MAI	33.0 25.1	36.0 26.8	36.5 25.2	35.4 25.8	35.3 26.5	34.6 25.9	35.2 26.8	35.1 26.0	30.6	27.9
4 น่าน	NAN	34.9 23.1	36.4 24.3	37.7 25.7	36.6 25.6	34.8 25.6	35.6 25.5	31.6 25.7	35.4 25.1	30.3	28.6
5 ท่าวังผา	Tha Wang Pha	32.8 23.7	34.4 24.0	35.7 24.7	35.0 25.0	34.7 24.8	34.0 24.8	32.0 23.6	34.1 24.4	29.3	
6 ลำปาง	LAMPANG	34.1 23.4	36.0 25.1	36.1 24.7	35.4 25.0	36.0 25.4	35.1 25.2	25.1	35.5 24.8	30.2	28.4
7 แม่สะเรียง	Mae Sariang	31.5 23.6	34.0 24.1	34.2 24.4	33.5 22.5	33.2 23.0	31.0 23.0	33.1 23.3	32.9 23.4	28.2	27.5
8 แพร่	PHRAE	34.0 23.2	34.7 24.7	35.5 24.5	34.6 25.7	34.5 25.3	34.4 24.7	34.0 25.2	34.5 24.8	29.7	28.2
9 อุตรดิตถ์	UTTARADIT	35.0 25.2	36.4 25.8	38.0 24.7	36.6 26.0	36.6 26.1	36.2 25.0	36.1 25.2	36.4 25.4	30.9	28.9
10 ตาก	TAK	34.2 26.8	35.7 27.4	37.6 26.4	37.5 27.2	37.2 26.4	36.2 27.1	33.0 27.3	35.9 26.9	31.4	28.5
11 เขื่อนภูมิพล	Bhumibol Dam	34.2 26.5	34.8 26.8	36.1 25.6	35.9 26.7	35.1 24.8	34.7 26.9	33.0 26.3	34.8 26.2	30.5	28.5
12 พิษณุโลก	PHITSANULOK	35.0 25.4	35.5 26.1	36.1 26.3	35.5 26.7	35.5 26.2	35.7 25.8	36.2 25.7	35.6 26.0	30.8	29.1
13 แม่สอด	Mae Sot	30.1 23.5	31.8 24.7	32.8 24.0	33.0 23.9	31.8 24.1	30.8 24.2	30.8 24.2	31.6 24.1	27.9	27.1
14 เพชรบูรณ์	PHETCHABUN	33.5 24.4	33.6 24.4	34.8 25.0	32.9 25.5	34.2 25.3	35.7 25.5	33.3 24.3	34.0 24.9	29.5	28.2
15 หล่มสัก	Lom Sak	32.8 24.2	33.9 24.6	35.3 24.6	32.9 25.2	33.8 24.4	25.2		33.7 24.7	29.2	
16 วิเชียรบุรี	Wichian Buri	33.4 23.7	33.8 22.9	33.2 22.6	32.6 24.0	33.9 24.7	34.1 24.4	34.6 24.9	34.0 23.9	29.5	28.2
ภาคตะวันออกเฉียงเหนือ	**NORTHEASTERN PART**										
1 หนองคาย	NONG KHAI	33.1 23.8	33.4 25.0	33.1 22.9	32.8 24.9	34.0 25.3	32.4 25.0	29.9 24.2	32.7 24.4	28.6	28.2
2 เลย	LOEI	33.7 24.7	34.3 24.1	34.5 24.3	33.1 24.1	33.0 24.8	33.8 24.4	32.6 25.0	33.6 24.5	29.1	28.0
3 อุดรธานี	UDON THANI	30.7 25.1	32.5 25.5	33.2 24.3	31.9 25.2	33.2 25.8	33.5 25.7	31.8 26.0	32.4 25.4	28.9	28.8
4 สกลนคร	SAKON NAKHON	30.7 24.8	31.1 22.7	30.7 23.1	32.2 23.6	33.5 26.2	32.2 26.2	31.1 26.7	31.6 24.8	28.2	28.3
5 นครพนม	NAKHON PHANOM	27.4 22.9	30.4 22.6	29.6 24.4	32.0 23.8	32.4 24.4	31.7 25.4	28.8 24.1	30.3 23.9	27.1	27.8
6 มุกดาหาร	Mukdahan	31.2 24.5	32.7 25.3	31.7 25.3	32.6 24.6	34.2 24.7	33.6 26.5	32.5 26.2	32.6 25.3	29.0	28.3
7 ขอนแก่น	KHON KAEN	34.8 25.6	33.9 24.9	35.3 25.9	34.7 26.0	34.1 25.9	34.3 26.2	34.6 26.9	34.5 25.9	30.2	28.9
8 โกสุมพิสัย	Kosum Phisai	33.9 25.4	33.0 24.3	34.5 25.0	34.8 25.6	34.9 25.4	25.6		34.2 25.2	29.7	
9 ร้อยเอ็ด	ROI ET	33.2 25.3	32.7 24.9	33.6 25.4	33.9 25.5	33.4 25.7	34.2 25.9	32.8 26.2	33.4 25.6	29.5	28.8
10 ชัยภูมิ	CHAIYAPHUM										
11 อุบลราชธานี	UBON RATCHATHANI	33.0 24.8	32.4 25.9	33.1 24.4	33.5 26.0	35.0 25.9	33.8 26.3	33.4 25.6	33.5 25.6	29.6	28.5
12 สุรินทร์	SURIN	33.2 24.6	33.2 24.3	34.0 25.3	34.0 24.6	33.8 25.2	33.8 25.2	33.8 25.3	33.7 24.9	29.3	28.6
13 ท่าตูม	Tha Tum	33.7 24.8	33.1 24.9	34.3 24.1	34.3 25.0	34.5 25.6	33.9 23.9	34.2 25.9	34.0 24.9	29.5	
14 นางรอง	Nang Rong	33.2 24.9	33.8 24.8	35.0 25.4	34.1 25.3	34.3 25.3	25.8		34.1 25.3	29.7	

สถานี	Station	อุณหภูมิสูงสุดและต่ำสุดเป็นองศา ซ. Max. and Min. Temperature in degree C							เฉลี่ยสูงสุด ต่ำสุด Average Max. Min.	เฉลี่ยในสัปดาห์ Weekly Mean	ค่าปกติประจำเดือน Monthly Normal
		29	30	31	1	2	3	4			
15 นครราชสีมา	NAKHON RATCHASIMA	35.1 24.1	36.2 24.1	36.6 25.1	35.5 25.2	30.5 25.2	36.4 25.4	37.6 25.6	35.4 25.0	30.2	28.7
16 โชคชัย	Chok Chai	32.7 24.6	34.0 24.0	32.7 24.0	25.0	33.4 ..	25.7		33.2 24.7	29.0	
ภาคกลาง	**CENTRAL PART**										
1 นครสวรรค์	NAKHON SAWAN	34.8 26.0	35.8 26.3	37.1 26.4	36.4 26.3	34.7 25.7	35.8 26.3	36.0 26.6	35.7 26.2	31.0	29.6
2 ลพบุรี	LOP BURI	32.8 23.3	33.5 23.5	33.8 23.7	34.5 24.5	34.0 24.6	34.0 24.6	35.0 24.5	33.9 24.1	29.0	28.9
3 สุพรรณบุรี	SUPHAN BURI	33.0 24.6	32.7 23.6	34.4 24.0	34.2 24.1	34.2 24.4	34.2 24.6	36.2 25.0	34.1 24.5	29.2	29.6
4 กาญจนบุรี	KANCHANABURI	32.0 24.5	32.3 24.8	33.2 25.6	33.0 24.6	32.8 25.8	34.2 25.0	34.9 26.0	33.2 25.2	29.2	29.0
5 ทองผาภูมิ	Thong Pha Phum	27.6 23.4	31.5 23.6	28.1 23.6	29.5 24.1	30.6 24.1	31.5 23.5	30.7 24.7	29.9 23.9	26.9	
6 สนามบินดอนเมือง	Don Muang Airport	33.6 26.1	33.2 25.0	34.1 27.0	34.7 26.9	35.0 27.8	34.7 27.5	35.2 27.0	34.4 26.8	30.6	29.2
7 กรุงเทพมหานคร	BANGKOK METROPOLIS	32.5 25.7	32.5 24.2	33.2 26.5	33.5 25.7	33.2 27.0	33.7 27.0	34.7 26.8	33.3 25.1	29.7	29.0
8 ศูนย์วิจัย ฯ บางนา	Bang Na	33.6 25.9	32.5 25.0	33.5 25.3	32.8 25.5	33.2 26.3	33.4 27.9	34.2 26.7	33.3 26.1	29.7	
ภาคตะวันออก	**EASTERN PART**										
1 ปราจีนบุรี	PRACHIN BURI	33.0 23.0	32.5 23.0	33.0 23.0	34.0 23.2	34.0 23.0	34.2 26.3	34.0 24.6	33.5 23.7	28.6	28.7
2 กบินทร์บุรี	Kabin Buri	30.7 24.8	32.0 24.2	33.3 25.3	34.4 24.6	33.9 25.7	32.8 25.9	33.1 25.7	32.9 25.2	29.1	
3 อรัญประเทศ	Aranyaprathet	33.0 25.2	33.1 24.6	33.1 24.2	34.0 24.7	34.1 25.0	33.5 25.6	33.5 25.5	33.5 24.9	29.2	28.6
4 ชลบุรี	CHON BURI	31.0 26.8	31.7 27.0	32.4 27.5	33.5 26.5	33.2 26.7	33.2 27.2	33.8 27.0	32.7 27.0	29.9	29.0
5 เกาะสีชัง	Ko Si Chang										
6 สัตหีบ	Sattahip	32.5 ..	31.0 ..	31.8 27.4	31.4 28.0	32.3 27.2	33.0 28.0	31.8 28.0	32.0 27.7	29.9	29.6
7 ระยอง	RAYONG										
8 จันทบุรี	CHANTHABURI	30.5 26.1	30.0 26.7	31.5 25.8	31.6 26.4	31.8 27.0	32.0 27.5	32.7 27.1	31.4 26.6	29.0	27.7
9 คลองใหญ่	Khlong Yai	29.5 25.4	29.5 27.1	30.3 25.4	30.9 24.6	31.4 24.7	30.3 25.0	32.3 25.3	30.6 25.4	28.0	27.2
ภาคใต้	**SOUTHERN PART**										
1 หัวหิน	Hua Hin	28.5 25.1	30.7 24.5	33.5 25.1	32.9 25.6	34.1 25.6	32.9 26.1	34.0 26.2	32.4 25.5	29.0	29.0
2 ประจวบคีรีขันธ์	PRACHUAP KHIRI KHAN	27.7 24.8	30.7 25.2	32.7 25.3	29.8 26.0	32.4 25.4	32.2 25.9	30.4 26.4	31.3 25.6	28.5	28.8
3 ชุมพร	CHUMPHON	27.0 23.8	32.6 25.1	28.9 24.7	31.7 24.2	33.0 24.0	30.5 25.0	32.2 25.1	30.8 24.6	27.7	27.6
4 สุราษฎร์ธานี	SURAT THANI	31.5 24.7	32.3 24.0	31.2 23.9	32.0 23.6	33.4 23.8	32.6 24.8	33.6 24.3	32.4 24.2	28.3	28.1
5 เกาะสมุย	Ko Samui	31.3 27.5	32.1 26.0	31.7 26.0	32.8 25.1	32.7 25.1	33.0 27.2	33.4 26.0	32.4 26.1	29.3	
6 นครศรีธรรมราช	NAKHON SI THAMMARAT	32.5 25.2	34.3 24.3	32.6 25.4	34.1 23.7	34.4 23.7	34.5 25.3	35.4 24.0	34.0 24.5	29.3	
7 สงขลา	SONGKHLA	34.6 25.7	35.1 25.3	29.9 25.3	34.4 24.8	34.3 25.6	34.8 25.6	34.5 25.5	33.9 25.4	29.7	28.5
8 ปัตตานี	PATTANI	33.5 24.1	35.1 23.9	34.9 24.5	35.2 24.0	34.3 24.5	35.0 24.7	33.5 23.5	34.5 24.2	29.4	28.2
9 นราธิวาส	NARATHIWAT	32.8 23.8	32.8 23.6	33.4 25.5	34.6 24.8	34.1 25.9	34.9 25.6	34.0 23.8	33.8 24.7	29.3	27.7
10 ระนอง	RANONG	29.7 26.4	31.6 25.9	29.4 24.4	30.6 24.6	31.4 25.4	30.6 25.7	31.0 25.2	30.6 25.4	28.0	26.7
11 ภูเก็ต	PHUKET	32.0 27.0	31.7 25.9	31.8 27.3	32.7 25.1	32.0 24.3	31.4 25.3	32.7 26.1	32.0 26.0	29.0	27.8
12 สนามบินภูเก็ต	Phuket Airport	32.2 27.5	31.2 27.7	30.9 27.5	31.8 24.5	31.7 26.0	31.6 26.6	31.8 27.0	31.6 26.7	29.2	27.7
13 สนามบินตรัง	Trang Airport	32.0 24.2	33.1 24.3	32.2 24.5	32.5 24.5	32.1 23.7	31.3 24.4	31.7 24.4	32.1 24.3	28.2	27.6

แก้ไขเพิ่มเติมรายงานจำนวนน้ำฝนเนื่องจากได้รับรายงานภายหลัง สำหรับรายงานอากาศประจำสัปดาห์ ฉบับที่ ๒๑/๒๕๒๑

Corrections for late rainfall data reports in weekly weather report No. 21/1978

หมายเลข	Station	วันที่และจำนวนน้ำฝนเป็นมิลลิเมตร Date and amount of rainfall in millimeters							ฝนรวม มม. Total rainfall mm.	ฝนรวมตั้งแต่ 1 มกราคม Accumulative rainfall since 1 January	
		พฤษภาคม May								ปริมาณ มม. Amount mm.	สูงต่ำกว่าปกติ Above or below Normal
		22	23	24	25	26	27	28			
	ภาคเหนือ NORTHERN PART										
2 แม่สาย	Mae Sai						T	17.4	35.1	388.5	+148.2
6 แม่สรวย	Mae Suai					15.6	54.8	14.8	124.0	294.7	+ 62.1
7 เทิง	Thoeng							20.0	139.4	428.4	+117.1
8 เชียงคำ	Chiang Kham							18.0	37.0	299.4	+ 37.2
9 เวียงป่าเป้า	Wiang Pa Pao							15.4	25.9	266.8	+ 76.1
10 พาน	Phan						8.9	30.7	117.3	466.1	+296.6
11 แม่ใจ	Mae Chai							42.0	75.8	336.6	+ 10.1
12 พะเยา	Phayao					16.5		39.0	55.5	327.7	
20 ฝาง	Fang							20.6	85.2	386.7	+187.3
48 ทุ่งช้าง	Thung Chang							34.2	51.4	409.3	+ 93.2
	ภาคตะวันออกเฉียงเหนือ										
7 ศรีเชียงใหม่	Si Chaing Mai							15.4	41.0	542.6	+159.5
10 บึงกาฬ	Bung Kan							43.6	91.3	548.9	+192.6
11 เซกา	Seka							10.6	122.5	527.6	+295.0
18 วานรนิวาส	Wanon Niwat							42.0	139.0	297.0	- 14.4
19 สว่างแดนดิน	Sawang Daen Din							19.5	129.3	405.8	+ 60.3
22 บ้านแพง	Ban Phaeng							52.4	233.6	706.1	+252.6
23 ท่าอุเทน	Tha Uthen							68.8	204.0	561.0	+247.7
29 สหัสขันธ์	Sahatsakhan							31.2	40.5	246.4	- 21.7
30 กุฉินารายณ์	Kuchinarai							50.3	74.1	203.3	- 53.7
31 กมลาไสย	Kamalasai						6.2	T	26.7	310.8	+ 25.8
38 เกษตรวิสัย	Kaset Wisai					9.6	6.4	T	16.0	311.4	+ 4.7
83 ปรางค์	Prasat						27.5	15.0	92.5	412.5	+167.4
92 เขมราฐ	Khemarat						10.6	2.7	21.5	273.3	- 1.2
93 อำนาจเจริญ	Amnat Charoen						2.4	2.1	44.9	287.3	- 53.1
	ภาคตะวันออก EASTERN PART										
6 ประจันตคาม	Prachantakham							15.5	36.5	269.7	- 76.5
11 วัฒนานคร	Watthana Nakhon							17.0	125.0	444.4	+108.0
23 แกลง	Klaeng						23.6	T	89.4	613.9	+144.2
27 ตราด	TRAT							58.8	260.3	781.6	+ 69.0
28 เขาสมิง	Khao Saming							27.0	187.6	889.6	+439.1
	ภาคใต้ SOUTHERN PART										
52 กระบุรี	Kra Buri					18.3	10.9	34.6	62.8	182.6	
55 กะปง	Kapong							26.2	54.3	1061.2	
56 ท้ายเหมือง	Thai Muang							25.8	29.8	636.0	
57 ตะกั่วทุ่ง	Takua Thung							17.2	37.2	622.8	
61 กระบี่	KRABI							35.6	35.6	596.9	

REMARKS

1. **Meteorological Department's Station** (with * mark). Rainfall observation is performed daily at 07.00 a.m. by the Meteorological Department's personnel. Therefore the daily amount of rainfall in this publication means the total amount of rainfall in 24 hr. period from 07.00 a.m. of the recorded date to 07.00 a.m. of the following day.

2. **Voluntary Rainfall Station** (without * mark) located at District and Province. Rainfall observation is performed daily at 09.00 a.m. by the voluntary observer. The daily amount of rainfall means the total amount of rainfall in 24 hr. period from 09.00 a.m. of the recorded date to 09.00 a.m. of the following day.

3. **Rainfall and Temperature Data.** The daily rainfall and temperature observations are submitted to the Meteorological Department soon after the measurement by the following means :—

   — By radio or telegraph from the Meteorological Department's stations.

   — By telegraph from voluntary rainfall stations

   Those daily reports generally arrive at the Meteorological Department from about 07.00 a.m. to 07.00 p.m.

4. **Rainfall Intensity in 1 day** (24 hours)

Light Rainfall	amounts	0.1 — 10.0	millimetres
Moderate Rainfall	,,	10.1 — 35.0	,,
Heavy Rainfall	,,	35.1 — 90.0	,,
Very Heavy Rainfall	,,	90.1	millimetres and above
Blank	represents	No rainfall or observation of rainfall does not arrive in time for publication.	
T	,,	Trace or light rainfall with amount less than 0.1 millimetres.	

Various Data in this publication are published hurriedly to service the user. Therefore the user should be cautious in using them. If there is any doubts please inquired the Meteorological Statistics Subdivision of the Climatology Division for further informations by dialing the number 3916054 and 3910178.

Meteorological Department
Bangkok Metropolis

Climatology Division

● กำหนดออก สัปดาห์ละ 1 ฉบับ ปีละ 52 ฉบับ

● ค่าบำรุง ฉบับละ 5 บาท ปีละ 150 บาท

● การบอกรับ ติดต่อที่กองภูมิอากาศ กรมอุตุนิยมวิทยา

โทร. 3 9 1 6 0 5 4

พิมพ์ที่โรงพิมพ์กรมอุตุนิยมวิทยา กระทรวงคมนาคม กรุงเทพมหานคร

นายสมิทธ ธรรมสโรช ผู้พิมพ์ผู้โฆษณา 2521

M06.1/593
T364wl

CENTRAL
LIBRARY
JUN 26 1978
N.O.A.A.
U.S. Dept. of Commerce

กรมอุตุนิยมวิทยา กระทรวงคมนาคม

รายงานอากาศประจำสัปดาห์ ระหว่างวันที่ ๕ — ๑๑ มิถุนายน ๒๕๒๑

และ

การคาดหมายลักษณะอากาศ ระหว่างวันที่ ๑๒ — ๑๘ มิถุนายน ๒๕๒๑

ฉบับที่ ๒๓/๒๕๒๑

น.อ. ดร. ขจิต บัวจิตติ ร.น.

อธิบดีกรมอุตุนิยมวิทยา

METEOROLOGICAL DEPARTMENT

MINISTRY OF COMMUNICATIONS

BANGKOK, THAILAND

WEEKLY WEATHER REPORT

DURING THE PERIOD 5 — 11 JUNE 1978

AND

WEATHER OUTLOOK

DURING 12 — 18 JUNE 1978

No.23/1978

Capt. Kajit Buajitti R.T.N.

Director — General

หมายเหตุ

1. **สถานีของกรมอุตุนิยมวิทยา** (มีเครื่องหมาย *) ทำการตรวจวัดจำนวนฝน ตกเวลา 07.00 น. ทุกวัน โดยเจ้าหน้าที่ของกรมอุตุนิยมวิทยา ดังนั้น จำนวนฝนรายวันในรายงานเล่มนี้ หมายถึงปริมาณฝนรวมในช่วงเวลา 24 ชั่วโมง ตั้งแต่เวลา 07.00 น. ของวันที่แจ้งไว้ในรายงาน จนถึงเวลา 07.00 น. ของวันรุ่งขึ้น

2. **สถานีฝนอำเภอและจังหวัด** (ไม่มีเครื่องหมาย *) ทำการ ตรวจวัด จำนวนฝนตกเวลา 09.00 น. ทุกวัน โดยเจ้าหน้าที่ ที่อยู่ในอำเภอหรือจังหวัดที่ได้รับแต่งตั้งจากกรมอุตุนิยมวิทยา ดังนั้น จำนวนฝนรายวัน หมายถึงปริมาณฝนรวมในช่วงเวลา 24 ชั่วโมง ตั้งแต่เวลา 09.00 น. ของวันที่แจ้งไว้ในรายงานจนถึงเวลา 09.00 น. ของวันรุ่งขึ้น

3. **ข้อมูลฝนและอุณหภูมิ ที่พิมพ์ในรายงานเล่มนี้** เป็นข้อมูลที่เจ้าหน้าที่ผู้ทำการตรวจรายงานมายังกรมอุตุนิยมวิทยา ทุกวันภายหลังการตรวจ

   — สถานีของกรมอุตุนิยมวิทยา รายงานทางวิทยุโทรศัพท์หรือโทรเลข

   — สถานีฝนอำเภอและจังหวัด รายงานทางโทรเลข

   รายงานดังกล่าวนี้ กรมอุตุนิยมวิทยา จะได้รับ ตั้งแต่เวลา ประมาณ 07.00 น. จนถึงเวลา 19.00 น.

4. **เกณฑ์ฝนใน 1 วัน** (24 ชั่วโมง)

ฝนเล็กน้อย	จำนวนตั้งแต่	0.1 — 10.0 มิลลิเมตร
ฝนปานกลาง	„	10.1 — 35.0 „
ฝนหนัก	„	35.1 — 90.0 „
ฝนตกหนักมาก	„	90.1 มิลลิเมตร ขึ้นไป
ช่องว่าง	หมายความว่า	ไม่มีฝนตกหรือยังไม่ได้รับรายงาน
T	„	ฝนตกน้อยไม่ถึง 0.1 มิลลิเมตร

ข้อมูลต่าง ๆ เหล่านี้ได้ดำเนินการจัดพิมพ์โดยรีบด่วน เพื่อสนองความต้องการแก่ผู้ใช้ จึงยังไม่ได้ทำการตรวจสอบ ฉะนั้น ผู้ใช้จึงควรพิจารณาข้อมูลก่อนที่จะนำไปใช้ หากมีข้อสงสัยประการใด โปรดติดต่อสอบถามเจ้าหน้าที่ งานสถิติอุตุนิยมวิทยา กองภูมิอากาศ โทรศัพท์ 3916054 และ 3910178

กองภูมิอากาศ กรมอุตุนิยมวิทยา

กรุงเทพมหานคร

การคาดหมายลักษณะอากาศใน ๗ วันข้างหน้า
ตั้งแต่วันที่ ๑๒ – ๑๘ มิถุนายน ๒๕๒๑
ลักษณะทั่วไป

ร่องความกดอากาศต่ำจะพาดผ่านประเทศพม่า ลาว และประเทศจีนตอนใต้

ภาคเหนือ ภาคตะวันออกเฉียงเหนือ	จะมีฝนหรือฝนฟ้าคะนองกระจาย ส่วนมากทางตอนบนของภาค
ภาคกลาง ภาคตะวันออกรวมทั้งชายฝั่ง	จะมีฝนหรือฝนฟ้าคะนองเป็นแห่ง ๆ ในตอนเย็นหรือค่ำ
ภาคใต้ฝั่งตะวันออก	จะมีฝนหรือฝนฟ้าคะนองกระจายในระหว่างบ่ายถึงค่ำ
ภาคใต้ฝั่งตะวันตก	จะมีฝนเกือบทั่วไป
กรุงเทพมหานคร	จะมีฝนหรือฝนฟ้าคะนองเป็นแห่ง ๆ ส่วนมากในตอนเย็นและค่ำ

กรมอุตุนิยมวิทยา

๑๒ มิ.ย. ๒๑

Weather outlook for the period 12 - 18 June 1978
General Situation

Low pressure trough continues to lie across Burma, Laos and Southern part of China.

Northern Part: Northeastern Part:	Scattered rainshowers or thundershowers mainly in the upper portions.
Central Part: Eastern Part and Coastal Area:	Widely scattered showers or thundershowers during late afternoon and evening.
Southern Thailand East Coast:	Scattered showers or thundershowers during afternoon and evening.
Southern Thailand West Coast:	Almost widespread rain.
Bangkok Metropolis:	Widely scattered showers or thundershowers mainly in the late afternoon and evening.

Meteorological Department

12 June 1978

สรุปลักษณะอากาศรายสัปดาห์
ตั้งแต่วันที่ ๕ – ๑๑ มิถุนายน ๒๕๒๑

๑. ร่องความกดอากาศต่ำที่พาดผ่านตอนบนของประเทศไทยได้เลื่อนลงมาพาดผ่านทางตอนกลางของประเทศในตอนปลายสัปดาห์ และลมมรสุมตะวันตกเฉียงใต้ได้อ่อนกำลังลงในระยะครึ่งหลังของสัปดาห์ ลักษณะเช่นนี้ทำให้ตลอดสัปดาห์มีฝนกระจายกับมีฝนหนักบางแห่งเกือบทั่วประเทศ เว้นแต่ทางภาคใต้ฝั่งตะวันตกมีฝนทั่วไปและมีฝนหนักถึงหนักมากเป็นแห่ง ๆ

๒. รายงานอุณหภูมิสูงสุดในภาคต่าง ๆ ของประเทศไทยมีดังนี้.–

ภาคเหนือ	๓๗.๒ °ซ.ที่ อ.เมือง	จ.ตาก	เมื่อวันที่	๕ มิ.ย.
ภาคตะวันออกเฉียงเหนือ	๓๗.๒ °ซ.ที่ อ.เมือง	จ.นครราชสีมา	"	๕ มิ.ย.
ภาคกลาง	๓๘.๑ °ซ.ที่ อ.เมือง	จ.นครสวรรค์	"	๕ มิ.ย.
ภาคตะวันออก	๓๕.๐ °ซ.ที่ อ.อรัญประเทศ	จ.ปราจีนบุรี	"	๑๐,๑๑ มิ.ย.
ภาคใต้	๓๔.๔ °ซ.ที่ อ.เมือง	จ.นครศรีธรรมราช	"	๗ มิ.ย.

๓. รายงานฝนสูงสุดในภาคต่าง ๆ ของประเทศไทยมีดังนี้.–

ภาคเหนือ	๖๖.๒ มม.ที่ อ.เมือง	จ.พิษณุโลก	เมื่อวันที่	๕ มิ.ย.
ภาคตะวันออกเฉียงเหนือ	๑๑๕.๑ มม.ที่ อ.บึงกาฬ	จ.หนองคาย	"	๕ มิ.ย.
ภาคกลาง	๖๓.๕ มม.ที่ กรมอุตุนิยมวิทยา	กรุงเทพมหานคร	"	๑๑ มิ.ย.
ภาคตะวันออก	๘๒.๙ มม.ที่ อ.คลองใหญ่	จ.ตราด	"	๙,๑๑ มิ.ย.
ภาคใต้	๑๑๗.๑ มม.ที่ อ.ตะกั่วป่า	จ.พังงา	"	๑๐ มิ.ย.

กรมอุตุนิยมวิทยา

๑๒ มิ.ย. ๒๑

Weekly Weather Summary
Periods 5 – 11 June 1978

1. The low pressure trough which lied across the upper part of Thailand moved southward to the central part of Thailand in the second half of the week. The southwest monsoon was weakening during the second half of the week. Consequently, throughout the week, scattered rainshowers with isolated heavy falls were experienced almost throughout the Country except for Southern Thailand West Coast, widespred rainfall with widely scattered heavy to very heavy falls were recorded.

2. High+ temperature in various parts of Thailand were was follows:–

Northern Part	37.2°C.at Amphoe Muang	Tak	on	5 June
Northeastern Part	37.2°C.at Amphoe Muang	Nakhon Ratchasima	"	5 June
Central Part	38.1°C.at Amphoe Muang	Nakhon Sawan	"	5 June
Eastern Part	35.0°C.at Aranyaprathet	Prachin Buri	"	10,11 June
Southern Part	34.4°C.at Amphoe Muang	Nakhon Si Thammarat	"	7 June

3. Heaviest rainfall in various parts of Thailand were as follows:-

Northern Part	66.2 mm. at	Amphoe Muang	Phitsanulok	on 9 June
Northeastern Part	115.1 mm. at	Bung Kan	Nong Khai	" 5 June
Central Part	63.5 mm. at	Bangkok Metropolis		" 11 June
Eastern Part	42.9 mm. at	Khlong Yai	Trat	" 9,11 June
Southern Part	177.1 mm. at	Takua Pa	Phangnga	" 10 June

Meteorological Department

12 June 1978

<u>ข่าวอากาศเพื่อการเกษตรประจำสัปดาห์</u>

เมื่อวันที่ 5 – 11 มิถุนายน 2521 มีลักษณะอากาศซึ่งพอสรุปได้ดังต่อไปนี้ : –

ร่องความกดอากาศต่ำที่พาดผ่านตอนบนของประเทศไทยได้เลื่อนลงมาพาดผ่านทางตอนกลางของประเทศในตอนปลายสัปดาห์ และลมมรสุมตะวันตกเฉียงใต้ได้อ่อนกำลังลงในระยะครึ่งหลังของสัปดาห์ ลักษณะเช่นนี้ทำให้ตลอดสัปดาห์มีฝนกระจายกับมีฝนหนักบางแห่งเกือบทั่วประเทศ เว้นแต่ทางภาคใต้ฝั่งตะวันตกมีฝนทั่วไปและมีฝนหนักถึงหนักมากเป็นแห่ง ๆ

<u>ข้อควรทราบ</u>

สัปดาห์นี้ประเทศไทยตอนบนจะมีฝนน้อยกว่าสัปดาห์ที่แล้ว ส่วนภาคใต้ยังคงมีฝนหนาแน่น โดยเฉพาะทางด้านฝั่งตะวันตกจะมีฝนเกือบทั่วไปตลอดสัปดาห์ ภาวะฝนตกชุกเช่นนี้จะทำให้เกิดโรคของยางพาราได้ ฉะนั้นกสิกรควรระมัดระวังไว้ด้วย.

กรมอุตุนิยมวิทยา

12 มิถุนายน 2521

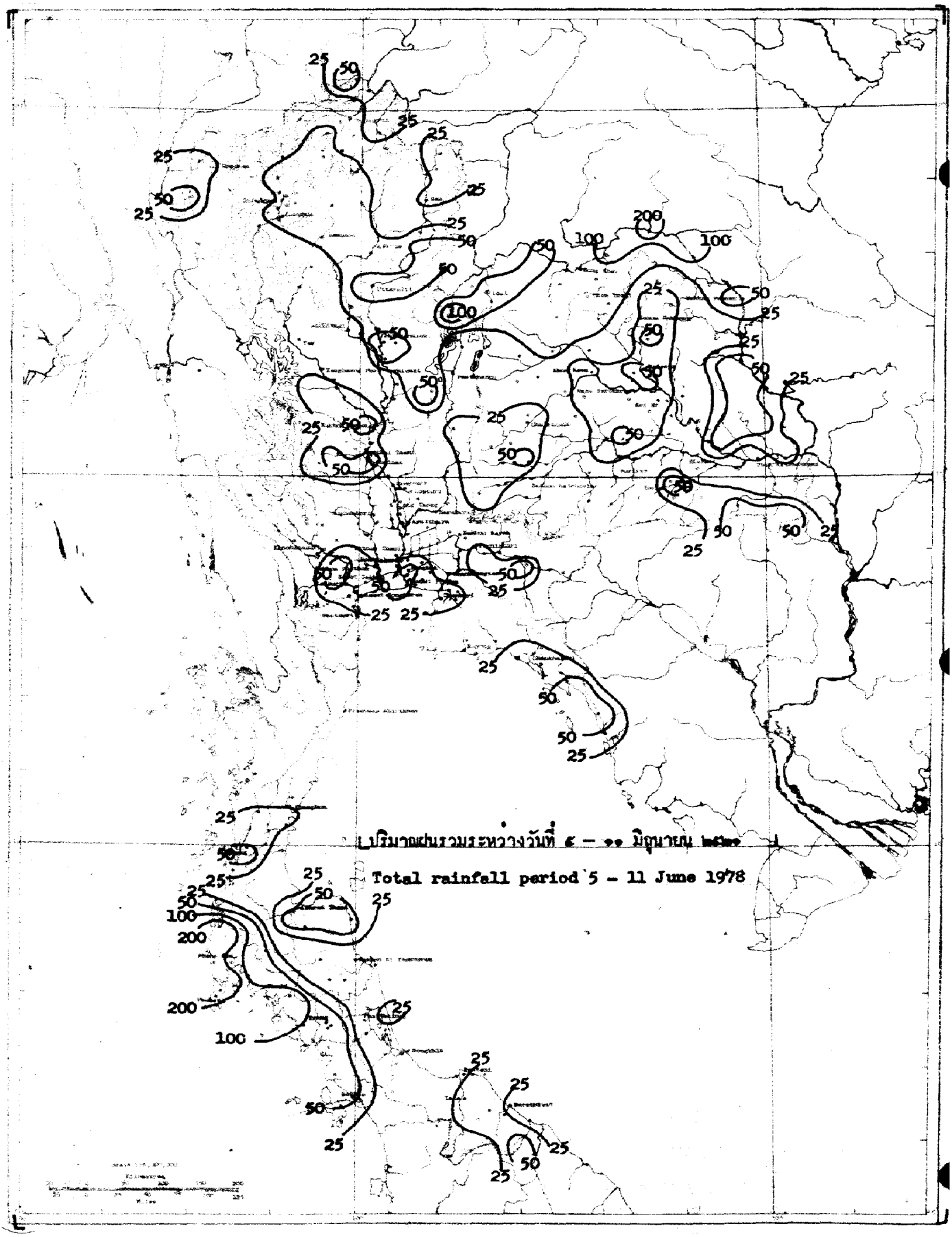
ปริมาณฝนรวมระหว่างวันที่ ๕ – ๑๑ มิถุนายน ๒๕๒๑
Total rainfall period 5 – 11 June 1978

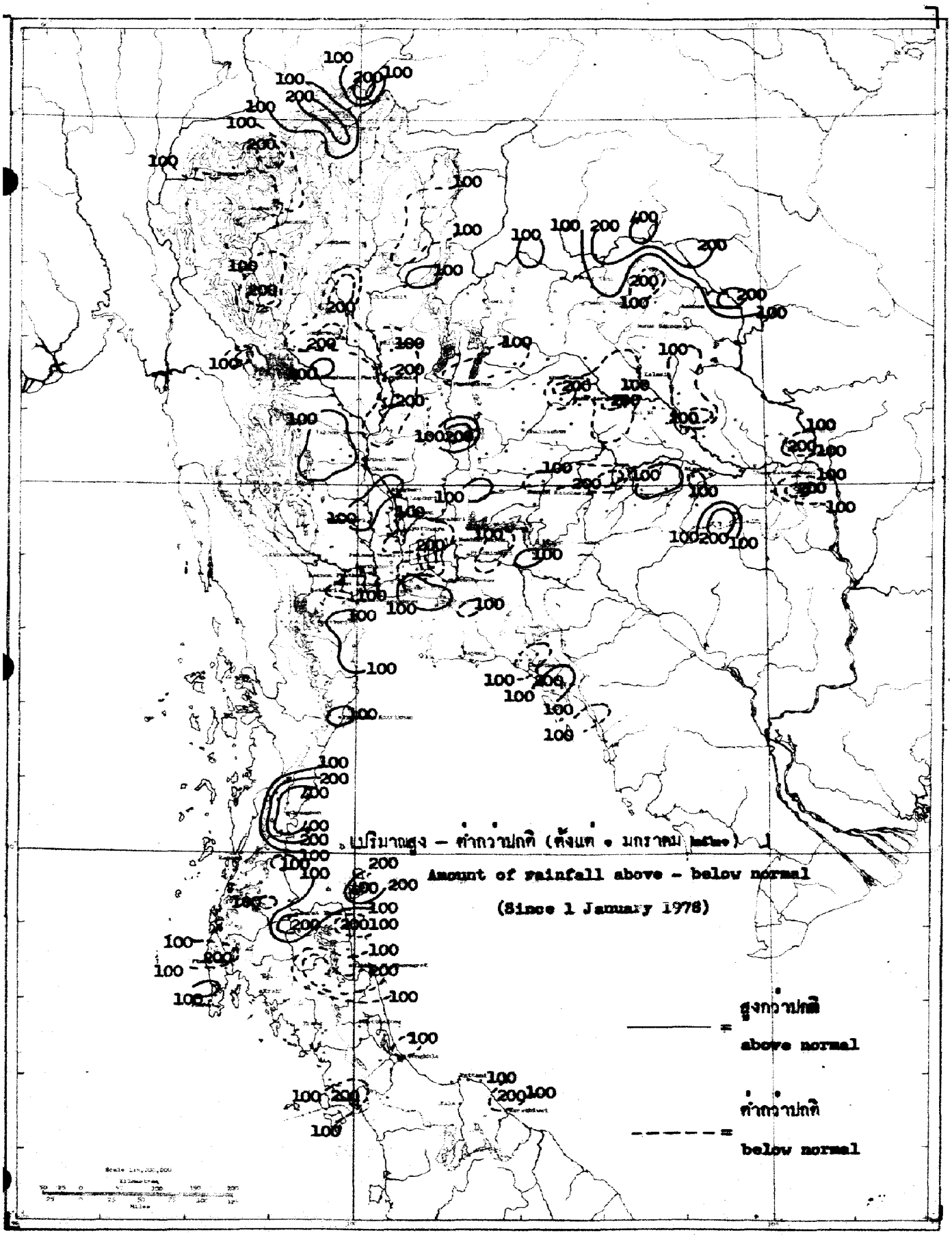
ปริมาณสูง – ต่ำกว่าปกติ (ตั้งแต่ 1 มกราคม 1978)
Amount of rainfall above – below normal
(Since 1 January 1978)
สูงกว่าปกติ
above normal
ต่ำกว่าปกติ
below normal

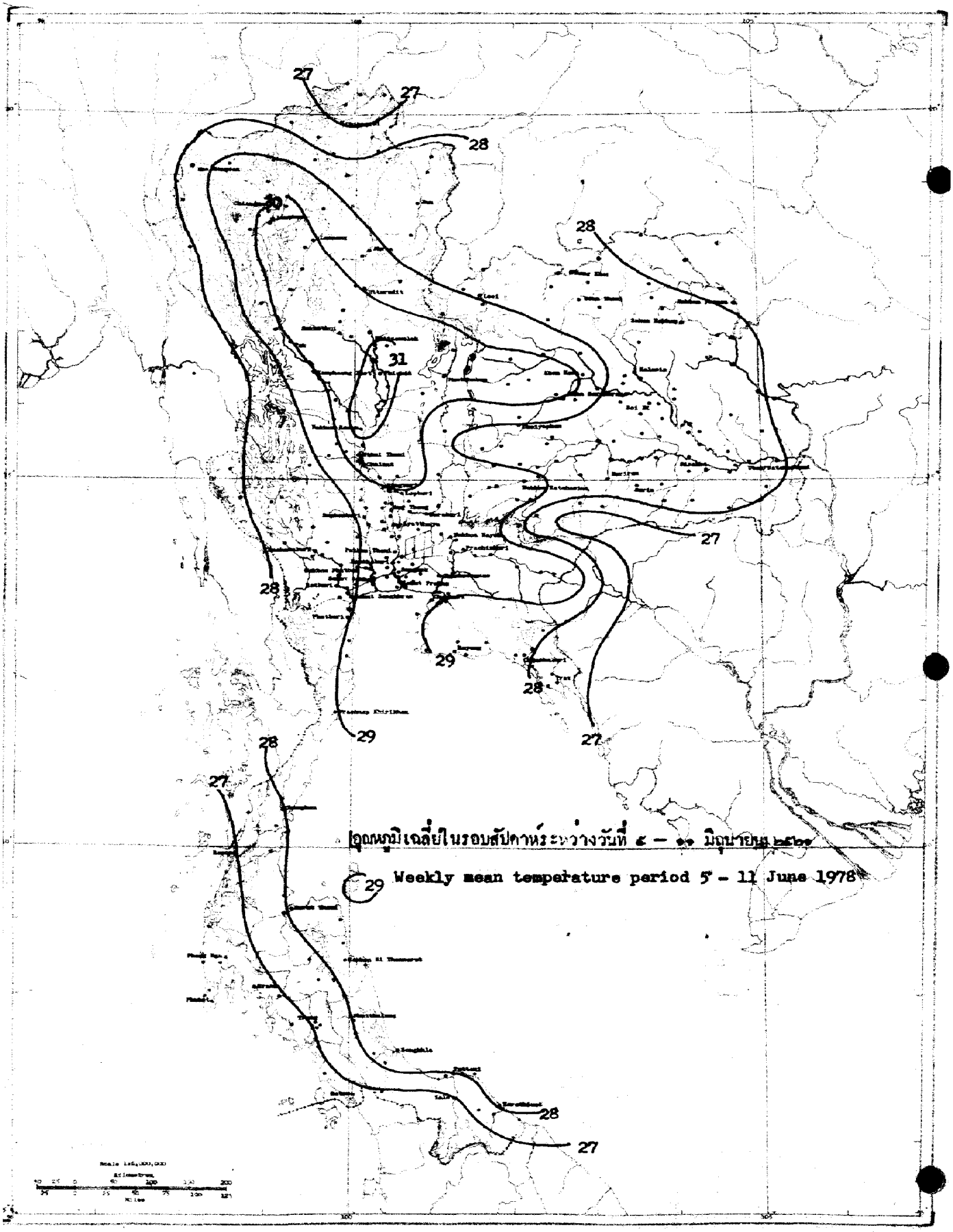

อุณหภูมิเฉลี่ยในรอบสัปดาห์ระหว่างวันที่ ๕ – ๑๑ มิถุนายน ๒๕๒๑

Weekly mean temperature period 5 – 11 June 1978

สถานีฝน	Station	วันที่และจำนวนน้ำฝนเป็นมิลลิเมตร Date and amount of rainfall in millimeters							ฝนรวม มม. Total rainfall mm.	ฝนรวมตั้งแต่ 1 มกราคม Accumulative rainfall since 1 January	
		มิถุนายน June								ปริมาณ มม. Amount mm.	สูงต่ำกว่าปกติ Above or below Normal
		5	6	7	8	9	10	11			
ภาคเหนือ	**NORTHERN PART**										
1 เชียงราย	CHIANG RAI*		T	4.7	6.3		0.9		11.9	680.0	+240.9
2 แม่สาย	Mae Sai	20.8	15.7	18.8	1.2				56.5	495.8	+114.7
3 เชียงแสน	Chiang Saen		18.6	18.2	5.4				42.2	599.5	+277.3
4 เชียงของ	Chiang Khong	33.0		6.4					39.4	383.1	+ 49.0
5 แม่จัน	Mae Chan		11.8	2.2					14.0	437.0	- 93.6
6 แม่สรวย	Mae Suai		26.9	1.7	8.8				37.4	392.5	+ 98.8
7 เทิง	Thoeng	18.0		5.5	7.6				31.1	459.5	+ 19.0
8 เชียงคำ	Chiang Kham				6.2				6.2	305.6	- 52.6
9 เวียงป่าเป้า	Wiang Pa Pao	36.2							36.2	303.0	+ 46.4
10 พาน	Phan	4.9		1.4					6.3	503.1	+230.1
11 แม่ใจ	Mae Chai	19.4		5.0	7.1				31.5	378.9	- 37.0
12 พะเยา	Phayao	13.7		5.6	13.8				33.1	360.8	+ 66.9
13 จุน	Chun										
14 แม่ฮ่องสอน	MAE HONG SON*	20.4	0.5	3.3	3.6		0.3		28.1	271.4	- 58.0
15 ปาย	Pai					23.0			23.0	131.5	-177.3
16 ขุนยวม	Khun Yuam	11.5	73.0	5.7					90.2	231.7	- 64.5
17 แม่ลาน้อย	Mae La Noi		8.4	4.3					12.7	196.0	
18 แม่สะเรียง	Mae Sariang*	T	2.3	2.5	7.2		T		12.0	252.7	- 66.4
19 เชียงใหม่	CHIANG MAI*		2.8			1.9			4.7	275.4	- 58.8
20 ฝาง	Fang			3.4	0.3				3.7	407.2	+119.2
21 แม่อาย	Mae Ai								0.0	67.2	
22 เชียงดาว	Chiang Dao	48.6							48.6	142.0	-239.5
23 แม่แตง	Mae Taeng	2.3		3.6	15.7				21.6	286.9	- 12.9
24 แม่ริม	Mae Rim								0.0	128.6	-167.2
25 สันทราย	San Sai								0.0	133.7	-170.8
26 ดอยสะเก็ด	Doi Saket	2.2	29.7	3.7	0.3				35.9	305.2	+ 35.7
27 สันกำแพง	San Kamphaeng								0.0	253.7	+ 43.1
28 ฮางดง	Hang Dong		19.0			7.1			26.1	248.1	- 35.9
29 สารภี	Saraphi			1.0		3.2			4.2	226.7	
30 สันป่าตอง	San Pa Tong					46.6			46.6	270.6	+ 4.9
31 จอมทอง	Chom Thong								0.0	245.9	- 8.2
32 ฮอด	Hot				3.0	1.0			4.0	128.8	-175.0
33 ลำพูน	LAMPHUN		30.4	10.0					40.4	281.8	+ 19.9
34 ป่าซาง	Pa Sang					16.7			16.7	297.0	+ 40.3
35 ลี้	Li					1.7			1.7	188.3	-175.2
36 ลำปาง	LAMPANG*				0.1	T	T		0.1	256.0	- 72.9
37 งาว	Ngao	15.3			17.3				32.6	321.0	- 48.5
38 แจ้ห่ม	Chae Hom				28.9				28.9	249.3	- 8.8
39 เกาะคา	Ko Kha				2.3				2.3	235.2	- 82.3
40 สบปราบ	Sop Prap	0.2			6.5	0.2			6.9	391.6	+ 42.8

สถานีฝน	Station	วันที่และจำนวนน้ำฝนเป็นมิลลิเมตร Date and amount of rainfall in millimeters							ฝนรวม มม. Total rainfall mm.	ฝนรวมตั้งแต่ 1 มกราคม Accumulative rainfall since 1 January	
		มิถุนายน June								ปริมาณ มม. Amount mm.	สูงต่ำกว่าปกติ Above or below Normal
		5	6	7	8	9	10	11			
41 เถิน	Thoen				8.5				8.5	181.2	- 84.0
42 แม่พริก	Mae Phrik										
43 แพร่	PHRAE *		T		0.4	2.0		0.3	2.7	328.0	+ 13.5
44 สอง	Song										
45 สูงเม่น	Sung Men								0.0	168.9	- 74.9
46 เด่นชัย	Den Chai	26.4	T		T	2.4			28.8	294.6	- 89.0
47 น่าน	NAN *		14.6	10.2		4.1		T	28.9	250.4	-144.0
48 ทุ่งช้าง	Thung Chang		6.2	3.4	18.2				27.8	437.1	+ 14.3
49 เชียงกลาง	Chiang Klang	8.2		4.4					12.6	78.5	
50 ท่าวังผา	Tha Wang Pha *	11.7	6.4	1.5	1.3			1.2	22.1	345.5	- 8.2
51 ปัว	Pua		30.2		12.7				42.9	334.9	+ 3.0
52 สา	Sa		5.4			5.6			11.0	177.4	-187.7
53 นาน้อย	Na Noi										
54 อุตรดิตถ์	UTTARADIT *	0.7	51.1	1.0	0.9	25.1		0.1	78.9	305.7	- 86.0
55 ฟากท่า	Fak Tha		28.4	5.7		42.6			76.7	293.9	- 90.4
56 น้ำปาด	Nam Pat		0.7	12.8	0.7	64.5			78.7	549.6	+197.1
57 สนามบินอุตรดิตถ์	Uttaradit Airport *										
58 ท่าปลา	Tha Pla		22.1	7.2		8.6			37.9	230.1	-138.8
59 ลับแล	Laplae		58.2						58.2	178.7	-200.0
60 ตาก	TAK *		3.5	7.5	7.4	3.2	T		21.6	202.3	-133.1
61 เขื่อนภูมิพล	Bhumibol Dam *		T	T	3.9	1.3	1.3		6.5	44.8	-244.3
62 บ้านตาก	Ban Tak				19.5				19.5	215.6	- 52.7
63 แม่ระมาด	Mae Ramat								0.0	7.5	
64 แม่สอด	Mae Sot *	6.9	0.9	0.1	4.4			2.2	14.5	181.3	-117.4
65 สุโขทัย	SUKHOTHAI								0.0	70.2	-203.3
66 ทุ่งเสลี่ยม	Thung Saliam								0.0	96.2	-218.8
67 สวรรคโลก	Sawankhalok			9.3		11.9			21.2	235.9	- 41.7
68 กงไกรลาศ	Kong Krailat					18.5			18.5	203.4	-139.3
69 บ้านด่านลานหอย	Ban Dan Lan Hoi										
70 พิษณุโลก	PHITSANULOK *			T	3.3	66.2	0.3		69.8	233.3	-154.8
71 นครไทย	Nakhon Thai			5.1					5.1	28.9	
72 พรหมพิราม	Phrom Phiram			24.4	0.5	7.0			31.9	197.8	- 70.7
73 วังทอง	Wang Thong	0.6			T	60.9			61.5	223.0	-118.1
74 บางกระทุ่ม	Bang Krathum	10.6				43.1			53.7	212.3	-177.4
75 กำแพงเพชร	KAMPHAENG PHET	3.9				17.7	2.4		24.0	436.7	+153.5
76 พรานกระต่าย	Phan Kratai	3.4			2.1	8.4	12.2		26.1	384.0	+ 6.0
77 คลองขลุง	Khlong Khlung						3.1		3.1	266.7	- 40.1
78 ขาณุวรลักษบุรี	Khanu Worralaksaburi	1.0	0.4	T	13.8		10.3		25.5	346.3	+ 10.8
79 พิจิตร	PHICHIT	11.8				5.3			17.1	66.0	-288.1
80 สามง่าม	Sam Ngam	9.0							9.0	242.2	- 88.6
81 ตะพานหิน	Taphan Hin								0.0	170.3	-179.3

สถานีฝน	Station	วันที่และจำนวนน้ำฝนเป็นมิลลิเมตร Date and amount of rainfall in millimeters							ฝนรวม Total rainfall mm.	ฝนสะสมตั้งแต่ 1 มกราคม Accumulative rainfall since 1 January	
		มิถุนายน June								ปริมาณ Amount mm.	สูงต่ำกว่าปกติ Above or below Normal
		5	6	7	8	9	10	11			
82 บางมูลนาก	Bang Mun Nak								0.0	52.5	-277.0
83 โพทะเล	Pho Thale										
84 เพชรบูรณ์	PHETCHABUN*	T		2.7	0.6	5.7		6.3	15.3	258.4	-122.5
85 หล่มเก่า	Lom Kao			12.2					12.2	274.6	- 32.1
86 หล่มสัก	Lom Sak*		0.1	1.3	0.4	14.7	T		16.5	267.3	- 79.3
87 ชนแดน	Chon Daen	57.2					0.4		57.6	312.7	+ 24.5
88 หนองไผ่	Nong Phai			7.4			0.2		7.6	248.5	- 90.0
89 วิเชียรบุรี	Wichian Buri*	28.1							28.1	609.9	+287.2
ภาคตะวันออกเฉียงเหนือ	**NORTHEASTERN PART**										
1 เลย	LOEI*	1.3				53.3	6.9		61.3	439.8	+ 17.3
2 เชียงคาน	Chiang Khan		20.0	2.5		16.2			38.7	497.4	+ 57.1
3 ท่าลี่	Tha Li	17.9	2.7	2.5					23.1	286.8	+ 22.9
4 ด่านซ้าย	Dan Sai			11.9	T	84.2	7.8		103.9	431.6	+ 60.3
5 วังสพุง	Wang Saphung					47.2	3.7		50.9	440.3	+ 27.5
6 หนองคาย	NONG KHAI	3.8	13.2		9.3	23.1			49.4	503.4	- 35.1
7 ศรีเชียงใหม่	Si Chiang Mai	1.5	18.7		32.7	44.3			97.2	682.7	+146.4
8 ท่าบ่อ	Tha Bo								0.0	105.1	
9 โพนพิสัย	Phon Phisai	90.5			48.5				139.0	824.7	+335.2
10 บึงกาฬ	Bung Kan	115.1	20.6	7.3	31.4	100.4			274.8	1185.2	+506.0
11 เซกา	Seka	10.4	8.5	1.2	5.0				25.1	382.4	+ 25.1
12 อุดรธานี	UDON THANI	24.0	15.0						39.0	486.1	+ 0.8
13 เพ็ญ	Phen								0.0	484.4	+111.0
14 กุมภวาปี	Kumphawapi	6.1	16.3		4.7				27.1	363.0	+ 33.2
15 หนองหาร	Nong Han	10.7	6.9		3.7	1.7			23.0	431.1	+ 92.9
16 หนองบัวลำภู	Nong Bua Lam Phu										
17 สกลนคร	SAKON NAKHON*	0.4	4.9			1.4	0.9		7.6	532.3	+ 36.0
18 วานรนิวาส	Wanon Niwat				2.3				2.3	306.3	-204.9
19 สว่างแดนดิน	Sawang Daen Din					32.4			32.4	509.4	- 18.0
20 พรรณานิคม	Phanna Nikhom	13.0				12.1	3.5		28.6	414.0	- 77.9
21 นครพนม	NAKHON PHANOM	0.7	18.1	2.5		10.8		55.8	87.9	890.3	+251.3
22 บ้านแพง	Ban Phaeng	53.5	11.6	5.4	38.2		1.3		110.0	972.4	+217.5
23 ท่าอุเทน	Tha Uthen		35.4			5.3			40.7	673.0	+128.9
24 นาแก	Na Kae		8.3						8.3	455.0	- 25.3
25 ธาตุพนม	That Phanom	2.5					12.1		14.6	458.0	- 37.8
26 มุกดาหาร	Mukdahan*	44.3					0.2	46.6	91.1	494.0	+ 57.8
27 กาฬสินธุ์	KALASIN	1.5	9.8		13.1				24.4	342.7	- 66.2
28 ยางตลาด	Yang Talat	4.6	4.4		5.5				14.5	251.3	-131.1
29 สหัสขันธ์	Sahatsakhan	36.7			12.8				49.5	319.3	- 56.8
30 กุฉินารายณ์	Kuchinarai		4.7						4.7	208.0	-167.1
31 กมลาไสย	Kamalasai	36.2	42.7		19.6				98.5	412.7	- 26.5
32 ร้อยเอ็ด	ROI ET*	17.6	13.8				2.0	T	33.4	435.0	+ 11.2

สถานีฝน	Station	วันที่และจำนวนน้ำฝนเป็นมิลลิเมตร Date and amount of rainfall in millimeters							ฝนรวม มม. Total rainfall mm.	ฝนรวมตั้งแต่ 1 มกราคม Accumulative rainfall since 1 January	
		มิถุนายน June								ปริมาณ มม. Amount mm.	สูงต่ำกว่าปกติ Above or below Normal
		5	6	7	8	9	10	11			
33 โพนทอง	Phon Thong	10.7							10.7	291.4	-107.9
34 ธวัชบุรี	Thawatchaburi										
35 อาจสามารถ	At Samat										
36 เสลภูมิ	Selaphum										
37 จตุรพักตร์พิมาน	Chaturaphak Phiman	40.2	3.0						43.2	271.1	- 15.3
38 เกษตรวิสัย	Kaset Wisai	41.3	36.7						78.0	394.0	+ 9.1
39 สุวรรณภูมิ	Suwannaphum										
40 มหาสารคาม	MAHA SARAKHAM	9.1	4.4		8.6				22.1	249.8	-196.5
41 เชียงยืน	Chiang Yun	51.0	6.5		7.7				65.2	243.9	-167.7
42 กันทรวิชัย	Kantharawichai	9.9	10.6		15.0				35.5	291.9	- 82.5
43 โกสุมพิสัย	Kosum Phisai *	22.3	5.0	T					27.3	235.8	-183.3
44 บรบือ	Borabu	9.1			40.2				49.3	232.6	-219.7
45 วาปีปทุม	Wapi Pathum	13.0							13.0	200.9	-102.2
46 พยัคฆภูมิพิสัย	Phayakkhaphum Phisai									283.6	-118.1
47 ขอนแก่น	KHON KAEN *	18.9	9.2	0.1	7.7			2.2	38.1	294.9	- 96.8
48 น้ำพอง	Nam Phong	5.6							5.6	314.8	+ 24.8
49 ภูเวียง	Phu Wiang	20.0	9.7						29.7	316.3	- 84.7
50 ชุมแพ	Chum Phae									177.0	-155.4
51 มัญจาคีรี	Mancha Khiri									144.8	- 211.6
52 ชนบท	Chonnabot	1.8	1.8		17.5				21.1	197.5	-181.7
53 บ้านไผ่	Ban Phai	57.6	5.7	1.3	15.0				79.6	379.1	- 23.1
54 พล	Phon	9.1			5.3				14.4	316.8	- 60.4
55 หนองสองห้อง	Nong Song Hong	23.7	5.8		9.4				38.9	417.8	- 2.0
56 ชัยภูมิ	CHAIYAPHUM *	25.1		7.3	T		3.0	9.6	45.0	373.2	- 26.3
57 เกษตรสมบูรณ์	Kaset Sombun									177.6	- 82.0
58 ภูเขียว	Phu Khieo	1.3					5.2		6.5	288.9	- 28.2
59 คอนสวรรค์	Khon Sawan	9.0			34.2				43.2	330.4	- 53.5
60 จัตุรัส	Chatturat									305.1	- 90.2
61 บำเหน็จณรงค์	Bamnet Narong									379.9	- 32.3
62 นครราชสีมา	NAKHON RATCHASIMA *		T			5.0		7.3	12.3	228.5	-140.1
63 บัวใหญ่	Bua Yai										
64 คง	Khong									344.6	+ 55.6
65 ด่านขุนทด	Dan Khun Thot		6.1		19.2	1.6			26.9	388.2	+ 70.2
66 โนนไทย	Non Thai			7.2		68.4			75.6	435.7	+ 98.0
67 โนนสูง	Non Sung		11.1						11.1	402.4	+ 34.6
68 พิมาย	Phimai									51.4	
69 สีคิ้ว	Sikhiu		4.2			35.2			39.4	472.9	+142.7
70 สูงเนิน	Sung Noen									363.7	+ 9.6
71 ปักธงชัย	Pak Thong Chai									250.9	- 61.7
72 โชคชัย	Chok Chai *									328.9	+ 11.8
73 ครบุรี	Khon Buri									258.9	- 26.7

สถานีฝน	Station	วันที่และจำนวนน้ำฝนเป็นมิลลิเมตร Date and amount of rainfall in millimeters							ฝนรวม มม. Total rainfall mm	ฝนรวมตั้งแต่ 1 มกราคม Accumulative rainfall since 1 January	
		มิถุนายน June								ปริมาณ มม. Amount mm.	สูงต่ำกว่าปกติ Above or below Normal
		5	6	7	8	9	10	11			
74 บุรีรัมย์	BURI RAM									96.4	-254.9
75 พุทไธสง	Phutthaisong	12.6	8.8		9.4				30.8	337.7	- 67.5
76 สตึก	Satuk		24.0						24.0	458.5	+ 79.2
77 ลำปลายมาศ	Lam Phai Mat									253.4	-145.2
78 นางรอง	Nang Rong		T							309.1	- 36.3
79 สุรินทร์	SURIN							12.6	12.6	544.4	+167.5
80 รัตนบุรี	Rattanaburi	49.4	3.4						52.8	505.0	+128.4
81 ท่าตูม	Tha Tum	0.5				T	8.9	4.7	14.1	354.9	+ 52.3
82 ศีขรภูมิ	Sikhoraphum										
83 ปราสาท	Prasat									412.5	+ 91.1
84 สังขะ	Sangkha	11.4							11.4	359.4	+ 73.2
85 ศรีสะเกษ	SI SA KET									440.1	+ 85.7
86 ราษีไศล	Rasi Salai	22.1							22.1	245.1	-100.8
87 กันทรารมย์	Kantharalom									332.6	+ 0.2
88 ขุขันธ์	Khukhan									349.1	+ 17.4
89 ขุนหาญ	Khun Han					5.2			5.2	710.4	+389.7
90 กันทรลักษ์	Kantharalak		9.1			32.1	12.2		53.4	422.1	+ 81.1
91 อุบลราชธานี	UBON RATCHATHANI		1.0	2.1	0.2	17.9	20.4	T	41.6	404.8	- 27.8
92 เขมราฐ	Khemarat	17.0	4.0						21.0	307.0	- 83.7
93 อำนาจเจริญ	Amnat Charoen	66.1	1.1			5.4	4.3		76.9	385.8	- 49.9
94 ยโสธร	Yasothon	13.0	5.0						18.0	117.4	-288.9
95 ตระการพืชผล	Trakan Phutphon		45.6	5.6	8.9	10.0	10.1		80.2	462.8	+ 80.3
96 มหาชนะชัย	Maha Chana Chai	13.5	8.2	21.9		1.1	10.8		55.5	415.7	- 25.4
97 เขื่องใน	Khuang Nai						5.2		5.2	379.7	+ 15.2
98 โขงเจียม	Khong Chiam					11.9			11.9	214.1	-252.3
99 เดชอุดม	Det Udom		0.3		0.4	4.7			5.4	115.4	-299.7
100 บุณฑริก	Buntharik	79.7					4.3		84.0	437.3	+ 44.1
ภาคกลาง	**CENTRAL PART**										
1 นครสวรรค์	NAKHON SAWAN				2.2		1.5	47.6	51.3	241.6	-102.0
2 บรรพตพิสัย	Banphot Phisai									312.7	+ 66.9
3 ชุมแสง	Chumsaeng									143.8	-189.1
4 หนองบัว	Nong Bua										
5 ลาดยาว	Lat Yao		1.7	1.3	2.1				5.1	456.2	+191.6
6 ท่าตะโก	Tha Tako				7.5				7.5	165.7	-138.9
7 พยุหคีรี	Phayuha Khiri				13.6		3.1		16.7	288.7	+ 22.9
8 ตาคลี	Takhli									225.0	-105.3
9 อุทัยธานี	UTHAI THANI	30.7			29.2				59.9	294.7	+ 32.2
10 สว่างอารมณ์	Sawang Arom			25.0					25.0	386.9	+136.9
11 บ้านไร่	Ban Rai					30.4			30.4	419.0	+135.3
12 ทัพทัน	Thap than	4.0	14.6		13.5				32.1	488.7	+162.6
13 หนองฉาง	Nong Chang	14.5	16.5		34.6				65.6	500.3	+136.0

สถานีฝน	Station	วันที่และจำนวนน้ำฝนเป็นมิลลิเมตร Date and amount of rainfall in millimetres							ฝนรวม มม. Total rainfall mm.	ฝนรวมตั้งแต่ 1 มกราคม Accumulative rainfall since 1 January	
		มิถุนายน June								ปริมาณ มม. Amount mm.	สูงต่ำกว่าปกติ Above or below Normal
		5	6	7	8	9	10	11			
14 หนองขาหย่าง	Nong Khayang	20.9			34.5				55.4	541.6	+262.7
15 ชัยนาท	CHAI NAT	0.8							0.8	316.2	+ 60.0
16 มโนรมย์	Manorom	12.6			31.5				44.1	359.8	+ 53;9
17 วัดสิงห์	Wat Sing				28.2				28.2	308.5	- 28.7
18 หันคา	Hankha	5.2							5.2	280.4	+ 13.8
19 สิงห์บุรี	SING BURI	1.8							1.8	426.3	+141.9
20 อินทร์บุรี	In Buri	23.6							23.6	282.8	- 36.1
21 บางระจัน	Bang Rachan					9.2			9.2	551.6	+225.9
22 พรหมบุรี	Phrom Buri		43.4	8.3					51.7	121.7	
23 ลพบุรี	LOP BURI*					3.1		0.3	3.4	303.8	- 92.0
24 บ้านหมี่	Ban Mi	5.6							5.6	244.3	- 63.2
25 บัวชุม	Bua Chum*					T		23.3	23.3	334.5	- 50.7
26 ชัยบาดาล	Chai Badan						1.4		1.4	323.3	- 17.5
27 พัฒนานิคม	Phatthana Nikhom				14.3				14.3	106.2	-279.0
28 โคกสำโรง	Khok Samrong	24.0		28.1					52.1	185.0	-100.7
29 ท่าวุ้ง	Tha Wung									185.5	-190.5
30 สุพรรณบุรี	SUPHAN BURI*					0.9	T		0.9	484.6	+149.5
31 เดิมบางนางบวช	Doembang Nangbuat									282.9	- 0.3
32 สามชุก	Sam Chuk			8.1					8.1	365.2	+ 91.2
33 ดอนเจดีย์	Don Chedi										
34 ศรีประจันต์	Si Phrachan										
35 อู่ทอง	U Thong				36.1				36.1	299.5	+ 12.4
36 บางปลาม้า	Bang Pa Ma									242.4	+ 18.7
37 สองพี่น้อง	Song Phi Nong		9.5						9.5	203.6	- 4.8
38 อ่างทอง	ANG THONG			2.5		7.8			10.3	304.7	- 44.4
39 โพธิ์ทอง	Pho Thong									273.9	- 65.8
40 ไชโย	Chaiyo					10.6			10.6	204.4	- 54.7
41 วิเศษชัยชาญ	Wiset Chai Chan									257.9	-146.2
42 ป่าโมก	Pa Mok									194.1	-120.9
43 สระบุรี	SARABURI									363.2	- 26.1
44 พระพุทธบาท	Phra Phutthabat									299.7	
45 บ้านหมอ	Ban Mo			8.5					8.5	397.6	+ 87.9
46 เสาไห้	Sao Hai									470.3	+ 61.1
47 แก่งคอย	Kaeng Khio									365.0	+ 52.7
48 หนองแค	Nong Khae	6.8		3.5	1.2				11.5	346.3	- 54.7
49 พระนครศรีอยุธยา	PHRA NAKHON SI AYUTTHAYA									181.2	-126.1
50 ท่าเรือ	Tha Rua			2.1	0.3				2.4	262.8	-147.3
51 ผักไห่	Phak Hai									288.7	- 92.6
52 บางบาล	Bang Ban									304.9	- 82.0
53 เสนา	Sena			13.1					13.1	260.0	- 58.8
54 บางไทร	Bang Sai									263.0	-116.7

สถานีฝน	Station	วันที่และจำนวนน้ำฝนเป็นมิลลิเมตร Date and amount of rainfall in millimeters							ฝนรวม มม. Total rainfall mm.	ฝนรวมตั้งแต่ 1 มกราคม Accumulative rainfall since 1 January	
		มิถุนายน June								ปริมาณ มม. Amount mm.	สูงต่ำกว่าปกติ Above or below Normal
		5	6	7	8	9	10	11			
55 บางปะอิน	Bang Pa-in									240.3	-128.9
56 ปทุมธานี	PATHUM THANI									188.3	-149.7
57 หนองเสือ	Nong Sua									193.1	-189.3
58 ธัญบุรี	Thanyaburi									77.7	
59 รังสิต	Rangsit									170.2	-208.0
60 ลำลูกกา	Lam Luk Ka									326.0	- 17.0
61 นนทบุรี	NONTHABURI										
62 บางบัวทอง	Bang Bua Thong			7.9					7.9	369.0	+ 52.8
63 ธนบุรี	THON BURI										
64 ตลิ่งชัน	Taling Chan										
65 บางขุนเทียน	Bang Khun Thian										
66 ราชบุรีบูรณะ	Rat Burana										
67 กรุงเทพมหานคร	BANGKOK METROPOLIS				1.2	0.1	0.1	63.5	64.9	468.0	+ 69.5
68 สนามบินดอนเมือง	Don Muang Airport*				0.1	T		4.6	4.7	364.7	+ 4.9
69 บางเขน	Bang Khen					T			T	318.2	- 27.3
70 มีนบุรี	Min Buri									116.6	-254.7
71 ลาดกระบัง	Lat Krabang									143.0	-237.3
72 ศูนย์วิจัยบางนา	Bangk Na*				20.7	0.3	8.6	2.3	31.9	500.0	
73 กาญจนบุรี	KANCHANABURI*					T		0.6	0.6	342.8	+ 26.6
74 สังขละบุรี	Sangkhla Buri										
75 เหมืองปิล็อก	Pilok										
76 ทองผาภูมิ	Thong Pha Phum*				3.9	0.7	5.8		10.4	312.7	-129.3
77 ศรีสวัสดิ์	Si Sawat										
78 ไทรโยค	Sai Yok										
79 พนมทวน	Phanom Thuan		T	2.5	T				2.5	253.3	+ 30.9
80 ท่าม่วง	Tha Muang				5.0				5.0	246.1	+ 16.9
81 นครปฐม	NAKHON PATHOM	6.6	22.3	6.1	0.8	16.8			52.6	316.5	+ 17.2
82 บางเลน	Bang Len	2.9	0.6	21.9		7.4			32.8	170.6	-103.8
83 นครชัยศรี	Nakhon Chaisi			9.5		15.1			24.6	258.6	+ 15.4
84 ราชบุรี	RATCHABURI									74.0	-219.2
85 บ้านโป่ง	Ban Pong	11.8	17.7	4.8	15.3	T			49.6	256.0	+ 24.3
86 โพธาราม	Photharam		24.8	6.4	4.0				35.2	353.6	+ 50.5
87 ดำเนินสะดวก	Damnoen Saduak										
88 ปากท่อ	Pak Tho									233.5	- 3.9
89 สมุทรสงคราม	SAMUT SONGKHRAM		1.2	19.4	7.0				27.6	206.8	- 1.5
90 บางคนที	Bang Khonthi	6.8	11.6	3.3					21.7	163.3	-102.8
91 อัมพวา	Amphawa		8.3	20.0					28.3	182.9	- 48.9
92 สมุทรสาคร	SAMUT SAKHON									307.7	- 47.6
93 กระทุ่มแบน	Kratum Baen									412.7	+ 85.2
94 สมุทรปราการ	SAMUT PRAKAN		7.0		7.9		10.2		25.1	582.7	+173.9
95 บางพลี	Bang Phli				14.8	20.2	25.3		60.3	508.3	+ 60.0

สถานีฝน	Station	วันที่และจำนวนน้ำฝนเป็นมิลลิเมตร Date and amount of rainfall in millimeters							ฝนรวม มม. Total rainfall mm.	ฝนรวมตั้งแต่ 1 มกราคม Accumulative rainfall since 1 January	
		มิถุนายน June								ปริมาณ มม. Amount mm.	สูงต่ำกว่าปกติ Above or below Normal
		5	6	7	8	9	10	11			
ภาคตะวันออก	**EASTERN PART**										
1 นครนายก	NAKHON NAYOK				0.4				0.4	436.1	+ 17.5
2 บ้านนา	Ban Na	15.3							15.3	305.9	-188.9
3 ป่ากพลี	Pak Phli									216.9	-187.5
4 องครักษ์	Ongkharak									383.9	- 46.4
5 ปราจีนบุรี	PRACHIN BURI *				6.5			18.8	25.3	514.2	- 21.3
6 ประจันตคาม	Prachantakham									269.7	-190.7
7 บ้านสร้าง	Ban Sang					31.5			31.5	311.0	- 87.2
8 ศรีมหาโพธิ	Si Maha Phot	13.4	3.5				2.2		19.1	342.2	-121.1
9 กบินทร์บุรี	Kabin Buri*				31.2			38.4	69.6	494.6	+124.4
10 สระแก้ว	Sa Kaco										
11 วัฒนานคร	Watthana Nakhon	9.1	13.5						22.6	469.0	+ 41.5
12 อรัญประเทศ	Aranyaprathet *				0.7	T	1.2	4.1	6.0	428.5	- 23.0
13 ฉะเชิงเทรา	CHACHOENGSAO		5.1						5.1	301.6	- 30.8
14 บ้านโพธิ์	Ban Pho									345.1	- 2.4
15 ชลบุรี	CHON BURI *				T	13.0	2.4	28.6	44.0	507.6	+142.7
16 พานทอง	Phan Thong				18.0	12.0			30.0	406.4	+ 77.4
17 บ้านบึง	Ban Bung									209.2	-174.8
18 เกาะสีชัง	Ko Sichang *									452.0	+ 90.1
19 ศรีราชา	Si Racha					21.5			21.5	332.2	- 16.9
20 สัตหีบ	Sattahip *				T	T		19.6	19.6	567.3	+ 97.3
21 ระยอง	RAYONG									87.3	
22 บ้านค่าย	Ban Khai									414.3	- 30.9
23 แกลง	Klaeng		1.0		0.8	6.0	6.5		14.3	628.2	+ 16.0
24 จันทบุรี	CHANTHABURI *				8.2	2.5	7.2	11.3	29.2	608.8	-178.8
25 ท่าใหม่	Tha Mai		39.4						39.4	543.5	-129.9
26 มะขาม	Makham									327.7	-327.5
27 ตราด	TRAT	38.6	12.3	8.4		16.3			75.6	914.2	- 12.5
28 เขาสมิง	Khao Saming	23.3	13.8			6.0			43.1	930.0	+383.7
29 แหลมงอบ	Laem Ngop									389.7	
30 คลองใหญ่	Khlong Yai *				0.8	42.9	3.8	42.9	90.4	854.3	-176.1
ภาคใต้	**SOUTHERN PART**										
1 เพชรบุรี	PHETCHABURI	8.2	10.7						18.9	336.8	+120.1
2 บ้านแหลม	Ban Laem										
3 บ้านลาด	Ban Lat									315.0	+ 99.8
4 ท่ายาง	Tha Yang									227.9	+ 62.4
5 ชะอำ	Cha - am									288.4	+116.5
6 ประจวบคีรีขันธ์	PRACHUAP KHIRI KHAN *				T			8.2	8.2	552.9	+183.9
7 หัวหิน	Hua Hin *				5.0	0.2		0.6	5.8	405.5	+172.1
8 ปราณบุรี	Pran Buri		5.5						5.5	143.3	
9 ชุมพร	CHUMPHON *				T	13.7	11.0		24.7	1041.5	+462.5

สถานีฝน	Station	วันที่และจำนวนน้ำฝนเป็นมิลลิเมตร Date and amount of rainfall in millimeters							ฝนรวม มม. Total rainfall mm.	ฝนรวมตั้งแต่ 1 มกราคม Accumulative rainfall since 1 January	
		มิถุนายน June								ปริมาณ มม. Amount mm.	สูงต่ำกว่าปกติ Above or below Normal
		5	6	7	8	9	10	11			
10 ท่าแซะ	Tha Sae									1020.5	+490.7
11 สวี	Sawi									920.4	+441.0
12 หลังสวน	Lang Suan									333.2	-139.0
13 สุราษฎร์ธานี	SURAT THANI*	10.3	1.3	3.2		27.2	31.2	3.7	76.9	518.8	+145.1
14 ไชยา	Chaiya	19.8							19.8	298.4	- 22.1
15 เกาะสมุย	Ko Samui*	9.3		12.4		0.5	0.1	0.6	32.8	736.2	+405.7
16 พุนพิน	Phunphin		3.3			11.5	48.7		63.5	619.8	+257.5
17 ท่าฉาง	Tha Chang	11.5	5.5	8.0					25.0	410.1	-104.5
18 กาญจนดิษฐ์	Kanchanadit										
19 บ้านนาสาร	Ban Na San										
20 นครศรีธรรมราช	NAKHON SI THAMMARAT*					0.5		6.6	7.1	488.1	-113.9
21 สิชล	Sichon	33.9	16.7						50.6	261.9	-241.7
22 ท่าศาลา	Tha Sala									431.0	+ 55.9
23 ฉวาง	Chawang									114.6	-360.9
24 ทุ่งสง	Thung Song			10.0					10.0	238.0	-207.3
25 ร่อนพิบูลย์	Ron Phibun									276.5	-209.6
26 ปากพนัง	Pak Phanang									193.1	-200.6
27 พัทลุง	PHATTHALUNG										
28 ควนขนุน	Khuan Khanun			18.3					18.3	238.8	
29 ปากพยูน	Pak Phayun									94.8	
30 เขาชัยสน	Khao Chaison					32.1			32.1	376.8	
31 สงขลา	SONGKHLA*	0.1		2.5		T	0.8	T	3.4	261.8	-182.5
32 รัตภูมิ	Rattaphum			6.4					6.4	448.5	+ 4.3
33 หาดใหญ่	Hat Yai			1.3		T	T	12.4	13.7	202.2	
34 สะเดา	Sadao									129.7	
35 ปัตตานี	PATTANI*	2.0		2.3	T	0.2	T	T	4.5	199.1	- 65.8
36 หนองจิก	Nong Chik									71.7	
37 ยะหริ่ง	Yaring						44.2		44.2	195.5	
38 มายอ	Mayo			15.4			30.0		45.4	271.8	
39 โคกโพธิ์	Khok Pho									113.0	
40 ปะนาเระ	Panare									357.9	
41 ยะลา	YALA						44.2		44.2	304.8	
42 ยะหา	Yaha			31.3					31.3	289.3	
43 รามัน	Raman			3.1			24.6		27.1	442.5	
44 บันนังสตา	Bannang Satar									324.8	
45 เบตง	Betong						7.2		7.2	600.5	
46 นราธิวาส	NARATHIWAT*	3.0		6.5		0.8	6.0	0.1	16.4	305.3	-329.4
47 ยี่งอ	Yi-ngo			17.8			12.8		30.6	398.4	
48 ระแงะ	Rangae										
49 ตากใบ	Tak Bai										
50 สุไหงโกลก	Sungai Kolok	87.9							87.9	404.7	

สถานีฝน	Station	วันที่และจำนวนน้ำฝนเป็นมิลลิเมตร Date and amount of rainfall in millimeters							ฝนรวม มม. Total rainfall mm.	ฝนรวมตั้งแต่ 1 มกราคม Accumulative rainfall since 1 January	
		มิถุนายน June								ปริมาณ มม. Amount mm.	สูงต่ำกว่าปกติ Above or below Normal
		5	6	7	8	9	10	11			
51 ระนอง	RANONG	15.0	33.6	10.4	0.2	12.3	2.0	21.1	94.6	802.1	- 18.1
52 กระบุรี	Kra Buri	10.3	9.6	12.5	3.7				36.1	313.1	
53 พังงา	PHANGNGA	18.6	14.7	8.6					41.9	417.8	-348.1
54 ตะกั่วป่า	Takua Pa	118.2	36.8	35.4	2.4	75.0	177.1	36.1	481.0	974.5	
55 กะปง	Kapong	101.5	27.9	35.8	16.2	24.3			205.7	1374.6	
56 ท้ายเหมือง	Thai Muang	58.8	14.5	20.9	16.7	40.5	126.4		277.8	1007.9	
57 ตะกั่วทุ่ง	Takua Thung	75.0	8.8	10.0	3.0	34.8	111.0		242.6	931.5	
58 ทับปุด	Thap Put	34.9	5.3	15.0	7.5				62.7	783.5	
59 ภูเก็ต	PHUKET*	25.8	5.3	3.5	17.0	31.6	26.1	13.3	122.6	545.6	- 65.2
60 สนามบินภูเก็ต	Phuker Airport*	105.8	7.0	5.1	6.9	16.3	68.6	21.2	230.9	881.3	+125.6
61 กระบี่	KRABI	49.3	4.2	4.0		47.4	65.4		170.3	808.5	
62 อ่าวลึก	Ao Luk	46.4	2.8	11.6		27.8			88.6	683.7	
63 คลองท่อม	Khlong Tom	42.5	1.6		48.0	22.2	13.7		128.0	737.8	
64 ตรัง	TRANG	14.9	3.0	5.5	0.9	10.5	8.5	18.5	61.8	593.7	- 48.0
65 สนามบินตรัง	Trang Airport*										
66 สิเกา	Sikao	24.5		12.0	10.9	42.1			89.5	616.1	
67 ย่านตาขาว	Yan Ta Khao	19.4		10.2		12.2	17.1		58.9	667.2	
68 ปะเหลียน	Palian	9.3	3.5	43.2	1.6				57.6	494.7	
69 สตูล	SATUN	1.6	10.4	1.9	0.3	11.5	10.4	24.2	50.3	502.2	-249.2
70 ทุ่งหว้า	Thung Wa	20.2		20.0			27.0		67.0	374.1	

สถานีฝน	Station	วันที่และจำนวนน้ำฝนเป็นมิลลิเมตร Date and amount of rainfall in millimeters							ฝนรวม มม. Total rainfall mm.	ฝนรวมตั้งแต่ 1 มกราคม Accumulative rainfall since 1 January	
		มิถุนายน June								ปริมาณ มม. Amount mm.	สูงต่ำกว่าปกติ Above or below Normal
		5	6	7	8	9	10	11			
กรุงเทพมหานคร	**BANGKOK METROPOLIS**										
1 สถานีเครื่องรับส่งวิทยุนนทบุรี	Overseas Radio Receiving Station									367.6	
2 ร.ร. การช่างนนทบุรี	Nonthaburi Trade School									85.0	
3 พลังงานปรมาณูเพื่อสันติ	Atomic Energy For Peace									109.3	
4 กองกำกับการรถวิทยุฯ	MMP. Sub Division Car Center									243.1	
5 วิทยาลัยครูจันทรเกษม	Chankasem College Education									256.3	
6 การไฟฟ้าฝ่ายผลิต	Electrical Supply Authority									134.2	
7 ศูนย์ฝึกการบินพลเรือน	Civil Aviation Training Center									105.1	
8 ร.ร. โยธินบูรณะ	Yothin Burana School										
9 สถานีรถไฟบางบำหรุ	Bang Bamru Railway Station										
10 ร.ร. พาณิชการสยาม	Siam Commercial School									18.8	
11 ร.ร. การประชาสัมพันธ์	Public Relation School							2.7	2.7	302.3	
12 ร.ร. สามเสนนอก	Sam Sen Nok School										
13 มหาวิทยาลัยรามคำแหง	Ramkhamhaeng University						30.0	30.2	60.2	325.0	
14 ร.ร. ศรีอุดร	Sri Udri School							8.7	8.7	361.2	
15 ร.ร. จิตรลดา	Chitlada School										
16 เขตบางกะปิ	Bangkapi Boundary										
17 เขตหนองจอก	Nong Chok Boundary									52.9	
18 กระทรวงศึกษาธิการ	Ministry of Education							8.0	8.0	170.5	
19 ร.ร. ช่างกลวิทยา	Changkol Vitthaya School									202.8	
20 ร. 1 พัน 2 รอ.	Second Infantry Battalion										
21 บ้านมนังคศิลา	Ban Manangkha Sila							1.0	1.0	171.4	
22 ร.ร. โยสิตสโมสร	Kosit Samosorn School						11.2	37.3	48.5	343.3	
23 ประตูน้ำปทุมวัน	Pathumvan/ Irr.							23.0	23.0	294.0	
24 ร.ร. เฉลิมศาสน์ศึกษา	Chalermsare Suksa School									171.9	
25 วิทยาลัยเพาะช่าง	Poh Chang College										
26 ร.ร. มาเตร์เดอี	Mater Dei School									160.9	
27 สถานีจ่ายไฟฟ้าบางกะปิ	Sup Center of Electrial Supply-Bangkapi				0.5			46.4	46.9	190.4	
28 วิทยาลัยพาณิชการธนบุรี	Thonburi Commercial College					21.4		38.5	59.9	225.4	
29 วิทยาลัยครูบ้านสมเด็จ	Banasomdet Teacher College									25.7	
30 เขตคลองสาน	Khlong San Boundary										
31 ร.ร. เตรียมทหาร	Armed Force Academy Preparatory-School				0.9				0.9	221.2	
32 ร.ร. กรุงเทพคริสเตียน	Bangkok Christian College							24.5	24.5	329.1	
33 ร.ร. ศรีวิกรม์	Srivikorn School										
34 ประตูน้ำพระโขนง	Prakhanong Irr.		1.3		1.0			25.5	27.8	317.0	
35 ร.ร. สมชิตศึกษา	Somchit Suksa School										
36 ร.ร. ยานนาเวศวิทยาคม	Yanawes Vitthayakhom School									12.8	
37 ร.ร. พระโขนง	Prakhanong School										
38 ร.ร. ช่องนนทรี	Chong Nonthri School					0.7	1.2	6.1	8.0	317.4	

อุณหภูมิสูงสุดและต่ำสุดประจำวันที่ ๕ – ๑๑ มิถุนายน ๒๕๒๑

Daily Max. and Min. Temperature 5 – 11 June 1978

สถานี	Station	อุณหภูมิสูงสุดและต่ำสุดเป็นองศา ซ. Max. and Min. Temperature in degree C. 5	6	7	8	9	10	11	เฉลี่ยสูงสุด/ต่ำสุด Average Max. Min.	เฉลี่ยในสัปดาห์ Weekly Mean	ค่าปกติประจำเดือน Monthly Normal
ภาคเหนือ	**NORTHERN PART**										
1 เชียงราย	CHIANG RAI	31.0 21.3	30.2 23.0	30.6 24.1	30.7 23.2	32.4 22.9	31.2 24.1	33.4 22.7	31.4 23.0	27.2	27.4
2 แม่ฮ่องสอน	MAE HONG SON	34.2 25.5	33.2 24.0	31.0 24.5	32.7 23.6	33.7 23.8	35.2 24.0	35.2 23.6	33.6 24.1	28.9	27.6
3 เชียงใหม่	CHIANG MAI	33.0 25.9	36.4 26.0	34.2 25.5	34.5 25.5	35.2 26.0	34.6 25.7	37.0 25.8	35.0 25.8	30.4	27.9
4 น่าน	NAN	35.8 23.5	35.0 24.6	32.2 23.8	32.4 25.4	35.3 24.9	33.5 24.0	35.8 24.0	34.3 24.3	29.3	28.6
5 ท่าวังผา	Tha Wang Pha	33.7 22.6	33.0 23.7	32.6 24.0	32.4 24.7	34.4 24.7	33.7 24.0	35.3 24.2	33.6 24.0	28.8	
6 ลำปาง	LAMPANG	35.8 23.6	34.5 25.1	33.2 25.5	34.3 25.1	34.9 24.5	33.7 25.5	37.9 24.9	34.9 24.9	29.9	28.4
7 แม่สะเรียง	Mae Sariang	33.0 24.3	32.6 23.0	30.1 23.0	33.0 22.6	33.8 22.7	33.8 22.6	34.9 22.8	33.0 23.0	28.0	27.5
8 แพร่	PHRAE	34.7 22.8	34.6 24.7	33.9 24.8	33.8 25.0	34.7 24.6	33.4 23.5	35.4 25.2	34.4 24.4	29.4	28.2
9 อุตรดิตถ์	UTTARADIT	37.0 24.2	37.1 25.4	35.7 24.4	35.7 25.3	35.8 24.6	33.6 23.3	36.7 25.9	35.9 24.7	30.3	28.9
10 ตาก	TAK	37.2 28.2	35.6 27.0	35.0 26.1	33.6 25.1	34.0 24.2	32.2 23.5	36.4 24.9	34.9 25.6	30.3	28.5
11 เขื่อนภูมิพล	Bhumibol Dam	36.0 26.5	34.3 25.9	34.6 25.7	33.2 24.3	34.6 23.8	30.8 25.4	35.8 23.6	34.2 25.0	29.6	28.5
12 พิษณุโลก	PHITSANULOK	36.8 26.1	35.7 25.5	35.1 26.5	35.5 26.2	35.4 25.5	35.0 23.0	36.2 26.0	35.7 25.5	30.6	29.1
13 แม่สอด	Mae Sot	33.0 24.5	32.1 23.7	32.3 23.3	31.1 23.2	33.2 23.2	32.1 24.2	34.8 24.2	32.7 25.5	28.3	27.1
14 เพชรบูรณ์	PHETCHABUN	34.5 24.3	34.7 24.9	33.9 25.7	33.2 25.2	34.6 24.7	34.5 24.8	34.6 24.6	34.3 24.9	29.6	28.2
15 หล่มสัก	Lom Sak	35.5 24.2	34.5 25.7	35.5 25.1	33.2 24.8	35.4 25.0	35.0 24.0	35.5 25.0	34.9 24.8	29.9	
16 วิเชียรบุรี	Wichian Buri	35.0 23.1	34.9 23.8	34.0 24.4	33.2 24.6	35.3 24.0	34.6 25.0	34.0 24.0	34.4 24.1	29.3	
ภาคตะวันออกเฉียงเหนือ	**NORTHEASTERN PART**										
1 หนองคาย	NONG KHAI	31.2 24.3	31.1 24.6	32.3 24.4	32.7 25.4	32.1 23.9	33.4 23.5	34.7 26.2	32.5 24.6	28.6	28.2
2 เลย	LOEI	32.0 22.4	33.1 24.2	33.0 24.2	33.0 25.0	32.9 24.7	33.4 22.6	34.8 23.6	33.2 23.8	28.5	28.0
3 อุดรธานี	UDON THANI	32.5 23.8	31.8 25.4	32.7 24.7	32.7 26.2	32.1 25.5	33.0 25.4	34.5 26.4	32.8 25.3	29.1	28.8
4 สกลนคร	SAKON NAKHON	31.0 23.8	31.3 24.9	32.9 25.4	32.4 25.9	33.1 24.7	33.1 25.2	34.3 25.5	32.6 25.1	28.9	28.3
5 นครพนม	NAKHON PHANOM	29.3 22.4	28.2 23.8	31.4 24.1	31.8 25.4	33.7 25.0	34.0 22.0	34.5 24.2	31.8 23.8	27.8	27.8
6 มุกดาหาร	Mukdahan	32.5 22.6	32.2 22.8	32.9 24.9	33.5 25.6	33.3 25.9	33.5 26.2	35.0 25.0	33.3 24.7	29.0	28.3
7 ขอนแก่น	KHON KAEN	36.3 24.9	33.9 25.1	33.2 24.6	33.5 25.9	33.6 24.2	34.3 26.1	34.1 25.8	34.1 25.2	29.7	28.9
8 โกสุมพิสัย	Kosum Phisai	36.9 25.0	30.0 24.5	34.0 24.4	33.5 25.2	33.8 25.9	33.2 25.4	24.5	33.6 25.0	29.3	
9 ร้อยเอ็ด	ROI ET	33.7 25.3	32.0 23.6	32.5 24.8	32.3 26.0	33.1 24.5	32.8 25.0	33.4 24.1	32.8 24.6	28.7	28.8
10 ชัยภูมิ	CHAIYAPHUM	25.3	23.1	25.8	25.1	25.6	34.1 25.1	33.2 26.4	.. 25.2	..	
11 อุบลราชธานี	UBON RATCHATHANI	33.8 24.5	34.0 24.8	34.6 24.7	34.9 24.3	35.2 24.3	33.0 22.6	34.4 23.8	34.3 24.1	29.2	28.5
12 สุรินทร์	SURIN	34.8 24.2	33.5 24.7	33.0 24.5	32.7 24.4	34.4 24.8	33.8 24.5	33.8 24.0	33.7 24.4	29.1	28.6
13 ท่าตูม	Tha Tum	34.6 23.7	34.1 23.8	34.2 24.6	34.3 24.9	34.5 25.4	33.5 25.9	33.5 24.2	34.1 24.6	29.4	
14 นางรอง	Nang Rong	35.1 24.3	33.6 25.4	32.4 24.9	32.8 24.9	34.6 24.9	33.9 24.5	25.8	28.9 25.0	27.0	

สถานี	Station	อุณหภูมิสูงสุดและต่ำสุดเป็นองศา ซ. Max. and Min. Temperature in Degree C. 5	6	7	8	9	10	11	เฉลี่ยสูงสุด ต่ำสุด Average Max. Min.	เฉลี่ยในสัปดาห์ Weekly Mean	ค่าปกติประจำเดือน * Monthly Normal
15 นครราชสีมา	NAKHON RATCHASIMA	37.2 24.7	35.9 25.3	35.6 24.8	36.3 25.0	36.2 24.7	34.1 24.0	33.5 25.5	35.5 24.9	30.2	28.7
16 โชคชัย	Chok Chai	34.8 23.7	34.3 25.1	33.8 25.1	34.3 25.2	35.0 24.7	34.0 24.4	25.5	29.5 24.8	27.2	
ภาคกลาง	**CENTRAL PART**										
1 นครสวรรค์	NAKHON SAWAN	38.1 26.5	36.8 27.0	36.4 25.6	35.9 26.3	36.0 24.6	35.8 26.5	32.5 25.5	35.9 26.0	31.0	29.6
2 ลพบุรี	LOP BURI	36.0 24.0	34.0 25.3	33.7 24.9	34.6 24.0	35.5 24.6	34.0 24.5	31.7 26.0	34.2 24.8	29.5	28.9
3 สุพรรณบุรี	SUPHAN BURI	35.7 24.5	34.4 24.8	33.6 24.0	33.3 24.2	34.7 24.4	33.6 24.5	31.7 24.7	33.9 24.4	29.2	29.6
4 กาญจนบุรี	KANCHANABURI	35.4 25.4	34.6 26.0	32.0 24.4	33.4 24.9	33.8 24.7	33.6 24.8	32.4 25.6	33.6 25.1	29.4	29.0
5 ทองผาภูมิ	Thong Pha Phum	34.2 23.3	32.6 24.4	29.6 23.6	30.6 23.8	34.6 23.5	33.4 24.7	33.3 24.2	32.6 23.9	28.3	
6 สนามบินดอนเมือง	Don Muang Airport	35.2 27.0	34.0 27.5	34.3 27.4	34.0 27.4	35.0 26.0	34.0 26.8	32.0 28.0	34.1 27.2	30.7	29.2
7 กรุงเทพมหานคร	BANGKOK METROPOLIS	34.0 26.0	33.6 26.5	33.8 26.3	33.0 27.0	35.0 24.9	34.3 25.4	32.3 27.5	33.7 26.2	30.0	29.0
8 ศูนย์วิจัย ฯ บางนา	Bang Na	32.6 25.2	33.0 26.5	33.1 26.5	33.4 27.2	33.9 25.2	33.5 25.5	31.1 25.5	33.0 25.9	29.5	
ภาคตะวันออก	**EASTERN PART**										
1 ปราจีนบุรี	PRACHIN BURI	33.0 24.9	32.5 23.0	34.0 26.0	33.5 23.0	34.5 23.0	33.5 25.0	33.2 25.5	33.5 24.3	28.9	28.7
2 กบินทร์บุรี	Kabin Buri	33.7 22.6	34.0 25.6	34.3 25.2	34.0 25.3	34.6 24.8	34.4 24.8	33.7 25.2	34.1 24.8	29.5	
3 อรัญประเทศ	Aranyaprathet	33.1 23.1	33.5 25.3	34.0 25.1	33.5 24.9	34.5 25.0	35.0 24.9	35.0 25.4	34.1 24.8	29.5	28.6
4 ชลบุรี	CHON BURI	32.5 23.4	32.6 26.8	33.0 26.3	32.4 26.6	33.8 25.5	32.2 25.3	32.3 26.6	32.7 25.8	29.3	29.0
5 เกาะสีชัง	Ko Si Chang										
6 สัตหีบ	Sattahip	32.5 27.4	32.0 27.4	31.8 27.0	31.9 27.3	32.3 25.7	31.9 26.0	32.1 26.2	32.1 26.7	29.4	29.6
7 ระยอง	RAYONG										
8 จันทบุรี	CHANTHABURI	31.8 27.0	29.3 26.2	31.8 26.3	31.7 23.7	31.6 25.0	33.0 24.0	30.0 25.0	31.3 25.3	28.3	27.7
9 คลองใหญ่	Khlong Yai	28.4 23.7	29.8 23.4	31.7 23.4	31.7 23.7	32.3 24.1	32.5 22.4	31.5 22.6	31.1 23.3	27.2	27.2
ภาคใต้	**SOUTHERN PART**										
1 หัวหิน	Hua Hin	33.2 26.6	32.6 24.7	34.0 24.7	34.0 25.2	31.6 25.1	31.8 25.3	32.2 25.2	32.8 25.3	29.1	29.0
2 ประจวบคีรีขันธ์	PRACHUAP KHIRI KHAN	34.0 26.6	32.5 25.0	33.5 24.5	31.5 25.0	32.1 24.8	31.2 24.7	32.3 23.7	32.4 24.9	28.7	28.5
3 ชุมพร	CHUMPHON	32.0 25.0	31.0 23.4	32.7 23.7	32.7 23.7	33.5 23.8	31.2 24.2	31.7 23.4	32.1 23.9	28.0	27.6
4 สุราษฎร์ธานี	SURAT THANI	32.8 24.4	32.6 23.2	32.5 23.1	31.2 23.2	31.6 24.2	31.0 23.6	30.8 22.8	31.8 23.5	27.7	28.1
5 เกาะสมุย	Ko Samui	32.3 26.8	30.7 25.6	32.7 25.3	30.6 24.0	31.4 26.7	31.0 26.3	29.5 25.5	31.2 25.7	28.5	
6 นครศรีธรรมราช	NAKHON SI THAMMARAT	34.2 24.5	34.3 23.5	34.4 23.0	32.9 23.8	33.2 24.8	30.5 23.0	30.3 22.5	32.8 23.6	28.2	28.4
7 สงขลา	SONGKHLA	33.1 24.7	31.6 24.5	32.8 24.9	30.5 23.8	31.2 25.3	32.6 24.4	27.0 24.3	31.3 24.6	28.0	28.5
8 ปัตตานี	PATTANI	31.3 23.5	32.7 23.5	33.8 24.0	30.7 23.5	30.7 23.2	32.7 23.5	27.0 23.5	31.3 23.5	27.4	28.2
9 นราธิวาส	NARATHIWAT	33.4 23.7	32.9 22.8	34.3 25.0	33.5 23.7	32.9 23.6	33.8 23.5	28.9 23.3	32.8 23.7	28.3	27.7
10 ระนอง	RANONG	29.0 25.3	28.3 23.2	30.9 23.8	30.3 23.8	31.0 24.7	30.4 24.0	29.5 23.7	29.9 24.1	27.0	26.7
11 ภูเก็ต	PHUKET	29.4 25.0	31.2 24.0	32.0 23.7	31.6 23.9	29.3 23.8	30.1 23.9	27.6 23.8	30.2 24.0	27.1	27.8
12 สนามบินภูเก็ต	Phuket Airport	29.5 23.5	31.3 23.5	31.2 25.0	30.5 23.7	31.6 24.9	29.0 24.5	26.9 23.5	30.0 24.1	27.1	27.7
13 สนามบินตรัง	Trang Airport	29.8 23.6	30.6 23.8	30.0 23.3	29.9 22.9	31.6 23.6	27.4 22.8	27.2 23.7	29.5 23.4	26.5	27.6

แก้ไขเพิ่มเติมรายงานจำนวนน้ำฝนเนื่องจากได้รับรายงานภายหลัง สำหรับรายงานอากาศประจำสัปดาห์ ฉบับที่ ๒๒/๒๕๒๑

Correctious for late rainfall data reports in weekly weather report No. 22/1978

สถานีฝน	Station	วันที่และจำนวนน้ำฝนเป็นมิลลิเมตร Date and amount of rainfall in millimeters							ฝนรวม มม. Total rainfall mm.	ฝนรวมตั้งแต่ 1 มกราคม Accumulative rainfall since 1 January	
		พฤษภาคม–มิถุนายน May – June								ปริมาณ มม. Amount mm.	สูงกว่าหรือต่ำกว่าปกติ Above or below Normal
		29	30	31	1	2	3	4			
	ภาคเหนือ NORTHERN PART										
3	เชียงแสน Chiang Saen							21.6	39.6	578.9	+302.9
5	แม่จัน Mae Chan							11.4	43.7	434.4	- 14.2
11	แม่ใจ Mae chai							14.4	25.2	361.8	- 17.9
20	ฝาง Fang							23.7	40.5	427.2	+181.0
22	เชียงดาว Chiang Dao							56.2	56.2	149.6	-173.8
37	งาว Ngao							32.8	36.9	321.2	- 9.3
39	เกาะคา Ko Kha							28.4	28.4	261.3	- 23.7
	ภาคตะวันออกเฉียงเหนือ										
2	เชียงคาน Chiang Khan							20.8	23.1	479.5	+ 78.5
10	บึงกาฬ Bung Kan							43.7	405.2	954.1	+457.4
11	เซกา Seka							18.7	62.7	590.3	+298.5
15	หนองหาร Nong Han							33.2	48.4	441.3	+173.2
19	สวางแดนดิน Sawang Daen Din							26.8	98.0	503.8	+ 68.5
20	พรรณานิคม Phanna Nikhom							21.5	55.8	406.9	+ 3.8
22	บานแพง Ban Phaeng							27.8	181.1	890.2	+288.7
23	ท่าอุเทน Tha Uthen							34.7	106.0	667.0	+269.6
24	นาแก Na Kae							33.2	105.8	479.9	+ 69.5
25	ธาตุพนม That Phanom							35.8	136.8	479.2	+ 67.3
48	น้ำพอง Nam Phong							41.4	51.9	350.6	+123.5
76	สตึก Satuk							22.3	49.0	456.8	+120.7
80	รัตนบุรี Rattanaburi							17.3	35.7	469.5	+137.4
	ภาคกลาง CENTRAL PART										
14	หนองขาหยาง Nong Khayang							18.6	18.6	594.8	+250.8
26	ชัยบาดาล Chai Badan							16.0	13.5	337.9	+ 32.5
60	ลำลูกกา Lam Luk Ka							11.0	42.1	337.0	-102.7
93	กระทุมแบน Kratum Baen							14.3	20.7	427.0	+132.9
94	สมุทรปราการ SAMUT PRAKAN							15.7	35.7	573.3	+204.3
	ภาคใต้ SOUTHERN PART										
17	ท่าฉาง The Chang							15.7	34.1	400.8	- 82.2
24	ทุ่งสง Thung Song							41.0	46.5	269.0	-154.6
36	หนองจิก Nong Chik							21.5	76.5	92.8	
37	ยะหริ่ง Yaring							6.1	71.3	157.4	
38	มายอ MaYo						40.2		40.2	266.6	
52	กระบุรี Kra Buri						11.9	18.4	124.7	307.3	
55	กะปง Kapong							142.4	250.1	1311.3	
56	ทายุเหมือง Thai Muang							34.3	128.4	764.4	
57	ตะกั่วทุ่ง Takua Thung							30.1	96.2	719.0	

REMARKS

1. **Meteorological Department's Station** (with * mark). Rainfall observation is performed daily at 07.00 a.m. by the Meteorological Department's personnel. Therefore the daily amount of rainfall in this publication means the total amount of rainfall in 24 hr. period from 07.00 a.m. of the recorded date to 07.00 a.m. of the following day.

2. **Voluntary Rainfall Station** (without * mark) located at District and Province. Rainfall observation is performed daily at 09.00 a.m. by the voluntary observer. The daily amount of rainfall means the total amount of rainfall in 24 hr. period from 09.00 a.m. of the recorded date to 09.00 a.m. of the following day.

3. **Rainfall and Temperature Data**. The daily rainfall and temperature observations are submitted to the Meteorological Department soon after the measurement by the following means :—

   — By radio or telegraph from the Meteorological Department's stations.

   — By telegraph from voluntary rainfall stations.

   Those daily reports generally arrive at the Meteorological Department from about 07.00 a.m. to 07.00 p.m.

4. **Rainfall Intensity in 1 day** (24 hours)

Light Rainfall	amounts	0.1 — 10.0	millimetres
Moderate Rainfall	,,	10.1 — 35.0	,,
Heavy Rainfall	,,	35.1 — 90.0	,,
Very Heavy Rainfall	,,	90.1 millimetres and above	
Blank	represents	No rainfall or observation of rainfall does not arrive in time for publication	
T	,,	Trace or light rainfall with amount less than 0.1 millimetres.	

Various Data in this publication are published hurriedly to service the user. Therefore the user should be cautious in using them. If there is any doubts please inquired the Meteorological Statistics Subdivision of the Climatology Division for further informations by dialing the number 3916054 and 3910178.

Meteorological Department
Bangkok Metropolis

Climatology Division.

● กำหนดออก สัปดาห์ละ 1 ฉบับ ปีละ 52 ฉบับ

● ค่าบำรุง ฉบับละ 5 บาท ปีละ 150 บาท

● การบอกรับ ติดต่อที่กองภูมิอากาศ กรมอุตุนิยมวิทยา

โทร. 3916054

พิมพ์ที่โรงพิมพ์กรมอุตุนิยมวิทยา กระทรวงคมนาคม กรุงเทพมหานคร

นายสมิทธ ธรรมสโรช ผู้พิมพ์ผู้โฆษณา 2521

M06.1/593
T364we

กรมอุตุนิยมวิทยา กระทรวงคมนาคม

รายงานอากาศประจำสัปดาห์ ระหว่างวันที่ ๑๒ – ๑๘ มิถุนายน ๒๕๒๑

และ

การคาดหมายลักษณะอากาศ ระหว่างวันที่ ๑๙ – ๒๕ มิถุนายน ๒๕๒๑

ฉบับที่ ๒๔/๒๕๒๑

น.อ. ดร. ขจิต บัวจิตติ ร.น.

อธิบดีกรมอุตุนิยมวิทยา

CENTRAL
LIBRARY
JUL 27 1978
N.O.A.A.
U.S. Dept. of Commerce

METEOROLOGICAL DEPARTMENT

MINISTRY OF COMMUNICATIONS

BANGKOK, THAILAND

WEEKLY WEATHER REPORT

DURING THE PERIOD 12 – 18 JUNE 1978

AND

WEATHER OUTLOOK

DURING 19 – 25 JUNE 1978

No.24/1978

Capt. Kajit Buajitti R.T.N.

Director — General

หมายเหตุ

1. **สถานีของกรมอุตุนิยมวิทยา** (มีเครื่องหมาย *) ทำการตรวจวัดจำนวนฝน ตกเวลา 07.00 น. ทุกวัน โดยเจ้าหน้าที่ของกรมอุตุนิยมวิทยา ดังนั้น จำนวนฝนรายวันในรายงานเล่มนี้ หมายถึงปริมาณฝนรวมในช่วงเวลา 24 ชั่วโมง ตั้งแต่เวลา 07.00 น. ของวันที่แจ้งไว้ในรายงาน จนถึงเวลา 07.00 น. ของวันรุ่งขึ้น

2. **สถานีฝนอำเภอและจังหวัด** (ไม่มีเครื่องหมาย *) ทำการ ตรวจวัด จำนวนฝนตกเวลา 09.00 น. ทุกวัน โดยเจ้าหน้าที่ ที่อยู่ในอำเภอหรือจังหวัดที่ได้รับแต่งตั้งจากกรมอุตุนิยมวิทยา ดังนั้น จำนวนฝนรายวัน หมายถึงปริมาณฝนรวมในช่วงเวลา 24 ชั่วโมง ตั้งแต่เวลา 09.00 น. ของวันที่แจ้งไว้ในรายงานจนถึงเวลา 09.00 น. ของวันรุ่งขึ้น

3. **ข้อมูลฝนและอุณหภูมิ ที่พิมพ์**ในรายงานเล่มนี้ เป็นข้อมูลที่เจ้าหน้าที่ผู้ทำการตรวจรายงานมายังกรมอุตุนิยมวิทยา ทุกวันภายหลังการตรวจ
   - สถานีของกรมอุตุนิยมวิทยา รายงานทางวิทยุโทรศัพท์หรือโทรเลข
   - สถานีฝนอำเภอและจังหวัด รายงานทางโทรเลข

   รายงานดังกล่าวนี้ กรมอุตุนิยมวิทยา จะได้รับ ตั้งแต่เวลา ประมาณ 07.00 น. จนถึงเวลา 19.00 น.

4. **เกณฑ์ฝนใน 1 วัน** (24 ชั่วโมง)

ฝนเล็กน้อย	จำนวนตั้งแต่	0.1 — 10.0 มิลลิเมตร
ฝนปานกลาง	"	10.1 — 35.0 "
ฝนหนัก	"	35.1 — 90.0 "
ฝนตกหนักมาก	"	90.1 มิลลิเมตร ขึ้นไป
ช่องว่าง	หมายความว่า	ไม่มีฝนตกหรือยังไม่ได้รับรายงาน
T	"	ฝนตกน้อยไม่ถึง 0.1 มิลลิเมตร

ข้อมูลต่าง ๆ เหล่านี้ได้ดำเนินการจัดพิมพ์โดยรีบด่วน เพื่อสนองความต้องการแก่ผู้ใช้ จึงยังไม่ได้ทำการตรวจสอบ ฉะนั้น ผู้ใช้จึงควรพิจารณาข้อมูลก่อนที่จะนำไปใช้ หากมีข้อสงสัยประการใด โปรดติดต่อสอบถามเจ้าหน้าที่ งานสถิติอุตุนิยมวิทยา กองภูมิอากาศ โทรศัพท์ 3916054 และ 3910178

กองภูมิอากาศ กรมอุตุนิยมวิทยา

กรุงเทพมหานคร

การคาดหมายลักษณะอากาศใน ๗ วันข้างหน้า
ตั้งแต่วันที่ ๑๙ – ๒๕ มิถุนายน ๒๕๒๑
ลักษณะทั่วไป

ร่องความกดอากาศต่ำจะยังคงพาดผ่านพม่า ลาว และประเทศจีนตอนใต้ต่อไปอีก

ภาคเหนือ ภาคตะวันออกเฉียงเหนือ ภาคกลาง ภาคตะวันออกรวมทั้งชายฝั่ง	จะมีฝนหรือฝนฟ้าคะนองจาย ส่วนมากในระยะครึ่งแรกของสัปดาห์
ภาคใต้ฝั่งตะวันออก	จะมีฝนเป็นแห่ง ๆ ในระหว่างบ่ายถึงค่ำ
ภาคใต้ฝั่งตะวันตก	จะมีฝนกระจายเกือบทั่วไป
กรุงเทพมหานคร	จะมีฝนหรือฝนฟ้าคะนองกระจาย ส่วนมากในระยะครึ่งแรกของสัปดาห์

กรมอุตุนิยมวิทยา
๑๙ มิ.ย. ๒๑

Weather outlook for the period 19 – 25 June 1978
General Situation

Low pressure trough still lies across Burma Laos and the southern portion of China.

Northern Part: Northeastern Part: Central Part: Eastern Part and Coastal Area:	Scattered showers or thundershowers mainly in the first half of the week.
Southern Thailand East Coast:	Widely scattered showers during afternoon and evening.
Southern Thailand West Coast:	Almost scattered rainshowers.
Bangkok Metropolis:	Scattered showers or thundershowers mainly in the first half of the week.

Meteorological Department
19 June 1978

สรุปลักษณะอากาศทั่ว[illegible]สัปดาห์
ตั้งแต่วันที่ ๑๒ – ๑๘ มิถุนา[illegible] ๒๕๒๑

๑. ตลอดสัปดาห์นี้ลมมรสุมตะวันตกเฉียงใต้ ซึ่งมีกำลังปานกลางยังคงพัดปกคลุมอ่าวไทย และร่องความกดอากาศต่ำได้พาดผ่านประเทศไทยตอนบนระหว่างตอนปลายสัปดาห์ ลักษณะเช่นนี้ทำให้ประเทศไทยมีฝนชุกหนาแน่นขึ้น [illegible]มีฝนเกือบทั่วไปและมีฝนหนักถึงหนักมากเป็นบางแห่งทั่วประเทศ ในระยะครึ่งหลังของสัปดาห์ ส่วนในระยะครึ่งแรกมีฝนกระจายทั่วไป

๒. รายงานอุณหภูมิสูงสุดในภาคต่าง ๆ ของประเทศไทยมีดังนี้.–

ภาคเหนือ	๓๗.๔ °ซ.ที่	อ.เมือง	จ.ลำปาง	เมื่อวันที่	๑๓ มิ.ย.
		อ.เมือง	จ.ตาก	"	๑๔ มิ.ย.
ภาคตะวันออกเฉียงเหนือ	๓๗.๖ °ซ.ที่	อ.เมือง	จ.นครราชสีมา	"	๑๕ มิ.ย.
ภาคกลาง	๓๖.๓ °ซ.ที่	อ.เมือง	จ.นครสวรรค์	"	๑๔ มิ.ย.
ภาคตะวันออก	๓๔.๐ °ซ.ที่	อ.เมือง	จ.ปราจีนบุรี	"	๑๕ มิ.ย.
ภาคใต้	๓๕.๕ °ซ.ที่	อ.หาดใหญ่	จ.สงขลา	"	๑๕ มิ.ย.

๓. รายงานฝนสูงสุดในภาคต่าง ๆ ของประเทศไทยมีดังนี้.–

ภาคเหนือ	๔๖.๔ มม.ที่	อ.หนองไผ่	จ.เพชรบูรณ์	เมื่อวันที่	๑๖ มิ.ย.
ภาคตะวันออกเฉียงเหนือ	๔๖.๐ มม.ที่	อ.ปราสาท	จ.สุรินทร์	"	๑๖ มิ.ย.
ภาคกลาง	๑๑๔.๐ มม.ที่	อ.บัวชุม	จ.ลพบุรี	"	๑๖ มิ.ย.
ภาคตะวันออก	๑๑๔.๔ มม.ที่	อ.เมือง	จ.จันทบุรี	"	๑๗ มิ.ย.
ภาคใต้	๖๒.๔ มม.ที่	อ.เมือง	จ.ระนอง	"	๑๔ มิ.ย.

กรมอุตุนิยมวิทยา

๑๙ มิ.ย. ๒๑

Weekly Weather Summary
Period 12 – 18 June 1978

1. Throughout this week, moderate southwest monsoon still prevailed over the Gulf of Thailand. The low pressure trough lied across Upper Thailand during the last period of the week. Consequently copious rains were experienced all over the whole Country with almost widespread rainfalls with heavy to very heavy falls occured during the second half of the week, while scattered rainfalls were recorded during the first half of the week.

2. Hight temperature in various parts of Thailand were as follows:–

Northern Part	37.4°C.at Amphoe Muang	Lampang	on	13 Jun.
		Tak	"	14 Jun.
Northeastern Part	37.6°C.at Amphoe Muang	Nakhon Ratchasima	"	15 Jun.
Central Part	36.3°C.at Amphoe Muang	Nakhon Sawan	"	14 Jun.
Eastern Part	34.0°C.at Amphoe Muang	Prachin Buri	"	15 Jun.
Southern Part	35.5°C.at Hat Yai	Songkhla	"	15 Jun.

3. Heaviest rainfall in various parts of Thailand were as follows:-

Northern Part	86.8 mm.at Nong Phai	Phetchabun	on	16	Jun.
Northeastern Part	96.0 mm.at Prasat	Surin	"	16	Jun.
Central Part	118.0 mm.at Bua Chum	Lop Buri	"	16	Jun.
Eastern Part	175.8 mm.at Amphoe Muang	Chanthaburi	"	17	Jun.
Southern Part	62.4 mm.at Amphoe Muang	Ranong	"	14	Jun.

Meteorological Department

19 June 1978

<u>ข่าวอากาศเพื่อการเกษตรประจำสัปดาห์</u>

เมื่อวันที่ 12 – 18 มิถุนายน 2521 มีลักษณะอากาศซึ่งพอสรุปได้ดังต่อไปนี้ : –

ตลอดสัปดาห์นี้ลมมรสุมตะวันตกเฉียงใต้ซึ่งมีกำลังปานกลางยังคงพัดปกคลุมอ่าวไทย และร่องความกดอากาศต่ำได้พาดผ่านประเทศไทยตอนบนระหว่างตอนปลายสัปดาห์ ลักษณะเช่นนี้ทำให้ประเทศไทยมีฝนชุกหนาแน่นขึ้นโดยมีฝนเกือบทั่วไปและมีฝนหนักถึงหนักมากเป็นบางแห่งทั่วประเทศในระยะครึ่งหลังของสัปดาห์ ส่วนในระยะครึ่งแรกมีฝนกระจายทั่วไป

<u>ข้อควรทราบ</u>

บริเวณประเทศไทยตอนบนจะยังคงมีฝนดีในระยะครึ่งแรกของสัปดาห์ ต่อจากนั้นปริมาณฝนจะลดลง สำหรับภาคใต้จะมีฝนดีเกือบตลอดสัปดาห์โดยเฉพาะฝั่งตะวันตก.

กรมอุตุนิยมวิทยา

19 มิถุนายน 2521

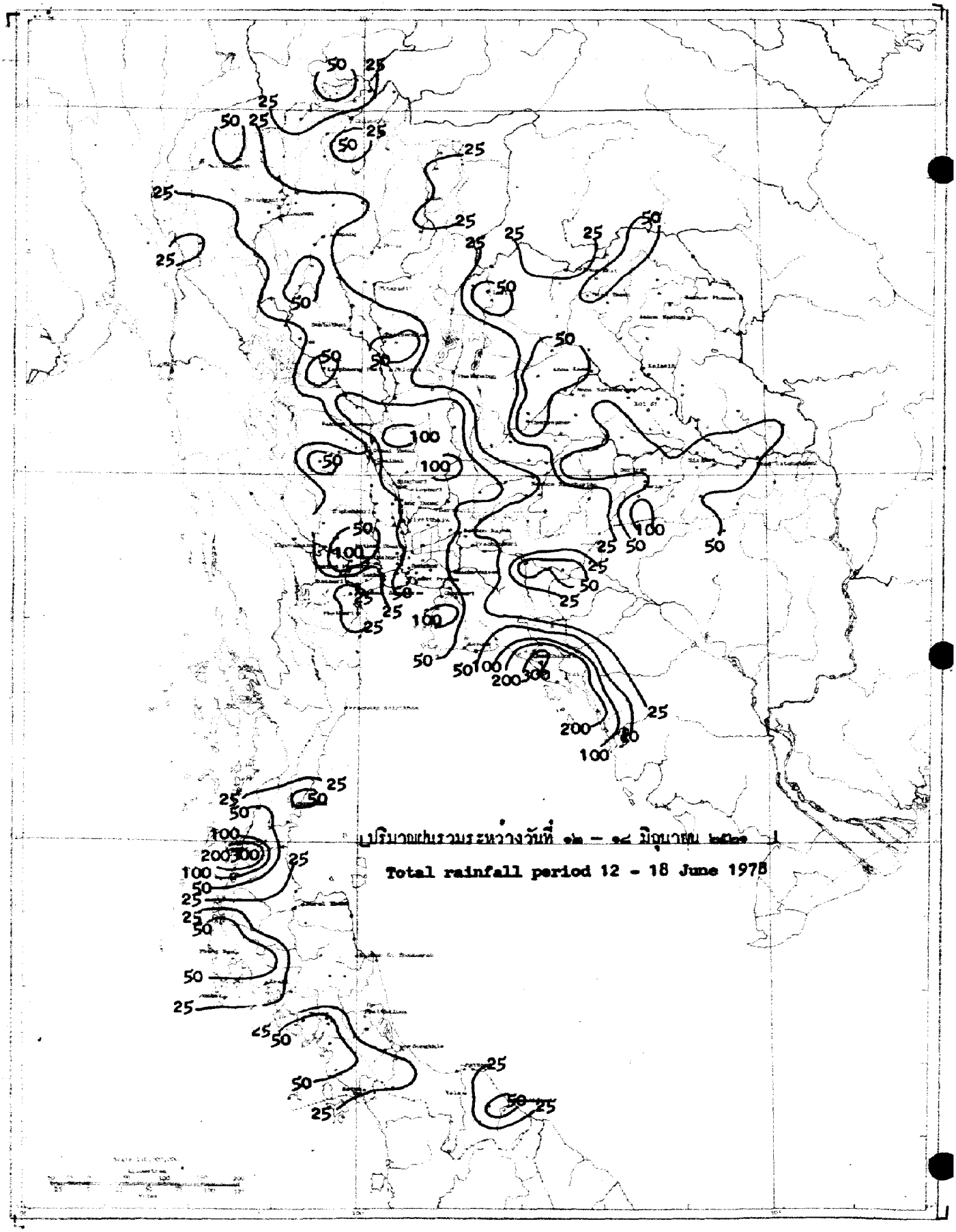
ปริมาณฝนรวมระหว่างวันที่ ๑๒ - ๑๘ มิถุนายน ๒๕๑๘
Total rainfall period 12 - 18 June 1975

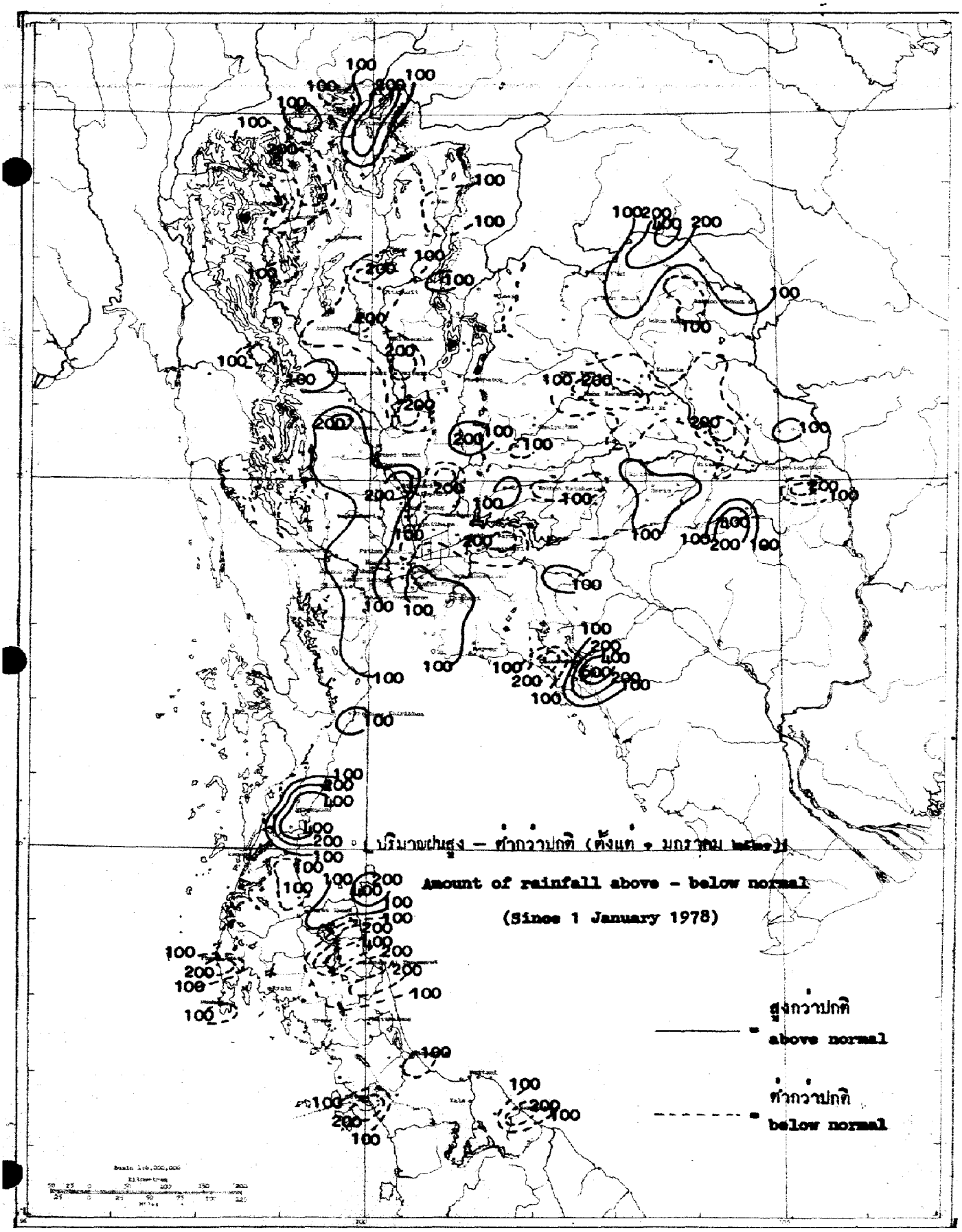
ปริมาณฝนสูง – ต่ำกว่าปกติ (ตั้งแต่ 1 มกราคม 1978)
Amount of rainfall above - below normal
(Since 1 January 1978)
สูงกว่าปกติ
above normal
ต่ำกว่าปกติ
below normal

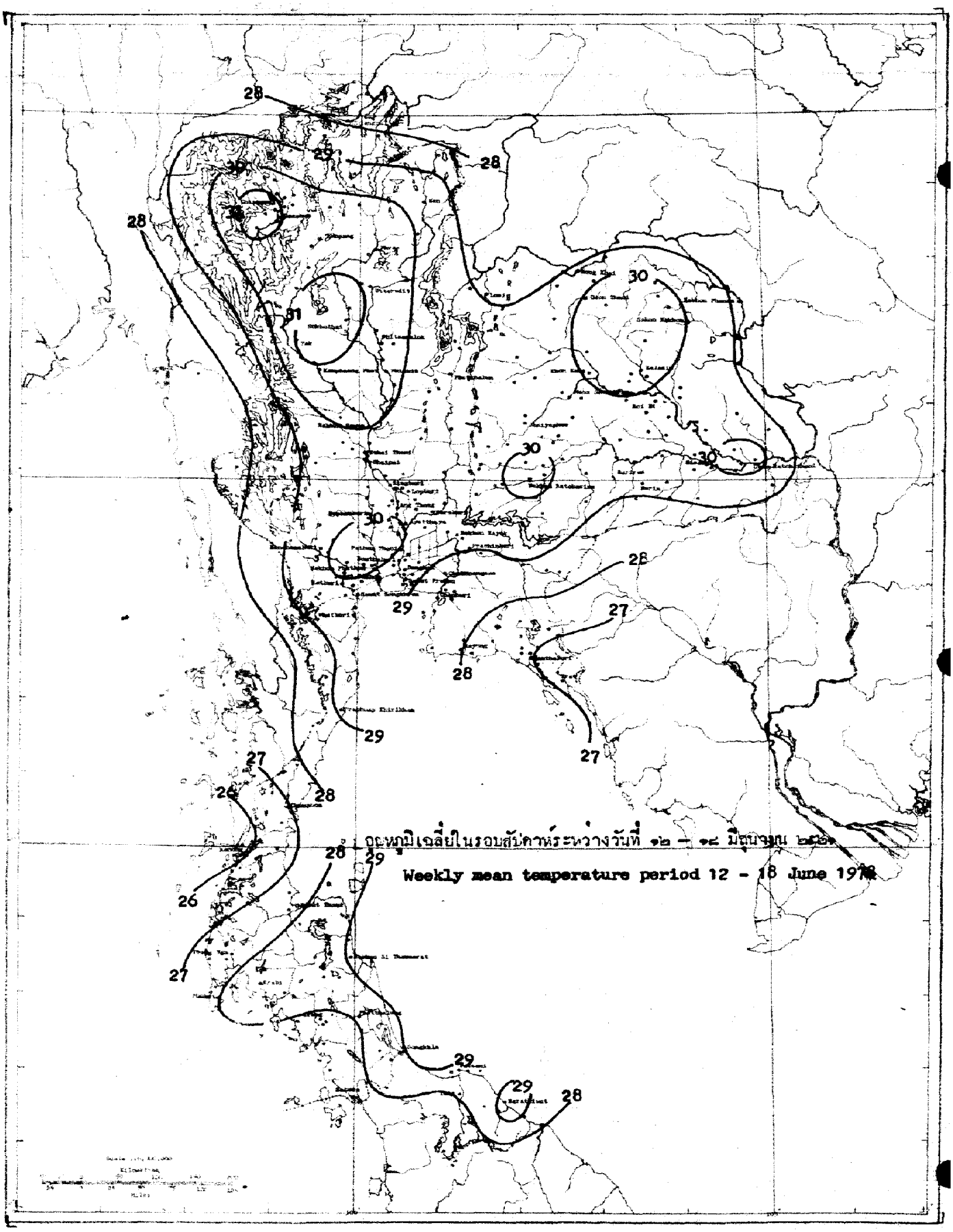

อุณหภูมิเฉลี่ยในรอบสัปดาห์ระหว่างวันที่ ๑๒ – ๑๘ มิถุนายน ๒๕๑๑

Weekly mean temperature period 12 - 18 June 1968

สถานีฝน	Station	วันที่และจำนวนน้ำฝนเป็นมิลลิเมตร Date and amount of rainfall in millimeters							ฝนรวม มม. Total rainfall mm.	ฝนรวมตั้งแต่ 1 มกราคม Accumulative rainfall since 1 January	
		มิถุนายน June								ปริมาณ มม. Amount mm.	สูงต่ำกว่าปกติ Above or below Normal
		12	13	14	15	16	17	18			
ภาคเหนือ	**NORTHERN PART**										
1 เชียงราย	CHIANG RAI*	3.6			2.0	5.3	9.5	T	20.4	700.4	+209.6
2 แม่สาย	Mae Sai				28.3	24.7			53.0	557.6	+107.3
3 เชียงแสน	Chiang Saen				23.6	11.2			34.8	655.9	+280.2
4 เชียงของ	Chiang Khong				1.8		4.5		6.3	389.4	- 8.0
5 แม่จัน	Mae Chan				7.9				7.9	457.5	-161.6
6 แม่สรวย	Mae Suai		2.9	1.8	7.1	2.9			14.7	420.2	+ 66.7
7 เทิง	Thoeng				5.0				5.0	471.3	- 8.6
8 เชียงคำ	Chiang Kham									305.6	- 86.9
9 เวียงป่าเป้า	Wiang Pa Pao			13.6					13.6	340.8	+ 44.7
10 พาน	Phan				47.8	15.6			63.4	570.4	+266.0
11 แม่ใจ	Mae Chai					7.4	6.0		13.4	406.7	- 55.0
12 พะเยา	Phayao									368.1	+ 46.3
13 จุน	Chun									99.5	-378.3
14 แม่ฮ่องสอน	MAE HONG SON*	2.2		T	20.5	2.5	13.8	1.2	40.2	311.6	- 57.3
15 ปาย	Pai			22.0	32.0				54.0	185.5	-172.1
16 ขุนยวม	Khun Yuam	1.3			22.9				24.2	255.9	- 78.5
17 แม่ลาน้อย	Mae La Noi						21.2		21.2	256.6	
18 แม่สะเรียง	Mae Sariang*	1.9			2.9	6.3	18.5	2.1	31.7	284.4	- 79.4
19 เชียงใหม่	CHIANG MAI*			17.5	1.7	22.0	T		31.2	306.6	- 61.2
20 ฝาง	Fang				3.5		31.7		35.2	466.1	+139.1
21 แม่อาย	Mae Ai	T								67.3	
22 เชียงดาว	Chiang Dao									198.2	-226.2
23 แม่แตง	Mae Taeng									303.9	- 21.1
24 แม่ริม	Mae Rim				16.7				16.7	145.3	-179.4
25 สันทราย	San Sai									133.7	-204.0
26 ดอยสะเก็ด	Doi Saket				34.6	3.5			38.1	343.3	+ 46.5
27 สันกำแพง	San Kamphaeng									253.7	+ 17.9
28 หางดง	Hang Dong			2.3	7.5				9.8	267.9	- 42.9
29 สารภี	Saraphi				17.2	6.4			23.6	258.9	
30 สันป่าตอง	San Pa Tong					14.5			14.5	294.7	+ 14.3
31 จอมทอง	Chom Thong									245.9	- 26.3
32 ฮอด	Hot			4.9		24.1			29.6	157.8	-168.0
33 ลำพูน	LAMPHUN				26.4	3.5			29.9	318.1	+ 28.6
34 ป่าซาง	Pa Sang				10.0	26.0			36.0	333.0	+ 51.8
35 ลี้	Li					14.4			14.4	202.7	-178.7
36 ลำปาง	LAMPANG*					22.5		0.1	22.6	278.6	- 74.1
37 งาว	Ngao					28.1			28.1	381.9	- 25.7
38 แจ้ห่ม	Chae Hom			1.3		10.5			11.8	261.1	- 29.8
39 เกาะคา	Ko Kha					31.2			31.2	294.8	- 46.1
40 สบปราบ	Sop Prap				T	63.1	0.2		63.3	454.9	+ 92.1

สถานีฝน	Station	วันที่และจำนวนน้ำฝนเป็นมิลลิเมตร Date and amount of rainfall in millimeters							ฝนรวม มม. Total rainfall mm.	ฝนรวมตั้งแต่ 1 มกราคม Accumulative rainfall since 1 January	
		มิถุนายน June								ปริมาณ มม. Amount mm.	สูงต่ำกว่าปกติ Above or below Normal
		12	13	14	15	16	17	18			
41 เถิน	Thoen					58.3			58.3	239.5	- 41.9
42 แม่พริก	Mae Phrik										
43 แพร่	PHRAE *			T		8.6	4.9	1.5	15.0	34330	- 3.0
44 สอง	Song										
45 สูงเม่น	Sung Men									168.9	-101.0
46 เด่นชัย	Den Chai					13.1	1.0		14.1	317.2	-111.0
47 น่าน	NAN *				0.6		13.2	2.0	15.8	266.2	-160.4
48 ทุ่งช้าง	Thung Chang									477.9	+ 8.6
49 เชียงกลาง	Chiang Klang	8.5							8.5	103.0	
50 ท่าวังผา	Tha Wang Pha *	4.0				1.0	3.9		4.0	349.5	- 69.8
51 ปัว	Pua	34.7					5.7		40.4	375.3	+ 3.8
52 สา	Sa	4.5			40.5	33.0	9.7	1.1	46.1	235.0	-160.3
53 นาน้อย	Na Noi										
54 อุตรดิตถ์	UTTARADIT *									305.7	-126.3
55 ฟากท่า	Fak Tha									318.8	- 91.1
56 น้ำปาด	Nam Pat									560.6	+168.0
57 สนามบินอุตรดิตถ์	Uttaradit Airport *										
58 ท่าปลา	Tha Pla						8.6		8.6	238.7	-167.5
59 ลับแล	Laplae									178.7	-232.7
60 ตาก	TAK *	T		T		0.5		0.6	1.1	203.4	-147.3
61 เขื่อนภูมิพล	Bhumibol Dam *					24.0		5.6	29.6	-74.4	- 28.5
62 บ้านตาก	Ban Tak									215.6	- 65.4
63 แม่ระมาด	Mae Ramat										
64 แม่สอด	Mae Sot *	0.5		0.9		0.8	1.6	1.4	5.2	186.5	-193.2
65 สุโขทัย	SUKHOTHAI									109.2	-200.0
66 ทุ่งเสลี่ยม	Thung Saliam									96.2	-232.3
67 สวรรคโลก	Sawankhalok				3.7	8.8	20.2		32.7	268.6	- 35.3
68 กงไกรลาศ	Kong Krailat				8.0	28.3			36.3	239.7	-141.9
69 บ้านด่านลานหอย	Ban Dan Lan Hoi										
70 พิษณุโลก	PHITSANULOK *				0.1	47.1	11.6	T	58.3	292.1	-135.6
71 นครไทย	Nakhon Thai									28.9	
72 พรหมพิราม	Phrom Phiram		3.6			10.0	29.5		43.1	240.9	- 75.9
73 วังทอง	Wang Thong					50.8	2.9		53.7	286.0	- 97.4
74 บางกระทุ่ม	Bang Krathum									212.3	-208.2
75 กำแพงเพชร	KAMPHAENG PHET					73.1	5.6		78.7	515.4	+216.0
76 พรานกระต่าย	Phan Kratai				4.9	50.6			55.5	439.5	+ 22.7
77 คลองขลุง	Khlong Khlung					15.2			15.2	281.9	- 67.8
78 ขาณุวรลักษบุรี	Khanu Woralaksaburi					55.8	13.3		69.1	415.8	+ 46.8
79 พิจิตร	PHICHIT					13.2	13.4		26.6	92.6	-299.3
80 สามง่าม	Sam Ngam					8.0			8.0	250.2	-106.1
81 ตะพานหิน	Taphan Hin					13.7	11.5		25.2	195.5	-177.6

สถานีฝน	Station	วันที่และจำนวนน้ำฝนเป็นมิลลิเมตร Date and amount of rainfall in millimeters							ฝนรวม มม. Total rainfall mm.	ฝนรวมตั้งแต่ 1 มกราคม Accumulative rainfall since 1 January	
		มิถุนายน June								ปริมาณ มม. Amount mm.	สูงต่ำกว่าปกติ Above or below Normal
		12	13	14	15	16	17	18			
82 บางมูลนาค	Bang Mun Nak									52.5	-302.7
83 โพทะเล	Pho Thale										
84 เพชรบูรณ์	PHETCHABUN *	7.7				0.8	8.3		16.8	275.2	-145.2
85 หล่มเก่า	Lom Kao	2.5							2.5	277.1	- 52.1
86 หล่มสัก	Lom Sak *	0.7				0.3	17.8	T	18.8	286.1	-104.5
87 ชนแดน	Chon Daen					26.5	14.6		41.1	381.7	+ 55.8
88 หนองไผ่	Nong Phai	2.4				86.8	4.0		93.2	341.7	- 55.5
89 วิเชียรบุรี	Wichian Buri *	5.4				32.8		54.2	92.4	702.3	+342.4
ภาคตะวันออกเฉียงเหนือ	**NORTHEASTERN PART**										
1 เลย	LOEI *	1.4			0.1	45.8	4.9	22.4	74.6	514.4	+ 54.5
2 เชียงคาน	Chiang Khan				24.9	3.2			28.1	546.3	+ 66.5
3 ท่าลี่	Tha Li								0.0	286.8	- 26.7
4 ด่านซ้าย	Dan Sai		T	5.5					5.5	439.8	+ 44.3
5 วังสพุง	Wang Saphung					35.2	20.8		56.0	502.6	+ 63.1
6 หนองคาย	NONG KHAI			15.9					15.9	519.3	- 99.8
7 ศรีเชียงใหม่	Si Chiang Mai					15.7			15.7	698.4	+ 83.4
8 ท่าบ่อ	Tha Bo									105.1	
9 โพนพิสัย	Phon Phisai								0.0	824.7	+262.5
10 บึงกาฬ	Bung Kan				8.9		44.5		53.4	1282.3	+457.3
11 เซกา	Seka			3.5	22.3				25.8	428.0	+ 23.2
12 อุดรธานี	UDON THANI				3.0		77.0		80.0	566.1	+ 25.3
13 เพ็ญ	Phen				68.0	14.2			82.2	566.6	+131.8
14 กุมภวาปี	Kumphawapi								0.0	363.0	- 8.9
15 หนองหาร	Nong Han		2.4		28.8	2.5	3.8		37.5	501.8	+125.9
16 หนองบัวลำภู	Nong Bua Lam Phu										
17 สกลนคร	SAKON NAKHON *		1.2		4.2	0.6		1.1	7.1	539.4	- 10.6
18 วานรนิวาส	Wanon Niwat								0.0	306.3	-277.9
19 สว่างแดนดิน	Sawang Daen Din				2.3		1.4		3.7	539.9	- 48.7
20 พรรณานิคม	Phanna Nikhom		5.7						5.7	441.2	-129.6
21 นครพนม	NAKHON PHANOM	0.5		1.3	10.0	T	12.4	6.7	30.9	921.2	+154.5
22 บ้านแพง	Ban Phaeng	0.6	8.2	4.5			19.4		32.7	1058.3	+186.9
23 ท่าอุเทน	Tha Uthen			29.8	1.5				31.3	765.1	+104.7
24 นาแก	Na Kae	4.2			23.3				27.5	515.7	- 18.3
25 ธาตุพนม	That Phanom	7.6			13.5				21.1	514.9	- 43.6
26 มุกดาหาร	Mukdahan *				53.2	0.6	29.3	9.0	92.1	586.1	+ 97.4
27 กาฬสินธุ์	KALASIN	0.4			24.6	3.7			28.7	374.9	- 71.2
28 ยางตลาด	Yang Talat	T			9.1				9.1	280.1	-136.7
29 สหัสขันธ์	Sahatsakhan								0.0	319.3	- 92.0
30 กุฉินารายณ์	Kuchinarai								0.0	214.2	-199.0
31 กมลาไสย	Kamalasai				2.1				2.1	414.8	- 7.4
32 ร้อยเอ็ด	ROI ET *	6.4			0.2	0.8	1.5	31.8	40.7	475.7	+ 15.2

สถานีฝน	Station	วันที่และจำนวนน้ำฝนเป็นมิลลิเมตร Date and amount of rainfall in millimeters							ฝนรวม มม. Total rainfall mm.	ฝนรวมตั้งแต่ 1 มกราคม Accumulative rainfall since 1 January	
		มิถุนายน June								ปริมาณ มม. Amount mm.	สูงต่ำกว่าปกติ Above or below Normal
		12	13	14	15	16	17	18			
33 โพนทอง	Phon Thong								0.0	291.4	-161.1
34 ธวัชบุรี	Thawatchaburi										
35 อาจสามารถ	At Samat										
36 เสลภูมิ	Selaphum										
37 จตุรพักตร์พิมาน	Chaturaphak Phiman								0.0	271.1	- 58.8
38 เกษตรวิสัย	Kaset Wisai				3.5				3.5	397.5	- 6.6
39 สุวรรณภูมิ	Suwannaphum										
40 มหาสารคาม	MAHA SARAKHAM				6.8	1.6			8.4	268.8	-209.3
41 เชียงยืน	Chiang Yun					41.0			41.0	284.9	-151.5
42 กันทรวิชัย	Kantharawichai								0.0	301.6	- 94.8
43 โกสุมพิสัย	Kosum Phisai *				T				T	235.8	-223.0
44 บรบือ	Borabu								0.0	232.6	-243.9
45 วาปีปทุม	Wapi Pathum								0.0	200.9	-143.6
46 พยัคฆภูมิพิสัย	Phayakkhaphum Phisai				4.5	31.0			35.5	319.1	-118.6
47 ขอนแก่น	KHON KAEN *	8.2			9.5	1.0	28.4	4.4	51.5	346.4	- 77.4
48 น้ำพอง	Nam Phong								0.0	356.2	+ 51.3
49 ภูเวียง	Phu Wiang					61.8	3.6		65.4	384.2	- 44.4
50 ชุมแพ	Chum Phae						6.1		6.1	196.3	-165.0
51 มัญจาคีรี	Mancha Khiri								0.0	156.3	-225.0
52 ชนบท	Chonnabot					16.5	7.7		24.2	221.7	-175.6
53 บ้านไผ่	Ban Phai	12.2			7.3	20.0	7.9		47.4	429.5	- 10.5
54 พล	Phon					29.3			29.3	405.1	- 5.4
55 หนองสองห้อง	Nong Song Hong				2.2	76.2	2.4		80.8	549.8	+ 76.5
56 ชัยภูมิ	CHAIYAPHUM *	55.4			T	18.1	5.9	1.6	81.0	459.2	+ 38.7
57 เกษตรสมบูรณ์	Kaset Sombun								0.0	177.6	- 93.0
58 ภูเขียว	Phu Khieo	3.0				61.5	26.2		90.7	379.6	+ 48.0
59 คอนสวรรค์	Khon Sawan								0.0	364.9	- 38.9
60 จัตุรัส	Chatturat						22.0		22.0	327.1	-117.0
61 บำเหน็จณรงค์	Bamnet Narong					15.3			15.3	412.5	- 21.9
62 นครราชสีมา	NAKHON RATCHASIMA *	2.4				31.3	T	T	33.7	262.2	-129.8
63 บัวใหญ่	Bua Yai										
64 คง	Khong								0.0	360.1	+ 57.0
65 ด่านขุนทด	Dan Khun Thot					7.5			7.5	431.1	+ 97.8
66 โนนไทย	Non Thai								0.0	453.8	+ 92.4
67 โนนสูง	Non Sung					12.0			12.0	474.4	+ 68.8
68 พิมาย	Phimai					52.0			52.0	103.4	
69 สีคิ้ว	Sikhiu	18.0					32.8		50.8	523.7	+178.4
70 สูงเนิน	Sung Noen						28.8		28.8	392.5	+ 19.0
71 ปักธงชัย	Pak Thong Chai								0.0	281.3	- 62.1
72 โชคชัย	Chok Chai *								0.0	328.9	- 10.3
73 ครบุรี	Khon Buri	10.5							10.5	310.0	+ 13.5

สถานีฝน	Station	วันที่และจำนวนน้ำฝนเป็นมิลลิเมตร Date and amount of rainfall in millimeters							ฝนรวม มม. Total rainfall mm	ฝนรวมตั้งแต่ 1 มกราคม Accumulative rainfall since 1 January	
		มิถุนายน June								ปริมาณ มม. Amount mm.	สูงต่ำกว่าปกติ Above or below Normal
		12	13	14	15	16	17	18			
74 บุรีรัมย์	BURI RAM								0.0	96.4	
75 พุทไธสง	Phutthaisong	4.5			8.5	21.4	23.6		58.0	395.7	- 34.2
76 สตึก	Satuk	35.1				35.0	39.8		109.9	590.7	+188.4
77 ลำปลายมาศ	Lam Phai Mat	23.4							23.4	276.8	-156.7
78 นางรอง	Nang Rong		0.5		9.2				9.7	318.8	- 49.3
79 สุรินทร์	SURIN				T	15.2	9.5	6.3	31.0	575.4	+161.9
80 รัตนบุรี	Rattanaburi				8.5	2.4	39.1		50.0	593.6	+185.8
81 ท่าตูม	Tha Tum			0.5	10.6	23.7	10.6	37.3	82.7	437.6	+ 89.9
82 ศีขรภูมิ	Sikhoraphum										
83 ปราสาท	Prasat				16.5	96.0	14.3		126.8	539.3	+185.3
84 สังขะ	Sangkha				21.5				21.5	380.9	+ 61.2
85 ศรีสะเกษ	SI SA KET								0.0	440.1	+ 46.4
86 ราษีไศล	Rasi Salai				4.6				4.6	249.7	-127.7
87 กันทรารมย์	Kanthararam				33.5	3.1	25.3		61.9	394.5	+ 30.6
88 ขุขันธ์	Khukhan						40.5		40.5	389.6	+ 41.2
89 ขุนหาญ	Khun Han			45.0			8.3		53.3	763.7	+412.0
90 กันทรลักษ์	Kantharalak								0.0	431.2	+ 50.5
91 อุบลราชธานี	UBON RATCHATHANI			0.2	T	13.5	T	8.0	21.7	426.5	- 51.8
92 เขมราฐ	Khemarat				24.0	20.8	2.1		46.9	451.7	+ 12.3
93 อำนาจเจริญ	Amnat Charoen					28.1			28.1	422.5	- 66.3
94 ยโสธร	Yasothon								0.0	117.4	-331.1
95 ตระการพืชผล	Trakan Phutphon			39.6		26.4			66.0	528.8	+111.3
96 มหาชนะชัย	Maha Chana Chai				7.9	41.8	8.5		58.2	475.0	- 4.8
97 เขื่องใน	Khuang Nai				8.9	52.4	10.5		71.8	451.5	+ 36.4
98 โขงเจียม	Khong Chiam								0.0	214.1	
99 เดชอุดม	Det Udom					4.8	3.3		8.1	136.0	-328.0
100 บุณฑริก	Buntharik		7.9		17.9				25.8	463.1	+ 5.8
ภาคกลาง	CENTRAL PART										
1 นครสวรรค์	NAKHON SAWAN	29.2	T	0.1		9.9	1.3	27.5	68.0	309.6	- 65.1
2 บรรพตพิสัย	Banphot Phisai					52.4			52.4	365.1	+ 85.4
3 ชุมแสง	Chumsaeng	5.3				8.3	T		13.6	157.4	-205.6
4 หนองบัว	Nong Bua										
5 ลาดยาว	Lat Yao					7.4	38.7		46.1	502.3	+214.1
6 ท่าตะโก	Tha Tako					134.5			134.5	304.7	- 19.6
7 พยุหคีรี	Phayuha Khiri	5.1				5.5			10.6	299.3	+ 15.3
8 ตากฟ้า	Takfah			20.5		10.5			31.0	256.0	-109.9
9 อุทัยธานี	UTHAI THANI				12.0	4.3			16.3	311.0	+ 27.1
10 สว่างอารมณ์	Sawang Arom								0.0	386.9	+102.2
11 บ้านไร่	Ban Rai		7.7		10.7	50.2			68.6	487.6	+178.7
12 ทัพทัน	Thap than								0.0	493.7	+130.9
13 หนองฉาง	Nong Chang			7.0					7.0	507.3	+113.9

สถานีฝน	Station	วันที่และจำนวนน้ำฝนเป็นมิลลิเมตร Date and amount of rainfall in millimetres							ฝนรวม มม. Total rainfall mm.	ฝนรวมตั้งแต่ 1 มกราคม Accumulative rainfall since 1 January	
		มิถุนายน June								ปริมาณ มม. Amount mm.	สูงต่ำกว่าปกติ Above or below Normal
		12	13	14	15	16	17	18			
14 หนองขาหย่าง	Nong Khayang								0.0	560.2	+260.4
15 ชัยนาท	CHAI NAT	1.3		40.0		4.6	1.9		47.8	368.8	+ 92.6
16 มโนรมย์	Manorom	7.8					5.7		13.5	373.7	+ 40.8
17 วัดสิงห์	Wat Sing	20.5							20.5	329.0	- 39.1
18 หันคา	Hankha						10.3		10.3	290.7	+ 2.3
19 สิงห์บุรี	SING BURI	31.8					54.3		86.1	518.1	+208.5
20 อินทร์บุรี	In Buri								0.0	282.8	- 59.2
21 บางระจัน	Bang Rachan						14.8		14.8	566.4	+214.8
22 พรหมบุรี	Phrom Buri	74.9							74.9	242.2	-143.2
23 ลพบุรี	LOP BURI*	17.9	T		0.1	3.3	2.4		23.7	327.5	-102.4
24 บ้านหมี่	Ban Mi								0.0	255.8	- 77.0
25 บัวชุม	Bua Chum*					118.0		28.6	146.6	481.1	+ 36.3
26 ชัยบาดาล	Chai Badan					81.5			81.5	456.9	+ 81.9
27 พัฒนานิคม	Phatthana Nikhom	2.5					5.4		7.9	114.1	-313.8
28 โคกสำโรง	Khok Samrong								0.0	203.2	-114.4
29 ท่าวุ้ง	Tha Wung	36.5							36.5	229.4	-183.6
30 สุพรรณบุรี	SUPHAN BURI*		2.2						2.2	487.7	+128.8
31 เดิมบางนางบวช	Doembang Nangbuat								0.0	282.9	- 11.9
32 สามชุก	Sam Chuk						43.4		43.4	408.6	+ 99.5
33 ดอนเจดีย์	Don Chedi										
34 ศรีประจันต์	Si Phrachan										
35 อู่ทอง	U Thong	20.4				10.3			30.7	330.2	+ 34.7
36 บางปลาม้า	Bang Pa Ma	16.2	26.5						42.7	285.1	+ 40.3
37 สองพี่น้อง	Song Phi Nong					67.3	72.5		139.8	343.4	+119.5
38 อ่างทอง	ANG THONG	4.8	4.2			13.0			22.0	330.5	- 63.1
39 โพธิ์ทอง	Pho Thong								0.0	273.9	-104.0
40 ไชโย	Chaiyo					9.4			9.4	213.8	- 88.4
41 วิเศษชัยชาญ	Wiset Chai Chan		6.0			79.0	19.0		104.0	361.9	- 74.2
42 ป่าโมก	Pa Mok		10.1			7.4			17.5	211.6	-141.6
43 สระบุรี	SARABURI	2.5	40.7			8.9	20.9		73.0	437.6	- 15.5
44 พระพุทธบาท	Phra Phutthabat		12.6						12.6	345.2	
45 บ้านหมอ	Ban Mo								0.0	403.4	+ 41.9
46 เสาไห้	Sao Hai	22.4	51.1				8.4		81.9	582.7	+130.2
47 แก่งคอย	Kaeng Khio	2.7				5.7	3.1		11.5	385.6	+ 23.6
48 หนองแค	Nong Khae		42.7			32.3			75.0	456.1	+ 0.7
49 พระนครศรีอยุธยา	PHRA NAKHON SI AYUTTHAYA								0.0	181.2	-153.8
50 ท่าเรือ	Tha Rua	2.0	52.4			32.2	2.5		89.1	387.0	- 59.3
51 ผักไห่	Phak Hai	2.5	14.5			13.5			36.0	324.7	- 91.6
52 บางบาล	Bang Ban		44.9						44.9	349.8	- 75.7
53 เสนา	Sena		11.3						11.3	279.3	- 71.2
54 บางไทร	Bang Sai	6.0	42.6	1.9		25.1			75.6	340.5	- 80.0

สถานีฝน	Station	วันที่และจำนวนน้ำฝนเป็นมิลลิเมตร Date and amount of rainfall in millimeters							ฝนรวม มม.	ฝนรวมตั้งแต่ 1 มกราคม Accumulative rainfall since 1 January	
		มิถุนายน June							Total rainfall mm.	ปริมาณ มม. Amount mm.	สูงต่ำกว่าปกติ Above or below Normal
		12	13	14	15	16	17	18			
55 บางปะอิน	Bang Pa-in		12.4						12.4	288.1	-120.5
56 ปทุมธานี	PATHUM THANI		38.2						38.2	250.7	-123.9
57 หนองเสือ	Nong Sua		32.0			3.6	1.5		37.1	241.2	-196.2
58 ธัญบุรี	Thanyaburi						9.4		9.4	87.1	
59 รังสิต	Rangsit		72.5						72.5	266.7	-146.8
60 ลำลูกกา	Lam Luk Ka		20.3			9.9	11.0		41.2	403.8	+ 27.5
61 นนทบุรี	NONTHABURI										
62 บางบัวทอง	Bang Bua Thong		13.3						13.3	422.8	+ 77.1
63 ธนบุรี	THON BURI										
64 ตลิ่งชัน	Taling Chan										
65 บางขุนเทียน	Bang Khun Thian										
66 ราษฎร์บูรณะ	Rat Burana										
67 กรุงเทพมหานคร	BANGKOK METROPOLIS	T	28.7	3.5		28.0	15.2	T	75.4	543.4	+113.6
68 สนามบินดอนเมือง	Don Muang Airport*	T	13.2	0.4		T	13.2		26.8	391.5	- 12.6
69 บางเขน	Bang Khen	31.5	11.5	11.3		9.4	5.8	T	69.5	387.7	- 3.2
70 มีนบุรี	Min Buri								0.0	116.6	-290.5
71 ลาดกระบัง	Lat Krabang					17.4			17.4	160.4	-246.3
72 ศูนย์วิจัยบางนา	Bangk Na*		T	3.4		31.8	6.3		41.5	541.5	
73 กาญจนบุรี	KANCHANABURI*	2.2	T			5.2	19.4		26.8	369.6	+ 33.2
74 สังขละบุรี	Sangkhla Buri										
75 เหมืองปิล็อก	Pilok										
76 ทองผาภูมิ	Thong Pha Phum*		5.8	6.4		8.4	1.0	0.7	22.3	335.0	-162.0
77 ศรีสวัสดิ์	Si Sawat										
78 ไทรโยค	Sai Yok										
79 พนมทวน	Phanom Thuan		T			73.8	23.7		97.5	351.9	+120.1
80 ท่าม่วง	Tha Muang					65.0	55.0		120.0	366.1	+120.5
81 นครปฐม	NAKHON PATHOM	1.4	0.9	13.0			0.3		15.6	333.2	+ 1.8
82 บางเลน	Bang Len	8.4	48.3	14.0		18.8			89.5	268.5	- 30.7
83 นครชัยศรี	Nakhon Chaisi	12.9	7.9	18.8		7.1			46.7	305.3	+ 27.7
84 ราชบุรี	RATCHABURI								0.0	74.0	
85 บ้านโป่ง	Ban Pong	9.4	T	5.7		9.5	T		24.6	282.8	+ 31.0
86 โพธาราม	Photharam	7.3							7.3	372.6	+ 38.4
87 ดำเนินสะดวก	Damnoen Saduak										
88 ปากท่อ	Pak Tho	9.3		1.4	5.4	0.4	30.4		46.9	295.4	+ 39.9
89 สมุทรสงคราม	SAMUT SONGKHRAM		1.4						1.4	210.0	- 22.6
90 บางคนที	Bang Khonthi	3.1							3.1	211.1	- 79.6
91 อัมพวา	Amphawa	1.5	2.1		16.5	8.6	18.4		47.1	232.7	- 21.6
92 สมุทรสาคร	SAMUT SAKHON								0.0	307.7	- 66.5
93 กระทุ่มแบน	Kratum Baen		26.0			5.8			31.8	471.5	+125.4
94 สมุทรปราการ	SAMUT PRAKAN					10.1			10.1	608.5	+173.3
95 บางพลี	Bang Phli					12.3	13.7		26.0	561.7	+ 75.7

สถานีฝน	Station	วันที่และจำนวนน้ำฝนเป็นมิลลิเมตร Date and amount of rainfall in millimeters มิถุนายน June 12	13	14	15	16	17	18	ฝนรวม มม. Total rainfall mm.	ฝนรวมตั้งแต่ 1 มกราคม Accumulative rainfall since 1 January ปริมาณ มม. Amount mm.	สูงต่ำกว่าปกติ Above or below Normal
ภาคตะวันออก	**EASTERN PART**										
1 นครนายก	NAKHON NAYOK	5.3					4.5		9.8	147.6	- 27.6
2 บ้านนา	Ban Na	2.3	4.5			16.5			23.3	380.5	-168.2
3 ปากพลี	Pak Phli						7.2		7.2	224.1	-260.8
4 องครักษ์	Ongkharak	16.3	18.4				5.5		40.2	459.1	- 37.8
5 ปราจีนบุรี	PRACHIN BURI*	0.5	7.0			13.0	12.6	8.8	41.9	556.1	- 44.7
6 ประจันตคาม	Prachantakham									269.7	-231.1
7 บ้านสร้าง	Ban Sang					45.3			45.3	408.0	-139.7
8 ศรีมหาโพธิ	Si Maha Phot	0.9				15.6			16.5	379.0	-125.6
9 กบินทร์บุรี	Kabin Buri*	0.4	T			37.2	8.5	19.4	65.5	560.1	+158.0
10 สระแก้ว	Sa Kaeo										
11 วัฒนานคร	Watthana Nakhon	8.9				9.1	17.5		35.5	507.7	+ 41.3
12 อรัญประเทศ	Aranyaprathet*	8.2	1.3		T	3.3	46.0		58.8	487.3	- 1.4
13 ฉะเชิงเทรา	CHACHOENGSAO									327.6	- 27.2
14 บ้านโพธิ์	Ban Pho									345.1	- 5311
15 ชลบุรี	CHON BURI*		33.1			3.0	18.6	14.7	69.4	577.0	+193.8
16 พานทอง	Phan Thong		2.9						2.9	420.4	+ 73.5
17 บ้านบึง	Ban Bung									209.2	-202.1
18 เกาะสีชัง	Ko Sichang*		3.0						3.0	455.0	+ 78.3
19 ศรีราชา	Si Racha					78.8	40.4		119.2	465.8	+ 99.1
20 สัตหีบ	Sattahip*	3.7				55.3	5.4		64.4	631.7	+150.9
21 ระยอง	RAYONG										
22 บ้านค่าย	Ban Khai					13.2	24.3		37.5	494.1	+ 27.3
23 แกลง	Klaeng		1.3			37.8	46.2		85.3	731.1	+ 77.3
24 จันทบุรี	CHANTHABURI*	8.8	14.9	9.0	34.0	74.2	175.8	2.1	318.8	927.6	+ 56.2
25 ท่าใหม่	Tha Mai	23.8		82.6	150.7				257.1	800.6	+ 40.9
26 มะขาม	Makham				26.4		39.6		66.0	416.1	-317.6
27 ตราด	TRAT	75.7	28.7		74.8	25.2	87.4		291.8	1303.7	+268.8
28 เขาสมิง	Khao Saming	64.0	7.3	2.0	95.1	8.5	108.0		288.9	1312.7	+650.4
29 แหลมงอบ	Laem Ngop	20.1		2.5	18.0				40.6	434.0	
30 คลองใหญ่	Khlong Yai*	101.7	54.1		36.4	26.7	30.0	12.2	261.1	1115.4	- 61.9
ภาคใต้	**SOUTHERN PART**										
1 เพชรบุรี	PHETCHABURI	2.4					43.1		45.5	397.5	+169.2
2 บ้านแหลม	Ban Laem									334.8	+ 97.5
3 บ้านลาด	Ban Lat									233.5	+ 43.6
4 ท่ายาง	Tha Yang	2.4							2.4	288.4	+100.3
5 ชะอำ	Cha-am									565.4	+184.2
6 ประจวบคีรีขันธ์	PRACHUAP KHIRI KHAN*	0.5	0.4	2.1	1.0	0.2	8.2	0.1	12.5	415.6	+168.2
7 หัวหิน	Hua Hin*	7.1			T	T	2.0	1.0	10.1	143.3	
8 ปราณบุรี	Pran Buri									1072.9	+461.9
9 ชุมพร	CHUMPHON*	14.4	3.8	1.1	6.3	1.3	4.5	T	31.4		

สถานีฝน	Station	วันที่และจำนวนน้ำฝนเป็นมิลลิเมตร Date and amount of rainfall in millimeters							ฝนรวม มม. Total rainfall mm.	ฝนรวมตั้งแต่ 1 มกราคม Accumulative rainfall since 1 January	
		มิถุนายน June								ปริมาณ มม. Amount mm.	สูงต่ำกว่าปกติ Above or below Normal
		12	13	14	15	16	17	18			
10 ท่าแซะ	Tha Sae	6.1	6.9	2.3	7.1		27.8		50.2	1070.7	+505.1
11 สวี	Sawi	3.0	27.6	12.5					43.1	1010.5	+515.1
12 หลังสวน	Lang Suan									333.2	-154.6
13 **สุราษฎร์ธานี**	**SURAT THANI***	2.5	0.9	0.2	2.2	2.6	0.3	0.3	9.0	527.8	+123.3
14 ไชยา	Chaiya		2.7						2.7	325.3	- 13.8
15 เกาะสมุย	Ko Samui*	6.4	0.4	0.1		5.7	0.3	T	12.9	749.1	+405.6
16 พุนพิน	Phunphin	1.9					1.1		1.9	634.6	+242.1
17 ท่าฉาง	Tha Chang	12.1				3.6	8.0		23.7	449.5	-111.1
18 กาญจนดิษฐ์	Kanchanadit										
19 บ้านนาสาร	Ban Na San										
20 **นครศรีธรรมราช**	**NAKHON SI THAMMARAT***		T	4.2	4.3		T	7.9	16.4	504.5	-126.2
21 สิชล	Sichon									261.9	-253.3
22 ท่าศาลา	Tha Sala									431.0	+ 42.2
23 ฉวาง	Chawang									114.6	-408.8
24 ทุ่งสง	Thung Song									320.0	-169.9
25 ร่อนพิบูลย์	Ron Phibun									294.5	-213.7
26 ปากพนัง	Pak Phanang									193.1	-219.2
[illegible] **พัทลุง**	**PHATTHALUNG**										
28 ควนขนุน	Khuan Khanun						24.2		24.2	263.0	
29 ปากพยูน	Pak Phayun									94.8	
30 เขาชัยสน	Khao Chaison									376.8	
31 **สงขลา**	**SONGKHLA***						14.7		14.7	276.5	-194.7
32 รัตภูมิ	Rattaphum									451.0	- 20.2
33 หาดใหญ่	Hat Yai					0.2	25.6		25.8	228.0	
34 สะเดา	Sadao									129.7	
35 **ปัตตานี**	**PATTANI***	0.7				T	0.8	0.5	2.0	201.1	- 88.0
36 หนองจิก	Nong Chik									93.2	
37 ยะหริ่ง	Yaring									201.6	
38 มายอ	Mayo									312.0	
39 โคกโพธิ์	Khok Pho									113.0	
40 ปะนาเระ	Panare					36.1			36.1	394.0	
41 **ยะลา**	**YALA**									304.8	
42 ยะหา	Yaha									289.3	
43 รามัน	Raman					50.4			50.4	492.9	
44 บันนังสตา	Bannang Satar									324.8	
45 เบตง	Betong									600.5	
46 **นราธิวาส**	**NARATHIWAT***		T			T	0.1		0.1	305.4	-357.2
47 ยี่งอ	Yi-ngo									398.4	
48 ระแงะ	Rangae										
[illegible] ตากใบ	Tak Bai										
[illegible] สุไหงโกลก	Sungai Kolok									404.7	

สถานีตำบล	Station	วันที่และจำนวนน้ำฝนเป็นมิลลิเมตร Date and amount of rainfall in millimeters							ฝนรวม มม. Total rainfall mm.	ฝนรวมตั้งแต่ 1 มกราคม Accumulative rainfall since 1 January	
		มิถุนายน June								ปริมาณ มม. Amount mm.	สูงต่ำกว่าปกติ Above or below Normal
		12	13	14	15	16	17	18			
51 ระนอง	RANONG	43.1	61.8	62.4	20.9	28.3	39.5	44.5	300.5	1102.6	- 18.6
52 กระบุรี	Kra Buri	10.8		48.1					58.9	417.2	
53 พังงา	PHANGNGA			22.3	13.7	19.4			55.2	497.0	-338.0
54 ตะกั่วป่า	Takua Pa	2.3	5.5	17.1	9.1	15.6	22.1	9.0	80.7	1055.2	
55 กะปง	Kapong	1.8	20.9		27.1				49.8	1620.6	
56 ท้ายเหมือง	Thai Muang	2.0	19.9		7.8	2.8	18.1		50.6	1202.0	
57 ตะกั่วทุ่ง	Takua Thung	4.2	19.3		26.2	3.5			53.2	1014.8	
58 ทับปุด	Thap Put	3.9	10.0		15.5	11.0	48.1		88.5	938.7	
59 ภูเก็ต	PHUKET*	T		2.7	0.4	3.0	5.2	5.2	14.5	560.1	-105.1
60 สนามบินภูเก็ต	Phuket Airport*	T	8.0		6.9	2.1	19.0	1.9	37.9	919.2	+ 85.4
61 กระบี่	KRABI		1.5		2.8		23.5		27.8	935.8	
62 อ่าวลึก	Ao Luk	3.5	10.2		20.8		35.9		63.7	812.7	
63 คลองท่อม	Khlong Tom				13.5		12.5		26.0	841.4	
64 ตรัง	TRANG				21.8	22.5	18.4	2.2	65.1	658.8	
65 สนามบินตรัง	Trang Airport*										
66 สิเกา	Sikao				60.1	30.2			90.3	769.4	
67 ย่านตาขาว	Yan Ta Khao				33.3		51.1		84.4	783.6	
68 ปะเหลียน	Palian					49.5	20.8		70.3	622.0	
69 สตูล	SATUN		5.8			16.4	0.4		22.6	524.8	-280.9
70 ทุ่งหว้า	Thung Wa				40.0				40.0	414.1	

สถานีฝน	Station	วันที่และจำนวนน้ำฝนเป็นมิลลิเมตร Date and amount of rainfall in millimeters							ฝนรวม มม. Total rainfall mm.	ฝนรวมตั้งแต่ 1 มกราคม Accumulative rainfall since 1 January	
		มิถุนายน June								ปริมาณ มม. Amount mm.	สูงต่ำกว่าปกติ Above or below Normal
		12	13	14	15	16	17	18			
กรุงเทพมหานคร	**BANGKOK METROPOLIS**										
1 สถานีเครื่องรับส่งวิทยุนนทบุรี	Overseas Radio Receiving Station		8.7						8.7	376.3	
2 ร.ร. การช่างนนทบุรี	Nonthaburi Trade School									85.0	
3 พลังงานปรมาณูแห่งชาติ	Atomic Energy For Peace		10.6	9.2					19.8	129.1	
4 กองกำกับการรถวิทยุฯ	MMP. Sub Division Car Center	1.5	18.2	14.2					33.9	277.0	
5 วิทยาลัยครูจันทรเกษม	Chankasem College Education	15.8	6.8	20.1					42.7	299.0	
6 การไฟฟ้าฝ่ายผลิต	Electrical Supply Authority		10.5	12.8			22.6		45.9	180.1	
7 ศูนย์ฝึกการบินพลเรือน	Civil Aviation Training Center									105.1	
8 ร.ร. โยธินบูรณะ	Yothin Burana School										
9 สถานีรถไฟบางบำหรุ	Bang Bamru Railway Station										
10 ร.ร. พาณิชการสยาม	Siam Commercial School			22.3					22.3	41.1	
11 ร.ร. การประชาสัมพันธ์	Public Relation School		11.1	13.0					24.1	326.4	
12 ร.ร. สวนเสนานอก	Sam Sen Nok School		6.5	3.2					9.7		
13 มหาวิทยาลัยรามคำแหง	Ramkhamhaeng University									325.0	
14 ร.ร. ศรีอุลัย	Sri Ulai School	T	2.6	8.5		19.7	34.3		65.1	427.2	
15 ร.ร. จิตรลดา	Chitlada School										
16 เขตบางกะปิ	Bangkapi Boundary										
17 เขตหนองจอก	Nong Chok Boundary										
18 กระทรวงศึกษาธิการ	Ministry of Education		7.2						7.2	177.7	
19 ร.ร. ช่างกลวิทยา	Changkol Vitthaya School		15.1	3.4					18.5	221.3	
20 ร. 1 พัน 2 รอ.	Second Infantry Battalion										
21 บ้านมนังคศิลา	Ban Manangkha Sila		1.4						1.4	172.8	
22 ร.ร. โยสิตสมโมสร	Kosit Samosorn School	T	14.5	8.7			38.3		61.5	404.8	
23 ประตูน้ำปทุมวัน	Pathumwan Irr.		16.5	21.2					37.7	331.7	
24 ร.ร. เฉลิมศาสน์สิกษา	Chaloemsart Sakea School									171.9	
25 วิทยาลัยเพาะช่าง	Poh Chang College										
26 ร.ร. มาแตร์เดอี	Mater Dei School		3.7	5.7					9.4	170.3	
27 สถานีจ่ายไฟฟ้าบางกะปิ	Sup Center of Electrial Supply-Bangkapi		30.8	4.0					34.8	225.2	
28 วิทยาลัยพาณิชการธนบุรี	Thonburi Commercial College		13.5	T		2.6	6.4		21.5	246.9	
29 วิทยาลัยครูบ้านสมเด็จ	Bansomdet Teacher College									25.7	
30 เขตคลองสาน	Khlong San Boundary										
31 ร.ร. เตรียมทหาร	Armed Force Academy Preparatory-School		21.1	10.2		19.0	27.6		77.9	299.1	
32 ร.ร. กรุงเทพคริสเตียน	Bangkok Christian College		15.2	7.3					22.5	351.6	
33 ร.ร. ศรีวิกรม์	Srivikorn School										
34 ประตูน้ำพระโขนง	Prakhanong Irr.		3.2	2.7					5.9	322.9	
35 ร.ร. สมจิตสิกษา	Somchit Sukea School										
36 ร.ร. ยานนาวาวิทยาคม	Yannawa Vithayakhom School		10.2				23.0		33.2	46.0	
37 ร.ร. พระโขนง	Prakhanong School										
38 ร.ร. ช่องนนทรี	Chong Nonthri School		4.0	3.3		4.5	16.7		28.5	345.9	

อุณหภูมิสูงสุดและต่ำสุดประจำวันที่ ๑๒ – ๑๘ มิถุนายน ๒๕๒๑

Daily Max. and Min. Temperature 12 – 18 June 1978

สถานี	Station	อุณหภูมิสูงสุดและต่ำสุดเป็นองศา ซ. Max. and Min. Temperature in degree C.							เฉลี่ยสูงสุด Average Max. Min.	เฉลี่ยสัปดาห์ Weekly Mean	ค่าปกติประจำเดือน Monthly Normal
		12	13	14	15	16	17	18			
ภาคเหนือ	NORTHERN PART										
1 เชียงราย	CHIANG RAI	32.3 24.0	33.2 23.2	34.2 23.8	31.2 24.2	31.6 23.0	31.2 23.6	31.4 23.3	32.2 23.6	27.[illegible]	27.4
2 แม่ฮ่องสอน	MAE HONG SON	35.2 24.7	35.8 24.5	35.7 25.3	35.6 25.5	34.0 23.0	33.2 23.6	33.4 24.2	34.7 24.4	29.6	27.6
3 เชียงใหม่	CHIANG MAI	36.8 27.0	37.0 26.0	36.2 26.7	35.5 26.8	34.4 26.1	33.2 25.0	34.5 26.6	35.4 26.3	30.9	27.9
4 น่าน	NAN	36.6 24.4	37.2 24.8	36.9 26.0	35.3 25.0	34.5 24.5	32.9 24.6	30.9 25.1	34.9 24.9	29.9	28.6
5 ท่าวังผา	Tha Wang Pha	35.2 24.7	34.3 23.8	35.6 24.8	35.2 24.5	33.7 24.0	31.8 23.4	32.9 24.0	34.1 24.[illegible]	29.2	
6 ลำปาง	LAMPANG	36.2 25.8	37.4 24.4	36.6 25.5	35.7 25.4	34.8 26.0	32.1 22.9	32.7 25.0	35.[illegible] 25.[illegible]	30.1	28.4
7 แม่สะเรียง	Mae Sariang	35.0 23.3	34.2 23.8	34.4 24.2	34.0 24.9	34.3 23.3	32.3 24.1	32.6 23.0	33.[illegible] 23.[illegible]	28.[illegible]	27.5
8 แพร่	PHRAE	34.5 24.1	35.3 25.3	35.3 25.3	35.7 25.3	34.8 25.5	33.8 23.6	32.1 23.7	34.[illegible] 24.7	29.6	28.2
9 อุตรดิตถ์	UTTARADIT	[illegible].6 [illegible].2	36.1 25.3	36.7 25.9	36.2 26.3	36.5 27.0	34.0 24.0	33.5 24.5	35.4 25.5	30.5	28.9
10 ตาก	TAK	36.0 25.4	37.2 26.7	37.4 26.6	36.6 26.9	36.7 27.1	33.8 25.0	34.2 25.4	36.[illegible] 26.[illegible]	31.1	28.5
11 เขื่อนภูมิพล	Bhumibol Dam	35.3 24.9	36.2 24.5	36.5 26.4	36.4 27.0	36.3 26.9	33.0 24.2	30.5 25.4	34.[illegible] [illegible].8	30.3	28.5
12 พิษณุโลก	PHITSANULOK	35.0 25.7	35.3 25.5	34.0 25.5	35.5 26.0	35.5 26.3	33.1 23.4	33.3 24.3	34.5 25.2	29.9	29.1
13 แม่สอด	Mae Sot	31.5 24.3	33.6 23.6	31.9 23.2	33.2 23.6	33.8 24.1	33.1 24.4	31.4 24.2	32.[illegible] 23.[illegible]	28.3	27.1
14 เพชรบูรณ์	PHETCHABUN	34.9 23.9	32.5 24.7	33.9 24.3	34.4 25.5	35.6 25.2	32.1 23.8	33.0 23.6	33.8 24.[illegible]	29.1	28.2
15 หล่มสัก	Lom Sak	34.2 24.2	33.5 24.3	33.8 24.5	34.3 25.5	35.2 25.0	32.7 23.5	31.7 23.6	33.[illegible] 24.[illegible]	29.0	
16 วิเชียรบุรี	Wichian Buri	35.2 23.8	34.4 23.1	35.0 23.9	35.7 25.8	35.1 25.2	33.4 22.8	33.0 24.0	34.5 24.1	29.3	
ภาคตะวันออกเฉียงเหนือ	NORTHEASTERN PART										
1 หนองคาย	NONG KHAI	34.5 25.6	35.1 26.0	35.3 26.3	33.5 25.7	34.4 24.9	33.6 23.4		34.[illegible] 25.[illegible]	29.9	28.2
2 เลย	LOEI	33.5 24.2	34.7 24.2	34.5 24.2	35.0 24.6	33.2 24.5	32.4 23.0	28.9 24.7	33.[illegible] 24.2	28.7	28.0
3 อุดรธานี	UDON THANI	33.8 25.3	35.1 25.9	35.0 26.4	33.0 27.3	32.6 26.0	34.0 25.3	31.7 23.4	33.6 25.7	29.7	28.8
4 สกลนคร	SAKON NAKHON	34.0 25.7	33.6 25.8	35.2 27.5	34.7 27.2	33.0 24.8	32.2 25.1	31.1 25.2	33.4 25.9	29.7	28.3
5 นครพนม	NAKHON PHANOM	32.8 23.5	33.8 25.2	35.3 26.9	34.2 25.6	33.0 22.6	32.0 24.9	30.1 23.7	33.0 24.[illegible]	28.8	27.8
6 มุกดาหาร	Mukdahan	34.0 24.4	34.4 25.5	34.7 26.7	33.8 26.8	32.8 22.7	32.1 24.1	30.7 23.9	33.[illegible] 24.[illegible]	29.1	28.3
7 ขอนแก่น	KHON KAEN	33.6 24.4	35.9 24.3	35.3 25.8	34.9 26.7	32.7 23.7	33.2 24.3	31.9 23.1	33.[illegible] 24.[illegible]	29.3	28.9
8 โกสุมพิสัย	Kosum Phisai	34.1 23.8	35.5 24.4	35.1 25.5	35.5 26.0	33.0 25.4	23.7		34.[illegible] 24.8	29.7	
9 ร้อยเอ็ด	ROI ET	34.0 24.4	34.0 24.9	34.5 26.0	33.0 26.3	33.7 25.0	31.3 24.5	31.4 24.4	33.1 25.1	29.1	29.8
10 ชัยภูมิ	CHAIYAPHUM	33.0 24.4	33.7 22.1	35.2 25.4	34.4 25.8	34.6 26.0	32.3 24.8	32.2 25.4	33.6 24.8	29.2	
11 อุบลราชธานี	UBON RATCHATHANI	33.5 24.9	34.7 25.0	35.0 25.9	34.3 26.1	33.9 26.0	32.7 24.0	32.8 24.4	33.[illegible] 25.2	29.5	28.5
12 สุรินทร์	SURIN	33.6 24.2	34.5 24.6	35.2 24.7	34.4 24.8	34.4 25.1	33.4 24.0	31.5 23.8	33.9 24.5	29.2	28.6
13 ท่าตูม	Tha Tum	34.3 24.2	34.2 26.0	34.2 25.3	34.4 26.2	33.5 25.0	33.2 24.0	32.1 24.5	33.7 25.0	29.4	
14 ปทุมรพ	Nang Rong	33.0 23.6	34.6 24.8	34.8 24.9	33.0 25.3	34.2 25.3	30.8 24.4	24.4	33.4 24.7	29.1	

สถานี	Station	อุณหภูมิสูงสุดและต่ำสุดเป็นองศา ซ. Max. and Min. Temperature in Degree C. 12	13	14	15	16	17	18	เฉลี่ยสูงสุด-ต่ำสุด Average Max. Min.	เฉลี่ยในสัปดาห์ Weekly Mean	ค่าปกติประจำเดือน Monthly Normal
15 นครราชสีมา	NAKHON RATCHASIMA	35.6 23.6	36.0 23.8	35.9 23.5	37.6 24.5	36.7 25.3	32.1 23.8	34.0 24.7	35.6 24.2	29.9	28.7
16 โชคชัย	Chok Chai	34.1 23.4	33.2 24.2	33.7 24.1	35.1 24.5	34.1 25.3	32.1 24.1	24.2	33.7 24.3	29.0	
ภาคกลาง	**CENTRAL PART**										
1 นครสวรรค์	NAKHON SAWAN	35.9 24.6	35.3 24.8	36.3 24.7	36.2 25.4	35.6 26.6	32.9 24.5	34.4 24.7	35.2 25.0	30.1	29.6
2 ลพบุรี	LOP BURI	33.6 24.9	34.2 23.0	34.5 24.3	34.2 25.0	34.0 26.4	31.0 23.2	32.5 24.4	33.4 24.5	29.0	28.9
3 สุพรรณบุรี	SUPHAN BURI	33.6 23.6	34.0 23.4	34.7 23.3	35.0 23.6	32.6 24.7	.. 23.0	32.2 ..	33.7 23.6	28.7	29.6
4 กาญจนบุรี	KANCHANABURI	33.8 25.3	34.0 25.0	34.4 25.4	35.2 25.8	35.3 25.8	33.8 25.3	32.4 25.4	34.1 25.3	29.7	29.0
5 ทองผาภูมิ	Thong Pha Phum	33.3 24.4	30.3 23.9	31.2 23.7	32.8 23.1	32.5 24.0	30.9 24.5	24.1	31.9 24.0	28.0	
6 สนามบินดอนเมือง	Don Muang Airport	32.1 25.0	34.9 26.3	34.0 26.6	35.0 26.3	34.0 28.0	32.0 26.0	32.0 25.0	33.4 26.2	29.8	29.2
7 กรุงเทพมหานคร	BANGKOK METROPOLIS	33.5 24.2	34.0 25.8	33.6 24.8	33.5 24.8	33.5 24.7	32.1 25.0	30.8 24.4	33.0 25.1	29.1	29.0
8 ศูนย์วิจัย ฯ บางนา	Bang Na	32.9 24.1	33.4 26.4	33.5 25.6	33.1 25.1	32.9 26.8	30.6 24.5	31.0 24.7	32.5 25.3	28.9	
ภาคตะวันออก	**EASTERN PART**										
1 ปราจีนบุรี	PRACHIN BURI	32.8 23.4	33.2 23.4	33.5 24.0	34.0 26.5	33.5 24.0	31.0 22.5	31.5 23.2	32.8 23.9	28.4	28.7
2 กบินทร์บุรี	Kabin Buri	34.0 23.9	33.0 25.4	33.8 24.0	33.6 25.6	33.9 25.9	31.2 23.2	31.4 23.8	33.0 24.5	28.8	
3 อรัญประเทศ	Aranyaprathet	33.5 23.9	33.2 24.7	33.6 24.4	33.4 25.2	33.8 25.7	31.3 23.1	31.8 24.0	32.9 24.4	28.7	28.6
4 ชลบุรี	CHON BURI	31.9 24.0	32.6 25.4	32.1 24.7	32.5 26.0	32.7 26.6	32.1 24.1	29.4 23.2	31.9 24.9	28.4	29.0
5 เกาะสีชัง	Ko Si Chang	.. ..	31.7 ..	32.0 ..	31.8 ..	.. ...	.. ..	. ..	.. ..		
6 สัตหีบ	Sattahip	31.0 23.5	32.1 26.3	32.2 27.0	32.2 27.5	32.1 27.6	30.7 23.5	28.8 24.6	31.3 25.7	28.5	29.6
7 ระยอง	RAYONG										
8 จันทบุรี	CHANTHABURI	31.3 23.7	31.6 23.8	31.6 23.0	30.5 24.4	29.2 25.5	29.0 23.5	28.3 23.6	30.2 23.9	27.1	27.7
9 คลองใหญ่	Khlong Yai	30.7 22.9	31.5 22.6	31.7 24.0	30.6 24.8	27.9 23.6	22.5	28.2 23.9	30.1 23.5	26.8	27.2
ภาคใต้	**SOUTHERN PART**										
1 หัวหิน	Hua Hin	33.1 24.9	33.4 25.1	33.4 25.1	33.2 25.7	34.3 25.5	33.1 25.9	30.7 25.0	33.0 25.3	29.2	29.0
2 ประจวบคีรีขันธ์	PRACHUAP KHIRI KHAN	32.6 25.5	32.8 25.2	31.8 25.5	30.9 25.0	33.3 25.2	31.4 25.7	31.8 25.0	32.1 25.3	28.7	28.5
3 ชุมพร	CHUMPHON	32.0 24.2	30.3 23.6	31.2 23.6	31.1 23.8	30.3 24.2	28.4 24.2	30.0 23.9	30.5 23.5	27.2	27.6
4 สุราษฎร์ธานี	SURAT THANI	31.4 22.9	33.0 22.8	32.4 23.1	32.0 24.2	30.9 24.1	28.8 24.3	32.2 24.4	31.5 23.7	27.6	28.1
5 เกาะสมุย	Ko Samui	31.8 25.1	32.3 24.8	32.5 26.0	31.6 26.3	30.6 27.5	29.9 25.5	31.6 25.2	31.5 25.7	28.6	
6 นครศรีธรรมราช	NAKHON SI THAMMARAT	33.1 22.2	35.4 23.7	34.5 23.5	33.9 23.7	32.0 26.7	31.1 24.6	32.9 23.5	33.3 24.0	28.7	28.4
7 สงขลา	SONGKHLA	32.1 23.8	35.1 25.0	31.0 25.5	33.8 25.3	31.8 24.9	32.3 25.1	31.8 23.7	32.6 24.8	28.7	28.5
8 ปัตตานี	PATTANI	33.7 22.6	33.3 24.0	31.5 23.7	34.2 23.0	32.3 23.5	33.6 23.3	30.3 22.3	32.7 23.2	28.0	28.2
9 นราธิวาส	NARATHIWAT	34.4 22.7	32.0 22.8	32.0 25.4	32.5 24.7	34.8 24.8	33.4 24.1	33.0 23.7	33.2 24.0	28.6	27.7
10 ระนอง	RANONG	30.0 24.1	28.2 23.3	30.0 23.7	29.3 23.8	29.0 24.1	27.0 24.8	29.2 23.1	29.0 23.8	26.4	26.7
11 ภูเก็ต	PHUKET	31.4 23.5	33.0 24.3	32.5 26.0	32.2 24.4	31.9 26.3	28.5 24.3	30.2 24.3	31.4 24.7	28.1	27.8
12 สนามบินภูเก็ต	Phuket Airport	31.0 24.6	32.0 23.0	31.6 24.8	31.2 27.5	31.4 25.3	28.7 24.9	30.1 24.5	30.9 24.9	27.9	27.7
13 สนามบินตรัง	Trang Airport	32.0 23.0	32.3 23.6	32.2 24.4	33.1 24.3	29.2 22.9	28.7 22.6	32.0 22.8	31.4 23.4	27.4	27.6

แก้ไขเพิ่มเติมรายงานจำนวนน้ำฝนเนื่องจากได้รับรายงานภายหลัง สำหรับรายงานอากาศประจำสัปดาห์ ฉบับที่ ๒๓/๒๕๒๑

Corrections for late rainfall data reports in weekly weather report No. 23/1978

รหัสที่	Station	วันที่และจำนวนน้ำฝนเป็นมิลลิเมตร Date and amount of rainfall in millimeters							ฝนรวม มม. Total rainfall mm.	ฝนรวมตั้งแต่ 1 มกราคม Accumulative rainfall since 1 January	
		มิถุนายน June								ปริมาณ มม. Amount mm.	สูงต่ำกว่าปกติ Above or below Normal
		5	6	7	8	9	10	11			
	ภาคเหนือ NORTHERN PART										
2	แม่สาย Mae Sai						8.8		65.3	504.6	+123.5
5	แม่จัน Mae Chan				1.2				15.2	438.2	- 92.4
6	แม่สรวย Mae Suai						3.4		40.8	395.9	+ 82.2
30	ส้นป่าตอง San Pa Tong							9.6	56.2	280.2	+ 14.5
55	ฟากท่า Tak Tha							24.9	101.6	318.8	- 65.5
56	น้ำปาด Nam Pat							5.0	83.7	554.6	+202.1
87	ชนแดน Chon Daen							27.9	85.5	340.6	+ 52.4
	ภาคตะวันออกเฉียงเหนือ										
22	บ้านแพง Ban Phaeng							25.4	135.4	997.8	+242.9
23	ท่าอุเทน Tha Uthen							26.1	66.8	699.1	+155.0
40	มหาสารคาม MAHA SARAKHAM							10.6	32.7	260.4	-185.9
50	ชุมแพ Chum Phae							13.2	13.2	190.2	-142.2
53	บ้านไผ่ Ban Phai							3.0	82.6	382.1	- 20.1
54	พล Phon							59.0	73.4	375.8	- 1.4
55	หนองสองห้อง Nong Song Hong							51.2	90.1	469.0	+ 49.2
59	คอนสวรรค์ Khon Sawan							34.5	77.7	364.9	- 19.0
64	คง Khong							15.5	15.5	360.1	+ 71.1
65	ดานขุนทด Dan Khun Thot							35.4	62.3	423.6	+105.6
66	โนนไทย Non Thai							18.1	93.7	453.8	+116.1
67	โนนสูง Non Sung							60.0	71.1	462.4	+ 94.6
71	ปักธงชัย Pak Thong Chai							30.4	30.4	281.3	- 31.3
73	ครบุรี Khon Buri							40.6	40.6	299.5	+ 13.9
	ภาคกลาง CENTRAL PART										
24	บ้านหมี่ Ban Mi						6.6	4.9	17.1	255.8	- 51.7
26	ชัยบาดาล Chai Badan							34.7	36.1	358.0	+ 17.2
46	เสาไห้ Sao Hai							30.5	30.5	500.8	+ 91.6
47	แก่งคอย Kaeng Khoi							6.2	6.2	371.2	+ 58.9
50	ท่าเรือ Tha Rua							35.1	37.5	297.9	-182.4
56	ปทุมธานี PATHUM THANI							24.2	24.2	212.5	-125.5
57	หนองเสือ Nong Sua						2.4	6.0	8.4	201.5	-180.9
60	ลำลูกกา Lam Luk Ka							25.0	25.0	351.0	+ 8.0
62	บางบัวทอง Bang Bua Thong							40.5	48.4	409.5	+ 93.3
90	บางคูณที่ Bang Khonthi							44.7	66.4	208.0	- 58.1
93	กระทุ่มแบน Kratum Baen						9.3	3.4	12.7	425.4	+ 97.9
	ภาคตะวันออก EASTERN PART										
2	บ้านนา Ban Na							28.8	44.1	334.7	-160.1
4	องครักษ์ Ongkharak							30.4	30.4	414.3	- 16.0
7	บ้านสร้าง Ban Sang							51.7	83.2	362.7	- 35.5
8	ศรีมหาโพธิ Si Maha Phot							10.9	30.0	353.1	-110.2
13	ฉะเชิงเทรา CHACHOENGSAO							26.0	31.1	327.6	- 4.8
22	บ้านค่าย Ban Khai							42.3	42.3	456.6	+ 11.4
23	แกลง Klaeng							17.6	31.9	645.8	+ 33.6
27	ตราด TRAT							97.7	173.3	1011.9	+ 85.2
28	เขาสมิง Khao Saming							22.6	65.7	1002.6	+406.3
	ภาคใต้ SOUTHERN PART										
1	เพชรบุรี PHATCHABURI							15.2	34.1	352.0	+135.3
3	บ้านลาด Ban Lat							19.8	19.8	334.8	+119.6
11	สวี Sawi							47.0	47.0	967.4	+488.0
14	ไชยา Chaiya							24.2	44.0	322.6	+ 2.1
16	พุนพิน Phunphin							12.9	76.4	632.7	+270.4
24	ทุ่งสง Thung Song							41.0	51.0	279.0	-166.3
52	กระบุรี Kra Buri						6.2	8.7	51.0	328.0	
53	พังงา PHANGNGA							23.8	65.7	441.6	-324.3
55	กะปง Kapong						37.4	16.4	259.5	1428.4	
56	ท้ายเหมือง Thai Muang							109.2	387.0	1117.1	

REMARKS

1. **Meteorological Department's Station** (with * mark). Rainfall observation is performed daily at 07.00 a.m. by the Meteorological Department's personnel. Therefore the daily amount of rainfall in this publication means the total amount of rainfall in 24 hr. period from 07.00 a.m. of the recorded date to 07.00 a.m. of the following day.

2. **Voluntary Rainfall Station** (without * mark) located at District and Province. Rainfall observation is performed daily at 09.00 a.m. by the voluntary observer. The daily amount of rainfall means the total amount of rainfall in 24 hr. period from 09.00 a.m. of the recorded date to 09.00 a.m. of the following day.

3. **Rainfall and Temperature Data.** The daily rainfall and temperature observations are submitted to the Meteorological Department soon after the measurement by the following means :—

   — By radio or telegraph from the Meteorological Department's stations.
   — By telegraph from voluntary rainfall stations

   Those daily reports generally arrive at the Meteorological Department from about 07.00 a.m. to 07.00 p.m.

4. **Rainfall Intensity in 1 day** (24 hours)

Light Rainfall	amounts	0.1 — 10.0	millimetres
Moderate Rainfall	,,	10.1 — 35.0	,,
Heavy Rainfall	,,	35.1 — 90.0	,,
Very Heavy Rainfall	,,	90.1	millimetres and above
Blank	represents	No rainfall or observation of rainfall does not arrive in time for publication.	
T	,,	Trace or light rainfall with amount less than 0.1 millimetres.	

Various Data in this publication are published hurriedly to service the user. Therefore the user should be cautious in using them. If there is any doubts please inquired the Meteorological Statistics Subdivision of the Climatology Division for further informations by dialing the number 3916054 and 3910178.

Meteorological Department
Bangkok Metropolis

Climatology Division.

- กำหนดออก สัปดาห์ละ 1 ฉบับ ปีละ 52 ฉบับ
- ค่าบำรุง ฉบับละ 5 บาท ปีละ 150 บาท
- การบอกรับ ติดต่อที่กองภูมิอากาศ กรมอุตุนิยมวิทยา

ไทร. 3910054

พิมพ์ที่โรงพิมพ์กรมอุตุนิยมวิทยา กระทรวงคมนาคม กรุงเทพมหานคร

นายสมิทธ ธรรมสโรช ผู้พิมพ์ผู้โฆษณา 2521