MO
T3

QC
990
.T5
W4
1977
no.26-53

กรมอุตุนิยมวิทยา กระทรวงคมนาคม

รายงานอากาศประจำสัปดาห์ ระหว่างวันที่ ๒๐ — ๒๖ มิถุนายน ๒๕๒๖

และ

การคาดหมายลักษณะอากาศ ระหว่างวันที่ ๒๗ มิถุนายน — ๓ กรกฎาคม ๒๕๒๐

ฉบับที่ ๒๖/๒๕๒๐

ATMOSPHERIC SCIENCES
LIBRARY
JUL 1977
N.O.A.A.
U.S. Dept. of Commerce

น.อ. ดร. ขจิต บัวจิตติ ร.น.

อธิบดีกรมอุตุนิยมวิทยา

METEOROLOGICAL DEPARTMENT

MINISTRY OF COMMUNICATIONS

BANGKOK, THAILAND

WEEKLY WEATHER REPORT

DURING THE PERIOD 20 — 26 JUNE 1977

AND

WEATHER OUTLOOK

DURING 27 JUNE — 3 JULY 1977

No. 26 /1977

Capt. Kajit Buajitti R.T.N.

Director — General

National Oceanic and Atmospheric Administration

Environmental Data Rescue Program

ERRATA NOTICE

One or more conditions of the original document may affect the quality of the image, such as:

Discolored pages
Faded or light ink
Binding intrudes into the text

This document has been imaged through the NOAA Environmental Data Rescue Program. To view the original document, please contact the NOAA Central Library in Silver Spring, MD at (301) 713-2607 x124 or www.reference@nodc.noaa.gov.

Lason, Inc.
Imaging Subcontractor
Beltsville, MD
December 20, 2000

หมายเหตุ

1. **สถานีของกรมอุตุนิยมวิทยา** (มีเครื่องหมาย *) ทำการตรวจวัดจำนวนฝนตกเวลา 07.00 น. ทุกวัน โดยเจ้าหน้าที่ของกรมอุตุนิยมวิทยา ดังนั้น จำนวนฝนรายวันในรายงานเล่มนี้ หมายถึงปริมาณฝนรวมในช่วงเวลา 24 ชั่วโมง ตั้งแต่เวลา 07.00 น. ของวันที่แจ้งไว้ในรายงาน จนถึงเวลา 07.00 น. ของวันรุ่งขึ้น

2. **สถานีฝนอำเภอและจังหวัด** (ไม่มีเครื่องหมาย *) ทำการตรวจวัดจำนวนฝนตกเวลา 09.00 น. ทุกวัน โดยเจ้าหน้าที่ ที่อยู่ในอำเภอหรือจังหวัดที่ได้รับแต่งตั้งจากกรมอุตุนิยมวิทยา- ดังนั้น จำนวนฝนรายวัน หมายถึงปริมาณฝนรวมในช่วงเวลา 24 ชั่วโมง ตั้งแต่เวลา 09.00 น. ของวันที่แจ้งไว้ในรายงานจนถึงเวลา 09.00 น. ของวันรุ่งขึ้น

3. **ข้อมูลฝนและอุณหภูมิ** ที่พิมพ์ในรายงานเล่มนี้ เป็นข้อมูลที่เจ้าหน้าที่ผู้ทำการตรวจรายงานมายังกรมอุตุนิยมวิทยา ทุกวันภายหลังการตรวจ
   - สถานีของกรมอุตุนิยมวิทยา รายงานทางวิทยุโทรศัพท์หรือโทรเลข
   - สถานีฝนอำเภอและจังหวัด รายงานทางโทรเลข

   รายงานดังกล่าวนี้ กรมอุตุนิยมวิทยา จะได้รับ ตั้งแต่เวลาประมาณ 07.00 น. จนถึงเวลา 19.00 น.

4. **เกณฑ์ฝนใน 1 วัน** (24 ชั่วโมง)

ฝนเล็กน้อย	จำนวนตั้งแต่	0.1 – 10.0 มิลลิเมตร
ฝนปานกลาง	"	10.1 – 35.0 "
ฝนหนัก	"	35.1 – 90.0 "
ฝนตกหนักมาก	"	90.1 มิลลิเมตร ขึ้นไป
ช่องว่าง	หมายความว่า	ไม่มีฝนตกหรือยังไม่ได้รับรายงาน
T	"	ฝนตกน้อยไม่ถึง 0.1 มิลลิเมตร

ข้อมูลต่าง ๆ เหล่านี้ได้ดำเนินการจัดพิมพ์โดยรีบด่วน เพื่อสนองความต้องการแก่ผู้ใช้ จึงยังไม่ได้ทำการตรวจสอบ ฉะนั้น ผู้ใช้จึงควรพิจารณาข้อมูลก่อนที่จะนำไปใช้ หากมีข้อสงสัยประการใด โปรดติดต่อสอบถามเจ้าหน้าที่ งานสถิติอุตุนิยมวิทยา กองภูมิอากาศ โทรศัพท์ 3910054 และ 3910178

กองภูมิอากาศ กรมอุตุนิยมวิทยา

กรุงเทพมหานคร

การคาดหมายลักษณะอากาศใน ๗ วันข้างหน้า
ตั้งแต่วันที่ ๒๗ มิถุนายน – ๓ กรกฎาคม ๒๕๒๐
ลักษณะทั่วไป

ลมป่ายตะวันตกซึ่งพัดปกคลุมประเทศไทย ยังคงมีกำลังค่อนข้างแรง

ภาคเหนือ ภาคตะวันออกเฉียงเหนือ ภาคกลาง ภาคตะวันออกรวมทั้งชายฝั่ง	จะมีฝนหรือฝนฟ้าคะนองเป็นแห่ง ๆ ในตอนเย็นหรือค่ำ
ภาคใต้ฝั่งตะวันออก	จะมีฝนเป็นแห่ง ๆ
ภาคใต้ฝั่งตะวันตก	จะมีฝนหรือฝนฟ้าคะนองกระจาย
กรุงเทพมหานคร	จะมีฝนหรือฝนฟ้าคะนองเป็นแห่ง ๆ ในตอนเย็นหรือค่ำ

กรมอุตุนิยมวิทยา
๒๗ มิ.ย. ๒๐

Weather outlook for the period 27 June – 3 July 1977

General Situation

The westerly wind prevailing over Thailand continues to rather strengthen.

Northern Part: Northeastern Part: Central Part: Eastern Part and Coastal Area:	Widely scattered showers or thundershowers in the late afternoon or evening.
Southern Thailand East Coast:	Widely scattered showers.
Southern Thailand West Coast:	Scattered showers or thundershowers.
Bangkok Metropolis:	Widely scattered showers or thundershowers in the late afternoon or evening.

Meteorological Department
27 June 1977

สรุปลักษณะอากาศทั่วไปในรอบสัปดาห์

ตั้งแต่วันที่ ๒๐ – ๒๖ มิถุนายน ๒๕๒๐

๑. ตลอดสัปดาห์ ร่องความกดอากาศต่ำได้พาดผ่านตอนใต้ของประเทศจีน โดยมีลมฝ่ายตะวันตกพัดปกคลุมประเทศไทย ลักษณะเช่นนี้ทำให้มีฝนและฝนฟ้าคะนองกระจายเกือบทั่วประเทศ โดยมีฝนหนักเป็นบางแห่ง สำหรับภาคใต้ฝั่งตะวันตกมีฝนทั่วไป โดยมีฝนหนักถึงหนักมากที่จังหวัดระนองในระยะครึ่งแรกของช่วง

๒. รายงานอุณหภูมิสูงสุดในภาคต่าง ๆ ของประเทศไทยมีดังนี้.–

ภาคเหนือ	๓๗.๖ °ซ.ที่ อ.เมือง	จ.อุตรดิตถ์	เมื่อวันที่	๒๒ มิ.ย.
ภาคตะวันออกเฉียงเหนือ	๓๙.๐ °ซ.ที่ อ.เมือง	จ.นครราชสีมา	"	๒๓ มิ.ย.
ภาคกลาง	๓๗.๖ °ซ.ที่ อ.เมือง	จ.นครสวรรค์	"	๒๐,๒๓,๒๔ มิ.ย.
ภาคตะวันออก	๓๕.๙ °ซ.ที่ อ.อรัญประเทศ	จ.ปราจีนบุรี	"	๒๓ มิ.ย.
ภาคใต้	๓๗.๐ °ซ.ที่ อ.เมือง	จ.เพชรบุรี	"	๒๑ มิ.ย.
	ที่ อ.หัวหิน	จ.ประจวบคีรีขันธ์	"	๒๐ มิ.ย.

๓. รายงานฝนสูงสุดในภาคต่าง ๆ ของประเทศไทยมีดังนี้.–

ภาคเหนือ	๖๑.๙ มม.ที่ อ.เมือง	จ.แม่ฮ่องสอน	เมื่อวันที่	๒๓ มิ.ย.
ภาคตะวันออกเฉียงเหนือ	๘๘.๒ มม.ที่ อ.บึงกาฬ	จ.หนองคาย	"	๒๔ มิ.ย.
ภาคกลาง	๙๖.๗ มม.ที่ อ.หนองแค	จ.สระบุรี	"	๒๕ มิ.ย.
ภาคตะวันออก	๙๐.๓ มม.ที่ อ.เขาสมิง	จ.ตราด	"	๒๐ มิ.ย.
ภาคใต้	๑๒๘.๗ มม.ที่ อ.เมือง	จ.ระนอง	"	๒๐ มิ.ย.

กรมอุตุนิยมวิทยา

๒๗ มิ.ย. ๒๐

Weekly Weather Summary

Period 20 - 26 June 1977

1. Throughout the week the low pressure trough extended across the southern part of China with westerly wind prevailed over Thailand. Consequently scattered rainshowers and thundershowers with isolated heavy falls occurred in most parts of the Country. Widespread rain with heavy to very heavy falls were experienced in Southern Thailand West Coast particularly at Ranong province during the first half of the period.

2. Highest temperature in various parts of Thailand were as follows:-

Northern Part	37.6°C.at Amphoe Muang	Uttaradit	on	22 Jun.
Northeastern Part	39.0°C.at Amphoe Muang	Nakhon Ratchasima	"	23 Jun.
Central Part	37.6°C.at Amphoe Muang	Nakhon Sawan	"	20,23,24 Jun.
Eastern Part	35.9°C.at Aranyaprathet	Prachin Buri	"	23 Jun.
Southern Part	37.0°C.at Amphoe Muang	Phetchaburi	"	21 Jun.
	at Hua Hin	Prachuap Khiri Khan		20 Jun.

3. Heaviest rainfall in various parts of Thailand were as follows:-

Northern Part	61.9 mm.at	Amphoe Muang	Mae Hong Son	on	23	Jun.
Northeastern Part	88.2 mm.at	Bung Kan	Nong Khai	"	24	Jun.
Central Part	96.7 mm.at	Nong Khae	Saraburi	"	25	Jun.
Eastern Part	90.3 mm.at	Kho Saming	Trat	"	20	Jun.
Southern Part	128.7 mm.at	Amphoe Muang	Ranong	"	20	Jun.

Meteorological Department
27 June 1977

<u>ข่าวอากาศเพื่อการเกษตรประจำสัปดาห์</u>

เมื่อวันที่ 20 – 26 มิถุนายน 2520 มีลักษณะอากาศซึ่งพอสรุปได้ดังต่อไปนี้ : –

ตลอดสัปดาห์ ร่องความกดอากาศต่ำได้พาดผ่านตอนใต้ของประเทศจีน โดยมีลมฝ่ายตะวันตกพัดปกคลุมประเทศไทย ลักษณะเช่นนี้ทำให้มีฝนและฝนฟ้าคะนองกระจายเกือบทั่วประเทศ โดยมีฝนหนักเป็นบางแห่ง สำหรับภาคใต้ฝั่งตะวันตกมีฝนทั่วไป โดยมีฝนหนักถึงหนักมากที่จังหวัดระนองในระยะครึ่งแรกของสัปดาห์

<u>ข้อควรทราบ</u>

ระยะนี้ภาคต่าง ๆ ของประเทศไทยยังคงมีฝนน้อยไม่เพียงพอสำหรับการเพาะปลูก เว้นแต่ภาคใต้ฝั่งตะวันตกเท่านั้นซึ่งมีฝนสม่ำเสมอและปริมาณพอสมควร.

กรมอุตุนิยมวิทยา

27 มิถุนายน 2520

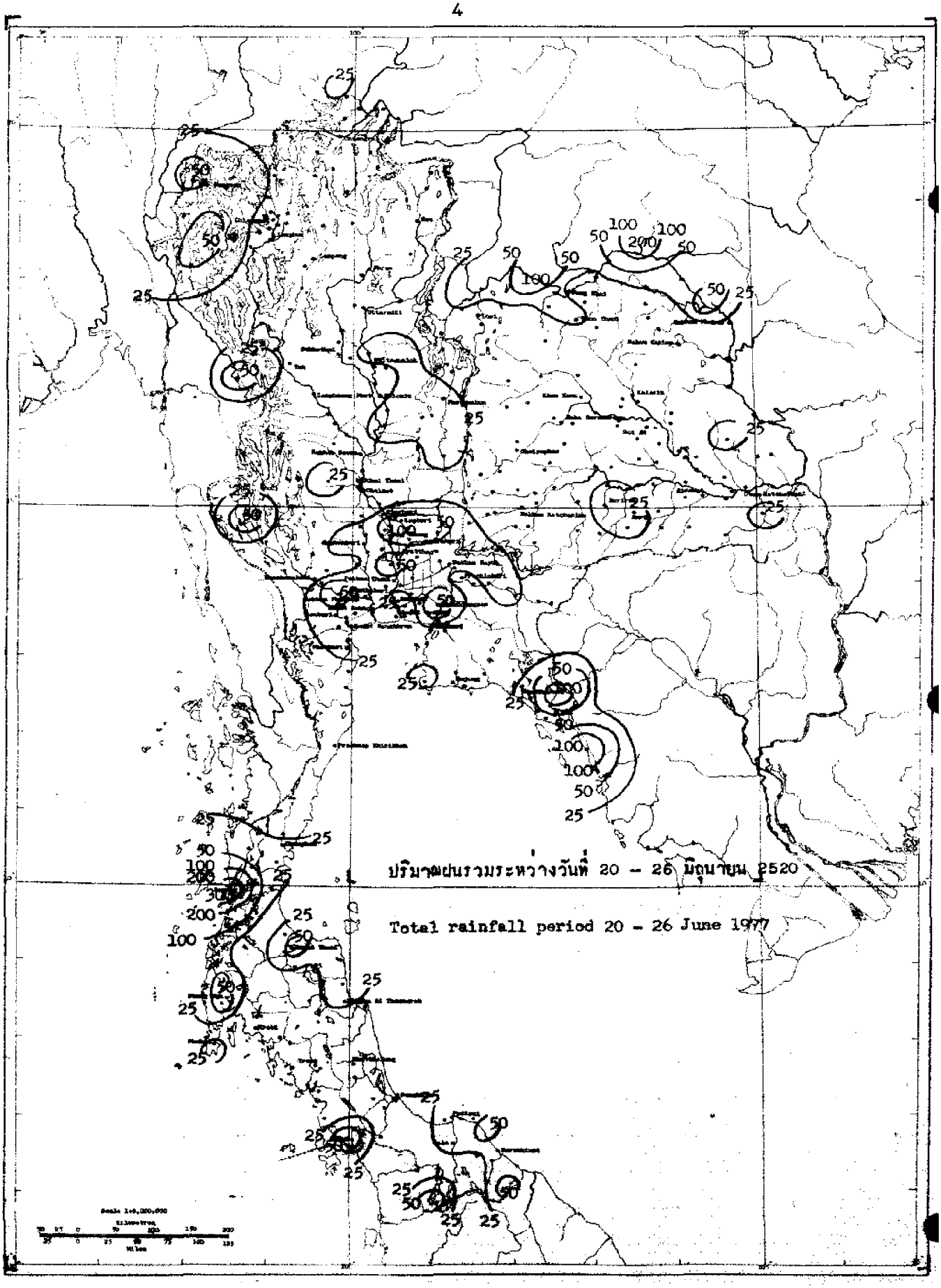
ปริมาณฝนรวมระหว่างวันที่ 20 - 26 มิถุนายน 2520
Total rainfall period 20 - 26 June 1977

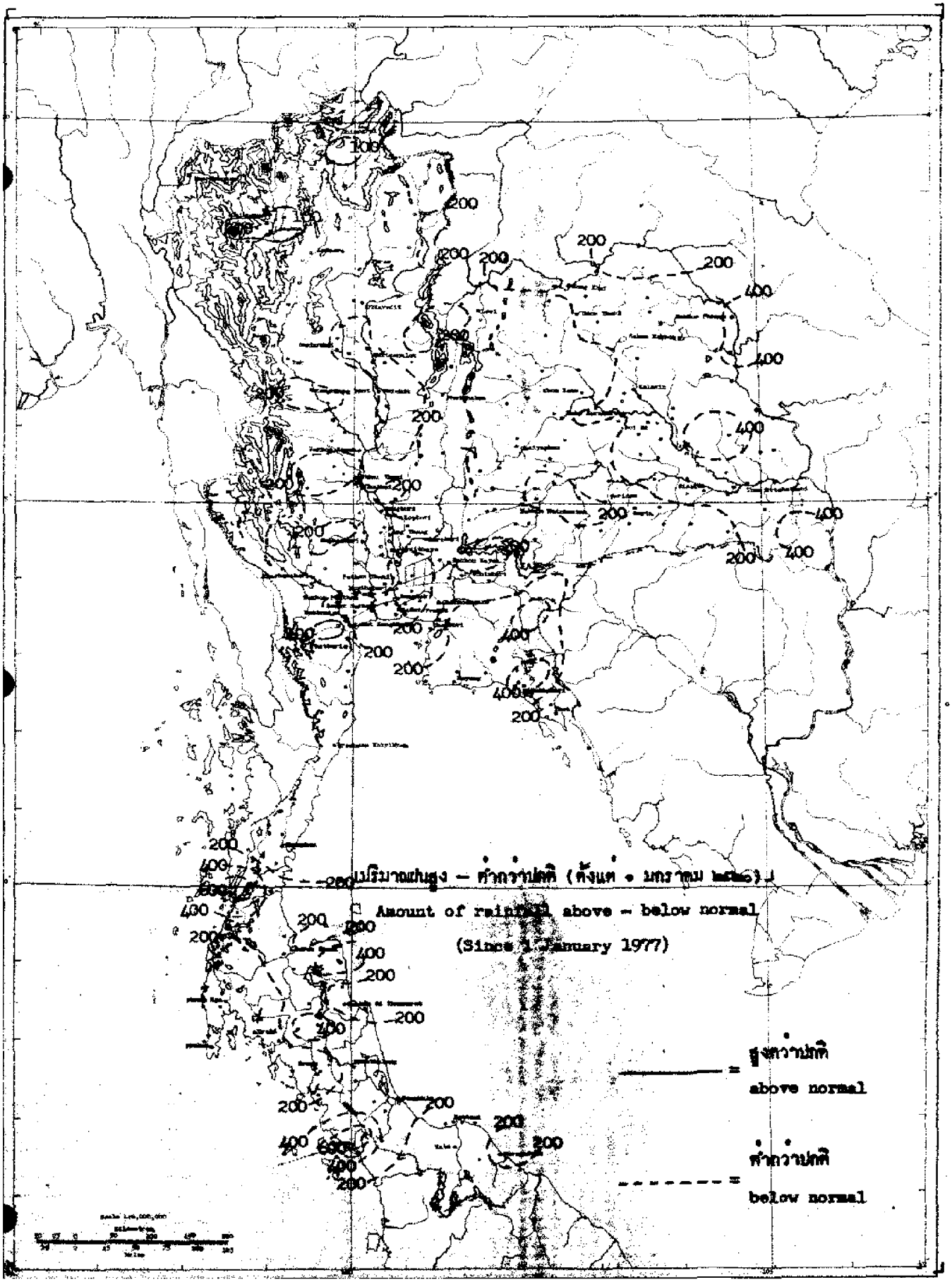
ปริมาณฝนสูง – ต่ำกว่าปกติ (ตั้งแต่ 1 มกราคม 1977)
Amount of rainfall above – below normal
(Since 1 January 1977)
สูงกว่าปกติ
above normal
ต่ำกว่าปกติ
below normal

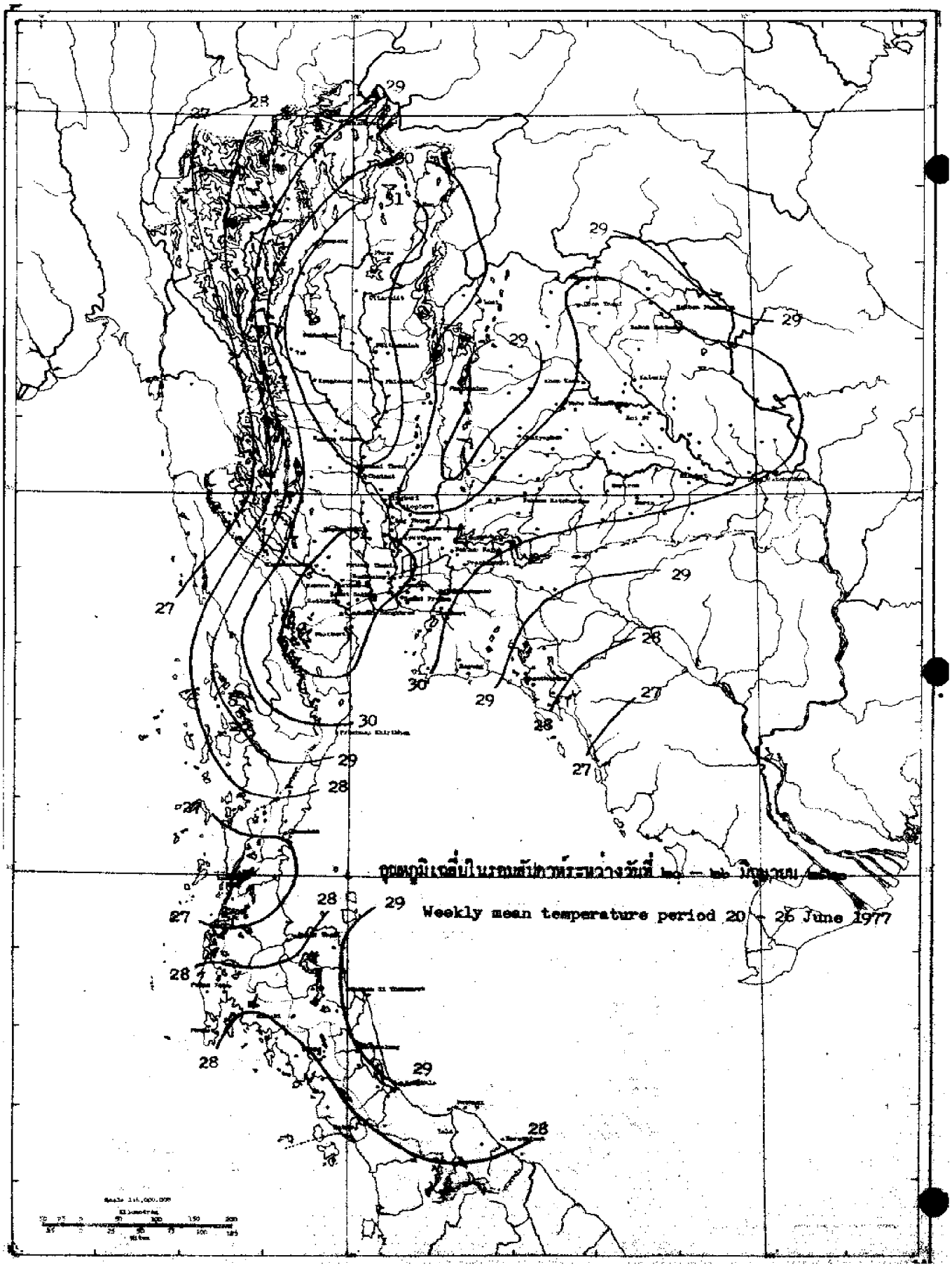

อุณหภูมิเฉลี่ยในรอบสัปดาห์ระหว่างวันที่ [illegible] – [illegible] มิถุนายน [illegible]

Weekly mean temperature period 20 – 26 June 1977

สถานีฝน	Station	วันที่และจำนวนน้ำฝนเป็นมิลลิเมตร Date and amount of rainfall in millimeters							ฝนรวม มม. Total rainfall mm.	ฝนรวมตั้งแต่ 1 มกราคม Accumulative rainfall since 1 January	
		มิถุนายน June								ปริมาณ มม. Amount mm.	สูงต่ำกว่าปกติ Above or below Normal
		20	21	22	23	24	25	26			
ภาคเหนือ	**NORTHERN PART**										
1 **เชียงราย**	**CHIANG RAI***				0.6	1.5			2.1	422.8	-189.7
2 แม่สาย	Mae Sai			T	19.5	4.4	4.0		27.9	348.2	-213.2
3 เชียงแสน	Chiang Saen						4.3		4.3	439.7	- 53.3
4 เชียงของ	Chiang Khong				1.6	1.4			3.0	351.6	-144.6
5 แม่จัน	Mae Chan			10.8			10.3		21.1	291.0	
6 แม่สรวย	Mae Suai								0.0	350.5	- 71.4
7 เทิง	Thoeng								0.0	417.5	-158.7
8 เชียงคำ	Chiang Kham				16.0				16.0	421.2	- 62.0
9 เวียงป่าเป้า	Wiang Pa Pao								0.0	176.9	-180.2
10 พาน	Phan				6.4				6.4	492.8	+133.0
11 แม่ใจ	Mae Chai								0.0	548.9	+ 8.3
12 พะเยา	Phayao								0.0	346.9	- 24.6
13 จุน	Chun								0.0	172.7	-409.3
14 **แม่ฮ่องสอน**	**MAE HONG SON***	0.5	2.3	11.2	61.9	17.0	3.8	2.5	99.2	455.5	+ 15.0
15 ปาย	Pai								0.0	291.7	-135.3
16 ขุนยวม	Khun Yuam			1.4					1.4	359.4	- 29.9
17 แม่ลาน้อย	Mae La Noi	9.8	2.9	29.0	12.3		19.6		73.6	446.5	
18 แม่สะเรียง	Mae Sariang*	0.3	12.2	1.0	23.2	10.6	10.9	5.5	64.3	438.6	+ 1.2
19 **เชียงใหม่**	**CHIANG MAI***		2.5	5.4		1.6		0.8	10.3	406.4	- 9.1
20 ฝาง	Fang				1.6		8.1		9.7	347.9	- 39.2
21 แม่อาย	Mae Ai										
22 เชียงดาว	Chiang Dao								0.0	365.4	-136.4
23 แม่แตง	Mae Taeng		7.4		13.3		4.5		25.2	395.7	+ 15.2
24 แม่ริม	Mae Rim								0.0	323.7	- 44.9
25 สันทราย	San Sai								0.0	359.3	- 23.6
26 ดอยสะเก็ด	Doi Saket					1.5			1.5	357.8	+ 12.9
27 สันกำแพง	San Kamphaeng								0.0	289.9	+ 17.7
28 ฮางดง	Hang Dong								0.0	361.8	+ 150
29 หารดี	Saraphi								0.0	268.1	
30 สันป่าตอง	San Pa Tong								0.0	223.0	- 94.1
31 จอมทอง	Chom Thong								0.0	506.3	+206.3
32 ฮอด	Hot								0.0	239.6	-142.0
33 **ลำพูน**	**LAMPHUN**								0.0	336.3	+ 12.3
34 ป่าซาง	Pa Sang								0.0	458.7	+145.9
35 ลี้	Li				15.0	9.1			24.1	478.7	+ 42.9
36 **ลำปาง**	**LAMPANG***	T			T	T			T	339.7	- 58.1
37 งาว	Ngao								0.0	380.5	- 56.7
38 แจ้ห่ม	Chae Hom				4.1				4.1	317.1	- 6.6
39 เกาะคา	Ko Kha								0.0	373.4	- 22.0
40 สบปราบ	Sop Prap		0.2			0.2			0.7	252.3	-154.2

สถานีฝน	Station	วันที่และจำนวนน้ำฝนเป็นมิลลิเมตร Date and amount of rainfall in millimeters							ฝนรวม มม. Total rainfall mm.	ฝนรวมตั้งแต่ 1 มกราคม Accumulative rainfall since 1 January	
		มิถุนายน June								ปริมาณ มม. Amount mm.	สูงต่ำกว่าปกติ Above or below Normal
		20	21	22	23	24	25	26			
41 เถิน	Thoen	*			9.3				9.3	102.7	-113.2
42 แม่พริก	Mae Phrik								0.0	216.3	- 31.5
43 แพร่	PHRAE *		T		0.5	3.0		4.3	7.8	220.7	- 6[illegible].3
44 สอง	Song								[illegible].0	359.7	- 45.8
45 สูงเม่น	Sung Men								0.0	2[illegible].4	- 97.9
46 เด่นชัย	Den Chai								0.0	316.8	- 99.4
47 น่าน	NAN *		T	5.1	0.2			T	5.3	405.0	- 93.7
48 ทุ่งช้าง	Thung Chang				16.2	8.0			24.2	500.3	- 74.7
49 เชียงกลาง	Chiang Klang				2.6				2.6	372.8	
50 ท่าวังผา	Tha Wang Pha *			T	0.6			T	0.6	482.3	-113.4
51 ปัว	Pua				20.0				20.0	378.0	- 64.1
52 สา	Sa								0.0	209.6	-240.6
53 นาน้อย	Na Noi								0.0	289.1	- 59.2
54 อุตรดิตถ์	UTTARADIT *								0.0	437.6	- 76.6
55 ฟากท่า	Fak Tha								0.0	193.4	-281.4
56 น้ำปาด	Nam Pat								0.0	204.3	-157.5
57 สนามบินอุตรดิตถ์	Uttaradit Airport *										
58 ท่าปลา	Tha Pla								0.0	372.8	- 22.4
59 ลับแล	Laplae								0.0	370.4	-122.4
60 ตาก	TAK *						T	2.3	2.3	230.7	-147.4
61 เขื่อนภูมิพล	Bhumibol Dam *		T		T		T	0.9	0.9	264.0	- 61.0
62 บ้านตาก	Ban Tak								0.0	200.4	-100.0
63 แม่ระมาด	Mae Ramat										
64 แม่สอด	Mae Sot *	2.7	2.3	28.2	2.7	4.8	1.5	14.0	56.2	394.7	- 69.3
65 สุโขทัย	SUKHOTHAI								0.0	30.2	
66 ทุ่งเสลี่ยม	Thung Saliam								0.0	311.7	- 43.7
67 สวรรคโลก	Sawankhalok								0.0	21.9	-245.4
68 กงไกรลาศ	Kong Krailat			2.2	1.2				3.4	234.0	-205.0
69 บ้านด่านลานหอย	Ban Dan Lan Hoi								0.0	195.9	-241.5
70 พิษณุโลก	PHITSANULOK *	T			27.3	13.6	0.5	0.7	42.1	440.5	- 54.1
71 นครไทย	Nakhon Thai								0.0	188.8	-369.3
72 พรหมพิราม	Phrom Phiram								0.0	234.6	-118.9
73 วังทอง	Wang Thong		T	1.4		15.5	2.2		19.1	313.9	-155.2
74 บางกระทุ่ม	Bang Krathum		1.2				19.4		20.6	283.2	-219.4
75 กำแพงเพชร	KAMPHAENG PHET		5.7		2.4		1.3		9.9	137.3	-167.1
76 พรานกระต่าย	Phan Kratai								0.0	243.2	-236.7
77 คลองขลุง	Khlong Khlung								0.0	199.6	-207.7
78 ขาณุวรลักษบุรี	Khanu Woralaksaburi		T						2	295.9	-172.7
79 พิจิตร	PHICHIT		11.2		8.7				19.9	268.0	-213.4
80 สามง่าม	Sam Ngam			14.0					14.0	235.4	-185.[illegible]
81 ตะพานหิน	Taphan Hin					2.6			2.6	113.0	-340.9

สถานีฝน	Station	วันที่และจำนวนน้ำฝนเป็นมิลลิเมตร Date and amount of rainfall in millimeters							ฝนรวม มม. Total rainfall mm.	ฝนรวมตั้งแต่ 1 มกราคม Accumulative rainfall since 1 January	
		มิถุนายน June								ปริมาณ มม. Amount mm.	สูงต่ำกว่าปกติ Above or below Normal
		20	21	22	23	24	25	26			
82 บางมูลนาค	Bang Mun Nak		1.1			30.9			32.0	230.9	-163.2
83 โพทะเล	Pho Thale					9.0			9.0	156.9	-234.1
84 เพชรบูรณ์	PHETCHABUN *		11.9		4.6	18.4		1.2	36.1	305.6	-179.1
85 หล่มเก่า	Lom Kao		18.4	2.2	1.4				22.0	188.6	-196.3
86 หล่มสัก	Lom Sak *	T	1.6	8.8	0.1	0.6	T		11.1	320.9	-118.2
87 ชนแดน	Chon Daen	35.4				5.4			40.8	418.0	+ 3.7
88 หนองไผ่	Nong Phai								0.0		
89 วิเชียรบุรี	Wichian Buri *							27.7	27.7	397.0	- 28.7
ภาคตะวันออกเฉียงเหนือ NORTHEASTERN PART											
1 เลย	LOEI *	T			0.1	2.0	2.0		4.1	377.1	-144.2
2 เชียงคาน	Chiang Khan	30.5			2.4	8.2	2.5		43.6	353.0	-202.3
3 ท่าลี่	Tha Li	34.1			3.1	2.1			39.3	270.7	- 67.8
4 ด่านซ้าย	Dan Sai		16.2						16.2	139.7	-299.5
5 วังสะพุง	Wang Saphung				0.3	14.1			14.4	355.6	-138.4
6 หนองคาย	NONG KHAI	17.7			0.2	2.6	2.8		23.3	379.5	-360.1
7 ศรีเชียงใหม่	Si Chiang Mai	78.6		13.9		11.0			103.5	351.2	-395.6
8 ท่าบ่อ	Tha Bo	32.3					0.4		32.7	332.9	-272.4
9 โพนพิสัย	Phon Phisai								0.0	493.3	-186.3
10 บึงกาฬ	Bung Kan	0.5	4.7	53.2	66.2	88.2	16.8		229.6	964.4	- 84.4
11 เซกา	Seka		25.5		5.6				31.1	428.0	-109.7
12 อุดรธานี	UDON THANI	0.4			39.8				40.2	408.8	- 236.7
13 เพ็ญ	Phen				17.2				17.2	231.8	-277.1
14 กุมภวาปี	Kumphawapi		1.3						1.3	214.9	-237.4
15 หนองหาร	Nong Han				2.8	11.5			14.3	239.5	-238.8
16 หนองบัวลำภู	Nong Bua Lam Phu								0.0		
17 สกลนคร	SAKON NAKHON *		5.1	8.7	3.5	T			17.3	292.0	-354.1
18 วานรนิวาส	Wanon Niwat								0.0	158.6	
19 สว่างแดนดิน	Sawang Daen Din		3.2		14.5	0.1			17.8	354.7	-357.3
20 พรรณานิคม	Phanna Nikhom	5.5	0.5						6.0	282.4	-388.2
21 นครพนม	NAKHON PHANOM	0.2	1.9		0.4	1.4	T	8.4	12.3	405.7	-558.4
22 บ้านแพง	Ban Phaeng	5.2		19.2	0.8		1.6		26.8	349.2	
23 ท่าอุเทน	Tha Uthen	18.8		5.0	34.4				58.2	545.0	-278.6
24 นาแก	Na Kae				2.5				2.5	244.6	-391.4
25 ธาตุพนม	That Phanom				3.9	14.0			17.9	250.4	-431.3
26 มุกดาหาร	Mukdahan *			0.8					0.8	222.8	-387.2
27 กาฬสินธุ์	KALASIN				21.4				21.4	230.8	-302.1
28 ยางตลาด	Yang Talat					T			T	136.8	-348.8
29 สหัสขันธ์	Sahatsakhan								0.0	169.3	-351.0
30 กุฉินารายณ์	Kuchinarai			15.5					15.5	276.5	-254.9
31 กมลาไสย	Kamalasai								0.0	328.5	-162.8
32 ร้อยเอ็ด	ROI ET *			2.0	0.2	5.0			7.2	278.6	-256.8

สถานีฝน	Station	วันที่และจำนวนน้ำฝนเป็นมิลลิเมตร Date and amount of rainfall in millimeters							ฝนรวม มม. Total rainfall mm.	ฝนรวมตั้งแต่ 1 มกราคม Accumulative rainfall since 1 January	
		มิถุนายน June								ปริมาณ มม. Amount mm.	สูงต่ำกว่าปกติ Above or below Normal
		20	21	22	23	24	25	26			
33 โพนทอง	Phon Thong								0.0	217.8	-331.7
34 ธวัชบุรี	Thawatchaburi								0.0		
35 อาจสามารถ	At Samat								0.0	76.0	
36 เสลภูมิ	Selaphum								0.0		
37 จตุรพักตร์พิมาน	Chaturaphak Phiman								0.0	149.0	-220.0
38 เกษตรวิสัย	Kaset Wisai				3.0				3.0	94.0	-407.1
39 สุวรรณภูมิ	Suwannaphum								0.0	195.0	-362.0
40 มหาสารคาม	MAHA SARAKHAM				2.4				2.4	240.0	-322.7
41 เชียงยืน	Chiang Yun								0.0	203.9	-314.7
42 กันทรวิชัย	Kantharawichai								0.0	53.8	-397.7
43 โกสุมพิสัย	Kosum Phisai *			6.4		9.8			16.2	383.8	-156.2
44 บรบือ	Borabu								0.0	359.7	-175.1
45 วาปีปทุม	Wapi Pathum				20.7				20.7	249.1	-167.4
46 พยัคฆภูมิพิสัย	Phayakkhaphum Phisai		8.9		11.3				20.2	418.0	- 75.2
47 ขอนแก่น	KHON KAEN *		T		0.6	1.0	9.7		11.3	446.4	- 48.3
48 น้ำพอง	Nam Phong		22.6						22.6	468.1	+ 91.1
49 ภูเวียง	Phu Wiang		5.4						5.4	366.8	-117.0
50 ชุมแพ	Chum Phae								0.0	327.4	- 89.4
51 มัญจาคีรี	Mancha Khiri								0.0	250.7	-189.8
52 ชนบท	Chonnabot								0.0	402.3	- 64.1
53 บ้านไผ่	Ban Phai								0.0	269.2	-216.0
54 พล	Phon		3.8						3.8	356.7	-116.1
55 หนองสองห้อง	Nong Song Hong				1.3	3.5			4.8	156.5	-432.4
56 ชัยภูมิ	CHAIYAPHUM *								0.0	320.2	-159.8
57 เกษตรสมบูรณ์	Kaset Sombun								0.0	164.3	-152.3
58 ภูเขียว	Phu Khieo								0.0	314.3	- 85.2
59 คอนสวรรค์	Khon Sawan								0.0	408.4	- 46.0
60 จัตุรัส	Chatturat								0.0	371.1	-138.9
61 บำเหน็จณรงค์	Bamnet Narong								0.0	404.6	- 79.5
62 นครราชสีมา	NAKHON RATCHASIMA *	0.1		T	0.7	T			0.8	246.0	-204.4
63 บัวใหญ่	Bua Yai								0.0		
64 คง	Khong								0.0	182.5	-176.0
65 ด่านขุนทด	Dan Khun Thot						1.6		1.6	238.4	-150.8
66 โนนไทย	Non Thai								0.0	223.8	-182.0
67 โนนสูง	Non Sung								0.0	246.6	-215.9
68 พิมาย	Phimai	3.4							3.4	270.7	
69 สีคิ้ว	Sikhiu								0.0	316.8	- 87.0
70 สูงเนิน	Sung Noen								0.0	297.6	-136.2
71 ปักธงชัย	Pak Thong Chai								0.0	251.1	-139.8
72 โชคชัย	Chok Chai *			0.8					0.8	292.3	- 99.2
73 ด่านขุนทด	Khon Buri								0.0	192.1	-159.6

สถานีฝน	Station	วันที่และจำนวนน้ำฝนเป็นมิลลิเมตร Date and amount of rainfall in millimeters							ฝนรวม มม. Total rainfall mm	ฝนรวมตั้งแต่ 1 มกราคม Accumulative rainfall since 1 January	
		มิถุนายน June								ปริมาณ มม. Amount mm.	สูงต่ำกว่าปกติ Above or below Normal
		20	21	22	23	24	25	26			
74 บุรีรัมย์	BURI RAM		28.6						28.6	372.4	-126.4
75 พุทไธสง	Phutthaisong	1.2			6.5	3.3			11.0	311.2	-178.1
76 สตึก	Satuk								0.0	293.3	-211.6
77 ลำปลายมาศ	Lam Phai Mat								0.0	340.9	-185.7
78 นางรอง	Nang Rong	T		0.6					0.6	223.4	-245.2
79 สุรินทร์	SURIN			3.1	0.2			1.1	4.4	345.9	-132.7
80 รัตนบุรี	Rattanaburi								0.0	248.8	-239.5
81 ท่าตูม	Tha Tum	0.1		T					T	210.8	-233.5
82 ศีขรภูมิ	Sikhoraphum								0.0		
83 ปราสาท	Prasat	6.0	6.5		17.0				29.5	335.2	-115.1
84 สังขะ	Sangkha								0.0	347.2	- 45.0
85 ศรีสะเกษ	SI SA KET								0.0	213.4	-266.0
86 ราษีไศล	Rasi Salai								0.0	191.1	-270.4
87 กันทรารมย์	Kanthararom				8.9				8.9	230.6	-216.6
88 ขุขันธ์	Khukhan								0.0	351.0	- 62.6
89 ขุนหาญ	Khun Han								0.0	269.3	-148.0
90 กันทรลักษ์	Kantharalak								0.0	232.2	-245.8
91 อุบลราชธานี	UBON RATCHATHANI	0.1		1.4	0.2			4.3	6.0	297.7	-307.2
92 เขมราฐ	Khemarat	6.3							6.3	291.1	-265.8
93 อำนาจเจริญ	Amnat Charoen				26.2				26.2	193.0	-402.0
94 ยโสธร	Yasothon	11.8							11.8	55.5	-478.5
95 ตระการพืชผล	Trakan Phutphon								0.0	250.8	-281.2
96 มหาชนะชัย	Maha Chana Chai			2.3					2.3	164.3	-408.2
97 เขื่องใน	Khuang Nai								0.0	111.6	-409.5
98 โขงเจียม	Khong Chiam								0.0	74.4	
99 เดชอุดม	Det Udom			2.1	23.1				25.2	263.3	-309.4
100 บุณฑริก	Buntharik		16.4	2.8					19.2	88.0	-495.7
ภาคกลาง	CENTRAL PART										
1 นครสวรรค์	NAKHON SAWAN	2.7			T	T	0.5	7.0	10.2	306.4	-125.1
2 บรรพตพิสัย	Banphot Phisai								0.0	269.4	- 51.2
3 ชุมแสง	Chumsaeng	1.4				1.7	3.0		6.1	101.3	-312.8
4 หนองบัว	Nong Bua										
5 ลาดยาว	Lat Yao					5.4			5.4	19[illegible].1	-128.7
6 ท่าตะโก	Tha Tako								0.0	144.1	-252.7
7 พยุหคีรี	Phayuha Khiri								0.0	154.7	-175.4
8 ตากฟ้า	Takhli								0.0	56.9	-390.0
9 อุทัยธานี	UTHAI THANI		9.2						9.2	246.8	-100.4
10 สว่างอารมณ์	Sawang Arom								0.0		
11 บ้านไร่	Ban Rai								0.0	50.9	-295.0
12 ทัพทัน	Thap than								0.0	288.7	-122.7
13 หนองฉาง	Nong Chang	2.7	46.3						49.0	446.1	- 34.8

สถานีฝน	Station	วันที่และจำนวนน้ำฝนเป็นมิลลิเมตร Date and amount of rainfall in millimetres มิถุนายน June 20	21	22	23	24	25	26	ฝนรวม มม. Total rainfall mm.	ฝนสะสมตั้งแต่ 1 มกราคม Accumulative rainfall since 1 January ปริมาณ มม. Amount mm.	สูงต่ำกว่าปกติ Above or below Normal
14 หนองขาหย่าง	Nong Khayang	41.2	33.9						75.1	563.6	+139.2
15 ชัยนาท	CHAI NAT		2.3						2.3	233.2	- 94.3
16 มโนรมย์	Manorom		12.3						12.3	187.0	-210.0
17 วัดสิงห์	Wat Sing	2.4	6.3		1.7				10.4	179.9	-243.1
18 หันคา	Hankha								0.0	137.1	-229.4
19 สิงห์บุรี	SING BURI	20.2							20.2	201.1	-168.5
20 อินทร์บุรี	In Buri								0.0	244.4	-160.4
21 บางระจัน	Bang Rachan		1.4						1.4	210.4	-211.4
22 พรหมบุรี	Phrom Buri								0.0	197.3	-241.9
23 ลพบุรี	LOP BURI*	4.6		0.7		5.2	1.5		12.0	353.0	-145.2
24 บ้านหมี่	Ban Mi	33.5	2.8						36.3	276.5	-116.4
25 บัวชุม	Bua Chum*							4.5	4.5	484.9	- 16.9
26 ชัยบาดาล	Chai Badan		6.4						6.4	412.3	- 11.7
27 พัฒนานิคม	Phatthana Nikhom	9.5			0.9				10.4	329.8	-143.4
28 โคกสำโรง	Khok Samrong								0.0	253.2	-115.2
29 ท่าวุ้ง	Tha Wung			9.4					9.4	328.0	-147.2
30 สุพรรณบุรี	SUPHAN BURI*	T		7.7	T	T	T		7.7	103.0	-322.4
31 เดิมบางนางบวช	Doembang Nangbuat	3.0							3.0	172.5	-191.6
32 สามชุก	Sam Chuk						2.1		2.1	237.5	- 77.4
33 ดอนเจดีย์	Don Chedi										
34 ศรีประจันต์	Si Phrachan										
35 อู่ทอง	U Thong								0.0	95.9	-239.5
36 บางปลาม้า	Bang Pa Ma	33.5							33.5	179.4	-113.3
37 สองพี่น้อง	Song Phi Nong	14.3							14.3	255.6	- 10.0
38 อ่างทอง	ANG THONG	46.5				37.5	56.0		140.0	333.3	-140.7
39 โพธิ์ทอง	Pho Thong								0.0	142.2	-305.0
40 ไชโย	Chaiyo					9.0	6.3		15.3	53.9	-337.1
41 วิเศษชัยชาญ	Wiset Chai Chan								0.0	93.5	-402.9
42 ป่าโมก	Pa Mok	6.3							6.3	338.9	- 72.7
43 สระบุรี	SARABURI	0.3		4.1					4.4	376.5	-177.1
44 พระพุทธบาท	Phra Phutthabat	15.7							15.7	295.4	
45 บ้านหมอ	Ban Mo						14.5		14.5	322.2	-135.7
46 เสาไห้	Sao Hai			2.5	9.6		1.2		13.3	344.3	-198.2
47 แก่งคอย	Kaeng Khoi	5.0		17.1			10.0		32.1	309.2	-148.6
48 หนองแค	Nong Khae						96.7		96.7	149.7	- 91.8
49 พระนครศรีอยุธยา	PHRA NAKHON SI AYUTTHAYA			1.9	6.2				8.1	235.6	- 174.3
50 ท่าเรือ	Tha Rua			12.0	12.5		16.2		40.7	340.6	-204.9
51 ผักไห่	Phak Hai	13.5		10.3		20.5	8.7		53.0	373.7	-118.3
52 บางบาล	Bang Ban	5.3		7.9			6.0		19.2	175.6	-326.4
53 เสนา	Sena				1.3				1.3	54.9	-406.3
54 บางไทร	Bang Sai								0.0	103.6	-378.2

สถานีฝน	Station	วันที่และจำนวนน้ำฝนเป็นมิลลิเมตร Date and amount of rainfall in millimeters							ฝนรวม มม. Total rainfall mm.	ฝนรวมตั้งแต่ 1 มกราคม Accumulative rainfall since 1 January	
		มิถุนายน June								ปริมาณ มม. Amount mm.	สูงต่ำกว่าปกติ Above or below Normal
		20	21	22	23	24	25	26			
55 บางปะอิน	Bang Pa-in								0.0	189.6	-299.0
56 **ปทุมธานี**	**PATHUM THANI**								0.0	46.5	
57 หนองเสือ	Nong Sua	9.9							9.9	319.8	-210.9
58 ธัญบุรี	Thanyaburi								0.0	68.8	
59 รังสิต	Rangsit	0.7	8.7	20.3					29.7	257.4	-243.6
60 ลำลูกกา	Lam Luk Ka	23.4	3.5						26.9	123.6	-316.5
61 **นนทบุรี**	**NONTHABURI**										
62 บางบัวทอง	Bang Bua Thong		26.6		7.5				34.1	271.7	-144.4
63 **ธนบุรี**	**THON BURI**										
64 ตลิ่งชัน	Taling Chan										
65 บางขุนเทียน	Bang Khun Thian										
66 ราชบูรณะ	Rat Burana										
67 **กรุงเทพมหานคร**	**BANGKOK METROPOLIS**	2.5	4.3				2.0		8.8	240.6	-255.4
68 สนามบินดอนเมือง	Don Muang Airport*	14.5	13.6						28.1	262.8	-218.5
69 บางเขน	Bang Khen	13.0	18.2				1.0		32.2	235.6	-229.9
70 มีนบุรี	Min Buri								0.0	78.9	
71 ลาดกระบัง	Lat Krabang								0.0	49.3	
72 ศูนย์วิจัยบางนา	Bangk Na*	1.2	6.8				3.7		11.7	92.4	
73 **กาญจนบุรี**	**KANCHANABURI***	T	0.3		0.2		0.6		1.1	281.9	- 90.0
74 สังขละบุรี	Sangkhla Buri										
75 เหมืองปิล็อก	Pilok										
76 ทองผาภูมิ	Thong Pha Phum*	1.2	16.0	2.2	2.6	6.0	28.6		56.6	624.5	+ 28.2
77 ศรีสวัสดิ์	Si Sawat										
78 ไทรโยค	Sai Yok										
79 พนมทวน	Phanom Thuan				T				T	163.2	- 83.0
80 ท่าม่วง	Tha Muang								0.0	213.7	- 63.2
81 **นครปฐม**	**NAKHON PATHOM**	53.1			14.3	22.1	8.7		98.2	400.2	+ 6.1
82 บางเลน	Bang Len								0.0	47.9	
83 นครชัยศรี	Nakhon Chaisi	6.4			2.9	6.4	10.9		26.6	203.1	-133.2
84 **ราชบุรี**	**RATCHABURI**								0.0	170.3	-203.8
85 บ้านโป่ง	Ban Pong		T			T			T	303.8	+ 8.2
86 โพธาราม	Photharam				1.7		44.7		46.4	390.4	- 15.3
87 ดำเนินสะดวก	Damnoen Saduak										
88 ปากท่อ	Pak Tho		2.8		5.2				8.0	449.3	+133.8
89 **สมุทรสงคราม**	**SAMUT SONGKHRAM**						1.0		1.0	82.6	-203.3
90 บางคนที	Bang Khonthi								0.0	188.4	-151.2
91 อัมพวา	Amphawa								0.0	163.0	-140.7
92 **สมุทรสาคร**	**SAMUT SAKHON**		33.0				6.4		39.4	199.4	-229.0
93 กระทุ่มแบน	Kratum Baen		13.4						13.4	174.6	-241.9
94 **สมุทรปราการ**	**SAMUT PRAKAN**		4.5						4.5	150.5	-333.2
95 บางพลี	Bang Phli		12.8				11.2		24.0	79.1	

สถานีฝน	Station	วันที่และจำนวนน้ำฝนเป็นมิลลิเมตร Date and amount of rainfall in millimeters							ฝนรวม มม. Total rainfall mm.	ฝนรวมตั้งแต่ 1 มกราคม Accumulative rainfall since 1 January	
		มิถุนายน June								ปริมาณ มม. Amount mm.	สูงต่ำกว่าปกติ Above or below Normal
		20	21	22	23	24	25	26			
ภาคตะวันออก	**EASTERN PART**										
1 นครนายก	NAKHON NAYOK	17.6	7.4						25.0	491.2	-133.4
2 บ้านนา	Ban Na	9.8			14.5		4.8		29.1	415.4	-261.6
3 ปากพลี	Pak Phli	24.8	7.5						32.3	339.7	-272.7
4 องครักษ์	Ongkharak								0.0	237.5	-356.3
5 ปราจีนบุรี	PRACHIN BURI *	17.9	0.8	0.2					18.9	546.2	-195.4
6 ประจันตคาม	Prachantakham	28.4							28.4	430.0	-169.9
7 บ้านสร้าง	Ban Sang	10.5							10.5	368.8	-170.6
8 ศรีมหาโพธิ	Si Maha Phot	43.1	5.8						48.9	355.1	-255.1
9 กบินทร์บุรี	Kabin Buri*	12.6	33.0		T		0.7		46.3	432.9	- 72.3
10 สระแก้ว	Sa Kaco								0.0	188.6	-449.1
11 วัฒนานคร	Watthana Nakhon	4.1	4.6			2.3			11.0	279.4	-269.3
12 อรัญประเทศ	Aranyaprathet *		0.1			2.6	10.0	3.7	16.4	373.5	-198.6
13 ฉะเชิงเทรา	CHACHOENGSAO		8.4		43.0				51.4	276.5	-174.1
14 บ้านโพธิ์	Ban Pho		59.5						59.5	400.5	- 69.5
15 ชลบุรี	CHON BURI *	1.0	T						1.0	458.7	+ 7.8
16 พานทอง	Phan Thong								0.0	37.2	-369.0
17 บ้านบึง	Ban Bung		13.3						13.3	192.2	-263.8
18 เกาะสีชัง	Ko Sichang *						3.1		3.1	230.2	-189.2
19 ศรีราชา	Si Racha						9.4		9.4	258.8	-158.5
20 สัตหีบ	Sattahip *		0.3		T		27.0		27.3	306.1	-204.8
21 ระยอง	RAYONG										
22 บ้านค่าย	Ban Khai						1.0		1.0	302.9	-253.4
23 แกลง	Klaeng	T	0.6		8.6				9.2	428.8	-362.4
24 จันทบุรี	CHANTHABURI *	7.3	5.0	0.5	3.0		3.2	20.8	39.8	674.3	-476.1
25 ท่าใหม่	Tha Mai								0.0	225.0	
26 มะขาม	Makham								0.0	375.0	
27 ตราด	TRAT	16.3	6.3		4.7		19.8		47.1	696.8	
28 เขาสมิง	Khao Saming	90.3	29.1				6.0		125.4	837.0	+ 30.8
29 แหลมงอบ	Laem Ngop	9.6			10.5				20.1	282.1	
30 คลองใหญ่	Khlong Yai *	23.4	30.0	3.7	19.1	2.9	64.9	17.0	161.0	1020.8	
ภาคใต้	**SOUTHERN PART**										
1 เพชรบุรี	PHETCHABURI		33.6	T		0.3			33.9	302.2	+ 19.4
2 บ้านแหลม	Ban Laem								0.0	88.0	-229.0
3 บ้านลาด	Ban Lat								0.0	291.8	- 3.2
4 ท่ายาง	Tha Yang								0.0	174.1	- 63.7
5 ชะอำ	Cha-am			1.1					1.1	101.2	-131.5
6 ประจวบคีรีขันธ์	PRACHUAP KHIRI KHAN *		0.8		T	2.5	12.7		16.0	337.5	- 83.5
7 หัวหิน	Hua Hin *			0.3	T	T	0.1		0.4	250.3	- 38.9
8 ปราณบุรี	Pran Buri								0.0	256.9	
9 ชุมพร	CHUMPHON *	6.1	4.9	1.0	5.5	7.0	4.9	T	29.4	789.2	+ 99.3

สถานีฝน	Station	วันที่และจำนวนน้ำฝนเป็นมิลลิเมตร Date and amount of rainfall in millimeters มิถุนายน June 20	21	22	23	24	25	26	ฝนรวม มม. Total rainfall mm.	ฝนรวมตั้งแต่ 1 มกราคม Accumulative rainfall since 1 January ปริมาณ มม. Amount mm.	สูงต่ำกว่าปกติ Above or below Normal
10 ท่าแซะ	Tha Sae	3.9	9.2						13.1	611.6	- 31.3
11 สวี	Sawi	5.1	19.7			7.5			32.3	662.4	+ 97.4
12 หลังสวน	Lang Suan								0.0	309.0	-217.3
13 สุราษฎร์ธานี	SURAT THANI*	3.1	T	11.7	T	13.0	31.7		59.5	299.4	-168.3
14 ไชยา	Chaiya				9.1	3.3	5.5		17.9	167.8	-240.4
15 เกาะสมุย	Ko Samui*	5.0			1.7	32.4			39.1	437.2	+ 39.5
16 พุนพิน	Phunphin					2.2	2.9		5.1	154.9	-289.4
17 ท่าฉาง	Tha Chang	14.2	1.1			25.8			41.1	225.4	
18 กาญจนดิษฐ์	Kanchanadit										
19 บ้านนาสาร	Ban Na San										
20 นครศรีธรรมราช	NAKHON SI THAMMARAT*		0.3	0.1		6.0	19.7		26.1	572.1	- 93.3
21 สิชล	Sichon								0.0	115.5	-452.9
22 ท่าศาลา	Tha Sala			6.0	16.0		20.1		42.1	424.8	- 3.5
23 ฉวาง	Chawang	6.5							6.5	332.6	-278.5
24 ทุ่งสง	Thung Song								0.0	144.1	-428.9
25 ร่อนพิบูลย์	Ron Phibun		4.5						4.5	195.5	-365.0
[illegible] ปากพนัง	Pak Phanang								0.0	269.0	-185.2
27 พัทลุง	PHATTHALUNG								0.0	93.9	
28 ควนขนุน	Khuan Khanun								0.0	257.1	
29 ปากพยูน	Pak Phayun								0.0	31.2	
30 เขาชัยสน	Khao Chaison					12.6			12.6	220.6	
31 สงขลา	SONGKHLA*	T	6.6	T				3.7	10.3	230.4	-287.2
32 รัตภูมิ	Rattaphum								0.0	179.2	
33 หาดใหญ่	Hat Yai	T	T						T	219.6	
34 สะเดา	Sadao		3.2						3.2	154.3	
35 ปัตตานี	PATTANI*	1.0		9.4		0.4		7.0	17.8	154.3	-166.3
36 หนองจิก	Nong Chik			28.5					28.5	228.8	
37 ยะหริ่ง	Yaring			27.2					27.2	213.4	
38 มายอ	Mayo			13.0		44.1			57.1	323.3	
39 โคกโพธิ์	Khok Pho								0.0	289.0	
40 ปะนาเระ	Panare			45.2					45.2	96.0	
41 ยะลา	YALA	23.7		5.7					29.4	386.1	
42 ยะหา	Yaha	0.1				3.5			3.6	236.3	
43 รามัน	Raman								0.0	454.4	
44 บันนังสตา	Bannang Satar								0.0	329.2	
45 เบตง	Betong	50.8							50.8	431.3	
46 นราธิวาส	NARATHIWAT*	9.3		18.2	0.4	0.2			28.1	426.5	-306.7
47 ยี่งอ	Yi-ngo	24.2							24.2	290.8	
[illegible] รือเสาะ	Rangae								0.0	74.3	
[illegible] ตากใบ	Tak Bai										
50 สุไหงโกลก	Sungai Kolok	27.6		24.8					52.4	593.4	

สถานีฝน	Station	วันที่และจำนวนน้ำฝนเป็นมิลลิเมตร Date and amount of rainfall in millimetres							ฝนรวม มม. Total rainfall mm.	ฝนรวมตั้งแต่ 1 มกราคม Accumulative rainfall since 1 January	
		มิถุนายน June								ปริมาณ มม. Amount mm.	สูงต่ำกว่าปกติ Above or below Normal
		20	21	22	23	24	25	26			
51 ระนอง	RANONG	128.7	117.3	19.8	42.8	35.1		0.2	343.9	871.3	-644.4
52 กระบุรี	Kra Buri	9.4	13.6	1.2	10.4				34.6	137.8	
53 พังงา	PHANGNGA	8.1							8.1	69.8	
54 คะกั่วป่า	Takua Pa	6.5	2.6	21.5			15.5	1.7	47.8	995.7	
55 กะปง	Kapong	21.7	18.4	21.6					61.7	874.6	
56 ท้ายเหมือง	Thai Muang	17.3	4.7	13.4					35.4	717.5	
57 คะกั่วทุ่ง	Takua Thung	37.0	17.8	16.7					71.5	773.8	
58 ทับปุด	Thap Put		17.2			2.9			20.1	614.1	
59 ภูเก็ต	PHUKET*	20.4	1.3	4.2			T		25.9	478.5	
60 สนามบินภูเก็ต	Phuket Airport*	10.1	T	2.6			1.2	0.4	14.3	525.2	
61 กระบี่	KRABI		7.1						7.1	373.4	
62 อ่าวลึก	Ao Luk	5.7		7.3					13.0	600.8	
63 คลองท่อม	Khlong Tom	3.4	5.5	0.5					9.4	420.2	
64 ตรัง	TRANG	5.0	0.4						5.4	379.8	+ 29.9
65 สนามบินตรัง	Trang Airport*										
66 สิเกา	Sikao	4.1	7.4	2.2					13.7	271.1	
67 ย่านตาขาว	Yan Ta Khao								0.0	214.5	
68 ปะเหลียน	Palian	1.1	5.4						6.5	259.4	
69 สตูล	SATUN	58.0	14.5						72.5	219.6	-637.2
70 ทุ่งหว้า	Thung Wa		10.9						10.9	363.0	

สถานีฝน	Station	วันที่และจำนวนน้ำฝนเป็นมิลลิเมตร Date and amount of rainfall in millimeters							ฝนรวม มม. Total rainfall mm.	ฝนรวมตั้งแต่ 1 มกราคม Accumulative rainfall since 1 January	
		มิถุนายน June								ปริมาณ มม. Amount mm.	สูงต่ำกว่าปกติ Above or below Normal
		20	21	22	23	24	25	26			
กรุงเทพมหานคร	**BANGKOK METROPOLIS**										
1 สถานีเครื่องรับส่งวิทยุนนทบุรี	Overseas Radio Receiving Station	7.5							7.5	23.1	
2 ร.ร. การช่างนนทบุรี	Nonthaburi Trade School									127.9	
3 พลังงานปรมาณูแห่งชาติ	Atomic Energy For Peace									103.0	
4 กองกำกับการรถวิทยุฯ	MMP. Sub Division Car Center									153.6	
5 วิทยาลัยครูจันทรเกษม	Chankasem College Education									105.9	
6 การไฟฟ้าฝ่ายผลิต	Electrical Supply Authority	18.0	2.8						20.8	177.5	
7 ศูนย์ฝึกการบินพลเรือน	Civil Aviation Training Center										
8 ร.ร. โยธินบูรณะ	Yothin Burana School		4.8						4.8	75.4	
9 สถานีรถไฟบางบำหรุ	Bang Bamru Railway Station										
10 ร.ร. พาณิชการสยาม	Siam Commercial School									278.0	
11 ร.ร. การประชาสัมพันธ์	Public Relation School	19.3	11.9						31.2	152.0	
12 ร.ร. สามเสนนอก	Sam Sen Nok School	8.6	7.5						16.1	176.0	
13 มหาวิทยาลัยรามคำแหง	Ramkhamhaeng University						2.9		2.9	167.5	
14 ร.ร. ศรีอุดัย	Sri Ulai School	1.3							1.3	238.7	
15 ร.ร. จิตรลดา	Chitlada School									128.5	
16 เขตบางกะปิ	Bangkapi Boundary									2.0	
[illegible]หนองจอก	Nong Chok Boundary										
18 กระทรวงศึกษาธิการ	Ministry of Education	6.5							6.5	128.0	
19 ร.ร. ช่างกลวิทยา	Changkol Vitthaya School	8.0	13.0						21.0	142.1	
20 ร. 1 พัน 2 รอ.	Second Infantry Battalion										
21 บ้านมนังคศิลา	Ban Manangkha Sila		32.4						32.4	139.0	
22 ร.ร. โฆสิตสโมสร	Kosit Samosorn School	2.1	16.4						18.5	243.6	
23 ประตูน้ำปทุมวัน	Pathumvan Irr.		27.0						27.0	133.1	
24 ร.ร. เฉลิมสาสน์ศึกษา	Chaloemsart Suksa School									76.3	
25 วิทยาลัยเพาะช่าง	Poh Chang College									194.8	
26 ร.ร. มาแตร์เดอี	Mater Dei School									76.9	
27 สถานีจ่ายไฟฟ้าบางกะปิ	Sup Center of Electrial Supply-Bangkapi									110.0	
28 วิทยาลัยพาณิชการธนบุรี	Thonburi Commercial College	0.9	33.8						34.7	242.0	
29 วิทยาลัยครูบ้านสมเด็จ	Bansomdet Teacher College						2.5		2.5	140.4	
30 เขตคลองสาน	Khlong San Boundary										
31 ร.ร. เตรียมทหาร	Armed Force Academy Preparatory-School	1.1	9.3						10.4	74.0	
32 ร.ร. กรุงเทพคริสเตียน	Bangkok Christian College		11.5						11.5	113.1	
33 ร.ร. ศรีวิกรม์	Srivikorn School										
34 ประตูน้ำพระโขนง	Prakhanong Irr.		6.8						6.8	114.0	
35 ร.ร. สมจิตศึกษา	Somchit Suksa School										
36 ร.ร. ยานนาเวศวิทยาคม	Yannaves Vitthayakhom School									45.3	
37 ร.ร. พระโขนง	Prakhanong School						3.6		3.6	64.1	
[illegible]. ช่องนนทรี	Chong Nonthri School									75.2	

อุณหภูมิสูงสุดและต่ำสุดประจำวันที่ ๒๐ – ๒๖ มิถุนายน ๒๑๑๐

Daily Max. and Min. Temperature 20 - 26 June 1977

สถานี	Station	อุณหภูมิสูงสุดและต่ำสุดเป็นองศา ซ. Max. and Min. Temperature in degree C.							เฉลี่ย สูงสุด ต่ำสุด Average Max. Min.	เฉลี่ยในสัปดาห์ Weekly Mean	ค่าปกติประจำเดือน Monthly Normal
		20	21	22	23	24	25	26			
ภาคเหนือ	**NORTHERN PART**										
1 เชียงราย	CHIANG RAI	34.0 24.0	33.8 22.7	35.0 24.5	33.6 22.8	34.3 24.0	33.0 22.5	33.3 23.0	33.8 23.4	28.6	27.4
2 แม่ฮ่องสอน	MAE HONG SON	34.5 25.5	33.0 24.4	34.0 24.2	32.2 23.9	32.0 22.5	32.6 24.2	30.7 23.2	32.7 24.0	28.4	27.6
3 เชียงใหม่	CHIANG MAI	31.0 22.0	31.4 21.9	31.4 22.0	31.0 21.7	32.0 22.4	29.2 23.0	29.6 21.8	30.8 22.1	26.4	27.9
4 น่าน	NAN	35.2 25.8	35.6 25.1	35.3 25.8	37.4 25.9	36.0 25.3	35.8 25.9	35.5 26.4	35.8 25.7	30.8	28.6
5 ท่าวังผา	Tha Wang Pha	34.0 24.6	34.6 25.0	35.3 25.4	35.7 26.8	34.6 24.0	32.9 26.0	33.7 26.1	34.4 25.4	29.9	
6 ลำปาง	LAMPANG	36.3 25.6	36.6 25.3	35.9 26.1	35.3 25.1	35.7 25.6	34.3 26.3	35.0 25.2	35.6 25.6	30.6	28.4
7 แม่สะเรียง	Mae Sariang	32.3 23.7	30.9 23.6	30.7 23.9	30.1 23.9	30.2 22.9	28.6 23.0	29.6 22.8	30.3 23.4	26.9	27.5
8 แพร่	PHRAE	35.7 24.2	36.5 24.7	36.6 24.7	36.3 25.1	37.0 25.0	35.7 25.5	35.3 25.0	36.2 24.9	30.5	28.2
9 อุตรดิตถ์	UTTARADIT	36.0 25.2	37.3 25.8	37.6 26.0	37.3 26.3	37.4 26.0	36.6 26.9	34.4 25.8	36.6 26.0	31.3	28.9
10 ตาก	TAK	37.3 27.4	35.5 26.7	36.1 27.1	36.0 27.3	36.8 27.0	35.0 27.4	36.5 26.6	36.2 27.1	31.6	28.5
11 เขื่อนภูมิพล	Bhumibol Dam	36.2 27.1	35.6 26.3	35.2 26.6	34.6 26.4	35.7 26.8	32.8 25.4	30.7 26.4	34.4 26.4	30.4	28.5
12 พิษณุโลก	PHITSANULOK	36.0 25.0	36.0 26.1	36.3 25.7	37.1 26.5	36.4 25.3	35.3 25.5	33.6 25.0	35.8 25.6	30.7	29.1
13 แม่สอด	Mae Sot	32.2 23.3	29.4 23.9	30.8 23.2	30.8 23.3	31.1 23.0	29.8 23.3	27.5 22.5	30.2 23.2	26.7	27.1
14 เพชรบูรณ์	PHETCHABUN	35.8 25.8	33.0 24.8	33.4 24.6	35.4 25.6	34.4 25.5	34.9 22.8	34.4 24.1	34.5 24.7	29.6	28.2
15 หล่มสัก	Lom Sak	35.6 25.4	33.5 25.0	33.8 24.4	33.6 22.5	35.0 25.0	32.2 23.6	34.4 24.0	34.0 24.3	29.2	
16 วิเชียรบุรี	Wichian Buri	34.8 24.9	33.8 23.7	34.5 24.3	34.8 24.6	34.6 23.5	34.8 23.5	34.5 23.0	34.5 23.9	29.2	
ภาคตะวันออกเฉียงเหนือ	**NORTHEASTERN PART**										
1 หนองคาย	NONG KHAI	34.3 26.0	34.7 24.2	34.1 26.5	33.5 25.0	33.2 25.3	33.6 25.8	35.0 25.2	34.1 25.4	29.7	28.2
2 เลย	LOEI	33.5 23.7	33.9 24.5	35.0 25.2	35.2 24.6	35.2 25.2	34.1 23.8	35.1 25.6	34.6 24.6	29.6	28.0
3 อุดรธานี	UDON THANI	33.5 26.0	35.0 26.2	33.8 26.7	35.0 27.0	32.3 24.5	32.2 25.8	35.0 27.0	33.8 26.2	30.0	28.8
4 สกลนคร	SAKON NAKHON	35.4 26.4	34.7 27.4	35.7 27.0	31.6 26.8	35.3 25.4	32.7 27.1	34.8 26.8	34.0 26.7	30.4	28.3
5 นครพนม	NAKHON PHANOM	32.8 25.3	32.3 25.9	32.2 26.0	31.1 25.9	34.6 25.5	33.7 24.8	31.8 26.1	32.6 25.6	29.1	27.8
6 มุกดาหาร	Mukdahan	34.8 24.5	34.1 26.6	34.5 25.7	34.1 26.0	36.4 26.9	33.8 27.2	35.3 27.1	34.7 26.3	30.5	28.3
7 ขอนแก่น	KHON KAEN	34.0 24.2	33.8 25.9	34.8 26.2	34.4 26.5	35.9 26.3	34.2 26.7	34.5 25.7	34.5 25.9	30.2	28.9
8 โกสุมพิสัย	Kosum Phisai	33.5 25.3	33.0 25.6	35.0 25.5	34.2 25.4	34.9 26.2	.. 25.6	.. ..	34.1 25.6	29.8	
9 ร้อยเอ็ด	ROI ET	33.6 25.5	33.2 25.7	34.2 25.5	34.8 26.2	35.6 26.0	32.8 26.2	34.2 26.5	34.0 25.9	30.0	28.8
10 ชัยภูมิ	CHAIYAPHUM	34.5 26.2	33.3 25.3	35.5 25.0	35.2 26.3	35.1 26.4	35.0 26.1	33.4 25.0	34.6 25.8	30.2	28.4
11 อุบลราชธานี	UBON RATCHATHANI	35.0 24.8	35.5 25.3	35.4 24.8	32.7 24.6	35.1 25.4	35.6 25.0	36.0 26.0	35.0 25.1	30.1	28.5
12 สุรินทร์	SURIN	35.8 24.6	34.6 24.7	33.8 24.9	34.0 25.3	33.1 24.7	34.8 24.8	36.4 25.6	34.6 24.9	29.8	28.6
13 ท่าตูม	Tha Tum	35.2 25.6	34.8 25.5	35.3 25.4	36.6 26.2	35.7 26.3	.. 25.9	.. ..	35.5 25.8	30.6	
14 นางรอง	Nang Rong	34.5 25.3	34.4 24.5	34.3 24.9	35.4 24.9	33.4 25.5	35.4 24.9	.. 25.7	34.6 25.1	29.8	

สถานี	Station	อุณหภูมิสูงสุดและต่ำสุดเป็นองศา ซ. Max. and Min. Temperature in degree C. 20	21	22	23	24	25	26	เฉลี่ย สูงสุด ต่ำสุด Average Max. Min.	เฉลี่ยในสัปดาห์ Weekly Mean	ค่าปกติประจำเดือน Monthly Normal
15 นครราชสีมา	NAKHON RATCHASIMA	35.7 25.0	35.9 24.0	37.0 24.3	39.0 24.6	35.6 25.0	38.0 25.0	36.6 24.7	36.8 24.6	30.7	28.7
16 โชคชัย	Chok Chai	34.3 24.8	33.8 24.0	34.2 24.3	34.8 24.7	33.6 25.7	35.1 24.8	.. 34.6	34.3 24.7	29.5	
ภาคกลาง	**CENTRAL PART**										
1 นครสวรรค์	NAKHON SAWAN	37.6 27.7	36.1 25.3	36.9 25.9	37.6 27.1	37.6 26.7	36.6 26.7	36.5 26.1	37.0 26.5	31.7	29.6
2 ลพบุรี	LOP BURI	34.8 25.9	33.2 24.4	34.6 25.2	34.2 25.2	34.4 25.2	34.1 24.5	33.6 24.3	34.1 24.9	29.5	28.9
3 สุพรรณบุรี	SUPHAN BURI	37.0 26.2	36.7 25.4	36.9 26.2	37.4 25.4	36.4 26.0	36.2 25.0	35.7 25.7	36.6 25.7	31.2	29.6
4 กาญจนบุรี	KANCHANABURI	37.1 26.1	34.6 25.6	36.8 25.3	36.0 25.7	36.8 25.6	35.8 26.2	34.4 25.8	35.9 25.8	30.9	29.0
5 ทองผาภูมิ	Thong Pha Phum	33.8 23.3	31.5 22.3	32.0 22.1	32.3 22.6	32.3 23.2	30.0 23.5	.. 23.0	31.6 22.8	27.2	
6 สนามบินดอนเมือง	Don Muang Airport	35.0 26.9	34.8 26.0	35.4 26.0	34.0 26.1	35.1 27.1	34.6 26.5	34.2 26.0	34.7 26.4	30.6	29.2
7 กรุงเทพมหานคร	BANGKOK METROPOLIS	35.7 27.4	34.8 25.7	35.6 25.2	34.5 26.1	34.8 26.3	34.6 25.9	34.9 25.5	35.0 26.0	30.5	29.0
8 ศูนย์วิจัย ฯ บางนา	Bang Na	34.9 27.1	35.8 25.6	35.6 24.1	34.5 25.8	34.8 25.9	34.4 25.6	35.4 24.7	35.0 25.5	30.3	
ภาคตะวันออก	**EASTERN PART**										
1 ปราจีนบุรี	PRACHIN BURI	33.9 25.3	33.3 24.2	33.5 24.5	34.2 26.0	33.5 26.0	33.7 26.2	33.6 25.2	33.7 25.3	29.5	28.7
2 กบินทร์บุรี	Kabin Buri	34.8 24.5	34.2 23.5	33.4 25.0	34.2 25.6	33.8 25.5	34.3 25.4	.. 25.4	33.6 25.0	29.3	
3 อรัญประเทศ	Aranyaprathet	34.5 25.3	34.5 24.1	34.2 25.4	35.9 25.5	34.4 25.0	34.3 25.2	33.7 24.7	34.5 25.0	29.8	28.6
4 ชลบุรี	CHON BURI	33.5 27.5	34.6 26.0	34.8 26.7	34.1 26.2	33.6 25.9	34.2 26.5	34.2 26.5	34.2 26.5	30.3	29.0
5 เกาะสีชัง	Ko Si Chang	33.0 28.6	32.5 28.5	32.5 28.4	33.4 27.4	33.3 28.4	33.0 27.3	32.2 25.8	32.8 27.8	30.3	29.4
6 สัตหีบ	Sattahip	31.7 27.5	33.6 27.2	33.0 27.2	32.1 27.3	33.7 27.3	33.2 26.6	32.6 22.5	32.8 26.5	29.7	29.7
7 ระยอง	RAYONG										
8 จันทบุรี	CHANTHABURI	30.7 25.8	30.3 26.4	31.4 25.4	32.2 26.0	31.8 24.6	32.5 25.4	32.0 23.9	31.6 25.4	28.5	27.7
9 คลองใหญ่	Khlong Yai	31.3 24.9	27.5 23.5	31.7 24.3	31.9 24.3	31.7 23.4	31.6 23.3	31.1 21.6	31.0 23.6	27.3	27.2
ภาคใต้	**SOUTHERN PART**										
1 หัวหิน	Hua Hin	37.0 26.1	35.3 26.1	34.1 26.4	35.5 24.8	35.5 26.1	35.6 26.4	35.8 26.2	35.5 26.0	30.8	29.0
2 ประจวบคีรีขันธ์	PRACHUAP KHIRI KHAN	34.2 25.6	32.9 25.8	35.1 25.4	36.3 26.0	34.9 24.9	32.3 25.3	33.6 25.6	34.2 25.5	29.8	28.5
3 ชุมพร	CHUMPHON	32.0 24.0	28.2 24.0	29.7 23.6	32.3 22.7	32.4 22.8	32.2 23.5	33.0 23.6	31.2 23.4	27.3	27.6
4 สุราษฎร์ธานี	SURAT THANI	32.6 24.1	31.0 23.7	31.2 23.9	34.0 22.4	33.7 23.2	34.2 22.7	33.8 23.2	32.9 23.3	28.1	28.1
5 เกาะสมุย	Ko Samui	33.5 27.0	31.0 25.0	30.4 25.0	32.4 25.0	32.0 26.4	33.0 24.4	32.7 25.0	32.1 25.4	28.8	
6 นครศรีธรรมราช	NAKHON SI THAMMARAT	34.4 24.3	31.4 24.8	34.3 22.8	35.4 23.0	34.9 23.4	33.0 24.9	31.4 23.4	33.5 23.8	28.7	28.4
7 สงขลา	SONGKHLA	32.5 24.2	31.1 25.8	32.1 25.2	32.7 24.5	32.1 24.6	31.3 25.8	31.7 25.9	31.9 25.1	28.5	28.5
8 ปัตตานี	PATTANI	33.8 23.4	30.0 23.5	32.8 23.5	33.8 23.4	33.4 24.1	33.7 24.6	32.4 25.5	32.8 24.0	28.4	28.2
9 นราธิวาส	NARATHIWAT	33.5 22.9	31.7 23.4	33.3 23.2	32.8 23.1	31.1 25.5	32.1 24.4	31.8 24.7	32.3 23.9	28.1	27.7
10 ระนอง	RANONG	30.2 24.2	28.0 23.7	29.0 23.0	31.0 23.4	31.3 23.1	32.8 23.3	32.5 24.3	30.7 23.6	27.1	26.7
11 ภูเก็ต	PHUKET	33.5 24.5	31.4 23.7	29.5 24.8	33.3 23.9	33.5 24.5	32.6 25.3	33.0 25.0	32.4 24.5	28.4	27.8
12 สนามบินภูเก็ต	Phuket Airport	32.1 25.0	30.0 24.5	29.5 27.5	32.0 23.1	32.5 24.0	32.7 24.8	32.8 24.9	31.6 24.8	28.2	27.7
13 สนามบินตรัง	Trang Airport	33.7 22.5	32.5 23.1	32.4 23.5	33.6 24.3	33.7 23.1	32.1 25.3	32.9 24.7	33.0 23.8	28.4	27.6

แก้ไขเพิ่มเติมรายงานจำนวนน้ำฝนเนื่องจากได้รับรายงานภายหลัง สำหรับรายงานอากาศประจำสัปดาห์ ฉบับที่ ๒๕/๒๕๒๐

Corrections for late rainfall data reports in weekly weather report No. 25/2520

สถานีฝน	Station	วันที่และจำนวนน้ำฝนเป็นมิลลิเมตร Date and amount of rainfall in millimeters							ฝนรายวัน mm. Total rainfall mm.	ฝนรวมตั้งแต่ 1 มกราคม Accumulative rainfall since 1 January	
		มิถุนายน June								ปริมาณ mm. Amount mm.	สูงต่ำกว่าปกติ Above or below Normal
		13	14	15	16	17	18	19			
ภาคเหนือ	NORTHERN PART										
48 ทุ่งช้าง	Thung Chang							6.3	6.3	476.6	- 28.8
72 พรหมพิราม	Phrom Phiram							18.5	50.4	234.6	-105.2
74 บางกระทุ่ม	Bang Kratum							81.4	93.8	262.6	-186.7
79 พิจิตร	PHICHIT							2.4	54.1	248.1	-185.8
ภาคตะวันออกเฉียงเหนือ											
8 ท่าบ่อ	Tha Bo							16.3	47.0	269.5	-236.7
10 บึงกาฬ	Bung Kan						25.7	7.9	177.2	591.2	-233.8
23 ท่าอุเทน	Tha Uthen						18.5	5.1	74.1	436.3	-224.1
24 นาแก	Na Kae							13.9	19.6	236.4	-297.6
50 ชุมแพ	Chum Phae							19.2	19.2	327.4	- 33.9
54 พล	Phon							37.8	40.9	387.6	- 22.9
58 ภูเขียว	Phu Khieo						10.2	7.1	17.3	314.3	- 17.3
71 ปักธงชัย	Pak Thong Chai						1.2	0.4	1.6	251.1	- 90.4
76 สตึก	Satuk							19.3	38.5	274.1	-128.2
ภาคกลาง	CENTRAL PART										
2 บรรพตพิสัย	Banphot Phisai							3.4	7.1	269.4	- 35.7
14 หนองขาหยาง	Nong Khayang							34.8	63.5	488.5	+149.4
26 ชัยบาดาล	Chai Badan						26.8		67.0	406.9	+ 2.6
37 สองพี่น้อง	Song Phi Nong						25.5		34.5	241.3	- 1.1
54 บางไทร	Bang Sai						35.7		35.7	103.6	-339.8
ภาคตะวันออก	EASTERN PART										
8 ศรีมหาโพธิ	Si Maha Phot						17.5	20.8	75.6	306.2	-253.6
14 บานโพธิ์	Ban Pho							46.8	46.8	341.0	-103.1
23 แกลง	Klaeng							19.3	25.0	419.6	-296.5
26 มะขาม	Makham							40.6	40.6	375.0	-455.8
27 ตราด	TRAT						86.4	5.7	148.9	649.7	-532.7
ภาคใต้	SOUTHERN PART										
10 ท่าแซะ	Tha Sae						10.6	4.5	15.1	598.5	- 13.3
11 สวี	Savi						33.3	2.0	35.3	630.1	+ 91.4
50 สุไหงโกลก	Sugai Kolok						35.1	46.1	128.7	541.0	
52 กระบุรี	Kra Buri						12.9	15.7	29.2	103.2	
55 กะปง	Kapong						76.3	13.0	90.3	812.9	
56 ท่าบุเหมือง	Thai Muang						42.9	33.4	111.2	682.1	
57 ตะกั่วทุ่ง	Takua Thung						36.4		44.5	702.3	
61 กระบี่	KRABI						13.8	1.6	15.4	366.3	
62 อ่าวลึก	Ao Luk						25.4	10.3	37.2	587.8	

REMARKS

1. **Meteorological Department's Station** (with * mark). Rainfall observation is performed daily at 07.00 a.m. by the Meteorological Department's personnel. Therefore the daily amount of rainfall in this publication means the total amount of rainfall in 24 hr. period from 07.00 a.m. of the recorded date to 07.00 a.m. of the following day.

2. **Voluntary Rainfall Station** (without * mark) located at District and Province. Rainfall observation is performed daily at 09.00 a.m. by the voluntary observer. The daily amount of rainfall means the total amount of rainfall in 24 hr. period from 09.00 a.m. of the recorded date to 09.00 a.m. of the following day.

3. **Rainfall and Temperature Data.** The daily rainfall and temperature observations are submitted to the Meteorological Department soon after the measurement by the following means :—

   — By radio or telegraph from the Meteorological Department's stations.
   — By telegraph from voluntary rainfall stations

   Those daily reports generally arrive at the Meteorological Department from about 07.00 a.m. to 07.00 p.m.

4. **Rainfall Intensity in 1 day** (24 hours)

Light Rainfall	amounts	0.1 — 10.0	millimetres
Moderate Rainfall	,,	10.1 — 35.0	,,
Heavy Rainfall	,,	35.1 — 90.0	,,
Very Heavy Rainfall	,,	90.1	millimetres and above
Blank	represents	No rainfall or observation of rainfall does not arrive in time for publication.	
	,,	Trace or light rainfall with amount less than 0.1 millimetres.	

Various Data in this publication are published hurriedly to service the user. Therefore the user should be cautious in using them. If there is any doubts please inquired the Meteorological Statistics Subdivision of the Climatology Division for further informations by dialing the number 3916054 and 3910178.

Meteorological Department
Bangkok Metropolis

Climatology Division.

● กำหนดออก สัปดาห์ละ 1 ฉบับ ปีละ 52 ฉบับ

● ค่าบำรุง ฉบับละ 5 บาท ปีละ 150 บาท

● การบอกรับ ติดต่อที่กองภูมิอากาศ กรมอุตุนิยมวิทยา

โทร. 3916054

พิมพ์ที่โรงพิมพ์กรมอุตุนิยมวิทยา กระทรวงคมนาคม กรุงเทพมหานคร

นายสมิทธ ธรรมสโรช ผู้พิมพ์ผู้โฆษณา 2520

M06.1/593
T364wr

กรมอุตุนิยมวิทยา กระทรวงคมนาคม

รายงานอากาศประจำสัปดาห์ ระหว่างวันที่ ๒๗ มิถุนายน — ๓ กรกฎาคม ๒๕๒๐

และ

การคาดหมายลักษณะอากาศ ระหว่างวันที่ ๔ — ๑๐ กรกฎาคม ๒๕๒๐

ฉบับที่ ๒๗/๒๕๒๐

น.อ. ดร. ขจิต บัวจิตติ

อธิบดีกรมอุตุนิยมวิทยา

U.S. Dept. of Commerce

METEOROLOGICAL DEPARTMENT

MINISTRY OF COMMUNICATIONS

BANGKOK, THAILAND

ATMOSPHERIC SCIENCES
LIBRARY
JUL 19 1977
N.O.A.A.
U.S. Dept. of Commerce

WEEKLY WEATHER REPORT

DURING THE PERIOD 27 JUNE — 3 JULY 1977

AND

WEATHER OUTLOOK

DURING 4 — 10 JULY 1977

No. 27 /1977

Capt. Kajit Buajitti

Director — General

หมายเหตุ

1. สถานีของกรมอุตุนิยมวิทยา (มีเครื่องหมาย *) ทำการตรวจวัดจำนวนฝน ตกเวลา 07.00 น. ทุกวัน โดยเจ้าหน้าที่ของกรมอุตุนิยมวิทยา ดังนั้น จำนวนฝนรายวันในรายงานเล่มนี้ หมายถึงปริมาณฝนรวมในช่วงเวลา 24 ชั่วโมง ตั้งแต่เวลา 07.00 น. ของวันที่แจ้งไว้ในรายงาน จนถึงเวลา 07.00 น. ของวันรุ่งขึ้น

2. สถานีฝนอำเภอและจังหวัด (ไม่มีเครื่องหมาย *) ทำการ ตรวจวัด จำนวนฝนตกเวลา 09.00 น. ทุกวัน โดยเจ้าหน้าที่ ที่อยู่ในอำเภอหรือจังหวัดที่ได้รับแต่งตั้งจากกรมอุตุนิยมวิทยา ดังนั้น จำนวนฝนรายวัน หมายถึงปริมาณฝนรวมในช่วงเวลา 24 ชั่วโมง ตั้งแต่เวลา 09.00 น. ของวันที่แจ้งไว้ในรายงานจนถึงเวลา 09.00 น. ของวันรุ่งขึ้น

3. ข้อมูลฝนและอุณหภูมิ ที่พิมพ์ในรายงานเล่มนี้ เป็นข้อมูลที่เจ้าหน้าที่ผู้ทำการตรวจรายงานมายังกรมอุตุนิยมวิทยา ทุกวันภายหลังการตรวจ
   - สถานีของกรมอุตุนิยมวิทยา รายงานทางวิทยุโทรศัพท์หรือโทรเลข
   - สถานีฝนอำเภอและจังหวัด รายงานทางโทรเลข

   รายงานดังกล่าวนี้ กรมอุตุนิยมวิทยา จะได้รับ ตั้งแต่เวลา ประมาณ 07.00 น. จนถึงเวลา 19.00 น.

4. เกณฑ์ฝนใน 1 วัน (24 ชั่วโมง)

ฝนเล็กน้อย	จำนวนตั้งแต่	0.1 – 10.0 มิลลิเมตร
ฝนปานกลาง	"	10.1 – 35.0 "
ฝนหนัก	"	35.1 – 90.0 "
ฝนตกหนักมาก	"	90.1 มิลลิเมตร ขึ้นไป
ช่องว่าง	หมายความว่า	ไม่มีฝนตกหรือยังไม่ได้รับรายงาน
T	"	ฝนตกน้อยไม่ถึง 0.1 มิลลิเมตร

ข้อมูลต่าง ๆ เหล่านี้ได้ดำเนินการจัดพิมพ์โดยรีบด่วน เพื่อสนองความต้องการแก่ผู้ใช้ จึงยังไม่ได้ทำการตรวจสอบ ฉะนั้น ผู้ใช้จึงควรพิจารณาข้อมูลก่อนที่จะนำไปใช้ หากมีข้อสงสัยประการใด โปรดติดต่อสอบถามเจ้าหน้าที่ งานสถิติอุตุนิยมวิทยา กองภูมิอากาศ โทรศัพท์ 3910054 และ 3910178

กองภูมิอากาศ กรมอุตุนิยมวิทยา
กรุงเทพมหานคร

การคาดหมายลักษณะอากาศใน ๗ วันข้างหน้า

ตั้งแต่วันที่ ๔ – ๑๐ กรกฎาคม ๒๕๒๐

ลักษณะทั่วไป

คาดว่าพายุดีเปรสชั่นที่ก่อตัวในทะเลจีนใต้ทางตะวันออกเฉียงใต้ของเกาะไหหลำจะเคลื่อนตัวทางตะวันตกเฉียงเหนือเข้าสู่บริเวณอ่าวตังเกี๋ย

ภาคเหนือ ภาคตะวันออกเฉียงเหนือ ภาคกลาง ภาคตะวันออกรวมทั้งชายฝั่ง	จะมีฝนหรือฝนฟ้าคะนองกระจาย โดยจะมีปริมาณเพิ่มขึ้นในระยะครึ่งหลังของสัปดาห์
ภาคใต้ฝั่งตะวันออก	จะมีฝนเป็นแห่ง ๆ ส่วนมากในตอนเย็นหรือค่ำ
ภาคใต้ฝั่งตะวันตก	จะมีฝนกระจายตลอดสัปดาห์
กรุงเทพมหานคร	จะมีฝนหรือฝนฟ้าคะนองกระจาย

กรมอุตุนิยมวิทยา

๔ ก.ค. ๒๐

Weather outlook for the period 4 – 10 July 1977

General Situation

The depression developing in South China Sea to the southeast of Hainan is expected to move northwest toward the Gulf of Tonkin.

Northern Part: Northeastern Part: Central Part: Eastern Part and Coastal Area:	Scattered showers or thundershowers with the increasing in amount of rain during the second half of the week.
Southern Thailand East Coast:	Widely scattered showers mostly in the late afternoon or evening.
Southern Thailand West Coast:	Scattered showers throughout the week.
Bangkok Metropolis:	Scattered showers or thundershowers.

Meteorological Department

4 July 1977

สรุปลักษณะอากาศทั่วไปในรอบสัปดาห์

ตั้งแต่วันที่ ๒๗ มิถุนายน – ๓ กรกฎาคม ๒๕๒๐

๑. ลมฝ่ายตะวันตกซึ่งมีกำลังค่อนข้างแรงได้พัดเข้าสู่ประเทศไทยตอนบน ในระยะครึ่งแรกของสัปดาห์ แต่ได้เปลี่ยนเป็นลมมรสุมตะวันตกเฉียงใต้ซึ่งมีกำลังปานกลางในระยะครึ่งหลัง ลักษณะเช่นนี้ทำให้มีฝนและฝนฟ้าคะนองเป็นแห่ง ๆ เกือบตลอดสัปดาห์ในภาคตะวันออกเฉียงเหนือ ภาคกลางและภาคตะวันออก โดยมีฝนหนักถึงหนักมากเป็นบางแห่ง และภาคเหนือมีฝนทั่วไปเกือบตลอดสัปดาห์ ส่วนภาคใต้มีฝนทั่วไปในระยะครึ่งแรกของสัปดาห์

๒. รายงานอุณหภูมิสูงสุดในภาคต่าง ๆ ของประเทศไทยมีดังนี้.–

ภาคเหนือ	๓๙.๒ °ซ.ที่ อ.เมือง	จ.อุตรดิตถ์	เมื่อวันที่	๒๘ มิ.ย.
ภาคตะวันออกเฉียงเหนือ	๓๙.๑ °ซ.ที่ อ.เมือง	จ.นครราชสีมา	"	๒๘ มิ.ย.
ภาคกลาง	๓๘.๔ °ซ.ที่ อ.เมือง	จ.นครสวรรค์	"	๒๘ มิ.ย.
ภาคตะวันออก	๓๕.๔ °ซ.ที่ อ.กบินทร์บุรี	จ.ปราจีนบุรี	"	๒๘ มิ.ย.
ภาคใต้	๓๖.๒ °ซ.ที่ อ.หัวหิน	จ.ประจวบคีรีขันธ์	"	๓ ก.ค.

๓. รายงานฝนสูงสุดในภาคต่าง ๆ ของประเทศไทยมีดังนี้.–

ภาคเหนือ	๑๐๐.๑ มม.ที่ อ.เชียงกลาง	จ.น่าน	เมื่อวันที่	๓๐ มิ.ย.
ภาคตะวันออกเฉียงเหนือ	๑๕๓.๔ มม.ที่ อ.พยัคฆภูมิพิสัย	จ.มหาสารคาม	"	๒๙ มิ.ย.
ภาคกลาง	๙๓.๒ มม.ที่ อ.ธัญบุรี	จ.ปทุมธานี	"	๓๐ มิ.ย.
ภาคตะวันออก	๑๙๔.๖ มม.ที่ อ.เมือง	จ.ตราด	"	๒๘ มิ.ย.
ภาคใต้	๑๑๗.๔ มม.ที่ อ.เมือง	จ.ระนอง	"	๒๘ มิ.ย.

กรมอุตุนิยมวิทยา

๔ ก.ค. ๒๐

Weekly weather Summary

Period 27 June – 3 July 1977

1. The rather strong westerly wind prevailed over Upper Thailand during the first half of the period, but became the moderate southwest monsoon during the second half. Such condition caused widely scattered rainshowers and thundershowers with isolated heavy to very heavy falls in Northeastern, Central and Eastern Thailand most of the week. Widespread rain occurred in Northern part throughout most of the week and occurred in Southern Thailand during the first half.

2. Highest temperature in various parts of Thailand were as follows:–

Northern Part	39.2 C° at Amphoe Muang	Uttaradit	on	28	Jun.
Northeastern Part	39.1 C° at Amphoe Muang	Nakhon Ratchasima	"	28	Jun.
Central Part	38.4 C° at Amphoe Muang	Nakhon Sawan	"	28	Jun.
Eastern Part	35.4 C° at Kabin Buri	Prachin Buri	"	28	Jun.
Southern Part	36.2 C° at Hua Hin	Prachuap Khiri Khan	"	3	Jul.

3. Heaviest rainfall in various parts of Thailand were as follows:-

Northern Part	100.1 mm.	at Chiang Klang	Nan	on	30	Jun.
Northeastern Part	153.4 mm.	at Phayakkhaphum Phisai	Maha Sarakham	"	29	Jun.
Central Part	43.2 mm.	at Thanyaburi	Pathum Thani	"	30	Jun.
Eastern Part	194.6 mm.	at Amphoe Muang	Trat	"	28	Jun.
Southern Part	117.4 mm.	at Amphoe Muang	Ranong	"	28	Jun.

Meteorological Department

4 July 1977

<u>ข่าวอากาศเพื่อการเกษตรประจำสัปดาห์</u>

เมื่อวันที่ 27 มิถุนายน – 3 กรกฎาคม 2520 มีลักษณะอากาศซึ่งพอสรุปได้ดังต่อไปนี้ :-

ลมฝ่ายตะวันตกซึ่งมีกำลังค่อนข้างแรงได้พัดเข้าสู่ประเทศไทยตอนบนในระยะครึ่งแรกของสัปดาห์ แต่ได้เปลี่ยนเป็นลมมรสุมตะวันตกเฉียงใต้ซึ่งมีกำลังปานกลางในระยะครึ่งหลัง ลักษณะเช่นนี้ทำให้มีฝนและฝนฟ้าคะนองเป็นแห่ง ๆ เกือบตลอดสัปดาห์ในภาคตะวันออกเฉียงเหนือ ภาคกลาง และภาคตะวันออก โดยมีฝนหนักถึงหนักมากเป็นบางแห่ง และภาคเหนือมีฝนทั่วไปเกือบตลอดสัปดาห์ ส่วนภาคใต้มีฝนทั่วไปในระยะครึ่งแรกของสัปดาห์

<u>ข้อควรทราบ</u>

สัปดาห์นี้บริเวณประเทศไทยตอนบนจะมีฝนดีเกือบทั่วไป โดยเฉพาะระยะครึ่งหลังของสัปดาห์จะมีฝนมากขึ้น ซึ่งจะช่วยบรรเทาการขาดแคลนน้ำสำหรับการเพาะปลูกลงได้บ้าง ส่วนภาคใต้ยังคงมีฝนและมีน้ำเสมอเฉพาะอย่างยิ่งทางด้านฝั่งตะวันตก.

กรมอุตุนิยมวิทยา

4 กรกฎาคม 2520

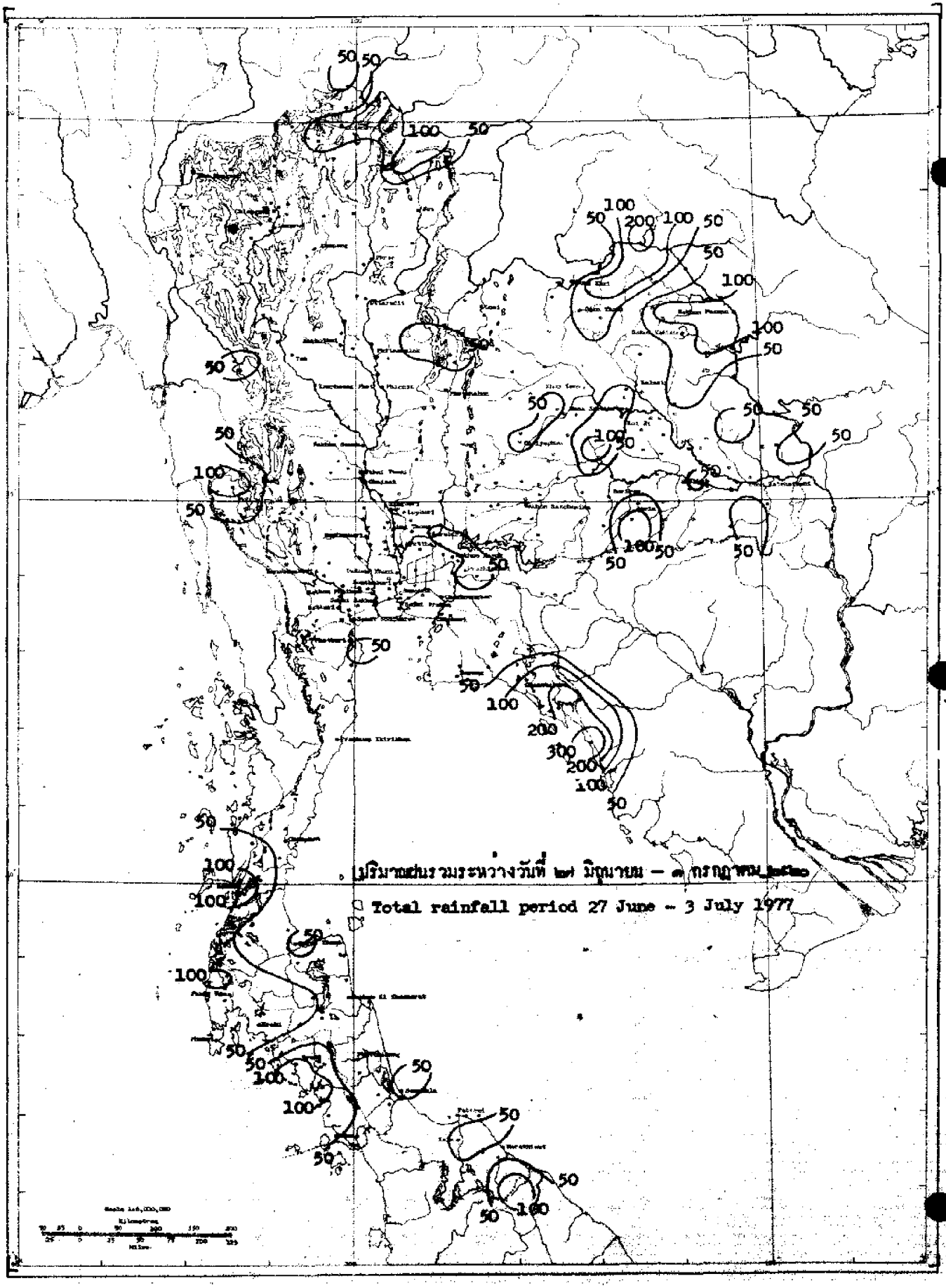
ปริมาณฝนรวมระหว่างวันที่ ๒๗ มิถุนายน – ๓ กรกฎาคม ๒๕๒๐
Total rainfall period 27 June – 3 July 1977

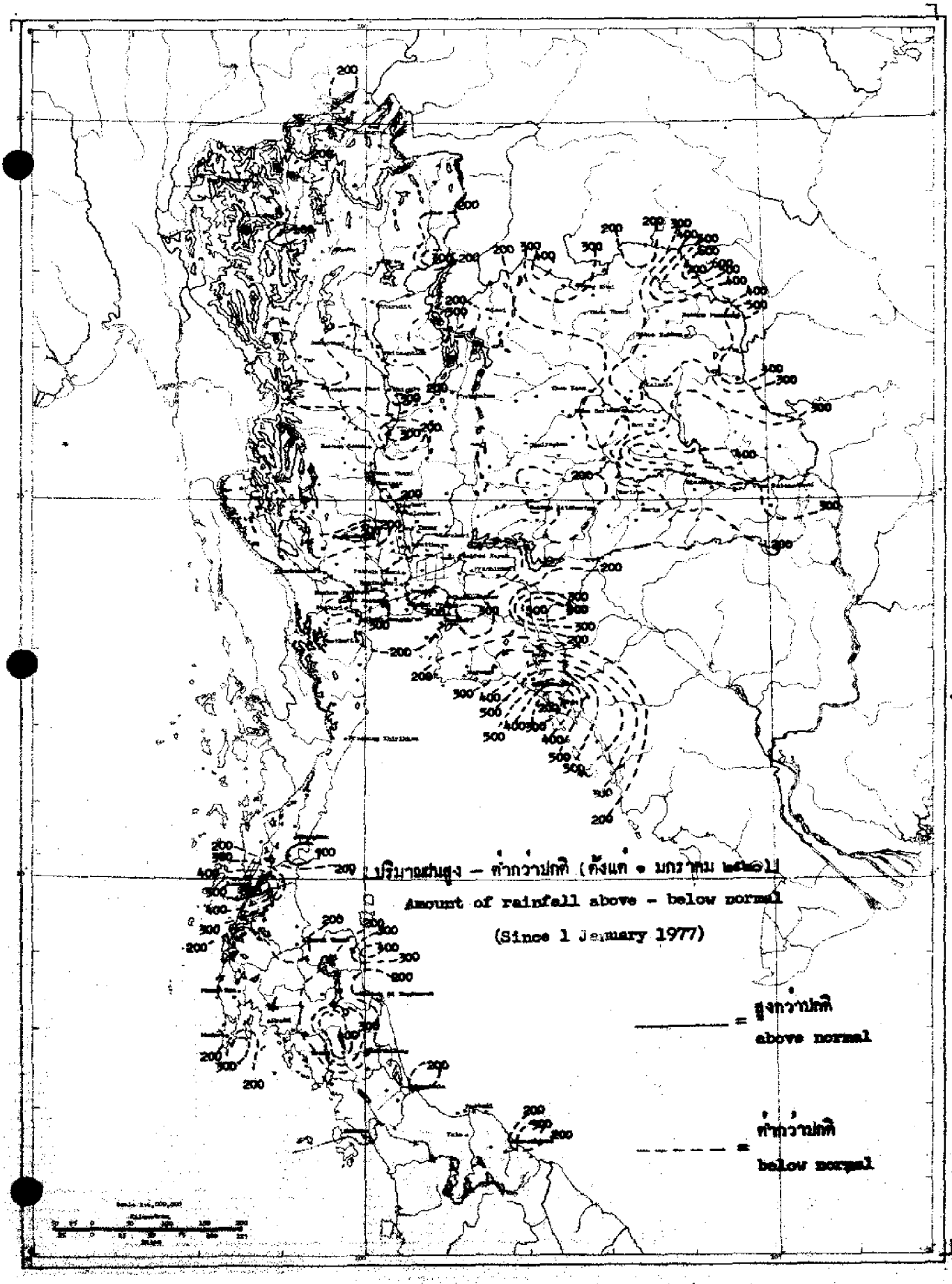
ปริมาณฝนสูง – ต่ำกว่าปกติ (ตั้งแต่ 1 มกราคม 1977)
Amount of rainfall above - below normal
(Since 1 January 1977)
สูงกว่าปกติ
above normal
ต่ำกว่าปกติ
below normal

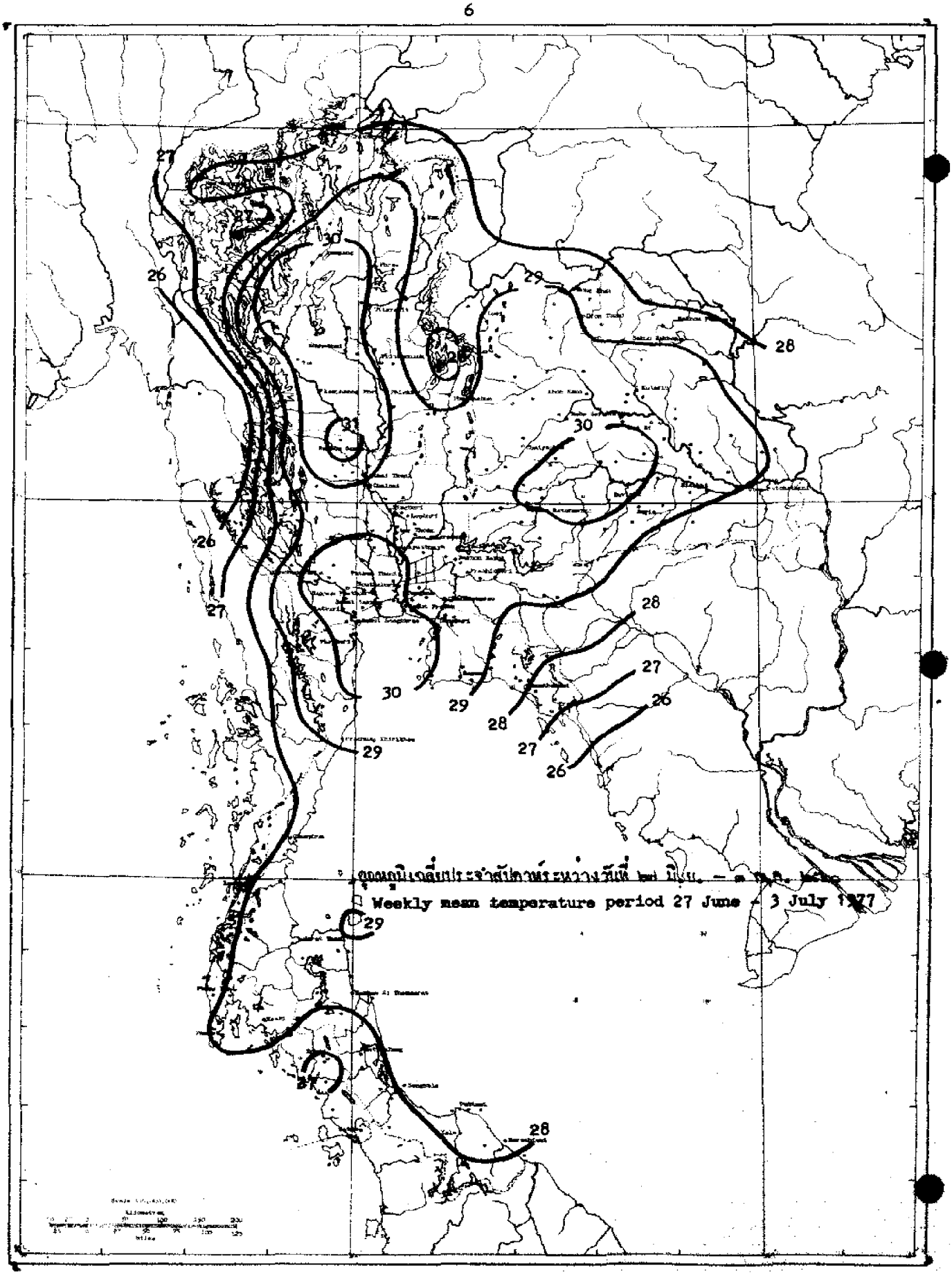

Weekly mean temperature period 27 June - 3 July 1977

สถานีฝน	Station	วันที่และจำนวนน้ำฝนเป็นมิลลิเมตร Date and amount of rainfall in millimeters							ฝนรวม มม. Total rainfall mm.	ฝนรวมตั้งแต่ 1 มกราคม Accumulative rainfall since 1 January	
		มิถุนายน – กรกฎาคม June – July								ปริมาณ มม. Amount mm.	สูงต่ำกว่าปกติ Above or below Normal
		27	28	29	30	1	2	3			
ภาคเหนือ	**NORTHERN PART**										
1 เชียงราย	CHIANG RAI*	2.1	T		T	36.4	29.0	3.5	71.0	493.8	-184.0
2 แม่สาย	Mae Sai	T		18.5	4.2	36.7	6.6		[illegible].0	414.2	-210.8
3 เชียงแสน	Chiang Saen	4.0		22.3	2.3	9.6			38.2	477.9	- 80.3
4 เชียงของ	Chiang Khong			22.4	43.8	9.5	10.0		85.7	437.3	-128.3
5 แม่จัน	Mae Chan	11.5		3.1		16.1	6.6		37.3	328.3	
6 แม่สรวย	Mae Suai					57.4			57.4	407.9	- 62.5
7 เทิง	Thoeng			18.5	2.5	42.6	6.8		70.4	494.1	-154.8
8 เชียงคำ	Chiang Kham				22.0	11.5	7.4		40.9	462.1	- 69.7
9 เวียงป่าเป้า	Wiang Pa Pao								0.0	176.9	-220.9
10 พาน	Phan					5.5			5.5	498.3	+ 87.9
11 แม่ใจ	Mae Chai						3.5		3.5	5[illegible].4	- 9.7
12 พะเยา	Phayao				4.4	4.7			[illegible]9.1	356.0	- 37.0
13 จุน	Chun			11.6	25.3				36.9	209.6	-414.4
14 แม่ฮ่องสอน	MAE HONG SON*		0.2		0.8	11.0	5.3	14.0	31.3	486.8	- 1.4
15 ปาย	Pai								0.0	291.7	-178.0
16 ขุนยวม	Khun Yuam	3.5	7.0		3.5				14.0	383.4	- 51.7
17 แม่ลาน้อย	Mae La Noi				18.9	6.9	6.4		32.2	478.7	
18 แม่สะเรียง	Mae Sariang*		0.4	1.6	0.6	13.0	3.9	8.6	[illegible].1	466.7	- 12.1
19 เชียงใหม่	CHIANG MAI*	T			[illegible]	2.0	0.2	1.1	3.3	409.7	- 39.2
20 ฝาง	Fang						20.0		20.0	367.9	- 79.3
21 แม่อาย	Mae Ai										
22 เชียงดาว	Chiang Dao								0.0	365.4	-627.5
23 แม่แตง	Mae Taeng				21.1		4.6		25.7	421.4	+ 1.4
24 แม่ริม	Mae Rim						12.5		12.5	336.2	- 60.9
25 สันทราย	San Sai					6.2			6.2	365.5	- 57.7
26 ดอยสะเก็ด	Doi Saket					18.0			[illegible].0	375.8	- 10.6
27 สันกำแพง	San Kamphaeng					16.2			16.2	306.1	+ 9.2
28 หางดง	Hang Dong								0.0	361.8	- 18.0
29 สารภี	Saraphi					2.0			2.0	270.1	
30 สันป่าตอง	San Pa Tong								0.0	223.0	-132.7
31 จอมทอง	Chom Thong				4.4				4.4	510.7	+193.7
32 ฮอด	Hot								0.0	239.6	-157.5
33 ลำพูน	LAMPHUN								0.0	336.3	- 6.0
34 ป่าซาง	Pa Sang								0.0	458.7	+117.5
35 ลี้	Li				17.6				17.6	496.3	+ 39.0
36 ลำปาง	LAMPANG*				T	0.6	0.6	6.0	7.2	346.9	- 68.9
37 งาว	Ngao								0.0	380.5	-124.0
38 แจ้ห่ม	Chae Hom					7.4			7.4	324.5	- 28.2
39 เกาะคา	Ko Kha				5.4				5.4	378.8	- 35.1
40 สบปราบ	Sop Prap		5.1	1.9	8.7				15.7	268.0	-159.3

สถานีฝน	Station	วันที่และจำนวนน้ำฝนเป็นมิลลิเมตร Date and amount of rainfall in millimetres							ฝนรวม มม. Total rainfall mm.	ฝนรวมตั้งแต่ 1 มกราคม Accumulative rainfall since 1 January	
		มิถุนายน – กรกฎาคม June – July								ปริมาณ มม. Amount mm.	สูงต่ำกว่าปกติ Above or below Normal
		27	28	29	30	1	2	3			
41 เถิน	Thoen		T		15.5				15.5	219.2	- 118.6
42 แม่พริก	Mae Phrik		32.5						32.5	268.8	- 64.1
43 แพร่	PHRAE *			T	T	1.1	T	2.1	3.2	333.9	- 89.8
44 สอง	Song								0.0	359.7	-146.2
45 สูงเม่น	Sung Men								0.0	219.4	-126.6
46 เด่นชัย	Den Chai								0.0	361.8	-126.0
47 น่าน	NAN *	0.7		0.2	3.4	0.6	5.4	8.1	18.4	423.4	-115.5
48 ทุ่งช้าง	Thung Chang			45.2	82.0		25.2		152.4	653.2	+ 7.8
49 เชียงกลาง	Chiang Klang				100.1	5.6			105.7	484.5	
50 ท่าวังผา	Tha Wang Pha *			2.4	13.3	2.5	11.4	0.8	30.4	512.7	-141.6
51 บ้ว	Pua			3.0	14.5	10.0	10.0		37.5	415.5	- 80.5
52 สา	Sa								0.0	209.6	-271.1
53 นาน้อย	Na Noi					10.3			10.3	299.4	- 77.6
54 อุตรดิตถ์	UTTARADIT *				3.3	0.2	3.7	1.0	8.2	445.8	-105.3
55 ฟากท่า	Fak Tha			5.4					5.4	198.8	-315.9
56 น้ำปาด	Nam Pat								0.0	294.3	-187.1
57 สนามบินอุตรดิตถ์	Uttaradit Airport *								0.0		
58 ท่าปลา	Tha Pla								0.0	372.8	-122.5
59 ลับแล	Laplae						37.4		37.4	407.8	-128.8
60 ตาก	TAK *			0.5	0.5	0.1	1.6	3.8	6.5	237.2	-157.9
61 เขื่อนภูมิพล	Bhumibol Dam *				T	0.5	0.1	2.3	2.9	266.9	- 79.5
62 บ้านตาก	Ban Tak								0.0	200.4	-111.2
63 แม่ระมาด	Mae Ramat										
64 แม่สอด	Mae Sot *	0.5	1.3	8.7	22.5	0.1	34.9	23.7	69.2	463.9	- 58.5
65 สุโขทัย	SUKHOTHAI					5.8		4.5	10.3	100.5	-279.9
66 ทุ่งเสลี่ยม	Thung Saliam								0.0	311.7	-102.7
67 สวรรคโลก	Sawankhalok								0.0	91.9	-270.1
68 กงไกรลาศ	Kong Krailat			T			8.8		8.8	242.8	-231.1
69 บ้านด่านลานหอย	Ban Dan Lan Hoi								0.0	195.9	-270.6
70 พิษณุโลก	PHITSANULOK *			18.0	0.2	T	3.1	12.5	33.8	474.3	- 67.5
71 นครไทย	Nakhon Thai			42.1	7.4				49.5	238.3	-261.7
72 พรหมพิราม	Phrom Phiram				7.3		10.8		18.1	252.7	-119.7
73 วังทอง	Wang Thong			7.4	T	T	14.7		22.1	336.0	-176.2
74 บางกระทุ่ม	Bang Krathum								0.0	283.2	-271.8
75 กำแพงเพชร	KAMPHAENG PHET				1.2	2.1	1.3		4.6	91.9	-198.1
76 พรานกระต่าย	Phan Kratai								0.0	245.2	-268.9
77 คลองขลุง	Khlong Khlung								0.0	199.6	-233.3
78 ขาณุวรลักษบุรี	Khanu Woralaksaburi				20.0		6.3		26.3	325.1	-179.1
79 พิจิตร	PHICHIT				8.9	25.0			33.9	301.9	-232.8
80 สามง่าม	Sam Ngam			4.0		6.0	14.0		24.0	259.4	-204.8
81 ตะพานหิน	Taphan Hin				2.6	1.0	4.6		8.2	121.2	-362.1

สถานีฝน	Station	วันที่และจำนวนน้ำฝนเป็นมิลลิเมตร Date and amount of rainfall in millimeters มิถุนายน – กรกฎาคม June – July							ฝนรวม มม. Total rainfall mm.	ฝนรวมตั้งแต่ 1 มกราคม Accumulative rainfall since 1 January	
		27	28	29	30	1	2	3		ปริมาณ มม. Amount mm.	สูงต่ำกว่าปกติ Above or below Normal
82 บางมูลนาค	Bang Mun Nak			4.9		1.4			6.3	237.2	-182.5
83 โพทะเล	Pho Thale								0.0	156.9	-261.0
84 เพชรบูรณ์	**PHETCHABUN***			3.5	0.5	9.6	3.5	8.5	25.6	331.2	-187.2
85 หล่มเก่า	Lom Kao			33.4	19.7	28.7	5.7		87.5	276.1	-193.5
86 หล่มสัก	Lom Sak*			10.0	0.4	31.4	0.3	8.9	51.0	371.9	- 85.6
87 ชนแดน	Chon Daen				2.7	18.0	5.3		26.0	444.0	- 17.9
88 หนองไผ่	Nong Phai										
89 วิเชียรบุรี	Wichian Buri*	T		0.5	1.5		0.5	0.8	3.3	400.3	- 84.4
ภาคตะวันออกเฉียงเหนือ NORTHEASTERN PART											
1 เลย	LOEI*			2.7		T		0.5	3.2	380.3	-176.2
2 เชียงคาน	Chiang Khan			7.8	3.6	30.0	6.5		47.9	400.9	-189.7
3 ท่าลี่	Tha Li				25.5				25.5	[illegible]	- 67.3
4 ด่านซ้าย	Dan Sai								0.0	139.7	-325.1
5 ว้าสกุง	Wang Saphung			4.7					4.7	[illegible]	-165.2
6 หนองคาย	**NONG KHAI**		0.5	4.3		2.2	2.4	6.5	15.9	395.4	-384.3
7 ศรีเชียงใหม่	Si Chiang Mai		4.1	27.7	11.6		3.3		46.7	397.9	-407.6
8 ท่าบ่อ	Tha Bo			14.5					14.5	347.4	-305.5
9 โพนพิสัย	Phon Phisai			25.0					25.0	518.3	-216.4
10 บึงกาฬ	Bung Kan	4.8	37.0	26.2	96.0	25.0	18.2		[illegible]	1171.6	+ 25.9
11 เซกา	Seka			60.1	[illegible]	18.5			113.8	541.8	- 81.1
12 อุดรธานี	**UDON THANI**			37.5	2.4	8.9	1.4	2.0	52.2	461.0	-220.3
13 เพ็ญ	Phen			51.5	[illegible]	14.5			101.5	333.3	-219.7
14 กุมภวาปี	Kumphawapi		10.7	16.7	[illegible]	13.5			54.7	269.6	-207.5
15 หนองหาร	Nong Han			11.1	[illegible]				[illegible]	237.1	-230.7
16 หนองบัวลำภู	Nong Bua Lam Phu										
17 สกลนคร	**SAKON NAKHON***		1.5	3.6	35.5	16.0	T	3.9	60.5	352.5	-344.0
18 วานรนิวาส	Wanon Niwat		11.6		6.5	25.6	2.7		[illegible]	205.0	-573.8
19 สว่างแดนดิน	Sawang Daen Din		0.4			1.2	6.4		[illegible]	352.7	-394.6
20 พรรณานิคม	Phanna Nikhom		9.5		[illegible]	35.5			100.0	382.4	-344.0
21 นครพนม	**NAKHON PHANOM**		75.4	11.1	14.[illegible]	23.5		4.7	129.0	534.7	-524.0
22 บ้านแพง	Ban Phaeng		6.4	10.2	10.8	19.2			[illegible]	395.8	-797.6
23 ท่าอุเทน	Tha Uthen		25.7	5.9	31.1	16.5			[illegible]	624.2	-284.4
24 นาแก	Na Kae		8.6	15.5	64.5	25.5			114.1	358.7	-328.1
25 ธาตุพนม	That Phanom		45.2	10.0	18.5	14.3	9.6		97.6	348.0	-405.0
26 มุกดาหาร	Mukdahan*			0.4	12.3	0.1		0.1	12.9	235.7	-428.6
27 กาฬสินธุ์	**KALASIN**	0.6		7.6					8.2	239.0	-343.3
28 ยางตลาด	Yang Talat			19.4	T				19.4	156.2	-368.1
29 สหัสขันธ์	Sahatsakhan					29.0			29.0	198.3	-375.3
30 กุฉินารายณ์	Kuchinarai		10.4		51.8				62.2	338.7	-263.3
31 กมลาไสย	Kamalasai	6.8	T	19.6	7.9				34.3	362.8	-181.3
32 ร้อยเอ็ด	**ROI ET***			28.4	0.8			T	29.2	307.8	-287.9

สถานีฝน	Station	วันที่และจำนวนน้ำฝนเป็นมิลลิเมตร Date and amount of rainfall in millimeters มิถุนายน – กรกฎาคม June – July 27	28	29	30	1	2	3	ฝนรวม มม. Total rainfall mm.	ฝนรวมตั้งแต่ 1 มกราคม Accumulative rainfall since 1 January ปริมาณ มม. Amount mm.	สูงต่ำกว่าปกติ Above or below Normal
33 โพนทอง	Phon Thong				52.4				52.4	270.2	-340.4
34 ธวัชบุรี	Thawatchaburi										
35 อาจสามารถ	At Samat										
36 เสลภูมิ	Selaphum										
37 จตุรพักตร์พิมาน	Chaturaphak Phiman			10.0					10.0	157.0	
38 เกษตรวิสัย	Kaset Wisai			22.2					22.2	137.3	-405.2
39 สุวรรณภูมิ	Suwannaphum			7.0					7.0	302.0	-407.3
40 มหาสารคาม	MAHA SARAKHAM			47.1	6.5				53.6	293.6	-315.6
41 เชียงยืน	Chiang Yun			5.3	19.5				24.8	238.7	-344.9
42 กันทรวิชัย	Kantharawichai			27.0					27.0	30.8	
43 โกสุมพิสัย	Kosum Phisai*	0.1							0.1	383.9	-200.0
44 บรบือ	Borabu			62.4	1.8				64.2	423.9	-150.5
45 วาปีปทุม	Wapi Pathum			64.1					64.1	313.2	-152.9
46 พยัคฆภูมิพิสัย	Phayakkhaphum Phisai			153.4	1.2	5.5			160.1	573.1	+ 39.4
47 ขอนแก่น	KHON KAEN*			23.6	19.7	T			43.3	433.7	- 4[illegible].3
48 น้ำพอง	Nam Phong			12.1	8.5				20.6	483.7	+ 69.4
49 ภูเวียง	Phu Wiang			10.4	1.8				12.2	379.0	-149.5
50 ชุมแพ	Chum Phae			6.7					6.7	334.1	-119.9
51 มัญจาคีรี	Mancha Khiri			46.8	9.0				55.8	306.5	-176.0
52 ชนบท	Choanabot								0.0	402.3	- 39.2
53 บ้านไผ่	Ban Phai			40.0					40.0	303.2	-205.0
54 พล	Phon			47.2					47.2	403.9	-106.5
55 หนองสองห้อง	Nong Song Hong			83.4					83.4	239.9	-364.4
56 ชัยภูมิ	CHAIYAPHUM*			73.5	T				73.5	393.7	-112.7
57 เกษตรสมบูรณ์	Kaset Sombun			5.2					5.2	168.6	-171.8
58 ภูเขียว	Phu Khieo			20.2					20.2	334.5	- 90.3
59 คอนสวรรค์	Khon Sawan			31.5			3.8		35.3	443.7	- 24.7
60 จัตุรัส	Chatturat			28.2		1.5			29.7	400.8	-124.5
61 บำเหน็จณรงค์	Bamnet Narong			6.4					6.4	411.0	- 13.1
62 นครราชสีมา	NAKHON RATCHASIMA*			0.8	2.6		T	T	3.4	249.4	-231.8
63 บัวใหญ่	Bua Yai										
64 คง	Khong								0.0	182.5	-186.9
65 ด่านขุนทด	Dan Khun Thot			2.0					2.0	240.4	-130.4
66 โนนไทย	Non Thai			3.6					3.6	227.4	-212.7
67 โนนสูง	Non Sung			18.5					18.5	266.1	-241.3
68 พิมาย	Phimai		8.2	15.2					23.4	294.1	
69 สีคิ้ว	Sikhiu			30.3					30.3	347.1	- 31.4
70 ชุมพวง	Sung Noen			33.6					33.6	331.2	-104.9
71 ปักธงชัย	Pak Thong Chai		21.1	1.0					22.1	273.2	-146.5
72 ใหญ่ชัย	Chok Chai*		28.6	2.6			0.7		31.9	324.2	- 99.9
73 ครบุรี	Khon Buri								0.0	192.1	-215.9

สถานีฝน	Station	วันที่และจำนวนน้ำฝนเป็นมิลลิเมตร Date and amount of rainfall in millimeters							ฝนรวม มม. Total rainfall mm	ฝนรวมตั้งแต่ 1 มกราคม Accumulative rainfall since 1 January	
		มิถุนายน – กรกฎาคม Jun - July								ปริมาณ มม. Amount mm.	สูงต่ำกว่าปกติ Above or below Normal
		27	28	29	30	1	2	3			
74 บุรีรัมย์	BURI RAM			18.3					[illegible]3.3	390.7	-142.3
75 พุทไธสง	Phutthaisong			35.2		0.8			36.0	347.2	-178.2
76 สตึก	Satuk			18.3		1.5			19.8	313.1	-231.6
77 ลำปลายมาศ	Lam Phai Mat								0.0	340.9	-222.7
78 นางรอง	Nang Rong	T	3.5				8.2		18.1	241.5	-233.8
79 สุรินทร์	SURIN			52.2	19.3	2.8	T	0.2	74.5	420.4	-105.1
80 รัตนบุรี	Rattanaburi			36.8	0.4	8.2			45.4	294.2	-233.4
81 ท่าตูม	Tha Tum					6.4	0.6		7.0	217.8	-253.2
82 ศีขรภูมิ	Sikhoraphum										
83 ปราสาท	Prasat			92.4		6.5	6.8		105.7	440.9	- 32.7
84 สังขะ	Sangkha				18.0				18.0	365.2	- 82.6
85 ศรีสะเกษ	SI SA KET				91.5				91.5	[illegible]	-202.3
86 ราษีไศล	Rasi Salai			11.2	10.6				21.8	212.9	-291.0
87 กันทรารมย์	Kanthararom			38.8	0.7				39.5	270.[illegible]	-217.8
88 ขุขันธ์	Khukhan			30.8	17.2				48.0	399.0	- 52.1
89 ขุนหาญ	Khun Han			4.0	9.1				13.1	282.4	-150.7
90 กันทรลักษ์	Kantharalak			32.5	17.4		17.8		67.7	299.9	-234.2
91 อุบลราชธานี	UBON RATCHATHANI *		T	5.2	2.2	T			7.4	305.1	-368.3
92 เขมราฐ	Khemarat		24.0		10.0				34.0	32[illegible].1	-291.6
93 อำนาจเจริญ	Amnat Charoen		3.3	60.7	[illegible]				65.2	258.2	-391.0
94 ยโสธร	Yasothon			34.6					34.6	90.1	
95 ตระการพืชผล	Trakan Phutphon			11.2	18.[illegible]				29.8	280.6	-304.0
96 มหาชนะชัย	Muha Chana Chai			6.1	0.[illegible]		4.5		11.5	178.2	-450.0
97 เขื่องใน	Khuang Nai			4.2					[illegible].2	115.8	-465.2
98 โขงเจียม	Khong Chiam			34.8	15.1				49.9	124.3	
99 เดชอุดม	Det Udom			5.4	3.0		0.7		9.1	272.4	-361.5
100 บุณฑริก	Buntharik					3.5			3.5	91.5	
ภาคกลาง	**CENTRAL PART**										
1 นครสวรรค์	NAKHON SAWAN				1.[illegible]	0.6	0.4	T	2.3	303.7	-154.3
2 บรรพตพิสัย	Banphot Phisai								0.0	269.4	- 84.4
3 ชุมแสง	Chumsaeng						4.2		4.2	105.5	-349.0
4 หนองบัว	Nong Bua										
5 ลาดยาว	Lat Yao		1.2						1.2	200.3	-142.7
6 ท่าตะโก	Tha Tako								0.0	144.1	-281.4
7 พยุหคีรี	Phayuha Khiri								0.0	159.6	-208.7
8 ตากฟ้า	Takhfa			2.0					2.0	58.9	-419.7
9 อุทัยธานี	UTHAI THANI								0.0	246.8	-136.7
10 สว่างอารมณ์	Sawang Arom										
11 บึงนาไร่	Ban Rai								0.0	50.9	-317.7
12 ทัพทัน	Thap than								0.0	288.7	-165.0
13 หนองฉาง	Nong Chang				5.1				5.1	451.2	- 68.9

สถานีฝน	Station	วันที่และจำนวนน้ำฝนเป็นมิลลิเมตร Date and amount of rainfall in millimeters							ฝนรวม มม. Total rainfall mm.	ฝนรวมตั้งแต่ 1 มกราคม Accumulative rainfall since 1 January	
		มิถุนายน – กรกฎาคม June – July								ปริมาณ มม. Amount mm.	สูงต่ำกว่าปกติ Above or below Normal
		27	28	29	30	1	2	3			
14 หนองขาหย่าง	Nong Khayang								0.0	563.6	+150.2
15 ชัยนาท	CHAI NAT					0.8			0.8	234.0	-114.1
16 มโนรมย์	Manorom								0.0	187.0	-239.1
17 วัดสิงห์	Wat Sing						3.2		3.2	183.1	-265.8
18 หันคา	Hankha		15.9						15.9	153.0	-231.0
19 สิงห์บุรี	SING BURI								0.0	301.1	-190.8
20 อินทร์บุรี	In Buri		7.3						7.3	251.7	-183.1
21 บางระจัน	Bang Rachan								0.0	210.4	-243.6
22 พรหมบุรี	Phrom Buri								0.0	197.3	-266.7
23 ลพบุรี	LOP BURI*		0.2	1.4					1.6	354.6	-191.7
24 บ้านหมี่	Ban Mi								0.	276.5	-133.1
25 บัวชุม	Bua Chum*		T	0.1	0.5	0.5			1.1	336.0	- 99.5
26 ชัยบาดาล	Chai Badan								0.0	432.4	- 38.8
27 พัฒนานิคม	Phatthana Nikhom								0.0	329.4	-173.3
28 โคกสำโรง	Khok Samrong								0.0	263.2	-196.5
29 ท่าวุ้ง	Tha Wung								0.0	338.0	180.1
30 สุพรรณบุรี	SUPHAN BURI*	T	5.8	T	T		T	T	5.8	108.8	-340.6
31 เดิมบางนางบวช	Doembang Nangbuat		21.0						21.0	193.8	-145.0
32 สามชุก	Sam Chuk		9.5						9.5	297.0	- 94.1
33 ดอนเจดีย์	Don Chedi										
34 ศรีประจันต์	Si Phrachan										
35 อู่ทอง	U Thong						0.7		0.7	96.6	-255.2
36 บางปลาม้า	Bang Pa Ma		8.0		8.8				16.8	186.2	-133.3
37 สองพี่น้อง	Song Phi Nong			4.3					4.3	359.9	- 29.5
38 อ่างทอง	ANG THONG								0.0	333.8	-170.1
39 โพธิ์ทอง	Pho Thong								0.0	142.2	-335.1
40 ไชโย	Chaiyo								0.0	53.9	-353.1
41 วิเศษชัยชาญ	Wiset Chai Chan		22.3						22.3	110.8	-406.5
42 ป่าโมก	Pa Mok								0.0	338.9	-109.2
43 สระบุรี	SARABURI			14.9	33.4	1.8			50.1	426.6	-189.4
44 พระพุทธบาท	Phra Phutthabat								0.0	295.4	
45 บ้านหมอ	Ban Mo								0.0	322.2	-182.7
46 เสาไห้	Sao Hai			33.9	1.6				35.5	379.8	-232.3
47 แก่งคอย	Kaeng Khoi			23.0	11.1				34.1	343.3	-197.7
48 หนองแค	Nong Khae								0.0	449.7	-145.3
49 พระนครศรีอยุธยา	PHRA NAKHON SI AYUTTHAYA			41.9					41.9	277.5	-169.5
50 ท่าเรือ	Tha Rua	T		T			T		T	340.6	-260.3
51 ผักไห่	Phak Hai			1.5					1.5	275.2	-156.6
52 บางบาล	Bang Ban				8.4				8.4	184.0	-370.4
53 ภาชี	Sena			17.3	0.5				17.8	72.7	
54 บางไทร	Bang Sai			6.2					6.2	109.8	-429.3

สถานีฝน	Station	วันที่และจำนวนน้ำฝนเป็นมิลลิเมตร Date and amount of rainfall in millimeters							ฝนรวม มม. Total rainfall mm.	ฝนรวมตั้งแต่ 1 มกราคม Accumulative rainfall since 1 January	
		มิถุนายน – กรกฎาคม June – July								ปริมาณ มม. Amount mm.	สูงต่ำกว่าปกติ Above or below Normal
		27	28	29	30	1	2	3			
55 บางปะอิน	Bang Pa-in				23.4				[illegible].4	213.0	-320.3
56 ปทุมธานี	PATHUM THANI								0.0	46.5	
57 หนองเสือ	Nong Sua				9.5		3.1		12.6	332.4	-257.4
58 ธัญบุรี	Thanyaburi				43.2				[illegible].2	112.0	-438.5
59 รังสิต	Rangsit		4.2						4.2	261.6	-273.6
60 ลำลูกกา	Lam Luk Ka								0.0	123.6	-355.6
61 นนทบุรี	NONTHABURI										
62 บางบัวทอง	Bang Bua Thong				3.5				3.5	275.2	-179.1
63 ธนบุรี	THON BURI										
64 ตลิ่งชัน	Taling Chan										
65 บางขุนเทียน	Bang Khun Thian										
66 ราษฎร์บูรณะ	Rat Burana										
67 กรุงเทพมหานคร	BANGKOK METROPOLIS		T	7.4	T	1.3	T	T	8.7	249.3	-286.6
68 สนามบินดอนเมือง	Don Muang Airport*		T	T	6.8	5.6	T		12.4	275.2	-252.0
69 บางเขน	Bang Khen			0.2		0.2	T		0.4	236.0	-268.9
70 มีนบุรี	Min Buri			2.2					2.2	81.1	-43.3
71 ลาดกระบัง	Lat Krabang								0.0	49.3	-481.8
72 ศูนย์วิจัยบางนา	Bangk Na*		0.4				4.0		4.4	196.8	
73 กาญจนบุรี	KANCHANABURI*	3.5	0.2	1.7	T	T	T	T	5.4	287.3	-109.1
74 สังขละบุรี	Sangkhla Buri								0.0	44.0	
75 เพชรบูรณ์	Pilok	58.2	3.6	40.0					101.8	101.8	
76 ทองผาภูมิ	Thong Pha Phum*	3.3	7.0	8.3	12.3	10.3	5.8		49.5	674.0	+ 4.6
77 ศรีสวัสดิ์	Si Sawat										
78 ไทรโยค	Sai Yok										
79 พนมทวน	Phanom Thuan		T						T	163.2	-111.8
80 ท่าม่วง	Tha Muang								0.0	234.7	- 70.3
81 นครปฐม	NAKHON PATHOM			4.6	12.8				17.4	417.6	- 18.4
82 บางเลน	Bang Len								0.0	47.9	-339.5
83 นครชัยศรี	Nakhon Chaisi								0.0	203.1	-157.1
84 ราชบุรี	RATCHABURI								0.0	170.3	-230.9
85 บ้านโป่ง	Ban Pong	2.0		5.5					7.5	348.1	+ 26.7
86 โพธาราม	Photharam	6.9			1.7				8.6	399.0	- 26.5
87 ดำเนินสะดวก	Damnoen Saduak										
88 ปากท่อ	Pak Tho	18.7		7.2					25.9	475.2	+122.8
89 สมุทรสงคราม	SAMUT SONGKHRAM				10.8				10.8	93.4	-219.0
90 บางคนที	Bang Khonthi			29.2					29.2	233.2	-131.7
91 อัมพวา	Amphawa				14.6				14.6	177.6	-150.7
92 สมุทรสาคร	SAMUT SAKHON	11.1	2.1	16.5					29.7	229.1	-227.8
93 กระทุ่มแบน	Kratum Baen								0.0	174.6	-281.3
94 สมุทรปราการ	SAMUT PRAKAN								0.0	150.7	
95 บางพลี	Bang Phli						2.6		2.6	81.7	

สถานีฝน	Station	วันที่และจำนวนน้ำฝนเป็นมิลลิเมตร Date and amount of rainfall in millimeters มิถุนายน – กรกฎาคม June – July							ฝนรวม มม. Total rainfall mm.	ฝนรวมตั้งแต่ 1 มกราคม Accumulative rainfall since 1 January	
		27	28	29	30	1	2	3		ปริมาณ มม. Amount mm.	สูงต่ำกว่าปกติ Above or below Normal
ภาคตะวันออก	**EASTERN PART**										
1 นครนายก	NAKHON NAYOK		23.5	13.6			13.4		50.5	541.7	-164.2
2 บ้านนา	Ban Na			5.2	25.3		9.5		40.0	455.4	-278.8
3 ปากพลี	Pak Phli			23.4	9.8		29.0		62.2	401.9	-287.4
4 องครักษ์	Ongkharak		2.7		9.4		13.7		25.8	263.3	-331.8
5 ปราจีนบุรี	PRACHIN BURI *	14.8	50.9	4.2			9.7	0.5	80.1	626.3	-192.9
6 ประจันตคาม	Prachantakham								0.0	430.0	-239.6
7 บ้านสร้าง	Ban Sang		15.0						15.0	383.8	-201.6
8 ศรีมหาโพธิ	Si Maha Phot	35.9	42.2	2.5			9.6		90.2	445.3	-221.8
9 กบินทร์บุรี	Kabin Buri*		16.3	19.1	0.4				35.8	468.7	- 89.6
10 สระแก้ว	Sa Kaeo		105.5	8.0					0.0	188.6	-502.5
11 วัฒนานคร	Watthana Nakhon			16.2	2.7	5.4			24.3	307.2	-291.6
12 อรัญประเทศ	Aranyaprathet *		2.4	10.8	6.8	7.5		T	27.5	401.0	-208.6
13 ฉะเชิงเทรา	CHACHOENGSAO	5.8							5.8	282.3	-212.5
14 บ้านโพธิ์	Ban Pho		24.8						24.8	425.3	- 85.1
15 ชลบุรี	CHON BURI *		8.3		2.0				10.8	469.5	- 17.9
16 พานทอง	Phan Thong		9.0						9.0	46.2	-389.1
17 บ้านบึง	Ban Bung		4.3						4.3	196.5	-282.1
18 เกาะสีชัง	Ko Sichang *		2.7		T		T	T	2.7	232.9	-217.0
19 ศรีราชา	Si Racha		3.2		1.6				4.8	263.6	-186.8
20 สัตหีบ	Sattahip *	2.5	T	T					2.5	308.6	-225.6
21 ระยอง	RAYONG										
22 บ้านค่าย	Ban Khai		1.0						1.0	303.9	-280.4
23 แกลง	Klaeng	1.9	15.5	3.0	16.6				37.0	465.8	-387.1
24 จันทบุรี	CHANTHABURI *	1.6	66.1	31.8	1.6	0.2	2.5	0.2	104.0	778.3	-508.2
25 ท่าใหม่	Tha Mai		65.4	27.6					93.0	325.9	
26 มะขาม	Makham		54.4		38.6				93.0	468.0	
27 ตราด	TRAT	30.9	194.6	55.4	4.4				285.3	982.1	-551.6
28 เขาสมิง	Khao Saming	53.1	152.7	30.0		2.3	T		238.1	1076.4	+103.9
29 แหลมงอบ	Laem Ngop		32.4	139.5	8.9				180.8	462.9	
30 คลองใหญ่	Khlong Yai *	39.2	134.4	170.8	0.3	7.5	17.4		369.6	1390.4	-442.4
ภาคใต้	**SOUTHERN PART**										
1 เพชรบุรี	PHETCHABURI	16.4		0.8	5.2				22.4	324.6	+ 4.8
2 บ้านแหลม	Ban Laem	10.2		10.5	20.8				41.5	129.5	-217.6
3 บ้านลาด	Ban Lat	48.1			5.3				53.4	345.2	+ 11.7
4 ท่ายาง	Tha Yang								0.0	174.1	- 80.3
5 ชะอำ	Cha-am	1.6							1.6	102.8	-143.0
6 ประจวบคีรีขันธ์	PRACHUAP KHIRI KHAN *	2.2	0.3	15.6	3.9	0.3		T	22.3	359.8	- 81.8
7 หัวหิน	Hua Hin *	10.8		0.8	1.3	0.3	T		13.2	263.5	- 44.1
8 ปราณบุรี	Pran Buri								0.0	256.9	
9 ชุมพร	CHUMPHON *	3.6	8.9	0.3	3.0		T		15.8	805.0	+ 66.8

สถานีฝน	Station	วันที่และจำนวนน้ำฝนเป็นมิลลิเมตร Date and amount of rainfall in millimeters							ฝนรวม มม. Total rainfall mm.	ฝนรวมตั้งแต่ 1 มกราคม Accumulative rainfall since 1 January	
		มิถุนายน – กรกฎาคม June – July								ปริมาณ มม. Amount mm.	สูงต่ำกว่าปกติ Above or below Normal
		27	28	29	30	1	2	3			
10 ท่าแซะ	Tha Sae	9.2	8.1		1.5				.8	630.4	- 65.3
11 สวี	Sawi	11.7	23.1	13.4					48.2	710.6	+104.6
12 หลังสวน	Lang Suan								0	309.0	-249.5
13 สุราษฎร์ธานี	SURAT THANI*	7.1	59.8	0.1	4.6		2.3		73.9	373.3	-118.5
14 ไชยา	Chaiya		23.2	3.1	13.2				39.5	207.3	-229.3
15 เกาะสมุย	Ko Samui*	5.8	2.1						9.5	446.7	+ 30.4
16 พุนพิน	Phunphin	1.5	32.6		4.1				38.2	197.1	-275.8
17 ท่าฉาง	Tha Chang								0.0	225.4	
18 กาญจนดิษฐ์	Kanchanadit										
19 บ้านนาสาร	Ban Na San										
20 นครศรีธรรมราช	NAKHON SI THAMMARAT*	12.6	0.6	T	T	0.6		1.6	15.4	587.5	-103.2
21 สิชล	Sichon				3.6				3.6	119.1	-474.4
22 ท่าศาลา	Tha Sala	18.9	3.1						22.0	449.8	- 17.5
23 ฉวาง	Chawang	42.0				11.3			53.3	385.9	-269.8
24 ทุ่งสง	Thung Song								0.0	144.1	-466.6
25 ร่อนพิบูลย์	Ron Phibun				44.0				44.0	239.5	-324.1
ปากพนัง	Pak Phanang	15.2	13.4						28.6	297.6	-165.4
27 พัทลุง	PHATTHALUNG								0.0	93.9	
28 ควนขนุน	Khuan Khanun		19.4						19.4	276.5	
29 ปากพยูน	Pak Phayun								0.0	31.2	
30 เขาชัยสน	Khao Chaison		4.6						4.6	225.2	
31 สงขลา	SONGKHLA*	18.7	11.4		T	17.6		4.1	51.8	282.2	-262.0
32 รัตภูมิ	Rattaphum	7.5			1.				9.4	190.9	
33 หาดใหญ่	Hat Yai	0.2	6.9	1.2	0.2		T		8.5	228.1	
34 สะเดา	Sadao	14.1							14.1		
35 ปัตตานี	PATTANI*	14.0	1.6		17.2	9.6		T	42.4	196.7	
36 หนองจิก	Nong Chik		2.5						.5	231.3	
37 ยะหริ่ง	Yaring	35.1	4.9						40.0	253.4	
38 มายอ	Mayo	21.4	5.0		7.	20.0			53.4	379.2	
39 โคกโพธิ์	Khok Pho	10.2	2.3		14.5	29.0			56.0	345.0	
40 ปะนาเระ	Panare	48.3							48.3	144.3	
41 ยะลา	YALA	13.9			8.9	17.4	9.3		49.5	435.6	
42 ยะหา	Yaha	4.5	2.7		14.5				21.7	258.0	
43 รามัน	Raman	25.3			48.9				74.2	545.4	
44 บันนังสตา	Bannang Satar								0.0	329.2	
45 เบตง	Betong		5.8						5.8	437.1	
46 นราธิวาส	NARATHIWAT*	21.0	10.3		0.2				31.5	458.0	-303.7
47 ยี่งอ	Yi-ngo	44.7	2.3						47.0	337.8	
48 รือเสาะ	Rangae								0.0	74.3	
ตากใบ	Tak Bai										
50 สุไหงโกลก	Sungai Kolok	58.2	16.1		38.2				112.5	743.0	

อุณหภูมิสูงสุดและต่ำสุดประจำวันที่ ๒๗ มิ.ย. – ๓ ก.ค. ๒๕๒๐

Daily Max. and Min. Temperature 27 June - 3 July 1977

สถานี	Station	อุณหภูมิสูงสุดและต่ำสุดเป็นองศา ซ. Max. and Min. Temperature in degree C.							เฉลี่ยสูงสุด ต่ำสุด Average Max. Min.	เฉลี่ยในสัปดาห์ Weekly Mean	ค่าปกติประจำเดือน Monthly Normal
		27	28	29	30	1	2	3			
ภาคเหนือ	**NORTHERN PART**										
1 เชียงราย	CHIANG RAI	34.4 24.0	33.3 23.0	34.3 24.4	30.2 24.2	32.4 23.6	29.7 22.2	31.0 23.0	32.2 23.5	27.8	27.4
2 แม่ฮ่องสอน	MAE HONG SON	31.0 23.8	33.5 23.9	32.3 24.8	32.0 25.7	30.0 25.0	28.0 23.5	31.5 23.8	31.3 24.4	27.927	6 27.6
3 เชียงใหม่	CHIANG MAI	31.0 20.0	32.0 22.3	33.5 22.0	30.5 23.0	31.5 23.0	30.5 22.0	30.6 22.1	31.4 22.0	26.7	27.9
4 น่าน	NAN	35.9 25.9	36.1 24.7	37.4 25.5	30.7 26.3	33.3 24.6	32.0 24.9	31.1 23.6	33.8 25.1	29.4	28.6
5 ท่าวังผา	Tha Wang Pha	34.7 25.8	36.0 24.3	35.5 24.2	29.2 24.5	31.8 25.0	30.6 24.4	29.3 23.9	32.4 24.6	28.5	
6 ลำปาง	LAMPANG	34.9 25.1	37.2 25.2	37.6 24.9	34.6 26.7	33.6 25.4	31.7 24.4	34.5 24.7	34.9 25.2	30.0	28.4
7 แม่สะเรียง	Mae Sariang	31.9 23.2	30.3 23.7	31.8 23.3	31.3 24.1	28.5 23.9	28.8 22.3	30.0 22.7	30.4 23.3	26.8	27.5
8 แพร่	PHRAE	36.4 24.5	37.8 24.3	37.7 24.5	33.9 27.0	34.7 25.4	33.0 24.2	32.2 24.2	35.1 24.9	30.0	28.2
9 อุตรดิตถ์	UTTARADIT	37.2 25.4	39.2 24.8	38.9 25.0	33.0 26.8	35.7 25.4	32.0 24.8	31.5 24.6	35.4 25.2	30.3	28.9
10 ตาก	TAK	34.0 25.9	36.3 26.7	37.4 26.8	32.8 25.8	34.2 25.0	30.8 25.6	28.5 23.8	33.4 25.6	29.5	28.5
11 เขื่อนภูมิพล	Bhumibol Dam	34.1 26.1	36.1 26.3	37.0 27.2	31.3 27.3	33.0 26.3	30.3 24.9	30.6 24.2	33.2 26.0	29.6	28.5
12 พิษณุโลก	PHITSANULOK	35.5 25.5	37.5 27.1	37.1 26.3	37.2 24.6	33.0 25.5	33.4 24.9	30.8 24.5	34.9 25.5	30.2	29.1
13 แม่สอด	Mae Sot	29.8 22.2	30.2 23.6	32.3 23.6	28.6 22.8	29.7 22.8	29.1 23.1	29.2 23.0	29.9 23.0	26.4	27.1
14 เพชรบูรณ์	PHETCHABUN	35.0 24.0	36.5 25.2	35.4 24.9	31.0 25.0	32.8 24.0	32.9 23.4	29.8 24.9	33.3 24.5	28.9	28.2
15 หล่มสัก	Lom Sak	34.8 23.6	36.7 24.0	35.6 25.2	29.5 23.0	32.2 24.0	31.0 23.0	27.8 24.6	32.4 23.9	28.2	
16 วิเชียรบุรี	Wichian Buri	35.0 23.0	36.0 24.1	34.8 24.0	30.4 24.1	32.2 23.0	33.0 22.2	32.8 24.3	33.4 23.5	28.5	
ภาคตะวันออกเฉียงเหนือ	**NORTHEASTERN PART**										
1 หนองคาย	NONG KHAI	35.0 25.1	35.9 25.8	32.3 25.6	31.8 24.4	31.1 25.6	33.3 24.5	32.6 25.0	33.1 25.1	29.1	28.2
2 เลย	LOEI	35.3 24.9	37.3 23.8	35.3 25.0	32.0 24.4	32.0 24.4	34.0 24.0	33.5 23.8	34.2 24.3	29.2	28.0
3 อุดรธานี	UDON THANI	35.0 25.5	37.0 26.6	32.7 27.2	30.0 23.7	31.5 25.0	32.4 24.5	30.5 25.2	32.7 25.4	29.1	28.8
4 สกลนคร	SAKON NAKHON	36.5 26.3	37.2 27.1	30.7 25.8	30.8 24.7	31.6 24.0	31.4 23.8	32.7 25.1	33.0 25.2	29.1	28.3
5 นครพนม	NAKHON PHANOM	36.2 24.8	35.8 27.0	30.4 22.7	31.0 25.0	30.0 23.5	31.9 23.1	32.1 24.2	32.5 24.3	28.4	27.8
6 มุกดาหาร	Mukdahan	35.3 26.3	37.0 26.7	28.3 26.7	33.4 24.6	32.5 22.8	33.0 25.0	32.7 25.0	33.2 25.3	29.2	28.3
7 ขอนแก่น	KHON KAEN	35.1 25.0	37.4 26.1	33.5 26.8	31.7 27.0	32.0 24.0	32.6 24.4	31.3 25.1	33.4 25.5	29.4	28.9
8 โกสุมพิสัย	Kosum Phisai	35.0 25.2	36.0 25.8	32.2 26.2	31.5 23.2	32.0 24.0	32.7 24.6	.. 25.6	33.2 24.9	29.1	
9 ร้อยเอ็ด	ROI ET	35.4 25.8	36.4 27.2	34.2 27.0	32.5 23.4	32.3 25.5	32.2 25.2	32.5 25.7	33.6 25.7	29.7	28.8
10 ชัยภูมิ	CHAIYAPHUM	35.2 25.2	37.4 25.2	35.4 25.5	30.1 23.8	32.0 23.7	31.9 23.8	31.5 24.7	33.4 24.5	28.9	28.4
11 อุบลราชธานี	UBON RATCHATHANI	35.0 25.0	34.5 27.0	34.0 25.5	31.0 23.8	33.0 24.7	33.5 24.6	34.9 24.1	33.7 25.0	29.4	28.5
12 สุรินทร์	SURIN	35.6 24.1	35.5 25.4	34.9 25.7	31.6 23.6	32.6 24.5	32.6 23.6	35.2 24.5	34.0 24.5	29.2	28.6
13 ท่าตูม	Tha Tum	36.6 25.9	37.4 27.1	35.0 26.8	33.1 24.1	34.7 25.0	33.3 24.6	.. 25.0	35.0 25.5	30.2	
14 นางรอง	Nang Rong	35.7 24.5	36.4 25.1	35.4 25.0	32.1 24.4	34.2 24.3	33.2 23.9	.. 23.8	34.5 24.4	29.5	

สถานี	Station	อุณหภูมิสูงสุดและต่ำสุดเป็นองศา ซ. Max. and Min. Temperature in degree C.							เฉลี่ยสูงสุด ต่ำสุด Average Max. Min.	เฉลี่ยในสัปดาห์ Weekly Mean	ค่าปกติประจำเดือน Monthly Normal
		27	28	29	30	1	2	3			
15 นครราชสีมา	NAKHON RATCHASIMA	37.2 25.6	39.1 25.0	38.2 24.8	33.9 24.3	37.0 24.6	36.4 22.7	36.2 24.5	36.8 24.5	30.7	28.7
16 ไชยภูมิ	Chok Chai	35.4 25.3	35.6 24.7	34.2 24.4	30.8 23.6	32.8 23.7	32.0 22.9	.. 24.0	33.5 24.1	28.8	
ภาคกลาง	**CENTRAL PART**										
1 นครสวรรค์	NAKHON SAWAN	35.8 26.2	38.4 26.2	37.7 26.0	32.3 27.0	36.0 24.9	34.9 25.6	34.2 26.5	3[illegible] 26.0	30.8	29.6
2 ลพบุรี	LOP BURI	34.4 24.8	34.6 25.2	34.3 24.6	33.0 25.2	33.2 24.2	32.1 23.2	32.1 24.4	33.[illegible] 24.5	28.9	28.9
3 สุพรรณบุรี	SUPHAN BURI	37.6 25.4	36.4 26.0	36.3 24.6	34.9 25.8	35.8 25.0	32.7 23.9	34.6 25.0	35.5 25.1	30.3	29.6
4 กาญจนบุรี	KANCHANABURI	35.8 25.9	35.4 25.3	36.1 26.7	35.5 26.0	34.5 25.4	34.0 24.1	34.0 24.6	35.0 25.4	30.2	29.0
5 ทองผาภูมิ	Thong Pha Phum	29.9 22.4	30.2 22.3	31.4 23.1	30.7 23.5	29.4 23.1	29.3 21.6	31.2 23.3	30.3 22.8	26.6	
6 สนามบินดอนเมือง	Don Muang Airport	36.0 27.0	35.0 26.1	35.0 27.0	33.4 26.9	33.2 26.0	33.1 25.0	35.0 26.4	34.4 26.3	30.3	29.2
7 กรุงเทพมหานคร	BANGKOK METROPOLIS	36.2 26.5	35.0 25.6	35.3 26.6	33.3 25.9	33.8 26.4	33.0 24.5	34.7 25.7	34.5 25.9	30.2	29.0
8 ศูนย์วิจัยฯ บางนา	Bang Na	35.6 25.6	35.0 25.9	35.3 26.5	34.1 25.3	34.5 25.4	32.8 24.7	35.2 25.5	34.6 25.6	30.1	
ภาคตะวันออก	**EASTERN PART**										
1 ปราจีนบุรี	PRACHIN BURI	33.6 25.5	34.8 24.8	33.0 25.0	32.0 25.4	32.8 25.0	30.7 24.2	32.8 25.4	32.8 25.0	28.9	28.7
2 กบินทร์บุรี	Kabin Buri	34.4 25.2	35.4 24.8	33.0 24.2	32.2 24.8	.. 24.8	.. ..	.. ..	33.8 24.8	29.3	
3 อรัญประเทศ	Aranyaprathet	33.3 25.0	33.9 25.0	34.0 24.5	31.8 23.0	32.5 24.2	32.4 24.3	32.5 24.8	32.9 24.4	26.6	28.6
4 ชลบุรี	CHON BURI	34.6 28.2	34.4 26.8	32.7 25.0	33.3 26.7	32.5 25.7	31.9 26.4	33.6 27.1	33.3 26.6	29.9	29.0
5 เกาะสีชัง	Ko Si Chang	33.2 27.7	33.2 27.8	32.0 27.1	33.1 26.7	31.8 26.5	31.2 26.0	32.0 29.0	32.4 27.5	29.9	29.4
6 สัตหีบ	Sattahip	32.5 26.7	32.3 25.6	31.0 27.3	32.5 26.6	[illegible].9 .1	31.6 27.4	33.4 27.7	32.2 26.9	29.5	29.6
7 ระยอง	RAYONG										
8 จันทบุรี	CHANTHABURI	30.0 22.9	31.3 24.2	27.0 23.8	30.3 24.6	[illegible].7 [illegible].5	30.8 24.9	31.7 26.5	30.5 24.6	27.6	27.7
9 คลองใหญ่	Khlong Yai	30.7 22.0	29.7 22.0	25.7 22.2	30.9 23.0	[illegible].3 [illegible].1	29.0 22.6	31.5 23.0	29.8 22.7	[illegible].3	27.2
ภาคใต้	**SOUTHERN PART**										
1 หัวหิน	Hua Hin	35.8 26.8	35.3 26.2	34.2 26.0	35.3 24.6	33.2 24.6	35.1 25.9	36.2 27.2	35.0 25.9	30.4	29.0
2 ประจวบคีรีขันธ์	PRACHUAP KHIRI KHAN	33.3 25.7	30.8 26.0	31.3 24.4	32.5 24.7	31.0 25.1	33.3 24.4	34.5 26.0	32.4 25.[illegible]	28.8	28.5
3 ชุมพร	CHUMPHON	31.9 25.1	29.4 24.2	29.6 22.4	31.8 23.3	[illegible].7 [illegible]5	32.5 22.6	33.3 22.4	31.6 23.4	27.5	27.6
4 สุราษฎร์ธานี	SURAT THANI	33.0 23.0	32.1 23.0	31.5 22.6	33.3 23.4	[illegible].2 [illegible].8	32.6 23.6	34.5 23.0	32.9 23.2	28.0	28.1
5 เกาะสมุย	Ko Samui	33.7 26.6	32.8 25.0	31.0 24.0	33.0 24.6	34.0 25.0	33.0 26.0	33.6 26.0	33.0 25.3	29.2	
6 นครศรีธรรมราช	NAKHON SI THAMMARAT	34.0 24.0	33.2 22.9	32.4 23.5	33.3 23.7	33.7 23.0	33.8 22.5	34.2 22.8	33.5 23.2	28.4	28.4
7 สงขลา	SONGKHLA	32.1 24.8	33.1 24.6	31.1 23.4	31.8 24.7	33.4 23.9	31.9 23.6	32.5 24.7	32.3 24.2	28.2	28.5
8 ปัตตานี	PATTANI	33.0 23.5	33.2 22.0	31.8 23.0	32.2 24.2	31.6 22.5	32.9 22.3	32.6 23.2	32.5 23.0	27.7	28.2
9 นราธิวาส	NARATHIWAT	32.8 23.4	32.1 22.8	32.4 23.3	31.8 24.4	33.3 [illegible].0	32.2 22.8	31.9 22.4	32.4 23.2	27.8	27.7
10 ระนอง	RANONG	30.8 26.4	29.3 25.0	28.2 21.8	31.0 23.0	31.8 25.9	31.4 25.5	31.8 25.3	30.6 24.7	27.6	26.7
11 ภูเก็ต	PHUKET	32.8 24.9	32.0 24.0	32.3 23.0	30.0 24.0	32.5 24.5	32.0 24.3	32.7 23.8	32.0 24.1	28.1	27.8
12 สนามบินภูเก็ต	Phuket Airport	32.0 26.5	31.7 23.1	30.6 22.6	30.5 24.5	32.0 24.5	31.7 24.4	32.3 25.5	31.5 24.4	28.0	27.7
13 สนามบินตรัง	Trang Airport	30.6 24.3	30.9 23.8	31.3 22.0	28.5 22.9	31.6 22.2	34.0 22.9	.. 23.4	31.2 23.1	27.1	27.6

แก้ไขเพิ่มเติมรายงานจำนวนน้ำฝนเนื่องจากได้รับรายงานภายหลัง สำหรับรายงานอากาศประจำสัปดาห์ ๑

Corrections for late rainfall data reports in weekly weather report No. 26/1977

สถานีฝน	Station	วันที่และจำนวนน้ำฝนเป็นมิลลิเมตร Date and amount of rainfall in millimeters							ฝนรวม มม. Total rainfall mm.	ฝนรวมตั้งแต่ ๑ มกราคม Accumulative rainfall since 1 January	
		มิถุนายน June								ปริมาณ มม. Amount mm.	สูงต่ำกว่าปกติ Above or below Normal
		20	21	22	23	24	25	26			
ภาคเหนือ	NORTHERN PART										
7 เทิง	Thoeng							6.2	6.2	423.7	-152.5
16 ขุนยวม	Khun Yuam							10.0	11.4	369.4	- 19.9
78 ขานุวรลักษบุรี	Khanu Woralaksaburi							2.9	2.9	298.8	-171.2
ภาคกลาง	CENTRAL PART										
7 พยุหคีรี	Phayuha Khiri							4.9	4.9	159.6	-170.5
26 ชัยบาดาล	Chai Badan							6.1	12.5	419.4	- 5.6
80 ท่าม่วง	Tha Muang							21.0	21.0	234.7	- 42.2
81 นครปฐม	NAKHON PATHOM							1.8	100.0	402.0	+ 7.9
85 บานโป่ง	Ban Pong						36.8		36.8	340.6	+ 45.0
90 บางคนที	Bang Khonthi						15.6		15.6	204.0	-135.6
ภาคตะวันออก	EASTERN PART										
11 วัฒนานคร	Watthana Nakhon							3.5	14.5	282.9	-265.8
25 ท่าใหม่	Tha Mai							7.9	7.9	232,9	
28 เขาสมิง	Khao Saming							1.3	126.7	838.3	+ 32.1
ภาคใต้	SOUTHERN PART										
16 พุนพิน	Phunphin							4.0	9.1	153.9	-285.4
22 ท่าศาลา	Tha Sala							3.0	45.1	427.8	- 0.5
32 รัตภูมิ	Rattaphum							2.3	2.3	181.5	
38 มายอ	Mayo							2.5	59.6	325.8	
43 รามัน	Raman							16.8	16.8	471.2	
50 สุไหงโกลก	Sungai Kolok						27.2	9.9	89.5	630.5	
52 กระบุรี	Kra Buri							4.9	39.5	142.7	
55 กะปง	Kapong							7.3	69.0	381.9	
66 สิเกา	Sikao							4.6	18.3	275.7	
68 ปะเหลียน	Palian							3.9	10.4	263.3	

REMARKS

1. **Meteorological Department's Station** (with * mark). Rainfall observation is performed daily at 07.00 a.m. by the Meteorological Department's personnel. Therefore the daily amount of rainfall in this publication means the total amount of rainfall in 24 hr. period from 07.00 a.m. of the recorded date to 07.00 a.m. of the following day.

2. **Voluntary Rainfall Station** (without * mark) located at District and Province. Rainfall observation is performed daily at 09.00 a.m. by the voluntary observer. The daily amount of rainfall means the total amount of rainfall in 24 hr. period from 09.00 a.m. of the recorded date to 09.00 a.m. of the following day.

3. **Rainfall and Temperature Data.** The daily rainfall and temperature observations are submitted to the Meteorological Department soon after the measurement by the following means :—

   — By radio or telegraph from the Meteorological Department's stations.

   — By telegraph from voluntary rainfall stations

   Those daily reports generally arrive at the Meteorological Department from about 07.00 a.m. to 07.00 p.m.

4. **Rainfall Intensity in 1 day** (24 hours)

Light Rainfall	amounts	0.1 — 10.0	millimetres
Moderate Rainfall	,,	10.1 — 35.0	,,
Heavy Rainfall	,,	35.1 — 90.0	,,
Very Heavy Rainfall	,,	90.1	millimetres and above
Blank	represents	No rainfall or observation of rainfall does not arrive in time for publication.	
T	,,	Trace or light rainfall with amount less than 0.1 millimetres.	

Various Data in this publication are published hurriedly to service the user. Therefore the user should be cautious in using them. If there is any doubts please inquired the Meteorological Statistics Subdivision of the Climatology Division for further informations by dialing the number 3916054 and 3910178.

Meteorological Department
Bangkok Metropolis

Climatology Division.

● กำหนดออก สัปดาห์ละ 1 ฉบับ ปีละ 52 ฉบับ

● ค่าบำรุง ฉบับละ 5 บาท ปีละ 150 บาท

● การบอกรับ ติดต่อที่กองภูมิอากาศ กรมอุตุนิยมวิทยา

โทร. 3916954

พิมพ์ที่โรงพิมพ์กรมอุตุนิยมวิทยา กระทรวงคมนาคม กรุงเทพมหานคร

นายสมิทธ ธรรมสโรช ผู้พิมพ์ผู้โฆษณา 2520

M06.1/593
T364we

กรมอุตุนิยมวิทยา กระทรวงคมนาคม

รายงานอากาศประจำสัปดาห์ ระหว่างวันที่ ๔ – ๑๐ กรกฎาคม ๒๕๒๐

และ

การคาดหมายลักษณะอากาศ ระหว่างวันที่ ๑๑ – ๑๗ กรกฎาคม ๒๕๒๐

ฉบับที่ ๒๘/๒๕๒๐

น.อ. ศร. ขจิต บัวจิตติ

อธิบดีกรมอุตุนิยมวิทยา

METEOROLOGICAL DEPARTMENT
MINISTRY OF COMMUNICATIONS

BANGKOK, THAILAND

WEEKLY WEATHER REPORT

DURING THE PERIOD 4 — 10 JULY 1977

AND

WEATHER OUTLOOK

DURING 11 — 17 JULY 1977

No. 28 /1977

Capt. Kajit Buajitti

Director — General

ATMOSPHERIC SCIENCES LIBRARY
JUL 30 1977
N.O.A.A.
U. S. Dept. of Commerce

หมายเหตุ

1. **สถานีของกรมอุตุนิยมวิทยา** (มีเครื่องหมาย *) ทำการตรวจวัดจำนวนฝนตกเวลา 07.00 น. ทุกวัน โดยเจ้าหน้าที่ของกรมอุตุนิยมวิทยา ดังนั้น จำนวนฝนรายวันในรายงานเล่มนี้ หมายถึงปริมาณฝนรวมในช่วงเวลา 24 ชั่วโมง ตั้งแต่เวลา 07.00 น. ของวันที่แจ้งไว้ในรายงาน จนถึงเวลา 07.00 น. ของวันรุ่งขึ้น

2. **สถานีฝนอำเภอและจังหวัด** (ไม่มีเครื่องหมาย *) ทำการตรวจวัดจำนวนฝนตกเวลา 09.00 น. ทุกวัน โดยเจ้าหน้าที่ที่อยู่ในอำเภอหรือจังหวัดที่ได้รับแต่งตั้งจากกรมอุตุนิยมวิทยา ดังนั้น จำนวนฝนรายวัน หมายถึงปริมาณฝนรวมในช่วงเวลา 24 ชั่วโมง ตั้งแต่เวลา 09.00 น. ของวันที่แจ้งไว้ในรายงานจนถึงเวลา 09.00 น. ของวันรุ่งขึ้น

3. **ข้อมูลฝนและอุณหภูมิ** ที่พิมพ์ในรายงานเล่มนี้ เป็นข้อมูลที่เจ้าหน้าที่ผู้ทำการตรวจรายงานมายังกรมอุตุนิยมวิทยา ทุกวันภายหลังการตรวจ
   - สถานีของกรมอุตุนิยมวิทยา รายงานทางวิทยุโทรศัพท์หรือโทรเลข
   - สถานีฝนอำเภอและจังหวัด รายงานทางโทรเลข

   รายงานดังกล่าวนี้ กรมอุตุนิยมวิทยา จะได้รับ ตั้งแต่เวลาประมาณ 05.00 น. จนถึงเวลา 10.00 น.

4. **เกณฑ์ฝนใน 1 วัน** (24 ชั่วโมง)

ฝนเล็กน้อย	จำนวนตั้งแต่	0.1 — 10.0 มิลลิเมตร
ฝนปานกลาง	"	10.1 — 35.0 "
ฝนหนัก	"	35.1 — 90.0 "
ฝนตกหนักมาก	"	90.1 มิลลิเมตร ขึ้นไป
ช่องว่าง	หมายความว่า	* ไม่มีฝนตกหรือยังไม่ได้รับรายงาน
T	"	ฝนตกน้อยไม่ถึง 0.1 มิลลิเมตร

ข้อมูลต่าง ๆ เหล่านี้ได้ดำเนินการจัดพิมพ์โดยรีบด่วน เพื่อสนองความต้องการแก่ผู้ใช้ จึงยังไม่ได้ทำการตรวจสอบ ฉะนั้น ผู้ใช้จึงควรพิจารณาข้อมูลก่อนที่จะนำไปใช้ หากมีข้อสงสัยประการใด โปรดติดต่อสอบถามเจ้าหน้าที่ งานสถิติอุตุนิยมวิทยา กองภูมิอากาศ โทรศัพท์ 8016064 และ 8910178

กองภูมิอากาศ กรมอุตุนิยมวิทยา

กรุงเทพมหานคร

การคาดหมายลักษณะอากาศใน ๗ วันข้างหน้า

ตั้งแต่วันที่ ๑๑ – ๑๗ กรกฎาคม ๒๕๒๐

ลักษณะทั่วไป

ร่องความกดอากาศต่ำจะพาดอยู่ในประเทศจีนตอนกลาง

ภาคเหนือ ภาคตะวันออกเฉียงเหนือ	จะมีฝนเป็นแห่ง ๆ ทางตอนบนของภาค.
ภาคกลาง ภาคตะวันออกรวมทั้งชายฝั่ง	จะมีฝนบางแห่งในตอนเย็นหรือค่ำ
ภาคใต้ฝั่งตะวันออก ภาคใต้ฝั่งตะวันตก	จะมีฝนเป็นแห่ง ๆ
กรุงเทพมหานคร	จะมีฝนหรือฝนฟ้าคะนองบางแห่งในตอนเย็นหรือค่ำ

กรมอุตุนิยมวิทยา

๑๑ ก.ค. ๒๐

Weather outlook for the period 11 - 17 July 1977

General Situation

The low pressure trough will extend across the central portion of China.

Northern Part: Northeastern Part:	Widely scattered showers in the northern portion of the part.
Central Part: Eastern part and Coastal Area:	Isolated showers in the late afternoon or evening.
Southern Thailand East Coast: Southern Thailand West Coast:	Widely scattered showers.
Bangkok Metropolis:	Isolated showers or thundershowers in the late afternoon or evening.

Meteorological Department
11 July 1977

สรุปสภาพอากาศทั่วไปในรอบสัปดาห์

ตั้งแต่วันที่ ๔ – ๑๐ กรกฎาคม ๒๕๒๐

๑. มรสุมตะวันตกเฉียงใต้ซึ่งพัดปกคลุมประเทศไทยมีกำลังปานกลางในตอนต้นและกลางสัปดาห์ แต่อ่อนกำลังลงในตอนปลายสัปดาห์

อนึ่งพายุดีเปรสชั่นได้ก่อตัวขึ้นในทะเลจีนใต้ เมื่อวันที่ ๔ กรกฎาคม มีศูนย์กลางอยู่ห่างประมาณ ๕๐๐ กม. ทางตะวันตกเฉียงเหนือของกรุงมนิลา แล้วเคลื่อนตัวทางตะวันตกเฉียงเหนือ เข้าสู่ตอนใต้ของประเทศจีน และสลายตัวในวันที่ ๗ กรกฎาคม

ในสัปดาห์นี้ปรากฏว่าในระยะครึ่งแรกบริเวณประเทศไทยตอนบนมีฝนเกือบทั่วไป โดยมีฝนตกหนักบางแห่ง ส่วนในครึ่งหลังมีฝนเป็นแห่ง ๆ สำหรับภาคใต้มีฝนกระจาย ส่วนมากในระยะครึ่งหลังของสัปดาห์

๒. รายงานอุณหภูมิสูงสุดในภาคต่าง ๆ ของประเทศไทยมีดังนี้.–

ภาคเหนือ	๓๘.๑ °ซ.ที่ อ.เมือง	จ.แพร่	เมื่อวันที่	๑๐	ก.ค.
ภาคตะวันออกเฉียงเหนือ	๓๘.๘ °ซ.ที่ อ.เมือง	จ.นครราชสีมา	"	๑๐	ก.ค.
ภาคกลาง	๓๗.๔ °ซ.ที่ อ.เมือง	จ.นครสวรรค์	"	๔	ก.ค.
		จ.กาญจนบุรี	"	๑๐	ก.ค.
ภาคตะวันออก	๓๔.๔ °ซ.ที่ อ.อรัญประเทศ	จ.ปราจีนบุรี	"	๑๐	ก.ค.
ภาคใต้	๓๙.๔ °ซ.ที่ อ.หัวหิน	จ.ประจวบคีรีขันธ์	"	๖	ก.ค.

๓. รายงานฝนสูงสุดในภาคต่าง ๆ ของประเทศไทยมีดังนี้.–

ภาคเหนือ	๕๑.๘ มม.ที่ อ.เมือง	จ.เชียงราย	เมื่อวันที่	๗	ก.ค.
ภาคตะวันออกเฉียงเหนือ	๑๔๔.๐ มม.ที่ อ.บึงกาฬ	จ.หนองคาย	"	๖	ก.ค.
ภาคกลาง	๗๔.๑ มม.ที่ สนามบินดอนเมือง	จ.กรุงเทพมหานคร	"	๔	ก.ค.
ภาคตะวันออก	๕๗.๑ มม.ที่ อ.คลองใหญ่	จ.ตราด	"	๖	ก.ค.
ภาคใต้	๑๐๔.๕ มม.ที่ อ.ท้ายเหมือง	จ.พังงา	"	๗	ก.ค.

กรมอุตุนิยมวิทยา

๑๑ ก.ค. ๒๐

Weekly weather Summary

Period 4 – 10 July 1977

1. During the beginning and the middle periods of the week the moderate southwest monsoon prevailed over Thailand and then weakened in the last period.

A depression developed in South China Sea about 500 kilometers northwest of Manila on July 4 th. and moved northwest to the southern part of China. It finally dissipated on July 7 th.

Almost wideaspread rain with isolated heavy falls occurred in Upper Thailand during the first half of the week while widely scattered showers were recorded during the rest of the period. Scattered showers were reported in Southern Thailand mostly during the second half of the week.

2. Highest temperature in various parts of Thailand were as follows:-

Northern Part	38.1°C.at Amphoe Muang	Phrae	on	10	Jul.
Northeastern Part	38.8°C.at Amphoe Muang	Nakhon Ratchasima	"	10	Jul.
Central Part	37.4°C.at Amphoe Muang	Nakhon Sawan	"	4	Jul.
		Kanchanaburi	"	10	Jul.
Eastern Part	34.4°C.at Aranyaprathet	Prachin Buri	"	10	Jul.
Southern Part	35.8°C.at Hua Hin	Prachuap Khiri Khan	"	6	Jul.

3. Heaviest rainfall in various parts of Thailand were as follows:-

Northern Part	51.8 mm.at Amphoe Muang	Chiang Rai	on	7	Jul.
Northeastern Part	194.0 mm.at Bung Kan	Nong Khai	"	6	Jul.
Central Part	74.1 mm.at Don Muang Airport	Bangkok	"	8	Jul.
Eastern Part	97.1 mm.at Khlong Yai	Trat	"	6	Jul.
Southern Part	109.5 mm.at Thai Muang	Phangnga	"	7	Jul.

Meteorological Department
11 July 1977

<u>ข่าวอากาศเพื่อการเกษตรประจำสัปดาห์</u>

เมื่อวันที่ 4 – 10 กรกฎาคม 2520 มีลักษณะอากาศซึ่งพอสรุปได้ดังต่อไปนี้ : –

บริเวณตะวันตกเฉียงใต้ซึ่งพัดปกคลุมประเทศไทยมีกำลังปานกลางในตอนต้นและกลางสัปดาห์ และมีกำลังลงในตอนปลายสัปดาห์

อนึ่งพายุดีเปรสชั่นได้ก่อตัวขึ้นในทะเลจีนใต้ เมื่อวันที่ 4 กรกฎาคม มีศูนย์กลางอยู่ห่างประมาณ 500 กม.ทางตะวันตกเฉียงเหนือของกรุงมนิลา แล้วเคลื่อนตัวทางตะวันตกเฉียงเหนือเข้าสู่ตอนใต้ของประเทศจีน และสลายตัวในวันที่ 7 กรกฎาคม

ในสัปดาห์นี้ปรากฏว่าในระยะครึ่งแรก บริเวณประเทศไทยตอนบนมีฝนเกือบทั่วไป โดยมีฝนตกหนักบางแห่ง ส่วนในครึ่งหลังมีฝนเป็นแห่ง ๆ สำหรับภาคใต้มีฝนกระจาย ส่วนมากในระยะครึ่งหลังของสัปดาห์

<u>ข้อควรพิจารณา</u>

สัปดาห์นี้จะเป็นช่วงฝนทิ้งอีกระยะหนึ่งของประเทศไทย โดยมีฝนน้อยเกือบทั่วไป ดังนั้นจึงควรระมัดระวังการขาดแคลนน้ำในระยะนี้ไว้ด้วย

กรมอุตุนิยมวิทยา

11 กรกฎาคม 2520

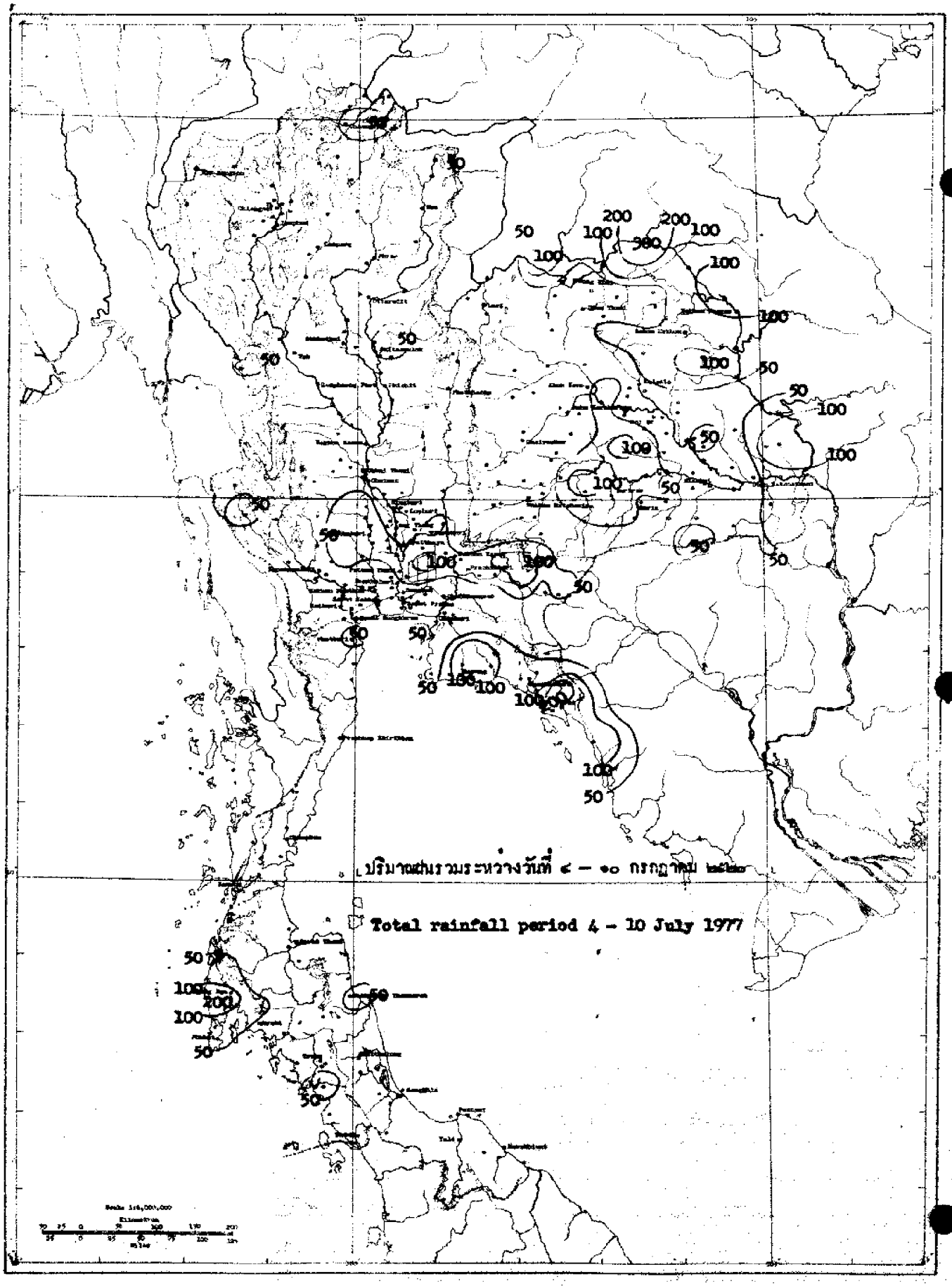
ปริมาณฝนรวมระหว่างวันที่ ๔ – ๑๐ กรกฎาคม
Total rainfall period 4 – 10 July 1977

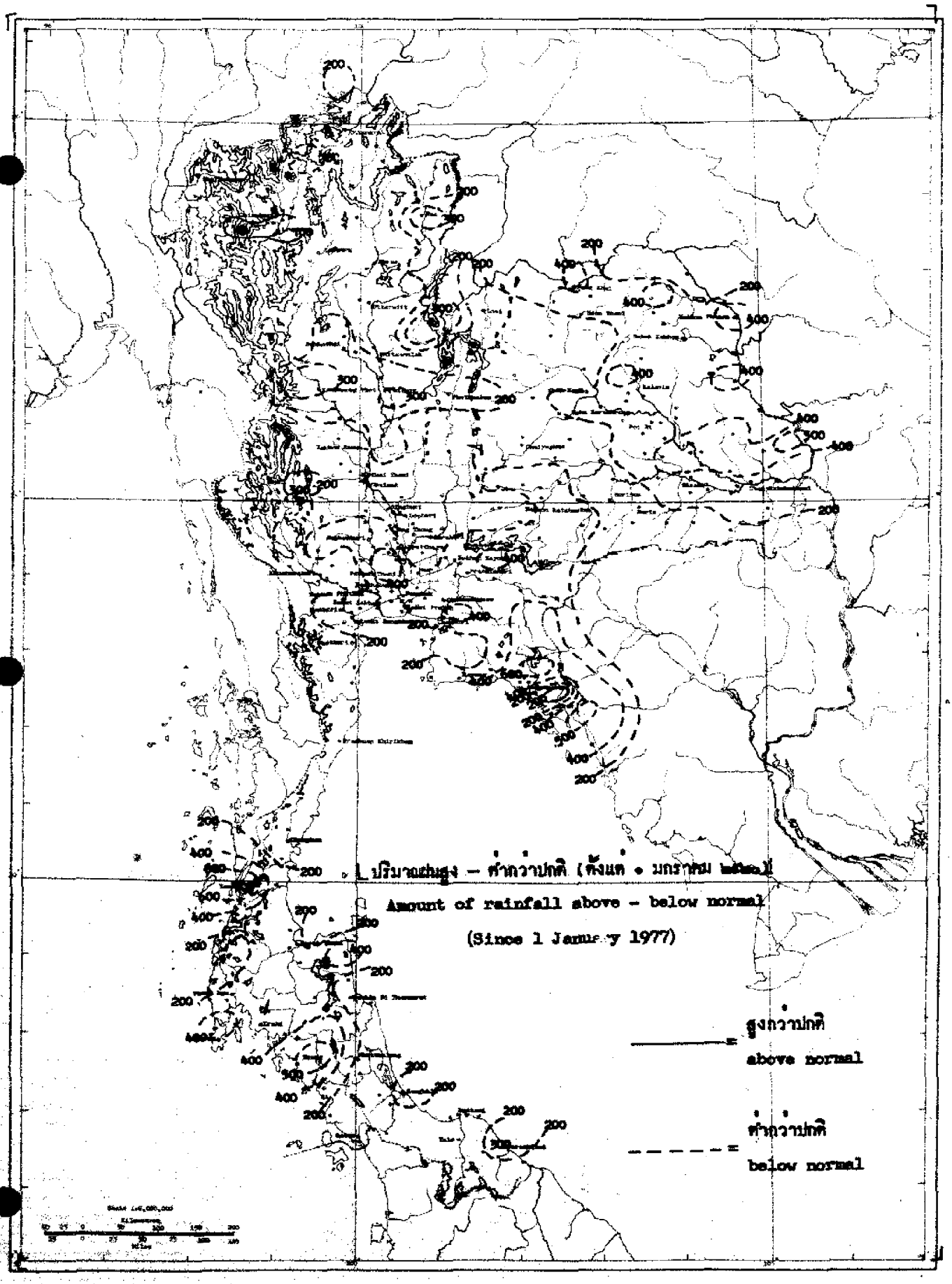
ปริมาณฝนสูง – ต่ำกว่าปกติ (ตั้งแต่ 1 มกราคม พ.ศ. 2
Amount of rainfall above – below normal
(Since 1 January 1977)
สูงกว่าปกติ
above normal
ต่ำกว่าปกติ
below normal

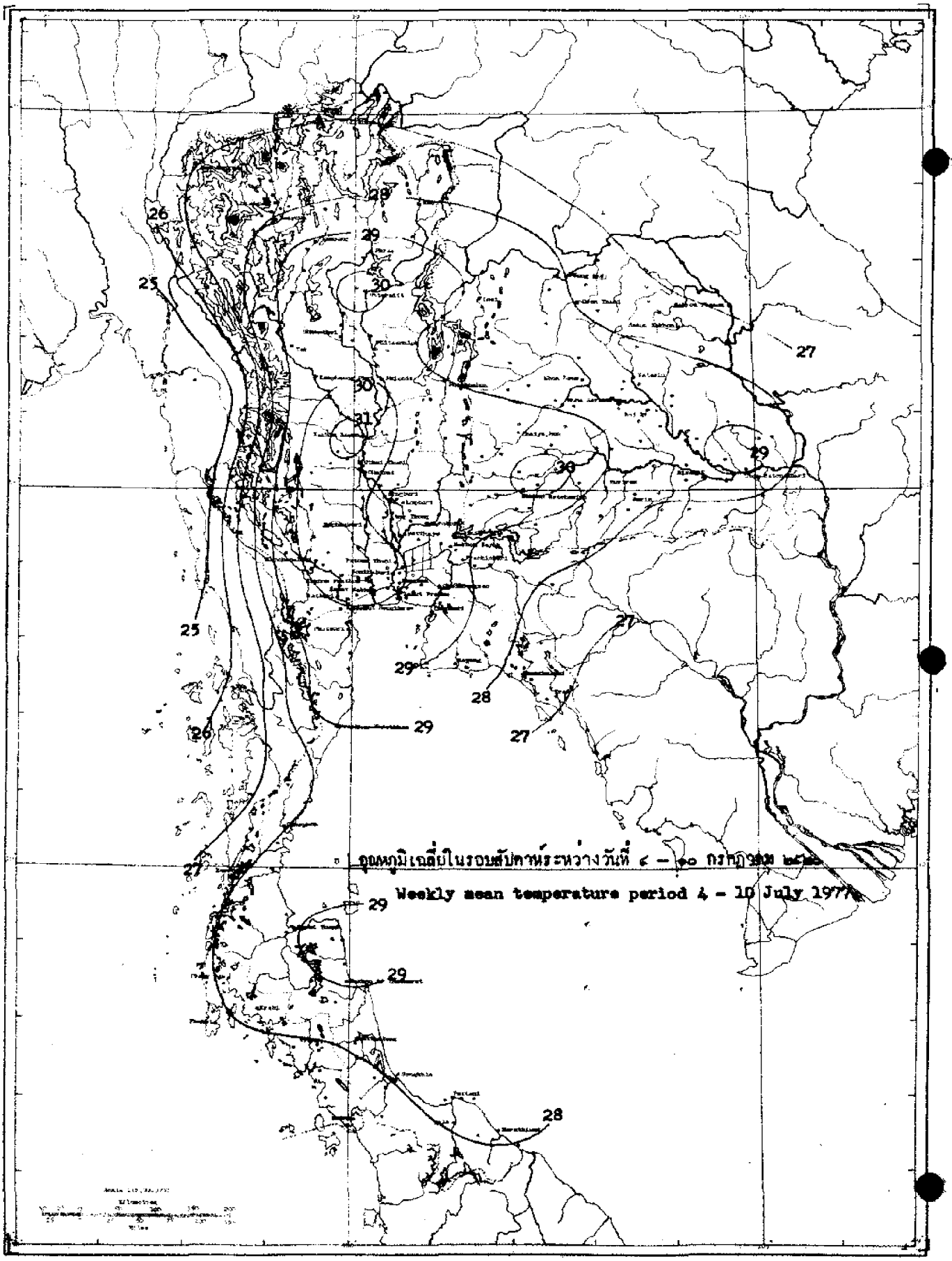

อุณหภูมิเฉลี่ยในรอบสัปดาห์ระหว่างวันที่ ๔ – ๑๐ กรกฎาคม ๒๕๒๑

Weekly mean temperature period 4 - 10 July 1977

สถานีฝน	Station	วันที่และจำนวนน้ำฝนเป็นมิลลิเมตร Date and amount of rainfall in millimeters							ฝนรวม มม. Total rainfall mm.	ฝนสะสมตั้งแต่ 1 มกราคม Accumulative rainfall since 1 January	
		กรกฎาคม July								ปริมาณ มม. Amount mm.	สูงต่ำกว่าปกติ Above or below Normal
		4	5	6	7	8	9	10			
ภาคเหนือ	**NORTHERN PART**										
1 **เชียงราย**	**CHIANG RAI***	3.9	15.5	10.2	51.8	T	T		81.4	575.2	-152.7
2 แม่สาย	Mae Sai	4.8	5.5	T	14.7	7.0			32.0	446.2	-236.7
3 เชียงแสน	Chiang Saen		16.0				8.2		24.2	505.2	-107.8
4 เชียงของ	Chiang Khong		15.6		29.5	2.3			47.4	486.4	-129.4
5 แม่จัน	Mae Chan		31.4	6.2	7.6				45.2	373.5	
6 แม่สรวย	Mae Suai								0.0	416.6	- 92.9
7 เทิง	Thoeng		32.0	18.2	5.6				55.8	549.9	-140.0
8 เชียงคำ	Chiang Kham		23.7	5.3					29.0	491.1	- 71.5
9 เวียงป่าเป้า	Wiang Pa Pao								0.0	181.1	-245.7
10 พาน	Phan		2.2		8.5	5.1			15.8	520.2	+ 78.4
11 แม่ใจ	Mae Chai		1.5			21.5			23.0	581.0	- 5.7
12 พะเยา	Phayao								0.0	359.7	- 60.9
13 จุน	Chun								0.0	209.6	-451.3
14 **แม่ฮ่องสอน**	**MAE HONG SON***	T	4.3	3.8		0.5	0.5	0.2	9.3	496.1	- 28.3
15 ปาย	Pai								0.0	291.7	-181.0
16 ขุนยวม	Khun Yuam	1.9	10.0		5.4				17.3	404.7	- 68.0
17 แม่ลาน้อย	Mae La Noi	2.5	1.7		8.9	9.6			22.7	510.6	
18 แม่สะเรียง	Mae Sariang*	4.3	7.2	0.6	3.3	4.6		0.1	20.1	486.8	- 35.1
19 **เชียงใหม่**	**CHIANG MAI***	T	1.0	T	14.1	0.7			15.8	425.5	- 54.2
20 ฝาง	Fang		4.7	2.1	3.7				10.5	380.8	-105.0
21 แม่อาย	Mae Ai										
22 เชียงดาว	Chiang Dao								[illegible]	430.7	-157.4
23 แม่แตง	Mae Taeng	0.5	3.5		3.9	16.3	5.9		30.1	469.2	+ 21.8
24 แม่ริม	Mae Rim				8.7	2.3			11.0	450.7	+ 23.0
25 สันทราย	San Sai				31.7				31.7	397.2	- 59.3
26 ดอยสะเก็ด	Doi Saket				25.4	2.2			[illegible]	406.2	- 10.5
27 สันกำแพง	San Kamphaeng				19.8				19.8	325.9	+ 3.6
28 หางดง	Hang Dong				16.0				16.0	378.0	- 27.5
29 สารภี	Saraphi		0.2	0.7	19.5				20.4	290.5	
30 สันป่าตอง	San Pa Tong				40.0				40.0	263.0	-118.0
31 จอมทอง	Chom Thong				5.7				5.7	523.5	+178.1
32 ฮอด	Hot					1.5			1.5	243.3	-185.3
33 **ลำพูน**	**LAMPHUN**	2.6			1.7	0.2			4.5	345.1	- 25.4
34 ป่าซาง	Pa Sang				1.1				1.1	469.0	+104.2
35 ลี้	Li	2.2				14.3			16.5	519.0	+ 37.7
36 **ลำปาง**	**LAMPANG***		3.9		0.5	32.6			37.0	383.9	- 54.3
37 งาว	Ngao				9.3				9.3	404.2	-124.2
38 แจ้ห่ม	Chae Hom								0.0	324.5	- 56.7
39 เกาะคา	Ko Kha		2.7		4.0	0.8			7.5	389.5	- 62.5
40 สบปราบ	Sop Prap	T		0.2	1.9	T	0.5		2.6	270.9	-180.5

สถานีฝน	Station	วันที่และจำนวนน้ำฝนเป็นมิลลิเมตร Date and amount of rainfall in millimeters กรกฎาคม July 4	5	6	7	8	9	10	ฝนรวม มม. Total rainfall mm.	ฝนรวมตั้งแต่ 1 มกราคม Accumulative rainfall since 1 January ปริมาณ มม. Amount mm.	สูงต่ำกว่าปกติ Above or below Normal
41 เถิน	Thoen	2.7			17.4				20.1	239.3	-123.4
42 แม่พริก	Mae Phrik								0.0	268.8	- 83.5
43 แพร่	PHRAE *	0.3	0.3	T	1.4	T	T		2.0	335.9	-115.6
44 สอง	Song	35.7							35.7	395.4	-147.8
45 สูงเม่น	Sung Men								0.0	219.4	-154.2
46 เด่นชัย	Den Chai								0.0	361.8	-202.8
47 น่าน	NAN *	0.2	1.9	1.1	10.4	5.1	3.3		22.0	445.4	-123.4
48 ทุ่งช้าง	Thung Chang		27.2						27.2	680.4	- 4.9
49 เชียงกลาง	Chiang Klang		5.6	2.0	6.3				13.9	510.2	
50 ท่าวังผา	Tha Wang Pha *		6.6	6.4	2.5	5.3	2.5		23.3	536.0	-182.6
51 ปัว	Pua		15.3	18.4	3.5	13.0			50.2	465.7	- 72.9
52 สา	Sa								0.0	209.6	-308.3
53 นาน้อย	Na Noi								0.0	299.4	-105.0
54 อุตรดิตถ์	UTTARADIT *	16.0			2.7			0.8	19.5	465.3	-120.3
55 ฟากท่า	Fak Tha				46.4				46.4	245.2	-292.2
56 น้ำปาด	Nam Pat				17.4				17.4	311.7	-194.5
57 สนามบินอุตรดิตถ์	Uttaradit Airport *										
58 ท่าปลา	Tha Pla	2.7							2.7	396.1	-129.4
59 ลับแล	Laplae								0.0	407.8	-173.4
60 ตาก	TAK *	1.4			0.6				2.0	239.2	-180.5
61 เขื่อนภูมิพล	Bhumibol Dam *	1.2	0.8	T		0.1			2.1	269.0	-101.0
62 บ้านตาก	Ban Tak		4.0			13.3			17.3	229.8	-103.9
63 แม่ระมาด	Mae Ramat										
64 แม่สอด	Mae Sot *	45.2	13.3	9.0	2.1	1.2		0.7	71.5	535.4	- 64.7
65 สุโขทัย	SUKHOTHAI				12.4				12.4	112.9	-295.6
66 ทุ่งเสลี่ยม	Thung Salism				1.4	21.7			26.1	337.8	- 97.4
67 สวรรคโลก	Sawankhalok								0.0	91.9	-293.9
68 กงไกรลาศ	Kong Krailat	0.3			T				0.3	243.1	-273.1
69 บ้านด่านลานหอย	Ban Dan Lan Hoi				10.3				10.3	216.7	-266.9
70 พิษณุโลก	PHITSANULOK *	5.6		T	7.8	43.5	5.5		62.4	536.7	- 51.6
71 นครไทย	Nakhon Thai								0.0	238.3	-307.0
72 พรหมพิราม	Phrom Phiram	2.2			4.6				6.8	259.5	-138.2
73 วังทอง	Wang Thong	4.0	T		29.2	24.4			57.6	395.4	-163.9
74 บางกระทุ่ม	Bang Krathum				20.0		2.6		22.6	318.6	-266.0
75 กำแพงเพชร	KAMPHAENG PHET	T			T	30.7			30.7	122.6	-317.6
76 พรานกระต่าย	Phan Kratai				9.5				9.5	254.7	-304.1
77 คลองขลุง	Khlong Khlung								0.0	199.6	-271.6
78 ขาณุวรลักษบุรี	Khanu Worralaksaburi	T	T		1.1	1.0	2.2		4.3	429.4	-223.5
79 พิจิตร	PHICHIT	1.8			8.7	28.1			38.6	357.7	-216.4
80 สามง่าม	Sam Ngam				18.0		6.0		24.0	283.4	-215.0
81 ตะพานหิน	Taphan Hin		1.5		2.8	15.7			20.0	141.2	-386.2

สถานีฝน	Station	วันที่และจำนวนน้ำฝนเป็นมิลลิเมตร Date and amount of rainfall in millimeters กรกฎาคม July 4	5	6	7	8	9	10	ฝนรวม มม. Total rainfall mm.	ฝนรวมตั้งแต่ 1 มกราคม Accumulative rainfall since 1 January ปริมาณ มม. Amount mm.	สูงต่ำกว่าปกติ Above or below Normal
82 บางมูลนาก	Bang Mun Nak			5.9	8.8	15.1			.8	271.2	-178.9
83 โพทะเล	Pho Thale				8.1	16.2			24.3	186.3	-253.6
84 เพชรบูรณ์	PHETCHABUN *	T	0.8	0.1	T	1.9			2.8	334.0	-234.0
85 หล่มเก่า	Lom Kao	3.8			10.6	T			14.4	299.4	-141.5
86 หล่มสัก	Lom Sak*	1.2		2.5	1.5	3.8			9.0	380.9	-100.4
87 ชนแดน	Chon Daen			6.8	19.5	15.1			41.4	489.7	- 13.6
88 หนองไผ่	Nong Phai										
89 วิเชียรบุรี	Wichian Buri*	0.6	T	6.4	T				7.0	407.3	-113.5
ภาคตะวันออกเฉียงเหนือ NORTHEASTERN PART											
1 เลย	LOEI *	2.8	T	5.2	18.6	T	1.8	0.4	28.8	409.1	-176.5
2 เชียงคาน	Chiang Khan	2.1			10.8				12.9	413.9	-201.9
3 ท่าลี่	Tha Li	7.3							7.3	303.5	- 86.3
4 ด่านซ้าย	Dan Sai	3.5		4.4	25.4				33.3	173.5	-320.3
5 วังสพุง	Wang Saphung	4.5		1.6					6.1	369.8	-186.3
6 หนองคาย	NONG KHAI		1.6	6.5	13.4	T	3.2		24.7	420.1	-470.8
7 ศรีเชียงใหม่	Si Chiang Mai	49.1	8.4	4.3	49.2				111.0	516.2	-385.9
8 ท่าบ่อ	Tha Bo	T		2.5					2.5	353.4	-387.8
9 โพนพิสัย	Phon Phisai			65.2	110.5				175.7	718.8	- 90.5
10 บึงกาฬ	Bung Kan	36.5	51.0	194.0	55.1	1.2			337.8	1527.5	+286.8
11 เซกา	Seka	45.6	78.4	87.2		3.2			214.4	759.9	+ 54.5
12 อุดรธานี	UDON THANI	1.9	0.2	7.0	1.1		1.3		11.5	472.5	-278.0
13 เพ็ญ	Phen				34.5				34.5	367.8	-244.1
14 กุมภวาปี	Kumphawapi			21.6		14.1	55.7		91.4	361.0	-153.7
15 หนองหาร	Nong Han	1.1	2.5	2.3		39.4			45.3	335.1	-243.0
16 หนองบัวลำภู	Nong Bua Lam Phu										
17 สกลนคร	SAKON NAKHON*	7.2	5.3	36.9	4.0				54.3	405.9	-336.5
18 วานรนิวาส	Wanon Niwat	12.2		25.0		11.5			48.7	253.7	-579.9
19 สว่างแดนดิน	Sawang Daen Din	13.4	8.4	10.4	1.3	14.5			48.0	413.7	-398.2
20 พรรณานิคม	Phanna Nikhom	0.8	7.2	24.5	[illegible]				35.3	417.7	-360.4
21 นครพนม	NAKHON PHANOM	12.5	50.1	32.1	21.5	1.5	1.0	T	118.7	653.4	-475.8
22 บ้านแพง	Ban Phaeng	45.8	7.8	19.6	9.4	0.4			83.0	494.2	
23 ท่าอุเทน	Tha Uthen	30.7	85.1	66.5	1.4				183.7	840.7	-154.3
24 นาแก	Na Kae	T	22.5	44.4					66.9	440.6	-305.0
25 ธาตุพนม	That Phanom	8.2	9.6	52.8	21.6				92.2	448.7	-374.8
26 มุกดาหาร	Mukdahan *	23.2	8.7	12.8	0.5			19.4	64.6	300.3	-410.0
27 กาฬสินธุ์	KALASIN	19.6	4.2	12.5	13.4				49.7	288.7	-344.0
28 ยางตลาด	Yang Talat	T	T	4.5	9.6				14.1	170.3	-422.5
29 สหัสขันธ์	Sahatsakhan	25.7		34.0	36.2				95.9	294.2	-328.5
30 กุฉินารายณ์	Kuchinarai	41.1	36.8	51.6	4.4				133.9	472.6	-190.1
31 กมลาไสย	Kamalasai	7.1		14.8	4.7				26.6	392.0	-206.5
32 ร้อยเอ็ด	ROI ET*	3.5	4.4	5.1	3.6				16.6	324.4	-[illegible].1

สถานีฝน	Station	วันที่และจำนวนน้ำฝนเป็นมิลลิเมตร Date and amount of rainfall in millimeters กรกฎาคม July 4	5	6	7	8	9	10	ฝนรวม มม. Total rainfall mm.	ฝนรวมตั้งแต่ 1 มกราคม Accumulative rainfall since 1 January ปริมาณ มม. Amount mm.	สูงต่ำกว่าปกติ Above or below Normal
33 โพนทอง	Phon Thong		15.8						15.8	289.7	-381.0
34 ธวัชบุรี	Thawatchaburi										
35 อาจสามารถ	At Samat								0.0	76.0	
36 เสลภูมิ	Selaphum										
37 จตุรพักตร์พิมาน	Chaturaphak Phiman	8.0	2.2	48.8					59.0	218.0	-225.8
38 เกษตรวิสัย	Kaset Wisai	54.3		121.5					175.8	313.1	-274.6
39 สุวรรณภูมิ	Suwannaphum	25.0		23.5					48.5	250.5	-427.1
40 มหาสารคาม	MAHA SARAKHAM	0.8	2.8	3.6	3.7				10.9	304.5	-358.6
41 เชียงยืน	Chiang Yun		4.8		11.5	36.2			52.5	281.2	-330.2
42 กันทรวิชัย	Kantharawichai	5.1	12.2						17.3	98.1	
43 โกสุมพิสัย	Kosum Phisai *	0.5	0.6	2.1	4.0	49.3			56.5	440.4	-194.8
44 บรบือ	Borabu	30.7							30.7	454.6	-163.9
45 วาปีปทุม	Wapi Pathum	40.5	8.0	24.0					72.5	385.7	-115.0
46 พยัคฆภูมิพิสัย	Phayakkhaphum Phisai	44.8	0.9	7.1	3.1	3.0			58.9	637.0	+ 58.7
47 ขอนแก่น	KHON KAEN *	0.1	1.9	0.4	5.4	0.1			7.9	497.6	- 75.8
48 น้ำพอง	Nam Phong				3.0				3.0	495.2	+ 11.9
49 ภูเวียง	Phu Wiang					12.2	2.5		14.7	393.7	-190.7
50 ชุมแพ	Chum Phae								0.0	334.1	-150.1
51 มัญจาคีรี	Mancha Khiri			4.2	0.5				4.7	311.2	-212.9
52 ชนบท	Chonnabot	6.7			4.5				11.2	413.5	-116.6
53 บ้านไผ่	Ban Phai	14.2			8.0				22.2	331.4	-233.0
54 พล	Phon	8.9			2.4				11.3	415.2	-132.8
55 หนองสองห้อง	Nong Song Hong	32.6	1.5	1.2		13.0			48.3	288.2	-342.8
56 ชัยภูมิ	CHAIYAPHUM *	9.0	T	T	0.2				9.2	402.9	-158.1
57 เกษตรสมบูรณ์	Kaset Sombun								0.0	168.6	-204.6
58 ภูเขียว	Phu Khiao	10.9							10.9	345.4	-111.1
59 คอนสวรรค์	Khon Sawan								0.0	443.7	- 58.9
60 จัตุรัส	Chatturat	1.1							1.1	401.9	-147.4
61 บำเหน็จณรงค์	Bamnet Narong	6.8		6.7					13.5	424.5	-146.7
62 นครราชสีมา	NAKHON RATCHASIMA *	3.2	T	15.6	0.1	0.5	T		19.4	268.8	-239.5
63 บัวใหญ่	Bua Yai										
64 คง	Khong								0.0	182.5	-197.6
65 ด่านขุนทด	Dan Khun Thot	2.2		2.6					4.8	245.2	-199.7
66 โนนไทย	Non Thai	3.8		2.1	0.5	0.3			6.7	234.1	-240.0
67 โนนสูง	Non Sung	3.7		7.8					11.5	276.6	-261.5
68 พิมาย	Phimai	38.2							38.2	332.3	
69 สีคิ้ว	Sikhiu	4.5		8.6					13.1	360.2	- 88.9
70 สูงเนิน	Sung Noen			13.8					13.8	345.0	-120.1
71 ปักธงชัย	Pak Thong Chai	1.4		2.8		8.8	0.7		13.7	288.1	-159.3
72 โชคชัย	Chok Chai *	2.1		41.5		0.5			44.1	368.3	- 70.5
73 ครบุรี	Khon Buri								0.0	192.1	-232.0

สถานีฝน	Station	วันที่และจำนวนน้ำฝนเป็นมิลลิเมตร Date and amount of rainfall in millimeters กรกฎาคม July 4	5	6	7	8	9	10	ฝนรวม มม. Total rainfall mm	ฝนรวมตั้งแต่ 1 มกราคม Accumulative rainfall since 1 January ปริมาณ มม. Amount mm.	สูงต่ำกว่าปกติ Above or below Normal
74 บุรีรัมย์	BURI RAM	57.4							[illegible].4	448.1	-124.6
75 พุทไธสง	Phutthaisong	25.6	2.6	2.1		15.1			45.4	392.6	-172.3
76 สตึก	Satuk	67.6		21.3					88.9	402.0	-183.7
77 ลำปลายมาศ	Lam Phai Mat	85.1		10.4	T	11.2			106.7	447.6	-168.5
78 นางรอง	Nang Rong	0.2							0.2	241.7	-269.6
79 สุรินทร์	SURIN	35.4	0.1	3.9					39.4	459.8	-104.0
80 รัตนบุรี	Rattanaburi	38.6		30.1					68.7	362.9	-215.9
81 ท่าตูม	Tha Tum	63.8							63.8	281.6	-231.2
82 ศีขรภูมิ	Sikhoraphum										
83 ปราสาท	Prasat	58.0		13.0	24.0				95.0	535.9	+ 22.2
84 สังขะ	Sangkha	47.4		20.0					67.4	432.6	- 45.6
85 ศรีสะเกษ	SI SA KET								0.0	304.9	-250.2
86 ราษีไศล	Rasi Salai	20.2		16.7					36.9	249.8	-304.3
87 กันทรารมย์	Kanthararom	36.3	8.1						44.4	314.5	-209.0
88 ขุขันธ์	Khukhan	37.2	2.5	1.6	T				41.3	440.3	- 41.0
89 ขุนหาญ	Khun Han	44.0	5.0						49.0	338.4	-132.6
90 กันทรลักษ์	Kantharalak	26.6		12.3					38.9	338.8	-245.1
91 อุบลราชธานี	UBON RATCHATHANI *	6.2	24.4	76.8	2.7				110.1	415.2	-308.2
92 เขมราฐ	Khemarat	15.0	43.0	23.0	1.5				82.5	407.6	-265.5
93 อำนาจเจริญ	Amnat Charoen	10.4	10.3	16.8					37.5	295.7	-407.8
94 ยโสธร	Yasothon	14.0		70.1					84.1	174.2	-458.6
95 ตระการพืชผล	Trakan Phutphon	8.6	25.2	75.2					109.0	389.6	-260.0
96 มหาชนะชัย	Maha Chana Chai	3.1	3.4	15.1					21.6	199.8	-468.6
97 เขื่องใน	Khuang Nai	3.8	10.2	10.6					[illegible].6	140.4	-489.3
98 โขงเจียม	Khong Chiam	55.4	73.2	70.2					198.8	323.1	-508.8
99 เดชอุดม	Det Udom	3.9	36.7	6.1	4.3				51.0	323.4	-358.3
100 บุณฑริก	Buntharik	4.5	23.6	43.6					71.7	163.2	
ภาคกลาง	CENTRAL PART										
1 นครสวรรค์	NAKHON SAWAN	T	T		40.3	T			40.3	349.0	-148.1
2 บรรเทาทิศัย	Banphot Phisai				2.4				2.4	271.8	-105.0
3 ชุมแสง	Chumsaeng				2.8	25.1			27.9	142.0	-341.0
4 หนองบัว	Nong Bua										
5 ลาดยาว	Lat Yao					8.1			8.1	208.4	-182.2
6 ท่าตะโก	Tha Tako				30.0				30.0	174.1	-279.6
7 พยุหคีรี	Phayuha Khiri				13.1				13.1	172.7	-229.6
8 ตาคลี	Takhli			4.4	31.0				35.4	94.3	-433.6
9 อุทัยธานี	UTHAI THANI	4.0			26.8				30.8	277.6	-139.8
10 สว่างอารมณ์	Sawang Arom										
11 บ้านไร่	Ban Rai								0.0	50.9	-347.2
12 ทัพทัน	Thap than	T			6.5		3.8		10.3	299.0	-190.3
13 หนองฉาง	Nong Chang				33.5		3.3		36.8	488.0	- 63.6

สถานีฝน	Station	วันที่และจำนวนน้ำฝนเป็นมิลลิเมตร Date and amount of rainfall in millimeters							ฝนรวม มม. Total rainfall mm.	ฝนรวมตั้งแต่ 1 มกราคม Accumulative rainfall since 1 January	
		กรกฎาคม July								ปริมาณ มม. Amount mm.	สูงต่ำกว่าปกติ Above or below Normal
		4	5	6	7	8	9	10			
14 หนองขาหย่าง	Nong Khayang				17.8				17.8	581.4	+129.1
15 ชัยนาท	CHAI NAT			3.2	10.2				13.4	247.4	-127.4
16 มโนรมย์	Manorom				22.3				22.3	209.3	-252.0
17 วัดสิงห์	Wat Sing	0.5			52.8				53.3	236.4	-239.2
18 หันคา	Hankha				21.3				21.3	174.3	-234.8
19 สิงห์บุรี	SING BURI				12.6	1.8			14.4	215.5	-220.9
20 อินทร์บุรี	In Buri				12.4				12.4	264.1	-206.8
21 บางระจัน	Bang Rachan				33.6		10.3		43.9	254.3	-244.3
22 พรหมบุรี	Phrom Buri								0.0	197.3	-307.8
23 ลพบุรี	LOP BURI*	T	T	T	24.3	4.8	T		29.1	383.7	-196.8
24 บ้านหมี่	Ban Mi			1.2					1.2	277.7	-164.6
25 บ้าชุม	Bua Chum*	4.5	T	5.2	T				9.7	495.7	- 49.2
26 ชัยบาดาล	Chai Badan	5.2		7.1					12.3	431.7	- 44.1
27 พัฒนานิคม	Phatthana Nikhom								0.0	329.8	-198.6
28 โคกสำโรง	Khok Samrong								0.0	253.2	-164.0
29 ท่าวุ้ง	Tha Wung				11.7				11.7	339.7	-221.2
30 สุพรรณบุรี	SUPHAN BURI*	0.7	T		10.7	14.9	39.1		65.4	174.2	-313.0
31 เดิมบางนางบวช	Doembang Nangbuat				27.6		22.3		49.9	243.7	-159.8
32 สามชุก	Sam Chuk				15.4	15.1	19.6		50.1	347.1	- 73.4
33 ดอนเจดีย์	Don Chadi								0.0		
34 ศรีประจันต์	Si Phrachan								0.0		
35 อู่ทอง	U Thong				18.2				18.2	114.8	-265.7
36 บางปลาม้า	Bang Pa Ma				27.0	46.5			73.5	269.7	- 85.5
37 สองพี่น้อง	Song Phi Nong				51.0				51.0	310.9	- 2.3
38 อ่างทอง	ANG THONG				3.5	2.8	1.5		7.8	341.6	-196.6
39 ไชโย	Pho Thong					9.8			9.8	152.0	-362.9
40 ไชโย	Chaiyo				6.5	15.5			22.0	75.9	-367.6
41 วิเศษชัยชาญ	Wiset Chai Chan				22.3	7.2			29.5	140.3	-388.6
42 ป่าโมก	Pa Mok				13.6				13.6	352.5	-139.7
43 สระบุรี	SARABURI	2.9			62.2	1.1	31.6		97.8	524.4	-163.2
44 พระพุทธบาท	Phra Phutthabat				5.8				5.8	301.2	
45 บ้านหมอ	Ban Mo				15.8				15.8	338.0	-220.9
46 เสาไห้	Sao Hai				46.3				46.3	426.1	-243.5
47 แก่งคอย	Kaeng Khoi	2.0		2.0	28.6	3.8			36.4	379.7	-216.9
48 หนองแค	Nong Khae	21.1							21.1	470.8	-180.4
49 พระนครศรีอยุธยา	PHRA NAKHON SI AYUTTHAYA				41.9				41.9	319.4	-165.8
50 ท่าเรือ	Tha Rua			T	18.6				18.6	359.2	-297.0
51 ผักไห่	Phak Hai				12.5				12.5	387.7	-177.8
52 บางบาล	Bang Ban				17.4				17.4	201.4	-402.1
53 เสนา	Sena	5.2		T	48.1				53.3	126.0	-445.9
54 บางไทร	Bang Sai				29.4				29.4	139.2	-451.8

สถานีฝน	Station	วันที่และจำนวนน้ำฝนเป็นมิลลิเมตร Date and amount of rainfall in millimeters							ฝนรวม มม. Total rainfall mm.	ฝนรวมตั้งแต่ 1 มกราคม Accumulative rainfall since 1 January	
		กรกฎาคม July								ปริมาณ มม. Amount mm.	สูงต่ำกว่าปกติ Above or below Normal
		4	5	6	7	8	9	10			
55 บางปะอิน	Bang Pa-in				36.8		28.3		[illegible]	276.1	-290.0
56 ปทุมธานี	**PATHUM THANI**								0.0	46.5	-496.3
57 หนองเสือ	Nong Sua			2.6	9.6	6.6			18.8	351.2	-276.9
58 ธัญบุรี	Thanyaburi								0.0	112.0	-481.4
59 รังสิต	Rangsit				14.0	41.1			55.1	316.7	-260.7
60 ลำลูกกา	Lam Luk Ka			6.8	2.5	12.4			21.7	145.3	-372.2
61 นนทบุรี	**NONTHABURI**										
62 บางบัวทอง	Bang Bua Thong			11.0	6.5				17.5	292.7	-198.2
63 ธนบุรี	**THON BURI**										
64 ตลิ่งชัน	Taling Chan										
65 บางขุนเทียน	Bang Khun Thian										
66 ราษฎร์บูรณะ	Rat Burana										
67 กรุงเทพมหานคร	**BANGKOK METROPOLIS**	T	T	14.1	2.9	0.1	T		17.1	266.4	-304.1
68 สนามบินดอนเมือง	Don Muang Airport*	T	T	0.4	26.8	74.1			101.3	376.5	-197.0
69 บางเขน	Bang Khen		T	12.8	8.0	57.5			78.3	314.3	-221.0
70 มีนบุรี	Min Buri								0.0	81.1	-472.7
71 ลาดกระบัง	Lat Krabang			5.7	14.3				20.0	69.3	-494.7
72 ศูนย์วิจัยบางนา	Bangk Na*		3.6	30.3	6.1	T	1.0		41.0	237.8	
73 กาญจนบุรี	**KANCHANABURI***	1.0	2.0		2.7	20.0	0.2		25.9	313.2	- 97.8
74 สังขละบุรี	Sangkhla Buri								0.0	44.0	
75 เหม็องปีล็อก	Pilok								0.0	101.8	
76 ทองผาภูมิ	Thong Pha Phum*	35.1	3.1	19.5	20.3	18.3			96.3	770.3	+ 22.5
77 ศรีสวัสดิ์	Si Sawat										
78 ไทรโยค	Sai Yok										
79 พนมทวน	Phanom Thuan	6.3	T		8.5				14.8	178.0	-101.8
80 ท่าม่วง	Tha Muang				7.5				7.5	242.2	- 79.2
81 นครปฐม	**NAKHON PATHOM**	T	T	15.5	1.9				17.4	435.0	- 27.9
82 บางเลน	Bang Len								0.0	47.9	-368.1
83 นครชัยศรี	Nakhon Chaisi			10.8	2.4				13.2	216.3	-169.6
84 ราชบุรี	**RATCHABURI**					13.7			13.7	184.0	-346.0
85 บ้านโป่ง	Ban Pong	T	T	T	27.0	T			27.0	375.1	+ 35.8
86 โพธาราม	Photharam		1.7	2.1	1.1	3.2			8.1	407.1	- 53.7
87 ดำเนินสะดวก	Damnoen Saduak										
88 ปากท่อ	Pak Tho	0.9			5.7	5.8			12.4	487.6	+101.7
89 สมุทรสงคราม	**SAMUT SONGKHRAM**				2.2				2.2	95.6	-240.9
90 บางคนที	Bang Khonthi				14.4				14.4	247.6	-156.0
91 อัมพวา	Amphawa								0.0	177.6	-183.7
92 สมุทรสาคร	**SAMUT SAKHON**	1.8		17.2	1.5	1.3			21.8	250.9	-228.8
93 กระทุ่มแบน	Kratum Baen			3.8					3.8	178.4	-306.4
94 สมุทรปราการ	**SAMUT PRAKAN**			20.1	6.3				26.4	176.9	-389.7
95 บางพลี	Bang Phli			16.4	49.4	1.5			67.3	149.0	-453.8

สถานีฝน	Station	วันที่และจำนวนน้ำฝนเป็นมิลลิเมตร Date and amount of rainfall in millimeters							ฝนรวม มม. Total rainfall mm.	ฝนสะสมตั้งแต่ 1 มกราคม Accumulative rainfall since 1 January	
		กรกฎาคม July								ปริมาณ มม. Amount mm.	สูงต่ำกว่าปก Above or below Normal
		4	5	6	7	8	9	10			
ภาคตะวันออก	**EASTERN PART**										
1 นครนายก	NAKHON NAYOK	18.8	0.3	0.2	0.1	24.6			44.0	585.7	- 134.4
2 บ้านนา	Ban Na	15.6	12.2	5.8	4.9	24.5			63.0	518.4	- 307.7
3 ปากพลี	Pak Phli	23.0		18.6					41.6	443.5	- 333.0
4 องครักษ์	Ongkharak	2.6							2.6	265.9	- 438.7
5 ปราจีนบุรี	PRACHIN BURI *	16.0	0.6	15.0	3.2	3.1			37.9	664.2	- 234.7
6 ประจันตคาม	Prachantakham	43.8		34.7	25.3				103.8	533.8	- 201.6
7 บ้านสร้าง	Ban Seng	10.0		56.0					66.0	449.8	- 214.2
8 ศรีมหาโพธิ	Si Maha Phot	23.8		32.1	12.8	0.8			69.5	518.2	- 213.1
9 กบินทร์บุรี	Kabin Buri*	15.1	T	49.5	15.6	47.9			128.1	596.8	- 11.4
10 สระแก้ว	Sa Kaeo								0.0	203.8	- 534.2
11 วัฒนานคร	Watthana Nakhon	6.8	5.5	5.3					17.6	324.8	- 323.5
12 อรัญประเทศ	Aranyaprathet *	36.7	5.3	14.0	0.6	0.3			56.9	457.9	- 195.5
13 อะเซิงเทรา	CHACHOENGSAO	4.5		4.3	4.2				13.0	314.5	- 209.7
14 บ้านโพธิ์	Ban Pho								0.0	425.3	- 108.0
15 ชลบุรี	CHON BURI *	12.0	0.2	8.6	7.6				28.4	497.9	- 17.1
16 พานทอง	Phan Thong								0.0	46.2	- 412.8
17 บ้านบึง	Ban Bung								0.0	196.5	- 297.[illegible]
18 เกาะสีชัง	Ko Sichang *	1.1		19.5	13.1	24.5			58.2	291.1	- 177.8
19 ศรีราชา	Si Racha			7.8	15.1				22.9	286.5	- 177.3
20 สัตหีบ	Sattahip *					25.0			25.0	333.6	- 220.0
21 ระยอง	RAYONG										
22 บ้านค่าย	Ban Khai			70.3	86.6		32.1		189.0	492.9	- 127.4
23 แกลง	Klaeng	22.0	T	20.0	69.0				111.0	576.8	- 329.1
24 จันทบุรี	CHANTHABURI *	12.5	0.7	33.1	39.7	0.5			86.5	864.8	- 511.5
25 ท่าใหม่	Tha Mai	10.4		57.4					67.8	393.7	
26 มะขาม	Makham			46.4	12.4				58.8	526.8	- 610.1
27 ตราด	TRAT	37.6	4.7	86.6	37.0				165.9	1162.3	- 510.7
28 เขาสมิง	Khao Saming	9.3	2.0	75.9	72.3		4.9		248.4	1325.8	+ 275.2
29 แหลมงอบ	Laem Ngop	50.5	1.2	64.0					115.7	578.6	
30 คลองใหญ่	Khlong Yai *	55.6	16.0	97.1	1.9				197.6	1588.0	- 406.6
ภาคใต้	**SOUTHERN PART**										
1 เพชรบุรี	PHETCHABURI			42.7	16.1				58.8	383.4	+ 24.7
2 บ้านแหลม	Ban Laem				25.6				25.6	155.1	- 236.1
3 บ้านลาด	Ban Lat			6.7	9.5				16.2	361.4	- 5.8
4 ท่ายาง	Tha Yang								0.0	174.1	- 102.9
5 ชะอำ	Cha-am			10.2	2.8				13.0	115.8	- 150.5
6 ประจวบคีรีขันธ์	PRACHUAP KHIRI KHAN *	1.3	0.1	0.2	0.1		27.6		29.3	389.1	- 74.0
7 หัวหิน	Hua Hin *	2.6	T	2.5	2.6		3.2		10.9	274.4	- 52.7
8 ปราณบุรี	Pran Buri	4.0							4.0	260.9	
9 ชุมพร	CHUMPHON *			0.1	2.9	0.4	36.0	2.0	41.4	846.4	+ 64.9

สถานีฝน	Station	วันที่และจำนวนน้ำฝนเป็นมิลลิเมตร Date and amount of rainfall in millimeters							ฝนรวม มม. Total rainfall mm.	ฝนรวมตั้งแต่ 1 มกราคม Accumulative rainfall since 1 January	
		กรกฎาคม July								ปริมาณ มม. Amount mm.	สูงต่ำกว่าปกติ Above or below Normal
		4	5	6	7	8	9	10			
10 ท่าแซะ	Tha Sae		1.1	3.0					4.1	634.5	- 133.3
11 สวี	Sawi					18.7	5.1		23.8	734.4	+ 73.9
12 หลังสวน	Lang Suan								0.0	309.0	- 288.9
13 สุราษฎร์ธานี	SURAT THANI*			22.9	0.8		21.3	0.5	45.5	418.8	- 109.6
14 ไชยา	Chaiya			7.1					7.1	214.4	- 261.7
15 เกาะสมุย	Ko Samui*			11.6	3.6				15.2	461.9	+ 28.0
16 พุนพิน	Phunphin				4.8		13.5		18.3	215.4	- 289.5
17 ท่าฉาง	Tha Chang						22.0		22.0	247.4	
18 กาญจนดิษฐ์	Kanchanadit										
19 บ้านนาสาร	Ban Na San										
20 นครศรีธรรมราช	NAKHON SI THAMMARAT*			3.0	0.2		25.7	29.5	58.4	645.9	- 67.7
21 สิชล	Sichon								0.0	119.1	- 496.5
22 ท่าศาลา	Tha Sala				25.1				25.1	488.9	+ 7.4
23 ฉวาง	Chawang			19.5	5.8				25.3	411.2	- 277.9
24 ทุ่งสง	Thung Song				11.0				11.0	155.1	- 493.8
25 ร่อนพิบูลย์	Ron Phibun								0.0	239.5	- 339.4
26 ปากพนัง	Pak Phanang								0.0	297.6	- 186.2
27 พัทลุง	PHATTHALUNG								0.0	93.9	
28 ควนขนุน	Khuan Khanun								0.0	276.5	
29 ปากพยูน	Pak Phayun								0.0	31.2	
30 เขาชัยสน	Khao Chaison				24.3				24.3	249.5	
31 สงขลา	SONGKHLA*		13.3		0.2		24.5	0.4	38.4	320.6	- 250.8
32 รัตภูมิ	Rattaphum						2.7		2.7	193.6	
33 หาดใหญ่	Hat Yai		0.1		12.6		0.5	2.8	16.0	244.1	
34 สะเดา	Sadao				18.1				18.1	32.2	
35 ปัตตานี	PATTANI*	13.1	16.1		0.3	T	T		29.5	226.2	- 124.8
36 หนองจิก	Nong Chik								0.0	231.3	
37 ยะหริ่ง	Yaring								0.0	253.4	
38 มายอ	Mayo*	8.0			8.2				16.2	418.4	
39 โคกโพธิ์	Khok Pho		25.4						25.4	403.9	
40 ปะนาเระ	Panare				6.4				6.4	150.7	
41 ยะลา	YALA	4.3							4.3	439.9	
42 ยะหา	Yaha		8.8	0.7					9.5	267.5	
43 รามัน	Raman								0.0	545.4	
44 บันนังสตา	Bannang Satar								0.0	329.2	
45 เบตง	Betong								0.0	437.1	
46 นราธิวาส	NARATHIWAT*				8.9				8.9	466.9	- 324.0
47 ยี่งอ	Yi-ngo	13.3			18.1				31.4	369.2	
48 ระแงะ	Rangae	18.0							18.0	92.3	
49 ตากใบ	Tak Bai										
50 สุไหงโกลก	Sungai Kolok			19.7		7.3			27.0	770.0	

สถานีฝน	Station	วันที่และจำนวนน้ำฝนเป็นมิลลิเมตร Date and amount of rainfall in millimeters							ฝนรวม มม. Total rainfall mm.	ฝนรวมตั้งแต่ 1 มกราคม Accumulative rainfall since 1 January	
		กรกฎาคม July								ปริมาณ มม. Amount mm.	สูงต่ำกว่าปกติ Above or below Normal
		4	5	6	7	8	9	10			
51 ระนอง	RANONG	2.3	5.8	1.0	19.6	5.4	T	T	34.1	1090.9	- 725.5
52 กระบุรี	Kra Buri										
53 พังงา	PHANGNGA		8.4	7.5	53.7		0.8		70.4	230.8	
54 ตะกั่วป่า	Takua Pa	2.8	4.6	10.4	7.7	T		27.6	53.1	1104.3	
55 กะปง	Kapong	11.1	2.5	14.5	30.0		13.4		71.5	1068.2	
56 ท้ายเหมือง	Thai Muang	7.2		90.7	109.5				207.4	999.6	
57 ตะกั่วทุ่ง	Takua Thung		15.0	10.5	86.0				111.5	958.8	
58 ทับปุด	Thap Put	10.9	6.0	14.3	9.0				40.2	721.2	
59 ภูเก็ต	PHUKET*	T	3.3	27.2	34.1		2.5		67.1	600.5	- 360.5
60 สนามบินภูเก็ต	Phuket Airport*	0.8		11.9	11.2	9.7	40.6	1.8	76.0	649.3	- 491.8
61 กระบี่	KRABI								0.0	373.4	
62 อ่าวลึก	Ao Luk	11.3		3.5	73.5				88.3	784.0	
63 คลองท่อม	Khlong Tom	5.8	6.1	2.5	5.4	6.8			26.6	494.3	
64 ตรัง	TRANG	1.8	0.1	12.1	0.7		T	T	14.7	447.2	- 522.9
65 สนามบินตรัง	Trang Airport*										
66 สิเกา	Sikao		7.3	38.0					45.3	421.3	
67 ย่านตาขาว	Yan Ta Khao								0.0	315.8	
68 ปะเหลียน	Palian	21.9	2.7	40.9	3.3		2.8		71.6	426.2	
69 สตูล	SATUN	28.0							28.0	247.6	
70 ทุ่งหว้า	Thung Wa	10.5	7.0	5.0					22.5	449.6	

สถานีฝน	Station	วันที่และจำนวนน้ำฝนเป็นมิลลิเมตร Date and amount of rainfall in millimeters							ฝนรวม มม. Total rainfall mm.	ฝนรวมตั้งแต่ 1 มกราคม Accumulative rainfall since 1 January	
		กรกฎาคม July								ปริมาณ มม. Amount mm.	สูงต่ำกว่าปกติ Above or below Normal
		4	5	6	7	8	9	10			
กรุงเทพมหานคร	**BANGKOK METROPOLIS**										
1 สถานีเครื่องรับส่งวิทยุนนทบุรี	Overseas Radio Receiving Station			14.3					14.3	37.4	
2 ร.ร. การช่างนนทบุรี	Nonthaburi Trade School									128.4	
3 พลังงานปรมาณูแห่งชาติ	Atomic Energy For Peace									103.0	
4 กองกำกับการรถตรวจฯ	MMP. Sub Division Car Center			20.3					20.3	173.9	
5 วิทยาลัยครูจันทรเกษม	Chankasem College Education			23.6	2.9				26.5	132.4	
6 การไฟฟ้าฝ่ายผลิต	Electrical Supply Authority			17.5					17.5	195.0	
7 ศูนย์ฝึกการบินพลเรือน	Civil Aviation Training Center										
8 ร.ร. โยธินบูรณะ	Yothin Burana School									75.4	
9 สถานีรถไฟบางบำหรุ	Bang Bamru Railway Station										
10 ร.ร. พาณิชการสยาม	Siam Commercial School									278.0	
11 ร.ร. การประชาสัมพันธ์	Public Relation School			17.7	1.8				19.5	171.5	
12 ร.ร. สามเสนนอก	Sam Sen Nok School			8.7	1.5				10.2	186.2	
13 มหาวิทยาลัยรามคำแหง	Ramkhamhaeng University			24.1	2.5				26.6	194.1	
14 ร.ร. ศรีอุดัย	Sri Udai School			18.0	1.5				19.5	258.2	
15 ร.ร. จิตรลดา	Chitlada School			12.8	1.8				14.6	143.1	
[illegible]เขตบางกะปิ	Bangkapi Boundary										
17 เขตหนองจอก	Nong Chok Boundary										
18 กระทรวงศึกษาธิการ	Ministry of Education			14.5	1.3				15.8	145.6	
19 ร.ร. ช่างกลวิทยา	Changkol Vithaya School				2.1				2.1	144.2	
20 ร. 1 พัน 2 รอ.	Second Infantry Battalion										
21 บ้านมหังคศิลา	Ban Mahangkha Sila			19.3	1.7				21.0	160.0	
22 ร.ร. โยสิทธสโมสร	Kosit Samosorn School			34.3	T				34.3	277.9	
23 ประตูน้ำปทุมวัน	Pathumvan Irr.			16.5	2.4				18.9	152.0	
24 ร.ร. เฉลิมสาสน์ศึกษา	Chaloemsart Sukka School			15.4	2.8				18.2	94.5	
25 วิทยาลัยเพาะช่าง	Poh Chang College										
26 ร.ร. มาแตร์เดอี	Mater Dei School			26.0					26.0	102.9	
27 สถานีจ่ายไฟฟ้าบางกะปิ	Sup Center of Electrial Supply-Bangkapi			38.0					38.0	148.0	
28 วิทยาลัยพาณิชการธนบุรี	Thonburi Commercial College		T	21.0	1.4				22.4	265.3	
29 วิทยาลัยครูบ้านสมเด็จ	Bansomdet Teacher College										
30 เขตคลองสาน	Khlong San Boundary										
31 ร.ร. เตรียมทหาร	Armed Force Academy Preparatory-School			25.3	2.6				27.9	108.8	
32 ร.ร. กรุงเทพคริสเตียน	Bangkok Christian College		0.9	25.6	3.2				29.7	142.8	
33 ร.ร. ศรีวิลรม์	Srivikorn School										
34 ประตูน้ำพระโขนง	Prakhanong Irr.			21.5	0.1				21.6	135.6	
35 ร.ร. สมชิตศึกษา	Somchit Sukka School										
36 ร.ร. ยานนาวาวิทยาคม	Yannawa Vithayakhom School										
[illegible] ร.ร. พระโขนง	Prakhanong School		10.0	13.2	5.0				28.2	92.3	
[illegible] ร.ร. ช่องนนทรี	Chong Nonthri School			30.1					30.1	105.3	

อุณหภูมิสูงสุดและต่ำสุดประจำวันที่ ๔ – ๑๐ กรกฎาคม ๒๕๒๐

Daily Max. and Min. Temperature 4 – 10 July 1977

สถานี	Station	อุณหภูมิสูงสุดและต่ำสุดเป็นองศา ซ. Max. and Min. Temperature in degree C.							เฉลี่ย สูงสุด ต่ำสุด Average Max. Min.	เฉลี่ยในสัปดาห์ Weekly Mean	ค่าปกติประจำเดือน Monthly Normal
		4	5	6	7	8	9	10			
ภาคเหนือ	**NORTHERN PART**										
1 เชียงราย	CHIANG RAI	28.1 22.2	31.7 23.2	30.2 23.0	32.3 22.5	29.7 22.2	34.0 23.4	34.2 22.5	31.4 22.7	27.0	26.9
2 แม่ฮ่องสอน	MAE HONG SON	29.5 23.8	30.0 23.8	32.0 23.8	30.5 23.8	28.5 24.5	31.0 23.5	34.5 23.2	30.8 23.8	27.3	27.1
3 เชียงใหม่	CHIANG MAI	29.0 22.0	28.0 22.0	30.0 22.0	29.8 21.2	30.2 21.2	31.0 21.3	31.5 21.5	29.9 21.6	25.8	27.4
4 น่าน	NAN	31.0 23.8	31.0 24.9	32.4 24.9	31.7 24.9	27.7 23.5	30.5 24.3	34.9 23.5	31.3 24.3	27.8	27.9
5 ท่าวังผา	Tha Wang Pha	29.6 23.7	31.7 24.6	30.9 24.4	30.8 24.0	28.3 23.9	29.9 23.8	35.0 23.3	30.9 24.0	27.4	
6 ลำปาง	LAMPANG	32.8 24.2	33.3 25.2	34.0 24.7	33.8 24.7	32.5 24.1	34.7 22.8	35.0 24.4	33.7 24.3	29.0	28.0
7 แม่สะเรียง	Mae Sariang	28.4 23.0	28.2 23.6	29.6 23.1	29.3 23.2	28.9 23.1	32.0 22.8	33.4 23.2	30.0 23.1	26.5	26.9
8 แพร่	PHRAE	32.8 23.9	33.5 25.0	35.2 24.7	34.8 25.0	32.5 23.8	36.0 23.7	38.1 23.4	34.7 24.2	29.4	27.8
9 อุตรดิตถ์	UTTARADIT	32.0 24.6	34.2 24.3	36.4 25.2	34.0 24.6	32.5 24.4	37.3 24.4	37.6 24.0	34.8 24.5	29.7	28.4
10 ตาก	TAK	30.7 24.6	32.8 24.4	32.2 25.9	32.2 26.3	32.3 24.6	36.5 23.3	36.5 25.8	33.3 25.0	29.2	28.5
11 เขื่อนภูมิพล	Bhumibol Dam	30.2 24.1	33.0 24.1	32.6 24.3	33.1 25.4	32.4 24.3	33.3 22.1	36.4 24.1	33.0 24.1	28.6	28.1
12 พิษณุโลก	PHITSANULOK	33.0 25.7	33.5 25.3	34.1 25.7	33.4 24.5	31.5 23.8	33.7 23.6	.. 24.5	33.2 24.7	29.0	28.5
13 แม่สอด	Mae Sot	29.5 22.1	29.8 23.1	28.8 23.3	27.7 23.0	29.6 22.9	31.0 21.6	32.4 23.5	29.8 22.8	26.3	26.3
14 เพชรบูรณ์	PHETCHABUN	32.3 24.1	31.9 25.1	33.2 25.0	29.9 24.4	33.5 23.2	34.5 23.8	36.4 24.8	33.1 24.3	28.7	27.6
15 หล่มสัก	Lom Sak	30.8 24.0	33.0 24.8	31.6 25.6	30.5 23.8	32.0 23.0	33.8 23.0	36.4 24.0	32.6 24.0	28.3	
16 วิเชียรบุรี	Wichian Buri	34.9 24.6	33.8 23.7	30.0 24.6	31.6 23.1	34.0 21.5	35.0 24.2	36.8 24.4	33.7 23.7	28.7	
ภาคตะวันออกเฉียงเหนือ	**NORTHEASTERN PART**										
1 หนองคาย	NONG KHAI	31.5 24.0	32.2 25.2	32.7 25.8	27.0 24.7	31.4 23.3	33.4 24.6	35.6 25.5	32.0 24.7	28.3	28.3
2 เลย	LOEI	29.3 24.2	33.5 24.2	34.9 26.2	31.2 24.2	32.6 23.7	32.4 22.7	36.1 23.2	32.8 24.1	28.5	27.7
3 อุดรธานี	UDON THANI	30.6 25.7	31.0 24.7	32.8 26.2	27.2 25.8	30.3 24.9	32.7 23.7	35.7 25.7	31.5 25.2	28.3	28.4
4 สกลนคร	SAKON NAKHON	30.3 24.4	30.2 23.5	31.4 24.5	27.6 24.4	32.1 24.5	33.2 24.6	35.6 26.0	31.5 24.6	28.0	28.0
5 นครพนม	NAKHON PHANOM	30.3 24.1	29.0 23.0	28.0 22.5	27.5 23.4	31.5 24.3	32.8 25.4	35.4 25.1	30.6 24.0	27.3	27.6
6 มุกดาหาร	Mukdahan	31.2 25.2	30.9 23.6	30.2 23.5	27.8 23.4	33.2 24.0	34.2 25.2	33.8 26.5	31.6 24.5	28.0	27.9
7 ขอนแก่น	KHON KAEN	32.7 26.1	32.2 24.4	31.1 25.8	29.9 24.6	33.5 23.7	34.1 24.2	36.3 24.9	32.6 24.8	28.8	28.3
8 โกสุมพิสัย	Kosum Phisai	32.7 25.5	31.5 24.0	30.8 25.8	28.6 24.4	33.0 23.8	34.0 23.8	.. 25.6	31.8 24.7	28.2	
9 ร้อยเอ็ด	ROI ET	33.2 26.4	31.2 23.7	31.1 24.5	28.9 24.0	33.0 24.2	34.4 24.8	35.4 25.7	32.2 24.8	28.5	28.3
10 ชัยภูมิ	CHAIYAPHUM	34.4 25.2	32.5 24.5	31.9 25.8	30.2 24.8	34.4 23.2	33.6 25.0	35.9 25.0	33.3 24.8	29.0	27.8
11 อุบลราชธานี	UBON RATCHATHANI	35.0 26.0	32.0 23.7	31.4 23.3	29.1 23.6	33.7 24.0	33.7 24.4	35.2 24.5	32.9 24.2	28.5	27.9
12 สุรินทร์	SURIN	34.4 25.2	31.8 23.5	33.4 25.0	30.5 23.5	32.7 23.5	34.8 24.4	36.0 24.6	33.4 24.3	28.8	28.1
13 ท่าตูม	Tha Tum	34.8 26.1	31.6 23.7	31.0 25.6	28.3 23.6	33.2 24.2	34.2 24.4	.. 25.6	32.2 24.7	28.4	
14 บางรอง	Nang Rong	30.2 ..	34.5 24.6	34.0 25.4	30.2 23.4	34.0 23.6	34 23.2	.. 24.8	32.9 24.2	28.6	

สถานี	Station	อุณหภูมิสูงสุดและต่ำสุดเป็นองศา ซ. Max. and Min. Temperature in degree C.							เฉลี่ยสูงสุด ต่ำสุด Average Max. Min.	เฉลี่ยในสัปดาห์ที่ Weekly Mean	ค่าปกติประจำเดือน Monthly Normal
		4	5	6	7	8	9	10			
15 นครราชสีมา	NAKHON RATCHASIMA	35.5 24.7	35.8 24.2	37.1 26.0	31.6 20.7	36.5 25.8	35.9 24.2	38.8 23.5	35.6 24.3	30.0	28.3
16 โชคชัย	Chok Chai	33.5 24.7	32.7 24.4	35.2 25.2	31.2 22.2	33.1 23.6	33.8 23.6	.. 23.6	33.2 23.9	28.6	
ภาคกลาง	**CENTRAL PART**										
1 นครสวรรค์	NAKHON SAWAN	37.4 27.2	34.5 26.3	37.2 27.6	36.1 26.5	34.4 25.8	36.1 24.6	37.1 24.5	36.1 25.8	31.0	29.0
2 ลพบุรี	LOP BURI	35.0 25.2	33.2 25.3	34.0 26.0	32.4 26.4	32.6 23.0	34.1 22.5	35.5 24.2	33.8 24.4	29.1	28.3
3 สุพรรณบุรี	SUPHAN BURI	35.8 25.5	33.6 25.0	34.7 26.5	33.4 25.8	33.3 25.4	33.4 23.1	35.6 22.5	34.5 24.5	29.5	28.9
4 กาญจนบุรี	KANCHANABURI	34.5 25.6	29.4 24.7	33.3 24.9	34.1 25.3	34.7 23.7	35.6 23.7	37.4 25.4	34.1 24.8	29.5	28.5
5 ทองผาภูมิ	Thong Pha Phum	29.0 23.5	28.0 22.3	30.4 23.9	29.1 23.2	29.6 22.7	32.1 22.3	33.9 22.6	30.3 22.9	26.6	
6 สนามบินดอนเมือง	Don Muang Airport	34.2 26.5	33.2 26.2	34.2 27.4	31.1 25.3	31.2 23.3	33.1 23.5	35.8 25.9	33.2 25.4	29.3	28.8
7 กรุงเทพมหานคร	BANGKOK METROPOLIS	35.3 27.0	34.5 26.2	34.0 27.0	31.4 24.1	32.5 23.4	35.6 25.0	36.3 25.7	34.2 25.5	29.9	28.5
8 ศูนย์วิจัย ฯ บางนา	Bang Na	35.0 25.6	33.7 25.7	34.5 26.2	31.1 24.8	32.2 23.0	35.7 24.4	36.8 25.6	34.1 25.0	29.6	
ภาคตะวันออก	**EASTERN PART**										
1 ปราจีนบุรี	PRACHIN BURI	33.2 26.0	31.0 24.0	31.8 26.3	30.9 23.9	32.3 24.0	32.2 24.5	33.0 25.4	32.0 24.9	28.5	28.2
2 กบินทร์บุรี	Kabin Buri	32.5 24.5	31.5 24.0	31.9 26.1	29.3 23.3	32.8 23.9	32.8 23.3	.. 25.3	31.8 24.3	28.0	
3 อรัญประเทศ	Aranyaprathet	30.2 25.0	31.2 23.4	31.1 25.4	30.5 23.2	30.7 23.9	33.6 23.7	34.4 24.5	31.7 24.2	27.9	28.0
4 ชลบุรี	CHON BURI	33.5 27.9	32.1 25.8	32.4 27.2	32.4 23.6	31.9 23.2	32.3 24.9	33.8 25.4	32.6 25.4	29.0	28.4
5 เกาะสีชัง	Ko Si Chang	31.7 28.7	31.7 28.0	32.1 29.1	31.2 24.9	31.7 24.7	31.8 25.8	31.8 25.9	31.7 26.7	29.2	28.8
6 สัตหีบ	Sattahip	32.8 28.0	33.5 27.0	.. 28.3	31.4 ..	29.9 ..	.. 22.0	.. ..	31.9 26.3	29.1	29.3
7 ระยอง	RAYONG										
8 จันทบุรี	CHANTHABURI	30.2 26.8	29.2 23.4	30.0 26.5	26.7 22.9	27.0 22.9	31.5 23.7	32.5 23.9	29.6 24.3	26.9	27.5
9 คลองใหญ่	Khlong Yai	28.8 24.3	28.2 22.3	31.9 23.6	28.3 22.1	30.6 22.8	31.7 21.0	32.0 22.7	30.[illegible] 22.[illegible]	26.5	26.9
ภาคใต้	**SOUTHERN PART**										
1 หัวหิน	Hua Hin	32.5 26.6	33.0 23.8	35.8 27.0	32.4 26.2	32.2 24.2	34.6 26.2	33.1 24.7	33.4 25.[illegible]	29.4	28.5
2 ประจวบคีรีขันธ์	PRACHUAP KHIRI KHAN	32.2 26.4	32.4 26.5	34.2 26.5	31.3 26.5	31.5 24.4	32.3 24.8	31.3 22.8	32.[illegible] 25.4	28.8	28.1
3 ชุมพร	CHUMPHON	33.5 23.3	32.5 23.8	33.2 23.8	32.1 24.9	3[illegible].6 23.3	33.6 24.7	32.8 23.2	32.9 23.9	28.4	27.5
4 สุราษฎร์ธานี	SURAT THANI	34.7 23.8	33.8 23.9	34.5 24.4	31.8 24.2	32.4 23.2	34.0 23.4	33.4 22.0	33.5 23.6	28.6	27.8
5 เกาะสมุย	Ko Samui	34.1 26.6	32.5 27.0	34.5 27.5	32.0 24.5	31.4 24.4	31.6 24.5	31.6 25.0	32.5 25.6	29.1	
6 นครศรีธรรมราช	NAKHON SI THAMMARAT	34.0 23.0	34.5 24.6	34.5 24.3	32.5 23.9	32.4 23.2	34.0 24.5	33.1 22.8	33.6 23.8	28.7	28.0
7 สงขลา	SONGKHLA	32.8 25.0	32.8 25.0	33.0 24.4	30.8 25.3	31.8 24.4	31.6 25.6	30.9 23.6	32.0 24.8	28.4	28.3
8 ปัตตานี	PATTANI	32.1 23.5	31.1 23.5	32.0 23.0	32.0 24.0	32.6 23.0	32.7 23.9	32.0 23.3	32.1 23.5	27.8	27.8
9 นราธิวาส	NARATHIWAT	32.2 22.1	32.9 22.9	33.7 23.7	33.0 23.9	31.9 23.1	33.6 22.8	.. 24.0	32.9 23.2	28.0	27.3
10 ระนอง	RANONG	32.0 24.4	32.2 25.2	31.8 25.3	30.0 25.7	31.4 23.7	32.0 23.1	32.5 23.8	31.7 24.6	28.1	26.5
11 ภูเก็ต	PHUKET	33.0 24.5	32.7 26.5	32.9 24.5	28.7 23.6	31.0 22.9	32.2 23.6	32.1 23.5	31.8 24.2	28.0	27.5
12 สนามบินภูเก็ต	Phuket Airport	32.5 25.5	33.3 26.4	32.4 27.9	27.7 24.0	30.5 23.0	31.0 23.5	31.0 23.5	31.2 24.8	28.0	27.4
13 สนามบินตรัง	Trang Airport	34.0 24.0	32.6 23.1	.. 24.0	30.0 23.3	.. 23.5	32.8 23.3	.. 24.0	32.4 23.6	28.0	27.2

แก้ไขเพิ่มเติมรายงานจำนวนน้ำฝนเนื่องจากได้รับรายงานภายหลัง สำหรับรายงานอากาศรายสัปดาห์ ฉบับที่ ๒๗ / ๒๕๒๐

Corrections for late rainfall data reports in weekly weather report No. 27 / 2520

ตัวเลขฝน	Station	วันที่และจำนวนน้ำฝนเป็นมิลลิเมตร Date and amount of rainfall in millimeters							ฝนรวม มม. Total rainfall mm.	ฝนรวมตั้งแต่ 1 มกราคม Accumulative rainfall since 1 January	
		มิถุนายน – กรกฎาคม June – July								ปริมาณ มม. Amount mm.	สูงต่ำ Above or below Normal
		27	28	29	30	1	2	3			
ภาคเหนือ	NORTHERN PART										
17 แมลานอย	Mae La Noi							9.2	41.4	487.9	
22 เชียงดาว	Chiang Dao							65.3	65.3	430.7	-117.5
23 แมแตง	Mae Taeng							17.7	43.4	439.1	+ 19.1
34 ป่าซาง	Pa Sang							9.2	9.2	467.9	+126.7
35 ลี้	Li							6.2	23.8	502.5	+ 45.2
37 งาว	Ngao							14.4	14.4	394.9	-109.6
49 เชียงกลาง	Chiang Klang							11.8	117.5	496.3	
58 ท่าปลา	Tha Pla							20.6	20.6	393.4	-101.9
62 บ้านตาก	Ban Tak							12.1	12.1	212.5	- 99.1
69 บ้านด่านลานหอย	Ban Dan Lan Hoi						10.5		10.5	206.4	-260.1
74 บางกระทุม	Bang Kratum							12.8	12.8	296.0	-259.0
79 พิจิตร	PHICHIT						17.2		51.1	319.1	-215.6
85 หลมเก่า	Lom Kao							8.9	96.4	285.0	-184.6
ภาคตะวันออกเฉียงเหนือ											
7 ศรีเชียงใหม่	Si Chiang Mai							7.3	54.0	405.2	-400[illegible]
9 โพนพิสัย	Phon Phisai							24.8	49.8	543.1	-191.6
10 บึงกาฬ	Bung Kan							18.1	225.3	1189.7	+ 44.0
22 บ้านแพง	Ban Phaeng							15.4	62.0	411.2	-782.2
23 ท่าอุเทน	Tha Uthen							32.8	112.0	657.0	-251.6
24 นาแก	Na Kae							15.0	129.1	373.7	-313.1
25 ธาตุพนม	That Phanom							8.5	106.1	356.5	-396.5
33 โพนทอง	Phon Thong							3.7	56.1	273.9	-336.7
48 น้ำพอง	Nam Phong							3.5	24.1	492.2	+ 72.9
89 ขุนหาญ	Khun Han						1.0	6.0	20.1	289.4	-143.7
ภาคตะวันออก	EASTERN PART										
10 อรัญประเทศ	Sa Kaeo							15.2	15.2	203.8	-497.3
13 ฉะเชิงเทรา	CHACHOENGSAO						19.2		25.0	301.5	-193.3
27 ตราด	TRAT							14.3	299.6	996.4	-537.3
ภาคใต้	SOUTHERN PART										
22 ท่าศาลา	Tha Sala							14.0	36.0	463.8	- 3.5
38 มายอ	Mayo							23.0	76.4	402.2	
39 โคกโพธิ์	Khok Pho							33.5	89.5	378.5	
57 ตะกั่วทุ่ง	Takua Thung							4.4	73.5	847.3	
58 ทับปุด	Thap Put							2.4	66.9	681.0	
68 ปะเหลียน	Palian							4.2	91.3	354.6	
70 ทุ่งหว้า	Thung Wa							10.8	64.1	427.1	

— REMARKS

1. **Meteorological Department's Station** (with * mark). Rainfall observation is performed daily at 07.00 a.m. by the Meteorological Department's personnel. Therefore the daily amount of rainfall in this publication means the total amount of rainfall in 24 hr. period from 07.00 a.m. of the recorded date to 07.00 a.m. of the following day.

2. **Voluntary Rainfall Station** (without * mark) located at District and Province. Rainfall observation is performed daily at 09.00 a.m. by the voluntary observer. The daily amount of rainfall means the total amount of rainfall in 24 hr. period from 09.00 a.m. of the recorded date to 09.00 a.m. of the following day.

3. **Rainfall and Temperature Data.** The daily rainfall and temperature observations are submitted to the Meteorological Department soon after the measurement by the following means :—

   — By radio or telegraph from the Meteorological Department's stations.
   — By telegraph from voluntary rainfall stations

   Those daily reports generally arrive at the Meteorological Department from about 07.00 a.m. to 07.00 p.m.

4. **Rainfall Intensity in 1 day** (24 hours)

Light Rainfall	amounts	0.1 — 10.0	millimetres
Moderate Rainfall	"	10.1 — 35.0	"
Heavy Rainfall	"	35.1 — 90.0	"
Very Heavy Rainfall	"	90.1	millimetres and above
Blank	represents	No rainfall or observation of rainfall does not arrive in time for publication.	
T	"	Trace or light rainfall with amount less than 0.1 millimetres.	

Various Data in this publication are published hurriedly to service the user. Therefore the user should be cautious in using them. If there is any doubts please inquired the Meteorological Statistics Subdivision of the Climatology Division for further informations by dialing the number 3916054 and 3910178.

Meteorological Department
Bangkok Metropolis

Climatology Division.

● กำหนดออก สัปดาห์ละ 1 ฉบับ ปีละ 52 ฉบับ

● ค่าบำรุง ฉบับละ 5 บาท ปีละ 150 บาท

● การบอกรับ ติดต่อที่กองภูมิอากาศ กรมอุตุนิยมวิทยา

โทร. 3916054

พิมพ์ที่โรงพิมพ์กรมอุตุนิยมวิทยา กระทรวงคมนาคม กรุงเทพมหานคร

นายสมิทธ ธรรมสโรช ผู้พิมพ์ผู้โฆษณา 2520

M06.1/593
T364we

กรมอุตุนิยมวิทยา กระทรวงคมนาคม

รายงานอากาศประจำสัปดาห์ ระหว่างวันที่ ๑๑ – ๑๗ กรกฎาคม ๒๕๒๐

และ

การคาดหมายลักษณะอากาศ ระหว่างวันที่ ๑๘ – ๒๔ กรกฎาคม ๒๕๒๐

ฉบับที่ ๒๙/๒๕๒๐

น.อ. ดร. ขจิต บัวจิตติ

อธิบดีกรมอุตุนิยมวิทยา

METEOROLOGICAL DEPARTMENT

MINISTRY OF COMMUNICATIONS

BANGKOK, THAILAND

WEEKLY WEATHER REPORT

DURING THE PERIOD 11 – 17 JULY 1977

AND

WEATHER OUTLOOK

DURING 18 – 24 JULY 1977

No. 29 /1977

Capt. Kajit Buajitti

Director — General

ATMOSPHERIC SCIENCES LIBRARY
JUL 22 1977
N.O.A.A.
U. S. Dept. of Commerce

หมายเหตุ

1. **สถานีของกรมอุตุนิยมวิทยา** (มีเครื่องหมาย *) ทำการตรวจวัดจำนวนฝนตกเวลา 07.00 น. ทุกวัน โดยเจ้าหน้าที่ของกรมอุตุนิยมวิทยา ดังนั้น จำนวนฝนรายวันในรายงานเล่มนี้ หมายถึงปริมาณฝนรวมในช่วงเวลา 24 ชั่วโมง ตั้งแต่เวลา 07.00 น. ของวันที่แจ้งไว้ในรายงาน จนถึงเวลา 07.00 น. ของวันรุ่งขึ้น

2. **สถานีฝนอำเภอและจังหวัด** (ไม่มีเครื่องหมาย *) ทำการตรวจวัดจำนวนฝนตกเวลา 09.00 น. ทุกวัน โดยเจ้าหน้าที่ ที่อยู่ในอำเภอหรือจังหวัดที่ได้รับแต่งตั้งจากกรมอุตุนิยมวิทยา ดังนั้น จำนวนฝนรายวัน หมายถึงปริมาณฝนรวมในช่วงเวลา 24 ชั่วโมง ตั้งแต่เวลา 09.00 น. ของวันที่แจ้งไว้ในรายงานจนถึงเวลา 09.00 น. ของวันรุ่งขึ้น

3. **ข้อมูลฝนและอุณหภูมิ** ที่พิมพ์ในรายงานเล่มนี้ เป็นข้อมูลที่เจ้าหน้าที่ผู้ทำการตรวจรายงานมายังกรมอุตุนิยมวิทยา ทุกวันภายหลังการตรวจ

   — สถานีของกรมอุตุนิยมวิทยา รายงานทางวิทยุโทรศัพท์หรือโทรเลข

   — สถานีฝนอำเภอและจังหวัด รายงานทางโทรเลข

   รายงานดังกล่าวนี้ กรมอุตุนิยมวิทยาจะได้รับ ตั้งแต่เวลาประมาณ 07.00 น. จนถึงเวลา 19.00 น.

4. **เกณฑ์ฝนใน 1 วัน** (24 ชั่วโมง)

ฝนเล็กน้อย	จำนวนตั้งแต่	0.1 — 10.0 มิลลิเมตร
ฝนปานกลาง	„	10.1 — 35.0 „
ฝนหนัก	„	35.1 — 90.0 „
ฝนตกหนักมาก	„	90.1 มิลลิเมตร ขึ้นไป
ช่องว่าง	หมายความว่า	ไม่มีฝนตกหรือยังไม่ได้รับรายงาน
T	„	ฝนตกน้อยไม่ถึง 0.1 มิลลิเมตร

ข้อมูลต่าง ๆ เหล่านี้ได้ดำเนินการจัดพิมพ์โดยรีบด่วน เพื่อสนองความต้องการแก่ผู้ใช้ จึงยังไม่ได้ทำการตรวจสอบ ฉะนั้น ผู้ใช้จึงควรพิจารณาข้อมูลก่อนที่จะนำไปใช้ หากมีข้อสงสัยประการใด โปรดติดต่อสอบถามเจ้าหน้าที่ งานสถิติอุตุนิยมวิทยา กองภูมิอากาศ โทรศัพท์ 8916054 และ 8910178

กองภูมิอากาศ กรมอุตุนิยมวิทยา

กรุงเทพมหานคร

การคาดหมายลักษณะอากาศใน ๗ วันข้างหน้า
ตั้งแต่วันที่ ๑๘ – ๒๔ กรกฎาคม ๒๕๒๐
ลักษณะทั่วไป

ร่องความกดอากาศต่ำจะพาดผ่านตอนบนของภาคเหนือและภาคตะวันออกเฉียงเหนือ ในระยะสัปดาห์นี้

ภาคเหนือ ภาคตะวันออกเฉียงเหนือ	จะมีฝนเกือบทั่วไปโดยมีฝนตกหนักบางแห่ง
ภาคกลาง ภาคตะวันออกรวมทั้งชายฝั่ง	จะมีฝนหรือฝนฟ้าคะนองกระจายและจะมีปริมาณฝนเพิ่มขึ้นในระยะครึ่งหลังของสัปดาห์
ภาคใต้ฝั่งตะวันออก	จะมีฝนหรือฝนฟ้าคะนองกระจาย
ภาคใต้ฝั่งตะวันตก	จะมีฝนเกือบทั่วไป โดยมีฝนตกหนักบางแห่งตามบริเวณชายฝั่ง
กรุงเทพมหานคร	จะมีฝนหรือฝนฟ้าคะนองเป็นแห่ง ๆ แต่ในครึ่งหลังของสัปดาห์จะมีฝนมากขึ้น

กรมอุตุนิยมวิทยา
๑๘ ก.ค. ๒๓

Weather outlook for the period 18 - 24 July 1977
General Situation

The low pressure trough will lie across the northern portion of Northern and Northeastern Thailand during this week.

Northern Part: Northeastern Part:	Almost widespread rain with isolated heavy falls.
Central Part: Eastern part and Coastal Area:	Scattered showers or thundershowers with increase in the amount of rainfall during the second half of the week.
Southern Thailand East Coast:	Scattered showers or thundershowers.
Southern Thailand West Coast:	Almost widespread rain with isolated heavy falls along the coastal area.
Bangkok Metropolis:	Widely scattered showers or thundershowers but the amount of rainfall will increase during the second half of the week.

Meteorological Department
18 July 1977

สรุปสภาพอากาศทั่วไปในรอบสัปดาห์

ตั้งแต่วันที่ ๑๑ – ๑๗ กรกฎาคม ๒๕๒๐

๑. มรสุมตะวันตกเฉียงใต้ซึ่งมีกำลังค่อนข้างอ่อนได้พัดปกคลุมประเทศไทยในระยะต้นสัปดาห์ ต่อจากนั้นได้มีกำลังแรงขึ้น

อนึ่งในวันที่ ๑๕ กรกฎาคม พายุดีเปรสชั่นซึ่งมีกำลังอ่อนก่อตัวขึ้นในทะเลจีนใต้ โดยมีศูนย์กลางอยู่ห่างประมาณ ๓๕๐ กม. ทางตะวันออกเฉียงใต้ของเมืองนาตรัง เคลื่อนตัวทางตะวันตกค่อนไปทางตะวันตกเฉียงเหนือเล็กน้อย เข้าใกล้ฝั่งเวียตนาม แล้วอ่อนกำลังลงเป็นหย่อมความกดอากาศต่ำในวันต่อมา

ตลอดสัปดาห์ปรากฏว่ามีฝนเกือบทั่วไปโดยมีฝนตกหนักบางแห่งในภาคเหนือ ภาคตะวันออกเฉียงเหนือและภาคใต้ สำหรับภาคกลางและภาคตะวันออกมีฝนฟ้าคะนองกระจาย

๒. รายงานอุณหภูมิสูงสุดในภาคต่าง ๆ ของประเทศไทยมีดังนี้.–

ภาคเหนือ	๔๐.๒ °ซ.ที่ อ.เมือง	จ.อุตรดิตถ์	เมื่อวันที่	๑๑	ก.ค.
ภาคตะวันออกเฉียงเหนือ	๔๐.๐ °ซ.ที่ อ.เมือง	จ.นครราชสีมา	"	๑๑	ก.ค.
ภาคกลาง	๓๙.๑ °ซ.ที่ อ.เมือง	จ.นครสวรรค์	"	๑๑	ก.ค.
	บางนา	จ.กรุงเทพมหานคร	"	๑๑	ก.ค.
ภาคตะวันออก	๓๕.๙ °ซ.ที่ อ.เมือง	จ.ชลบุรี	"	๑๒	ก.ค.
ภาคใต้	๓๖.๐ °ซ.ที่ อ.เมือง	จ.เพชรบุรี	"	๑๑	ก.ค.

๓. รายงานฝนสูงสุดในภาคต่าง ๆ ของประเทศไทยมีดังนี้.–

ภาคเหนือ	๑๗.๙ มม.ที่ อ.เชียงของ	จ.เชียงราย	เมื่อวันที่	๑๖	ก.ค.
ภาคตะวันออกเฉียงเหนือ	๙๐.๙ มม.ที่ อ.บึงกาฬ	จ.หนองคาย	"	๑๕	ก.ค.
ภาคกลาง	๑๙.๕ มม.ที่ อ.ผักไห่	จ.อยุธยา	"	๑๖	ก.ค.
ภาคตะวันออก	๑๙.๖ มม.ที่ อ.ท่าใหม่	จ.จันทบุรี	"	๑๙	ก.ค.
ภาคใต้	๑๒๓.๙ มม.ที่ อ.ท้ายเหมือง	จ.พังงา	"	๑๓	ก.ค.

กรมอุตุนิยมวิทยา

๑๙ ก.ค. ๒๐

Weekly Weather Summary

Period 11 - 17 July 1977

1. The rather weak southwest monsoon prevailed over Thailand during the beginning of the week then increased in its strength during the rest period.

A weak depression developed in South China Sea on 15 July. It was centered about 350 kilometers southeast of Nha-Trang and moved westnorthwest to the Viet-Nam coast and weakened to a low pressure cell on the following day.

Almost widespread rain with isolated heavy falls occurred in Northern Northeastern and Southern Thailand while scattered thundershowers were recorded in Central and Eastern parts throughout the week.

2. Highest temperature in various parts of Thailand were as follows:-

Northern Part	40.2°C. at Amphoe Muang	Uttaradit	on	11	Jul.
Northeastern Part	40.0°C. at Amphoe Muang	Nakhon Ratchasima	"	11	Jul.
Central Part	38.1°C. at Amphoe Muang	Nakhon Sawan	"	11	Jul.
	at Bang Na	Bangkok	"	11	Jul.
Eastern Part	35.9°C. at Amphoe Muang	Chon Buri	"	12	Jul.
Southern Part	36.0°C. at Amphoe Muang	Phetchaburi	"	11	Jul.

3. Heaviest rainfall in various parts of Thailand were as follows:-

Northern Part	77.5 mm. at Chiang Khong	Chiang Rai	on	16	Jul.
Northeastern Part	90.5 mm. at Bung Kan	Nong Khai	"	15	Jul.
Central Part	79.5 mm. at Phak He	Ayutthaya	"	16	Jul.
Eastern Part	74.6 mm. at Thai Mai	Chanthaburi	"	14	Jul.
Southern Part	123.4 mm. at Thai Muang	Phangnga	"	13	Jul.

Meteorological Department
18 July 1977

<u>ข่าวอากาศเพื่อการเกษตรประจำสัปดาห์</u>

เมื่อวันที่ 11 – 17 กรกฎาคม 2520 มีลักษณะอากาศซึ่งพอสรุปได้ดังต่อไปนี้:–

มรสุมตะวันตกเฉียงใต้ซึ่งมีกำลังค่อนข้างอ่อนได้พัดปกคลุมประเทศไทยในระยะต้นสัปดาห์ ต่อจากนั้นได้มีกำลังแรงขึ้น

อนึ่งในวันที่ 15 กรกฎาคมพายุดีเปรสชั่นซึ่งมีกำลังอ่อนก่อตัวขึ้นในทะเลจีนใต้ โดยมีศูนย์กลางอยู่ห่างประมาณ 350 กม. ทางตะวันออกเฉียงใต้ของเมืองนาคร พายุนี้เคลื่อนตัวทางตะวันตกค่อนไปทางตะวันตกเฉียงเหนือเล็กน้อยเข้าใกล้ฝั่งเวียดนาม แล้วอ่อนกำลังลงเป็นหย่อมความกดอากาศต่ำในวันต่อมา

ตลอดสัปดาห์ปรากฏว่ามีฝนเกือบทั่วไปโดยมีฝนตกหนักบางแห่งในภาคเหนือ ภาคตะวันออกเฉียงเหนือ และภาคใต้ สำหรับภาคกลางและภาคตะวันออกมีฝนบริเวณของกระจาย

<u>ข้อควรทราบ</u>

สัปดาห์นี้ภาคต่าง ๆ ของประเทศไทยจะมีฝนดีขึ้น โดยเฉพาะภาคเหนือ ภาคตะวันออกเฉียงเหนือ และภาคใต้ฝั่งตะวันตกอาจมีฝนตกหนักเกิดขึ้นได้เป็นบางแห่งในระยะครึ่งหลังของสัปดาห์

กรมอุตุนิยมวิทยา

18 กรกฎาคม 2520

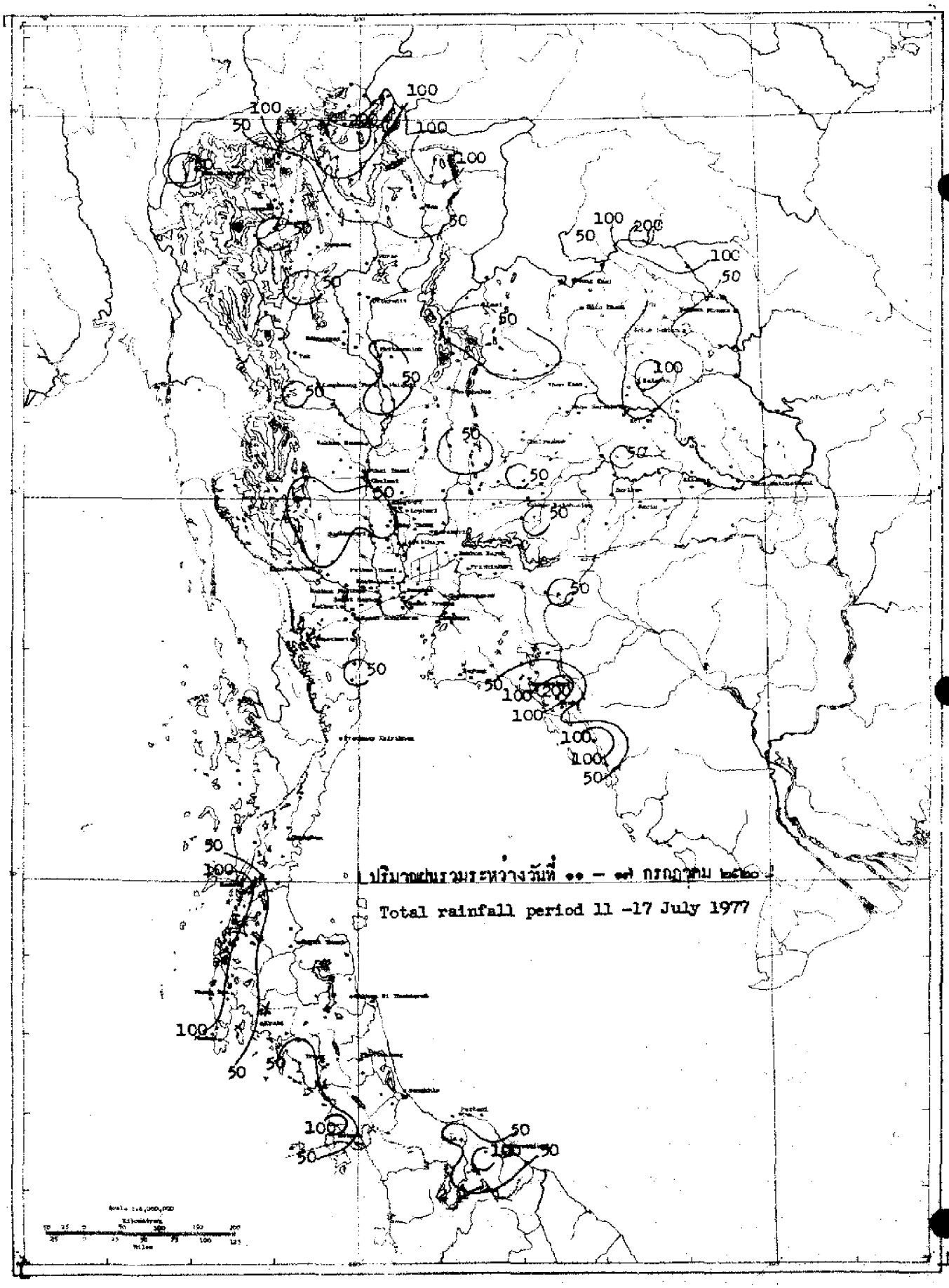
ปริมาณฝนรวมระหว่างวันที่ ๑๑ – ๑๗ กรกฎาคม ๒๕๒๐
Total rainfall period 11 -17 July 1977

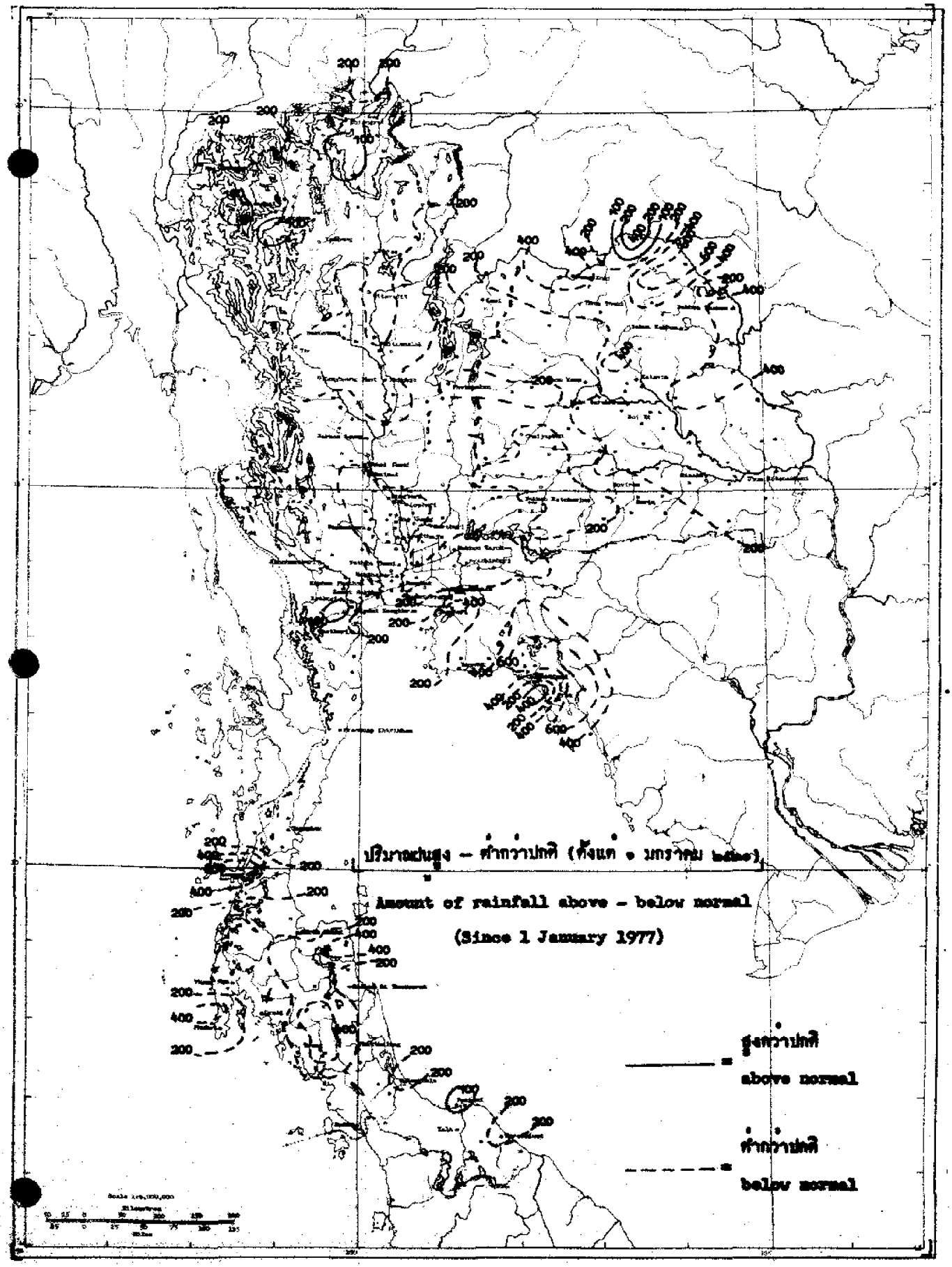
ปริมาณฝนสูง – ต่ำกว่าปกติ (ตั้งแต่ 1 มกราคม 1977)
Amount of rainfall above – below normal
(Since 1 January 1977)
สูงกว่าปกติ
above normal
ต่ำกว่าปกติ
below normal

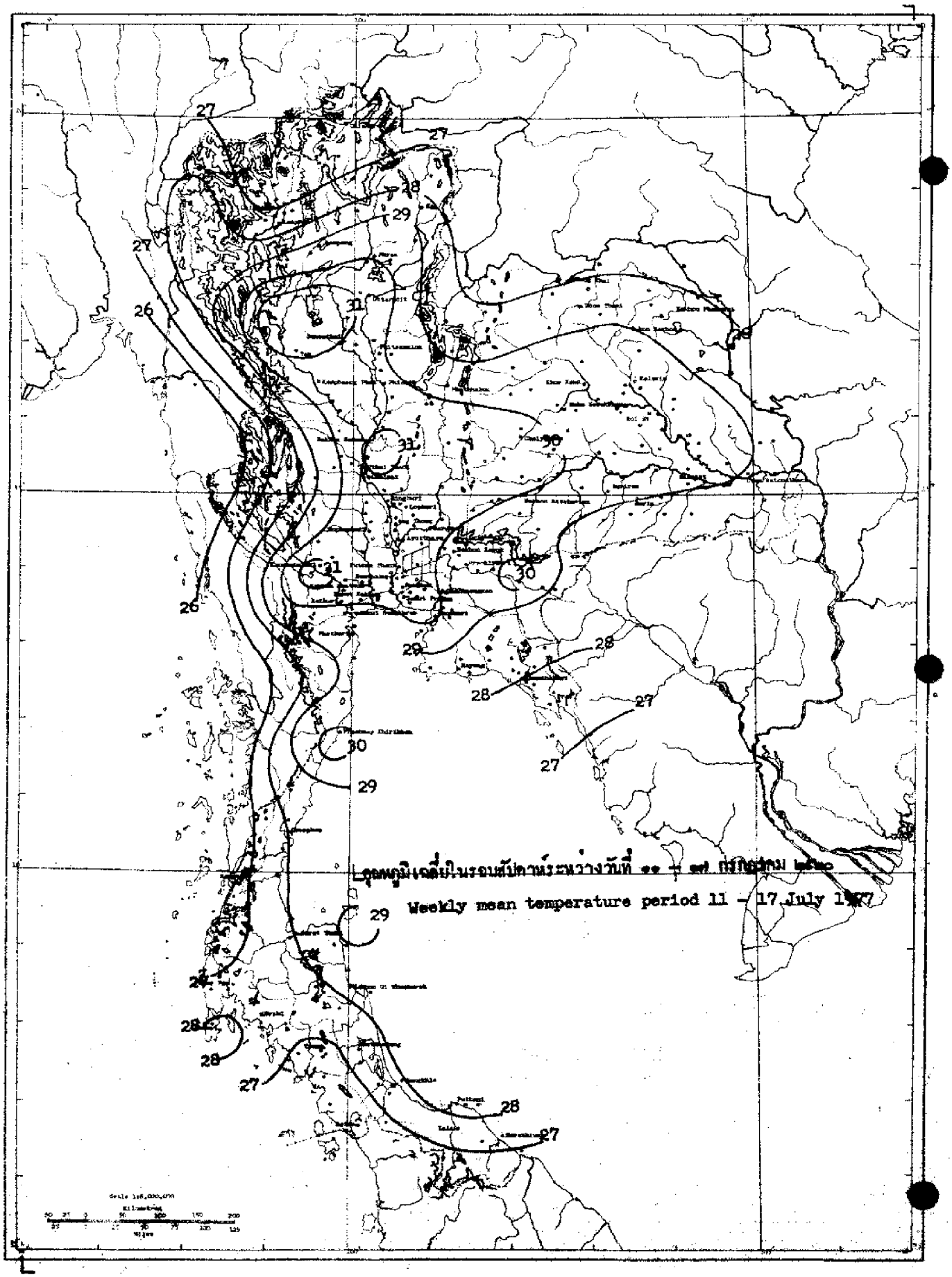

อุณหภูมิเฉลี่ยในรอบสัปดาห์ระหว่างวันที่ 11 - 17 กรกฎาคม 1967

Weekly mean temperature period 11 - 17 July 1967

สถานีฝน	Station	วันที่และจำนวนน้ำฝนเป็นมิลลิเมตร Date and amount of rainfall in millimeters กรกฎาคม July 11	12	13	14	15	16	17	ฝนรวม มม. Total rainfall mm.	ฝนรวมตั้งแต่ 1 มกราคม Accumulative rainfall since 1 January ปริมาณ มม. Amount mm.	สูงต่ำกว่าปกติ Above or below Normal
ภาคเหนือ	**NORTHERN PART**										
1 **เชียงราย**	**CHIANG RAI***		69.1	32.0	48.8	68.9	11.1	3.4	233.3	808.5	+ 9.4
2 แม่สาย	Mae Sai			T	1.5	5.9			7.4	453.6	-285.8
3 เชียงแสน	Chiang Saen		30.7	67.3	17.0	18.2	50.9		184.1	689.3	- 2.1
4 เชียงของ	Chiang Khong		7.1	9.7	6.9	70.8	77.5		172.0	658.4	- 28.9
5 แม่จัน	Mae Chan		30.3	16.2	26.6	9.4	13.8		96.3	469.8	
6 แม่สรวย	Mae Suai		10.3		26.4	35.4	9.0		81.1	497.7	- 59.7
7 เทิง	Thoeng		8.7	27.5	61.7	60.0	50.1		208.0	757.9	+ 13.8
8 เชียงคำ	Chiang Kham			37.8	18.6	3.2			59.6	552.5	
9 เวียงป่าเป้า	Wiang Pa Pao*		2.3	2.5	16.3				21.1	202.0	-271.1
10 พาน	Phan		16.7	10.2	16.7	28.2	66.8		138.6	[illegible]	+157.0
11 แม่ใจ	Mae Chai		27.8	32.0	30.0	21.5	45.8		157.1	738.1	+118.7
12 พะเยา	Phayao			52.3	40.0				92.3	452.[illegible]	- 3.9
13 จุน	Chun		16.5		64.3				80.8	290.4	-432.5
14 **แม่ฮ่องสอน**	**MAE HONG SON***			5.7	18.5	7.3	9.5	32.0	73.0	569.1	+ 1.1
15 ปาย	Pai								0.0	291.7	-274.8
16 ขุนยวม	Khun Yuam				6.0				6.0	410.7	-108.5
17 แม่ลาน้อย	Mae La Noi	7.9					33.9		41.8	552.4	
18 แม่สะเรียง	Mae Sariang*	18.3		1.4	T	2.7	13.0	0.8	36.2	523.0	- 41.0
19 **เชียงใหม่**	**CHIANG MAI***	0.3		T	1.9	3.5	5.4	T	11.1	436.6	- 85.6
20 ฝาง	Fang		36.3	2.4	45.1	32.8	19.5		136.1	516.9	- 27.6
21 แม่อาย	Mae Ai										
22 เชียงดาว	Chiang Dao				39.0				[illegible]	469.7	-167.7
23 แม่แตง	Mae Taeng				4.9	6.5	25.7		37.1	506.3	+ 20.5
24 แม่ริม	Mae Rim			5.1	3.6		5.6		14.3	465.0	+ 3.4
25 สันทราย	San Sai				5.4	1.5	5.2		12.1	409.3	- 90.6
26 ดอยสะเก็ด	Doi Saket				12.5	2.3	15.1		[illegible]	436.1	- 15.7
27 สันกำแพง	San Kamphaeng									325.9	- 32.8
28 ทางดง	Hung Dong			7.0			39.4		46.4	424.4	- 13.7
29 สารภี	Saraphi		1.2		6.2	0.6	40.2		48.2	338.7	
30 สันป่าตอง	San Pa Tong									263.0	-150.8
31 จอมทอง	Chom Thong			4.1	8.9		7.8		20.8	544.3	+173.5
32 ฮอด	Hot			0.5	6.5		5.6		12.6	255.9	-196.6
33 **ลำพูน**	**LAMPHUN**			20.5	12.3		34.5		67.3	412.4	+ 20.7
34 ป่าซาง	Pa Sang			35.2	19.5		35.5		90.2	559.2	+164.5
35 ลี้	Li			13.0	4.4	21.9	2.3		41.6	560.6	+ 41.0
36 **ลำปาง**	**LAMPANG***		16.8	1.0	1.3	0.5	3.2		22.8	406.7	- 65.0
37 งาว	Ngao		27.2	20.6	32.4	10.3			90.5	494.7	- 83.5
38 แจ้ห่ม	Chae Hom		3.6		28.3				31.9	356.4	- 56.7
39 เกาะคา	Ko Kha		16.3	5.5	4.8	0.7			27.3	416.8	- 60.2
40 สบปราบ	Sop Prap			25.0	T	27.2	5.9		58.1	329.0	-160.8

สถานีฝน	Station	วันที่และจำนวนน้ำฝนเป็นมิลลิเมตร Date and amount of rainfall in millimeters กรกฎาคม July 11	12	13	14	15	16	17	ฝนรวม มม. Total rainfall mm.	ฝนรวมตั้งแต่ 1 มกราคม Accumulative rainfall since 1 January ปริมาณ มม. Amount mm.	สูงต่ำกว่าปกติ Above or below Normal
41 เถิน	Thoen		T			T			T	239.3	-153.9
42 แม่พริก	Mae Phrik						35.0		35.0	303.8	- 73.4
43 แพร่	PHRAE*		0.1	0.3	0.4	T	5.3	[illegible]	6.1	342.0	-139.7
44 สอง	Song		42.5						42.5	437.9	-144.5
45 สูงเม่น	Song Men									219.4	-188.1
46 เด่นชัย	Den Chai		16.6	21.5			6.9		45.0	411.5	-189.0
47 น่าน	NAN*				25.4	0.9	44.8	0.3	71.4	516.8	- 97.5
48 ทุ่งช้าง	Thung Chang		26.3		45.5	47.2			119.0	799.4	+ 24.0
49 เชียงกลาง	Chiang Klang		49.0		34.6	4.6			88.2	598.4	
50 ท่าวังผา	Tha Wang Pha*		4.4	7.0	11.7	31.6	1.3		56.0	594.0	-135.0
51 ปัว	Pua		3.8	20.5	40.8	38.0	7.8		111.5	577.2	- 15.0
52 สา	Sa		63.4						63.4	273.0	-285.6
53 นาน้อย	Na Noi									299.4	-138.1
54 อุตรดิตถ์	UTTARADIT*			T		0.2	10.2		10.4	475.7	-160.2
55 ฟากท่า	Fak Tha		2.6	6.2		3.1			11.9	257.1	-327.8
56 น้ำปาด	Nam Pat			15.9		2.8			18.7	330.4	-218.3
57 สนามบินอุตรดิตถ์	Uttaradit Airport*										
58 ท่าปลา	Tha Pla					4.3	3.1		5.4	401.5	-173.2
59 ลับแล	Laplae									407.8	-236.7
60 ตาก	TAK*			T	1.1		1.2		2.3	241.5	-199.9
61 เขื่อนภูมิพล	Bhumibol Dam*				2.2	1.1		1.6	4.9	273.9	-118.8
62 บ้านตาก	Ban Tak									229.8	-125.9
63 แม่ระมาด	Mae Ramat										
64 แม่สอด	Mae Sot*	T	0.4	0.6	1.8	T	0.6	0.6	4.0	561.9	- 96.5
65 สุโขทัย	SUKHOTHAI			10.2					10.2	123.1	-333.3
66 ทุ่งเสลี่ยม	Thung Saliam		5.2		16.1		7.6		23.9	361.7	-103.1
67 สวรรคโลก	Sawankhalok			14.2					14.2	106.1	-307.8
68 กงไกรลาศ	Kong Krailat				1.8	1.9	4.6		8.3	251.4	-310.9
69 บ้านด่านลานหอย	Ban Dan Lan Hoi				38.4				38.4	255.1	-265.8
70 พิษณุโลก	PHITSANULOK*			38.1	15.6	T			53.7	590.4	- 41.4
71 นครไทย	Nakhon Thai									238.3	-366.3
72 พรหมพิราม	Phrom Phiram			8.4	13.2				21.6	281.1	-140.4
73 วังทอง	Wang Thong		T	8.8		0.7			9.5	404.9	-225.0
74 บางกระทุ่ม	Bang Krathum			33.8					33.8	352.4	-276.5
75 กำแพงเพชร	KAMPHAENG PHET				5.2	28.8	3.2		37.2	159.8	-318.1
76 พรานกระต่าย	Phan Kratai			8.2	2.2	20.5	22.3		53.2	307.9	-296.1
77 คลองขลุง	Khlong Khlung					22.5			22.5	222.1	
78 ขาณุวรลักษบุรี	Khanu Woralaksaburi			1.9	2.0	0.7	1.6		6.2	435.6	-139.9
79 พิจิตร	PHICHIT			70.8	4.3				75.1	432.8	-194.7
80 สามง่าม	Sam Ngam			19.0		5.0			24.0	307.4	-233.9
81 ตะพานหิน	Taphan Hin			41.7		33.2	1.9		76.8	218.0	-357.9

สถานีฝน	Station	วันที่และจำนวนน้ำฝนเป็นมิลลิเมตร Date and amount of rainfall in millimeters July 11	12	13	14	15	16	17	ฝนรวม มม. Total rainfall mm.	ฝนรวมตั้งแต่ 1 มกราคม Accumulative rainfall since 1 January ปริมาณ มม. Amount mm.	สูงต่ำกว่าปกติ Above or below Normal
82 บางมูลนาก	Bang Mun Nak			5.2		4.7			9	382.1	-232.1
83 โพทะเล	Pho Thale			25.6		25.9			51.5	237.8	-245.2
84 เพชรบูรณ์	PHETCHABUN*	1.1		2.4		7.4			10.9	344.9	-273.3
85 หล่มเก่า	Lom Kao									299.4	-180.7
86 หล่มสัก	Lom Sak*		0.5				5.3	0.1	5.9	386.8	-113.9
87 ชนแดน	Chon Daen			6.1		31.3			37.4	527.1	- 37.1
88 หนองไผ่	Nong Phai										
89 วิเชียรบุรี	Wichian Buri*		3.0	0.4	6.8	1.3	77.1		88.6	495.9	- 88.4
ภาคตะวันออกเฉียงเหนือ	**NORTHEASTERN PART**										
1 เลย	LOEI*		10.1	8.7		0.6	23.4		42.8	451.9	-166.3
2 เชียงคาน	Chiang Khan			1.9		6.5			8.4	422.3	6236.7
3 ท่าลี่	Tha Li		18.1	25.2					43.3	340.8	- 81.5
4 ด่านซ้าย	Dan Sai		50.1						50.1	223.6	-309.4
5 วังสพุง	Wang Saphung	2.7	0.7	14.4	32.8	25.4	17.6		93.6	463.4	-131.4
6 หนองคาย	NONG KHAI	0.2		3.4	1.0	2.2		1.5	8.3	428.4	-503.9
7 ศรีเชียงใหม่	Si Chiang Mai		6.9		3.7	33.7			44.3	560.5	-423.7
8 ท่าบ่อ	Tha Bo				5.2	9.5			14.7	368.1	-429.1
9 โพนพิสัย	Phon Phisai			30.0		15.5			45.5	764.3	-131.4
10 บึงกาฬ	Bung Kan	54.9		59.5	9.6	90.5			214.5	1744.9	+417.6
11 เซกา	Seka	36.[illegible]	4.8				20.8		62.3	822.2	+ 34.9
12 อุดรธานี	UDON THANI		2.7	17.2		15.0	0.3	3.5	38.7	511.2	-292.1
13 เพ็ญ	Phen			26.2		15.9			42.1	409.9	-261.7
14 กุมภวาปี	Kumphawapi		26.2	13.3		3.1			42.6	403.6	-146.3
15 หนองหาน	Nong Han		12.1		2.1				14.2	349.3	-270.1
16 หนองบัวลำภู	Nong Bua Lam Phu										
17 สกลนคร	SAKON NAKHON*		3.5	13.2	5.3	6.2	0.1	1.7	30.0	435.9	-355.8
18 วานรนิวาส	Wanon Niwat		4.3						[illegible]	258.0	-629.0
19 สว่างแดนดิน	Sawang Daen Din		32.7						32.7	446.4	-415.2
20 พรรณานิคม	Phanna Nikhom		37.0		43.[illegible]	7.3			88.0	505.7	-323.9
21 นครพนม	NAKHON PHANOM		78.1	8.5	7.5	6.5	4.2	T	104.8	758.2	-459.4
22 บ้านแพง	Ban Phaeng	74.8	16.4		1.8	23.6			116.6	610.8	-771.8
23 ท่าอุเทน	Tha Uthen	15.3	14.4		9.2	5.4			44.3	885.5	-199.4
24 นาแก	Na Kae		8.6				17.6		26.2	466.8	-341.4
25 ธาตุพนม	That Phanom		13.9						13.9	462.6	-416.6
26 มุกดาหาร	Mukdahan*	7.6	0.1		0.7	0.2	0.6		9.2	309.5	-457.4
27 กาฬสินธุ์	KALASIN		34.1	24.5	51.3	3.9	26.5		140.3	429.0	-263.3
28 ยางตลาด	Yang Talat		5.6	19.7	0.2	9.1	4.6		39.2	209.5	-440.2
29 สหัสขันธ์	Sahatsakhan		22.1	4.3	9.4		57.3		93.1	387.3	-318.6
30 กุฉินารายณ์	Kuchinarai		31.1		22.3	1.4	30.7		85.5	558.1	-181.7
31 กมลาไสย	Kamalasai		33.4	0.3	0.2	10.2	24.4		68.5	460.5	-210.0
32 ร้อยเอ็ด	ROI ET*		2.2			T	43.3	2.0	47.5	450.4	-290.4

สถานีฝน	Station	วันที่และจำนวนน้ำฝนเป็นมิลลิเมตร Date and amount of rainfall in millimeters							ฝนรวม มม. Total rainfall mm.	ฝนรวมตั้งแต่ 1 มกราคม Accumulative rainfall since 1 January	
		กรกฎาคม July								ปริมาณ มม. Amount mm.	สูงต่ำกว่าปกติ Above or below Normal
		11	12	13	14	15	16	17			
33 โพนทอง	Phon Thong		43.5						43.5	333.2	-415.6
34 ธวัชบุรี	Thawatchaburi										
35 อาจสามารถ	At Samat										
36 เสลภูมิ	Selaphum										
37 จตุรพักตร์พิมาน	Chaturaphak Phiman						42.4		42.4	260.4	-220.6
38 เกษตรวิสัย	Kaset Wisai									313.1	-323.0
39 สุวรรณภูมิ	Suwannaphum									250.5	-382.1
40 มหาสารคาม	MAHA SARAKHAM		2.8		17.2	0.9	23.6		44.5	349.0	-368.9
41 เชียงยืน	Chiang Yun		1.8			10.1	13.2		25.1	306.3	-379.4
42 กันทรวิชัย	Kantharawichai										
43 โกสุมพิสัย	Kosum Phisai*		0.3		0.7	7.9			8.9	517.0	-190.6
44 บรบือ	Borabu				6.2				6.2	460.8	-207.4
45 วาปีปทุม	Wapi Pathum									385.7	-164.4
46 พยัคฆภูมิพิสัย	Phayakkhaphum Phisai		3.7			20.[illegible]			23.7	660.7	+ 17.5
47 ขอนแก่น	KHON KAEN*	T	12.1			5.8		1.1	19.0	516.6	- 88.2
48 น้ำพอง	Nam Phong		10.8						10.8	506.0	- 18.1
49 ภูเวียง	Phu Wiang	10.0	1.3	24.2		37.8			73.3	467.0	-156.0
50 ชุมแพ	Chum Phae		14.5				48.3		62.8	396.9	-132.0
51 มัญจาคีรี	Mancha Khiri	6.7	2.0						8.7	319.9	-244.8
52 ชนบท	Chonnabot		1.5			23.4			24.9	438.4	-124.3
53 บ้านไผ่	Ban Phai					19.1			19.1	350.5	-254.7
54 พล	Phon				6.2				6.2	421.4	-162.9
55 หนองสองห้อง	Nong Song Hong	4.1				19.3			23.4	311.6	-359.3
56 ชัยภูมิ	CHAIYAPHUM	T	T	T		14.9	6.3		21.2	345.6	-248.6
57 เกษตรสมบูรณ์	Kaset Sombun									168.6	-224.1
58 ภูเขียว	Phu Khieo			12.5					12.5	357.9	-122.8
59 คอนสวรรค์	Khon Sawan		35.0						35.0	478.7	- 56.1
60 จัตุรัส	Chatturat	8.9		T			2.5		11.4	413.3	-166.5
61 บำเหน็จณรงค์	Bamnet Narong			60.3					60.3	484.8	-121.3
62 นครราชสีมา	NAKHON RATCHASIMA*	0.2	4.5		12.1	0.1	0.2	T	17.1	285.9	-270.2
63 บัวใหญ่	Bua Yai										
64 คง	Khong									182.5	-259.9
65 ด่านขุนทด	Dan Khun Thot		4.1		15.0				19.1	264.0	-209.4
66 โนนไทย	Non Thai	2.1	64.2				10.6		76.9	311.0	-210.2
67 โนนสูง	Non Sung	20.5							20.5	297.1	-293.0
68 พิมาย	Phimai									332.3	
69 สีคิ้ว	Sikhiu				9.5				9.5	369.7	-119.0
70 สูงเนิน	Sung Noen	12.0				30.4			42.4	387.4	-108.9
71 ปักธงชัย	Pak Thong Chai	3.2	0.2				12.5		15.9	304.0	-173.9
72 ชัยชัย	Chak Chai*	41.7	0.2		7.5		12.3		51.7	420.8	- 43.8
73 ครบุรี	Khon Buri									192.1	-255.7

สถานีฝน	Station	วันที่และจำนวนน้ำฝนเป็นมิลลิเมตร Date and amount of rainfall in millimeters							ผนวรวม มม. Total rainfall mm	ผนวรวมตั้งแต่ 1 มกราคม Accumulative rainfall since 1 January	
		กรกฎาคม July								ปริมาณ มม. Amount mm.	สูงต่ำกว่าปกติ Above or below Normal
		11	12	13	14	15	16	17			
74 บุรีรัมย์	BURI RAM									448.1	-151.9
75 พุทไธสง	Phutthaisong		5.9	6.4	1.2	36.1			49.6	442.2	-177.9
76 สตึก	Satuk		10.0			22.0			32.0	434.0	-211.6
77 ลำปลายมาศ	Lam Phai Mai	24.1	22.4						46.5	494.1	-173.0
78 นางรอง	Nang Rong		3.0	T	T	1.0			4.0	245.7	-307.1
79 สุรินทร์	SURIN	T	3.2	1.0	T.3	5.3	2.2		11.7	471.5	- 47.3
80 รัตนบุรี	Rattanaburi						5.6		5.6	368.5	-271.5
81 ท่าตูม	Tha Tum		T			36.5	2.3		38.8	372.6	-188.5
82 ศีขรภูมิ	Sikhoraphum										
83 ปราสาท	Prasat		6.0		8.3				14.3	550.2	- 23.5
84 สังขะ	Sangkha									432.6	-118.8
85 ศรีสะเกษ	SI SA KET									304.9	-333.7
86 ราษีไศล	Rasi Salai						11.9		11.9	261.7	-337.3
87 กันทรารมย์	Kanthararom					0.5	8.5		9.0	323.5	-258.8
88 ขุขันธ์	Khukhan				16.5				16.5	456.8	- 80.6
89 ขุนหาญ	Khun Han				13.1				13.1	351.5	-194.3
90 กันทรลักษ์	Kantharalak				12.4		15.8		28.2	368.6	-278.8
91 อุบลราชธานี	UBON RATCHATHANI*				26.8	5.9			32.7	447.9	-350.1
92 เขมราฐ	Khemarat				5.0	4.8			9.8	417.4	-318.2
93 อำนาจเจริญ	Amnat Charoen				5.9	1.5			7.4	303.1	-480.5
94 ยโสธร	Yasothon				20.0		10.1		30.1	204.3	-
95 ตระการพืชผล	Trakan Phutphon				24.[illegible]	4.2			28.6	418.2	-323.8
96 มหาชนะชัย	Maha Chana Chai		6.9			5.1	7.1		19.1	218.9	-502.5
97 เขื่องใน	Khuang Nai									140.4	-558.8
98 โขงเจียม	Khong Chiam				46.2				46.2	369.3	-555.4
99 เดชอุดม	Det Udom				0.2	15.0	17.1		32.3	355.7	-412.8
100 บุณฑริก	Buntharik				5.3	9.5			14.8	178.0	-617.3
ภาคกลาง CENTRAL PART											
1 นครสวรรค์	NAKHON SAWAN			1.2		3.1			4.3	353.3	-175.9
2 บรรพตพิสัย	Banphot Phisai	3.2					50.7		53.9	325.7	- 90.2
3 ชุมแสง	Chumsaeng				1.0	2.5			3.5	145.5	-380.3
4 หนองบัว	Nong Bua										
5 ลาดยาว	Lat Yao		2.5		1.1				3.6	212.0	-207.6
6 ท่าตะโก	Tha Tako			23.0		24.0			47.0	221.1	-260.8
7 พยุหคีรี	Phayuha Khiri	1.1							1.1	173.8	-253.4
8 ตาลสี	Takhli	14.3		2.1	1.0				17.4	111.7	-462.2
9 อุทัยธานี	UTHAI THANI									277.6	-161.5
10 สว่างอารมณ์	Sawang Arom		27.8						27.8		
11 บ้านไร่	Ban Rai		3.2			2.1	45.6		50.9	101.8	-339.4
12 ทัพทัน	Thap than		4.3				1.0		5.3	304.3	-216.0
13 หนองฉาง	Nong Chang									488.0	- 96.2

สถานีฝน	Station	วันที่และจำนวนน้ำฝนเป็นมิลลิเมตร Date and amount of rainfall in millimetres							ฝนรวม มม. Total rainfall mm.	ฝนรวมตั้งแต่ 1 มกราคม Accumulative rainfall since 1 January	
		กรกฎาคม July								ปริมาณ มม. Amount mm.	สูงต่ำกว่าปกติ Above or below Normal
		11	12	13	14	15	16	17			
14 หนองขาหย่าง	Nong Khayang									581.4	+100.7
15 ชัยนาท	CHAI NAT			20.0					20.0	267.4	-133.9
16 มโนรมย์	Manorom									209.3	-277.6
17 วัดสิงห์	Wat Sing			4.2					4.2	251.9	-261.3
18 หันคา	Hankha			30.0	39.5		13.8		83.3	257.6	-177.3
19 สิงห์บุรี	SING BURI									223.6	-238.6
20 อินทร์บุรี	In Buri									264.1	-240.9
21 บางระจัน	Bang Rachan									254.3	-268.4
22 พรหมบุรี	Phrom Buri									197.3	-340.2
23 ลพบุรี	LOP BURI*				0.7	7.1			7.8	391.5	-230.3
24 บ้านหมี่	Ban Mi									291.1	-184.6
25 บัวชุม	Bua Chum*		T						T	495.7	-682.5
26 ชัยบาดาล	Chai Badan	3.0							3.0	434.7	- 89.6
27 พัฒนานิคม	Phatthana Nikhom									329.8	- 219.1
28 โคกสำโรง	Khok Samrong									253.2	-212.0
29 ท่าวุ้ง	Tha Wung			3.5					3.5	362.5	-247.2
30 สุพรรณบุรี	SUPHAN BURI*				T	2.2	19.7		21.9	196.1	-318.5
31 เดิมบางนางบวช	Doembang Nangbuat			4.5					4.5	248.2	-186.1
32 สามชุก	Sam Chuk									347.1	- 91.2
33 ดอนเจดีย์	Don Chedi										
34 ศรีประจันต์	Si Phrachan										
35 อู่ทอง	U Thong				32.4		28.3		60.7	179.8	-231.9
36 บางปลาม้า	Bang Pa Ma									269.7	- 99.0
37 สองพี่น้อง	Song Phi Nong			26.2					26.2	353.1	+ 25.2
38 อ่างทอง	ANG THONG									341.6	-234.4
39 โพธิ์ทอง	Pho Thong									152.0	-396.1
40 ไชโย	Chaiyo						6.5		6.5	82.4	-386.7
41 วิเศษชัยชาญ	Wiset Chai Chan			4.5			4.3		8.8	149.1	-450.6
42 ป่าโมก	Pa Mok									352.5	-173.3
43 สระบุรี	SARABURI		0.6		8.1		20.4		29.1	553.5	-174.9
44 พระพุทธบาท	Phra Phutthabat				6.7				6.7	307.9	
45 บ้านหมอ	Ban Mo									338.0	-247.6
46 เสาไห้	Sao Hai				5.4		13.6		19.0	445.1	-282,1
47 แก่งคอย	Kaang Khio						46.5		46.5	438.7	-207.1
48 หนองแค	Nong Khae									470.8	-217.5
49 พระนครศรีอยุธยา	PHRA NAKHON SI AYUTTHAYA									319.4	-193.8
50 ท่าเรือ	Tha Rua				1.9		20.0		21.9	381.1	-324.6
51 ผักไห่	Phak Hai						79.5		79.5	467.2	-140.2
52 บางบาล	Bang Ban			6.6					6.6	208.0	-421.7
53 เสนา	Sena		0.3						0.3	160.8	-430.2
54 บางไทร	Bang Sai									206.9	-420.[illegible]

สถานีฝน	Station	วันที่และจำนวนน้ำฝนเป็นมิลลิเมตร Date and amount of rainfall in millimeters กรกฎาคม July 11	12	13	14	15	16	17	ฝนรวม มม. Total rainfall mm.	ฝนสะสมตั้งแต่ 1 มกราคม Accumulative rainfall since 1 January ปริมาณ มม. Amount mm.	สูงต่ำกว่าปกติ Above or below Normal
55 บางปะอิน	Bang Pa-in			46.4					46.4	324.5	-273.3
56 ปทุมธานี	PATHUM THANI									46.5	-528.5
57 หนองเสือ	Nong Sua			18.5					18.5	369.7	-299.1
58 ธัญบุรี	Thanyaburi									112.0	-516.9
59 รังสิต	Rangsit		4.2						4.2	320.9	-292.2
60 ลำลูกกา	Lam Luk Ka			1.9					1.9	147.2	-414.9
61 นนทบุรี	NONTHABURI										
62 บางบัวทอง	Bang Bua Thong			27.5					27.5	320.2	-207.1
63 ธนบุรี	THON BURI										
64 ตลิ่งชัน	Taling Chan										
65 บางขุนเทียน	Bang Khun Thian										
66 ราษฎร์บูรณะ	Rat Burana										
67 กรุงเทพมหานคร	BANGKOK METROPOLIS		T	12.6	2.0		T	T	14.6	279.0	-342.2
68 สนามบินดอนเมือง	Don Muang Airport*		6.1	28.9	T		T		35.0	411.5	-196.7
69 บางเขน	Bang Khen	T		35.1	T		T	5.8	40.9	355.2	-224.3
70 มีนบุรี	Min Buri									81.1	-503.7
71 ลาดกระบัง	Lat Krabang			11.2					11.2	80.5	-536.6
72 ศูนย์วิจัยบางนา	Bangk Na*			10.4	2.2		T		12.6	250.4	
73 กาญจนบุรี	KANCHANABURI*				14.7	10.1	4.6		29.4	342.6	- 93.8
74 สังขละบุรี	Sangkhla Buri										
75 เหมืองปิล็อก	Pilok										
76 ทองผาภูมิ	Thong Pha Phum*		T	2.6	26.2	8.5	5.9	T	43.2	813.5	- 16.9
77 ศรีสวัสดิ์	Si Sawat										
78 ไทรโยค	Sai Yok										
79 พนมทวน	Phanom Thuan				6.5		4.8		11.3	139.3	-101.8
80 ท่าม่วง	Tha Muang				29.0		2.0		31.0	273.2	- 64.2
81 นครปฐม	NAKHON PATHOM		35.6	2.8					38.4	473.4	- 12.4
82 บางเลน	Bang Len									47.9	
83 นครชัยศรี	Nakhon Chaisi			35.1					35.1	251.4	-161.1
84 ราชบุรี	RATCHABURI				7.4				7.4	261.6	-197.2
85 บ้านโป่ง	Ban Pong		1.3		4.0	3.8	3.4		12.5	337.6	+ 15.7
86 โพธาราม	Photharam		16.5		17.8	11.8	1.5		47.6	454.7	- 41.6
87 ดำเนินสะดวก	Damnoen Saduak										
88 ปากท่อ	Pak Tho	1.7		30.3			9.5		41.5	561.2	+150.3
89 สมุทรสงคราม	SAMUT SONGKHRAM									98.8	-267.7
90 บางคนที	Bang Khonthi									260.8	-165.6
91 อัมพวา	Amphawa						17.8		17.8	195.4	-190.0
92 สมุทรสาคร	SAMUT SAKHON		1.7	6.0					7.7	258.6	-260.0
93 กระทุ่มแบน	Kratum Baen			10.4					10.4	188.8	-333.1
94 สมุทรปราการ	SAMUT PRAKAN				30.1				30.1	207.0	-400.8
95 บางพลี	Bang Phli				6.4				6.4	155.4	-491.1

สถานีฝน	Station	วันที่และจำนวนน้ำฝนเป็นมิลลิเมตร Date and amount of rainfall in millimeters							ฝนรวม มม. Total rainfall mm.	ฝนรวมตั้งแต่ 1 มกราคม Accumulative rainfall since 1 January	
		กรกฎาคม July								ปริมาณ มม. Amount mm.	สูงต่ำกว่าปกติ Above or below Normal
		11	12	13	14	15	16	17			
ภาคตะวันออก	**EASTERN PART**										
1 นครนายก	NAKHON NAYOK		4.6	T					4.6	590.3	-252.5
2 บ้านนา	Ban Na			6.4					6.4	524.8	-358.0
3 ปากพลี	Pak Phli								0.0	443.5	-393.8
4 องครักษ์	Ongkharak		31.9	3.4					35.3	301.2	-463.7
5 ปราจีนบุรี	PRACHIN BURI*					T	20.0		20.0	684.2	-283.8
6 ประจันตคาม	Prachantakham								0.0	533.8	-247.6
7 บ้านสร้าง	Ban Sang								0.0	449.8	-272.5
8 ศรีมหาโพธิ	Si Maha Phot			1.0	5.8	8.1			14.9	533.1	-258.8
9 กบินทร์บุรี	Kabin Buri*		T		T	3.7	1.6		5.3	626.6	- 54.2
10 สระแก้ว	Sa Kaeo		10.5	28.4					38.9	242.7	-566.9
11 วัฒนานคร	Watthana Nakhon		27.9						27.9	352.7	-340.3
12 อรัญประเทศ	Aranyaprathet*		40.4	31.7	T	T			72.1	648.0	- 51.3
13 แปลงเกรา	CHACHOENGSAO			10.5					10.5	325.0	-235.1
14 บ้านโพธิ์	Ban Pho								0.0	425.3	-139.0
15 ชลบุรี	CHON BURI*			4.0	0.4	0.2	T	T	4.6	502.5	- 64.7
16 พานทอง	Phan Thong								0.0	55.7	-433.1
17 บ้านบึง	Ban Bung								0.0	196.5	-330.8
18 เกาะสีชัง	Ko Sichang*					T		T	T	291.1	-205.9
19 ศรีราชา	Si Racha			0.3					0.3	286.8	-205.8
20 สัตหีบ	Sattahip*				T				T	333.6	-247.8
21 ระยอง	RAYONG					22.7			22.7	24.5	
22 บ้านค่าย	Ban Khai	6.3	7.3		3.8				17.4	511.4	-127.9
23 แกลง	Klaeng	6.6	3.0	2.0	6.4	1.8			29.8	652.8	-305.4
24 จันทบุรี	CHANTHABURI*	12.3	1.7	3.1	15.2	5.6	10.5	0.7	49.1	913.9	-563.5
25 ท่าใหม่	Tha Mai				74.6				74.6	468.3	
26 มะขาม	Makham								0.0	526.8	-708.4
27 ตราด	TRAT			7.5	27.8	11.5			46.8	1209.1	-600.1
28 เขาสมิง	Khao Saming	2.2	68.5	32.5	42.3	53.0	20.9		219.4	1545.2	-402.1
29 แหลมงอบ	Laem Ngop	1.1	0.2		62.1				63.4	263.6	
30 คลองใหญ่	Khlong Yai*	28.6	2.8	19.6	71.7	37.5	14.9	1.0	176.1	1764.1	-375.2
ภาคใต้	**SOUTHERN PART**										
1 เพชรบุรี	PHETCHABURI				21.3	19.1	2.7		43.1	456.0	+ 66.6
2 บ้านแหลม	Ban Laem								0.0	157.6	-263.2
3 บ้านลาด	Ban Lat					15.7			15.7	380.9	-121.1
4 ท่ายาง	Tha Yang								0.0	174.1	-126.0
5 ระนอง	Chu-um					40.2	11.2		51.4	167.2	-117.7
6 ประจวบคีรีขันธ์	PRACHUAP KHIRI KHAN*	6.0	T			1.3	11.5	6.1	24.9	417.7	- 64.3
7 หัวหิน	Hua Hin*		11.5			5.5	28.1		45.1	319.5	- 34.0
8 ปราณบุรี	Pran Buri						48.5		48.5	309.4	
9 ชุมพร	CHUMPHON*	5.9			0.6	0.6	0.6	1.0	8.7	855.1	+ 27.5

สถานีฝน	Station	วันที่และจำนวนน้ำฝนเป็นมิลลิเมตร Date and amount of rainfall in millimeters							ฝนรวม มม. Total rainfall mm.	ฝนรวมตั้งแต่ 1 มกราคม Accumulative rainfall since 1 January	
		กรกฎาคม July								ปริมาณ มม. Amount mm.	สูงต่ำกว่าปกติ Above or below Normal
		11	12	13	14	15	16	17			
10 ท่าแซะ	Tha Sae				5.6				[illegible]	699.4	-119.7
11 สวี	Sawi						15.9		15.9	750.3	+ 51.9
12 หลังสวน	Lang Suan								0.0	309.0	-322.3
13 สุราษฎร์ธานี	SURAT THANI*	20.6	7.2	4.3	1.6	8.7			42.4	461.6	-109.2
14 ไชยา	Chaiya		23.9	3.7					27.6	304.8	-196.8
15 เกาะสมุย	Ko Samui*	1.6	4.4	59.0	0.6	27.7			37.9	499.8	+ 55.6
16 ทุ่งพึง	Phunphin			18.4		8.4			26.8	242.2	-317.4
17 ท่าฉาง	Tha Chang								0.0	247.4	
18 กาญจนดิษฐ์	Kanchanadit										
19 บ้านนาสาร	Ban Na San										
20 นครศรีธรรมราช	NAKHON SI THAMMARAT*	7.6	12.9		T	6.5	1.8		28.8	674.4	- 72.1
21 สิชล	Sichon								0.0	119.1	-519.9
22 ท่าศาลา	Tha Sala	10.5							10.5	499.4	+ 8.0
23 ฉวาง	Chawang			7.9		3.4	12.3		23.6	437.4	-314.5
24 ทุ่งสง	Thung Song		22.0						22.0	240.1	-445.6
25 ร่อนพิบูลย์	Ron Phibun								0.0	239.5	-362.1
26 ปากพนัง	Pak Phanang								0.0	297.6	-197.8
27 พัทลุง	PHATTHALUNG								0.0	93.9	
28 ควนขนุน	Khuan Khanun								0.0	313.0	
29 ปากพยูน	Pak Phayun		44.5						44.5	75.7	
30 เขาชัยสน	Khao Chaison								0.0	249.5	
31 สงขลา	SONGKHLA*	1.6	0.1	0.6	3.7	4.4			10.4	331.0	-271.7
32 รัตภูมิ	Rattaphum				3.5				3.5	197.1	
33 หาดใหญ่	Hat Yai		T	T	2.4			13.2	15.6	259.7	
34 สะเดา	Sadao								0.0	4.1	
35 ปัตตานี	PATTANI*	5.0	1.6	5.1		T	1.2	4.7	17.6	479.5	+105.1
36 หนองจิก	Nong Chik								0.0	231.3	
37 ยะหริ่ง	Yaring			17.3					17.3	270.7	
38 มายอ	Mayo	10.0	5.2	3.1	6.0				24.3	442.7	
39 โคกโพธิ์	Khok Pho	52.1							52.1	486.8	
40 ปะนาเระ	Panare								0.0	150.7	
41 ยะลา	YALA			5.3		38.2			43.5	502.7	
42 ยะหา	Yaha	29.3	4.5	1.3		3.4	1.0		39.5	324.3	
43 รามัน	Raman			73.4	11.5	22.3			107.2	652.6	
44 บันรังตา	Bannang Satar	51.0							51.0	380.2	
45 เบตง	Betong	13.2	12.9						26.1	499.8	
46 นราธิวาส	NARATHIWAT*		17.7	40.0	41.9	6.0			65.6	532.5	-289.2
47 ยี่งอ	Yi-ngo								0.0	369.2	
48 รือเสาะ	Rangae								0.0	92.3	
49 ตากใบ	Tak Bai										
50 สุไหงโกลก	Sungai Kolok		14.2	8.4					22.6	792.6	

สถานีฝน	Station	วันที่และจำนวนน้ำฝนเป็นมิลลิเมตร Date and amount of rainfall in millimeters							ฝนรวม มม. Total rainfall mm.	ฝนรวมตั้งแต่ 1 มกราคม Accumulative rainfall since 1 January	
		กรกฎาคม July								ปริมาณ มม. Amount mm.	สูงต่ำกว่าปกติ Above or below Normal
		11	12	13	14	15	16	17			
51 ระนอง	RANONG	50.3	57.7	32.6	30.3	1.0	.0	.2	181.8	1272.7	-604.4
52 กระบุรี	Kra Buri	8.2	0.2		3.9				12.3	206.2	
53 พังงา	PHANGNGA		0.3	37.2	7.2	14.5	8.6		67.8	295.6	
54 ตะกั่วป่า	Takua Pa	22.0	3.6	103.6	0.2		16.3		145.7	1246.5	
55 กะปง	Kapong	7.7	16.3	27.1	1.8	12.6			65.5	1188.5	
56 ท้ายเหมือง	Thai Muang	2.3	7.6	123.4		36.6			169.9	1169.5	
57 ตะกั่วทุ่ง	Takua Thung	4.2	23.6	34.0		7.5	3.3		72.6	1050.1	
58 ทับปุด	Thap Put		18.4	19.0		24.4			61.8	788.3	
59 ภูเก็ต	PHUKET*	1.1	23.5	20.1	4.8	4.7	3.0	0.2	57.4	657.9	-370.2
60 สนามบินภูเก็ต	Phuket Airport*			60.9	1.9	12.6	10.8	1.9	88.1	737.4	-471.0
61 กระบี่	KRABI								0.0	373.4	
62 อ่าวลึก	Ao Luk	8.7		3.2	5.1	20.3	9.1		47.4	831.4	
63 คลองท่อม	Khlong Tom	8.8	3.4	16.5	2.6	8.2	21.7		61.2	555.5	
64 ตรัง	TRANG	9.6		14.0		11.1	7.0	0.3	42.0	496.0	-556.1
65 สนามบินตรัง	Trang Airport*										
66 สิเกา	Sikao	2.2	15.6	19.1	7.6	27.1	6.0		77.6	498.9	
67 ย่านตาขาว	Yan Ta Khao		34.5	8.1					42.6	358.4	
68 ปะเหลียน	Palian	18.7	5.7						24.4	450.6	
69 สตูล	SATUN								0.0	247.6	
70 ทุ่งหว้า	Thung Wa	5.3					107.0		112.3	561.9	

สถานีฝน	Station	วันที่และจำนวนน้ำฝนเป็นมิลลิเมตร Date and amount of rainfall in millimeters							ฝนรวม มม. Total rainfall mm.	ฝนรวมตั้งแต่ 1 มกราคม Accumulative rainfall since 1 January	
		กรกฎาคม July								ปริมาณ มม. Amount mm.	สูงต่ำกว่าปกติ Above or below Normal
		11	12	13	14	15	16	17			
กรุงเทพมหานคร	**BANGKOK METROPOLIS**										
1 สถานีเครื่องรับส่งวิทยุนนทบุรี	Overseas Radio Receiving Station								0.0	37.4	
2 ร.ร. การช่างนนทบุรี	Nonthaburi Trade School								0.0	128.4	
3 พลังงานปรมาณูเพื่อสันติ	Atomic Energy For Peace								0.0	103.0	
4 กองกำกับการรถวิทยุฯ	MMP. Sub Division Car Center								0.0	173.9	
5 วิทยาลัยครูจันทรเกษม	Chankasem College Education								0.0	132.4	
6 การไฟฟ้าฝ่ายผลิต	Electrical Supply Authority								0.0	195.0	
7 ศูนย์ฝึกการบินพลเรือน	Civil Aviation Training Center										
8 ร.ร. โยธินบูรณะ	Yothin Burana School								0.0	75.4	
9 สถานีรถไฟบางบำหรุ	Bang Bamru Railway Station										
10 ร.ร. พาณิชการสยาม	Siam Commercial School								0.0	278.0	
11 ร.ร. การประชาสัมพันธ์	Public Relation School								0.0	171.5	
12 ร.ร. สามเสนนอก	Sam Sen Nok School								0.0	186.2	
13 มหาวิทยาลัยรามคำแหง	Ramkhamhaeng University			4.8					4.8	198.9	
14 ร.ร. ศรีอุถัย	Sri Ulai School								0.0	258.2	
15 ร.ร. จิตรลดา	Chitlada School								0.0	143.1	
16 เขตบางกะปิ	Bangkapi Boundary										
17 เขตหนองจอก	Nong Chok Boundary										
18 กระทรวงศึกษาธิการ	Ministry of Education			18.0					18.0	163.6	
19 ร.ร. ช่างกลวิทยา	Changkol Vithaya School								0.0	144.2	
20 ร. 1 พัน 2 รด.	Second Infantry Battalion										
21 บ้านมนังคศิลา	Ban Manangkh.. Sila								0.0	160.0	
22 ร.ร. โรสิตสโมสร	Kosit Samosorn School								0.0	277.9	
23 ประตูน้ำปทุมวัน	Pathumwan Irr.								0.0	152.0	
24 ร.ร. เฉลิมศาสน์ศึกษา	Chalermsart Suksa School								0.0	94.5	
25 วิทยาลัยเพาะช่าง	Poh Chang College										
26 ร.ร. มาแตร์เดอี	Mater Dei School								0.0	102.9	
27 สถานีจ่ายไฟฟ้าบางกะปิ	Sup Center of Electrial Supply-Bangkapi								0.0	148.0	
28 วิทยาลัยพาณิชการธนบุรี	Thonburi Commercial College								0.0	265.3	
29 วิทยาลัยครูบ้านสมเด็จ	Bansomdet Teacher College										
30 เขตคลองสาน	Khlong San Boundary										
31 ร.ร. เตรียมทหาร	Armed Force Academy Preparatory-School			13.2					13.2	122.3	
32 ร.ร. กรุงเทพคริสเตียน	Bangkok Christian College								0.0	142.8	
33 ร.ร. ศรีวิกรม์	Srivikorn School										
34 ประตูน้ำพระโขนง	Prakhanong Irr.								0.0	135.6	
35 ร.ร. สมชัดศึกษา	Somdik Suksa School										
36 ร.ร. ยานนาวาวิทยาคม	Yannawa Vithayakhom School										
37 ร.ร. พระโขนง	Prakhanong School								0.0	92.3	
38 ร.ร. ช่องนนทรี	Chong Nonthri School								0.0	105.3	

อุณหภูมิสูงสุดและต่ำสุดประจำวันที่ ๑๑ – ๑๗ กรกฎาคม ๒๕๒๐

Daily Max. and Min. Temperature 11 - 17 July 1977

สถานี	Station	อุณหภูมิสูงสุดและต่ำสุดเป็นองศา ซ. Max. and Min. Temperature in degree C.							เฉลี่ยสูงสุดต่ำสุด Average Max. Min.	เฉลี่ยในสัปดาห์ Weekly Mean	ค่าปกติประจำเดือน Monthly Normal
		11	12	13	14	15	16	17			
ภาคเหนือ	**NORTHERN PART**										
1 เชียงราย	CHIANG RAI	35.3 23.5	34.3 24.0	32.0 21.6	29.2 22.2	30.5 21.5	31.7 22.0	31.0 22.5	32.0 22.5	27.2	26.9
2 แม่ฮ่องสอน	MAE HONG SON	35.2 24.4	34.0 25.8	33.7 25.0	29.2 24.7	33.3 23.2	31.4 22.9	32.0 23.2	32.7 24.2	28.4	27.1
3 เชียงใหม่	CHIANG MAI	32.2 22.2	32.5 22.5	31.7 23.2	32.2 22.6	30.5 22.0	31.0 21.8	30.5 21.5	31.5 22.3	26.9	27.4
4 น่าน	NAN	36.5 24.9	36.4 25.8	33.6 23.4	32.7 23.5	31.0 23.0	31.6 24.4	33.7 23.6	33.6 24.1	28.9	27.9
5 ท่าวังผา	Tha Wang Pha	34.8 24.0	34.9 24.7	32.6 23.0	31.5 23.7	30.9 22.2	32.2 23.9	32.8 24.0	32.8 23.6	28.2	
6 ลำปาง	LAMPANG	36.5 24.8	37.8 25.2	33.7 24.0	33.5 24.2	33.4 24.5	32.3 24.3	33.9 23.7	34.5 24.4	29.4	28.0
7 แม่สะเรียง	Mae Sariang	32.8 23.8	33.8 24.0	31.4 25.3	31.8 23.8	30.1 24.3	31.9 23.1	32.2 23.3	32.0 24.1	28.0	26.9
8 แพร่	PHRAE	39.2 25.2	38.0 26.0	35.8 24.0	34.4 24.0	35.6 24.5	33.8 25.0	34.5 24.3	35.9 24.7	30.3	27.8
9 อุตรดิตถ์	UTTARADIT	40.2 25.2	39.0 25.4	37.9 25.9	36.0 24.8	33.[illegible] 25[illegible]	36.4 24.8	35.8 24.6	37.0 25.1	31.0	28.4
10 ตาก	TAK	37.5 25.4	37.4 27.5	36.2 27.9	35.2 26.3	35.0 26.9	[illegible]5.2 25.2	34.0 23.8	36.2 26.1	31.2	28.5
11 เขื่อนภูมิพล	Bhumibol Dam	37.4 27.3	37.3 28.6	37.3 26.8	35.6 25.5	34.0 25.1	35.4 24.9	34.0 23.1	35.8 25.9	30.9	28.1
12 พิษณุโลก	PHITSANULOK	37.2 26.5	35.7 26.5	34.3 26.6	32.4 23.9	33.5 24.1	33.6 24.7	33.0 24.9	34.2 25.3	29.8	28.5
13 แม่สอด	Mae Sot	31.1 23.6	31.5 23.7	30.4 24.9	30.0 23.5	30.0 23.9	31.8 23.4	32.0 23.0	31.0 23.7	27.3	26.3
14 เพชรบูรณ์	PHETCHABUN	37.6 25.0	35.8 25.9	36.3 25.4	34.2 23.6	34.7 25.3	33.7 23.7	34.1 23.6	35.2 24.7	30.0	27.6
15 หล่มสัก	Lom Sak	37.2 24.2	34.5 25.0	33.8 25.6	32.6 24.5	32.5 25.0	33.8 23.8	33.4 23.5	34.0 24.5	29.2	
16 วิเชียรบุรี	Wichian Buri	37.0 24.3	35.5 25.0	35.8 23.6	32.5 24.2	33.5 22.5	34.6 23.4	33.0 22.4	34.6 23.6	29.1	
ภาคตะวันออกเฉียงเหนือ	**NORTHEASTERN PART**										
1 หนองคาย	NONG KHAI	37.3 26.2	32.0 25.7	33.4 24.6	30.4 25.5	30.4 23.3	31.8 23.3	32.1 25.2	32.5 24.8	28.6	28.3
2 เลย	LOEI	36.4 23.5	34.4 25.1	34.0 23.9	31.2 23.4	30.1 23.7	32.1 23.2	31.3 23.0	32.8 23.7	28.2	27.7
3 อุดรธานี	UDON THANI	36.7 26.5	32.6 27.0	32.9 24.2	30.7 25.1	30.6 24.0	32.0 23.6	32.6 25.6	32.6 25.1	28.8	28.4
4 สกลนคร	SAKON NAKHON	36.8 26.7	35.2 27.0	32.0 24.3	30.8 25.0	29.8 24.3	30.8 23.9	33.0 24.4	32.6 25.1	28.9	28.0
5 นครพนม	NAKHON PHANOM	36.3 26.6	34.0 25.0	32.0 22.1	31.2 22.6	30.9 23.8	32.6 24.0	33.2 23.8	32.9 24.0	28.4	27.6
6 มุกดาหาร	Mukdahan	35.2 26.2	34.0 26.0	34.1 24.8	32.1 26.6	30.9 24.4	33.0 24.2	34.0 24.4	33.3 25.2	29.3	27.9
7 ขอนแก่น	KHON KAEN	37.5 25.9	35.9 26.3	34.9 24.0	32.1 25.1	32.6 25.0	31.2 24.2	32.0 24.5	33.7 25.0	29.4	28.3
8 โกสุมพิสัย	Kosum Phisai	36.3 26.8	34.5 26.2	33.4 24.6	31.7 25.5	31.8 25.2	30.7 23.8	.. 24.5	33.1 25.2	29.2	
9 ร้อยเอ็ด	ROI ET	37.1 27.0	34.2 25.9	35.1 24.6	32.1 26.5	30.8 25.0	31.2 23.6	33.2 22.7	33.4 25.0	29.2	28.3
10 ชัยภูมิ	CHAIYAPHUM	37.7 25.6	36.6 26.2	35.1 24.6	32.8 26.1	32.3 25.3	33.0 25.3	32.1 23.0	34.2 25.2	29.7	27.8
11 อุบลราชธานี	UBON RATCHATHANI	34.4 27.3	35.0 24.8	35.3 25.3	33.9 26.4	31.1 21.7	33.0 23.2	33.3 24.3	33.7 24.7	29.2	27.9
12 สุรินทร์	SURIN	36.8 25.8	34.7 24.4	34.5 24.0	33.5 24.6	33.5 25.1	32.0 22.6	34.0 24.0	34.0 24.4	29.2	28.1
13 ท่าตูม	Tha Tum	35.5 26.3	34.9 25.0	34.6 24.6	32.8 26.0	34.0 24.8	32.5 23.7	.. 23.7	34.0 24.9	29.4	
14 นางรอง	Nang Rong	35.2 25.8	35.4 25.3	33.5 24.0	33.2 24.9	33.1 24.6	33.6 23.8	.. 24.4	34.0 24.7	29.3	

สถานี	Station	อุณหภูมิสูงสุดและต่ำสุดเป็นองศา ซ. Max. and Min. Temperature in degree C.							เฉลี่ยสูงสุดต่ำสุด Average Max. Min.	เฉลี่ยในสัปดาห์ Weekly Mean	ค่าปกติประจำเดือน Monthly Normal
		11	12	13	14	15	16	17			
15 นครราชสีมา	NAKHON RATCHASIMA	40.0 24.7	36.8 26.0	36.7 24.3	34.7 25.0	33.2 24.4	35.2 24.1	33.7 24.2	35.8 24.7	30.2	28.3
16 โชคชัย	Chok Chai	35.1 25.1	35.0 24.8	33.6 23.9	34.0 24.9	31.1 24.0	33.1 23.8	.. 22.5	33.6 24.1	28.9	
ภาคกลาง	**CENTRAL PART**										
1 นครสวรรค์	NAKHON SAWAN	38.1 25.7	37.6 27.3	37.7 26.0	34.8 25.1	34.9 25.5	36.0 25.0	33.7 24.5	36.[illegible] 25.6	30.6	29.0
2 ลพบุรี	LOP BURI	36.1 25.4	34.5 27.2	34.2 25.4	34.5 25.7	33.4 25.0	32.9 24.2	33.2 24.2	34.1 25.3	29.7	28.3
3 สุพรรณบุรี	SUPHAN BURI	36.3 25.0	35.5 25.7	35.8 24.7	35.4 25.5	35.0 25.0	34.4 24.7	34.0 24.0	35.2 24.9	30.0	28.9
4 กาญจนบุรี	KANCHANABURI	37.7 26.7	37.2 26.3	37.3 25.7	35.6 26.2	34.1 24.7	33.5 24.6	33.0 24.2	35.5 25.5	30.5	28.5
5 ทองผาภูมิ	Thong Pha Phum	33.3 22.6	31.8 21.9	32.0 22.8	30.7 23.6	31.8 23.3	31.1 23.4	31.2 23.0	31.7 22.9	27.3	
6 สนามบินดอนเมือง	Don Muang Airport	36.8 27.0	36.3 24.2	35.8 27.0	33.0 23.9	33.4 26.9	32.0 26.4	31.0 25.0	34.0 25.8	29.9	28.8
7 กรุงเทพมหานคร	BANGKOK METROPOLIS	37.8 26.6	37.5 27.4	35.7 26.1	34.7 23.4	33.5 26.2	31.5 26.4	34.2 24.2	35.0 25.8	30.4	28.5
8 ศูนย์วิจัย ฯ บางนา	Bang Na	38.1 26.2	37.5 27.2	35.5 26.3	35.9 23.8	33.2 24.8	30.9 25.6	34.2 23.9	35.0 25.4	30.2	
ภาคตะวันออก	**EASTERN PART**										
1 ปราจีนบุรี	PRACHIN BURI	33.8 26.6	33.8 27.0	33.8 26.5	32.8 24.9	30.5 25.5	32.5 25.1	31.2 24.5	32.6 25.7	29.2	28.2
2 กบินทร์บุรี	Kabin Buri	34.0 26.2	34.3 27.0	34.2 26.2	34.1 26.2	32.2 26.1	33.0 24.7	.. 24.0	33.6 25.8	29.7	
3 อรัญประเทศ	Aranyaprathet	35.0 25.7	35.3 25.6	33.4 24.2	32.2 25.1	32.2 24.9	33.3 24.5	32.9 24.5	33.5 24.9	29.2	28.0
4 ชลบุรี	CHON BURI	35.1 26.5	35.9 24.5	34.9 26.5	31.6 26.1	31.7 25.8	33.0 25.5	32.6 24.1	33.5 25.6	29.8	28.4
เกาะสีชัง	Ko Si Chang	32.8 27.8	32.4 28.0	31.8 27.7	30.7 27.6	30.0 27.0	31.2 26.5	31.4 25.6	31.5 27.2	29.3	28.8
6 สัตหีบ	Sattahip										
7 ระยอง	RAYONG										
8 จันทบุรี	CHANTHABURI	32.2 25.5	30.1 24.3	31.2 24.4	29.1 25.2	29.[illegible] 22.[illegible]	31.0 24.0	30.5 24.2	30.5 24.4	27.5	27.3
9 กลองใหญ่	Khlong Yai	32.5 23.0	30.4 23.3	30.9 23.7	29.2 23.0	29.[illegible] 22.9	31.4 22.7	30.0 22.2	30.5 23.0	26.8	26.9
ภาคใต้	**SOUTHERN PART**										
1 หัวหิน	Hua Hin	34.8 24.9	35.5 26.1	33.7 24.6	34.7 25.7	33.8 25.7	32.6 25.1	32.6 24.0	34.0 25.1	29.5	28.5
2 ประจวบคีรีขันธ์	PRACHUAP KHIRI KHAN	33.5 25.7	35.3 26.2	32.8 23.4	31.7 25.0	31.6 25.2	30.5 25.3	30.9 24.2	32.3 25.0	28.6	28.1
3 ชุมพร	CHUMPHON	34.4 23.3	32.4 23.8	32.4 24.0	31.6 23.8	31.[illegible] 25.[illegible]	32.1 23.7	31.6 23.8	32.3 23.7	28.0	27.3
4 สุราษฎร์ธานี	SURAT THANI	34.0 23.2	32.7 23.1	32.8 22.6	31.2 23.6	30.[illegible] 23.4	31.6 23.0	32.0 23.6	32.1 23.2	27.7	27.8
5 เกาะสมุย	Ko Samui	33.0 26.6	33.0 25.4	33.2 24.8	31.0 23.3	32.0 25.0	32.0 24.4	30.6 25.8	32.1 25.0	26.6	
6 นครศรีธรรมราช	NAKHON SI THAMMARAT	33.3 23.0	32.2 23.2	33.9 23.5	32.4 24.5	32.3 23.3	31.2 23.7	30.6 23.8	32.5 23.6	27.9	28.0
7 สงขลา	SONGKHLA	32.7 24.7	31.6 25.1	32.8 24.8	32.0 25.4	30.9 24.1	30.0 24.7	30.3 24.6	31.5 24.8	28.1	28.3
8 ปัตตานี	PATTANI	32.6 22.9	31.7 23.0	32.6 23.5	32.7 23.8	32.8 23.9	30.3 23.5	30.8 23.4	31.9 23.6	27.7	27.8
9 นราธิวาส	NARATHIWAT	30.8 23.4	31.2 23.9	32.1 22.9	29.8 23.8	32.1 22.7	29.8 23.8	29.0 24.1	30.7 23.5	27.1	27.3
10 ระนอง	RANONG	32.3 23.5	31.7 23.2	31.2 23.2	29.9 24.0	30.6 23.8	32.2 23.8	31.3 23.2	31.3 23.5	27.4	26.5
11 ภูเก็ต	PHUKET	32.0 24.5	31.0 23.7	31.5 23.6	31.7 23.5	31.6 24.5	29.7 23.1	32.0 23.5	31.4 23.7	27.5	27.5
12 สนามบินภูเก็ต	Phuket Airport	32.0 23.5	30.8 25.4	30.3 24.0	30.1 22.9	32.5 26.7	29.7 23.5	31.0 22.6	30.9 24.1	27.5	27.4
สนามบินตรัง	Trang Airport	31.6 23.5	32.7 23.3	.. ..	31.6 23.8	33.1 ..	27.5 22.5	31.8 22.2	31.4 23.1	27.2	27.2

[illegible] งานจำนวนน้ำฝนเนื่องจากได้รับรายงานภายหลัง สำหรับรายงานอากาศประจำสัปดาห์ ฉบับที่ [illegible]

Corrections for late rainfall data reports in weekly weather report No. 28/1977

สถานีฝน	Station	วันที่และจำนวนน้ำฝนเป็นมิลลิเมตร Date and amount of rainfall in millimeters							ฝนรวม มม. Total rainfall mm.	ฝนรวมตั้งแต่ 1 มกราคม Accumulative rainfall since 1 January	
		กรกฎาคม July								ปริมาณ มม. Amount mm.	สูงกว่าหรือต่ำกว่า Above or below Normal
		4	5	6	7	8	9	10			
ภาคตะวันออกเฉียงเหนือ											
10 บึงกาฬ	Bung Kan						2.9		340.7	1530.4	+289.7
23 ธาตุเทน	Tha Uthen							0.5	184.2	841.2	-154.8
89 ขุนหาญ	Khun Han						2.0		51.0	340.4	-134.6
ภาคกลาง	CENTRAL PART										
17 วัดสิงห์	Wat Sing						11.3		64.6	247.7	-227.9
19 สิงห์บุรี	SING BURI						8.1		22.5	223.6	-212.8
24 บ้านหมี่	Ban Mi				12.2		[illegible]		14.6	291.1	-151.2
29 ท่าวุ้ง	Tha Wung					8.5	10.8		31.0	359.0	-201.9
35 อู่ทอง	U Thong							4.3	22.5	119.1	-261.4
37 สองพี่น้อง	Song Phi Nong						12.4	3.6	67.0	326.9	+ 13.7
47 แก่งคอย	Kaeng Khio						12.5		48.9	392.2	-204.4
53 เสนา	Sena						34.5		87.8	160.5	-411.4
54 บางไทร	Bang Sai						67.4		96.8	206.9	-384.4
84 ราชบุรี	RATCHABURI						63.4	6.8	83.9	254.2	-275.8
88 ปากท่อ	Pak Tho						32.1		44.5	519.7	+133.8
89 สมุทรสงคราม	SAMUT SONGKHRAM						3.2		5.4	98.8	-237.7
90 บางคนที	Bang Khonthi						13.2		27.6	260.8	-142.8
ภาคตะวันออก	EASTERN PART										
16 พานทอง	Phan Thong							9.5	9.5	55.7	-403.3
22 บ้านค่าย	Ban Khai							1.1	190.1	494.0	-126.3
23 แกลง	Klaeng						46.0		157.0	622.8	-283.1
ภาคใต้	SOUTHERN PART										
1 เพชรบุรี	PHETCHABURI						29.5		88.3	412.9	+ 54.2
3 บ้านลาด	Ban Lat						3.8		20.0	365.2	- 2.0
10 ท่าแซะ	Tha Sae							59.3	63.4	693.8	- 74.0
14 ไชยา	Chaiya						62.8		69.9	277.2	-198.9
23 ฉวาง	Chawang						2.6		27.9	413.8	-275.3
24 ทุ่งสง	Thung Song						63.0		74.0	218.1	-430.8
28 ควนขนุน	Khuan Khanun							36.5	36.5	313.0	
41 ยะลา	YALA							19.3	23.6	459.2	
42 ยะหา	Yaha							17.3	26.8	284.8	
45 เบตง	Betong						8.1	28.5	36.6	473.7	
55 กะปง	Kapong							54.8	126.3	1123.0	
57 ตะกั่วทุ่ง	Takua Thung						18.7		130.2	977.5	
58 ทับปุด	Thap Put						5.8		46.0	727.0	

REMARKS

1. **Meteorological Department's Station** (with * mark). Rainfall observation is performed daily at 07.00 a.m. by the Meteorological Department's personnel. Therefore the daily amount of rainfall in this publication means the total amount of rainfall in 24 hr. period from 07.00 a.m. of the recorded date to 07.00 a.m. of the following day.

2. **Voluntary Rainfall Station** (without * mark) located at District and Province. Rainfall observation is performed daily at 09.00 a.m. by the voluntary observer. The daily amount of rainfall means the total amount of rainfall in 24 hr. period from 09.00 a.m. of the recorded date to 09.00 a.m. of the following day.

3. **Rainfall and Temperature Data.** The daily rainfall and temperature observations are submitted to the Meteorological Department soon after the measurement by the following means :—

   — By radio or telegraph from the Meteorological Department's stations.

   — By telegraph from voluntary rainfall stations

   Those daily reports generally arrive at the Meteorological Department from about 07.00 a.m. to 07.00 p.m.

4. **Rainfall Intensity in 1 day** (24 hours)

Light Rainfall	amounts	0.1 — 10.0	millimetres
Moderate Rainfall	,,	10.1 — 35.0	,,
Heavy Rainfall	,,	35.1 — 90.0	,,
Very Heavy Rainfall	,,	90.1	millimetres and above
Blank	represents	No rainfall or observation of rainfall does not arrive in time for publication.	
T	,,	Trace or light rainfall with amount less than 0.1 millimetres.	

Various Data in this publication are published hurriedly to service the user. Therefore the user should be cautious in using them. If there is any doubts please inquired the Meteorological Statistics Subdivision of the Climatology Division for further informations by dialing the number 3916054 and 3910178.

Meteorological Department
Bangkok Metropolis

Climatology Division.

● กำหนดออก สัปดาห์ละ 1 ฉบับ ปีละ 52 ฉบับ

● ค่าบำรุง ฉบับละ 5 บาท ปีละ 150 บาท

● การบอกรับ ติดต่อที่กองภูมิอากาศ กรมอุตุนิยมวิทยา

โทร. 3916054

พิมพ์ที่โรงพิมพ์กรมอุตุนิยมวิทยา กระทรวงคมนาคม กรุงเทพมหานคร

นายสมิทธ ธรรมสโรช ผู้พิมพ์ผู้โฆษณา 2520

M06.1/593
T364we

กรมอุตุนิยมวิทยา กระทรวงคมนาคม

รายงานอากาศประจำสัปดาห์ ระหว่างวันที่ ๑๘ – ๒๔ กรกฎาคม ๒๕๒๐

และ

การคาดหมายลักษณะอากาศ ระหว่างวันที่ ๒๕ – ๓๑ กรกฎาคม ๒๕๒๐

ฉบับที่ ๓๐/๒๕๒๐

น.อ. ดร. ขจิต บัวจิตติ ร.น.

อธิบดีกรมอุตุนิยมวิทยา

METEOROLOGICAL DEPARTMENT

MINISTRY OF COMMUNICATIONS

BANGKOK, THAILAND

WEEKLY WEATHER REPORT

DURING THE PERIOD 18 – 24 JULY 1977

AND

WEATHER OUTLOOK

DURING 25 – 31 JULY 1977

No. 30 /1977

Capt. Kajit Buajitti R.T.N.

Director – General

CENTRAL LIBRARY
AUG 1980
N.O.A.A.
U. S. Dept. of Commerce

หมายเหตุ

1. **สถานีของกรมอุตุนิยมวิทยา** (มีเครื่องหมาย *) ทำการตรวจวัดจำนวนฝน ตกเวลา 07.00 น. ทุกวัน โดยเจ้าหน้าที่ของกรมอุตุนิยมวิทยา ดังนั้น จำนวนฝนรายวันในรายงานเล่มนี้ หมายถึงปริมาณฝนรวมในช่วงเวลา 24 ชั่วโมง ตั้งแต่เวลา 07.00 น. ของวันที่แจ้งไว้ในรายงาน จนถึงเวลา 07.00 น. ของวันรุ่งขึ้น

2. **สถานีฝนอำเภอและจังหวัด** (ไม่มีเครื่องหมาย *) ทำการ ตรวจวัด จำนวนฝนตกเวลา 09.00 น. ทุกวัน โดยเจ้าหน้าที่ ที่อยู่ในอำเภอหรือจังหวัดที่ได้รับแต่งตั้งจากกรมอุตุนิยมวิทยา ดังนั้น จำนวนฝนรายวัน หมายถึงปริมาณฝนรวมในช่วงเวลา 24 ชั่วโมง ตั้งแต่เวลา 09.00 น. ของวันที่แจ้งไว้ในรายงานจนถึงเวลา 09.00 น. ของวันรุ่งขึ้น

3. **ข้อมูลฝนและอุณหภูมิ** ที่พิมพ์ในรายงานเล่มนี้ เป็นข้อมูลที่เจ้าหน้าที่ผู้ทำการตรวจรายงานมายังกรมอุตุนิยมวิทยา ทุกวันภายหลังการตรวจ
   - สถานีของกรมอุตุนิยมวิทยา รายงานทางวิทยุโทรศัพท์หรือโทรเลข
   - สถานีฝนอำเภอและจังหวัด รายงานทางโทรเลข

   รายงานดังกล่าวนี้ กรมอุตุนิยมวิทยา จะได้รับ ตั้งแต่เวลา ประมาณ 07.00 น. จนถึงเวลา 10.00 น.

4. **เกณฑ์ฝนใน 1 วัน** (24 ชั่วโมง)

ฝนเล็กน้อย	จำนวนตั้งแต่	0.1 – 10.0 มิลลิเมตร
ฝนปานกลาง	"	10.1 – 35.0 "
ฝนหนัก	"	35.1 – 90.0 "
ฝนตกหนักมาก	"	90.1 มิลลิเมตร ขึ้นไป
ช่องว่าง	หมายความว่า	ไม่มีฝนตกหรือยังไม่ได้รับรายงาน
T	"	ฝนตกน้อยไม่ถึง 0.1 มิลลิเมตร

ข้อมูลต่าง ๆ เหล่านี้ได้ดำเนินการจัดพิมพ์โดยรีบด่วน เพื่อสนองความต้องการแก่ผู้ใช้ จึงยังไม่ได้ทำการตรวจสอบ ฉะนั้น ผู้ใช้จึงควรพิจารณาข้อมูลก่อนที่จะนำไปใช้ หากมีข้อสงสัยประการใด โปรดติดต่อสอบถามเจ้าหน้าที่ งานสถิติอุตุนิยมวิทยา กองภูมิอากาศ โทรศัพท์ 3910054 และ 3910178

กองภูมิอากาศ กรมอุตุนิยมวิทยา

กรุงเทพมหานคร

การคาดหมายลักษณะอากาศใน ๗ วันข้างหน้า

ตั้งแต่วันที่ ๒๕ – ๓๑ กรกฎาคม ๒๕๒๐

ลักษณะทั่วไป

มรสุมตะวันตกเฉียงใต้บริเวณประเทศไทยจะมีกำลังปานกลาง

ภาคเหนือ	จะมีฝนเกือบทั่วไปส่วนมากทางด้านตะวันตกของภาค
ภาคตะวันออกเฉียงเหนือ	จะมีฝนหรือฝนฟ้าคะนองกระจาย
ภาคกลาง ภาคตะวันออกรวมทั้งชายฝั่ง	จะมีฝนหรือฝนฟ้าคะนองกระจายส่วนมากทางตอนล่างของภาค และบริเวณชายฝั่ง
ภาคใต้ฝั่งตะวันออก	จะมีฝนเป็นแห่ง ๆ ตลอดสัปดาห์
ภาคใต้ฝั่งตะวันตก	จะมีฝนหรือฝนฟ้าคะนองกระจาย
กรุงเทพมหานคร	จะมีฝนหรือฝนฟ้าคะนองกระจาย ส่วนมากในระยะครึ่งแรกของสัปดาห์

กรมอุตุนิยมวิทยา

๒๕ ก.ค. ๒๐

Weather outlook for the period 25 – 31 July 1977

General Situation

The southwest monsoon over Thailand will be moderate in its strength.

Northern Part:	Almost widespread rain mostly in the western portion of the part.
Northeastern Part:	Scattered showers or thundershowers.
Central Part: Eastern part and Coastal Area:	Scattered showers or thundershowers mostly in the southern portion and coastal area.
Southern Thailand East Coast:	Widely scattered showers throughout the week.
Southern Thailand West Coast:	Scattered showers or thundershowers.
Bangkok Metropolis:	Scattered showers or thundershowers mostly during the first half of the week.

Meteorological Department
25 July 1977

สรุปลักษณะอากาศทั่วไปในรอบสัปดาห์
ตั้งแต่วันที่ ๑๘ – ๒๔ กรกฎาคม ๒๕๒๐

๑. มรสุมตะวันตกเฉียงใต้ที่พัดปกคลุมประเทศไทยได้มีกำลังแรงขึ้นในตอนปลายสัปดาห์

พายุโซนร้อน "ซาร่า" ในทะเลจีนใต้ทวีกำลังแรงขึ้นเป็นพายุไต้ฝุ่น ในวันที่ ๒๐ กรกฎาคม พายุนี้ได้เคลื่อนตัวทางทิศตะวันตก ผ่านเกาะไหหลำเข้าสู่ตอนบนของอ่าวตังเกี๋ย ในวันที่ ๒๒ กรกฎาคม ได้อ่อนกำลังลงเป็นพายุดีเปรสชั่นในบริเวณประเทศลาว โดยมีศูนย์กลางอยู่ห่างประมาณ ๒๕๐ กม. ทางเหนือของเมืองหลวงพระบาง แล้วเคลื่อนตัวทางทิศตะวันตกค่อนไปทางเหนือเล็กน้อยและสลายตัวในประเทศพม่าในเวลาต่อมา

ในระยะต้นสัปดาห์ปรากฏว่ามีฝนเป็นแห่ง ๆ ทั่วประเทศ แต่ในตอนกลางและปลายสัปดาห์มีฝนทั่วไป โดยมีฝนหนักเป็นบางแห่งในเกือบทุกภาคของประเทศ เว้นแต่ภาคใต้มีฝนเป็นแห่ง ๆ ในตอนปลายสัปดาห์

๒. รายงานอุณหภูมิสูงสุดในภาคต่าง ๆ ของประเทศไทยมีดังนี้.–

ภาคเหนือ	๓๙.๙ °ซ.ที่ อ.เมือง	จ.ตาก	เมื่อวันที่	๑๙	ก.ค.
ภาคตะวันออกเฉียงเหนือ	๓๗.๗ °ซ.ที่ อ.เมือง	จ.นครราชสีมา	"	๑๙	ก.ค.
ภาคกลาง	๓๗.๖ °ซ.ที่ อ.เมือง	จ.นครสวรรค์	"	๒๐	ก.ค.
ภาคตะวันออก	๓๕.๕ °ซ.ที่ อ.เมือง	จ.ชลบุรี	"	๒๐	ก.ค.
ภาคใต้	๓๙.๙ °ซ.ที่ อ.เมือง	จ.เพชรบุรี	"	๒๑	ก.ค.

๓. รายงานฝนสูงสุดในภาคต่าง ๆ ของประเทศไทยมีดังนี้.–

ภาคเหนือ	๔๖.๙ มม.ที่ อ.เชียงของ	จ.เชียงราย	เมื่อวันที่	๒๑	ก.ค.
ภาคตะวันออกเฉียงเหนือ	๑๐๐.๙ มม.ที่ อ.อำนาจเจริญ	จ.อุบลราชธานี	"	๒๓	ก.ค.
ภาคกลาง	๖๓.๖ มม.ที่ อ.ทองผาภูมิ	จ.กาญจนบุรี	"	๒๒	ก.ค.
ภาคตะวันออก	๖๘.๓ มม.ที่ อ.เมือง	จ.จันทบุรี	"	๒๒	ก.ค.
ภาคใต้	๖๖.๕ มม.ที่ อ.เมือง	จ.ระนอง	"	๒๑	ก.ค.

กรมอุตุนิยมวิทยา

๒๕ ก.ค. ๒๐

Weekly Weather Summary
Period 18 - 24 July 1977

1. The southwest monsoon over Thailand was active during the end of the week.

The tropical storm "Sarah" in South China Sea was upgraded into typhoon on 20 July and moved westward passing over Hainan to the head gulf of Tonkin. Upon entering Laos, Sarah weakened to depression status and was centered about 250 kilometers north of Luang Prabang on 22 July. It further moved westnorthwest direction and finally dissipated in Burma on the following day.

Widely scattered showers occurred over the whole Country during the beginning of the week while widespread rain with isolated heavy falls were recorded almost the whole Country during the rest period. For Southern Thailand, widely scattered showers were reported during the end of the week.

2. Highest temperature in various parts of Thailand were as follows:-

Northern Part	38.4°C.at Amphoe Muang	Tak	on	19	Jul.
Northeastern Part	37.3°C.at Amphoe Muang	Nakhon Ratchasima	"	19	Jul.
Central Part	37.6°C.at Amphoe Muang	Nakhon Sawan	"	20	Jul.
Eastern Part	35.5°C.at Amphoe Muang	Chon Buri	"	20	Jul.
Southern Part	34.9°C.at Amphoe Muang	Phetchaburi	"	21	Jul.

3. Heaviest rainfall in various parts of Thailand were as follows:-

Northern Part	86.9 mm.at Chiang Khong	Chiang Rai	on	21	Jul.
Northeastern Part	100.8 mm.at Amnat Charoen	Ubon Ratchathani	"	23	Jul.
Central Part	63.2 mm.at Thong Pha Phum	Kanchanaburi	"	22	Jul.
Eastern Part	68.3 mm.at Amphoe Muang	Chanthaburi	"	22	Jul.
Southern Part	66.5 mm.at Amphoe Muang	Ranong	"	21	Jul.

Meteorological Department
25 July 1977

<u>ข่าวอากาศเพื่อการเกษตรประจำสัปดาห์</u>

เมื่อวันที่ 18 – 24 กรกฎาคม 2520 มีลักษณะอากาศซึ่งพอสรุปได้ดังต่อไปนี้ : –

มรสุมตะวันตกเฉียงใต้ที่พัดปกคลุมประเทศไทยได้มีกำลังแรงขึ้นในตอนปลายสัปดาห์

พายุโซนร้อน " ซาร่า " ในทะเลจีนใต้ทวีกำลังแรงขึ้นเป็นพายุไต้ฝุ่นในวันที่ 20 กรกฎาคม พายุนี้ได้เคลื่อนตัวทางทิศตะวันตก ผ่านเกาะไหหลำเข้าสู่ตอนบนของอ่าวตังเกี๋ย ในวันที่ 22 กรกฎาคมได้อ่อนกำลังลงเป็นพายุดีเปรสชั่นในบริเวณประเทศลาว โดยมีศูนย์กลางอยู่ห่างประมาณ 250 กม.ทางเหนือของเมืองหลวงพระบาง แล้วเคลื่อนตัวทางทิศตะวันตกค่อนไปทางเหนือเล็กน้อยและสลายตัวในประเทศพม่าในเวลาต่อมา

ในระยะต้นสัปดาห์ปรากฏว่ามีฝนเป็นแห่ง ๆ ทั่วประเทศ แต่ในตอนกลางและปลายสัปดาห์มีฝนทั่วไป โดยมีฝนหนักเป็นบางแห่งในเกือบทุกภาคของประเทศ เว้นแต่ภาคใต้มีฝนเป็นแห่ง ๆ ในตอนปลายสัปดาห์

<u>ข้อควรทราบ</u>

สัปดาห์นี้ประเทศไทยยังคงมีฝนดี โดยมีฝนหรือฝนฟ้าคะนองกระจายเกือบทุกภาค เว้นแต่ภาคเหนือจะมีฝนเกือบทั่วไปทางด้านตะวันตก ลักษณะเช่นนี้จะช่วยบรรเทาความแห้งแล้งลงได้บ้าง.

กรมอุตุนิยมวิทยา

25 กรกฎาคม 2520

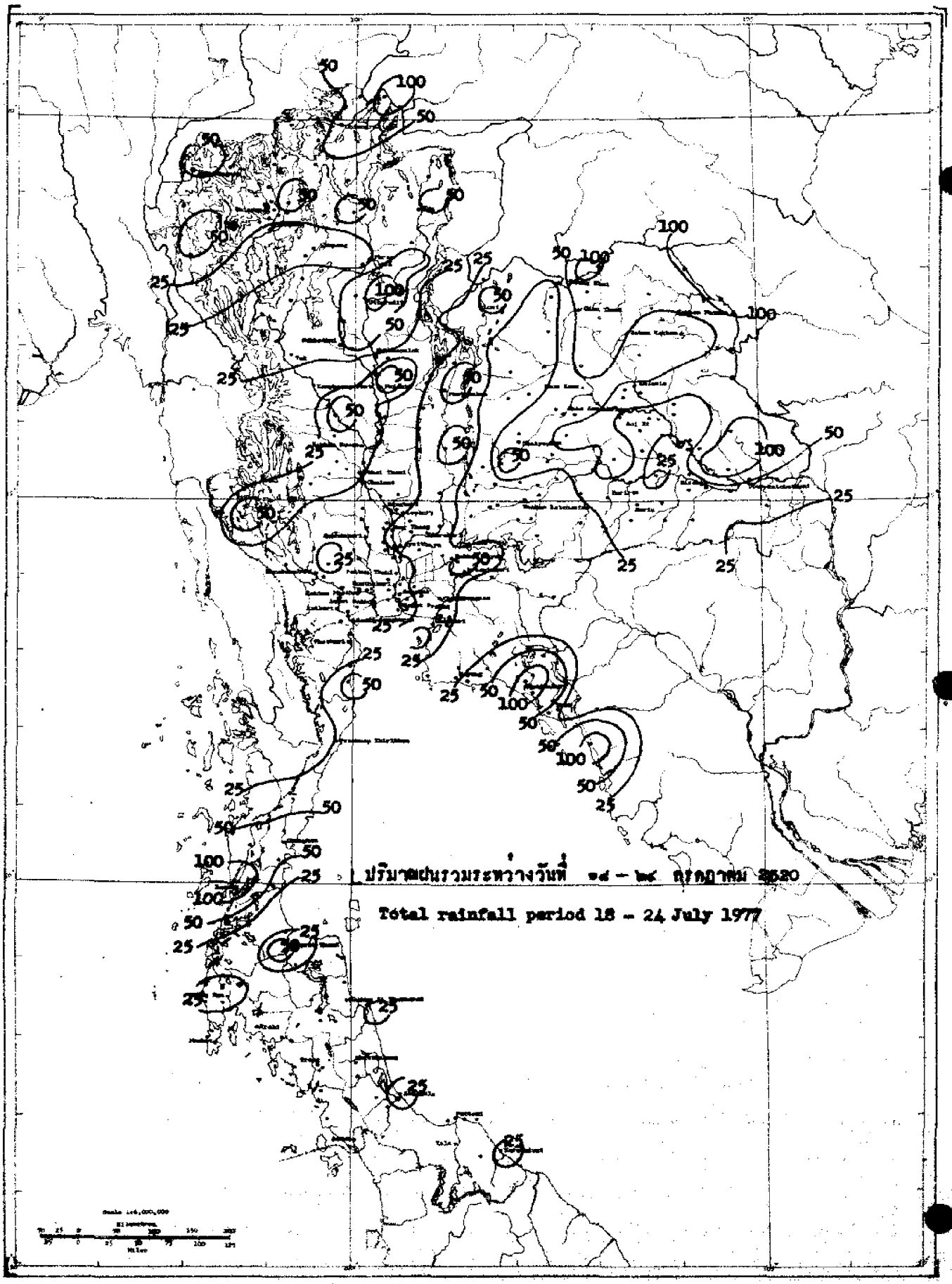
ปริมาณฝนรวมระหว่างวันที่ ๑๘ – ๒๔ กรกฎาคม 2520
Total rainfall period 18 – 24 July 1977

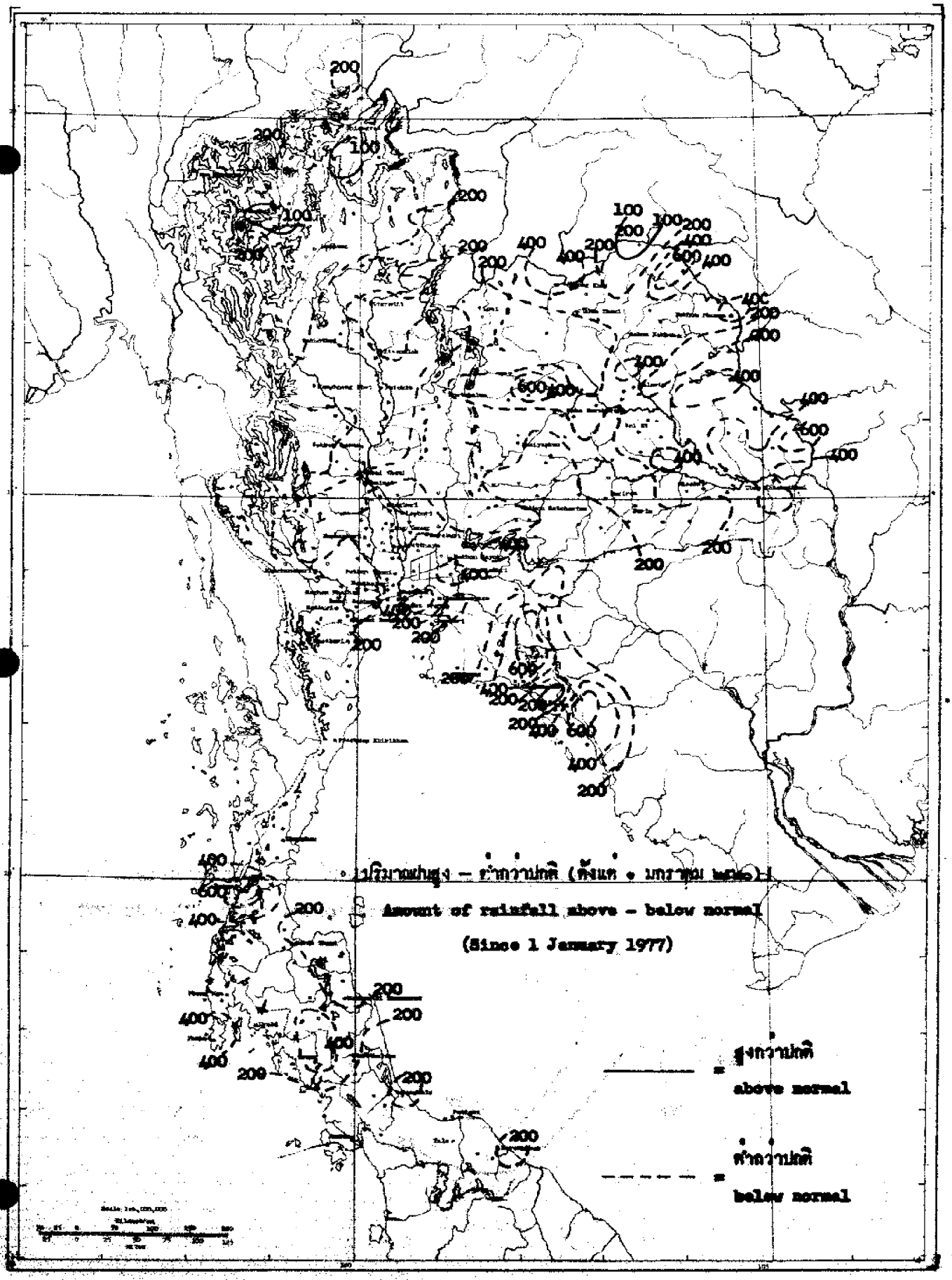
ปริมาณฝนสูง – ต่ำกว่าปกติ (ตั้งแต่ 1 มกราคม 2520)
Amount of rainfall above – below normal
(Since 1 January 1977)
สูงกว่าปกติ
above normal
ต่ำกว่าปกติ
below normal

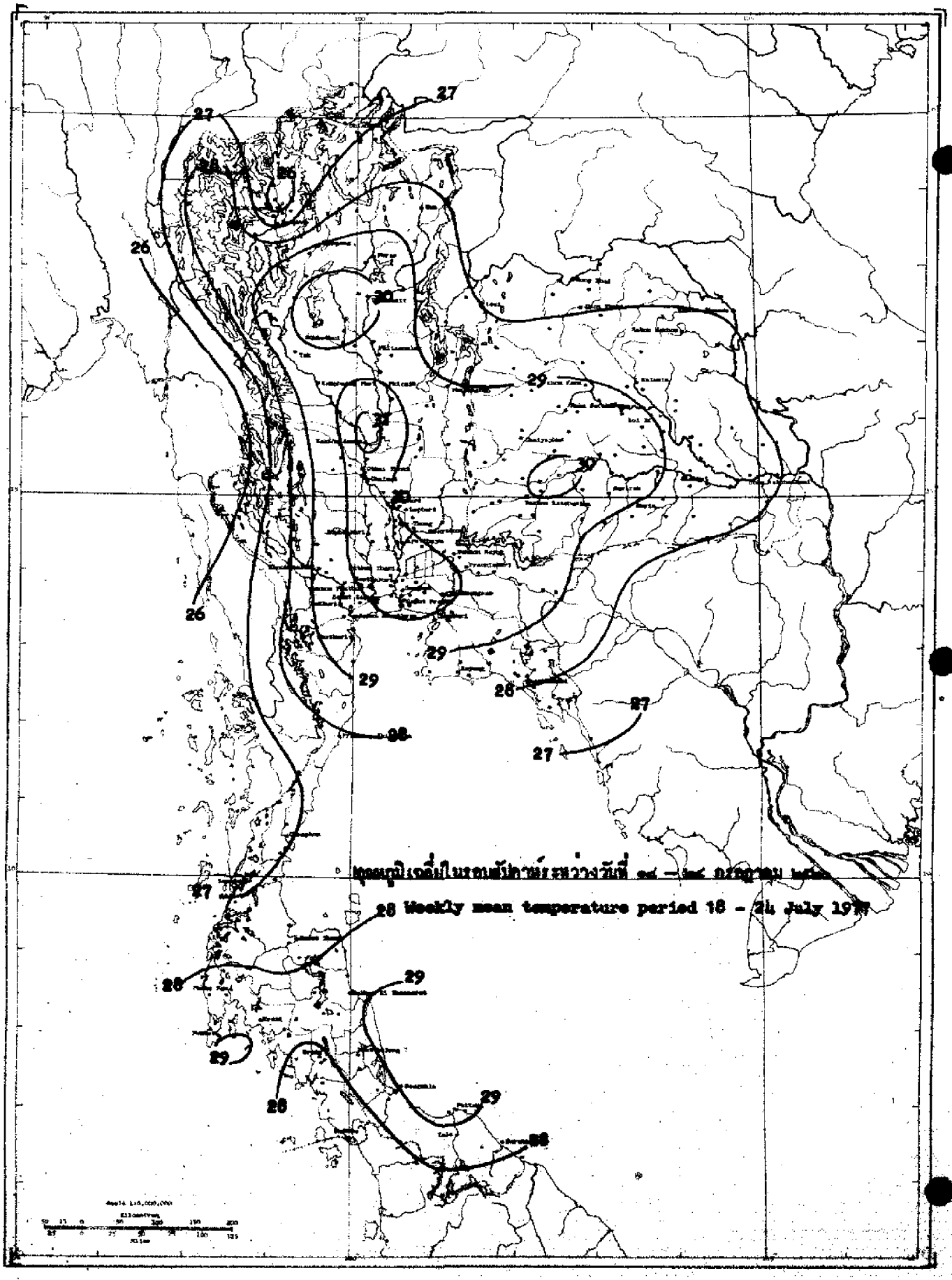

อุณหภูมิเฉลี่ยในสัปดาห์ระหว่างวันที่ ๑๘ – ๒๔ กรกฎาคม ๒๕๑๗

28 Weekly mean temperature period 18 - 24 July 1977

สถานีฝน	Station	วันที่และจำนวนน้ำฝนเป็นมิลลิเมตร Date and amount of rainfall in millimeters							ฝนรวม มม. Total rainfall mm.	ฝนรวมตั้งแต่ 1 มกราคม Accumulative rainfall since 1 January	
		กรกฎาคม July								ปริมาณ มม. Amount mm.	สูงต่ำกว่าปกติ Above or below Normal
		18	19	20	21	22	23	24			
ภาคเหนือ	**NORTHERN PART**										
1 เชียงราย	CHIANG RAI*	5.2	2.8	5.6	1.5	41.0	17.4	5.6	79.1	887.6	+ 11.8
2 แม่สาย	Mae Sai	T		2.3		83.4			85.7	554.9	-252.2
3 เชียงแสน	Chiang Saen			4.0	14.5	57.2			75.7	774.3	+ 14.0
4 เชียงของ	Chiang Khong			5.3	86.9	55.5			147.7	825.0	+ 67.6
5 แม่จัน	Mae Chan				17.4	31.2			48.6	520.5	
6 แม่สรวย	Mae Suai			33.5					33.5	540.0	- 77.0
7 เทิง	Thoeng				19.2	62.0			81.2	845.7	+ 39.0
8 เชียงคำ	Chiang Kham			12.0	26.2				38.2	654.8	- 18.4
9 เวียงป่าเป้า	Wiang Pa Pao				24.1				24.1	226.1	-286.1
10 พาน	Phan			55.6	2.9	14.9			73.4	738.1	+182.6
11 แม่ใจ	Mae Chai				20.3	10.8			31.1	770.6	+132.3
12 พะเยา	Phayao			10.0	12.0				22.0	474.0	- 28.2
13 จุน	Chun				27.6				27.6	318.0	-448.1
14 แม่ฮ่องสอน	MAE HONG SON*	1.9		16.3	52.8	7.7	1.2	3.2	83.1	652.2	+ 29.8
15 ปาย	Pai				41.5				41.5	333.2	-294.0
16 ขุนยวม	Khun Yuam		3.5		22.4				25.9	460.6	-106.0
17 แม่ลาน้อย	Mae La Noi					42.3	13.4		55.7	609.3	
18 แม่สะเรียง	Mae Sariang*	T	0.1	5.2	3.9	19.7	21.7	8.3	58.9	581.9	- 27.5
19 เชียงใหม่	CHIANG MAI*	T		1.5	4.2	13.8	12.9	T	32.4	469.0	- 94.3
20 ฝาง	Fang	1.1		1.8	1.9	26.5			31.3	548.2	- 39.1
21 แม่อาย	Mae Ai										
22 เชียงดาว	Chiang Dao									486.9	-211.1
23 แม่แตง	Mae Taeng			5.4		28.9			34.3	540.6	+ 14.0
24 แม่ริม	Mae Rim			10.4					10.4	475.4	- 22.1
25 สันทราย	San Sai			3.2		15.3			18.5	427.8	-108.7
26 ดอยสะเก็ด	Doi Saket			5.5	15.2	58.2			78.9	515.2	+ 23.7
27 สันกำแพง	San Kamphaeng				14.2	3.8			18.0	390.3	+ 10.7
28 ทางดง	Hang Dong				8.2	9.7			17.9	449.5	- 22.3
29 สารภี	Saraphi			1.4					1.4	340.1	
30 สันป่าตอง	San Pa Tong									358.2	- 95.0
31 จอมทอง	Chom Thong						6.1		6.1	550.4	+161.3
32 ฮอด	Hot		2.5						2.5	259.1	-216.3
33 ลำพูน	LAMPHUN						5.9		5.9	420.8	+ 6.3
34 ป่าซาง	Pa Sang									559.2	+141.1
35 ลี้	Li	12.5		0.5		9.0	2.1		24.1	592.3	+ 40.4
36 ลำปาง	LAMPANG*	T		1.2	0.3	4.1	0.2	1.5	7.3	414.0	- 35.1
37 งาว	Ngao			34.4	1.9	18.1			54.4	552.3	- 66.7
38 แจ้ห่ม	Chae Hom			1.6		6.9			8.5	367.4	- 65.7
39 เกาะคา	Ko Kha					1.1			1.1	427.9	- 78.8
40 สบปราบ	Sop Prap			9.5	0.1	0.2			9.8	339.6	-171.4

สถานีฝน	Station	วันที่และจำนวนน้ำฝนเป็นมิลลิเมตร Date and amount of rainfall in millimeters กรกฎาคม July 18	19	20	21	22	23	24	ฝนรวม มม. Total rainfall mm.	ฝนรวมตั้งแต่ 1 มกราคม Accumulative rainfall since 1 January ปริมาณ มม. Amount mm.	สูงต่ำกว่าปกติ Above or below Normal
41 เถิน	Thoen				5.2				5.2	252.0	-161.5
42 แม่พริก	Mae Phrik									303.8	- 96.8
43 แพร่	PHRAE*		0.1	1.4	15.1	7.1	3.8	T	27.5	369.5	-143.1
44 ซอง	Song			6.8	9.2				16.0	453.9	-180.1
45 สูงเม่น	Sung Men									219.0	-220.3
46 เด่นชัย	Den Chai				7.4	6.3			13.7	425.2	-212.3
47 น่าน	NAN*		T	10.8	55.2	11.2	6.7	0.6	84.5	601.3	- 69.3
48 ทุ่งช้าง	Thung Chang			6.2	12.0	13.3			31.5	830.9	- 35.5
49 เชียงกลาง	Chiang Klang			20.0	10.0				30.0	640.3	
50 ท่าวังผา	Tha Wang Pha*			21.6	5.6	10.0	2.4	T	39.6	633.6	-192.9
51 ปัว	Pua			9.4	13.4	19.6			42.4	619.6	- 26.2
52 สา	Sa				25.4				25.4	298.4	-296.3
53 นาน้อย	Na Noi									299.4	-168.4
54 อุตรดิตถ์	UTTARADIT*	5.3		13.8	8.6	23.4	60.8	2.7	114.6	590.3	-109.6
55 ฟากท่า	Fak Tha			6.8	22.5	32.9			62.2	326.4	-295.0
56 น้ำปาด	Nam Pat				12.0	12.6			24.6	386.5	-213.4
57 สนามบินอุตรดิตถ์	Uttaradit Airport*										
58 ท่าปลา	Tha Pla			5.4	7.6	50.5	30.4		93.9	495.4	-124.5
59 ลับแล	Laplae			12.3	8.8	33.1			54.2	462.0	-232.9
60 ตาก	TAK*				1.4	4.1	27.2	2.1	34.8	276.3	-187.9
61 เขื่อนภูมิพล	Bhumibol Dam*	9.4			1.7	0.7	36.2	1.2	49.2	323.1	- 92.8
62 บ้านตาก	Ban Tak									251.0	-128.0
63 แม่ระมาด	Mae Ramat										
64 แม่สอด	Mae Sot*			5.1	1.1	6.5	25.9	7.3	45.9	607.8	-138.9
65 สุโขทัย	SUKHOTHAI					8.6			8.6	131.7	-356.1
66 ทุ่งเสลี่ยม	Thung Saliam			3.4					3.4	365.1	-120.1
67 สวรรคโลก	Sawankhalok					16.7			16.7	122.8	-316.0
68 กงไกรลาศ	Kong Krailat	5.9			27.0	22.3			55.2	306.6	-286.4
69 บ้านด่านลานหอย	Ban Dan Lan Hoi									255.1	-303.9
70 พิษณุโลก	PHITSANULOK*			0.4	8.5	T	11.7	7.8	28.4	618.8	-56.6
71 นครไทย	Nakhon Thai			8.5	32.8				41.3	279.6	-376.6
72 พรหมพิราม	Phrom Phiram			2.3	42.5	4.8	20.6		70.2	351.3	- 99.4
73 วังทอง	Wang Thong			0.7	1.9	T	18.1		20.7	425.6	-153.4
74 บางกระทุ่ม	Bang Krathum				11.3				11.3	363.7	-313.5
75 กำแพงเพชร	KAMPHAENG PHET				12.4				12.4	172.2	-346.6
76 พรานกระต่าย	Phan Kratai					10.8			10.8	318.7	-333.4
77 คลองขลุง	Khlong Khlung				1.1				1.1	200.7	-383.2
78 ชาญสมรรคคนรี	Khanu Woralaksaburi	56.6		0.4	4.0				61.0	496.6	-111.8
79 พิจิตร	PHICHIT				60.0				60.0	492.9	-184.6
80 สามง่าม	Sam Ngam	7.0			55.0				62.0	369.4	-211.[illegible]
81 ตะพานหิน	Taphan Hin				10.9				10.9	228.9	-384.0

สถานีฝน	Station	วันที่และจำนวนน้ำฝนเป็นมิลลิเมตร Date and amount of rainfall in millimeters กรกฎาคม July 18	19	20	21	22	23	24	ฝนรวม มม. Total rainfall mm.	ฝนรวมตั้งแต่ 1 มกราคม Accumulative rainfall since 1 January ปริมาณ มม. Amount mm.	สูงต่ำกว่าปกติ Above or below Normal
82 บางมูลนาก	Bang Mun Nak			5.9	5.4				11.3	292.4	-248.1
83 โพทะเล	Pho Thale									237.8	-282.3
84 เพชรบูรณ์	PHETCHABUN *		18.3	4.6	23.9	1.2	6.6	10.8	65.4	410.3	-245.3
85 หล่มเก่า	Lom Kao				16.1				16.1	315.5	-212.0
86 หล่มสัก	Lom Sak *			9.0	20.0	1.4	5.7	13.5	49.6	436.4	-106.0
87 ชนแดน	Chon Daen			3.2	22.8				26.0	553.1	- 54.7
88 หนองไผ่	Nong Phai										
89 วิเชียรบุรี	Wichian Buri *	0.6		2.4	31.1	T	T	16.0	60.1	556.0	- 68.8
ภาคตะวันออกเฉียงเหนือ NORTHEASTERN PART											
1 เลย	LOEI *			15.7	2.1	22.9	38.9	3.1	82.7	534.6	-115.6
2 เชียงคาน	Chiang Khan			16.7	0.8	11.2			28.7	451.0	-235.6
3 ท่าลี่	Tha Li			7.2		4.3			11.5	358.3	- 88.2*
4 ด่านซ้าย	Dan Sai	24.8	4.6						29.4	272.1	-301.2
5 วังสะพุง	Wang Saphung		1.1	25.8	3.2	3.5			33.6	497.0	-123.6
6 หนองคาย	NONG KHAI		0.3	6.7	8.2	12.8	64.3	18.5	110.8	539.2	-447.5
7 ศรีเชียงใหม่	Si Chiang Mai			15.3	6.7	7.4			29.4	589.9	-432.5
8 ท่าบ่อ	Tha Bo			4.7	4.0	9.5			18.2	386.3	-464.5
9 โพนพิสัย	Phon Phisai		32.0		45.8	16.5			94.3	858.6	-104.1
10 บึงกาฬ	Bung Kan		5.4	4.1	82.5	7.0			99.0	1843.9	+389.8
11 เซกา	Seka			17.2	55.5				72.7	894.9	+ 56.7
12 อุดรธานี	UDON THANI		3.2	11.0	0.5	3.9	20.5	12.6	52.0	563.2	-290.0
13 เพ็ญ	Phen		11.3		39.2	25.2			75.7	485.6	-222.8
14 กุมภวาปี	Kumphawapi		2.2	46.2		8.2	11.5		68.1	477.2	-115.8
15 หนองหาน	Nong Han			41.4	6.2	4.6			52.2	423.5	-244.8
16 หนองบัวลำภู	Nong Bua Lam Phu										
17 สกลนคร	SAKON NAKHON *		1.8	9.9	8.6	9.7	1.3	3.3	34.6	470.5	-332.9
18 วานรนิวาส	Wanon Niwat		16.0	29.3	20.0	4.2			55.1	313.1	-654.7
19 สว่างแดนดิน	Sawang Daen Din		44.5	1.2	13.1				58.8	549.5	-356.6
20 พรรณานิคม	Phanna Nikhom	0.8		22.0	3.4				26.2	538.9	-335.8
21 นครพนม	NAKHON PHANOM	6.2	4.8	37.3	21.9	24.5	11.4	4.5	110.6	868.8	-446.1
22 บ้านแพง	Ban Phaeng			34.2	56.2	25.3			115.7	728.9	-785.5
23 ท่าอุเทน	Tha Uthen		10.1	43.8	40.5	20.4			114.8	1005.9	-189.2
24 นาแก	Na Kae	4.2	10.2	5.5	11.9	15.7			47.5	514.3	- 67.4
25 ธาตุพนม	That Phanom	7.5	1.7	19.4	42.2	26.4			97.2	559.8	-379.0
26 มุกดาหาร	Mukdahan *		1.5	10.3	21.3	19.6	15.2		67.9	377.4	-440.6
27 กาฬสินธุ์	KALASIN		2.4	1.2		22.8			26.4	455.4	-283.8
28 ยางตลาด	Yang Talat		2.1	15.1	1.9				19.1	236.2	-442.2
29 สหัสขันธ์	Sahatsakhan		4.3	9.6					13.9	401.2	-352.0
30 กุฉินารายณ์	Kuchinarai			2.2	2.7	68.2	0.7		73.8	649.2	-148.3
31 กมลาไสย	Kamalasai		1.6	12.7	3.3	60.2			77.8	538.3	-168.5
32 ร้อยเอ็ด	ROI ET *	T	3.4	5.7	1.5	11.6	1.5	2.0	25.7	476.1	-238.2

สถานีฝน	Station	วันที่และจำนวนน้ำฝนเป็นมิลลิเมตร Date and amount of rainfall in millimeters							ฝนรวม มม. Total rainfall mm.	ฝนรวมตั้งแต่ 1 มกราคม Accumulative rainfall since 1 January	
		กรกฎาคม July								ปริมาณ มม. Amount mm.	สูงต่ำกว่าปกติ Above or below Normal
		18	19	20	21	22	23	24			
33 โพนทอง	Phon Thong					42.5			42.5	375.7	-421.9
34 ธวัชบุรี	Thawatchaburi										
35 อาจสามารถ	At Samat										
36 เสลภูมิ	Selaphum										
37 จตุรพักตร์พิมาน	Chaturaphak Phiman				13.3	12.3			25.6	286.0	-224.4
38 เกษตรวิสัย	Kaset Wisai									370.1	-309.3
39 สุวรรณภูมิ	Suwannaphum			3.4					3.4	256.3	-529.2
40 มหาสารคาม	MAHA SARAKHAM	6.1		30.8	8.2	18.2			63.3	412.3	-344.3
41 เชียงยืน	Chiang Yun			30.0	1.5	24.0			55.5	365.8	-342.2
42 กันทรวิชัย	Kantharawichai			21.1	1.2				22.3		
43 โกสุมพิสัย	Kosum Phisai*			6.5	4.3	13.4			24.2	541.2	-182.4
44 บรบือ	Borabu	9.1	3.1		21.3				33.5	503.5	-192.4
45 วาปีปทุม	Wapi Pathum		10.6		18.0	29.0	9.7		67.3	453.0	-137.7
46 พยัคฆภูมิพิสัย	Phayakkhaphum Phisai			0.3	4.8	37.2	2.7		45.0	727.0	+ 45.0
47 ขอนแก่น	KHON KAEN*	4.2	0.3	22.3	0.5	24.6	0.7		52.6	569.2	- 68.1
48 น้ำพอง	Nam Phong		5.0	4.6					5.1	519.6	- 43.7
49 ภูเวียง	Phu Wiang			21.8					21.8	488.8	-168.9
50 ชุมแพ	Chum Phae		9.2						9.2	406.1	-145.2
51 มัญจาคีรี	Mancha Khiri	25.4		3.0					28.4	348.3	-238.5
52 ชนบท	Chonnabot		14.2		T	23.2			37.4	475.8	-123.0
53 บ้านไผ่	Ban Phai		0.3		3.6	26.0			29.9	380.4	-275.4
54 พล	Phon	3.2			33.8	40.3	1.1		78.4	499.8	-117.1
55 หนองสองห้อง	Nong Song Hong		54.1		9.6	35.5			99.2	412.1	-282.8
56 ชัยภูมิ	CHAIYAPHUM			T	22.6	0.4	5.0	T	28.0	373.6	-257.7
57 เกษตรสมบูรณ์	Kaset Sombun			9.0	5.3				14.3	182.9	-229.6
58 ภูเขียว	Phu Khieo									357.9	-735.8
59 คอนสวรรค์	Khon Sawan				32.8	2.2			35.0	513.7	- 51.2
60 จัตุรัส	Chatturat	45.5			8.2	3.1	4.2		61.0	474.3	-128.5
61 บำเหน็จณรงค์	Bamnet Narong	5.0			11.3				16.3	501.1	-139.8
62 นครราชสีมา	NAKHON RATCHASIMA*	2.4			0.7	1.0	2.4	T	8.5	294.4	-288.3
63 บัวใหญ่	Bua Yai										
64 คง	Khong									182.5	-301.1
65 ด่านขุนทด	Dan Khun Thot	5.2				5.5			10.8	275.1	-227.3
66 โนนไทย	Non Thai				13.2	0.1	11.2		24.5	335.5	-216.4
67 โนนสูง	Non Sung				6.0				6.0	303.1	-312.0
68 พิมาย	Phimai										
69 สีคิ้ว	Sikhiu					0.5	1.0		1.5	371.2	-141.1
70 สูงเนิน	Sung Noen									387.4	-134.4
71 ปักธงชัย	Pak Thong Chai					7.8			7.8	441.8	- 66.0
72 โชคชัย	Chok Chai*				2.9	2.4			5.3	426.1	- 60.6
73 ครบุรี	Khon Buri									192.1	-248.2

สถานีฝน	Station	วันที่และจำนวนน้ำฝนเป็นมิลลิเมตร Date and amount of rainfall in millimeters กรกฎาคม July 18	19	20	21	22	23	24	ฝนรวม มม. Total rainfall mm	ฝนสะสมตั้งแต่ 1 มกราคม Accumulative rainfall since 1 January ปริมาณ มม. Amount mm.	สูงต่ำกว่าปกติ Above or below Normal
74 บุรีรัมย์	BURI RAM				37.2	6.4			43.6	491.7	-150.5
75 พุทไธสง	Phuthaisong		9.8		8.1	38.3			56.2	478.4	-175.5
76 สตึก	Satuk				33.5	6.9	10.0		50.4	489.4	-189.0
77 ลำปลายมาศ	Lam Phai Mat				27.8				27.8	521.9	-179.3
78 นางรอง	Nang Rong	T			T	22.1			22.1	267.8	-317.0
79 สุรินทร์	SURIN	T			9.5	20.7	5.4	7.6	43.2	514.7	-149.6
80 รัตนบุรี	Rattanaburi			10.0	17.5	11.9			39.4	407.9	-263.3
81 ท่าตูม	Tha Tum			0.4	14.9	4.6			19.9	392.5	-198.2
82 ศีขรภูมิ	Sikhoraphum										
83 ปราสาท	Prasat	28.0				18.5			46.5	596.7	- 19.9
84 สังขะ	Sangkha									432.6	-171.7
85 ศรีสะเกษ	SI SA KET	7.0							7.0	355.4	-333.7
86 ราษีไศล	Rasi Salai				7.2	8.0			15.2	276.9	-356.4
87 กันทรารมย์	Kantharaom		0.6		19.2	13.4			33.2	356.7	-274.0
88 ขุขันธ์	Khukhan				36.2				36.2	493.0	-107.8
89 ขุนหาญ	Khun Han		15.3		15.5				30.8	397.7	-229.4
90 กันทรลักษ์	Kantharalak	16.4							16.4	385.0	-311.4
91 อุบลราชธานี	UBON RATCHATHANI *		7.3	4.1	6.5	11.1	2.6	0.3	31.9	479.8	-373.1
92 เขมราฐ	Khemarat		3.5	31.8	35.0	15.0			85.3	502.7	0297.9
93 อำนาจเจริญ	Amnat Charoen	6.5		5.5	15.3	100.8			128.1	431.2	-400.6
94 ยโสธร	Yasothon			8.4	20.1	2.0			30.5	234.8	-501.2
95 ตระการพืชผล	Trakan Phutphon	17.2	10.6	29.6	36.2	8.4			102.0	520.2	-270.3
96 มหาชนะชัย	Maha Chana Chai		2.3	4.3	6.8	3.3	13.6		180.6	399.5	-362.6
97 เขื่องใน	Khuang Nai	6.9		92.0	6.3	5.1			110.3	259.0	-485.0
98 โขงเจียม	Khong Chiam									369.3	-611.6
99 เดชอุดม	Det Udom	11.7	14.5	1.4	10.7	0.7	1.2		40.2	397.4	-432.8
100 บุณฑริก	Buntharik	7.5	8.1						15.6	202.3	
ภาคกลาง	**CENTRAL PART**										
1 นครสวรรค์	NAKHON SAWAN		2.0	T	1.0	T	T		3.0	356.3	-205.7
2 บรรพตพิสัย	Banphot Phisai				2.5	T			2.5	328.2	-123.4
3 ชุมแสง	Chomsaeng				29.5				29.5	178.7	-386.9
4 หนองบัว	Nong Bua										
5 ลาดยาว	Lat Yao								0.0	212.0	+ 62.5
6 ท่าตะโก	Tha Tako			12.5	11.0				23.5	244.6	-276.8
7 พยุหคีรี	Phayuha Khiri				3.2				3.2	177.0	-286.7
8 ตาคลี	Takhli				1.5				1.5	113.2	-500.9
9 อุทัยธานี	UTHAI THANI			1.5					1.5	279.1	-193.6
10 สว่างอารมณ์	Sawang Arom								0.0	27.8	
11 บ้านไร่	Ban Rai	20.7					20.5		41.2	153.2	-323.7
12 ทัพทัน	Thap than	36.2			6.5				42.7	357.3	-201.3
13 หนองฉาง	Nong Chang								0.0	488.0	-138.6

สถานีฝน	Station	วันที่และจำนวนน้ำฝนเป็นมิลลิเมตร Date and amount of rainfall in millimeters							ฝนรวม มม. Total rainfall mm.	ฝนรวมตั้งแต่ 1 มกราคม Accumulative rainfall since 1 January	
		กรกฎาคม July								ปริมาณ มม. Amount mm.	สูงต่ำกว่าป Above or below Normal
		18	19	20	21	22	23	24			
14 หนองขาหย่าง	Nong Khayang								0.0	561.4	+ 63.6
15 ชัยนาท	CHAI NAT			6.6	6.0		10.2		22.8	290.2	-147.3
16 มโนรมย์	Manorom								0.0	216.5	-299.2
17 วัดสิงห์	Wat Sing			1.3					1.3	255.2	-282.7
18 หันคา	Hankha								0.0	257.6	-205.0
19 สิงห์บุรี	SING BURI								0.0	223.6	-262.1
20 อินทร์บุรี	In Buri								0.0	525.1	-261.0
21 บางระจัน	Bang Rachan						3.6		3.6	257.9	-290.6
22 พรหมบุรี	Phrom Buri								0.0	197.3	-389.7
23 ลพบุรี	LOP BURI*				T	3.9	T		3.9	395.4	-266.7
24 บ้านหมี่	Ban Mi								0.0	317.8	-181.4
25 บัวชุม	Bua Chum*	4.2		T	5.7	3.4	14.5	0.4	28.2	523.9	- 99.7
26 ชัยบาดาล	Chai Badan				7.6	1.2			8.8	443.5	-109.5
27 พัฒนานิคม	Phatthana Nikhom								0.0	329.8	-235.3
28 โคกสำโรง	Khok Samrong								0.0	253.2	-253.8
29 ท่าวุ้ง	Tha Wung								0.0	362.5	-307.7
30 สุพรรณบุรี	SUPHAN BURI*				0.6	0.7	T	7.5	8.8	204.9	-339.2
31 เดิมบางนางบวช	Doembang Nangbuat						7.5		7.5	264.7	-203.2
32 สามชุก	Sam Chuk								0.0	347.1	-117.4
33 ดอนเจดีย์	Don Chedi										
34 ศรีประจันต์	Si Phrachan										
35 อู่ทอง	U Thong								0.0	179.8	-247.3
36 บางปลาม้า	Bang Pa Ma								0.0	269.7	-112.6
37 สองพี่น้อง	Song Phi Nong		22.8						22.8	375.9	+ 28.4
38 อ่างทอง	ANG THONG								0.0	341.6	-261.8
39 โพธิ์ทอง	Pho Thong								0.0	152.0	-429.2
40 ไชโย	Chaiyo								0.0	82.4	-424.1
41 วิเศษชัยชาญ	Wiset Chai Chan								0.0	149.1	-464.5
42 ป่าโมก	Pa Mok		32.5						32.5	385.0	-173.5
43 สระบุรี	SARABURI					1.1			1.1	554.6	-222.0
44 พระพุทธบาท	Phra Phutthabat										
45 บ้านหมอ	Ban Mo								0.0	338.0	-282.3
46 เสาไห้	Sao Hai				5.7				5.7	450.8	-322.5
47 แก่งคอย	Kaeng Khio				33.0	0.1			33.1	471.8	-246.6
48 หนองแค	Nong Khae				28.2				28.2	499.0	-232.8
49 พระนครศรีอยุธยา	PHRA NAKHON SI AYUTTHAYA		9.5						9.5	328.9	-212.1
50 ท่าเรือ	Tha Rua				2.9	2.5	8.0		13.4	394.5	-349.0
51 ผักไห่	Phak Hai					1.3			1.3	469.5	-166.6
52 บางบาล	Bang Ban		17.2						17.2	225.2	-445.7
53 เสนา	Sena		25.0						25.0	185.8	-437.2
54 บางไทร	Bang Sai	1.1	3.3						4.4	211.3	-452.6

สถานีฝน	Station	วันที่และจำนวนน้ำฝนเป็นมิลลิเมตร Date and amount of rainfall in millimeters							ฝนรวม มม. Total rainfall mm.	ฝนรวมตั้งแต่ 1 มกราคม Accumulative rainfall since 1 January	
		กรกฎาคม July								ปริมาณ มม. Amount mm.	สูงต่ำกว่าปกติ Above or below Normal
		18	19	20	21	22	23	24			
55 บางปะอิน	Bang Pa-in								0.0	324.5	-303.4
56 **ปทุมธานี**	**PATHUM THANI**								0.0	46.5	
57 หนองเสือ	Nong Sua					3.7			3.7	373.4	-333.9
58 ธัญบุรี	Thanyaburi								0.0	112.0	-565.7
59 รังสิต	Rangsit			15.7		2.0			17.7	338.6	-317.5
60 ลำลูกกา	Lam Luk Ka								0.0	147.2	-462.8
61 **นนทบุรี**	**NONTHABURI**										
62 บางบัวทอง	Bang Bua Thong								0.0	320.2	
63 **ธนบุรี**	**THON BURI**										
64 ตลิ่งชัน	Taling Chan										
65 บางขุนเทียน	Bang Khun Thian										
66 ราษฎร์บูรณะ	Rat Burana										
67 **กรุงเทพมหานคร**	**BANGKOK METROPOLIS**		T	5.8	T	T	2.6	16.4	24.8	303.8	-358.4
68 สนามบินดอนเมือง	Don Muang Airport*			0.8		0.4	0.1	T	1.3	412.8	-230.2
69 บางเขน	Bang Khen			3.8	T		0.5	0.4	4.7	359.9	-263.5
70 มีนบุรี	Min Buri								0.0	81.1	-543.8
71 ลาดกระบัง	Lat Krabang						27.4		27.4	107.9	-540.6
72 ศูนย์วิจัยบางนา	Bangk Na*					T	7.2	12.7	19.9	273.0	
73 **กาญจนบุรี**	**KANCHANABURI***	0.1	13.1		T	3.7	3.1	3.5	23.5	348.1	-123.7
74 สังขละบุรี	Sangkhla Buri								0.0	44.0	
75 เหมืองปิล็อก	Pilok								0.0	101.8	
76 ทองผาภูมิ	Thong Pha Phum*	1.4	1.3	11.2		63.2	14.4	5.9	97.4	910.9	+ 8.2
77 ศรีสวัสดิ์	Si Sawat										
78 ไทรโยค	Sai Yok										
79 พนมทวน	Phanom Thuan	3.5	21.3			2.0			26.8	216.1	- 89.6
80 ท่าม่วง	Tha Muang								0.0	276.7	+ 7.0
81 **นครปฐม**	**NAKHON PATHOM**			8.7					8.7	482.1	- 36.6
82 บางเลน	Bang Len								0.0	47.9	
83 นครชัยศรี	Nakhon Chaisi								0.0	251.4	-176.1
84 **ราชบุรี**	**RATCHABURI**								0.0	261.6	-225.1
85 บ้านโป่ง	Ban Pong	15.5	T		T	1.0	3.5		20.0	407.6	+ 4.6
86 โพธาราม	Photharam	1.2					4.9		6.1	460.8	- 67.8
87 ดำเนินสะดวก	Damnoen Saduak										
88 ปากท่อ	Pak Tho						3.8		3.8	565.0	+132.8
89 **สมุทรสงคราม**	**SAMUT SONGKHRAM**	10.2	4.2						14.4	113.2	-268.1
90 บางคนที	Bang Khonthi	6.9		0.2					7.1	314.8	-132.5
91 อัมพวา	Amphawa								0.0	195.4	-218.1
92 **สมุทรสาคร**	**SAMUT SAKHON**		1.4						1.4	260.0	-287.1
93 กระทุ่มแบน	Kratum Baen		6.6	6.3					12.9	201.7	-355.9
94 **สมุทรปราการ**	**SAMUT PRAKAN**						20.8		20.8	227.8	-408.6
95 บางพลี	Bang Phli								0.0	155.4	-507.7

สถานีฝน	Station	วันที่และจำนวนน้ำฝนเป็นมิลลิเมตร Date and amount of rainfall in millimeters							ฝนรวม มม. Total rainfall mm.	ฝนรวมตั้งแต่ 1 มกราคม Accumulative rainfall since 1 January	
		กรกฎาคม July								ปริมาณ มม. Amount mm.	สูงต่ำกว่าปกติ Above or below Normal
		18	19	20	21	22	23	24			
ภาคตะวันออก	**EASTERN PART**										
1 นครนายก	NAKHON NAYOK	T			8.6	5.1			13.7	604.0	-301.7
2 บ้านนา	Ban Na		32.5		3.8	8.5	14.2		59.0	583.8	-359.3
3 ปากพลี	Pak Phli								0.0	443.5	-459.3
4 องครักษ์	Ongkharak								0.0	301.2	-521.5
5 ปราจีนบุรี	PRACHIN BURI *		0.3		2.0	0.4	14.1	4.8	21.6	705.8	-333.0
6 ประจันตคาม	Prachantakham				37.5				37.5	571.3	-298.5
7 บ้านสร้าง	Ban Sang								0.0	449.8	-319.2
8 ศรีมหาโพธิ	Si Maha Phot				6.2				6.2	539.3	-323.8
9 กบินทร์บุรี	Kabin Buri*		0.3						0.3	626.9	-134.5
10 สระแก้ว	Sa Kaeo								0.0	242.7	-643.0
11 วัฒนานคร	Watthana Nakhon								0.0	381.5	-378.0
12 อรัญประเทศ	Aranyaprathet *				0.4	11.4	0.7	3.3	15.8	663.8	- 93.1
13 ฉะเชิงเทรา	CHACHOENGSAO				9.7				9.7	338.5	-254.5
14 บ้านโพธิ์	Ban Pho					20.1	28.7		48.8	474.1	-121.7
15 ชลบุรี	CHON BURI *			2.8	T	T	15.1	17.7	35.6	538.1	- 72.3
16 พานทอง	Phan Thong								0.0	55.7	
17 บ้านบึง	Ban Bung								0.0	196.5	-367.1
18 เกาะสีชัง	Ko Sichang *			4.9	T	0.1	37.9	12.9	55.8	346.9	-174.0
19 ศรีราชา	Si Racha								0.0	289.1	-216.5
20 สัตหีบ	Sattahip *							0.2	0.2	333.8	-271.4
21 ระยอง	RAYONG										
22 บ้านค่าย	Ban Khai								0.0	521.9	-105.3
23 แกลง	Klaeng				6.0	25.2			31.2	703.3	-309.4
24 จันทบุรี	CHANTHABURI *				6.1	68.3	39.5	32.3	146.2	1060.1	-546.4
25 ท่าใหม่	Tha Mai								0.0	468.3	
26 มะขาม	Makham				46.6	58.4			105.0	631.8	-704.2
27 ตราด	TRAT				16.0				16.0	1225.1	-747.7
28 เขาสมิง	Khao Saming			2.0	4.6	47.1			53.7	1598.9	+343.1
29 แหลมงอบ	Laem Ngop		1.5						1.5	865.1	
30 คลองใหญ่	Khlong Yai *		22.0	4.8	40.7	55.2	3.3	18.6	144.6	1908.7	-463.9
ภาคใต้	**SOUTHERN PART**										
1 เพชรบุรี	PHETCHABURI						16.7		16.7	472.7	+ 67.0
2 บ้านแหลม	Ban Laem								0.0	157.6	-287.7
3 บ้านลาด	Ban Lat								0.0	380.9	- 44.5
4 ท่ายาง	Tha Yang								0.0	198.1	-117.2
5 ชะอำ	Cha-am						5.6		5.6	172.8	-131.7
6 ประจวบคีรีขันธ์	PRACHUAP KHIRI KHAN *		2.1	6.4	3.1	7.4	4.4	1.4	24.8	442.5	- 58.6
7 หัวหิน	Hua Hin *	1.2			0.1	1.5	22.7	32.8	58.3	377.8	+ 6.1
8 ปราณบุรี	Pran Buri								0.0	309.4	
9 ชุมพร	CHUMPHON *	T	2.7	10.8	36.8	13.5	0.2		64.0	919.1	+ 48.1

สถานีฝน	Station	วันที่และจำนวนน้ำฝนเป็นมิลลิเมตร Date and amount of rainfall in millimetres							ฝนรวม มม. Total rainfall mm.	ฝนรวมตั้งแต่ 1 มกราคม Accumulative rainfall since 1 January	
		กรกฎาคม July								ปริมาณ มม. Amount mm.	สูงต่ำกว่าปกติ Above or below Normal
		18	19	20	21	22	23	24			
10 ท่าแซะ	Tha Sae			14.8	10.7	40.7			66.2	788.7	- 80.1
11 สวี	Sawi			8.9	12.6	25.8			47.3	797.6	+ 66.9
12 หลังสวน	Lang Suan				15.3				15.3	324.3	-338.0
13 สุราษฎร์ธานี	SURAT THANI*				4.6	T			4.6	466.2	-135.9
14 ไชยา	Chaiya	4.3			8.5				12.8	322.8	-194.7
15 เกาะสมุย	Ko Samui*	0.6			17.6				18.2	518.0	+ 52.1
16 พุนพิน	Phunphin				7.6				7.6	249.8	-333.1
17 ท่าฉาง	Tha Chang				56.0				56.0	303.4	
18 กาญจนดิษฐ์	Kanchanadit										
19 บ้านนาสาร	Ban Na San										
20 นครศรีธรรมราช	NAKHON SI THAMMARAT*	1.9			1.6		T	0.8	4.3	679.0	- 96.5
21 สิชล	Sichon								0.0	119.1	
22 ท่าศาลา	Tha Sala	6.2							6.2	505.6	+ 10.0
23 ฉวาง	Chawang				5.3				5.3	442.7	-383.6
24 ทุ่งสง	Thung Song								0.0	240.1	-491.5
25 ร่อนพิบูลย์	Ron Phibun								0.0	239.5	-380.5
26 ปากพนัง	Pak Phanang	33.4							33.4	331.0	-211.5
27 พัทลุง	PHATTHALUNG								0.0	93.9	
28 ควนขนุน	Khuan Khanun				4.1				4.1	317.1	
29 ปากพยูน	Pak Phayun								0.0	75.7	
30 เขาชัยสน	Khao Chaison								0.0	249.5	
31 สงขลา	SONGKHLA*		T	0.1	1.4			34.3	35.8	366.8	-258.9
32 รัตภูมิ	Rattaphum				1.7				1.7	198.8	
33 หาดใหญ่	Hat Yai		6.1		9.6				15.7	275.4	
34 สะเดา	Sadao								0.0	14.1	
35 ปัตตานี	PATTANI*							0.2	0.2	479.7	+ 84.3
36 หนองจิก	Nong Chik								0.0	231.3	
37 ยะหริ่ง	Yaring								0.0	270.7	
38 มายอ	Mayo								0.0	442.7	
39 โคกโพธิ์	Khok Pho								0.0	486.8	
40 ปะนาเระ	Panare								0.0	150.7	
41 ยะลา	YALA								0.0	502.7	
42 ยะหา	Yaha								0.0	325.4	
43 รามัน	Raman				12.5				12.5	655.1	
44 บันนังสตา	Bannang Satar				10.0				10.0	390.2	
45 เบตง	Betong								0.0	499.8	
46 นราธิวาส	NARATHIWAT*		24.6		2.8	0.6	6.8	0.2	35.0	567.5	-292.3
47 ยี่งอ	Yi-ngo								0.0	369.2	
48 ระแงะ	Rangae								0.0	92.3	
49 ตากใบ	Tak Bai										
50 สุไหงโกลก	Sungai Kolok					17.5			17.5	810.1	

สถานีฝน	Station	วันที่และจำนวนน้ำฝนเป็นมิลลิเมตร Date and amount of rainfall in millimeters							ฝนรวม มม. Total rainfall mm.	ฝนรวมตั้งแต่ 1 มกราคม Accumulative rainfall since 1 January	
		กรกฎาคม July								ปริมาณ มม. Amount mm.	สูงต่ำกว่าปกติ Above or below Normal
		18	19	20	21	22	23	24			
51 ระนอง	RANONG	1.2	33.8	17.8	66.5		15.2		134.5	1407.2	-723.9
52 กระบุรี	Kra Buri		10.5	14.9	32.9	15.3			73.6	279.8	
53 พังงา	PHANGNGA	0.7	5.7						6.4	305.0	
54 ตะกั่วป่า	Takua Pa	9.3	0.2		4.2	0.2	0.3	T	14.2	1260.7	
55 กะปง	Kapong	7.6	4.9	2.5	20.1	1.0			36.1	1236.8	
56 ท้ายเหมือง	Thai Muang		1.5		3.0				4.5	1185.3	
57 ตะกั่วทุ่ง	Takua Thung	5.8				3.5			9.3	1059.4	
58 ทับปุด	Thap Put	20.3				5.6			25.9	814.7	
59 ภูเก็ต	PHUKET*	4.3	13.2			1.0	0.1		18.6	676.5	-419.0
60 สนามบินภูเก็ต	Phuket Airport*	5.5	3.5		2.9	3.9			15.8	753.2	-522.7
61 กระบี่	KRABI								0.0	373.4	
62 อ่าวลึก	Ao Luk	5.8			8.9	2.1			16.8	848.2	
63 คลองท่อม	Khlong Tom	2.3	5.1	1.1	9.1	4.8			22.4	577.9	
64 ตรัง	TRANG*	7.6			10.0	0.6			18.2	514.2	-598.8
65 สนามบินตรัง	Trang Airport*										
66 สิเกา	Sikao	4.6			10.0				14.6	513.5	
67 ย่านตาขาว	Yan Ta Khao	6.3			12.3				18.6	377.0	
68 ปะเหลียน	Pakian	0.9							0.9	541.2	
69 สตูล	SATUN								0.0	247.6	
70 ทุ่งหว้า	Thung Wa			10.5					10.5	582.0	

สถานีฝน	Station	วันที่และจำนวนน้ำฝนเป็นมิลลิเมตร Date and amount of rainfall in millimeters กรกฎาคม July 18	19	20	21	22	23	24	ฝนรวม มม. Total rainfall mm.	ฝนรวมตั้งแต่ 1 มกราคม Accumulative rainfall since 1 January ปริมาณ มม. Amount mm.	สูงต่ำกว่าปกติ Above or below Normal
กรุงเทพมหานคร	**BANGKOK METROPOLIS**										
1 สถานีเครื่องรับส่งวิทยุนนทบุรี	Overseas Radio Receiving Station									37.4	
2 ร.ร. การช่างนนทบุรี	Nonthaburi Trade School									128.4	
3 พลังงานปรมาณูแห่งชาติ	Atomic Energy For Peace			8.4					8.4	111.4	
4 กองกำกับการรถวิทยุฯ	MMP. Sub Division Car Center			15.3				4.3	19.6	193.5	
5 วิทยาลัยครูจันทรเกษม	Chankasem College Education							16.1	16.1	148.5	
6 การไฟฟ้าฝ่ายผลิต	Electrical Supply Authority			10.4					10.4	205.4	
7 ศูนย์ฝึกการบินพลเรือน	Civil Aviation Training Center										
8 ร.ร. โยธินบูรณะ	Yothin Burana School									75.4	
9 สถานีรถไฟบางบำหรุ	Bang Bamru Railway Station										
10 ร.ร. พาณิชการสยาม	Siam Commercial School			26.3				2.7	29.0	307.0	
11 ร.ร. การประชาสัมพันธ์	Public Relation School			14.1			2.3	14.8	30.6	202.1	
12 ร.ร. สามเสนนอก	Sam Sen Nok School			14.9			3.7	6.3	24.9	211.1	
13 มหาวิทยาลัยรามคำแหง	Ramkhamhaeng University					T	1.2	13.8	15.0	213.9	
14 ร.ร. ศรียุลัย	Sri Ulai School			15.2			T	4.4	19.6	277.8	
15 ร.ร. จิตรลดา	Chitlada School			17.0				18.0	35.0	178.1	
16 เขตบางกะปิ	Bangkapi Boundary									2.0	
17 เขตหนองจอก	Nong Chok Boundary										
18 กระทรวงศึกษาธิการ	Ministry of Education			18.0				8.0	26.0	189.6	
19 ร.ร. ช่างกลวิทยา	Changkol Vithaya School			13.0			6.0	7.0	26.0	170.2	
20 ร. 1 พัน 2 ร.ม.	Second Infantry Battalion										
21 บ้านมนังคศิลา	Ban Manangkha Sila			6.4			3.1	10.3	19.8	179.8	
22 ร.ร. โรสิตสโมสร	Kosit Samosorn School			13.4			T	8.5	21.9	299.8	
23 ประตูน้ำปทุมวัน	Pathumvan Irr.			T				27.4	27.4	179.4	
24 ร.ร. เฉลิมสายสิริศึกษา	Chaloemsari Suksa School			9.8			2.8	8.9	21.5	116.0	
25 วิทยาลัยเพาะช่าง	Poh Chang College										
26 ร.ร. มาแตร์เดอี	Mater Dei School									102.9	
27 สถานีจ่ายไฟฟ้าบางกะปิ	Sup Center of Electrial Supply-Bangkapi			3.0				11.3	14.3	162.3	
28 วิทยาลัยพาณิชการธนบุรี	Thonburi Commercial College			18.8		T	T	1.8	20.6	285.9	
29 วิทยาลัยครูบ้านสมเด็จ	Bansomdet Teacher College		2.1	8.3					10.4	1.04	
30 เขตคลองสาน	Khlong San Boundary										
31 ร.ร. เตรียมทหาร	Armed Force Academy Preparatory-School			7.1			1.9	12.8	21.8	144.1	
32 ร.ร. กรุงเทพคริสเตียน	Bangkok Christian College			5.2			1.7	7.5	14.4	157.2	
33 ร.ร. ศรีวิกรม์	Srivikorn School										
34 ประตูน้ำพระโขนง	Prakhanong Irr.			2.2			3.3	15.2	20.7	156.3	
35 ร.ร. สมชิตศึกษา	Somchit Suksa School										
36 ร.ร. ยานนาเวศวิทยาคม	Yannawes Vithayakhom School			3.4			1.2	9.3	13.9	13.9	
37 ร.ร. พระโขนง	Prakhanong School						3.0	14.0	17.0	109.3	
38 ร.ร. ช่องนนทรี	Chong Nonthri School			3.9				13.8	17.7	123.0	

อุณหภูมิสูงสุดและต่ำสุดประจำวันที่ ๑๘ – ๒๔ กรกฎาคม ๒๕๒๐

Daily Max. and Min. Temperature 18 – 24 July 1977

สถานี	Station	อุณหภูมิสูงสุดและต่ำสุดเป็นองศาเซ. Max. and Min. Temperature in degree C.							เฉลี่ย สูงสุด ต่ำสุด Average Max. Min.	เฉลี่ยในสัปดาห์ Weekly Mean	ค่าปกติประจำเดือน Monthly Normal
		18	19	20	21	22	23	24			
ภาคเหนือ	**NORTHERN PART**										
1 เชียงราย	CHIANG RAI	32.6 22.3	32.3 23.0	31.2 23.0	31.5 23.4	25.1 24.3	31.9 23.2	31.3 23.0	30.7 23.2	27.0	26.9
2 แม่ฮ่องสอน	MAE HONG SON	33.0 22.9	33.0 24.0	34.6 25.0	32.0 24.4	29.5 24.3	31.1 24.1	.. 24.1	32.2 24.1	28.2	27.1
3 เชียงใหม่	CHIANG MAI	31.0 22.0	32.5 22.0	30.5 22.8	28.3 23.2	27.0 23.2	30.5 22.0	29.4 22.0	29.9 22.4	26.1	27.4
4 น่าน	NAN	34.0 25.3	35.1 24.8	34.6 25.9	29.1 24.7	28.6 24.4	31.2 23.8	31.8 24.0	32.2 24.7	28.4	27.9
5 ท่าวังผา	Tha Wang Pha	33.1 24.2	34.9 23.6	33.1 24.7	30.5 25.0	26.9 24.5	30.3 23.8	30.4 24.0	31.2 24.2	27.7	
6 ลำปาง	LAMPANG	33.9 24.7	36.5 24.3	34.2 25.4	30.6 26.0	29.5 26.1	31.5 24.3	31.7 24.4	32.6 25.0	28.8	28.0
7 แม่สะเรียง	Mae Sariang	33.3 24.0	33.6 23.8	31.7 23.6	30.7 24.2	30.4 24.0	30.2 23.4	30.9 23.7	31.4 23.8	27.6	26.9
8 แพร่	PHRAE	35.7 24.1	37.8 24.6	36.0 25.8	28.9 25.5	28.5 25.0	33.5 24.1	31.0 23.7	33.2 24.7	29.0	27.8
9 อุตรดิตถ์	UTTARADIT	35.8 25.0	38.3 24.9	38.0 26.2	32.6 25.9	31.0 24.8	33.0 24.6	31.0 23.6	34.2 25.0	29.6	28.4
10 ตาก	TAK	36.5 25.2	38.4 26.8	37.2 28.1	35.0 27.6	32.6 25.6	32.3 24.8	30.0 23.8	34.6 26.0	30.3	28.5
11 เขื่อนภูมิพล	Bhumibol Dam	33.6 24.6	37.0 26.0	35.6 27.8	35.4 27.7	32.1 26.2	32.5 24.3	28.0 23.1	33.4 25.7	29.6	28.1
12 พิษณุโลก	PHITSANULOK	34.2 25.7	35.5 26.0	35.5 26.2	33.2 25.5	32.4 24.4	33.2 24.5	31.2 24.3	33.6 25.2	29.4	28.5
13 แม่สอด	Mae Sot	32.2 23.1	32.6 23.3	31.8 23.9	30.1 24.4	27.6 23.6	30.4 23.4	30.1 22.7	30.7 23.5	27.1	26.3
14 เพชรบูรณ์	PHETCHABUN	36.3 23.5	34.4 24.7	35.1 25.2	32.4 24.2	31.6 23.6	32.1 25.4	30.7 24.4	33.2 24.4	28.8	27.6
15 หล่มสัก	Lom Sak	36.5 23.0	34.5 23.8	36.0 25.4	31.2 23.8	31.0 23.4	32.0 24.8	29.0 24.0	32.9 24.0	28.4	
16 วิเชียรบุรี	Wichian Buri	33.5 23.7	35.5 23.5	35.0 24.0	34.4 24.9	33.0 23.2	32.0 24.1	32.0 24.9	33.6 24.0	28.8	
ภาคตะวันออกเฉียงเหนือ	**NORTHEASTERN PART**										
1 หนองคาย	NONG KHAI	35.1 24.8	36.8 25.8	35.1 25.2	32.5 24.4	29.7 24.5	30.6 24.2	27.8 22.4	32.5 24.5	28.5	28.3
2 เลย	LOEI	34.6 22.8	35.9 23.5	34.6 25.7	32.3 23.7	28.8 24.3	32.9 24.5	28.5 22.3	32.5 23.8	28.2	27.7
3 อุดรธานี	UDON THANI	34.6 24.8	35.7 26.2	34.6 25.0	31.6 24.2	30.5 25.1	32.0 24.3	27.7 22.1	32.4 24.5	28.4	28.4
4 สกลนคร	SAKON NAKHON	34.6 25.2	35.5 25.7	34.1 24.5	30.0 24.4	29.8 24.3	31.8 23.8	31.4 24.6	32.4 24.6	28.5	28.0
5 นครพนม	NAKHON PHANOM	35.2 24.9	35.0 25.2	33.1 24.6	27.3 23.4	29.3 23.6	28.9 22.9	29.9 24.1	31.2 24.1	27.7	27.6
6 มุกดาหาร	Mukdahan	35.0 25.5	33.5 25.7	32.7 24.5	29.1 24.3	30.5 23.8	31.0 23.6	31.6 24.1	31.9 24.5	28.2	27.9
7 ขอนแก่น	KHON KAEN	34.7 24.6	35.3 25.3	35.2 25.3	31.1 24.6	30.0 24.9	31.2 24.0	30.9 24.5	32.6 24.7	28.7	28.3
8 โกสุมพิสัย	Kosum Phisai	34.5 25.2	34.9 25.5	33.7 26.0	31.0 24.8	30.5 24.7	30.0 23.5	.. 24.0	32.4 24.8	28.6	
9 ร้อยเอ็ด	ROI ET	34.4 25.3	34.8 26.0	33.4 26.2	31.0 24.6	30.8 25.0	31.8 24.2	31.5 24.5	32.5 25.1	28.8	28.3
10 ชัยภูมิ	CHAIYAPHUM	33.5 24.6	35.1 24.5	34.0 25.6	33.1 26.0	31.8 24.1	30.3 24.9	30.7 23.7	32.6 24.8	28.7	27.8
11 อุบลราชธานี	UBON RATCHATHANI	34.1 25.2	34.3 24.5	32.2 24.0	31.5 23.2	30.7 23.4	31.1 23.2	32.0 24.5	32.3 24.0	28.1	27.9
12 สุรินทร์	SURIN	34.5 23.8	35.2 24.8	34.4 25.3	33.4 25.3	31.0 24.3	31.1 24.1	30.8 23.5	32.9 24.4	28.6	28.1
13 ท่าตูม	Tha Tum	35.4 24.5	34.3 25.6	32.9 26.2	33.2 26.1	31.0 24.8	.. 24.9	.. ..	33.0 25.4	29.2	
14 นางรอง	Nang Rong	35.1 23.7	35.3 25.4	33.7 25.6	34.2 26.3	30.3 25.2	33.1 23.9	.. 23.5	33.6 24.8	29.2	

สถานี	Station	อุณหภูมิสูงสุดและต่ำสุดเป็นองศา ซ. Max. and Min. Temperature in degree C.							เฉลี่ย สูงสุด ต่ำสุด Average Max. Min.	เฉลี่ยในสัปดาห์ Weekly Mean	ค่าปกติประจำเดือน Monthly Normal
		18	19	20	21	22	23	24			
15 นครราชสีมา	NAKHON RATCHASIMA	35.1 23.0	37.3 24.0	35.9 25.2	37.2 25.7	33.1 24.9	33.1 24.3	33.6 24.1	35.0 24.4	29.7	28.3
16 โชคชัย	Chok Chai	32.4 23.5	34.2 24.0	33.6 24.5	32.7 25.4	34.2 24.7	33.4 23.9	.. 23.9	33.4 24.3	28.8	
ภาคกลาง	**CENTRAL PART**										
1 นครสวรรค์	NAKHON SAWAN	36.3 24.6	36.2 24.7	37.6 26.1	36.9 27.1	34.7 25.6	34.3 25.8	32.5 25.8	35.5 25.7	30.6	29.0
2 ลพบุรี	LOP BURI	36.0 25.2	35.7 24.8	34.5 25.0	34.7 25.0	32.5 25.0	30.4 25.4	31.5 25.3	33.6 25.2	29.4	28.3
3 สุพรรณบุรี	SUPHAN BURI	35.0 25.4	36.3 24.3	35.7 24.7	36.6 25.4	33.4 25.0	31.0 24.6	33.0 24.8	34.4 24.9	29.7	28.9
4 กาญจนบุรี	KANCHANABURI	35.0 24.3	34.8 23.8	34.0 25.2	33.8 25.6	32.3 25.1	29.2 24.2	31.0 24.5	32.9 24.7	28.8	28.5
5 ทองผาภูมิ	Thong Pha Phum	32.7 22.6	31.8 23.1	31.0 23.8	33.2 23.[illegible]	26.3 23.3	31.2 23.4	28.2 23.7	30.0 23.4	26.7	
6 สนามบินดอนเมือง	Don Muang Airport	34.2 26.2	35.1 26.0	34.0 26.7	34.6 26.5	33.5 27.2	29.2 26.0	32.0 24.9	33.2 26.2	29.7	28.8
7 กรุงเทพมหานคร	BANGKOK METROPOLIS	34.8 26.3	35.6 25.4	33.5 26.1	34.2 25.7	32.5 27.1	29.8 25.2	31.0 24.6	33.1 25.9	29.5	28.5
8 ศูนย์วิจัย ฯ บางนา	Bang Na	35.2 25.7	36.1 25.1	34.6 25.9	34.1 26.0	33.1 27.2	29.3 26.5	30.3 24.7	33.2 25.9	29.6	
ภาคตะวันออก	**EASTERN PART**										
1 ปราจีนบุรี	PRACHIN BURI	33.2 25.8	34.0 25.9	32.7 25.7	32.8 26.2	31.8 24.9	26.4 24.8	29.5 24.2	31.8 25.4	28.6	28.2
2 กบินทร์บุรี	Kabin Buri	35.4 25.4	34.7 25.8	33.2 25.7	33.4 25.8	32.7 24.9	.. 24.2	.. ..	33.9 25.3	29.6	
3 อรัญประเทศ	Aranyaprathet	34.0 24.9	33.0 25.4	33.5 25.4	34.1 25.8	33.0 25.1	30.5 24.1	31.2 23.7	32.8 24.9	28.8	28.0
4 ชลบุรี	CHON BURI	33.6 26.8	35.1 26.8	35.5 27.3	33.1 26.8	31.7 27.0	30.8 25.5	31.1 25.2	33.0 26.5	29.7	28.4
5 เกาะสีชัง	Ko Si Chang	32.3 28.0	31.6 28.6	32.3 27.7	31.8 27.9	31.8 28.0	29.5 26.9	29.6 24.5	31.3 27.4	29.3	28.8
6 สัตหีบ	Sattahip										
7 ระยอง	RAYONG										
8 จันทบุรี	CHANTHABURI	32.5 24.5	32.5 25.8	31.8 26.3	31.7 26.2	29.8 25.0	26.1 23.8	27.7 23.4	30.2 25.1	27.6	27.3
9 คลองใหญ่	Khlong Yai	32.1 22.6	32.3 23.5	32.4 23.5	29.1 24.3	27.8 23.9	27.7 22.7	30.6 22.9	30.3 23.3	26.8	26.9
ภาคใต้	**SOUTHERN PART**										
1 หัวหิน	Hua Hin	33.8 25.1	34.7 24.4	32.1 22.3	31.5 26.6	32.0 25.3	27.9 24.3	30.1 25.8	32.0 25.2	28.6	28.5
2 ประจวบคีรีขันธ์	PRACHUAP KHIRI KHAN	31.9 23.9	33.3 24.5	32.6 25.2	28.9 24.8	30.8 24.9	28.8 24.3	29.3 24.8	30.8 24.6	27.7	28.1
3 ชุมพร	CHUMPHON	34.1 23.1	32.5 24.1	30.5 23.7	26.5 24.3	30.9 23.7	31.2 22.9	30.0 24.1	30.7 23.7	27.2	27.3
4 สุราษฎร์ธานี	SURAT THANI	33.2 23.7	33.6 22.2	32.4 24.4	31.4 24.6	31.2 23.4	33.8 23.5	30.0 24.1	32.2 23.8	28.0	27.8
5 เกาะสมุย	Ko Samui	33.4 25.3	32.4 25.0	31.6 25.6	31.0 25.7	31.5 24.4	31.8 25.5	29.6 25.4	31.6 25.3	28.4	
6 นครศรีธรรมราช	NAKHON SI THAMMARAT	34.3 24.4	33.8 23.0	33.5 24.8	31.8 25.5	32.5 25.6	32.5 24.5	32.4 25.1	33.0 24.7	28.8	28.0
7 สงขลา	SONGKHLA	31.4 25.0	33.5 25.7	33.6 26.0	31.9 25.2	34.0 25.3	32.3 25.7	32.7 26.2	32.8 25.6	29.2	28.3
8 ปัตตานี	PATTANI	33.3 23.2	33.1 25.1	32.2 24.9	32.0 24.0	32.7 24.0	33.6 24.7	31.1 25.4	32.6 24.5	28.5	27.8
9 นราธิวาส	NARATHIWAT	31.7 24.8	32.4 24.1	31.3 24.7	32.7 24.3	32.0 24.4	33.4 24.2	32.3 23.2	32.2 24.2	28.2	27.3
10 ระนอง	RANONG	32.4 23.4	31.6 24.0	27.8 23.6	26.2 24.6	29.0 23.5	30.8 25.3	29.6 23.5	29.6 24.0	26.8	26.5
11 ภูเก็ต	PHUKET	32.1 24.0	32.5 22.7	33.1 24.1	32.5 26.1	32.5 26.2	32.2 23.9	32.8 25.0	32.5 24.8	28.7	27.5
12 สนามบินภูเก็ต	Phuket Airport	32.2 22.9	31.3 22.2	31.9 25.0	30.0 27.9	31.0 27.7	32.3 21.3	31.4 24.7	31.4 24.5	26.0	27.4
13 สนามบินตรัง	Trang Airport	.. 23.2	32.2 22.6	33.4 24.1	31.7 23.9	32.5 24.2	.. 24.7	31.6 25.4	32.3 24.0	28.1	27.2

[illegible] ข้อมูลปริมาณน้ำฝนเนื่องจากได้รับรายงานภายหลัง สำหรับรายงานอากาศประจำสัปดาห์ ฉบับที่ ๒๙/๒๕๒๐

Corrections for late rainfall data reports in weekly weather report No. 29/1977

สถานีฝน	Station	วันที่และจำนวนน้ำฝนเป็นมิลลิเมตร Date and amount of rainfall in millimeters							ปริมาณ มม. Total rainfall mm.	ปริมาณตั้งแต่ 1 มกราคม Accumulative rainfall since 1 January	
		กรกฎาคม July								ปริมาณ มม. Amount mm.	มากกว่า หรือน้อยกว่าปกติ Above or below Normal
		11	12	13	14	15	16	17			
ภาคเหนือ	NORTHERN PART										
2 แม่สาย	Mae Sai							15.6	23.0	469.2	-270.2
3 เชียงแสน	Chiang Saen							9.3	193.4	698.1	+ 7.1
4 เชียงของ	Chiang Khong							18.9	190.9	677.3	- 10.0
8 เชียงคำ	Chiang Kham						48.7	15.4	123.7	616.6	
10 พาน	Phan							5.9	144.5	664.7	+162.9
22 เชียงดาว	Chiang Dao							17.2	56.2	486.9	-160.5
30 สันปาตอง	San Pa Tong						47.8	47.4	95.2	358.2	- 55.6
33 ลำพูน	LAMPHUN							2.5	69.8	414.9	+ 23.2
35 ลี้	Li							7.6	49.2	568.2	+ 48.6
37 งาว	Ngao							3.2	93.7	497.9	
38 แจ้ห่ม	Chae Hom							2.5	33.4	358.9	
49 เชียงกลาง	Chiang Klang							11.9	100.1	610.3	
ภาคตะวันออกเฉียงเหนือ											
4 ด่านซ้าย	Dan Sai							19.2	69.3	242.7	-290.2
14 กุมภวาปี	Kumphawapi						5.5		48.1	409.1	
15 หนองหาน	Nong Han						22.0		36.2	371.3	
19 สว่างแดนดิน	Sawang Daen Din							11.6	44.3	490.7	
20 พรรณานิคม	Phanna Nikhom							7.0	95.0	512.7	-316.9
22 บ้านแพง	Ban Phaeng							2.4	119.0	613.2	
23 ท่าอุเทน	Tha Uthen							5.6	49.9	891.1	-193.8
30 กุฉินารายณ์	Kuchinarai							17.3	102.8	575.4	-164.4
41 เชียงยืน	Chiang Yun							4.0	29.1	310.3	-375.4
44 บรบือ	Borabu							9.2	15.4	470.0	-198.2
48 น้ำพอง	Nam Phong							8.5	19.3	514.5	- 9.6
99 เดชอุดม	Det Udom							1.5	33.8	357.2	-411.3
100 บุณฑริก	Buntharik							8.7	25.5	186.7	-608.6
ภาคกลาง	CENTRAL PART										
3 ชุมแสง	Chumsaeng							13.7	17.2	149.2	-366.6
11 บ้านไร่	Ban rai							10.2	61.1	112.0	-329.0
12 ทัพทัน	Thap than							10.2	15.6	314.6	-205.7
16 มโนรมย์	Manorom							7.2	7.2	216.5	-270.4
17 วัดสิงห์	Wat sing							2.0	6.2	253.9	-259.3
24 บ้านหมี่	Ban Mi						26.7		26.7	317.8	-157.9
80 ท่าม่วง	Tha Muang							3.5	34.5	276.7	- 60.7

REMARKS

1. **Meteorological Department's Station** (with * mark). Rainfall observation is performed daily at 07.00 a.m. by the Meteorological Department's personnel. Therefore the daily amount of rainfall in this publication means the total amount of rainfall in 24 hr. period from 07.00 a.m. of the recorded date to 07.00 a.m. of the following day.

2. **Voluntary Rainfall Station** (without * mark) located at District and Province. Rainfall observation is performed daily at 09.00 a.m. by the voluntary observer. The daily amount of rainfall means the total amount of rainfall in 24 hr. period from 09.00 a.m. of the recorded date to 09.00 a.m. of the following day.

3. **Rainfall and Temperature Data.** The daily rainfall and temperature observations are submitted to the Meteorological Department soon after the measurement by the following means :—

   — By radio or telegraph from the Meteorological Department's stations.

   — By telegraph from voluntary rainfall stations

   Those daily reports generally arrive at the Meteorological Department from about 07.00 a.m. to 07.00 p.m.

4. **Rainfall Intensity in 1 day** (24 hours)

Light Rainfall	amounts	0.1 — 10.0	millimetres
Moderate Rainfall	,,	10.1 — 35.0	,,
Heavy Rainfall	,,	35.1 — 90.0	,,
Very Heavy Rainfall	,,	90.1	millimetres and above
Blank	represents	No rainfall or observation of rainfall does not arrive in time for publication.	
T	,,	Trace or light rainfall with amount less than 0.1 millimetres.	

Various Data in this publication are published hurriedly to service the user. Therefore the user should be cautious in using them. If there is any doubts please inquired the Meteorological Statistics Subdivision of the Climatology Division for further informations by dialing the number 3916054 and 3910178.

Meteorological Department
Bangkok Metropolis

Climatology Division.

● กำหนดออก สัปดาห์ละ 1 ฉบับ ปีละ 52 ฉบับ

● ค่าบำรุง ฉบับละ 5 บาท ปีละ 150 บาท

● การบอกรับ ติดต่อที่กองภูมิอากาศ กรมอุตุนิยมวิทยา

โทร. 8916054

พิมพ์ที่โรงพิมพ์กรมอุตุนิยมวิทยา กระทรวงคมนาคม กรุงเทพมหานคร

นายสมิทธ ธรรมสโรช ผู้พิมพ์ผู้โฆษณา 2520

M06.1/593
T364wl

กรมอุตุนิยมวิทยา กระทรวงคมนาคม

รายงานอากาศประจำสัปดาห์ ระหว่างวันที่ ๒๕ — ๓๑ กรกฎาคม ๒๕๒๐

และ

การคาดหมายลักษณะอากาศ ระหว่างวันที่ ๑ — ๗ สิงหาคม ๒๕๒๐

ฉบับที่ ๓๑/๒๕๒๐

น.อ. ดร. ขจิต บัวจิตติ

อธิบดีกรมอุตุนิยมวิทยา

METEOROLOGICAL DEPARTMENT

MINISTRY OF COMMUNICATIONS

BANGKOK, THAILAND

WEEKLY WEATHER REPORT

DURING THE PERIOD 25 — 31 JULY 1977

AND

WEATHER OUTLOOK

DURING 1 — 7 AUGUST 1977

No. 31 /1977

Capt. Kajit Buajitti

Director — General

ATMOSPHERIC SCIENCES
LIBRARY
AUG 15 1977
N.O.A.A.
U.S. Dept. of Commerce

หมายเหตุ

1. **สถานีของกรมอุตุนิยมวิทยา** (มีเครื่องหมาย *) ทำการตรวจวัดจำนวนฝน ตกเวลา 07.00 น. ทุกวัน โดยเจ้าหน้าที่ของกรมอุตุนิยมวิทยา ดังนั้น จำนวนฝนรายวันในรายงานเล่มนี้ หมายถึงปริมาณฝนรวมในช่วงเวลา 24 ชั่วโมง ตั้งแต่เวลา 07.00 น. ของวันที่แจ้งไว้ในรายงาน จนถึงเวลา 07.00 น. ของวันรุ่งขึ้น

2. **สถานีฝนอำเภอและจังหวัด** (ไม่มีเครื่องหมาย *) ทำการตรวจวัดจำนวนฝนตกเวลา 09.00 น. ทุกวัน โดยเจ้าหน้าที่ ที่อยู่ในอำเภอหรือจังหวัดที่ได้รับแต่งตั้งจากกรมอุตุนิยมวิทยา ดังนั้น จำนวนฝนรายวัน หมายถึงปริมาณฝนรวมในช่วงเวลา 24 ชั่วโมง ตั้งแต่เวลา 09.00 น. ของวันที่แจ้งไว้ในรายงานจนถึงเวลา 09.00 น. ของวันรุ่งขึ้น

3. **ข้อมูลฝนและอุณหภูมิ** ที่พิมพ์ในรายงานเล่มนี้ เป็นข้อมูลที่เจ้าหน้าที่ผู้ทำการตรวจรายงานมายังกรมอุตุนิยมวิทยา ทุกวันภายหลังการตรวจ

   — สถานีของกรมอุตุนิยมวิทยา รายงานทางวิทยุโทรศัพท์หรือโทรเลข

   — สถานีฝนอำเภอและจังหวัด รายงานทางโทรเลข

   รายงานดังกล่าวนี้ กรมอุตุนิยมวิทยาจะได้รับตั้งแต่เวลาประมาณ 07.00 น. จนถึงเวลา 19.00 น.

4. **เกณฑ์ฝนใน 1 วัน** (24 ชั่วโมง)

ฝนเล็กน้อย	จำนวนตั้งแต่	0.1 — 10.0 มิลลิเมตร
ฝนปานกลาง	"	10.1 — 35.0 "
ฝนหนัก	"	35.1 — 90.0 "
ฝนตกหนักมาก	"	90.1 มิลลิเมตร ขึ้นไป
ช่องว่าง	หมายความว่า	ไม่มีฝนตกหรือยังไม่ได้รับรายงาน
T	"	ฝนตกน้อยไม่ถึง 0.1 มิลลิเมตร

ข้อมูลต่าง ๆ ในเล่มนี้ได้ดำเนินการจัดพิมพ์โดยรีบด่วน เพื่อสนองความต้องการแก่ผู้ใช้ จึงยังไม่ได้ทำการตรวจสอบ ฉะนั้น ผู้ใช้จึงควรพิจารณาข้อมูลก่อนที่จะนำไปใช้ หากมีข้อสงสัยประการใด โปรดติดต่อสอบถามเจ้าหน้าที่ งานสถิติอุตุนิยมวิทยา กองภูมิอากาศ โทรศัพท์ 3918054 และ 8910178

กองภูมิอากาศ กรมอุตุนิยมวิทยา

กรุงเทพมหานคร

การคาดหมายลักษณะอากาศใน ๗ วันข้างหน้า
ตั้งแต่วันที่ ๑ – ๗ สิงหาคม ๒๕๒๐

ลักษณะทั่วไป

คาดว่ามรสุมตะวันตกเฉียงใต้บริเวณประเทศไทยจะมีกำลังแรงขึ้นในระยะครึ่งหลังของสัปดาห์

ภาคเหนือ	จะมีฝนกระจายและปริมาณจะมากขึ้นในระยะครึ่งหลังของสัปดาห์
ภาคตะวันออกเฉียงเหนือ ภาคกลาง	จะมีฝนเป็นแห่ง ๆ แต่ในครึ่งหลังของสัปดาห์จะมีปริมาณมากขึ้น
ภาคตะวันออกรวมทั้งชายฝั่ง	จะมีฝนหรือฝนฟ้าคะนองกระจาย กับมีฝนตกหนักบางแห่งบริเวณชายฝั่ง
ภาคใต้ฝั่งตะวันออก	จะมีฝนเป็นแห่ง ๆ ตลอดสัปดาห์
ภาคใต้ฝั่งตะวันตก	จะมีฝนกระจายและปริมาณจะมากขึ้นในระยะครึ่งหลังของสัปดาห์
กรุงเทพมหานคร	จะมีฝนเป็นแห่ง ๆ ในระหว่างบ่ายถึงค่ำเกือบตลอดสัปดาห์

กรมอุตุนิยมวิทยา

๑ ส.ค. ๒๐

Weather outlook for the period 1 – 7 August 1977

General Situation

The southwest monsoon over Thailand will be active during the second half of the week.

Northern Part:	Scattered showers and the amount of rain will increase during the second half of the week.
Northeastern Part: **Central Part:**	Widely scattered showers but the amount of rain will increase during the second half of the week
Eastern Part and Coastal Area:	Scattered showers or thundershowers with isolate heavy falls along the coastal area.
Southern Thailand East Coast:	Widely scattered showers throughout the week.
Southern Thailand West Coast:	Scattered showers and the amount of rain will increase during the second half of the week.
Bangkok Metropolis:	Widely scattered showers during afternoon and evening throughout most of the week.

Meteorological Department
1 August 1977

สรุปลักษณะอากาศในรอบสัปดาห์

ตั้งแต่วันที่ ๒๕ – ๓๑ กรกฎาคม ๒๕๒๐

๑. มีหย่อมความกดอากาศต่ำปกคลุมประเทศจีนตอนใต้และมรสุมตะวันตกเฉียงใต้ที่ปกคลุมประเทศไทยมีกำลังปานกลางเกือบตลอดสัปดาห์ ลักษณะเช่นนี้ทำให้ภาคเหนือมีฝนเกือบทั่วไป โดยมีฝนตกหนักบางแห่ง ภาคตะวันออกเฉียงเหนือมีฝนเป็นแห่ง ๆ ส่วนภาคอื่นนอกนั้นมีฝนกระจายโดยมีฝนตกหนักบางแห่ง แต่ในตอนปลายสัปดาห์ฝนในภาคตะวันออกเฉียงเหนือ ภาคกลางและภาคตะวันออกได้ลดน้อยลง

๒. รายงานอุณหภูมิสูงสุดในภาคต่าง ๆ ของประเทศไทยมีดังนี้.–

ภาคเหนือ	๓๗.๐ °ซ.ที่	อ.เมือง	จ.พิษณุโลก	เมื่อวันที่	๓๑	ก.ค.
ภาคตะวันออกเฉียงเหนือ	๓๗.๐ °ซ.ที่	อ.เมือง	จ.นครราชสีมา	"	๒๖	ก.ค.
ภาคกลาง	๓๖.๔ °ซ.ที่	อ.เมือง	จ.นครสวรรค์	"	๒๗	ก.ค.
ภาคตะวันออก	๓๓.๑ °ซ.ที่	อ.อรัญประเทศ	จ.ปราจีนบุรี	"	๒๖	ก.ค.
		อ.เมือง	จ.ชลบุรี	"	๓๑	ก.ค.
ภาคใต้	๓๖.๓ °ซ.ที่	อ.เมือง	จ.ประจวบคีรีขันธ์	"	๓๐	ก.ค.

๓. รายงานฝนสูงสุดในภาคต่าง ๆ ของประเทศไทยมีดังนี้.–

ภาคเหนือ	๑๒๐.๖ มม.ที่	อ.เชียงดาว	จ.เชียงใหม่	เมื่อวันที่	๒๘	ก.ค.
ภาคตะวันออกเฉียงเหนือ	๒๗.๐ มม.ที่	อ.ขุขันธ์	จ.ศรีสะเกษ	"	๒๖	ก.ค.
ภาคกลาง	๕๐.๘ มม.ที่	อ.ทองผาภูมิ	จ.กาญจนบุรี	"	๒๘	ก.ค.
ภาคตะวันออก	๑๒๐.๑ มม.ที่	อ.คลองใหญ่	จ.ตราด	"	๒๘	ก.ค.
ภาคใต้	๑๗.๐ มม.ที่	อ.มายอ	จ.ปัตตานี	"	๒๘	ก.ค.

กรมอุตุนิยมวิทยา

๑ ส.ค. ๒๐

Weekly Weather Summary

Period 25 – 31 July 1977

1. Low cells dominated the southern portion of China and the southwest monsoon over Thailand was moderate in its strength throughout most of the week. Such condition caused almost widespread rain with isolated heavy falls in Northern Thailand while wilely scattered showers occurred in Northeastern part and scattered showers with isolated heavy falls were recoreded in the rest area. However, the distribution of rain in Northeastern, Central and Eastern parts decreased at the end of the week.

2. Highest temperature in various parts of Thailand were as follows:-

Northern Part	37.0°C. at	Amphoe Muang	Phitsanulok	on	31	Jul.
Northeastern Part	37.0°C. at	Amphoe Muang	Nakhon Ratchasima	"	26	Jul.
Central Part	36.4°C. at	Amphoe Muang	Nakhon Sawan	"	27	Jul.
Eastern Part	33.1°C. at	Aranyaprathet	Prachinburi	"	26	Jul.
		at Amphoe Muang	Chon Buri	"	31	Jul.
Southern Part	36.3°C. at	Amphoe Muang	Prachuap Khiri Khan		30	Jul.

3. Heaviest rainfall in various parts of Thailand were as follows:-

Northern Part	120.6 mm.at Chiang Dao	Chiang Mai	on	28	Jul.
Northeastern Part	27.0 mm.at Khukhan	Si Sa Ket	"	26	Jul.
Central Part	50.8 mm.at Thong Pha Phum	Kanchanaburi	"	29	Jul.
Eastern Part	160.1 mm.at Khlong Yai	Trat	"	28	Jul.
Southern Part	73.0 mm.at Mayo	Pattani	"	28	Jul.

Meteorological Department
1 August 1977

<u>ข่าวอากาศเพื่อการเกษตรประจำสัปดาห์</u>

เมื่อวันที่ 25 – 31 กรกฎาคม 2520 มีลักษณะอากาศซึ่งพอสรุปได้ดังต่อไปนี้ : –

มีหย่อมความกดอากาศต่ำปกคลุมประเทศจีนตอนใต้และมรสุมตะวันตกเฉียงใต้ที่ปกคลุมประเทศไทยมีกำลังปานกลางเกือบตลอดสัปดาห์ ลักษณะเช่นนี้ทำให้ภาคเหนือมีฝนเกือบทั่วไปโดยมีฝนตกหนักบางแห่ง ภาคตะวันออกเฉียงเหนือมีฝนเป็นแห่ง ๆ ส่วนภาคอื่นนอกนั้นมีฝนกระจายโดยมีฝนตกหนักบางแห่ง แต่ในตอนปลายสัปดาห์ฝนในภาคตะวันออกเฉียงเหนือ ภาคกลางและภาคตะวันออกได้ลดน้อยลง

<u>สภาวการณ์</u>

ระยะครึ่งแรกของสัปดาห์นี้ส่วนใหญ่จะมีฝนเป็นแห่ง ๆ แต่คาดว่าระยะครึ่งหลังของสัปดาห์จะมีฝนมากขึ้นโดยทั่วไป.

กรมอุตุนิยมวิทยา
1 สิงหาคม 2520

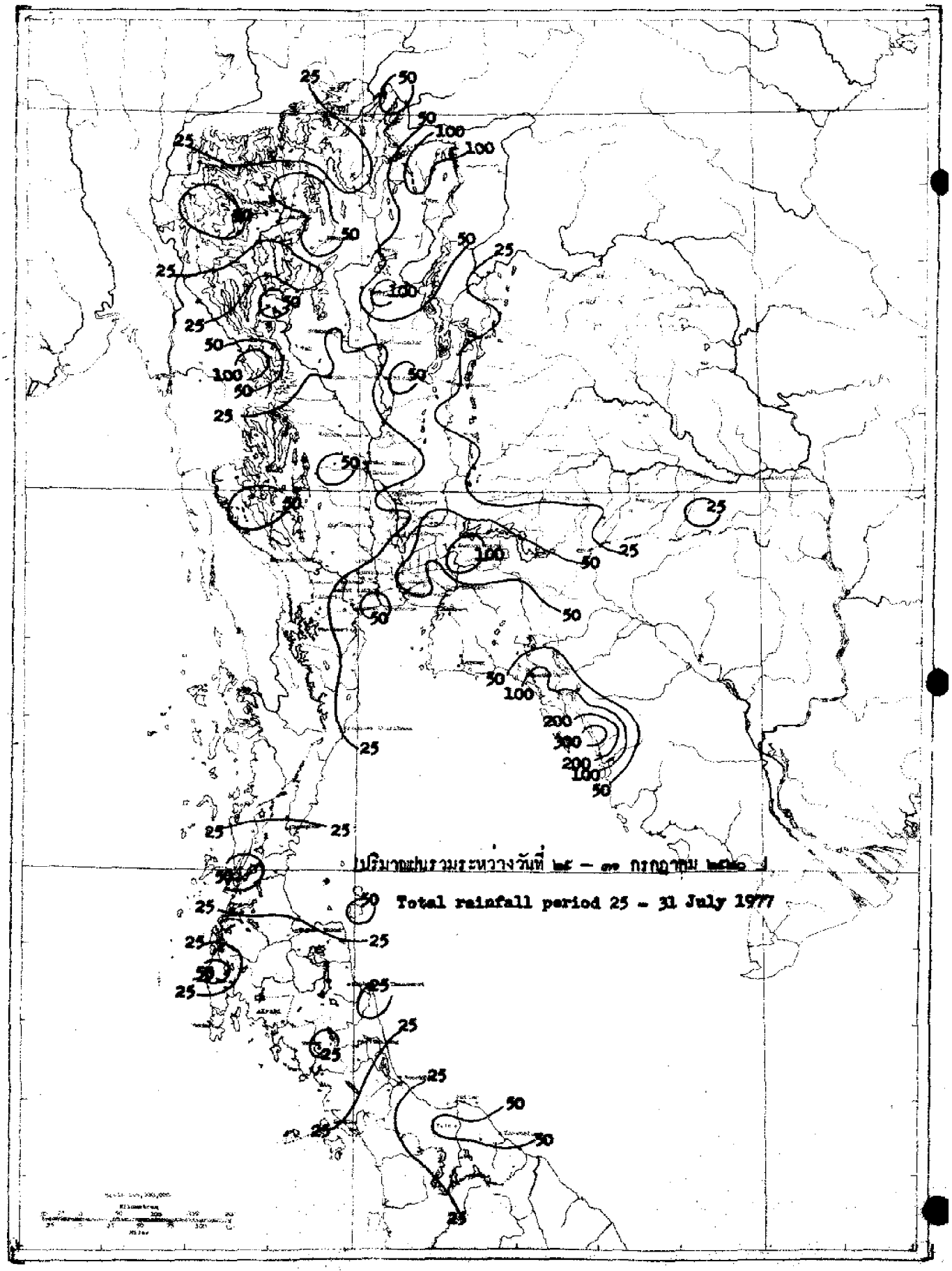
ปริมาณฝนรวมระหว่างวันที่ ๒๕ – ๓๑ กรกฎาคม ๒๕๒๐
Total rainfall period 25 - 31 July 1977

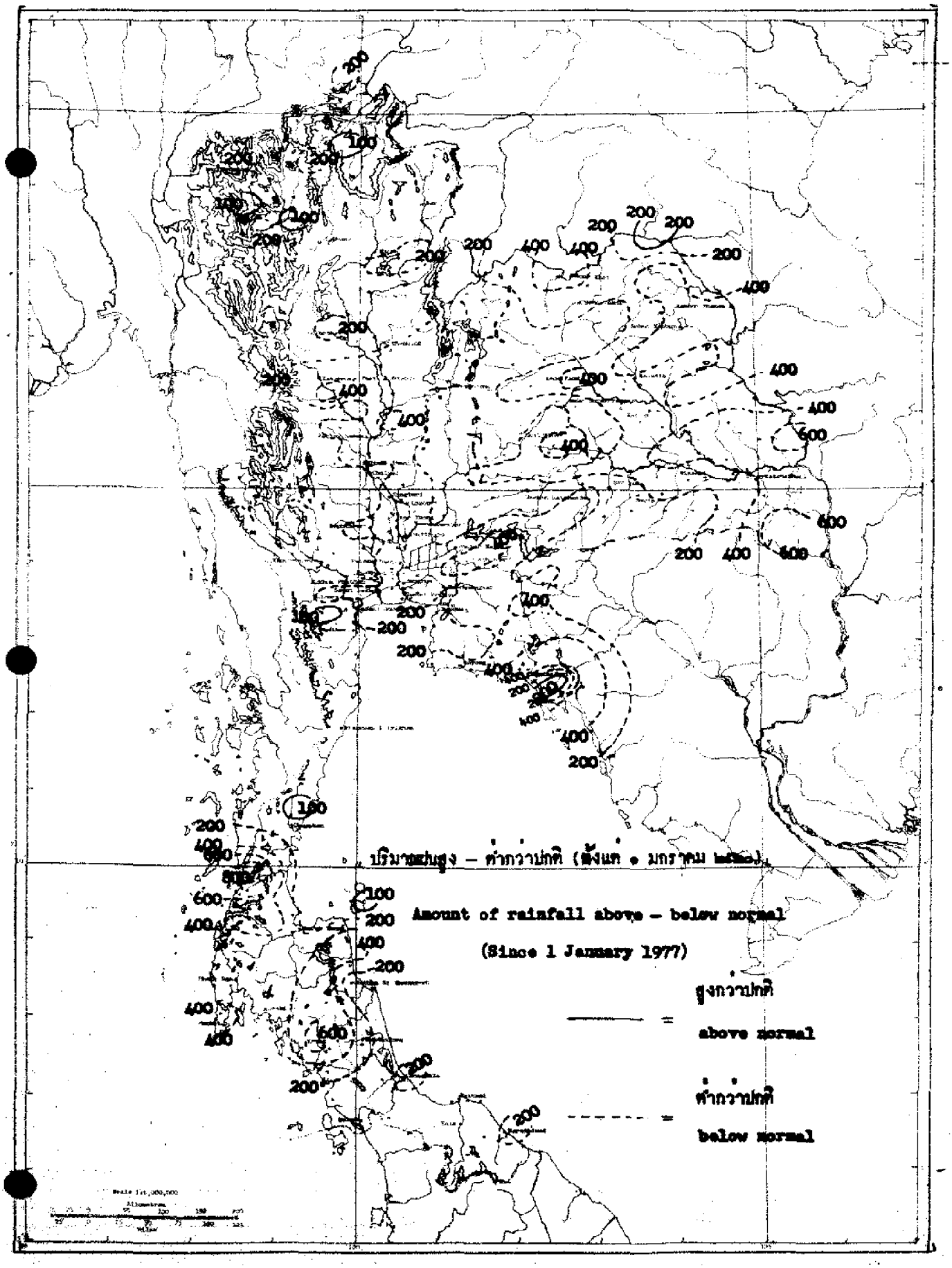
ปริมาณฝนสูง – ต่ำกว่าปกติ (ตั้งแต่ 1 มกราคม 1977)
Amount of rainfall above – below normal
(Since 1 January 1977)
สูงกว่าปกติ
above normal
ต่ำกว่าปกติ
below normal

Weekly mean temperature period 25 - 31 July 1977

สถานีฝน	Station	วันที่และจำนวนน้ำฝนเป็นมิลลิเมตร Date and amount of rainfall in millimeters							ฝนรวม มม. Total rainfall mm.	ฝนรวมตั้งแต่ 1 มกราคม Accumulative rainfall since 1 January	
		กรกฎาคม July								ปริมาณ มม. Amount mm.	สูงต่ำกว่าปกติ Above or below Normal
		25	26	27	28	29	30	31			
ภาคเหนือ	**NORTHERN PART**										
1 เชียงราย	CHIANG RAI*		T	1.1	15.4	7.3	4.6	1.9	30.3	917.9	- 44.9
2 แม่สาย	Mae Sai		T	6.4	19.4	5.2			31.0	589.5	-308.5
3 เชียงแสน	Chiang Saen			10.1	21.2				31.3	813.6	- 24.9
4 เชียงของ	Chiang Khong		6.3	19.6	11.2	16.8			53.9	921.0	+ 84.2
5 แม่จัน	Mae Chan	2.5			23.7				26.2	582.3	
6 แม่สรวย	Mae Suai	9.5							9.5	549.5	-126.7
7 เทิง	Thoeng			5.3	32.4				37.7	883.4	- 0.9
8 เชียงคำ	Chiang Kham			27.7	10.6				28.3	717.6	- 9.9
9 เวียงป่าเป้า	Wiang Pa Pao									236.3	-321.7
10 พาน	Phan			3.4	10.3	8.9			22.6	776.8	+170.5
11 แม่ใจ	Mae Chai			4.5	6.5	2.6	5.0		18.6	789.2	+ 84.1
12 พะเยา	Phayao									515.3	- 36.1
13 จุน	Chun									318.0	-510.3
14 แม่ฮ่องสอน	MAE HONG SON*	T		1.2	2.1	7.0	17.2		27.5	679.7	+ 6.1
15 ปาย	Pai									400.5	-282.6
16 ขุนยวม	Khun Yuam	40.5	10.1	25.0	8.0				83.6	544.2	- 82.5
17 แม่ลาน้อย	Mae La Noi	1.9	0.9		23.8	15.7	26.2		68.5	686.5	
18 แม่สะเรียง	Mae Sariang*	3.0	1.4	0.3	14.6	4.8	12.9	2.5	39.5	621.4	- 47.9
19 เชียงใหม่	CHIANG MAI*	T	3.4		4.5	13.0	12.7	12.7	46.3	515.3	- 99.1
20 ฝาง	Fang				21.0		3.2		24.2	572.4	- 71.2
21 แม่อาย	Mae Ai										
22 เชียงดาว	Chiang Dao				120.6				120.6	607.5	-150.9
23 แม่แตง	Mae Taeng	5.9		2.1	11.3	15.5	30.6		65.4	620.6	+ 43.0
24 แม่ริม	Mae Rim				9.3				9.3	484.7	- 61.2
25 สันทราย	San Sai				11.1	35.3	8.7		55.1	482.9	- 98.6
26 ดอยสะเก็ด	Doi Saket			0.6	6.2	19.5	10.5		36.8	557.6	+ 25.4
27 สันกำแพง	San Kamphaeng									390.3	- 20.5
28 หางดง	Hang Dong					32.2	0.9		33.1	507.8	- 5.6
29 สารภี	Saraphi	1.1	0.2		6.2	22.2	5.2		34.9	384.0	
30 สันป่าตอง	San Pa Tong					17.8			17.8	376.0	-110.6
31 จอมทอง	Chom Thong				5.6		17.9		23.5	573.9	+158.6
32 ฮอด	Hot				2.0				2.0	268.2	-238.2
33 ลำพูน	LAMPHUN				5.5	7.2	3.2		15.9	443.9	+ 3.4
34 ป่าซาง	Pa Sang	15.1			4.0	10.5			29.6	588.8	+14[illegible].3
35 ลี้	Li	13.2			9.4				22.6	615.0	+ 30.[illegible]
36 ลำปาง	LAMPANG*	13.9		0.3	9.4	11.2	20.0	2.3	57.1	471.1	- 59.[illegible]
37 งาว	Ngao	4.8			6.7	26.6			38.1	590.4	- 66.7
38 แจ้ห่ม	Chae Hom			12.8		24.0	11.7		48.5	469.3	+ 6.6
39 เกาะคา	Ko Kha	9.6			8.6	15.2	14.2		56.4	497.0	- 34.0
40 สบปราบ	Sop Prap	0.2	T	0.1	6.0	6.8	7.6		20.7	365.1	-168.0

สถานีฝน	Station	วันที่และจำนวนน้ำฝนเป็นมิลลิเมตร Date and amount of rainfall in millimetres กรกฎาคม July 25	26	27	28	29	30	31	ฝนรวม มม. Total rainfall mm.	ฝนรวมตั้งแต่ 1 มกราคม Accumulative rainfall since 1 January ปริมาณ มม. Amount mm.	สูงต่ำกว่าปกติ Above or below Normal
41 เถิน	Thoen	9.1			9.8	15.1			34.0	297.1	-145.1
42 แม่พริก	Mae Phrik									303.8	
43 แพร่	PHRAE *	4.6		T	17.2	30.4	9.7	T	61.9	431.4	-118.3
44 สอง	Song	8.6			13.8				22.4	476.3	-196.6
45 สูงเม่น	Sung Men					28.2			28.2	247.6	-221.1
46 เด่นชัย	Den Chai	2.5				21.6			24.1	460.8	-211.0
47 น่าน	NAN *	T	7.4	0.1	18.5	52.7	15.5	T	94.2	695.5	- 28.3
48 ทุ่งช้าง	Thung Chang			28.2	36.0	57.2	22.2		143.6	974.5	+ 32.6
49 เชียงกลาง	Chiang Klang		20.0	17.3	27.3	48.5			113.1	753.4	
50 ท่าวังผา	Tha Wang Pha *	26.5		1.3	23.0	53.8	16.2		120.8	754.4	-129.6
51 บ้ว	Pua	5.1			20.3		6.8		32.2	668.8	- 33.6
52 สา	Sa									298.4	
53 นาน้อย	Na Noi									299.4	
54 อุตรดิตถ์	UTTARADIT *	39.4			6.7	54.1	8.8	1.4	110.4	700.7	- 41.4
55 ฟากท่า	Fak Tha			6.4	17.2	44.7			68.3	519.1	-231.5
56 น้ำปาด	Nam Pat	11.0			13.1	35.1	5.1		64.3	502.3	-134.0
57 สนามบินอุตรดิตถ์	Uttaradit Airport *										
58 ท่าปลา	Tha Pla				19.6	50.5	8.4		78.5	644.0	
59 ลับแล	Laplae	81.2			18.1	48.8			118.1	610.1	-130.2
60 ตาก	TAK *	T		1.3	8.4	14.9	6.4	1.2	32.2	308.5	-175.4
61 เขื่อนภูมิพล	Bhumibol Dam *			0.1	7.4	23.2	19.0		49.7	372.8	- 60.4
62 บ้านตาก	Ban Tak				8.4	21.4	5.5		35.3	326.3	- 62.7
63 แม่ระมาด	Mae Ramat										
64 แม่สอด	Mae Sot *	T	17.3	11.7	27.9	44.9	31.9	3.6	137.3	745.1	-101.1
65 สุโขทัย	SUKHOTHAI				12.0	10.8			22.8	210.2	-307.4
66 ทุ่งเสลี่ยม	Thung Saliam				4.6				4.6	408.3	- 92.5
67 สวรรคโลก	Sawankhalok	6.6			6.1	25.0			37.7	200.6	-258.0
68 กงไกรลาศ	Kong Krailat	3.5		T	9.0	17.1	0.3		29.9	440.6	-193.9
69 บ้านด่านลานหอย	Ban Dan Lan Hoi									334.1	
70 พิษณุโลก	PHITSANULOK *	0.8			2.5	14.4	3.3	T	21.0	639.8	- 71.2
71 นครไทย	Nakhon Thai									279.6	
72 พรหมพิราม	Phrom Phiram	11.4			12.0	19.4	1.1		43.9	421.5	- 48.8
73 วังทอง	Wang Thong	7.7		0.3	17.6	16.5	0.5		42.6	480.2	-243.8
74 บางกระทุ่ม	Bang Krathum				8.5	12.4			20.9	384.6	-346.0
75 กำแพงเพชร	KAMPHAENG PHET				2.8	27.2	2.4		32.4	215.8	-336.5
76 พรานกระต่าย	Phran Kratai					20.6			20.6	339.3	-349.3
77 คลองขลุง	Khlong Khlung			5.1		6.1			11.2	211.9	-403.8
78 ขาณุวรลักษบุรี	Khanu Worslaksaburi	4.9	0.2	0.4	1.8	4.8	0.7		12.8	510.1	-143.1
79 พิจิตร	PHICHIT	50.3		3.0	2.3	9.6			65.2	561.0	-187.1
80 สามง่าม	Sam Ngam						23.0		23.0	392.4	-236.1
81 ตะพานหิน	Taphan Hin	5.4			0.3	6.3			12.0	244.5	-411.6

สถานีฝน	Station	วันที่และจำนวนน้ำฝนเป็นมิลลิเมตร Date and amount of rainfall in millimetre							ฝนรวม มม. Total rainfall mm.	ฝนตกตั้งแต่ 1 มกราคม Accumulative rainfall since 1 January	
		กรกฎาคม July								ปริมาณ มม. Amount mm.	สูงต่ำกว่าปกติ Above or below Normal
		25	26	27	28	29	30	31			
82 บางมูลนาก	Bang Mun Nak			23.8		3.9			27.7	320.1	-262.3
83 โพทะเล	Pho Thale									237.8	
84 เพชรบูรณ์	PHETCHABUN*	7.6		12.4	6.1	6.0	0.3		32.4	442.7	-255.3
85 หล่มเก่า	Lom Kao	13.7			5.7	15.4			34.8	371.7	-193.2
86 หล่มสัก	Lom Sak*	4.6		5.3	1.7	9.1	1.6		22.3	458.7	-112.0
87 ชนแดน	Chon Daen				21.2	2.9			24.1	577.2	- 78.3
88 หนองไผ่	Nong Phai										
89 วิเชียรบุรี	Wichian Buri*	6.2		24.5		1.6	1.9		34.2	590.2	- 86.2
ภาคตะวันออกเฉียงเหนือ NORTHEASTERN PART											
1 เลย	LOEI*		T	T	8.8	9.5	0.4		18.7	553.3	-121.5
2 เชียงคาน	Chiang Khan				4.8	12.5			17.3	482.5	-240.5
3 ท่าลี่	Tha Li									335.5	- 62.8
4 ด่านซ้าย	Dan Sai									291.5	-207.9
5 วังสพุง	Wang Saphung				17.7	13.5	1.9		33.1	560.1	- 16.7
6 หนองคาย	NONG KHAI	12.4			3.9	6.2	T		22.5	561.7	-[illegible]
7 ศรีเชียงใหม่	Si Chiang Mai				4.3	5.0			9.3	638.2	-4[illegible]
8 ท่าบ่อ	Tha Bo				2.9	13.8			16.7	455.3	-445.9
9 โพนพิสัย	Phon Phisai									819.6	-238.7
10 บึงกาฬ	Bung Kan				3.4	12.8	1.2		17.4	1181.5	+290.5
11 เซกา	Seka					5.1			5.1	941.4	± 0.0
12 อุดรธานี	UDON THANI	4.5			1.8	0.4			6.7	569.9	-328.1
13 เพ็ญ	Phen									760.1	+ 5.2
14 กุมภวาปี	Kumphawapi				8.8				8.8	486.0	-146.2
15 หนองหาน	Nong Han									460.8	-255.7
16 หนองบัวลำภู	Nong Bua Lam Phu										
17 สกลนคร	SAKON NAKHON*	T		T		T	T		T	470.5	-424.2
18 วานรนิวาส	Wanon Niwat			9.0					9.0	334.6	-708.3
19 สว่างแดนดิน	Sawang Daen Din	16.4		5.4					21.8	595.7	-379.2
20 พรรณานิคม	Phanna Nikhom	2.5				7.2			9.7	560.0	-384.9
21 นครพนม	NAKHON PHANOM	2.1	0.2	10.7	0.8	2.5		2.2	18.5	387.3	-518.3
22 บ้านแพง	Ban Phaeng					2.6			2.6	792.9	
23 ท่าอุเทน	Tha Uthen	0.7		0.6	5.9	17.2			24.4	1030.3	-280.2
24 นาแก	Na Kae									515.1	-399.8
25 ธาตุพนม	That Phanom									566.3	-456.1
26 มุกดาหาร	Mukdahan*			T	4.0			T	4.0	381.4	-5[illegible]0.4
27 กาฬสินธุ์	KALASIN									456.3	-332.0
28 ยางตลาด	Yang Talat		T	T					T	285.1	-440.9
29 สหัสขันธ์	Sahatsakhan		8.3						8.3	423.9	-398.1
30 กุฉินารายณ์	Kuchinarai									649.2	-227.6
31 กมลาไสย	Kamalassi									538.3	-204.8
32 ร้อยเอ็ด	ROI ET*				2.7	0.6			3.3	479.4	-283.1

สถานีฝน	Station	วันที่และจำนวนน้ำฝนเป็นมิลลิเมตร Date and amount of rainfall in millimeters กรกฎาคม July 25	26	27	28	29	30	31	ฝนรวม มม. Total rainfall mm.	ฝนรวมตั้งแต่ 1 มกราคม Accumulative rainfall since 1 January ปริมาณ มม. Amount mm.	สูงต่ำกว่าปกติ Above or below Normal
33 โพนทอง	Phon Thong									375.7	-475.4
34 ธวัชบุรี	Thawatchaburi										
35 อาจสามารถ	At Samat										
36 เสลภูมิ	Selaphum										
37 จตุรพักตร์พิมาน	Chaturaphak Phiman									286.0	-264.6
38 เกษตรวิสัย	Kaset Wisai				7.0				7.0	377.1	-335.5
39 สุวรรณภูมิ	Suwannaphum									256.3	-585.6
40 มหาสารคาม	MAHA SARAKHAM									413.4	-375.9
41 เชียงยืน	Chiang Yun		5.6						5.6	371.4	-379.7
42 กันทรวิชัย	Kantharawichai										
43 โกสุมพิสัย	Kosum Phisai *									541.2	-213.8
44 บรบือ	Borabu									506.3	-216.1
45 วาปีปทุม	Wapi Pathum									453.0	-160.3
46 พยัคฆภูมิพิสัย	Phayakkhaphum Phisai	2.8							2.8	274.8	-447.1
47 ขอนแก่น	KHON KAEN *	T	4.8		1.3				6.1	575.3	- 86.7
48 น้ำพอง	Nam Phong									520.4	- 63.3
49 ภูเวียง	Phu Wiang									488.8	-193.9
50 ชุมแพ	Chum Phae									406.1	-163.0
51 มัญจาคีรี	Mancha Khiri									363.5	-244.7
52 ชนบท	Chonnabot									475.8	-147.2
53 บ้านไผ่	Ban Phai									380.4	-298.4
54 พล	Phon									499.8	-148.1
55 หนองสองห้อง	Nong Song Hong									412.1	-306.1
56 ชัยภูมิ	CHAIYAPHUM *			4.7	T	T	T		4.7	378.6	-279.2
57 เกษตรสมบูรณ์	Kaset Sombun				10.3				10.3	193.2	-229.8
58 ภูเขียว	Phu Khieo				2.7				2.7	360.6	-162.7
59 คอนสวรรค์	Khon Sawan									513.7	- 67.8
60 จัตุรัส	Chatturat			5.8					5.8	480.1	-140.1
61 บำเหน็จณรงค์	Bamnet Narong		9.8	2.7			8.1		20.6	521.7	-146.6
62 นครราชสีมา	NAKHON RATCHASIMA*	0.1	T		14.9	8.0			23.0	317.4	-495.7
63 บัวใหญ่	Bua Yai										
64 คง	Khong									182.5	-347.4
65 ด่านขุนทด	Dan Khun Thot		11.2		1.4	3.3			15.9	291.0	-234.0
66 โนนไทย	Non Thai					6.1			6.1	341.6	-239.4
67 โนนสูง	Non Sung									303.1	-341.9
68 พิมาย	Phimai				4.1				4.1	369.5	
69 สีคิ้ว	Sikhiu		14.8		5.6				20.4	391.6	-147.3
70 สูงเนิน	Sung Noen									387.4	-158.8
71 ปักธงชัย	Pak Thong Chai	0.4			3.9	4.6			8.9	460.5	- 63.4
72 โชคชัย	Chok Chai *	22.7			2.8	4.6			30.1	456.2	- 46.3
73 สรินธร	Khon Buri									192.1	-300.0

สถานีฝน	Station	วันที่และจำนวนน้ำฝนเป็นมิลลิเมตร Date and amount of rainfall in millimeters							ฝนรวม มม. Total rainfall mm	ฝนสะสมตั้งแต่ 1 มกราคม Accumulative rainfall since 1 January	
		กรกฎาคม July								ปริมาณ มม. Amount mm.	สูงต่ำกว่าปกติ Above or below Normal
		25	26	27	28	29	30	31			
74 บุรีรัมย์	BURI RAM									496.5	-167.9
75 พุทไธสง	Phutthaisong									491.7	-194.1
76 สตึก	Satuk				3.3				3.3	494.8	-216.5
77 ลำปลายมาศ	Lam Phai Mat									537.2	-189.5
78 นางรอง	Nang Rong	26.1	T			4.3			30.4	298.2	-319.3
79 สุรินทร์	SURIN	T	5.2			1.6		9.2	16.0	530.7	-187.1
80 รัตนบุรี	Rattanaburi									416.8	-303.1
81 ท่าตูม	Tha Tum	0.4				0.1			0.5	393.0	-242.4
82 ศีขรภูมิ	Sikhoraphum										
83 ปราสาท	Prasat	13.8							13.8	623.5	- 44.6
84 สังขะ	Sangkha		24.0						24.0	456.6	-184.8
85 ศรีสะเกษ	SI SA KET									[illegible]	-374.2
86 ราษีไศล	Rasi Salai									276.9	-389.9
87 กันทรารมย์	Kanthararom									359.0	-307.8
88 ขุขันธ์	Khukhan		27.0						27.0	537.0	-115.2
89 ขุนหาญ	Khun Han									397.7	-314.7
90 กันทรลักษ์	Kantharalak		15.5						15.5	400.5	-331.8
91 อุบลราชธานี	UBON RATCHATHANI *	T				T		T	T	479.8	-446.2
92 เขมราฐ	Khemarat				14.6				14.6	520.8	-326.4
93 อำนาจเจริญ	Amnat Charoen									431.2	-471.2
94 ยโสธร	Yasothon				1.6				1.6	244.4	-544.9
95 ตระการพืชผล	Trakan Phutphon									520.2	-331.5
96 มหาชนะชัย	Maha Chana Chai					T			T	399.5	-432.5
97 เขื่องใน	Khuang Nai									259.0	-542.6
98 โขงเจียม	Khong Chiam									369.3	-675.7
99 เดชอุดม	Det Udom	2.4		1.2	0.3				3.9	419.7	-466.7
100 บุณฑริก	Buntharik	2.7		3.1					5.8	211.6	-716.0
ภาคกลาง CENTRAL PART											
1 นครสวรรค์	NAKHON SAWAN	T	T	T	T	7.0	0.5		7.5	363.8	-233.0
2 บรรพตพิสัย	Banphot Phisai				2.1	6.3	T		8.4	336.9	-151.5
3 ชุมแสง	Chumsaeng	4.8	2.9	5.9	12.0				25.6	205.0	-401.2
4 หนองบัว	Nong Bua										
5 ลาดยาว	Lat Yao	2.9		3.6	4.5	5.8			16.8	220.8	-246.8
6 ท่าตะโก	Tha Tako		8.0						8.0	252.6	-291.4
7 พยุหคีรี	Phayuha Khiri						0.8		0.8	179.1	[illegible]
8 ตาคลี	Takhli								0.0	113.2	[illegible]
9 อุทัยธานี	UTHAI THANI				1.6				1.6	281.9	[illegible]
10 สว่างอารมณ์	Sawang Arom										
11 บ้านไร่	Ban Rai								0.0	153.2	
12 ทัพทัน	Thap than				3.2	5.0			8.2	367.6	-228.1
13 หนองฉาง	Nong Chang			19.2	5.3	12.2			36.7	524.7	-145.0

สถานีฝน	Station	วันที่และจำนวนน้ำฝนเป็นมิลลิเมตร Date and amount of rainfall in millimetres							ฝนรวม มม. Total rainfall mm.	ฝนรวมตั้งแต่ 1 มกราคม Accumulative rainfall since 1 January	
		กรกฎาคม July								ปริมาณ มม. Amount mm.	สูงต่ำกว่าปกติ Above or below Normal
		25	26	27	28	29	30	31			
14 หนองขาหย่าง	Nong Khayang								0.0	581.4	+ 27.4
15 ชัยนาท	CHAI NAT			2.8		4.7			7.5	297.7	-169.1
16 มโนรมย์	Manorom					3.2			3.2	219.7	-328.7
17 วัดสิงห์	Wat Sing			7.3		3.2			10.5	265.7	-311.4
18 หันคา	Hankha								0.0	268.1	-229.3
19 สิงห์บุรี	SING BURI								0.0	232.1	-286.0
20 อินทร์บุรี	In Buri								0.0	525.1	- 33.6
21 บางระจัน	Bang Rachan								0.0	260.4	-248.9
22 พรหมบุรี	Phrom Buri				20.0	10.5			30.5	227.8	-394.3
23 ลพบุรี	LOP BURI*	T			4.2	0.9			5.1	400.5	-304.7
24 บ้านหมี่	Ban Mi								0.0	317.8	-208.1
25 บัวชุม	Bua Chum*	T	T		T	3.5	0.6		4.1	528.0	-113.1
26 ชัยบาดาล	Chai Badan					9.[illegible]			9.5	463.3	-115.5
27 พัฒนานิคม	Phatthana Nikhom								0.0	329.8	-262.4
28 โคกสำโรง	Khok Samrong								0.0	253.2	-282.5
29 ท่าวุ้ง	Tha Wung								0.0	367.1	-333.0
30 สุพรรณบุรี	SUPHAN BURI*	T	T	T	0.3	13.8	T	0.5	14.6	219.5	-349.0
31 เดิมบางนางบวช	Doembang Nangbuat						3.8		3.8	268.5	-238.6
32 สามชุก	Sam Chuk			3.8		2.0			5.8	356.6	-132.8
33 ดอนเจดีย์	Don Chedi										
34 ศรีประจันต์	Si Phrachan										
35 อู่ทอง	U Thong					12.6			12.6	209.3	-247.9
36 บางปลาม้า	Bang Pa Ma					23.0			23.0	292.7	-116.8
37 สองพี่น้อง	Song Phi Nong			4.2		6.9			11.1	399.5	+ 23.1
38 อ่างทอง	ANG THONG					17.0			17.0	373.1	-268.3
39 โพธิ์ทอง	Pho Thong					7.8			7.8	177.6	-445.1
40 ไชโย	Chaiyo					30.6			30.6	146.2	-391.5
41 วิเศษชัยชาญ	Wiset Chai Chan			3.0		11.5			14.5	177.1	-459.3
42 ป่าโมก	Pa Mok								0.0	393.1	-190.4
43 สระบุรี	SARABURI	0.2	1.4		32.4	24.2	2.6		60.8	620.0	-188.8
44 พระพุทธบาท	Phra Phutthabat										
45 บ้านหมอ	Ban Mo										
46 เสาไห้	Sao Hai				2.9	16.3			9.2	477.4	-335.0
47 แก่งคอย	Kaeng Khoi	1.3		3.1	32.0	22.1			58.5	534.7	-217.3
48 หนองแค	Nong Khae			26.1		7.8			33.9	561.8	-238.3
49 พระนครศรีอยุธยา	PHRA NAKHON SI AYUTTHAYA					21.4			21.4	353.8	-212.4
50 ท่าเรือ	Tha Rua				2.5	2.2			7.7	411.8	-370.4
51 ผักไห่	Phak Hai					16.5			16.5	503.6	-173.6
52 บางบาล	Bang Ban								0.0	235.5	-409.7
53 เสนา	Sena			37.1					37.1	227.4	-441.5
54 บางไทร	Bang Sai			6.1			8.6		14.7	226.0	-471.2

สถานีฝน	Station	วันที่และจำนวนน้ำฝนเป็นมิลลิเมตร Date and amount of rainfall in millimeters							ฝนรวม มม. Total rainfall mm.	ฝนรวมตั้งแต่ 1 มกราคม Accumulative rainfall since 1 January	
		กรกฎาคม July								ปริมาณ มม. Amount mm.	สูงต่ำกว่าปกติ Above or below Normal
		25	26	27	28	29	30	31			
55 บางปะอิน	Bang Pa-in			14.4					14.4	346.7	-306.8
56 ปทุมธานี	PATHUM THANI								0.0	46.5	
57 หนองเสือ	Nong Sua			24.2		11.0			35.2	408.6	-344.9
58 ธัญบุรี	Thanyaburi					15.0			15.0	127.0	-610.9
59 รังสิต	Rangsit	12.2		11.2					23.4	362.0	-344.0
60 ลำลูกกา	Lam Luk Ka	4.5	21.5	1.5					27.5	202.6	-450.4
61 นนทบุรี	NONTHABURI										
62 บางบัวทอง	Bang Bua Thong		25.6	24.2					49.8	374.5	-224.1
63 ธนบุรี	THON BURI										
64 ตลิ่งชัน	Taling Chan										
65 บางขุนเทียน	Bang Khun Thian										
66 ราษฎร์บูรณะ	Rat Burana										
67 กรุงเทพมหานคร	BANGKOK METROPOLIS	5.5	10.4	23.2	T	16.4	T	T	55.5	359.3	-354.7
68 สนามบินดอนเมือง	Don Muang Airport*	1.9	25.7	7.9	T	11.9	T		47.4	460.2	-219.7
69 บางเขน	Bang Khen	1.5	11.7	33.6	0.2	16.2			63.2	423.1	-247.5
70 มีนบุรี	Min Buri	6.8							6.8	87.9	
71 ลาดกระบัง	Lat Krabang		6.7						6.7	128.1	-599.7
72 ศูนย์วิจัยบางนา	Bangk Na*	3.0	32.2	12.2		16.9	T		64.3	334.6	
73 กาญจนบุรี	KANCHANABURI*	0.2	10.9	1.3	4.0	1.3			17.7	365.8	-130.4
74 สังขละบุรี	Sangkhla Buri										
75 เหมืองปิล็อก	Pilok										
76 ทองผาภูมิ	Thong Pha Phum*	10.1	11.5	3.0	40.4	50.8		6.1	121.4	1032.3	+ 66.0
77 ศรีสวัสดิ์	Si Sawat										
78 ไทรโยค	Sai Yok										
79 พนมทวน	Phanom Thuan	T		T	3.7				3.7	226.6	- 87.2
80 ท่าม่วง	Tha Muang			9.5					9.5	305.2	- 83.2
81 นครปฐม	NAKHON PATHOM		2.5	6.4	T				8.9	497.7	- 38.8
82 บางเลน	Bang Len								0.0	47.9	
83 นครชัยศรี	Nakhon Chaisi			9.1					9.1	266.5	-178.7
84 ราชบุรี	RATCHABURI	4.5							4.5	294.6	-211.8
85 บ้านโป่ง	Ban Pong		5.4	T		T			5.4	424.2	- 3.0
86 โพธาราม	Photharam	2.2				1.8			4.0	475.9	- 70.9
87 ดำเนินสะดวก	Damnoen Saduak										
88 ปากท่อ	Pak Tho	20.0				18.0			38.0	626.9	+171.8
89 สมุทรสงคราม	SAMUT SONGKHRAM		4.0						4.0	117.2	-281.9
90 บางคนที	Bang Khonthi	18.6		1.4					20.0	349.5	-129.8
91 อัมพวา	Amphawa	9.9		6.1	3.4				19.4	227.8	-202.7
92 สมุทรสาคร	SAMUT SAKHON	0.4	22.9	15.0		29.8			68.1	331.6	-204.4
93 กระทุ่มแบน	Kratum Baen	5.7	7.8	4.7			6.9		25.1	226.8	-355.4
94 สมุทรปราการ	SAMUT PRAKAN		17.0	30.2					47.2	285.2	-392.8
95 บางพลี	Bang Phli		22.3	37.8		5.8			65.9	285.1	-440.7

สถานีฝน	Station	วันที่และจำนวนน้ำฝนเป็นมิลลิเมตร Date and amount of rainfall in millimeters							ฝนรวม มม. Total rainfall mm.	ฝนรวมตั้งแต่ 1 มกราคม Accumulative rainfall since 1 January	
		กรกฎาคม July								ปริมาณ มม. Amount mm.	สูงต่ำกว่าปกติ Above or below Normal
		25	26	27	28	29	30	31			
ภาคตะวันออก	**EASTERN PART**										
1 นครนายก	NAKHON NAYOK	62.3	35.5	29.6	0.1	34.4			161.9	768.5	-226.8
2 บ้านนา	Ban Na	40.5	32.8	19.2		9.3			101.8	689.0	-343.6
3 ปากพลี	Pak Phli	42.5	34.3						76.8	520.3	-475.7
4 องครักษ์	Ongkharak	74.7	18.6	38.9					132.2	445.4	-466.9
5 ประจิณบุรี	PRACHIN BURI*	12.5	33.4	25.3	0.4	11.9		8.2	91.7	797.5	-336.2
6 ประจันตคาม	Prachantakham		51.8	20.2					72.0	643.3	-305.3
7 บ้านสร้าง	Ban Sang	25.0	31.0	35.0					91.0	572.8	-266.9
8 ศรีมหาโพธิ	Si Maha Phot	34.4	20.7	9.5					64.6	621.2	-320.4
9 กบินทร์บุรี	Kabin Buri*	10.2	18.5		2.4				31.1	658.0	-159.5
10 สระแก้ว	Sa Kaeo								0.0	242.7	-707.9
11 วัฒนานคร	Watthana Nakhon	26.3	21.9	8.6	9.3	8.6			74.7	456.2	-361.2
12 อรัญประเทศ	Aranyaprathet*	4.3	24.9	9.7	4.4	30.0	1.1	10.6	85.0	748.8	- 53.5
13 จะเชิงเทรา	CHACHOENGSAO	9.7	22.8	7.5					40.0	431.5	-214.2
14 บ้านโพธิ์	Ban Pho	16.5	10.0	19.9					46.4	526.2	-107.1
15 ชลบุรี	CHON BURI*	13.1	0.2	10.4	T	2.3	T		26.0	564.1	- 90.6
16 พานทอง	Phan Thong	6.0		10.1					16.1	71.8	-464.1
17 บ้านบึง	Ban Bung								0.0	196.5	-338.7
18 เกาะสีชัง	Ko Sichang*	2.7		1.8	0.1	13.3	T	T	17.9	364.8	-173.6
19 ศรีราชา	Si Racha	20.4				15.4			35.8	388.8	-135.7
20 สัตหีบ	Sattahip*	10.6			4.7				15.3	349.1	-279.0
21 ระยอง	RAYONG										
22 บ้านค่าย	Ban Khai	27.1	0.4			2.5			30.0	622.0	- 86.4
23 แกลง	Klaeng	4.7	1.4	T	19.8	4.3			30.2	816.9	-237.9
24 จันทบุรี	CHANTHABURI*	14.5	42.5	11.4	25.2	10.0		8.7	112.3	1172.4	-533.4
25 ท่าใหม่	Tha Mai		42.5	26.3					68.8	601.8	
26 มะขาม	Makham				63.4	18.2			81.6	713.4	-761.9
27 ตราด	TRAT	8.6	64.9	7.8	30.9				112.2	1337.3	-789.1
28 เขาสมิง	Khao Saming	7.1	33.0	2.7	28.1	11.6			82.5	1696.0	+318.1
29 แหลมงอบ	Laem Ngop	5.2	89.8	1.2	26.6				122.8	987.9	
30 คลองใหญ่	Khlong Yai*	1.3	40.4	63.1	100.1	23.7	3.1	47.5	339.7	2248.4	-373.0
ภาคใต้	**SOUTHERN PART**										
1 เพชรบุรี	PHETCHABURI	6.4				0.3			6.7	493.7	+ 57.5
2 บ้านแหลม	Ban Laem	42.5							42.5	250.5	-224.5
3 บ้านลาด	Ban Lat	5.4							5.4	404.5	- 44.7
4 ท่ายาง	Tha Yang	5.0							5.0	217.3	-111.5
5 ชะอำ	Cha-am								0.0	179.2	-139.6
6 ประจวบคีรีขันธ์	PRACHUAP KHIRI KHAN*	1.5	1.2	T	1.4	11.3		12.7	28.1	470.6	- 52.3
7 หัวหิน	Hua Hin*	0.7		T		4.4		32.4	37.5	415.3	+ 23.8
8 ปราณบุรี	Pran Buri								0.0	332.0	
9 ชุมพร	CHUMPHON*	0.2	5.8	2.2	13.9	1.7	3.2	5.4	32.4	951.5	+ 33.6

สถานีฝน	Station	วันที่และจำนวนน้ำฝนเป็นมิลลิเมตร Date and amount of rainfall in millimeters							ฝนรวม มม. Total rainfall mm.	ฝนรวมตั้งแต่ 1 มกราคม Accumulative rainfall since 1 January	
		กรกฎาคม July								ปริมาณ มม. Amount mm.	สูงต่ำกว่าปกติ Above or below Normal
		25	26	27	28	29	30	31			
10 ท่าแซะ	Tha Sae		8.6		15.5				24.1	812.8	-115.7
11 สวี	Sawi				6.4				6.4	804.0	+ 42.0
12 หลังสวน	Lang Suan								0.0	324.3	-371.9
13 สุราษฎร์ธานี	SURAT THANI*		0.4		21.9	T	2.1	T	24.4	490.6	-149.8
14 ไชยา	Chaiya								0.0	322.8	-216.5
15 เกาะสมุย	Ko Samui*	1.4			33.1	23.9		17.0	74.5	592.5	+108.5
16 พุนพิน	Phunphin	2.8			4.2				7.0	256.8	-359.6
17 ท่าฉาง	Tha Chang	9.0							9.0	312.4	-550.7
18 กาญจนดิษฐ์	Kanchanadit										
19 บ้านนาสาร	Ban Na San										
20 นครศรีธรรมราช	NAKHON SI THAMMARAT*		T	T	1.6	0.3		2.0	3.9	682.9	-117.7
21 สิชล	Sichon								0.0	695.2	-576.1
22 ท่าศาลา	Tha Sala			1.1		15.0			16.1	521.7	+ 9.9
23 ฉวาง	Chawang				15.0				15.0	470.7	-412.6
24 ทุ่งสง	Thung Song								0.0	240.1	-518.6
25 ร่อนพิบูลย์	Ron Phibun								0.0	239.5	-398.5
26 ปากพนัง	Pak Phanang				40.6				40.6	371.6	-188.6
27 พัทลุง	PHATTHALUNG								0.0	43.9	
28 ควนขนุน	Khuan Khanun								0.0	317.1	
29 ปากพยูน	Pak Phayun								0.0	75.7	
30 เขาชัยสน	Khao Chaison		10.8						10.8	260.3	
31 สงขลา	SONGKHLA*	0.7	13.2		8.5	0.1		T	22.5	383.3	-265.0
32 รัตภูมิ	Rattaphum								0.0	198.8	
33 หาดใหญ่	Hat Yai		0.1		T	T	T		0.1	275.5	
34 สะเดา	Sadao										
35 ปัตตานี	PATTANI*	0.4	19.0	1.9	19.0	0.6			40.9	520.6	+ 92.7
36 หนองจิก	Nong Chik								0.0	231.3	
37 ยะหริ่ง	Yaring				21.8				21.8	292.5	
38 มายอ	Mayo	23.0			73.0				96.0	538.7	
39 โคกโพธิ์	Khok Pho	21.2	25.3		45.5				92.0	578.8	
40 ปะนาเระ	Panare				8.7				8.7	159.4	
41 ยะลา	YALA						50.3		50.3	553.0	
42 ยะหา	Yaha		21.1			5.5	14.7		41.3	366.7	
43 รามัน	Raman	9.3	5.4	21.4					36.1	701.2	
44 บันนังสตา	Bannang Satar								0.0	390.2	
45 เบตง	Betong					25.1			25.1	524.9	
46 นราธิวาส	NARATHIWAT*		T	29.1	17.7	8.4	0.1		55.3	622.8	-268.4
47 ยี่งอ	Yi-ngo								0.0	369.2	
48 ระแงะ	Rangae			33.2		8.2			41.4	155.8	
49 ตากใบ	Tak Bai										
50 สุไหงโกลก	Sungai Kolok								0.0	810.1	

สถานีฝน	Station	วันที่และจำนวนน้ำฝนเป็นมิลลิเมตร Date and amount of rainfall in millimetres							ฝนรวม มม. Total rainfall mm.	ฝนรวมตั้งแต่ 1 มกราคม Accumulative rainfall since 1 January	
		กรกฎาคม July								ปริมาณ มม. Amount mm.	สูงต่ำกว่าปกติ Above or below Normal
		25	26	27	28	29	30	31			
51 ระนอง	RANONG	1.7	2.2	3.9	54.7	0.6	8.8	2.4	74.3	1481.5	- 843.2
52 กระบุรี	Kra Buri		17.5						17.5	297.3	
53 พังงา	PHANGNGA					17.2			17.2	322.2	
54 ตะกั่วป่า	Takua Pa			0.3	7.4	T	9.4	0.7	17.8	1278.5	
55 กะปง	Kapong		2.4	2.1	42.6	1.9	6.8		55.8	1292.6	
56 ท้ายเหมือง	Thai Muang					22.8			22.8	208.1	
57 ตะกั่วทุ่ง	Takua Thung				14.0				14.0	1073.4	
58 ทับปุด	Thap Put				15.2	2.5	4.9		22.6	837.3	
59 ภูเก็ต	PHUKET*		10.4	3.2	0.5	T			14.1	690.6	-450.6
60 สนามบินภูเก็ต	Phuket Airport*	2.5	7.4			0.9		0.4	11.2	764.4	-568.6
61 กระบี่	KRABI								0.0	373.4	
62 อ่าวลึก	Ao Luk		2.8	3.5		7.0			13.3	861.5	
63 คลองท่อม	Khlong Tom					5.3			5.3	583.2	
64 ตรัง	TRANG		10.6	24.6	T	16.4			51.6	568.5	-627.1
65 สนามบินตรัง	Trang Airport*										
66 สิเกา	Sikao				24.3				24.3	337.8	
67 ย่านตาขาว	Yan Ta Khao					35.5			35.5	412.5	
68 ปะเหลียน	Palian				9.7				9.7	550.9	
69 สตูล	SATUN								0.0	247.6	
70 ทุ่งหว้า	Thung Wa					30.0			30.0	612.9	

สถานีฝน	Station	วันที่และจำนวนน้ำฝนเป็นมิลลิเมตร Date and amount of rainfall in millimeters							ฝนรวม มม. Total rainfall mm.	ฝนรวมตั้งแต่ 1 มกราคม Accumulative rainfall since 1 January	
		กรกฎาคม July								ปริมาณ มม. Amount mm.	สูงต่ำกว่าปกติ Above or below Normal
		25	26	27	28	29	30	31			
กรุงเทพมหานคร	**BANGKOK METROPOLIS**										
1 สถานีเครื่องรับส่งวิทยุนนทบุรี	Overseas Radio Receiving Station		6.4	48.0					54.4	91.8	
2 ร.ร. การช่างนนทบุรี	Nonthaburi Trade School		4.4	33.2					37.6	166.0	
3 พลังงานปรมาณูเพื่อสันติ	Atomic Energy For Peace	1.8		35.2					37.0	148.4	
4 กองกำกับการรถวิทยุ ฯ	MMP. Sub Division Car Center	0.3	31.8	21.0		13.2			*66.0	259.8	
5 วิทยาลัยครูจันทรเกษม	Chankasem College Education		37.1						37.1	185.6	
6 การไฟฟ้าฝ่ายผลิต	Electrical Supply Authority		25.0						25.0	230.4	
7 ศูนย์ฝึกการบินพลเรือน	Civil Aviation Training Center										
8 ร.ร. โยธินบูรณะ	Yothin Burana School									75.4	
9 สถานีรถไฟบางบำหรุ	Bang Bamru Railway Station										
10 ร.ร. พาณิชการสยาม	Siam Commercial School		43.7	32.0					75.7	382.7	
11 ร.ร. การประชาสัมพันธ์	Public Relation School		30.2	9.4					39.6	241.7	
12 ร.ร. สามเสนนอก	Sam Sen Nok School		29.2	12.1		11.7		0.9	53.9	265.0	
13 มหาวิทยาลัยรามคำแหง	Ramkhamhaeng University	5.1	26.4	8.8					40.3	254.2	
14 ร.ร. ศรีอุลัย	Sri Ulai School	T	25.0	24.1					49.1	326.9	
15 ร.ร. จิตรลดา	Chitlada School		27.8	10.2		14.4			52.4	230.5	
16 เขตบางกะปิ	Bangkapi Boundary									2.0	
17 เขตหนองจอก	Nong Chok Boundary										
18 กระทรวงศึกษาธิการ	Ministry of Education		26.0	13.5		16.0			55.5	245.1	
19 ร.ร. ช่างกลวิทยา	Changkol Vitthaya School		28.6	28.6					57.2	227.4	
20 ร. ร. พัน 2 ร.ม.	Second Infantry Battalion										
21 บ้านมนังคศิลา	Ban Manangkha Sila		18.6	13.9		18.9			51.4	231.2	
22 ร.ร. โสสัตสโมสร	Kosit Samosorn School	T	24.3	23.8					48.1	347.9	
23 ประตูน้ำปทุมวัน	Pathumvan Irr.		18.0	22.0					40.0	219.4	
24 ร.ร. เฉลิมสาสน์ศึกษา	Chalermsart Suksa School	10.1	19.3	16.2					45.6	161.6	
25 วิทยาลัยโพธิ์ช่าง	Poh Chang College		19.9	17.9					37.8	37.8	
26 ร.ร. มาแตร์เดอี	Mater Dei School			17.1					17.1	120.0	
27 สถานีจ่ายไฟฟ้าบางกะปิ	Sup Center of Electrical Supply-Bangkapi	14.8	17.7	21.4					53.9	216.2	
28 วิทยาลัยพาณิชการธนบุรี	Thonburi Commercial College		20.8	18.7		14.7			54.2	340.1	
29 วิทยาลัยครูบ้านสมเด็จ	Bansomdet Teacher College		25.8	19.7					45.5	55.9	
30 เขตคลองสาน	Khlong San Boundary										
31 ร.ร. เตรียมทหาร	Armed Force Academy Preparatory-School	4.7	10.8	26.3					37.1	181.2	
32 ร.ร. กรุงเทพคริสเตียน	Bangkok Christian College	2.3	11.2	19.4					32.9	190.1	
33 ร.ร. ศรีวิกรม์	Srivikrom School		12.2	22.3					34.5	34.5	
34 ประตูน้ำพระโขนง	Prakhanong Irr.	1.6	17.8	22.3					41.7	198.0	
35 ร.ร. สมชิตศึกษา	Somchit Suksa School										
36 ร.ร. ยานนาวาวิทยาคม	Yannawa Vithayakhom School	6.0	30.4	16.1		17.4			69.9	83.9	
37 ร.ร. พระโขนง	Prakhanong School	5.0							5.0	114.3	
38 ร.ร. ช่องนนทรี	Chong Nonthri School		37.1	10.2					47.3	170.3	

อุณหภูมิสูงสุดและต่ำสุดประจำวันที่ ๒๕ – ๓๑ กรกฎาคม ๒๕๒๐

Daily Max. and Min. Temperature 25 – 31 July 1977

สถานี	Station	อุณหภูมิสูงสุดและต่ำสุดเป็นองศาเซลเซียส Max. and Min. Temperature in degree C.							เฉลี่ยสูงสุดต่ำสุด Average Max. Min.	เฉลี่ยในสัปดาห์ Weekly Mean	ค่าปกติประจำเดือน Monthly Normal
		25	26	27	28	29	30	31			
ภาคเหนือ	**NORTHERN PART**										
1 เชียงราย	CHIANG RAI	33.0 24.0	32.0 23.0	33.4 24.5	25.4 22.4	27.5 22.9	25.7 21.0	31.2 22.2	29.7 22.8	26.3	26.9
2 แม่ฮ่องสอน	MAE HONG SON	32.0 24.8	32.5 24.8	29.6 24.6	27.2 24.3	29.5 23.3	28.5 22.4	30.6 22.8	29.8 23.8	26.8	27.1
3 เชียงใหม่	CHIANG MAI	30.9 22.5	30.0 21.6	30.5 22.7	26.5 22.2	26.0 21.4	24.1 20.5	28.5 21.0	28.1 21.7	24.9	27.4
4 น่าน	NAN	32.5 25.0	33.7 25.1	32.5 25.2	30.0 25.1	24.2 22.9	24.3 21.6	30.4 22.4	29.6 23.9	26.8	27.9
5 ท่าวังผา	Tha Wang Pha	31.3 25.0	31.5 25.0	31.5 25.2	28.4 25.0	24.3 22.7	24.0 20.6	28.1 22.5	28.6 23.7	26.2	
6 ลำปาง	LAMPANG	35.2 24.2	33.5 24.0	33.5 25.5	30.2 25.2	26.7 22.7	24.9 22.0	30.7 22.2	30.7 23.7	27.2	28.0
7 แม่สะเรียง	Mae Sariang	30.1 23.8	31.2 22.5	29.3 23.3	26.5 23.0	26.6 22.7	26.5 21.6	28.8 22.5	28.4 22.8	25.6	26.9
8 แพร่	PHRAE	33.2 25.3	33.4 24.6	33.3 25.4	31.7 24.5	25.6 22.9	24.8 22.2	31.2 22.6	30.5 23.9	27.2	27.8
9 อุตรดิตถ์	UTTARADIT	33.4 25.9	33.5 24.3	33.8 25.9	31.0 25.4	25.0 24.2	26.3 23.1	32.0 23.2	30.7 24.6	27.6	28.4
10 ตาก	TAK	34.2 24.9	32.4 26.5	33.0 25.7	30.5 25.0	26.1 24.0	25.9 23.5	32.0 23.5	30.6 24.8	27.7	28.5
11 เขื่อนภูมิพล	Bhumibol Dam	34.0 24.3	34.1 26.8	32.9 26.4	29.5 26.0	29.4 23.2	25.0 22.4	32.0 22.6	31.0 24.5	27.7	28.1
12 พิษณุโลก	PHITSANULOK	33.3 24.9	33.7 25.3	34.6 26.6	31.6 25.4	25.7 23.9	26.6 23.0	37.0 24.1	31.8 24.7	28.2	28.5
13 แม่สอด	Mae Sot	30.8 23.2	29.3 23.2	30.3 23.2	29.2 23.1	27.0 22.6	26.8 22.1	29.2 21.5	28.9 22.7	25.8	26.3
14 เพชรบูรณ์	PHETCHABUN	33.3 24.0	33.1 24.0	32.5 24.5	31.5 24.3	23.5 23.5	29.1 22.9	32.7 23.4	30.8 23.8	27.3	27.6
15 หล่มสัก	Lom Sak	32.5 24.2	32.8 23.6	33.3 23.6	31.2 23.5	25.6 23.2	28.0 22.5	32.4 23.3	30.8 23.4	27.1	
16 วิเชียรบุรี	Wichian Buri	33.8 23.8	34.0 23.8	34.4 23.4	32.5 22.9	29.4 22.5	31.2 22.0	34.3 23.5	32.8 23.1	26.0	
ภาคตะวันออกเฉียงเหนือ	**NORTHEASTERN PART**										
1 หนองคาย	NONG KHAI	32.7 25.0	34.2 26.2	33.8 26.0	30.7 26.5	26.0 24.5	29.7 23.6	31.2 24.2	31.3 25.1	28.2	28.3
2 เลย	LOEI	32.5 23.9	33.0 24.3	30.0 24.6	30.7 25.5	25.4 23.3	27.4 22.5	32.0 22.8	30.1 23.8	27.0	27.7
3 อุดรธานี	UDON THANI	32.2 24.5	33.3 25.8	32.7 26.4	31.3 25.6	27.2 24.8	31.3 24.2	32.6 24.4	31.5 25.1	28.3	28.4
4 สกลนคร	SAKON NAKHON	32.6 25.7	33.6 25.5	32.4 26.1	31.1 26.2	29.9 26.1	30.8 24.5	32.5 24.9	31.8 25.6	28.7	28.0
5 นครพนม	NAKHON PHANOM	31.4 25.1	32.8 25.4	31.5 25.7	32.0 25.3	29.2 24.6	30.5 23.7	32.2 23.3	31.4 24.7	28.0	27.6
6 มุกดาหาร	Mukdahan	31.8 24.9	32.6 24.5	31.2 25.9	31.7 25.7	29.3 23.8	31.7 24.4	31.8 24.1	31.4 24.8	28.1	27.9
7 ขอนแก่น	KHON KAEN	33.0 25.3	33.1 25.1	32.6 24.8	32.3 25.2	30.5 24.6	30.9 23.8	34.0 24.5	32.3 24.7	28.5	28.3
8 โคราชภูพาน	Korat Phuan	32.2 25.0	32.5 25.3	31.8 25.0	32.2 25.1	29.8 25.0	31.2 24.5	.. 24.4	31.6 24.9	28.2	
9 ร้อยเอ็ด	ROI ET	32.4 25.3	33.0 24.4	31.8 25.1	32.6 26.0	30.4 25.4	32.4 23.6	33.7 24.8	32.3 24.9	28.6	28.3
10 ชัยภูมิ	CHAIYAPHUM	32.6 24.6	32.8 24.9	33.0 24.5	31.5 25.8	28.7 23.9	29.2 22.7	33.4 23.5	31.6 24.0	27.8	27.8
11 อุบลราชธานี	UBON RATCHATHANI	33.0 24.5	33.7 23.7	32.4 24.5	33.0 26.0	33.0 25.0	33.0 24.4	34.3 25.0	33.2 24.7	29.0	27.9
12 สุรินทร์	SURIN	31.8 24.3	32.6 24.2	33.3 24.0	31.6 24.3	31.8 24.5	32.8 23.0	33.5 24.2	32.5 24.1	28.3	28.1
13 ท่าตูม	Tha Tum	31.8 24.9	32.4 24.0	32.3 24.7	32.5 25.6	30.9 25.0	31.4 23.6	33.4 24.8	32.1 24.8	28.4	
14 บางระ	Nang Rong	32.6 24.3	32.2 23.5	33.2 23.6	32.6 24.8	30.8 24.8	31.7 22.7	.. 24.2	32.2 24.0	28.1	

สถานี	Station	อุณหภูมิสูงสุดและต่ำสุดเป็นองศา ซ. Max. and Min. Temperature in degree C.							เฉลี่ยสูงสุด ต่ำสุด Average Max. Min	เฉลี่ยรายสัปดาห์ Weekly Mean	ค่าปกติประจำเดือน Monthly Normal
		25	26	27	28	29	30	31			
15 นครราชสีมา	NAKHON RATCHASIMA	36.2 24.9	37.0 23.5	35.8 24.4	36.8 25.1	32.2 23.0	31.7 22.7	35.0 [illegible]	35.0 23.8	29.4	28.3
16 โชคชัย	Chok Chai	32.6 23.9	33.0 23.2	32.0 23.8	31.2 24.4	29.0 23.4	30.4 22.5	.. 23.3	31.4 23.5	27.4	
ภาคกลาง	**CENTRAL PART**										
1 นครสวรรค์	NAKHON SAWAN	36.3 25.5	36.1 25.9	36.4 25.6	34.7 27.0	27.8 25.2	30.7 23.4	33.7 24.6	33.7 25.3	29.5	29.0
2 ลพบุรี	LOP BURI	30.4 24.2	32.5 25.0	34.0 24.0	32.0 25.0	31.0 24.4	30.1 23.5	32.4 24.0	31.8 24.3	28.0	28.3
3 สุพรรณบุรี	SUPHAN BURI	33.0 24.4	35.1 25.2	34.4 24.4	33.0 25.2	31.0 24.4	30.8 23.7	32.7 24.5	32.8 24.5	28.7	28.9
4 กาญจนบุรี	KANCHANABURI	32.5 25.0	34.3 25.0	34.4 24.4	31.4 24.7	30.5 23.3	31.0 23.3	32.7 22.8	32.4 24.1	28.2	28.8
5 ทองผาภูมิ	Thong Pha Phum	29.0 23.8	31.5 22.6	31.8 22.9	29.7 23.5	25.4 22.5	26.9 21.8	29.6 21.9	29.2 22.7	26.0	
6 สนามบินดอนเมือง	Don Muang Airport	32.7 26.0	34.2 25.9	33.3 25.0	32.0 25.6	31.1 25.8	31.2 24.0	33.2 25.0	32.5 25.3	28.9	28.8
7 กรุงเทพมหานคร	BANGKOK METROPOLIS	31.4 25.5	33.3 25.2	33.3 24.2	31.8 24.2	31.8 25.5	31.7 23.6	33.3 24.3	32.4 24.6	28.5	28.5
8 ศูนย์วิจัย ฯ บางนา	Bang Na	33.3 25.1	33.7 24.4	33.6 24.9	32.1 25.2	32.2 25.5	31.7 23.7	33.4 24.3	32.8 24.8	28.8	
ภาคตะวันออก	**EASTERN PART**										
1 ปราจีนบุรี	PRACHIN BURI	29.8 24.5	31.5 24.2	31.5 23.8	31.2 23.2	31.2 25.5	29.7 23.0	32.3 24.6	31.0 24.1	27.6	28.2
2 กบินทร์บุรี	Kabin Buri	32.4 24.6	32.0 24.0	32.4 24.1	32.0 24.0	.. 25.2	.. ..	.. ..	32.2 24.4	28.3	
3 อรัญประเทศ	Aranyaprathet	31.8 24.4	33.1 23.7	32.5 23.6	32.2 23.1	31.0 24.4	30.0 21.8	32.3 24.4	31.8 23.6	27.7	28.0
4 ชลบุรี	CHON BURI	30.7 24.5	32.3 23.9	32.4 25.5	31.3 24.2	31.0 26.6	31.1 24.2	33.1 25.5	31.7 24.9	28.3	28.4
5 เกาะสีชัง	Ko Si Chang	31.4 25.1	31.1 25.0	31.4 26.7	30.7 25.2	31.7 26.6	30.5 24.2	31.3 26.1	31.2 25.6	28.4	28.8
6 สัตหีบ	Suttahip	31.5 25.7	.. 24.4	31.0 ..	30.9 ..	.. 25.0	31.1 ..	.. 25.4	31.1 25.1	28.1	29.3
7 ระยอง	RAYONG										
8 จันทบุรี	CHANTHABURI	29.3 23.0	29.8 24.1	30.6 24.3	28.8 24.7	30.2 24.3	31.2 21.9	30.9 24.4	30.1 23.8	27.0	27.3
9 คลองใหญ่	Khlong Yai	30.5 22.3	27.6 22.5	28.6 22.1	26.5 22.6	29.0 21.3	29.9 21.5	31.9 22.7	29.1 22.1	25.6	26.9
ภาคใต้	**SOUTHERN PART**										
1 หัวหิน	Hua Hin	31.0 24.4	32.5 25.2	31.1 24.0	31.5 25.1	32.6 25.5	31.8 24.2	33.6 25.8	32.4 24.9	28.7	28.5
2 ประจวบคีรีขันธ์	PRACHUAP KHIRI KHAN	31.5 25.0	29.0 28.4	32.6 25.6	31.3 25.9	31.2 24.6	36.3 23.9	33.1 25.0	32.1 25.1	28.6	28.1
3 ชุมพร	CHUMPHON	30.5 24.3	30.5 23.4	31.3 23.0	29.2 24.4	30.9 24.1	30.5 23.0	33.0 21.9	30.8 23.4	27.1	27.3
4 สุราษฎร์ธานี	SURAT THANI	34.1 24.1	33.8 23.5	33.6 23.8	34.2 24.4	30.0 23.0	32.5 22.8	35.6 23.0	33.1 23.5	28.3	27.8
5 เกาะสมุย	Ko Samui	33.0 25.4	32.4 25.0	33.8 25.0	33.4 25.0	30.3 23.5	32.8 22.4	33.5 25.4	32.7 24.5	28.6	
6 นครศรีธรรมราช	NAKHON SI THAMMARAT	33.9 23.9	34.4 23.6	34.3 23.3	35.0 23.0	30.8 23.7	34.4 22.4	34.4 23.2	33.9 23.3	28.6	28.0
7 สงขลา	SONGKHLA	31.7 23.7	32.6 24.7	32.6 25.0	33.1 24.5	27.1 23.8	31.4 22.0	32.1 24.2	31.5 24.0	27.8	28.3
8 ปัตตานี	PATTANI	32.3 24.9	32.7 22.9	33.0 23.3	33.6 22.9	27.5 22.0	33.2 21.8	33.2 23.0	32.2 23.0	27.6	27.8
9 นราธิวาส	NARATHIWAT	32.5 25.3	32.3 23.8	33.9 22.9	31.3 22.3	31.3 22.7	32.1 22.9	31.5 23.1	32.1 23.2	27.7	27.3
10 ระนอง	RANONG	30.6 24.1	30.1 24.8	30.9 25.4	30.8 26.0	30.8 22.5	30.8 23.3	31.8 22.4	30.8 24.1	27.5	26.5
11 ภูเก็ต	PHUKET	33.0 24.8	31.7 24.5	31.7 26.3	32.7 23.9	29.0 24.0	32.5 23.3	32.5 24.4	31.9 24.4	28.1	27.5
12 สนามบินภูเก็ต	Phuket Airport	32.2 24.5	30.2 24.0	31.1 27.5	31.7 26.9	30.3 26.6	32.1 22.9	32.7 23.0	31.5 25.0	28.2	27.4
13 สนามบินตรัง	Trang Airport	32.2 24.0	34.6 23.7	32.2 22.8	32.6 22.9	25.4 23.7	34.1 21.8	.. 22.8	31.8 23.1	27.5	27.2

แก้ไขเพิ่มเติมรายงานจำนวนน้ำฝนเนื่องจากได้รับรายงานภายหลัง สำหรับรายงานอากาศประจำสัปดาห์ ฉบับที่ 30/1977

Corrections for late rainfall data reports in weekly weather report No. 30/1977

สถานีฝน	Station	วันที่และจำนวนน้ำฝนเป็นมิลลิเมตร Date and amount of rainfall in millimeters กรกฎาคม July 18	19	20	21	22	23	24	ฝนรวม มม. Total rainfall mm.	ฝนรวมตั้งแต่ 1 มกราคม Accumulative rainfall since 1 January ปริมาณ มม. Amount mm.	สูงเกินปกติ Above or below Normal
ภาคเหนือ	NORTHERN PART										
3 เชียงแสน	Chiang Saen						8.0		83.7	782.3	+ 22.0
4 เชียงของ	Chiang Khong						42.1		189.8	867.1	+109.7
5 แม่จัน	Mae Chan						35.6		84.2	556.1	
8 เชียงคำ	Chiang Kham						34.5		72.7	689.3	- 16.1
9 เวียงป่าเป้า	Wiang Pa Pao							10.2	34.3	236.3	-275.9
10 พาน	Phan						13.3	2.8	89.5	754.2	+198.7
12 พะเยา	Phayao					6.5	34.8		63.3	515.3	+ 13.1
15 ปาย	Pai						28.3	39.0	108.8	400.5	-226.7
23 แม่แตง	Mae Taeng						6.8	15.8	56.9	563.2	+ 36.6
26 ดอยสะเก็ด	Doi Saket							5.6	84.5	520.8	+ 29.3
28 ฮางดง	Hang Dong						25.2		43.1	474.7	+ 2.9
38 แจ้ห่ม	Chae Hom						53.4		61.9	420.8	- 12.3
40 สบปราบ	Sop Prap						3.3	1.5	14.6	344.4	-166.6
46 เด่นชัย	Den Chai							11.5	25.2	436.7	-200.8
55 ฟากท่า	Fak Tha						24.4		86.6	350.8	-270.[illegible]
56 น้ำปาด	Nam Pat						51.5		76.1	438.0	-161.9
58 ท่าปลา	Tha Pla						55.7	44.8	164.0	565.5	- 54.4
62 บ้านตาก	Ban Tak					3.5	36.5		40.0	291.0	- 88.0
65 สุโขทัย	SUKHOTHAI						17.5	38.2	64.3	187.4	-300.4
66 ทุ่งเสลี่ยม	Thung Saliam						38.6		42.0	403.7	- 81.5
67 สวรรคโลก	Sawankhalok						40.1		56.8	162.9	-275.9
68 กงไกรลาศ	Kong Krailat						44.0	60.1	159.3	410.7	-182.3
69 บ้านด่านลานหอย	Ban Dan Lan Hoi					30.2	46.3	2.5	79.0	334.1	-224.9
72 พรหมพิราม	Phrom Phiram							26.3	96.5	377.6	- 73.1
73 วังทอง	Wang Thong							12.0	32.7	437.6	-141.4
85 หล่มเก่า	Lom Kao						20.7	0.7	37.5	336.9	-190.6
ภาคตะวันออกเฉียงเหนือ											
2 เชียงคาน	Chiang Khan						14.0		42.7	465.0	-221.6
3 ท่าลี่	Tha Li						27.2		38.7	385.5	- 61.0
4 ด่านซ้าย	Dan Sai							19.4	48.8	291.5	-28188
5 วังสะพุง	Wang Saphung						28.8	1.2	63.6	527.0	- 93.6
7 ศรีเชียงใหม่	Si Chaing Mai						39.0		68.4	628.9	-393.5
8 ท่าบ่อ	Tha Bo						52.3		70.5	438.6	-412.2
9 โพนพิสัย	Phon Phisai						39.0		133.3	819.6	- 65.1
10 บึงกาฬ	Buang Kan						14.8	5.4	119.2	1864.1	+410.0
11 เซกา	Seka					4.1	9.4	27.9	114.1	936.3	+ 98.1

สถานีฟ้า	Station	and amount of rainfall in millimeters							ฝนรวม Total rainfall mm.	Cumulative rainfall since 1 January	
		กรกฎาคม July								ปริมาณ Amount mm.	สูงหรือต่ำปกติ Above or below Normal
		18	19	20	21	22	23	24			
15 หนองหาน	Nong Han						37.3		89.5	460.8	-207.5
19 สว่างแดนดิน	Sawang Daen Din						19.0	5.4	83.2	573.9	-332.2
22 บ้านแพง	Ban Phaeng						36.8	24.6	177.1	790.3	-724.1
28 ยางตลาด	Yang Talat					42.3	5.4	1.2	68.0	285.1	-393.3
29 สหัสขันธุ์	Sahatsakhan							22.7	36.6	423.9	-329.3
44 บรบือ	Borabu							2.8	36.3	506.3	-139.6
51 มัญจาคีรี	Mancha Khiri						15.2		43.6	363.5	-223.2
71 ปักธงชัย	Pak Thong Chai							9.8	17.6	451.6	- 56.2
74 บุรีรัมย์	BURI RAM							4.8	48.4	496.5	-145.7
75 พุทไธสง	Phutthaisong						6.0	7.3	69.5	491.7	-162.2
77 ลำปลายมาศ	Lam phai Mat							15.3	43.1	537.2	-164.0
83 ปราสาท	Prasat							13.0	59.5	609.7	- 6.9
85 ศรีสะเกษ	SI SA KET				11.5	1.7		10.2	30.4	378.8	-310.3
87 กันทรารมย์	Kanthararom							2.3	35.5	359.0	-271.7
88 ขุขันธ์	Khukhan							17.0	53.2	510.0	- 90.8
89 เดชอุดม	Det Udom							18.4	58.6	415.8	-414.4
ภาคกลาง	CENTRAL PART										
12 ทัพทัน	Tap Than							2.1	44.8	359.4	-199.2
18 หันคา	Hankha						10.5		10.5	268.1	-194.5
19 สิงห์บุรี	Sing Buri							8.5	8.5	232.1	-253.7
21 บางระจัน	Bang Rachan							2.5	6.1	260.4	-288.1
26 ชัยบาดาล	Chai Badan						9.1	1.2	19.1	453.8	- 99.2
29 ท่าวุ้ง	Tha Wung							4.6	4.6	367.1	-303.1
32 สามชุก	Sam Chuk							3.7	3.7	350.8	-113.7
35 อู่ทอง	U-Thong							16.9	16.9	196.7	-230.4
37 สองพี่น้อง	Song Phi Nong							12.5	35.3	388.4	+ 40.9
38 อางทอง	ANG THONG							14.5	14.5	356.1	-247.3
39 โพธิ์ทอง	Pho Thong							17.8	17.8	169.8	-411.4
40 ไชโย	Chaiyo							33.2	33.2	115.6	-390.9
41 วิเศษชัยชาญ	Wiset Chai Chan						3.0	10.5	13.5	162.6	-451.0
42 ป่าโมก	Pa Mok							8.1	40.6	393.1	-165.4
43 สระบุรี	SARABURI							4.6	5.7	559.2	-217.4
46 เสาไห้	Sao Hai							7.4	13.1	458.2	-315.1
47 แก่งคอย	Kaeng Khio							4.4	37.5	476.2	-242.2
48 หนองแค	Nong Khae							28.9	57.1	527.9	-203.9
49 อยุธยา	AYUTTHAYA							3.5	13.0	332.4	-208.6
50 ท่าเรือ	Tha Rua							9.6	23.0	404.1	-339.4

สถานีฝน	Station	วันที่และจำนวนน้ำฝนเป็นมิลลิเมตร Date and amount of rainfall in millimeters							ฝนรวม มม. Total rainfall mm.	ฝนรวมตั้งแต่ 1 มกราคม Accumulative rainfall since 1 January	
		กรกฎาคม July								ปริมาณ มม. Amount mm.	สูงเหนือหรือต่ำ Above or below Normal
		18	19	20	21	22	23	24			
51 ผักไห่	Phak Hai							17.6	18.9	487.1	-149.0
52 บางบาล	Bang Ban							10.3	27.5	235.5	-435.4
55 บางปะอิน	Bang Pa-in							7.8	7.8	332.3	-295.6
60 ลำลูกกา	Lam Luk Ka							27.9	27.9	175.1	-434.9
71 ลาดกระบัง	Lat Krabang							13.5	40.9	121.4	-527.1
79 พนมทวน	Phanom Thuan						1.3	5.5	33.6	222.9	- 82.8
80 ท่าม่วง	Tha Muang							19.0	19.0	295.7	+ 26.0
83 นครชัยศรี	Nakhon Chaisi						3.7	2.3	6.0	257.4	-170.1
84 ราชบุรี	RATCHABURI							28.5	28.5	290.1	-196.6
86 โพธาราม	Photharam							11.1	17.2	471.9	- 56.7
88 ปากท่อ	Pak Tho							23.9	27.7	588.9	+156.7
90 บางคนที	Bang Khonthi							14.7	21.8	329.5	-117.8
91 อัมพวา	Amphawa							13.0	13.0	208.4	-205.1
94 สมุทรปราการ	SAMUTPRAKHAN?							10.2	31.0	238.0	-398.4
95 บางพลี	Bang Phli						47.5	16.3	63.8	219.2	-443.9
ภาคตะวันออก	EASTERN PART										
4 อองครักษ์	Ongkharak							12.0	12.0	313.2	-509.5
7 บ้านสร้าง	Ban Sang							32.0	32.0	431.8	-287.2
8 ศรีมหาโพธิ	Si Maha Phot						16.8	0.5	23.5	556.6	-306.5
13 ฉะเชิงเทรา	CHACHOENGSAO						53.0		62.7	391.5	-201.5
14 บ้านโพธิ์	Ban Pho							5.7	54.5	479.8	-116.0
19 ศรีราชา	Si Racha						56.4	7.5	63.9	353.0	-152.6
22 บ้านคาย	Ban Khai						30.0	40.1	70.1	592.0	- 35.2
23 แกลง	Klaeng						56.2	27.2	114.6	786.7	-226.0
25 ท่าใหม่	Tha mai							64.7	64.7	533.0	
28 เขาสมิง	Khao Saming						14.7	17.9	86.3	163.5	+375.7
29 แหลมงอบ	Laem Ngop							11.5	13.0	876.6	
ภาคใต้	SOUTHERN PART										
1 เพชรบุรี	PHETCHABURI							14.3	31.0	487.0	+ 81.3
2 บ้านแหลม	Ban Laem					8.5	14.6	27.3	50.4	208.0	-237.3
3 บ้านลาด	Ban Lat							18.2	18.2	399.1	- 26.3
4 ท่ายาง	Tha Yang					8.2	4.3	1.7	14.2	212.3	-103.0
5 ชะอำ	Cha-am							6.4	12.0	179.2	-125.3
8 ปราณบุรี	Pran Buri						10.0	12.6	22.6	332.0	
23 ฉวาง	Chawang						13.0		18.3	455.7	-370.6

REMARKS

1. **Meteorological Department's Station** (with * mark). Rainfall observation is performed daily at 07.00 a.m. by the Meteorological Department's personnel. Therefore the daily amount of rainfall in this publication means the total amount of rainfall in 24 hr. period from 07.00 a.m. of the recorded date to 07.00 a.m. of the following day.

2. **Voluntary Rainfall Station** (without * mark) located at District and Province. Rainfall observation is performed daily at 09.00 a.m. by the voluntary observer. The daily amount of rainfall means the total amount of rainfall in 24 hr. period from 09.00 a.m. of the recorded date to 09.00 a.m. of the following day.

3. **Rainfall and Temperature Data.** The daily rainfall and temperature observations are submitted to the Meteorological Department soon after the measurement by the following means :—

   — By radio or telegraph from the Meteorological Department's stations.

   — By telegraph from voluntary rainfall stations

   Those daily reports generally arrive at the Meteorological Department from about 07.00 a.m. to 07.00 p.m.

4. **Rainfall Intensity in 1 day** (24 hours)

Light Rainfall	amounts	0.1 — 10.0	millimetres
Moderate Rainfall	"	10.1 — 35.0	"
Heavy Rainfall	"	35.1 — 90.0	"
Very Heavy Rainfall	"	90.1	millimetres and above
Blank	represents	No rainfall or observation of rainfall does not arrive in time for publication.	
T	"	Trace or light rainfall with amount less than 0.1 millimetres.	

Various Data in this publication are published hurriedly to service the user. Therefore the user should be cautious in using them. If there is any doubts please inquired the Meteorological Statistics Subdivision of the Climatology Division for further informations by dialing the number 3916054 and 3910178.

Meteorological Department
Bangkok Metropolis

Climatology Division.

● กำหนดออก สัปดาห์ละ 1 ฉบับ ปีละ 52 ฉบับ

● ค่าบำรุง ฉบับละ 5 บาท ปีละ 150 บาท

● การบอกรับ ติดต่อที่กองภูมิอากาศ กรมอุตุนิยมวิทยา

โทร. 3916054

พิมพ์ที่โรงพิมพ์กรมอุตุนิยมวิทยา กระทรวงคมนาคม กรุงเทพมหานคร

นายสมิทธ ธรรมสโรช ผู้พิมพ์ผู้โฆษณา 2520

1106.1/593
T364wel

กรมอุตุนิยมวิทยา กระทรวงคมนาคม

รายงานอากาศประจำสัปดาห์ ระหว่างวันที่ ๑ – ๗ สิงหาคม ๒๕๒๐

และ

การคาดหมายลักษณะอากาศ ระหว่างวันที่ ๘ – ๑๔ สิงหาคม ๒๕๒๐

ฉบับที่ ๓๒/๒๕๒๐

น.อ. ดร. ขจิต บัวจิตติ

อธิบดีกรมอุตุนิยมวิทยา

METEOROLOGICAL DEPARTMENT
MINISTRY OF COMMUNICATIONS
BANGKOK, THAILAND

WEEKLY WEATHER REPORT

DURING THE PERIOD 1 — 7 AUGUST 1977

AND

WEATHER OUTLOOK

DURING 8 — 14 AUGUST 1977

No. 32 /1977

Capt. Kajit Buajitti

Director — General

ATMOSPHERIC SCIENCES LIBRARY
AUG 16 1977
N.O.A.A.
U. S. Dept. of Commerce

หมายเหตุ

1. **สถานีของกรมอุตุนิยมวิทยา** (มีเครื่องหมาย *) ทำการตรวจวัดจำนวนฝน ตกเวลา 07.00 น. ทุกวัน โดยเจ้าหน้าที่ของกรมอุตุนิยมวิทยา ดังนั้น จำนวนฝนรายวันในรายงานเล่มนี้ หมายถึงปริมาณฝนรวมในช่วงเวลา 24 ชั่วโมง ตั้งแต่เวลา 07.00 น. ของวันที่แจ้งไว้ในรายงาน จนถึงเวลา 07.00 น. ของวันรุ่งขึ้น

2. **สถานีฝนอำเภอและจังหวัด** (ไม่มีเครื่องหมาย *) ทำการ ตรวจวัดจำนวนฝนตกเวลา 09.00 น. ทุกวัน โดยเจ้าหน้าที่ ที่อยู่ในอำเภอหรือจังหวัดที่ได้รับแต่งตั้งจากกรมอุตุนิยมวิทยา ดังนั้น จำนวนฝนรายวัน หมายถึงปริมาณฝนรวมในช่วงเวลา 24 ชั่วโมง ตั้งแต่เวลา 09.00 น. ของวันที่แจ้งไว้ในรายงานจนถึงเวลา 09.00 น. ของวันรุ่งขึ้น

3. **ข้อมูลฝนและอุณหภูมิ** ที่พิมพ์ในรายงานเล่มนี้ เป็นข้อมูลที่เจ้าหน้าที่ผู้ทำการตรวจรายงานมายังกรมอุตุนิยมวิทยา ทุกวันภายหลังการตรวจ

   – สถานีของกรมอุตุนิยมวิทยา รายงานทางวิทยุโทรศัพท์หรือโทรเลข

   – สถานีฝนอำเภอและจังหวัด รายงานทางโทรเลข

   รายงานดังกล่าวนี้ กรมอุตุนิยมวิทยาจะได้รับ ตั้งแต่เวลาประมาณ 07.00 น. จนถึงเวลา 19.00 น.

4. **เกณฑ์ฝนใน 1 วัน** (24 ชั่วโมง)

ฝนเล็กน้อย	จำนวนตั้งแต่	0.1 – 10.0 มิลลิเมตร
ฝนปานกลาง	„	10.1 – 35.0 „
ฝนหนัก	„	35.1 – 90.0 „
ฝนตกหนักมาก	„	90.1 มิลลิเมตร ขึ้นไป
ช่องว่าง	หมายความว่า	ไม่มีฝนตกหรือยังไม่ได้รับรายงาน
T	„	ฝนตกน้อยไม่ถึง 0.1 มิลลิเมตร

ข้อมูลต่าง ๆ เหล่านี้ได้ดำเนินการจัดพิมพ์โดยรีบด่วน เพื่อสนองความต้องการแก่ผู้ใช้ จึงยังไม่ได้ทำการตรวจสอบ ฉะนั้น ผู้ใช้จึงควรพิจารณาข้อมูลก่อนที่จะนำไปใช้ หากมีข้อสงสัยประการใด โปรดติดต่อสอบถามเจ้าหน้าที่ งานสถิติอุตุนิยมวิทยา กองภูมิอากาศ โทรศัพท์ 3916054 และ 3910178

กองภูมิอากาศ กรมอุตุนิยมวิทยา

กรุงเทพมหานคร

การคาดหมายลักษณะอากาศใน ๗ วันข้างหน้า
ตั้งแต่วันที่ ๘ – ๑๔ สิงหาคม ๒๕๒๐

ลักษณะทั่วไป

กาลความรสุมตะวันตกเฉียงใต้ซึ่งปกคลุมประเทศไทยจะอ่อนกำลังลงในระยะสัปดาห์นี้

ภาคเหนือ ภาคตะวันออกเฉียงเหนือ ภาคกลาง ภาคตะวันออกรวมทั้งชายฝั่ง	จะมีฝนหรือฝนฟ้าคะนองกระจาย ส่วนมากในระหว่างบ่ายถึงค่ำ
ภาคใต้ฝั่งตะวันออก	จะมีฝนเป็นแห่ง ๆ ในตอนเย็นหรือค่ำ
ภาคใต้ฝั่งตะวันตก	จะมีฝนกระจายตลอดสัปดาห์
กรุงเทพมหานคร	จะมีฝนหรือฝนฟ้าคะนองเป็นแห่ง ๆ ส่วนมากในตอนเย็นหรือค่ำ

กรมอุตุนิยมวิทยา
๘ ส.ค. ๒๐

Weather outlook for the period 8 – 14 August 1977

General Situation

The southwest monsoon over Thailand will weaken during this week.

Northern Part: Northeastern Part: Central Part: Eastern part and Coastal Area:	Scattered showers or thundershowers mainly during afternoon and evening.
Southern Thailand East Coast:	Widely scattered showers in the late afternoon or evening.
Southern Thailand West Coast:	Scattered showers throughout the week.
Bangkok Metropolis:	Widely scattered showers or thundershowers mainly in the late afternoon or evening.

Meteorological Department
8 August 1977

สรุปลักษณะอากาศในรอบสัปดาห์
ตั้งแต่วันที่ ๑ – ๗ สิงหาคม ๒๕๒๐

๑. มรสุมตะวันตกเฉียงใต้บริเวณประเทศไทยมีกำลังค่อนข้างแรงเกือบตลอดสัปดาห์ ลักษณะเช่นนี้ทำให้มีฝนและฝนฟ้าคะนองกระจายเกือบทั่วประเทศ โดยมีฝนหนักถึงหนักมากเป็นบางแห่งตลอดสัปดาห์

๒. รายงานอุณหภูมิสูงสุดในภาคต่าง ๆ ของประเทศไทยมีดังนี้.–

ภาคเหนือ	๓๔.๙° ซ.ที่	อ.เมือง	จ.เพชรบูรณ์	เมื่อวันที่	๔	ส.ค.
ภาคตะวันออกเฉียงเหนือ	๓๖.๖° ซ.ที่	อ.เมือง	จ.นครราชสีมา	"	๖	ส.ค.
ภาคกลาง	๓๖.๗° ซ.ที่	อ.เมือง	จ.นครสวรรค์	"	๒	ส.ค.
ภาคตะวันออก	๓๒.๘° ซ.ที่	อ.เมือง	จ.ชลบุรี	"	๑	ส.ค.
		อ.อรัญประเทศ	จ.ปราจีนบุรี	"	๔	ส.ค.
ภาคใต้	๓๕.๖° ซ.ที่	อ.หาดใหญ่	จ.สงขลา	"	๒	ส.ค.

๓. รายงานฝนสูงสุดในภาคต่าง ๆ ของประเทศไทยมีดังนี้.–

ภาคเหนือ	๔๐.๔ มม.ที่	อ.เชียงของ	จ.เชียงราย	เมื่อวันที่	๑	ส.ค.
ภาคตะวันออกเฉียงเหนือ	๔๖.๓ มม.ที่	อ.อำนาจเจริญ	จ.อุบลราชธานี	"	๑	ส.ค.
ภาคกลาง	๕๕.๑ มม.ที่	อ.ทองผาภูมิ	จ.กาญจนบุรี	"	๓	ส.ค.
ภาคตะวันออก	๒๔๔.๑ มม.ที่	อ.คลองใหญ่	จ.ตราด	"	๔	ส.ค.
ภาคใต้	๕๖.๕ มม.ที่	อ.เมือง	จ.ระนอง	"	๑	ส.ค.

กรมอุตุนิยมวิทยา

๘ ส.ค. ๒๐

Weekly Weather Summary
Period 1 – 7 August 1977

1. The southwest monsoon over Thailand was rather active throughout most of the week. Consequently, almost widespread rain and thundershowers with isolated heavy to very falls were recorded the whole Country throughout the week.

2. Highest temperature in various parts of Thailand were as follows:-

Northern Part	34.9°C. at	Amphoe Muang	Phetchabun	on	4	Aug.
Northeastern Part	36.6°C. at	Amphoe Muang	Nakhon Ratchasima	"	6	Aug.
Central Part	36.7°C. at	Amphoe Muang	Nakhon Sawan	"	2	Aug.
Eastern Part	32.8°C. at	Amphoe Muang	Chon Buri	"	1	Aug.
	at	Aranyaprathet	Prachin Buri	"	4	Aug.
Southern Part	35.6°C. at	Hat Yai	Songkhla	"	2	Aug.

3. Heaviest rainfall in various parts of Thailand were as follows:-

Northern Part	90.9 mm.at	Chiang Khong	Chiang Rai	on	1	Aug.
Northeastern Part	86.3 mm.at	Amnat Charoen	Ubon Ratchathani	"	1	Aug.
Central Part	55.0 mm.at	Thong Pha Phum	Kanchanaburi	"	3	Aug.
Eastern Part	274.1 mm.at	Khlong Yai	Trat	"	4	Aug.
Southern Part	56.5 mm.at	Amphoe Muang	Ranong	"	1	Aug.

Meteorological Department
8 August 1977

<u>ข่าวอากาศเพื่อการเกษตรประจำสัปดาห์</u>

เมื่อวันที่ 1 – 7 สิงหาคม 2520 มีลักษณะอากาศซึ่งพอสรุปได้ดังต่อไปนี้ : –

มรสุมตะวันตกเฉียงใต้บริเวณประเทศไทยมีกำลังค่อนข้างแรงเกือบตลอดสัปดาห์ ลักษณะเช่นนี้ทำให้มีฝนและฝนฟ้าคะนองกระจายเกือบทั่วประเทศ โดยมีฝนหนักถึงหนักมากเป็นบางแห่งตลอดสัปดาห์

<u>ข้อควรทราบ</u>

สัปดาห์นี้ประเทศไทยจะมีฝนน้อยกว่าสัปดาห์ที่ผ่านมา โดยทั่วไปแล้วมีปริมาณฝนไม่สู้มากนัก ซึ่งยังไม่เพียงพอสำหรับการทำนาเฉพาะอย่างยิ่งในภาคตะวันออกเฉียงเหนือและภาคกลาง สำหรับการปลูกพืชไร่ตามภาคต่าง ๆ พอจะเริ่มได้.

กรมอุตุนิยมวิทยา
8 สิงหาคม 2520

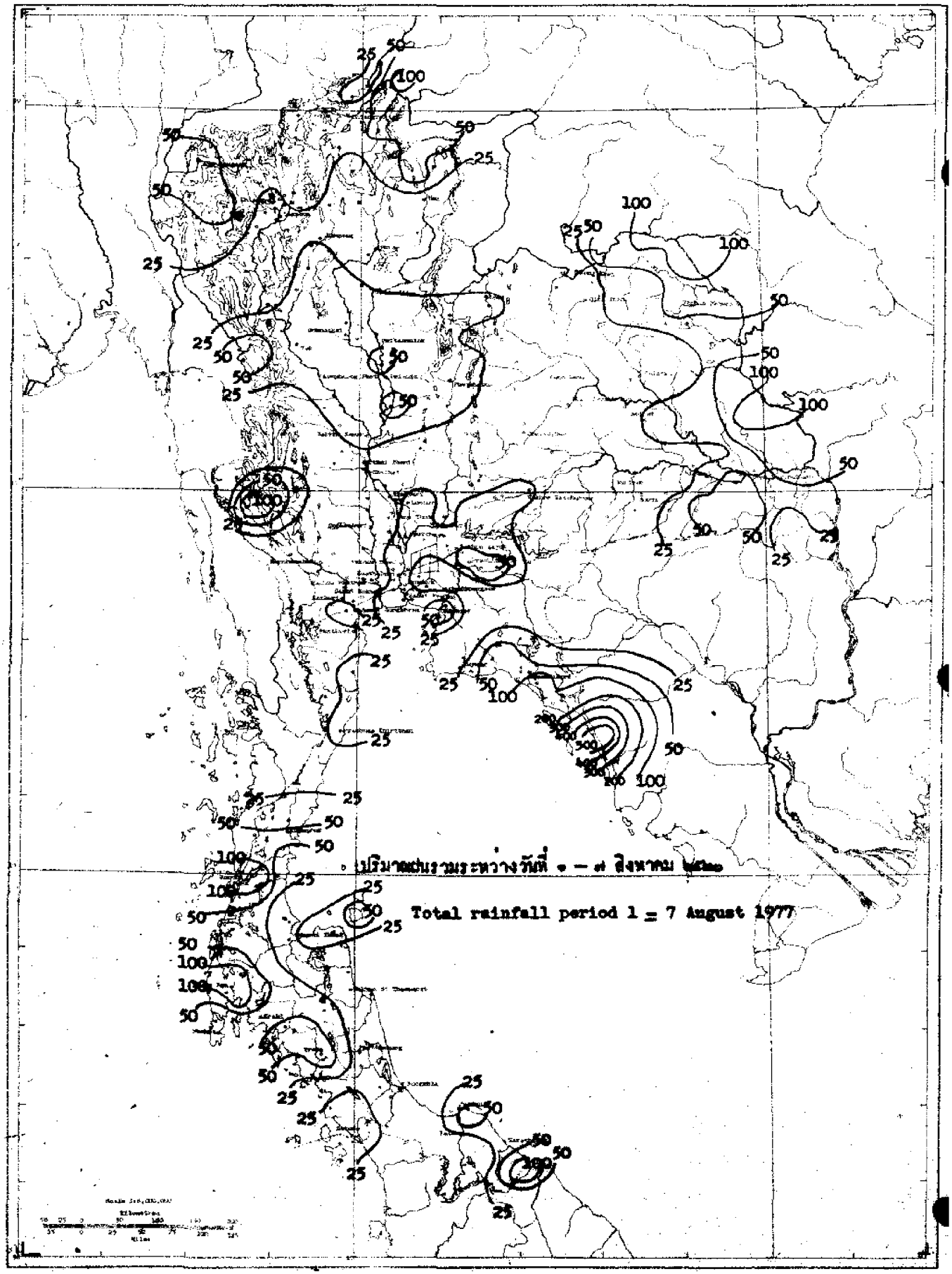
ปริมาณฝนรวมระหว่างวันที่ ๑ – ๗ สิงหาคม ๒๕๒๒
Total rainfall period 1 – 7 August 1977

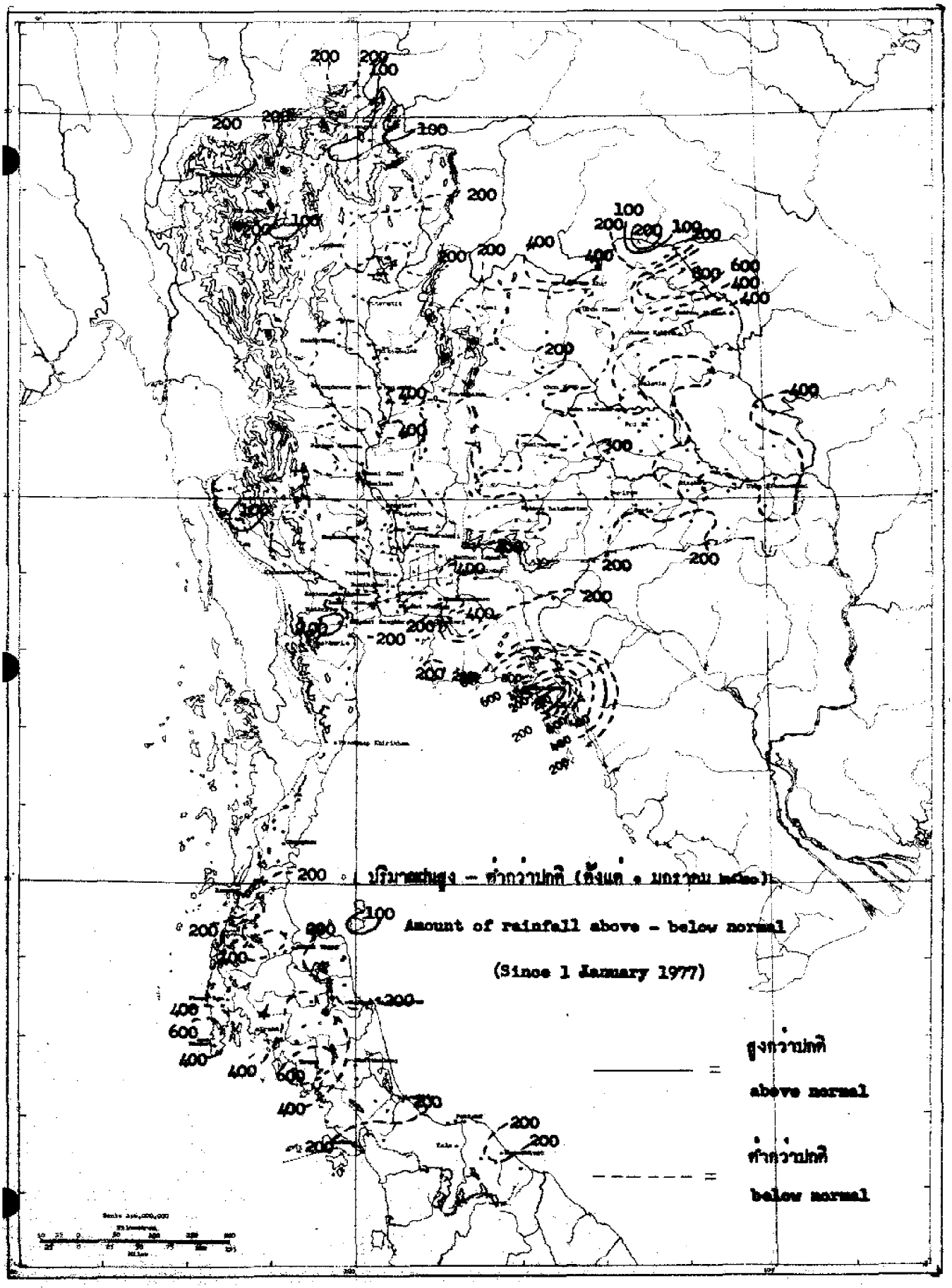
ปริมาณฝนสูง – ต่ำกว่าปกติ (ตั้งแต่ 1 มกราคม 2520)
Amount of rainfall above – below normal
(Since 1 January 1977)
สูงกว่าปกติ
above normal
ต่ำกว่าปกติ
below normal

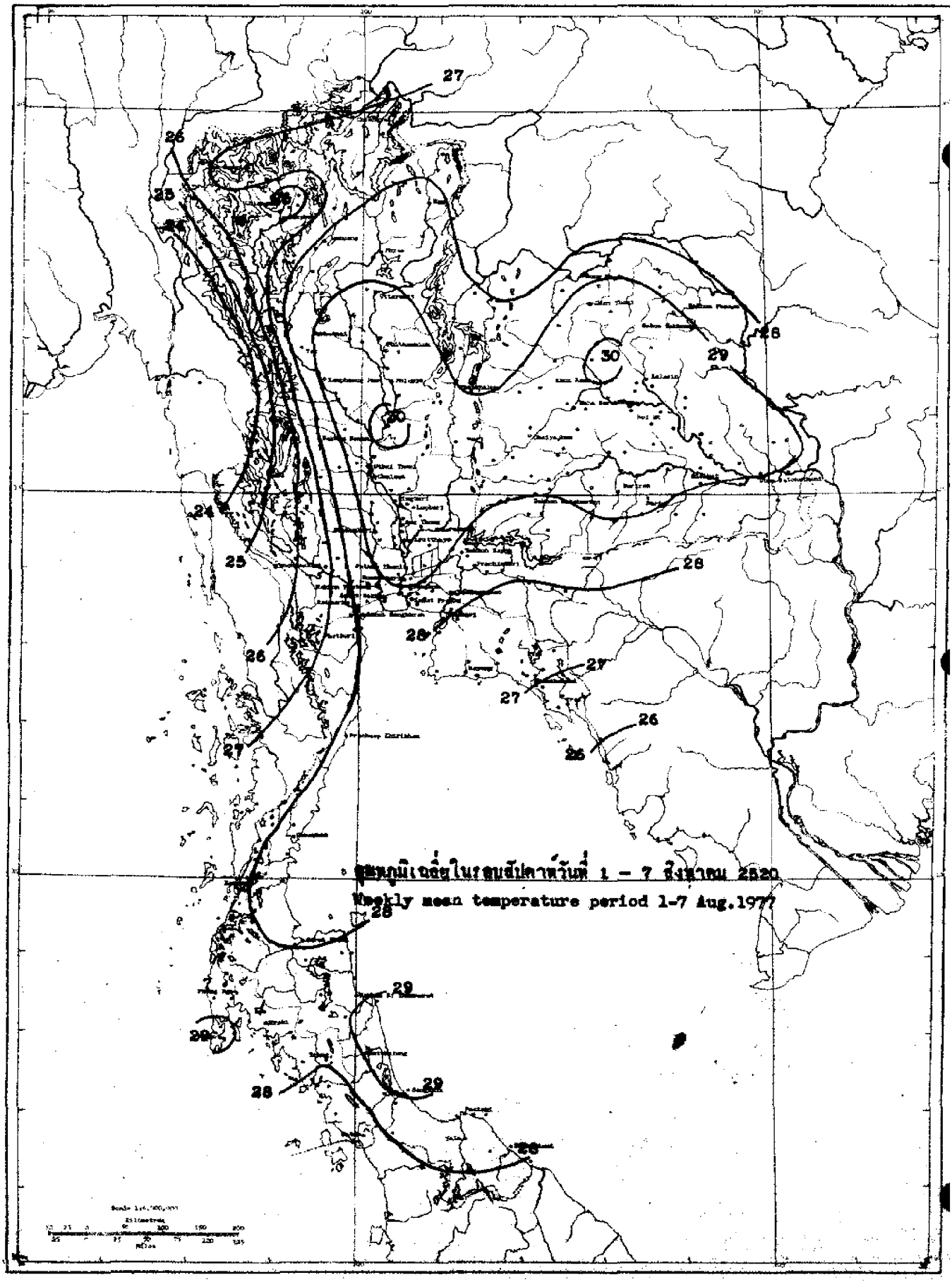

อุณหภูมิเฉลี่ยในระยะสัปดาห์วันที่ 1 - 7 สิงหาคม 2520

Weekly mean temperature period 1-7 Aug.1977

สถานีฝน	Station	วันที่และจำนวนน้ำฝนเป็นมิลลิเมตร Date and amount of rainfall in millimeters							ฝนรวม มม. Total rainfall mm.	ฝนรวมตั้งแต่ 1 มกราคม Accumulative rainfall since 1 January	
		สิงหาคม August								ปริมาณ มม. Amount mm.	สูงต่ำกว่าปกติ Above or below Normal
		1	2	3	4	5	6	7			
ภาคเหนือ	**NORTHERN PART**										
1 **เชียงราย**	**CHIANG RAI***	4.4	1.2	6.1	18.8	3.1	0.8	2.7	37.1	955.0	- 99.4
2 แม่สาย	Mae Sai	2.3	3.8	11.2	15.0				32.3	618.2	-364.3
3 เชียงแสน	Chiang Saen		17.1		5.0				22.1	862.3	- 69.9
4 เชียงของ	Chiang Khong	90.9	24.6	2.2	5.2				122.9	1051.9	+127.7
5 แม่จัน	Mae Chan	9.5	1.9	5.4					16.8	602.3	
6 แม่สรวย	Mae Suai		31.5	5.3	3.5				40.3	595.2	-122.9
7 เทิง	Thoeng		45.0	50.4	3.5				98.9	1095.4	+150.1
8 เชียงคำ	Chiang Kham	13.7	9.4	17.2					40.3	813.4	+ 49.1
9 เวียงป่าเป้า	Wiang Pa Pao					5.1			5.1	241.4	
10 พาน	Phan	7.8	6.5	10.1	7.3				31.7	808.5	+140.5
11 แม่ใจ	Mae Chai		10.0	3.3	3.4				16.7	808.9	+ 35.7
12 พะเยา	Phayao								0.0	515.3	- 67.4
13 จุน	Chun								0.0	318.0	
14 **แม่ฮ่องสอน**	**MAE HONG SON***	7.2	14.7	9.5	21.9	3.9	T	0.5	57.7	737.4	+ 16.8
15 ปาย	Pai		33.0		11.0				44.0	444.5	-289.5
16 ขุนยวม	Khun Yuam	2.1			47.5				49.6	640.2	- 42.7
17 แม่ลาน้อย	Mae La Noi	2.9	21.4		25.3	3.1			52.7	743.7	
18 แม่สะเรียง	Mae Sariang*	3.1	9.4	0.8	18.5	0.6	1.5	T	33.9	655.3	- 59.6
19 **เชียงใหม่**	**CHIANG MAI***		T	T	2.6			14.9	17.5	532.8	-120.2
20 ฝาง	Fang	1.0		2.4					3.4	575.8	-126.5
21 แม่อาย	Mae Ai										
22 เชียงดาว	Chiang Dao	12.5	4.5		15.5				32.5	640.0	-161.2
23 แม่แตง	Mae Taeng		3.1	2.8	1.2				7.1	636.4	- 5.0
24 แม่ริม	Mae Rim	11.1	17.2	7.5	4.8				33.1	524.1	- 62.2
25 สันทราย	San Sai			50.5	3.5				34.0	516.9	-109.4
26 ดอยสะเก็ด	Doi Saket		3.4	17.5	5.8				26.7	584.6	+ 2.2
27 สันกำแพง	San Kamphaeng		2.6	0.4					3.0	431.3	+ 9.6
28 หางดง	Hang Dong								0.0	507.8	- 36.6
29 สารภี	Saraphi		2.3		0.4				2.7	387.1	
30 สันป่าตอง	San Pa Tong				10.8				10.8	386.8	-121.9
31 จอมทอง	Chom Thong				2.3				2.3	576.2	-135.8
32 ฮอด	Hot		1.3		1.4				2.7	270.9	-264.7
33 **ลำพูน**	**LAMPHUN**				21.6				21.6	465.5	+ 2.1
34 ป่าซาง	Pa Sang				17.1				17.1	605.9	+128.1
35 ลี้	Li						23.1		23.1	638.1	+ 21.8
36 **ลำปาง**	**LAMPANG***	0.3	0.1		9.4	T	2.0		11.8	482.9	- 80.9
37 งาว	Ngao	3.2	6.8		12.9				22.9	624.0	- 76.6
38 แจ้ห่ม	Chae Hom				10.2				10.2	479.5	- 20.0
39 เกาะคา	Ko Kha	12.6			11.9				24.5	521.5	- 35.6
40 สบปราบ	Sop Prap	T	0.1		018	0.1			1.0	366.1	- 88.9

สถานีฝน	Station	วันที่และจำนวนน้ำฝนเป็นมิลลิเมตร Date and amount of rainfall in millimetres							ฝนรวม มม. Total rainfall mm.	ฝนรวมตั้งแต่ 1 มกราคม Accumulative rainfall since 1 January	
		สิงหาคม August								ปริมาณ มม. Amount mm.	สูงต่ำกว่าปก Above or below Normal
		1	2	3	4	5	6	7			
41 เถิน	Thoen								0.0	299.4	-163.2
42 แม่พริก	Mae Phrik										
43 แพร่	PHRAE*	T	2.9	T	3.3	10.6		T	16.8	448.2	-146.8
44 สอง	Song		9.5		10.2				19.7	496.0	-219.0
45 สูงเม่น	Sung Men								0.0	247.6	-269.2
46 เด่นชัย	Den Chai				5.0	11.0			16.0	476.8	-226.4
47 น่าน	NAN*		14.6	T	4.3	2.6	T	T	21.5	755.1	- 15.6
48 ทุ่งช้าง	Thung Chang	48.3	27.3		12.0				87.6	1062.1	- 40.1
49 เชียงกลาง	Chiang Klang	18.8	14.3		25.0				58.1	816.0	
50 ท่าวังผา	Tha Wang Pha*	3.1	4.4	2.3	6.1	1.8	T	70.6	88.3	842.7	-129.9
51 บ้ว	Pua		26.9						26.9	695.7	- 67.2
52 สา	Sa		16.6						16.6	315.0	-360.9
53 นาน้อย	Na Noi								0.0	299.4	-226.7
54 อุตรดิตถ์	UTTARADIT*		T		1.1				1.1	701.8	-102.0
55 ฟากท่า	Fak Tha								0.0	419.1	-261.4
56 น้ำปาด	Nam Pat				5.5	8.1	3.0		16.6	518.9	-166.0
57 สนามบินอุตรดิตถ์	Uttaradit Airport*										
58 ท่าปลา	Tha Pla			4.6		19.5			24.1	668.1	- 28.0
59 ลับแล	Laplae					1.0			1.0	611.1	-189.3
60 ตาก	TAK*	T	T	0.4	2.7	1.0		0.2	4.3	312.8	-188.2
61 เขื่อนภูมิพล	Bhumibol Dam*		0.2	T	1.9	0.1			2.2	375.0	- 69.2
62 บ้านตาก	Ban Tak				4.1				4.1	330.4	- 68.5
63 แม่ระมาด	Mae Ramat										
64 แม่สอด	Mae Sot*	5.7	14.3	33.9	37.3	5.0	0.1	T	96.3	841.4	- 85.4
65 สุโขทัย	SUKHOTHAI								0.0	210.2	-333.2
66 ทุ่งเสลี่ยม	Thung Saliam								0.0	408.3	-142.8
67 สวรรคโลก	Sawankhalok								0.0	200.6	-285.8
68 กงไกรลาศ	Kong Krailat		3.3						3.3	443.9	-222.1
69 บ้านด่านลานหอย	Ban Dan Lan Hoi*										
70 พิษณุโลก	PHITSANULOK*	2.0	3.2	0.1	0.3	T	24.7	0.1	30.4	670.2	- 89.4
71 นครไทย	Nakhon Thai										
72 พรหมพิราม	Phrom Phiram		4.7				32.2		36.9	458.4	- 63.7
73 วังทอง	Wang Thong	17.3			0.4		21.6		39.3	519.5	-264.5
74 บางกระทุ่ม	Bang Krathum						51.3		51.3	435.9	-342.7
75 กำแพงเพชร	KAMPHAENG PHET		T						T	215.8	-384.1
76 พรานกระต่าย	Phan Kratai								0.0	339.3	
77 คลองขลุง	Khlong Khlung	45.2							45.2	257.1	-385.2
78 ขาณุวรลักษบุรี	Khanu Woraksaburi	8.5	16.2		T		1.7		26.4	536.5	-152.6
79 พิจิตร	PHICHIT	1.7	5.3		11.0		23.1		41.1	602.1	-212.2
80 สามง่าม	Sam Ngam	7.5					21.0		28.5	420.9	-252.4
81 ตะพานหิน	Taphan Hin	20.5	6.2		3.3				30.0	274.5	-427.8

สถานีฝน	Station	วันที่และจำนวนน้ำฝนเป็นมิลลิเมตร Date and amount of rainfall in millimeters							ฝนรวม มม. Total rainfall mm.	ฝนสะสมตั้งแต่ 1 มกราคม Accumulative rainfall since 1 January	
		สิงหาคม August								ปริมาณ มม. Amount mm.	สูงต่ำกว่าปกติ Above or below Normal
		1	2	3	4	5	6	7			
82 บางมูลนาค	Bang Mun Nak	43.6	13.8						57.4	377.5	-256.5
83 โพทะเล	Pho Thale	16.2	11.6						27.8	27.8	
84 เพชรบูรณ์	PHETCHABUN*				1.3		0.8	6.5	8.6	451.3	-287.5
85 หล่มเก่า	Lom Kao						14.2		14.2	385.9	-212.8
86 หล่มสัก	Lom Sak*	T	1.0	T	1.5	0.2	40.8	2.3	45.8	504.5	-106.5
87 ชนแดน	Chon Daen		2.8						2.8	580.0	-132.1
88 หนองไผ่	Nong Phai										
89 วิเชียรบุรี	Wichian Buri*	T	6.8				2.8	13.6	23.2	613.4	- 95.3
ภาคตะวันออกเฉียงเหนือ NORTHEASTERN PART											
1 เลย	LOEI*	1.5	T				6.8	3.5	11.8	565.1	-158.8
2 เชียงคาน	Chiang Khan				6.2		4.0		10.2	492.5	-284.8
3 ท่าลี่	Tha Li									385.5	- 92.8
4 ด่านซ้าย	Dan Sai									291.5	-334.7
5 วังสพุง	Wang Saphung						30.0		30.0	590.1	- 82.3
6 หนองคาย	NONG KHAI	T	3.3					8.6	11.9	573.6	-540.3
7 ศรีเชียงใหม่	Si Chiang Mai									638.2	-531.6
8 ท่าบ่อ	Tha Bo									455.3	-502.3
9 โพนพิสัย	Phon Phisai		30.5		9.3		21.8		61.6	881.2	-274.8
10 บึงกาฬ	Bung Kan	25.3	39.2	2.7	1.9	68.6			137.7	2019.2	+331.2
11 เซกา	Seka	1.4	40.6		31.5	1.8			75.3	1016.7	-119.8
12 อุดรธานี	UDON THANI		8.5		2.1		2.5		13.1	583.0	-363.8
13 เพ็ญ	Phen				21.1				21.1	781.2	- 30.8
14 กุมภวาปี	Kumphawapi		6.3						6.3	492.3	-176.5
15 หนองหาน	Nong Han	4.2	12.8		7.3	3.6	5.1		33.0	493.8	-289.3
16 หนองบัวลำภู	Nong Bua Lam Phu										
17 สกลนคร	SAKON NAKHON*	0.9	20.3	0.2		0.5	11.0	0.9	33.8	436.7	-525.9
18 วานรนิวาส	Wanon Niwat	13.5	16.5		10.5		8.0		48.5	383.1	-753.2
19 สว่างแดนดิน	Sawang Daen Din		16.4			20.5			36.9	632.6	-428.9
20 พรรณานิคม	Phanna Nikhom	1.9	32.0		13.6	4.1	8.8		60.4	620.4	-391.2
21 นครพนม	NAKHON PHANOM	26.7	11.2	1.8	8.5	T	31.3	8.7	88.2	975.5	-579.0
22 บ้านแพง	Ban Phaeng	43.6	32.5	6.8	23.2		36.8		142.9	935.8	-947.2
23 ท่าอุเทน	Tha Uthen	1.9	42.5	11.8	31.4	0.5	9.8		97.9	1128.2	-319.9
24 นาแก	Na Kae		15.5			12.9			28.4	543.5	-436.2
25 ธาตุพนม	That Phanom	3.2	7.5		2.1	11.6			24.4	590.7	-535.7
26 มุกดาหาร	Mukdahan*	4.2	0.8	T		52.3	0.6	3.6	61.5	442.9	-518.0
27 กาฬสินธุ์	KALASIN	8.9	11.4						20.3	476.5	-353.0
28 ยางตลาด	Yang Talat	21.8	1.8						23.6	308.7	-474.6
29 สหัสขันธ์	Sahatsakhan		14.1						14.1	438.0	-438.9
30 กุฉินารายณ์	Kuchinarai	11.1							11.1	660.3	-283.6
31 คมลาไสย	Kamalasai	2.2	3.1		0.4				5.7	544.0	-240.1
32 ร้อยเอ็ด	ROI ET*	16.3	T		5.4	4.3	0.3	3.2	29.5	508.9	-303.1

สถานีฝน	Station	วันที่และจำนวนน้ำฝนเป็นมิลลิเมตร Date and amount of rainfall in millimeters							ฝนรวม มม. Total rainfall mm.	ฝนรวมตั้งแต่ 1 มกราคม Accumulative rainfall since 1 January	
		สิงหาคม August								ปริมาณ มม. Amount mm.	สูงต่ำกว่าปกติ Above or below Normal
		1	2	3	4	5	6	7			
33 โพนทอง	Phon Thong				0.8				0.8	376.5	-518.2
34 ธวัชบุรี	Thawatchaburi										
35 อาจสามารถ	At Samat										
36 เสลภูมิ	Selaphum										
37 จตุรพักตร์พิมาน	Chaturaphak Phiman									286.0	-314.1
38 เกษตรวิสัย	Kaset Wisai									377.1	-382.2
39 สุวรรณภูมิ	Suwannaphum									256.3	-654.3
40 มหาสารคาม	MAHA SARAKHAM	1.2	1.5		1.1				3.8	417.2	-424.6
41 เชียงยืน	Chiang Yun	4.6	1.0						5.6	377.0	-406.2
42 กันทรวิชัย	Kantharawichai	14.5							14.5	36.8	
43 โกสุมพิสัย	Kosum Phisai *	T	T						T	541.2	-243.9
44 บรบือ	Borabu									506.3	-255.8
45 วาปีปทุม	Wapi Pathum					10.5			10.5	463.5	-197.6
46 พยัคฆภูมิพิสัย	Phayakkhaphum Phisai									274.8	-496.1
47 ขอนแก่น	KHON KAEN *	0.6	T	T	T			5.6	6.2	581.5	-117.5
48 น้ำพอง	Nam Phong		4.9						4.9	525.3	- 84.4
49 ภูเวียง	Phu Wiang						4.2		4.2	493.0	-226.9
50 ชุมแพ	Chum Phae									406.1	-180.4
51 มัญจาคีรี	Mancha Khiri	4.0					13.8		17.8	381.3	-256.1
52 ชนบท	Chonnabot	4.6					6.1		10.7	486.5	-160.3
53 บ้านไผ่	Ban Phai									380.4	-326.1
54 พล	Phon						5.7		5.7	505.5	-172.9
55 หนองสองห้อง	Nong Song Hong									412.1	-329.3
56 ชัยภูมิ	CHAIYAPHUM *	4.1	1.8		T		5.2	6.7	17.8	396.4	-293.8
57 เกษตรสมบูรณ์	Kaset Sombun									193.2	-252.1
58 ภูเขียว	Phu Khieo						5.9		5.9	366.5	-178.2
59 คอนสวรรค์	Khon Sawan						5.0		5.0	518.7	- 84.1
60 จัตุรัส	Chatturat	T	T						T	480.1	-167.6
61 บำเหน็จณรงค์	Bamnet Narong	2.6							2.6	524.3	-159.4
62 นครราชสีมา	NAKHON RATCHASIMA *			T	0.1	T	8.7	22.3	31.1	348.5	-286.4
63 บัวใหญ่	Bua Yai										
64 คง	Khong									182.5	-381.5
65 ด่านขุนทด	Dan Khun Thot									291.0	-266.4
66 โนนไทย	Non Thai					0.4	6.4		6.8	348.6	-258.6
67 โนนสูง	Non Sung									303.1	-370.2
68 พิมาย	Phimai									369.5	
69 สีคิ้ว	Sikhiu			0.4			36.5		36.9	428.5	-135.7
70 สูงเนิน	Sung Noen									387.4	-177.1
71 ปักธงชัย	Pak Thong Chai						18.6		18.6	479.1	- 70.1
72 โชคชัย	Chok Chai *					1.0	6.2		7.2	463.4	- 63.2
73 ครบุรี	Khon Buri									192.1	-322.3

สถานีฝน	Station	วันที่และจำนวนน้ำฝนเป็นมิลลิเมตร Date and amount of rainfall in millimeters							ฝนรวม มม. Total rainfall mm.	ฝนรวมตั้งแต่ 1 มกราคม Accumulative rainfall since 1 January	
		สิงหาคม August								ปริมาณ มม. Amount mm.	สูงต่ำกว่าปกติ Above or below Normal
		1	2	3	4	5	6	7			
74 บุรีรัมย์	BURI RAM	4.8							4.8	501.3	-200.5
75 ภูเขาไฟสง	Phutthaisong									491.7	-232.6
76 สตึก	Satuk									494.8	-255.7
77 ลำปลายมาศ	Lam Phai Mat									537.2	-230.4
78 นางรอง	Nang Rong	0.6				0.7	13.6		15.9	314.1	-351.0
79 สุรินทร์	SURIN	7.2				0.6		3.2	11.0	541.7	-211.5
80 รัตนบุรี	Rattanaburi									424.3	-329.8
81 ท่าตูม	Tha Tum				8.0	T	1.8		9.8	402.8	-274.7
82 ศีขรภูมิ	Sikhoraphum										
83 ปราสาท	Prasat	8.3							8.3	631.8	- 65.4
84 สังขะ	Sangkha				46.3				46.3	502.9	-173.3
85 ศรีสะเกษ	SI-SA KET				31.0				31.0	409.8	-395.1
86 ราษีไศล	Rasi Salai	2.3				12.1			14.4	291.3	-413.4
87 กันทรารมย์	Kantharatom	2.9			2.2	23.5	57.0		85.6	444.6	-252.0
88 ขุขันธ์	Khukhan	26.2			36.0	25.2			87.4	624.4	- 68.5
89 ขุนหาญ	Khun Han	21.0			24.0	17.0			62.0	459.7	-320.0
90 กันทรลักษ์	Kantharalak	15.1				36.2			51.3	451.8	-305.3
91 อุบลราชธานี	UBON RATCHATHANI	T	0.3			50.0	7.1	0.8	58.2	538.0	-451.3
92 เขมราฐ	Khemarat	30.4				84.7	43.9		159.0	679.8	-238.5
93 อำนาจเจริญ	Amnat Charoen	86.3			16.9	17.5	5.0		125.7	556.9	-409.4
94 ยโสธร	Yasothon	4.0				29.0			33.0	277.4	-565.4
95 ตระการพืชผล	Trakan Phutphon	14.2				36.4			50.6	570.8	-337.5
96 มหาชนะชัย	Maha Chana Chai	11.0				1.9			12.9	412.4	-451.8
97 เขื่องใน	Khuang Nai		6.1			6.0			12.1	271.1	-588.8
98 โขงเจียม	Khong Chiam									369.3	
99 เดชอุดม	Det Udom		0.3			41.9	3.1		44.9	464.6	-477.7
100 บุณฑริก	Buntharik				7.3		8.6		15.9	227.5	
ภาคกลาง	**CENTRAL PART**										
1 นครสวรรค์	NAKHON SAWAN	0.3	0.2		T		25.1	8.2	33.8	397.6	-228.2
2 บรรพตพิสัย	Banphot Phisai	21.1	8.6				7.4		37.1	374.0	-137.0
3 ชุมแสง	Chumsaeng		3.1						3.1	204.1	-443.6
4 หนองบัว	Nong Bua										
5 ลาดยาว	Lat Yao						0.6		0.6	229.4	-280.6
6 ท่าตะโก	Tha Tako									252.6	-332.0
7 พยุหคีรี	Phayuha Khiri						3.8		3.8	182.9	-342.8
8 ตากฟ้า	Takhfa									113.2	-557.9
9 อุทัยธานี	UTHAI THANI									281.9	-261.9
10 สว่างอารมณ์	Sawang Arom									27.8	
11 บ้านไร่	Ban Rai									153.2	-385.5
12 ทัพทัน	Thap than	2.0							2.0	369.6	-275.9
13 หนองฉาง	Nong Chang	12.7							12.7	537.4	-171.7

สถานีฝน	Station	วันที่และจำนวนน้ำฝนเป็นมิลลิเมตร Date and amount of rainfall in millimeters สิงหาคม August 1	2	3	4	5	6	7	ฝนรวม มม. Total rainfall mm.	ฝนรวมตั้งแต่ 1 มกราคม Accumulative rainfall since 1 January ปริมาณ มม. Amount mm.	สูงต่ำกว่าปกติ Above or below Normal
14 หนองขาหย่าง	Nong Khayang									581.4	- 2.1
15 ชัยนาท	CHAI NAT									297.7	-209.5
16 มโนรมย์	Manorom		5.3						5.3	225.0	-352.7
17 วัดสิงห์	Wat Sing									265.7	-339.7
18 หันคา	Hankha									268.1	-272.0
19 สิงห์บุรี	SING BURI									232.1	-313.5
20 อินทร์บุรี	In Buri									525.1	- 73.5
21 บางระจัน	Bang Rachan									260.4	-364.8
22 พรหมบุรี	Phrom Buri									227.8	-418.8
23 ลพบุรี	LOP BURI*						T	29.2	29.2	429.7	-311.2
24 บ้านหมี่	Ban Mi									317.8	-231.9
25 บัวชุม	Bua Chum*	T	T				0.2	13.7	13.9	541.9	-137.8
26 ชัยบาดาล	Chai Badan						16.1		16.1	479.4	-128.0
27 พัฒนานิคม	Phatthana Nikhom									329.8	-310.7
28 โคกสำโรง	Khok Samrong									253.2	-310.5
29 ท่าวุ้ง	Tha Wung									367.1	-362.6
30 สุพรรณบุรี	SUPHAN BURI*	1.2	0.4	T	T	T	T	11.2	12.8	232.3	-362.0
31 เดิมบางนางบวช	Doembang Nangbuat									268.5	-268.4
32 สามชุก	Sam Chuk			1.5					1.5	358.1	-174.4
33 ดอนเจดีย์	Don Chedi										
34 ศรีประจันต์	Si Phrachan										
35 อู่ทอง	U Thong									209.3	-267.6
36 บางปลาม้า	Bang Pa Ma									292.7	-137.8
37 สองพี่น้อง	Song Phi Nong									399.5	- 0.2
38 อ่างทอง	ANG THONG				1.0				1.0	374.1	-293.9
39 โพธิ์ทอง	Pho Thong									177.6	-484.3
40 ไชโย	Chaiyo									146.2	-421.8
41 วิเศษชัยชาญ	Wiset Chai Chan									177.1	-486.3
42 ป่าโมก	Pa Mok									393.1	-213.1
43 สระบุรี	SARABURI	4.1							4.1	624.1	-258.1
44 พระพุทธบาท	Phra Phutthabat			16.1					16.1	19.6	
45 บ้านหมอ	Ban Mo	4.5							4.5		
46 เสาไห้	Sao Hai									477.4	-388.4
47 แก่งคอย	Kaeng Khoi	1.0							1.0	535.7	-280.6
48 หนองแค	Nong Khae	28.2							28.2	590.0	-263.1
49 พระนครศรีอยุธยา	PHRA NAKHON SI AYUTTHAYA	6.7							6.7	360.5	-232.1
50 ท่าเรือ	Tha Rua	1.6							1.6	413.4	-433.5
51 ผักไห่	Phak Hai									503.6	-207.0
52 บางบาล	Bang Ban									235.5	-505.0
53 เสนา	Sena	4.3							4.3	231.7	-485.5
54 บางไทร	Bang Sai	23.1		3.6					26.7	252.7	-473.3

สถานีฝน	Station	วันที่และจำนวนน้ำฝนเป็นมิลลิเมตร Date and amount of rainfall in millimeters							ฝนรวม มม. Total rainfall mm.	ตั้งแต่ 1 มกราคม Accumulative rainfall since 1 January	
		สิงหาคม August								ปริมาณ มม. Amount mm.	สูงต่ำกว่าปกติ Above or below Normal
		1	2	3	4	5	6	7			
56 บางปะอิน	Bang Pa-in	32.2							32.2	389.7	-302.9
56 ปทุมธานี	PATHUM THANI									46.5	
57 หนองเสือ	Nong Sua	21.0	5.0						26.0	439.1	-365.0
58 ธัญบุรี	Thanyaburi									127.0	-660.1
59 รังสิต	Rangsit	15.1							15.1	377.1	-384.1
60 ลำลูกกา	Lam Luk Ka	5.3	2.3						7.6	210.2	-477.2
61 นนทบุรี	NONTHABURI										
62 บางบัวทอง	Bang Bua Thong	21.4	1.8						23.2	397.7	-229.2
63 ธนบุรี	THON BURI										
64 ตลิ่งชัน	Taling Chan										
65 บางขุนเทียน	Bang Khun Thian										
66 ราษฎร์บูรณะ	Rat Burana										
67 กรุงเทพมหานคร	BANGKOK METROPOLIS	3.2	10.8	1.2		4.1	T	0.1	19.4	378.7	-373.3
68 สนามบินดอนเมือง	Don Muang Airport*	4.1	0.8		T	0.5	2.2	5.8	13.4	473.6	-257.0
69 บางเขน	Bang Khen	20.2	4.9	T	T	3.0	2.5		30.6	453.7	-255.8
70 มีนบุรี	Min Buri			1.8					1.8	89.7	
71 ลาดกระบัง	Lat Krabang		15.2						15.2	143.3	
72 ศูนย์วิจัยบางนา	Bangk Na*	6.9	23.7	0.7		7.5	0.3		39.1	373.7	
73 กาญจนบุรี	KANCHANABURI*		3.4	0.2		2.0	0.9	3.7	10.2	376.0	-140.6
74 สังขละบุรี	Sangkhla Buri										
75 เหมืองปิล็อก	Pilok										
76 ทองผาภูมิ	Thong Pha Phum*	4.9	10.8	55.0	26.9	20.1	3.2		120.9	1153.2	+106.7
77 ศรีสวัสดิ์	Si Sawat										
78 ไทรโยค	Sai Yok										
79 พนมทวน	Phanom Thuan		2.3	T		T			2.3	228.9	- 97.0
80 ท่าม่วง	Tha Muang									305.2	- 99.4
81 นครปฐม	NAKHON PATHOM	14.1	0.5			1.3			15.9	513.6	- 51.1
82 บางเลน	Bang Len										
83 นครชัยศรี	Nakhon Chaisi	5.8				2.1			7.9	274.4	-194.2
84 ราชบุรี	RATCHABURI			4.7			18.4		23.1	317.7	-231.2
85 บ้านโป่ง	Ban Pong	3.4	T	T					3.4	427.6	- 26.2
86 โพธาราม	Photharam	1.2	4.2	1.7					7.1	483.0	- 86.6
87 ดำเนินสะดวก	Damnoen Saduak										
88 ปากท่อ	Pak Tho	17.8		9.7		2.1	1.8		31.4	658.3	+156.0
89 สมุทรสงคราม	SAMUT SONGKHRAM			15.0					15.0	132.2	-305.1
90 บางคนที	Bang Khonthi	1.5		13.3					14.8	364.3	-141.1
91 อัมพวา	Amphawa	14.9		10.2		10.0			35.1	265.7	-200.3
92 สมุทรสาคร	SAMUT SAKHON			3.4		27.1			30.5	362.1	-247.4
93 กระทุ่มแบน	Krathum Baen		14.8		0.4	5.1			20.3	247.1	-360.7
94 สมุทรปราการ	SAMUT PRAKAN		20.2			20.0			40.2	325.4	-382.7
95 บางพลี	Bang Phli		16.4	7.5		49.6			73.5	358.6	-397.2

สถานีฝน	Station	วันที่และจำนวนน้ำฝนเป็นมิลลิเมตร Date and amount of rainfall in millimeters							ฝนรวม มม. Total rainfall mm.	ฝนรวมตั้งแต่ 1 มกราคม Accumulative rainfall since 1 January	
		สิงหาคม August								ปริมาณ มม. Amount mm.	สูงต่ำกว่าปกติ Above or below Normal
		1	2	3	4	5	6	7			
ภาคตะวันออก	**EASTERN PART**										
1 นครนายก	NAKHON NAYOK	8.3	6.6		0.6		15.4		30.7	850.3	-241.0
2 บ้านนา	Ban Na	36.8	10.5		2.5		12.4		62.2	751.2	-373.6
3 ปากพลี	Pak Phli									531.8	-572.2
4 องครักษ์	Ongkharak		4.4				5.6		10.0	448.3	-533.4
5 ปราจีนบุรี	PRACHIN BURI*	20.9	0.6		6.6	49.4	12.8	1.4	91.7	889.2	-332.8
6 ประจันตคาม	Prachantakham									643.3	-363.2
7 บ้านสร้าง	Ban Sang									572.8	-324.3
8 ศรีมหาโพธิ	Si Maha Phot	8.5		3.0	3.9	6.8	27.8		50.0	688.3	-307.4
9 กบินทร์บุรี	Kabin Buri*	4.8		1.7					6.5	664.5	-228.4
10 สระแก้ว	Sa Kaeo									242.7	-
11 วัฒนานคร	Watthana Nakhon		2.2		10.0				12.2	483.6	-373.8
12 อรัญประเทศ	Aranyaprathet*	T	2.8		1.4	0.2	1.1	6.0	11.5	760.3	- 82.8
13 ฉะเชิงเทรา	CHACHOENGSAO		15.3						15.3	446.8	-238.6
14 บ้านโพธิ์	Ban Pho									526.2	-13911
15 ชลบุรี	CHON BURI*	7.7	14.6	9.5	T	18.6	T	0.7	51.1	615.2	- 73.5
16 พานทอง	Phan Thong									71.8	-498.2
17 บ้านบึง	Ban Bung		4.4			10.2			14.6	211.1	-402.8
18 เกาะสีชัง	Ko Sichang*	1.0		12.7	T	8.1	T		21.8	386.6	-175.3
19 ศรีราชา	Si Racha			4.5		18.6			23.1	411.9	-127.2
20 สัตหีบ	Sattahip*									349.1	-292.8
21 ระยอง	RAYONG									24.5	
22 บ้านค่าย	Ban Khai	0.7	10.3		0.7	10.2			21.9	673.6	- 57.7
23 แกลง	Klaeng	4.2		5.2	23.2	33.0	16.0		81.6	911.5	-193.5
24 จันทบุรี	CHANTHABURI*		3.9	0.6	64.5	40.0	29.2	10.3	148.5	1320.9	-541.4
25 ท่าใหม่	Tha Mai				85.9				85.9	687.7	-864.3
26 มะขาม	Makham					26.4			26.4	739.8	-
27 ตราด	TRAT			17.7	26.8	47.8	74.4		166.7	1517.3	-752.3
28 เขาสมิง	Khao Suming			2.3	29.0	28.6	34.2		94.1	1796.8	+346.1
29 แหลมงอบ	Laem Ngop									987.9	
30 คลองใหญ่	Khlong Yai*	33.8	5.9	14.8	274.1	116.4	28.4	35.8	509.2	2757.6	-120.5
ภาคใต้	**SOUTHERN PART**										
1 เพชรบุรี	PHETCHABURI	0.2		T		18.3			18.5	518.7	+ 49.3
2 บ้านแหลม	Ban Laem									280.7	-239.2
3 บ้านลาด	Ban Lat									404.5	- 91.5
4 ท่ายาง	Tha Yang									217.3	-124.9
5 ชะอำ	Cha-am	0.6				4.8	18.8		24.2	222.4	-128.3
6 ประจวบคีรีขันธ์	PRACHUAP KHIRI KHAN*	1.6	13.5	1.4	2.5	7.7	0.9	0.4	28.0	498.6	- 46.9
7 หัวหิน	Hua Hin*	6.0	1.3	3.1	9.5	7.0	1.1	T	28.0	443.3	+ 27.6
8 ปราณบุรี	Pran Buri	4.3		4.8		4.2			8.5	354.1	
9 ชุมพร	CHUMPHON*	15.8	18.4	1.5	0.8	0.2	5.6	7.3	49.6	1001.1	+ 35.7

สถานีฝน	Station	วันที่และจำนวนน้ำฝนเป็นมิลลิเมตร Date and amount of rainfall in millimeters							ฝนรวม มม. Total rainfall mm.	ฝนรวมตั้งแต่ 1 มกราคม Accumulative rainfall since 1 January	
		สิงหาคม August								ปริมาณ มม. Amount mm.	สูงต่ำกว่าปกติ Above or below Normal
		1	2	3	4	5	6	7			
10 ท่าแซะ	Tha Sae	7.5	26.8	2.5			4.1		40.9	857.2	-122.6
11 สวี	Sawi	22.2	3.0			1.0			26.2	834.9	+ 35.9
12 หลังสวน	Lang Suan									324.3	-398.1
13 สุราษฎร์ธานี	SURAT THANI*	2.9	0.3				9.5	16.0	28.7	519.3	-157.0
14 ไชยา	Chaiya						10.3		10.3	333.1	-234.5
15 เกาะสมุย	Ko Samui*	22.0					37.2	1.6	60.8	653.3	+132.4
16 พุนพิน	Phunphin	4.8					12.9		17.7	274.5	-367.6
17 ท่าฉาง	Tha Chang						13.2		13.2	325.6	-611.7
18 กาญจนดิษฐ์	Kanchanadit										
19 บ้านนาสาร	Ban Na San										
20 นครศรีธรรมราช	NAKHON SI THAMMARAT*			0.5	0.5	1.5	T	10.0	12.5	695.4	-134.5
21 สิชล	Sichon									695.2	-17.4
22 ท่าศาลา	Tha Sala					2.0			2.0	523.7	- 0.9
23 ฉวาง	Chawang	8.4		19.3					27.7	498.4	-470.5
24 ทุ่งสง	Thung Song			14.0			31.5		45.5	285.6	-510.9
25 ร่อนพิบูลย์	Ron Phibun									239.5	-431.4
[illegible] ปากพนัง	Pak Phanang									371.6	-211.2
27 พัทลุง	PHATTHALUNG										
28 ควนขนุน	Khuan Khanun									317.1	
29 ปากพยูน	Pak Phayun									75.7	
30 เขาชัยสน	Khao Chaison									260.3	
31 สงขลา	SONGKHLA*	1.0		T	0.2	T	1.8	0.7	3.7	387.0	-291.1
32 รัตภูมิ	Rattaphum						8.8		8.8	207.6	
33 หาดใหญ่	Hat Yai	T		3.6	T	0.2	7.4		11.2	286.7	
34 สะเดา	Sadao			17.4	3.2				20.6		
35 ปัตตานี	PATTANI*	21.4		2.6	2.7		6.3	T	33.0	553.6	-106.3
36 หนองจิก	Nong Chik									231.3	
37 ยะหริ่ง	Yaring			25.2			27.2		52.4	344.9	
38 มายอ	Mayo						32.0		32.0	570.7	
39 โคกโพธิ์	Khok Pho									578.8	
40 ปะนาเระ	Panare						65.3		65.3	224.7	
41 ยะลา	YALA									553.0	
42 ยะหา	Yaha									366.7	
43 รามัน	Raman	3.4					6.3		9.7	710.9	
44 บันนังสตา	Bannang Satar						12.0		12.0	402.2	
45 เบตง	Betong									524.9	
46 นราธิวาส	NARATHIWAT*			T	11.4	T	8.7	14.8	34.9	657.7	-272.1
47 ยี่งอ	Yi-ngo				7.7		12.4		20.1	389.3	
[illegible] ระแงะ	Rangae				27.1				27.1	182.9	
[illegible] ตากใบ	Tak Bai										
50 สุไหงโกลก	Sungai Kolok	48.1					53.5		101.6	911.7	

สถานีฝน	Station	วันที่และจำนวนน้ำฝนเป็นมิลลิเมตร Date and amount of rainfall in millimeters							ฝนรวม มม. Total rainfall mm.	ฝนรวมตั้งแต่ 1 มกราคม Accumulative rainfall since 1 January	
		สิงหาคม August								ปริมาณ มม. Amount mm.	สูงต่ำกว่าปกติ Above or below Normal
		1	2	3	4	5	6	7			
51 ระนอง	RANONG	56.5	14.9	2.5		11.0	37.9	24.0	146.8	1628.3	-88.6
52 กระบุรี	Kra Buri		12.1	9.3	5.3	10.7	23.4		60.8	377.3	
53 พังงา	PHANGNGA	8.7	21.5	44.8	36.2	19.3	28.0		158.5	480.7	
54 ตะกั่วป่า	Takua Pa	0.2	0.7	6.7	17.9	3.9	14.2	9.8	53.4	1331.9	
55 กะปง	Kapong	1.1	32.9	23.8	29.9	13.5	12.3		113.5	1409.1	
56 ท้ายเหมือง	Thai Muang		19.6	2.5	2.5		1.9		26.5	234.6	
57 ตะกั่วทุ่ง	Takua Thung	5.2	46.0	28.2	21.5	21.0			121.9	1195.3	
58 ทับปุด	Thap Put	11.5	17.1	14.8	15.7	26.0	4.6		89.7	927.0	
59 ภูเก็ต	PHUKET*	15.9	1.1	2.7	2.6	0.4	13.5	T	36.2	726.8	-485.6
60 สนามบินภูเก็ต	Phuket Airport*	18.0	2.9	2.5		T		0.1	23.5	787.9	-621.3
61 กระบี่	KRABI		3.3	8.8	10.2	13.1			27.4	400.8	
62 อ่าวลึก	Ao Luk	5.5	15.9	6.5	5.8				33.7	894.2	
63 คลองท่อม	Khlong Tom		3.5	0.5	2.6	40.3	23.3		70.2	653.4	
64 ตรัง	TRANG*	11.0	3.8	4.6	23.0	5.0	3.4	T	50.8	616.6	-650.1
65 สนามบินตรัง	Trang Airport*										
66 สิเกา	Sikao	6.0	1.9		2.2		3.8		13.9	578.0	
67 ย่านตาขาว	Yan Ta Khao	6.7					11.1		17.8	430.3	
68 ปะเหลียน	Palian			5.5					5.5	569.2	
69 สตูล	SATUN						30.0		30.0	277.6	
70 ทุ่งหว้า	Thung Wa				10.0		30.0		40.0	652.9	

สถานีฝน	Station	วันที่และจำนวนน้ำฝนเป็นมิลลิเมตร Date and amount of rainfall in millimeters							ฝนรวม มม. Total rainfall mm.	ฝนรวมตั้งแต่ 1 มกราคม Accumulative rainfall since 1 January	
		สิงหาคม August								ปริมาณ มม. Amount mm.	สูงต่ำกว่าปกติ Above or below Normal
		1	2	3	4	5	6	7			
กรุงเทพมหานคร	**BANGKOK METROPOLIS**										
1 สถานีเครื่องรับส่งวิทยุนนทบุรี	Overseas Radio Receiving Station	27.7	8.5						36.2	128.0	
2 ร.ร. การช่างนนทบุรี	Nontiaburi Trade School	20.5	4.2		T	3.1		2.7	30.5	196.5	
3 พลังงานปรมาณูแห่งชาติ	Atomic Energy For Peace	6.6							6.6	155.0	
4 แขวงกำกับการรถวิทยุฯ	MMP. Sub Division Car Center	14.3	2.1			3.5	2.0	1.8	23.7	283.5	
5 วิทยาลัยครูจันทรเกษม	Chankasem College Education									185.6	
6 การไฟฟ้าฝ่ายผลิต	Electrical Supply Authority	.4.3							14.3	244.7	
7 ศูนย์ฝึกการบินพลเรือน	Civil Aviation Training Center										
8 ร.ร. โยธินบูรณะ	Yothin Burana School									75.4	
9 สถานีรถไฟบางบำหรุ	Bang Bamru Railway Station										
10 ร.ร. พาณิชการสยาม	Siam Commercial School	2.9		T					2.9	385.6	
11 ร.ร. การประชาสัมพันธ์	Public Relation School	1.6	1.3			7.0		2.1	12.0	253.7	
12 ร.ร. สามเสนนอก	Sam Sen Nok School		1.3			6.1		1.4	8.8	273.8	
13 มหาวิทยาลัยรามคำแหง	Ramkhamhaeng University	T	2.8			18.1			20.9	275.1	
14 ร.ร. ศรีอุถัย	Sri Utai School	0.7	1.7	T					2.4	329.3	
15 ร.ร. จิตรลดา	Chitlada School									230.5	
16 เขตบางกะปิ	Bangkapi Boundary										
17 เขตหนองจอก	Nong Chok Boundary										
18 กระทรวงศึกษาธิการ	Ministry of Education									245.1	
19 ร.ร. ช่างกลวิทยา	Changkol Vitthaya School									227.4	
20 ร. 1 พัน 2 ทม.	Second Infantry Battalion										
21 บ้านมะนังศิลา	Ban Manangkha Sila		3.5			6.4		1.3	11.2	242.4	
22 ร.ร. โสสิตสโมสร	Kosit Samosorn School	2.3	6.2						8.5	356.4	
23 ประตูน้ำปทุมวัน	Pathumvan Irr.	T	T							219.4	
24 ร.ร. เฉลิมสาสน์ศึกษา	Chaloemsart Sukse School	T	4.6						4.6	166.2	
25 วิทยาลัยเพาะช่าง	Poh Chang College		1.9						1.9	39.7	
26 ร.ร. มาเตร์เดอี	Mater Dei School									120.0	
27 สถานีจ่ายไฟฟ้าบางกะปิ	Sup Center of Electrial Supply-Bangkapi	1.5	4.9						6.4	222.6	
28 วิทยาลัยพาณิชการธนบุรี	Thonburi Commercial College		1.2						1.2	341.3	
29 วิทยาลัยครูบ้านสมเด็จ	Bansomdet Teacher College					9.8			9.8	65.7	
30 เขตคลองสาน	Khlong San Boundary										
31 ร.ร. เตรียมทหาร	Armed Force Academy Preparatory-School					6.9			6.9	192.8	
32 ร.ร. กรุงเทพคริสเตียน	Bangkok Christian College	2.3	12.4			11.3	T		26.0	216.1	
33 ร.ร. ศรีวิกรม์	Srivikorn School									34.5	
34 ประตูน้ำพระโขนง	Prakhanong Irr.	2.3	22.5						24.8	222.8	
35 ร.ร. สมชิตศึกษา	Somchit Sukse School										
36 ร.ร. ยานนาวาวิทยาคม	Yanaawa Vitthayakhom School	1.3	20.9						22.2	106.1	
37 พระโขนง	Prakhanong School									114.3	
38 ร.ร. ช่องนนทรี	Chong Nonthri School	0.7	27.9						28.6	198.9	

[illegible]

Daily Max. and Min. Temp[illegible] 1 – [illegible] August [illegible]

สถานี	Station	1	2	3	4	5	6	7	เฉลี่ยสูงสุด-ต่ำสุด Average Max. Min.	เฉลี่ยในสัปดาห์ Weekly Mean	ค่าปกติประจำเดือน Monthly Normal
		Max. and Min. Temperature in degree C.									
ภาคเหนือ	**NORTHERN PART**										
1 เชียงราย	CHIANG RAI	30.5 23.0	31.2 23.2	32.3 23.0	30.4 23.2	31.0 22.5	31.4 23.0	32.0 22.8	31.4 23.0	27.2	26.6
2 แม่ฮ่องสอน	MAE HONG SON	32.2 24.2	30.6 23.6	31.0 24.0	29.0 23.1	26.8 22.6	30.2 23.4	31.0 23.8	30.4 23.5	27.0	27.0
3 เชียงใหม่	CHIANG MAI	29.3 21.6	29.2 22.2	29.8 22.0	28.8 22.0	27.5 21.6	29.3 21.4	30.8 22.0	29.2 21.8	25.5	27.0
4 น่าน	NAN	32.0 24.4	33.4 24.7	31.9 23.5	32.9 24.8	30.6 23.7	33.5 23.0	33.8 25.0	32.2 24.3	28.3	27.6
5 ท่าวังผา	Tha Wang Pha	31.3 24.4	31.8 24.5	30.7 23.9	31.0 23.7	28.1 24.0	31.3 23.4	33.6 24.0	31.1 24.0	27.6	
6 ลำปาง	LAMPANG	30.9 23.4	33.3 23.3	33.8 24.3	33.4 24.6	30.2 23.3	33.2 23.1	34.4 24.7	32.7 23.8	28.3	27.6
7 แม่สะเรียง	Mae Sariang	29.9 22.7	28.9 23.2	30.0 22.4	28.6 23.1	26.6 22.1	30.3 22.6	32.6 22.3	29.6 22.6	26.1	26.7
8 แพร่	PHRAE	32.2 23.2	32.2 23.8	32.7 24.0	32.8 24.7	31.7 24.1	31.5 23.2	32.8 25.0	32.3 24.0	28.1	27.4
9 อุตรดิตถ์	UTTARADIT	33.0 25.0	34.2 24.4	34.0 25.2	32.6 25.3	32.0 24.4	33.7 23.7	33.0 25.2	33.2 24.7	29.0	28.2
10 ตาก	TAK	31.8 24.2	31.8 26.3	30.2 25.6	30.6 25.8	31.0 27.1	32.3 25.5	34.4 25.6	31.7 25.2	28.5	28.3
11 เขื่อนภูมิพล	Bhumibol Dam	32.0 24.5	32.2 26.2	31.6 24.1	31.7 25.4	31.7 23.9	32.0 24.2	34.2 23.8	32.2 24.6	28.4	27.9
12 พิษณุโลก	PHITSANULOK	34.0 25.7	33.7 24.2	34.1 25.0	34.5 25.0	33.6 25.0	34.1 25.0	31.0 23.5	33.6 24.8	29.2	28.4
13 แม่สอด	Mae Sot	27.8 22.5	27.2 23.1	27.5 22.9	26.8 22.9	28.2 22.0	30.0 22.6	31.3 22.8	28.4 22.7	25.6	26.2
14 เพชรบูรณ์	PHETCHABUN	33.8 24.5	34.0 24.2	32.3 24.6	34.9 24.4	33.5 24.4	33.2 24.4	32.5 24.3	33.3 24.4	28.8	27.3
15 หล่มสัก	Lom Sak	33.6 24.4	34.2 23.8	32.0 24.4	33.0 24.6	31.6 23.8	33.5 23.5	30.7 22.5	32.6 23.8	28.2	
16 วิเชียรบุรี	Wichian Buri	34.1 23.7	34.4 22.8	34.0 23.4	32.1 24.0	33.0 23.8	32.6 23.0	32.4 23.6	33.2 23.5	28.4	
ภาคตะวันออกเฉียงเหนือ	**NORTHEASTERN PART**										
1 หนองคาย	NONG KHAI	34.0 25.5	34.0 26.0	33.2 25.2	33.9 25.3	31.3 25.8	33.8 26.0	30.8 24.5	33.0 25.5	29.2	27.8
2 เลย	LOEI	32.6 23.5	33.8 23.7	31.9 25.4	33.0 24.9	31.9 23.0	33.6 24.5	31.2 23.1	32.6 24.0	28.3	27.3
3 อุดรธานี	UDON THANI	33.1 25.7	34.0 25.4	35.3 25.4	33.2 26.0	32.0 25.2	34.0 25.5	31.0 24.4	33.2 25.4	29.3	27.9
4 สกลนคร	SAKON NAKHON	33.7 25.5	32.8 25.0	31.7 24.0	33.2 26.5	32.4 23.2	32.2 24.8	29.7 25.1	32.2 24.9	28.6	27.6
5 นครพนม	NAKHON PHANOM	33.5 24.9	31.7 23.8	31.2 23.7	32.5 25.0	31.0 23.4	32.0 24.0	30.2 23.1	31.7 24.0	27.9	27.0
6 มุกดาหาร	Mukdahan	33.3 24.9	31.6 24.4	32.3 24.4	33.4 26.3	32.8 24.3	31.6 23.1	31.4 25.7	32.3 24.7	28.5	27.7
7 ขอนแก่น	KHON KAEN	35.0 25.1	34.2 24.2	33.4 24.7	33.8 26.1	33.8 25.4	34.1 25.8	32.6 24.2	33.8 25.1	29.5	28.1
8 โกสุมพิสัย	Kosum Phisai	33.1 25.8	32.5 25.1	32.7 24.8	33.5 24.7	33.3 25.4	32.5 25.8	.. 24.5	32.9 25.1	29.0	
9 ร้อยเอ็ด	ROI ET	33.9 25.5	32.6 24.8	33.2 25.9	34.4 25.8	33.9 25.8	30.6 24.4	31.5 24.8	32.9 25.3	29.1	28.0
10 ชัยภูมิ	CHAIYAPHUM	33.5 24.9	35.5 23.0	32.6 23.8	32.8 24.6	31.6 25.1	34.7 23.7	32.2 23.9	33.3 24.1	28.7	27.4
11 อุบลราชธานี	UBON RATCHATHANI	33.8 25.0	32.1 24.6	33.5 25.3	35.1 25.4	33.0 25.5	31.6 22.5	31.7 24.6	33.0 24.7	28.8	27.8
12 สุรินทร์	SURIN	34.0 23.3	33.8 23.8	33.6 24.2	34.8 24.3	34.2 25.0	32.5 23.0	31.5 23.6	33.5 23.9	28.7	27.8
13 ตาดูม	Tha Tum	33.7 24.4	33.4 24.9	33.9 25.2	34.2 25.7	32.8 25.1	31.9 24.7	.. 23.9	33.3 24.8	29.1	
14 บางพระ	Nang Rong	34.7 23.4	33.9 23.5	33.6 24.9	34.8 24.7	33.7 25.4	33.1 24.2	.. 23.6	34.0 24.2	29.1	

สถานี	Station	อุณหภูมิสูงสุดและต่ำสุดเป็นองศา ซ. Max. and Min. Temperature in degree C. 1	2	3	4	5	6	7	เฉลี่ยสูงสุด ต่ำสุด Average Max. Min.	เฉลี่ยในสัปดาห์ Weekly Mean	ปรกติประจำเดือน Monthly Normal
15 นครราชสีมา	NAKHON RATCHASIMA	32.0 23.7	35.5 22.9	24.0 24.6	33.5 23.5	34.8 25.0	36.6 24.0	33.5 23.6	34.3 23.9	29.1	28.1
16 โชคชัย	Chok Chai	33.5 23.5	33.0 22.8	31.9 24.2	32.8 23.9	31.5 24.8	31.8 23.5	.. 23.0	32.4 23.7	28.0	
ภาคกลาง	**CENTRAL PART**										
1 นครสวรรค์	NAKHON SAWAN	35.7 25.7	36.7 24.2	35.7 27.2	34.6 26.9	35.1 26.8	35.8 25.0	31.1 23.8	35.0 25.6	30.3	28.7
2 ลพบุรี	LOP BURI	33.0 24.0	33.1 23.4	32.5 24.5	33.2 24.4	33.1 25.2	34.6 24.7	31.6 24.7	33.0 24.4	28.7	28.1
3 สุพรรณบุรี	SUPHAN BURI	34.6 24.4	33.8 23.2	33.7 24.4	33.3 24.5	33.6 25.0	34.3 25.2	34.8 24.1	34.0 24.4	29.2	28.7
4 กาญจนบุรี	KANCHANABURI	34.3 23.9	33.0 24.3	31.4 23.7	33.0 24.3	31.2 24.4	31.9 24.1	34.1 23.6	32.7 24.0	28.4	28.4
5 ทองผาภูมิ	Thong Pha Phum	30.1 21.9	26.9 21.3	30.0 22.4	27.4 23.0	25.6 23.1	30.4 22.7	26.9 21.8	28.2 22.3	25.2	
6 สนามบินดอนเมือง	Don Muang Airport	34.5 25.0	33.0 24.2	32.2 24.8	33.5 25.1	32.2 26.3	32.0 26.2	33.0 25.0	32.9 25.2	29.0	28.7
7 กรุงเทพมหานคร	BANGKOK METROPOLIS	33.8 24.8	32.7 24.3	32.3 24.5	33.2 24.7	32.5 26.5	33.0 25.4	32.8 24.8	32.9 25.0	29.0	28.4
8 ศูนย์วิจัย ฯ บางนา	Bang Na	34.6 24.4	33.1 23.8	31.8 24.2	33.0 24.7	33.1 26.6	32.3 25.1	32.6 25.3	32.9 24.9	28.9	
ภาคตะวันออก	**EASTERN PART**										
1 ปราจีนบุรี	PRACHIN BURI	32.3 24.3	32.0 23.7	30.7 24.8	30.8 25.0	31.0 25.3	31.5 24.0	30.0 24.5	31.2 24.5	27.8	28.1
2 กบินทร์บุรี	Kabin Buri	32.2 23.6	32.5 24.0	31.6 24.4	32.0 24.4	30.0 24.6	31.5 23.6	.. 23.7	31.6 24.0	27.8	
3 อรัญประเทศ	Aranyaprathet	32.4 23.5	32.5 23.8	31.6 23.5	32.8 24.4	30.5 23.0	31.0 23.6	32.0 24.2	31.8 23.7	27.8	27.9
4 ชลบุรี	CHON BURI	32.8 25.5	31.9 24.8	32.4 25.1	31.7 24.0	32.0 26.4	30.3 24.5	31.5 25.6	31.8 25.1	28.4	28.2
5 เกาะสีชัง	Ko Si Chang	31.6 27.1	31.0 25.7	31.3 25.5	30.3 24.3	31.0 27.5	29.5 25.6	30.4 26.6	30.7 26.0	28.4	28.5
6 สัตหีบ	Sattahip	31.5 22.2	32.4			26.4					
7 ระยอง	RAYONG										
8 จันทบุรี	CHANTHABURI	31.8 23.6	32.3 25.7	31.3 24.8	30.5 24.6	29.3 24.0	26.7 23.2	25.6 23.1	29.6 24.1	26.9	27.3
9 คลองใหญ่	Khlong Yai	30.4 22.6	30.9 22.7	31.1 25.5	26.5 23.2	26.5 22.2	27.5 21.6	25.5 21.9	28.3 22.8	25.6	26.7
ภาคใต้	**SOUTHERN PART**										
1 หัวหิน	Hua Hin	33.3 23.7	31.7 23.9	31.0 24.9	30.2 24.2	30.8 25.0	29.7 24.4	31.3 24.8	31.1 24.4	27.8	28.4
2 ประจวบคีรีขันธ์	PRACHUAP KHIRI KHAN	32.2 24.2	30.9 23.7	31.3 23.8	31.6 26.1	32.3 26.2	30.2 25.0	27.7 23.9	30.9 24.7	27.8	27.9
3 ชุมพร	CHUMPHON	30.9 23.1	32.2 22.4	30.7 23.4	31.9 26.3	30.6 26.3	30.4 24.4	29.1 23.3	30.8 24.2	27.5	27.2
4 สุราษฎร์ธานี	SURAT THANI	34.2 24.6	33.2 22.8	32.8 23.4	34.3 23.8	33.2 24.0	31.0 24.4	29.4 22.4	32.6 23.6	28.1	27.8
5 เกาะสมุย	Ko Samui	33.8 23.8	32.0 23.8	32.0 25.0	32.4 26.4	30.4 26.5	29.5 26.1	28.6 23.4	31.2 25.0	28.1	
6 นครศรีธรรมราช	NAKHON SI THAMMARAT	35.0 23.3	34.4 23.2	34.7 24.2	34.2 24.2	33.8 25.0	30.2 24.3	32.3 23.1	33.5 23.9	28.7	27.9
7 สงขลา	SONGKHLA	33.2 24.6	33.3 25.4	32.5 25.9	32.7 25.2	32.4 25.6	31.2 25.3	30.6 21.7	32.3 24.8	28.6	28.3
8 ปัตตานี	PATTANI	33.0 24.0	33.7 24.3	31.4 24.9	31.6 24.0	29.8 24.2	31.4 24.0	31.6 21.9	31.9 23.9	27.8	27.8
9 นราธิวาส	NARATHIWAT	32.1 24.1	32.1 23.9	33.2 25.3	32.1 23.3	29.2 23.3	30.6 24.2	31.3 22.1	31.5 23.7	27.6	27.3
10 ระนอง	RANONG	30.0 24.2	31.5 21.9	30.4 23.9	31.5 26.3	31.7 27.1	30.2 25.0	29.8 23.3	30.7 24.5	27.6	26.4
11 ภูเก็ต	PHUKET	33.5 25.1	31.5 23.2	31.1 26.2	31.7 27.1	31.3 24.0	32.4 25.5	30.8 25.0	31.7 25.2	28.5	27.5
12 สนามบินภูเก็ต	Phuket Airport	31.0 24.3	31.7 25.0	30.3 26.5	31.2 27.0	31.4 27.7	31.8 26.5	31.0 25.5	31.2 26.1	28.6	27.4
13 สนามบินตรัง	Trang Airport	.. 23.7	33.4 24.0	31.6 23.9	33.0 24.2	31.8 24.6	31.1 24.5	.. 22.9	32.2 24.0	28.1	27.2

แก้ไขข้อมูลปริมาณงานจำนวนน้ำฝนเนื่องจากได้รับรายงานภายหลัง สำหรับรายงานอากาศประจำสัปดาห์ ฉบับที่ ๓๑/๒๕๒๐

Corrections for late rainfall data reports in weekly weather report No. 31/1977

สถานีฝน	Station	วันที่และจำนวนน้ำฝนเป็นมิลลิเมตร Date and amount of rainfall in millimeters							ฝนรวม มม. Total rainfall mm.	ฝนรวมตั้งแต่ 1 มกราคม Accumulative rainfall since 1 January	
		กรกฎาคม July								ปริมาณ มม. Amount mm.	สูงเกินหรือต่ำปกติ Above or below Normal
		25	26	27	28	29	30	31			
ภาคเหนือ	**NORTHERN PART**										
3 เชียงแสน	Chiang Saen					12.0	7.6	7.0	57.9	840.2	+ 1.7
4 เชียงของ	Chiang Khong						1.5	6.5	61.9	929.0	+ 92.2
7 เทิง	Thoeng					45.0	5.6	62.5	150.8	996.5	+112.2
8 เชียงคำ	Chiang Kham					35.0	2.0	18.5	83.8	773.1	+ 45.6
12 พะเยา	Phayao				10.0	30.0	7.0		47.0	562.3	+ 10.9
16 ขุนยวม	Khun Yuam					25.4	11.0	10.0	130.0	590.6	- 36.1
17 แม่ลาน้อย	Mae La Noi							4.5	73.0	691.0	
24 แม่ริม	Mae Rim							6.3	15.6	491.0	- 54.9
27 สันกำแพง	San Kamphaeng							38.0	38.0	428.3	+ 17.5
37 งาว	Ngao						10.7		48.8	601.1	- 56.0
41 เถิน	Thoen							2.3	36.3	299.4	-142.8
49 เชียงกลาง	Chiang Klang							4.5	117.6	757.9	
ภาคกลาง	**CENTRAL PART**										
55 บางปะอิน	Bang Pa-in					10.8			25.2	357.5	-296.0
57 หนองเสือ	Nong Sua							4.5	39.7	413.1	-340.4
91 อัมพวา	Amphawa							2.8	22.2	230.6	-199.9
ภาคตะวันออก	**EASTERN PART**										
1 นครนายก	NAKHON NAYOK							51.1	213.0	819.6	-175.7
3 ปากพลี	Pak Phli							11.5	88.3	531.8	-464.2
4 องครักษ์	Ongkharak							1.9	134.1	447.3	-465.0
8 ศรีมหาโพธิ	Si Maha Phot					5.0	3.2	8.9	81.7	638.3	-303.3
11 วัฒนานคร	Watthana Nakhon						3.1	12.1	89.9	471.4	-346.0
22 บ้านค่าย	Ban Khai							29.7	59.7	651.7	- 56.7
23 แกลง	Klaeng							13.0	43.2	829.9	-224.9
27 ตราด	TRAT							13.3	125.5	1350.6	-775.8
28 เขาสมิง	Khao Saming							6.7	89.2	1702.7	+324.8
ภาคใต้	**SOUTHERN PART**										
1 เพชรบุรี	PHETCHABURI							6.5	13.2	500.2	+ 64.0
2 บ้านแหลม	Ban Laem							30.2	76.7	280.7	-194.3
5 ชะอำ	Cha-am							19.0	19.0	198.2	-117.9
8 ปราณบุรี	Pran Buri							13.6	13.6	345.6	
10 ทะเลชุบ	Tha Sae							3.5	27.6	816.3	-112.2
11 สวี	Sawi							4.7	11.1	808.7	+ 46.7
52 กระบุรี	Kra Buri							19.2	36.7	316.5	
68 ปะเหลียน	Palian							12.8	22.5	563.7	

REMARKS

1. **Meteorological Department's Station** (with * mark). Rainfall observation is performed daily at 07.00 a.m. by the Meteorological Department's personnel. Therefore the daily amount of rainfall in this publication means the total amount of rainfall in 24 hr. period from 07.00 a.m. of the recorded date to 07.00 a.m. of the following day.

2. **Voluntary Rainfall Station** (without * mark) located at District and Province. Rainfall observation is performed daily at 09.00 a.m. by the voluntary observer. The daily amount of rainfall means the total amount of rainfall in 24 hr. period from 09.00 a.m. of the recorded date to 09.00 a.m. of the following day.

3. **Rainfall and Temperature Data.** The daily rainfall and temperature observations are submitted to the Meteorological Department soon after the measurement by the following means :—

   — By radio or telegraph from the Meteorological Department's stations.

   — By telegraph from voluntary rainfall stations

   Those daily reports generally arrive at the Meteorological Department from about 07.00 a.m. to 07.00 p.m.

4. **Rainfall Intensity in 1 day** (24 hours)

Light Rainfall	amounts	0.1 — 10.0	millimetres
Moderate Rainfall	,,	10.1 — 35.0	,,
Heavy Rainfall	,,	35.1 — 90.0	,,
Very Heavy Rainfall	,,	90.1	millimetres and above
Blank	represents	No rainfall or observation of rainfall does not arrive in time for publication.	
T	,,	Trace or light rainfall with amount less than 0.1 millimetres.	

Various Data in this publication are published hurriedly to service the user. Therefore the user should be cautious in using them. If there is any doubts please inquired the Meteorological Statistics Subdivision of the Climatology Division for further informations by dialing the number 3916054 and 3910178.

Meteorological Department
Bangkok Metropolis

Climatology Division.

● กำหนดออก สัปดาห์ละ 1 ฉบับ ปีละ 52 ฉบับ

● ค่าบำรุง ฉบับละ 5 บาท ปีละ 150 บาท

● การบอกรับ ติดต่อที่กองภูมิอากาศ กรมอุตุนิยมวิทยา

โทร. 3916054

พิมพ์ที่โรงพิมพ์กรมอุตุนิยมวิทยา กระทรวงคมนาคม กรุงเทพมหานคร

นายสมิทธ ธรรมสโรช ผู้พิมพ์ผู้โฆษณา 2520

M06.1/593
T364wl

กรมอุตุนิยมวิทยา กระทรวงคมนาคม

รายงานอากาศประจำสัปดาห์ ระหว่างวันที่ ๘ – ๑๔ สิงหาคม ๒๕๒๐

และ

การคาดหมายลักษณะอากาศ ระหว่างวันที่ ๑๕ – ๒๑ สิงหาคม ๒๕๒๐

ฉบับที่ ๓๓/๒๕๒๐

น.อ. ดร. ขจิต บัวจิตติ

อธิบดีกรมอุตุนิยมวิทยา

METEOROLOGICAL DEPARTMENT
MINISTRY OF COMMUNICATIONS

BANGKOK, THAILAND

WEEKLY WEATHER REPORT

DURING THE PERIOD 8 – 14 AUGUST 1977

AND

WEATHER OUTLOOK

DURING 15 – 21 AUGUST 1977

No. 33 /1977

Capt. Kajit Buajitti

Director – General

CENTRAL
LIBRARY
AUG 1980
N.O.A.A.
U. S. Dept. of Commerce

หมายเหตุ

1. **สถานีของกรมอุตุนิยมวิทยา** (มีเครื่องหมาย *) ทำการตรวจวัดจำนวนฝนตกเวลา 07.00 น. ทุกวัน โดยเจ้าหน้าที่ของกรมอุตุนิยมวิทยา ดังนั้น จำนวนฝนรายวันในรายงานเล่มนี้ หมายถึงปริมาณฝนรวมในช่วงเวลา 24 ชั่วโมง ตั้งแต่เวลา 07.00 น. ของวันที่แจ้งไว้ในรายงาน จนถึงเวลา 07.00 น. ของวันรุ่งขึ้น

2. **สถานีฝนอำเภอและจังหวัด** (ไม่มีเครื่องหมาย *) ทำการตรวจวัดจำนวนฝนตกเวลา 09.00 น. ทุกวัน โดยเจ้าหน้าที่ ที่อยู่ในอำเภอหรือจังหวัดที่ได้รับแต่งตั้งจากกรมอุตุนิยมวิทยา ดังนั้น จำนวนฝนรายวัน หมายถึงปริมาณฝนรวมในช่วงเวลา 24 ชั่วโมง ตั้งแต่เวลา 09.00 น. ของวันที่แจ้งไว้ในรายงานจนถึงเวลา 09.00 น. ของวันรุ่งขึ้น

3. **ข้อมูลฝนและอุณหภูมิ** ที่พิมพ์ในรายงานเล่มนี้ เป็นข้อมูลที่เจ้าหน้าที่ผู้ทำการตรวจรายงานมายังกรมอุตุนิยมวิทยา ทุกวันถัดหลังการตรวจ
   - สถานีของกรมอุตุนิยมวิทยา รายงานทางวิทยุโทรศัพท์หรือโทรเลข
   - สถานีฝนอำเภอและจังหวัด รายงานทางโทรเลข

   รายงานดังกล่าวนี้ กรมอุตุนิยมวิทยาจะได้รับตั้งแต่เวลาประมาณ 07.00 น. จนถึงเวลา 10.00 น.

4. **เกณฑ์ฝนใน 1 วัน** (24 ชั่วโมง)

ฝนเล็กน้อย	จำนวนตั้งแต่	0.1 — 10.0 มิลลิเมตร
ฝนปานกลาง	"	10.1 — 35.0 "
ฝนหนัก	"	35.1 — 90.0 "
ฝนตกหนักมาก	"	90.1 มิลลิเมตร ขึ้นไป
ช่องว่าง	หมายความว่า	ไม่มีฝนตกหรือยังไม่ได้รับรายงาน
T	"	ฝนตกน้อยไม่ถึง 0.1 มิลลิเมตร

ข้อมูลต่าง ๆ เหล่านี้ได้ดำเนินการจัดพิมพ์โดยรีบด่วน เพื่อสนองความต้องการแก่ผู้ใช้ จึงยังไม่ได้ทำการตรวจสอบ ฉะนั้น ผู้ใช้จึงควรพิจารณาข้อมูลก่อนที่จะนำไปใช้ หากมีข้อสงสัยประการใด โปรดติดต่อสอบถามเจ้าหน้าที่ งานสถิติอุตุนิยมวิทยา กองภูมิอากาศ โทรศัพท์ 3918084 และ 3910178

กองภูมิอากาศ กรมอุตุนิยมวิทยา

กรุงเทพมหานคร

การคาดหมายลักษณะอากาศใน ๗ วันข้างหน้า

ตั้งแต่วันที่ ๑๕ – ๒๑ สิงหาคม ๒๕๒๐

ลักษณะทั่วไป

ร่องความกดอากาศต่ำยังคงพาดผ่านประเทศจีนตอนใต้ในระยะสัปดาห์นี้ ซึ่งจะทำให้ประเทศไทยมีฝนน้อย

ภาคเหนือ ภาคตะวันออกเฉียงเหนือ ภาคกลาง ภาคตะวันออกรวมทั้งชายฝั่ง	จะมีฝนหรือฝนฟ้าคะนองเป็นแห่ง ๆ ในระหว่างบ่ายถึงค่ำ
ภาคใต้ฝั่งตะวันออก ภาคใต้ฝั่งตะวันตก	จะมีฝนหรือฝนฟ้าคะนองเป็นแห่ง ๆ ส่วนมากบริเวณเทือกเขาและชายฝั่งด้านตะวันตก
กรุงเทพมหานคร	จะมีฝนหรือฝนฟ้าคะนองเป็นแห่ง ๆ ในตอนเย็นหรือค่ำ

กรมอุตุนิยมวิทยา

๑๕ ส.ค. ๒๐

Weather outlook for the period 15 – 21 August 1977

General Situation

The low pressure trough continues to extend across the southern portion of China during this week. Consequently light showers will scatter over the country.

Northern Part: Northeastern Part: Central Part: Eastern Part and Coastal Area:	Widely scattered showers or thundershowers during afternoon and evening.
Southern Thailand East Coast: Southern Thailand West Coast:	Widely scattered showers or thundershowers mainly along mountainous and coastal areas of the west coast.
Bangkok Metropolis:	Widely scattered showers or thundershowers in the late afternoon or evening.

Meteorological Department
15 August 1977

สรุปลักษณะอากาศทั่วไปในรอบสัปดาห์

ทั้งแต่วันที่ ๘ – ๑๔ สิงหาคม ๒๕๒๐

๑. มรสุมตะวันตกเฉียงใต้ซึ่งปกคลุมประเทศไทยมีกำลังปานกลางเกือบตลอดสัปดาห์ แต่ได้อ่อนกำลังลงบ้างในตอนปลายสัปดาห์ ลักษณะเช่นนี้ทำให้มีฝนเกือบทั่วไปในตอนกลางสัปดาห์ ส่วนในตอนต้นและปลายสัปดาห์มีฝนเป็นแห่ง ๆ เกือบทุกภาคของประเทศ

๒. รายงานอุณหภูมิสูงสุดในภาคต่าง ๆ ของประเทศไทยมีดังนี้.–

ภาคเหนือ	๓๖.๓ °ซ.ที่ อ.เมือง	จ.อุตรดิตถ์	เมื่อวันที่	๑๔ ส.ค.
ภาคตะวันออกเฉียงเหนือ	๓๗.๘ °ซ.ที่ อ.เมือง	จ.นครราชสีมา	"	๑๔ ส.ค.
ภาคกลาง	๓๗.๘ °ซ.ที่ อ.เมือง	จ.กาญจนบุรี	"	๑๔ ส.ค.
ภาคตะวันออก	๓๔.๒ °ซ.ที่ อ.เมือง	จ.ชลบุรี	"	๑๔ ส.ค.
ภาคใต้	๓๕.๕ °ซ.ที่ อ.หาดใหญ่	จ.สงขลา	"	๑๒ ส.ค.

๓. รายงานฝนสูงสุดในภาคต่าง ๆ ของประเทศไทยมีดังนี้.–

ภาคเหนือ	๕๐.๑ มม.ที่ อ.เมือง	จ.น่าน	เมื่อวันที่	๑๐ ส.ค.
ภาคตะวันออกเฉียงเหนือ	๗๗.๓ มม.ที่ อ.โขงเจียม	จ.อุบลราชธานี	"	๕ ส.ค.
ภาคกลาง	๑๑๐.๕ มม.ที่ อ.พยุหคีรี	จ.นครสวรรค์	"	๑๐ ส.ค.
ภาคตะวันออก	๗๘.๔ มม.ที่ อ.เขาสมิง	จ.ตราด	"	๑๐ ส.ค.
ภาคใต้	๕๔.๗ มม.ที่ อ.เบตง	จ.ยะลา	"	๔ ส.ค.

กรมอุตุนิยมวิทยา

๑๕ ส.ค. ๒๐

Weekly Weather Summary

Period 8 – 14 August 1977

1. The moderate southwest monsoon prevailed over Thailand throughout most of the week but weakened during the end of the period. This condition caused almost widespread rains over the whole Country during the middle period while widely scattered showers were reported in most parts of the Country during the rest periods.

2. Highest temperature in various parts of Thailand were as follows:-

Northern Part	36.3°C. at Amphoe Muang	Uttaradit	on	14 Aug.
Northeastern Part	37.8°C. at Amphoe Muang	Nakhon Ratchasima	"	14 Aug.
Central Part	37.8°C. at Amphoe Muang	Kanchanaburi	"	14 Aug.
Eastern Part	34.2°C. at Amphoe Muang	Chon Buri	"	14 Aug.
Southern Part	35.5°C. at Hat Yai	Songkhla	"	12 Aug.

Heaviest rainfall in various parts of Thailand were as follows:-

Northern Part	50.1 mm.at	Amphoe Muang	Nan	on	10	Aug.
Northeastern Part	77.3 mm.at	Khong Chiam	Ubon Ratchathani	"	9	Aug.
Central Part	71.5 mm.at	Phayuha Khiri	Nakhon Sawan	"	10	Aug.
Eastern Part	78.4 mm.at	Kho Saming	Trat	"	10	Aug.
Southern Part	58.7 mm.at	Batong	Yala	"	8	Aug.

Meteorological Department
15 August 1977

<u>ข่าวอากาศเพื่อการเกษตรประจำสัปดาห์</u>

เมื่อวันที่ 8 – 14 สิงหาคม 2520 มีลักษณะอากาศซึ่งพอสรุปได้ดังต่อไปนี้ : –

มรสุมตะวันตกเฉียงใต้ซึ่งพัดปกคลุมประเทศไทยมีกำลังปานกลางเกือบตลอดสัปดาห์ แต่อ่อนกำลังลงบ้างในตอนปลายสัปดาห์ ลักษณะเช่นนี้ทำให้มีฝนเกือบทั่วไปในตอนกลางสัปดาห์ ส่วนในตอนต้นและปลายสัปดาห์มีฝนเป็นแห่ง ๆ เกือบทุกภาคของประเทศ

<u>ข้อควรทราบ</u>

สัปดาห์นี้ภาคต่าง ๆ ของประเทศไทยยังคงมีฝนน้อยเช่นเดียวกับสัปดาห์ที่แล้ว ซึ่งไม่เพียงพอสำหรับการเพาะปลูก โดยเฉพาะการทำนา.

กรมอุตุนิยมวิทยา
15 สิงหาคม 2520

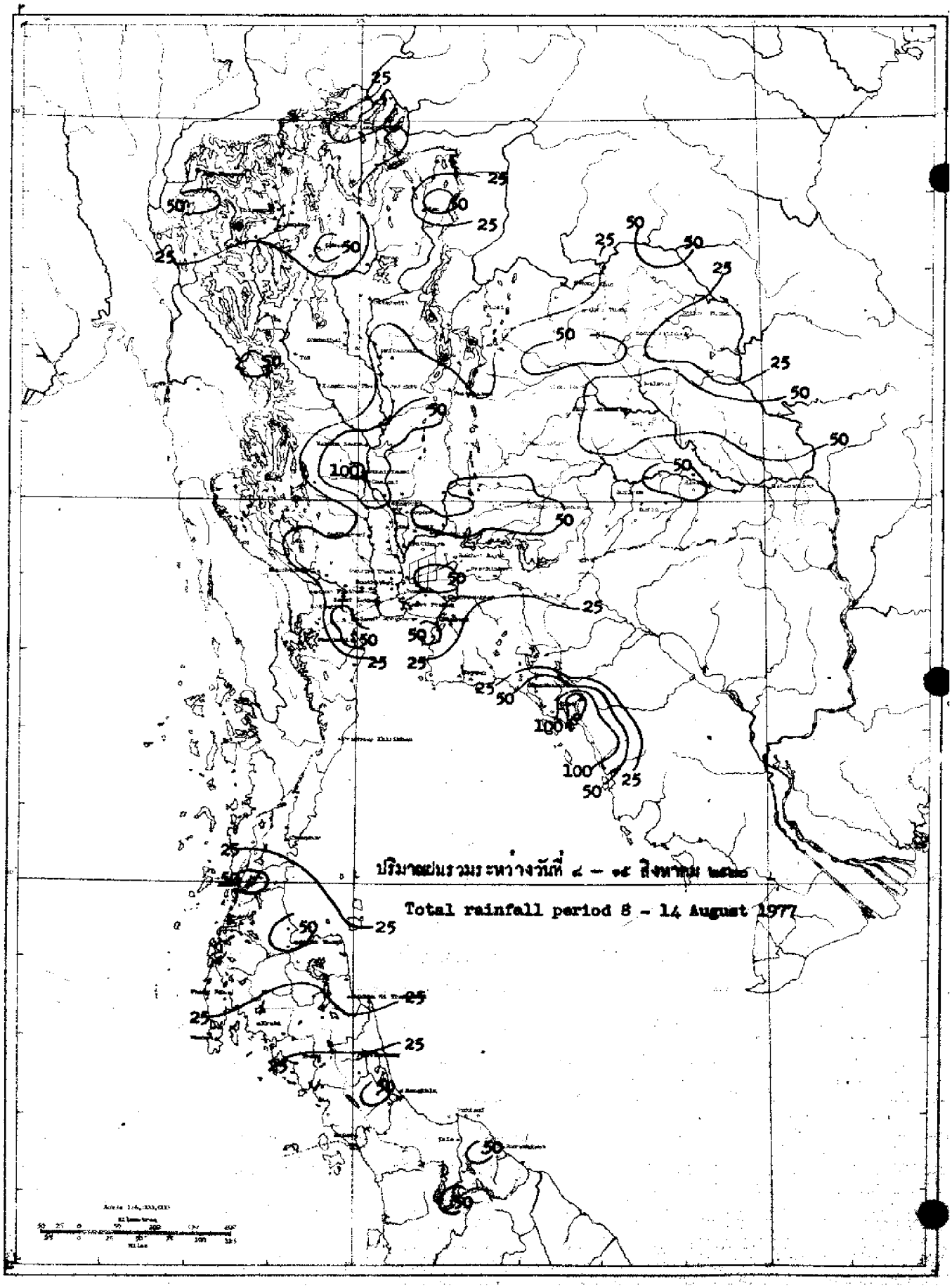
ปริมาณฝนรวมระหว่างวันที่ ๘ – ๑๔ สิงหาคม ๒๕๒๐
Total rainfall period 8 - 14 August 1977

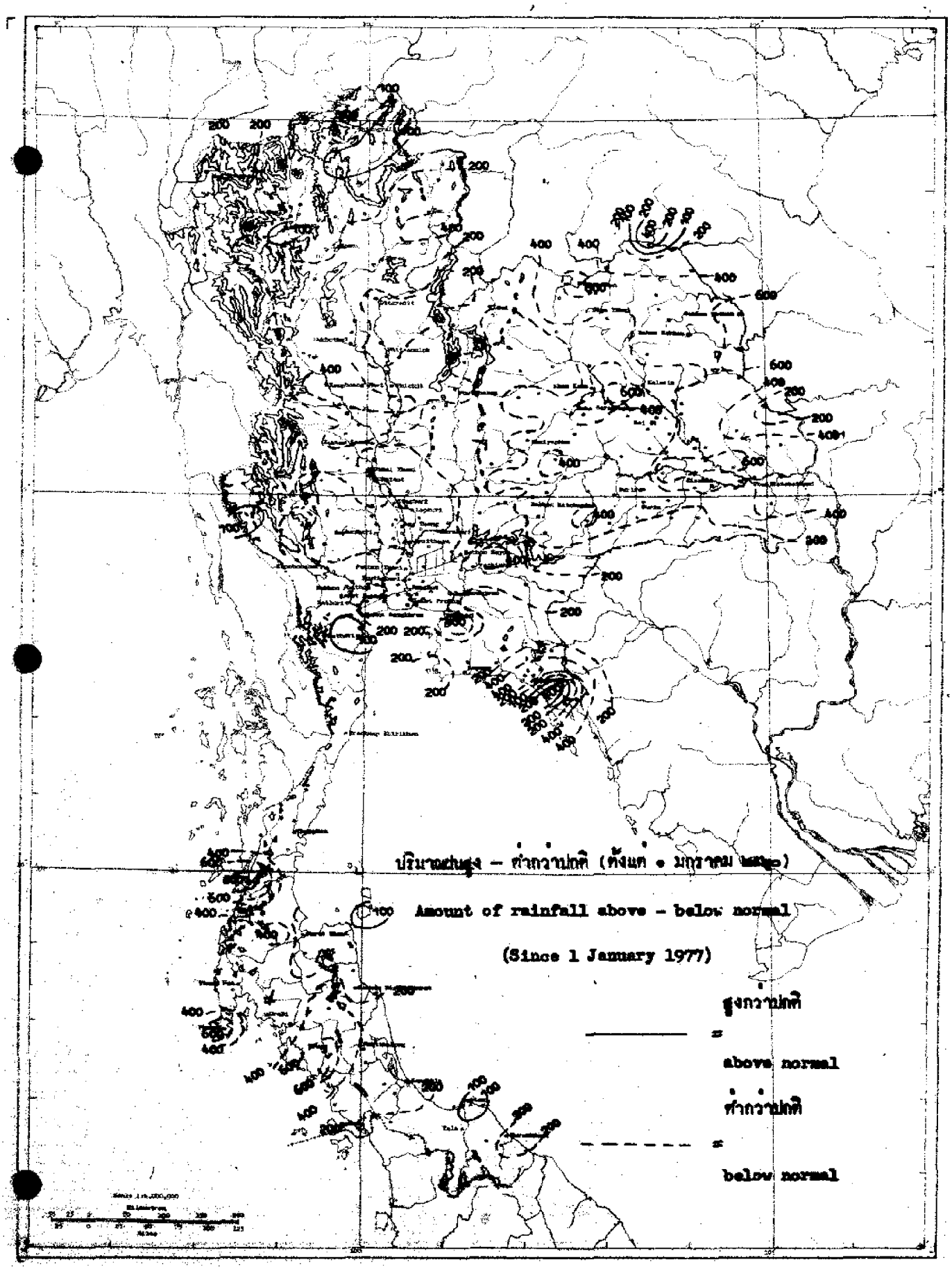
ปริมาณสูง – ต่ำกว่าปกติ (ตั้งแต่ 1 มกราคม
Amount of rainfall above – below normal
(Since 1 January 1977)
สูงกว่าปกติ
above normal
ต่ำกว่าปกติ
below normal

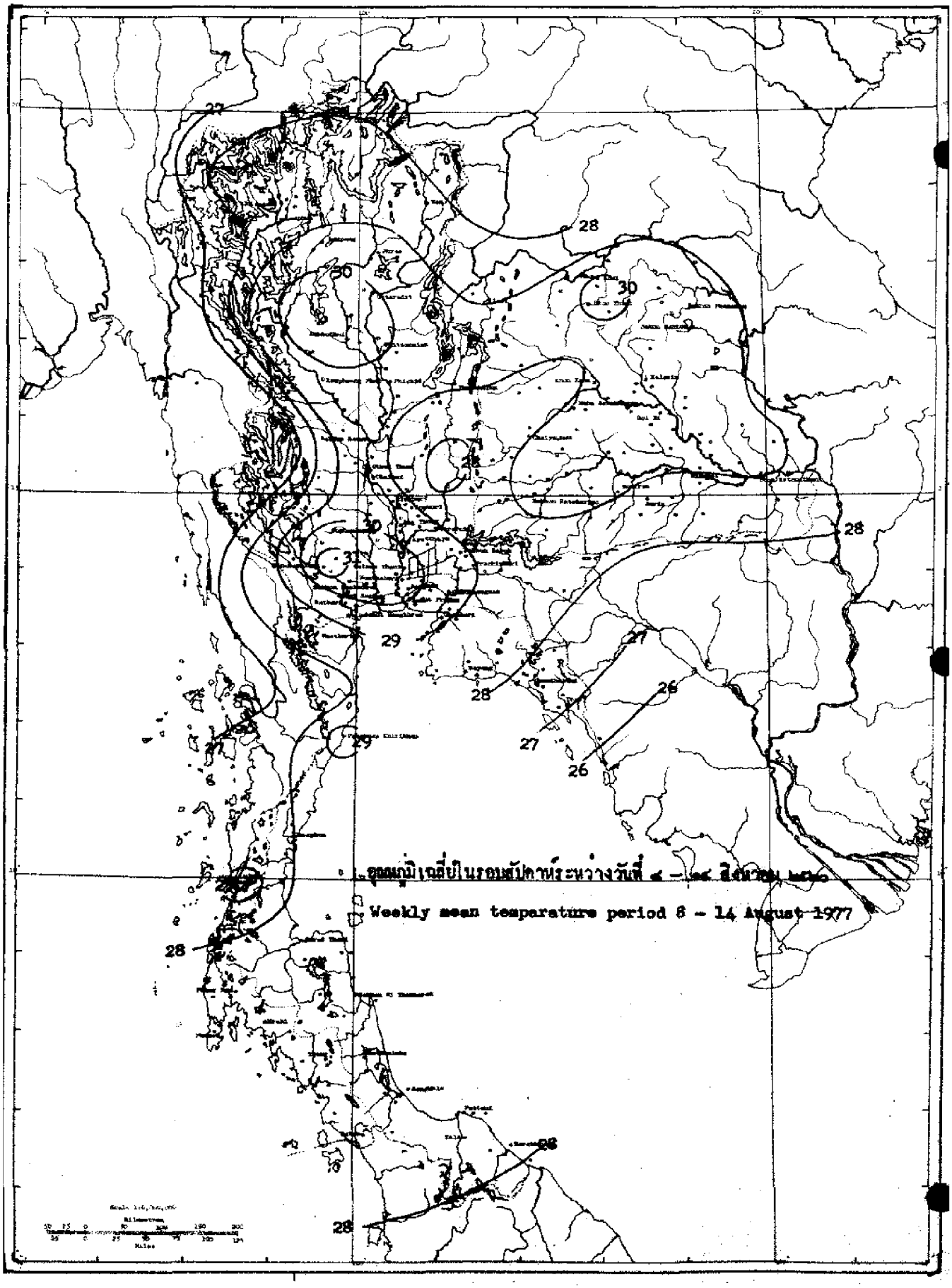

อุณหภูมิเฉลี่ยในรอบสัปดาห์ระหว่างวันที่ ๘ – ๑๔ สิงหาคม ๑๙๗๗

Weekly mean temperature period 8 – 14 August 1977

สถานีฝน	Station	วันที่และจำนวนน้ำฝนเป็นมิลลิเมตร Date and amount of rainfall in millimeters							ฝนรวม มม. Total rainfall mm.	ฝนรวมตั้งแต่ 1 มกราคม Accumulative rainfall since 1 January	
		สิงหาคม August								ปริมาณ มม. Amount mm.	สูงต่ำกว่าปกติ Above or below Normal
		8	9	10	11	12	13	14			
ภาคเหนือ	**NORTHERN PART**										
1 เชียงราย	CHIANG RAI*	2.9		1.2	2.0	T	T		6.1	961.1	-199.8
2 แม่สาย	Mae Sai			31.7	T	2.5			34.2	752.1	-305.2
3 เชียงแสน	Chiang Saen				5.7	18.0			23.7	886.0	-122.0
4 เชียงของ	Chiang Khong			1.6	13.4				15.0	1076.0	+ 56.4
5 แม่จัน	Mae Chan			10.9					10.9	613.2	
6 แม่สรวย	Mae Suai		21.1	2.4					23.5	626.8	-148.7
7 เทิง	Thoeng			43.0	5.5				48.5	116.2	+125.4
8 เชียงคำ	Chiang Kham			2.5	5.3				7.8	852.3	+ 6.0
9 เวียงป่าเป้า	Wiang Pa Pao									245.8	
10 พาน	Phan			5.6	5.6				11.2	843.4	+109.3
11 แม่ใจ	Mae Chai			3.1	24.6		6.0		33.7	850.3	+ 15.0
12 พะเยา	Phayao									520.9	-100.3
13 จุน	Chun									318.0	
14 แม่ฮ่องสอน	MAE HONG SON*			20.3	11.0		0.1	1.6	33.0	770.4	- 18.6
15 ปาย	Pai		18.0	42.0					60.0	513.8	-282.5
16 ขุนยวม	Khun Yuam			0.2		11.2			11.4	675.5	- 79.7
17 แม่ลาน้อย	Mae La Noi	17.8		2.6		15.9			36.3	780.0	
18 แม่สะเรียง	Mae Sariang*	T		2.3	15.0	0.4	10.6	2.3	30.6	685.9	-107.0
19 เชียงใหม่	CHIANG MAI*		0.8	1.2	1.2				3.2	536.0	-185.9
20 ฝาง	Fang		19.6	2.7	4.1	17.2			43.6	623.1	-138.3
21 แม่อาย	Mae Ai										
22 เชียงดาว	Chiang Dao		T	23.0					23.0	684.2	-171.1
23 แม่แตง	Mae Taeng			1.5	[illegible].1				9.6	667.8	- 36.2
24 แม่ริม	Mae Rim									535.4	-110.1
25 สันทราย	San Sai									563.6	-129.3
26 ดอยสะเก็ด	Doi Saket		1.5		2.2				3.7	615.8	- 34.4
27 สันกำแพง	San Kamphaeng				10.0				10.0	451.3	- 34.5
28 หางดง	Hang Dong				35.8				35.8	543.6	- 64.6
29 สารภี	Saraphi			2.4	24.5				26.9	423.5	
30 สันป่าตอง	San Pa Tong			2.9	31.0				33.9	425.5	-136.4
31 จอมทอง	Chom Thong									576.2	-100.6
32 ฮอด	Hot		0.9						0.9	271.8	-304.2
33 ลำพูน	LAMPHUN	0.9		8.3					9.2	474.7	- 31.1
34 ป่าซาง	Pa Sang			3.1			18.9		22.0	639.1	+107.2
35 ลี้	Li			4.0					4.0	642.1	- 17.6
36 ลำปาง	LAMPANG*			17.0					17.0	499.9	-112.5
37 งาว	Ngao			11.2	8.5				19.7	651.9	-108.7
38 แจ้ห่ม	Chae Hom									479.5	- 65.0
39 เกาะคา	Ko Kha			46.2	16.6				62.8	588.2	- 16.0
40 สบปราบ	Sop Prap	1.9	T	3.6	1.0				6.5	373.5	-217.3

สถานีฝน	Station	วันที่และจำนวนน้ำฝนเป็นมิลลิเมตร Date and amount of rainfall in millimeters สิงหาคม August 8	9	10	11	12	13	14	ฝนรวม มม. Total rainfall mm.	ฝนรวมตั้งแต่ 1 มกราคม Accumulative rainfall since 1 January ปริมาณ มม. Amount mm.	สูงต่ำกว่าปก Above or below Normal
41 เถิน	Thoen	2.8		T		T			2.8	302.2	-205.7
42 แม่พริก	Mae Phrik										
43 แพร่	PHRAE*			1.1	10.9				12.0	460.2	-199.8
44 สอง	Song									496.0	-301.0
45 สูงเม่น	Sung Men				17.8				17.8	265.4	-325.6
46 เด่นชัย	Den Chai			14.2	11.0				25.2	502.0	-274.3
47 น่าน	NAN*	T		50.1	13.1	0.6			63.8	818.9	- 22.1
48 ทุ่งช้าง	Thung Chang									1062.1	+ 37.9
49 เชียงกลาง	Chiang Klang			9.5					9.5	851.5	
50 ท่าวังผา	Tha Wang Pha*			8.7					8.7	851.4	-244.5
51 ปัว	Pua		2.1						2.1	724.1	-103.1
52 สา	Sa			6.5					6.5	321.5	-411.9
53 นาน้อย	Na Noi									299.4	-270.3
54 อุตรดิตถ์	UTTARADIT*									701.9	-162.2
55 ฟากท่า	Fak Tha			9.3					9.3	428.4	-311.5
56 น้ำปาด	Nam Pat			18.2					18.2	537.2	-204.8
57 สนามบินอุตรดิตถ์	Uttaradit Airport*										
58 ท่าปลา	Tha Pla			1.5					1.5	669.6	- 90.1
59 ลับแล	Laplae				T				T	638.2	-230.6
60 ตาก	TAK*				T				T	312.8	-214.6
61 เขื่อนภูมิพล	Bhumibol Dam*	T		0.7	12.2				12.9	387.9	- 88.6
62 บ้านตาก	Ban Tak				3.3				3.3	333.7	- 91.4
63 แม่ระมาด	Mae Ramat										
64 แม่สอด	Mae Sot*		T	0.4	15.8	4.4	T	5.0	25.6	867.0	-174.7
65 สุโขทัย	SUKHOTHAI									210.2	-386.9
66 ทุ่งเสลี่ยม	Thung Seliam									408.3	-222.6
67 สวรรคโลก	Sawankhalok									200.6	-348.5
68 กงไกรลาศ	Kong Krailat									447.1	-284.9
69 บ้านด่านลานหอย	Ban Dan Lan Hoi										
70 พิษณุโลก	PHITSANULOK*	3.9			0.3				4.2	674.4	-143.1
71 นครไทย	Nakhon Thai										
72 พรหมพิราม	Phrom Phiram	0.5				27.8			28.3	486.7	- 82.5
73 วังทอง	Wang Thong						0.4		0.4	520.4	-308.0
74 บางกระทุ่ม	Bang Krathum				8.2				8.2	444.1	-398.1
75 กำแพงเพชร	KAMPHAENG PHET					7.8			7.8	223.6	-423.6
76 พรานกระต่าย	Phan Kratai									339.3	
77 คลองขลุง	Khlong Khlung									257.1	-417.7
78 ขาณุวรลักษบุรี	Khanu Woralaksaburi			0.8			9.2		10.0	546.5	-179.5
79 พิจิตร	PHICHIT			3.0	39.2				42.2	644.3	-237.0
80 สามง่าม	Sam Ngam				22.0				22.0	442.9	-300.8
81 ตะพานหิน	Taphan Hin				5.0				5.0	302.6	-434.2

สถานีฝน	Station	วันที่และจำนวนน้ำฝนเป็นมิลลิเมตร Date and amount of rainfall in millimeters							ฝนรวม มม. Total rainfall mm.	ฝนสะสมตั้งแต่ 1 มกราคม Accumulative rainfall since 1 January	
		สิงหาคม August								ปริมาณ มม. Amount mm.	สูงต่ำกว่าปกติ Above or below Normal
		8	9	10	11	12	13	14			
82 บางมูลนาก	Bang Mun Nak			10.2					10.2	415.6	-253.4
83 โพทะเล	Pho Thale									291.2	
84 เพชรบูรณ์	PHETCHABUN*	T		0.1	0.3			T	0.4	451.7	-333.0
85 หล่มเก่า	Lom Kao									388.0	-269.8
86 หล่มสัก	Lom Sak*	0.1	0.1	1.1					1.3	505.8	-146.4
87 ชนแดน	Chon Daen			18.4	34.2				52.6	640.4	-113.0
88 หนองไผ่	Nong Phai		7.8	38.7					46.5		
89 วิเชียรบุรี	Wichian Buri*		1.3	18.7	0.6	3.1			23.7	637.1	-125.6
ภาคตะวันออกเฉียงเหนือ NORTHEASTERN PART											
1 เลย	LOEI*		T	2,3	0.3	3.6			5.9	571.0	-211.7
2 เชียงคาน	Chiang Khan			2.8					2.8	512.7	-321.7
3 ท่าลี่	Tha Li		16.9		6.5				23.4	408.9	-121.3
4 ด่านซ้าย	Dan Sai									291.5	-386.8
5 วังสพุง	Wang Saphung	9.6		3.6		3.7	1.3		18.2	613.5	-110.4
6 หนองคาย	NONG KHAI			1.3	T	T	2.3		3.6	577.2	-617.8
7 ศรีเชียงใหม่	Si Chiang Mai			1.2	1.8	3.9			6.9	645.1	
8 ท่าบ่อ	Tha Bo				5.6				5.6	460.9	-582.6
9 โพนพิสัย	Phon Phisai				13.2	5.4	11.0		29.6	910.8	-344.5
10 บึงกาฬ	Bung Kan		40.2	11.3		10.4	34.1		96.0	2122.4	+301.9
11 เซกา	Seka	16.7	4.9	10.3	5.1		9.1		46.1	1073.5	-234.1
12 อุดรธานี	UDON THANI				2.9				2.9	589.5	-436.4
13 เพ็ญ	Phen		14.4						14.4	795.6	- 85.4
14 กุมภวาปี	Kumphawapi	2.1		3.4	6.3				11.8	507.2	-225.1
15 หนองหาร	Nong Han				2.4				2.4	496.2	-350.6
16 หนองบัวลำภู	Nong Bua Lam Phu										
17 สกลนคร	SAKON NAKHON*	4.5		1.1	1.7		T		7.3	444.0	-582.6
18 วานรนิวาส	Wanon Niwat									383.1	-837.6
19 สว่างแดนดิน	Sawang Daen Din									632.6	-500.0
20 พรรณานิคม	Phanna Nikhom									620.4	-450.4
21 นครพนม	NAKHON PHANOM				6.9	T	0.3		7.2	932.7	-727.9
22 บ้านแพง	Ban Phaeng		6.2			6.2	4.8		17.2	978.3	
23 ท่าอุเทน	Tha Uthen		2.1		2.3		0.6		5.0	1136.3	-455.9
24 นาแก	Na Kae									590.9	-462.0
25 ธาตุพนม	That Phanom									598.9	-626.8
26 มุกดาหาร	Mukdahan*	T			19.2				19.2	462.1	-568.9
27 กาฬสินธุ์	KALASIN		9.7	49.6	20.1				79.4	556.5	-339.0
28 ยางตลาด	Yang Talat		16.9	5.3					22.2	330.9	-499.7
29 สหัสขันธ์	Sahatsakhan									438.0	-500.4
30 กุฉินารายณ์	Kuchinarai									660.3	-353.0
31 กมลาไสย	Kamalasai		60.5	17.6					78.1	623.5	-218.6
32 ร้อยเอ็ด	ROI ET*	T		11.0	0.4				11.4	520.3	-344.1

สถานีฝน	Station	วันที่และจำนวนน้ำฝนเป็นมิลลิเมตร Date and amount of rainfall in millimetres สิงหาคม August 8	9	10	11	12	13	14	ฝนรวม มม. Total rainfall mm.	ฝนรวมตั้งแต่ 1 มกราคม Accumulative rainfall since 1 January ปริมาณ มม. Amount mm.	สูงต่ำกว่าปกติ Above or below Normal
33 โพนทอง	Phon Thong									376.5	-584.0
34 ธวัชบุรี	Thawatchaburi										
35 อาจสามารถ	At Samat										
36 เสลภูมิ	Selaphum										
37 จตุรพักตร์พิมาน	Chaturaphak Phiman			35.5					35.5	348.8	-296.2
38 เกษตรวิสัย	Kaset Wisai			21.9	20.9				42.8	428.6	-387.7
39 สุวรรณภูมิ	Suwannaphum	3.0	47.2						50.2	337.0	-637.0
40 มหาสารคาม	MAHA SARAKHAM		8.1	50.2					58.3	479.1	-432.8
41 เชียงยืน	Chiang Yun	2.1		29.0					31.1	408.1	-446.2
42 กันทรวิชัย	Kantharawichai		18.2	19.1	2.3				39.6	76.4	-681.2
43 โกสุมพิสัย	Kosum Phisai*			13.7	5.2				18.9	560.1	-270.0
44 บรบือ	Borabu		24.4	23.2					47.6	584.3	-234.9
45 วาปีปทุม	Wapi Pathum			78.0					78.0	545.9	-197.0
46 พยัคฆภูมิพิสัย	Phayakkhaphum Phisai			77.4	4.5		0.9		82.8	377.6	-449.6
47 ขอนแก่น	KHON KAEN*		0.1	20.1	34.5				54.7	636.2	-108.4
48 น้ำพอง	Nam Phong			6.1	45.8				51.9	577.2	- 71.0
49 ภูเวียง	Phu Wiang			40.3	26.4		14.5		81.2	582.1	-192.1
50 ชุมแพ	Chum Phae			61.5					61.5	477.1	-147.8
51 มัญจาคีรี	Mancha Khiri			7.0					7.0	389.7	-300.7
52 ชนบท	Chonnabot			10.2					10.2	514.8	-183.8
53 บ้านไผ่	Ban Phai			17.9	5.6				23.5	418.9	-325.1
54 พล	Phon			67.9					67.9	574.4	-155.8
55 หนองสองห้อง	Nong Song Heng		4.5	40.0					46.5	458.6	-346.8
56 ชัยภูมิ	CHAIYAPHUM*		1.7	4.5	32.6		T		38.8	435.2	-289.0
57 เกษตรสมบูรณ์	Kaset Sombun			4.2					4.2	197.4	-279.0
58 ภูเขียว	Phu Khieo			5.4	6.9		2.7		15.0	384.0	-194.9
59 คอนสวรรค์	Khon Sawan			5.0					5.0	545.9	- 99.6
60 จัตุรัส	Chatturat			2.3					2.3	521.0	-177.5
61 บำเหน็จณรงค์	Bamnet Narong			45.8					45.8	637.2	- 73.4
62 นครราชสีมา	NAKHON RATCHASIMA*	0.5		6.8	5.7			T	13.0	361.5	-303.1
63 บัวใหญ่	Bua Yai										
64 ทง	Khong									182.5	-416.0
65 ด่านขุนทด	Dan Khun Thot		10.0	50.8					60.8	364.5	-214.5
66 โนนไทย	Non Thai			7.2	1.1	5.2			13.5	402.4	-239.8
67 โนนสูง	Non Sung			5.5					5.5	373.3	-354.2
68 พิมาย	Phimai										
69 สีคิ้ว	Sikhiu		8.0	1.3					9.3	437.8	-152.1
70 สูงเนิน	Sung Noen		57.2						57.2	494.8	-107.7
71 ปักธงชัย	Pak Thong Chai		40.6		20.0				60.6	585.3	+ 9.2
72 โชคชัย	Chok Chai*			14.3	66.3				80.6	544.0	- 28.5
73 ครบุรี	Khon Buri									237.7	-306.7

สถานีฝน	Station	วันที่และจำนวนน้ำฝนเป็นมิลลิเมตร Date and amount of rainfall in millimeters							ฝนรวม มม. Total rainfall mm	ฝนรวมตั้งแต่ 1 มกราคม Accumulative rainfall since 1 January	
		สิงหาคม August								ปริมาณ มม. Amount mm.	สูงต่ำกว่าปกติ Above or below Normal
		8	9	10	11	12	13	14			
74 บุรีรัมย์	BURI RAM			17.8					17.8	519.1	-246.5
75 พุทไธสง	Phutthaisong			7.2			1.5		8.7	500.4	-285.8
76 สตึก	Satuk		17.0	7.8					24.8	520.1	-277.1
77 ลำปลายมาศ	Lam Phai Mat			10.8					10.8	548.0	-245.9
78 นางรอง	Nang Rong	T	T	T	3.7				3.7	317.8	-580.6
79 สุรินทร์	SURIN		1.2	36.7	2.3	5.6			45.8	587.5	-222.2
80 รัตนบุรี	Rattanaburi		7.2	7.6	3.1				17.9	446.9	-355.0
81 ท่าตูม	Tha Tum			47.6	14.9	T			62.5	465.3	-258.7
82 ศีขรภูมิ	Sikhoraphum										
83 ปราสาท	Prasat			40.0					40.0	677.3	- 57.0
84 สังขะ	Sangkha			30.0					30.0	532.9	-185.0
85 ศรีสะเกษ	SI SA KET			27.4					27.4	437.2	-441.1
86 ราษีไศล	Rasi Salai		12.2	47.1					59.3	355.2	-418.6
87 กันทรารมย์	Kantharorom		14.6	5.1					19.7	464.3	-277.4
88 ขุขันธ์	Khukhan			15.2					15.2	639.6	-108.0
89 ขุนหาญ	Khun Han									459.7	-356.1
90 กันทรลักษ์	Kantharalak				23.8				23.8	493.7	-317.5
91 อุบลราชธานี	UBON RATCHATHANI		4.0	16.4		27.5			47.9	585.9	-486.2
92 เขมราฐ	Khemarat		3.9	4.6	52.7				61.2	745.6	-248.7
93 อำนาจเจริญ	Amnat Charoen			74.2	1.6				75.8	657.1	-377.9
94 ยโสธร	Yasothon		14.5	12.3					26.8	359.3	-531.4
95 ตระการพืชผล	Trakan Phutphon		5.2						5.2	582.4	-448.6
96 มหาชนะชัย	Maha Chana Chai		7.5	14.7					22.2	468.5	-465.5
97 เขื่องใน	Khuang Nai			8.3	4.2				12.5	283.6	-638.8
98 โขงเจียม	Khong Chiam		77.3						77.3	446.6	-778.8
99 เดชอุดม	Det Udom		13.0		18.3				31.3	496.8	-522.1
100 บุณฑริก	Buntharik				5.1				5.1	249.8	
ภาคกลาง CENTRAL PART											
1 นครสวรรค์	NAKHON SAWAN		T	40.6	T	14.5			55.1	452.7	-173.1
2 บรรพตพิสัย	Banphot Phisai			2.1	T				2.1	378.4	-132.6
3 ชุมแสง	Chumsaeng			2.1		16.3			18.4	243.9	-407.8
4 หนองบัว	Nong Bua										
5 ลาดยาว	Lat Yao			36.6					36.6	266.0	-244.0
6 ท่าตะโก	Tha Tako		25.5	46.5					72.0	324.6	-260.0
7 ทัพทัน	Phayuha Khiri		8.3	71.5					79.8	289.3	-236.4
8 ตากฟ้า	Takhli		48.0	10.0					58.0	171.2	-499.9
9 อุทัยธานี	UTHAI THANI		25.0	54.3	1.0	1.5			81.8	415.2	-128.6
10 สว่างอารมณ์	Sawang Arom					5.3			5.3	33.1	
11 บ้านไร่	Ban Rai									153.2	-385.5
12 ทัพทัน	Thap than		10.0	6.4		37.2			53.6	436.4	-209.1
13 หนองฉาง	Nong Chang		2.1	59.3		38.8			100.4	669.6	- 39.5

สถานีฝน	Station	วันที่และจำนวนน้ำฝนเป็นมิลลิเมตร Date and amount of rainfall in millimetres							ฝนรวม มม. Total rainfall mm.	ฝนรวมตั้งแต่ 1 มกราคม Accumulative rainfall since 1 January	
		สิงหาคม August								ปริมาณ มม. Amount mm.	สูงต่ำกว่าปกติ Above or below Normal
		8	9	10	11	12	13	14			
14 หนองขายง่าง	Nong Khayang		3.7	48.8		8.3			60.8	652.4	+ 68.9
15 ชัยนาท	CHAI NAT			25.0					25.0	327.3	-179.9
16 มโนรมย์	Manorom			39.6		4.7			44.3	269.3	-308.4
17 วัดสิงห์	Wat Sing			32.0					32.0	315.0	-290.4
18 หันคา	Hankha	25.9		55.0		3.2			84.1	388.5	-151.6
19 สิงห์บุรี	SING BURI			5,7		9.2			14.9	271.2	-274.4
20 อินทร์บุรี	In Buri			8.4					8.4	533.5	- 65.1
21 บางระจัน	Bang Rachan			34.4					34.4	299.3	-325.9
22 พรหมบุรี	Phrom Buri		48,5	26.0					74.5	312.8	-333.8
23 ลพบุรี	LOP BURI*		44.7	34.4					79.1	508.8	-232.1
24 บ้านหมี่	Ban Mi			26.4					26.4	344.2	-205.5
25 บัวชุม	Bua Chum*	T	17.0	12.5	26.6				56.1	598.0	- 81.7
26 ชัยบาดาล	Chai Badan	4.2		4.0	16.2				24.4	504.4	-103.0
27 พัฒนานิคม	Phatthana Nikhom								0.0	329.8	-310.7
28 โคกสำโรง	Khok Samrong								0.0	253.2	-310.5
29 ท่าวุ้ง	Tha Wung		28.0	10.8					38.8	417.2	-312.5
30 สุพรรณบุรี	SUPHAN BURI*				5.2	1.3	T		6.5	238.8	-355.5
31 เดิมบางนางบวช	Doombang Nangbuat				27.6				27.6	296.1	-240.8
32 สามชุก	Sam Chuk			8.3					8.3	368.7	-163.8
33 ดอนเจดีย์	Don Chedi										
34 ศรีประจันต์	Si Phrachan										
35 อู่ทอง	U Thong	21.8							21.8	232.1	-244.8
36 บางปลาม้า	Bang Pa Ma								0.0	312.7	-117.8
37 สองพี่น้อง	Song Phi Nong				8.5		22.8		31.3	448.8	+ 49.1
38 อ่างทอง	ANG THONG				1.0				1.0	391.1	-276.9
39 ไชโย	Pho Thong		18.4						18.4	202.2	-459.7
40 ไชโย	Chaiyo			11.8					11.8	177.2	-390.8
41 วิเศษชัยชาญ	Wiset Chai Chan					5.5			5.5	192.9	-470.5
42 ป่าโมก	Pa Mok								0.0	405.4	-200.8
43 สระบุรี	SARABURI				13.7	0.6			14.3	664.1	-207.7
44 พระพุทธบาท	Phra Phutthabat			48.1					48.1	67.7	
45 บ้านหมอ	Ban Mo			18.2					18.2	22.7	
46 เสาไห้	Sao Hai			2.6	15.1				17.7	499.4	-366.4
47 แก่งคอย	Kaeng Khoi			81.2	19.1	0.1			100.4	646.0	-170.3
48 หนองแค	Nong Khae								0.0	636.7	-216.4
49 พระนครศรีอยุธยา	PHRA NAKHON SI AYUTTHAYA			1.1	7.8				8.9	402.0	-190.6
50 ท่าเรือ	Tha Rua				T				T	429.0	-417.9
51 ผักไห่	Phak Hai					8.0			8.0	511.6	-199.0
52 บางบาล	Bang Ban								0.0	273.3	-469.5
53 เสนา	Sena			5,6					5.6	262.8	-454.4
54 บางไทร	Bang Sai								0.0	366.9	-359.1

สถานีฝน	Station	วันที่และจำนวนน้ำฝนเป็นมิลลิเมตร Date and amount of rainfall in millimeters							ฝนรวม มม. Total rainfall mm.	ฝนรวมตั้งแต่ 1 มกราคม Accumulative rainfall since 1 January	
		สิงหาคม August								ปริมาณ Amount mm.	สูงต่ำกว่าปกติ Above or below Normal
		8	9	10	11	12	13	14			
55 บางปะอิน	Bang Pa-in								0.0	436.8	-255.8
56 ปทุมธานี	PATHUM THANI					17.1			17.1	63.6	
57 หนองเสือ	Nong Sua								0.0	461.4	-342.7
58 ธัญบุรี	Thanyaburi								0.0	127.0	
59 รังสิต	Rangsit								0.0	379.8	-381.4
60 ลำลูกกา	Lam Luk Ka				46.3				46.3	258.0	-429.4
61 นนทบุรี	NONTHABURI										
62 บางบัวทอง	Bang Bua Thong								0.0	397.7	-229.2
63 ธนบุรี	THON BURI										
64 ตลิ่งชัน	Taling Chan										
65 บางขุนเทียน	Bang Khun Thian										
66 ราษฎร์บูรณะ	Rat Burana										
67 กรุงเทพมหานคร	BANGKOK METROPOLIS	T		T	0.5				0.5	379.2	-372.8
68 สนามบินดอนเมือง	Don Muang Airport*				9.0	44.8			53.8	527.4	-203.2
69 บางเขน	Bang Khen				46.6				46.6	500.3	-209.2
70 มีนบุรี	Min Buri								0.0	89.7	
71 ลาดกระบัง	Lat Krabang								0.0	143.3	
72 ศูนย์วิจัยบางนา	Bangk Na*				9.2				9.2	382.9	
73 กาญจนบุรี	KANCHANABURI*	0.2	0.4				T		0.6	376.6	-140.0
74 สังขละบุรี	Sangkhla Buri								0.0	44.0	
75 เพชรบูรณ์	Pilok								0.0	101.8	
76 ทองผาภูมิ	Thong Pha Phum*		4.3	5.1	T	7.4	6.1		22.9	1176.1	+129.6
77 ศรีสวัสดิ์	Si Sawat										
78 ไทรโยค	Sai Yok										
79 พนมทวน	Phanom Thuan	16.4	34.0				T		50.4	308.9	- 17.0
80 ท่าม่วง	Tha Muang								0.0	305.2	- 99.4
81 นครปฐม	NAKHON PATHOM	20.3							20.3	549.2	- 15.5
82 บางเลน	Bang Len								0.0	47.9	
83 นครชัยศรี	Nakhon Chaisi	32.4							32.4	312.4	-156.2
84 ราชบุรี	RATCHABURI	11.3							11.3	377.8	-171.1
85 บ้านโป่ง	Ban Pong	33.0	T	15.2		1.5	6.0		55.7	521.7	+ 67.9
86 โพธาราม	Photharam	14.8	3.0	19.9			5.8		43.5	526.5	- 43.1
87 ดำเนินสะดวก	Damnoen Saduak										
88 ปากท่อ	Pak Tho	7.3	3.6	1.4	1.9	2.1			16.3	675.8	+173.5
89 สมุทรสงคราม	SAMUT SONGKHRAM								0.0	135.2	-302.1
90 บางคนที	Bang Khonthi	0.2							0.2	364.5	-140.9
91 อัมพวา	Amphawa				5.9	9.4	13.0		28.3	299.0	-167.0
92 สมุทรสาคร	SAMUT SAKHON	2.0			35.8				37.8	399.9	-209.6
93 กระทุ่มแบน	Kratum Baen	15.8							15.8	268.7	-339.1
94 สมุทรปราการ	SAMUT PRAKAN								0.0	325.4	-382.7
95 บางพลี	Bang Phli								0.0	358.6	-397.2

สถานีฝน	Station	วันที่และจำนวนน้ำฝนเป็นมิลลิเมตร Date and amount of rainfall in millimetres							ฝนรวม มม. Total rainfall mm.	ฝนรวมตั้งแต่ 1 มกราคม Accumulative rainfall since 1 January	
		สิงหาคม August								ปริมาณ มม. Amount mm.	สูงต่ำกว่าปก Above or below Normal
		8	9	10	11	12	13	14			
ภาคตะวันออก	**EASTERN PART**										
1 นครนายก	NAKHON NAYOK	0.1	4.8	35.7					40.6	893.7	-197.6
2 บ้านนา	Ban Na			20.8	2.3	3.4			26.5	820.0	-304.8
3 ปากพลี	Pak Phli			13.8					13.8	545.6	-558.4
4 องครักษ์	Ongkharak			8.2		2.0			10.2	473.9	-507.8
5 ปราจีนบุรี	PRACHIN BURI *			28.6	T	0.3			28.9	918.1	-303.9
6 ประจันตคาม	Prachantakham								0.0	643.3	-363.2
7 บ้านสร้าง	Ban Sang					53.0			53.0	635.8	-261.3
8 ศรีมหาโพธิ	Si Maha Phot			9.2		4.8			14.0	789.8	-205.9
9 กบินทร์บุรี	Kabin Buri*			10.2	1.2				11.4	675.9	-217.0
10 สระแก้ว	Sa Kaco								0.0	242.7	
11 วัฒนานคร	Watthana Nakhon				22.8				22.8	511.3	-346.1
12 อรัญประเทศ	Aranyaprathet *		8.3		39.8	T			48.1	808.4	- 34.7
13 ฉะเชิงเทรา	CHACHOENGSAO								0.0	450.3	-235.1
14 บ้านโพธิ์	Ban Pho								0.0	526.2	-139.1
15 ชลบุรี	CHON BURI *		T						T	615.2	- 73.5
16 พานทอง	Phan Thong								0.0	85.8	
17 บ้านบึง	Ban Bung								0.0	211.1	-402.8
18 เกาะสีชัง	Ko Sichang *		42.1	20.2					62.3	419.2	-142.7
19 ศรีราชา	Si Racha			4.7					4.7	416.6	-122.5
20 สัตหีบ	Sattahip *								0.0	349.1	-292.8
21 ระยอง	RAYONG										
22 บ้านค่าย	Ban Khai		1.3						1.3	674.9	- 56.4
23 แกลง	Klaeng		T	21.3					21.3	932.8	-172.2
24 จันทบุรี	CHANTHABURI *	2.4	7.6	4.2	10.3	0.1	0.8	39.7	65.1	1386.0	-476.3
25 ท่าใหม่	Tha Mai								0.0	770.2	-781.7
26 มะขาม	Makham					22.6			22.6	762.4	-830.8
27 ตราด	TRAT	18.2	83.6	78.4	31.9				212.1	1797.5	-472.1
28 เขาสมิง	Khao Saming	4.4		33.6	11.2	2.3	10.1		61.6	1884.3	+433.6
29 แหลมงอบ	Laem Ngop	11.4	47.2						58.6	1046.5	
30 คลองใหญ่	Khlong Yai *	9.3	59.3	22.0	13.5	4.8	16.0	4.6	129.5	2887.1	+ 9.0
ภาคใต้	**SOUTHERN PART**										
1 เพชรบุรี	PHETCHABURI	28.4	T		24.8	2.2			55.4	574.1	+104.7
2 บ้านแหลม	Ban Laem		3.2						3.2	283.9	-236.0
3 บ้านลาด	Ban Lat	10.4				10.2			20.6	425.1	- 70.9
4 ท่ายาง	Tha Yang	4.9		0.5					5.4	237.6	-104.6
5 ชะอำ	Cha-am	3.2	5.2	4.4	2.2				15.0	243.9	-106.8
6 ประจวบคีรีขันธ์	PRACHUAP KHIRI KHAN *		T	T			0.1		0.1	498.7	- 46.8
7 หัวหิน	Hua Hin *	T	0.2	0.5	0.7	T	T	1.1	2.5	445.8	+ 30.1
8 ปราณบุรี	Pran Buri								0.0	354.1	
9 ชุมพร	CHUMPHON *	7.4	T		T	T	6.6		14.0	1015.1	+ 49.7

สถานีฝน	Station	วันที่และจำนวนน้ำฝนเป็นมิลลิเมตร Date and amount of rainfall in millimeters							ฝนรวม มม. Total rainfall mm.	ฝนรวมตั้งแต่ 1 มกราคม Accumulative rainfall since 1 January	
		สิงหาคม August								ปริมาณ มม. Amount mm.	สูงต่ำกว่าปกติ Above or below Normal
		8	9	10	11	12	13	14			
10 ท่าแซะ	Tha Sae			6.2			16.5		22.7	888.6	- 91.2
11 สวี	Sawi					2.4			2.4	853.8	+ 54.8
12 หลังสวน	Lang Suan								0.0	324.3	-398.1
13 สุราษฎร์ธานี	SURAT THANI*	1.0	1.0	T	28.9	9.8	9.3	T	50.0	569.3	-107.0
14 ไชยา	Chaiya	32.5	12.5	4.2		22.4			71.6	409.1	-158.5
15 เกาะสมุย	Ko Samui*	3.9					18.0		21.9	675.2	+154.3
16 พุนพิน	Phunphin		8.8			15.9	9.0		33.7	336.1	-306.0
17 ท่าฉาง	Tha Chang	19.3			33.1	5.8	13.0		71.2	403.7	-533.6
18 กาญจนดิษฐ์	Kanchanadit										
19 บ้านนาสาร	Ban Na San										
20 นครศรีธรรมราช	NAKHON SI THAMMARAT*	21.7	1.0	T	T		3.7		26.4	721.8	-108.1
21 สิชล	Sichon								0.0	695.2	- 17.4
22 ท่าศาลา	Tha Sala				26.0				26.0	549.7	+ 25.1
23 ฉวาง	Chawang					14.3			14.3	512.7	-447.8
24 ทุ่งสง	Thung Song								0.0	285.6	-510.9
25 ร่อนพิบูลย์	Ron Phibun								0.0	239.5	-431.4
26 ปากพนัง	Pak Phanang								0.0	371.6	-211.2
27 พัทลุง	PHATTHALUNG										
28 ควนขนุน	Khuan Khanun								0.0	317.1	
29 ปากพยูน	Pak Phayun								0.0	75.7	
30 เขาชัยสน	Khao Chaison			38.9					38.9	299.2	
31 สงขลา	SONGKHLA*	1.3	6.8	7.1	0.4	2.1		T	17.7	404.7	-273.4
32 รัตภูมิ	Rattaphum	54.2							54.2	261.8	
33 หาดใหญ่	Hat Yai	0.2		2.0		T	3.0	21.1	26.3	313.0	
34 สะเดา	Sadao								0.0	34.7	
35 ปัตตานี	PATTANI*		15.8		T				15.8	569.4	+122.1
36 หนองจิก	Nong Chik								0.0	231.3	
37 ยะหริ่ง	Yaring								0.0	344.9	
38 มายอ	Mayo				25.5				25.5	596.2	
39 โคกโพธิ์	Khok Pho								0.0	578.8	
40 ปะนาเระ	Panare				34.6				34.6	259.3	
41 ยะลา	YALA	29.1	10.4						39.5	592.5	
42 ยะหา	Yaha	10.3			11.5				21.8	397.6	
43 รามัน	Raman	31.1	6.4		12.1				49.6	760.5	
44 บันนังสตา	Bannang Satar	18.7	3.5		3.5				25.7	427.9	
45 เบตง	Betong	58.7							58.7	583.6	
46 นราธิวาส	NARATHIWAT*	T	0.6		34.2		4.5		39.3	697.0	-232.8
47 ยี่งอ	Yi-ngo								0.0	389.3	
48 ระแงะ	Rangae								0.0	182.9	
49 ตากใบ	Tak Bai										
50 สุไหงโกลก	Sungai Kolok								0.0	911.7	

สถานีฝน	Station	วันที่และจำนวนน้ำฝนเป็นมิลลิเมตร Date and amount of rainfall in millimeters							ฝนรวม มม. Total rainfall mm.	ฝนรวมตั้งแต่ 1 มกราคม Accumulative rainfall since 1 January	
		สิงหาคม August								ปริมาณ มม. Amount mm.	สูงต่ำกว่าปกติ Above or below Normal
		8	9	10	11	12	13	14			
51 ระนอง	RANONG	8.3		24.1	6.8	12.4	0.4		52.0	1680.3	-836.6
52 กระบุรี	Kra Buri			4.3					4.3	391.4	
53 พังงา	PHANGNGA				46.2				46.2	526.9	
54 ตะกั่วป่า	Takua Pa			5.0	0.3	30.0	9.0	T	44.3	1376.2	
55 กะปง	Kapong			9.1	1.3				10.4	1420.1	
56 ท้ายเหมือง	Thai Muang			2.7	18.1				20.8	255.4	
57 ตะกั่วทุ่ง	Takua Thung				7.0		3.4		10.4	1205.7	
58 ทับปุด	Thap Put					5.5			5.5	932.5	
59 ภูเก็ต	PHUKET*							4.0	4.0	730.8	-481.6
60 สนามบินภูเก็ต	Phuket Airport*			1.8		3.5			5.3	793.2	-616.0
61 กระบี่	KRABI								0.0	400.8	
62 อ่าวลึก	Ao Luk								0.0	907.4	
63 คลองท่อม	Khlong Tom	6.2							6.2	665.8	
64 ตรัง	TRANG			T		0.3		T	0.3	616.9	-649.8
65 สนามบินตรัง	Trang Airport*										
66 สิเกา	Sikao	3.7				28.1	4.0		35.8	615.3	
67 ย่านตาขาว	Yan Ta Khao								0.0	430.3	
68 ปะเหลียน	Palian	28.2		3.1	6.1				37.4	640.0	
69 สตูล	SATUN								0.0	277.6	
70 ทุ่งหว้า	Thang Wa	20.0			10.0				30.0	687.9	

สถานีฝน	Station	วันที่และจำนวนน้ำฝนเป็นมิลลิเมตร Date and amount of rainfall in millimeters							ฝนรวม มม. Total rainfall mm.	ฝนรวมตั้งแต่ 1 มกราคม Accumulative rainfall since 1 January	
		สิงหาคม August								ปริมาณ มม. Amount mm.	สูงต่ำกว่าปกติ Above or below Normal
		8	9	10	11	12	13	14			
กรุงเทพมหานคร	**BANGKOK METROPOLIS**										
1 สถานีเครื่องรับส่งวิทยุนนทบุรี	Overseas Radio Receiving Station				30.0	T			30.0	158.0	
2 ร.ร. การช่างนนทบุรี	Nonthaburi Trade School								0.0	196.5	
3 พลังงานปรมาณูเพื่อสันติ	Atomic Energy For Peace								0.0	155.0	
4 กองกำกับการรถวิทยุ ฯ	MMP. Sub Division Car Center				13.6				13.6	297.1	
5 วิทยาลัยครูจันทรเกษม	Chankasem College Education								0.0	185.6	
6 การไฟฟ้าฝ่ายผลิต	Electrical Supply Authority								0.0	244.7	
7 ศูนย์ฝึกการบินพลเรือน	Civil Aviation Training Center										
8 ร.ร. โยธินบูรณะ	Yothin Burana School								0.0	75.4	
9 สถานีรถไฟบางบำหรุ	Bang Bamru Railway Station										
10 ร.ร. พาณิชการสยาม	Siam Commercial School								0.0	385.6	
11 ร.ร. การประชาสัมพันธ์	Public Relation School	2.1							2.1	255.8	
12 ร.ร. สามเสนนอก	Sam Sen Nok School								0.0	273.8	
13 มหาวิทยาลัยรามคำแหง	Ramkhamhaeng University								0.0	275.1	
14 ร.ร. ศรีอุดัย	Sri Udai School								0.0	329.3	
15 ร.ร. จิตรลดา	Chitlada School								0.0	230.5	
16 เขตบางกะปิ	Bangkapi Boundary										
17 เขตหนองจอก	Nong Chok Boundary										
18 กระทรวงศึกษาธิการ	Ministry of Education								0.0	245.1	
19 ร.ร. ช่างกลวิทยา	Changkol Vitthaya School								0.0	227.4	
20 ร. 1 พัน 2 รถ.	Second Infantry Battalion										
21 บ้านมนังคศิลา	Ban Manangkha Sila								0.0	248.4	
22 ร.ร. โยสิตสมโภช	Kosit Samosorn School								0.0	356.4	
23 ประตูน้ำปทุมวัน	Pathumvan Irr.								0.0	219.4	
24 ร.ร. เฉลิมสาสน์ศึกษา	Chaloemsart Suksa School								0.0	166.2	
25 วิทยาลัยเพาะช่าง	Poh Chang College								0.0	39.7	
26 ร.ร. มาแตร์เดอี	Mater Dei School								0.0	120.0	
27 สถานีจ่ายไฟฟ้าบางกะปิ	Sup Center of Electrial Supply-Bangkapi								0.0	222.6	
28 วิทยาลัยพาณิชการธนบุรี	Thonburi Commercial College		T		1.0				1.0	342.3	
29 วิทยาลัยครูบ้านสมเด็จ	Bansomdet Teacher College								0.0	65.7	
30 เขตคลองสาน	Khlong San Boundary										
31 ร.ร. เตรียมทหาร	Armed Force Academy Preparatory-School								0.0	192.8	
32 ร.ร. กรุงเทพคริสเตียน	Bangkok Christian College								0.0	216.1	
33 ร.ร. ศรีวิกรม์	Srivikorn School								0.0	34.5	
34 ประตูน้ำพระโขนง	Prakhanong Irr.								0.0	222.8	
35 ร.ร. สมชิตศึกษา	Somchit Suksa School										
36 ร.ร. ยานนาเวศวิทยาคม	Yannawa Vithayakham School								0.0	106.1	
37 ร.ร. พระโขนง	Prakhanong School								0.0	114.3	
38 ร.ร. ช่องนนทรี	Chong Nonthri School								0.0	198.9	

อุณหภูมิสูงสุดและต่ำสุดประจำวันที่ ๘ – ๑๔ สิงหาคม ๒๕๒๐

Daily Max. and Min. Temperature 8 – 14 August 1977

สถานี	Station	อุณหภูมิสูงสุดและต่ำสุดเป็นองศาเซลเซียส Max. and Min. Temperature in degree C.							เฉลี่ยสูงสุดต่ำสุด Average Max. Min.	เฉลี่ยในสัปดาห์ Weekly Mean	ค่าปกติประจำเดือน Monthly Normal
		8	9	10	11	12	13	14			
ภาคเหนือ	**NORTHERN PART**										
1 เชียงราย	CHIANG RAI	32.6 23.0	34.3 23.8	33.0 24.8	30.5 23.2	33.0 22.2	31.0 23.6	32.8 23.2	32.4 23.3	27.9	26.6
2 แม่ฮ่องสอน	MAE HONG SON	34.0 24.2	34.0 25.2	33.0 25.7	27.0 24.1	32.0 23.3	31.8 23.3	31.2 24.1	31.8 24.3	28.1	27.0
3 เชียงใหม่	CHIANG MAI	31.1 21.3	31.1 21.6	30.4 22.5	28.8 22.0	30.6 21.0	31.5 21.8	31.2 22.0	30.7 21.8	26.2	27.0
4 น่าน	NAN	34.0 24.6	35.0 25.5	34.0 25.8	31.9 22.4	32.0 23.8	33.7 24.4	33.9 25.2	33.5 24.6	29.0	27.6
5 ท่าวังผา	Tha Wang Pha	33.7 23.5	34.7 24.8	32.8 25.2	31.7 23.1	30.7 23.6	32.7 23.8	32.9 24.7	32.7 24.1	28.4	
6 ลำปาง	LAMPANG	35.3 23.2	35.5 23.9	35.0 25.3	32.2 22.3	34.5 23.9	33.4 24.1	35.1 25.3	34.4 24.0	29.2	27.6
7 แม่สะเรียง	Mae Sariang	31.5 23.6	33.0 23.8	32.5 24.5	28.6 23.9	31.6 23.3	30.2 23.0	30.4 22.9	31.1 23.6	27.4	26.7
8 แพร่	PHRAE	34.2 24.6	35.2 25.0	35.0 25.3	33.3 23.5	33.5 23.4	34.1 24.5	34.5 25.3	34.2 24.5	29.4	27.4
9 อุตรดิตถ์	UTTARADIT	35.5 24.4	36.4 25.2	35.8 25.2	34.7 25.4	34.6 24.4	36.0 24.8	36.3 24.5	35.6 24.8	30.2	28.2
10 ตาก	TAK	35.3 24.9	35.6 25.7	34.3 26.1	33.6 25.7	34.6 26.0	35.1 26.2	35.7 26.8	34.9 25.9	30.4	28.3
11 เขื่อนภูมิพล	Bhumibol Dam	34.8 24.2	35.3 25.8	35.2 27.4	32.7 24.8	34.0 24.6	34.8 25.4	34.3 26.4	34.4 25.5	30.0	27.9
12 พิษณุโลก	PHITSANULOK	34.1 24.5	35.5 24.8	34.5 25.7	33.4 24.7	33.2 25.7	34.5 25.1	35.2 26.7	34.3 25.0	29.7	28.4
13 แม่สอด	Mae Sot	31.2 22.9	30.8 23.1	29.4 23.6	29.0 23.2	30.2 23.1	30.8 22.8	31.2 23.4	30.4 23.1	26.7	26.2
14 เพชรบูรณ์	PHETCHABUN	33.6 23.6	35.3 24.7	33.0 24.6	31.9 22.7	33.3 22.4	33.8 24.5	34.9 25.6	33.7 24.0	28.8	27.3
15 หล่มสัก	Lom Sak	33.6 23.3	34.8 24.3	32.4 23.8	31.6 22.8	31.7 22.5	34.0 24.5	36.0 25.3	33.4 23.8	28.6	
16 วิเชียรบุรี	Wichian Buri	33.6 22.6	34.1 23.5	34.4 23.5	31.0 21.0	34.6 21.6	34.6 23.4	35.8 24.2	34.0 22.8	28.4	
ภาคตะวันออกเฉียงเหนือ	**NORTHEASTERN PART**										
1 หนองคาย	NONG KHAI	32.9 24.6	34.9 26.5	34.1 25.1	33.1 24.2	34.1 24.5	34.7 25.5	35.0 25.2	34.1 25.1	29.6	27.8
2 เลย	LOEI	33.2 23.2	35.1 24.2	35.6 23.5	32.8 22.5	32.7 22.7	34.7 23.1	35.6 23.6	34.2 23.2	28.7	27.3
3 อุดรธานี	UDON THANI	33.8 24.2	35.0 26.4	34.0 25.0	32.8 24.0	32.7 24.5	34.3 26.0	.. 26.5	33.8 25.2	29.5	27.9
4 สกลนคร	SAKON NAKHON	32.3 24.6	34.0 25.4	32.7 24.9	31.3 23.4	32.8 24.2	33.4 25.7	35.5 26.4	33.1 24.8	29.0	27.6
5 นครพนม	NAKHON PHANOM	33.0 24.5	33.6 25.5	32.8 25.6	31.3 24.3	32.2 23.3	31.9 25.0	34.1 25.0	32.7 24.7	28.7	27.0
6 มุกดาหาร	Mukdahan	32.2 24.0	33.7 25.5	32.5 24.6	32.2 23.1	32.2 23.5	33.4 25.5	34.2 26.2	32.9 24.6	28.8	27.7
7 ขอนแก่น	KHON KAEN	33.2 23.6	34.5 25.4	33.3 25.6	32.2 23.6	33.2 23.7	34.2 24.8	35.8 25.7	33.8 24.8	29.2	28.1
8 โคราชภูเขียว	Korat Phiei	33.0 23.3	34.4 25.6	33.1 24.6	31.3 22.7	32.5 24.8	33.2 24.8	.. 24.7	32.9 24.3	28.6	
9 ชัยภูมิ	ROI ET	32.5 24.6	34.4 24.8	32.8 24.2	33.0 23.3	33.3 24.0	34.3 25.4	35.5 25.7	33.7 24.6	29.1	28.0
10 ชัยภูมิ	CHAIYAPHUM	32.7 23.8	34.8 24.6	34.0 24.7	30.7 22.6	33.3 23.3	34.2 24.5	35.9 25.4	33.6 24.1	28.9	27.4
11 อุบลราชธานี	UBON RATCHATHANI	32.3 23.7	34.6 25.2	33.3 23.5	32.6 22.4	31.2 23.6	34.1 24.4	34.8 25.0	33.2 24.0	28.6	27.8
12 สุรินทร์	SURIN	33.4 23.0	34.0 24.3	32.6 24.1	32.5 22.5	33.0 23.6	32.8 23.5	34.9 23.8	33.2 23.5	28.4	27.8
13 ท่าตูม	Tha Tum	32.9 23.8	35.3 24.8	33.0 24.4	32.8 22.0	33.3 24.4	33.7 24.8	.. 24.7	33.5 24.1	28.8	
14 นางรอง	Nang Rong	32.2 22.8	33.6 24.1	32.7 24.4	33.1 24.4	33.7 23.4	34.8 23.8	.. 23.8	33.4 23.8	28.6	

สถานี	Station	อุณหภูมิสูงสุดและต่ำสุดเป็นองศา ซ. Max. and Min. Temperature in degree C.							เฉลี่ยสูงสุด ต่ำสุด Average Max. Min.	เฉลี่ยในสัปดาห์ Weekly Mean	ค่าปกติประจำเดือน Monthly Normal
		8	9	10	11	12	13	14			
15 นครราชสีมา	NAKHON RATCHASIMA	34.5 22.9	35.7 24.5	35.8 24.0	34.1 22.6	35.7 23.0	36.9 23.7	37.8 23.8	35.8 23.5	29.6	28.1
16 โชคชัย	Chok Chai	32.0 22.6	32.6 24.1	33.3 24.0	32.3 23.6	32.9 22.8	32.3 24.2	.. 24.1	32.6 23.6	28.1	
ภาคกลาง	**CENTRAL PART**										
1 นครสวรรค์	NAKHON SAWAN	34.7 24.3	35.0 24.7	36.5 25.3	32.0 23.0	35.0 23.7	35.5 24.3	36.4 25.3	35.0 24.4	29.7	28.7
2 ลพบุรี	LOP BURI	32.4 23.0	33.6 24.2	32.4 23.2	33.0 22.0	33.6 24.2	34.0 25.0	34.7 24.2	33.4 23.7	28.5	28.1
3 สุพรรณบุรี	SUPHAN BURI	33.3 23.5	35.6 24.5	35.3 23.7	35.0 24.8	35.7 24.0	37.0 25.0	35.2 23.9	35.3 24.2	29.8	28.7
4 กาญจนบุรี	KANCHANABURI	35.8 23.6	36.6 25.2	36.4 24.8	35.5 25.8	36.0 24.6	37.0 25.4	37.8 25.2	36.4 24.9	30.7	28.4
5 ทองผาภูมิ	Thong Pha Phum	31.6 21.8	31.6 22.2	30.7 21.6	30.2 22.7	31.1 22.3	31.1 21.1	31.4 22.9	31.1 22.1	26.6	
6 สนามบินดอนเมือง	Don Muang Airport	33.0 23.8	34.0 24.2	34.8 25.5	34.2 25.8	34.0 25.2	34.0 25.4	35.2 25.3	34.2 25.6	29.9	28.7
7 กรุงเทพมหานคร	BANGKOK METROPOLIS	32.5 23.8	34.4 24.2	34.6 25.5	33.8 25.8	34.8 25.2	33.8 25.4	34.7 25.3	34.1 25.0	29.5	28.4
8 ศูนย์วิจัยฯ บางนา	Bang Na	32.6 24.0	35.2 24.2	34.5 24.6	34.6 26.0	34.9 25.0	34.1 24.9	35.0 25.0	34.4 24.8	29.6	
ภาคตะวันออก	**EASTERN PART**										
1 ปราจีนบุรี	PRACHIN BURI	32.2 24.0	32.7 25.0	32.0 26.0	31.7 22.5	32.5 25.2	33.0 25.2	33.5 25.2	32.5 24.7	28.6	28.1
2 กบินทร์บุรี	Kabin Buri	32.5 23.9	33.3 24.6	33.1 25.6	31.8 21.8	32.8 24.4	.. 24.4	.. ..	32.7 24.1	28.4	
3 อรัญประเทศ	Aranyaprathet	32.0 23.0	33.5 24.7	33.3 24.5	32.0 23.5	32.8 24.1	33.9 24.1	33.4 24.7	33.0 24.1	28.5	27.9
4 ชลบุรี	CHON BURI	32.6 23.8	32.7 24.4	32.8 25.5	31.9 25.9	32.7 25.5	33.2 25.4	34.2 25.6	32.9 25.2	29.0	28.2
5 เกาะสีชัง	Ko Si Chang	31.1 24.1	30.3 24.8	31.8 26.7	30.5 24.5	31.0 27.2	31.7 27.2	32.0 26.5	31.2 25.8	28.5	28.5
6 สัตหีบ	Sattahip	.. ..	.. 24.3	31.5 26.6	32.0 ..	31.9 ..	33.5 ..	32.7 22.6	32.3 ..		
7 ระยอง	RAYONG										
8 จันทบุรี	CHANTHABURI	30.5 22.9	30.5 25.0	29.2 24.4	30.9 23.7	30.5 24.8	31.5 24.8	32.0 25.0	30.7 24.4	27.5	27.3
9 คลองใหญ่	Khlong Yai	30.2 21.2	29.7 22.7	30.3 21.9	29.2 21.8	31.6 22.5	31.0 22.9	31.8 23.0	30.5 22.3	26.4	26.7
ภาคใต้	**SOUTHERN PART**										
1 หัวหิน	Hua Hin	32.0 23.9	32.8 23.8	32.7 24.5	33.1 24.0	32.5 24.6	32.1 24.7	32.3 23.6	32.5 24.2	28.4	28.4
2 ประจวบคีรีขันธ์	PRACHUAP KHIRI KHAN	32.6 23.7	33.9 25.0	33.7 25.6	32.8 25.6	33.2 25.1	33.7 26.0	35.3 24.4	33.6 25.0	29.3	27.9
3 ชุมพร	CHUMPHON	32.2 22.4	32.4 23.0	32.1 23.5	31.3 23.7	31.0 22.8	32.9 23.2	33.2 22.2	32.2 23.0	27.6	27.2
4 สุราษฎร์ธานี	SURAT THANI	33.4 21.6	33.8 23.1	31.8 22.0	33.5 22.6	32.5 22.4	32.6 22.0	33.3 22.2	33.0 22.3	27.6	27.8
5 เกาะสมุย	Ko Samui	32.6 23.0	33.1 23.0	31.0 23.0	33.0 25.0	32.1 25.0	33.4 24.4	33.0 24.0	32.6 23.9	28.2	
6 นครศรีธรรมราช	NAKHON SI THAMMARAT	33.5 23.2	33.6 23.2	33.4 22.3	33.6 23.3	33.5 22.0	33.1 22.7	33.2 22.6	33.4 22.8	28.1	27.9
7 สงขลา	SONGKHLA	31.5 23.3	32.3 23.8	32.0 25.0	31.8 24.2	34.0 25.0	32.2 24.7	31.7 23.8	32.2 24.2	28.2	28.3
8 ปัตตานี	PATTANI	32.2 23.5	34.8 22.2	32.2 23.3	32.8 23.0	33.9 22.5	31.7 22.7	33.0 23.0	32.9 22.9	27.9	27.8
9 นราธิวาส	NARATHIWAT	31.6 23.8	32.7 22.3	32.3 22.6	31.8 24.1	32.3 21.7	32.4 23.4	31.4 22.4	32.1 22.9	27.5	27.3
10 ระนอง	RANONG	31.5 23.0	30.8 23.7	31.5 23.8	31.1 23.5	29.9 23.2	30.7 23.2	32.3 23.2	31.1 23.4	27.2	26.4
11 ภูเก็ต	PHUKET	33.2 22.7	32.7 24.4	31.7 24.1	32.4 24.5	32.3 24.1	32.4 23.8	32.4 24.1	32.4 23.9	28.2	27.5
12 สนามบินภูเก็ต	Phuket Airport	31.5 22.1	31.8 24.3	31.3 24.0	31.9 24.9	32.0 27.3	31.3 23.0	32.0 23.5	31.7 24.2	27.9	27.4
13 สนามบินตรัง	Trang Airport	32.8 21.7	.. 22.7	33.7 24.0	33.3 24.5	33.5 23.5	32.3 23.8	33.6 22.8	33.2 23.3	28.2	27.2

แก้ไขเพิ่มเติมรายงานจำนวนน้ำฝนเนื่องจากได้รับรายงานภายหลัง สำหรับรายงานอากาศประจำสัปดาห์ ฉบับที่ ๐๑๒/๒๕๒๐

Corrections for late rainfall data reports in weekly weather report No. 32/1977

สถานีฝน	Station	วันที่และจำนวนน้ำฝนเป็นมิลลิเมตร Date and amount of rainfall in millimeters							ฝนรวม มม. Total rainfall mm.	ฝนรวมตั้งแต่ 1 มกราคม Accumulative rainfall since 1 January	
		สิงหาคม August								ปริมาณ มม. Amount mm.	สูงต่ำกว่าปกติ Above or below Normal
		1	2	3	4	5	6	7			
ภาคเหนือ	**NORTHERN**										
2 แม่สาย	Mae Sai					20.9	78.8		132.0	717.9	-264.6
4 เชียงของ	Chiang Khong					7.7		1.4	132.0	1061.0	+136.8
8 เชียงคำ	Chiang Kham							31.1	71.4	844.5	+ 80.2
10 พาน	Phan							23.7	55.4	832.2	+164.2
15 ปาย	Pai							9.5	55.3	453.8	-280.2
16 ขุนยวม	KhunYuam						1.0	23.8	73.5	664.1	- 18.8
22 เชียงดาว	Chiang Dao							21.2	53.7	661.2	-140.0
23 แม่แตง	Mae Taeng							21.8	28.9	658.2	+ 16.8
24 แม่ริม	Mae Rim							11.3	44.4	535.4	- 50.9
25 สันทราย	San Sai							46.7	80.7	563.6	- 62.7
26 ดอยสะเก็ด	Doi Sa Ket							27.5	54.2	612.1	+ 29.7
27 สันกำแพง	San Kam Phaeng							10.0	13.0	441.3	+ 19.6
30 ฮุ้นปาตอง	San Pa Thong							4.8	15.6	391.6	-117.1
34 ปาซาง	Pa Sang							11.2	28.3	617.1	+139.3
37 งาว	Ngao							8.2	31.1	632.2	- 68.4
59 ลับแล	Laplae							27.1	28.1	638.2	-162.2
81 ตะพานหิน	Taphan Hin							23.1	53.1	297.6	-404.7
82 บางมูลนาค	Bang Mun Nak							27.9	85.3	405.4	-228.6
83 โพทะเล	Pho Thale						19.9	5.7	53.4	53.4	
ภาคตะวันออกเฉียงเหนือ											
2 เชียงคาน	Chiang Khan							17.4	27.6	509.9	-267.4
5 วังสพุง	Wang Saphung							5.2	35.2	595.3	- 77.1
10 บึงกาฬ	Bung Kan						2.3	4.9	144.9	2026.4	+338.4
11 เซกา	Seka						6.8	3.9	86.0	1027.4	-109.1
22 บานแพง	Ban Pheng							25.3	168.2	961.1	-921.9
24 นาแก	Na Kae							47.4	75.8	590.9	-316.8
39 สุวรรณภูมิ	Suwannaphum							30.5	30.5	286.8	-623.8
52 ชุนบท	Chonnabot							18.1	28.8	504.6	-142.2
53 บานไผ่	Ban Pai							15.0	15.0	395.4	-311.1
59 ดอนสวรรค์	Khon Sawan							22.2	27.2	548.9	- 61.9
60 จัตรัส	Chatturat							38.6	38.6	518.7	-129.0
61 บำเหน็จณรงค์	Bamnet Narong							67.1	69.7	591.4	- 92.3
65 ดานขุนทด	Dan Khun Thot							12.7	12.7	303.7	-186.6
66 โนนไทย	Non Thai							40.3	47.1	388.9	-218.3
70 สูงเนิน	Sung Noen							50.2	50.2	437.6	-126.9
71 ปักธงชัย	Pak Thong Chai							45.6	64.2	524.7	- 24.5
73 ครบุรี	Khon Buri							20.0	20.0	237.7	-276.7

สถานีฟ้า	Station	วันที่และจำนวนน้ำฝนเป็นมิลลิเมตร Date and amount of rainfall in millimeters							ฝนรวม มม. Total rainfall mm.	ตั้งแต่ วันที่ 1 เดือน มกราคม Accumulative rainfall since 1 January	
		สิงหาคม August								ปริมาณ มม. Amount mm.	สูงกว่าหรือต่ำกว่าปกติ Above or below Normal
		1	2	3	4	5	6	7			
ภาคกลาง	CENTRAL PART										
2 บรรพตพิสัย	Banphot Phisai							2.3	39.4	376.3	-134.7
3 ชุมแสง	Chumsaeng						1.1	20.3	24.5	225.5	-422.2
7 พยุหคีรี	Phyuha Khiri							26.6	30.4	209.5	-316.2
9 อุทัยธานี	UTHAI THANI							51.5	51.5	333.4	-219.4
12 ทัพทัน	Thap than							13.2	15.2	382.8	-262.7
13 หนองฉาง	Nong Chang							32.0	44.7	569.4	-139.7
14 หนองขาหยาง	Nong Khayang							10.2	10.2	591.6	+ 8.1
17 วัดสิงห์	Wat Sing							17.3	17.3	283.0	-322.4
18 ห้นคา	Han Kha							36.3	36.3	304.4	-235.7
19 สิงห์บุรี	SING BURI							24.2	24.2	256.3	-289.3
22 พรหมบุรี	Phrom Buri							10.5	10.5	238.3	-408.3
29 ท่าวุ้ง	Tha Wung							11.3	11.3	378.4	-351.3
36 บางปูลามา	Bang Pha Ma							20.0	20.0	312.7	-117.8
37 สองพี่น้อง	Song Phi Nong							18.0	18.0	417.5	+ 17.8
40 ไชโย	Chai Yo							19.2	19.2	165.4	-402.6
43 สระบุรี	SARABURI							25.7	29.8	649.8	-232.4
48 หนองแค	Nong Khae							46.7	74.9	636.7	-216.4
50 ท่าเรือ	Tha Rua							15.6	17.2	429.0	-417.9
52 บางบาล	Bang Ban							37.8	37.8	273.3	-467.2
53 เสนา	Sena							25.5	29.8	257.2	-460.0
54 บางไทร	Bang Sai							114.2	140.9	[illegible]	-359.1
55 บางปะอิน	Bang Pa-in							47.1	79.3	436.8	-255.8
57 หนองเสือ	Nong Sua						7.0	15.3	48.3	461.4	-342.7
79 พนมทวน	Phanom Thuan						T	29.6	31.9	258.5	- 67.4
81 นครปฐม	NAKHON PATHOM							15.3	31.2	528.9	- 35.8
84 ราชบุรี	RATCHABURI							48.8	71.9	366.5	-182.4
85 บานโป่ง	Ban Phong							38.4	41.8	466.0	+ 12.2
89 สมุทรสงคราม	SAMUTSONGKRAM							13.0	28.0	145.2	-292.1
ภาคตะวันออก	EASTERN PART										
2 บานนา	Ban Na							42.3	104.5	793.5	-331.[illegible]
4 องครักษ์	Ongkharak							15.4	25.4	463.7	-518.0
7 บานสร้าง	Ban Sang							10.0	10.0	582.8	-314.3
8 ศรีมหาโพธิ	Si Maha Phot							87.5	137.5	775.8	-219.9
25 ท่าใหม่	Tha Mai							82.5	168.4	770.2	-781.8
[illegible] ตราด	TRAT							68.1	234.8	1585.4	-684.2
28 เขาสมิง	Khao Saming							25.9	120.0	1822.7	+372.0

REMARKS

1. **Meteorological Department's Station** (with * mark). Rainfall observation is performed daily at 07.00 a.m. by the Meteorological Department's personnel. Therefore the daily amount of rainfall in this publication means the total amount of rainfall in 24 hr. period from 07.00 a.m. of the recorded date to 07.00 a.m. of the following day.

2. **Voluntary Rainfall Station** (without * mark) located at District and Province. Rainfall observation is performed daily at 09.00 a.m. by the voluntary observer. The daily amount of rainfall means the total amount of rainfall in 24 hr. period from 09.00 a.m. of the recorded date to 09.00 a.m. of the following day.

Rainfall and Temperature Data. The daily rainfall and temperature observations are submitted to the Meteorological Department soon after the measurement by the following means :—

— By radio or telegraph from the Meteorological Department's stations.

— By telegraph from voluntary rainfall stations

Those daily reports generally arrive at the Meteorological Department from about 07.00 a.m. to 07.00 p.m.

Rainfall Intensity in 1 day (24 hours)

Light Rainfall	amounts	0.1 — 10.0	millimetres
Moderate Rainfall	"	10.1 — 35.0	"
Heavy Rainfall	"	35.1 — 90.0	"
Very Heavy Rainfall	"	90.1	millimetres and above
Blank	represents	No rainfall or observation of rainfall does not arrive in time for publication.	
T	"	Trace or light rainfall with amount less than 0.1 millimetres.	

Various Data in this publication are published hurriedly to service the user. Therefore the user should be cautious in using them. If there is any doubts please inquired the Meteorological Statistics Subdivision of the Climatology Division for further informations by dialing the number 3916054 and 3910178.

Meteorological Department
Bangkok Metropolis

Climatology Division.

● กำหนดออก สัปดาห์ละ 1 ฉบับ ปีละ 52 ฉบับ

● ค่าบำรุง ฉบับละ 5 บาท ปีละ 150 บาท

● การบอกรับ ติดต่อที่กองภูมิอากาศ กรมอุตุนิยมวิทยา

โทร. 3916054

พิมพ์ที่โรงพิมพ์กรมอุตุนิยมวิทยา กระทรวงคมนาคม กรุงเทพมหานคร

นายสมิทธ ธรรมสโรช ผู้พิมพ์ผู้โฆษณา 2520

M06.1/593
T364we

กรมอุตุนิยมวิทยา กระทรวงคมนาคม

รายงานอากาศประจำสัปดาห์ ระหว่างวันที่ ๑๕ – ๒๑ สิงหาคม ๒๕๒๐

และ

การคาดหมายลักษณะอากาศ ระหว่างวันที่ ๒๒ – ๒๘ สิงหาคม ๒๕๒๐

ฉบับที่ ๓๔/๒๕๒๐

น.อ. ดร. ขจิต บัวจิตติ

อธิบดีกรมอุตุนิยมวิทยา

METEOROLOGICAL DEPARTMENT

MINISTRY OF COMMUNICATIONS

BANGKOK, THAILAND

WEEKLY WEATHER REPORT

DURING THE PERIOD 15 – 21 AUGUST 1977

AND

WEATHER OUTLOOK

DURING 22 – 28 AUGUST 1977

No. 34 /1977

Capt. Kajit Buajitti

Director — General

หมายเหตุ

1. **สถานีของกรมอุตุนิยมวิทยา** (มีเครื่องหมาย *) ทำการตรวจวัดจำนวนฝน ตกเวลา 07.00 น. ทุกวัน โดยเจ้าหน้าที่ของกรมอุตุนิยมวิทยา ดังนั้น จำนวนฝนรายวันในรายงานเล่มนี้ หมายถึงปริมาณฝนรวมในช่วงเวลา 24 ชั่วโมง ตั้งแต่เวลา 07.00 น. ของวันที่แจ้งไว้ในรายงาน จนถึงเวลา 07.00 น. ของวันรุ่งขึ้น

2. **สถานีฝนอำเภอและจังหวัด** (ไม่มีเครื่องหมาย *) ทำการ ตรวจวัด จำนวนฝนตกเวลา 09.00 น. ทุกวัน โดยเจ้าหน้าที่ ที่อยู่ในอำเภอหรือจังหวัดที่ได้รับแต่งตั้งจากกรมอุตุนิยมวิทยา ดังนั้น จำนวนฝนรายวัน หมายถึงปริมาณฝนรวมในช่วงเวลา 24 ชั่วโมง ตั้งแต่เวลา 09.00 น. ของวันที่แจ้งไว้ในรายงานจนถึงเวลา 09.00 น. ของวันรุ่งขึ้น

3. **ข้อมูลฝนและอุณหภูมิ** ที่พิมพ์ในรายงานเล่มนี้ เป็นข้อมูลที่เจ้าหน้าที่ผู้ทำการตรวจรายงานมายังกรมอุตุนิยมวิทยา ทุกวันภายหลังการตรวจ
   - สถานีของกรมอุตุนิยมวิทยา รายงานทางวิทยุโทรศัพท์หรือโทรเลข
   - สถานีฝนอำเภอและจังหวัด รายงานทางโทรเลข

   รายงานดังกล่าวนี้ กรมอุตุนิยมวิทยาจะได้รับ ตั้งแต่เวลาประมาณ 07.00 น. จนถึงเวลา 19.00 น.

4. **เกณฑ์ฝนใน 1 วัน** (24 ชั่วโมง)

ฝนเล็กน้อย	จำนวนตั้งแต่	0.1 — 10.0 มิลลิเมตร
ฝนปานกลาง	"	10.1 — 35.0 "
ฝนหนัก	"	35.1 — 90.0 "
ฝนตกหนักมาก	"	90.1 มิลลิเมตร ขึ้นไป
ช่องว่าง	หมายความว่า	ไม่มีฝนตกหรือยังไม่ได้รับรายงาน
T	"	ฝนตกน้อยไม่ถึง 0.1 มิลลิเมตร

ข้อมูลต่าง ๆ เหล่านี้ได้ดำเนินการจัดพิมพ์โดยรีบด่วน เพื่อสนองความต้องการแก่ผู้ใช้ จึงยังไม่ได้ทำการตรวจสอบ ฉะนั้น ผู้ใช้จึงควรพิจารณาข้อมูลก่อนที่จะนำไปใช้ หากมีข้อสงสัยประการใด โปรดติดต่อสอบถามเจ้าหน้าที่ งานสถิติอุตุนิยมวิทยา กองภูมิอากาศ โทรศัพท์ 3916064 และ 8910178

กองภูมิอากาศ กรมอุตุนิยมวิทยา

กรุงเทพมหานคร

การคาดหมายลักษณะอากาศใน ๗ วันข้างหน้า
ตั้งแต่วันที่ ๒๒ – ๒๘ สิงหาคม ๒๕๒๐

ลักษณะทั่วไป

คาดว่าร่องความกดอากาศต่ำจะพาดผ่านตอนบนของประเทศไทย

ภาคเหนือ ภาคตะวันออกเฉียงเหนือ ภาคกลาง ภาคตะวันออกรวมทั้งชายฝั่ง	จะมีฝนเกือบทั่วไป โดยเฉพาะในภาคเหนือและภาคตะวันออกเฉียงเหนือจะมีฝนตกหนักเป็นบางแห่ง
ภาคใต้ฝั่งตะวันออก	จะมีฝนกระจายส่วนมากทางตอนบนของภาค
ภาคใต้ฝั่งตะวันตก	จะมีฝนเกือบทั่วไป
กรุงเทพมหานคร	จะมีฝนเกือบทั่วไปตลอดสัปดาห์

กรมอุตุนิยมวิทยา

๒๒ ส.ค. ๒๐

Weather outlook for the period 22 – 28 August 1977

General Situation

The low pressure trough is expected to extend across the upper portion of Thailand.

Northern Part: Northeastern Part: Central Part: Eastern part and Coastal Area:	Almost widespread rain with isolated heavy falls in Northern and Northeastern parts.
Southern Thailand East Coast:	Scattered showers mainly in the upper portion of the part.
Southern Thailand West Coast:	Almost widespread rain.
Bangkok Metropolis:	Almost widespread rain throughout the week.

Meteorological Department
22 August 1977

สรุปลักษณะอากาศทั่วไปในรอบสัปดาห์
ตั้งแต่วันที่ ๑๕ – ๒๑ สิงหาคม ๒๕๒๐

ร่องความกดอากาศต่ำได้เลื่อนจากตอนใต้ของประเทศจีนลงมาพาดผ่านภาคเหนือและภาคตะวันออกเฉียงเหนือของประเทศไทย ตั้งแต่ตอนกลางของสัปดาห์ และลมมรสุมตะวันตกเฉียงใต้ได้มีกำลังแรงขึ้นเล็กน้อย ลักษณะเช่นนี้ทำให้มีฝนทั่วไปในภาคเหนือ ภาคตะวันออกเฉียงเหนือ และภาคใต้ฝั่งตะวันตกตลอดสัปดาห์ โดยมีฝนตกหนักถึงหนักมากเป็นแห่ง ๆ ส่วนภาคอื่น ๆ นอกนั้นมีฝนกระจาย

๒. รายงานอุณหภูมิสูงสุดในภาคต่าง ๆ ของประเทศไทยมีดังนี้.–

ภาคเหนือ	๓๖.๗ °ซ.ที่ อ.วิเชียรบุรี	จ.เพชรบูรณ์	เมื่อวันที่	๑๕	ส.ค.
ภาคตะวันออกเฉียงเหนือ	๓๔.๑ °ซ.ที่ อ.เมือง	จ.นครราชสีมา	"	๑๕	ส.ค.
ภาคกลาง	๓๖.๔ °ซ.ที่ อ.เมือง	จ.สุพรรณบุรี	"	๑๕	ส.ค.
	ที่ อ.เมือง	จ.กาญจนบุรี	"	๑๖	ส.ค.
ภาคตะวันออก	๓๖.๑ °ซ.ที่ อ.อรัญประเทศ	จ.ปราจีนบุรี	"	๑๕	ส.ค.
ภาคใต้	๓๖.๐ °ซ.ที่ อ.หัวหิน	จ.ประจวบคีรีขันธ์	"	๑๖	ส.ค.

๓. รายงานฝนสูงสุดในภาคต่าง ๆ ของประเทศไทยมีดังนี้.–

ภาคเหนือ	๕๓.๐ มม.ที่ อ.หนองไผ่	จ.เพชรบูรณ์	เมื่อวันที่	๑๗	ส.ค.
ภาคตะวันออกเฉียงเหนือ	๑๑๗.๐ มม.ที่ อ.นางรอง	จ.บุรีรัมย์	"	๑๘	ส.ค.
ภาคกลาง	๑๑๕.๕ มม.ที่ บัวชุม	จ.อ่างทอง	"	๑๘	ส.ค.
ภาคตะวันออก	๖๕.๔ มม.ที่ อ.เมือง	จ.นครนายก	"	๑๕	ส.ค.
ภาคใต้	๑๕๓.๘ มม.ที่ อ.กะปง	จ.พังงา	"	๑๖	ส.ค.

กรมอุตุนิยมวิทยา

๒๒ ส.ค.๒๐

Weekly Weather Summary
Period 15 – 21 August 1977

1. The low pressure trough moved from the southern portion of China to lie across Northern and Northeastern Thailand from the middle of the week and the southwest monsoon slightly increased in its strength. Consequently, widespread rain with widely scattered heavy to very heavy falls were recorded in Northern, Northeastern and Southern Thailand West Coast throughout the week, while scattered rain occurred elsewhere.

2. Highest temperatures in various parts of Thailand were as follows:-

Northern Part	36.7°C. at Wichian Buri	Phetchabun	on	15	Aug.
Northeastern Part	38.1°C. at Amphoe Muang	Nakhon Ratchasima	"	15	Aug.
Central Part	36.8°C. at Amphoe Muang	Suphan Buri	"	15	Aug.
	at Amphoe Muang	Kanchanaburi	"	16	Aug.
Eastern Part	36.1°C. at Aranyaprathet	Prachin Buri	"	15	Aug.
Southern Part	36.0°C. at Hua Hin	Prachuap Khiri Khan	"	16	Aug.

3. Heaviest rainfalls were recorded at following places:-

Northern Part	92.0 mm. at Nong Phai	Phetchabun	on	17	Aug.
Northeastern Part	117.0 mm. at Nang Rong	Buriram	"	18	Aug.
Central Part	115.5 mm. at Bua Chum	Lop Buri	"	18	Aug.
Eastern Part	65.4 mm. at Amphoe Muang	Nakhon Nayok	"	19	Aug.
Southern Part	192.8 mm. at Kapong	Phangnga	"	16	Aug.

Meteorological Department
22 August 1977

ข่าวอากาศเพื่อการเกษตรประจำสัปดาห์

เมื่อวันที่ ๑๕ - ๒๑ สิงหาคม ๒๕๒๐ มีลักษณะอากาศซึ่งพอสรุปได้ดังต่อไปนี้.-

ร่องความกดอากาศต่ำได้เลื่อนจากตอนใต้ของประเทศจีนลงมาพาดผ่านภาคเหนือและภาคตะวันออกเฉียงเหนือของประเทศไทยตั้งแต่ตอนกลางสัปดาห์ และลมมรสุมตะวันตกเฉียงใต้มีกำลังแรงขึ้นเล็กน้อย ลักษณะเช่นนี้ทำให้ตลอดสัปดาห์มีฝนทั่วไปในภาคเหนือ ภาคตะวันออกเฉียงเหนือ และภาคใต้ฝั่งตะวันตก โดยมีฝนตกหนักถึงหนักมากเป็นแห่ง ๆ ส่วนภาคอื่นนอกนั้นมีฝนกระจาย

ข้อควรทราบ

ในระยะสัปดาห์นี้บริเวณประเทศไทยจะยังคงมีฝนเกือบทั่วไปโดยเฉพาะในภาคเหนือและภาคตะวันออกเฉียงเหนือจะมีปริมาณฝนมากขึ้นในครึ่งหลังของสัปดาห์.

กรมอุตุนิยมวิทยา

๒๒ สิงหาคม ๒๕๒๐

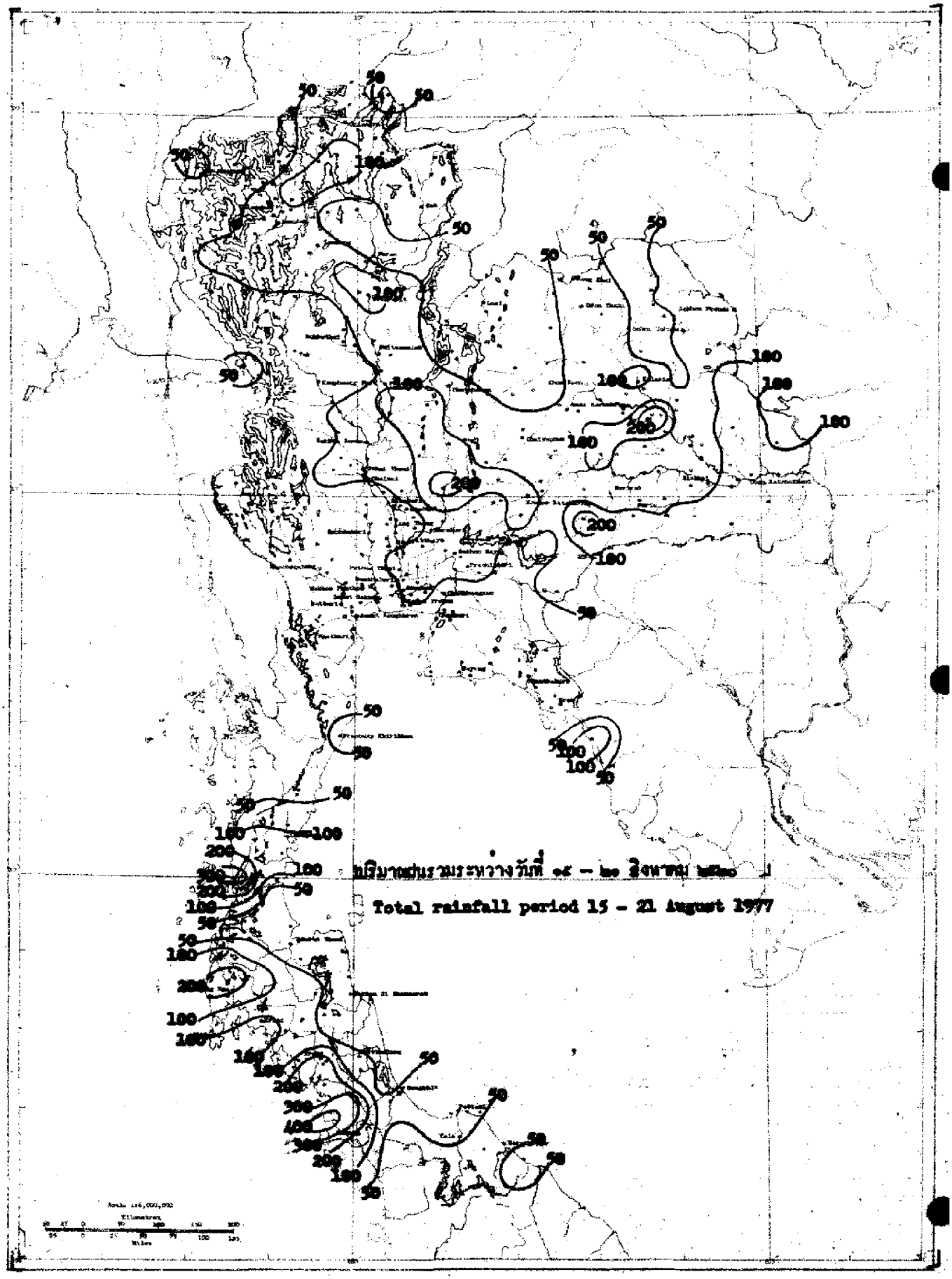
ปริมาณฝนรวมระหว่างวันที่ ๑๕ – ๒๑ สิงหาคม ๒๕๒๐
Total rainfall period 15 – 21 August 1977

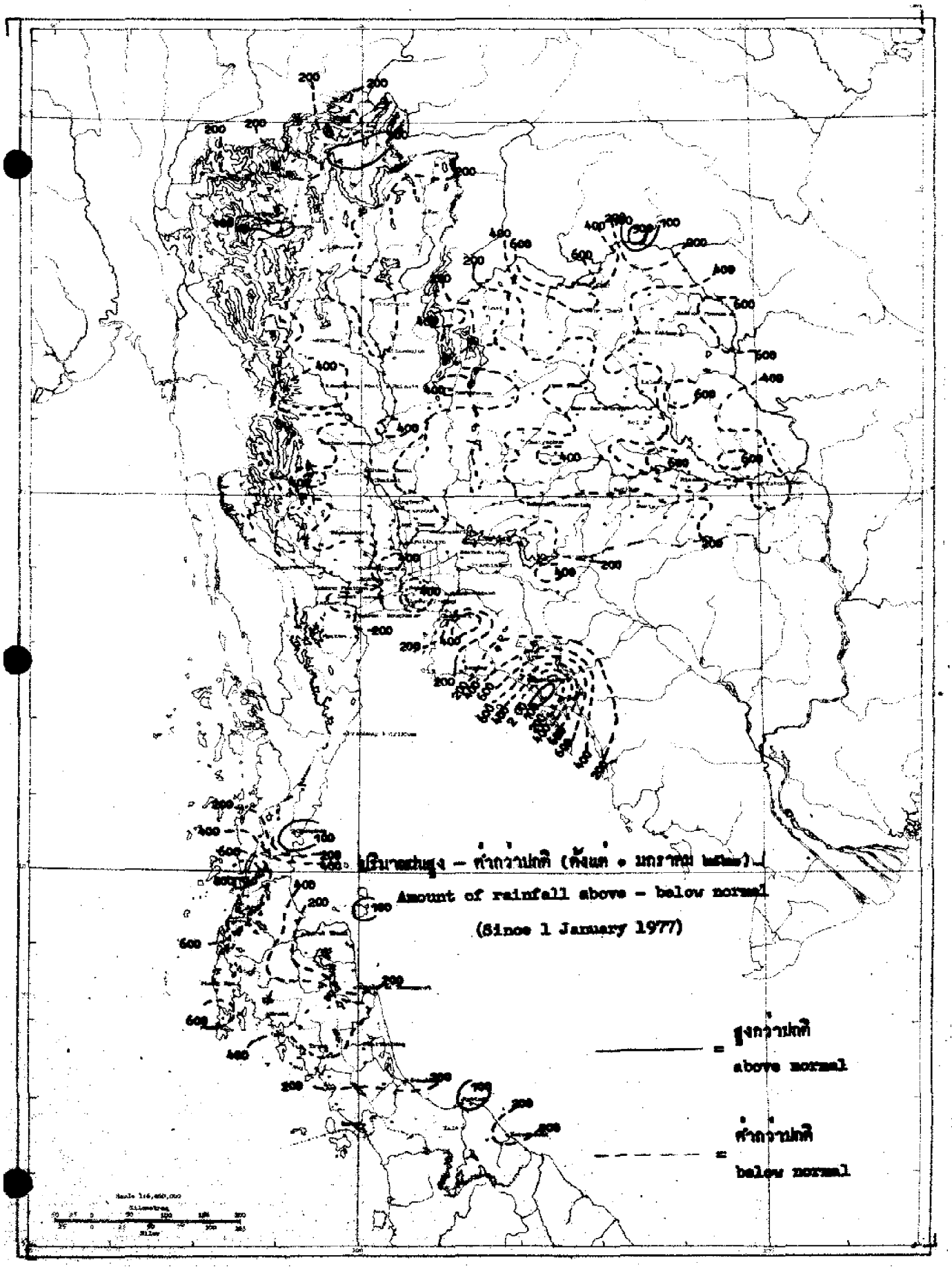
ปริมาณน้ำฝน – ต่ำกว่าปกติ (ตั้งแต่ 1 มกราคม 1977)
Amount of rainfall above – below normal
(Since 1 January 1977)
= สูงกว่าปกติ
above normal
= ต่ำกว่าปกติ
below normal

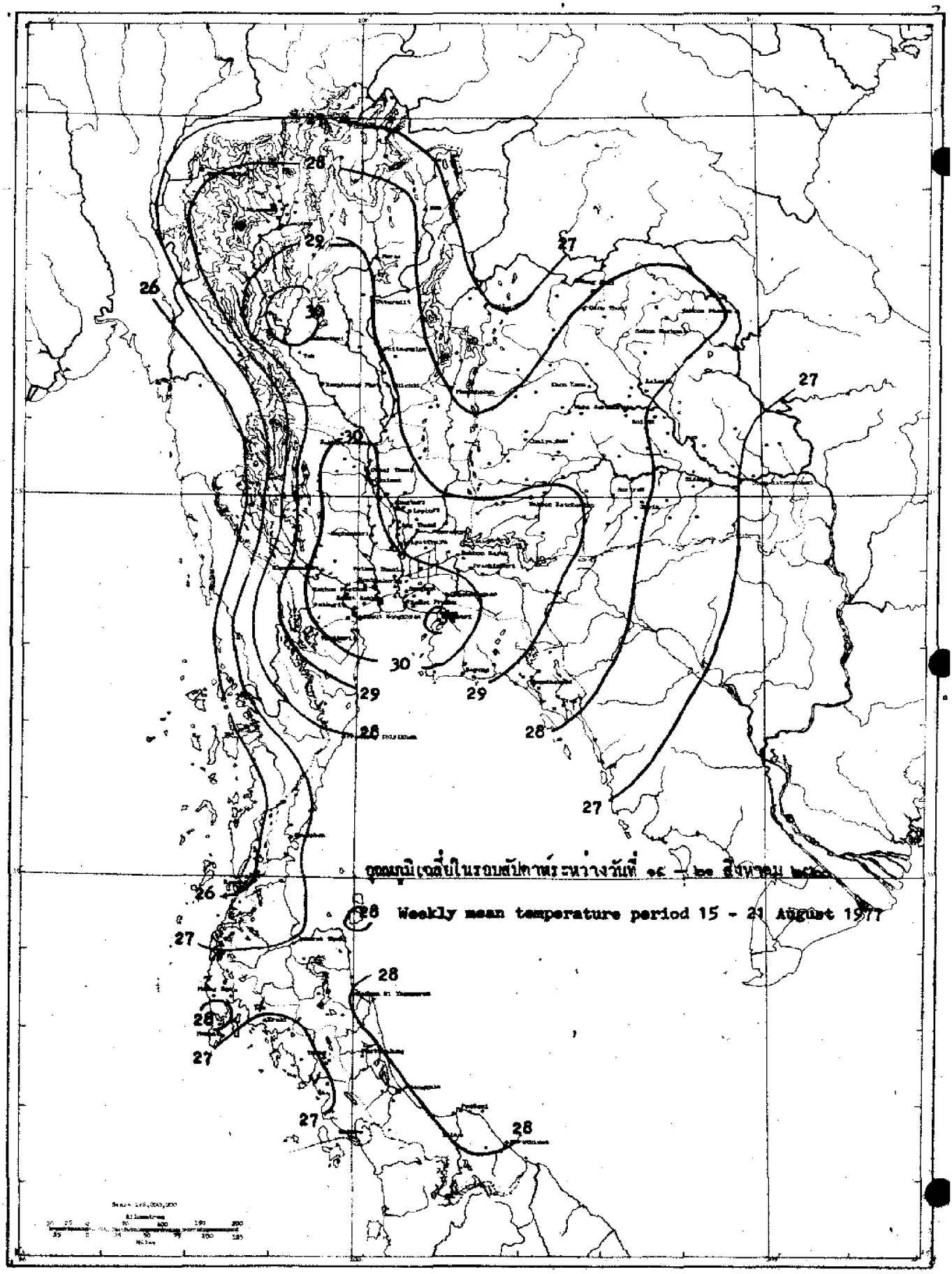

อุณหภูมิเฉลี่ยในรอบสัปดาห์ระหว่างวันที่ ๑๕ – ๒๑ สิงหาคม ๒๕๒๐

Weekly mean temperature period 15 - 21 August 1977

สถานีฝน	Station	วันที่และจำนวนน้ำฝนเป็นมิลลิเมตร Date and amount of rainfall in millimetres							ฝนรวม มม. Total rainfall mm.	ฝนรวมตั้งแต่ 1 มกราคม Accumulative rainfall since 1 January	
		สิงหาคม August								ปริมาณ มม. Amount mm.	สูงต่ำกว่าปกติ Above or below Normal
		15	16	17	18	19	20	21			
ภาคเหนือ	**NORTHERN PART**										
1 เชียงราย	CHIANG RAI*		15.9	4.0	24.4	28.3	4.7		77.3	1038.4	-232.0
2 แม่สาย	Mae Sai		8.7	2.3		T			11.0	763.1	-351.9
3 เชียงแสน	Chiang Saen		16.0	4.2					20.2	906.2	-183.6
4 เชียงของ	Chiang Khong		32.7	8.7		6.3			47.7	1123.7	+ 19.3
5 แม่จัน	Mae Chan		26.1			30.1			56.2	674.4	
6 แม่สรวย	Mae Suai		8.3	14.0	29.4	11.4			63.1	689.9	-168.7
7 เทิง	Thoeng		55.2	12.4		22.0			89.6	1251.7	+109.2
8 เชียงคำ	Chiang Kham		57.3	2.8	9.0				69.1	935.6	+ 14.2
9 เวียงป่าเป้า	Wiang Pa Pao		2.3	12.2	8.2				22.7	268.5	-471.0
10 พาน	Phan		5.5	15.0	48.5	70.9			139.9	938.3	+172.1
11 แม่ใจ	Mae Chai		5.1	29.7	49.5	32.0			116.3	966.6	+ 95.6
12 พะเยา	Phayao		5.5	15.6					21.1	542.0	-123.1
13 จุน	Chun									318.0	
14 แม่ฮ่องสอน	MAE HONG SON*	0.7	T	T	22.5	11.2	12.6	3.5	50.5	820.9	- 33.6
15 ปาย	Pai			36.0					36.0	549.8	-334.0
16 ขุนยวม	Khun Yuam				18.5				18.5	727.1	- 88.2
17 แม่ลาน้อย	Mae La Noi	6.8	2.9	1.6	13.2	9.6			34.1	814.1	
18 แม่สะเรียง	Mae Sariang*	T	3.5	0.5	6.5	17.5	6.0	15.9	49.9	735.8	-113.9
19 เชียงใหม่	CHIANG MAI*		1.5	14.6	14.4	33.2	1.0	0.1	64.8	600.8	-177.5
20 ฝาง	Fang		14.5	6.3	7.6	30.9			59.3	682.4	-157.3
21 แม่อาย	Mae Ai										
22 เชียงดาว	Chiang Dao				10.5				10.5	694.7	-240.3
23 แม่แตง	Mae Taeng			17.6		21.5			39.1	709.6	- 5[illegible].6
24 แม่ริม	Mae Rim			3.9	13.0	24.1	22.7		63.7	599.1	-114.2
25 สันทราย	San Sai			29.1	19.7	51.5	5.7		106.0	669.6	- 85.[illegible]
26 ดอยสะเก็ด	Doi Saket			2.5	10.0	34.3			46.8	662.6	- 72.1
27 สันกำแพง	San Kamphaeng			8.5		34.0	4.6		47.1	498.4	- 25.9
28 ฮางดง	Hang Dong			26.2	52.0	22.2			100.4	644.0	- [illegible]4.1
29 สารภี	Saraphi		0.5	3.8	32.5	52.4	3.6		92.8	516.3	
30 สันป่าตอง	San Pa Tong	30.9			16.8	14.6			62.3	487.8	-124.8
31 จอมทอง	Chom Thong			3.9	59.1	5.1	13.1		81.2	654.7	+148.2
32 ฮอด	Hot				47.4	17.7	14.3		79.4	351.2	-266.1
33 ป่าซาง	LAMPHUN	6.2		0.5	32.3	32.8	8.6		80.4	555.1	- 9.7
34 ป่าบาง	Pa Bang			0.6	26.1	25.0			51.7	690.8	+114.6
35 ลี้	Li		2.3		28.1	7.5	22.8		60.7	702.8	+ 1.4
36 ลำปาง	LAMPANG*		1.0	1.3	0.5	39.2	46.3	5.4	93.7	593.6	- 73.6
37 งาว	Ngao		5.5	11.2	14.9	10.7			42.3	694.2	-127.3
38 แจ้ห่ม	Chae Hom		1.6	20.8	9.4				31.8	511.3	-102.9
39 สบปราบ	Ko Kha			28.6	5.3	10.0	6.8		50.7	638.9	- 33.5
40 สบป้าด	Sop Prap		T	6.0	14.8	6.9	0.9		28.6	402.1	-228.7

สถานีฝน	Station	วันที่และจำนวนน้ำฝนเป็นมิลลิเมตร Date and amount of rainfall in millimetre							ฝนรวม มม. Total rainfall mm.	ฝนรวมตั้งแต่ 1 มกราคม Accumulative rainfall since 1 January	
		สิงหาคม August								ปริมาณ มม. Amount mm.	สูงต่ำกว่าปกติ Above or below Normal
		15	16	17	18	19	20	21			
41 เถิน	Thoen		17.5	3.8	1.8	7.3			30.4	332.6	-226.2
42 แม่พริก	Mae Phrik										
43 แพร่	PHRAE *		5.2	0.5	0.2	22.2	10.7	0.7	40.1	500.3	-220.3
44 สอง	Song			6.1					6.1	516.2	-366.6
45 สูงเม่น	Sung Men		14.3			47.9			62.2	327.6	-327.8
46 เด่นชัย	Den Chai		5.6	15.4					21.0	523.0	- 33.4
47 น่าน	NAN *	0.4	11.6	13.9	50.7	7.1	7.0	4.8	95.5	914.4	+ 14.8
48 ทุ่งช้าง	Thung Chang		37.0		5.2	17.0			60.2	1122.3	- 80.2
49 เชียงกลาง	Chiang Klang		13.4		18.2	20.6			52.2	903.7	
50 ท่าวังผา	Tha Wang Pha *		12.1	6.6	26.7	9.3		7.8	62.5	913.9	-250.5
51 ปัว	Pua		9.0	3.0	7.0				19.0	743.1	-153.3
52 สา	Sa	15.0	31.0	26.0	13.0		10.7		95.7	417.2	-394.6
53 นาน้อย	Na Noi									299.4	-340.5
54 อุตรดิตถ์	UTTARADIT *		5.9	62.2	0.6	59.9	56.8		185.4	887.2	- 40.2
55 ฟากท่า	Fak Tha		19.0	22.5					41.5	469.9	-328.1
56 น้ำปาด	Nam Pat		3.8	23.7	34.0	13.3	5.3		80.1	617.3	-203.9
57 สนามบินอุตรดิตถ์	Uttaradit Airport *										
58 ท่าปลา	Tha Pla		1.8	3.5	16.3	9.4	7.8		38.8	708.4	-108.3
59 ลับแล	Laplae		8.3	43.8		63.8	31.1		147.0	758.2	-168.5
60 ตาก	TAK *	T		1.9	0.7	0.1	9.7	1.5	13.9	326.7	-222.2
61 เขื่อนภูมิพล	Bhumibol Dam *		T	2.2	T	10.5	3.1	0.5	16.3	404.2	-107.8
62 บ้านตาก	Ban Tak				3.4	6.1	3.6		13.1	346.8	- 99.6
63 แม่ระมาด	Mae Ramat										
64 แม่สอด	Mae Sot *	1.6	15.5	0.1	14.2	17.4	3.0	1.0	52.8	919.8	-190.1
65 สุโขทัย	SUKHOTHAI			7.5			18.2		25.7	235.9	-390.0
66 ทุ่งเสลี่ยม	Thung Saliam			5.7	13.5	23.9			43.1	451.4	-251.0
67 สวรรคโลก	Sawankhalok			22.9		16.8			39.7	240.3	- 35.4
68 กงไกรลาศ	Kong Krailat				0.5	36.0			36.5	483.6	-299.1
69 บ้านด่านลานหอย	Ban Dan Lan Hoi										
70 พิษณุโลก	PHITSANULOK *			T	3.6	18.9	41.3	28.6	92.4	766.8	- 97.1
71 นครไทย	Nakhon Thai										
72 พรหมพิราม	Phrom Phiram				15.0	66.4			81.4	568.1	- 45.4
73 วังทอง	Wang Thong			14.2	0.4	79.8			94.4	614.8	-278.9
74 บางกระทุ่ม	Bang Krathum			8.8	4.3	20.7			33.8	477.9	-421.1
75 กำแพงเพชร	KAMPHAENG PHET				13.5	2.7	16.6		32.8	256.4	-453.6
76 พรานกระต่าย	Phan Kratai				16.4		17.2		33.6	372.9	-501.8
77 คลองขลุง	Khlong Khlung				10.7		37.7		48.4	305.5	-443.6
78 ขาณุวรลักษบุรี	Khanu Woralaksburi			T	46.0	12.8	30.4		89.2	635.7	-129.6
79 พิจิตร	PHICHIT			0.6	30.3	23.3			54.2	698.5	-257.1
80 สามง่าม	Sam Ngam				8.0	62.0			70.0	512.9	-296.9
81 สะพานหิน	Taphan Hin			3.2	66.0	9.0	45.4		128.6	431.2	-357.6

สถานีฝน	Station	วันที่และจำนวนน้ำฝนเป็นมิลลิเมตร Date and amount of rainfall in millimeters							ฝนรวม มม. Total rainfall mm.	ฝนรวมตั้งแต่ 1 มกราคม Accumulative rainfall since 1 January	
		สิงหาคม August								ปริมาณ มม. Amount mm.	สูงต่ำกว่าปกติ Above or below Normal
		15	16	17	18	19	20	21			
82 บางมูลนาก	Bang Mun Nak				10.3				10.3	425.9	-310.2
83 โพทะเล	Pho Thale			5.0	27.1	33.3			65.4	356.6	
84 เพชรบูรณ์	PHETCHABUN*			31.1	0.2	43.6	13.7	1.0	89.6	541.3	-501.4
85 หล่มเก่า	Lom Kao			39.2					39.2	420.9	-292.3
86 หล่มสัก	Lom Sak*			11.5	0.7	11.3	2.0	2.1	27.6	533.4	-155.8
87 ชนแดน	Chon Daen			41.2		9.1	84.2		134.5	774.9	- 31.9
88 หนองไผ่	Nong Phai			92.0					92.0	138.5	
89 วิเชียรบุรี	Wichian Buri*		16.6	37.5	9.1	36.9	18.9	3.1	122.1	759.2	- 48.9
ภาคตะวันออกเฉียงเหนือ NORTHEASTERN PART											
1 เลย	LOEI*		11.0	4.9	13.3	10.1	1.0	6.8	47.1	618.1	-189.4
2 เชียงคาน	Chiang Khan		19.2	8.0	4.8		3.2		35.2	547.9	-337.3
3 ท่าลี่	Tha Li	10.1	8.4	10.1					28.6	438.9	-118.7
4 ด่านซ้าย	Dan Sai									291.5	-429.5
5 วังสพุง	Wang Saphung									613.5	-142.7
6 หนองคาย	NONG KHAI		38.0	2.8	2.3	1.4	25.0	12.6	82.1	659.3	-633.6
7 ศรีเชียงใหม่	Si Chiang Mai		18.2	17.5	6.1				41.8	686.9	-645.6
8 ท่าบ่อ	Tha Bo		14.8	3.2	T	1.6			19.6	480.5	-628.3
9 โพนพิสัย	Phon Phisai									910.8	-436.7
10 บึงกาฬ	Bung Kan		28.1		15.1	1.9			45.1	2167.5	+217.8
11 เซกา	Seka	24.0		39.2	27.0				90.2	1163.7	-187.9
12 อุดรธานี	UDON THANI		1.9	0.9	T	27.2	31.1	6.7	67.8	657.3	-432.4
13 เพ็ญ	Phen		35.8	10.8			22.9		69.5	865.1	- 80.9
14 กุมภวาปี	Kumphawapi		23.3	0.5		33.2	3.7		60.7	567.9	-223.2
15 หนองหาร	Nong Han		27.5	1.3		29.0	23.5		82.0	578.2	-320.3
16 หนองบัวลำภู	Nong Bua Lam Phu										
17 สกลนคร	SAKON NAKHON*	0.1	77.2	4.4	0.2	T	6.4	2.1	90.4	534.4	-547.9
18 วานรนิวาส	Wanon Niwat		34.5		T				34.5	417.6	
19 สว่างแดนดิน	Sawang Daen Din		6.7		25.9	0.8	24.3		57.7	690.3	-515.1
20 พรรณานิคม	Phanna Nikhom		28.5	2.3		1.3	6.9		39.0	659.4	-486.6
21 นครพนม	NAKHON PHANOM	26.5	4.2	0.3	7.1	13.6	3.8	12.7	68.2	1050.9	-797.0
22 บ้านแพง	Ban Phaeng	1.8	18.4		35.6	2.4			58.2	1836.5	
23 ท่าอุเทน	Tha Uthen	14.4	7.6	10.9	6.5	8.7	35.6		83.7	1220.0	-496.6
24 นาแก	Na Kae	2.9	28.5	35.4		11.2			78.0	668.1	-444.8
25 ธาตุพนม	That Phanom	24.0	3.5	4.7	6.4		39.6		78.2	677.1	-631.5
26 มุกดาหาร	Mukdahan*	8.9	45.9	35.6	3.0	17.1	15.3	47.9	173.7	635.8	-450.2
27 กาฬสินธุ์	KALASIN		28.1	6.1	0.5	85.6			120.3	676.8	-280.[illegible]
28 ยางตลาด	Yang Talat		41.6	5.9					47.5	378.4	-506.4
29 สหัสขันธ์	Sahatsakhan			45.6					45.6	483.6	-446.6
30 กุฉินารายณ์	Kuchinarai									660.3	-421.2
31 หนองใหญ่	Kamalasai			6.3	0.3	48.1			54.7	678.2	-206.7
32 ขอนแก่น	KHON KAEN*		19.6	68.1	68.8	50.9	11.8	50.9	270.1	790.4	-133.2

สถานีฝน	Station	วันที่และจำนวนน้ำฝนเป็นมิลลิเมตร Date and amount of rainfall in millimetres							รวม mm.	ตั้งแต่ 1 มกราคม Accumulative rainfall since 1 January	
		สิงหาคม August								ปริมาณ mm Amount mm.	สูงต่ำกว่าปกติ Above or below Normal
		15	16	17	18	19	20	21	Total rainfall mm.		
33 โพนทอง	Phon Thong		41.3						41.3	417.8	-617.5
34 ธวัชบุรี	Thawatchaburi										
35 อาจสามารถ	At Samat										
36 เสลภูมิ	Selaphum										
37 จตุรพักตร์พิมาน	Chaturaphak Phiman			12.2	30.8		18.5		61.5	410.3	-301.6
38 เกษตรวิสัย	Kaset Wisai			49.4					49.4	478.0	-406.0
39 สุวรรณภูมิ	Suwannaphum		10.6						10.6	347.6	-711.7
40 มหาสารคาม	MAHA SARAKHAM		3.2	22.1	19.8		7.2		52.3	531.4	-431.6
41 เชียงยืน	Chiang Yun		30.0	1.7	10.5	18.9	28.3		89.4	498.9	-399.8
42 กันทรวิชัย	Kantharawichai		2.2		T				2.2	78.6	
43 โกสุมพิสัย	Kosum Phisai*		3.4		3.1	T	24.5		31.0	591.1	-271.4
44 บรบือ	Borabu		9.5	9.4	9.4		12.5		40.8	625.1	-241.9
45 วาปีปทุม	Wapi Pathum			61.0	60.2	14.5	24.5		135.7	681.6	-115.6
46 พยัคฆภูมิพิสัย	Phayakkhaphum Phisai		8.6	36.8	9.3		76.5		131.2	508.8	-367.5
47 ขอนแก่น	KHON KAEN*		6.8	0.2	36.1	5.5	1.7	36.0	88.3	724.5	- 67.8
48 น้ำพอง	Nam Phong		6.3		24.2		46.0		76.5	653.7	- 52.5
49 ภูเวียง	Phu Wiang			2.7	4.5	1.1			8.3	590.4	-233.2
50 ชุมแพ	Chum Phae				5.7	8.3	5.0		19.0	496.1	-162.6
51 มัญจาคีรี	Mancha Khiri				26.4				26.4	416.1	-313.1
52 ชนบท	Chonnabot				9.1		39.7		48.8	563.6	-183.5
53 บ้านไผ่	Ban Phai		4.4	18.8			24.4		47.6	466.5	-322.2
54 พล	Phon			34.8	13.5		12.5		60.8	635.2	-137.6
55 หนองสองห้อง	Nong Song Hong			13.6	26.0	51.2	13.5		104.3	562.9	-286.3
56 ชัยภูมิ	CHAIYAPHUM			21.1	18.2	34.9	2.5	11.5	88.2	523.4	-244.9
57 เกษตรสมบูรณ์	Kaset Sombun			10.5	6.0				16.5	213.9	-289.8
58 ภูเขียว	Phu Khieo			5.9	27.2	7.2			40.3	424.3	-193.1
59 คอนสวรรค์	Khon Sawan			33.6	5.3		28.5		67.4	613.3	- 76.2
60 จัตุรัส	Chatturat			19.1	52.8	3.2	2.7		77.8	598.8	-183.6
61 บำเหน็จณรงค์	Bamnet Narong			13.8	42.8				56.6	693.8	- 62.8
62 นครราชสีมา	NAKHON RATCHASIMA*	T	0.1	23.7	62.2	8.5	22.2	4.0	120.7	482.2	-209.4
63 บัวใหญ่	Bua Yai										
64 คง	Khong			42.0	14.5				56.5	239.0	-407.6
65 ด่านขุนทด	Dan Khun Thot			4.7	87.8	7.2	6.8		106.5	471.0	-139.0
66 โนนไทย	Non Thai			3.2	17.2				20.4	422.8	-246.2
67 โนนสูง	Non Sung			9.4	15.5				24.9	398.2	-363.7
68 พิมาย	Phimai			27.9	42.2				70.1	70.1	
69 สีคิ้ว	Sikhiu			1.7	27.0	5.0	3.2		36.9	474.7	-137.4
70 สูงเนิน	Sung Noen				49.0				49.0	543.8	- 97.2
71 ปักธงชัย	Pak Thong Chai			23.5	74.9	9.0	0.2		107.6	692.9	+ 80.9
72 โชคชัย	Chok Chai*					79.7			79.7	623.7	+ 22.1
73 ครบุรี	Khon Buri				45.0				45.0	282.7	-308.1

สถานีฝน	Station	วันที่และจำนวนน้ำฝนเป็นมิลลิเมตร Date and amount of rainfall in millimeters							รวม มม. Total rainfall mm	ตั้งแต่ 1 มกราคม Accumulative rainfall since 1 January	
		สิงหาคม August								ปริมาณ มม. Amount mm.	สูงต่ำกว่าปกติ Above or below Normal
		15	16	17	18	19	20	21			
74 บุรีรัมย์	BURI RAM				22.0		36.4		58.4	577.5	-238.0
75 พุทไธสง	Phutthaisong		0.9	60.2	10.4		31.2		102.7	603.1	-232.7
76 สตึก	Satuk		10.6	50.6	9.3	6.2			76.7	596.8	-252.2
77 ลำปลายมาศ	Lam Phai Mat			16.4	61.3				77.7	625.7	-207.1
78 นางรอง	Nang Rong		8.1		117.0	19.3	41.1		185.5	503.8	-236.9
79 สุรินทร์	SURIN			14.4	9.0	0.3	71.1	0.4	95.2	682.7	-171.9
80 รัตนบุรี	Rattanaburi		27.8						27.8	474.7	-370.4
81 ท่าตูม	Tha Tum		8.1	7.8	4.8		31.5		52.2	517.5	
82 ศีขรภูมิ	Sikhoraphum										
83 ปราสาท	Prasat			51.3					51.3	728.6	- 45.3
84 สังขะ	Sangkha		11.3	7.4	71.0	31.0			120.7	653.6	-115.8
85 ศรีสะเกษ	SI SA KET		35.9	14.4					50.3	487.5	-455.1
86 ราษีไศล	Rasi Salai		35.7		7.6	8.2			51.5	406.7	-427.7
87 กันทรารมย์	Kanthararoin		75.2		54.9	3.2			133.3	597.6	-205.8
88 ขุขันธ์	Khukhan		48.2	6.3	15.2	36.3			106.0	745.6	- 43.6
89 ขุนหาญ	Khun Han		41.0	26.0	36.5				103.5	568.2	-327.1
90 กันทรลักษ์	Kantharalak	3.0	29.6		35.1	32.8			100.5	594.2	-260.9
91 อุบลราชธานี	UBON RATCHATHANI	1.1	49.6	0.3	38.0	1.7	29.1	38.1	157.9	743.8	-392.9
92 เขมราฐ	Khemarat	10.7	29.5	1.1	0.2	19.9			61.4	807.0	-235.6
93 อำนาจเจริญ	Amnat Charoen		54.5	44.6	6.1	90.1			195.3	852.4	-236.9
94 ยโสธร	Yasothon		30.0	25.4	4.7	30.0			90.1	449.4	-503.8
95 ตระการพืชผล	Trakan Phutphon	17.6	16.4		4.2	17.2	49.2		104.6	687.0	-412.7
96 มหาชนะชัย	Maha Chana Chai		35.3	8.2	6.5	0.9			88.7	557.2	-435.2
97 เขื่องใน	Khuang Nai	4.3	3.9	10.3	4.3				22.8	306.4	-679.3
98 โขงเจียม	Khong Chiam	11.3	17.4	5.8					34.5	481.1	
99 เดชอุดม	Det Udom		54.4	1.9	12.9	4.4	31.5		105.1	601.9	-474.7
100 บุณฑริก	Buntharik	3.5	21.6		2.7	4.3			32.1	281.9	
ภาคกลาง	**CENTRAL PART**										
1 นครสวรรค์	NAKHON SAWAN	0.2	T	0.9	12.6	0.3	10.5	25.2	49.7	502.4	-207.7
2 บรรพตพิสัย	Banphot Phisai			T	50.8		9.2		60.0	434.8	-154.3
3 ชุมแสง	Chumsaeng			3.0	5.6	5.6			14.2	258.1	-463.4
4 หนองบัว	Nong Bua										
5 ลาดยาว	Lat Yao				5.2				5.2	271.2	-307.3
6 ท่าตะโก	Tha Tako			4.0		26.5			30.5	355.1	-305.6
7 พยุหคีรี	Phayuha Khiri				16.4	2.5			18.9	308.2	-296.7
8 ตากฟ้า	Takhli				12.0		34.0		46.0	217.2	-559.8
9 อุทัยธานี	UTHAI THANI		11.8			3.0			14.8	430.0	-229.3
10 สว่างอารมณ์	Sawang Arom										
11 บ้านไร่	Ban Rai									153.2	-451.2
12 ทัพทัน	Thap than			17.0	45.2	5.5			67.7	504.1	-230.3
13 หนองฉาง	Nong Chang			15.0	62.2	9.5	4.1		90.8	760.4	- 27.2

สถานีฝน	Station	วันที่และจำนวนน้ำฝนเป็นมิลลิเมตร Date and amount of rainfall in millimetres							ฝนรวม มม. Total rainfall mm.	ฝนรวมตั้งแต่ 1 มกราคม Accumulative rainfall since 1 January	
		สิงหาคม August								ปริมาณ มม. Amount mm.	สูงต่ำกว่าปกติ Above or below Normal
		15	16	17	18	19	20	21			
14 หนองขาหย่าง	Nong Khayang			17.9	10.0				27.9	680.3	+ 25.9
15 ชัยนาท	CHAI NAT			2.4	7.8	1.6	16.5		28.3	355.6	-246.2
16 มโนรมย์	Manorom			30.2	7.9				38.1	307.4	-355.6
17 วัดสิงห์	Wat Sing			3.7	14.3	15.4			33.4	348.4	-340.4
18 หันคา	Hankha				6.2	5.4			11.6	400.1	-185.0
19 สิงห์บุรี	SING BURI				8.1	3.8			11.9	283.1	-324.4
20 อินทร์บุรี	In Buri				6.4	12.6			19.0	552.5	-180.0
21 บางระจัน	Bang Rachan				10.4	11.2			21.6	320.9	-375.2
22 พรหมบุรี	Phrom Buri									312.8	-422.1
23 ลพบุรี	LOP BURI*				12.2	T	T	8.6	20.8	529.6	-289.9
24 บ้านหมี่	Ban Mi									344.2	-266.7
25 บัวชุม	Bua Chum*			0.6	115.5	23.6	53.7	10.8	204.2	802.2	+ 22.5
26 ชัยบาดาล	Chai Badan				94.2	22.6			116.8	621.2	- 59.7
27 พัฒนานิคม	Phatthana Nikhom									329.8	-379.1
28 โคกสำโรง	Khok Samrong				10.1				10.1	263.3	-263.9
29 ท่าวุ้ง	Tha Wung									417.2	-397.4
30 สุพรรณบุรี	SUPHAN BURI*	T			1.1	13.2	T	0.4	14.7	253.5	-418.0
31 เดิมบางนางบวช	Doembang Nangbuat									296.1	-332.5
32 สามชุก	Sam Chuk				5.8	8.4			14.2	382.9	-238.0
33 ดอนเจดีย์	Don Chedi										
34 ศรีประจันต์	Si Phrachan										
35 อู่ทอง	U Thong									232.1	-292.1
36 บางปลาม้า	Bang Pa Ma					2.5			2.5	315.2	-189.5
37 สองพี่น้อง	Song Phi Nong									448.8	- 20.7
38 อ่างทอง	ANG THONG				2.0	14.0	1.5		17.5	408.6	-332.8
39 โพธิ์ทอง	Pho Thong				3.6		2.7		12.6	214.8	-538.8
40 ไชโย	Chaiyo									177.2	-457.9
41 วิเศษชัยชาญ	Wiset Chai Chan					8.2			8.2	201.1	-548.0
42 ป่าโมก	Pa Mok					8.3			8.3	413.7	-266.3
43 สระบุรี	SARABURI				15.8	0.7	2.6		19.1	683.2	-351.0
44 พระพุทธบาท	Phra Phutthabat				47.3				47.3	115.0	
45 บ้านหมอ	Ban Mo				20.5	22.0			42.5		
46 เสาไห้	Sao Hai				19.2		9.1		28.3	527.7	-466.6
47 แก่งคอย	Kaeng Khoi				16.1	2.1			18.2	664.2	-289.7
48 หนองแค	Nong Khae					12.8			12.8	649.5	-307.3
49 พระนครศรีอยุธยา	PHRA NAKHON SI AYUTTHAYA	1.0				11.0	8.5		20.5	422.5	-255.3
50 ท่าเรือ	Tha Rua				7.1	10.2			17.3	446.3	-536.4
51 ผักไห่	Phak Hai					7.0	3.0		10.0	521.6	-244.8
52 บางบาล	Bang Ban					10.2			10.2	283.5	-545.6
53 เสนา	Sena									262.8	-554.8
54 บางไทร	Bang Sai									366.9	-477.7

สถานีฝน	Station	วันที่และจำนวนน้ำฝนเป็นมิลลิเมตร Date and amount of rainfall in millimeters							ฝนรวม มม. Total rainfall mm.	ฝนรวมตั้งแต่ 1 มกราคม Accumulative rainfall since 1 January	
		สิงหาคม August								ปริมาณ มม. Amount mm.	สูงต่ำกว่าปกติ Above or below Normal
		15	16	17	18	19	20	21			
55 บางปะอิน	Bang Pa-in									436.8	-326.2
56 ปทุมธานี	PATHUM THANI					60.5			60.5		
57 หนองเสือ	Nong Sua					17.1			17.1	478.5	-403.9
58 ธัญบุรี	Thanyburi	1.2			3.0				4.2		
59 รังสิต	Rangsit									379.8	-475.2
60 ลำลูกกา	Lam Luk Ka				11.7	52.5			64.2	322.2	-457.3
61 นนทบุรี	NONTHABURI										
62 บางบัวทอง	Bang Bua Thong					40.5			40.5	438.2	-300.6
63 ธนบุรี	THON BURI										
64 ตลิ่งชัน	Taling Chan										
65 บางขุนเทียน	Bang Khun Thian										
66 ราษฎร์บูรณะ	Rat Burana										
67 กรุงเทพมหานคร	BANGKOK METROPOLIS			T	24.8	15.6	0.5	15.2	56.1	435.3	-407.0
68 สนามบินดอนเมือง	Don Muang Airport*			T	T	21.9	0.8	7.2	29.9	557.3	-286.9
69 บางเขน	Bang Khen				2.5	13.8		2.8	19.1	519.4	-296.6
70 มีนบุรี	Min Buri										
71 ลาดกระบัง	Lat Krabang				17.2				17.2	160.5	
72 ศูนย์วิจัยบางนา	Bangk Na*				23.6	9.3	T	34.5	67.4	450.3	
73 กาญจนบุรี	KANCHANABURI*					11.6	T	2.5	14.1	390.7	-167.9
74 สังขละบุรี	Sangkhla Buri										
75 เพชรบูรณ์	Pilok										
76 ทองผาภูมิ	Thong Pha Phum*	3.8	10.8	7.8	4.0				26.4	1202.5	+ 20.4
77 ศรีสวัสดิ์	Si Sawat										
78 ไทรโยค	Sai Yok										
79 พนมทวน	Phanom Thuan	T							T	308.9	- 66.6
80 ท่าม่วง	Tha Muang									305.2	-158.7
81 นครปฐม	NAKHON PATHOM				2.9				2.9	552.1	-108.4
82 บางเลน	Bang Len										
83 นครชัยศรี	Nakhon Chaisi				4.2	22.3			26.5	338.9	-204.8
84 ราชบุรี	RATCHABURI									377.8	-271.1
85 บ้านโป่ง	Ban Pong					33.0			33.0	554.7	+ 17.6
86 โพธาราม	Photharam									526.5	-119.9
87 ดำเนินสะดวก	Damnoen Saduak										
88 ปากท่อ	Pak Tho	2.5							2.5	678.3	+ 88.2
89 สมุทรสงคราม	SAMUT SONGKHRAM									135.2	-369.7
90 บางคนที	Bang Khonthi									369.0	
91 อัมพวา	Amphawa						3.2		3.2	309.9	-246.1
92 สมุทรสาคร	SAMUT SAKHON				24.5				24.5	424.4	-279.8
93 กระทุ่มแบน	Kratum Baen				2.5	1.1			3.6	272.3	-422.0
94 สมุทรปราการ	SAMUT PRAKAN				9.5				9.5	334.9	-450.5
95 บางพลี	Bang Phli				14.8	17.2			32.0	390.6	-459.5

สถานีฝน	Station	วันที่และจำนวนน้ำฝนเป็นมิลลิเมตร Date and amount of rainfall in millimeters							ฝนรวม มม. Total rainfall mm.	ฝนรวมตั้งแต่ 1 มกราคม Accumulative rainfall since 1 January	
		สิงหาคม August								ปริมาณ มม. Amount mm.	สูงต่ำกว่าปก Above or below Normal
		15	16	17	18	19	20	21			
ภาคตะวันออก	**EASTERN PART**										
1 นครนายก	NAKHON NAYOK			T	15.7	65.4			81.1	974.8	-275.0
2 บ้านนา	Ban Na					25.6			25.6	845.6	-441.0
3 ปากพลี	Pak Phli					85.3			85.3	634.9	-655.4
4 องครักษ์	Ongkharak				4.5				4.5	478.4	-619.2
5 ประจีนบุรี	PRACHIN BURI *			T	20.7	18.5	3.0	43.3	85.5	1003.6	-368.8
6 ประจันตคาม	Prachantakham								0.0	777.7	-400.6
7 บ้านสร้าง	Ban Sang								0.0	635.8	-367.3
8 ศรีมหาโพธิ	Si Maha Phot				6.0	5.0	2.5		16.0	805.8	-326.4
9 กบินทร์บุรี	Kabin Buri*	T	0.1						0.1	676.0	-362.0
10 สระแก้ว	Sa Kaeo								0.0	242.7	
11 วัฒนานคร	Watthana Nakhon		9.6	10.0	23.8	6.6			50.0	561.3	-415.2
12 อรัญประเทศ	Aranyaprathet *		12.4	22.5	8.8	2.2	1.9	32.0	79.8	888.2	- 40.3
13 แปลงเสรา	CHACHOENGSAO	3.1			10.1				13.2	463.5	-299.7
14 บ้านโพธิ์	Ban Pho				24.6				24.6	550.8	-176.3
15 ชลบุรี	CHON BURI *				0.7	T		31.3	32.0	647.2	-104.6
16 พานทอง	Phan Thong								0.0	211.1	-460.4
17 บ้านบึง	Ban Bung										
18 เกาะสีชัง	Ko Sichang *		0.5		0.9	T		3.6	5.0	424.2	-173.5
19 ศรีราชา	Si Racha				6.1				6.1	422.7	-179.3
20 สัตหีบ	Sattahip *				6.4	4.6		0.5	11.5	360.6	-331.3
21 ระยอง	RAYONG										
22 บ้านค่าย	Ban Khai				7.1				7.1	682.0	-105.9
23 แกลง	Klaeng			T	4.5		1.8		6.3	939.1	-311.1
24 จันทบุรี	CHANTHABURI *			T	0.8	T	1.1	0.6	2.5	1388.5	-718.0
25 ท่าใหม่	Tha Mai								0.0	795.6	
26 มะขาม	Makham								0.0	762.4	
27 ตราด	TRAT				14.6				14.6	1812.1	-793.2
28 เขาสมิง	Khao Saming				T		11.9		11.9	1896.2	+222.9
29 แหลมงอบ	Laem Ngop								0.0	1046.5	
30 คลองใหญ่	Khlong Yai *	0.3	2.3	0.2	11.1	1.8	54.9	54.3	124.9	3012.0	-356.9
ภาคใต้	**SOUTHERN PART**										
1 เพชรบุรี	PHETCHABURI	3.7			13.7				17.4	609.7	+ 76.3
2 บ้านแหลม	Ban Laem								0.0	283.9	-307.5
3 บ้านลาด	Ban Lat				5.3				5.3	443.3	-131.2
4 ท่ายาง	Tha Yang	2.4							2.4	240.0	-149.3
5 ชะอำ	Cha-am				4.0				4.0	247.9	-160.4
6 ประจวบคีรีขันธ์	PRACHUAP KHIRI KHAN *		0.1	1.5	3.3	11.9	27.2	28.0	62.0	560.7	- 19.4
7 หัวหิน	Hua Hin *	T			4.2	0.8	0.4	1.5	6.9	452.7	- 17.5
8 ปราณบุรี	Pran Buri	17.3			5.2		20.3		42.8	396.9	
9 ชุมพร	CHUMPHON *		1.1	15.2	33.9	40.2	54.6	19.1	164.1	1179.2	+137.8

สถานีฝน	Station	วันที่และจำนวนน้ำฝนเป็นมิลลิเมตร Date and amount of rainfall in millimeters							ฝนรวม มม. Total rainfall mm.	ฝนรวมตั้งแต่ 1 มกราคม Accumulative rainfall since 1 January	
		สิงหาคม August								ปริมาณ มม. Amount mm.	สูงต่ำกว่าปกติ Above or below Normal
		15	16	17	18	19	20	21			
10 ท่าแซะ	Tha Sae				47.6	19.2			66.8	955.4	-135.2
11 สวี	Sawi			30.5	20.5	20.8	53.3		125.1	978.9	+119.6
12 หลังสวน	Lang Suan				19.6				19.6	343.9	-447.1
13 สุราษฎร์ธานี	SURAT THANI*	T	8.7	0.3	0.9	6.3	1.3	0.4	17.9	578.2	-149.1
14 ไชยา	Chaiya				13.9				13.9	423.0	-185.2
15 เกาะสมุย	Ko Samui*	1.9	1.6		0.5		2.2	13.6	19.8	695.0	+120.3
16 ทุ่นพิน	Phunphin	9.9	0.8	1.5	5.8				18.0	355.4	-363.4
17 ท่าฉาง	Tha Chang			11.5	7.3	19.0			37.8	441.5	-566.3
18 กาญจนดิษฐ์	Kanchanadit										
19 บ้านนาสาร	Ban Na San										
20 นครศรีธรรมราช	NAKHON SI THAMMARAT*		8.3	T	0.8	1.2	T		10.3	732.1	-142.0
21 สิชล	Sichon								0.0	695.2	- 52.0
22 ท่าศาลา	Tha Sala				0.4	3.0			3.4	55.3	- 2.9
23 ฉวาง	Chawang		20.5			35.0			55.5	577.5	-451.7
24 ทุ่งสง	Thung Song				18.8				18.8	357.9	-524.7
25 ร่อนพิบูลย์	Ron Phibun				20.0				20.0	284.0	-427.5
26 ปากพนัง	Pak Phanang		40.8						40.8	412.4	-222.4
27 พัทลุง	PHATTHALUNG					52.8			52.8	96.7	
28 ควนขนุน	Khuan Khanun				9.8				9.8	365.0	
29 ปากพยูน	Pak Phayun								0.0	75.7	
30 เขาชัยสน	Khao Chaison				7.1	43.5			50.6	349.8	
31 สงขลา	SONGKHLA*	T	2.8		3.3	37.9	2.4	5.4	51.8	456.5	-279.1
32 รัตภูมิ	Rattaphum			1.9	4.9	39.2			46.0	307.8	
33 หาดใหญ่	Hat Yai		T	11.3	11.9	43.3	2.7	0.3	69.5	382.5	
34 สะเดา	Sadao		12.1	11.9					24.0	58.7	
35 ปัตตานี	PATTANI*	31.2	T	5.3	T	15.7	3.1		60.3	629.7	+128.5
36 หนองจิก	Nong Chik								0.0	231.3	
37 ยะหริ่ง	Yaring				15.1	5.2			20.3	365.2	
38 มายอ	Mayo					25.4			25.4	621.6	
39 โคกโพธิ์	Khok Pho	23.5		7.6		28.5			69.6	648.4	
40 ปะนาเระ	Panare			29.4		26.3			55.7	315.0	
41 ยะลา	YALA					40.7			40.7	633.2	
42 ยะหา	Yaha			3.2	12.8	31.9			47.9	446.8	
43 รามัน	Raman				5.8				5.8	766.3	
44 บันนังสตา	Bannang Satar				19.5	23.5			43.0	501.9	
45 เบตง	Betong								0.0	583.6	
46 นราธิวาส	NARATHIWAT*			2.5	10.2	34.2	0.9		47.8	744.8	-258.3
47 ยี่งอ	Yi-ngo								0.0	389.3	
48 ระแงะ	Rangae				28.2				28.2	211.1	
49 ตากใบ	Tak Bai										
50 สุไหงโกลก	Sungai Kolok				30.6		20.2		50.8	962.5	

สถานีฝน	Station	วันที่และจำนวนน้ำฝนเป็นมิลลิเมตร Date and amount of rainfall in millimeters							ฝนรวม มม. Total rainfall mm.	ฝนรวมตั้งแต่ 1 มกราคม Accumulative rainfall since 1 January	
		สิงหาคม August								ปริมาณ มม. Amount mm.	สูงต่ำกว่าปกติ Above or below Normal
		15	16	17	18	19	20	21			
51 ระนอง	RANONG	0.5	41.8	77.0	40.6	10.8	114.9	73.8	359.4	2039.7	-801.2
52 กระบุรี	Kra Buri		17.4	42.3	45.6	46.8	43.2		195.3	586.7	
53 พังงา	PHANGNGA		52.7	21.5	97.2	2014			191.8	727.2	
54 ตะกั่วป่า	Takua Pa		93.0	37.8	31.2			5.0	167.0	1543.2	
55 กะปง	Kapong		192.8	48.3					241.1	1661.2	
56 ท้ายเหมือง	Thai Muang	1.8	56.9	23.8	19.9	16.1	5.1		123.6	385.4	
57 ตะกั่วทุ่ง	Takua Thung		75.0		93.7	30.2			198.9	929.7	
58 ทับปุด	Thap Put		21.0	14.2	81.0	21.5			137.7	1086.1	
59 ภูเก็ต	PHUKET*	T	25.7	79.9	27.6	38.3	3.0	13.9	188.4	919.2	-421.0
60 สนามบินภูเก็ต	Phuket Airport*	T	12.3	47.0	10.6	8.0	1.9	3.3	83.1	867.3	-673.4
61 กระบี่	KRABI		18.1		50.0	35.3			103.4	504.2	
62 อ่าวลึก	Ao Luk		18.3		20.7	35.0	17.9		91.9	1064.8	
63 คลองท่อม	Khlong Tom		8.6	10.5	39.8	39.2			98.1	763.9	
64 ตรัง	TRANG	T	8.8	42.6	66.2	110.0	42.2	3.3	273.1	890.0	-486.1
65 สนามบินตรัง	Trang Airport*										
66 สิเกา	Sikao		41.8	27.2	67.2	98.8	39.8		274.8	890.1	
67 ย่านตาขาว	Yan Ta Khao			70.0	88.3	91.5	40.8		290.6	720.9	
68 ปะเหลียน	Pallian	14.2	60.7	73.1	138.2	65.8	42.4		394.4	984.4	
69 สตูล	SATUN		34.8	70.3	81.0				186.1	463.7	
70 ทุ่งหว้า	Thung Wa	30.0	10.0	134.0	120.0	100.0			414.0	1101.9	

สถานีฝน	Station	วันที่และจำนวนน้ำฝนเป็นมิลลิเมตร Date and amount of rainfall in millimeters							ฝนรวม มม. Total rainfall mm.	ฝนรวมตั้งแต่ 1 มกราคม Accumulative rainfall since 1 January	
		สิงหาคม August								ปริมาณ มม. Amount mm.	สูงต่ำกว่าปกติ Above or below Normal
		15	16	17	18	19	20	21			
กรุงเทพมหานคร	**BANGKOK METROPOLIS**										
1 สถานีควบคุมรับส่งวิทยุนนทบุรี	Overseas Radio Receiving Station					12.1	T	13.2	25.3	183.3	
2 ร.ร. การค้านนทบุรี	Nonthaburi Trade School				1.3	11.2	1.2	26.8	40.5	237.0	
3 หลังงานปรมาณูเพื่อสันติ	Atomic Energy For Peace				2.2	12.8	T	3.3	18.3	173.3	
4 กองกำกับการรถวิทยุ ฯ	MMP. Sub Division Car Center				9.4	7.3	T	3.3	20.0	317.1	
5 วิทยาลัยครูจันทรเกษม	Chankasem College Education				8.1		2.0	1.0	11.1	196.7	
6 การไฟฟ้าฝ่ายผลิต	Electrical Supply Authority				6.3	6.7		3.2	16.2	260.9	
7 ศูนย์ฝึกการบินพลเรือน	Civil Aviation Training Center										
8 ร.ร. โยธินบูรณะ	Yothin Burana School									79.4	
9 สถานีรถไฟบางบำหรุ	Bang Bamru Railway Station										
10 ร.ร. พาณิชการสยาม	Siam Commercial School				T				T	385.6	
11 ร.ร. การประชาสัมพันธ์	Public Relation School									255.3	
12 ร.ร. สามเสนนอก	Sam Sen Nok School				2.4	4.7	0.3	2.6	10.0	283.8	
13 มหาวิทยาลัยรามคำแหง	Ramkhamhaeng University				18.4	13.4	T	16.2	48.0	323.1	
14 ร.ร. ศรีอุดม	Sri Udai School				T				T	329.3	
15 ร.ร. จิตรลดา	Chitlada School						14.5	3.8	18.3	248.8	
16 เขตบางกะปิ	Bangkapi Boundary										
17 เขตหนองจอก	Nong Chok Boundary										
18 กระทรวงศึกษาธิการ	Ministry of Education									245.1	
19 ร.ร. ช่างกลวิทยา	Changkol Vitthaya School				4.7	7.8	T	T	12.5	239.9	
20 ร. 1 พัน 2 รอ.	Second Infantry Battalion										
21 บ้านมนังคศิลา	Ban Manangkha Sila				2.8	3.1	T	4.7	10.6	253.0	
22 ร.ร. โสสิทธิ์สโมสร	Kosit Samosorn School				T			5.3	5.3	361.7	
23 ประตูน้ำปทุมวัน	Pathumwan Irr.				4.2	14.0	T	6.9	25.1	244.5	
24 ร.ร. เฉลิมสายน์สิกษา	Chalermsart Suksa School				22.3			14.6	36.9	203.1	
25 วิทยาลัยเพาะช่าง	Poh Chang College										
26 ร.ร. มาแตร์เดอี	Mater Dei School										
27 สถานีจ่ายไฟฟ้าบางกะปิ	Sup Center of Electrial Supply. Bangkapi				39.2			15.5	54.7	277.3	
28 วิทยาลัยพาณิชการธนบุรี	Thonburi Commercial College				T	21.0		1.6	22.6	364.9	
29 วิทยาลัยครูบ้านสมเด็จ	Bansomdet Teacher College										
30 เขตคลองสาน	Khlong San Boundary										
31 ร.ร. เตรียมทหาร	Armed Force Academy Preparatory School				9.6	15.2	0.6	3.9	29.3	222.1	
32 ร.ร. กรุงเทพคริสเตียน	Bangkok Christian College				44.3	11.4	1.2	11.6	68.5	284.6	
33 ร.ร. ศรีวิกรม์	Srivikorn School				25.2			17.2	42.4	76.9	
34 ประตูน้ำพระโขนง	Prakhanong Irr.				28.0	11.5	9.9	38.2	87.6	310.4	
35 ร.ร. สมชิตสิกษา	Somchit Suksa School										
36 ร.ร. ยานนาวาวิทยาคม	Yannawa Vitthayakhom School				32.0		1.0	18.0	51.0	157.1	
37 ร.ร. พระโขนง	Prakhanong School									114.3	
38 ร.ร. ช่องนนทรี	Chong Nonthri School				34.4				34.4	233.3	

อุณหภูมิสูงสุดและต่ำสุดประจำวันที่ ๑๕ – ๒๑ สิงหาคม ๒๔๒๐

Daily Max. and Min. Temperature 15 – 21 Aug. 1977

สถานี	Station	อุณหภูมิสูงสุดและต่ำสุดเป็นองศา ซ. Max. and Min. Temperature in degree C. 15	16	17	18	19	20	21	เฉลี่ยสูงสุด ต่ำสุด Average Max. Min.	เฉลี่ยในสัปดาห์ Weekly Mean	ค่าปกติประจำเดือน Monthly Normal
ภาคเหนือ	**NORTHERN PART**										
1 เชียงราย	CHIANG RAI	33.5 23.4	33.8 24.3	30.7 21.5	32.2 22.3	30.6 22.0	32.1 21.5	32.8 24.0	32.2 22.7	27.4	26.6
2 แม่ฮ่องสอน	MAE HONG SON	31.8 24.6	34.0 24.8	32.5 25.1	29.0 25.4	29.0 24.5	30.5 24.0	31.5 23.6	31.2 24.6	27.9	27.0
3 เชียงใหม่	CHIANG MAI	31.0 22.0	32.6 22.5	29.5 23.2	29.8 22.0	28.0 22.0	30.0 21.6	29.7 22.0	30.1 22.2	26.1	27.0
4 น่าน	NAN	34.3 25.4	32.0 25.3	27.3 22.7	33.0 24.9	30.6 23.3	33.5 24.1	34.0 24.4	32.1 24.3	28.2	27.6
5 ท่าวังผา	Tha Wang Pha	34.2 24.3	30.9 24.5	28.3 22.9	32.5 24.2	30.9 24.0	32.4 23.7	31.7 24.9	31.6 24.1	27.8	
6 ลำปาง	LAMPANG	35.5 24.8	36.2 25.4	33.4 24.5	33.2 24.3	32.4 24.9	33.1 23.2	32.6 23.4	33.8 24.4	29.1	27.6
7 แม่สะเรียง	Mae Sariang	32.4 23.6	29.9 24.4	31.6 23.5	32.2 24.5	31.1 22.8	32.4 23.5	30.0 23.2	31.4 23.6	27.5	26.7
8 แพร่	PHRAE	35.2 25.0	34.5 25.4	31.4 24.4	33.4 24.5	33.2 25.3	32.8 22.8	31.4 24.2	33.1 24.5	28.8	27.4
9 อุตรดิตถ์	UTTARADIT	36.4 25.8	35.6 25.7	33.5 24.5	32.4 24.0	33.6 25.0	32.7 23.8	33.0 24.2	33.9 24.7	29.3	28.2
10 ตาก	TAK	36.6 26.9	35.7 26.0	33.6 27.0	35.2 25.4	32.3 25.3	34.6 24.8	34.2 24.0	34.6 25.6	30.1	28.3
11 เขื่อนภูมิพล	Bhumibol Dam	35.6 26.6	34.2 24.8	33.7 28.1	33.3 24.6	32.2 25.0	33.4 24.0	34.8 23.4	33.9 25.2	29.6	27.9
12 พิษณุโลก	PHITSANULOK	36.2 26.2	36.2 26.4	35.4 26.6	29.3 25.6	34.3 24.4	31.8 23.7	30.6 24.4	33.4 25.3	29.4	28.4
13 แม่สอด	Mae Sot	31.3 22.9	30.9 23.9	29.2 23.5	26.6 24.0	29.3 23.6	31.7 23.0	31.6 22.9	30.1 23.4	26.8	26.2
14 เพชรบูรณ์	PHETCHABUN	35.1 26.2	34.4 24.8	32.6 26.1	28.8 23.5	32.1 24.1	31.4 24.0	29.4 23.5	32.0 24.6	28.3	27.3
15 หล่มสัก	Lom Sak	36.4 24.6	34.0 24.8	32.0 25.6	28.2 23.4	32.0 23.8	30.8 23.2	29.0 23.5	31.8 24.1	28.0	
16 วิเชียรบุรี	Wichian Buri	36.7 25.0	34.4 25.2	31.4 21.9	31.8 22.9	30.0 22.5	31.5 23.0	30.0 22.9	32.2 23.3	27.8	
ภาคตะวันออกเฉียงเหนือ	**NORTHEASTERN PART**										
1 หนองคาย	NONG KHAI	35.9 26.5	30.6 26.6	27.7 22.8	29.0 24.5	31.0 23.6	32.4 24.4	32.8 24.5	31.3 24.7	28.0	27.8
2 เลย	LOEI	35.0 23.9	32.9 24.2	26.7 22.4	30.2 23.5	31.0 24.3	31.1 23.5	30.5 24.3	31.0 23.7	27.4	27.3
3 อุดรธานี	UDON THANI	36.0 26.5	32.0 27.0	28.8 24.0	29.9 24.7	32.0 24.6	31.0 24.2	31.3 23.8	31.5 25.0	28.3	27.9
4 สกลนคร	SAKON NAKHON	35.7 27.0	30.6 25.7	28.2 22.7	27.7 24.3	31.3 24.5	31.6 25.1	30.2 24.5	30.8 24.8	27.8	27.6
5 นครพนม	NAKHON PHANOM	34.9 26.6	35.8 23.3	28.4 23.2	26.6 24.6	32.8 23.4	30.8 24.4	30.2 24.3	31.4 24.2	27.8	27.0
6 มุกดาหาร	Mukdahan	34.9 27.0	30.0 24.5	28.6 23.4	28.0 24.6	31.8 24.6	29.8 24.2	27.7 24.2	30.1 24.6	27.4	27.7
7 ขอนแก่น	KHON KAEN	36.1 26.1	33.0 26.6	29.1 24.9	28.1 24.7	29.7 23.3	31.3 24.6	27.0 24.8	30.6 25.0	27.8	28.1
8 โกสุมพิสัย	Kosum Phisai	35.5 26.4	33.5 26.7	29.0 24.2	28.0 24.0	30.3 23.8	31.0 24.2	.. 24.2	31.2 24.8	28.0	
9 ร้อยเอ็ด	ROI ET	36.2 27.1	32.4 27.7	28.9 24.5	27.8 23.3	29.9 23.4	30.7 24.1	28.2 24.4	30.6 24.9	27.8	28.0
10 ชัยภูมิ	CHAIYAPHUM	35.5 25.7	32.8 26.0	32.9 26.0	28.4 23.6	30.7 23.1	30.5 23.2	30.1 23.7	31.6 24.9	28.0	27.4
11 อุบลราชธานี	UBON RATCHATHANI	35.3 25.8	31.5 26.0	28.9 22.0	30.2 24.4	28.8 22.8	29.3 24.2	27.0 23.0	30.1 24.0	27.1	27.8
12 สุรินทร์	SURIN	34.2 25.1	34.6 25.5	32.3 25.0	30.9 23.0	32.5 22.5	32.6 24.3	30.9 23.0	32.6 24.0	28.3	27.8
13 ท่าตูม	Tha Tum	35.7 25.0	32.8 26.6	30.3 24.3	27.2 23.6	31.4 23.0	30.0 24.4	.. 23.5	31.2 24.5	27.8	
14 นางรอง	Nang Rong	37.1 25.3	35.0 26.3	32.6 23.6	30.0 22.7	31.1 22.4	32.0 24.0	.. 24.3	33.0 24.1	28.5	

สถานี	Station	อุณหภูมิสูงสุดและต่ำสุดเป็นองศา ซ. Max. and Min. Temperature in degree C.							เฉลี่ยสูงสุด ต่ำสุด Average Max. Min.	เฉลี่ยในสัปดาห์ Weekly Mean	ค่าปกติประจำเดือน Monthly Normal
		15	16	17	18	19	20	21			
15 นครราชสีมา	NAKHON RATCHASIMA	38.1 24.9	37.8 25.9	33.4 25.9	30.4 24.6	31.6 22.5	33.1 23.5	29.4 23.6	33.4 24.4	28.9	28.1
16 โชคชัย	Chok Chai	34.9 23.1	34.3 25.5	32.7 24.6	29.4 24.2	.. 22.3	.. ..	.. ..	32.8 24.5	28.6	
ภาคกลาง	**CENTRAL PART**										
1 นครสวรรค์	NAKHON SAWAN	36.6 26.7	36.5 25.5	35.2 26.3	34.7 26.0	32.9 24.4	34.4 25.1	30.9 24.5	34.4 25.5	30.0	28.7
2 ลพบุรี	LOP BURI	35.6 24.6	35.4 25.3	33.5 25.0	34.4 25.6	32.5 24.2	33.2 24.2	33.0 25.0	33.9 24.8	29.4	28.1
3 สุพรรณบุรี	SUPHAN BURI	36.8 24.3	36.5 25.7	34.8 25.3	35.8 26.0	34.3 25.0	33.5 24.5	35.0 24.8	35.2 25.1	30.1	28.7
4 กาญจนบุรี	KANCHANABURI	36.4 25.9	36.8 26.9	33.4 26.4	35.1 26.1	32.4 25.8	33.3 24.8	32.0 25.2	34.2 25.9	30.0	28.4
5 ทองผาภูมิ	Thong Pha Phum	30.6 22.7	30.4 23.3	28.2 23.6	29.2 23.5	.. 23.1	28.8 ..	.. ..	29.4 23.2	26.3	
6 สนามบินดอนเมือง	Don Muang Airport	36.1 26.5	36.4 26.9	34.0 27.2	33.9 27.5	32.7 26.4	33.3 24.6	33.0 26.0	34.2 26.4	30.3	28.7
7 กรุงเทพมหานคร	BANGKOK METROPOLIS	36.2 26.0	36.3 26.2	34.1 26.8	34.9 27.3	31.7 25.0	32.7 25.2	32.9 25.4	34.1 26.0	30.0	28.4
8 ศูนย์วิจัย ฯ บางนา	Bang Na	36.0 25.2	36.4 25.5	35.2 26.2	34.8 26.9	32.2 25.4	33.0 25.0	33.3 24.9	34.4 25.6	30.0	
ภาคตะวันออก	**EASTERN PART**										
1 ปราจีนบุรี	PRACHIN BURI	34.0 26.2	33.5 26.3	32.0 26.5	32.0 26.3	31.9 24.8	31.4 24.2	31.0 26.2	32.2 25.8	29.0	28.1
2 กบินทร์บุรี	Kabin Buri	34.8 25.7	34.2 25.7	33.3 25.9	32.4 25.8	.. 24.6	32.2 ..	.. 25.5	33.4 25.8	29.5	
3 อรัญประเทศ	Aranyaprathet	36.1 25.0	33.7 25.9	32.8 23.5	29.5 24.5	31.1 23.1	32.9 24.0	32.8 25.3	32.7 24.5	28.6	27.9
4 ชลบุรี	CHON BURI	35.2 26.1	35.8 27.5	34.7 26.9	33.9 26.3	32.8 27.0	32.8 26.4	35.0 26.5	34.3 27.0	30.6	28.2
5 เกาะสีชัง	Ko Si Chang	33.0 26.2	32.8 28.1	32.1 27.5	32.2 28.8	31.3 27.8	31.9 27.6	31.7 27.5	32.1 27.8	29.8	28.6
6 สัตหีบ	Sattahip	34.7 26.8	34.5 26.6	34.3 25.0	32.7 28.0	31.1 25.5	31.0 26.2	31.1 ..	32.8 26.4	29.6	29.2
7 ระยอง	RAYONG										
8 จันทบุรี	CHANTHABURI	32.1 25.0	31.1 26.6	31.6 26.1	30.5 27.3	30.3 24.6	30.0 25.1	29.5 26.5	30.7 25.8	28.2	27.3
9 คลองใหญ่	Khlong Yai	32.1 23.4	31.4 23.5	31.1 26.3	30.6 26.5	31.3 22.6	29.0 24.8	28.8 23.7	30.6 24.4	27.5	26.7
ภาคใต้	**SOUTHERN PART**										
1 หัวหิน	Hua Hin	33.0 24.3	36.0 24.7	35.1 26.0	33.3 26.7	30.4 25.6	29.9 25.2	33.4 25.2	33.0 25.4	29.2	28.4
2 ประจวบคีรีขันธ์	PRACHUAP KHIRI KHAN	35.4 26.9	34.9 26.9	33.0 26.8	31.3 24.8	29.0 24.7	27.2 24.0	28.4 24.0	31.3 25.4	28.4	27.9
3 ชุมพร	CHUMPHON	33.4 23.9	32.0 24.7	30.1 24.6	29.2 23.1	28.8 23.7	29.1 23.9	30.0 22.4	30.4 23.8	27.1	27.2
4 สุราษฎร์ธานี	SURAT THANI	33.2 22.9	33.2 23.6	27.8 23.5	30.7 23.6	29.8 23.6	29.3 23.3	28.1 24.0	30.3 23.5	26.9	27.8
5 เกาะสมุย	Ko Samui	33.0 25.0	32.0 26.4	29.0 26.0	29.5 25.9	29.0 24.4	28.0 24.4	28.4 24.4	29.8 25.2	27.5	
6 นครศรีธรรมราช	NAKHON SI THAMMARAT	34.8 23.5	35.0 23.5	31.5 23.6	33.0 24.0	32.2 24.5	30.6 24.0	31.0 25.0	32.6 24.0	28.3	27.9
7 สงขลา	SONGKHLA	33.5 24.2	33.5 25.1	30.6 24.8	30.8 24.5	30.7 24.9	30.9 23.7	30.2 23.5	31.4 24.4	27.9	28.3
8 ปัตตานี	PATTANI	33.4 22.5	32.7 23.6	31.0 24.1	31.8 23.6	32.4 23.7	30.2 23.1	31.2 23.1	31.8 23.4	27.6	27.8
9 นราธิวาส	NARATHIWAT	33.5 22.3	33.5 23.1	32.0 24.0	33.4 24.5	31.2 23.7	29.1 23.3	30.8 24.0	31.9 23.6	27.7	27.3
10 ระนอง	RANONG	31.4 23.5	29.8 24.5	26.3 23.7	27.9 23.2	27.2 24.5	27.7 23.7	27.8 23.2	28.3 23.7	26.0	26.4
11 ภูเก็ต	PHUKET	32.0 23.5	32.9 24.6	26.8 22.8	30.0 22.6	29.8 24.8	31.0 23.3	30.9 25.5	30.5 23.9	27.2	27.5
12 สนามบินภูเก็ต	Phuket Airport	32.0 24.7	33.1 27.5	26.5 25.1	30.0 23.7	30.5 25.9	30.9 23.9	30.2 26.0	30.4 25.2	27.8	27.4
13 สนามบินตรัง	Trang Airport	33.6 23.3	33.6 23.4	27.7 22.8	29.4 23.6	28.2 23.2	28.5 22.6	30.2 22.8	30.2 23.1	26.6	27.2

REMARKS

1. **Meteorological Department's Station** (with * mark). Rainfall observation is performed daily at 07.00 a.m. by the Meteorological Department's personnel. Therefore the daily amount of rainfall in this publication means the total amount of rainfall in 24 hr. period from 07.00 a.m. of the recorded date to 07.00 a.m. of the following day.

2. **Voluntary Rainfall Station** (without * mark) located at District and Province. Rainfall observation is performed daily at 09.00 a.m. by the voluntary observer. The daily amount of rainfall means the total amount of rainfall in 24 hr. period from 09.00 a.m. of the recorded date to 09.00 a.m. of the following day.

3. **Rainfall and Temperature Data.** The daily rainfall and temperature observations are submitted to the Meteorological Department soon after the measurement by the following means :—

   — By radio or telegraph from the Meteorological Department's stations.

   — By telegraph from voluntary rainfall stations

   Those daily reports generally arrive at the Meteorological Department from about 07.00 a.m. to 07.00 p.m.

4. **Rainfall Intensity in 1 day** (24 hours)

Light Rainfall	amounts	0.1 — 10.0	millimetres
Moderate Rainfall	,,	10.1 — 35.0	,,
Heavy Rainfall	,,	35.1 — 90.0	,,
Very Heavy Rainfall	,,	90.1	millimetres and above
Blank	represents	No rainfall or observation of rainfall does not arrive in time for publication.	
T		Trace or light rainfall with amount less than 0.1 millimetres.	

Various Data in this publication are published hurriedly to service the user. Therefore the user should be cautious in using them. If there is any doubts please inquired the Meteorological Statistics Subdivision of the Climatology Division for further informations by dialing the number 3916054 and 3910178.

Meteorological Department
Bangkok Metropolis

Climatology Division.

● กำหนดออก สัปดาห์ละ 1 ฉบับ ปีละ 52 ฉบับ

● ค่าบำรุง ฉบับละ 5 บาท ปีละ 150 บาท

● การบอกรับ ติดต่อที่กองภูมิอากาศ กรมอุตุนิยมวิทยา

โทร. 3916054

พิมพ์ที่โรงพิมพ์กรมอุตุนิยมวิทยา กระทรวงคมนาคม กรุงเทพมหานคร

นายสมิทธ ธรรมสโรช ผู้พิมพ์ผู้โฆษณา 2520

M06.1/593
T364wr

กรมอุตุนิยมวิทยา กระทรวงคมนาคม

รายงานอากาศประจำสัปดาห์ ระหว่างวันที่ ๒๒ – ๒๘ สิงหาคม ๒๕๒๐

และ

การคาดหมายลักษณะอากาศ ระหว่างวันที่ ๒๙ สิงหาคม – ๔ กันยายน ๒๕๒๐

ฉบับที่ ๓๕/๒๕๒๐

น.อ. ดร. ขจิต บัวจิตติ

อธิบดีกรมอุตุนิยมวิทยา

LIBRARY
1977
N.O.A.A.
U.S. Dept. of Commerce

METEOROLOGICAL DEPARTMENT
MINISTRY OF COMMUNICATIONS

BANGKOK, THAILAND

WEEKLY WEATHER REPORT

DURING THE PERIOD 22 – 28 AUGUST 1977

AND

WEATHER OUTLOOK

DURING 29 AUGUST – 4 SEPTEMBER 1977

No. 35 /1977

Capt. Kajit Buejitti

Director — General

หมายเหตุ

1. **สถานีของกรมอุตุนิยมวิทยา** (มีเครื่องหมาย *) ทำการตรวจวัดจำนวนฝน ตกเวลา 07.00 น. ทุกวัน โดยเจ้าหน้าที่ของกรมอุตุนิยมวิทยา ดังนั้น จำนวนฝนรายวันในรายงานเล่มนี้ หมายถึงปริมาณฝนรวมในช่วงเวลา 24 ชั่วโมง ตั้งแต่เวลา 07.00 น. ของวันที่แจ้งไว้ในรายงาน จนถึงเวลา 07.00 น. ของวันรุ่งขึ้น

2. **สถานีฝนอำเภอและจังหวัด** (ไม่มีเครื่องหมาย *) ทำการ ตรวจวัด จำนวนฝนตกเวลา 09.00 น. ทุกวัน โดยเจ้าหน้าที่ ที่อยู่ในอำเภอหรือจังหวัดที่ได้รับแต่งตั้งจากกรมอุตุนิยมวิทยา ดังนั้น จำนวนฝนรายวัน หมายถึงปริมาณฝนรวมในช่วงเวลา 24 ชั่วโมง ตั้งแต่เวลา 09.00 น. ของวันที่แจ้งไว้ในรายงานจนถึงเวลา 09.00 น. ของวันรุ่งขึ้น

3. **ข้อมูลฝนและอุณหภูมิ** ที่พิมพ์ในรายงานเล่มนี้ เป็นข้อมูลที่เจ้าหน้าที่ผู้ทำการตรวจรายงานมายังกรมอุตุนิยมวิทยา ทุกวันภายหลังการตรวจ

   — สถานีของกรมอุตุนิยมวิทยา รายงานทางวิทยุโทรศัพท์หรือโทรเลข

   — สถานีฝนอำเภอและจังหวัด รายงานทางโทรเลข

   รายงานดังกล่าวนี้ กรมอุตุนิยมวิทยา จะได้รับ ตั้งแต่เวลาประมาณ 07.00 น. จนถึงเวลา 19.00 น.

4. **เกณฑ์ฝนใน 1 วัน** (24 ชั่วโมง)

ฝนเล็กน้อย	จำนวนตั้งแต่	0.1 — 10.0 มิลลิเมตร
ฝนปานกลาง	„	10.1 — 35.0 „
ฝนหนัก	„	35.1 — 90.0 „
ฝนตกหนักมาก	„	90.1 มิลลิเมตร ขึ้นไป
ช่องว่าง	หมายความว่า	ไม่มีฝนตกหรือยังไม่ได้รับรายงาน
T	„	ฝนตกน้อยไม่ถึง 0.1 มิลลิเมตร

ข้อมูลต่าง ๆ เหล่านี้ได้ดำเนินการจัดพิมพ์โดยรีบด่วน เพื่อสนองความต้องการแก่ผู้ใช้ จึงยังไม่ได้ทำการตรวจสอบ ฉะนั้น ผู้ใช้จึงควรพิจารณาข้อมูลก่อนที่จะนำไปใช้ หากมีข้อสงสัยประการใด โปรดติดต่อสอบถามเจ้าหน้าที่ งานสถิติอุตุนิยมวิทยา กองภูมิอากาศ โทรศัพท์ 3910064 และ 3910178

กองภูมิอากาศ กรมอุตุนิยมวิทยา

กรุงเทพมหานคร

การคาดหมายลักษณะอากาศใน ๗ วันข้างหน้า
ตั้งแต่วันที่ ๒๙ สิงหาคม – ๔ กันยายน ๒๕๒๐

ลักษณะทั่วไป

ร่องความกดอากาศต่ำจะพาดผ่านตอนบนของภาคเหนือ และภาคตะวันออกเฉียงเหนือในระยะสัปดาห์นี้

ภาคเหนือ ภาคตะวันออกเฉียงเหนือ	จะมีฝนเกือบทั่วไป โดยมีฝนตกหนักบางแห่งส่วนมากทางตอนบนของภาค
ภาคกลาง ภาคตะวันออกรวมทั้งชายฝั่ง	จะมีฝนหรือฝนฟ้าคะนองเป็นแห่ง ๆ
ภาคใต้ฝั่งตะวันออก	จะมีฝนบางแห่งในตอนเย็นหรือค่ำ
ภาคใต้ฝั่งตะวันตก	จะมีฝนหรือฝนฟ้าคะนองเป็นแห่ง ๆ
กรุงเทพมหานคร	จะมีฝนหรือฝนฟ้าคะนองเป็นแห่ง ๆ ในตอนเย็นหรือค่ำ

กรมอุตุนิยมวิทยา
๒๙ ส.ค. ๒๐

Weather outlook for the period 29 August – 4 September 1977

General Situation

The low pressure trough will lie across the northern portion of Northern and Northeastern Thailand during this week.

Northern Part: Northeastern Part:	Almost widespread rain with isolated heavy falls mainly in the northern portion of the parts.
Central Part: Eastern part and Coastal Area:	Widely scattered showers or thundershowers.
Southern Thailand East Coast:	Isolated showers in the late afternoon or evening.
Southern Thailand West Coast:	Widely scattered showers or thundershowers.
Bangkok Metropolis:	Widely scattered showers or thundershowers in the late afternoon or evening.

Meteorological Department
29 August 1977

สรุปลักษณะอากาศทั่วไปในรอบสัปดาห์

ตั้งแต่วันที่ ๒๒ – ๒๘ สิงหาคม ๒๕๒๐

๑. ในตอนต้นและกลางสัปดาห์ ร่องความกดอากาศต่ำได้พาดผ่านภาคเหนือและภาคตะวันออกเฉียงเหนือของประเทศไทย แต่ในตอนปลายสัปดาห์ได้เลื่อนขึ้นไปพาดผ่านตอนบนของประเทศพม่าและเวียดนาม ลักษณะเช่นนี้ทำให้มีฝนเกือบทั่วไปโดยมีฝนตกหนักบางแห่งในภาคเหนือ ภาคตะวันออกเฉียงเหนือและภาคใต้ฝั่งตะวันตก ส่วนภาคอื่นนอกนั้นมีฝนกระจาย ปริมาณฝนได้ลดลงโดยทั่วไปในตอนปลายสัปดาห์ โดยเฉพาะตั้งแต่ภาคกลางลงมา

๒. รายงานอุณหภูมิสูงสุดในภาคต่าง ๆ ของประเทศไทยมีดังนี้.–

ภาคเหนือ	๓๕.๗° ซ.ที่ อ.เมือง	จ.ตาก	เมื่อวันที่	๒๓ ส.ค.
ภาคตะวันออกเฉียงเหนือ	๓๓.๗° ซ.ที่ อ.เมือง	จ.นครพนม	"	๒๒ ส.ค.
ภาคกลาง	๓๖.๔° ซ.ที่ อ.เมือง	จ.กาญจนบุรี	"	๒๕ ส.ค.
ภาคตะวันออก	๓๓.๖° ซ.ที่ อ.บางแสน	จ.ชลบุรี	"	๒๒ ส.ค.
ภาคใต้	๓๕.๐° ซ.ที่ อ.เมือง	จ.เพชรบุรี	"	๒๓ ส.ค.
	ที่ อ.หาดใหญ่	จ.สงขลา	"	๒๒ ส.ค.

๓. รายงานฝนสูงสุดในภาคต่าง ๆ ของประเทศไทยมีดังนี้.–

ภาคเหนือ	๔๒.๔ มม.ที่ อ.เมือง	จ.ลำพูน	เมื่อวันที่	๒๓ ส.ค.
ภาคตะวันออกเฉียงเหนือ	๑๓๐.๔ มม.ที่ อ.กันทรารมย์	จ.ศรีสะเกษ	"	๒๓ ส.ค.
ภาคกลาง	๑๑๔.๐ มม.ที่ อ.พรหมบุรี	จ.สิงห์บุรี	"	๒๕ ส.ค.
ภาคตะวันออก	๑๑๐.๔ มม.ที่ อ.เขาสมิง	จ.ตราด	"	๒๗ ส.ค.
ภาคใต้	๗๔.๔ มม.ที่ อ.ท้ายเหมือง	จ.พังงา	"	๒๔ ส.ค.

กรมอุตุนิยมวิทยา

๒๙ ส.ค.๒๐

Weekly Weather Summary

Period 22 - 28 August 1977

1. The low pressure trough extended across Northern and Northeastern parts during the beginning and middle periods of the week and moved northward to northern portion of Burma and Vietnam during the rest period. Consequently, almost widespread rain with isolated heavy falls experienced in Northern, Northeastern and Southern Thailand West Coast while scattered rainshowers were recorded in the rest areas. However, the amount of rainfall decreased in general particularly from Central part through Southern Thailand during the end of the week.

2. Highest temperatures in various parts of Thailand were as follow:-

Northern Part	35.7°C.	at Amphoe Muang	Tak	on	23	Aug.
Northeastern Part	33.7°C.	at Amphoe Muang	Nakhon Phanom	"	22	Aug.
Central Part	36.4°C.	at Amphoe Muang	Kanchanaburi	"	25	Aug.
Eastern Part	33.6°C.	at Bang Saen	Chon Buri	"	22	Aug.
Southern Part	35.0°C.	at Amphoe Muang	Phetchaburi	"	23	Aug.
		at Hat Yai	Songkhla	"	22	Aug.

3. Heaviest rainfalls were recorded at following places:-

Northern Part	92.5 mm.	at Amphoe Muang	Lamphun	on	23	Aug.
Northeastern Part	130.9 mm.	at Khantharorom	Si Sa Ket	"	23	Aug.
Central Part	114.0 mm.	at Phrom Buri	Sing Buri	"	25	Aug.
Eastern Part	110.5 mm.	at Khao Saming	Trat	"	25	Aug.
Southern Part	74.5 mm.	at Thai Muang	Phangnga	"	24	Aug.

Meteorological Department
29 August 1977

<u>ข่าวอากาศเพื่อการเกษตรประจำสัปดาห์</u>

เมื่อวันที่ 22 – 28 สิงหาคม 2520 มีลักษณะอากาศซึ่งพอสรุปได้ดังต่อไปนี้ :-

ในตอนต้นและกลางสัปดาห์ ร่องความกดอากาศต่ำได้พาดผ่านภาคเหนือและภาคตะวันออก – เฉียงเหนือของประเทศไทย แต่ในตอนปลายสัปดาห์ได้เลื่อนขึ้นไปพาดผ่านตอนบนของประเทศพม่าและเวียดนาม ลักษณะเช่นนี้ทำให้มีฝนเกือบทั่วไปโดยมีฝนตกหนักบางแห่งในภาคเหนือ ภาคตะวันออก – เฉียงเหนือและภาคใต้ฝั่งตะวันตก ส่วนภาคอื่นนอกนั้นมีฝนกระจาย ปริมาณฝนได้ลดลงโดยทั่วไปในตอนปลายสัปดาห์ โดยเฉพาะตั้งแต่ภาคกลางลงมา

<u>ข้อควรทราบ</u>

สัปดาห์นี้ฝนในประเทศไทยจะน้อยลงบ้าง เว้นแต่ภาคเหนือและภาคตะวันออกเฉียงเหนือยังคงมีฝนหนาแน่น ดังนั้นกสิกรในภาคตะวันออกเฉียงเหนือควรเร่งการเพาะปลูก.

กรมอุตุนิยมวิทยา
29 สิงหาคม 2520

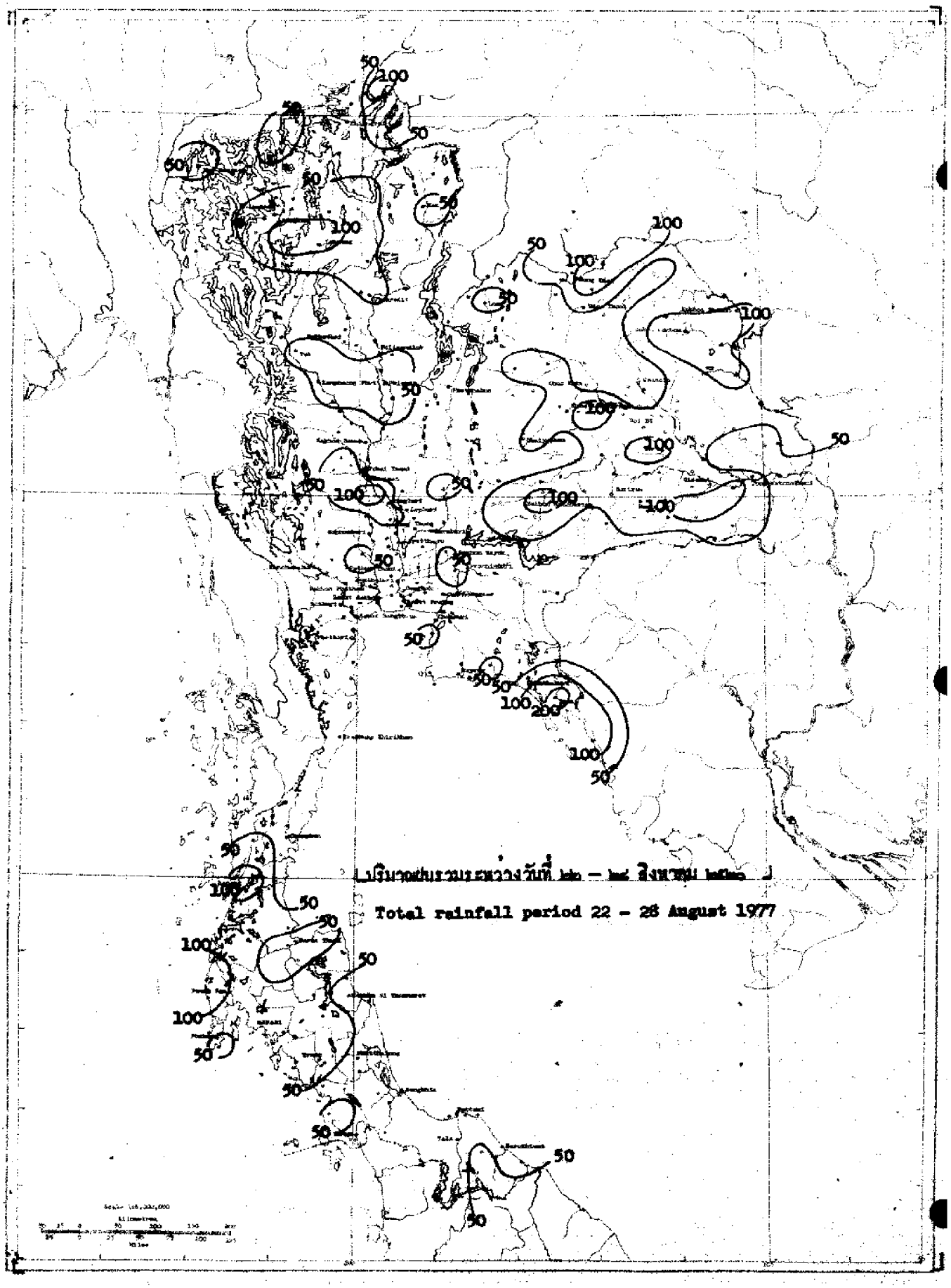
Total rainfall period 22 - 28 August 1977

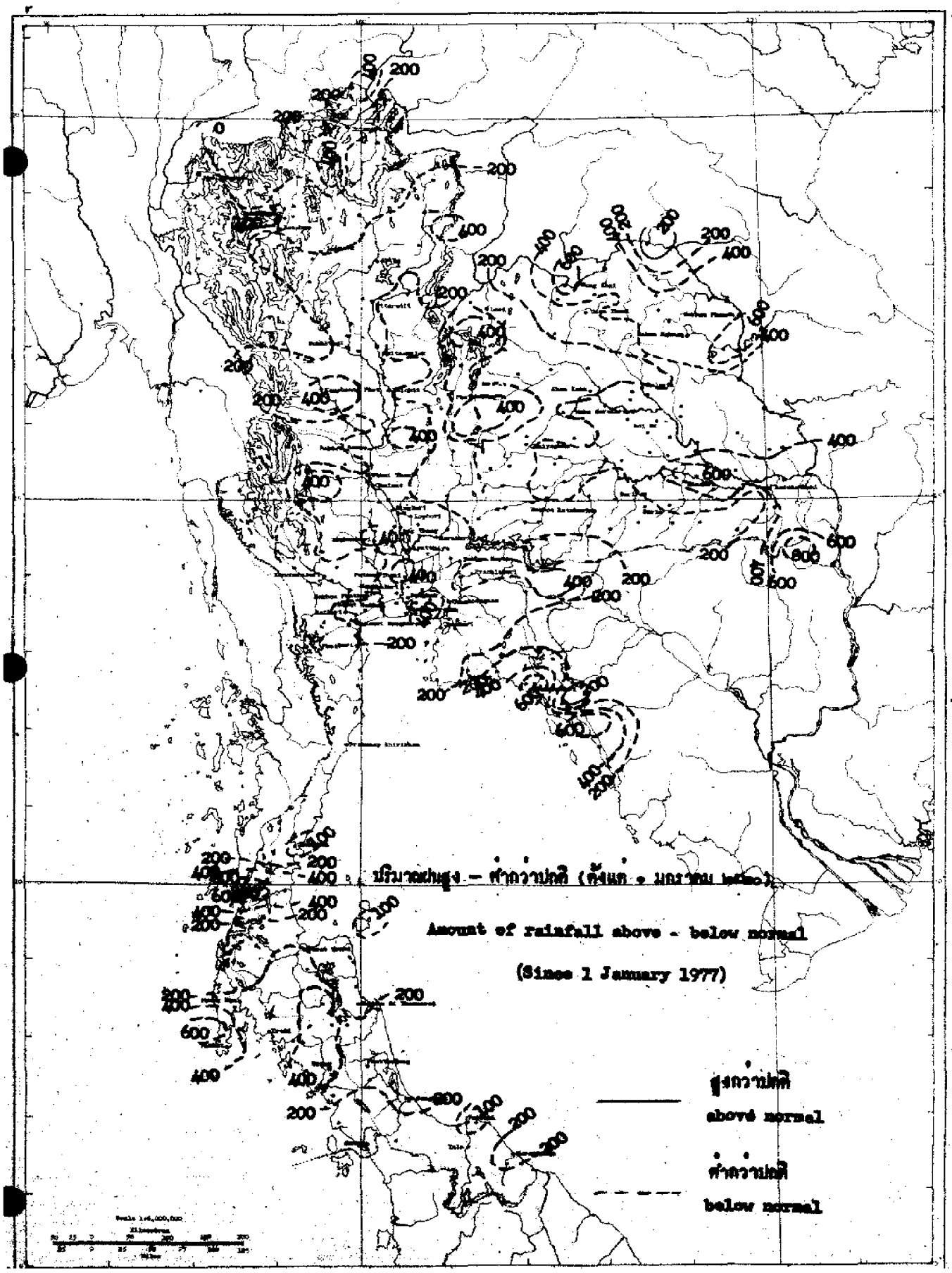
ปริมาณน้ำฝน – ต่ำกว่าปกติ (ตั้งแต่ 1 มกราคม 1977)
Amount of rainfall above - below normal
(Since 1 January 1977)
สูงกว่าปกติ
above normal
ต่ำกว่าปกติ
below normal

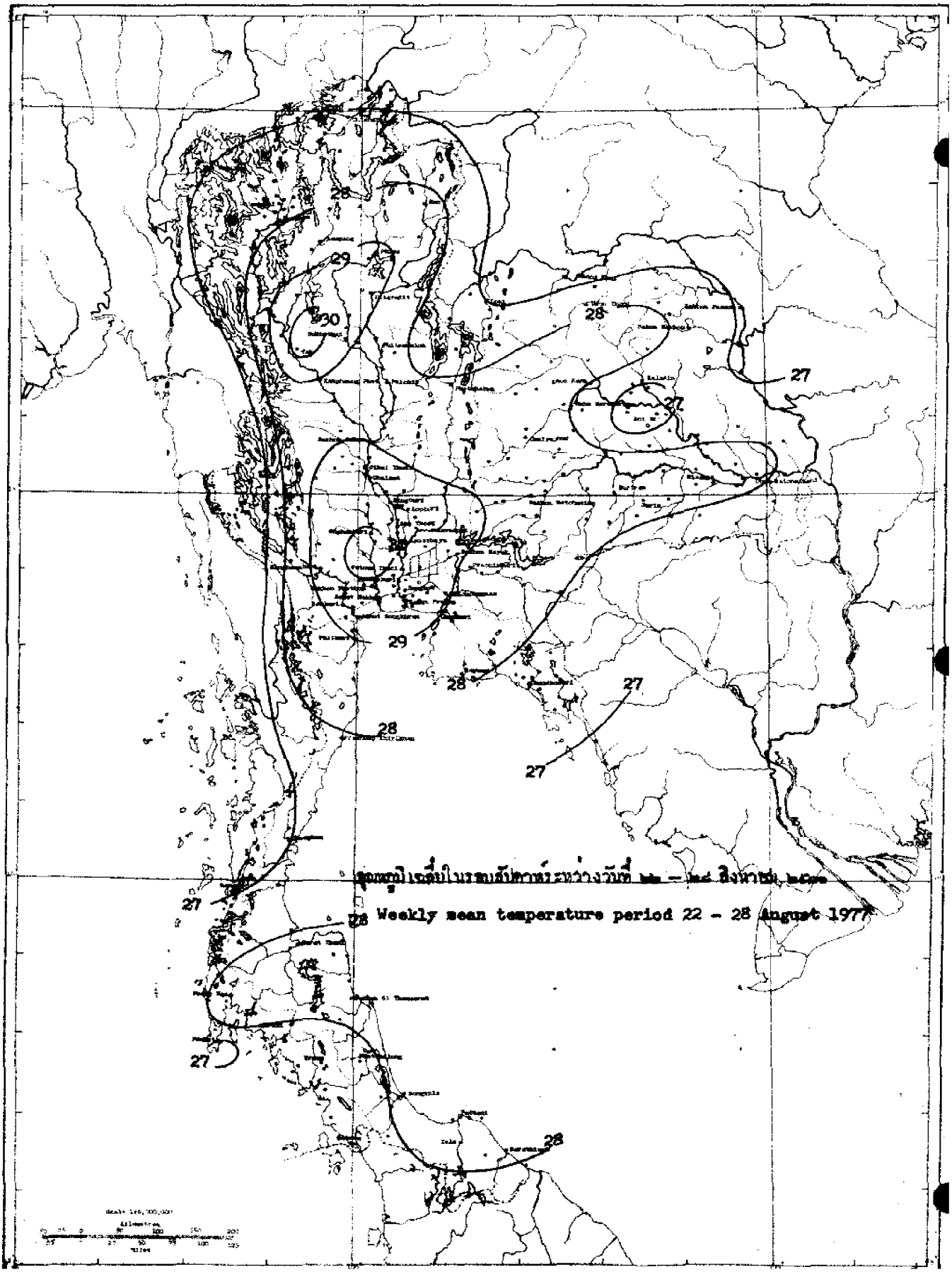

อุณหภูมิเฉลี่ยในรอบสัปดาห์ระหว่างวันที่ [illegible] – [illegible] สิงหาคม [illegible]

Weekly mean temperature period 22 – 28 August 1977

สถานีฝน	Station	วันที่และจำนวนน้ำฝนเป็นมิลลิเมตร Date and amount of rainfall in millimetres							ฝนรวม มม. Total rainfall mm.	ปริมาณรวมตั้งแต่ 1 มกราคม Accumulative rainfall since 1 January	
		สิงหาคม August								ปริมาณ มม. Amount mm.	สูงต่ำกว่าปกติ Above or below Normal
		22	23	24	25	26	27	28			
ภาคเหนือ	**NORTHERN PART**										
1 เชียงราย	CHIANG RAI*	3.9	T	1.2	2.8	13.0	3.4	10.2	34.5	1072.9	-285.5
2 แม่สาย	Mae Sai	T	T	15.8					15.8	797.9	-412.8
3 เชียงแสน	Chiang Saen	28.3	8.8		46.3	18.9			102.3	1043.2	-112.6
4 เชียงของ	Chiang Khong	4.6	23.5		20.2	1.4			49.7	1222.2	+ 36.7
5 แม่จัน	Mae Chan		6.1		36.4				42.5	733.1	
6 แม่สรวย	Mae Suai			0.5		1.7			2.2	717.9	-219.3
7 เทิง	Thoeng			2.4	66.5	8.4			77.3	1329.0	+ 62.3
8 เชียงคำ	Chiang Kham	21.7	16.5	1.7	7.7				47.6	990.4	- 9.7
9 เวียงป่าเป้า	Wiang Pa Pao			16.7	2.8				19.5	288.0	-500.8
10 พาน	Phan				9.3	4.5			13.8	952.1	+ 60.7
11 แม่ใจ	Mae Chai			18.1	13.6	8.6			40.3	1006.9	+105.5
12 พะเยา	Phayao	14.0			48.8				62.8	620.0	- 82.3
13 จุน	Chun								0.0	318.0	-777.9
14 แม่ฮ่องสอน	MAE HONG SON*	19.5	3.1	14.0	19.0	23.8	9.2	0.4	89.0	909.9	- 11.2
15 ปาย	Pai		13.0						13.0	602.0	-346.2
16 ขุนยวม	Khun Yuam	6.7	14.5	4.1	2.0				27.3	794.2	- 77.0
17 แม่ลาน้อย	Mae La Noi								0.0	827.3	
18 แม่สะเรียง	Mae Sariang*	4.7	7.2	6.4	T	0.1	0.2	20.7	39.3	775.1	-124.0
19 เชียงใหม่	CHIANG MAI*		8.5		38.4	T		0.8	47.7	648.5	-191.5
20 ฝาง	Fang		1.7		30.6	32.7	5.3		70.3	752.7	-159.4
21 แม่อาย	Mae Ai										
22 เชียงดาว	Chiang Dao					62.8			62.8	757.5	-230.6
23 แม่แตง	Mae Taeng	3.1	2.8		12.7	1.3	1.8		21.7	735.8	-112.6
24 แม่ริม	Mae Rim	10.6	48.0		14.0	7.7			80.3	679.4	- 88.2
25 สันทราย	San Sai		11.0		24.8				35.8	705.4	-118.8
26 ดอยสะเก็ด	Doi Saket		14.6		14.3				28.9	745.1	- 60.4
27 สันกำแพง	San Kamphaeng	1.0			17.0				18.0	516.4	- 61.4
28 ฮางดง	Hang Dong		21.4		30.1	6.0			57.5	701.5	- 23.4
29 สารภี	Saraphi	0.9	9.1		31.1				41.1	557.4	
30 สันป่าตอง	San Pa Tong		10.4		31.8				42.2	530.0	-126.5
31 จอมทอง	Chom Thong		44.5	11.1	40.1				95.7	764.9	+211.1
32 ฮอด	Hot		28.4		10.7	13.3			52.4	403.9	-256.3
33 ลำพูน	LAMPHUN	1.3	92.5		15.0	1.7			110.5	665.6	+ 42.5
34 ป่าซาง	Pa Sang		45.3		56.0				101.3	813.4	+195.0
35 ลี้	Li	4.2	7.3	6.1	33.1	14.7			65.4	768.4	+ 7.9
36 ลำปาง	LAMPANG*	33.4	47.9		27.1	8.2			116.6	710.2	- 18.7
37 งาว	Ngao		13.8		27.2	20.6			61.6	775.9	-101.7
38 แจ้ห่ม	Chae Hom			22.9					22.9	534.2	-134.4
39 เกาะคา	Ko Kha		35.1	5.5	5.3	12.2			58.1	700.3	- 20.0
40 สบปราบ	Sop Prap	0.3	10.8	7.2	25.7	0.9	0.2		45.1	448.4	-223.2

สถานีฝน	Station	วันที่และจำนวนน้ำฝนเป็นมิลลิเมตร Date and amount of rainfall in millimeters							ฝนรวม มม. Total rainfall mm.	ฝนรวมตั้งแต่ 1 มกราคม Accumulative rainfall since 1 January	
		สิงหาคม August								ปริมาณ มม. Amount mm.	สูงต่ำกว่าปก Above or below Normal
		22	23	24	25	26	27	28			
41 เถิน	Thoen	14.3	13.5	9.1	0.7	5.7			43.3	375.9	-226.9
42 แม่พริก	Mae Phrik										
43 แพร่	PHRAE*	5.7	0.2	12.9	0.7	2.8	T		22.3	522.6	-275.3
44 สอง	Song		53.6	16.2					69.8	586.0	-357.9
45 สูงเม่น	Sung Men			12.0					12.0	356.9	-361.3
46 เด่นชัย	Den Chai		12.3	11.0	11.7	15.4			50.4	671.3	-222.1
47 น่าน	NAN*	1.0	4.0	2.7	16.8	T	T	53.3	77.8	992.2	+ 16.6
48 ทุ่งช้าง	Thung Chang				22.2				22.2	1156.5	-132.1
49 เชียงกลาง	Chiang Klang	31.0							31.0	970.9	
50 ท่าวังผา	Tha Wang Pha*							27.0	27.0	940.9	-275.6
51 บ้ว	Pua		8.1						8.1	751.2	-208.8
52 สา	Sa			20.6	1.2	12.0			33.8	453.8	-408.0
53 นาน้อย	Na Noi								0.0	299.4	-388.0
54 อุตรดิตถ์	UTTARADIT*		12.3	8.3	9.6	4.4	4.4	1.1	50.1	937.3	- 54.3
55 ฟากท่า	Fak Tha		2.0	13.1					15.1	515.9	-350.4
56 น้ำปาด	Nam Pat		5.0	4.5		4.2	4.2		17.9	635.2	-244.7
57 สนามบินอุตรดิตถ์	Uttaradit Airport*										
58 ท่าปลา	Tha Pla			12.6					12.6	721.0	-164.5
59 ลับแล	Laplae				10.9				10.9	769.1	-264.7
60 ตาก	TAK*			T	54.6	3.3			57.9	384.6	-192.9
61 เขื่อนภูมิพล	Bhumibol Dam*		2.2	0.6	25.1	0.1			28.0	432.2	-104.1
62 บ้านตาก	Ban Tak								0.0	346.8	-118.6
63 แม่ระมาด	Mae Ramat										
64 แม่สอด	Mae Sot*		0.8	T	1.6	0.7	0.3	6.4	9.8	929.6	-262.9
65 สุโขทัย	SUKHOTHAI		4.5						4.5	285.8	-391.4
66 ทุ่งเสลี่ยม	Thung Saliam	3.5	2.5						6.0	463.4	-244.3
67 สวรรคโลก	Sawankhalok	8.5	23.0						31.5	322.2	-313.1
68 กงไกรลาศ	Kong Krailat		1.7		0.5				2.2	529.5	-312.5
69 บ้านด่านลานหอย	Ban Dan Lan Hoi										
70 พิษณุโลก	PHITSANULOK*	2.3	5.7		23.1	4.6	0.8	[illegible]3	38.8	805.6	-124.8
71 นครไทย	Nakhon Thai										
72 พรหมพิราม	Phrom Phiram		3.0		0.6	37.7			41.3	638.0	- 16.4
73 วังทอง	Wang Thong	2.7	10.4	0.9	16.3	37.2	0.2		67.7	727.7	-229.0
74 บางกระทุ่ม	Bang Krathum	1.7	2.5		[illegible]	55.3			59.5	572.4	-383.6
75 กำแพงเพชร	KAMPHAENG PHET	4.8	25.7	19.8	18.8	3.1			72.2	358.7	-405.1
76 พรานกระต่าย	Phan Kratai		3.5	1.5	5.3				10.3	388.8	-549.8
77 คลองขลุง	Khlong Khlung	56.2							56.2	361.7	-437.2
78 ขาณุวรลักษบุรี	Khanu Woralaksaburi	22.5	0.6	T	T	1.9			25.0	662.5	-160.2
79 พิจิตร	PHICHIT	40.0	1.4	6.4		49.0			96.8	852.9	-186.3
80 สามง่าม	Sam Ngam	29.0		25.0		16.0			70.0	592.9	-271.5
81 ตะพานหิน	Taphan Hin		12.7	12.9	20.3	12.2			58.1	490.8	-359.9

สถานีฝน	Station	วันที่และจำนวนน้ำฝนเป็นมิลลิเมตร Date and amount of rainfall in millimetre							ฝนรวม มม. Total rainfall mm.	ฝนสะสมตั้งแต่ 1 มกราคม Accumulative rainfall since 1 January	
		สิงหาคม August								ปริมาณ มม. Amount mm.	สูงต่ำกว่าปกติ Above or below Normal
		22	23	24	25	26	27	28			
82 บางมูลนาก	Bang Mun Nak		34.2	6.1	1.9	13.4			55.6	499.2	-270.6
83 โพทะเล	Pho Thale	11.9	11.3	15.7	28.9				67.8	464.4	-288.1
84 เพชรบูรณ์	PHETCHABUN*	0.5	0.7	18.5	4.4			T	24.1	565.4	-320.8
85 หล่มเก่า	Lom Kao								0.0	441.8	-327.5
86 หล่มสัก	Lom Sak*	0.6	18.8	3.7	4.8	0.4	2.2	T	30.5	563.9	-149.0
87 ชนแดน	Chon Daen		4.7			5.2			9.9	795.0	- 76.7
88 หนองไผ่	Nong Phai	3.0	3.2	1.5	1.4				9.1	191.3	-721.9
89 วิเชียรบุรี	Wichian Buri*	12.9	1.0	1.3	2.0				17.2	776.4	- 77.4
ภาคตะวันออกเฉียงเหนือ	**NORTHEASTERN PART**										
1 เลย	LOEI*	1.7	2.5	34.5	8.4	0.8	4.6	9.4	62.2	680.3	-187.4
2 เชียงคาน	Chiang Khan	3.3	10.4	9.5	1.5				24.7	577.9	-361.8
3 ท่าลี่	Tha Li		6.3			28.7	11.7		46.7	485.6	-131.1
4 ด่านซ้าย	Dan Sai								0.0	291.5	-484.4
5 วังสพุง	Wang Saphung		2.0	8.0	7.1	2.6			19.7	636.2	-167.1
6 หนองคาย	NONG KHAI	103.8	2.6		2.1	3.9	15.8	19.0	147.2	806.5	-525.8
7 ศรีเชียงใหม่	Si Chiang Mai	81.8		1.3		3.5			86.6	783.0	-592.9
8 ท่าบ่อ	Tha Bo	40.8	0.2		4.4				45.4	533.6	-639.0
9 โพนพิสัย	Phon Phisai	54.0	5.0		48.5				107.5	1018.3	-407.1
10 บึงกาฬ	Bung Kan	25.2	15.1		12.3	1.9	61.4		115.9	2292.4	+224.4
11 เซกา	Seka	14.8	4.2						19.0	1204.2	-182.2
12 อุดรธานี	UDON THANI	21.3	0.3	3.4	16.1	20.8		19.8	81.7	739.0	-421.6
13 เพ็ญ	Phen	24.5	17.2	3.2	40.2				85.1	950.2	- 64.9
14 กุมภวาปี	Kumphawapi	11.1		6.1	1.2				18.4	603.8	-226.3
15 หนองหาร	Nong Han	2.1	0.6	7.6	3.9				14.2	600.3	-365.9
16 หนองบัวลำภู	Nong Bua Lam Phu										
17 สกลนคร	SAKON NAKHON*	59.4	2.6	39.0	18.5	0.2	36.4	1.2	157.3	691.7	-457.1
18 วานรนิวาส	Wanon Niwat	33.5	1.5	12.5	8.0	8.0			63.5	481.1	
19 สว่างแดนดิน	Sawang Daen Din	11.5	5.0	27.4		4.6			48.5	753.1	-519.3
20 พรรณานิคม	Phanna Nikhom	22.0	1.2	41.0	6.2		32.0		102.4	962.9	-453.4
21 นครพนม	NAKHON PHANOM	84.6	6.0	8.2	0.5	0.3	0.2	21.0	120.8	1171.7	-794.8
22 บ้านแพง	Ban Phaeng	1.3	5.8				56.8		63.9	1125.8	
23 ท่าอุเทน	Tha Uthen	29.2	11.5	15.2	4.7				60.6	1280.6	-572.1
24 นาแก	Na Kae	60.2	29.8	24.3	9.5		3.7		127.5	805.3	-394.2
25 ธาตุพนม	That Phanom	57.8	12.8	4.0	11.7				86.3	763.4	-654.2
26 มุกดาหาร	Mukdahan*	42.3	46.8	6.7	T	T		44.7	140.5	776.3	-382.1
27 กาฬสินธุ์	KALASIN	4.6	0.5	27.8	0.5				33.4	834.8	-192.6
28 ยางตลาด	Yang Talat	1.7	T	12.1	T	T	0.4		14.2	435.0	-623.6
29 สหัสขันธ์	Sahatsakhan	24.8	2.4	54.6					82.8	593.7	-454.1
30 ยุติธรรมาราชัย	Kuchinarai	57.3	1.4	17.9	22.8				99.4	777.0	-396.3
31 กมลาไสย	Kamalasai	3.8	1.2	18.3	0.3	6.8	T		30.4	914.4	- 38.3
32 ร้อยเอ็ด	ROI ET*	12.5	2.5	37.3	6.0	0.7		3.3	62.3	852.7	-199.4

สถานีฝน	Station	วันที่และจำนวนน้ำฝนเป็นมิลลิเมตร Date and amount of rainfall in millimetres							ฝนรวม มม. Total rainfall mm.	ฝนรวมตั้งแต่ 1 มกราคม Accumulative rainfall since 1 January	
		สิงหาคม August								ปริมาณ มม. Amount mm.	สูงต่ำกว่าปกติ Above or below Normal
		22	23	24	25	26	27	28			
33 โพนทอง	Phon Thong	51.6		32.9					84.5	624.8	-498.0
34 ธวัชบุรี	Thawatchaburi										
35 อาจสามารถ	At Samat										
36 เสลภูมิ	Selaphum										
37 จตุรพักตร์พิมาน	Chaturaphak Phiman	8.5	21.1		59.9	30.2			119.7	567.7	-190.1
38 เกษตรวิสัย	Kaset Wisai			8.4	11.4				19.8	596.6	-349.8
39 สุวรรณภูมิ	Suwannaphum								0.0	378.0	-765.9
40 มหาสารคาม	MAHA SARAKHAM	3.6	5.2	20.4		8.2			37.4	585.0	-448.3
41 เชียงยืน	Chiang Yun	2.0		24.2	15.7				41.9	556.9	-398.7
42 กันทรวิชัย	Kantharawichai	1.5	12.8	8.5	5.6				28.4	132.4	
43 โกสุมพิสัย	Kosum Phisai*	2.0	0.6		0.5	T	8.2		11.3	602.4	-317.3
44 บรบือ	Borabu				10.4				10.4	652.9	-271.6
45 วาปีปทุม	Wapi Pathum	12.6			21.0	27.8			61.4	767.0	- 86.5
46 พยัคฆภูมิพิสัย	Phayakkhaphum Phisai	0.6	26.8	12.2	6.5		22.0		57.1	572.7	-365.1
47 ขอนแก่น	KHON KAEN*	3.7		5.9	0.7	T	0.7	5.7	16.7	741.2	- 97.1
48 น้ำพอง	Nam Phong	2.5		24.8	7.9				35.2	730.0	- 42.5
49 ภูเวียง	Phu Wiang	22.4	5.8	4.5	23.7	3.8			60.2	680.4	-191.7
50 ชุมแพ	Chum Phae	12.3	12.6	17.2	13.7				55.8	551.9	-157.6
51 มัญจาคีรี	Mancha Khiri	37.4	1.8	22.6					61.8	499.1	-277.4
52 ชนบท	Chonnabot	40.1	3.4	23.2		21.6			88.3	856.4	-123.3
53 บ้านไผ่	Ban Phai	37.0	6.0	2.3		75.0			120.3	591.4	-237.1
54 พล	Phon	4.0	1.0	7.5	0.7	17.1	2.0		32.3	670.2	-157.2
55 หนองสองห้อง	Nong Song Hong	3.6	9.4	5.1	7.6	61.0	6.6		93.3	664.2	-242.5
56 ชัยภูมิ	CHAIYAPHUM*	5.9	33.1	15.1		T			54.1	577.5	-250.0
57 เกษตรสมบูรณ์	Kaset Sombun			T	4.5				4.5	232.4	-317.8
58 ภูเขียว	Phu Khieo	17.5			7.3				24.8	449.1	-199.0
59 คอนสวรรค์	Khon Sawan	6.6	9.2	26.3					42.1	655.4	- 98.4
60 จัตุรัส	Chatturat		2.9		29.2	2.3			34.4	633.2	-174.4
61 บำเหน็จณรงค์	Bamnet Narong			17.8	16.8				34.6	728.4	- 73.8
62 นครราชสีมา	NAKHON RATCHASIMA*	28.0	T	1.8	40.9	18.3	11.2	3.4	103.6	585.8	-150.5
63 บัวใหญ่	Bua Yai										
64 คง	Khong		17.0	3.4	6.2				26.6	265.6	-430.5
65 ด่านขุนทด	Dan Khun Thot	5.2			3.6	2.2	1.1		12.1	494.4	-155.3
66 โนนไทย	Non Thai				12.2				12.2	443.1	-270.3
67 โนนสูง	Non Sung		0.6	3.4	6.7				10.7	410.4	-382.4
68 พิมาย	Phimai								0.0	70.1	
69 สีคิ้ว	Sikhiu			1.2	56.0				57.2	545.0	- 99.1
70 สูงเนิน	Sung Noen				55.0		8.6		63.6	607.4	- 61.7
71 ปักธงชัย	Pak Thong Chai	1.0	21.5	8.7	3.5		51.7		86.4	780.5	+133.1
72 โชคชัย	Chok Chai*	34.2	1.2			T	3.6		39.0	662.7	+ 39.8
73 ครบุรี	Khon Buri				10.0				10.0	306.7	-306.4

สถานีฝน	Station	วันที่และจำนวนน้ำฝนเป็นมิลลิเมตร Date and amount of rainfall in millimeters							ฝนรวม มม. Total rainfall mm	ตั้งแต่ 1 มกราคม Accumulative rainfall since 1 January	
		สิงหาคม August								ปริมาณ มม. Amount mm.	สูงต่ำกว่าปกติ Above or below Normal
		22	23	24	25	26	27	28			
74 บุรีรัมย์	BURI RAM	8.5	38.2	3.2	8.6				58.5	639.6	-221.7
75 พุทไธสง	Phuthaisong		12.1	3.1	32.8		46.0		94.0	698.9	-193.2
76 สตึก	Satuk	1.4	31.2		5.9	20.4			58.9	749.2	-144.6
77 ลำปลายมาศ	Lam Phai Mat		32.8		18.9				51.7	709.3	-163.2
78 นางรอง	Nang Rong	19.2			4.1				23.3	583.1	-197.0
79 สุรินทร์	SURIN	6.1	37.8	21.3	1.6	9.3		16.1	92.2	774.9	-125.5
80 รัตนบุรี	Rattanaburi		31.6		46.2	35.9			113.7	617.3	-275.8
81 ท่าตูม	Tha Tum	0.3	14.8	0.7	50.4	5.0		10.6	81.8	599.3	-216.7
82 ศีขรภูมิ	Sikhoraphum										
83 ปราสาท	Prasat	8.2	7.5	58.6	2.5		3.9		80.7	814.7	+ 2.9
84 สังขะ	Sangkha		26.0						26.0	727.2	- 85.0
85 ศรีสะเกษ	SI SA KET		46.0						46.0	533.5	-485.9
86 ราษีไศล	Rasi Salai		61.2		5.1				66.3	519.0	-367.5
87 กันทรารมย์	Kanthararom	5.2	130.9	1.6	0.6	1.4			139.7	816.1	- 49.4
88 ขุขันธ์	Khukhan	17.0	37.0		48.2				102.2	905.8	+ 61.8
89 ขุนหาญ	Khun Han	40.0	29.0						69.0	669.7	-240.1
90 กันทรลักษ์	Kantharalak	26.1	28.4			30.5			85.0	715.4	-222.1
91 อุบลราชธานี	UBON RATCHATHANI *	2.1	29.7	2.6	0.7	1.5		1.7	38.3	782.1	-419.9
92 เขมราฐ	Khemarat	32.2	10.8	11.9	17.2				72.1	915.4	-191.5
93 อำนาจเจริญ	Amnat Charoen	52.0	2.7	3.2	20.8				78.7	901.5	-279.7
94 ยโสธร	Yasothon	34.0			41.0				75.0	592.4	-451.2
95 ตระการพืชผล	Trakan Phuphon	12.6	7.6		14.5				34.7	854.3	-316.2
96 มหาชนะชัย	Maha Chana Chai	3.3	0.6	0.6	2.8	T	T		7.3	633.9	-413.7
97 เขื่องใน	Khueng Nai		10.8						10.8	335.9	-714.1
98 โขงเจียม	Khong Chiam	22.9	12.4		53.3				88.6	833.2	-546.5
99 เดชอุดม	Det Udom	11.7	20.1		2.2				34.0	678.1	-465.5
100 บุณฑริก	Buntharik	11.5	19.2						30.7	344.8	-866.6
ภาคกลาง	CENTRAL PART										
1 นครสวรรค์	NAKHON SAWAN	8.2			1.3	19.5	0.1	1.6	30.7	533.1	-218.4
2 บรรพตพิสัย	Banphot Phisai	3.2	3.2		17.1	2.3			25.8	464.2	-161.3
3 ชุมแสง	Chumsaeng	0.7	8.8		4.5	20.4			34.4	320.0	-451.6
4 หนองบัว	Nong Bua										
5 ลาดยาว	Lat Yao			10.9	2.7	18.1			31.7	307.7	-299.2
6 ท่าตะโก	Tha Tako					4.0	6.1		10.1	365.2	-341.0
7 พยุหคีรี	Phayuha Khiri	3.1		2.8	1.9	20.1			27.9	340.6	-308.3
8 ตากฟ้า	Takfah		3.0			35.0			38.0	283.2	-526.0
9 อุทัยธานี	UTHAI THANI	3.0	9.7	34.6	1.2				48.5	501.0	-204.3
10 สว่างอารมณ์	Sawang Arom			27.1		23.8			50.9	84.0	
11 บึงไร่	Ban Rai				30.8				30.8	184.0	-464.3
12 ทัพทัน	Thap than	6.5	22.0	8.0		57.2			93.7	610.5	-164.4
13 หนองฉาง	Nong Chang	12.6	23.7	7.9	4.2	8.6			57.0	847.7	- 1.2

สถานีฝน	Station	วันที่และจำนวนน้ำฝนเป็นมิลลิเมตร Date and amount of rainfall in millimeters							ฝนรวม มม. Total rainfall mm.	ฝนรวมตั้งแต่ 1 มกราคม Accumulative rainfall since 1 January	
		สิงหาคม August								ปริมาณ มม. Amount mm.	สูงต่ำกว่าปก Above or below Normal
		22	23	24	25	26	27	28			
14 หนองขาหย่าง	Nong Khayang		45.2	12.3					57.5	771.1	+ 86.0
15 ชัยนาท	CHAI NAT	2.0	1.4	21.2	2.4	3.2			20.2	387.4	-255.7
16 มโนรมย์	Manorom		13.2	7.6	4.3	31.4			56.5	370.2	-326.2
17 วัดสิงห์	Wat Sing	1.6	5.9	4.2	4.8	8.6			25.1	380.8	-348.4
18 หันคา	Hankha		14.1		4.1				18.2	421.3	-217.7
19 สิงห์บุรี	SING BURI				22.5				22.5	309.2	-343.9
20 อินทร์บุรี	In Buri				22.8				22.8	583.5	-133.3
21 บางระจัน	Bang Rachan		24.0	11.2	58.5				93.7	423.2	-313.3
22 พรหมบุรี	Phrom Buri				114.0				114.0	431.8	-341.9
23 ลพบุรี	LOP BURI*		4.7	T	28.3			12.5	45.5	575.1	-285.4
24 บ้านหมี่	Ban Mi				24.7				24.7	399.9	-251.7
25 บัวชุม	Bua Chum*	27.8		2.2	17.1	T	6.4		53.5	855.7	+ 34.1
26 ชัยบาดาล	Chai Badan	7.0		0.9	10.5				18.4	690.1	- 17.0
27 พัฒนานิคม	Phatthana Nikhom								0.0	329.8	
28 โคกสำโรง	Khok Samrong			2.0	4.1				6.1	280.8	-388.8
29 ท่าวุ้ง	Tha Wung				28.1				28.1	463.0	-393.4
30 สุพรรณบุรี	SUPHAN BURI*	0.9	T	T	13.8	0.9	T		15.6	269.1	-444.3
31 เดิมบางนางบวช	Doembang Nangbuat		17.0		11.4				28.4	324.5	-343.4
32 สามชุก	Sam Chuk	1.4	21.5		22.4				45.3	429.6	-232.6
33 ดอนเจดีย์	Don Chedi										
34 ศรีประจันต์	Si Phrachan										
35 อู่ทอง	U Thong								0.0	232.1	-321.4
36 บางปลาม้า	Bang Pa Ma				48.1				48.1	363.3	-169.2
37 สองพี่น้อง	Song Phi Nong			69.2	18.5				87.7	537.1	+ 51.2
38 อ่างทอง	ANG THONG				29.5				29.5	447.1	-332.8
39 โพธิ์ทอง	Pho Thong				47.8		14.2		62.0	292.0	-503.1
40 ไชโย	Chaiyo				33.2				33.2	210.4	-454.3
41 วิเศษชัยชาญ	Wiset Chai Chan		3.2		44.5				47.7	263.2	-524.0
42 ป่าโมก	Pa Mok				17.4				17.4	456.7	-253.1
43 สระบุรี	SARABURI	3.6	12.6	1.2	0.4				17.8	704.3	-368.3
44 พระพุทธบาท	Phra Phutthabat		10.2		32.2				42.4	157.4	
45 บ้านหมอ	Ban Mo				7.1				7.1	72.3	
46 เสาไห้	Sao Hai								0.0	534.8	-492.1
47 แก่งคอย	Kaeng Khoi	3.6		2.3	1.5				7.4	691.2	-304.2
48 หนองแค	Nong Khae	28.0	22.4						50.4	699.9	-311.0
49 พระนครศรีอยุธยา	PHRA NAKHON SI AYUTTHAYA	3.0	10.3						13.3	449.2	-252.6
50 ท่าเรือ	Tha Rua			0.5		T			0.5	468.3	-556.1
51 ผักไห่	Phak Hai	2.0	8.5		10.5				21.0	544.6	-275.9
52 บางบาล	Bang Ban	15.8	2.4						18.2	316.3	-538.7
53 เสนา	Sena		1.3						1.3	284.1	-578.7
54 บางไทร	Bang Sai			3.1	2.7				5.8	381.2	-495.8

สถานีฝน	Station	วันที่และจำนวนน้ำฝนเป็นมิลลิเมตร Date and amount of rainfall in millimeters							ฝนรวม มม. Total rainfall mm.	ฝนรวมตั้งแต่ 1 มกราคม Accumulative rainfall since 1 January	
		สิงหาคม August								ปริมาณ มม. Amount mm.	สูงต่ำกว่าปกติ Above or below Normal
		22	23	24	25	26	27	28			
55 บางปะอิน	Bang Pa-in								0.0	442.8	-340.8
56 ปทุมธานี	PATHUM THANI								0.0	124.1	
57 หนองเสือ	Nong Sua	8.1	1.0	2.1					11.2	495.2	-433.6
58 ธัญบุรี	Thanyaburi								0.0	131.2	
59 รังสิต	Rangsit	0.9		4.1					5.0	411.9	-485.1
60 ลำลูกกา	Lam Luk Ka	2.9		1.9	1.6	27.7			34.1	359.4	
61 นนทบุรี	NONTHABURI										
62 บางบัวทอง	Bang Bua Thong				8.9				8.9	451.9	-323.3
63 ธนบุรี	THON BURI										
64 ตลิ่งชัน	Taling Chan										
65 บางขุนเทียน	Bang Khun Thian										
66 ราษฎร์บูรณะ	Rat Burana										
67 กรุงเทพมหานคร	BANGKOK METROPOLIS	0.1	4.9	2.7	T	26.7	0.5	T	34.9	470.2	-423.7
68 สนามบินดอนเมือง	Don Muang Airport*	0.3	T	0.2	23.6	T	0.3		24.4	581.7	-323.3
69 บางเขน	Bang Khen	1.0	0.2	3.5	12.6				17.3	536.7	-331.6
70 มีนบุรี	Min Buri			3.4	0.6				4.0	93.7	
71 ลาดกระบัง	Lat Krabang								0.0	181.3	
72 ศูนย์วิจัยบางนา	Bangk Na*	T	10.0	0.9	T	21.6			32.5	482.8	
73 กาญจนบุรี	KANCHANABURI*	T	1.8	1.8	30.9	0.3			34.8	425.5	-163.6
74 สังขละบุรี	Sangkhla Buri								0.0	44.0	
75 เหมืองปิล็อก	Pilok								0.0	101.8	
76 ทองผาภูมิ	Thong Pha Phum*								0.0	1202.5	- 48.0
77 ศรีสวัสดิ์	Si Sawat										
78 ไทรโยค	Sai Yok										
79 พนมทวน	Phanom Thuan	T	T	3.8	17.0				20.8	332.6	- 51.2
80 ท่าม่วง	Tha Muang			1.0	7.5				8.5	318.7	-160.8
81 นครปฐม	NAKHON PATHOM	T		1.2					1.2	562.8	-137.2
82 บางเลน	Bang Len								0.0	47.9	
83 นครชัยศรี	Nakhon Chaisi		1.6				4.0		5.6	356.6	-206.2
84 ราชบุรี	RATCHABURI								0.0	377.8	-307.8
85 บ้านโป่ง	Ban Pong		2.0	3.2		7.8			13.0	580.8	+ 19.2
86 โพธาราม	Photharam			0.7					0.7	535.4	-133.6
87 ดำเนินสะดวก	Damnoen Saduak										
88 ปากท่อ	Pak Tho			16.8					16.8	717.9	+105.4
89 สมุทรสงคราม	SAMUT SONGKHRAM			17.7					17.7	167.9	-375.4
90 บางคนที	Bang Khonthi			38.3					38.3	407.3	-200.3
91 อัมพวา	Amphawa			28.7					28.7	361.3	-230.3
92 สมุทรสาคร	SAMUT SAKHON		18.4	1.4					19.8	464.0	-281.9
93 กระทุ่มแบน	Kratum Baen		21.1	1.2					22.3	301.9	-436.4
94 สมุทรปราการ	SAMUT PRAKAN		14.2		2.5				16.7	370.3	-460.1
95 บางพลี	Bang Phli		5.3			28.5			33.8	445.9	-450.4

สถานีฝน	Station	วันที่และจำนวนน้ำฝนเป็นมิลลิเมตร Date and amount of rainfall in millimeters							ฝนรวม มม. Total rainfall mm.	ฝนรวมตั้งแต่ 1 มกราคม Accumulative rainfall since 1 January	
		สิงหาคม August								ปริมาณ มม. Amount mm.	สูงต่ำกว่าปกติ Above or below Normal
		22	23	24	25	26	27	28			
ภาคตะวันออก	**EASTERN PART**										
1 **นครนายก**	NAKHON NAYOK	16.9	12.4	3.2	6.9				39.4	1028.0	-269.0
2 บ้านนา	Ban Na	14.6	16.8	2.8					34.2	897.4	-439.9
3 ปากพลี	Pak Phli	5.3	50.4						55.7	699.1	-655.4
4 องครักษ์	Ongkharak	16.6		20.0			10.0		46.6	532.5	-636.8
5 **ปราจีนบุรี**	PRACHIN BURI*	2.0	5.6	2.9		T	0.6	0.3	11.4	1015.0	-445.9
6 ประจันตคาม	Prachantakham	20.0	2.0						22.0	808.0	-420.2
7 บ้านสร้าง	Ban Sang			37.0					37.0	724.8	-335.8
8 ศรีมหาโพธิ	Si Maha Phot	4.6		3.2		4.8	2.5		15.1	873.3	-308.9
9 กบินทร์บุรี	Kabin Buri*	2.8				2.4			5.2	681.2	-425.7
10 สระแก้ว	Sa Kaeo								0.0	242.7	
11 วัฒนานคร	Watthana Nakhon	6.7							6.7	621.8	-402.8
12 อรัญประเทศ	Aranyaprathet*	4.5		0.4	15.9	0.8	T		21.6	909.8	- 64.2
13 **ฉะเชิงเทรา**	CHACHOENGSAO			6.5	5.3				11.8	486.6	-320.4
14 บ้านโพธิ์	Ban Pho			25.8			8.0		33.8	584.6	-186.2
15 **ชลบุรี**	CHON BURI*	T	1.6	9.5	1.7	T	1.0	0.1	13.9	661.1	-140.4
16 พานทอง	Phan Thong			20.4					20.4	106.2	-569.2
17 บ้านบึง	Ban Bung								0.0	220.5	-497.8
18 เกาะสีชัง	Ko Sichang*		T	T	16.0	0.7	65.8		82.5	506.7	-133.6
19 ศรีราชา	Si Racha						6.2		6.2	447.8	-198.5
20 สัตหีบ	Sattahip*	T		7.0	2.6		2.0	2.8	14.4	375.0	-332.4
21 **ระยอง**	RAYONG										
22 บ้านค่าย	Ban Khai			1.3	5.6		11.9		18.8	709.6	-107.5
23 แกลง	Klaeng	2.0	T	33.0	3.2	1.7	12.1		52.0	993.7	-348.1
24 **จันทบุรี**	CHANTHABURI*	0.3	40.3	25.7		27.8	22.8		116.9	1505.4	-733.9
25 ท่าใหม่	Tha Mai			42.5					42.5	838.1	
26 มะขาม	Makham		19.4						19.4	808.0	
27 **ตราด**	TRAT		79.3	13.4			31.2		123.9	1983.0	-759.7
28 เขาสมิง	Khao Saming	2.1	44.3	50.0		23.0	110.5		229.9	2133.9	+374.5
29 แหลมงอบ	Laem Ngop		7.9		0.2				8.1	1054.6	
30 คลองใหญ่	Khlong Yai*	19.1	37.1	12.1	4.7	0.1	0.2	55.2	128.5	3140.5	-472.5
ภาคใต้	**SOUTHERN PART**										
1 **เพชรบุรี**	PHETCHABURI			28.9					28.9	644.6	+ 78.4
2 บ้านแหลม	Ban Laem								0.0	283.9	-332.1
3 บ้านลาด	Ban Lat			11.8					11.8	462.3	-138.8
4 ท่ายาง	Tha Yang								0.0	240.0	-174.3
5 ชะอำ	Cha-am			12.6					12.6	260.5	-164.5
6 **ประจวบคีรีขันธ์**	PRACHUAP KHIRI KHAN*	0.2		T					0.2	560.9	- 36.9
7 หัวหิน	Hua Hin*	0.1	T	16.2	1.3			1.5	19.1	471.8	- 17.8
8 ปราณบุรี	Pran Buri			5.8					5.8	404.4	
9 **ชุมพร**	CHUMPHON*	15.9	2.9			10.0	T	0.4	29.2	1208.4	+159.8

สถานีฝน	Station	วันที่และจำนวนน้ำฝนเป็นมิลลิเมตร Date and amount of rainfall in millimeters							ฝนรวม มม. Total rainfall mm.	ฝนสะสมตั้งแต่ 1 มกราคม Accumulative rainfall since 1 January	
		สิงหาคม August								ปริมาณ มม. Amount mm.	สูงต่ำกว่าปกติ Above or below Normal
		22	23	24	25	26	27	28			
10 ท่าแซะ	Tha Sae	11.1	10.3						21.4	1079.1	- 63.2
11 สวี	Sawi	6.4	11.0						17.4	1014.4	+117.5
12 หลังสวน	Lang Suan								0.0	369.1	-447.8
13 สุราษฎร์ธานี	SURAT THANI*	T	11.8	25.1	5.3				42.2	629.4	-138.0
14 ไชยา	Chaiya		3.4		19.6	6.7	30.7		60.4	500.1	-125.5
15 เกาะสมุย	Ko Samui*		7.9	1.9	3.5				13.3	608.3	+121.5
16 พุนพิน	Phunphin		22.2	19.0					41.2	396.6	-351.2
17 ท่าฉาง	Tha Chang		6.2		11.6				17.8	480.3	
18 กาญจนดิษฐ์	Kanchanadit										
19 บ้านนาสาร	Ban Na San										
20 นครศรีธรรมราช	NAKHON SI THAMMARAT*	1.2	11.1	T	5.8	T	3.0	T	21.1	753.2	-151.2
21 สิชล	Sichon	22.3	70.6						92.9	788.1	+ 16.5
22 ท่าศาลา	Tha Sala	3.5	1.0	11.5		6.0			22.0	575.1	- 1.1
23 ฉวาง	Chawang		50.5	3.8	10.0		22.0		86.3	670.8	-413.4
24 ทุ่งสง	Thung Song		34.0	16.5					50.5	408.4	-523.6
25 ร่อนพิบูลย์	Ron Phibun	10.5	19.5		34.0				64.0	348.0	-369.6
26 ปากพนัง	Pak Phanang								0.0	412.4	-245.4
27 พัทลุง	PHATTHALUNG								0.0	96.7	
28 ควนขนุน	Khuan Khanun		12.4						12.4	377.4	
29 ปากพยูน	Pak Phayun								0.0	75.7	
30 เขาชัยสน	Khao Chaison								0.0	359.9	
31 สงขลา	SONGKHLA*		0.3	4.1	0.7	1.3			6.4	462.9	-292.7
32 รัตภูมิ	Rattaphum		5.8	11.1					16.9	332.8	
33 หาดใหญ่	Hat Yai		4.3	12.9	T				17.2	399.7	
34 สะเดา	Sadao		16.4						16.4	162.6	
35 ปัตตานี	PATTANI*		1.3	0.5	16.3			T	18.1	647.8	+135.3
36 หนองจิก	Nong Chik								0.0	231.3	
37 ยะหริ่ง	Yaring								0.0	365.2	
38 มายอ	Mayo				35.1				35.1	656.7	
39 โคกโพธิ์	Khok Pho		5.8		40.0				45.8	694.2	
40 ปะนาเระ	Panare								0.0	315.0	
41 ยะลา	YALA								0.0	633.2	
42 ยะหา	Yaha		8.5		3.0	2.3	2.8		16.6	463.4	
43 รามัน	Raman				54.3	17.6			71.9	838.2	
44 บันนังสตา	Bannang Satar		40.0		5.7				45.7	547.6	
45 เบตง	Betong		44.4						44.4	628.0	
46 นราธิวาส	NARATHIWAT*		0.9	T	1.6	11.1			13.6	758.4	-281.3
47 ยี่งอ	Yi-ngo								0.0	389.3	
48 ระแงะ	Rangae								0.0	211.1	
49 ตากใบ	Tak Bai										
50 สุไหงโกลก	Sungai Kolok		53.3		26.1				79.4	1041.9	

สถานีฝน	Station	วันที่และจำนวนน้ำฝนเป็นมิลลิเมตร Date and amount of rainfall in millimeters							ฝนรวม มม. Total rainfall mm.	ฝนรวมตั้งแต่ 1 มกราคม Accumulative rainfall since 1 January	
		สิงหาคม August								ปริมาณ มม. Amount mm.	สูงต่ำกว่าปก Above or below Normal
		22	23	24	25	26	27	28			
51 ระนอง	RANONG	39.9	48.6	14.6	0.1		6.6	20.5	130.3	2170.0	-872.5
52 กระบุรี	Kra Buri	28.7	24.6	14.7					68.0	687.0	
53 พังงา	PHANGNGA	12.3	17.9	12.8			8.4		51.4	812.3	
54 คะกั่วป่า	Takua Pa	10.5	40.5	45.6	4.5	3.0	3.1		107.2	1650.4	
55 กะปง	Kapong	29.5	98.9	27.3	5.8		1.7		163.2	1987.5	
56 ท้ายเหมือง	Thai Muang	6.9	23.9	74.5		3.2			108.5	496.2	
57 คะกั่วทุ่ง	Takua Thung	9.5	36.5	38.7			3.5		88.2	1044.3	
58 ทับปุด	Thap Put	12.8	24.8	10.5	5.9		2.6		56.6	1166.5	
59 ภูเก็ต	PHUKET*	3.5	26.6	29.5	5.4				65.0	984.2	-446.4
60 สนามบินภูเก็ต	Phuket Airport*	9.4	11.4	9.3		2.1		T	32.2	908.5	-727.8
61 กระบี่	KRABI	11.6	34.3	5.4					51.3	573.9	
62 อ่าวลึก	Ao Luk	4.8	41.7	15.7			8.9		71.1	1083.9	
63 คลองท่อม	Khlong Tom	42.5	8.5	4.8					55.8	841.6	
64 ตรัง	TRANG		39.3					1.0	40.3	930.3	-533.3
65 สนามบินตรัง	Trang Airport*										
66 สิเกา	Sikao		26.5	48.9	2.9		0.5		78.8	972.5	
67 อ่านตาขาว	Yan Ta Khao	3.4	33.8						37.2	758.1	
68 ปะเหลียน	Palian		32.1	12.6			5.2		49.9	1036.9	
69 สตูล	SATUN		39.0	6.3					45.3	509.0	
70 ทุ่งหว้า	Thung Wa		29.0				20.5		49.5	1181.8	

สถานีฝน	Station	วันที่และจำนวนน้ำฝนเป็นมิลลิเมตร Date and amount of rainfall in millimeters							ฝนรวม มม. Total rainfall mm.	ฝนสะสมตั้งแต่ 1 มกราคม Accumulative rainfall since 1 January	
		สิงหาคม August								ปริมาณ มม. Amount mm.	สูงต่ำกว่าปกติ Above or below Normal
		22	23	24	25	26	27	28			
กรุงเทพมหานคร	**BANGKOK METROPOLIS**										
1 สถานีเครื่องรับส่งวิทยุนนทบุรี	Overseas Radio Receiving Station			6.5	44.9				51.4	234.7	
2 ร.ร. การช่างนนทบุรี	Nonthaburi Trade School								0.0	237.0	
3 พลังงานปรมาณูแห่งชาติ	Atomic Energy For Peace	1.0	0.6	0.6	4.0				6.2	179.5	
4 กองกำกับการรถไฟฟ้า	MMP. Sub Division Car Center								0.0	317.1	
5 วิทยาลัยครูจันทรเกษม	Chankasem College Education			4.1					4.1	200.8	
6 การไฟฟ้าฝ่ายผลิต	Electrical Supply Authority								0.0	260.9	
7 ศูนย์ฝึกการบินพลเรือน	Civil Aviation Training Center										
8 ร.ร. โยธินบูรณะ	Yothin Burana School								0.0	75.4	
9 สถานีรถไฟบางบำหรุ	Bang Bamru Railway Station										
10 ร.ร. พาณิชการสยาม	Siam Commercial School		T						0.0	385.6	
11 ร.ร. การประชาสัมพันธ์	Public Relation School			3.7	10.1				13.8	269.1	
12 ร.ร. สามเสนนอก	Sam Sen Nok School			1.6					1.6	285.4	
13 มหาวิทยาลัยรามคำแหง	Ramkhamhaeng University		0.5	1.6					2.1	325.2	
14 ร.ร. ศรีอุถัย	Sri Uthai School		3.0						3.0	332.3	
15 ร.ร. จิตรลดา	Chitlada School			6.5					6.5	255.3	
16 เขตบางกะปิ	Bangkapi Boundary										
17 เขตหนองจอก	Nong Chok Boundary										
18 กระทรวงศึกษาธิการ	Ministry of Education		7.5		7.0				14.5	259.6	
19 ร.ร. ช่างกลวิทยา	Changkol Vithaya School								0.0	239.9	
20 ร. 1 พัน 2 รอ.	Second Infantry Battalion										
21 บ้านมนังคศิลา	Ban Manangkha Sila		11.2	4.6	2.8				18.6	271.6	
22 ร.ร. โพสิตสโมสร	Kosit Samosorn School	T	14.3	12.9	T				27.2	388.9	
23 ประตูน้ำปทุมวัน	Pathumwan Irr.		9.3	2.8					12.1	256.6	
24 ร.ร. เฉลิมสาสน์ศึกษา	Chalermsart Suksa School		6.2	1.8					8.0	211.1	
25 วิทยาลัยเพาะช่าง	Poh Chang College		12.0	3.3					15.3	55.0	
26 ร.ร. มาเนต์เดอี	Manor Dei School								0.0	120.0	
27 สถานีจ่ายไฟฟ้าบางกะปิ	Sup Center of Electrial Supply-Bangkapi	T		1.4					1.4	278.7	
28 วิทยาลัยพาณิชการธนบุรี	Thonburi Commercial College		13.5	1.8					15.3	380.2	
29 วิทยาลัยครูบ้านสมเด็จ	Banbomdet Teacher College		22.2	3.3					25.5	91.2	
30 เขตคลองสาน	Khlong San Boundary										
31 ร.ร. เตรียมทหาร	Armed Force Academy Preparatory-School		8.0						8.0	230.1	
32 ร.ร. กรุงเทพคริสเตียน	Bangkok Christian College			2.3					2.3	286.9	
33 ร.ร. ศรีวิกรม์	Srivikorn School								0.0	76.9	
34 ประตูน้ำพระโขนง	Prakhanong Irr.	1.4	4.6	1.2	T				7.2	317.6	
35 ร.ร. สมฤดีศึกษา	Somdit Sukse School										
36 ร.ร. อานนท์วิทยาคม	Yannawa Vithayakhom School		10.2	4.8					15.0	172.1	
37 ร.ร. พระโขนง	Prakhanong School								0.0	114.3	
38 ร.ร. ช่องนนทรี	Chong Nonthri School		8.3	4.0					12.3	245.6	

อุณหภูมิสูงสุดและต่ำสุดประจำวันที่ ๒๒ – ๒๘ สิงหาคม ๒๕๒๐

Daily Max. and Min. Temperature 22 - 28 August 1977

สถานี	Station	อุณหภูมิสูงสุดและต่ำสุดเป็นองศา ซ. Max. and Min. Temperature in degree C.							เฉลี่ยสูงสุดต่ำสุด Average Max. Min.	เฉลี่ยในสัปดาห์ Weekly Mean	ค่าปกติประจำเดือน Monthly Normal
		22	23	24	25	26	27	28			
ภาคเหนือ	**NORTHERN PART**										
1 เชียงราย	CHIANG RAI	30.4 24.7	31.3 23.8	32.7 23.4	28.9 23.0	28.0 22.9	27.4 22.7	29.0 23.0	29.7 23.4	26.5	26.8
2 แม่ฮ่องสอน	MAE HONG SON	33.0 24.0	33.0 23.5	30.5 23.7	28.4 23.5	30.0 23.6	31.2 23.7	30.4 24.2	30.9 23.7	27.3	27.0
3 เชียงใหม่	CHIANG MAI	30.8 21.5	30.8 22.2	29.7 21.1	28.0 21.8	26.4 21.8	29.0 22.0	30.2 22.5	29.6 23.7	25.7	27.0
4 น่าน	NAN	33.7 25.2	33.5 24.5	34.0 24.7	33.3 23.7	31.6 23.5	32.0 24.6	31.7 24.8	32.8 24.4	28.6	27.6
5 ท่าวังผา	Tha Wang Pha	32.1 24.6	31.6 24.1	34.1 24.2	32.2 24.5	31.9 24.2	32.5 24.7	31.0 24.5	32.2 24.4	28.3	
6 ลำปาง	LAMPANG	33.8 24.6	32.2 22.1	32.6 22.5	29.9 24.7	31.3 24.3	31.6 23.6	34.0 24.4	32.2 23.7	28.0	27.6
7 แม่สะเรียง	Mae Sariang	31.3 23.4	32.9 23.5	32.7 23.3	30.9 23.8	31.0 22.9	31.1 23.3	30.3 23.3	31.4 23.4	27.4	26.7
8 แพร่	PHRAE	33.5 24.8	32.4 24.5	34.4 24.4	32.0 23.4	31.8 24.6	32.6 23.7	33.8 24.8	33.0 24.3	28.6	27.4
9 อุตรดิตถ์	UTTARADIT	33.6 25.0	34.4 25.2	34.3 23.8	31.0 25.2	32.9 24.9	33.0 24.2	34.4 25.0	33.4 24.8	29.1	28.2
10 ตาก	TAK	34.2 25.0	35.7 25.8	35.6 26.0	33.3 25.8	32.6 23.8	33.1 25.9	33.5 26.8	34.0 25.6	29.8	28.3
11 เขื่อนภูมิพล	Bhumibol Dam	34.0 24.7	35.5 24.6	33.6 24.0	31.7 24.6	31.7 23.6	33.1 23.6	34.3 27.0	33.4 24.6	29.0	27.9
12 พิษณุโลก	PHITSANULOK	31.7 23.7	32.9 24.5	33.1 24.9	28.4 25.8	30.5 24.9	32.3 24.9	34.2 25.5	31.9 24.9	28.4	28.4
13 แม่สอด	Mae Sot	26.3 23.9	31.5 23.2	30.9 23.2	31.2 23.6	30.8 23.7	30.5 23.1	29.6 24.0	30.5 23.5	27.0	26.2
14 เพชรบูรณ์	PHETCHABUN	30.4 23.9	31.7 24.1	31.5 24.2	31.6 25.2	34.7 24.4	32.0 23.0	32.1 23.8	32.0 24.1	28.0	27.3
15 หล่มสัก	Lom Sak	32.6 24.0	32.0 24.2	31.6 24.0	32.2 23.6	30.8 23.5	33.2 24.8	32.8 24.5	32.2 24.1	28.1	
16 วิเชียรบุรี	Wichian Buri	31.4 23.4	32.7 23.2	29.0 24.0	33.0 25.1	32.0 23.0	32.0 23.7	33.3 25.0	31.9 23.9	27.9	
ภาคตะวันออกเฉียงเหนือ	**NORTHEASTERN PART**										
1 หนองคาย	NONG KHAI	31.9 24.3	32.0 23.0	31.9 23.8	28.8 24.6	27.7 22.5	30.7 24.5	32.7 24.5	30.8 23.9	27.4	27.8
2 เลย	LOEI	31.2 23.6	32.5 23.9	31.6 22.7	28.3 22.2	29.2 23.2	30.8 23.6	31.9 23.1	30.8 23.2	27.0	27.3
3 อุดรธานี	UDON THANI	30.5 24.8	32.3 24.4	32.6 24.6	28.5 23.7	30.5 22.0	31.5 23.8	32.0 25.4	31.1 24.1	27.6	27.9
4 สกลนคร	SAKON NAKHON	32.6 25.1	31.1 23.2	32.2 24.3	28.1 22.7	28.8 23.9	32.2 24.9	31.8 24.4	31.0 24.1	27.5	27.6
5 นครพนม	NAKHON PHANOM	33.7 23.6	31.1 23.3	31.2 23.8	29.1 24.0	29.3 24.3	32.2 23.7	30.8 23.6	31.0 23.8	27.4	27.0
6 มุกดาหาร	Mukdahan	25.2 23.8	30.2 23.5	29.2 23.0	30.0 24.3	29.7 23.5	33.0 24.6	29.8 24.7	29.6 23.9	26.7	27.7
7 ขอนแก่น	KHON KAEN	32.0 24.1	32.0 24.9	31.2 25.1	30.5 23.5	30.9 24.3	32.7 23.9	32.0 25.0	31.6 24.4	28.0	28.1
8 โกสุมพิสัย	Kosum Phisai	29.2 23.4	30.5 24.2	30.5 24.6	30.2 23.8	31.5 23.6	32.2 23.7	.. 23.8	30.7 23.9	27.3	
9 ร้อยเอ็ด	ROI ET	27.0 23.7	30.7 24.6	29.8 24.3	30.7 23.6	30.0 24.0	32.8 24.4	32.7 24.6	30.5 24.2	27.4	28.0
10 ชัยภูมิ	CHAIYAPHUM	30.5 23.3	31.8 24.2	29.7 23.8	31.4 24.7	31.0 24.8	32.3 25.1	31.8 25.5	31.2 24.5	27.8	27.4
11 อุบลราชธานี	UBON RATCHATHANI	30.9 22.5	31.4 24.7	28.4 22.8	32.1 24.0	31.4 24.7	33.1 24.7	33.0 24.5	31.5 24.0	27.7	27.8
12 สุรินทร์	SURIN	31.8 23.4	31.5 24.0	29.8 23.6	32.6 23.8	31.6 24.6	33.0 23.7	33.3 23.8	31.9 23.8	27.9	27.8
13 ท่าตูม	Tha Tum	29.2 23.7	30.8 24.9	28.9 23.5	32.8 24.9	31.5 24.0	32.4 23.8	32.7 24.9	31.2 24.2	27.7	
14 นางรอง	Nang Rong	30.1 23.9	31.5 23.8	30.2 24.6	32.4 23.8	.. 24.9	.. ..	.. ..	31.0 24.2	27.6	

สถานี	Station	อุณหภูมิสูงสุดและต่ำสุดเป็นองศา ซ. Max. and Min. Temperature in degree C.							เฉลี่ยสูงสุด ต่ำสุด Average Max. Min.	เฉลี่ยประจำสัปดาห์ Weekly Mean	ค่าปกติประจำเดือน Monthly Normal
		22	23	24	25	26	27	28			
15 นครราชสีมา	NAKHON RATCHASIMA	32.0 23.6	33.2 23.4	30.4 24.9	32.5 23.9	32.0 24.1	32.2 23.5	33.2 23.4	32.2 23.8	28.0	28.1
16 ไชยภูมิ	Chok Chai	30.7 23.8	31.9 23.8	31.6 24.7	32.2 23.7	31.7 24.8	32.2 23.9	.. 24.1	31.7 24.1	27.9	
ภาคกลาง	**CENTRAL PART**										
1 นครสวรรค์	NAKHON SAWAN	32.2 24.1	33.8 24.8	32.9 24.5	29.0 25.2	33.1 24.7	33.0 22.3	34.2 25.8	32.6 24.5	28.6	28.7
2 ลพบุรี	LOP BURI	32.0 24.4	33.6 24.5	30.4 24.2	32.0 25.2	32.2 22.4	34.5 26.2	33.8 25.3	32.6 24.6	28.6	28.1
3 สุพรรณบุรี	SUPHAN BURI	34.2 24.8	35.0 24.4	33.7 25.0	34.8 24.5	33.3 24.3	34.6 24.7	35.7 24.8	34.5 24.6	29.5	28.7
4 กาญจนบุรี	KANCHANABURI	32.2 24.1	33.2 24.0	33.0 24.8	36.4 24.1	33.0 23.9	34.6 24.2	36.0 25.1	34.0 24.3	29.2	28.4
5 ทองผาภูมิ	Thong Pha Phum	28.7 23.6	27.8 22.9	23.0	22..						
6 สนามบินดอนเมือง	Don Muang Airport	32.8 25.0	32.9 26.0	33.0 25.8	33.2 25.0	32.0 24.8	33.0 27.0	34.0 27.0	33.0 25.8	29.4	28.7
7 กรุงเทพมหานคร	BANGKOK METROPOLIS	32.2 25.0	32.6 25.2	31.8 25.0	33.3 24.7	32.2 25.5	33.3 25.5	34.3 26.2	32.8 25.3	29.0	28.4
8 ศูนย์วิจัย ฯ บางนา	Bang Na	32.1 24.6	32.4 25.2	31.4 24.4	32.2 24.1	31.3 25.0	32.9 25.1	34.2 25.7	32.4 24.9	28.6	
ภาคตะวันออก	**EASTERN PART**										
1 ปราจีนบุรี	PRACHIN BURI	30.0 25.0	31.2 25.2	30.4 24.9	32.0 25.0	31.2 26.0	30.6 25.4	32.0 25.3	31.0 25.2	28.1	28.1
2 กบินทร์บุรี	Kabin Buri	30.0 23.6	32.4 24.9	31.4 25.2	32.6 24.9	30.5 25.8	.. 24.2	.. ..	31.4 24.8	28.1	
3 อรัญประเทศ	Aranyaprathet	29.2 22.5	32.4 24.3	30.5 25.0	32.0 24.6	32.0 25.2	33.2 24.5	32.5 24.6	31.7 24.4	28.0	27.9
4 ชลบุรี	CHON BURI	30.7 24.3	31.6 25.5	32.5 26.1	32.4 24.3	30.9 25.7	33.1 25.3	33.2 25.4	32.0 25.2	28.6	28.2
5 เกาะสีชัง	Ko Si Chang	31.1 25.8	31.3 27.6	31.7 27.7	31.3 26.4	30.1 25.7	30.3 26.5	30.7 24.5	30.9 26.3	28.6	28.6
6 สัตหีบ	Sattahip	31.2 24.0	31.7 26.3	32.0 25.5	31.5 24.0	31.6 23.6	32.2 25.0	32.1 24.5	31.8 24.7	28.2	29.2
7 ระยอง	RAYONG										
8 จันทบุรี	CHANTHABURI	29.8 25.7	29.8 25.8	28.5 24.1	30.7 22.9	30.2 24.8	29.5 24.7	31.4 23.8	30.0 24.5	27.2	27.3
9 คลองใหญ่	Khlong Yai	28.0 23.4	30.7 23.8	29.9 23.0	28.9 23.4	31.2 22.8	31.0 22.9	30.2 23.0	30.0 23.2	26.6	26.7
ภาคใต้	**SOUTHERN PART**										
1 หัวหิน	Hua Hin	30.9 24.3	32.3 25.5	32.2 24.9	32.2 25.0	31.6 24.4	33.1 24.2	32.4 24.5	32.1 24.7	28.4	28.4
2 ประจวบคีรีขันธ์	PRACHUAP KHIRI KHAN	28.5 23.7	30.8 25.6	31.4 25.2	33.6 24.8	31.7 24.5	34.6 23.6	33.7 26.6	32.0 24.8	28.4	27.9
3 ชุมพร	CHUMPHON	27.1 23.4	30.2 23.6	30.4 23.6	30.5 23.8	33.2 22.8	32.6 23.6	31.1 24.2	30.7 23.6	27.2	27.2
4 สุราษฎร์ธานี	SURAT THANI	31.2 24.0	32.0 24.0	30.8 23.4	32.6 22.8	33.0 22.5	33.9 22.8	32.7 24.0	32.3 23.4	27.8	27.8
5 เกาะสมุย	Ko Samui	31.3 23.5	32.0 26.4	30.0 24.0	32.8 24.0	32.6 24.0	33.4 25.0	31.8 25.0	32.0 24.6	28.3	
6 นครศรีธรรมราช	NAKHON SI THAMMARAT	32.3 26.2	32.7 24.3	32.0 23.0	33.2 22.6	33.5 22.9	34.1 21.8	34.5 23.0	33.2 23.4	28.3	27.9
7 สงขลา	SONGKHLA	32.7 24.8	30.5 25.2	30.8 24.2	31.6 24.1	30.8 24.8	33.2 24.1	34.3 25.0	32.0 24.6	28.3	28.3
8 ปัตตานี	PATTANI	32.7 23.6	31.8 24.4	31.2 23.2	32.0 23.7	32.0 23.5	32.2 22.7	32.9 23.8	32.1 23.6	27.8	27.8
9 นราธิวาส	NARATHIWAT	31.2 24.6	32.4 25.0	33.1 23.9	32.4 24.4	32.0 23.4	31.6 23.1	34.0 22.5	32.4 23.8	28.1	27.3
10 ระนอง	RANONG	28.6 24.5	28.4 23.5	29.4 23.4	28.6 23.1	31.4 22.3	31.6 23.0	30.6 24.9	29.8 23.5	26.6	26.4
11 ภูเก็ต	PHUKET	31.7 25.0	30.1 23.5	29.5 23.3	30.0 23.0	32.0 22.5	32.0 23.9	31.5 25.0	31.0 23.7	27.3	27.5
12 สนามบินภูเก็ต	Phuket Airport	30.8 27.5	28.3 23.4	28.5 24.8	30.2 23.5	31.0 23.0	31.3 24.3	31.5 26.5	30.2 24.7	27.5	27.4
13 สนามบินตรัง	Trang Airport	32.6 24.1	29.5 23.8	22.8							

แก้ไขเพิ่มเติมรายงานจำนวนน้ำฝนเนื่องจากได้รับรายงานภายหลัง สำหรับรายงานอากาศประจำสัปดาห์ ฉบับที่ ๓๔/๒๕๒๐

Corrections for late rainfall data reports in weekly weather report No. 34/1977

สถานีฝน	Station	วันที่และจำนวนน้ำฝนเป็นมิลลิเมตร Date and amount of rainfall in millimeters							ฝนรวม มม. Total rainfall mm.	ฝนรวมตั้งแต่ 1 มกราคม Accumulative rainfall since 1 January	
		สิงหาคม August								ปริมาณ มม. Amount mm.	สูงต่ำกว่าปกติ Above or below Normal
		15	16	17	18	19	20	21			
ภาคเหนือ	NORTHERN PART										
3 เชียงแสน	Chiang Saen					12.4	22.3		54.9	940.9	-148.9
4 เชียงของ	Chiang Khong						14.5	34.3	96.5	1172.5	+ 68.1
16 ขุนยวม	Khun Yuam					19.5	17.4	2.9	58.3	766.9	- 48.4
17 แม่ลาน้อย	Mae La Noi						13.2		47.3	827.3	
26 ดอยสะเก็ด	Doi Saket						53.6		100.4	716.2	- 18.5
31 จอมทอง	Chom Thong							11.8	93.0	666.5	+160.0
34 ปาซาง	Pa Sang						13.5	7.8	73.0	712.1	+136.9
46 เด่นชัย	Den Chai							76.9	97.9	620.9	+ 43.5
48 ทุ่งช้าง	Thung Chang							12.0	72.2	1134.3	- 68.2
55 ฟากท่า	Fak Tha					26.3	4.6		72.4	500.8	-297.2
65 สุโขทัย	SUKHOTHAI							45.4	71.1	281.3	-344.6
66 ทุ่งเสลี่ยม	Thong Saliam						4.5	1.5	49.1	457.4	-245.0
67 สวรรคโลก	Sawankhalok						50.4		90.1	290.7	+ 15.0
68 กงไกรลาศ	Kong Krailat						9.2	34.5	80.2	527.3	-255.4
73 วังทอง	Wang Thong						28.6		110.0	596.7	- 16.8
74 บางกระทุ่ม	Bang Kratum							35.0	68.8	512.9	-386.1
75 กำแพงเพชร	KAMPHAENG PHET							30.1	62.9	286.5	-423.5
79 พิจิตร	PHICHIT						50.2	7.4	111.8	756.1	-199.5
82 บางมูลนาก	Bang Mun Nak							17.7	28.0	443.6	
83 โพทะเล	Pho Thale						36.7	3.3	105.4	396.6	
87 ชนแดน	Chon Daen							10.2	144.7	785.1	-21.7
88 หนองไผ่	Nong Pai							37.0	135.7	182.2	
ภาคตะวันออกเฉียงเหนือ											
7 ศรีเชียงใหม่	Si Chaing Mai						3.4	6.1	51.3	696.4	
11 เซกา	SeKa							21.5	111.7	1185.2	-166.4
14 กุมภวาปี	Kumphawapi							17.5	78.2	585.4	-205.7
19 สว่างแดนดิน	Sawang Daen Din							14.3	72.0	704.6	-500.8
27 กาฬสินธุ์	KALASIN						61.2	63.4	244.9	801.4	- 155.8
28 ยางตลาด	Yang Talat						13.5	28.9	89.9	420.8	-464.0
31 กมลาไสย	Kamalasai						9.1	196.7	260.5	884.0	- 0.9
33 โพนทอง	Phon Thong							122.5	163.8	540.3	-495.0
37 จตุรพักตร์พิมาน	Chaturaphak Phiman							37.7	99.2	448.0	-263.9
38 เกษตรวิสัย	Kaset Wisai						69.4	29.4	148.2	576.8	-397.2
40 มหาสารคาม	MAHA SARAKHAM							16.2	68.5	547.6	-415.4
41 เชียงยืน	Chiang Yun							16.1	105.5	515.8	-383.7
44 บรบือ	Borabu							17.4	58.2	642.5	-224.5

สถานีฝน	Station	วันที่และจำนวนน้ำฝนเป็นมิลลิเมตร Date and amount of rainfall in millimeters							ฝนรวม มม. Total rainfall mm.	ฝนสะสมตั้งแต่ 1 มกราคม Accumulative rainfall since 1 January	
		สิงหาคม August								ปริมาณ มม. Amount mm.	สูงต่ำกว่าปกติ Above or below Normal
		15	16	17	18	19	20	21			
45 วาปีปทุม	Wapi Pathum							24.0	159.7	705.6	- 91.6
48 น้ำพอง	Nam Phong							41.1	117.6	694.8	- 11.4
49 ภูเวียง	Phu Wiang							29.8	38.1	620.2	-203.4
51 มัญจาคีรี	Mancha Khiri						18.2	3.0	47.6	437.3	-291.9
57 เกษตรสมบูรณ์	Kaset Sombun							14.0	30.5	227.9	-275.8
65 ดานขุนทด	Dan Khun Thot							11.3	117.8	482.3	-127.7
69 สีคิ้ว	Sikhiu							13.1	50.0	487.8	-124.3
76 สตึก	Satuk						86.2	7.3	170.2	690.3	-158.7
80 รัตนบุรี	Rattanaburi						11.3	17.6	56.7	503.6	-341.5
86 ราษีไศล	Rasi Salai						30.3	15.2	97.5	452.7	-381.7
87 กันทรารมย์	Kanthararom						63.5	15.3	212.1	676.4	-127.0
92 เขมราฐ	Khemarat						0.3	36.0	97.7	843.3	-199.3
93 อำนาจเจริญ	Amnat Charoen						25.2	45.2	265.7	922.8	-166.5
94 ยโสธร	Yasothon						16.0	52.0	158.1	517.4	-435.8
95 ตระการพืชผล	Trakan Phutphon							132.6	237.2	819.6	-280.1
[illegible]มหาชนะชัย	Maha Chana Chai							69.4	158.1	626.6	-365.8
97 เขื่องใน	Khuang Nai						8.2	10.5	41.5	325.1	-660.6
99 เดชอุดม	Det Udom							42.2	147.3	644.1	-432.5
ภาคกลาง	CENTRAL PART										
8 ตาคลี	Takhli							28.0	74.0	245.2	-531.8
9 อุทัยธานี	UTHAI THANI							22.5	37.3	452.5	-206.8
12 ทัพทัน	Thap than							12.7	80.4	516.8	-217.6
13 หนองฉาง	Nong Chang							30.3	121.1	790.7	+ 3.1
14 หนองขาหยาง	Nong Khayang							33.3	61.2	713.6	+ 59.2
15 ชัยนาท	Chai Nat							11.6	39.9	367.2	-234.6
24 บานหมี่	Ban Mi						14.6	16.4	31.0	375.2	-235.7
26 ชัยบาดาล	Chai Badan						42.0	8.5	167.3	671.7	- 9.2
28 โคกสำโรง	Khok Samrong					7.2	T	4.2	21.5	274.7	-252.5
29 ทาวุง	Tha Wung						8.2	9.5	17.7	434.9	-379.7
41 วิเศษชัยชาญ	Wiset Chai Chan						5.5	8.9	22.5	215.5	-533.6
50 ทาเรือ	Tha Rua						5.5	16.0	38.8	467.8	-514.9
59 รังสิต	Rangsit							27.1	27.1	406.9	-448.1
63 นครชัยศรี	Nakhon Chaisi						8.8	3.3	38.6	351.0	-192.7
91 อัมพวา	Amphawa							22.7	25.9	332.6	-223.4
93 กระทุมแบน	Kratum Baen						4.5	2.8	10.9	279.6	-434.7
[illegible]สมุทรปราการ	SAMUT PRAKAN							18.7	28.2	353.6	-431.8
95 บางพลี	Bang Phli							21.5	53.5	412.1	-438.0

สถานีฝน	Station	วันที่และจำนวนน้ำฝนเป็นมิลลิเมตร Date and amount of rainfall in millimeters							ฝนรวม มม. Total rainfall mm.	ฝนรวมตั้งแต่ 1 มกราคม Accumulative rainfall since 1 January	
		สิงหาคม August								ปริมาณ มม. Amount mm.	สูงต่ำกว่า Above or below Normal
		15	16	17	18	19	20	21			
ภาคตะวันออก	EASTERN PART										
1 นครนายก	NAKHON NAYOK							13.8	94.9	988.6	-261.2
2 บานนา	Ban Na							17.6	43.2	863.2	-423.4
4 องครักษ์	Ongkhrak							7.5	12.0	485.9	
7 บานสราง	Ban Sang							52.0	52.0	687.8	-315.3
8 ศรีมหาโพธิ	Si Maha Phot							52.4	68.4	858.2	-274.0
11 วัฒนานคร	Watthana Nakhon							53.8	103.8	615.1	-361.4
19 ศรีราชา	Si Racha							18.9	25.0	441.6	-160.4
27 ตราด	TRAT							47.0	61.6	1859.1	-746.2
ภาคใต้	SOUTHERN PART										
10 ทาแซะ	Tha Sae						68.6	33.7	169.1	1057.7	- 32.9
11 สวี	Sawi							18.1	143.2	997.0	+137.7
12 หลังสวน	Lang Suan							25.2	44.8	369.1	-421.9
14 ไชยา	Chaiya							16.7	30.6	439.7	-168.5
17 ทาฉาง	Tha Chang							21.0	58.8	462.5	-545.3
30 เขาชัยสน	Khao Chaison							10.1	60.7	359.9	
32 รัตภูมิ	Rattaphum							8.1	54.1	315.9	
52 กระบุรี	Kra Buri							32.3	227.6	619.0	
53 พังงา	PHANGNGA						21.2	12.5	225.5	760.9	
55 กะปง	Kapong					123.4	31.4	8.3	404.2	1824.3	
56 ทายเหมืองง	Thai Muang							2.3	125.9	387.7	
57 ตะกั่วทุ่ง	Takua Thung						22.7	3.7	225.3	956.1	
58 ทับปุด	Thap Put						15.2	8.6	161.5	1109.9	
61 กระบี่	KRABI						14.9	3.5	121.8	522.6	
62 อาวลึก	Ao Luk							8.0	92.7	1012.8	
63 คลองทอม	Khlong Tom						11.3	10.6	120.0	785.8	
66 สิเกา	Sikao							3.4	278.4	893.7	
68 ปะเหลียน	Palian							2.6	397.0	987.0	
70 ทุ่งหวา	Thung Wa						30.4		444.4	1132.3	

REMARKS

1. **Meteorological Department's Station** (with * mark). Rainfall observation is performed daily at 07.00 a.m. by the Meteorological Department's personnel. Therefore the daily amount of rainfall in this publication means the total amount of rainfall in 24 hr. period from 07.00 a.m. of the recorded date to 07.00 a.m. of the following day.

2. **Voluntary Rainfall Station** (without * mark) located at District and Province. Rainfall observation is performed daily at 09.00 a.m. by the voluntary observer. The daily amount of rainfall means the total amount of rainfall in 24 hr. period from 09.00 a.m. of the recorded date to 09.00 a.m. of the following day.

3. **Rainfall and Temperature Data.** The daily rainfall and temperature observations are submitted to the Meteorological Department soon after the measurement by the following means :—

   — By radio or telegraph from the Meteorological Department's stations.

   — By telegraph from voluntary rainfall stations

   Those daily reports generally arrive at the Meteorological Department from about 07.00 a.m. to 07.00 p.m.

4. **Rainfall Intensity in 1 day** (24 hours)

Light Rainfall	amounts	0.1 — 10.0	millimetres
Moderate Rainfall	"	10.1 — 35.0	"
Heavy Rainfall	"	35.1 — 90.0	"
Very Heavy Rainfall	"	90.1	millimetres and above
Blank	represents	No rainfall or observation of rainfall does not arrive in time for publication.	
	"	Trace or light rainfall with amount less than 0.1 millimetres.	

Various Data in this publication are published hurriedly to service the user. Therefore the user should be cautious in using them. If there is any doubts please inquired the Meteorological Statistics Subdivision of the Climatology Division for further informations by dialing the number 3916054 and 3910178.

Meteorological Department
Bangkok Metropolis

Climatology Division.

● กำหนดออก สัปดาห์ละ 1 ฉบับ ปีละ 52 ฉบับ

● ค่าบำรุง ฉบับละ 5 บาท ปีละ 150 บาท

● การบอกรับ ติดต่อที่กองภูมิอากาศ กรมอุตุนิยมวิทยา

โทร. 3916054

พิมพ์ที่โรงพิมพ์กรมอุตุนิยมวิทยา กระทรวงคมนาคม กรุงเทพมหานคร

นายสมิทธ ธรรมสโรช ผู้พิมพ์ผู้โฆษณา 2520

MG6 1/593
T364we

กรมอุตุนิยมวิทยา กระทรวงคมนาคม

รายงานอากาศประจำสัปดาห์ ระหว่างวันที่ ๒๙ สิงหาคม - ๔ กันยายน ๒๕๒๐

และ

การคาดหมายลักษณะอากาศ ระหว่างวันที่ ๕ - ๑๑ กันยายน ๒๕๒๐

ฉบับที่ ๓๖/๒๕๒๐

น.อ. ดร. ขจิต บัวจิตติ

อธิบดีกรมอุตุนิยมวิทยา

METEOROLOGICAL DEPARTMENT

MINISTRY OF COMMUNICATIONS

BANGKOK, THAILAND

WEEKLY WEATHER REPORT

DURING THE PERIOD 29 AUGUST - 4 SEPTEMBER 1977

AND

WEATHER OUTLOOK

DURING 5 — 11 SEPTEMBER 1977

No. 36 /1977

Capt. Kajit Buajitti

Director — General

หมายเหตุ

1. **สถานีของกรมอุตุนิยมวิทยา** (มีเครื่องหมาย *) ทำการตรวจวัดจำนวนฝน ตกเวลา 07.00 น. ทุกวัน โดยเจ้าหน้าที่ของกรมอุตุนิยมวิทยา ดังนั้น จำนวนฝนรายวันในรายงานเล่มนี้ หมายถึงปริมาณฝนรวมในช่วงเวลา 24 ชั่วโมง ตั้งแต่เวลา 07.00 น. ของวันที่แจ้งไว้ในรายงาน จนถึงเวลา 07.00 น. ของวันรุ่งขึ้น

2. **สถานีฝนอำเภอและจังหวัด** (ไม่มีเครื่องหมาย *) ทำการ ตรวจวัด จำนวนฝนตกเวลา 09.00 น. ทุกวัน โดยเจ้าหน้าที่ ที่อยู่ในอำเภอหรือจังหวัดที่ได้รับแต่งตั้งจากกรมอุตุนิยมวิทยา ดังนั้น จำนวนฝนรายวัน หมายถึงปริมาณฝนรวมในช่วงเวลา 24 ชั่วโมง ตั้งแต่เวลา 09.00 น. ของวันที่แจ้งไว้ในรายงานจนถึงเวลา 09.00 น. ของวันรุ่งขึ้น

3. **ข้อมูลฝนและอุณหภูมิ** ที่พิมพ์ในรายงานเล่มนี้ เป็นข้อมูลที่เจ้าหน้าที่ผู้ทำการตรวจรายงานมายังกรมอุตุนิยมวิทยา ทุกวันภายหลังการตรวจ

   – สถานีของกรมอุตุนิยมวิทยา รายงานทางวิทยุโทรศัพท์หรือโทรเลข

   – สถานีฝนอำเภอและจังหวัด รายงานทางโทรเลข

   รายงานดังกล่าวนี้ กรมอุตุนิยมวิทยา จะได้รับตั้งแต่เวลาประมาณ 07.00 น. จนถึงเวลา 19.00 น.

4. **เกณฑ์ฝนใน 1 วัน** (24 ชั่วโมง)

ฝนเล็กน้อย	จำนวนตั้งแต่	0.1 – 10.0 มิลลิเมตร
ฝนปานกลาง	„	10.1 – 35.0 „
ฝนหนัก	„	35.1 – 90.0 „
ฝนตกหนักมาก	„	90.1 มิลลิเมตร ขึ้นไป
ช่องว่าง	หมายความว่า	ไม่มีฝนตกหรือยังไม่ได้รับรายงาน
T	„*	ฝนตกน้อยไม่ถึง 0.1 มิลลิเมตร

ข้อมูลต่าง ๆ เหล่านี้ได้ดำเนินการจัดพิมพ์โดยรีบด่วน เพื่อสนองความต้องการแก่ผู้ใช้ จึงยังไม่ได้ทำการตรวจสอบ ฉะนั้น ผู้ใช้จึงควรพิจารณาข้อมูลก่อนที่จะนำไปใช้ หากมีข้อสงสัยประการใด โปรดติดต่อสอบถามเจ้าหน้าที่ งานสถิติอุตุนิยมวิทยา กองภูมิอากาศ โทรศัพท์ 3910064 และ 3910178

กองภูมิอากาศ กรมอุตุนิยมวิทยา

กรุงเทพมหานคร

การคาดหมายลักษณะอากาศเดือน [illegible]

ตั้งแต่วันที่ ๕ – ๑๑ กันยายน ๒๕๒๐

ลักษณะทั่วไป

พายุดีเปรสชั่นซึ่งมีศูนย์กลางอยู่บริเวณจังหวัดนครพนมจะเคลื่อนตัวทางตะวันตกผ่านภาคตะวันออกเฉียงเหนือ ภาคเหนือและอ่อนกำลังลงเป็นลำดับ

ภาคเหนือ ภาคตะวันออกเฉียงเหนือ	จะมีฝนทั่วไป โดยมีฝนหนักถึงหนักมากเป็นแห่ง ๆ แต่ปริมาณจะลดลงในตอนปลายสัปดาห์
ภาคกลาง ภาคตะวันออกรวมทั้งชายฝั่ง	จะมีฝนเกือบทั่วไปกับมีฝนตกหนักบางแห่งส่วนมากในระยะครึ่งแรกของสัปดาห์
ภาคใต้ฝั่งตะวันออก	จะมีฝนเกือบทั่วไปส่วนมากในระยะครึ่งแรกของสัปดาห์
ภาคใต้ฝั่งตะวันตก	จะมีฝนทั่วไปโดยมีฝนตกหนักเป็นแห่ง ๆ
กรุงเทพมหานคร	จะมีฝนเกือบทั่วไปส่วนมากในระยะครึ่งแรกของสัปดาห์

กรมอุตุนิยมวิทยา

๕ ก.ย. ๒๐

Weather outlook for the period 5 – 11 September 1977

General Situation

The depression which is centered in the vicinity of Nakhon Phanom is moving westward passing Northeastern and Northern Thailand and is weakening gradually.

Northern Part: Northeastern Part:	Widespread rain with widely scattered heavy to very heavy falls but the amount of rainfall will decrease at the end of the week.
Central Part: Eastern part and Coastal Area:	Almost widespread rain with isolated heavy falls mainly during the first half of the week.
Southern Thailand East Coast:	Almost widespread rain mainly during the first half of the week.
Southern Thailand West Coast:	Widespread rain widely scattered heavy falls.
Bangkok Metropolis:	Almost widespread rain mainly during the first half of the week.

Meteorological Department
5 September 1977

สรุปสภาพและอากาศทั่วไปในรอบสัปดาห์

ตั้งแต่วันที่ ๒๙ สิงหาคม – ๔ กันยายน ๒๕๒๐

๑. ในตอนต้นสัปดาห์ร่องความกดอากาศต่ำพาดผ่านตอนบนของภาคเหนือและภาคตะวันออกเฉียงเหนือ

อนึ่งพายุดีเปรสชั่นในมหาสมุทรแปซิฟิคได้เคลื่อนตัวผ่านเกาะลูซอนเมื่อวันที่ ๒ กันยายน ลงทะเลจีนใต้ แล้วเคลื่อนตัวต่อไปทางตะวันตกพร้อมกับได้ทวีกำลังขึ้นเป็นพายุโซนร้อน "คาร์ล่า" วันที่ ๔ กันยายน เวลา ๐๗ น. มีศูนย์กลางอยู่ห่างประมาณ ๑๐๐ กิโลเมตรทางตอนใต้ของเกาะไหหลำ และยังคงเคลื่อนตัวต่อไปทางตะวันตกเข้าสู่ฝั่งเวียดนาม ประเทศลาว และภาคตะวันออกเฉียงเหนือของประเทศไทย ลักษณะเช่นนี้ทำให้มีฝนเกือบทั่วไปโดยมีฝนตกหนักบางแห่งในภาคตะวันออกเฉียงเหนือ ภาคเหนือ และภาคใต้ฝั่งตะวันตก สำหรับภาคที่เหลือมีฝนกระจายโดยมีฝนตกหนักบางแห่ง

๒. รายงานอุณหภูมิสูงสุดในภาคต่าง ๆ ของประเทศไทยมีดังนี้.–

ภาคเหนือ	๓๖.๒ ซ.ที่ เขื่อนภูมิพล	จ.ตาก	เมื่อวันที่	๒ ก.ย.
ภาคตะวันออกเฉียงเหนือ	๓๔.๒ ซ.ที่ อ.เมือง	จ.เลย	"	๑ ก.ย.
ภาคกลาง	๓๖.๙ ซ.ที่ อ.เมือง	จ.กาญจนบุรี	"	๓ ก.ย.
ภาคตะวันออก	๓๓.๔ ซ.ที่ อ.เมือง	จ.ชลบุรี	"	๑ ก.ย.
ภาคใต้	๓๕.๐ ซ.ที่ อ.เมือง	จ.เพชรบุรี	"	๔ ก.ย.
	ที่ หาดใหญ่	จ.สงขลา	"	๒๙ ส.ค.

๓. รายงานฝนสูงสุดในภาคต่าง ๆ ของประเทศไทยมีดังนี้.–

ภาคเหนือ	๑๑๔.๐ มม.ที่ อ.พาน	จ.เชียงราย	เมื่อวันที่	๓๐ ส.ค.
ภาคตะวันออกเฉียงเหนือ	๑๕๗.๙ มม.ที่ อ.เมือง	จ.นครพนม	"	๑ ก.ย.
ภาคกลาง	๑๐๐.๔ มม.ที่ อ.โคกสำโรง	จ.ลพบุรี	"	๓๐ ส.ค.
ภาคตะวันออก	๒๓๙.๑ มม.ที่ อ.คลองใหญ่	จ.ตราด	"	๓ ก.ย.
ภาคใต้	๑๐๘.๖ มม.ที่ อ.กระปง	จ.พังงา	"	๒ ก.ย.

กรมอุตุนิยมวิทยา

๕ ก.ย. ๒๐

Weekly Weather Summary

Period 29 August – 4 September 1977

1. The low pressure trough lied across the northern portion of Northern and Northeastern Thailand at the beginning of the week.

A depression moved from the Pacific Ocean into South China Sea by passing over Luzon Island on 2 September. It intensified to a tropical storm "CARLA" and was centred about 100 kilometers to the south of Hainan Island at 7 a.m. on September and is moving toward Vietnam Laos and Northeastern Thailand. Consequently, almost widespread rain with isolated heavy falls occurred in Northeastern, Northern and Southern Thailand West Coast while scattered showers with isolated heavy falls were recorded in the rest parts.

2. Highest temperature in various parts of Thailand were as follows:-

Northern Part	36.2°C. at Phumiphol Dam	Tak	on	2	Sep.
Northeastern Part	34.2°C. at Amphoe Muang	Loei	"	1	Sep.
Central	36.9°C. at Amphoe Muang	Kanchanaburi	"	3	Sep.
Eastern Part	33.4°C. at Amphoe Muang	Chon Buri	"	1	Sep.
Southern Part	35.0°C. at Amphoe Muang	Phetchaburi	"	4	Sep.
	at Hat Yai	Songkhla	"	29	Sep.

3. Heaviest rainfall in various parts of Thailand were as follows:-

Northern Part	114.0 mm. at Phan	Chiang Rai	on	30	Aug.
Northeastern Part	157.9 mm. at Amphoe Muang	Nakhon Phanom	"	1	Sep.
Central	100.4 mm. at Khok Samrong	Lop Buri	"	30	Aug.
Eastern Part	239.1 mm. at Klong Yai	Trat	"	3	Sep.
Southern Part	108.6 mm. at Kapong	Phangnga	"	2	Sep.

Meteorological Department
5 September 1977

ข่าวอากาศเพื่อการเกษตรประจำสัปดาห์

เมื่อวันที่ 29 สิงหาคม 2520 – 4 กันยายน 2520 มีลักษณะอากาศซึ่งพอสรุปได้ดังนี้ :-

ในตอนต้นสัปดาห์ร่องความกดอากาศต่ำพาดผ่านตอนบนของภาคเหนือและภาคตะวันออกเฉียงเหนือ

อนึ่งพายุดีเปรสชั่นในมหาสมุทรแปซิฟิคได้เคลื่อนตัวผ่านเกาะลูซอนเมื่อวันที่ 2 กันยายน ลงทะเลจีนใต้ แล้วเคลื่อนตัวต่อไปทางตะวันตกพร้อมกับได้หวีกำลังขึ้นเป็นพายุโซนร้อน " คาร์ล่า " วันที่ 4 กันยายน เวลา 07.00 น. มีศูนย์กลางอยู่ห่างประมาณ 100 กิโลเมตรทางตอนใต้ของเกาะไหหลำ และยังคงเคลื่อนตัวต่อไปทางตะวันตกเข้าสู่ฝั่งเวียดนาม ประเทศลาวและภาคตะวันออกเฉียงเหนือของประเทศไทย ลักษณะเช่นนี้ทำให้มีฝนเกือบทั่วไปโดยมีฝนตกหนักบางแห่งในภาคตะวันออกเฉียงเหนือ ภาคเหนือและภาคใต้ฝั่งตะวันตก สำหรับภาคที่เหลือมีฝนกระจายโดยมีฝนตกหนักบางแห่ง

ข้อควรระวัง

สัปดาห์นี้ประเทศไทยตอนบนจะมีฝนหนาแน่น กับมีฝนตกหนักถึงหนักมากเป็นแห่ง ๆ ในภาคตะวันออกเฉียงเหนือและภาคเหนือ อันจะเป็นเหตุให้เกิดน้ำท่วมฉับพลันได้บางแห่งซึ่งจะทำความเสียหายแก่พืชที่ยังเล็กอยู่ นอกจากนี้บริเวณชายฝั่งภาคตะวันออกและด้านตะวันตกของภาคใต้ก็ยังคงมีฝนตกชุก ดังนั้นสมควรระมัดระวังความเสียหายไว้ด้วย.

กรมอุตุนิยมวิทยา
5 กันยายน 2520

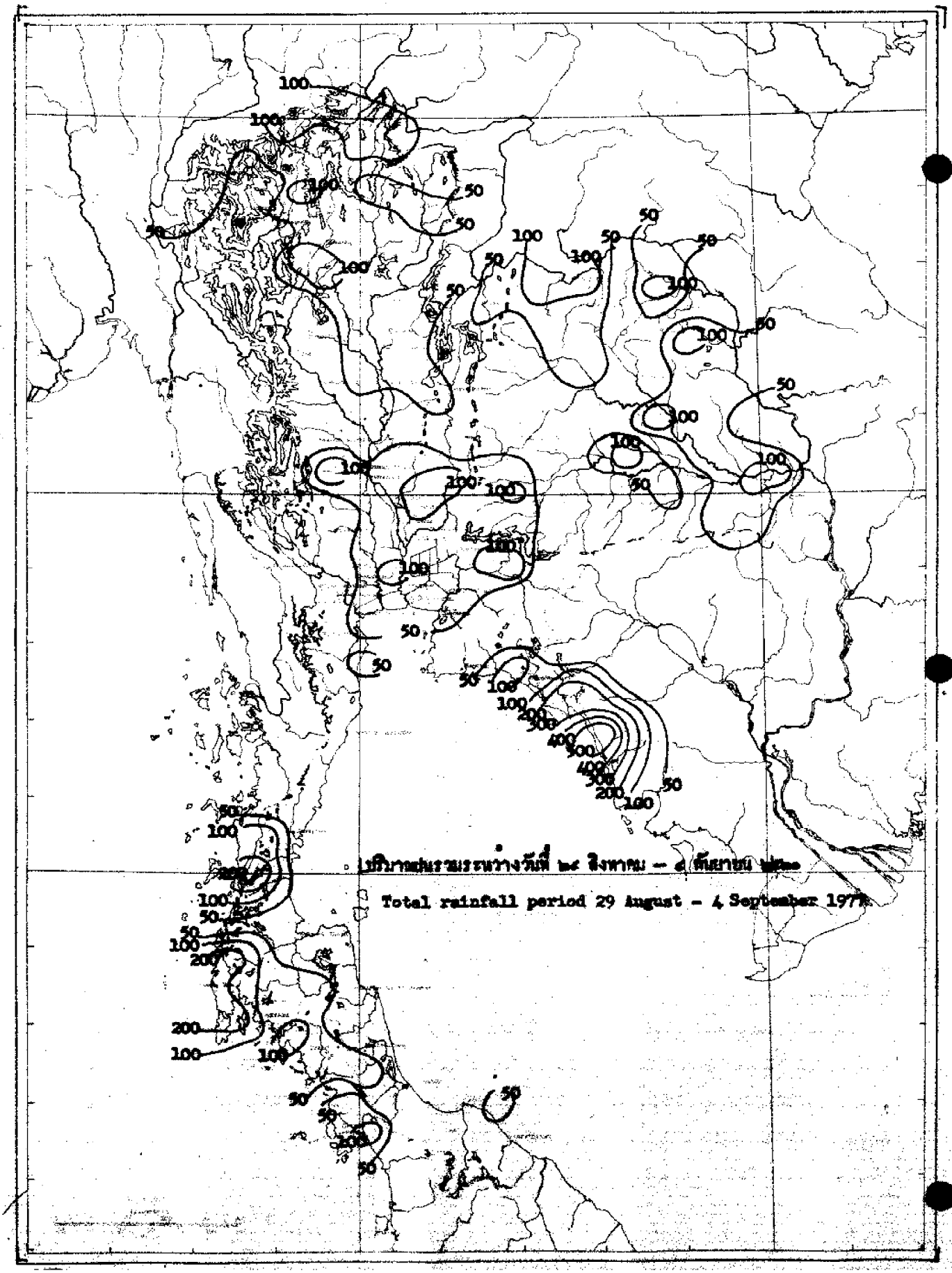
ปริมาณฝนรวมระหว่างวันที่ ๒๙ สิงหาคม – ๔ กันยายน ๒๕๒๑
Total rainfall period 29 August – 4 September 1979

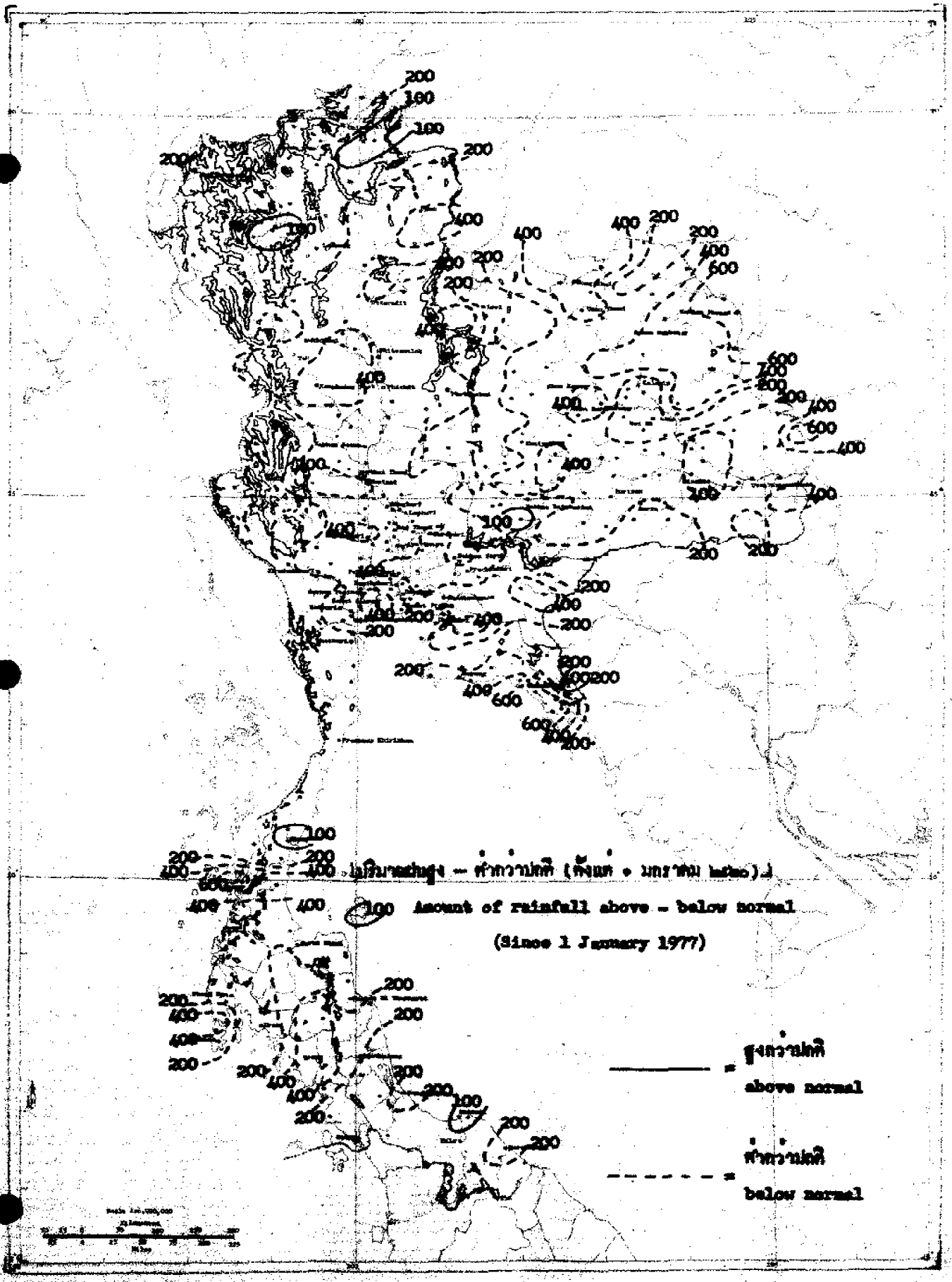
ปริมาณฝนสูง – ต่ำกว่าปกติ (ตั้งแต่ 1 มกราคม 1977)
Amount of rainfall above – below normal
(Since 1 January 1977)
สูงกว่าปกติ
above normal
ต่ำกว่าปกติ
below normal

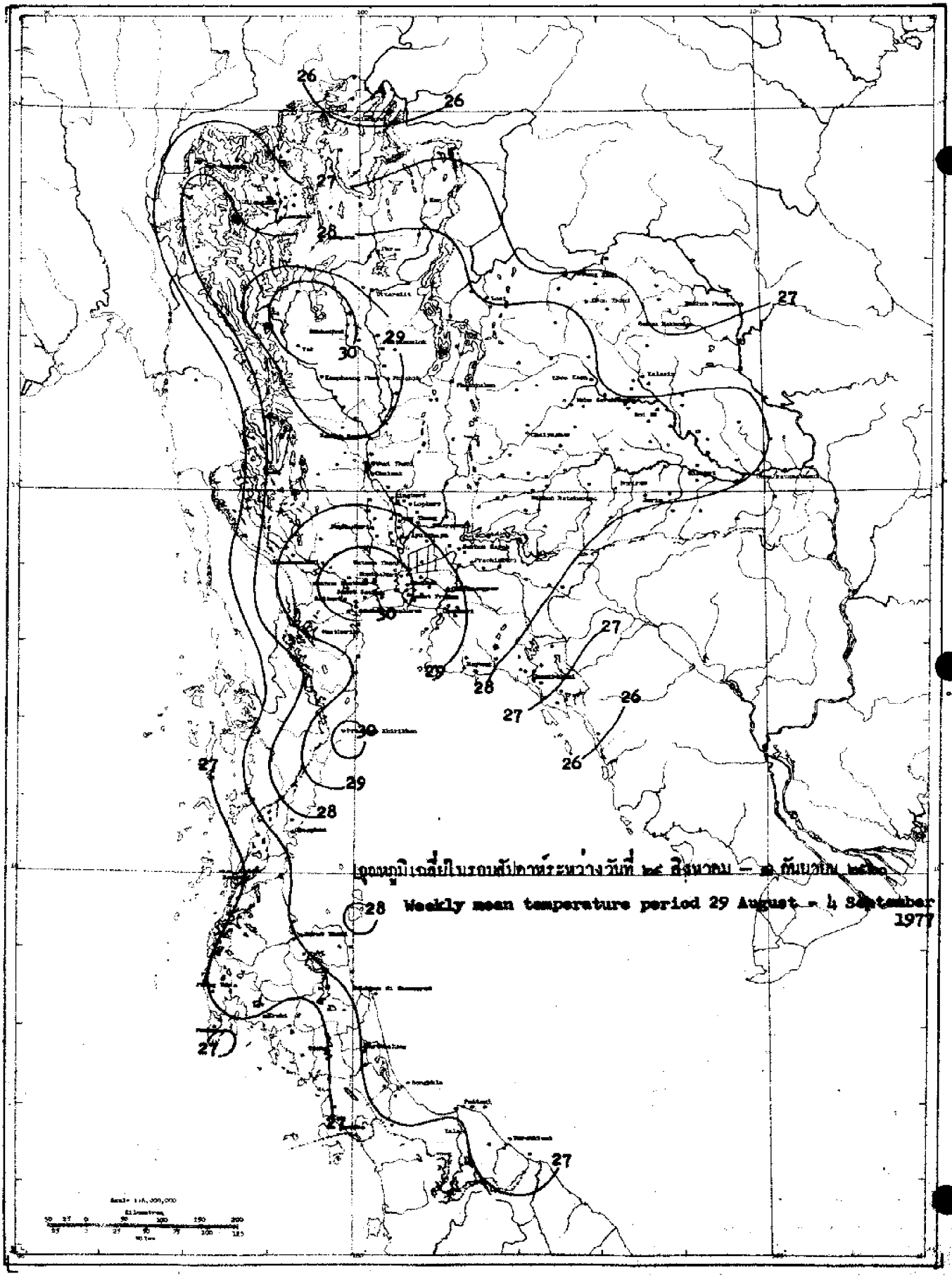

อุณหภูมิเฉลี่ยในรอบสัปดาห์ระหว่างวันที่ ๒๙ สิงหาคม – ๔ กันยายน ๒๕๒๐

Weekly mean temperature period 29 August - 4 September 1977

สถานีฝน	Station	วันที่และจำนวนน้ำฝนเป็นมิลลิเมตร Date and amount of rainfall in millimeters							ฝนรวม มม. Total rainfall mm.	ตั้งแต่วันที่ 1 มกราคม Accumulative rainfall since 1 January	
		สิงหาคม – กันยายน August – September								ปริมาณ mm.	สูงต่ำกว่าปกติ Above or below Normal
		29	30	31	1	2	3	4			
	ภาคเหนือ **NORTHERN PART**										
1	**เชียงราย** **CHIANG RAI***	30.3	67.0	42.1			0.7	T	140.1	1213.0	-225.7
2	แม่สาย Mae Sai		24.3	27.9			T		52.2	874.1	-388.2
3	เชียงแสน Chiang Saen	78.4		20.0					98.4	1216.8	+ 7.3
4	เชียงของ Chiang Khong	49.0	11.1	7.8					67.9	1307.5	+ 32.4
5	แม่จัน Mae Chan	76.4	47.2	2[illegible]					145.7	886.5	
6	แม่สรวย Mae Suai	29.7	22.7						52.4	770.3	-234.1
7	เทิง Thoeng	97.0	22.6	40.0					159.6	1513.8	+179.7
8	เชียงคำ Chiang Kham	64.0	19.5	17.5					101.0	1101.6	+ 27.4
9	เวียงป่าเป้า Wiang Pa Pao	18.7	21.1						39.8	327.8	
10	พาน Phan	31.5	114.0	19.5					165.0	1117.1	+160.8
11	แม่ใจ Mae Chai	7.5	41.1	7.1					55.7	1062.6	+ 78.4
12	พะเยา Phayao	12.5		14.6					27.1	647.1	
13	จุน Chun									318.0	
14	**แม่ฮ่องสอน** **MAE HONG SON***	0.1	1.7	12.4	8.8		34.8	2.1	59.9	969.8	- 22.4
15	ปาย Pai			39.0					39.0	641.0	-367.2
16	ขุนยวม Khun Yuam	15.6	15.2	23.0	29.0				82.8	902.5	- 31.2
17	แม่ลาน้อย Mae La Noi	14.5	2.1						16.6	843.9	
18	แม่สะเรียง Mae Sariang*	8.0	5.8	16.8	0.3	0.3		2.4	33.6	808.7	-148.2
19	**เชียงใหม่** **CHIANG MAI***	8.8	69.7	10.8			2.0		91.3	739.8	-170.2
20	ฝาง Fang	28.2	32.2	6.3					66.7	825.3	-153.0
21	แม่อาย Mae Ai										
22	เชียงดาว Chiang Dao	6.8	92.5						99.3	856.8	-181.2
23	แม่แตง Mae Taeng	4.1	13.5	3.5					21.1	766.9	-140.3
24	แม่ริม Mae Rim	5.0	27.1	12.7					44.8	724.2	-104.0
25	สันทราย San Sai	55.9	75.8	47.2					178.9	884.3	+ 4.2
26	ดอยสะเก็ด Doi Saket	43.8	39.4	12.9			3.4		99.5	855.1	- 20.4
27	สันกำแพง San Kamphaeng			26.4					26.4	542.8	- 94.2
28	หางดง Hang Dong	14.4	38.2						52.6	754.1	- 30.4
29	สารภี Saraphi	11.4	34.2	4.2			0.8		50.6	612.9	
30	สันป่าตอง San Pa Tong			25.6					25.6	555.6	-165.5
31	จอมทอง Chom Thong		3.6	9.6					13.2	778.1	+177.0
32	ฮอด Hot	6.2	2.5	16.6					25.3	429.2	-244.6
33	**ลำพูน** **LAMPHUN**	5.4	7.5	8.3					21.2	686.8	+ 3[illegible].9
34	ป่าซาง Pa Sang	3.6	35.4		3.7				42.7	856.1	+198.9
35	ลี้ Li	3.1		5.5		21.6	4.1		34.3	802.7	- 20.6
36	**ลำปาง** **LAMPANG***	4.3	78.7	1.7	2.4	0.8		T	87.9	798.1	- 21.2
37	งาว Ngao		18.5	3.4					21.9	797.8	-266.4
38	แจ้ห่ม Chae Hom	38.4	33.7	2.4					74.5	608.7	-119.0
39	เกาะคา Ko Kha	1.2	112.2	5.1					118.5	818.8	+ 58.7
40	สบปราบ Sop Prap	64.0	38.9	10.8			0.2		113.9	562.3	-172.6

สถานีฝน	Station	วันที่และจำนวนน้ำฝนเป็นมิลลิเมตร Date and amount of rainfall in millimeters							ฝนรวม มม. Total rainfall mm.	ฝนสะสมตั้งแต่ 1 มกราคม Accumulative rainfall since 1 January	
		สิงหาคม – กันยายน August – September								ปริมาณ มม. Amount mm.	สูงต่ำกว่าปกติ Above or below Normal
		29	30	31	1	2	3	4			
41 เถิน	Thoen	1.7	14.9	23.7					40.3	416.2	-240.1
42 แม่พริก	Mae Phrik										
43 แพร่	PHRAE*	23.2	57.2	14.0			0.7	4.6	99.7	622.3	-220.8
44 สอง	Song	33.6	55.5	8.1					97.2	695.1	-306.6
45 สูงเม่น	Sung Men	18.5	49.2						67.7	424.6	-342.5
46 เด่นชัย	Den Chai	21.0	38.7	11.0					70.7	742.0	-206.3
47 น่าน	NAN*	12.3	5.2			0.9	25.3	0.8	44.5	1036.7	- 24.0
48 ทุ่งช้าง	Thung Chang		64.0	20.0					84.0	1281.5	-102.5
49 เชียงกลาง	Chiang Klang	44.0		14.0					58.0	1029.4	
50 ท่าวังผา	Tha Wang Pha*	10.9	44.0	15.3			T	1.4	71.6	1012.5	-241.7
51 ปัว	Pua	14.8							14.8	814.2	-212.1
52 สา	Sa	41.7			0.4		0.6		42.7	506.0	-416.5
53 นาน้อย	Na Noi									299.4	-456.1
54 อุตรดิตถ์	UTTARADIT*	6.7	18.8	2.0			T	0.8	28.3	965.6	-115.6
55 ฟากท่า	Fak Tha	8.0	4.1		4.6				16.7	532.6	-380.7
56 น้ำปาด	Nam Pat	13.4	1.1	3.1		1.7	5.1		24.4	659.6	-299.8
57 สนามบินอุตรดิตถ์	Uttaradit Airport*										
58 ท่าปลา	Tha Pla	6.7	60.4	25.0					92.1	813.1	-154.[illegible]
59 ลับแล	Laplae		46.0						46.0	838.8	-297.3
60 ตาก	TAK*	T	1.1	16.6			T	5.2	22.9	407.5	-214.5
61 เขื่อนภูมิพล	Bhumibol Dam*		0.8	0.5	0.6	0.6	1.0	19.8	23.3	455.5	-152.6
62 บ้านตาก	Ban Tak									346.8	-158.7
63 แม่ระมาด	Mae Ramat										
64 แม่สอด	Mae Sot*	7.3	2.1				0.1	0.4	9.9	939.5	-320.4
65 สุโขทัย	SUKHOTHAI	6.2	5.6	6.2					18.0	303.8	-449.4
66 ทุ่งเสลี่ยม	Thung Selium		2.6						2.6	466.0	-338.6
67 สวรรคโลก	Sawankhalok	4.5		55.8					60.3	382.5	-319.6
68 กงไกรลาศ	Kong Krailat	3.0	22.0	32.8					57.8	587.3	-330.6
69 บ้านด่านลานหอย	Ban Dan Lan Hoi										
70 พิษณุโลก	PHITSANULOK*	7.7	22.9				0.4	1.4	32.4	838.0	-162.4
71 นครไทย	Nakhon Thai										
72 พรหมพิราม	Phrom Phiram	5.2	67.3						72.5	710.5	+ 11.1
73 วังทอง	Wang Thong	24.3	22.3			4.5			51.1	779.0	-242.6
74 บางกระทุ่ม	Bang Krathum	3.4	57.5						60.9	633.3	-390.3
75 กำแพงเพชร	KAMPHAENG PHET		4.6				0.8		5.4	364.1	-456.9
76 พรานกระต่าย	Phan Kratai	5.3	35.1	7.2					47.6	440.6	-581.3
77 คลองขลุง	Khlong Khlung		7.2						7.2	368.9	-473.4
78 ขาณุวรลักษบุรี	Khanu Worniaksaburi	T	1.9	T					1.9	664.4	-207.6
79 พิจิตร	PHICHIT		26.0						260	878.9	-241.9
80 สามง่าม	Sam Ngam	27.0	31.0						58.0	650.9	-287.[illegible]
81 สระทานหิน	Tapkan Hin	20.3	15.5						35.8	529.2	-398.[illegible]

สถานีฝน	Station	วันที่และจำนวนน้ำฝนเป็นมิลลิเมตร Date and amount of rainfall in millimeters							ฝนรวม Total rainfall mm.	ฝนสะสมตั้งแต่ 1 มกราคม Accumulative rainfall since 1 January	
		สิงหาคม – กันยายน August – September								ปริมาณ mm.	สูงต่ำกว่าปกติ Above or below Normal
		29	30	31	1	2	3	4			
82 บางมูลนาก	Bang Mun Nak	8.2	9.5						17.7	516.9	-297.3
83 โพทะเล	Pho Thale	8.3							8.3	472.7	-342.5
84 เพชรบูรณ์	PHETCHABUN *	4.7	7.1	T	T	1.2	T	8.6	21.6	587.0	-362.8
85 หล่มเก่า	Lom Kao					10.6			10.6	452.4	-379.8
86 หล่มสัก	Lom Sak *	3.3	1.6	16.8	1.4		1.2	15.4	39.7	603.6	-135.9
87 ชนแดน	Chon Daen		66.3						66.3	917.9	- 37.9
88 หนองไผ่	Nong Phai			4.6		11.2	8.1		23.9	215.2	
89 วิเชียรบุรี	Wichian Buri *		1.5	0.6		T	T	8.4	10.5	786.9	-115.5
ภาคตะวันออกเฉียงเหนือ NORTHEASTERN PART											
1 เลย	LOEI *	48.1	4.0		2.4	T	27.9	11.0	93.4	773.7	-156.0
2 เชียงคาน	Chiang Khan	4.5	3.1		17.3	25.3	8.0		58.2	636.1	-367.1
3 ท่าลี่	Tha Li			33.6					33.6	519.2	-144.7
4 ด่านซ้าย	Dan Sai	24.2			23.0				47.2	338.7	-485.1
5 วังสพุง	Wang Saphung	12.0	0.5			2.0	11.1		25.6	661.8	-196.4
6 หนองคาย	NONG KHAI	49.4	13.0		30.4	9.7	28.7	12.9	144.1	950.6	-489.4
7 ศรีเชียงใหม่	Si Chiang Mai	107.5			32.7		5.0		145.2	935.2	-495.2
8 ท่าบ่อ	Tha Bo	46.2	1.5		9.4	8.2	50.9		116.2	673.9	-594.6
9 โพนพิสัย	Phon Phisai	23.2							23.2	1078.7	-431.8
10 บึงกาฬ	Bung Kan	66.2	18.1				6.9		91.2	897.7	
11 เซกา	Seka	68.5	5.8						74.3	1318.6	-147.6
12 อุดรธานี	UDON THANI	3.7	8.7		12.7	4.5	4.8	26.6	61.0	800.0	-461.6
13 เพ็ญ	Phen	38.2							38.2	1009.1	-117.6
14 กุมภวาปี	Kumphawapi	7.7	2.2		12.1		13.8		35.8	676.0	-230.8
15 หนองหาร	Nong Han	15.1	4.8			19.9	2.7		42.5	682.4	-392.6
16 หนองบัวลำภู	Nong Bua Lam Phu										
17 สกลนคร	SAKON NAKHON *	11.4	0.5	39.1		15.4	0.5	90.9	157.8	849.5	-397.6
18 วานรนิวาส	Wanon Niwat	21.5				63.0	21.0		105.5	592.6	
19 สว่างแดนดิน	Sawang Daen Din	39.5	3.6		8.4		27.1		78.6	841.9	-559.7
20 พรรณานิคม	Phanna Nikhom		5.3				7.6		12.9	775.8	-532.0
21 นครพนม	NAKHON PHANOM	33.8	30.5		T	0.2	T	157.9	222.4	1394.1	-677.5
22 บ้านแพง	Ban Phaeng	3.8	24.6						28.4	1176.7	
23 ท่าอุเทน	Tha Uthen	2.6	20.8		3.9		1.7		29.0	1335.0	-650.1
24 นาแก	Na Kae			52.8					52.8	880.6	-420.8
25 ธาตุพนม	That Phanom	2.2		9.1					11.3	784.5	-742.8
26 มุกดาหาร	Mukdahan *	0.1	T	3.0			T	60.4	63.5	839.8	-412.6
27 กาฬสินธุ์	KALASIN	2.4	0.6		0.8	7.5			11.3	869.2	+170.5
28 ยางตลาด	Yang Talat	2.1	13.6		2.3		10.9		28.9	502.6	-537.1
29 สหัสขันธ์	Sahatsakhan									607.1	-537.3
30 กุฉินารายณ์	Kuchinarai	50.8		9.1					59.9	836.9	-435.0
31 คนสาไร	Kamalasai	6.9		1.5	20.6	3.5			32.5	983.7	+ 58.8
32 ร้อยเอ็ด	ROI ET *	0.2	5.1	15.8	12.5	10.6	16.4	73.5	136.1	988.8	+ 98.8

สถานีฝน	Station	วันที่และจำนวนน้ำฝนเป็นมิลลิเมตร Date and amount of rainfall in millimetres							ฝนรวม มม. Total rainfall mm.	ฝนรวมตั้งแต่ 1 มกราคม Accumulative rainfall since 1 January	
		สิงหาคม – กันยายน August – September								ปริมาณ มม. Amount mm.	สูงต่ำกว่าปกติ Above or below Normal
		29	30	31	1	2	3	4			
33 โพนทอง	Phon Thong									624.8	-590.3
34 ธวัชบุรี	Thawatchaburi										
35 อาจสามารถ	At Samat										
36 เสลภูมิ	Selaphum										
37 จตุรพักตร์พิมาน	Chaturaphak Phiman		5.1	18.1		3.5			26.7	595.7	-231.9
38 เกษตรวิสัย	Kaset Wisai	40.3	90.4	16.8	33.4				180.9	777.5	-258.4
39 สุวรรณภูมิ	Suwannaphum		20.1						20.1	398.1	
40 มหาสารคาม	MAHA SARAKHAM	15.2		7.6	7.8				30.6	615.6	-499.8
41 เชียงยืน	Chiang Yun	12.0				16.2	3.5		31.7	592.6	-444.9
42 กันทรวิชัย	Kantharawichai									134.2	
43 โกสุมพิสัย	Kosum Phisai*	37.1		5.8	2.2				45.1	647.5	-348.2
44 บรบือ	Borabu									662.9	
45 วาปีปทุม	Wapi Pathum		22.4						22.4	789.4	-129.1
46 พยัคฆภูมิพิสัย	Phayakkhaphum Phisai	51.6	3.0	0.7	3.3	4.6	5.8		69.0	642.1	-385.5
47 ขอนแก่น	KHON KAEN*	35.5	0.2	5.4		3.2	3.0	25.6	72.9	814.1	- 93.1
48 น้ำพอง	Nam Phong	3.7		14.8	35.1				53.6	783.6	- 42.6
49 ภูเวียง	Phu Wiang	4.5							4.5	685.7	-244.7
50 ชุมแพ	Chum Phae	5.6	1.2						6.8	558.7	-218.6
51 มัญจาคีรี	Mancha Khiri	45.7							45.7	544.8	-297.6
52 ชนบท	Chonnabot	6.4			4.5		32.2		43.1	930.5	+ 73.8
53 บ้านไผ่	Ban Phai				3.3		3.4		6.7	598.1	-299.2
54 พล	Phon				17.0				17.0	687.2	-240.2
55 หนองสองห้อง	Nong Song Hong				15.6		7.3		22.9	687.1	- 315.7
56 ชัยภูมิ	CHAIYAPHUM*	1.6	0.8			0.5	5.4	30.3	38.6	616.1	-297.1
57 เกษตรสมบูรณ์	Kaset Sombun									232.4	-372.3
58 ภูเขียว	Phu Khieo	7.1							7.1	456.2	-260.4
59 คอนสวรรค์	Khon Sawan					22.5			22.5	677.9	-127.5
60 จัตุรัส	Chatturat		22.7	3.5			23.9		50.1	683.3	-162.3
61 บำเหน็จณรงค์	Bamnet Narong		10.0						10.0	738.4	-131.5
62 นครราชสีมา	NAKHON RATCHASIMA*	18.3	T	2.9	T	1.2	0.3	5.2	27.9	613.7	-180.[illegible]4
63 บัวใหญ่	Bua Yai										
64 คง	Khong	7.2	17.2						24.4	290.0	-491.2
65 ด่านขุนทด	Dan Khun Thot		9.4						9.4	503.8	-210.6
66 โนนไทย	Non Thai			4.3		5.4	13.4		23.1	466.2	-317.8
67 โนนสูง	Non Sung		3.7				26.0		29.7	440.1	-429.0
68 พิมาย	Phimai									135.7	
69 สีคิ้ว	Sikhiu	12.3	16.6						28.9	573.9	-130.8
70 สูงเนิน	Sung Noen		137.6				23.1		160.7	768.1	+ 44.3
71 ปักธงชัย	Pak Thong Chai	1.5	63.5	0.2		24.3			89.5	871.7	+154.1
72 โชคชัย	Chok Chai*	7.9		0.5					8.4	671.1	- 3.7
73 ครบุรี	Khon Buri		30.2						30.2	336.9	-305.5

สถานีฝน	Station	วันที่และจำนวนน้ำฝนเป็นมิลลิเมตร Date and amount of rainfall in millimeters							ฝนรวม	ฝนสะสมตั้งแต่ 1 มกราคม Accumulative rainfall since 1 January	
		สิงหาคม – กันยายน August – September								ปริมาณ	สูงต่ำกว่าปกติ
		29	30	31	1	2	3	4	Total rainfall mm	mm	Above or below Normal
74 บุรีรัมย์	BURI RAM			13.4	1.4				14.8	654.4	-309.0
75 พุทไธสง	Phutthaisong	4.1	13.1	0.8	11.8	18.8	12.6		61.2	760.1	-229.6
76 สตึก	Satuk		1.4	2.0	9.8	2.8	26.7		42.7	791.9	-182.3
77 ลำปลายมาศ	Lam Phai Mat	35.2							35.2	744.5	-194.9
78 นางรอง	Nang Rong			3.0	1.1	3.7	12.2		20.0	603.1	-251.9
79 สุรินทร์	SURIN		2.4	3.2	12.1		13.4	6.4	37.5	812.4	-159.8
80 รัตนบุรี	Rattanaburi		32.1	39.2	3.0	14.4			88.7	706.0	-264.1
81 ท่าตูม	Tha Tum	T	25.7	5.1	26.4	3.3	9.8	18.1	88.4	687.7	-205.6
82 ศีขรภูมิ	Sikhoraphum										
83 ปราสาท	Prasat			9.5	8.8		9.0		27.3	849.5	- 43.8
84 จังหะ	Sangkha		18.4						18.4	745.6	-138.6
85 ศรีสะเกษ	SI SA KET			27.4					27.4	560.9	-548.1
86 ราษีไศล	Rasi Salai		45.4		12.4				57.8	576.8	-384.4
87 กันทรารมย์	Kanthararom		4.6	55.6	38.8				99.0	915.1	- 30.3
88 ขุขันธ์	Khukhan		35.2	15.2					50.4	956.2	+ 22.0
89 ขุนหาญ	Khun Han		61.3		22.0				83.3	765.0	-245.3
90 กันทรลักษ์	Kantharalak		15.5		40.8				56.3	822.4	-173.0
91 อุบลราชธานี	UBON RATCHATHANI *	0.6	25.6	4.4	28.9			58.7	118.2	90003	-383.9
92 เขมราฐ	Khemarat	0.3		8.8			0.7		9.8	927.6	-278.7
93 อำนาจเจริญ	Amnat Charoen	7.1	15.8	8.1					31.0	932.5	-337.5
94 ยโสธร	Yasothon		24.0		27.0				51.0	643.4	-497.6
95 ตระการพืชผล	Trakan Phutphon		5.4	3.0	3.2				11.6	865.9	-395.8
96 มหาชนะชัย	Maha Chana Chai		25.2	26.0	6.9	20.1	5.2		83.4	717.3	-430.1
97 เขื่องใน	Khuang Nai		10.4	16.6	2.0				29.0	364.9	
98 โขงเจียม	Khong Chiam			43.7					43.7	876.9	-629.8
99 เดชอุดม	Det Udom	3.6		12.0	26.2	3.3			45.1	725.7	-502.3
100 บุณฑริก	Buntharik	3.7	9.3	13.6		4.8			31.4	385.5	
ภาคกลาง	**CENTRAL PART**										
1 นครสวรรค์	NAKHON SAWAN	1.6	4.6	0.2			2.9	3.4	12.7	545.8	-273.9
2 บรรพตพิสัย	Banphot Phisai			9.1					9.1	473.3	-202.4
3 ชุมแสง	Chumsaeng	3.1	22.0						25.1	868.8	+ 25.1
4 หนองบัว	Nong Bua										
5 ลาดยาว	Lat Yao	15.9		23.2					39.1	346.8	-309.1
6 ท่าตะโก	Tha Tako		65.0				4.0		69.0	434.2	-331.4
7 พยุหคีรี	Phayuha Khiri	13.9	3.4	1.7			24.8		43.8	384.4	-320.8
8 ตากฟ้า	Takhfa	18.0	68.0						86.0	369.2	-508.2
9 อุทัยธานี	UTHAI THANI	35.8	11.9	1.4			12.0		61.1	562.4	-219.5
10 สว่างอารมณ์	Sawang Arom								0.0	84.0	
11 บ้านไร่	Ban Rai						7.0		7.0	191.0	-544.2
12 ทัพทัน	Thap than	24.0	22.0	12.0			37.7		95.7	708.7	-140.6
13 หนองฉาง	Nong Chang	39.8	55.4				28.7		123.9	1013.7	+ 65.6

สถานีฝน	Station	วันที่และจำนวนน้ำฝนเป็นมิลลิเมตร Date and amount of rainfall in millimetres							ฝนรวม มม. Total rainfall mm.	ฝนรวมตั้งแต่ 1 มกราคม Accumulative rainfall since 1 January	
		สิงหาคม – กันยายน August – September								ปริมาณ มม. Amount mm.	สูงต่ำกว่าปกติ Above or below Normal
		29	30	31	1	2	3	4			
14 หนองขาหย่าง	Nong Khayang	38.2	21.3				22.8		82.3	853.4	+ 88.2
15 ชัยนาท	CHAI NAT	30.0	13.8	2.8			14.6		61.2	452.4	-268.9
16 มโนรมย์	Manorom	6.3	22.3				15.2		43.8	414.0	-365.4
17 วัดสิงห์	Wat Sing	7.8	5.3	1.7			9.7		24.5	408.3	-414.3
18 หันคา	Hankha		26.5				26.9		53.4	474.7	-239.4
19 สิงห์บุรี	SING BURI	1.8	8.9				2.5		13.2	322.4	-385.8
20 อินทร์บุรี	In Buri	86.8	8.6				5.3		100.7	684.2	-112.4
21 บางระจัน	Bang Rachan	30.0	8.2				3.3		41.5	464.7	-338.1
22 พรหมบุรี	Phrom Buri								0.0	431.8	-423.4
23 ลพบุรี	LOP BURI*	T	18.1		2.2		9.5	1.0	30.8	605.9	-322.9
24 บ้านหมี่	Ban Mi		87.0	24.2					111.2	511.1	-191.0
25 บัวชุม	Bua Chum*	16.6	96.5				T	5.0	118.1	973.8	+ 79.6
26 ชัยบาดาล	Chai Badan		48.8	1.6			8.3		58.7	748.8	- 21.2
27 พัฒนานิคม	Phatthana Nikhom								0.0	329.8	-449.4
28 โคกสำโรง	Khok Samrong	15.8	100.4		20.6				136.8	417.6	-319.8
29 ท่าวุ้ง	Tha Wung		5.4						5.4	468.4	-460.9
30 สุพรรณบุรี	SUPHAN BURI*	T	37.4	T			6.4	7.0	50.8	319.9	-455.8
31 เดิมบางนางบวช	Doembang Nangbuat		18.6		30.7				49.8	374.3	-359.2
32 สามชุก	Sam Chuk	16.8	7.8	17.8			11.8		54.2	483.8	-268.6
33 ดอนเจดีย์	Don Chedi										
34 ศรีประจันต์	Si Phrachan										
35 อู่ทอง	U Thong	7.2				8.6			15.8	247.9	-366.2
36 บางปลาม้า	Bang Pa Ma		13.8	5.9					19.7	383.0	-204.4
37 ดอนเมือง	Song Phi Nong	22.1	6.6	11.3			38.0		78.0	615.1	+ 83.8
38 อ่างทอง	ANG THONG	2.5	2.2			3.0	35.0		42.7	489.8	-358.1
39 โพธิ์ทอง	Pho Thong		12.4				11.4		23.8	315.8	-588.3
40 ไชโย	Chaiyo						50.0		50.0	260.4	-464.6
41 วิเศษชัยชาญ	Wiset Chai Chan		3.5				9.4		12.9	276.1	-591.3
42 ป่าโมก	Pa Mok		10.5						10.5	467.2	-297.4
43 สระบุรี	SARABURI		22.2						22.2	726.5	-438.9
44 พระพุทธบาท	Phra Phutthabat		52.5		42.5				95.0	252.4	
45 บ้านหมอ	Ban Mo		20.5						20.5	92.8	
46 เสาไห้	Sao Hai		16.1				30.0		46.1	580.9	-527.7
47 แก่งคอย	Kaeng Khio		67.0						67.0	758.2	-334.4
48 หนองแค	Nong Khae		72.8						72.8	772.7	-316.5
49 พระนครศรีอยุธยา	PHRA NAKHON SI AYUTTHAYA		29.2				1.1		30.3	486.9	-261.5
50 ท่าเรือ	Tha Rua		17.6				8.0		25.6	493.9	-631.0
51 ผักไห่	Phak Hai	6.1	40.0			7.8	5.0		58.9	603.5	-277.3
52 บางบาล	Bang Ban		17.2			23.9			41.1	357.4	-556.1
53 เสนา	Sena		16.5						16.5	300.6	-639.0
54 บางไทร	Bang Sai	9.8	22.0						31.8	413.0	-512.3

สถานีฝน	Station	วันที่และจำนวนน้ำฝนเป็นมิลลิเมตร Date and amount of rainfall in millimeters สิงหาคม – กันยายน August – September							ปริมาณรวม มม. Total rainfall mm.	ฝนรวมตั้งแต่ 1 มกราคม Accumulative rainfall since 1 January	
		29	30	31	1	2	3	4		ปริมาณ มม. mm.	สูงต่ำกว่าปกติ Above or below Normal
55 บางปะอิน	Bang Pa-in		28.3						28.3	471.1	-372.4
56 ปทุมธานี	PATHUM THANI								0.0	124.1	
57 หนองเสือ	Nong Sua		17.0		6.7		3.2		26.9	522.1	-475.2
58 ธัญบุรี	Thanyaburi						6.0		6.0	137.2	
59 รังสิต	Rangsit		8.4						8.4	422.9	-547.1
60 ลำลูกกา	Lam Luk Ka		10.1						10.1	361.5	
61 นนทบุรี	NONTHABURI										
62 บางบัวทอง	Bang Bua Thong		55.8						55.8	512.3	-347.6
63 ธนบุรี	THON BURI										
64 ตลิ่งชัน	Taling Chan										
65 บางขุนเทียน	Bang Khun Thian										
66 รามคำแหง	Ram Kamhaeng										
67 กรุงเทพมหานคร	BANGKOK METROPOLIS	1.3	8.5	T	2.4		40.7	0.9	53.8	524.0	-447.4
68 สนามบินดอนเมือง	Don Muang Airport*		T	39.5			1.8	2.2	43.5	625.2	-346.5
69 บางเขน	Bang Khen	0.7	65.5		T		58.4		124.6	661.3	-289.1
70 มีนบุรี	Min Buri		78.6						78.6	172.3	
71 ลาดกระบัง	Lat Krabang		19.5						19.5	200.8	
72 ศูนย์วิจัยบางนา	Bangk Na*	2.6	11.5			8.6	48.4	0.6	71.7	554.5	
73 กาญจนบุรี	KANCHANABURI*		T	0.7	5.0	0.6	1.3		7.6	433.1	-209.0
74 สังขละบุรี	Sangkhla Buri										
75 เพชรบูรณ์	Pilok										
76 ทองผาภูมิ	Thong Pha Phum*	4.4	7.1	0.4		T	T	T	11.9	1214.4	- 81.1
77 ศรีสวัสดิ์	Si Sawat										
78 ไทรโยค	Sai Yok										
79 พนมทวน	Phanom Thuan		T						T	332.6	-122.5
80 ท่าม่วง	Tha Muang				30.0				30.0	348.7	-191.1
81 นครปฐม	NAKHON PATHOM		14.1						14.1	576.9	-191.1
82 บางเลน	Bang Len										
83 นครชัยศรี	Nakhon Chaisi		7.7			4.9			12.6	369.2	-248.1
84 ราชบุรี	RATCHABURI										
85 บ้านโป่ง	Ban Pong		2.1	1.0	*24.0				24.0	401.8	-339.9
86 โพธาราม	Photharam		0.7	1.2	14.2				16.1	551.5	-153.1
87 ดำเนินสะดวก	Damnoen Saduak										
88 ปากท่อ	Pak Tho		6.1		46.2				52.3	770.2	-130.4
89 สมุทรสงคราม	SAMUT SONGKHRAM		10.5						10.5	178.4	-406.2
90 บางคนที	Bang Khonthi	8.1	12.5						20.6	427.9	-242.5
91 อัมพวา	Amphawa	4.9							4.9	366.2	-260.2
92 สมุทรสาคร	SAMUT SAKHON		42.3			2.2	4.5		49.0	533.6	-270.9
93 กระทุ่มแบน	Kratum Baen		10.4		33.6	5.9	6.3		56.2	358.1	-420.5
94 สมุทรปราการ	SAMUT PRAKAN		13.0						13.0	383.3	-501.2
95 บางพลี	Bang Phli		16.8				42.6		59.4	505.3	-470.8

สถานีฝน	Station	วันที่และจำนวนน้ำฝนเป็นมิลลิเมตร Date and amount of rainfall in millimeters							ฝนรวม มม. Total rainfall mm.	ฝนรวมตั้งแต่ 1 มกราคม Accumulative rainfall since 1 January	
		สิงหาคม – กันยายน August – September								ปริมาณ มม. Amount mm.	สูงต่ำกว่าปกติ Above or below Normal
		29	30	31	1	2	3	4			
ภาคตะวันออก	**EASTERN PART**										
1 นครนายก	NAKHON NAYOK	9.5	38.7			0.8	28.4		77.4	1108.0	-211.7
2 บ้านนา	Ban Na	12.3	29.4				17.5		59.2	974.1	-479.8
3 ปากพลี	Pak Phli	26.4	65.8				12.4		104.6	803.7	-627.5
4 องครักษ์	Ongkharak		52.1						52.1	584.6	-655.8
5 ปราจีนบุรี	PRACHIN BURI*	T	100.2			T	47.3		147.5	1162.5	-389.5
6 ประจันตคาม	Prachantakham		139.5						139.5	947.5	-347.6
7 บ้านสร้าง	Ban Sang		48.0						48.0	772.8	-354.7
8 ศรีมหาโพธิ	Si Maha Phot		111.8				15.3		127.1	1000.4	-261.4
9 กบินทร์บุรี	Kabin Buri*		44.0						44.0	722.8	-456.6
10 สระแก้ว	Sa Kaeo									242.7	
11 วัฒนานคร	Watthana Nakhon		16.1						16.1	637.9	-449.9
12 อรัญประเทศ	Aranyaprathet*		9.6			T	1.2		10.8	920.6	-120.9
13 ฉะเชิงเทรา	CHACHOENGSAO		18.4						18.4	505.0	-361.2
14 บ้านโพธิ์	Ban Pho					5.2			5.2	598.8	-230.3
15 ชลบุรี	CHON BURI*		21.0		14.9	T	24.7		60.6	721.7	-140.7
16 พานทอง	Phan Thong		20.3						20.3	126.5	-610.3
17 บ้านบึง	Ban Bung		41.2						41.2	261.7	-535.1
18 เกาะสีชัง	Ko Sichang*		16.7	T	0.5	0.9	17.1		35.1	541.9	-161.5
19 ศรีราชา	Si Racha		20.7		7.6				28.3	476.1	-220.5
20 สัตหีบ	Sattahip*		13.0	T			0.2		13.2	388.2	-363.5
21 ระยอง	RAYONG										
22 บ้านค่าย	Ban Khai		11.7						11.7	721.3	-153.3
23 แกลง	Klaeng	5.0	13.8	12.5		T			31.3	1025.0	-377.8
24 จันทบุรี	CHANTHABURI*	11.9	32.6	0.3	T	6.1	37.9		88.8	1594.2	-786.4
25 ท่าใหม่	Tha Mai	57.3	42.6						99.9	938.0	
26 มะขาม	Makham			34.4					34.4	842.4	
27 ตราด	TRAT	33.6	42.8		42.7	27.1	152.4		298.6	2298.0	-619.9
28 เขาสมิง	Khao Saming	53.0	29.9		11.8	4.3	175.7		274.7	2408.6	+519.5
29 แหลมงอบ	Laem Ngop	32.4	8.5						40.9	1095.5	
30 คลองใหญ่	Khlong Yai*	48.7	44.5	18.9	135.8	45.2	239.1		532.2	3672.7	-110.1
ภาคใต้	**SOUTHERN PART**										
1 เพชรบุรี	PHETCHABURI		27.0	0.2					27.2	671.8	+ 76.1
2 บ้านแหลม	Ban Laem		71.0						71.0	354.9	-298.8
3 บ้านลาด	Ban Lat	9.1	29.6						38.7	501.0	-133.0
4 ท่ายาง	Tha Yang									256.3	-175.1
5 ชะอำ	Cha-am		29.2	34.1		1.1			70.4	330.9	-118.9
6 ประจวบคีรีขันธ์	PRACHUAP KHIRI KHAN*		T	T	0.8	0.4	T	T	1.2	562.1	- 52.5
7 หัวหิน	Hua Hin*		14.3	21.4			10.9		46.6	518.4	+ 6.8
8 ปราณบุรี	Pran Buri			25.0			9.9		34.9	439.3	
9 ชุมพร	CHUMPHON*	0.2	6.0	12.5	0.8	5.3	3.9	1.6	30.3	1238.7	+123.9

สถานีฝน	Station	วันที่และจำนวนน้ำฝนเป็นมิลลิเมตร Date and amount of rainfall in millimeters สิงหาคม – กันยายน August – September 29	30	31	1	2	3	4	[illegible] Total rainfall mm.	สะสมตั้งแต่ 1 มกราคม Accumulative rainfall since 1 January [illegible] Amount mm.	สูงต่ำกว่าปกติ Above or below Normal
10 ท่าแซะ	Tha Sae		15.7		5.2		12.1		33.0	1112.1	- 79.9
11 สวี	Sawi		4.9						4.9	1019.3	+ 86.4
12 หลังสวน	Lang Suan									369.1	-476.5
13 สุราษฎร์ธานี	SURAT THANI*		1.1	23.3		0.3	1.0	18.0	43.7	673.1	-132.3
14 ไชยา	Chaiya						16.2		16.2	516.3	-242.3
15 เกาะสมุย	Ko Samui*			17.1			8.0	1.2	26.3	734.6	+116.8
16 พุนพิน	Phunphin			7.7	5.2				12.9	409.5	-379.2
17 ท่าฉาง	Tha Chang			4.0					4.0	502.1	
18 กาญจนดิษฐ์	Kanchanadit										
19 บ้านนาสาร	Ban Na San										
20 นครศรีธรรมราช	NAKHON SI THAMMARAT*		1.2	T	0.9	T	12.3	6.2	20.6	773.8	-153.8
21 สิชล	Sichon									829.5	+ 21.9
22 ท่าศาลา	Tha Sala		17.7		11.0		3.1		31.8	641.9	+ 41.9
23 ฉวาง	Chawang		28.5				35.0		63.5	742.8	-405.3
24 ทุ่งสง	Thung Song	15.0			13.5				28.5	436.9	-551.1
25 ร่อนพิบูลย์	Ron Phibun					8.0			8.0	356.0	-385.8
[illegible] ปากพนัง	Pak Phanang		40.8						40.8	483.4	-203.8
27 พัทลุง	PHATTHALUNG										
28 ควนขนุน	Khuan Khanun					9.7			9.7	387.1	
29 ปากพยูน	Pak Phayun									75.7	
30 เขาชัยสน	Khao Chaison				41.0	13.1			54.1	414.0	
31 สงขลา	SONGKHLA*	12.0	T			4.2	T	T	16.2	479.1	-306.2
32 รัตภูมิ	Rattaphum		2.7		1.4	8.9			13.0	345.8	
33 หาดใหญ่	Hat Yai		T	4.2	1.2	10.7	3.7	0.6	20.4	420.1	
34 สะเดา	Sadao				19.6				19.6	182.2	
35 ปัตตานี	PATTANI*	22.4		5.7	T	2.7	2.4		33.[illegible]	681.0	+149.7
36 หนองจิก	Nong Chik	31.5							31.5	262.8	
37 ยะหริ่ง	Yaring	20.2							20.2	385.2	
38 มายอ	Mayo	15.2							15.2	721.6	
39 โคกโพธิ์	Khok Pho	6.5							6.5	700.7	
40 ปะนาเระ	Panare	52.4			25.6	11.4			89.4	404.4	
41 ยะลา	YALA			35.8					35.8	669.0	
42 ยะหา	Yaha	1.8		5.9	2.3	5.0			15.0	478.4	
43 ราบัน	Raman			33.5	4.1				37.6	875.8	
44 บันนังสตา	Bannang Satar	5.5			10.1	7.0			22.6	570.2	
45 เบตง	Betong	20.7		12.5	12.7				45.9	673.9	
46 นราธิวาส	NARATHIWAT*	15.0	0.2	19.8	0.7	0.2	10.6		46.5	804.9	-280.9
47 ยี่งอ	Yi-ngo			20.8					20.8	410.1	
48 ระแงะ	Rangae				13.1				13.1	224.2	
[illegible] ตากใบ	Tak Bai										
50 สุไหงโกลก	Sungai Kolok	29.6							29.6	1071.5	

สถานีฝน	Station	วันที่และจำนวนน้ำฝนเป็นมิลลิเมตร Date and amount of rainfall in millimeters							ฝนรวม มม. Total rainfall mm.	ฝนรวมตั้งแต่ 1 มกราคม Accumulative rainfall since 1 January	
		สิงหาคม – กันยายน August – September								ปริมาณ มม. Amount mm.	สูงต่ำกว่าปกติ Above or below Normal
		29	30	31	1	2	3	4			
51 ระนอง	RANONG	56.6	2.4	84.5	16.2	23.0	53.9		236.6	2406.6	-852.4
52 กระบุรี	Kra Buri	20.2	18.1		26.3	38.6	17.5		137.6	847.0	
53 พังงา	PHANGNGA	12.4	24.7	7.5	18.3	38.6	32.3		133.8	946.1	
54 ตะกั่วป่า	Takua Pa	77.7	51.5	18.6	43.8	37.7	29.6	34.5	293.4	1943.8	
55 กะปง	Kapong	72.0	28.4	8.6							
56 ท้ายเหมือง	Thai Muang	53.2	21.4	21.2	73.1	32.9	26.1		227.9	724.1	
57 ตะกั่วทุ่ง	Takua Thung	12.6	11.1	5.0	32.0	37.3	15.0		113.0	1157.3	
58 ทับปุด	Thap Put	2.3	0.8				64.3		67.4	1233.9	
59 ภูเก็ต	PHUKET*	11.3	19.0	19.5	14.5	86.9	26.6	6.4	184.2	1168.4	-360.9
60 สนามบินภูเก็ต	Phuket Airport*	18.6	30.6	14.1	51.9	79.5	44.0	4.9	243.6	1152.1	9578.6
61 กระบี่	KRABI		5.6		11.9	11.0	53.3	9.7	91.5	665.4	
62 อ่าวลึก	Ao Luk	5.5	26.3	3.2		15.6	3.4		54.0	1137.9	
63 คลองท่อม	Khlong Tom	1.6	1.8	8.5	11.5	64.9	27.2		115.5	957.1	
64 ตรัง	TRANG				8.0	19.2	3.6	38.5	69.3	999.6	-585.1
65 สนามบินตรัง	Trang Airport*										
66 สิเกา	Sikao	4.7	6.0	1.9	24.2	32.1	6.1		75.0	1047.5	
67 ย่านตาขาว	Yan Ta Khao		10.5		20.1	18.5			49.1	807.2	
68 ปะเหลียน	Palian	5.9	16.2	7.5	14.2	24.9			68.7	1105.6	
69 สตูล	SATUN	34.0	33.0		44.6				111.6	620.6	
70 ทุ่งหว้า	Thung Wa	5.0	25.0	20.0	5.0	10.0			65.0	1246.8	

สถานีฝน	Station	วันที่และจำนวนน้ำฝนเป็นมิลลิเมตร Date and amount of rainfall in millimetres August–September							ฝนรวม (มม.) Total rainfall mm.	ตั้งแต่ 1 มกราคม Since 1 January	
		29	30	31	1	2	3	4		ปีนี้ This year mm.	สูงต่ำกว่าปกติ Above or below Normal
กรุงเทพมหานคร	**BANGKOK METROPOLIS**										
1 สถานีเครื่องรับส่งวิทยุนนทบุรี	Overseas Radio Receiving Station		16.0				6.6	1.8	24.4	259.1	
2 ร.ร. การช่างนนทบุรี	Nonthaburi Trade School	2.4	24.7						27.1	264.1	
3 พลังงานปรมาณูแห่งชาติ	Atomic Energy For Peace	1.3	68.3				52.3	2.3	124.2	303.7	
4 กองกำกับการรถวิทยุฯ	MMP. Sub Division Car Center	T	16.3						16.3	333.4	
5 วิทยาลัยครูจันทรเกษม	Chankasem College Education						68.2	1.8	70.0	270.8	
6 การไฟฟ้าฝ่ายผลิต	Electrical Supply Authority	11.4	7.0						18.4	284.9	
7 ศูนย์ฝึกการบินพลเรือน	Civil Aviation Training Center										
8 ร.ร. โยธินบูรณะ	Yothin Burana School						22.0		22.0	97.4	
9 สถานีรถไฟบางบำหรุ	Bang Bamru Railway Station										
10 ร.ร. พาณิชการสยาม	Siam Commercial School		9.0				12.1	T	21.1	406.7	
11 ร.ร. การประชาสัมพันธ์	Public Relation School	3.6	7.6		0.8	88.6	1.3		101.9	371.0	
12 ร.ร. สามเสนนอก	Sam Sen Nok School		4.8				65.8	2.9	73.5	358.9	
13 มหาวิทยาลัยรามคำแหง	Ramkhamhaeng University		13.8				35.4	2.2	51.4	376.6	
14 ร.ร. ศรีอุถัย	Sri Utai School	10.3					24.2	T	34.5	366.8	
15 ร.ร. จิตรลดา	Chitlada School	9.0							9.0	264.3	
16 เขตบางกะปิ	Bangkapi Boundary										
17 เขตหนองจอก	Nong Chok Boundary										
18 กระทรวงศึกษาธิการ	Ministry of Education	17.5	11.0						28.5	288.1	
19 ร.ร. ช่างกลวิทยา	Changkol Vithaya School		10.7		T		65.9	1.3	77.9	317.8	
20 ร. 1 พัน 2 ทล.	Second Infantry Battalion										
21 บ้านมนังคศิลา	Ban Manangkha Sila	4.8	14.8						19.6	291.2	
22 ร.ร. โคกสมอโมรา	Kook Samoorn School	16.3	12.8		T		31.2	T	60.3	449.2	
23 ประตูน้ำปทุมวัน	Pathumwan Irr.		17.2				57.2	T	74.4	331.0	
24 ร.ร. เฉลิมราชสมัยศึกษา	Chalermsart Sakra School		24.3		T				24.3	235.4	
25 วิทยาลัยเพาะช่าง	Pok Chang College	7.5	21.2		6.2		53.8	6.0	94.7	149.7	
26 ร.ร. มาแตร์เดอี	Mater Dei School					56.0	T		56.0	176.0	
27 สถานีจ่ายไฟฟ้าบางกะปิ	Sub Center of Electrical Supply Bangkapi		7.5		T		39.5	8.0	55.0	333.7	
28 วิทยาลัยพาณิชการธนบุรี	Thonburi Commercial College	T	13.4		12.5		51.3		77.2	457.4	
29 วิทยาลัยครูบ้านสมเด็จ	Banscmdet Teacher College	26.4							26.4	117.6	
30 เขตคลองสาน	Khlong San Boundary										
31 ร.ร. เตรียมทหาร	Armed Force Academy Preparatory School		10.9			39.0			49.9	280.0	
32 ร.ร. กรุงเทพคริสเตียน	Bangkok Christian College	6.8	16.5		6.2		33.3	T	62.8	349.7	
33 ร.ร. ศรีวิกรม์	Srivikorn School									76.9	
34 ประตูน้ำพระโขนง	Prakhanong Irr.	T	9.3					1.2	10.5	328.1	
35 ร.ร. สมชิตศึกษา	Somchit Sukse School										
36 ร.ร. ยานนาวาวิทยาคม	Yannawa Vithayakhom School	13.3	9.7		6.6				29.6	201.7	
37 ร.ร. พระโขนง	Prakhanong School				40.2	5.0			45.2	159.5	
38 ร.ร. ช่องนนทรี	Chong Nonthri School	11.4	8.4		T			0.5	20.3	265.9	

อุณหภูมิสูงสุดและต่ำสุดประจำวันที่ ๒๙ สิงหาคม – ๔ กันยายน ๒๕๒๐

Daily Max. and Min. Temperature 29 August – 4 September 1977

สถานี	Station	อุณหภูมิสูงสุดและต่ำสุดเป็นองศา ซ. Max. and Min. Temperature in degree C.							เฉลี่ยสูงสุด ต่ำสุด Average Max. Min.	เฉลี่ยในสัปดาห์ Weekly Mean	ค่าปกติประจำเดือน Monthly Normal
		29	30	31	1	2	3	4			
ภาคเหนือ	**NORTHERN PART**										
1 เชียงราย	CHIANG RAI	29.7 22.0	25.8 21.8	27.7 21.7	31.4 21.0	32.6 22.0	31.6 23.0	30.5 23.3	29.9 22.1	26.0	26.6
2 แม่ฮ่องสอน	MAE HONG SON	31.2 22.8	30.7 23.7	30.2 23.6	31.0 23.4	32.6 23.7	34.0 24.0	31.5 23.2	31.6 23.5	27.6	27.3
3 เชียงใหม่	CHIANG MAI	29.2 21.8	28.7 21.2	27.4 20.7	30.5 21.0	30.8 21.2	31.0 21.4	29.0 21.7	29.5 21.3	25.4	26.9
4 น่าน	NAN	29.8 21.9	29.0 23.0	32.4 24.2	33.4 23.2	33.4 24.2	32.5 24.7	32.4 23.4	31.8 23.5	27.7	27.7
5 ท่าวังผา	Tha Wang Pha	30.0 21.8	28.4 24.2	30.9 22.8	33.0 22.8	32.4 23.6	32.7 24.0	32.6 23.0	31.4 23.2	27.3	
6 ลำปาง	LAMPANG	33.6 24.2	29.4 23.4	31.0 22.6	31.7 22.9	34.0 24.0	33.5 23.3	31.8 23.4	32.1 23.4	27.8	27.3
7 แม่สะเรียง	Mae Sariang	30.9 22.9	29.8 23.1	31.5 22.4	31.9 22.6	33.7 23.7	33.3 24.1	32.2 24.2	31.9 23.3	27.6	27.3
8 แพร่	PHRAE	33.7 25.2	29.5 23.0	32.0 22.5	33.9 23.2	34.0 24.9	32.0 25.1	32.0 24.7	32.4 24.1	28.3	27.3
9 อุตรดิตถ์	UTTARADIT	34.0 25.0	30.7 24.5	33.5 23.7	35.9 24.6	35.2 25.0	33.2 25.8	33.0 25.4	33.5 24.9	29.2	28.2
10 ตาก	TAK	34.0 26.4	32.4 25.9	32.6 24.6	34.0 24.1	35.7 25.2	34.6 26.5	34.7 26.7	34.0 25.5	29.8	27.8
11 เขื่อนภูมิพล	Bhumibol Dam	34.3 25.4	33.3 25.0	32.7 24.2	34.7 22.8	36.2 24.4	34.0 26.3	33.6 25.3	34.1 24.9	29.5	27.4
12 พิษณุโลก	PHITSANULOK	34.5 24.8	30.5 23.9	32.8 23.7	33.2 24.7	33.5 26.2	33.5 25.8	33.0 25.5	33.0 25.1	29.1	28.3
13 แม่สอด	Mae Sot	30.0 22.9	30.1 22.6	30.4 22.8	31.8 22.8	32.0 23.9	32.2 23.9	29.6 24.0	30.9 23.3	27.1	26.9
14 เพชรบูรณ์	PHETCHABUN	32.9 24.5	30.0 23.5	32.3 23.8	33.7 23.9	33.8 24.5	31.0 23.8	30.3 24.3	32.0 24.0	28.0	27.4
15 หล่มสัก	Lom Sak	33.2 24.8	30.0 23.6	32.0 24.3	33.4 23.2	34.8 23.6	32.2 24.0	31.3 25.3	32.4 24.1	28.3	
16 วิเชียรบุรี	Wichian Buri	33.5 24.1	32.4 23.5	33.0 22.3	33.4 23.8	33.4 23.5	32.8 24.0	32.6 23.2	33.0 23.5	28.3	
ภาคตะวันออกเฉียงเหนือ	**NORTHEASTERN PART**										
1 หนองคาย	NONG KHAI	30.1 23.4	25.8 22.2	31.7 22.8	32.5 25.1	33.5 23.0	33.1 24.0	29.0 23.3	30.8 23.4	27.1	27.5
2 เลย	LOEI	32.1 23.8	28.3 22.2	31.9 22.8	34.2 23.5	34.0 23.9	31.8 24.3	31.7 22.4	32.0 23.5	27.7	26.8
3 อุดรธานี	UDON THANI	31.4 22.7	25.6 22.8	31.8 22.7	34.1 25.7	34.0 23.5	32.8 24.3	29.0 24.2	31.2 23.7	27.5	27.7
4 สกลนคร	SAKON NAKHON	30.0 24.5	27.6 22.8	32.4 23.7	32.9 22.0	32.4 25.4	32.3 23.3	26.9 24.5	30.6 23.7	27.2	27.2
5 นครพนม	NAKHON PHANOM	28.5 22.3	29.0 24.3	33.1 23.2	32.9 23.3	33.9 23.6	32.6 24.5	25.5 24.7	30.9 23.7	27.3	27.0
6 มุกดาหาร	Mukdahan	29.6 22.1	30.0 25.2	32.3 24.5	32.3 23.3	32.4 24.9	32.0 25.6	26.6 25.4	30.7 24.4	27.6	27.2
7 ขอนแก่น	KHON KAEN	31.7 24.0	28.6 23.5	32.1 23.6	33.6 25.1	33.8 25.3	32.5 24.4	30.0 24.3	31.8 24.3	28.1	27.6
8 โกสุมพิสัย	Kosum Phisai	32.0 25.5	28.9 23.6	32.1 23.7	33.2 25.4	33.3 25.3	33.0 24.1	24.2	32.0 24.3	28.2	
9 ร้อยเอ็ด	ROI ET	30.6 23.5	30.3 24.8	31.3 24.0	33.2 25.1	32.7 24.6	32.3 24.5	28.3 25.1	31.2 24.1	27.7	27.6
10 ชัยภูมิ	CHAIYAPHUM	32.5 24.4	28.6 24.0	31.6 23.1	32.1 24.6	33.0 23.0	33.1 25.2	29.6 24.0	31.5 24.3	27.9	27.0
11 อุบลราชธานี	UBON RATCHATHANI	31.7 25.0	31.6 24.1	32.7 21.0	32.6 22.8	32.4 23.3	32.1 24.0	28.0 24.6	31.6 23.6	27.6	27.3
12 สุรินทร์	SURIN	32.6 24.0	29.5 24.0	32.5 23.5	32.6 22.8	32.8 23.5	32.6 25.2	30.6 24.3	31.9 23.9	27.9	27.4
13 ท่าตูม	Tha Tum	31.9 24.2	29.9 25.8	31.6 24.5	31.8 22.7	32.8 23.3	32.2 23.7	28.8 24.6	31.3 24.1	27.7	
14 นางรอง	Nang Rong	32.7 23.4	30.8 25.2	31.5 23.6	32.0 24.2	32.5 24.8	31.8 24.4	24.2	31.8 24.5	28.1	

สถานี	Station	อุณหภูมิสูงสุดและต่ำสุดเป็นองศา ซ. Max. and Min. Temperature in degree C.							เฉลี่ยสูงสุด ต่ำสุด Average Max. Min.	เฉลี่ยในสัปดาห์ Weekly Mean	ค่าปกติประจำเดือน Monthly Normal
		29	30	31	1	2	3	4			
15 นครราชสีมา	NAKHON RATCHASIMA	33.8 24.0	30.8 24.3	31.6 22.9	32.2 23.2	31.0 24.3	33.8 24.6	32.1 24.6	32.4 23.8	28.1	27.4
16 โชคชัย	Chok Chai	33.4 24.1	31.4 24.3	31.6 22.9	33.1 23.6	32.2 23.8	[illegible] [illegible]	[illegible] 24.1	32.4 23.9	28.2	
ภาคกลาง	**CENTRAL PART**										
1 นครสวรรค์	NAKHON SAWAN	34.7 24.3	33.1 25.1	33.7 24.3	31.7 24.5	34.1 25.6	33.9 25.9	34.2 24.2	33.7 24.8	29.3	28.3
2 ลพบุรี	LOP BURI	32.7 24.7	32.1 25.2	32.2 23.2	32.4 25.4	32.5 25.0	32.4 24.5	32.5 23.7	32.4 24.4	28.4	27.8
3 สุพรรณบุรี	SUPHAN BURI	35.2 24.8	33.0 25.3	32.8 23.8	32.8 24.6	34.7 24.7	36.0 24.0	35.0 24.3	34.2 24.5	29.4	28.2
4 กาญจนบุรี	KANCHANABURI	35.0 25.0	33.3 25.7	35.0 24.2	36.0 24.1	34.4 24.4	34.9 24.5	33.6 25.7	34.9 24.8	29.9	28.1
5 ทองผาภูมิ	Thong Pha Phum	31.1 23.5	[illegible] 22.9	30.5 22.9	[illegible] 21.8	31.5 ..	32.6 23.4	33.5 24.0	31.1 23.1	27.1	
6 สนามบินดอนเมือง	Don Muang Airport	34.7 26.6	33.6 26.5	31.2 24.5	33.0 25.5	34.7 26.0	36.9 26.5	36.3 26.0	33.9 25.9	29.9	28.3
7 กรุงเทพมหานคร	BANGKOK METEOPOLIS	34.0 26.0	33.1 26.0	31.6 24.8	34.1 25.2	34.8 25.2	35.5 25.9	33.5 25.1	33.8 25.3	29.6	28.1
8 ศูนย์วิจัย ฯ บางนา	Bang Na	33.6 25.1	32.2 25.4	31.1 23.1	33.7 24.6	34.6 24.7	35.4 24.5	32.9 25.6	33.4 24.7	29.1	
ภาคตะวันออก	**EASTERN PART**										
1 ปราจีนบุรี	PRACHIN BURI	31.5 25.3	31.2 25.6	30.9 23.4	30.8 25.2	32.0 26.0	31.6 25.5	30.9 26.0	31.3 25.1	28.2	27.9
2 กบินทร์บุรี	Kabin Buri	31.0 24.8	32.0 25.6	31.6 22.7	32.6 24.7	33.2 25.7	32.5 24.6	23.7	32.0 24.3	28.2	
3 อรัญประเทศ	Aranyaprathet	31.3 24.1	32.9 25.1	32.0 23.5	32.0 24.6	32.7 24.6	32.7 25.7	31.0 25.9	32.1 24.4	28.3	27.7
4 ชลบุรี	CHON BURI	32.6 25.5	32.4 26.9	31.1 23.2	32.4 25.5	33.1 24.4	32.7 26.5	32.0 25.7	32.5 25.1	28.8	27.9
5 เกาะสีชัง	Ko Si Chang	30.6 27.3	30.5 25.5	29.7 24.0	31.2 25.3	30.9 26.6	31.1 26.5	31.0 24.5	30.7 25.8	28.3	27.9
6 สัตหีบ	Sattahip	32.6 26.5	32.6 26.0	28.8 23.0	[illegible] 24.8	31.6 24.4	33.2 25.4	32.0 26.2	32.0 25.2	28.6	28.7
7 ระยอง	RAYONG	..	..	..	..	..	..	..	..		
8 จันทบุรี	CHANTHABURI	30.8 24.5	30.3 23.4	30.8 23.5	31.3 24.2	28.8 24.9	30.8 23.8	29.6 23.3	30.5 23.9	27.2	27.1
9 คลองใหญ่	Khlong Yai	30.0 23.5	29.5 22.0	30.4 21.7	30.5 22.6	30.1 22.1	27.5 22.7	27.8 21.5	29.4 22.3	25.9	26.6
ภาคใต้	**SOUTHERN PART**										
1 หัวหิน	Hua Hin	33.8 24.9	33.6 24.7	30.4 24.0	31.7 23.6	32.6 24.5	34.8 23.5	32.7 25.1	32.8 24.8	28.7	27.9
2 ประจวบคีรีขันธ์	PRACHUAP KHIRI KHAN	33.1 24.9	34.2 25.3	30.7 25.2	33.3 24.9	34.3 26.1	32.9 25.7	30.4 25.8	33.6 25.4	29.5	28.0
3 ชุมพร	CHUMPHON	29.6 24.7	30.6 24.3	28.5 23.7	31.6 23.6	28.7 23.5	28.1 24.0	30.7 23.1	28.7 23.6	26.8	27.2
4 สุราษฎร์ธานี	SURAT THANI	30.8 23.3	32.2 23.4	28.0 22.6	32.2 22.0	31.4 23.0	28.0 23.4	30.8 22.9	30.3 22.9	26.7	27.6
5 เกาะสมุย	Ko Samui	30.0 26.0	31.0 26.0	29.9 24.4	31.0 24.4	29.4 25.0	28.0 25.0	30.4 24.0	30.0 25.0	27.5	
6 นครศรีธรรมราช	NAKHON SI THAMMARAT	33.8 23.3	33.4 23.8	29.3 22.2	33.4 22.4	32.0 23.6	27.0 23.4	30.1 22.4	31.3 23.0	27.2	27.8
7 สงขลา	SONGKHLA	34.3 23.4	31.0 25.0	31.2 23.4	32.5 24.7	31.7 25.0	28.0 23.5	32.2 24.5	31.7 24.5	27.1	28.1
8 ปัตตานี	PATTANI	33.0 23.7	30.1 22.8	31.1 23.3	31.5 22.4	31.0 24.0	31.0 23.2	32.8 23.5	31.8 23.2	27.4	27.8
9 นราธิวาส	NARATHIWAT	33.3 24.3	30.6 23.2	31.3 24.1	32.6 22.6	32.4 24.6	31.4 24.6	34.1 23.1	32.2 23.8	28.0	27.3
10 ระนอง	RANONG	28.7 23.3	26.4 23.5	26.4 22.2	30.1 21.8	25.3 23.3	26.3 23.8	30.3 23.5	27.9 23.1	25.5	26.2
11 ภูเก็ต	PHUKET	31.0 24.7	28.8 23.2	28.7 22.3	29.5 23.1	30.2 23.0	30.3 22.3	30.2 23.0	30.0 23.1	26.6	27.1
12 สนามบินภูเก็ต	Phuket Airport	29.0 27.1	28.6 23.0	26.2 21.9	29.3 23.0	28.8 22.9	30.0 23.0	29.3 24.0	28.7 23.6	26.2	26.9
13 สนามบินตรัง	Trang Airport	.. ..	.. ..	.. ..	30.8 23.1	28.8 23.1	26.7 22.5	30.8 22.9	29.2 23.0	26.1	27.0

การแก้ไขข้อมูลปริมาณน้ำฝนเนื่องจากได้รับรายงานภายหลัง สำหรับรายงานอากาศประจำสัปดาห์ ฉบับที่ ๓๕/๒๕๒๐

Corrections for late rainfall data reports in weekly weather report No. 35/1977

สถานีที่	Station	วันที่และจำนวนน้ำฝนเป็นมิลลิเมตร Date and amount of rainfall in millimeters							ฝนรวม mm. Total rainfall mm.	ฝนรวมตั้งแต่ ๑ มกราคม Accumulative rainfall since 1 January	
		สิงหาคม August								ปริมาณ mm. Amount mm.	สูงต่ำกว่าปกติ Above or below Normal
		22	23	24	25	26	27	28			
	ภาคเหนือ NORTHERN PART										
2	แม่สาย Mae Sai						6.0	18.0	39.8	821.9	-397.8
3	เชียงแสน Chiang Saen							75.2	177.5	1118.4	- 37.4
4	เชียงของ Chiang Khong							17.4	67.1	1239.6	+ 54.1
7	เทิง Thoeng							25.2	102.5	1354.2	+ 87.5
8	เชียงคำ Chiang Kham							10.2	57.8	1000.6	+ 5.0
16	ขุนยวม Khun Yuam					19.5		6.0	52.8	819.7	- 51.5
44	สอง Song							11.9	81.7	597.9	-346.0
48	ทุ่งช้าง Thung Chang							32.0	54.2	1188.5	-100.1
49	เชียงกลาง Chiang Klang							20.5	51.5	991.4	
51	ปัว Pua							48.2	56.3	799.4	-160.6
59	ลับแล Laplae							23.7	34.6	792.8	-241.0
87	ชนแดน Chon Daen							61.1	71.8	856.1	- 15.6
	ภาคตะวันออกเฉียงเหนือ										
8	ท่าบ่อ Tha Bo							24.1	69.5	557.7	-614.9
9	โพนพิสัย Phon Phisai							37.2	144.7	1055.5	-369.9
10	บึงกาฬ Bung Kan							32.3	148.2	2324.7	+256.7
11	เซกา Seka							40.1	59.1	1244.3	-142.1
13	เพ็ญ Phen							20.7	105.8	970.9	- 44.2
14	กุมภวาปี Kumphawapi						9.1	27.3	54.8	640.2	-189.9
19	สว่างแดนดิน Sawang Daen Din						4.9	5.3	58.7	763.3	-509.1
22	บ้านแพง Ban Phaeng							22.5	86.4	1148.3	
23	ท่าอุเทน Tha Uthen							25.4	86.0	1306.0	-546.7
24	นาแก Na Kae							22.5	150.0	827.8	-371.7
27	กาฬสินธุ์ KALASIN							23.1	56.5	875.9	-169.5
28	ยางตลาด Yang Talat							38.7	52.9	473.7	-484.9
29	สหัสขันธ์ Sahatsakhan							13.4	95.2	607.1	-440.7
31	กมลาไสย Kamalasai							36.8	67.2	951.2	- 1.5
52	ชนบท Chonnabot							31.0	119.3	887.4	- 92.3
90	กันทรลักษ์ Kantharalak							50.7	135.7	766.1	-171.4
	ภาคใต้ SOUTHERN PART										
4	ท่ายาง Tha Yang				1.9		6.1	8.3	16.3	256.3	-158.0
21	สิชล Sichon							41.4	134.3	829.5	+ 57.9
22	ท่าศาลา Tha Sala							35.0	57.0	610.1	+ 33.9
23	ฉวาง Chawang							8.5	94.8	679.3	-404.9
26	ปากพนัง Pak Phanang							30.2	30.2	442.6	-215.7
38	มายอ Mayo						49.7		84.8	706.4	

REMARKS

1. **Meteorological Department's Station** (with * mark). Rainfall observation is performed daily at 07.00 a.m. by the Meteorological Department's personnel. Therefore the daily amount of rainfall in this publication means the total amount of rainfall in 24 hr. period from 07.00 a.m. of the recorded date to 07.00 a.m. of the following day.

2. **Voluntary Rainfall Station** (without * mark) located at District and Province. Rainfall observation is performed daily at 09.00 a.m. by the voluntary observer. The daily amount of rainfall means the total amount of rainfall in 24 hr. period from 09.00 a.m. of the recorded date to 09.00 a.m. of the following day.

3. **Rainfall and Temperature Data.** The daily rainfall and temperature observations are submitted to the Meteorological Department soon after the measurement by the following means :—

   — By radio or telegraph from the Meteorological Department's stations.

   — By telegraph from voluntary rainfall stations

   Those daily reports generally arrive at the Meteorological Department from about 07.00 a.m. to 07.00 p.m.

4. **Rainfall Intensity in 1 day** (24 hours)

Light Rainfall	amounts	0.1 — 10.0	millimetres
Moderate Rainfall	,,	10.1 — 35.0	,,
Heavy Rainfall	,,	35.1 — 90.0	,,
Very Heavy Rainfall	,,	90.1	millimetres and above
Blank	represents	No rainfall or observation of rainfall does not arrive in time for publication.	
	,,	Trace or light rainfall with amount less than 0.1 millimetres.	

Various Data in this publication are published hurriedly to service the user. Therefore the user should be cautious in using them. If there is any doubts please inquired the Meteorological Statistics Subdivision of the Climatology Division for further informations by dialing the number 3916054 and 3910178.

Meteorological Department
Bangkok Metropolis

Climatology Division.

● กำหนดออก สัปดาห์ละ 1 ฉบับ ปีละ 52 ฉบับ

● ค่าบำรุง ฉบับละ 5 บาท ปีละ 150 บาท

● การบอกรับ ติดต่อที่กองภูมิอากาศ กรมอุตุนิยมวิทยา

โทร. 3916054

พิมพ์ที่โรงพิมพ์กรมอุตุนิยมวิทยา กระทรวงคมนาคม กรุงเทพมหานคร

นายสมิทธ ธรรมสโรช ผู้พิมพ์ผู้โฆษณา 2520

M06.1/593
T364me

กรมอุตุนิยมวิทยา กระทรวงคมนาคม

รายงานอากาศประจำสัปดาห์ ระหว่างวันที่ ๕ – ๑๑ กันยายน ๒๕๒๐

และ

การคาดหมายลักษณะอากาศ ระหว่างวันที่ ๑๒ – ๑๘ กันยายน ๒๕๒๐

ฉบับที่ ๓๗/๒๕๒๐

น.อ. ดร. ขจิต บัวจิตติ

อธิบดีกรมอุตุนิยมวิทยา

METEOROLOGICAL DEPARTMENT

MINISTRY OF COMMUNICATIONS

BANGKOK, THAILAND

WEEKLY WEATHER REPORT

DURING THE PERIOD 5 – 11 SEPTEMBER 1977

AND

WEATHER OUTLOOK

DURING 12 – 18 SEPTEMBER 1977

No. 37 /1977

Capt. Kajit Busajitti

Director – General

หมายเหตุ

1. **สถานีของกรมอุตุนิยมวิทยา** (มีเครื่องหมาย *) ทำการตรวจวัดจำนวนฝน ตกเวลา ๐๗.๐๐ น. ทุกวัน โดยเจ้าหน้าที่ของกรมอุตุนิยมวิทยา ดังนั้น จำนวนฝนรายวันในรายงานเล่มนี้ หมายถึงปริมาณฝนรวมในช่วงเวลา 24 ชั่วโมง ตั้งแต่เวลา 07.00 น. ของวันที่แจ้งไว้ในรายงาน จนถึงเวลา 07.00 น. ของวันรุ่งขึ้น

2. **สถานีฝนอำเภอและจังหวัด** (ไม่มีเครื่องหมาย *) ทำการ ตรวจวัด จำนวนฝนตกเวลา ๐๙.๐๐ น. ทุกวัน โดยเจ้าหน้าที่ ที่อยู่ในอำเภอหรือจังหวัดที่ได้รับแต่งตั้งจากกรมอุตุนิยมวิทยา ดังนั้น จำนวนฝนรายวัน หมายถึงปริมาณฝนรวมในช่วงเวลา 24 ชั่วโมง ตั้งแต่เวลา ๐๙.๐๐ น. ของวันที่แจ้งไว้ในรายงานจนถึงเวลา ๐๙.๐๐ น. ของวันรุ่งขึ้น

3. **ข้อมูลฝนและอุณหภูมิ** ที่พิมพ์ในรายงานเล่มนี้ เป็นข้อมูลที่เจ้าหน้าที่ผู้ทำการตรวจรายงานมายังกรมอุตุนิยมวิทยา ทุกวันภายหลังการตรวจ

   — สถานีของกรมอุตุนิยมวิทยา รายงานทางวิทยุโทรศัพท์หรือโทรเลข

   — สถานีฝนอำเภอและจังหวัด รายงานทางโทรเลข

   รายงานดังกล่าวนี้ กรมอุตุนิยมวิทยา จะได้รับตั้งแต่เวลาประมาณ 07.00 น. จนถึงเวลา ๑๖.๐๐ น.

4. **เกณฑ์ฝนใน 1 วัน** (24 ชั่วโมง)

ฝนเล็กน้อย	จำนวนตั้งแต่	0.1 — 10.0 มิลลิเมตร
ฝนปานกลาง	"	10.1 — 35.0 "
ฝนหนัก	"	35.1 — 90.0 "
ฝนตกหนักมาก	"	๑๐.1 มิลลิเมตร ขึ้นไป
ช่องว่าง	หมายความว่า	ไม่มีฝนตกหรือยังไม่ได้รับรายงาน
T	"	ฝนตกน้อยไม่ถึง 0.1 มิลลิเมตร

ข้อมูลต่าง ๆ เหล่านี้ได้ดำเนินการจัดพิมพ์โดยรีบด่วน เพื่อสนองความต้องการแก่ผู้ใช้ จึงยังไม่ได้ทำการตรวจสอบ ฉะนั้น ผู้ใช้จึงควรพิจารณาข้อมูลก่อนที่จะนำไปใช้ หากมีข้อสงสัยประการใด โปรดติดต่อสอบถามเจ้าหน้าที่ งานสถิติอุตุนิยมวิทยา กองภูมิอากาศ โทรศัพท์ 3916054 และ 3910174

กองภูมิอากาศ กรมอุตุนิยมวิทยา

กรุงเทพมหานคร

การคาดหมายลักษณะอากาศใน ๗ วันข้างหน้า
ตั้งแต่วันที่ ๑๒ – ๑๘ กันยายน ๒๕๒๐

ลักษณะทั่วไป

ร่องความกดอากาศต่ำซึ่งพาดผ่านภาคเหนือและภาคตะวันออกเฉียงเหนือ ยังคงมีกำลังค่อนข้างแรง

ภาคเหนือ ภาคตะวันออกเฉียงเหนือ ภาคกลาง ภาคตะวันออกรวมทั้งชายฝั่ง	จะมีฝนเกือบทั่วไปโดยมีฝนตกหนักบางแห่ง ส่วนมากในภาคตะวันออกเฉียงเหนือ และบริเวณชายฝั่งภาคตะวันออก
ภาคใต้ฝั่งตะวันออก	จะมีฝนหรือฝนฟ้าคะนองกระจาย
ภาคใต้ฝั่งตะวันตก	จะมีฝนเกือบทั่วไปและมีฝนตกหนักบางแห่งในระยะครึ่งหลังของสัปดาห์
กรุงเทพมหานคร	จะมีฝนเกือบทั่วไปตลอดสัปดาห์

กรมอุตุนิยมวิทยา

๑๒ ก.ย. ๒๐

Weather outlook for the period 12 - 18 September 1977

General Situation

The low pressure trough which lies across Northern and Northeastern Thailand continues to rather active in its strength.

Northern Part: Northeastern Part: Central Part: Eastern part and Coastal Area:	**Almost widespread rain with isolated heavy falls mainly in Northeastern Thailand and along the coast of Eastern part.**
Southern Thailand East Coast:	Scattered showers or thundershowers.
Southern Thailand West Coast:	Almost widespread rain with isolated heavy falls during the second half of the week.
Bangkok Metropolis:	Almost widespread rain throughout the week.

Meteorological Department
12 September 1977

สรุปสัณฐานอากาศทั่วไปในรอบสัปดาห์
ตั้งแต่วันที่ ๕ - ๑๑ กันยายน [illegible]

๑. รองความกดอากาศต่ำซึ่งมีกำลังค่อนข้างแรงได้พาดผ่านภาคเหนือและภาคตะวันออกเฉียงเหนือ และมรสุมตะวันตกเฉียงใต้ซึ่งมีกำลังปานกลางปกคลุมประเทศไทยเกือบตลอดสัปดาห์

อนึ่งพายุดีเปรสชั่นได้เคลื่อนตัวขึ้นฝั่งเวียดนามผ่านลาวเข้าสู่ประเทศไทยบริเวณจังหวัดนครพนม เมื่อวันที่ ๔ กันยายน พายุนี้ได้เคลื่อนผ่านภาคเหนือในวันต่อมา ในที่สุดได้เคลื่อนตัวเข้าประเทศพม่าในวันที่ ๖ กันยายน

สำหรับฝนปรากฏว่า ตลอดสัปดาห์นี้มีฝนแผ่เป็นบริเวณกว้าง โดยมีฝนหนักถึงหนักมากกระจายในภาคเหนือ ภาคตะวันออกเฉียงเหนือ และภาคกลาง ส่วนภาคอื่น ๆ นอกนั้นมีฝนกระจาย

๒. รายงานอุณหภูมิสูงสุดในภาคต่าง ๆ ของประเทศไทยมีดังนี้.—

ภาคเหนือ	๓๓.๒ ° ซ.ที่ อ.ท่าวังผา	จ.น่าน	เมื่อวันที่	๑๑ ก.ย.
ภาคตะวันออกเฉียงเหนือ	๓๓.๒ ° ซ.ที่ อ.เมือง	จ.หนองคาย	"	๑๑ ก.ย.
ภาคกลาง	๓๕.๐ ° ซ.ที่ อ.เมือง	จ.กาญจนบุรี	"	๗ ก.ย.
ภาคตะวันออก	๓๓.๕ ° ซ.ที่ อ.กบินทร์บุรี	จ.ปราจีนบุรี	"	๗ ก.ย.
ภาคใต้	๓๔.๔ ° ซ.ที่ อ.เมือง	จ.นราธิวาส	"	๕, ๘ ก.ย.

๓. รายงานฝนสูงสุดในภาคต่าง ๆ ของประเทศไทยมีดังนี้.—

ภาคเหนือ	๒๒๕.๗ มม.ที่ อ.เมือง	จ.พิษณุโลก	เมื่อวันที่	๕ ก.ย.
ภาคตะวันออกเฉียงเหนือ	๒๑๒.๘ มม.ที่ อ.ตระการพืชผล	จ.อุบลราชธานี	"	๘ ก.ย.
ภาคกลาง	๑๕๐.๐ มม.ที่ ปิล๊อก	จ.กาญจนบุรี	"	๕ ก.ย.
ภาคตะวันออก	๑๒๘.๒ มม.ที่ อ.คลองใหญ่	จ.ตราด	"	๕ ก.ย.
ภาคใต้	๕๗.๕ มม.ที่ อ.เมือง	จ.สตูล	"	๗ ก.ย.

กรมอุตุนิยมวิทยา

๑๒ ก.ย. ๒๐

Weekly Weather Summary

Period 5 - 11 September 1977

The rather active low pressure trough lied across Northern and Northeastern Thailand with moderate southwest monsoon prevailed over the Country throughout most of the week.

The depression landed the coast of Vietnam, passing through Laos and moved to Northeastern Thailand in the vicinity of Nakhon Phanom on 4 September. Then it moved through Northern Thailand on the following day and finally entered Burma on 6 September.

Torrential rain with scattered heavy to very heavy falls were experienced in the Northern, Northeastern and Central parts of Thailand throughout the week, while scattered showers were reported in the remaining parts of the Country.

2. Highest temperature in various parts of Thailand were as follows:-

Northern Part	33.2°C.at Tha Wang Pha	Nan	on	11 Sep.
Northeastern Part	33.2°C.at Amphoe Muang	Nong Khai	"	11 Sep.
Central Part	35.0°C.at Amphoe Muang	Kanchanaburi	"	7 Sep.
Eastern Part	33.5°C.at Kabin Buri	Phachin Buri	"	7 Sep.
Southern Part	34.8°C.at Amphoe Muang	Narathiwat	"	5, 8 Sep.

3. Heaviest rainfall in various parts of Thailand were as follows:-

Northern Part	265.7 mm.at Amphoe Muang	Phitsanulok	on	5 Sep.
Northeastern Part	212.8 mm.at Trakan Phutphon	Ubon Ratchathani	"	8 Sep.
Central Part	150.0 mm.at Pilok	Kanchanaburi	"	5 Sep.
Eastern Part	168.2 mm.at Khlong Yai	Trat	"	9 Sep.
Southern Part	57.5 mm.at Amphoe Muang	Satun	"	7 Sep.

Meteorological Department
12 September 1977

ข่าวอากาศเพื่อการเกษตรประจำสัปดาห์

เมื่อวันที่ 5 – 11 กันยายน 2520 มีลักษณะอากาศซึ่งพอสรุปได้ดังต่อไปนี้ : –

ร่องความกดอากาศต่ำซึ่งมีกำลังค่อนข้างแรงได้พาดผ่านภาคเหนือและภาคตะวันออกเฉียงเหนือ และบริเวณตะวันตกเฉียงใต้ซึ่งมีกำลังปานกลางปกคลุมประเทศไทยเกือบตลอดสัปดาห์

อนึ่งพายุดีเปรสชั่นได้เคลื่อนตัวขึ้นฝั่งเวียดนามผ่านลาวเข้าสู่ประเทศไทยบริเวณจังหวัดนครพนม เมื่อวันที่ 4 กันยายน พายุนี้ได้เคลื่อนผ่านภาคเหนือในวันต่อมา ในที่สุดได้เคลื่อนตัวเข้าประเทศพม่าในวันที่ 6 กันยายน

สำหรับฝนปรากฏว่า ตลอดสัปดาห์นี้มีฝนแผ่เป็นบริเวณกว้างโดยมีฝนหนักถึงหนักมากกระจายในภาคเหนือ ภาคตะวันออกเฉียงเหนือและภาคกลาง ส่วนภาคอื่น ๆ นอกนั้นมีฝนกระจาย

ข้อควรทราบ

ฝนในประเทศไทยจะตกชุกขึ้นเป็นลำดับ สำหรับสัปดาห์นี้ภาวะฝนตกหนักยังจะเกิดขึ้นได้ในบางแห่งทางภาคตะวันออกเฉียงเหนือกับบริเวณชายฝั่งของภาคตะวันออก และภาคใต้ด้านตะวันตก อนึ่งความชุ่มชื้นของอากาศในเดือนกันยายนนี้เหมาะแก่การเจริญของหนอนและโรคพืชบางชนิด ดังนั้นเกษตรควรระมัดระวังไว้ด้วย.

กรมอุตุนิยมวิทยา

12 กันยายน 2520

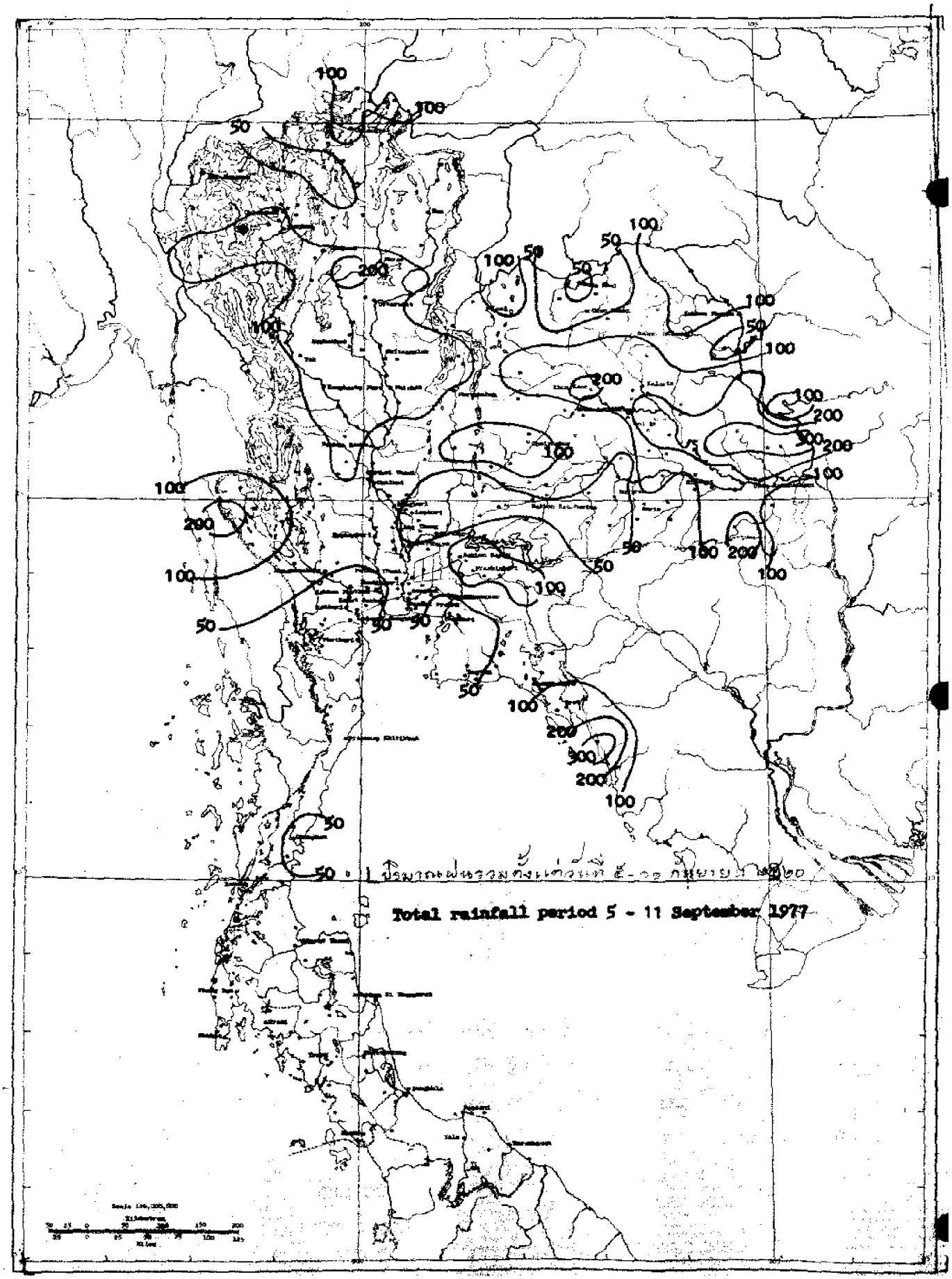
Total rainfall period 5 - 11 September 1977

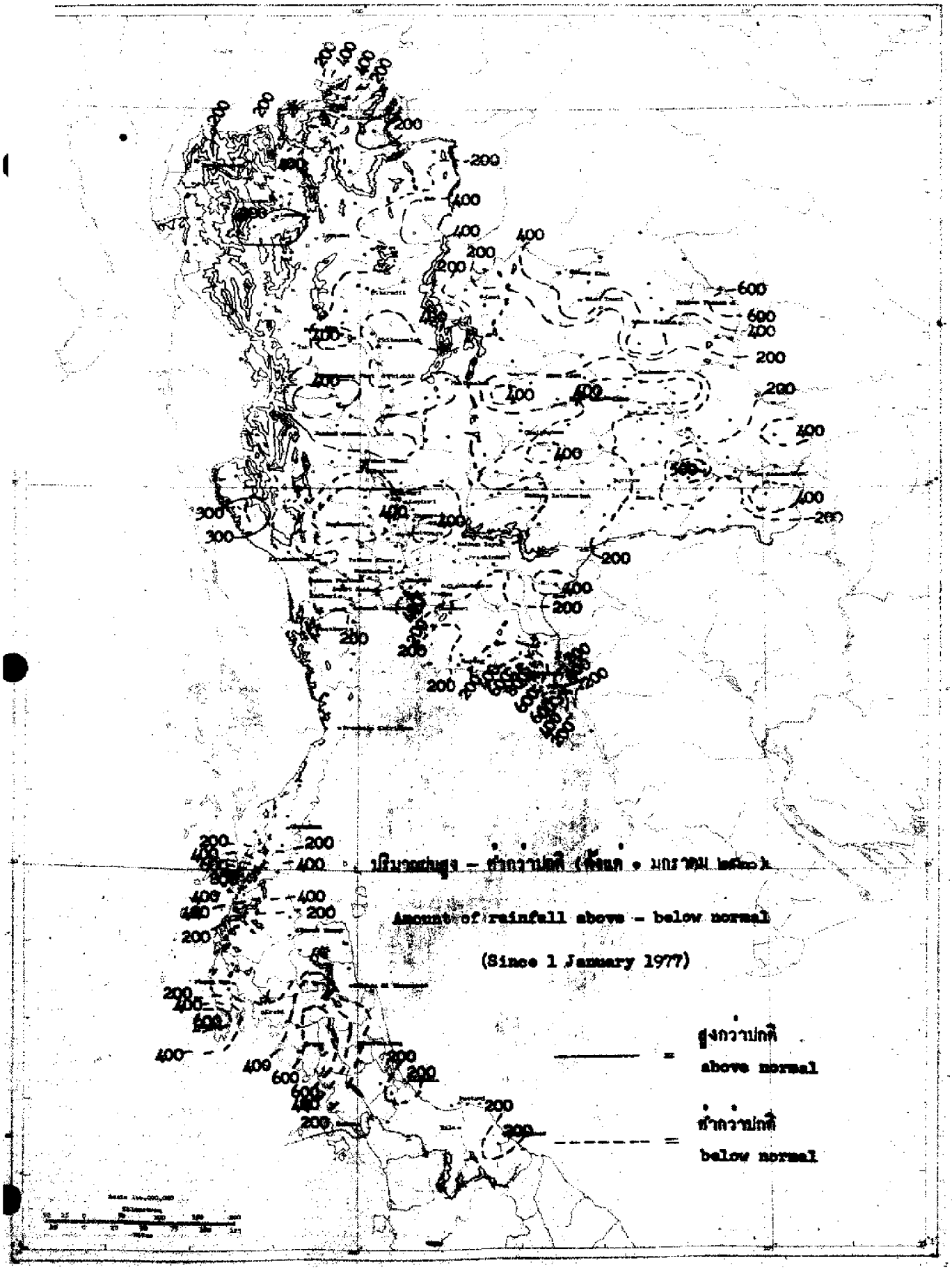
Amount of rainfall above - below normal
(Since 1 January 1977)
= above normal
= below normal

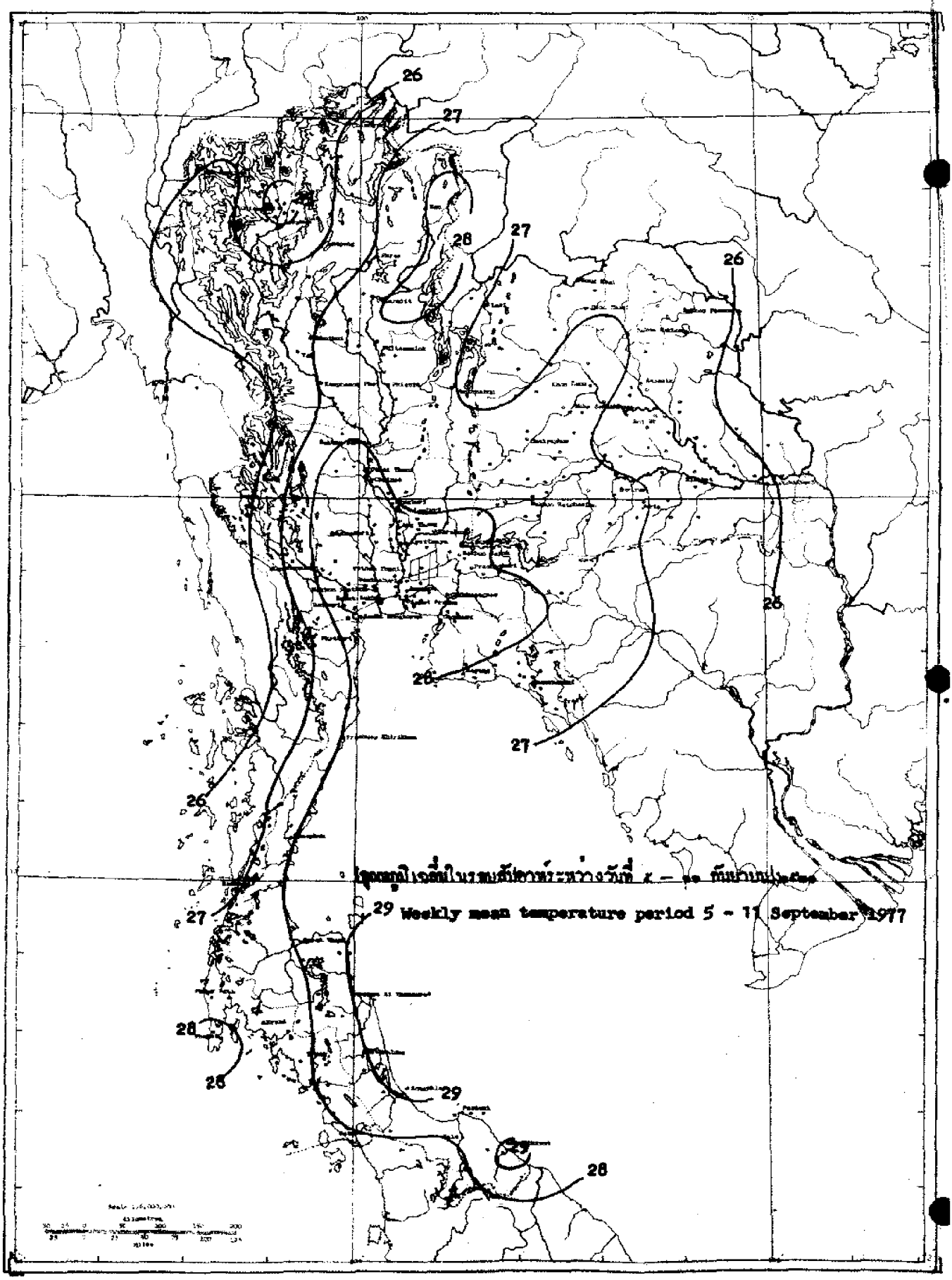

อุณหภูมิเฉลี่ยในรอบสัปดาห์ระหว่างวันที่ ๕ – ๑๑ กันยายน ๒๕๒๐

Weekly mean temperature period 5 - 11 September 1977

สถานีฝน	Station	วันที่และจำนวนน้ำฝนเป็นมิลลิเมตร Date and amount of rainfall in millimetres							ฝนรวม มม. Total rainfall mm.	ฝนรวมตั้งแต่ 1 มกราคม Accumulative rainfall since 1 January	
		กันยายน September								ปริมาณ มม. Amount mm.	สูงต่ำกว่าปกติ Above or below Normal
		5	6	7	8	9	10	11			
ภาคเหนือ	**NORTHERN PART**										
1 เชียงราย	CHIANG RAI*	15.9	73.8	6.9	16.6	27.5	21.4		162.1	1375.1	-118.4
2 แม่สาย	Mae Sai	T	7.5	27.8	60.7	21.7			117.7	931.1	-402.6
3 เชียงแสน	Chiang Saen	9.0	4.3		8.8				22.1	1230.1	- 42.1
4 เชียงของ	Chiang Khong	7.9	8.5	27.0	82.2				125.6	1433.1	+ 96.6
5 แม่จัน	Mae Chan	39.8	8.4	10.2	31.3				89.7	976.2	
6 แม่สรวย	Mae Suai	3.5	14.2	9.7	12.2				39.6	823.3	-241.4
7 เทิง	Thoeng	2.5	4.8	6.0	36.8	45.3			95.4	1609.2	+214.8
8 เชียงคำ	Chiang Kham		4.0	13.5	5.5				23.0	1124.6	- 9.8
9 เวียงป่าเป้า	Wiang Pa Pao		37.8		5.6				43.4	371.2	-512.3
10 พาน	Phan	6.2	38.3								
11 แม่ใจ	Mae Chai		20.5	1.4	25.4	18.7			66.0	1135.8	+ 99.2
12 พะเยา	Phayao									647.1	
13 จุน	Chun										
14 แม่ฮ่องสอน	MAE HONG SON*	5.8	34.4	2.2	6.8	18.1	10.2	15.2	92.7	1062.5	+ 28.9
15 ปาย	Pai		63.0	5.0	3.3				71.3	712.3	-346.0
16 ขุนยวม	Khun Yuam	23.3	32.3	3.1	15.7				74.4	1026.6	+ 19.3
17 แม่ลาน้อย	Mae La Noi	25.5	35.7	5.5	10.7	28.9			106.3	950.2	
18 แม่สะเรียง	Mae Sariang*	64.9	21.9	6.7	11.2	11.3	22.7	5.0	143.7	952.4	- 43.8
19 เชียงใหม่	CHIANG MAI*	11.7	16.4	7.9	16.4	59.4	0.1		111.9	851.7	-125.6
20 ฝาง	Fang	17.8	32.2	12.0	11.3				73.3	898.6	-120.6
21 แม่อาย	Mae Ai										
22 เชียงดาว	Chiang Dao			5.8	9.4				15.2	872.0	-224.9
23 แม่แตง	Mae Taeng	3.8	70.7	3.1	8.3	0.2			86.1	853.0	- 95.6
24 แม่ริม	Mae Rim	12.7	48.7	5.0	17.6	3.6			87.6	811.8	- 59.5
25 สันทราย	San Sai		21.2	4.1	25.6				50.9	946.8	+ 15.0
26 ดอยสะเก็ด	Doi Saket		34.7	0.7	3.2				38.8	893.7	- 37.9
27 สันกำแพง	San Kamphaeng	18.6	44.5	1.1					64.2	607.0	- 97.4
28 หางดง	Hang Dong	21.3	23.6	7.3		12.0	14.7		78.9	833.0	- 17.1
29 สารภี	Saraphi	14.3	26.3	1.8	42.2	1.2	8.5		94.3	707.2	
30 สันป่าตอง	San Pa Tong		57.4				62.2		119.6	675.2	- 89.6
31 จอมทอง	Chom Thong	36.7	32.2	4.4	37.1	5.1	4.9		120.4	900.9	+241.8
32 ฮอด	Hot	40.4	10.2	3.1	8.4	30.5	20.2		112.7	557.0	-205.2
33 ลำพูน	LAMPHUN	21.7	56.9	0.7	18.1	8.4			105.8	792.6	+ 84.8
34 ป่าซาง	Pa Sang	27.0	38.6	0.6	1.1				67.3	923.4	+219.9
35 ลี้	Li		23.5	2.0	3.8	6.5	7.0		42.8	846.5	- 31.3
36 ลำปาง	LAMPANG*	84.3	26.9	0.2	43.4	15.5	T	T	170.3	967.2	+143.4
37 งาว	Ngao	13.9	6.1	3.2	27.4	0.4			51.0	851.7	-153.7
38 แจ้ห่ม	Chae Hom	6.3	37.2		16.4				59.9	668.6	-101.0
39 เกาะคา	Ko Kha	71.3	33.6	5.3	54.7	8.2			173.1	991.9	+183.3
40 สบปราบ	Sop Prap	41.5	47.0	22.0	33.2	28.5	8.8		181.0	744.0	- 34.7

สถานีฝน	Station	วันที่และจำนวนน้ำฝนเป็นมิลลิเมตร Date and amount of rainfall in millimeters							ฝนรวม มม. Total rainfall mm.	ฝนรวมตั้งแต่ 1 มกราคม Accumulative rainfall since 1 January	
		กันยายน September								ปริมาณ มม. Amount mm.	สูงต่ำกว่าปกติ Above or below Normal
		5	6	7	8	9	10	11			
41 เถิน	Thoen	83.7	17.8	8.3	13.0	31.8			154.6	570.8	-129.1
42 แม่พริก	Mae Phrik										
43 แพร่	PHRAE*	60.6	26.8	0.3	74.8	6.7	5.4		174.6	796.9	-106.2
44 สอง	Song		4.6		15.1				19.7	714.4	-338.1
45 สูงเม่น	Sung Men	58.2	9.4		105.5				173.1	597.7	-224.2
46 เด่นชัย	Den Chai	72.0	17.0	T	139.4				228.4	974.8	- 35.3
47 น่าน	NAN*	14.2	23.5	0.1	43.4	1.3	1.8		84.3	1120.9	+ 1.4
48 ทุ่งช้าง	Thung Chang		8.0		54.1				62.1	1343.6	-112.1
49 เชียงกลาง	Chiang Klang				17.5				17.5	1066.9	
50 ท่าวังผา	Tha Wang Pha*		17.9		10.9	28.7	3.8		61.3	1174.7	-131.2
51 บัว	Pua		7.0						7.0	831.7	-259.9
52 สา	Sa	27.8	4.8		9.2	5.7			47.5	556.7	-418.0
53 นาน้อย	Na Noi									299.4	-507.9
54 อุตรดิตถ์	UTTARADIT*	65.2	15.3	0.2	71.4	11.4	26.1		189.6	1150.5	+ 1.9
55 ฟากท่า	Fak Tha	55.2		3.5		5.8			66.0	598.6	-375.9
56 น้ำปาด	Nam Pat	63.0	10.5		15.5				89.0	761.9	-266.7
57 สนามบินอุตรดิตถ์	Uttaradit Airport*										
58 ท่าปลา	Tha Pla	46.8	48.7		18.3		12.7		126.5	942.9	- 86.5
59 ลับแล	Laplae	40.1					71.3		111.4	950.2	-268.5
60 ตาก	TAK*	58.4	8.8	3.8	6.7	6.6	8.7	3.5	96.5	504.0	-144.6
61 เขื่อนภูมิพล	Bhumibol Dam*	53.4	15.0	5.1	23.8	8.6	0.7	0.7	107.3	562.8	
62 บ้านตาก	Ban Tak	89.6	43.5	2.4	16.7		11.8		164.0	516.9	- 15.5
63 แม่ระมาด	Mae Ramat										
64 แม่สอด	Mae Sot*	24.5	20.0	0.8	5.1	1.4	6.2	6.0	64.0	1003.5	-295.1
65 สุโขทัย	SUKHOTHAI	32.0			12.4				44.4	348.2	-435.6
66 ทุ่งเสลี่ยม	Thung Saliam	38.3			102.4	18.5			159.2	657.6	-260.6
67 สวรรคโลก	Sawankhalok	68.4	25.5			30.0			123.9	506.4	-260.3
68 กงไกรลาศ	Kong Krailat	85.0	8.3	8.1	24.4	5.5			131.3	722.3	-239.9
69 บ้านด่านลานหอย	Ban Dan Lan Hoi										
70 พิษณุโลก	PHITSANULOK*	265.7	12.7	4.0	1.9	15.7	50.4		351.5	1189.4	+136.1
71 นครไทย	Nakhon Thai	157.9							157.9		
72 พรหมพิราม	Phrom Phiram	95.2	31.3	2.3	11.7		70.0		210.5	926.0	+184.3
73 วังทอง	Wang Thong	146.5		5.1	5.9	4.2	11.2		172.9	959.8	-124.5
74 บางกระทุ่ม	Bang Krathum	82.5	5.9	14.0			27.7		130.1	763.4	-324.3
75 กำแพงเพชร	KAMPHAENG PHET	54.9	1.8		11.1	38.1	6.4		112.3	512.3	-360.6
76 พรานกระต่าย	Phan Kratai	89.8	3.6		9.3		50.3		153.0	599.3	-481.4
77 คลองขลุง	Khlong Khlung	34.2	3.9		16.5	66.5	11.2		132.3	501.2	-423.0
78 ขาณุวรลักษบุรี	Khanu Worlaksaburi	20.3	0.2	3.4	79.0	1.0	11.1		115.0	782.4	-135.5
79 พิจิตร	PHICHIT	50.2			3.5		60.5		114.2	1007.7	-188.9
80 สามง่าม	Sam Ngam	76.0		16.0		11.0			103.0	753.9	-265.3
81 ตะพานหิน	Taphan Hin	81.5		7.1			106.2		194.8	727.9	-248.3

สถานีฝน	Station	วันที่และจำนวนน้ำฝนเป็นมิลลิเมตร Date and amount of rainfall in millimeters							ฝนรวม มม. Total rainfall mm.	ฝนรวมตั้งแต่ 1 มกราคม Accumulative rainfall since 1 January	
		กันยายน September								ปริมาณ มม. Amount mm.	สูงต่ำกว่าปกติ Above or below Normal
		5	6	7	8	9	10	11			
82 บางมูลนาก	Bang Mun Nak	27.8			42.7				70.5	618.9	-234.9
83 โพทะเล	Pho Thale	27.0				120.1			147.1	672.3	-208.8
84 เพชรบูรณ์	PHETCHABUN*	88.1	3.9	0.1	3.9	0.1		T	96.1	727.6	-272.9
85 หล่มเก่า	Lom Kao	65.1	14.2			36.4			115.7	579.5	-314.0
86 หล่มสัก	Lom Sak*	109.1	2.6	1.3	15.3	2.7	3.1	0.5	134.6	738.2	- 75.1
87 ชนแดน	Chon Daen	65.2					29.2		94.4	1064.4	+ 60.6
88 หนองไผ่	Nong Phai	52.4			2.8		46.5		101.7	326.2	
89 วิเชียรบุรี	Wichian Buri*	21.7			0.8	2.3	6.8	4.6	36.2	821.8	+ 26.7
ภาคตะวันออกเฉียงเหนือ	**NORTHEASTERN PART**										
1 เลย	LOEI*	45.0	0.5	2.1	17.2	6.3	1.8		72.9	846.6	-141.9
2 เชียงคาน	Chiang Khan	22.0	11.4	2.7	78.2	14.6	3.6		132.5	778.4	-293.9
3 ท่าลี่	Tha Li		13.7		7.2				20.9	540.1	-177.1
4 ด่านซ้าย	Dan Sai									338.7	-545.5
5 วังสพุง	Wang Saphung	58.6		0.6	6.0	14.6			79.8	750.8	-157.3
6 หนองคาย	NONG KHAI	16.2	6.3	21.0	8.9	5.9		T	58.3	1008.9	-562.1
7 ศรีเชียงใหม่	Si Chiang Mai	5.3	3.9	31.4	3.0	1.9			45.5	985.3	-523.2
8 ท่าบ่อ	Tha Bo	6.0		21.0	2.2				29.2	709.2	-649.2
9 โพนพิสัย	Phon Phisai	22.0		16.5					38.5	1117.2	-491.0
10 บึงกาฬ	Bung Kan	12.9	6.4	96.7	14.5				130.5	1054.9	
11 เซกา	Seka	4.2	3.1	36.2	127.9				171.4	1545.8	+ 34.8
12 อุดรธานี	UDON THANI	17.1	0.5	4.0	5.6	4.0			31.2	827.6	-520.3
13 เพ็ญ	Phen	9.5		35.2					44.7	1092.0	-104.0
14 กุมภวาปี	Kumphawapi	100.3	3.4	4.5	5.3				113.5	821.3	-128.7
15 หนองหาน	Nong Han	34.2		6.3	5.6	8.2			54.3	726.8	-384.7
16 หนองบัวลำภู	Nong Bua Lam Phu										
17 สกลนคร	SAKON NAKHON*	41.5	6.2	5.7	9.7	4.2	0.2	24.4	91.9	1017.7	-295.2
18 วานรนิวาส	Wanon Niwat	10.6	4.6	66.5					81.7	716.3	
19 สว่างแดนดิน	Sawang Daen Din	16.8	7.7	22.5	3.7	1.2			51.9	912.5	-543.0
20 พรรณานิคม	Phanna Nikhom	61.2	1.8		23.8	18.5			105.3	903.3	-465.4
21 นครพนม	NAKHON PHANOM*	15.3	22.6	31.3	10.5	7.3		T	87.0	1480.8	-686.9
22 บ้านแพง	Ban Phaeng	13.8	9.2	68.4	16.8	3.5			111.7	1341.0	
23 ท่าอุเทน	Tha Uthen	6.1	12.2	84.1	27.1				129.5	1521.0	-559.7
24 นาแก	Na Kae	15.3	8.5	T	8.1				31.9	1020.0	-332.4
25 ธาตุพนม	That Phanom	18.3	4.3	4.0	8.2	60.5			95.3	1013.6	-596.3
26 มุกดาหาร	Mukdahan*	49.6	64.8	0.7	4.7	36.7	8.5	113.8	278.8	1165.9	-161.9
27 กาฬสินธุ์	KALASIN	20.6	2.4	3.6	11.4	33.9	16.8		88.7	1029.5	-185.6
28 ยางตลาด	Yang Talat	40.6	22.1	1.9	5.8	39.6	0.8		110.8	670.5	-447.3
29 สหัสขันธ์	Sahatsakhan	123.7	4.6		18.2	34.3			180.8	787.9	-422.7
30 กุฉินารายณ์	Kuchinarai	23.5	1.4	2.6	5.0	137.0			169.5	1178.4	-180.6
31 คมบุรีใหม่	Kamalasai	20.5	12.7	0.1	17.8	23.2			74.3	1122.7	+ 8.6
32 ร้อยเอ็ด	ROI ET*	25.0	T	8.1	6.5	178.7	59.2	1.3	278.8	1189.7	+ 82.4

สถานีฝน	Station	วันที่และจำนวนน้ำฝนเป็นมิลลิเมตร Date and amount of rainfall in millimeters							ฝนรวม มม. Total rainfall mm.	สะสมตั้งแต่ 1 มกราคม Accumulative rainfall since 1 January	
		กันยายน September								ปริมาณ มม. Amount mm.	สูงต่ำกว่าปกติ Above below Normal
		5	6	7	8	9	10	11			
33 โพนทอง	Phon Thong	9.5	42.5	6.4		37.7			96.1	858.9	-455.7
34 ธวัชบุรี	Thawatchaburi										
35 อาจสามารถ	At Samat										
36 เสลภูมิ	Selaphum										
37 จตุรพักตร์พิมาน	Chaturaphak Phiman	18.4		12.9	4.8	12.2	94.3		142.6	810.4	- 75.8
38 เกษตรวิสัย	Kaset Wisai		11.1	27.8					38.9	930.9	-138.7
39 สุวรรณภูมิ	Suwannaphum	20.1		35.1	3.1				58.3	456.4	-928.9
40 มหาสารคาม	MAHA SARAKHAM	6.2	11.2	3.4	6.4	32.1			59.3	734.1	-434.2
41 เชียงยืน	Chiang Yun	50.1	8.0	1.8	4.6	87.4			151.9	793.7	-348.5
42 กันทรวิชัย	Kantharawichai	21.2	19.0	1.7	5.9	109.5	126.7		284.0	475.9	-568.0
43 โกสุมพิสัย	Kosum Phisai *		1.2	1.9		7.4			10.5	658.0	-422.6
44 บรบือ	Borabu	12.2		8.2		14.8			35.2	754.5	-299.5
45 วาปีปทุม	Wapi Pathum	10.4		11.0	5.4				26.8	814.2	-168.0
46 พยัคฆภูมิพิสัย	Phayakkhaphum Phisai	4.5	12.5	11.9	4.3	23.7			56.9	742.0	-377.0
47 ขอนแก่น	KHON KAEN *	88.4	9.1	0.8	2.4	93.9	11.1		205.7	1019.8	+ 32.0
48 น้ำพอง	Nam Phong	95.7			5.5		35.3		136.5	964.6	- 78.9
49 ภูเวียง	Phu Wiang	127.8		0.8	4.5	33.9	0.7		167.7	875.0	-133.7
50 ชุมแพ	Chum Phae	154.3			3.1	9.2			166.6	746.3	- 83.3
51 มัญจาคีรี	Mancha Khiri	28.0	1.6		2.5	19.2			51.3	656.3	-261.[illegible]
52 ชนบท	Chonnabot	25.1	2.0		1.6	16.5			45.2	1030.8	+105.9
53 บ้านไผ่	Ban Phai	13.5		1.7	2.2	18.4			35.8	705.5	-263.7
54 พล	Phon	6.5		2.7	4.7	6.2			20.1	754.9	-262.2
55 หนองสองห้อง	Nong Song Hong	18.3	3.1	29.6	2.9	6.0			59.9	739.7	-312.8
56 ชัยภูมิ	CHAIYAPHUM *	54.1	3.0	0.1	1.6	8.1	76.5	0.3	143.7	838.0	-139.6
57 เกษตรสมบูรณ์	Kaset Sombun	12.0							12.0	264.4	-399.7
58 ภูเขียว	Phu Khieo	65.7							65.7	593.4	-214.0
59 คอนสวรรค์	Khon Sawan	33.5		4.0		59.5			97.0	859.4	+ 2.8
60 จัตุรัส	Chatturat	46.3	8.9	14.3		65.3	10.1		144.9	840.2	- 68.2
61 บำเหน็จณรงค์	Bamnet Narong	16.3		11.2			27.2		54.7	806.3	-122.2
62 นครราชสีมา	NAKHON RATCHASIMA *	1.5	T	9.5	T	8.9	21.4	2.6	43.9	655.6	-187.2
63 บัวใหญ่	Bua Yai										
64 คง	Khong	3.9		10.7	2.2	4.8	72.5		94.1	384.1	-420.2
65 ด่านขุนทด	Dan Khun Thot	14.3		10.6		2.4	6.0		33.3	546.1	-220.2
66 โนนไทย	Non Thai	9.6	1.7	8.3					19.6	498.2	-347.7
67 โนนสูง	Non Sung	9.7		11.0	1.5	60.0			82.2	537.3	-397.1
68 พิมาย	Phimai	4.8		12.1					16.9	170.8	
69 สีคิ้ว	Sikhiu	0.8		13.7	9.0				23.5	597.9	-135.7
70 สูงเนิน	Sung Noen			6.7					6.7	781.3	+ 3.2
71 ปักธงชัย	Pak Thong Chai	1.2				56.7			57.9	938.2	+172.4
72 โชคชัย	Chok Chai *	2.2		1.0					3.2	674.3	- 39.1
73 ครบุรี	Khon Buri					50.3			50.3	387.2	-297.7

สถานีฝน	Station	วันที่และจำนวนน้ำฝนที่วัดได้ มม. Date and amount of rainfall in millimeters							ฝนรวม มม. Total rainfall mm	ฝนรวมตั้งแต่ 1 มกราคม Accumulative rainfall since 1 January	
		กันยายน September								ปริมาณ มม. Amount mm.	สูงต่ำกว่าปกติ Above or below Normal
		5	6	7	8	9	10	11			
74 บุรีรัมย์	BURI RAM				18.2				18.2	680.5	-388.3
75 พุทไธสง	Phutthaisong	6.2	3.9	19.2	2.7				32.0	839.7	-233.1
76 สตึก	Satuk			6.1	3.3	34.3			43.7	851.2	-209.3
77 ลำปลายมาศ	Lam Phai Mat				9.8				9.8	754.3	-260.8
78 นางรอง	Nang Rong	4.9	0.2	3.2		32.2			40.5	643.6	-281.2
79 สุรินทร์	SURIN	2.0	T	3.0	13.1	12.8	25.4	0.3	56.6	869.5	-159.4
80 รัตนบุรี	Rattanaburi		1.6	22.9	3.9				28.4	772.6	-271.8
81 ท่าตูม	Tha Tum	3.3		21.5	6.2	11.4	81.2	0.2	123.8	857.8	-110.2
82 ศีขรภูมิ	Sikhoraphum										
83 ปราสาท	Prasat				26.3	29.0			55.3	915.2	- 20.4
84 สังขะ	Sangkha			14.0	21.0	30.0	29.4		94.4	845.0	- 96.7
85 ศรีสะเกษ	SI SA KET									587.5	-594.0
86 ราษีไศล	Rasi Salai			18.4					18.4	613.1	-416.1
87 กันทรารมย์	Kantharorom	17.1		14.6	24.3	45.0	72.3		173.3	1230.2	+136.9
88 ขุขันธ์	Khukhan				28.0				28.0	1022.2	+ 2.8
89 ขุนหาญ	Khun Han			10.0	110.0	120.0	29.1		269.1	1050.1	- 14.2
90 กันทรลักษ์	Kantharalak			13.7	15.3	25.5			54.5	894.8	-139.4
91 อุบลราชธานี	UBON RATCHATHANI*	18.2	6.8	41.7	47.9	89.5	5.5	3.4	213.0	1129.5	-207.5
92 เขมราฐ	Khemarat	1.6	35.3	5.6	37.6	5.2			85.3	1078.1	-211.2
93 อำนาจเจริญ	Amnat Charoen	15.8	97.5	32.4	120.0	53.3			319.0	1333.4	- 43.2
94 ยโสธร	Yasothon	70.0	10.0	23.5	150.0	72.7			326.2	1084.6	-148.4
95 ตระการพืชผล	Trakan Phutphon	6.4	28.8	27.0	222.8	72.4			347.4	1259.1	- 58.3
96 มหาชนะชัย	Maha Chana Chai	T	10.5	51.9	34.9	25.1	52.9		175.3	965.9	-271.4
97 เขื่องใน	Khuang Nai		6.8	28.4	38.6	13.2			87.0	458.2	
98 โขงเจียม	Khong Chiam				57.4	57.9			115.3	1129.4	-446.4
99 เดชอุดม	Det Udom	3.7	17.4	27.4	12.4	13.9			74.8	841.9	-455.9
100 บุณฑริก	Buntharik			5.3		11.3			16.6	410.4	
ภาคกลาง	**CENTRAL PART**										
1 นครสวรรค์	NAKHON SAWAN	9.9	T		T	T	0.8	18.6	29.3	575.1	-286.1
2 บรรพตพิสัย	Banphot Phisai	10.8					9.4		20.2	493.5	-223.7
3 ชุมแสง	Chumsaeng	18.6				84.8			103.4	986.3	+ 71.9
4 หนองบัว	Nong Bua										
5 ลาดยาว	Lat Yao	6.3			8.4	2.4			17.1	366.4	-336.9
6 ท่าตะโก	Tha Tako	12.5				2.5			15.0	458.7	-355.0
7 พยุหคีรี	Phayuha Khiri	3.1				34.8			37.9	427.2	-328.4
8 ตาคลี	Takhli									374.2	-549.6
9 อุทัยธานี	UTHAI THANI	3.7				80.0			83.7	646.1	-197.7
10 สว่างอารมณ์	Sawang Arom	10.1							10.1	160.6	
11 บ้านไร่	Ban Rai									201.8	
12 ทัพทัน	Thap than	5.0							5.0	742.2	-174.1
13 หนองฉาง	Nong Chang	4.6				3.9			8.5	1044.[illegible]	23.5

สถานีฝน	Station	วันที่และจำนวนน้ำฝนเป็นมิลลิเมตร Date and amount of rainfall in millimetre							ฝนรวม มม. Total rainfall mm.	ฝนรวมตั้งแต่ 1 มกราคม Accumulative rainfall since 1 January	
		กันยายน September								ปริมาณ มม. Amount mm.	สูงต่ำกว่าปกติ Above or below Normal
		5	6	7	8	9	10	11			
14 หนองขาหย่าง	Nong Khayang									853.4	+ 31.3
15 ชัยนาท	CHAI NAT	2.0		0.5		1.2			3.9	459.3	-320.8
16 มโนรมย์	Manorom	2.5				3.7			6.2	424.9	-405.6
17 วัดสิงห์	Wat Sing	2.0				4.2			6.2	427.8	-460.3
18 หันคา	Hankha					25.5			25.5	520.1	-261.2
19 สิงห์บุรี	SING BURI	0.3		1.9	0.6	11.1			13.9	337.5	-436.7
20 อินทร์บุรี	In Buri					12.6			12.6	696.8	-163.7
21 บางระจัน	Bang Rachan			2.5	4.6	8.9			16.0	488.9	-372.8
22 พรหมบุรี	Phrom Buri									449.9	-466.5
23 ลพบุรี	LOP BURI*	1.5	0.3	13.6	T	14.9		14.9	45.2	717.2	-274.7
24 บ้านหมี่	Ban Mi	2.0							2.0	541.3	-219.4
25 บัวชุม	Bua Chum*	18.2		10.7	1.3	7.8	1.1	7.2	46.3	1079.0	+120.5
26 ชัยบาดาล	Chai Badan	16.5		4.5	2.4	1.5			24.9	778.0	- 44.9
27 พัฒนานิคม	Phatthana Nikhom			24.3		6.6			30.9	360.7	-459.6
28 โคกสำโรง	Khok Samrong	5.1		4.2					9.3	426.9	-356.7
29 ท่าวุ้ง	Tha Wung					15.0			15.0	496.0	-500.0
30 สุพรรณบุรี	SUPHAN BURI*	0.4	T	7.9	0.1	11.8	T	1.2	21.4	362.7	-475.1
31 เดิมบางนางบวช	Doembang Nangbuat									374.3	-423.9
32 สามชุก	Sam Chuk			1.2		5.8			7.0	500.5	-315.9
33 ดอนเจดีย์	Don Chedi										
34 ศรีประจันต์	Si Phrachan										
35 อู่ทอง	U Thong			0.1		12.3			12.4	260.3	-409.7
36 บางปลาม้า	Bang Pa Ma			9.5		23.5			33.0	416.0	-211.1
37 สองพี่น้อง	Song Phi Nong		4.5	7.3		21.7			33.5	648.6	+ 78.1
38 อ่างทอง	ANG THONG			19.5		26.8			46.3	537.1	-384.2
39 โพธิ์ทอง	Pho Thong			7.4		59.6			67.0	382.8	-617.1
40 ไชโย	Chaiyo					25.5			25.5	285.9	-483.4
41 วิเศษชัยชาญ	Wiset Chai Chan			13.5		31.1			44.6	323.9	-617.6
42 ป่าโมก	Pa Mok			8.7		9.4			18.1	503.5	-323.1
43 สระบุรี	SARABURI	12.4	9.6	7.7	4.6	14.4			48.7	775.2	-458.9
44 พระพุทธบาท	Phra Phutthabat			23.5					23.5	275.9	
45 บ้านหมอ	Ban Mo			15.0	7.6	12.6			35.2	128.0	
46 เสาไห้	Sao Hai			23.2	21.1	14.2			58.5	662.2	-526.9
47 แก่งคอย	Kaeng Khoo	1.0	3.9	13.1	1.2	21.2			40.4	800.5	-380.0
48 หนองแค	Nong Khae					40.2			40.2	812.9	-354.5
49 พระนครศรีอยุธยา	PHRA NAKHON SI AYUTTHAYA		10.7	18.3	18.4	17.3			64.7	564.5	-243.0
50 ท่าเรือ	Tha Rua	0.5	2.1	25.4	15.6	11.3			54.9	578.0	-602.1
51 ผักไห่	Phak Hai			3.5		13.5			17.0	632.5	-316.8
52 บางบาล	Bang Ban		12.1	30.1	15.9	23.6			81.7	451.7	-536.3
53 เสนา	Sena		6.7	15.5	20.2				42.4	349.9	-692.9
54 บางไทร	Bang Sai			2.9	7.1	43.7			53.7	500.8	-436.1

สถานีฝน	Station	วันที่และจำนวนน้ำฝนเป็นมิลลิเมตร Date and amount of rainfall in millimeters							ฝนรวม มม. Total rainfall mm.	ฝนรวมตั้งแต่ 1 มกราคม Accumulative rainfall since 1 January	
		กันยายน September								ปริมาณ มม. Amount mm.	สูงต่ำกว่าปกติ Above or below Normal
		5	6	7	8	9	10	11			
55 บางปะอิน	Bang Pa-in									521.5	-89.3
56 ปทุมธานี	PATHUM THANI			6.7					6.7	130.8	
57 หนองเสือ	Nong Sua	25.2		19.5		3.9			48.6	570.7	-486.4
58 ธัญบุรี	Thanyaburi			11.2					11.2	148.4	
59 รังสิต	Rangsit					21.8			21.8	447.2	-605.2
60 ลำลูกกา	Lam Luk Ka			10.7	18.9	20.0			49.6	417.4	
61 นนทบุรี	NONTHABURI										
62 บางบัวทอง	Bang Bua Thong				15.8				15.8	528.1	-390.3
63 ธนบุรี	THON BURI										
64 ตลิ่งชัน	Taling Chan										
65 บางขุนเทียน	Bang Khun Thian										
66 ราษฎร์บูรณะ	Rat Burana										
67 กรุงเทพมหานคร	BANGKOK METROPOLIS	T	0.1	51.8	1.0	13.3	T	2.2	68.4	662.8	-391.8
68 สนามบินดอนเมือง	Don Muang Airport*	0.2		12.3	4.8	13.3	T	4.6	35.2	697.3	-342.2
69 บางเขน	Bang Khen	T		41.4		20.0	T	3.0	64.4	801.2	-222.0
70 มีนบุรี	Min Buri									172.0	
71 ลาดกระบัง	Lat Krabang			8.5		11.7			20.2	221.0	
72 ศูนย์วิจัยบางนา	Bang Na*		0.3	15.7	0.5	9.1	T	2.6	28.2	611.9	
73 กาญจนบุรี	KANCHANABURI*	3.4	0.9	1.9	1.8	1.8	0.6	0.4	10.8	472.7	- 210.0
74 สังขละบุรี	Sangkhla Buri										
75 เพชรบูรณ์	Pilok	150.0	79.0	30.5					259.5		
76 ทองผาภูมิ	Thong Pha Phum*	39.1	26.0	5.4	11.8	65.8		7.4	155.5	1645.6	+308.6
77 ศรีสวัสดิ์	Si Sawat										
78 ไทรโยค	Sai Yok										
79 พนมทวน	Phanom Thuan			5.7	1.1				6.8	339.4	-165.1
80 ท่าม่วง	Tha Muang			T					T	348.7	-210.6
81 นครปฐม	NAKHON PATHOM	T		4.5	8.2	1.3	T		14.0	590.9	-236.9
82 บางเลน	Bang Len										
83 นครชัยศรี	Nakhon Chaisi				8.7	28.8			37.5	451.5	-222.7
84 ราชบุรี	RATCHABURI									401.8	-369.3
85 บ้านโป่ง	Ban Pong	T	T	2.0		3.7			5.7	595.9	- 22.1
86 โพธาราม	Photharam			1.7	0.5	6.4			8.6	560.1	-188.5
87 ดำเนินสะดวก	Damnoen Saduak										
88 ปากท่อ	Pak Tho			1.0	4.2	20.7			25.9	796.1	+123.1
89 สมุทรสงคราม	SAMUT SONGKHRAM					18.0			18.0	205.6	-407.1
90 บางคนที	Bang Khonthi									427.9	-279.5
91 อัมพวา	Amphawa					8.5			8.5	376.5	-305.4
92 สมุทรสาคร	SAMUT SAKHON			4.2		9.2			13.4	547.0	-315.6
93 กระทุ่มแบน	Kratum Baen			10.3	1.8	11.5			23.6	381.7	-441.7
94 สมุทรปราการ	SAMUT PRAKAN				7.4				7.4	390.7	-574.4
95 บางพลี	Bang Phli					10.2			10.2	515.5	-534.0

สถานีฝน	Station	วันที่และจำนวนน้ำฝนเป็นมิลลิเมตร Date and amount of rainfall in millimeters							ฝนรวม Total rainfall mm.	ฝนรวมตั้งแต่ 1 มกราคม Accumulative rainfall since 1 January	
		กันยายน September								ปริมาณ Amount mm.	สูงต่ำกว่าปกติ Above or below Normal
		5	6	7	8	9	10	11			
ภาคตะวันออก	**EASTERN PART**										
1 นครนายก	NAKHON NAYOK	0.4		22.3	T	81.8	12.8		117.3	1234.8	-261.1
2 บ้านนา	Ban Na	2.5		4.2		55.8			62.5	1052.4	-498.8
3 ปากพลี	Pak Phli										
4 องครักษ์	Ongkharak	0.7		17.8		22.8			41.3	641.1	-674.5
5 ปราจีนบุรี	PRACHIN BURI *	2.5		32.2	T	45.7	29.0	52.2	161.6	1324.1	-326.2
6 ประจันตคาม	Prachantakham			45.6			66.5		112.1	1120.6	-269.4
7 บ้านสร้าง	Ban Sang			27.5		41.0			68.5	878.8	-340.6
8 ศรีมหาโพธิ	Si Maha Phot	1.7		27.3		45.7	87.4		162.1	1162.5	-183.8
9 กบินทร์บุรี	Kabin Buri*	1.3		15.6	2.7	27.9	93.4	38.3	179.2	902.0	-330.7
10 สระแก้ว	Sa Kaeo									242.7	
11 วัฒนานคร	Watthana Nakhon	5.4		15.0	6.0	45.3			71.7	713.1	-433.3
12 อรัญประเทศ	Aranyaprathet *	11.3	T	10.3	0.9	24.5	25.9	12.4	85.3	1005.9	- 97.6
13 ฉะเชิงเทรา	CHACHOENGSAO			14.0	17.2				31.2	549.1	-387.4
14 บ้านโพธิ์	Ban Pho									603.3	-281.8
15 ชลบุรี	CHON BURI *	T		3.1	1.0	3.7	3.8	2.4	14.0	735.7	-186.1
16 พานทอง	Phan Thong			10.3					10.3	150.6	-621.4
17 บ้านบึง	Ban Bung				6.3	1.5			7.8	269.5	-569.1
18 เกาะสีชัง	Ko Sichang *	T	T	0.1	2.3	4.3		3.0	9.7	551.6	-195.3
19 ศรีราชา	Si Racha	T							T	482.6	-269.6
20 สัตหีบ	Sattahip *	1.7	0.3	7.6	T	T	12.9	0.4	22.9	411.1	-370.1
21 ระยอง	RAYONG										
22 บ้านค่าย	Ban Khai	2.6	4.7	10.3			16.7		34.3	755.6	-144.6
23 แกลง	Klaeng	5.5	1.0	60.3	6.3	T			73.1	1134.1	-352.5
24 จันทบุรี	CHANTHABURI *	13.2	1.6	32.7	0.9	9.1	27.6	10.3	95.4	1689.6	-821.6
25 ท่าใหม่	Tha Mai	13.5		54.8					68.3	1006.3	
26 มะขาม	Makham		22.5						22.5	864.9	
27 ตราด	TRAT	11.2			5.9	84.4			101.5	2423.9	-635.7
28 เขาสมิง	Khao Saming	8.9	3.6	1.8					14.3	2432.9	+426.1
29 แหลมงอบ	Laem Ngop	1.3	0.8						2.1	1097.6	
30 กลองใหญ่	Khlong Yai *	13.5	4.7	T	12.8	168.2	154.4	38.5	392.1	4064.8	+ 98.6
ภาคใต้	**SOUTHERN PART**										
1 เพชรบุรี	PHETCHABURI	1.8				16.3			18.1	689.9	+ 74.9
2 บ้านแหลม	Ban Laem									354.9	-332.6
3 บ้านลาด	Ban Lat	2.9			5.4	35.8			44.1	545.1	-115.5
4 ท่ายาง	Tha Yang	25.4			3.5	5.3			34.2	300.9	-159.5
5 ชะอำ	Cha-am									330.9	-143.6
6 ประจวบคีรีขันธ์	PRACHUAP KHIRI KHAN *	2.1	1.5	T	2.5	9.2	19.6	0.6	35.5	597.6	- 34.7
7 หัวหิน	Hua Hin *	4.8	0.1	3.0	0.8	22.7	3.7	T	35.1	553.5	+ 12.1
8 ปราณบุรี	Pran Buri	2.6	4.2	5.2	10.0	13.2			35.2	474.5	
9 ชุมพร	CHUMPHON *	15.0	0.7	5.0	2.7	18.5			51.1	1289.8	+139.5

สถานีฝน	Station	วันที่และจำนวนน้ำฝนเป็นมิลลิเมตร Date and amount of rainfall in millimeters							ฝนรวม มม. Total rainfall mm.	ฝนรวมตั้งแต่ 1 มกราคม Accumulative rainfall since 1 January	
		กันยายน September								ปริมาณ มม. Amount mm.	สูงต่ำกว่าปกติ Above or below Normal
		5	6	7	8	9	10	11			
10 ท่าแซะ	Tha Sae		1.9	0.8	35.5	29.2			67.4	1179.5	- 62.1
11 สวี	Sawi	17.4	3.7		4.7	10.0	15.6		51.4	1091.7	+ 51.4
12 หลังสวน	Lang Suan		7.4						7.4	376.5	-507.3
13 สุราษฎร์ธานี	SURAT THANI*	3.6	0.2		T	8.7	6.6		19.1	692.2	-156.0
14 ไชยา	Chaiya		5.2			15.3			20.5	543.9	-161.9
15 เกาะสมุย	Ko Samui*	0.2					9.4		9.6	744.2	+101.1
16 พุนพิน	Phunphin				1.3	8.9			10.2	419.7	-397.2
17 ท่าฉาง	Tha Chang									512.1	
18 กาญจนดิษฐ์	Kanchanadit										
19 บ้านนาสาร	Ban Na San										
20 นครศรีธรรมราช	NAKHON SI THAMMARAT*			T	1.5	8.1	0.3		9.9	783.7	-167.2
21 ฉวาง	Sichon				10.1				10.1	839.6	- 14.3
22 ท่าศาลา	Tha Sala					4.0			4.0	645.9	+10.2
23 ฉวาง	Chawang				12.0				12.0	761.6	-460.0
24 ทุ่งสง	Thung Song									445.1	-614.9
25 ร่อนพิบูลย์	Ron Phibun				18.0				18.0	379.0	-400.3
26 ปากพนัง	Pak Phanang									523.9	-199.0
27 พัทลุง	PHATTHALUNG										
28 ควนขนุน	Khuan Khanun									396.3	
29 ปากพยูน	Pak Phayun									75.7	
30 เขาชัยสน	Khao Chaison									414.0	
31 สงขลา	SONGKHLA*				1.2	T		T	1.2	480.3	-329.6
32 รัตภูมิ	Rattaphum	1.2			1.5	3.1			5.8	351.6	
33 หาดใหญ่	Hat Yai		7.9	T	1.2	T	0.2	6.2	15.5	435.6	
34 สะเดา	Sadao									182.2	
35 ปัตตานี	PATTANI*		0.8	7.6	1.2	1.6		0.2	11.4	692.4	+153.4
36 หนองจิก	Nong Chik									262.8	
37 ยะหริ่ง	Yaring									385.2	
38 มายอ	Mayo									721.6	
39 โคกโพธิ์	Khok Pho				7.2				7.2	718.5	
40 ปะนาเระ	Panare									404.4	
41 ยะลา	YALA									669.0	
42 ยะหา	Yaha	1.5	1.1	3.3					5.0	504.2	
43 รามัน	Raman									875.8	
44 บันนังสตา	Bannang Satar									570.2	
45 เบตง	Betong	30.1	2.5	4.7		2.0			39.3	713.2	
46 นราธิวาส	NARATHIWAT*			T			0.2	2.6	2.8	807.7	-317.7
47 ยี่งอ	Yi-ngo									410.1	
48 ระแงะ	Rangae									224.2	
49 ตากใบ	Tak Bai										
50 สุไหงโกลก	Sungai Kolok									1071.5	

สถานีฝน	Station	วันที่และจำนวนน้ำฝนเป็นมิลลิเมตร Date and amount of rainfall in millimeters							ฝนรวม มม. Total rainfall mm.	ฝนรวมตั้งแต่ 1 มกราคม Accumulative rainfall since 1 January	
		กันยายน September								ปริมาณ มม. Amount mm.	สูงต่ำกว่าปกติ Above or below Normal
		5	6	7	8	9	10	11			
51 ระนอง	RANONG	35.2	18.1	T	9.6	45.7	7.5	1.2	117.3	2523.5	-902.5
52 กระบุรี	Kra Buri				11.4	18.2			29.6	888.0	
53 พังงา	PHANGNGA		8.7	8.0		28.2			44.9	1009.2	
54 ตะกั่วป่า	Takua Pa	1.0	0.9	7.6	7.1	11.9	0.6		29.1	1972.9	
55 กะปง	Kapong	18.3	10.4	1.2	16.1	34.6	2.4		83.0	2375.4	
56 ท้ายเหมือง	Thai Muang				4.5	32.2			36.7	766.8	
57 ตะกั่วทุ่ง	Takua Thung			10.9	9.1	29.0			49.0	1246.3	
58 ทับปุด	Thap Put				35.6	36.6			72.2	1339.7	
59 ภูเก็ต	PHUKET*		0.5		7.4	1.1			9.0	1177.4	-420.5
60 สนามบินภูเก็ต	Phuket Airport*		3.0	0.3	12.0	16.7			32.0	1184.1	-633.9
61 กระบี่	KRABI	0.7	0.9		12.4				14.0	710.9	
62 อ่าวลึก	Ao Luk	3.4	3.4		5.7	28.9			41.4	1200.1	
63 คลองท่อม	Khlong Tom		2.9		8.1	9.5			20.5	984.3	
64 ตรัง	TRANG	0.5	T		0.8	4.1	0.8	11.8	18.0	1017.6	-624.5
65 สนามบินตรัง	Trang Airport*										
66 สิเกา	Sikao	3.5							3.5	1093.0	
67 ย่านตาขาว	Yan Ta Khao					15.7			15.7	822.9	
68 ปะเหลียน	Palian				10.7		18.1		28.8	1134.4	
69 สตูล	SATUN		54.5	57.5					112.2	732.8	
70 ทุ่งหว้า	Thung Wa									1246.8	

สถานีฝน	Station	วันที่และจำนวนน้ำฝนเป็นมิลลิเมตร Date and amount of rainfall in millimeters							ฝนรวม มม. Total rainfall mm.	ฝนรวมตั้งแต่ 1 มกราคม Accumulative rainfall since 1 January	
		กันยายน September								ปริมาณ	สูงต่ำกว่าปกติ
		5	6	7	8	9	10	11			Above or below Normal
กรุงเทพมหานคร	**BANGKOK METROPOLIS**										
1 สถานีเครื่องรับส่งวิทยุนนทบุรี	Overseas Radio Receiving Station			22.1	3.4	12.1	T	T	37.6	296.7	
2 ร.ร. การช่างนนทบุรี	Nonthaburi Trade School									264.1	
3 พลังงานประมาณแห่งชาติ	Atomic Energy For Peace			43.6	6.1	19.5	0.1	23.	71.6	375.3	
4 กองกำกับการรถวิทยุ ฯ	MMP. Sub Division Car Center			41.8		13.8	0.5	1.8	57.9	391.3	
5 วิทยาลัยครูจันทรเกษม	Chankasem College Education			75.8	2.1				77.9	348.9	
6 การไฟฟ้าฝ่ายผลิต	Electrical Supply Authority			39.2	4.0				43.2	328.1	
7 ศูนย์ฝึกการบินพลเรือน	Civil Aviation Training Center										
8 ร.ร. โยธินบูรณะ	Yothin Burana School			94.3					94.3	191.7	
9 สถานีรถไฟบางปำหรุ	Bang Bamru Railway Station										
10 ร.ร. พาณิชการสยาม	Siam Commercial School			109.0	3.6				112.6	519.3	
11 ร.ร. การประชาสัมพันธ์	Public Relation School			82.8	2.3	26.8		1.1	113.0	484.0	
12 ร.ร. สามเสนนอก	Sam Sen Nok School		1.4	81.1		19.7		0.8	103.0	461.9	
13 มหาวิทยาลัยรามคำแหง	Ramkhamhaeng University			43.4	1.5	12.2		4.6	61.7	438.3	
14 ร.ร. ศรีอุดัย	Sri Udai School		T	90.2	3.6			0.7	94.5	461.3	
15 ร.ร. จิตรลดา	Chitlada School			72.4					72.4	336.7	
16 เขตบางกะปิ	Bangkapi Boundary										
17 เขตหนองจอก	Nong Chok Boundary										
18 กระทรวงศึกษาธิการ	Ministry of Education			70.0					70.0	358.1	
19 ร.ร. ช่างกลวิทยา	Changkol Vithaya School			68.0	2.3				70.3	388.1	
20 ร. 1 พัน 2 ร.ม.	Second Infantry Battalion										
21 บ้านมะนังคศิลา	Ban Manangkha Sila		1.5	46.8	1.6	18.6	T	T	68.5	359.7	
22 ร.ร. โพสิตสมัยสร	Kosit Samasern School		2.3	65.9	T				68.2	517.4	
23 ประตูน้ำปทุมวัน	Pathumwan Irr.		T	55.5	1.8				57.3	388.3	
24 ร.ร. เฉลิมศาสน์ศึกษา	Chalermsart Sukse School									235.4	
25 วิทยาลัยเพาะช่าง	Poh Chang College			71.2		13.1		T	84.3	234.0	
26 ร.ร. มาเดร์เดอี	Mater Dei School		T	55.4	0.9				56.3	232.3	
27 สถานีจ่ายไฟฟ้าบางกะปิ	Sup Center of Electrial Supply-Bangkapi			34.3	1.3			1.0	36.6	370.3	
28 วิทยาลัยพาณิชการธนบุรี	Thonburi Commercial College			58.0	1.3	14.6		T	73.9	531.3	
29 วิทยาลัยครูบ้านสมเด็จ	Bansomdet Teacher College		5.6	60.5					66.1	183.7	
30 เขตคลองสาน	Khlong San Boundary										
31 ร.ร. เตรียมทหาร	Armed Force Academy Preparatory School		0.5	54.4	1.0	11.4		1.0	68.3	348.3	
32 ร.ร. กรุงเทพคริสเตียน	Bangkok Christian College			54.5					54.5	404.2	
33 ร.ร. สวีวิกรม์	Selvikorn School			55.0					55.0	131.9	
34 ประตูน้ำพระโขนง	Prakhanong Irr.			46.5	1.9	11.2	T	3.2	62.8	390.9	
35 ร.ร. สมชิตศึกษา	Somchit Sukse School										
36 ร.ร. ยานนาวาวิทยาคม	Yannawa Vithayakhom School			38.1	0.6				38.7	240.4	
37 ร.ร. พระโขนง	Prakhanong School			41.6	3.2				44.8	204.3	
38 ร.ร. ช่องนนทรี	Chong Nonthri School			26.2	1.1				27.3	293.2	

อุณหภูมิสูงสุดและต่ำสุดประจำวันที่ ๕ – ๑๑ กันยายน ๒๕๒๐

Daily Max. and Min. Temperature 5 – 11 September 1977

สถานี	Station	อุณหภูมิสูงสุดและต่ำสุดเป็นองศา ซ. Max. and Min. Temperature in degree C. 5	6	7	8	9	10	11	เฉลี่ยสูงสุด ต่ำสุด Average Max. Min.	เฉลี่ยในสัปดาห์ Weekly Mean	ค่าปกติประจำเดือน Monthly Normal
ภาคเหนือ	**NORTHERN PART**										
1 เชียงราย	CHIANG RAI	31.0 22.5	29.8 21.9	28.0 22.0	27.7 22.7	28.8 22.5	31.6 22.7	30.7 21.4	29.8 22.2	26.0	26.6
2 แม่ฮ่องสอน	MAE HONG SON	32.0 21.8	32.0 23.8	28.0 23.2	30.6 23.6	28.0 23.8	32.7 23.2	28.6 23.1	30.4 23.2	26.8	27.3
3 เชียงใหม่	CHIANG MAI	29.0 21.0	28.7 20.0	26.5 21.5	27.8 21.0	25.8 21.8	28.2 20.8	29.1 21.5	28.0 21.1	24.6	26.9
4 น่าน	NAN	31.9 25.6	28.7 24.0	31.3 24.2	31.0 24.9	31.9 23.5	31.0 24.9	32.9 24.4	31.2 24.5	27.9	27.7
5 ท่าวังผา	Tha Wang Pha	31.0 24.7	29.6 24.2	31.6 23.7	29.7 24.2	32.6 23.2	30.6 24.1	33.2 24.2	31.2 24.0	27.6	
6 ลำปาง	LAMPANG	30.5 24.1	26.2 23.5	29.2 23.3	31.3 23.6	26.9 23.0	30.2 22.5	29.9 23.2	29.2 23.3	26.3	27.3
7 แม่สะเรียง	Mae Sariang	31.4 24.3	26.0 23.3	27.7 23.3	28.7 22.5	25.0 23.3	29.1 23.4	27.8 23.3	28.0 23.3	25.7	27.3
8 แพร่	PHRAE	29.4 24.8	27.5 23.8	30.2 24.4	31.3 24.8	30.5 23.7	30.3 24.4	31.2 24.0	30.1 24.3	27.2	27.3
9 อุตรดิตถ์	UTTARADIT	28.4 24.8	27.0 24.2	32.0 23.9	32.3 25.4	30.4 24.4	31.2 24.8	32.0 23.8	30.5 24.5	27.5	28.2
10 ตาก	TAK	28.7 25.6	26.4 23.5	30.0 24.4	30.8 24.9	27.0 24.5	29.3 24.0	29.7 24.1	28.8 24.4	26.6	28.8
11 เขื่อนภูมิพล	Bhumibol Dam	29.1 23.9	25.7 23.6	28.4 23.4	30.2 22.6	25.6 23.9	30.1 23.2	30.2 23.7	28.5 23.5	26.0	27.4
12 พิษณุโลก	PHITSANULOK	27.7 25.4	28.8 22.2	30.7 25.5	29.9 25.7	30.7 25.5	32.4 24.7	29.7 23.9	30.0 24.7	27.4	28.3
13 แม่สอด	Mae Sot	26.8 23.7	26.8 23.2	28.8 23.1	30.8 22.9	27.2 23.7	28.2 23.4	28.8 22.7	28.2 23.2	25.7	26.9
14 เพชรบูรณ์	PHETCHABUN	25.0 23.6	28.2 23.7	31.1 24.3	29.6 24.2	28.9 24.6	31.3 24.3	28.0 23.2	28.9 24.0	26.5	27.4
15 หล่มสัก	Lom Sak	24.8 23.6	28.7 23.0	30.6 24.2	28.5 24.6	29.0 24.0	31.0 24.4	30.5 23.4	29.0 23.9	26.5	
16 วิเชียรบุรี	Wichian Buri	26.7 22.9	31.1 22.5	33.0 23.0	30.2 22.5	31.6 24.0	31.7 22.7	27.5 22.9	30.3 22.9	26.6	
ภาคตะวันออกเฉียงเหนือ	**NORTHEASTERN PART**										
1 หนองคาย	NONG KHAI	28.2 25.1	29.7 23.6	31.3 25.5	26.0 22.8	32.3 24.0	32.2 24.9	33.2 25.5	30.4 24.5	27.5	27.5
2 เลย	LOEI	26.5 24.4	30.9 22.7	31.5 24.1	28.3 23.4	31.4 23.9	31.8 23.7	31.8 23.4	30.3 23.7	27.0	26.8
3 อุดรธานี	UDON THANI	26.6 23.4	30.6 23.8	31.0 19.5	26.3 23.2	30.7 24.7	32.0 24.4	31.5 24.8	29.8 23.4	26.6	27.7
4 สกลนคร	SAKON NAKHON	25.6 22.7	29.2 23.2	29.2 25.2	26.1 23.8	27.3 24.5	31.2 23.2	32.6 25.3	28.7 24.0	26.4	27.2
5 นครพนม	NAKHON PHANOM	24.6 22.9	27.6 23.1	28.0 24.0	26.1 22.1	28.3 23.6	32.0 25.3	32.7 24.2	28.5 23.8	26.1	27.0
6 มุกดาหาร	Mukdahan	24.0 22.3	30.0 22.8	29.8 23.3	27.7 23.4	24.8 24.0	31.8 23.6	30.5 23.6	28.4 23.3	25.9	27.2
7 ขอนแก่น	KHON KAEN	24.0 23.3	30.2 23.0	30.9 24.5	27.6 24.2	31.3 24.6	30.2 23.2	30.2 23.5	29.2 23.8	26.5	27.6
8 โกสุมพิสัย	Kosum Phisai	.. 22.6	29.8 ..	30.5 24.2	27.3 23.6	29.7 24.5	.. 23.0		29.3 23.6	26.5	
9 ร้อยเอ็ด	ROI ET	25.4 22.7	30.6 24.3	30.8 25.8	27.8 23.8	26.7 24.8	29.0 23.7	27.7 23.4	28.3 24.0	26.2	27.6
10 ชัยภูมิ	CHAIYAPHUM	24.6 22.7	30.1 23.0	31.1 24.1	27.4 23.7	29.6 25.0	30.9 23.3	27.4 23.8	28.7 23.7	26.2	27.0
11 อุบลราชธานี	UDON RATCHATHANI	27.0 23.6	30.0 24.0	31.5 25.0	28.3 23.8	27.1 23.6	29.7 22.7	26.4 23.0	28.6 23.6	26.1	27.3
12 สุรินทร์	BURIN	29.3 23.2	31.6 23.3	32.0 23.8	30.3 23.9	29.3 23.5	31.7 23.2	28.3 22.8	30.4 23.4	26.9	27.4
13 ท่าตูม	Tha Tum	28.0 23.7	32.2 23.4	31.9 25.8	29.0 23.7	25.8 24.3	30.5 23.8	26.6 23.7	29.1 24.3	26.7	
14 นางรอง	Nang Rong	30.0 23.4	32.8 23.4	32.5 24.4	29.8 24.4	30.2 24.3	29.3 23.0	.. ..	30.8 23.7	27.3	

สถานี	Station	อุณหภูมิสูงสุดและต่ำสุดเป็นองศา Max. and Min. Temperature in degree C. 5	6	7	8	9	10	11	เฉลี่ยรายวัน Average Max. Min.	เฉลี่ยในสัปดาห์ Weekly Mean	ค่าปกติประจำเดือน Monthly Normal
15 นครราชสีมา	NAKHON RATCHASIMA	27.3 23.0	31.7 24.2	32.8 23.7	29.4 23.4	32.1 24.5	31.0 22.0	26.4 23.2	30.[illegible] 23.5	26.8	27.4
16 โชคชัย	Chok Chai	27.6 23.1	30.1 24.3	31.6 24.8	30.0 24.3	30.6 24.5	30.0 22.1	23.8	30.0 23.8	26.9	
ภาคกลาง	**CENTRAL PART**										
1 นครสวรรค์	NAKHON SAWAN	28.0 25.1	30.9 24.3	33.1 25.1	31.2 25.5	32.2 25.8	32.7 24.4	31.2 24.3	31.3 24.9	28.1	28.3
2 ลพบุรี	LOP BURI	28.6 24.4	32.0 25.0	32.3 24.4	30.6 25.2	30.8 24.5	31.0 24.2	31.4 24.4	31.0 24.6	27.8	27.8
3 สุพรรณบุรี	SUPHAN BURI	29.7 24.8	32.9 24.8	33.0 24.3	31.4 24.7	32.0 24.2	33.7 24.3	33.3 24.4	32.3 24.4	28.4	28.2
4 กาญจนบุรี	KANCHANABURI	29.0 25.8	34.2 24.9	35.6 23.8	31.0 24.1	33.0 23.8	32.4 23.8	32.2 24.0	32.4 24.3	28.4	28.1
5 ทองผาภูมิ	Thong Pha Phum	25.9 23.2	27.2 23.2	25.2 22.9	28.[illegible] 23.0	29.2 23.2	28.4 22.8	28.4 22.8	27.9 23.0	25.5	
6 สนามบินดอนเมือง	Don Muang Airport	29.6 26.2	32.6 26.0	34.0 27.0	31.9 25.1	32.6 24.8	32.3 24.7	33.0 26.4	32.3 25.7	29.0	28.3
7 กรุงเทพมหานคร	BANGKOK METROPOLIS	29.5 25.8	32.2 26.1	32.9 26.8	31.3 25.3	31.8 25.2	31.4 25.5	31.6 25.5	31.5 25.7	28.6	28.1
8 ศูนย์วิจัย ฯ บางนา	Bang Na	29.5 24.8	32.4 26.8	32.4 26.8	30.4 26.0	32.3 25.8	31.6 25.8	31.7 26.2	31.5 25.8	28.7	
ภาคตะวันออก	**EASTERN PART**										
1 ปราจีนบุรี	PRACHIN BURI	27.0 24.8	31.5 25.4	32.9 24.8	30.8 25.0	29.8 24.2	30.0 24.2	29.5 24.8	30.2 24.7	27.5	27.9
2 กบินทร์บุรี	Kabin Buri	27.2 24.4	32.6 24.4	33.5 25.2	30.6 24.5	31.3 25.1	27.9 24.0	23.9	30.5 24.5	27.5	
3 อรัญประเทศ	Aranyaprathet	29.2 24.1	32.7 24.6	32.5 25.0	32.0 24.2	30.4 25.0	30.4 23.3	28.2 23.0	30.8 24.2	27.5	27.7
4 ชลบุรี	CHON BURI	30.3 26.8	31.4 26.2	32.3 26.0	32.0 25.5	30.4 26.1	30.7 24.9	31.5 25.9	31.2 25.9	28.6	27.9
5 เกาะสีชัง	Ko Si Chang	29.2 27.8	30.5 26.5	31.1 27.0	30.5 26.3	29.4 26.2	29.7 26.6	30.3 26.9	30.1 26.9	28.5	27.9
6 สัตหีบ	Sattahip	30.0 26.1	32.4 24.4	32.0 24.7	31.7 24.0	31.2 25.4	30.8 25.5	31.2 24.5	31.4 25.0	28.2	28.7
7 ระยอง	RAYONG	.. ..	.. ..	.. ..	.. ..	.. ..	.. ..	.. ..	.. ..		
8 จันทบุรี	CHANTHABURI	29.8 25.5	30.8 24.7	30.4 26.0	30.5 26.8	29.0 26.2	27.2 26.2	28.0 23.5	29.2 25.0	27.1	27.1
9 คลองใหญ่	Khlong Yai	28.8 25.5	30.7 23.6	31.0 24.6	31.6 23.7	28.4 23.4	25.8 22.5	28.6 22.6	29.4 23.8	26.6	26.6
ภาคใต้	**SOUTHERN PART**										
1 หัวหิน	Hua Hin	29.5 25.9	32.0 24.2	33.0 24.8	32.6 24.8	28.8 24.9	27.0 24.1	31.8 25.0	30.7 24.8	27.8	27.9
2 ประจวบคีรีขันธ์	PRACHUAP KHIRI KHAN	30.4 25.9	33.5 24.6	33.8 26.0	31.1 26.1	28.3 24.9	26.2 24.3	31.4 25.2	30.7 25.3	28.0	28.0
3 ชุมพร	CHUMPHON	30.2 23.9	31.3 24.4	32.3 24.1	32.0 25.8	29.4 24.8	28.2 23.9	32.1 24.2	30.8 24.4	27.6	27.2
4 สุราษฎร์ธานี	SURAT THANI	32.0 22.8	32.0 23.0	33.4 24.1	31.0 23.6	30.2 24.2	29.8 24.0	32.9 23.7	31.6 23.8	27.6	27.6
5 เกาะสมุย	Ko Samui	31.1 24.0	32.1 24.0	33.0 26.8	32.5 26.4	29.8 26.5	29.0 26.4	32.6 25.0	31.4 25.8	28.5	
6 นครศรีธรรมราช	NAKHON SI THAMMARAT	33.0 23.0	33.9 25.6	34.4 25.9	33.8 26.0	32.4 25.0	32.0 25.3	33.0 25.5	33.2 25.2	29.2	27.8
7 สงขลา	SONGKHLA	33.6 28.1	34.0 24.6	33.9 25.2	34.5 25.3	33.4 24.7	34.1 24.7	32.2 25.4	33.7 25.1	29.4	28.1
8 ปัตตานี	PATTANI	33.4 24.0	30.3 24.5	33.4 23.5	32.8 23.5	33.6 23.5	33.2 24.0	32.7 24.0	32.8 23.9	28.4	27.6
9 นราธิวาส	NARATHIWAT	34.8 24.4	32.1 24.6	32.3 24.6	34.8 24.2	33.8 23.8	32.0 24.6	32.3 24.6	33.2 24.4	28.8	27.3
10 ระนอง	RANONG	29.2 23.3	29.0 25.2	30.8 24.8	28.8 26.3	28.5 25.5	28.4 23.7	30.7 25.3	29.3 24.8	27.1	26.2
11 ภูเก็ต	PHUKET	31.0 23.7	31.8 25.5	32.0 26.8	32.1 27.4	30.8 25.3	32.0 23.6	31.7 27.3	31.7 25.7	28.7	27.1
12 สนามบินภูเก็ต	Phuket Airport	30.3 23.4	30.8 25.0	30.9 24.7	31.1 27.0	30.2 26.1	31.0 28.1	30.3 27.3	30.7 25.7	28.2	26.9
13 สนามบินตรัง	Trang Airport	31.2 23.4	31.7 25.1	31.6 25.3	31.8 26.5	31.8 25.3	32.8 22.9	30.3 24.4	30.7 24.7	27.7	27.0

การแก้ไขจำนวนน้ำฝนเนื่องจากได้รับรายงานภายหลัง สำหรับรายงานอากาศประจำสัปดาห์ ฉบับที่ ๓๖/๒๕๒๐

Corrections for late rainfall data reports in weekly weather report No. 36/1977

สถานีฝน	Station	วันที่และจำนวนน้ำฝนเป็นมิลลิเมตร Date and amount of rainfall in millimeters							ฝนรวม มม. Total rainfall mm.	ฝนสะสมตั้งแต่ 1 มกราคม Accumulative rainfall since 1 January	
		สิงหาคม – กันยายน August – September								ปริมาณ มม. Amount mm.	สูงกว่า/ต่ำกว่าปกติ Above or below Normal
		29	30	31	1	2	3	4	Total rainfall mm.		
ภาคเหนือ	NORTHERN PART										
11 แม่ใจ	Mae Chai							7.2	62.9	1069.8	+ 85.6
16 ขุนยวม	Khun Yuam						47.9	1.8	132.5	952.2	- 18.5
25 สันทราย	San Sai						11.6		190.5	895.9	+ 15.8
32 ฮอด	Hot							15.1	40.4	444.3	-229.5
46 เดนชัย	Den Chai							4.4	75.1	746.4	-201.9
51 ปัว	Pua							10.5	85.3	824.7	-201.6
56 น้ำปาด	Nam Pat							13.3	37.7	672.9	-286.5
66 ทุ่งเสลี่ยม	Thung Saliam							32.4	35.0	498.4	-306.2
75 กำแพงเพชร	KAMPHAENG PHET							35.9	41.3	400.0	-421.0
79 พิจิตร	PHICHIT							14.6	40.6	893.5	-227.3
82 บางมูลนาก	Bang Mun Nak							31.5	49.2	548.4	-268.5
83 โพทะเล	Pho Thale							52.5	60.8	525.2	-290.0
85 หอมเกา	Lom Kao							11.4	22.0	463.8	-368.4
87 ชนแดน	Chon Daen							52.1	118.4	970.0	-114.2
ภาคตะวันออกเฉียงเหนือ											
10 บึงกาฬ	Bung Kan							26.7	117.9	924.4	
11 เซกา	Seka							35.8	110.1	1354.4	-111.8
13 เพ็ญ	Phen							38.2	76.4	1047.3	- 79.4
14 กุมภวาปี	Kumphawapi							31.8	67.6	707.8	-199.0
15 หนองหาน	Nong Han							20.1	62.6	672.5	-372.5
18 วานรนิวาส	Wanon Niwat							42.0	147.5	634.6	
19 สว่างแดนดิน	Sawang Daen Din							18.7	97.3	860.6	-541.0
20 พรรณานิคม	Phanna Nikhom							22.2	35.1	798.0	-509.8
22 บ้านแพง	Ban Phaeng							52.6	81.0	1229.3	
23 ท่าอุเทน	Tha Uthen							56.5	85.5	1391.5	-593.6
24 นาแก	Na Kae							107.5	160.3	988.1	-313.3
25 ธาตุพนม	That Phanom							133.8	145.1	918.3	-609.0
27 กาฬสินธุ์	KALASIN							71.6	82.9	940.8	- 98.9
28 ยางตลาด	Yang Talat							57.1	86.0	559.7	-480.0
30 กุฉินารายณ์	Kuchinarai							172.0	231.9	1008.9	-263.0
31 กมลาไสย	Kamalasai						T	64.7	97.2	1048.4	+ 5.9
33 โพนทอง	Phon Thong							138.0	138.0	762.8	-452.3
37 จตุรพักตรพิมาน	Chaturaphak Phiman							72.1	98.8	667.8	-159.8
38 เกษตรวิสัย	Kaset Wisai							114.5	295.4	892.0	-143.9
40 มหาสารคาม	MAHA SARAKHAM							59.2	89.8	674.8	-440.6
41 เชียงยืน	Chiang Yun							49.2	80.9	641.8	-395.7
42 กันทรวิชัย	Kantharawichai						2.2	55.5	57.7	191.9	

สถานีฝน	Station	วันที่และจำนวนน้ำฝนเป็นมิลลิเมตร Date and amount of rainfall in millimeters							ปริมาณ mm. Total rainfall mm.	ปริมาณตั้งแต่ 1 มกราคม Accumulative rainfall since 1 January	
		สิงหาคม – กันยายน August – September								ปริมาณ mm. Amount mm.	เกินหรือต่ำปกติ Above or below Normal
		29	30	31	1	2	3	4			
44 บรบือ	Borabu							66.4	66.4	719.3	
46 พยัคฆภูมิพิสัย	Phayakkhaphum Phisai							43.0	112.0	685.1	-342.5
48 นำพอง	Nam Phong							44.5	98.1	828.1	+ 1.9
49 ภูเวียง	Phu Wiang					2.0		19.6	26.1	707.3	-223.1
50 ชุมแพ	Chum Phae							21.0	27.8	579.7	-197.6
51 มัญจคีรี	Mancha Khiri							60.2	105.9	605.0	-237.4
52 ชนบท	Chonnabot							55.1	98.2	985.6	+128.9
53 บานไผ่	Ban Phai					28.0		43.6	78.3	669.7	-227.6
54 พล	Phon					17.3		30.3	64.6	734.8	-192.6
55 หนองสองห้อง	Nong Song Hong							42.7	65.6	729.8	-273.0
57 เกษตรสมบูรณ์	Kaset Sombun							20.0	20.0	252.4	-352.3
58 ภูเขียว	Phu Khieo							37.5	44.6	493.7	-222.9
59 คอนสวรรค์	Khon Sawan							84.5	107.0	762.4	- 43.0
60 จัตุรัส	Chatturat							12.0	62.1	695.3	-150.3
61 บำเหน็จณรงค์	Bamnet Narong							13.2	23.2	751.6	-118.3
65 คานธุนทด	Dan Khun Thot							9.0	18.4	512.8	-201.6
โนนไทย	Non Thai							12.4	35.5	478.6	-305.4
67 โนนสูง	Non Sung							15.0	44.7	455.1	-414.0
68 พิมาย	Phimai							25.4	25.4	161.1	
75 พุทไธสง	Phutthaisong							47.6	108.8	807.7	-182.0
76 สตึก	Satuk							15.6	58.3	807.5	-166.7
80 รัตนบุรี	Rattanaburi							38.2	126.9	744.2	-225.9
83 ปราสาท	Prasat							10.4	37.7	859.9	- 33.4
85 ศรีสะเกษ	SI SA KET						3.0	23.4	54.1	587.6	-521.4
86 ราษีไศล	Rasi Salai							17.9	75.7	394.7	-366.5
87 กันทรารมย์	Kanthararom							41.8	140.8	956.9	+ 11.5
88 ขุขันธ์	KhuKhan							38.0	88.4	994.2	+ 60.0
89 ขุนหาญ	Khun Han							16.0	99.3	781.0	-229.3
90 กันทรลักษ์	Kantharalak							17.9	74.2	840.3	-155.1
92 เขมราฐ	Khemarat							65.2	75.0	992.8	-213.5
93 อำนาจเจริญ	Amnat Charoen							81.9	112.9	1014.4	-255.6
94 ยโสธร	Yasothon						35.0	80.0	166.0	758.4	-382.6
95 กระการพืชผล	Trakan Phutphon							45.8	57.4	911.7	-350.0
96 มหาชนะชัย	Maha Chana Chai							73.3	156.7	790.6	-356.8
98 โขงเจียม	Khong Chiam							137.2	180.9	1014.1	-492.6
99 เดชอุดม	Det Udom							41.4	86.5	767.1	-469.0
ภาคกลาง	CENTRE PART										
3 ชุมแสง	Chumsaeng						6.8	7.3	39.2	882.5	+ 39.2

สถานีฝน	Station	วันที่และปริมาณน้ำฝนเป็นมิลลิเมตร Date and amount of rainfall in millimeters							ปริมาณ มม. Total rainfall mm.	ปีนี้รวมตั้งแต่ 1 มกราคม Accumulative rainfall since 1 January	
		สิงหาคม – กันยายน								ปริมาณ มม. Amount mm.	สูงกว่าหรือต่ำกว่าปกติ Above or below Normal
		29	30	31	1	2	3	4			
10 สวางอารมณ์	Sawang Arom							66.5	66.5	150.5	
11 บานไร	Ban Rai							10.8	17.8	201.8	-533.4
12 ทัพทัน	Thap than							28.5	124.2	737.2	-112.1
13 หนองฉาง	Nong Chang							22.1	146.0	1035.8	+ 87.7
17 วัดสิงห์	Wat Sing							13.3	37.8	421.6	-401.0
18 หันคา	Hankha							19.9	73.3	494.6	-219.5
22 พรหมบุรี	Phrom Buri							18.1	18.1	449.9	
24 บานมี่	Ban Mi						20.0	8.2	139.4	539.3	-162.8
29 ทาวุง	Tha Wung							12.6	18.0	481.0	-448.3
42 ปาโมก	Pa Mok							18.2	28.7	485.4	-279.2
46 เสาไห	Sao Hai							22.8	68.9	603.7	-504.9
49 อยุธยา	Ayutthaya							12.9	43.2	499.8	-248.6
50 ทาเรือ	Tha Rua							29.2	54.8	523.1	-601.8
51 ผักไห	Phak Hai							12.0	70.9	615.5	-265.3
52 บางบาล	Bang Ban							12.6	53.7	370.0	-543.5
54 บางไทร	Bang Sai							34.1	65.9	447.1	-478.2
55 บางปะอิน	Bang Pa-in							50.4	78.7	521.5	-322.0
83 นครชัยศรี	Nakhon Chaisi						44.8		57.4	414.0	-203.3
<u>ภาคตะวันออก</u>	<u>EASTERN PART</u>										
2 บานนา	Ban Na							15.8	75.0	980.9	-464.0
3 ปากพลี	Pak Phli							8.2	112.8	811.9	-619.3
4 องครักษ์	Ongkharak							15.2	67.3	599.8	-640.6
6 ประจันตคาม	Prachantakham							30.5	170.0	1008.5	-286.6
7 บานสราง	Ban Sang							37.5	85.5	810.3	-317.2
13 ฉะเชิงเทรา	CHACHOENGSAO					4.1		8.8	31.3	517.9	-348.4
16 พานทอง	Phan Thong						10.3	3.5	34.1	140.3	-596.5
19 ศรีราชา	Si Racha						5.9	0.6	34.8	482.6	-214.0
23 แกลง	Klaeng							36.0	67.3	1061.0	-341.8
27 ตราด	TRAT							23.8	322.4	2322.4	-596.1
28 เขาสมิง	Khao Saming							10.0	284.7	2418.6	+529.5
<u>ภาคใต</u>	<u>SOUTHERN PART</u>										
4 ทายาง	Tha Yang						10.4	T	10.4	266.7	-175.1
11 สวี	Sawi							21.0	25.9	1040.3	+107.4
26 ปากพนัง	Pak Phanang							40.5	81.3	523.9	-163.3
53 พังงา	PHANGNGA							18.2	152.0	964.3	
57 ตะกั่วทุ่ง	Takua Thung							40.0	153.0	1197.3	
58 ทับปุด	Thap Put							33.6	101.0	1267.5	
66 สิเกา	Sikao							42.0	117.0	1089.5	

REMARKS

1. **Meteorological Department's Station** (with * mark). Rainfall observation is performed daily at 07.00 a.m. by the Meteorological Department's personnel. Therefore the daily amount of rainfall in this publication means the total amount of rainfall in 24 hr. period from 07.00 a.m. of the recorded date to 07.00 a.m. of the following day.

2. **Voluntary Rainfall Station** (without * mark) located at District and Province. Rainfall observation is performed daily at 09.00 a.m. by the voluntary observer. The daily amount of rainfall means the total amount of rainfall in 24 hr. period from 09.00 a.m. of the recorded date to 09.00 a.m. of the following day.

3. **Rainfall and Temperature Data.** The daily rainfall and temperature observations are submitted to the Meteorological Department soon after the measurement by the following means :—

   — By radio or telegraph from the Meteorological Department's stations.

   — By telegraph from voluntary rainfall stations

   Those daily reports generally arrive at the Meteorological Department from about 07.00 a.m. to 07.00 p.m.

4. **Rainfall Intensity in 1 day** (24 hours)

Light Rainfall	amounts	0.1 — 10.0	millimetres
Moderate Rainfall	,,	10.1 — 35.0	,,
Heavy Rainfall	,,	35.1 — 90.0	,,
Very Heavy Rainfall	,,	90.1	millimetres and above
Blank	represents	No rainfall or observation of rainfall does not arrive in time for publication.	
T	,,	Trace or light rainfall with amount less than 0.1 millimetres.	

Various Data in this publication are published hurriedly to service the user. Therefore the user should be cautious in using them. If there is any doubts please inquired the Meteorological Statistics Subdivision of the Climatology Division for further informations by dialing the number 3916054 and 3910178.

Meteorological Department
Bangkok Metropolis

Climatology Division.

● **กำหนดออก** สัปดาห์ละ 1 ฉบับ ปีละ 52 ฉบับ

● **ค่าบำรุง** ฉบับละ 5 บาท ปีละ 150 บาท

● **การบอกรับ** ติดต่อที่กองภูมิอากาศ กรมอุตุนิยมวิทยา

โทร. 3916054

พิมพ์ที่โรงพิมพ์กรมอุตุนิยมวิทยา กระทรวงคมนาคม กรุงเทพมหานคร

นายสมิทธ ธรรมสโรช ผู้พิมพ์ผู้โฆษณา 2520

M06.1/593
T364we

กรมอุตุนิยมวิทยา กระทรวงคมนาคม

รายงานอากาศประจำสัปดาห์ที่ ระหว่างวันที่ ๑๒ – ๑๘ กันยายน ๒๕๒๐

และ

การคาดหมายลักษณะอากาศ ระหว่างวันที่ ๑๙ – ๒๕ กันยายน ๒๕๒๐

ฉบับที่ ๓๘/๒๕๒๐

น.อ. ดร. ขจิต บัวจิตติ ร.น.

อธิบดีกรมอุตุนิยมวิทยา

METEOROLOGICAL DEPARTMENT
MINISTRY OF COMMUNICATIONS
BANGKOK, THAILAND

WEEKLY WEATHER REPORT

DURING THE PERIOD 12 – 18 SEPTEMBER 1977

AND

WEATHER OUTLOOK

DURING 19 – 25 SEPTEMBER 1977

No. 38 /1977

Capt. Kajit Buajitti R.T.N.

Director — General

ATMOSPHERIC SCIENCES
LIBRARY
OCT 6 1977
N.O.A.A.
U.S. Dept. of Commerce

หมายเหตุ

1. **สถานีของกรมอุตุนิยมวิทยา** (มีเครื่องหมาย *) ทำการตรวจวัดจำนวนฝน ตกเวลา 07.00 น. ทุกวัน โดยเจ้าหน้าที่ของกรมอุตุนิยมวิทยา ดังนั้น จำนวนฝนรายวันในรายงานเล่มนี้ หมายถึงปริมาณฝนรวมในช่วงเวลา 24 ชั่วโมง ตั้งแต่เวลา 07.00 น. ของวันที่แจ้งไว้ในรายงาน จนถึงเวลา 07.00 น. ของวันรุ่งขึ้น

2. **สถานีฝนอำเภอและจังหวัด** (ไม่มีเครื่องหมาย *) ทำการตรวจวัดจำนวนฝนตกเวลา 09.00 น. ทุกวัน โดยเจ้าหน้าที่ ที่อยู่ในอำเภอหรือจังหวัดที่ได้รับแต่งตั้งจากกรมอุตุนิยมวิทยา ดังนั้น จำนวนฝนรายวัน หมายถึงปริมาณฝนรวมในช่วงเวลา 24 ชั่วโมง ตั้งแต่เวลา 09.00 น. ของวันที่แจ้งไว้ในรายงานจนถึงเวลา 09.00 น. ของวันรุ่งขึ้น

3. **ข้อมูลฝนและอุณหภูมิ** ที่พิมพ์ในรายงานเล่มนี้ เป็นข้อมูลที่เจ้าหน้าที่ผู้ทำการตรวจรายงานมายังกรมอุตุนิยมวิทยา ทุกวันภายหลังการตรวจ

   — สถานีของกรมอุตุนิยมวิทยา รายงานทางวิทยุโทรศัพท์หรือโทรเลข

   — สถานีฝนอำเภอและจังหวัด รายงานทางโทรเลข

   รายงานดังกล่าวนี้ กรมอุตุนิยมวิทยา จะได้รับ ตั้งแต่เวลาประมาณ 07.00 น. จนถึงเวลา 10.00 น.

4. **เกณฑ์ฝนใน 1 วัน** (24 ชั่วโมง)

ฝนเล็กน้อย	จำนวนตั้งแต่	0.1 — 10.0 มิลลิเมตร
ฝนปานกลาง	"	10.1 — 35.0 "
ฝนหนัก	"	35.1 — 90.0 "
ฝนตกหนักมาก	"	90.1 มิลลิเมตร ขึ้นไป
ช่องว่าง	หมายความว่า	ไม่มีฝนตกหรือยังไม่ได้รับรายงาน
T	"	ฝนตกน้อยไม่ถึง 0.1 มิลลิเมตร

ข้อมูลต่าง ๆ เหล่านี้ได้ดำเนินการจัดพิมพ์โดยรีบด่วน เพื่อสนองความต้องการแก่ผู้ใช้ จึงยังไม่ได้ทำการตรวจสอบ ฉะนั้น ผู้ใช้จึงควรพิจารณาข้อมูลก่อนที่จะนำไปใช้ หากมีข้อสงสัยประการใด โปรดติดต่อสอบถามเจ้าหน้าที่ งานสถิติอุตุนิยมวิทยา กองภูมิอากาศ โทรศัพท์ 3910054 และ 3910178

กองภูมิอากาศ กรมอุตุนิยมวิทยา

กรุงเทพมหานคร.

การคาดหมายลักษณะอากาศใน ๗ วันข้างหน้า

ตั้งแต่วันที่ ๑๙ – ๒๕ กันยายน ๒๕๒๐

ลักษณะทั่วไป

ร่องความกดอากาศต่ำ พาดผ่านภาคเหนือ ภาคกลางตอนบน และภาคตะวันออกเฉียงเหนือ และคาดว่าจะเลื่อนลงมาพาดผ่านภาคกลางของประเทศไทยในระยะครึ่งหลังของสัปดาห์

ภาคเหนือ ภาคตะวันออกเฉียงเหนือ	จะมีฝนกระจาย กับมีฝนตกหนักเป็นบางแห่ง โดยเฉพาะในระยะครึ่งแรกของสัปดาห์
ภาคกลาง ภาคตะวันออกรวมทั้งชายฝั่ง	จะมีฝนหรือฝนฟ้าคะนองกระจาย และคาดว่าจะมีฝนเกือบทั่วไป กับมีฝนตกหนักบางแห่งในระยะครึ่งหลังของสัปดาห์
ภาคใต้ฝั่งตะวันออก	จะมีฝนหรือฝนฟ้าคะนองกระจายตลอดสัปดาห์
ภาคใต้ฝั่งตะวันตก	จะมีฝนเกือบทั่วไป กับมีฝนตกหนักเป็นบางแห่ง
กรุงเทพมหานคร	จะมีฝนหรือฝนฟ้าคะนองกระจายในตอนเย็นและค่ำ และคาดว่าจะมีปริมาณมากขึ้นในระยะครึ่งหลังของสัปดาห์

กรมอุตุนิยมวิทยา

๑๙ ก.ย. ๒๐

Weather outlook for the period 19 – 25 September 1977

General Situation

The low pressure trough extends across the Northern part, the Upper portion of Central part and Northeastern part. It is expected to move Southward across the Central part during the second half of the week.

Northern Part: Northeastern Part:	Scattered rainshowers with isolated heavy falls particulary during the first half of the week.
Central Part: Eastern part and Coastal Area:	Scattered showers or thundershowers while almost widespread rains with isolated heavy falls expected during the second half of the week.
Southern Thailand East Coast:	Scattered showers or thundershowers throughout the week.
Southern Thailand West Coast:	Almost widespread rainshowers with isolated heavy falls.
Bangkok Metropolis:	Scattered showers or thundershowers in the evening and substantial falls expected during the second half of the week.

Meteorological Department
19 September 1977

สรุปลักษณะอากาศทั่วไปในรอบสัปดาห์
ตั้งแต่วันที่ ๑๒ – ๑๘ กันยายน ๒๕๒๐

๑. ร่องความกดอากาศต่ำซึ่งมีกำลังค่อนข้างแรงได้พาดผ่านภาคกลางเกือบตลอดสัปดาห์ เว้นแต่ในตอนปลายสัปดาห์ได้อ่อนกำลังลง โดยเลื่อนขึ้นไปพาดผ่านภาคเหนือและภาคกลางตอนบน ลักษณะเช่นนี้ทำให้มีฝนเกือบทั่วไปตลอดสัปดาห์ โดยมีฝนตกหนักถึงหนักมากเป็นแห่ง ๆ ในทุกภาคของประเทศ

๒. รายงานอุณหภูมิสูงสุดในภาคต่าง ๆ ของประเทศไทยมีดังนี้.–

ภาคเหนือ	๓๕.๖°ซ.ที่ อ.แม่สะเรียง	จ.แม่ฮ่องสอน	เมื่อวันที่	๑๕	ก.ย.
ภาคตะวันออกเฉียงเหนือ	๓๓.๘°ซ.ที่ อ.เมือง	จ.นครราชสีมา	"	๑๘	ก.ย.
ภาคกลาง	๓๖.๕°ซ.ที่ อ.เมือง	จ.กาญจนบุรี	"	๑๓	ก.ย.
ภาคตะวันออก	๓๓.๒°ซ.ที่ อ.สัตหีบ	จ.ชลบุรี	"	๑๓	ก.ย.
ภาคใต้	๓๕.๐°ซ.ที่ อ.เมือง	จ.นครศรีธรรมราช	"	๑๓	ก.ย.

๓. รายงานฝนสูงสุดในภาคต่าง ๆ ของประเทศไทยมีดังนี้.–

ภาคเหนือ	๘๗.๐ มม.ที่ อ.เชียงกลาง	จ.น่าน	เมื่อวันที่	๑๓	ก.ย.
ภาคตะวันออกเฉียงเหนือ	๑๑๗.๕ มม.ที่ อ.ไพนพิสัย	จ.หนองคาย	"	๑๒	ก.ย.
ภาคกลาง	๗๑.๖ มม.ที่ อ.บางนา	กรุงเทพฯ	"	๑๖	ก.ย.
ภาคตะวันออก	๑๐๖.๔ มม.ที่ อ.เกาะสีชัง	จ.ชลบุรี	"	๑๔	ก.ย.
ภาคใต้	๑๓๔.๔ มม.ที่ อ.ท้ายเหมือง	จ.พังงา	"	๑๓	ก.ย.

กรมอุตุนิยมวิทยา

๑๙ ก.ย. ๒๐

Weekly Weather Summary

Period 12 - 18 September 1977

1. The rather active low pressure trough extended across the Central part of Thailand almost throughout the week. Its intensity was weakening during the end of the week and moved northward to the Northern part and the upper portion of the Central part. Such condition caused almost widespread rains with widely scattered heavy to very heavy falls in every part of the Country throughout the week.

2. Highest temperature in various parts of Thailand were as follows:-

Northern Part	35.6°C.at Mae Sariang	Mae Hong Son	on	15	Sep.
Northeastern Part	33.8°C.at Amphoe Muang	Nakhon Ratchasima	"	18	Sep.
Central Part	36.5°C.at Amphoe Muang	Kanchanaburi	"	13	Sep.
Eastern Part	33.2°C.at Sattahip	Chon Buri	"	13	Sep.
Southern Part	35.0°C.at Amphoe Muang	Nakhon Si Thammarat	"	13	Sep.

3. Heaviest rainfall in various parts of Thailand were as follows:-

Northern Part	87.0 mm.at	Chiang Klang	Nan	on	13	Sep.
Northeastern Part	117.5 mm.at	Phon Phisai	Nong Khai	"	12	Sep.
Central Part	71.6 mm.at	Bang Na	Bangkok Metropolis	"	16	Sep.
Eastern Part	106.4 mm.at	Ko Sichang	Chon Buri	"	14	Sep.
Southern Part	134.4 mm.at	Thai Muang	Phangnga	"	13	Sep.

Meteorological Department
19 September 1977

<u>ข่าวอากาศเพื่อการเกษตรประจำสัปดาห์</u>

เมื่อวันที่ 12 – 18 กันยายน 2520 มีลักษณะอากาศซึ่งพอสรุปได้ดังต่อไปนี้ : –

ร่องความกดอากาศต่ำซึ่งมีกำลังค่อนข้างแรงได้พาดผ่านภาคกลางเกือบตลอดสัปดาห์ เว้นแต่ในตอนปลายสัปดาห์ได้อ่อนกำลังลง โดยเลื่อนขึ้นไปพาดผ่านภาคเหนือและภาคกลางตอนบน ลักษณะเช่นนี้ทำให้มีฝนเกือบทั่วไปตลอดสัปดาห์ โดยมีฝนตกหนักถึงหนักมากเป็นแห่ง ๆ ในทุกภาคของประเทศ

<u>ข้อควรทราบ</u>

ในระยะสัปดาห์นี้จะยังคงมีฝนดีในภาคเหนือและภาคตะวันออกเฉียงเหนือโดยเฉพาะในระยะครึ่งแรกของสัปดาห์ ส่วนในระยะครึ่งหลังของสัปดาห์คาดว่าจะมีฝนหนาแน่นมากขึ้นในภาคกลางและภาคตะวันออก สำหรับภาคใต้จะมีฝนค่อนข้างมากโดยเฉพาะทางฝั่งตะวันตกของประเทศไทย.

กรมอุตุนิยมวิทยา
19 กันยายน 2520

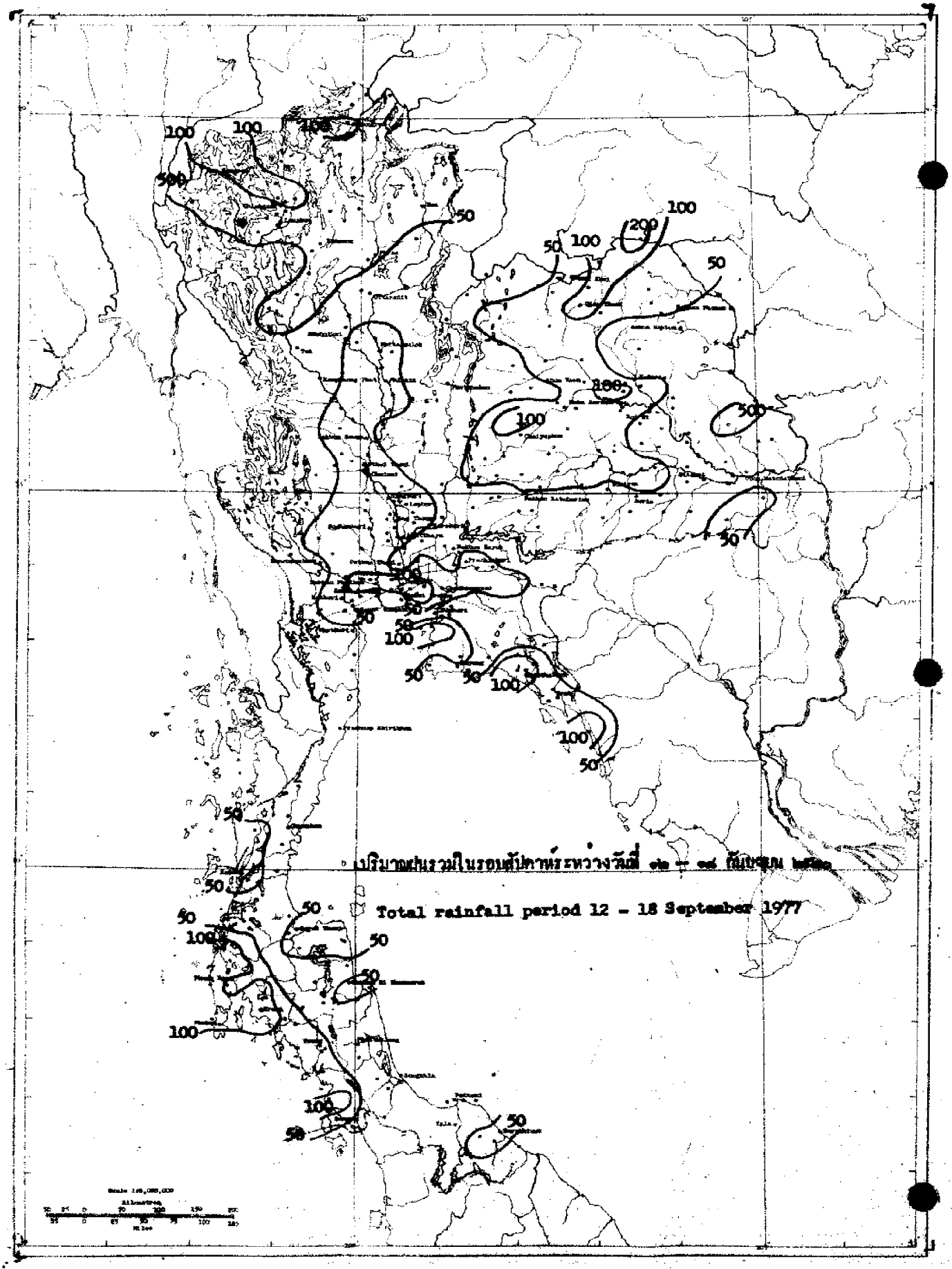
Total rainfall period 12 - 18 September 1977

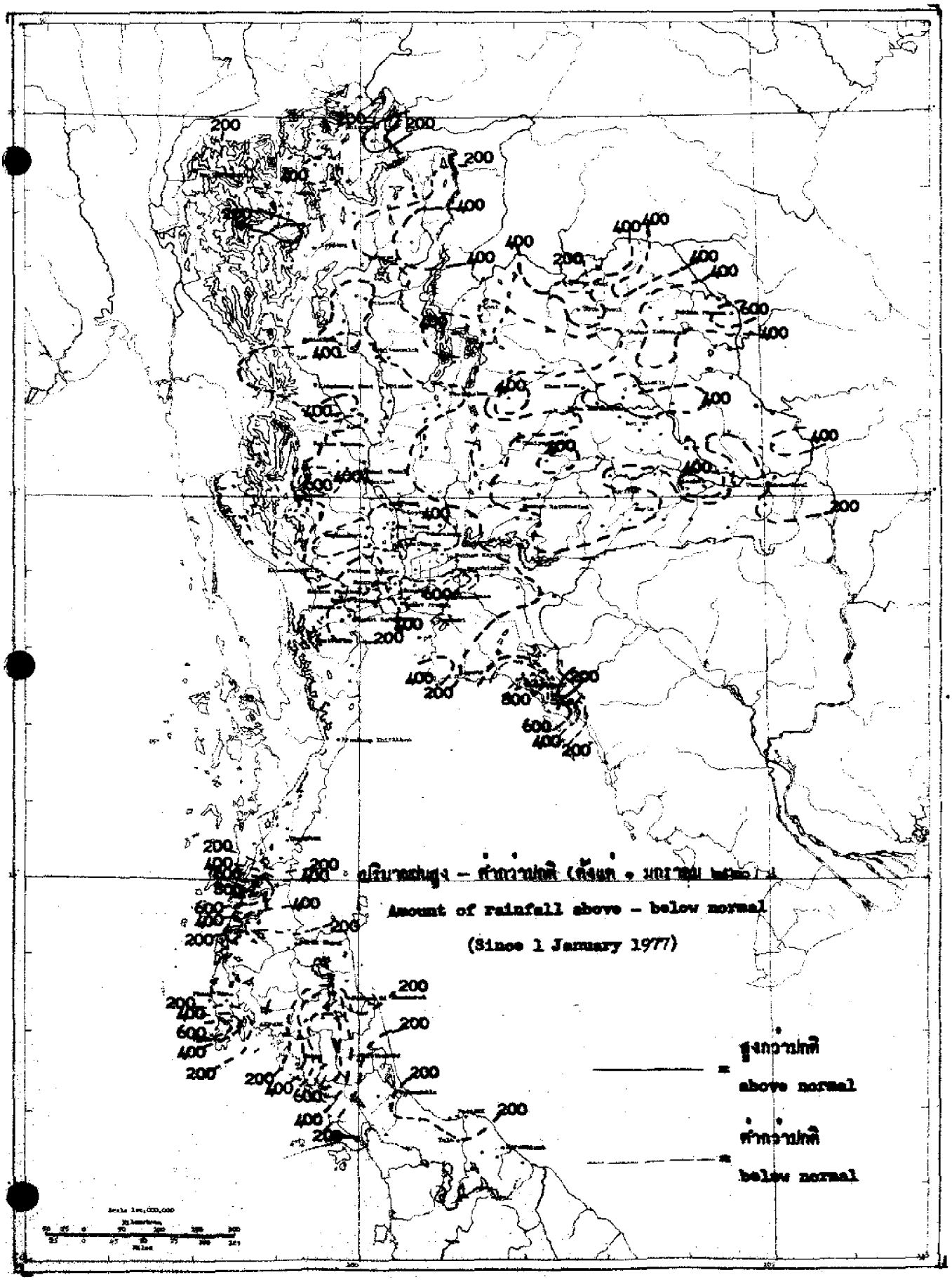
ปริมาณฝนสูง – ต่ำกว่าปกติ (ตั้งแต่ 1 มกราคม 2520)
Amount of rainfall above – below normal
(Since 1 January 1977)
สูงกว่าปกติ
above normal
ต่ำกว่าปกติ
below normal

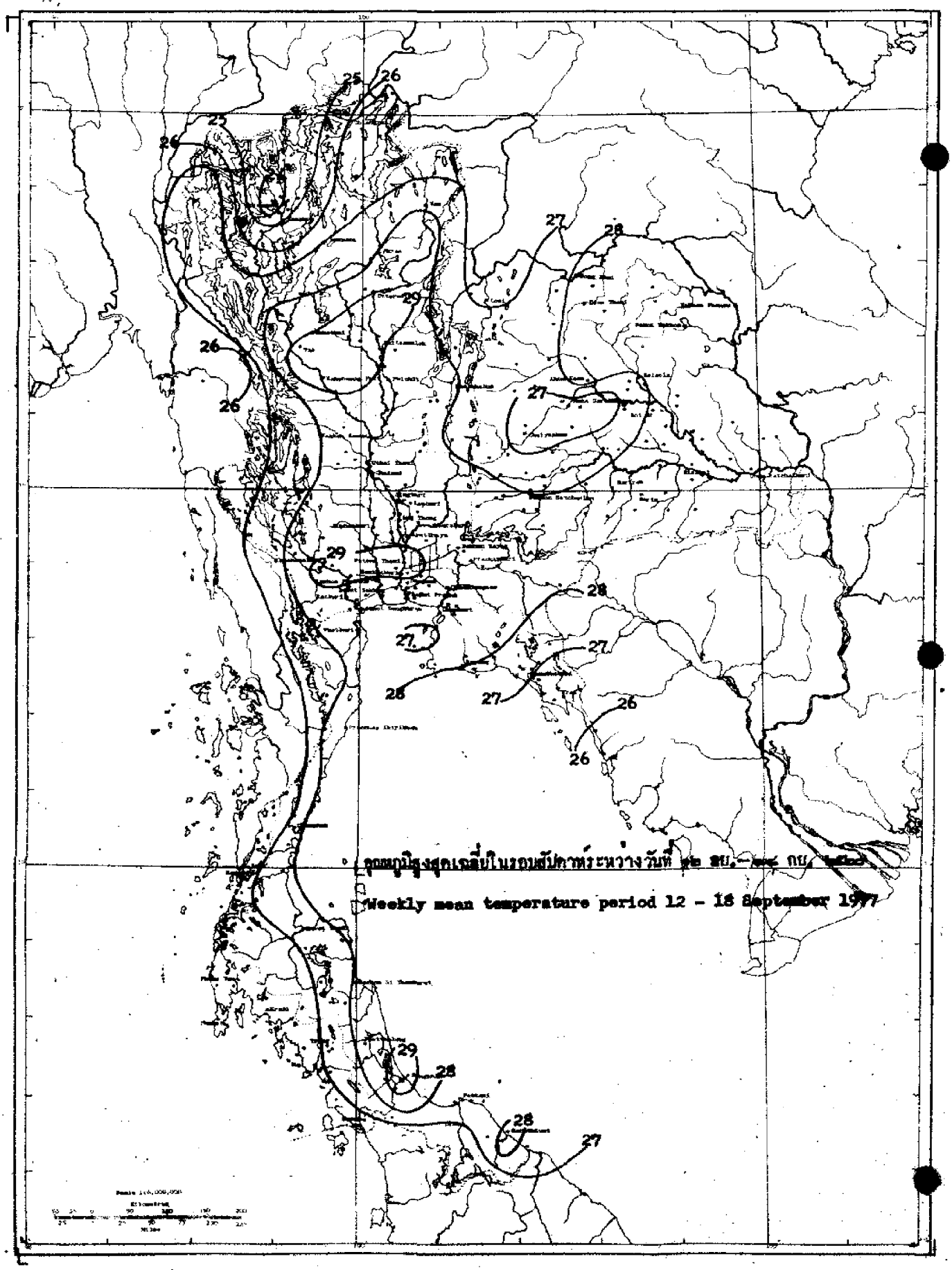

อุณหภูมิสูงสุดเฉลี่ยในรอบสัปดาห์ระหว่างวันที่ ๑๒ ลย.–๑๘ กย. [illegible]

Weekly mean temperature period 12 – 18 September 1977

สถานีฝน	Station	วันที่และจำนวนน้ำฝนเป็นมิลลิเมตร Date and amount of rainfall in millimeters							ฝนรวม มม. Total rainfall mm.	ฝนรวมตั้งแต่ 1 มกราคม Accumulative rainfall since 1 January	
		กันยายน September								ปริมาณ มม. Amount mm.	สูงต่ำกว่าปกติ Above or below Normal
		12	13	14	15	16	17	18			
ภาคเหนือ	**NORTHERN PART**										
1 เชียงราย	CHIANG RAI*		30.7	69.0	4.2	1.8			105.7	1480.8	- 71.8
2 แม่สาย	Mae Sai		45.2	43.1	1.7				90.0	1081.8	-310.8
3 เชียงแสน	Chiang Saen		43.0	16.4	0.7				60.1	1299.0	- 55.7
4 เชียงของ	Chiang Khong		1.9	1.3					3.2	1465.0	+ 62.2
5 แม่จัน	Mae Chan		4.3	50.3					54.6	1061.9	
6 แม่สรวย	Mae Suai		9.8	2.0					11.8	857.9	-249.8
7 เทิง	Thoeng		15.5	40.0					55.5	1698.9	+255.1
8 เชียงคำ	Chiang Kham		26.2	21.7					47.9	1198.8	+ 16.0
9 เวียงป่าเป้า	Wiang Pa Pao		2.6	17.2					19.8	402.4	-523.9
10 พาน	Phan		36.5	18.0					54.5	1244.6	+130.7
11 แม่ใจ	Mae Chai		13.0	5.3	10.4				28.7	1191.3	+102.3
12 พะเยา	Phayao			16.8	36.8				53.6	700.7	-123.3
13 จุน	Chun										
14 แม่ฮ่องสอน	MAE HONG SON*	T	23.2	64.1	6.7	5.3			99.3	1161.8	+ 74.4
15 ปาย	Pai	6.0	61.5	57.0					124.5	836.8	-273.0
16 ขุนยวม	Khun Yuam		5.5	44.8					50.3	1118.9	+ 59.0
17 แม่ลาน้อย	Mae La Noi			59.0	2.1				61.1	1034.4	
18 แม่สะเรียง	Mae Sariang*	0.3	0.2	36.7	3.2			0.1	40.5	992.9	- 53.2
19 เชียงใหม่	CHIANG MAI*		12.4	26.7	46.9	3.6			89.6	941.3	-105.9
20 ฝาง	Fang		6.3	29.3	1.5						
21 แม่อาย	Mae Ai										
22 เชียงดาว	Chiang Dao		28.4	21.9	17.8				68.1	940.1	-216.2
23 แม่แตง	Mae Taeng		26.1	60.6	37.2	1.5			125.4	978.4	- 15.8
24 แม่ริม	Mae Rim			8.3	6.8				15.1	826.9	-101.0
25 สันทราย	San Sai		10.7	55.4	9.9				76.0	1022.8	+ 34.6
26 ดอยสะเก็ด	Doi Sakat		85.8	23.4	9.2				118.4	1019.6	+ 39.2
27 สันกำแพง	San Kamphaeng		10.0	83.0	17.3				110.3	717.3	- 25.2
28 หางดง	Hang Dong		12.3			36.2			48.5	881.5	- 31.2
29 สารภี	Saraphi		4.4	21.5	56.4	17.1			99.4	806.6	
30 สันป่าตอง	San Pa Tong		5.6	30.6	3.4				39.6	714.8	- 94.6
31 จอมทอง	Chom Thong			73.5					73.5	978.6	+246.4
32 ฮอด	Hot		20.7	47.8	0.5				69.0	660.6	-167.2
33 ลำพูน	LAMPHUN		4.1	17.1	26.1		4.0		51.3	843.9	+ 82.7
34 ป่าซาง	Pa Sang		4.1	24.5	5.9				34.5	957.9	+199.7
35 ลี้	Li			24.1	0.6	5.9	1.5		32.1	909.7	- 10.7
36 ลำปาง	LAMPANG*		T	37.4	0.3	18.2			52.9	1020.1	+146.6
37 งาว	Ngao		54.9	15.2	3.2				73.3		
38 แจ้ห่ม	Chae Hom		9.2						9.2	677.8	-142.8
39 เถินคา	Ko Kha		6.8	5.7					12.5	1031.9	+170.3
40 สบปราบ	Sop Prap		0.3	16.8	0.4				17.5	736.4	- 66.7

สถานีฝน	Station	วันที่และจำนวนน้ำฝนเป็นมิลลิเมตร Date and amount of rainfall in millimeters							ฝนรวม มม. Total rainfall mm.	ฝนรวมตั้งแต่ 1 มกราคม Accumulative rainfall since 1 January	
		กันยายน September								ปริมาณ มม. Amount mm.	สูงต่ำกว่าปก Above or below Normal
		12	13	14	15	16	17	18			
41 เถิน	Thoen			53.6					53.6	624.4	-121.1
42 แม่พริก	Mae Phrik										
43 แพร่	PHRAE *		16.6	8.7	1.4	T			26.7	823.6	-135.7
44 สอง	Song		81.6		15.1				96.7	828.6	-305.4
45 สูงเม่น	Sung Men		33.3						33.3	631.0	-234.6
46 เด่นชัย	Den Chai		41.0	1.6	17.0				59.6	1034.4	- 6.8
47 น่าน	NAN *		52.4	6.1	0.2		T		58.7	1179.6	+ 7.8
48 ทุ่งช้าง	Thung Chang		21.0						21.0	1364.6	-151.1
49 เชียงกลาง	Chiang Klang		87.0			9.2			96.2	1163.1	
50 ท่าวังผา	Tha Wang Pha *		62.4	4.2	T				66.6	1241.3	- 89.0
51 ปัว	Pua		58.3						58.3	890.0	-272.2
52 สา	Sa		22.6	3.9					26.5	584.2	-435.7
53 นาน้อย	Na Noi									299.4	-554.2
54 อุตรดิตถ์	UTTARADIT *		0.8	30.9	3.9				35.6	1186.1	- 30.7
55 ฟากท่า	Fak Tha			8.6	1.9				10.5	609.1	-413.6
56 น้ำปาด	Nam Pat			4.0	6.3				10.3	805.9	-276.5
57 สนามบินอุตรดิตถ์	Uttaradit Airport *										
58 ท่าปลา	Tha Pla		13.6	16.2					29.8	972.7	-109.6
59 ลับแล	Laplae			48.3					48.3	998.5	-286.8
60 ตาก	TAK *			1.7	20.8				22.5	526.5	-209.5
61 เขื่อนภูมิพล	Bhumibol Dam *	1.7	1.5	51.4	0.6	T			55.2	618.0	-113.7
62 บ้านตาก	Ban Tak	5.0		18.9					23.9	540.8	- 45.8
63 แม่ระมาด	Mae Ramat										
64 แม่สอด	Mae Sot *	2.0		8.0	1.7	2.9			14.6	1018.1	-339.9
65 สุโขทัย	SUKHOTHAI		6.2	5.8	8.6				25.6	389.4	-468.2
66 ทุ่งเสลี่ยม	Thung Saliam	10.5		16.0					26.5	684.1	-314.7
67 สวรรคโลก	Sawankhalok		32.2	12.8					45.0	551.4	-252.7
68 กงไกรลาศ	Kong Krailat		20.0	16.2					36.2	778.5	-252.8
69 บ้านด่านลานหอย	Ban Dan Lan Hoi										
70 พิษณุโลก	PHITSANULOK *		58.4	15.8	4.1	0.4	2.8		81.5	1189.4	+ 72.7
71 นครไทย	Nakhon Thai		10.7						10.7	168.6	
72 พรหมพิราม	Phrom Phiram		3.0	5.6					8.6	935.6	+115.4
73 วังทอง	Wang Thong		14.1	3.7	32.2	0.1			50.1	1014.3	-162.3
74 บางกระทุ่ม	Bang Krathum		7.7		18.0				25.7	800.3	-366.2
75 กำแพงเพชร	KAMPHAENG PHET			16.4	31.6				48.0	580.4	-367.1
76 พรานกระต่าย	Phan Kratai			54.0	2.8				56.8	671.5	-498.1
77 คลองขลุง	Khlong Khlung			3.2					3.2	547.8	-444.8
78 ขาณุวรลักษบุรี	Khanu Woraluktaburi		0.2	7.2	7.4	T			14.8	830.2	-173.0
79 พิจิตร	PHICHIT			32.4					32.4	1047.6	-240.4
80 สามง่าม	Sam Ngam		61.0						61.0	838.9	-245.6
81 ตะพานหิน	Taphan Hin		0.4	68.4	1.2	2.9	26.0		98.9	856.2	-213.2

สถานีฝน	Station	วันที่และจำนวนน้ำฝนเป็นมิลลิเมตร Date and amount of rainfall in millimeters							ฝนรวม มม. Total rainfall mm.	ฝนรวมตั้งแต่ 1 มกราคม Accumulative rainfall since 1 January	
		กันยายน September								ปริมาณ มม. Amount mm.	สูงต่ำกว่าปกติ Above or below Normal
		12	13	14	15	16	17	18			
82 บางมูลนาก	Bang Mun Nak			12.1					12.1	649.3	-286.3
83 โพทะเล	Pho Thale	20.0		15.3					35.3	762.3	-173.8
84 เพชรบูรณ์	PHETCHABUN *		7.7	0.4	18.7	T		T	26.8	754.4	-309.1
85 หล่มเก่า	Lom Kao		6.2	6.4	9.2				21.8	610.4	-333.3
86 หล่มสัก	Lom Sak *		8.1	0.4		T			8.5	746.7	-107.9
87 ชนแดน	Chon Daen			7.6					7.6	1072.0	+ 14.7
88 หนองไผ่	Nong Phai			10.0		23.4			33.4	403.3	
89 วิเชียรบุรี	Wichian Buri *			4.2		6.9	5.9		17.0	838.8	-161.3
ภาคตะวันออกเฉียงเหนือ NORTHEASTERN PART											
1 เลย	LOEI *		4.2	2.0		20.1			26.3	872.9	-180.2
2 เชียงคาน	Chiang Khan	17.6	2,5	2.8	10.8				33.7	812.1	-314.0
3 ท่าลี่	Tha Li									540.1	-244.1
4 ด่านซ้าย	Dan Sai									338.7	-593.8
5 วังสพุง	Wang Saphung	11.5	3.5	52.7					67.7	831.7	-111.5
6 หนองคาย	NONG KHAI	3.7	36.6	23.2			T	0.5	64.0	1072.9	-611.1
7 ศรีเชียงใหม่	Si Chiang Mai	21.5	2.0				10.0		33.5	1053.0	-539.8
ท่าบ่อ	Tha Bo										
9 โพนพิสัย	Phon Phisai	117.5	33.5						151.0	1268.2	-415.7
10 บึงกาฬ	Bung Kan	0.7	83.3	8.1	69.5		70.8		232.4	1324.1	
11 เซกา	Seka	5.3	12.4		16.7		10.9		45.3	1691.5	+101.6
12 อุดรธานี	UDON THANI		43.8	18.4	45.7	0.4		T	108.3	935.9	-468.4
13 เพ็ญ	Phen		20.7						20.7	1112.7	-132.2
14 กุมภวาปี	Kumphawapi				27.9				27.9	849.2	-1,1.3
15 หนองหาร	Nong Han	25.3	27.4		12.1	8.7			73.5	800.3	-357.6
16 หนองบัวลำภู	Nong Bua Lam Phu										
17 สกลนคร	SAKON NAKHON *				T	T	5.8		5.8	1023.5	-343.8
18 วานรนิวาส	Wanon Niwat									727.8	
19 สว่างแดนดิน	Sawang Daen Din		0.5	4.2		11.9	1.2		17.8	935.3	-585.4
20 พรรณานิคม	Phanna Nikhom			6.2					6.2	917.3	-505.1
21 นครพนม	NAKHON PHANOM *		T	T	0.4	0.2	43.5		44.1	1524.9	-695.1
22 บ้านแพง	Ban Phaeng	1.5	11.4		24.8	34.2			71.9	1414.2	
23 ท่าอุเทน	Tha Uthen		12.5	0.5	5.7	2.1			20.8	1571.6	-580.0
24 นาแก	Na Kae		43.7	1.8	1.4				46.9	1158.5	-253.2
25 ธาตุพนม	That Phanom				4.2				4.2	1053.4	-605.4
26 มุกดาหาร	Mukdahan *		0.4		6.5		0.1	T	7.0	1172.9	-211.8
27 กาฬสินธุ์	KALASIN		9.6	7.3	3.3	6.7	13.6		40.5	1070.0	-212.4
28 ยางตลาด	Yang Talat	3.2	0.5		0.9				4.6	675.1	-508.1
29 สหัสขันธ์	Sahatsakhan				14.2				14.2	802.1	-462.1
30 กุฉินารายณ์	Kuchinarai		3.2						3.2	1189.4	-217.4
[illegible]	Kamalasai		1.9	5.3	24.6		32.3		64.1	1199.7	+ 12.2
[illegible]	ROI ET *	T	T	45.0			T		45.0	1234.1	- 16.4

สถานีฝน	Station	วันที่และจำนวนน้ำฝนเป็นมิลลิเมตร Date and amount of rainfall in millimeters							ฝนรวม มม. Total rainfall mm.	ฝนรวมตั้งแต่ 1 มกราคม Accumulative rainfall since 1 January	
		กันยายน September								ปริมาณ มม. Amount mm.	สูงต่ำกว่า Above or below Normal
		12	13	14	15	16	17	18			
33 โพนทอง	Phon Thong		7.1						7.1	877.5	-496.5
34 ธวัชบุรี	Thawatchaburi										
35 อาจสามารถ	At Samat										
36 เสลภูมิ	Selaphum										
37 จตุรพักตร์พิมาน	Chaturaphak Phiman		20.9		15.5				36.4	846.8	- 87.2
38 เกษตรวิสัย	Kaset Wisai									930.9	-270.6
39 สุวรรณภูมิ	Suwannaphum				60.5				60.5	516.9	
40 มหาสารคาม	MAHA SARAKHAM		0.8	7.2	64.4				72.4	837.0	-401.1
41 เชียงยืน	Chiang Yun		13.7	1.4	5.9				21.0	814.7	-362.0
42 กันทรวิชัย	Kantharawichai		34.6	14.8	65.9				115.3	591.2	-517.8
43 โกสุมพิสัย	Kosum Phisai*	0.6	0.5	6.8	3.5				11.4	669.4	-422.4
44 บรบือ	Borabu										
45 วาปีปทุม	Wapi Pathum			20.5					20.5	836.7	-210.5
46 พยัคฆภูมิพิสัย	Phayakkhaphum Phisai			72.7	2.1				74.8	816.8	-382.5
47 ขอนแก่น	KHON KAEN*		6.3	9.4	0.2		46.1	T	62.0	1081.8	+ 36.7
48 น้ำพอง	Nam Phong			18.6	33.2				51.8	1021.0	+105.9
49 ภูเวียง	Phu Wiang		1.9	49.0		4.2			55.1	937.9	-118.8
50 ชุมแพ	Chum Phae			30.9		12.1			43.0	379.6	-16.4
51 มัญจาคีรี	Mancha Khiri		32.7	14.4					47.1	741.0	-244.3
52 ชนบท	Chounabot		3.2	9.0					12.2	1138.1	+149.3
53 บ้านไผ่	Ban Phai		2.6	0.7		13.5	2.0		18.8	766.3	-265.9
54 พล	Phon		11.3	10.9			8.6		30.8	832.8	-270.7
55 หนองสองห้อง	Nong Song Hong				32.9	32.1	1.9		66.9	882.3	-270.3
56 ชัยภูมิ	CHAIYAPHUM	T	9.7	0.4			T		10.1	848.1	-215.5
57 เกษตรสมบูรณ์	Kaset Sombun			20.3					20.3	284.7	-446.3
58 ภูเขียว	Phu Khieo									585.9	-259.9
59 คอนสวรรค์	Khon Sawan		75.0	22.5			15.0		112.5	971.9	+ 27.6
60 จัตุรัส	Chatturat			22.1	21.7	3.3			47.1	887.3	- 59.8
61 บำเหน็จณรงค์	Bamnet Narong			44.2	26.0				70.2	882.5	-113.6
62 นครราชสีมา	NAKHON RATCHASIMA*			8.2	2.1	T	20.5		30.8	686.4	-232.6
63 บัวใหญ่	Bua Yai										
64 คง	Khong			12.2					12.2	396.3	-456.4
65 ด่านขุนทด	Dan Khun Thot			24.7		25.2			49.9	599.7	-239.2
66 โนนไทย	Non Thai			78.8			2.7		81.5	654.0	-244.1
67 โนนสูง	Non Sung			11.8					11.8	549.1	-456.0
68 พิมาย	Phimai									246.5	
69 สีคิ้ว	Sikhiu			10.0	6.3	2.1	3.2		21.6	630.2	-171.4
70 สูงเนิน	Sung Noen			3.6	4.6	21.5			29.7	827.2	- 22.5
71 ปักธงชัย	Pak Thong Chai		1.0	22.1	2.0	16.7			41.8	1014.5	+180.1
72 โชคชัย	Chok Chai*			9.8	0.3				10.1	684.4	- 85.9
73 ครบุรี	Khon Buri									397.3	-363

สถานีฝน	Station	วันที่และจำนวนน้ำฝนเป็นมิลลิเมตร Date and amount of rainfall in millimeters							ฝนรวม มม. Total rainfall mm	ฝนรวมตั้งแต่ 1 มกราคม Accumulative rainfall since 1 January	
		กันยายน September								ปริมาณ มม. Amount mm.	สูงต่ำกว่าปกติ Above or below Normal
		12	13	14	15	16	17	18			
74 บุรีรัมย์	BURI RAM			17.4			14.4		31.8	775.7	-363.3
75 พุทไธสง	Phutthaisong		4.2	38.6					42.8	1009.1	-132.7
76 สตึก	Satuk		51.6	21.9					73.5	1014.1	-119.5
77 ลำปลายมาศ	Lam Phai Mat									754.3	-336.4
78 นางรอง	Nang Rong		T	1.8	9.6				11.4	655.0	-341.9
79 สุรินทร์	SURIN		0.8	2.2	4.2		6.3	T	13.5	883.0	-213.7
80 รัตนบุรี	Rattanaburi				5.0				5.0	827.1	-283.2
81 ท่าตูม	Tha Tum	T		T	1.7	T			1.7	859.5	-165.2
82 ศีขรภูมิ	Sikhoraphum										
83 ปราสาท	Prasat				2.5				2.5	917.7	-96.6
84 สังขะ	Sangkha			48.0					48.0	893.0	-101.6
85 ศรีสะเกษ	SI SA KET									587.6	-667.9
86 ราษีไศล	Rasi Salai									613.1	-483.6
87 กันทรารมย์	Kantharurom									1130.2	+ 83.0
88 ขุขันธ์	Khukhan									1070.2	+ 9.0
89 ขุนหาญ	Khun Han									1050.1	-61.4
90 กันทรลักษ์	Kantharalak									918.9	-165.1
อุบลราชธานี	UBON RATCHATHANI*	1.2			T	28.4	6.9		36.5	1166.0	-225.7
92 เขมราฐ	Khemarat					15.2			15.2	1122.5	-234.2
93 อำนาจเจริญ	Amnat Charoen			3.2	53.6	4.9			83.3	1486.7	+ 30.9
94 ยโสธร	Yasothon			4.4	11.2				15.6	1166.7	-142.8
95 ตระการพืชผล	Trakan Phutphon			8.2	3.0	14.6			25.8	1411.1	+ 43.3
96 มหาชนะชัย	Maha Chana Chai			6.8	7.2				14.0	982.4	-324.1
97 เขื่องใน	Khuang Nai			9.8	2.3				12.1	499.9	
98 โขงเจียม	Khong Chiam									1129.4	-502.2
99 เดชอุดม	Det Udom			53.7	7.7	6.7			68.1	956.9	-387.8
100 บุณฑริก	Buntharik									439.6	
ภาคกลาง	CENTRAL PART										
1 นครสวรรค์	NAKHON SAWAN	T		0.7	4.1	T	3.5	T	8.3	583.4	-358.2
2 บรรพตพิสัย	Banphot Phisai			3.1					3.1	506.2	-284.7
3 ชุมแสง	Chumsaeng			23.1	5.3				28.4	1076.7	+ 59.6
4 หนองบัว	Nong Bua										
5 ลาดยาว	Lat Yao	25.6			2.9		25.2		53.7	434.3	-354.6
6 ท่าตะโก	Tha Tako			5.0	25.2				30.2	526.3	-352.0
7 พยุหคีรี	Phayuha Khiri	40.9			46.2				87.1	540.4	-293.1
8 ตากฟ้า	Takfah				10.2	9.2			19.4	393.6	-597.8
9 อุทัยธานี	UTHAI THANI	1.0	2.2			2.9			6.1	652.2	-250.1
10 สว่างอารมณ์	Sawang Arom				50.9				50.9	243.6	
11 บ้านไร่	Ban Rai		30.9	10.2					41.1	242.9	-631.0
ทัพทัน	Thap than				61.0				61.0	837.7	-157.2
13 หนองฉาง	Nong Chang				19.7				19.7	1117.1	+ 4.9

สถานีฝน	Station	วันที่และจำนวนน้ำฝนเป็นมิลลิเมตร Date and amount of rainfall in millimetres							ฝนรวม มม. Total rainfall mm.	ฝนรวมตั้งแต่ 1 มกราคม Accumulative rainfall since 1 January	
		กันยายน September								ปริมาณ มม. Amount mm.	สูงต่ำกว่า Above or below Normal
		12	13	14	15	16	17	18			
14 หนองขาหย่าง	Nong Khayang				15.5				15.5	904.4	+ 10.1
15 ชัยนาท	CHAI NAT				27.7	1.0			28.7	502.6	-353.2
16 มโนรมย์	Manorom				15.6				15.6	468.8	-443.8
17 วัดสิงห์	Wat Sing				14.9				14.9	471.5	-493.9
18 หันคา	Hankha		40.0	8.9	14.5		14.3		77.7	601.4	-272.5
19 สิงห์บุรี	SING BURI		40.3	3.7	1.0	6.7			51.7	398.9	-448.4
20 อินทร์บุรี	In Buri			7.3	28.3	20.4			56.0	752.8	-196.0
21 บางระจัน	Bang Rachan			9.4	4.2	62.5			76.1	570.9	-389.9
22 พรหมบุรี	Phrom Buri		23.4	5.1					28.5	540.9	-468.2
23 ลพบุรี	LOP BURI*		1.5	49.1	38.8	6.2	0.5		96.1	813.3	-248.4
24 บ้านหมี่	Ban Mi		5.8						5.8	583.7	-241.1
25 บัวชุม	Bua Chum*		T	15.6	5.1	10.6	0.2		31.5	1110.5	+ 73.9
26 ชัยบาดาล	Chai Badan		1.3	22.5	6.7	13.0			43.5	826.6	- 62.0
27 พัฒนานิคม	Phanthana Nikhom		16.2						16.2	387.7	-521.6
28 โคกสำโรง	Khok Samrong										
29 ท่าวุ้ง	Tha Wung		36.3	63.8	11.0				111.1	628.2	-464.4
30 สุพรรณบุรี	SUPHAN BURI*	0.3	T	T	10.6	68.0	3.6		82.5	445.2	-466.5
31 เดิมบางนางบวช	Doembang Nangbuat										
32 สามชุก	Sam Chuk		15.5	51.9	11.7	26.3					
33 ดอนเจดีย์	Don Chedi										
34 ศรีประจันต์	Si Phrachan										
35 อู่ทอง	U Thong			19.4	29.1	32.5			81.0	341.3	-410.9
36 บางปลาม้า	Bang Pa Ma				2.0	70.0			72.0	490.5	-203.5
37 สองพี่น้อง	Song Phi Nong				28.2	50.8			79.0	727.6	+108.1
38 อ่างทอง	ANG THONG			18.2	6.4	6.0			30.6	582.2	-435.3
39 โพธิ์ทอง	Pho Thong		4.3	38.2	29.8	21.8			94.1	501.5	-606.2
40 ไชโย	Chaiyo			44.2	5.8				50.0	368.3	-466.6
41 วิเศษชัยชาญ	Wiset Chai Chan			4.0	23.2	8.5			35.7	369.1	-655.4
42 ป่าโมก	Pa Mok				63.4	3.7			67.1	570.6	-331.8
43 สระบุรี	SARABURI		0.6	5.5	0.9		0.3		7.3	828.3	-480.7
44 พระพุทธบาท	Phra Phutthabat			14.2					14.2	316.2	
45 บ้านหมอ	Ban Mo		3.2	3.5					6.7	153.7	
46 เสาไห้	Sao Hai			22.1	14.2	24.2	4.4		64.9	768.2	-499.6
47 แก่งคอย	Kaong Khoi		1.0	2.7	6.2	0.2			10.5	859.6	-396.7
48 หนองแค	Nong Khae										
49 พระนครศรีอยุธยา	PHRA NAKHON SI AYUTTHAYA				21.4		11.6		33.0	598.3	-289.1
50 ท่าเรือ	Tha Rua			3.3					3.3	624.7	-638.6
51 ผักไห่	Phak Hai				13.5				13.5	648.7	-384.3
52 บางบาล	Bang Ban				5.4				5.4	457.1	-616.2
53 เสนา	Sena				13.5				13.5	363.4	-739.5
54 บางไทร	Bang Sai			6.4	41.9				48.3	551.6	-496.5

สถานีฝน	Station	วันที่และจำนวนน้ำฝนเป็นมิลลิเมตร Date and amount of rainfall in millimetre							ฝนรวม มม. Total rainfall mm.	ฝนรวมตั้งแต่ 1 มกราคม Accumulative rainfall since 1 January	
		กันยายน September								ปริมาณ มม. Amount mm.	สูงต่ำกว่าปกติ Above or below Normal
		12	13	14	15	16	17	18			
55 บางปะอิน	Bang Pa-in				52.0				52.0	604.4	-394.1
56 ปทุมธานี	PATHUM THANI					20.2	18.2		38.4	169.2	
57 หนองเสือ	Nong Sua			15.2	6.5	12.6			34.3	617.8	-502.4
58 ธัญบุรี	Thanyaburi										
59 รังสิต	Rangsit				9.2		26.0		35.2	482.4	-657.4
60 ลำลูกกา	Lam Luk Ka				3.3	2.5			5.8	428.8	
61 นนทบุรี	NONTHABURI										
62 บางบัวทอง	Bang Bua Thong						26.3		26.3	563.9	-433.6
63 ธนบุรี	THON BURI										
64 ตลิ่งชัน	Taling Chan										
65 บางขุนเทียน	Bang Khun Thian										
66 ราษฎร์บูรณะ	Rat Burana										
67 กรุงเทพมหานคร	BANGKOK METROPOLIS	0.9	T	40.8	32.0	48.1	36.2	T	158.0	820.8	-314.6
68 สนามบินดอนเมือง	Don Muang Airport*	0.5		T	32.2	1.4	3.9	35.6	73.6	770.9	-351.5
69 บางเขน	Bang Khen	0.6		1.3	7.8	51.8	5.8		67.3	868.5	-221.3
70 มีนบุรี	Min Buri				12.3				12.3	184.6	
71 ลาดกระบัง	Lat Krabang				9.3	15.9			25.2	246.2	
72 ศูนย์วิจัยบางนา	Bangk Na*	0.9		25.0	3.9	71.6	63.0	T	164.4	776.3	
73 กาญจนบุรี	KANCHANABURI*		T	5.5	4.0	2.9	10.8		23.2	495.9	-248.9
74 สังขละบุรี	Sangkhla Buri										
75 เหมืองปิล็อก	Pilok	18.0							18.0		
76 ทองผาภูมิ	Thong Pha Phum*	3.7		2.7	0.5		1.2		8.1	1653.7	+240.4
77 ศรีสวัสดิ์	Si Sawat										
78 ไทรโยค	Sai Yok										
79 พนมทวน	Phanom Thuan		48.2		7.4	16.4			72.0	417.7	-177.6
80 ท่าม่วง	Tha Muang				3.2	5.0	7.0		15.2	370.9	-237.0
81 นครปฐม	NAKHON PATHOM		43.4			62.6	6.0		112.0	702.9	-177.5
82 บางเลน	Bang Len										
83 นครชัยศรี	Nakhon Chaisi		17.3		27.8	55.3	44.9		145.3	596.8	-153.2
84 ราชบุรี	RATCHABURI			25.7	57.4				83.1	484.9	-349.4
85 บ้านโป่ง	Ban Pong	T	4.4	13.7	68.2	26.8	6.2		119.3	715.2	+ 36.3
86 โพธาราม	Photharam		7.4	12.8	66.8	8.4	4.4		99.8	659.9	-155.8
87 ดำเนินสะดวก	Damnoen Saduak										
88 ปากท่อ	Pak Tho				76.6	20.6			97.2	893.3	+147.4
89 สมุทรสงคราม	SAMUT SONGKHRAM			27.3	15.8	13.5			56.6	262.2	-409.9
90 บางคนที	Bang Khonthi		7.8	64.5	34.9				107.2	540.5	-234.6
91 อัมพวา	Amphawa		21.2	8.8	29.1	10.2			69.3	445.8	-302.0
92 สมุทรสาคร	SAMUT SAKHON		17.4	21.9	11.9		3.4		54.6	601.6	-329.2
93 กระทุ่มแบน	Kratum Baen		29.2	19.4	1.1	13.3			63.0	446.0	-444.4
94 สมุทรปราการ	SAMUT PRAKAN		40.5		6.8				47.3	446.2	-586.2
95 บางพลี	Bang Phli			3.8	53.6	45.2	46.8		149.4	664.9	-456.3

สถานีฝน	Station	วันที่และจำนวนน้ำฝนเป็นมิลลิเมตร Date and amount of rainfall in millimeters							ฝนรวม มม. Total rainfall mm.	ฝนรวมตั้งแต่ 1 มกราคม Accumulative rainfall since 1 January	
		กันยายน September								ปริมาณ มม. Amount mm.	สูงต่ำกว่าปกติ Above or below Normal
		12	13	14	15	16	17	18			
ภาคตะวันออก	**EASTERN PART**										
1 นครนายก	NAKHON NAYOK		14.0			16.6			30.6	1265.4	-325.4
2 บ้านนา	Ban Na	1.6		3.2					4.8	1090.6	-550.9
3 ปากพลี	Pak Phli									907.7	-695.9
4 องครักษ์	Ongkharak			19.2	3.5	25.0			47.7	714.0	-697.8
5 ปราจีนบุรี	PRACHIN BURI *	0.3	0.2	23.7	1.3	1.7	65.9		93.1	1417.2	-314.4
6 ประจันตคาม	Prachantakham		16.0						16.0	1182.2	-273.8
7 บ้านสร้าง	Ban Sang				5.0				5.0	936.8	-360.1
8 ศรีมหาโพธิ	Si Maha Phot			13.7	1.7	8.5			23.9	1224.7	-200.6
9 กบินทร์บุรี	Kabin Buri*	0.1		4.4	19.0	43.8	4.4		71.7	973.7	-326.4
10 สระแก้ว	Sa Kaeo									242.7	
11 วัฒนานคร	Watthana Nakhon				42.3				42.3	809.9	-422.4
12 อรัญประเทศ	Aranyaprathet *	T			3.4		13.1		16.5	1022.4	-165.8
13 ตะเขิงเทรา	CHACHOENGSAO			55.3	7.8				63.1	626.2	-389.5
14 บ้านโพธิ์	Ban Pho			15.6		10.0	10.1		35.7	647.9	-294.4
15 ชลบุรี	CHON BURI *	T		9.8	8.3	6.2	12.5	0.5	37.3	773.0	-234.4
16 พานทอง	Phan Thong				18.5				18.5	178.1	-662.7
17 บ้านบึง	Ban Bung			8.4					8.4	280.2	-638.8
18 เกาะสีชัง	Ko Sichang *			106.4	20.9	42.4	5.4	T	175.1	726.7	-114.8
19 ศรีราชา	Si Racha		15.8	19.9	13.6	39.5	11.1		99.9	587.1	-235.7
20 สัตหีบ	Sattahip *	T		1.0	41.0	0.4			42.4	453.5	-404.5
21 ระยอง	RAYONG										
22 บ้านค่าย	Ban Khai				67.0				67.0	822.6	-142.6
23 แกลง	Klaeng	4.4	9.1	3.6	0.7	22.8	T		40.6	1180.6	-408.2
24 จันทบุรี	CHANTHABURI *	25.8	64.4		0.9	11.0	8.3	T	110.4	1800.0	-831.5
25 ท่าใหม่	Tha Mai	63.5	45.8		28.3				137.6	1169.7	
26 มะขาม	Makham									947.7	
27 ตราด	TRAT	41.9	5.2		26.0				73.1	2589.9	-629.3
28 เขาสมิง	Khao Saming	30.7			15.8		4.0		50.5	2534.2	+381.2
29 แหลมงอบ	Laem Ngop									1097.6	
30 คลองใหญ่	Khlong Yai *	54.0	81.3	8.3	10.8	0.8	9.3		165.4	4229.3	+ 57.4
ภาคใต้	**SOUTHERN PART**										
1 เพชรบุรี	PHETCHABURI	T		10.2	4.6	1.8			16.6	706.5	+ 41.3
2 บ้านแหลม	Ban Laem									354.9	-381.8
3 บ้านลาด	Ban Lat			14.5	23.0				37.5	582.6	-121.3
4 ท่ายาง	Tha Yang		0.6	10.1	10.1				10.7	311.6	-185.6
5 ชะอำ	Cha-am			10.8					10.8	341.7	-165.0
6 ประจวบคีรีขันธ์	PRACHUAP KHIRI KHAN *	0.1		0.2	16.6				16.9	614.5	- 39.4
7 หัวหิน	Hua Hin *	2.9		10.4	0.2	T			13.5	567.0	- 4.9
8 ปราณบุรี	Pran Buri				1.4				1.4	475.9	
9 ชุมพร	CHUMPHON *	0.9	4.4	4.1	T	3.9	0.3		13.6	1303.4	+115.8

สถานีฝน	Station	วันที่และจำนวนน้ำฝนเป็นมิลลิเมตร Date and amount of rainfall in millimeters							ฝนรวม มม. Total rainfall mm.	ฝนรวมตั้งแต่ 1 มกราคม Accumulative rainfall since 1 January	
		กันยายน September								ปริมาณ มม. Amount mm.	สูงต่ำกว่าปกติ Above or below Normal
		12	13	14	15	16	17	18			
10 ท่าแซะ	Tha Sae	19.3							19.3	1198.8	- 78.3
11 สวี	Sawi		5.3	27.0					32.3	1124.0	+134.3
12 หลังสวน	Lang Suan									376.5	-536.9
13 สุราษฎร์ธานี	SURAT THANI*	T	7.0	1.8	40.6	6.2	6.8		62.4	754.6	-142.3
14 ไชยา	Chaiya		2.6		9.7				12.3	556.2	-199.7
15 เกาะสมุย	Ko Samui*	0.3	0.8	0.1	0.2		11.2		12.6	756.8	+ 88.8
16 พุนพิน	Phunphin		25.7	0.9	3.3	7.1			37.0	466.8	-413.9
17 ท่าฉาง	Tha Chang		6.1		29.0		8.2		43.3	576.8	
18 กาญจนดิษฐ์	Kanchanadit										
19 บ้านนาสาร	Ban Na San										
20 นครศรีธรรมราช	NAKHON SI THAMMARAT*	T	5.2		15.5	74.2	2.0		97.0	880.7	-115.6
21 สิชล	Sichon				18.7	40.7			59.4	899.0	- 10.4
22 ท่าศาลา	Tha Sala				7.9	28.7			36.6	682.5	+ 14.7
23 ฉวาง	Chawang		20.0		4.6	9.5	8.2		42.3	803.9	-474.9
24 ทุ่งสง	Thung Song	27.5			9.3				36.8	481.9	-634.8
25 ร่อนพิบูลย์	Ron Phibun		28.0			5.0			33.0	412.0	-385.5
26 ปากพนัง	Pak Phanang		20.8						20.8	544.7	-226.5
27 พัทลุง	PHATTHALUNG										
28 ควนขนุน	Khuan Khanun					24.0			24.0	420.3	
29 ปากพยูน	Pak Phayun										
30 เขาชัยสน	Khao Chaison									414.0	
31 สงขลา	SONGKHLA*			T	T	2.1	5.2		7.3	487.6	-349.5
32 รัตภูมิ	Rattaphum		1.7	4.4	3.7		3.5		13.3	371.2	
33 หาดใหญ่	Hat Yai		T	1.2	1.9	1.2	1.3		5.6	441.2	
34 สะเดา	Sadao				13.1				13.1		
35 ปัตตานี	PATTANI*			10.9	1.0	4.5	1.2		17.6	230.7	-338.1
36 หนองจิก	Nong Chik									262.8	
37 ยะหริ่ง	Yaring									385.2	
38 มายอ	Mayo						35.4		35.4	757.0	
39 โคกโพธิ์	Khok Pho									718.5	
40 ปะนาเระ	Panare									404.4	
41 ยะลา	YALA				9.3	7.8			17.1	731.8	
42 ยะหา	Yaha			3.6	0.2	14.4			18.2	540.5	
43 รามัน	Raman					68.2			68.2	944.0	
44 บันนังสตา	Bannang Satar			4.0					4.0	574.2	
45 เบตง	Betong		1.3	8.9	12.6	8.8	7.5		39.1	752.3	
46 นราธิวาส	NARATHIWAT*	7.0	2.6	6.1	0.1	2.9	0.7		19.4	827.1	
47 ยี่งอ	Yi-ngo			12.2					12.2	438.3	
48 ระแงะ	Rangae										
49 ตากใบ	Tak Bai										
50 สุไหงโกลก	Sungai Kolok			14.1	13.9				28.0	1177.0	

สถานีฝน	Station	วันที่และจำนวนน้ำฝนเป็นมิลลิเมตร Date and amount of rainfall in millimeters							ฝนรวม มม. Total rainfall mm.	ฝนรวมตั้งแต่ 1 มกราคม Accumulative rainfall since 1 January	
		กันยายน September								ปริมาณ มม. Amount mm.	สูงต่ำกว่าปกติ Above or below Normal
		12	13	14	15	16	17	18			
51 ระนอง	RANONG	0.2	39.3	19.0	9.5	12.9	1.7		82.6	2606.5	-964.1
52 กระบุรี	Kra Buri	22.3	10.9	24.6					57.8	945.8	
53 พังงา	PHANGNGA		28.2	31.6	18.1				77.9	1087.1	
54 ตะกั่วป่า	Takua Pa	2.0	67.6	31.1	52.3	22.0	7.7		182.7	2155.6	
55 กะปง	Kapong	3.5	82.6	15.8	40.9	51.5			194.3	2570.1	
56 ท้ายเหมือง	Thai Muang		134.4	33.2	13.5	8.9			190.0	958.3	
57 ตะกั่วทุ่ง	Takua Thung		108.5	13.5	23.6	7.0			152.6	1398.9	
58 ทับปุด	Thap Put		69.7	5.4	8.1	17.8			101.0	1440.7	
59 ภูเก็ต	PHUKET*		38.5	38.2	9.9	9.7	4.0		98.5	1275.9	-384.6
60 สนามบินภูเก็ต	Phuket Airport*	0.6	43.2	49.1	5.1	11.6	0.2		109.8	1293.9	-607.2
61 กระบี่	KRABI		75.1	14.5	1.7	19.3			110.6	821.5	
62 อ่าวลึก	Ao Luk		72.3	8.9		22.9	6.7		110.8	1310.9	
63 คลองท่อม	Khlong Tom		65.8	13.6		6.9	11.9		98.2	1082.5	
64 ตรัง	TRANG	T	10.6	11.1	6.6	14.6	15.7	0.3	58.9	1076.5	-617.8
65 สนามบินตรัง	Trang Airport*										
66 สิเกา	Sikao		14.7	36.6	2.0	12.4	18.9		84.6	1188.6	
67 ย่านตาขาว	Yan Ta Khao									822.9	
68 ปะเหลียน	Palian		13.5	14.4	5.6	22.2	8.7		64.4	1198.8	
69 สตูล	SATUN				20.0				20.0	752.8	
70 ทุ่งหว้า	Thung Wa		46.0	20.0		45.0			111.0	1357.8	

สถานีฝน	Station	วันที่และจำนวนน้ำฝนเป็นมิลลิเมตร Date and amount of rainfall in millimeters							ฝนรวม มม. Total rainfall mm.	ฝนรวมตั้งแต่ 1 มกราคม Accumulative rainfall since 1 January	
		กันยายน September								ปริมาณ มม. Amount mm.	สูงต่ำกว่าปกติ Above or below Normal
		12	13	14	15	16	17	18			
กรุงเทพมหานคร	**BANGKOK METROPOLIS**										
1 สถานีเครื่องรับส่งวิทยุนนทบุรี	Overseas Radio Receiving Station									296.7	
2 ร.ร. การช่างนนทบุรี	Nonthaburi Trade School									264.1	
3 พลังงานปรมาณูเพื่อสันติ	Atomic Energy For peace									375.3	
4 กองกำกับการรถวิทยุ ฯ	MMP. Sub Division Car Center			25.4					25.4	416.7	
5 วิทยาลัยครูจันทรเกษม	Chankasem College Education									348.9	
6 การไฟฟ้าฝ่ายผลิต	Electrical Supply Authority		T	39.8				24.4	64.2	392.3	
7 ศูนย์ฝึกการบินพลเรือน	Civil Aviation Training Center			27.4					27.4		
8 ร.ร. โยธินบูรณะ	Yothin Burana School					2.7	35.5		38.2	229.9	
9 สถานีรถไฟบางบำหรุ	Bang Bamru Railway Station										
10 ร.ร. พาณิชการสยาม	Siam Commercial School			57.2					57.2	576.5	
11 ร.ร. การประชาสัมพันธ์	Public Relation School			31.8	4.3				36.1	520.1	
12 ร.ร. สามเสนนอก	Sam Sen Nok School			12.9	6.5	6.1	14.2	2.2	41.9	503.8	
13 มหาวิทยาลัยรามคำแหง	Ramkhamhaeng University			6.5	12.8	13.2	12.0		44.5	482.8	
14 ร.ร. ศรีอุถัย	Sri Uthi School			52.3	7.5	10.2	17.9		87.9	549.2	
15 ร.ร. จิตรลดา	Chitlada School			25.7	2.2				27.9	364.6	
16 เขตบางกะปิ	Bangkapi Boundary										
17 เขตหนองจอก	Nong Chok Boundary										
18 กระทรวงศึกษาธิการ	Ministry of Education			16.0					16.0	374.1	
19 ร.ร. ช่างกลวิทยา	Changkol Vithaya School									388.1	
20 ร. 1 พัน 2 รอ.	Second Infantry Battalion										
21 บ้านมนังคศิลา	Ban Manangkha Sila			9.3	11.7				21.0	380.7	
22 ร.ร. โสสิตสัมพร	Kosit Samosorn School			35.3	4.6	95.0	35.5		170.4	687.8	
23 ประตูน้ำปทุมวัน	Pathumwan Irr.			11.0					11.0		
24 ร.ร. เฉลิมราชสาตรีพิทยา	Chalermraat Sukya School									235.4	
25 วิทยาลัยเพาะช่าง	Pok Chang College			18.9	13.0				31.9	265.9	
26 ร.ร. มาเตร์เดอี	Mater Dei School				20.3				20.3	252.6	
27 สถานีจ่ายไฟฟ้าบางกะปิ	Sup Center of Electrial Supply Bangkapi			10.2						370.3	
28 วิทยาลัยพาณิชการธนบุรี	Thonburi Commercial College			48.0	1.0	4.6	30.0		83.6	614.9	
29 วิทยาลัยครูบ้านสมเด็จ	Banasomdet Teacher College			13.9	7.8				21.7	205.4	
30 เขตคลองสาน	Khlong San Boundary										
31 ร.ร. เตรียมทหาร	Armed Force Academy Preparatory School			26.0	30.0	30.2	55.1		141.3	489.6	
32 ร.ร. กรุงเทพคริสเตียน	Bangkok Christian College		11.2	23.5	19.7				54.4	458.6	
33 ร.ร. ศรีวิกรม์	Sriviktore School									131.9	
34 ประตูน้ำพระโขนง	Prakhanong Irr.			21.0					21.0	411.9	
35 ร.ร. สมจิตศึกษา	Somjit Suksa School										
36 ร.ร. ยานนาวาวิทยาคม	Yannawa Vithayakhom School		8.5	37.0	19.1				64.6	305.0	
37 ร.ร. พระโขนง	Prakhanong School									204.3	
38 ร.ร. ช่องนนทรี	Chong Nonthri School		5.3	35.4					40.7	333.9	

อุณหภูมิสูงสุดและต่ำสุดประจำวันที่ ๑๒ – ๑๘ กันยายน ๒๕๒๐

Daily Max. and Min. Temperature 12 – 18 September 1977

สถานี	Station	อุณหภูมิสูงสุดและต่ำสุดเป็นองศา ซ. Max. and Min. Temperature in degree C.							เฉลี่ยสูงสุดต่ำสุด Average Max. Min.	เฉลี่ยในสัปดาห์ Weekly Mean	ค่าปกติประจำเดือน Monthly Normal
		12	13	14	15	16	17	18			
ภาคเหนือ	**NORTHERN PART**										
1 เชียงราย	CHIANG RAI	31.4 22.1	30.6 23.0	28.7 21.1	25.0 20.7	30.4 21.4	31.1 21.4	32.8 22.0	30.9 21.7	25.9	26.8
2 แม่ฮ่องสอน	MAE HONG SON	30.5 22.5	32.3 24.3	27.3 23.4	25.5 21.7	31.5 22.2	32.5 23.5	33.1 24.2	30.4 23.1	26.8	27.3
3 เชียงใหม่	CHIANG MAI	28.4 20.8	28.3 20.8	24.2 20.0	26.7 20.0	28.4 19.8	30.0 20.4	29.2 21.8	27.9 20.5	24.2	26.9
4 น่าน	NAN	32.1 23.6	30.7 23.3	30.0 21.3	30.2 23.5	32.8 23.7	33.0 23.6	32.8 24.8	31.7 23.4	27.6	27.7
5 ท่าวังผา	Tha Wang Pha	32.7 24.0	31.5 23.2	29.3 22.1	30.3 23.0	32.4 22.9	33.5 23.0	31.8 23.1	31.6 23.2	27.4	
6 ลำปาง	LAMPANG	33.7 22.5	32.3 23.0	25.1 24.5	28.5 22.4	31.2 23.3	33.8 22.7	30.5 23.4	31.2 23.1	27.2	27.3
7 แม่สะเรียง	Mae Sariang	30.6 23.0	31.5 23.4	27.8 23.7	35.6 21.4	30.6 22.6	31.6 22.9	32.2 23.8	31.4 22.9	27.2	27.3
8 แพร่	PHRAE	32.3 23.1	31.0 23.7	27.3 23.0	29.4 23.5	32.2 23.5	33.8 24.1	33.3 24.5	31.3 23.6	27.5	27.3
9 อุตรดิตถ์	UTTARADIT	33.6 24.0	32.6 24.6	30.0 24.8	32.4 22.8	33.8 23.9	34.4 24.8	34.4 24.8	33.0 24.2	28.6	28.2
10 ตาก	TAK	31.6 22.8	33.4 25.2	30.6 25.7	31.5 24.0	33.4 23.3	33.8 25.3	34.0 25.8	32.6 24.6	28.6	27.8
11 เขื่อนภูมิพล	Bhumibol Dam	31.4 22.0	33.7 24.4	31.1 23.2	28.3 22.9	32.2 22.6	34.0 23.8	34.2 25.4	32.1 23.5	27.8	27.4
12 พิษณุโลก	PHITSANULOK	31.4 23.9	33.3 25.6	29.9 23.3	30.8 24.5	32.2 24.7	32.9 25.4	34.0 26.0	32.1 24.8	28.5	28.3
13 แม่สอด	Mae Sot	29.2 21.6	30.7 22.2	28.8 23.1	30.1 23.0	30.4 21.8	31.2 23.1	30.5 23.6	30.1 22.6	26.4	26.9
14 เพชรบูรณ์	PHETCHABUN	30.7 22.3	31.9 24.1	29.7 23.5	31.2 23.5	31.7 24.0	32.3 24.3	32.7 24.5	31.5 23.7	27.6	27.4
15 หล่มสัก	Lom Sak	31.4 22.5	34.0 25.0	29.0 22.9	31.6 23.7	32.2 23.5	34.0 23.6	33.8 24.5	32.3 23.7	28.0	
16 วิเชียรบุรี	Wichian Buri	32.4 20.5	33.4 23.3	31.7 24.1	31.8 22.4	35.2 22.5	32.3 22.8	32.0 23.8	32.7 22.8	27.8	
ภาคตะวันออกเฉียงเหนือ	**NORTHEASTERN PART**										
1 หนองคาย	NONG KHAI	33.2 25.5	32.6 23.5	31.2 23.6	31.3 24.4	31.5 23.1	33.6 24.8	32.7 23.5	32.3 24.1	26.2	27.5
2 เลย	LOEI	33.0 22.7	31.0 23.5	30.2 22.8	31.4 22.7	31.1 23.2	32.9 21.8	33.0 23.8	31.8 22.9	27.4	26.8
3 อุดรธานี	UDON THANI	33.5 25.0	31.8 25.8	29.8 24.1	31.0 23.8	30.2 22.6	32.5 24.8	32.2 25.5	31.6 24.5	28.1	27.7
4 สกลนคร	SAKON NAKHON	32.0 24.2	31.0 24.7	31.9 23.6	32.1 24.1	30.6 24.4	33.0 24.6	32.6 23.8	31.9 24.2	28.1	27.2
5 นครพนม	NAKHON PHANOM	32.8 24.4	32.6 24.1	32.8 23.3	33.2 24.1	32.1 23.7	32.9 24.7	31.6 23.1	32.5 23.9	28.2	27.0
6 มุกดาหาร	Mukdahan	31.9 22.8	31.7 23.8	32.4 24.4	32.5 24.2	31.3 23.3	31.0 25.2	32.1 25.3	31.8 24.1	28.0	27.2
7 ขอนแก่น	KHON KAEN	30.6 24.4	31.0 24.1	32.0 24.3	31.2 23.0	31.8 23.2	33.0 24.2	31.6 23.9	31.6 23.9	27.8	27.6
8 โกสุมพิสัย	Kosum Phisai	30.5 23.7	31.8 23.4	31.0 24.5	30.8 23.2	30.7 23.6	31.1 23.4	24.6	31.0 23.8	27.4	
9 ร้อยเอ็ด	ROI ET	30.1 24.6	31.7 24.0	32.0 24.8	31.4 23.3	30.5 23.8	30.2 24.3	32.5 25.3	31.2 24.3	27.8	27.6
10 ชัยภูมิ	CHAIYAPHUM	29.8 22.6	32.0 23.4	26.5 23.8	30.2 22.3	31.0 24.0	31.0 24.7	31.5 24.5	30.3 23.6	27.0	27.0
11 อุบลราชธานี	UBON RATCHATHANI	30.0 24.0	32.4 22.7	32.6 25.0	31.7 23.9	31.8 23.8	31.2 22.8	32.7 24.4	31.8 23.1	27.8	27.3
12 สุรินทร์	SURIN	29.6 22.8	32.6 22.8	32.0 23.1	31.6 23.5	32.6 23.3	31.3 23.6	32.0 23.7	31.7 23.3	27.5	27.4
13 ท่าตูม	Tha Tum	29.2 24.2	32.4 23.9	31.6 25.3	31.7 24.1	30.9 23.7	30.6 24.8	30.6 24.2	31.0 24.3	27.7	
14 บาลเรอง	Mang Rong	30.6 23.2	32.9 23.2	31.7 23.9	30.0 23.4	31.6 23.0	32.1 23.3	23.9	31.5 23.4	27.5	

สถานี	Station	อุณหภูมิสูงสุดและต่ำสุดเป็นองศา ซ. Max. and Min. Temperature in degree C.							เฉลี่ยสูงสุด ต่ำสุด Average Max. Min.	เฉลี่ยในสัปดาห์ Weekly Mean	ค่าปกติประจำเดือน Monthly Normal
		12	13	14	15	16	17	18			
15 นครราชสีมา	NAKHON RATCHASIMA	31.1 / 22.4	33.3 / 22.4	29.8 / 24.5	30.7 / 22.6	32.5 / 22.9	33.1 / 23.5	33.8 / 23.8	32.0 / 23.1	27.6	27.4
16 โชคชัย	Chok Chai	30.4 / 22.2	33.3 / 23.6	30.8 / 24.1	31.3 / 22.5	32.3 / 22.5	33.3 / 23.5	23.9	31.7 / 23.2	27.5	
ภาคกลาง	**CENTRAL PART**										
1 นครสวรรค์	NAKHON SAWAN	31.5 / 23.2	33.7 / 24.7	29.8 / 24.8	32.3 / 24.5	33.1 / 23.8	32.6 / 23.5	33.3 / 24.8	32.2 / 24.2	28.3	28.3
2 ลพบุรี	LOP BURI	30.0 / 23.9	30.4 / 24.3	32.0 / 24.3	32.4 / 23.3	32.1 / 23.9	32.2 / 24.0	31.6 / 24.4	31.6 / 24.0	27.8	27.8
3 สุพรรณบุรี	SUPHAN BURI	30.7 / 24.7	33.8 / 25.0	32.7 / 24.4	31.4 / 24.0	32.8 / 23.9	32.1 / 23.2	34.8 / 24.9	32.5 / 24.0	28.3	28.2
4 กาญจนบุรี	KANCHANABURI	30.6 / 24.1	30.5 / 24.2	35.6 / 24.6	35.8 / 23.8	34.3 / 23.8	35.6 / 24.0	36.4 / 24.1	34.0 / 24.1	29.4	28.1
5 ทองผาภูมิ	Thong Pha Phum	28.1 / 21.8	32.7 / 22.3	31.9 / 21.8	31.2 / 22.5	32.4 / 22.6	31.4 / 22.9	32.8 / 22.8	31.3 / 22.3	26.8	
6 สนามบินดอนเมือง	Don Muang Airport	29.9 / 23.2	35.0 / 25.0	32.9 / 25.1	34.3 / 23.1	34.6 / 23.6	34.3 / 23.3	33.7 / 22.6	32.4 / 24.4	28.6	28.3
7 กรุงเทพมหานคร	BANGKOK METROPOLIS	29.2 / 24.8	34.5 / 24.8	32.9 / 24.9	34.4 / 24.4	33.6 / 24.6	33.5 / 24.8	33.8 / 23.8	32.0 / 24.2	28.1	28.1
8 ศูนย์วิจัยฯ บางนา	Bang Na	29.8 / 24.5	34.5 / 24.5	33.7 / 24.7	33.3 / 23.3	32.4 / 24.1	34.3 / 24.8	33.7 / 24.6	32.1 / 24.2	28.2	
ภาคตะวันออก	**EASTERN PART**										
1 ปราจีนบุรี	PRACHIN BURI	30.0 / 23.6	33.9 / 23.5	31.9 / 24.9	33.3 / 24.4	31.6 / 24.6	31.8 / 23.8	33.7 / 23.7	31.3 / 23.8	27.6	27.9
2 กบินทร์บุรี	Kabin Buri	29.5 / 21.3	32.1 / 21.2	31.7 / 23.1	32.3 / 23.6	32.9 / 23.4	31.8 / 23.8	32.4 / 23.2	31.7 / 23.6	27.7	
3 อรัญประเทศ	Aranyaprathet	29.6 / 21.9	32.3 / 24.3	33.9 / 24.7	31.9 / 24.4	32.7 / 24.6	32.7 / 24.2	32.4 / 22.8	32.9 / 23.7	27.9	27.7
4 ชลบุรี	CHON BURI	29.7 / 24.3	33.9 / 25.9	32.6 / 24.6	34.9 / 24.9	32.3 / 24.4	34.3 / 24.3	30.8 / 23.8	31.3 / 24.2	27.8	27.9
5 เกาะสีชัง	Ko Si Chang	28.8 / 24.7	31.6 / ..	28.5 / 25.2	29.6 / ..	28.7 / 23.6	32.4 / 22.8	29.7 / 23.7	30.5 / 23.8	27.4	27.9
6 สัตหีบ	Sattahip	31.4 / 24.2	33.2 / 22.2	32.3 / 22.9	30.9 / 23.6	31.1 / 22.5	32.1 / 22.6	32.3 / 24.4	31.8 / 23.8	27.7	28.7
7 ระยอง	RAYONG	.. / ..	.. / ..	.. / ..	.. / ..	.. / ..	.. / ..	.. / ..	.. / ..		
8 จันทบุรี	CHANTHABURI	29.0 / 24.3	30.4 / 22.6	29.5 / 22.3	25.3 / 24.4	31.6 / 24.1	29.3 / 23.4	29.4 / 24.1	29.4 / 23.8	26.6	27.1
9 คลองใหญ่	Klong Yai	28.9 / 21.1	30.6 / 21.9	30.2 / 22.7	27.8 / 22.8	28.8 / 22.8	31.3 / 23.6	30.2 / 23.8	29.8 / 22.5	26.1	26.6
ภาคใต้	**SOUTHERN PART**										
1 หัวหิน	Hua Hin	30.5 / 25.0	31.6 / 25.5	32.3 / 24.2	30.3 / 23.8	32.6 / 24.2	32.4 / 24.4	32.9 / 25.9	31.5 / 24.1	27.8	27.9
2 ประจวบคีรีขันธ์	PRACHUAP KHIRI KHAN	32.2 / 25.2	33.6 / 24.6	33.3 / 23.8	31.3 / 24.9	28.7 / 25.7	34.3 / 24.4	34.5 / 24.1	32.7 / 24.4	26.5	26.0
3 ชุมพร	CHUMPHON	32.7 / 23.8	33.9 / 23.9	32.6 / 22.9	30.3 / 23.5	31.5 / 23.2	33.1 / 23.5	29.6 / 23.6	31.1 / 23.5	27.3	27.2
4 สุราษฎร์ธานี	SURAT THANI	32.3 / 22.8	32.6 / 22.6	33.1 / 23.1	32.1 / 21.8	31.6 / 22.6	33.2 / 22.6	32.8 / 22.8	31.3 / 22.8	27.0	27.6
5 เกาะสมุย	Ko Samui	32.4 / 25.0	31.1 / 25.7	30.8 / 24.0	30.4 / 24.3	30.6 / 25.6	28.2 / 23.2	31.9 / 24.7	30.5 / 24.8	27.7	
6 นครศรีธรรมราช	NAKHON SI THAMMARAT	34.4 / 22.9	35.9 / 21.5	31.3 / 23.6	32.9 / 22.0	31.8 / 23.5	32.8 / 22.8	33.8 / 24.2	33.1 / 22.9	28.0	27.8
7 สงขลา	SONGKHLA	34.1 / 24.3	34.5 / 24.2	33.9 / 25.3	33.6 / 24.3	30.8 / 24.6	31.8 / 25.0	33.9 / 24.3	32.8 / 24.8	26.6	26.1
8 ปัตตานี	PATTANI	32.0 / 22.4	32.8 / 22.7	31.7 / 23.6	31.5 / 23.0	28.9 / 22.7	31.0 / 23.6	32.3 / 23.0	31.6 / 23.0	27.3	27.8
9 นราธิวาส	NARATHIWAT	32.3 / 22.8	33.3 / 23.8	32.3 / 24.1	32.5 / 23.0	31.4 / 23.0	32.3 / 22.9	32.9 / 23.7	32.3 / 23.3	27.8	27.5
10 ระนอง	RANONG	31.2 / 23.2	27.4 / 23.4	29.4 / 22.7	28.3 / 22.5	30.7 / 23.7	30.4 / 23.1	29.3 / 24.1	29.8 / 23.8	26.7	26.2
11 ภูเก็ต	PHUKET	31.8 / 26.1	32.1 / 26.5	25.5 / 22.0	28.0 / 22.0	30.2 / 23.9	31.3 / 23.9	31.3 / 24.3	30.0 / 24.1	27.1	27.1
12 สนามบินภูเก็ต	Phuket Airport	31.2 / 26.5	31.1 / 24.5	25.0 / 23.0	28.1 / 23.0	28.8 / 24.9	30.3 / 26.3	31.0 / 26.5	29.7 / 24.9	27.0	26.9
13 สนามบินตรัง	Trang Airport	31.9 / 25.4	31.2 / 25.5	27.2 / 21.6	29.6 / 22.5	28.0 / 24.0	31.3 / 24.0	30.7 / 24.1	30.1 / 23.5	26.7	27.0

แก้ไขเพิ่มเติมรายงานจำนวนน้ำฝนเนื่องจากได้รับรายงานภายหลัง สำหรับรายงานอากาศประจำสัปดาห์ ฉบับที่ ๓๗/๒๕๒๐

Corrections for late rainfall data reports in weekly weather report No. 37/1977

สถานีฝน	Station	วันที่และจำนวนน้ำฝนเป็นมิลลิเมตร Date and amount of rainfall in millimeters							ฝนรวม มม. Total rainfall mm.	ฝนรวมตั้งแต่ 1 มกราคม Accumulative rainfall since 1 January	
		กันยายน September								ปริมาณ มม. Amount mm.	สูงต่ำกว่าปกติ Above or below Normal
		5	6	7	8	9	10	11			
ภาคเหนือ	NORTHERN PART										
4 เชียงของ	Chiang Khong					1.4	27.3		154.3	1461.8	+125.3
5 แม่จัน	Mae Chan					8.9	22.2		120.0	1007.3	
6 แม่สรวย	Mae Sui					22.2	0.6		62.4	846.1	-218.6
7 เทิง	Thoeng						34.2		129.6	1643.4	+249.0
8 เชียงคำ	Chiang Kham					3.7	7.1	15.5	49.3	1150.9	+ 16.5
11 แม่ใจ	Mae Chai						26.8		92.8	1162.6	+126.0
16 ขุนยวม	Khun Yuam					5.5	35.5	1.0	116.4	1068.6	+ 61.3
17 แม่ลาน้อย	Mae La Noi							23.1	129.4	973.3	
32 ฮอด	Hot							14.6	127.3	591.6	-190.6
35 ลี้	Li							31.1	73.9	877.6	- 2.0
65 สุโขทัย	SUKHOTHAI							15.6	60.0	363.8	-420.0
68 กงไกรลาศ	Kong Krailat						17.0	3.0	151.3	742.3	-219.9
74 บางกระทุ่ม	Bang Kratum							11.2	141.3	774.6	-313.1
75 กำแพงเพชร	KAMPHAENG PHET							20.1	132.4	532.4	-340.5
76 พรานกระต่าย	Phan Kratai							15.4	168.4	614.7	-466.0
77 คลองขลุง	Khlong Khlung							43.4	175.7	544.6	- 379.6
78 ขาณุวรลักษบุรี	Khanu Woralakburi							33.0	148.0	815.4	-102.5
79 พิจิตร	PHICHIT							7.5	121.7	1015.2	-181.4
80 สามง่าม	Sam Ngam							24.0	127.0	777.9	-241.3
81 ตะพานหิน	Taphan Hin							29.4	224.2	757.3	-218.9
82 บางมูลนาก	Bang Mun Nak							18.3	88.8	637.2	-216.6
83 โพทะเล	Pho Thale						34.7	20.0	201.8	727.0	-154.1
88 หนองไผ่	Nong Phai							43.7	145.4	369.9	
ภาคตะวันออกเฉียงเหนือ											
5 วังสพุง	Wang Saphung							13.2	93.0	764.0	-144.1
7 ศรีเชียงใหม่	Si Chiang Mai							34.2	79.7	1019.5	-489.0
10 บึงกาฬ	Bung Kan						16.5	20.3	167.3	1091.7	
11 เซกา	Seka							100.4	271.8	1646.2	+135.2
23 ท่าอุเทน	Tha Uthen							29.8	169.3	1550.8	-929.9
24 นาแก	Na Kae					23.3		68.3	123.5	1111.6	-240.8
25 ธาตุพนม	That Phanom							35.6	130.9	1049.2	-560.7
31 กมลาไสย	Kamalasai						12.7	0.2	87.2	1135.6	+ 21.5
33 โพนทอง	Phon Thong						11.5		107.6	870.4	-444.2
40 มหาสารคาม	MAHA SARAKHAM						30.5		89.8	764.6	-403.7
44 บรบือ	Borabu						36.1		71.3	790.6	-263.4
50 ชุมแพ	Chum Phae						89.1	1.2	256.9	836.6	+ 7.0

สถานีฝน	Station	วันที่และจำนวนน้ำฝนเป็นมิลลิเมตร Date and amount of rainfall in millimeters							ฝนรวม มม. Total rainfall mm.	ฝนรวมตั้งแต่ 1 มกราคม Accumulative rainfall since 1 January	
		กันยายน September								ปริมาณ มม. Amount mm.	สูงต่ำกว่าปกติ Above or below Normal
		5	6	7	8	9	10	11			
51 มัญจาคีรี	Mancha Khiri						37.6		88.9	693.9	-223.4
52 ชุนบท	Chonnabot						95.1		140.3	1125.9	+201.0
53 บานไผ่	Ban Phai						36.0	6.0	77.8	747.5	-221.7
55 หนองสองห้อง	Nong Song Hong						23.3	2.4	85.6	815.4	-287.1
66 โนนไทย	Non Thai					14.2	60.1		93.9	972.5	-273.4
68 พิมาย	Phimai					40.5	35.2		92.6	246.5	
70 สูงเนิน	Sung Noen							16.2	22.9	797.5	+ 19.4
71 ปักธงชัย	Pak Thong Chai						26.7	7.8	92.4	972.7	+206.9
74 บุรีรัมย์	BURI RAM						63.4		81.6	743.9	-324.9
75 พุทไธสง	Phutthaisong						114.2	12.4	158.6	966.3	-106.5
76 สตึก	Satuk						89.4		133.1	940.6	-119.9
80 รัตนบุรี	Rattanaburi					30.3	19.2		77.9	822.1	-222.3
88 ขุขันธ์	Khukhan						48.0		76.0	1070.2	+ 50.8
92 เขมราฐ	Khemarat						27.6	1.6	114.5	1107.3	-182.0
93 อำนาจเจริญ	Amnat Charoen						64.7	5.3	389.0	1403.4	+ 26.8
[illegible] ตระการพืชผล	Trakan Phutphon						126.2		473.6	1385.3	+ 67.9
97 เขื่องใน	Khuang Nai						18.5	11.1	116.6	487.8	
99 เดชอุดม	Det Udom						37.0	9.9	121.7	888.8	-409.0
100 บุณฑริก	Buntharik						15.8	13.4	45.8	439.6	
ภาคกลาง	CENTRAL PART										
3 ชุมแสง	Chumsaeng						45.5	16.5	165.4	1048.3	+133.9
5 ลาดยาว	Lat Yao						3.1	11.1	31.3	380.6	-322.7
6 ท่าตะโก	Tha Tako						2.4	35.0	52.4	496.1	-317.6
7 พยุหคีรี	Phayuha Khiri							26.2	67.0	453.3	-302.3
12 ทัพทัน	Thap Than							34.5	39.5	776.7	-139.6
13 หนองฉาง	Nong Chang							53.1	61.6	1097.4	+ 76.6
14 หนองขาหยาง	Nong Khayang							35.5	35.5	888.9	+ 66.8
15 ชัยนาท	Chai Nat							14.6	18.5	473.9	-306.2
16 มโนรมย์	Manorom							28.3	34.5	453.2	-377.3
17 วัดสิงห์	Wat Sing							28.8	35.0	456.6	-431.5
22 พรหมบุรี	Phrom Buri							62.5	62.5	512.4	-404.0
24 บานหมี่	Ban Mi							36.6	38.6	577.9	-182.8
26 ชัยบาดาล	Chai Badan						2.5	2.6	30.0	783.1	- 39.8
27 พัฒนานิคม	Phatthana Nikhom							10.8	41.7	371.5	-448.8
28 โคกสำโรง	Khok Samrong					4.1		30.6	44.0	461.6	-322.0
[illegible] ท่าวุ้ง	Tha Wung							21.1	36.1	517.1	-478.9
38 อางทอง	ANG THONG							14.5	60.8	551.6	-369.7

สถานีฝน	Station	วันที่และจำนวนน้ำฝนเป็นมิลลิเมตร Date and amount of rainfall in millimeters							ฝนรวม มม. Total rainfall mm.	ฝนรวมตั้งแต่ 1 มกราคม Accumulative rainfall since 1 January	
		กันยายน September								ปริมาณ มม. Amount mm.	สูงกว่าหรือต่ำ Above or below Normal
		5	6	7	8	9	10	11			
39 โพธิ์ทอง	Pho Thong							24.6	91.6	407.4	-592.5
40 ไชโย	Chai Yo							32.4	57.9	318.3	-451.0
43 สระบุรี	SARABURI							45.8	94.5	821.0	-413.1
44 พระพุทธบาท	Phra Phutthabat							26.1	49.6	302.0	
45 บ้านหมอ	Ban Mo							19.0	54.2	147.0	
46 เสาไห้	Sao Hai							41.1	99.6	703.3	-485.8
47 แก่งคอย	Kaeng Khio							48.6	89.0	849.1	
48 หนองแค	Nong Khae							22.2	62.4	835.1	-332.3
50 ท่าเรือ	Tha Rua							43.4	98.3	621.4	-558.7
55 บางปะอิน	Bang Pa-in							30.9	30.9	552.4	- 58.4
57 หนองเสือ	Nong Sua						3.9	8.9	61.4	583.5	-473.6
60 ลำลูกกา	Lam Luk Ka						1.1	4.5	55.2	423.0	
62 บางบัวทอง	Bang Bua Thong							9.5	25.3	537.6	-380.8
79 พนมทวน	Phanom Thuan					5.1		1.2	13.1	345.7	-157.9
ภาคตะวันออก	EASTERN PART										
2 บ้านนา	Ban Na							33.4	95.9	1085.8	-465.4
4 องครักษ์	Ongkharak							25.2	66.5	666.3	-649.3
6 ปราจีนตคาม	Prachantakham							45.6	157.7	1166.2	-223.8
7 บ้านสร้าง	Ban Sang						28.0	25.0	121.5	931.8	-287.6
8 ศรีมหาโพธิ	Si Maha Phot							38.3	200.4	1200.8	-145.5
11 วัฒนานคร	Watthana Nakhon						27.5	27.0	126.2	767.6	-378.8
19 ศรีราชา	Si Racha					0.7		3.9	4.6	487.2	-265.0
23 แกลง	Klaeng						1.7	4.2	79.0	1140.0	-346.6
26 มะขาม	Makham						64.4	18.4	105.3	947.7	
27 ตราด	Trat						88.6	4.3	194.4	2516.8	-542.8
28 เขาสมิง	Khao Saming						44.5	6.3	65.1	2483.7	+476.9
ภาคใต้	SOUTHERN PART										
16 พุนพิน	Phunphin						10.1		20.3	429.8	-387.1
34 สะเดา	Sadao							35.4	35.4	217.6	
41 ยะลา	YALA							45.7	45.7	714.7	
42 ยะหา	Yaha							18.1	23.1	522.3	
47 ยิ่งอ	Yi-ngo							16.0	16.0	426.1	
50 สุไหงโกลก	Sungai Kolok							78.3	78.3	1149.8	
56 ทายเหมือง	Thai Muang							1.5	38.2	768.3	
66 สิเกา	SiKao							11.0	14.5	1104.0	

REMARKS

1. **Meteorological Department's Station** (with * mark). Rainfall observation is performed daily at 07.00 a.m. by the Meteorological Department's personnel. Therefore the daily amount of rainfall in this publication means the total amount of rainfall in 24 hr. period from 07.00 a.m. of the recorded date to 07.00 a.m. of the following day.

2. **Voluntary Rainfall Station** (without * mark) located at District and Province. Rainfall observation is performed daily at 09.00 a.m. by the voluntary observer. The daily amount of rainfall means the total amount of rainfall in 24 hr. period from 09.00 a.m. of the recorded date to 09.00 a.m. of the following day.

3. **Rainfall and Temperature Data.** The daily rainfall and temperature observations are submitted to the Meteorological Department soon after the measurement by the following means :—

   — By radio or telegraph from the Meteorological Department's stations.
   — By telegraph from voluntary rainfall stations.

   Those daily reports generally arrive at the Meteorological Department from about 07.00 a.m. to 07.00 p.m.

4. **Rainfall Intensity in 1 day** (24 hours)

Light Rainfall	amounts	0.1 — 10.0	millimetres
Moderate Rainfall	,,	10.1 — 35.0	,,
Heavy Rainfall	,,	35.1 — 90.0	,,
Very Heavy Rainfall	,,	90.1	millimetres and above
Blank	represents	No rainfall or observation of rainfall does not arrive in time for publication.	
T	,,	Trace or light rainfall with amount less than 0.1 millimetres.	

Various Data in this publication are published hurriedly to service the user. Therefore the user should be cautious in using them. If there is any doubts please inquired the Meteorological Statistics Subdivision of the Climatology Division for further informations by dialing the number 3916054 and 3910178.

Meteorological Department
Bangkok Metropolis

Climatology Division

● กำหนดออก สัปดาห์ละ 1 ฉบับ ปีละ 52 ฉบับ

● ค่าบำรุง ฉบับละ 5 บาท ปีละ 150 บาท

● การบอกรับ ติดต่อที่กองภูมิอากาศ กรมอุตุนิยมวิทยา

โทร. 3916054

พิมพ์ที่โรงพิมพ์กรมอุตุนิยมวิทยา กระทรวงคมนาคม กรุงเทพมหานคร

นายสมิทธ ธรรมสโรช ผู้พิมพ์ผู้โฆษณา 2520

M06.1/593
T364we

กรมอุตุนิยมวิทยา กระทรวงคมนาคม

รายงานอากาศประจำสัปดาห์ ระหว่างวันที่ ๑๙ – ๒๕ กันยายน ๒๕๒๐

และ

การคาดหมายลักษณะอากาศ ระหว่างวันที่ ๒๖ กันยายน – ๒ ตุลาคม ๒๕๒๐

ฉบับที่ ๓๙/๒๕๒๐

น.อ. ดร. ขจิต บัวจิตติ รน.

อธิบดีกรมอุตุนิยมวิทยา

GEOPHYSIC SCIENCES
LIBRARY
OCT 6 1977
N.O.A.A.
U. S. Dept. of Commerce

METEOROLOGICAL DEPARTMENT

MINISTRY OF COMMUNICATIONS

BANGKOK, THAILAND

WEEKLY WEATHER REPORT

DURING THE PERIOD 19 — 25 SEPTEMBER 1977

AND

WEATHER OUTLOOK

DURING 26 SEPTEMBER — 2 OCTOBER 1977

No. 39 /1977

Capt. Kajit Buajitti R.T.N.

Director — General

หมายเหตุ

1. **สถานีของกรมอุตุนิยมวิทยา** (มีเครื่องหมาย *) ทำการตรวจวัดจำนวนฝนตกเวลา ๐๗.๐๐ น. ทุกวัน โดยเจ้าหน้าที่ของกรมอุตุนิยมวิทยา ดังนั้น จำนวนฝนรายวันในรายงานเล่มนี้ หมายถึงปริมาณฝนรวมในช่วงเวลา 24 ชั่วโมง ตั้งแต่เวลา 07.00 น. ของวันที่แจ้งไว้ในรายงาน จนถึงเวลา 07.00 น. ของวันรุ่งขึ้น

2. **สถานีฝนอำเภอและจังหวัด** (ไม่มีเครื่องหมาย *) ทำการตรวจวัดจำนวนฝนตกเวลา ๐๑.๐๐ น. ทุกวัน โดยเจ้าหน้าที่ ที่อยู่ในอำเภอหรือจังหวัดที่ได้รับแต่งตั้งจากกรมอุตุนิยมวิทยา ดังนั้น จำนวนฝนรายวัน หมายถึงปริมาณฝนรวมในช่วงเวลา 24 ชั่วโมง ตั้งแต่เวลา ๐๑.๐๐ น. ของวันที่แจ้งไว้ในรายงานจนถึงเวลา ๐๑.๐๐ น. ของวันรุ่งขึ้น

3. **ข้อมูลฝนและอุณหภูมิ** ที่พิมพ์ในรายงานเล่มนี้ เป็นข้อมูลที่เจ้าหน้าที่ผู้ทำการตรวจรายงานมายังกรมอุตุนิยมวิทยา ทุกวันภายหลังการตรวจ

   — สถานีของกรมอุตุนิยมวิทยา รายงานทางวิทยุโทรศัพท์หรือโทรเลข

   — สถานีฝนอำเภอและจังหวัด รายงานทางโทรเลข

   รายงานดังกล่าวนี้ กรมอุตุนิยมวิทยา จะได้รับ ตั้งแต่เวลาประมาณ 07.00 น. จนถึงเวลา ๑๑.๐๐ น.

4. **เกณฑ์ฝนใน 1 วัน** (24 ชั่วโมง)

ฝนเล็กน้อย	จำนวนตั้งแต่	0.1 — 10.0 มิลลิเมตร
ฝนปานกลาง	„	10.1 — 35.0 „
ฝนหนัก	„	35.1 — 90.0 „
ฝนตกหนักมาก	„	90.1 มิลลิเมตร ขึ้นไป
ช่องว่าง	หมายความว่า	ไม่มีฝนตกหรือยังไม่ได้รับรายงาน
T	„	ฝนตกน้อยไม่ถึง 0.1 มิลลิเมตร

ข้อมูลต่าง ๆ เหล่านี้ได้ดำเนินการจัดพิมพ์โดยรีบด่วน เพื่อสนองความต้องการแก่ผู้ใช้ จึงยังไม่ได้ทำการตรวจสอบ ฉะนั้น ผู้ใช้จึงควรพิจารณาข้อมูลก่อนที่จะนำไปใช้ หากมีข้อสงสัยประการใด โปรดติดต่อสอบถามเจ้าหน้าที่ งานสถิติอุตุนิยมวิทยา กองภูมิอากาศ โทรศัพท์ 3918054 และ 3910178

กองภูมิอากาศ กรมอุตุนิยมวิทยา

กรุงเทพมหานคร

การคาดหมายลักษณะอากาศใน ๗ วันข้างหน้า

ตั้งแต่วันที่ ๒๖ กันยายน – ๒ ตุลาคม ๒๕๒๒

ลักษณะทั่วไป

ร่องความกดอากาศต่ำยังคงพาดผ่านภาคกลางและภาคตะวันออก

ภาคเหนือ ภาคตะวันออกเฉียงเหนือ	จะมีฝนเป็นแห่ง ๆ ส่วนมากทางตอนล่างของภาค
ภาคกลาง ภาคตะวันออกรวมทั้งชายฝั่ง	จะมีฝนหรือฝนฟ้าคะนองกระจาย
ภาคใต้ฝั่งตะวันออก ภาคใต้ฝั่งตะวันตก	จะมีฝนเกือบทั่วไป โดยมีฝนตกหนักบางแห่ง ส่วนมากในระยะครึ่งแรกของสัปดาห์
กรุงเทพมหานคร	จะมีฝนหรือฝนฟ้าคะนองกระจาย

กรมอุตุนิยมวิทยา

๒๖ ก.ย. ๒๐

Weather outlook for the period 26 September - 2 October 1977

General Situation

The low pressure trough continues to lie across Central and Eastern parts.

Northern Part: Northeastern Part:	Widely scattered showers mainly in the southern portion of the parts.
Central Part: Eastern part and Coastal Area:	Scattered showers or thundershowers.
Southern Thailand East Coast: Southern Thailand West Coast:	Almost widespread rain with isolated heavy falls mainly during the first half of the week.
Bangkok Metropolis:	Scattered showers or thundershowers.

Meteorological Department
26 September 1977

สรุปลักษณะอากาศทั่วไปในรอบสัปดาห์

ตั้งแต่วันที่ ๑๙ – ๒๕ กันยายน ๒๕๒๐

๑. ร่องความกดอากาศต่ำได้พาดผ่านภาคเหนือและภาคตะวันออกเฉียงเหนือของประเทศไทยในระยะครึ่งแรกของสัปดาห์ ต่อจากนั้นได้เลื่อนลงมาพาดผ่านภาคกลางและภาคตะวันออก ลักษณะเช่นนี้ทำให้มีฝนเกือบทั่วไปในบริเวณประเทศไทยตอนบนโดยมีฝนหนักเป็นบางแห่งในระยะครึ่งแรกของสัปดาห์ ปริมาณฝนได้ลดน้อยลงโดยมีฝนเป็นบางแห่งในช่วงที่เหลือ สำหรับภาคใต้ปรากฏว่ามีฝนเกือบทั่วไปในระยะครึ่งหลังของสัปดาห์โดยมีฝนหนักเป็นบางแห่ง

๒. รายงานอุณหภูมิสูงสุดในภาคต่าง ๆ ของประเทศไทยมีดังนี้.–

ภาคเหนือ	๓๕.๓ °ซ.ที่ อ.เมือง	จ.อุตรดิตถ์	เมื่อวันที่	๒๕	ก.ย.
ภาคตะวันออกเฉียงเหนือ	๓๓.๖ °ซ.ที่ อ.เมือง	จ.นครพนม	"	๒๕	ก.ย.
ภาคกลาง	๓๕.๑ °ซ.ที่ อ.เมือง	จ.กาญจนบุรี	"	๒๕	ก.ย.
ภาคตะวันออก	๓๔.๔ °ซ.ที่ อ.อรัญประเทศ	จ.ปราจีนบุรี	"	๒๔	ก.ย.
ภาคใต้	๓๕.๒ °ซ.ที่ อ.หาดใหญ่	จ.สงขลา	"	๒๒	ก.ย.

๓. รายงานฝนสูงสุดในภาคต่าง ๆ ของประเทศไทยมีดังนี้.–

ภาคเหนือ	๑๑๑.๒ มม.ที่ อ.งาว	จ.ลำปาง	เมื่อวันที่	๒๑	ก.ย.
ภาคตะวันออกเฉียงเหนือ	๑๑๔.๖ มม.ที่ อ.รัตนบุรี	จ.สุรินทร์	"	๑๙	ก.ย.
ภาคกลาง	๔๔.๖ มม.ที่ อ.โพธิ์ทอง	จ.อ่างทอง	"	๒๒	ก.ย.
ภาคตะวันออก	๑๓๕.๘ มม.ที่ อ.เมือง	จ.ฉะเชิงเทรา	"	๒๒	ก.ย.
ภาคใต้	๗๓.๒ มม.ที่ อ.เมือง	จ.ภูเก็ต	"	๒๔	ก.ย.

กรมอุตุนิยมวิทยา

๒๖ ก.ย. ๒๐

Weekly Weather Summary

Period 19 - 25 September 1977

1. The low pressure trough extended across Northern and Northeastern parts of Thailand during the first half of the week and then moved southward to Central and Eastern parts during the rest period. Consequently almost widespread rain with isolated heavy falls were reported over Upper Thailand during the first half of the week and Southern Thailand during the second half of the week and less rain with isolated showers occurred over Upper Thailand in the second half of the week.

2. Highest temperature in various parts of Thailand were as follows:-

Northern Part	35.3°C.at Amphoe Muang	Uttaradit	on	25	Sep.
Northeastern Part	33.6°C.at Amphoe Muang	Nakhon Phanom	"	25	Sep.
Central Part	35.1°C.at Amphoe Muang	Kanchanaburi	"	25	Sep.
Eastern Part	34.4°C.at Aranyaprathet	Prachin Buri	"	24	Sep
Southern Part	35.2°C.at Hat Yai	Songkhla	"	22	Sep.

3. Heaviest rainfall in various parts of Thailand were as follows:-

Northern Part	111.2 mm.at Ngao	Lampang	on	21	Sep.
Northeastern Part	114.6 mm.at Rattanaburi	Surin	"	19	Sep.
Central Part	98.6 mm.at Pho Thong	Ang Thong	"	22	Sep.
Eastern Part	135.8 mm.at Amphoe Muang	Chacoengsao	"	22	Sep.
Southern Part	43.2 mm.at Amphoe Muang	Phuket	"	25	Sep.

Meteorological Department

26 September 1977

<u>ข่าวอากาศเพื่อการเกษตรประจำสัปดาห์</u>

เมื่อวันที่ 19 – 25 กันยายน 2520 มีลักษณะอากาศซึ่งพอสรุปได้ดังต่อไปนี้ : –

ร่องความกดอากาศต่ำได้พาดผ่านภาคเหนือและภาคตะวันออกเฉียงเหนือของประเทศไทยในระยะครึ่งแรกของสัปดาห์ ต่อจากนั้นได้เลื่อนลงมาพาดผ่านภาคกลางและภาคตะวันออก ลักษณะเช่นนี้ทำให้มีฝนเกือบทั่วไปในบริเวณประเทศไทยตอนบนโดยมีฝนหนักเป็นบางแห่งในระยะครึ่งแรกของสัปดาห์ ปริมาณฝนได้ลดน้อยลงโดยมีฝนเป็นบางแห่งในช่วงที่เหลือ สำหรับภาคใต้ปรากฏว่ามีฝนเกือบทั่วไปในระยะครึ่งหลังของสัปดาห์โดยมีฝนหนักเป็นบางแห่ง

<u>การคาดหมายลักษณะอากาศใน 7 วันข้างหน้า</u>

<u>ข้อควรทราบ</u>

ในระยะสัปดาห์นี้ ร่องความกดอากาศต่ำจะพาดผ่านภาคกลางและภาคตะวันออกต่อไปอีก ทำให้ปริมาณฝนในภาคเหนือและภาคตะวันออกเฉียงเหนือลดน้อยลง ส่วนภาคใต้ยังคงมีฝนดีเกือบทั่วไป โดยมีฝนตกหนักเป็นบางแห่ง

กรมอุตุนิยมวิทยา
26 กันยายน 2520

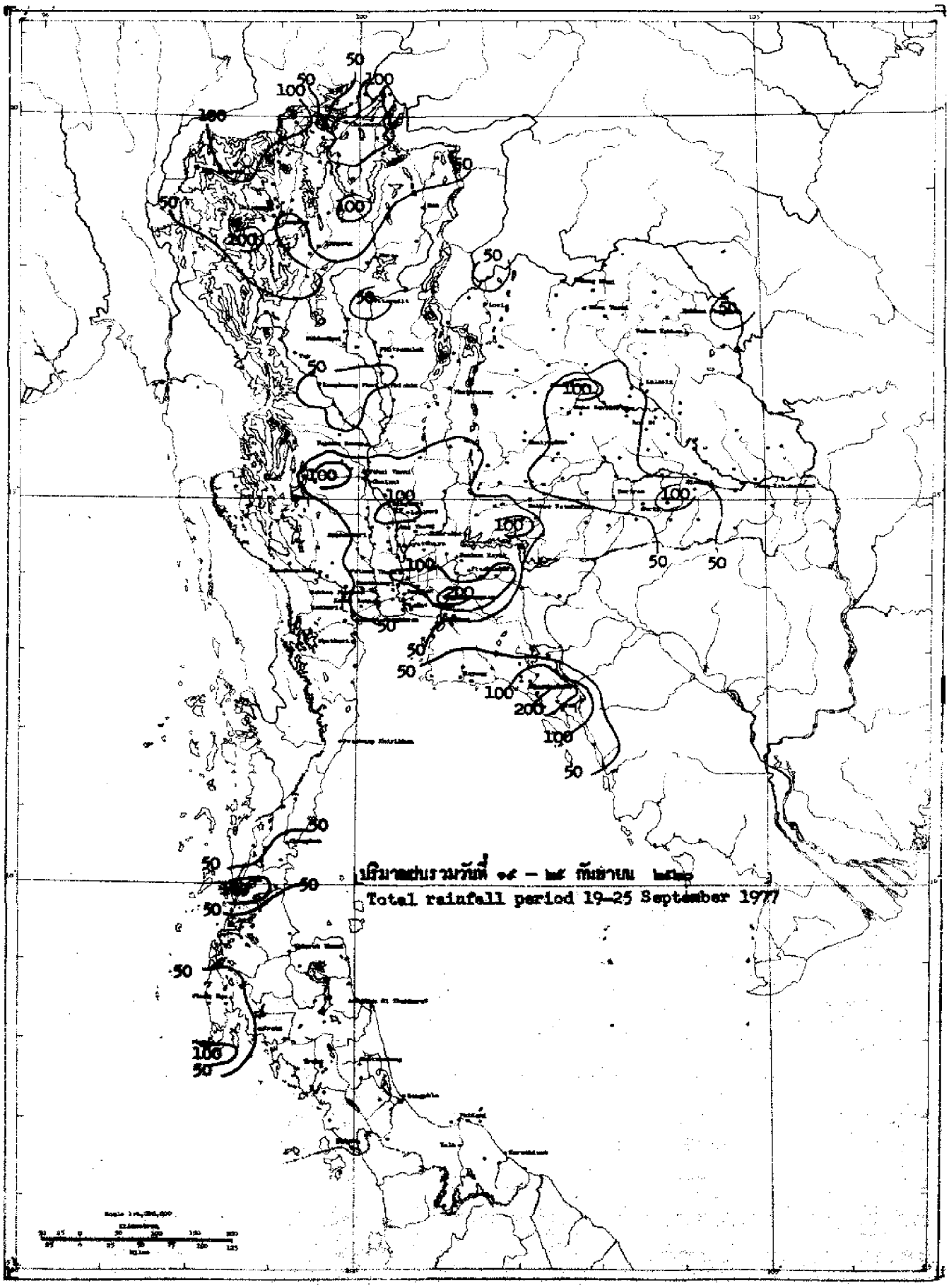
Total rainfall period 19-25 September 1977

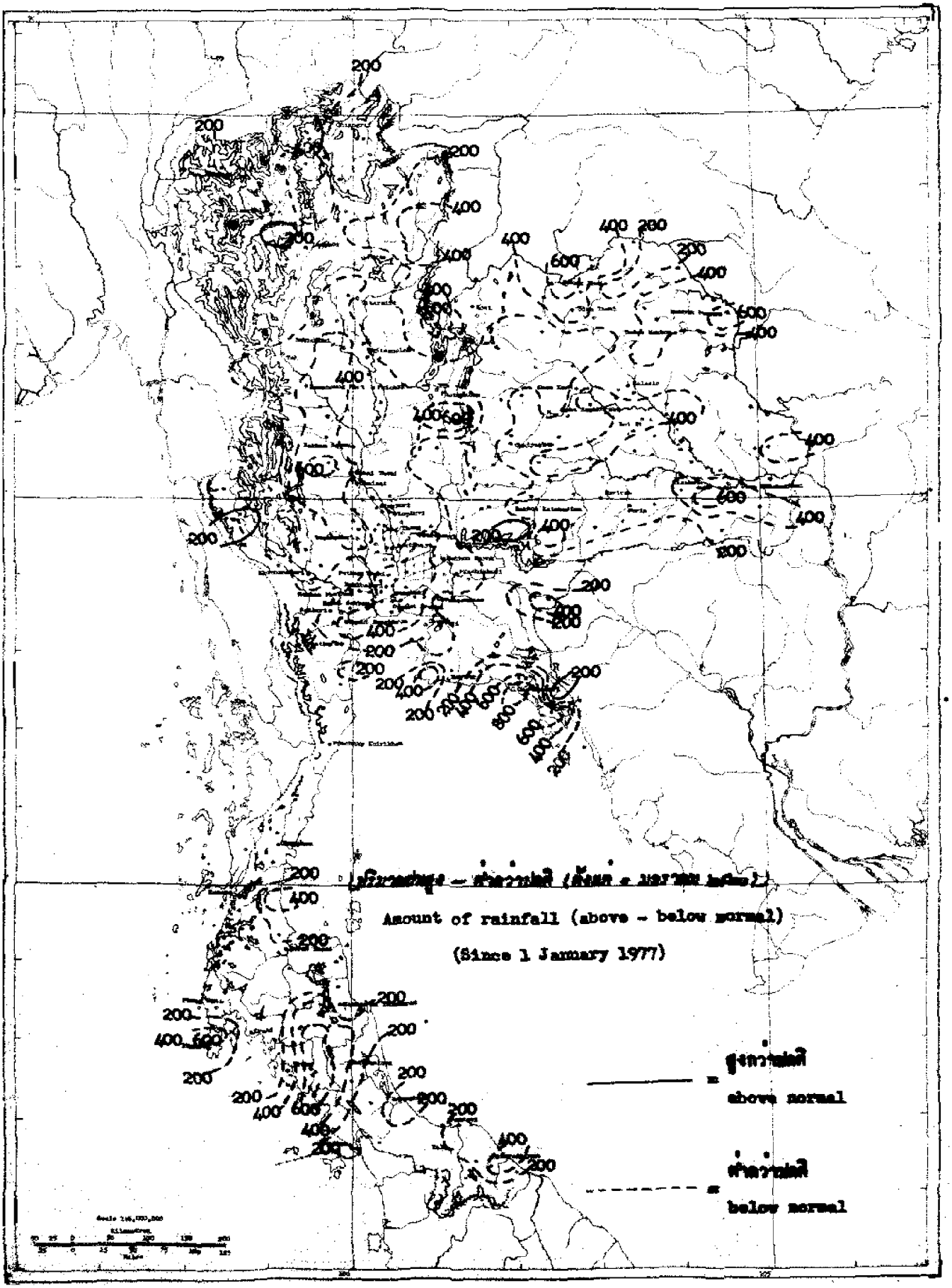
Amount of rainfall (above - below normal)
(Since 1 January 1977)
above normal
below normal

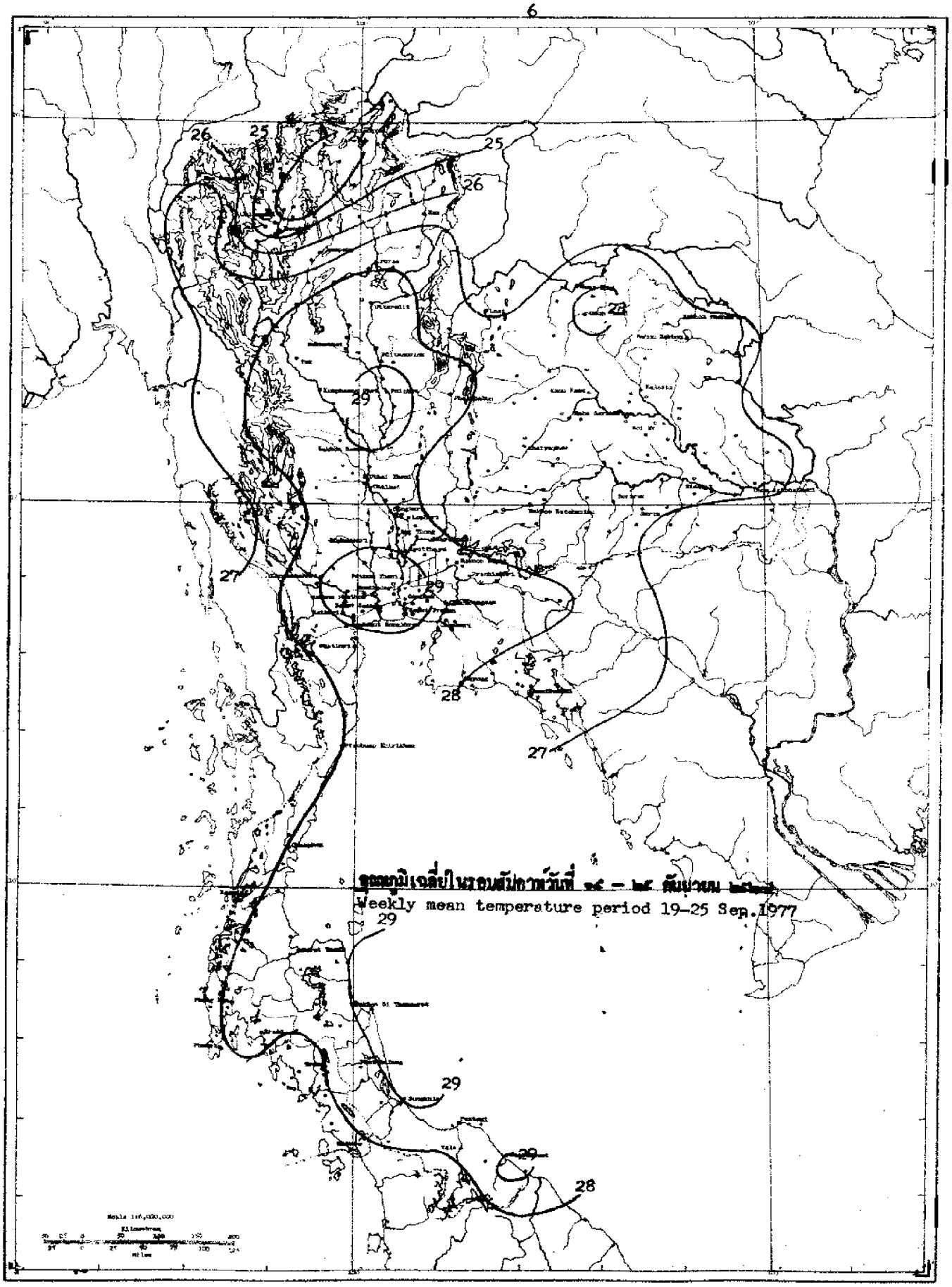

อุณหภูมิเฉลี่ยในรอบสัปดาห์วันที่ [illegible] – [illegible] กันยายน [illegible]

Weekly mean temperature period 19–25 Sep. 1977

สถานีฝน	Station	วันที่และจำนวนน้ำฝนเป็นมิลลิเมตร Date and amount of rainfall in millimeters							ฝนรวม มม. Total rainfall mm.	ฝนรวมตั้งแต่ 1 มกราคม Accumulative rainfall since 1 January	
		กันยายน September								ปริมาณ มม. Amount mm.	สูงต่ำกว่าปกติ Above or below Normal
		19	20	21	22	23	24	25			
ภาคเหนือ	**NORTHERN PART**										
1 **เชียงราย**	CHIANG RAI*	19.7	45.6	34.6	24.0				123.9	1604.7	+ 1.9
2 แม่สาย	Mae Sai	2.3	11.2	16.7	T				30.2	1192.1	-250.2
3 เชียงแสน	Chiang Saen	2.8	97.9	11.9	8.0				120.6	1431.3	+ 47.6
4 เชียงของ	Chiang Khong	2.5	54.9	5.7	2.6				65.7	1573.7	+132.8
5 แม่จัน	Mae Chan	4.7	45.0	44.8	14.1				65.7	1156.1	
6 แม่สรวย	Mae Suai								45.4	903.3	
7 เทิง	Thoeng	3.9	52.5	48.2	12.0				116.6	1815.5	
8 เชียงคำ	Chiang Kham	3.3		64.6	9.0				76.9	1293.5	+ 65.4
9 เวียงป่าเป้า	Wiang Pa Pao				21.2				21.2	423.6	-552.4
10 พาน	Phan	20.5	28.9	23.3	40.5				113.2	1366.5	+197.3
11 แม่ใจ	Mae Chai	45.8	25.5	34.5	15.6				90.2	1282.3	+121.6
12 พะเยา	Phayao		28.3	10.5					38.8	744.3	-127.5
13 จุน	Chun	43.2	22.4						65.6		
14 **แม่ฮ่องสอน**	MAE HONG SON*	28.1	0.3	27.4	27.0				82.8	1244.6	+124.4
15 ปาย	Pai	67.0		34.0	19.0				120.0	956.8	-227.0
16 ขุนยวม	Khun Yuam			34.3	52.3				66.6	1189.0	+ 74.4
17 แม่ลาน้อย	Mae La Noi				29.1				29.1	1068.4	
18 แม่สะเรียง	Mae Sariang*	T	2.4	0.1	31.8				34.3	1027.2	- 66.2
19 **เชียงใหม่**	CHIANG MAI*	22.5	6.1	35.5	3.4				67.5	1008.8	- 81.2
20 ฝาง	Fang		21.2	79.8	1.9				102.9	1038.6	- 78.4
21 แม่อาย	Mae Ai										
22 เชียงดาว	Chiang Dao		7.6	65.5					73.1	1013.2	-188.4
23 แม่แตง	Mae Taeng	2.5	18.6	54.6	15.5				91.2	1079.4	+ 32.6
24 แม่ริม	Mae Rim			29.8	3.2				33.0	859.9	-113.7
25 สันทราย	San Sai	52.8	15.3	17.4					85.5	1108.3	
26 ดอยสะเก็ด	Doi Saket		51.6	12.2	1.7				85.5	1105.1	+ 70.8
27 สันกำแพง	San Kamphaeng	17.9							17.9	735.2	- 50.1
28 หางดง	Hang Dong	65.0	14.8	15.0	1.0				95.8	977.3	+ 18.2
29 สารภี	Saraphi	30.0	22.6	27.8	1.4				81.8	888.4	
30 สันป่าตอง	San Pa Tong			61.5	21.4				82.9	797.7	- 49.4
31 จอมทอง	Chom Thong	19.4		96.1	57.9				173.4	1152.0	+389.8
32 ฮอด	Hot	5.4	0.6	61.1	46.1				113.2	773.8	-132.8
33 **ลำพูน**	LAMPHUN	17.1		7.3	9.2				33.6	883.2	+ 66.6
34 ป่าซาง	Pa Sang	15.3			32.9				48.2	1006.1	+199.6
35 ลี้	Li	31.9	18.6	6.7	6.3				63.5	973.2	- 18.9
36 **ลำปาง**	LAMPANG*	5.8	0.4	45.4	0.9				52.5	1072.6	+154.9
37 งาว	Ngao		2.3	111.2					113.5	987.0	-112.2
38 แจ้ห่ม	Chae Hom			14.7					14.7	632.5	-238.2
39 เกาะคา	Ko Kha		10.4	25.1	6.4				41.9	1073.8	+159.6
40 สบปราบ	Sop Prap	34.2	23.4	13.5	5.9				77.0	840.4	- 48.6

สถานีฝน	Station	วันที่และจำนวนน้ำฝนเป็นมิลลิเมตร Date and amount of rainfall in millimetres							ฝนรวม มม. Total rainfall mm.	ฝนสะสมตั้งแต่ 1 มกราคม Accumulative rainfall since 1 January	
		กันยายน September								ปริมาณ มม. Amount mm.	สูงต่ำกว่าปกติ Above or below Normal
		19	20	21	22	23	24	25			
41 เถิน	Thoen	4.5	35.8	6.3	2.5				49.1	674.8	-131.6
42 แม่พริก	Mae Phrik										
43 แพร่	PHRAE *	11.5	0.9	1.1	0.1				13.6	838.4	-153.9
44 สอง	Song		8.9	13.1					22.0	855.8	-314.1
45 สูงเม่น	Sung Men			47.1					47.1	653.0	-244.4
46 เด่นชัย	Den Chai			7.4					7.4	1043.9	- 44.6
47 น่าน	NAN *	7.2	11.9	22.2	0.6				41.9	1252.4	+ 50.9
48 ทุ่งช้าง	Thung Chang	6.2		56.1					62.3	1540.1	- 25.6
49 เชียงกลาง	Chiang Klang			56.0					56.0	1219.1	
50 ท่าวังผา	Tha Wang Pha *	4.5		27.2	2.0				33.7	1280.0	- 90.6
51 ปัว	Pua			57.2					57.2	976.3	-215.6
52 สา	Sa		29.6	5.7	1.1				36.4	624.2	-421.3
53 นาน้อย	Na Noi									299.4	
54 อุตรดิตถ์	UTTARADIT *	34.0	40.4	21.8	T				96.2	1407.3	+125.2
55 ฟากท่า	Fak Tha			16.9					16.9	642.8	-433.0
56 น้ำปาด	Nam Pat		9.0	7.5					16.5	842.2	-279.7
57 สนามบินอุตรดิตถ์	Uttaradit Airport *										
58 ท่าปลา	Tha Pla			8.8					8.8	999.7	-116.8
59 ลับแล	Laplae	16.7							16.7	1015.2	-335.7
60 ตาก	TAK *	0.1	0.4	5.8	37.4	0.1	T		43.8	570.3	-256.4
61 เขื่อนภูมิพล	Bhumibol Dam *	10.7	0.1	3.1	14.6	0.1			28.6	646.6	-156.7
62 บ้านตาก	Ban Tak				28.0				28.0	568.8	- 79.6
63 แม่ระมาด	Mae Ramat										
64 แม่สอด	Mae Sot *			1.3	0.1				1.4	1019.5	-375.1
65 สุโขทัย	SUKHOTHAI		10.4	3.6	6.5				20.5	409.9	-504.3
66 ทุ่งเสลี่ยม	Thung Saliam			36.4	32.5				68.9	753.0	-347.6
67 สวรรคโลก	Sawankhalok		6.2						6.2	557.6	-301.9
68 กงไกรลาศ	Kong Krailat		3.0	10.0	14.0				27.0	805.5	-281.3
69 บ้านด่านลานหอย	Ban Dan Lan Hoi										
70 พิษณุโลก	PHITSANULOK *	2.9		24.3		T			27.2	1216.6	+ 40.4
71 นครไทย	Nakhon Thai			5.7					5.7		
72 พรหมพิราม	Phrom Phiram			1.2	1.1				2.3	937.9	+ 72.7
73 วังทอง	Wang Thong	11.9	1.2			0.1			13.2	1027.5	-196.8
74 บางกระทุ่ม	Bang Krathum	2.8		51.2		17.8			71.8	872.1	-355.1
75 กำแพงเพชร	KAMPHAENG PHET				18.1				18.1	603.8	-401.4
76 พรานกระต่าย	Phan Kratai		41.9	0.4	23.8				66.1	737.6	-497.2
77 คลองขลุง	Khlong Khlung		38.9	9.2					48.1	595.9	-473.4
78 ขาณุวรลักษบุรี	Khanu Worralaksaburi	T	13.5	55.7	12.6				81.8	912.0	-167.0
79 พิจิตร	PHICHIT		10.7	9.0		13.8			33.5	1081.1	-270.5
80 สามง่าม	Sam Ngam			13.0		9.0			22.0	860.9	-261.[illegible]
81 ตะพานหิน	Taphan Hin		0.5	0.9					1.4	856.7	-251.6

สถานีฝน	Station	วันที่และจำนวนน้ำฝนเป็นมิลลิเมตร Date and amount of rainfall in millimeters							ฝนรวม มม. Total rainfall mm.	ฝนรวมตั้งแต่ 1 มกราคม Accumulative rainfall since 1 January	
		กันยายน September								ปริมาณ มม. Amount mm.	สูงต่ำกว่าปกติ Above or below Normal
		19	20	21	22	23	24	25			
82 บางมูลนาก	Bang Mun Nak		23.6						23.6	672.9	-324.4
83 โพทะเล	Pho Thale		8.2						8.2	770.5	-223.3
84 เพชรบูรณ์	PHETCHABUN*	T	0.2	39.7	0.7				40.6	795.0	-320.3
85 หล่มเก่า	Lom Kao		2.7						2.7	639.5	-358.3
86 หล่มสัก	Lom Sak*	4.8	7.1	0.1					12.0	759.8	-144.6
87 ชนแดน	Chon Daen									1072.0	- 29.3
88 หนองไผ่	Nong Phai		43.9						43.9	448.6	-656.5
89 วิเชียรบุรี	Wichian Buri*	46.2	40.0	T					86.2	925.0	-121.3
ภาคตะวันออกเฉียงเหนือ NORTHEASTERN PART											
1 เลย	LOEI*		T	25.1					25.1	898.0	-202.8
2 เชียงคาน	Chiang Khan		14.8	66.3					81.1	905.7	-270.0
3 ท่าลี่	Tha Li				25.1				25.1	565.2	-279.7
4 ด่านซ้าย	Dan Sai									338.7	-643.9
5 วังสพุง	Wang Saphung		0.4	3.2					3.6	835.3	-149.6
6 หนองคาย	NONG KHAI		0.3	0.4					0.7	1073.6	-665.8
7 ศรีเชียงใหม่	Si Chiang Mai									1053.0	-582.2
8 ท่าบ่อ	Tha Bo									709.2	-758.2
9 โพนพิสัย	Phon Phisai		46.8						46.8	1315.0	-433.8
10 บึงกาฬ	Bung Kan		31.3						31.3	1382.6	
11 เซกา	Seka		21.0						21.0	1754.7	+125.9
12 อุดรธานี	UDON THANI		5.1	22.2					27.3	963.2	-487.1
13 เพ็ญ	Phen									1112.7	-148.2
14 กุมภวาปี	Kumphawapi		33.5	12.3					45.8	895.0	-135.0
15 หนองหาร	Nong Han			16.8					16.8	829.8	-368.9
16 หนองบัวลำภู	Nong Bua Lam Phu										
17 สกลนคร	SAKON NAKHON*		2.7	10.1					12.8	1055.9	-345.1
18 วานรนิวาส	Wanon Niwat		23.0						23.0	765.8	
19 สว่างแดนดิน	Sawang Daen Din		7.6	11.4					19.0	978.3	-561.9
20 พรรณานิคม	Phanna Nikhom		9.9						9.9	964.0	-506.2
21 นครพนม	NAKHON PHANOM*	11.4	73.2	0.5					85.1	1610.0	-664.3
22 บ้านแพง	Ban Phaeng	8.2	23.2						31.4	1483.5	
23 ท่าอุเทน	Tha Uthen		25.2	3.9					29.1	1630.7	-571.7
24 นาแก	Na Kae		1.1	3.2					4.3	1171.4	-277.1
25 ธาตุพนม	That Phanom		7.0						7.0	1106.0	-592.2
26 มุกดาหาร	Mukdahan*	4.5	2.1						6.6	1179.5	-249.3
27 กาฬสินธุ์	KALASIN		6.2	21.5					27.7	1101.3	-222.2
28 ยางตลาด	Yang Talat	4.2	30.6	18.9					53.7	733.6	-498.4
29 สหัสขันธ์	Sahatsakhan		42.0						42.0	844.1	-453.2
30 คุณหวาปี	Kuchinarai	15.3	26.0						41.3	1230.7	-213.5
31 คำม่วน	Kamalasai		1.7	0.2					1.9	1201.6	21.8
32 ร้อยเอ็ด	ROI ET*		11.8	2.6					14.4	1248.5	- 96.7

สถานีฝน	Station	วันที่และจำนวนน้ำฝนเป็นมิลลิเมตร Date and amount of rainfall in millimeters September 19	20	22	23	24	25	26	ฝนรวม มม. Total rainfall mm.	ฝนรวมตั้งแต่ 1 มกราคม Accumulative rainfall since 1 January ปริมาณ มม. Amount mm.	สูงต่ำกว่าปกติ Above or below Normal
33 โพนทอง	Phon Thong									877.5	-543.9
34 ธวัชบุรี	Thawatchaburi										
35 อาจสามารถ	At Samat										
36 เสลภูมิ	Selaphum										
37 จตุรพักตร์พิมาน	Chaturaphak Phiman									855.9	-136.7
38 เกษตรวิสัย	Kaset Wisai									930.9	-347.6
39 สุวรรณภูมิ	Suwannaphum									523.4	
40 มหาสารคาม	MAHA SARAKHAM		1.2						1.2	838.2	-452.0
41 เชียงยืน	Chiang Yun		52.5						52.5	884.5	-339.5
42 กันทรวิชัย	Kantharawichai		18.5						18.5	609.7	-549.9
43 โกสุมพิสัย	Kosum Phisai*		2.3						2.3	671.7	-483.9
44 บรบือ	Borabu		23.4						23.4	823.2	-353.5
45 วาปีปทุม	Wapi Pathum	14.4	5.0						19.4	860.3	-241.3
46 พยัคฆภูมิพิสัย	Phayakkhaphum Phisai		0.7	1.0					1.7	818.5	-455.7
47 ขอนแก่น	KHON KAEN*	0.6	74.5	25.0					100.1	1181.9	+ 8[illegible].4
48 น้ำพอง	Nam Phong			21.7					21.7	1042.7	+ 50.8
49 ภูเวียง	Phu Wiang		5.9	11.5					17.4	955.3	-153.8
50 ชุมแพ	Chum Phae	3.1		34.3					37.4	917.0	- 57.[illegible]
51 มัญจาคีรี	Mancha Khiri		37.8	20.0					57.8	937.4	-115.4
52 ชนบท	Chonnabot		1.5	6.5					8.0	1148.0	+ 91.0
53 บ้านไผ่	Ban Phai		2.0	0.5					2.5	769.6	-305.4
54 พล	Phon	13.2							13.2	914.1	-250.0
55 หนองสองห้อง	Nong Song Hong		1.5	6.0					7.5	892.2	-313.4
56 ชัยภูมิ	CHAIYAPHUM	0.2	4.9	15.4					20.5	868.6	-256.7
57 เกษตรสมบูรณ์	Kaset Sombun			14.0					14.0	298.7	-487.4
58 ภูเขียว	Phu Khieo			40.0					40.0	641.1	-268.6
59 คอนสาวรค์	Khon Sawan			10.0					10.0	931.9	-28.5
60 จัตุรัส	Chatturat	3.6	1[illegible].0	9.6					31.2	918.5	- 96.0
61 บ้านเหนือณรงค์	Bannet Narong	9.5	15.2						24.7	907.2	-164.2
62 นครราชสีมา	NAKHON RATCHASIMA*	12.9	13.7	11.0	6.3				43.9	730.3	-261.7
63 บัวใหญ่	Bua Yai										
64 คง	Khong	30.4	4.4	16.6					51.4	479.3	-484.7
65 ด่านขุนทด	Dan Khun Thot	4.4	9.6	22.3	6.5				42.8	642.5	-259.8
66 โนนไทย	Non Thai		23.5	26.4					49.9	795.4	-173.5
67 โนนสูง	Non Sung		2.2	8.0					10.2	565.6	
68 พิมาย	Phimai										
69 สีคิ้ว	Sikhiu	13.6	3.6						17.2	683.4	-193.9
70 สูงเนิน	Sung Noen	37.3	10.0		20.8				68.1	921.1	- 10.9
71 ปักธงชัย	Pak Thong Chai	1.6	61.5	61.3					124.4	1140.8	+249.9
72 โชคชัย	Chok Chai*	1.1	23.6						24.7	709.1	-161.6
73 ครบุรี	Khon Buri									397.3	-444.5

สถานีฝน	Station	วันที่และจำนวนน้ำฝนเป็นมิลลิเมตร Date and amount of rainfall in millimeters							ฝนรวม มม. Total rainfall mm	ฝนรวมตั้งแต่ 1 มกราคม Accumulative rainfall since 1 January	
		กันยายน September								ปริมาณ มม. Amount mm.	สูงต่ำกว่าปกติ Above or below Normal
		19	20	21	22	23	24	25			
74 บุรีรัมย์	BURI RAM		50.5	32.9					83.4	859.1	-351.6
75 พุทไธสง	Phutthaisong		3.2	6.1	0.7				10.0	1041.9	-176.4
76 สตึก	Satuk		7.9	49.0					56.9	1072.6	-116.8
77 ลำปลายมาศ	Lam Phai Mat		48.4	9.3					57.7	827.5	-321.9
78 นางรอง	Nang Rong		17.8						17.8	672.8	-350.7
79 สุรินทร์	SURIN	5.0	41.5	34.4					80.9	963.9	- 18.5
80 รัตนบุรี	Rattanburi	114.6							114.6	941.7	-229.5
81 ท่าตูม	Tha Tum	3.3	2.4		T	T			6.7	866.2	-213.4
82 ศีขรภูมิ	Sikhoraphum										
83 ปราสาท	Prasat	14.0	4.0	28.0					46.0	1000.7	- 68.4
84 สังขะ	Sangkh	22.0	42.7						64.7	957.7	-102.5
85 ศรีสะเกษ	SI SA KET			21.0					21.0	608.6	-721.2
86 ราษีไศล	Rasi Salai	5.7							5.7	618.8	- 518.9
87 กันทรารมย์	Kantharatom		12.3	0.7					13.0	1147.8	- 46.7
88 ขุขันธ์	Khukhan		57.0						57.0	1142.4	+ 13.6
89 ขุนหาญ	Khun Han	35.0		7.5					42.5	1104.6	- 61.0
90 กันทรลักษ์	Kantharalak		14.9						14.9	941.7	-229.3
91 อุบลราชธานี	UBON RATCHATHANI *	24.3	6.5	5.3					36.1	1202.1	-243.7
92 เขมราฐ	Khemarat		2.6						2.6	1126.8	-295.5
93 อำนาจเจริญ	Amnat Charoen		42.1						42.1	1542.7	+ 38.9
94 ยโสธร	Yasothon	7.3	11.5						18.8	1196.0	-166.5
95 ตระการพืชผล	Trakan Phutphon									1411.1	- 11.9
96 มหาชนะชัย	Maha Chana Chai	20.9	3.9						24.8	1009.4	-352.6
97 เขื่องใน	Khuang Nai		5.6	6.4					12.0	524.1	
98 โขงเจียม	Khong Chiam									1129.4	-554.7
99 เดชอุดม	Det Udom	0.6	8.6	16.3					25.5	982.7	-417.5
100 บุณฑริก	Bunthatik	4.6		3.7					8.3	453.2	
ภาคกลาง CENTRAL PART											
1 นครสวรรค์	NAKHON SAWAN		16.3	T	1.8	6.4		0.2	24.7	608.1	-395.9
2 บรรเทิงพิสัย	Banphot Phisai		22.1						22.1	528.3	-312.6
3 ชุมแสง	Chumsaeng			0.3	2.3	6.5			9.1	1085.8	- 20.4
4 หนองบัว	Nong Bua										
5 ลาดยาว	Lat Yao		8.0	16.9		9.3			34.2	468.5	-402.1
6 ท่าตะโก	Tha Tako									526.3	-405.8
7 พยุหคีรี	Phayuha Khiri		29.9		29.3				59.2	599.7	-282.0
8 ตากฟ้า	Takhli		20.0	5.2					25.2	418.8	-688.7
9 อุทัยธานี	UTHAI THANI		46.3	0.8	11.6				58.7	725.3	-260.0
10 สว่างอารมณ์	Sawang Arom		12.8						12.8	256.4	- 661.1
11 บ้านไร่	Ban Rai		5.0		50.7				55.7	369.0	-581.1
12 ทัพทัน	Thap Than		58.5	6.0	18.0				82.5	920.2	-163.9
13 หนองฉาง	Nong Chang	12.8	41.6	62.3	6.2				122.7	1239.8	+ 44.9

สถานีฝน	Station	วันที่และจำนวนน้ำฝนเป็นมิลลิเมตร Date and amount of rainfall in millimetres							ฝนรวม มม. Total rainfall mm.	ในรวมตั้งแต่ 1 มกราคม Accumulative rainfall since 1 January	
		กันยายน September								ปริมาณ มม. Amount mm.	สูงต่ำกว่าปกติ Above or below Normal
		19	20	21	22	23	24	25			
14 หนองขาหย่าง	Nong Khayang		47.3	43.4					90.7	995.1	+ 6.2
15 ชัยนาท	CHAI NAT		17.8						17.8	527.6	-399.4
16 มโนรมย์	Manorom		16.4						16.4	427.8	-500.4
17 วัดสิงห์	Wat Sing		23.3	2.4					30.7	544.7	-534.2
18 หันคา	Hankha		33.8		56.4				90.2	725.8	-233.2
19 สิงห์บุรี	SING BURI		31.5	9.4	14.4				55.3	511.3	-420.7
20 อินทร์บุรี	In Buri									761.4	-258.6
21 บางระจัน	Bang Rachan	0.3	15.8	2.0	7.2				25.3	603.7	-433.9
22 พรหมบุรี	Phrom Buri	14.5			62.2				76.7	681.1	-421.5
23 ลพบุรี	LOP BURI*	3.5	13.2	42.2	33.1			9.1	101.1	914.4	-212.8
24 บ้านหมี่	Ban Mi	3.7	11.2	16.7	5.0				36.6	631.3	-254.8
25 บัวชุม	Bua Chum*	0.7	20.2	26.9	1.7				49.5	1160.0	+ 49.0
26 ชัยบาดาล	Chai Badan		7.9	43.5					51.4	907.6	- 47.8
27 พัฒนานิคม	Phatthana Nikhom			21.1					21.1	408.8	-538.5
28 โคกสำโรง	Khok Samrong		40.5	5.2					45.7	522.7	-382.2
29 ท่าวุ้ง	Tha Wung	5.5	9.4	4.6					19.5	662.8	-542.4
30 สุพรรณบุรี	SUPHAN BURI*	3.2	5.2	9.3	7.1	T			24.8	470.0	-524.9
31 เดิมบางนางบวช	Doembang Nangbuat	67.8	7.8		20.2				95.8	531.4	-414.8
32 สามชุก	Sam Chuk		9.6		39.5				49.1	682.3	-282.8
33 ดอนเจดีย์	Don Chedi										
34 ศรีประจันต์	Si Phrachan										
35 อู่ทอง	U Thong				12.4				12.4	413.3	-392.2
36 บางปลาม้า	Bang Pa Ma		1.5	3.7	5.5				10.7	515.6	-259.0
37 สองพี่น้อง	Song Phi Nong	19.9		3.6	61.7				85.2	861.9	+182.6
38 อ่างทอง	ANG THONG		28.5	5.6	14.6				48.7	711.4	-382.1
39 โพธิ์ทอง	Pho Thong		9.4	12.9	93.6				120.9	640.9	-584.2
40 ไชโย	Chaiyo			7.2					7.2	375.5	-505.5
41 วิเศษชัยชาญ	Wiset Chai Chan		36.3	25.2	27.1				88.6	530.0	-594.0
42 ป่าโมก	Pa Mok			3.9	15.2				19.1	642.5	-325.3
43 สระบุรี	SARABURI	0.8	14.9						15.7	856.3	-530.2
44 พระพุทธบาท	Phra Phutthabat		18.1						18.1	349.8	
45 บ้านหมอ	Ban Mo		8.8		21.3				30.1	262.6	
46 เสาไห้	Sao Hai		4.9	7.7	2.7				15.3	794.6	-551.0
47 แก่งคอย	Kaeng Khoi		19.1	0.7					19.8	384.0	-445.8
48 หนองแค	Nong Khae				18.2				18.2	938.5	-398.2
49 พระนครศรีอยุธยา	PHRA NAKHON SI AYUTTHAYA	3.0	6.9	52.2	8.5				70.6	701.9	-242.9
50 ท่าเรือ	Tha Rua		7.3	4.3	7.8				19.4	742.1	-602.8
51 ผักไห่	Phak Hai	12.0	4.2		16.0				32.2	726.4	-420.0
52 บางบาล	Bang Ban			9.4	1.3				11.2	587.7	-567.9
53 เสนา	Sena	3.0		34.0	25.0				62.0	497.2	-687.3
54 บางไทร	Bang Sai			41.9	48.2				90.1	718.9	-408.5

สถานีฝน	Station	วันที่และจำนวนน้ำฝนเป็นมิลลิเมตร Date and amount of rainfall in millimeters							ฝนรวม มม. Total rainfall mm.	ฝนรวมตั้งแต่ 1 มกราคม Accumulative rainfall since 1 January	
		กันยายน September								ปริมาณ มม. Amount mm.	สูงต่ำกว่าปกติ Above or below Normal
		19	20	21	22	23	24	25			
55 บางปะอิน	Bang Pa-in			50.4	19.1				69.5	720.2	-418.3
56 **ปทุมธานี**	**PATHUM THANI**									169.2	
57 หนองเสือ	Nong Sua			48.0	51.8				99.8	756.6	-470.5
58 ธัญบุรี	Thanyaburi										
59 รังสิต	Rangsit			12.2	26.5				38.7	561.7	-668.9
60 ลำลูกกา	Lam Luk Ka			20.3	10.0				30.3	460.5	
61 **นนทบุรี**	**NONTHABURI**										
62 บางบัวทอง	Bang Bua Thong			21.5	59.2				80.7	644.6	-441.1
63 **ธนบุรี**	**THON BURI**										
64 ตลิ่งชัน	Taling Chan										
65 บางขุนเทียน	Bang Khun Thian										
66 ราษฎร์บูรณะ	Rat Burana										
67 **กรุงเทพมหานคร**	**BANGKOK METROPOLIS**	21.6	1.0	11.7	35.3				69.6	890.4	-331.4
68 สนามบินดอนเมือง	Don Muang Airport*	T	T	19.4	12.5	T			31.9	802.8	-404.2
69 บางเขน	Bang Khen	0.5	T	27.3	3.3				31.1	899.6	-287.5
70 มีนบุรี	Min Buri				25.6				25.6	210.2	
71 ลาดกระบัง	Lat Krabang			12.4	7.9				20.3	266.5	
72 ศูนย์วิจัยบางนา	Bangk Na*	0.2	1.8	22.0	13.7				37.7	814.0	
73 **กาญจนบุรี**	**KANCHANABURI***	11.0		0.7	14.7	4.0		T	30.4	526.3	-284.6
74 สังขละบุรี	Sangkhla Buri										
75 เหนือวังไล้อก	Pilok										
76 ทองผาภูมิ	Thong Pha Phum*	4.9	0.7	7.4	9.1	0.5		1.5	24.1	1677.8	+226.6
77 ศรีสวัสดิ์	Si Sawat										
78 ไทรโยค	Sai Yok										
79 พนมทวน	Phanom Thuan		T	T	T	4.3			4.3	446.7	-212.3
80 ท่าม่วง	Tha Muang				16.5				16.5	404.4	-254.0
81 **นครปฐม**	**NAKHON PATHOM**			2.5	1.5				4.0	708.7	-217.6
82 บางเลน	Bang Len										
83 นครชัยศรี	Nakhon Chaisi			13.3	4.6				17.9	626.2	-181.7
84 **ราชบุรี**	**RATCHABURI**	30.0			6.5				36.5	521.4	-379.3
85 บ้านโป่ง	Ban Pong	T	T	T	13.5				13.5	731.2	- 13.6
86 โพธาราม	Photharam	3.5		8.3	6.5				18.3	713.5	-172.0
87 ดำเนินสะดวก	Damnoen Saduak										
88 ปากท่อ	Pak Tho				T				T	893.3	+ 99.0
89 **สมุทรสงคราม**	**SAMUT SONGKHRAM**	14.8			21.5				36.3	298.5	-442.0
90 บางคนที	Bang Khonthi				23.8				23.8	587.5	-256.5
91 อัมพวา	Amphawa	2.7			25.9				26.8	474.4	-339.4
92 **สมุทรสาคร**	**SAMUT SAKHON**	1.8			12.2				14.0	615.6	-392.9
93 กระทุ่มแบน	Kratum Baen		1.4	7.1	62.1				70.6	534.8	-403.4
94 **สมุทรปราการ**	**SAMUT PRAKAN**		14.4						14.4	531.4	-586.1
95 บางพลี	Bang Phli		12.8	33.1	7.6				53.5	718.4	-500.2

สถานีฝน	Station	วันที่และจำนวนน้ำฝนเป็นมิลลิเมตร Date and amount of rainfall in millimeters							ฝนรวม มม. Total rainfall mm.	ตั้งแต่ 1 มกราคม Accumulative rainfall since 1 January	
		กันยายน September								ปริมาณ มม. Amount mm.	สูงต่ำกว่าปกติ Above or below Normal
		19	20	21	22	23	24	25			
ภาคตะวันออก	**EASTERN PART**										
1 นครนายก	NAKHON NAYOK		35.4	54.8					90.2	1426.3	-255.7
2 บ้านนา	Ban Na	3.2	8.3	21.4					32.9	1240.8	-501.7
3 ปากพลี	Pak Phli		8.2	25.4					32.6	[illegible]	-687.8
4 องครักษ์	Ongkharak	1.5	4.5	34.8	35.5				76.3	850.3	-675.3
5 ปราจีนบุรี	PRACHIN BURI *	8.6	5.7	39.7	2.6				56.6	1473.8	-351.8
6 ประจันตคาม	Prachantakham		52.8	88.3					141.1	1323.3	-193.0
7 บ้านสร้าง	Ban Sang	21.3		35.3					56.6	1060.4	-348.4
8 ศรีมหาโพธิ	Si Maha Phot		6.4	54.2	3.2				63.8	1370.5	-142.8
9 กบินทร์บุรี	Kabin Buri*	4.1	11.4	32.3	T				47.8	1021.5	-346.3
10 สระแก้ว	Sa Kaeo								0.0	242.7	
11 วัฒนานคร	Watthana Nakhon	11.6	13.6	18.5					43.7	859.8	-431.6
12 อรัญประเทศ	Aranyaprathet *	19.2	5.3	9.4	12.5				46.4	1068.8	-205.9
13 ฉะเชิงเทรา	CHACHOENGSAO		80.7	11.8	135.8				228.3	922.3	-173.0
14 บ้านโพธิ์	Ban Pho	20.2		16.2	62.5				98.9	746.8	-266.4
15 ชลบุรี	CHON BURI *		4.4	0.4	36.8	T			41.6	814.6	-272.2
16 พานทอง	Phan Thong	20.3	10.0	60.4	22.5				113.2	291.3	-615.8
17 บ้านบึง	Ban Bung		13.3						13.3	293.5	-693.5
18 เกาะสีชัง	Ko Sichang *		2.9	39.6	28.9				71.4	798.1	-133.1
19 ศรีราชา	Si Racha		10.4	3.1	22.7				36.2	623.3	-279.0
20 สัตหีบ	Sattahip *	11.2	4.7		48.9			T	64.8	518.3	-402.3
21 ระยอง	RAYONG								0.0	24.5	
22 บ้านค่าย	Ban Khai		7.4	1.5	57.1				66.0	888.6	-157.0
23 แกลง	Klaeng		7.6	1.5	35.1				44.2	1224.8	-474.5
24 จันทบุรี	CHANTHABURI *	38.1	5.5	10.8	90.6			T	145.0	1945.0	-825.4
25 ท่าใหม่	Tha Mai	25.3	94.8						120.1	1289.8	
26 มะขาม	Makham	39.6		36.4					76.0	1023.7	
27 ตราด	TRAT	59.4	7.3	80.1	1.5				148.3	2750.9	-612.5
28 เขาสมิง	Khao Saming	95.3	49.0	97.0	3.1				244.4	2778.6	+529.8
29 แหลมงอบ	Laem Ngop								0.0	1099.1	
30 คลองใหญ่	Khlong Yai *	8.5	11.7	24.3	7.0	1.8			53.3	4282.6	- 91.6
ภาคใต้	**SOUTHERN PART**										
1 เพชรบุรี	PHETCHABURI	16.3	2.2		28.7				47.2	753.7	+ 11.8
2 บ้านแหลม	Ban Laem								0.0	354.9	-452.4
3 บ้านลาด	Ban Lat	5.6	19.2		23.6				48.4	631.0	-136.6
4 ท่ายาง	Tha Yang	1.6							1.6	316.1	-237.7
5 ชะอำ	Cha-am		1.1						1.1	342.8	-206.4
6 ประจวบคีรีขันธ์	PRACHUAP KHIRI KHAN *	1.0	17.7	4.5	0.5	21.8			45.5	660.0	- 26.1
7 หัวหิน	Hua Hin *		0.2	1.1	11.8				13.1	580.1	- 34.3
8 ปราณบุรี	Pran Buri		8.3		7.1	4.3			19.7	505.5	
9 ชุมพร	CHUMPHON *	2.0	0.8	3.7	0.9	0.2	0.4	58.2	66.2	1369.6	+135.8

สถานีฝน	Station	วันที่และจำนวนน้ำฝนเป็นมิลลิเมตร Date and amount of rainfall in millimeters กันยายน September 19	20	21	22	23	24	25	ฝนรวม มม. Total rainfall mm.	ฝนรวมตั้งแต่ 1 มกราคม Accumulative rainfall since 1 January ปริมาณ มม. Amount mm.	สูงต่ำกว่าปกติ Above or below Normal
10 ท่าแซะ	Tha Sae				16.5				16.5	1226.8	- 99.5
11 สาวี	Sawi	11.0				7.3			18.3	1142.3	+111.1
12 หลังสวน	Lang Suan								0.0	376.5	-596.5
13 สุราษฎร์ธานี	SURAT THANI*	0.2					31.1	15.8	47.1	801.7	-138.4
14 ไชยา	Chaiya	18.7							18.7	593.1	-207.4
15 เกาะสมุย	Ko Samui*					5.5	0.5	2.3	8.3	765.1	+ 73.2
16 พุนพิน	Phunphin						31.4		31.4	518.0	-410.5
17 ท่าชัง	Tha Chang		13.1						13.1	593.9	
18 กาญจนดิษฐ์	Kanchanadit										
19 บ้านนาสาร	Ban Na San										
20 นครศรีธรรมราช	NAKHON SI THAMMARAT*				T	3.7	2.1	4.7	10.5	891.2	-154.4
21 สิชล	Sichon				5.1				5.1	937.7	- 0.2
22 ท่าศาลา	Tha Sala								0.0	682.5	- 27.6
23 ฉวาง	Chawang					26.0			26.0	838.9	-502.5
24 ทุ่งสง	Thung Song						36.0		36.0	517.9	-656.5
25 ร่อนพิบูลย์	Ron Phibun				12.0				12.0	424.0	-404.4
26 ปากพนัง	Pak Phanang								0.0	565.3	-248.7
27 พัทลุง	PHATTHALUNG								0.0	96.7	
28 ควนขนุน	Khuan Khanun						5.7		5.7	426.0	
29 ปากพยูน	Pak Phayun								0.0	75.7	
30 เขาชัยสน	Khao Chaison								0.0	414.0	
31 สงขลา	SONGKHLA*					5.0	T	8.8	13.8	501.4	-368.0
32 รัตภูมิ	Rattaphum								0.0	371.2	
33 หาดใหญ่	Hat Yai				0.1	0.3	1.3	12.1	13.8	455.0	
34 สะเดา	Sadao										
35 ปัตตานี	PATTANI*			4.3		1.7		1.8	7.8	238.5	-361.1
36 หนองจิก	Nong Chik								0.0	262.8	
37 ยะหริ่ง	Yaring								0.0	385.2	
38 มายอ	Mayo					20.0			20.0	777.0	
39 โคกโพธิ์	Khok Pho								0.0	718.5	
40 ปะนาเระ	Panare								0.0	404.4	
41 ยะลา	YALA								0.0	731.8	
42 ยะหา	Yaha					12.7			12.7	553.2	
43 รามัน	Raman								0.0	956.7	
44 บันนังสตา	Bannang Satar								0.0	574.2	
45 เบตง	Betong				3.8	15.3			19.1	774.1	
46 นราธิวาส	NARATHIWAT*					T	0.2	2.0	2.2	829.3	-401.6
47 ยี่งอ	Yi-ngo								0.0	438.3	
48 ระแงะ	Rangae								0.0	224.2	
49 ตากใบ	Tak Bai										
50 สุไหงโกลก	Sungai Kolok					28.9			28.9	1205.9	

สถานีฝน	Station	วันที่และจำนวนน้ำฝนเป็นมิลลิเมตร Date and amount of rainfall in millimeters							ฝนรวม มม. Total rainfall mm.	ฝนรวมตั้งแต่ 1 มกราคม Accumulative rainfall since 1 January	
		กันยายน September								ปริมาณ มม. Amount mm.	สูงต่ำกว่าปกติ Above or below Normal
		19	20	21	22	23	24	25			
51 ระนอง	RANONG	1.0	T	0.1	35.0	32.9	20.2	18.1	107.3	2713.8	
52 กระบุรี	Kra Buri								0.0	945.8	
53 พังงา	PHANGNGA						8.3		8.3	1148.9	
54 ตะกั่วป่า	Takua Pa	3.4	T		1.6	22.1	4.3	19.7	51.1	2206.7	
55 กะปง	Kapong	5.1	1.3		5.3	39.1			50.8	2642.8	
56 ท้ายเหมือง	Thai Muang			7.7		1.9			9.6	974.0	
57 ตะกั่วทุ่ง	Takua Thung		4.4			15.3			19.7	1444.1	
58 ทับปุด	Thap Put				1.5				1.5	1457.4	
59 ภูเก็ต	PHUKET*	17.2		T	2.8	39.4	2.6	43.2	105.2	1381.1	-365.4
60 สนามบินภูเก็ต	Phuket Airport*	7.4			3.8	7.8	2.0	44.0	65.5	1359.4	-628.4
61 กระบี่	KRABI					5.5			5.5	851.6	
62 อ่าวลึก	Ao Luk					10.4			10.4	1321.3	
63 คลองท่อม	Khlong Tom								0.0	1087.1	
64 ตรัง	TRANG	3.0			4.7	4.9	0.5	27.8	37.9	1114.4	-652.5
65 สนามบินตรัง	Trang Airport*										
66 สิเกา	Sikao				3.0	3.9			6.9	1202.6	
67 ย่านตาขาว	Yan Ta Khao								0.0	822.9	
68 ปะเหลียน	Palian				24.8	12.8	6.6		46.2	1245.0	
69 สตูล	SATUN										
70 ทุ่งหว้า	Thung Wa				20.0				20.0	1427.8	

สถานีฝน	Station	วันที่และจำนวนน้ำฝนเป็นมิลลิเมตร Date and amount of rainfall in millimeters กันยายน September 19	20	21	22	23	24	25	ฝนรวม มม. Total rainfall mm.	ฝนรวมตั้งแต่ 1 มกราคม Accumulative rainfall since 1 January ปริมาณ มม. Amount mm.	สูงต่ำกว่าปกติ Above or below Normal
กรุงเทพมหานคร	**BANGKOK METROPOLIS**										
1 สถานีเครื่องรับส่งวิทยุนนทบุรี	Overseas Radio Receiving Station			23.4	7.3				30.7	327.4	
2 ร.ร. การช่างนนทบุรี	Nontiaburi Trade School	1.4	1.2	27.4	7.5				37.5	301.6	
3 พลังงานปรมาณูแห่งชาติ	Atomic Energy For Peace	0.3			2.6				2.9	378.2	
4 กองกำกับการรถวิทยุ ฯ	MMP. Sub Division Car Center			31.8	12.7				44.5	461.2	
5 วิทยาลัยครูจันทรเกษม	Chankasem College Education									348.9	
6 การไฟฟ้าฝ่ายผลิต	Electrical Supply Authority	0.2		26.9	6.8				33.9	426.2	
7 ศูนย์ฝึกการบินพลเรือน	Civil Aviation Training Center					10.3			10.3		
8 ร.ร. โยธินบูรณะ	Yothin Burana School				10.5				10.5	240.4	
9 สถานีรถไฟบางปำหรุ	Bang Samru Railway Station										
10 ร.ร. พาณิชการสยาม	Siam Commercial School			14.9	19.5				34.4	610.9	
11 ร.ร. การประชาสัมพันธ์	Public Relation School	6.7		12.6	19.1				38.4	558.5	
12 ร.ร. สามเสนนอก	Sam Sen Nok School	13.9		21.9	42.4				78.2	582.0	
13 มหาวิทยาลัยรามคำแหง	Ramkhamhaeng University	36.6		12.0	30.1				78.7	561.5	
14 ร.ร. ศรีอุดัย	Sri Udai School	8.6		15.6	11.9				36.1	585.3	
15 ร.ร. จิตรลดา	Chitlada School	20.0			8.2	8.2			36.4	401.0	
16 เขตบางกะปิ	Bangkapi Boundary										
17 เขตหนองจอก	Nong Chok Boundary										
18 กระทรวงศึกษาธิการ	Ministry of Education			13.7	7.0				20.7	394.8	
19 ร.ร. ช่างกลวิทยา	Changkol Vitthaya School	22.4			30.0				52.4	440.5	
20 ร. ร ฟัน 2 รอ.	Second Infantry Battalion										
21 บ้านมนังคศิลา	Ban Manangkha Sila	38.4		14.7	13.7				66.8	447.5	
22 ร.ร. โยสิตสโมสร	Kosit Samosorn School	13.2		12.8	3.2				29.2	717.0	
23 ประตูน้ำปทุมวัน	Pathumwan Irr.	39.4		13.5	56.5				109.4	508.7	
24 ร.ร. เฉลิมสาสน์ศึกษา	Chalermsart Suksa School	33.2							33.2	268.6	
25 วิทยาลัยเพาะช่าง	Pha Chang College	30.6		33.8	6.7				71.1	337.0	
26 ร.ร. มาแตร์เดอี	Mater Dei School	32.6		12.3	64.3				109.2	361.8	
27 สถานีจ่ายไฟฟ้าบางกะปิ	Sup Center of Electrial Supply Bangkapi	23.0		17.5	52.5				93.0	463.3	
28 วิทยาลัยพาณิชการธนบุรี	Thonburi Commercial College	36.5		9.8	2.2				48.5	663.4	
29 วิทยาลัยครูบ้านสมเด็จ	Bansomdet Teacher College	39.1							39.1	244.5	
30 เขตคลองสาน	Khlong San Boundary										
31 ร.ร. เตรียมทหาร	Armed Force Academy Preparatory School	26.2	1.2	10.9	28.7				67.0	556.6	
32 ร.ร. กรุงเทพคริสเตียน	Bangkok Christian College	21.3	0.7	11.5	21.1				54.6	513.2	
33 ร.ร. ศรีวิกรม์	Srivikorn School				38.5				38.5	170.4	
34 ประตูน้ำพระโขนง	Prakhanong Irr.	0.6		10.2	22.2				33.0	444.9	
35 ร.ร. สมชิตศึกษา	Somchit Suksa School										
36 ร.ร. อานนท์วรวิทยาลัย	Vanawes Vitthayakhom School	T		14.0	14.3				28.3	333.3	
37 ร.ร. พระโขนง	Prakhanong School				6.4	6.4			12.8	217.1	
38 ร.ร. ช่องนนทรี	Chong Nonsi School	T		18.0	9.0				27.0	360.9	

อุณหภูมิสูงสุดและต่ำสุดประจำวันที่ ๑๙ – ๒๕ กันยายน ๒๕๒๐

Daily Max. and Min. Temperature 19 – 25 September 1977

สถานี	Station	อุณหภูมิสูงสุดและต่ำสุด (องศาเซลเซียส) จ. Max. and Min. Temperature in degree C.							สูงสุดเฉลี่ย ต่ำสุด Average Max. Min.	เฉลี่ยในสัปดาห์ Weekly Mean	ค่าปกติประจำเดือน Monthly Normal
		19	20	21	22	23	24	25			
ภาคเหนือ	**NORTHERN PART**										
1 เชียงราย	CHIANG RAI	24.8 23.0	30.0 20.6	26.0 21.5	30.5 20.1	29.0 20.2	30.7 19.1	31.0 18.2	27.5 20.4	24.0	26.6
2 แม่ฮ่องสอน	MAE HONG SON	30.8 25.0	29.6 23.1	33.4 24.5	28.5 23.0	29.4 22.5	30.0 20.6	32.3 19.8	30.6 22.6	[illegible]	27.3
3 เชียงใหม่	CHIANG MAI	27.8 21.5	28.4 21.0	29.0 21.0	23.8 20.8	28.6 20.0	30.0 18.2	29.0 16.8	28.1 19.9	24.0	26.9
4 น่าน	NAN	30.7 23.5	32.0 23.6	29.0 23.7	27.8 22.8	32.3 22.5	32.4 20.9	33.3 18.8	31.1 22.3	26.7	27.7
5 ท่าวังผา	Tha Wang Pha	30.0 23.0	30.5 23.9	27.9 23.8	26.9 22.0	32.9 21.8	32.5 20.2	33.5 19.3	30.6 21.8	26.2	
6 ลำปาง	LAMPANG	31.7 24.0	31.2 22.6	32.6 23.8	28.0 23.1	30.6 21.5	32.4 21.2	32.1 20.1	31.4 22.4	26.9	27.3
7 แม่สะเรียง	Mae Sariang	30.8 22.7	30.0 23.1	32.8 23.9	28.5 23.7	30.5 22.4	33.2 22.0	33.5 [illegible]	31.3 22.7	27.0	27.3
8 แพร่	PHRAE	31.7 24.1	31.4 23.7	31.0 23.9	30.4 23.5	32.0 22.7	32.9 22.8	32.3 21.3	31.8 23.1	27.5	27.3
9 อุตรดิตถ์	UTTARADIT	32.4 22.4	33.3 23.7	33.0 23.0	31.6 23.7	33.4 24.3	34.4 23.2	35.3 22.5	33.3 23.3	28.3	28.2
10 ตาก	TAK	34.0 26.1	33.2 24.6	31.3 23.7	25.4 24.1	30.0 22.5	32.0 24.1	33.5 22.6	31.3 24.0	27.7	27.8
11 เขื่อนภูมิพล	Bhumibol Dam	33.4 25.4	33.5 23.7	31.5 24.3	26.3 24.3	30.3 23.7	33.3 23.1	34.5 22.0	31.8 23.8	27.8	27.4
12 พิษณุโลก	PHITSANULOK	32.6 25.6	32.1 25.3	32.7 25.0	31.7 23.9	32.8 25.2	33.4 24.6	33.7 25.2	32.7 25.0	28.9	28.3
13 แม่สอด	Mae Sot	31.4 23.3	31.8 23.7	31.3 23.8	30.0 23.2	32.2 22.7	33.3 23.5	32.8 21.8	31.8 23.1	27.5	26.9
14 เพชรบูรณ์	PHETCHABUN	31.6 24.5	29.1 24.5	30.7 23.5	30.6 24.3	32.5 23.6	33.1 20.6	33.9 22.8	31.6 23.4	27.5	27.4
15 หล่มสัก	Lom Sak	33.2 24.6	30.7 24.5	30.4 23.5	30.6 24.2	32.0 23.0	33.5 21.2	34.9 21.2	32.2 23.2	27.7	
16 วิเชียรบุรี	Wichian Buri	31.0 22.6	30.6 22.2	30.7 22.1	30.7 23.2	33.6 24.0	33.6 21.0	34.1 23.0	32.0 22.6	27.3	
ภาคตะวันออกเฉียงเหนือ	**NORTHEASTERN PART**										
1 หนองคาย	NONG KHAI	31.9 24.0	32.3 23.8	31.8 23.8	31.3 24.0	30.9 23.5	32.3 22.7	33.4 22.7	32.0 23.5	27.8	27.5
2 เลย	LOEI	32.0 23.5	30.9 23.7	28.6 23.7	29.8 22.2	30.8 23.0	32.1 20.7	32.8 20.1	31.0 22.4	26.7	26.8
3 อุดรธานี	UDON THANI	30.5 23.7	30.3 25.6	31.6 24.3	30.5 22.5	31.0 23.5	31.3 22.6	33.3 23.6	31.2 23.7	27.5	27.7
4 สกลนคร	SAKON NAKHON	31.1 22.2	31.5 24.7	31.6 23.7	30.8 24.5	30.0 21.6	31.3 22.5	32.3 21.8	31.2 23.0	27.1	27.2
5 นครพนม	NAKHON PHANOM	32.0 23.8	31.2 22.8	29.7 22.2	31.0 22.7	30.5 20.5	32.7 20.3	33.6 21.1	31.5 21.9	26.7	27.0
6 มุกดาหาร	Mukdahan	31.7 25.0	34.0 24.1	31.3 23.9	30.2 23.7	29.2 21.5	30.7 21.1	31.8 20.7	31.3 22.9	27.1	27.2
7 ขอนแก่น	KHON KAEN	31.3 24.0	32.2 24.2	30.6 23.4	31.0 22.7	32.0 21.7	31.4 22.4	33.0 22.7	31.6 23.0	27.3	27.6
8 โกสุมพิสัย	Kosum Phisai	31.3 23.5	30.8 23.8	30.5 23.2	30.5 23.6	30.0 21.8	31.0 22.5	22.6	30.7 23.0	26.9	
9 ร้อยเอ็ด	ROI ET	31.0 24.1	29.0 24.7	30.8 24.8	31.0 24.2	30.2 21.8	31.0 23.6	32.2 23.3	30.7 23.8	27.3	27.6
10 ชัยภูมิ	CHAIYAPHUM	31.0 23.7	30.8 24.4	30.7 22.7	30.6 22.1	30.2 23.5	31.9 22.2	23.2	30.9 23.1	27.0	27.0
11 อุบลราชธานี	UBON RATCHATHANI	30.7 24.5	30.7 23.5	31.1 23.5	31.6 23.3	30.2 21.6	30.2 22.2	31.2 22.5	30.8 23.0	26.9	27.3
12 สุรินทร์	SURIN	31.8 24.0	32.4 23.5	30.6 23.0	31.8 22.5	30.4 23.2	31.2 22.2	31.6 24.0	31.4 23.2	27.3	27.4
13 ท่าตูม	Tha Tum	31.6 24.5	31.1 24.1	30.5 24.0	31.0 25.0	30.2 23.3	31.4 23.3	31.7 23.4	31.1 23.9	27.5	
14 นางรอง	Nang Rong	[illegible] 23.8	32.0 [illegible]	29.2 23.3	30.9 23.3	29.7 23.4	31.1 22.5	24.3	30.6 23.4	27.0	

สถานี	Station	อุณหภูมิสูงสุดและต่ำสุดเป็นองศา ซ. Max. and Min. Temperature in degree C.							เฉลี่ยสูงสุดต่ำสุด Average Max. Min.	เฉลี่ยในสัปดาห์ Weekly Mean	ค่าปกติประจำเดือน Monthly Normal
		19	20	21	22	23	24	25			
15 นครราชสีมา	NAKHON RATCHASIMA	33.5 23.1	32.6 23.5	30.4 22.0	29.5 23.1	29.7 23.0	31.8 22.0	33.1 22.3	31.5 22.7	27.1	27.4
16 โชคชัย	Chok Chai	31.5 43.2	31.3 23.9	29.1 22.3	29.9 23.4	29.7 23.0	30.3 22.2	22.3	30.3 22.9	26.6	
ภาคกลาง	**CENTRAL PART**										
1 นครสวรรค์	NAKHON SAWAN	31.6 24.5	34.0 24.4	32.9 24.2	31.1 24.5	32.4 24.7	33.0 24.0	33.6 23.1	32.7 24.3	28.5	28.3
2 ลพบุรี	LOP BURI	30.6 23.0	31.8 24.7	32.2 23.6	31.5 23.5	32.2 23.0	32.0 22.5	32.6 24.4	31.8 23.5	27.7	27.8
3 สุพรรณบุรี	SUPHAN BURI	32.2 23.7	30.7 25.0	33.0 25.5	31.7 25.3	31.4 24.3	32.2 25.4	33.3 25.1	32.1 24.9	28.5	28.2
4 กาญจนบุรี	KANCHANABURI	34.2 24.0	33.1 23.4	34.1 24.5	33.6 25.3	28.8 23.5	33.4 21.9	35.1 23.0	33.2 23.7	28.5	28.1
5 ทองผาภูมิ	Thong Pha Phum	30.2 23.6	29.9 23.2	29.0 23.0	30.6 23.0	28.3 23.2	33.1 22.2	32.7 21.6	30.5 22.8	26.7	
6 สนามบินดอนเมือง	Don Muang Airport	33.1 23.2	31.8 26.4	34.0 25.8	30.3 24.2	31.9 24.5	33.2 26.0	34.1 25.5	32.6 25.1	28.9	28.3
7 กรุงเทพมหานคร	BANGKOK METROPOLIS	32.8 24.0	32.4 25.3	32.5 24.8	30.8 24.3	32.2 23.7	33.4 24.3	34.3 25.2	32.6 24.5	28.6	28.1
8 ศูนย์วิจัย ฯ บางนา	Bang Na	32.3 24.3	32.1 26.0	32.1 24.5	31.2 24.6	31.1 23.4	32.2 24.7	33.7 25.0	32.1 24.6	28.4	
ภาคตะวันออก	**EASTERN PART**										
1 ปราจีนบุรี	PRACHIN BURI	31.0 24.3	30.0 25.4	31.0 24.5	31.3 22.3	31.9 22.8	31.9 24.4	32.0 24.4	31.3 24.0	27.7	27.9
2 กบินทร์บุรี	Kabin Buri	31.9 23.1	31.2 25.0	31.3 24.2	32.1 23.1	32.7 25.0	33.2 23.9	34.2 24.0	32.4 24.0	28.2	
3 อรัญประเทศ	Aranyaprathet	33.0 23.0	31.0 24.0	31.8 24.0	32.4 22.6	33.2 23.5	34.4 23.4	34.0 24.3	32.8 23.5	28.2	27.7
4 ชลบุรี	CHON BURI	32.3 24.0	32.1 26.1	32.0 24.3	32.5 23.9	31.9 23.5	32.6 23.2	34.0 23.9	32.5 24.1	28.3	27.9
5 เกาะสีชัง	Ko Si Chang	30.7 25.3	30.5 25.9	30.1 25.1	30.3 23.6	30.7 24.0	31.4 25.0	31.6 23.8	30.8 24.7	27.8	27.9
6 สัตหีบ	Sattahip	31.4 24.6	33.3 24.3	30.7 23.7	32.4 24.4	32.0 22.8	32.9 22.2	32.2 22.9	32.1 23.6	27.9	28.7
7 ระยอง	RAYONG	.. ..	.. ..	.. ..	.. ..	.. ..	.. ..	.. ..	.. ..		
8 จันทบุรี	CHANTHABURI	28.8 25.0	28.6 24.7	28.0 24.1	30.5 24.0	32.0 23.4	33.2 22.7	31.9 23.1	30.4 23.9	27.2	27.1
9 คลองใหญ่	Khlong Yai	29.1 24.0	30.9 22.8	30.8 22.6	30.5 22.9	31.1 22.5	31.3 21.9	30.1 21.9	30.5 22.7	26.6	26.6
ภาคใต้	**SOUTHERN PART**										
1 หัวหิน	Hua Hin	32.4 24.3	30.4 24.7	31.0 24.6	31.5 25.1	30.1 24.8	32.1 24.2	31.5 25.1	31.3 24.9	28.0	27.9
2 ประจวบคีรีขันธ์	PRACHUAP KHIRI KHAN	32.5 25.6	30.7 25.3	27.7 24.7	31.4 24.5	30.0 24.1	31.5 23.4	32.0 22.3	30.8 24.3	27.6	28.0
3 ชุมพร	CHUMPHON	30.1 25.6	31.9 25.2	31.1 24.8	31.6 24.0	31.0 24.1	32.0 24.0	33.0 24.0	31.5 24.0	27.8	27.2
4 สุราษฎร์ธานี	SURAT THANI	32.4 22.9	32.7 23.2	32.2 23.4	33.0 23.0	33.5 23.7	33.1 24.0	32.8 23.9	32.8 23.4	28.1	27.6
5 เกาะสมุย	Ko Samui	32.2 25.2	32.5 26.3	32.7 26.0	32.9 25.5	32.6 25.6	33.0 24.5	32.5 23.5	32.6 25.2	28.9	
6 นครศรีธรรมราช	NAKHON SI THAMMARAT	32.8 23.0	33.9 23.6	34.8 23.4	35.0 23.2	36.0 22.6	33.4 24.4	33.0 23.8	34.0 23.4	28.7	27.8
7 สงขลา	SONGKHLA	32.8 24.0	34.1 23.8	34.1 24.7	34.0 25.0	33.7 24.7	32.7 25.0	31.2 25.1	33.2 24.6	28.9	28.1
8 ปัตตานี	PATTANI	32.5 22.9	32.5 23.5	32.8 23.1	34.4 23.9	32.7 23.2	31.7 24.5	31.5 24.2	32.6 23.5	28.1	27.8
9 นราธิวาส	NARATHIWAT	33.1 23.1	32.3 23.8	31.7 24.2	33.6 24.3	33.8 24.1	32.9 24.4	31.5 25.3	32.7 24.2	28.5	27.3
10 ระนอง	RANONG	30.7 24.0	31.0 25.0	31.0 26.1	28.3 25.5	30.2 24.2	30.6 22.9	31.6 24.8	30.5 24.6	27.6	26.2
11 ภูเก็ต	PHUKET	32.2 23.7	32.2 24.3	32.2 24.7	31.8 25.6	30.5 24.7	31.7 23.5	31.5 25.4	31.7 24.6	28.2	27.1
12 สนามบินภูเก็ต	Phuket Airport	28.6 24.4	31.0 26.0	31.2 24.7	31.0 26.5	30.7 25.5	29.9 24.0	29.7 27.0	30.3 25.4	27.9	26.9
13 สนามบินตรัง	Trang Airport	31.1 24.1	31.5 23.3	32.4 25.5	32.3 24.1	32.9 24.5	31.9 23.7	30.2 25.2	31.8 24.1	28.0	27.0

แก้ไขเพิ่มเติมรายงานจำนวนน้ำฝนเนื่องจากได้รับรายงานภายหลัง สำหรับรายงานอากาศประจำสัปดาห์ ฉบับที่ ๓๘/๒๕๒๑

Corrections for late rainfall data reports in weekly weather report No. 38/1979

สถานีฝน	Station	วันที่และจำนวนน้ำฝนเป็นมิลลิเมตร Date and amount of rainfall in millimeters							ฝนรวม มม. Total rainfall mm.	ฝนรวมตั้งแต่ 1 มกราคม Accumulative rainfall since 1 January	
		กันยายน September								ปริมาณ มม. Amount mm.	สูงเกินกว่าปกติ Above or below Normal
		12	13	14	15	16	17	18			
ภาคเหนือ	NORTHERN PART										
2 แมสาย	Mae Sai							80.1	170.1	1161.9	-230.7
4 เชียงของ	Chiang Khong							43.0	46.2	1508.0	+105.2
5 แมจัน	Mae Chan							28.5	83.1	1090.4	
8 เชียงคำ	Chiang Kham							17.8	65.7	1216.6	+ 33.8
10 พาน	Phan							8.7	63.2	1253.3	+139.4
12 พะเยา	Phayao							4.8	58.4	705.5	-118.5
17 แมลานอย	Mae La Noi							4.9	66.0	1039.3	
23 แมแตง	Mae Taeng							9.8	135.2	988.2	- 6.0
33 ลำพูน	LAMPHUN							5.7	57.0	849.6	+ 88.4
48 ทุ่งช้าง	Thung Chang						26.0	87.2	134.2	1477.8	- 37.9
51 ปัว	Pua							29.1	87.4	919.1	-243.1
52 สา	Sa							3.6	30.1	587.8	-432.1
55 ฟากท่า	Fak Tha							16.8	27.3	625.9	-396.8
58 ท่าปลา	Tha Pla							18.2	48.0	990.9	- 91.4
ภาคตะวันออกเฉียงเหนือ											
2 เชียงคาน	Chiang Khan							12.5	46.2	824.6	-301.5
10 บึงกาฬ	Bung Kan							27.2	259.6	1351.3	
11 เซกา	Seka							42.2	87.5	1733.7	+143.8
15 หนองหาร	Nong Han							12.7	86.2	813.0	-344.9
19 สว่างแดนดิน	Sawang Daen Din							24.0	41.8	959.3	-561.4
20 พรรณานิคม	Phanna Nikhom							26.8	33.0	944.1	-478.3
23 ท่าอุเทน	Tha Uthen						26.9	3.1	50.8	1601.6	-550.0
25 ธาตุพนม	That Phanom							45.6	49.8	1099.0	-559.8
41 เชียงยืน	Chiang Yun						8.8	8.5	38.3	832.0	-344.7
52 ชนบท	Chonnabot					0.8	0.5	0.6	14.1	1140.0	+151.2
54 พล	Phon					41.1		27.0	98.9	900.9	-202.6
58 ภูเขียว	Phu Khieo							15.2	15.2	601.1	-244.7
64 คง	Khong							31.6	43.8	427.9	-424.8
66 โนนไทย	Non Thai							91.5	173.0	745.5	-152.6
69 สีคิ้ว	Sikhiu							36.0	57.6	666.2	-135.4
70 สูงเนิน	Sung Noen							25.8	55.5	853.0	+ 3.3
75 พุทไธสง	Phutthaisong							22.8	65.6	1031.9	-109.9
77 ลำปลายมาศ	Lam Plai Mat							15.5	15.5	769.8	-320.9
83 ปราสาท	Prasat							37.0	39.5	954.7	- 59.6
88 คูขันธ์	Khukhan							15.2	15.2	1085.4	+ 87.6
89 ขุนหาญ	Khun Han							12.0	12.0	1062.1	- 49.4
93 อำนาจเจริญ	Amnat Charoen						10.0	3.9	97.2	1500.6	+ 44.8

สถานีฝน	Station	วันที่และจำนวนน้ำฝนเป็นมิลลิเมตร Date and amount of rainfall in millimeters							ฝนรวม มม. Total rainfall mm.	ฝนสะสมตั้งแต่ 1 มกราคม Accumulative rainfall since 1 January	
		กันยายน September								ปริมาณ มม. Amount mm.	สูงต่ำกว่าปกติ Above or below Normal
		12	13	14	15	16	17	18			
ภาคกลาง	CENTRAL PART										
9 อุทัยธานี	UTHAI THANI							14.4	20.5	666.6	-235.7
11 บ้านไร่	Ban Rai							70.4	111.5	313.3	-560.6
17 วัดสิงห์	Wat Sing							12.5	27.4	484.0	-481.4
18 ห้วยคา	Hankha							34.2	111.9	635.6	-238.3
19 สิงห์บุรี	SING BURI							57.1	108.8	456.0	-391.3
22 พรหมบุรี	Phrom Buri							63.5	92.0	604.4	-404.7
29 ท่าวุ้ง	Tha Wung							15.1	126.2	643.3	-449.3
35 อู่ทอง	U Thong							59.6	140.6	400.9	-351.3
37 สองพี่น้อง	Song Phi Nong							49.1	128.1	776.7	+157.2
38 อางทอง	ANG THONG							80.5	111.1	662.7	-354.8
39 โพธิ์ทอง	Pho Thong							18.5	112.6	520.0	-587.7
41 วิเศษชัยชาญ	Wiset Chai Chan							72.3	108.0	441.4	-583.1
42 ป่าโมก	Pa Mok							52.8	119.9	623.4	-279.0
43 สระบุรี	SARABURI							12.3	19.6	840.6	-468.4
[illegible] เสาไห้	Sao Hai							11.1	76.0	779.3	-488.5
[illegible] ท่าเรือ	Tha rua							98.0	101.3	722.7	-540.6
51 ผักไห่	Phak Hai							45.5	59.0	694.2	-338.8
52 บางบาล	Bang Ban						11.2	108.2	124.8	576.5	-496.8
53 เสนา	Sena							71.8	85.3	435.2	-667.7
54 บางไทร	Bang Sai						7.8	69.3	125.5	628.8	-419.3
55 บางปะอิน	Bang Pa-in							46.3	98.3	650.7	-347.8
57 หนองเสือ	Nong Sua						39.0		73.3	656.8	-463.4
59 รังสิต	Rangsit							40.6	75.8	523.0	-616.8
79 พนมทวน	Phanom Thuan						T	24.7	96.7	442.4	-152.9
80 ท่าม่วง	Tha Muang							17.0	32.2	387.9	-220.0
83 นครชัยศรี	Nakhon Chaisi							11.5	156.8	608.3	-141.7
86 โพธาราม	Photharam							35.3	135.1	695.2	-120.5
90 บางคนที	Bang Khonthi					15.8	8.1		130.4	563.7	-211.4
93 กระทุ่มแบน	Kratum Baen						18.2		81.2	464.2	-426.4
94 สมุทรปราการ	SAMUT PRAKAN							70.8	118.1	517.0	-515.4
ภาคตะวันออก	EASTERN PART										
1 นครนายก	NAKHON NAYOK						40.1	30.6	101.3	1336.1	-254.7
2 บ้านนา	Ban Na						16.5	100.8	122.1	1207.9	-433.6
3 ปากพลี	Pak Phli							62.4	62.4	970.1	-633.5
[illegible] องครักษ์	Ongkharak						6.8	53.2	107.7	774.0	-637.8
8 ศรีมหาโพธิ	Si Maha Phot						81.4	0.6	105.9	1306.7	-118.6

สถานีฝน	Station	วันที่และจำนวนน้ำฝนเป็นมิลลิเมตร Date and amount of rainfall in millimeters							ปริมาณ มม. Total rainfall mm.	รวมตั้งแต่ 1 มกราคม Accumulative rainfall since 1 January	
		กันยายน September								ปริมาณ มม. Amount mm.	สูงต่ำกว่าปกติ Above or below Normal
		12	13	14	15	16	17	18			
13 ฉะเชิงเทรา	CHACHOENGSAO					21.8	23.8	22.2	130.9	694.0	-321.7
27 ตราด	TRAT							12.7	85.8	2602.6	-616.6
. ภาคใต้	SOUTHERN PART										
4 ท่ายาง	Tha Yang						2.9		10.7	[illegible]	-182.7
8 ปรานบุรี	Pran Buri							9.9	11.3	435.8	
10 ท่าแซะ	Tha Sae							11.5	30.8	1210.3	- 66.8
14 ไชยา	Chaiya							18.2	30.5	574.4	-181.5
16 ทุ่นพิน	Phunphin							19.8	56.8	486.6	-394.1
17 ท่าฉาง	Thachang							4.0	47.3	580.8	
21 สิชล	Sichon							33.6	93.0	932.6	+ 23.2
23 ฉวาง	Chawang							9.0	51.3	812.9	-465.9
26 ปากพนัง	Pak Phanang							20.6	41.4	565.3	-205.9
43 รามัน	Raman							12.7	80.9	956.7	
53 พังงา	PHANGNGA					20.2	12.8	20.5	131.4	1140.6	
55 กะปง	Kapong						12.4	9.5	216.2	2592.0	
56 ท่ายุ่เหมือง	Thai Muang							6.1	196.1	964.4	
57 ตะกั่วทุ่ง	Takua Thung						13.0	12.5	178.1	1424.4	
58 ทับปุด	Thap Put							15.2	116.2	1455.9	
61 กระบี่	KRABI						7.4	4.9	135.2	846.1	
63 คลองท่อม	Khlong Tom							4.6	102.8	1087.1	
66 สิเกา	Sikao							7.1	91.7	1195.7	
70 ทุ่งหว้า	Thung Wa						50.0		161.0	1407.8	

REMARKS

1. **Meteorological Department's Station** (with * mark). Rainfall observation is performed daily at 07.00 a.m. by the Meteorological Department's personnel. Therefore the daily amount of rainfall in this publication means the total amount of rainfall in 24 hr. period from 07.00 a.m. of the recorded date to 07.00 a.m. of the following day.

2. **Voluntary Rainfall Station** (without * mark) located at District and Province. Rainfall observation is performed daily at 09.00 a.m. by the voluntary observer. The daily amount of rainfall means the total amount of rainfall in 24 hr. period from 09.00 a.m. of the recorded date to 09.00 a.m. of the following day.

3. **Rainfall and Temperature Data.** The daily rainfall and temperature observations are submitted to the Meteorological Department soon after the measurement by the following means :—

   — By radio or telegraph from the Meteorological Department's stations.
   — By telegraph from voluntary rainfall stations

   Those daily reports generally arrive at the Meteorological Department from about 07.00 a.m. to 07.00 p.m.

4. **Rainfall Intensity in 1 day** (24 hours)

Light Rainfall	amounts	0.1 — 10.0	millimetres
Moderate Rainfall	,,	10.1 — 35.0	,,
Heavy Rainfall	,,	35.1 — 90.0	,,
Very Heavy Rainfall	,,	90.1	millimetres and above
Blank	represents	No rainfall or observation of rainfall does not arrive in time for publication.	
T	,,	Trace or light rainfall with amount less than 0.1 millimetres.	

Various Data in this publication are published hurriedly to service the user. Therefore the user should be cautious in using them. If there is any doubts please inquired the Meteorological Statistics Subdivision of the Climatology Division for further informations by dialing the number 3916054 and 3910178.

Meteorological Department
Bangkok Metropolis

Climatology Division.

● กำหนดออก สัปดาห์ละ 1 ฉบับ ปีละ 52 ฉบับ

● ค่าบำรุง ฉบับละ 5 บาท ปีละ 150 บาท

● การบอกรับ ติดต่อที่กองภูมิอากาศ กรมอุตุนิยมวิทยา

โทร. 3916054

พิมพ์ที่โรงพิมพ์กรมอุตุนิยมวิทยา กระทรวงคมนาคม กรุงเทพมหานคร

นายสมิทธ ธรรมสโรช ผู้พิมพ์ผู้โฆษณา 2520

M06.1/593
T364we

กรมอุตุนิยมวิทยา กระทรวงคมนาคม

รายงานอากาศประจำสัปดาห์ ระหว่างวันที่ ๒๖ กันยายน – ๒ ตุลาคม ๒๕๒๐

และ

การคาดหมายลักษณะอากาศ ระหว่างวันที่ ๓ – ๙ ตุลาคม ๒๕๒๐

ฉบับที่ ๔๐/๒๕๒๐

น.อ. ดร. ขจิต บัวจิตติ ร.น.

อธิบดีกรมอุตุนิยมวิทยา

METEOROLOGICAL DEPARTMENT
MINISTRY OF COMMUNICATIONS
BANGKOK, THAILAND

WEEKLY WEATHER REPORT

DURING THE PERIOD 26 SEPTEMBER – 2 OCTOBER 1977

AND

WEATHER OUTLOOK

DURING 3 – 9 OCTOBER 1977

No. 40 /1977

Capt. Kajit Buajitti R.T.N.

Director — General

ATMOSPHERIC SCIENCES
LIBRARY
OCT 19 1977
N.O.A.A.
U.S. Dept. of Commerce

หมายเหตุ

1. **สถานีของกรมอุตุนิยมวิทยา** (มีเครื่องหมาย *) ทำการตรวจวัดจำนวนฝนตกเวลา 07.00 น. ทุกวัน โดยเจ้าหน้าที่ของกรมอุตุนิยมวิทยา ดังนั้น จำนวนฝนรายวันในรายงานเล่มนี้ หมายถึงปริมาณฝนรวมในช่วงเวลา 24 ชั่วโมง ตั้งแต่เวลา 07.00 น. ของวันที่แจ้งไว้ในรายงาน จนถึงเวลา 07.00 น. ของวันรุ่งขึ้น

2. **สถานีฝนอำเภอและจังหวัด** (ไม่มีเครื่องหมาย *) ทำการตรวจวัดจำนวนฝนตกเวลา 09.00 น. ทุกวัน โดยเจ้าหน้าที่ ที่อยู่ในอำเภอหรือจังหวัดที่ได้รับแต่งตั้งจากกรมอุตุนิยมวิทยา ดังนั้น จำนวนฝนรายวัน หมายถึงปริมาณฝนรวมในช่วงเวลา 24 ชั่วโมง ตั้งแต่เวลา 09.00 น. ของวันที่แจ้งไว้ในรายงานจนถึงเวลา 09.00 น. ของวันรุ่งขึ้น

3. **ข้อมูลฝนและอุณหภูมิ** ที่พิมพ์ในรายงานเล่มนี้ เป็นข้อมูลที่เจ้าหน้าที่ผู้ทำการตรวจรายงานมายังกรมอุตุนิยมวิทยา ทุกวันภายหลังการตรวจ
   - สถานีของกรมอุตุนิยมวิทยา รายงานทางวิทยุโทรศัพท์หรือโทรเลข
   - สถานีฝนอำเภอและจังหวัด รายงานทางโทรเลข

   รายงานดังกล่าวนี้ กรมอุตุนิยมวิทยาจะได้รับตั้งแต่เวลาประมาณ 07.00 น. จนถึงเวลา 10.00 น.

4. **เกณฑ์ฝนใน 1 วัน** (24 ชั่วโมง)

ฝนเล็กน้อย	จำนวนตั้งแต่	0.1 — 10.0 มิลลิเมตร
ฝนปานกลาง	"	10.1 — 35.0 "
ฝนหนัก	"	35.1 — 90.0 "
ฝนตกหนักมาก	"	90.1 มิลลิเมตร ขึ้นไป
ช่องว่าง	หมายความว่า	ไม่มีฝนตกหรือยังไม่ได้รับรายงาน
T	"	ฝนตกน้อยไม่ถึง 0.1 มิลลิเมตร

ข้อมูลต่าง ๆ เหล่านี้ได้ดำเนินการจัดพิมพ์โดยรีบด่วน เพื่อสนองความต้องการแก่ผู้ใช้ จึงยังไม่ได้ทำการตรวจทาน ฉะนั้น ผู้ใช้จึงควรพิจารณาข้อมูลก่อนที่จะนำไปใช้ หากมีข้อสงสัยประการใด โปรดติดต่อสอบถามเจ้าหน้าที่ งานสถิติอุตุนิยมวิทยา กองภูมิอากาศ โทรศัพท์ 3916064 และ 3910178

กองภูมิอากาศ กรมอุตุนิยมวิทยา

กรุงเทพมหานคร

การคาดหมายลักษณะอากาศใน ๗ วันข้างหน้า

ตั้งแต่วันที่ ๓ – ๙ ตุลาคม ๒๕๒๐

ลักษณะทั่วไป

ร่องความกดอากาศต่ำจะพาดผ่านตอนกลางของอ่าวไทย

ภาคเหนือ ภาคตะวันออกเฉียงเหนือ	จะมีฝนหรือฝนฟ้าคะนองเป็นแห่ง ๆ ในตอนเย็นหรือค่ำ
ภาคกลาง ภาคตะวันออกรวมทั้งชายฝั่ง	จะมีฝนหรือฝนฟ้าคะนองกระจาย ส่วนมากในระหว่างบ่ายถึงค่ำ
ภาคใต้ฝั่งตะวันออก	จะมีฝนเกือบทั่วไป ส่วนมากทางตอนล่างของภาค
ภาคใต้ฝั่งตะวันตก	จะมีฝนเกือบทั่วไป โดยมีฝนตกหนักบางแห่งในระยะครึ่งแรกของสัปดาห์
กรุงเทพมหานคร	จะมีฝนหรือฝนฟ้าคะนองกระจายส่วนมากในระหว่างบ่ายถึงค่ำ

กรมอุตุนิยมวิทยา

๓ ต.ค. ๒๐

Weather outlook for the period 3 – 9 October 1977

General Situation

The low pressure trough will extend across the central portion of the Gulf of Thailand.

Northern Part: Northeastern Part:	Widely scattered showers or thundershowers in the late afternoon or evening.
Central Part: Eastern part and Coastal Area:	Scattered showers or thundershowers mainly during afternoon and evening.
Southern Thailand East Coast:	Almost widespread rain mainly in the southern portion of the part.
Southern Thailand West Coast:	Almost widespread rain with isolated heavy falls during the first half of the week.
Bangkok Metropolis:	Scattered showers or thundershowers mainly during afternoon and evening.

Meteorological Department
3 October 1977

สรุปลักษณะอากาศทั่วไปในรอบสัปดาห์

ตั้งแต่วันที่ ๒๖ กันยายน – ๒ ตุลาคม ๒๕๒๐

๑. ร่องความกดอากาศต่ำได้พาดผ่านบริเวณอ่าวไทยในตอนต้นและตอนกลางของสัปดาห์ และได้เลื่อนลงไปพาดผ่านตอนกลางของภาคใต้ในตอนปลายสัปดาห์ ประกอบกับช่วงนี้บริเวณความกดอากาศสูงในประเทศจีนได้แผ่ลงมาปกคลุมตอนบนของประเทศไทย ลักษณะเช่นนี้ทำให้ประเทศไทยตอนบนมีฝนลดน้อยลง โดยมีฝนเป็นแห่ง ๆ ในตอนต้นและปลายสัปดาห์ ส่วนตอนกลางช่วงมีฝนเกือบทั่วไป สำหรับภาคใต้ฝั่งตะวันออกมีฝนกระจาย และภาคใต้ฝั่งตะวันตกมีฝนเกือบทั่วไป โดยมีฝนตกหนักบางแห่งตลอดสัปดาห์

๒. รายงานอุณหภูมิสูงสุดในภาคต่าง ๆ ของประเทศไทยมีดังนี้.–

ภาคเหนือ	๓๕.๗ °ซ.ที่	อ.เมือง	จ.อุตรดิตถ์	เมื่อวันที่	๒๖	ก.ย.
ภาคตะวันออกเฉียงเหนือ	๓๓.๕ °ซ.ที่	อ.เมือง	จ.นครพนม	"	"	ต.ค.
ภาคกลาง	๓๖.๓ °ซ.ที่	อ.ทองผาภูมิ	จ.กาญจนบุรี	"	๒๗	ก.ย.
ภาคตะวันออก	๓๖.๑ °ซ.ที่	อ.กบินทร์บุรี	จ.ปราจีนบุรี	"	๒๖	ก.ย.
ภาคใต้	๓๓.๔ °ซ.ที่	อ.เมือง	จ.เพชรบุรี	"	"	ต.ค.

๓. รายงานฝนสูงสุดในภาคต่าง ๆ ของประเทศไทยมีดังนี้.–

ภาคเหนือ	๒๓.๕ มม.ที่	อ.ลับแล	จ.อุตรดิตถ์	เมื่อวันที่	๒๙	ก.ย.
ภาคตะวันออกเฉียงเหนือ	๘๔.๕ มม.ที่	อ.หนองสองห้อง	จ.ขอนแก่น	"	๒๗	ก.ย.
ภาคกลาง	๑๑๐.๕ มม.ที่	อ.เมือง	จ.สมุทรสาคร	"	๒๗	ก.ย.
ภาคตะวันออก	๗๔.๐ มม.ที่	อ.เมือง	จ.ฉะเชิงเทรา	"	๒๙	ก.ย.
ภาคใต้	๑๘๗.๐ มม.ที่	อ.ตะกั่วป่า	จ.พังงา	"	๒๗	ก.ย.

กรมอุตุนิยมวิทยา

๓ ต.ค. ๒๐

Weekly Weather Summary

Period 26 September – 2 October 1977

1. The low pressure trough extended across the head Gulf of Thailand during the beginning and the middle periods of the week then moved southward to the Central portion of Southern Thailand during the end of the week. At the same time, the high pressure area in China extended its wedge to Upper Thailand during . This condition caused less rain with widely scattered showers over Upper Thailand during the beginning and the last periods of the week, while almost widespread rain was recorded during the rest period. Scattered rainshowers were reported in Southern Thailand East Coast and almost widespread rain with isolated heavy falls in Southern Thailand West Coast throughout the week.

2. Highest temperature in various parts of Thailand were as follows:-

Northern Part	35.7°C.at Amphoe Muang	Uttaradit	on	26	Sep.
Northeastern Part	33.5°C.at Amphoe Muang	Nakhon Phanom	"	1	Oct.
Central Part	36.3°C.at Thong Pha Phum	Kanchanaburi	"	28	Sep.
Eastern Part	36.1°C.at Kabin Buri	Prachin Buri	"	26	Sep.
Southern Part	33.8°C.at Amphoe Muang	Phetchaburi	"	1	Oct.

3. Heaviest rainfall in various parts of Thailand were as follows:-

Northern Part	63.5 mm.at Lamplae	Uttaradit	on	29	Sep.
Northeastern Part	84.5 mm.at Nong Song Hong	Khon Kaen	"	27	Sep.
Central Part	110.5 mm.at Amphoe Muang	Samut Sakhon	"	27	Sep.
Eastern Part	78.0 mm.at Amphoe Muang	Chachoengsao	"	28	Sep.
Southern Part	187.0 mm.at Takua Pa	Phangnga	"	27	Sep.

Meteorological Department

3 October 1977

ข่าวอากาศเพื่อการเกษตรประจำสัปดาห์

เมื่อวันที่ 26 กันยายน – 2 ตุลาคม 2520 มีลักษณะอากาศซึ่งพอสรุปได้ดังต่อไปนี้ :-

ร่องความกดอากาศต่ำได้พาดผ่านบริเวณภาคเหนือของไทยในตอนต้นและตอนกลางของสัปดาห์ และได้เลื่อนลงไปพาดผ่านตอนกลางของภาคใต้ในตอนปลายสัปดาห์ ประกอบกับช่วงนี้บริเวณความกดอากาศสูงในประเทศจีนได้แผ่ลงมาปกคลุมตอนบนของประเทศไทย ลักษณะเช่นนี้ทำให้ประเทศไทยตอนบนมีฝนลดน้อยลง โดยมีฝนเป็นแห่ง ๆ ในตอนต้นและปลายสัปดาห์ ส่วนตอนกลางช่วงมีฝนเกือบทั่วไป สำหรับภาคใต้ฝั่งตะวันออกมีฝนกระจายและภาคใต้ฝั่งตะวันตกมีฝนเกือบทั่วไปโดยมีฝนตกหนักบางแห่งตลอดสัปดาห์

ข้อควรทราบ

ในระยะสัปดาห์นี้ กลุ่มฝนจะเคลื่อนลงมาทางภาคใต้ของประเทศไทย ลักษณะเช่นนี้ทำให้ปริมาณฝนในภาคใต้เพิ่มขึ้น โดยเฉพาะภาคใต้ฝั่งตะวันตกจะมีฝนตกหนักเป็นบางแห่งตามบริเวณเทือกเขาและชายฝั่งในระยะครึ่งแรกของสัปดาห์.

กรมอุตุนิยมวิทยา

3 ตุลาคม 2520

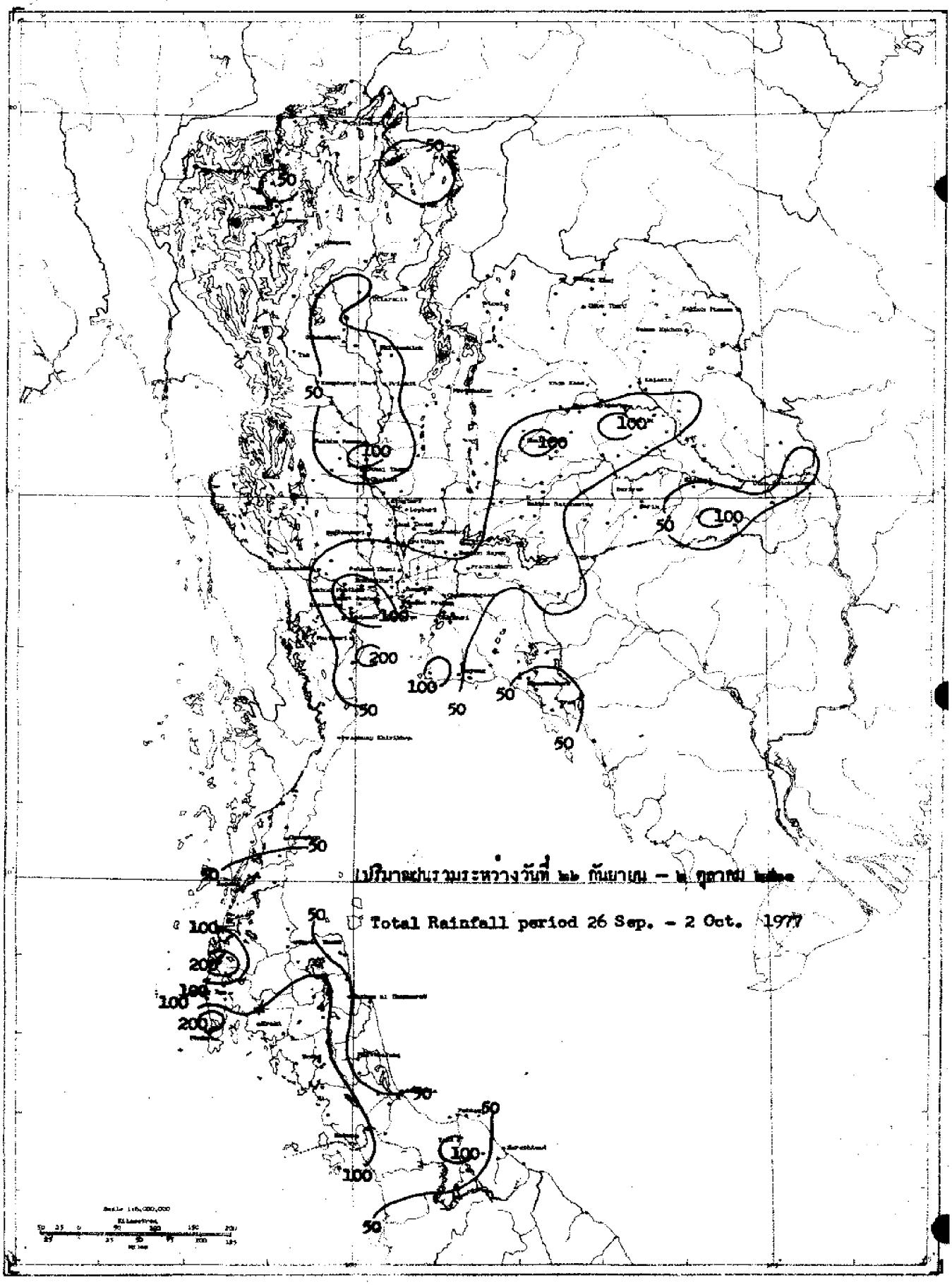
ปริมาณฝนรวมระหว่างวันที่ ๒๖ กันยายน – ๒ ตุลาคม ๒๕๒๐
Total Rainfall period 26 Sep. - 2 Oct. 1977

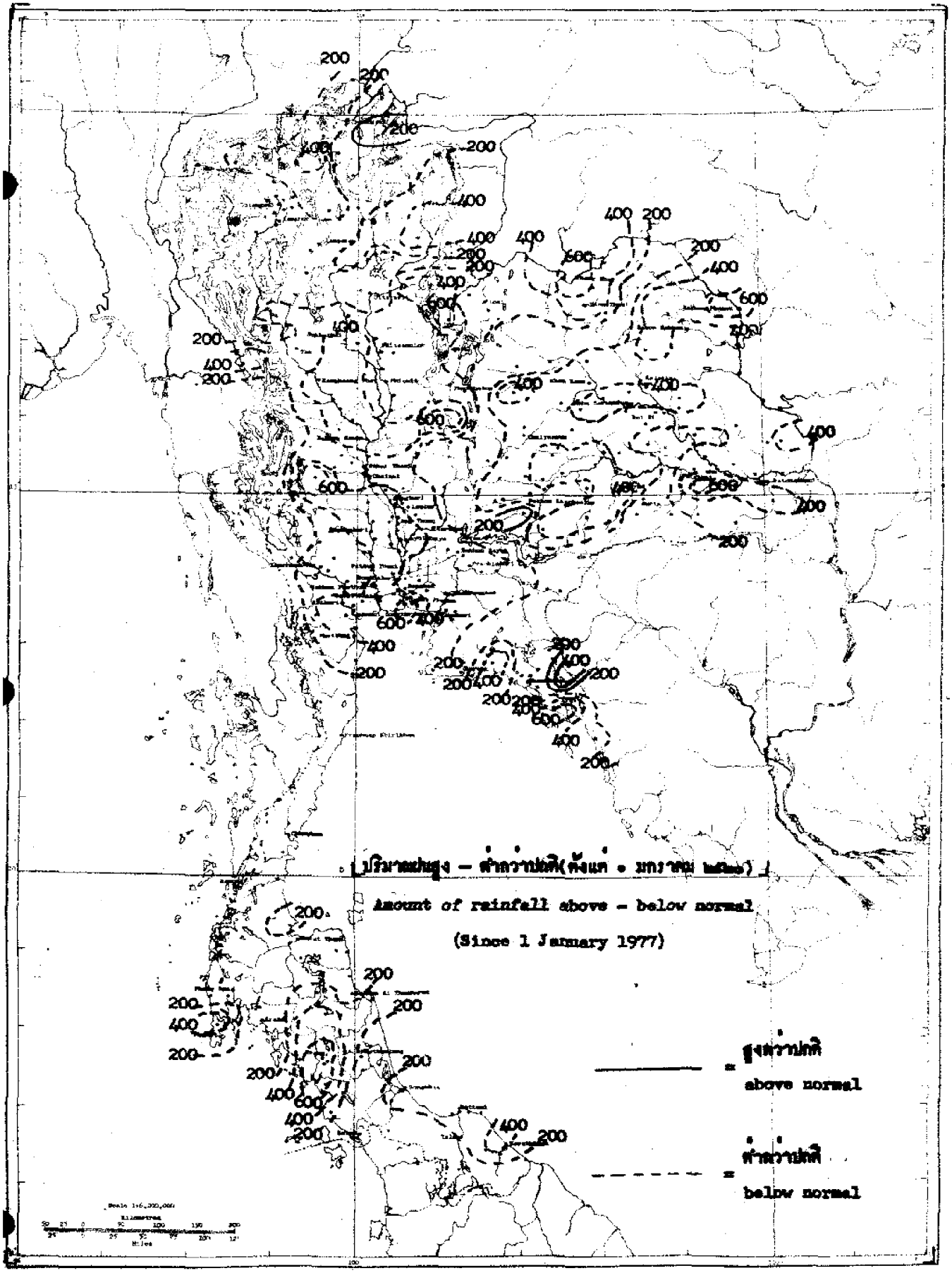
ปริมาณฝนสูง – ต่ำกว่าปกติ (ตั้งแต่ 1 มกราคม 1977)
Amount of rainfall above – below normal
(Since 1 January 1977)
สูงกว่าปกติ
above normal
ต่ำกว่าปกติ
below normal

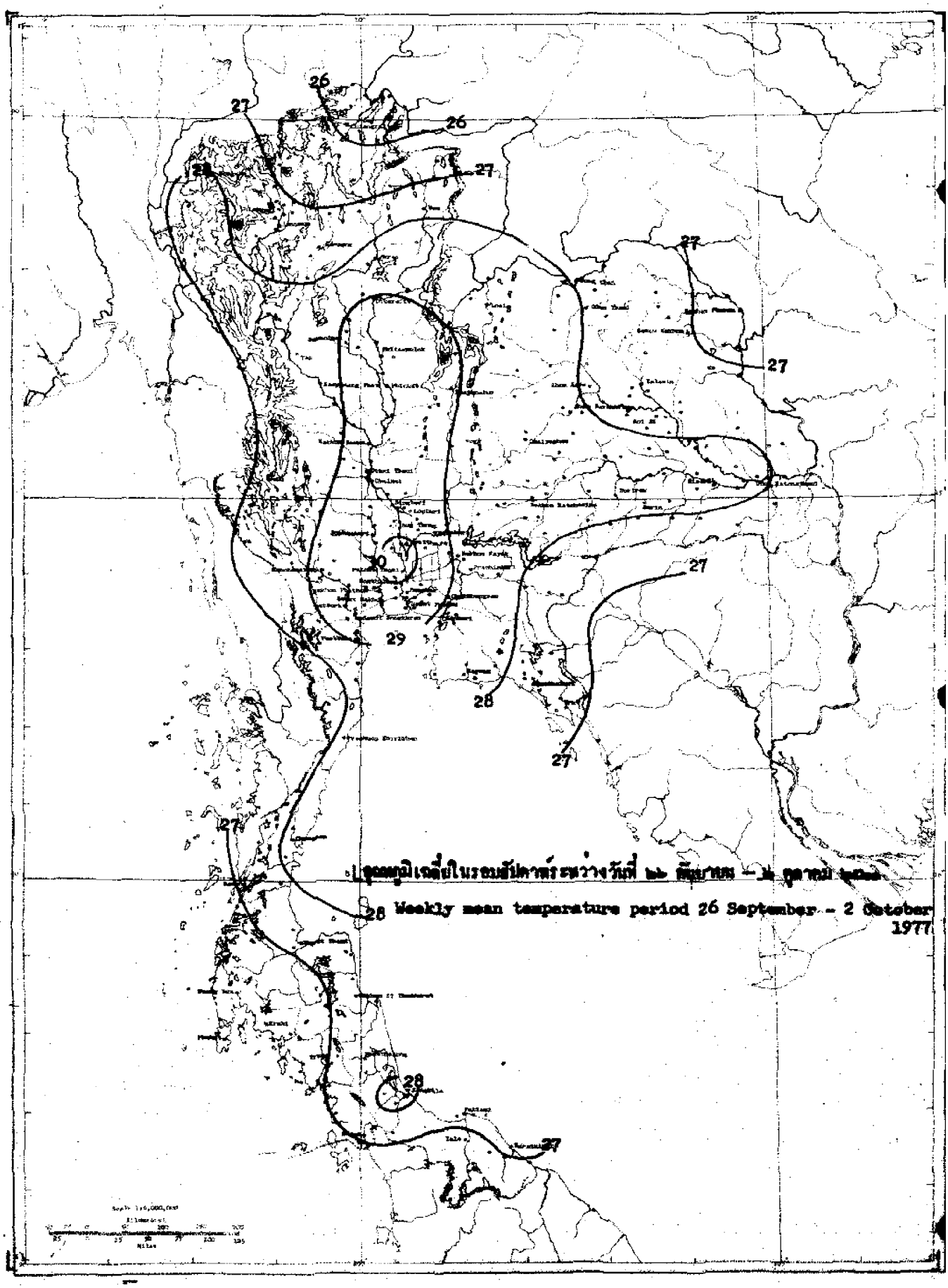

อุณหภูมิเฉลี่ยในรอบสัปดาห์ระหว่างวันที่ ๒๖ กันยายน – ๒ ตุลาคม ๒๕๒๐

Weekly mean temperature period 26 September – 2 October 1977

สถานีฝน	Station	วันที่และจำนวนน้ำฝนเป็นมิลลิเมตร Date and amount of rainfall in millimeters กันยายน – ตุลาคม September – October 26	27	28	29	30	1	2	ฝนรวม มม. Total rainfall mm.	ฝนรวมตั้งแต่ 1 มกราคม Accumulative rainfall since 1 January ปริมาณ มม. Amount mm.	สูงต่ำกว่าปกติ Above or below Normal
ภาคเหนือ	**NORTHERN PART**										
1 เชียงราย	CHIANG RAI*	0.3		30.0	6.9	1.5	T		38.7	1643.4	+ 13.9
2 แม่สาย	Mae Sai			27.3	T	T			27.3	1219.4	-224.7
3 เชียงแสน	Chiang Saen			16.0					16.0	1447.3	+ 28.9
4 เชียงของ	Chiang Khong	4.1		28.3	3.9				36.3	1610.0	+155.9
5 แม่จัน	Mae Chan			44.6	1.3		43.5		89.4	1245.5	
6 แม่สรวย	Mae Suai			8.3					8.3	911.6	-263.0
7 เทิง	Thoeng				3.8				3.8	1819.3	+288.0
8 เชียงคำ	Chiang Kham		37.5		21.3				58.8	1352.3	+114.7
9 เวียงป่าเป้า	Wiang Pa Pao			22.7					27.7	446.3	-566.0
10 พาน	Phan				0.8				0.8	1367.3	+160.5
11 แม่ใจ	Mae Chai			7.2	3.5				10.7	1293.0	+ 96.9
12 พะเยา	Phayao		29.0						29.0	773.3	-118.4
13 จุน	Chun										
14 แม่ฮ่องสอน	MAE HONG SON*			0.3	7.8	1.2	T		9.3	1253.9	+108.0
15 ปาย	Pai				13.0				13.0	969.8	-241.8
16 ขุนยวม	Khun Yuam				2.8				2.8	1191.8	+ 47.0
17 แม่ลาน้อย	Mae La Noi										
18 แม่สะเรียง	Mae Sariang*		1.6		10.4	T	16.2	0.7	28.9	1056.1	-69.4
19 เชียงใหม่	CHIANG MAI*			32.0	0.6				32.6	1052.1	-90.4
20 ฝาง	Fang			13.5							
21 แม่อาย	Mae Ai										
22 เชียงดาว	Chiang Dao			8.8					8.8	1022.0	-215.2
23 แม่แตง	Mae Taeng			82.7		2.2			84.9	1164.3	+ 98.7
24 แม่ริม	Mae Rim			25.8					25.8	885.7	-117.6
25 สันทราย	San Sai									1022.8	- 53.6
26 ดอยสะเก็ด	Doi Saket			19.5					19.5	1124.6	+ 62.9
27 สันกำแพง	San Kamphaeng									735.2	- 71.7
28 หางดง	Hang Dong			8.2					8.2	985.5	+ 8.2
29 สารภี	Saraphi				0.5				0.5	388.9	
30 สันป่าตอง	San Pa Tong									797.7	- 88.9
31 จอมทอง	Chom Thong									1152.0	+345.1
32 ฮอด	Hot		11.4	0.8	9.3				21.5	795.3	-170.2
33 ลำพูน	LAMPHUN				2.7				2.7	885.9	+ 42.7
34 ป่าซาง	Pa Sang					5.0			5.0	1011.1	+162.8
35 ลี้	Li									973.2	- 67.2
36 ลำปาง	LAMPANG*		0.1	T	1.6	T	23.1		24.8	1097.4	+139.7
37 งาว	Ngao		7.9		4.5				12.4	999.4	-125.7
38 แจ้ห่ม	Chae Hom			14.6	7.2				21.8	654.3	-238.2
39 เกาะคา	Ko Kha				12.3		9.2		21.5	1095.3	+144.9
40 สบปราบ	Sop Prap			1.9	0.3				2.2	842.6	- 87.6

สถานีต่าง	Station	วันที่และจำนวนน้ำฝนเป็นมิลลิเมตร Date and amount of rainfall in millimeters กันยายน – ตุลาคม September–October 26	27	28	29	30	1	2	ค่า มม. Total rainfall mm.	ตั้งแต่ 1 มกราคม Cumulative rainfall since 1 January ปริมาณ มม. Amount mm.	สูงต่ำกว่าปกติ Above or below Normal
41 เถิน	Thoen					1.8	19.7		21.5	696.3	-150.5
42 แม่พริก	Mae Prik										
43 แพร่	PHRAE*			2.1	0.3		12.0	24.9	39.3	877.7	-136.0
44 สอง	Song									833.8	-364.7
45 สูงเม่น	Sung Men									653.0	-260.2
46 เด่นชัย	Den Chai				3.1				3.1	1047.0	- 73.0
47 น่าน	NAN*			1.0	6.0	1.6			8.6	1261.0	+ 36.0
48 ทุ่งช้าง	Thung Chang									1540.1	- 35.6
49 เชียงกลาง	Chiang Klang										
50 ท่าวังผา	Tha Wang Pha*			18.5	57.0				75.5	1355.5	- 24.5
51 ปัว	Pua			3.8					3.8	980.1	-223.4
52 สา	Sa				8.1				8.1	632.3	-428.9
53 นาน้อย	Na Noi									299.4	-594.6
54 อุตรดิตถ์	UTTARADIT*			0.4	5.7	T		19.6	25.7	1433.0	+106.5
55 ฟากท่า	Fak Tha									642.8	-448.6
56 น้ำปาด	Nam Pat									842.2	-293.0
57 สนามบินอุตรดิตถ์	Uttaradit Airport*										
58 ท่าปลา	Tha Pla		24.4	3.0					27.4	1027.1	-117.3
59 ลับแล	Laplae				63.5				63.5	1078.7	-318.6
60 ตาก	TAK*		1.6	2.8	0.1	0.7			5.2	575.5	-305.0
61 เขื่อนภูมิพล	Bhumibol Dam*			T	0.5	T	0.5		1.0	647.6	-220.5
62 บ้านตาก	Ban Tak			17.9	2.0				19.9	588.7	- 99.6
63 แม่ระมาด	Mae Ramat										
64 แม่สอด	Mae Sot*				0.1		0.1	0.5	0.7	1020.2	-406.4
65 สุโขทัย	SUKHOTHAI		24.2						24.2	434.1	-544.2
66 ทุ่งเสลี่ยม	Thung Saliam		13.5						13.5	766.5	-327.2
67 สวรรคโลก	Sawankhalok		48.9						48.9	606.5	-335.9
68 กงไกรลาศ	Kong Krailat	53.7	35.4						89.1	894.6	-253.9
69 บ้านด่านลานหอย	Ban Dan Lan Hoi										
70 พิษณุโลก	PHITSANULOK*	10.1	4.7	T	1.2				16.0	1232.6	+ 10.8
71 นครไทย	Nakhon Thai										
72 พรหมพิราม	Phrom Phiram		24.1			5.2			29.3	967.3	+ 65.1
73 วังทอง	Wang Thong	13.7		0.7	14.3				28.7	1056.2	-201.1
74 บางกระทุ่ม	Bang Krathum	24.3	26.1		1.1				51.5	923.6	-354.9
75 กำแพงเพชร	KAMPHAENG PHET		5.7	0.4					6.1	609.9	-446.7
76 พรานกระต่าย	Phran Kratai		50.3						50.3	787.9	-508.3
77 คลองขลุง	Khlong Khlung									595.9	-543.6
78 ขาณุวรลักษบุรี	Khanu Worraluksburi	2.0		2.6					4.6	916.6	-220.3
79 พิจิตร	PHICHIT									1081.1	-326.1
80 สามง่าม	Sam Ngam									860.9	-312.5
81 ตะพานหิน	Taphan Hin			8.4	0.9				9.3	866.9	-284.9

สถานีฝน	Station	วันที่และจำนวนน้ำฝนเป็นมิลลิเมตร Date and amount of rainfall in millimeters							ฝนรวม มม. Total rainfall mm.	ฝนสะสมตั้งแต่ 1 มกราคม Accumulative rainfall since 1 January	
		กันยายน – ตุลาคม September–October								ปริมาณ มม. Amount mm.	สูงต่ำกว่าปกติ Above or below Normal
		26	27	28	29	30	1	2			
82 บางมูลนาก	Bang Mun Nak									672.9	-367.2
83 โพทะเล	Pho Thale	4.3							4.3	774.8	-264.1
84 เพชรบูรณ์	PHETCHABUN *		1.0	1.1	1.6	T	19.0	0.7	23.4	818.4	-332.2
85 หล่มเก่า	Lom Kao			22.4					22.4	661.9	-364.6
86 หล่มสัก	Lom Sak *			3.3		3.7	3.5		10.5	770.3	-258.7
87 ชนแดน	Chon Daen	3.4							3.4	1075.4	- 60.1
88 หนองไผ่	Nong Phai					3.4			3.4	452.0	-679.7
89 วิเชียรบุรี	Wichian Buri *			2.7		6.3		10.0	20.0	945.0	-120.7
ภาคตะวันออกเฉียงเหนือ	**NORTHEASTERN PART**										
1 เลย	LOEI *	T	T	0.2				T	0.2	898.2	-236.2
2 เชียงคาน	Chiang Khan								0.0	905.7	-292.4
3 ท่าลี่	Tha Li								0.0	565.2	-316.0
4 ด่านซ้าย	Dan Sai			4.3					4.3	343.0	-669.9
5 วังสพุง	Wang Saphung			8.7					8.7	844.0	-162.6
6 หนองคาย	NONG KHAI		4.3	T	10.4				14.7	1088.3	-657.0
7 ศรีเชียงใหม่	Si Chiang Mai	2.2		1.7	11.5				15.4	1068.4	-579.7
8 ท่าบ่อ	Tha Bo								0.0	709.2	-783.2
9 โพนพิสัย	Phon Phisai								0.0	1315.0	-460.4
10 บึงกาฬ	Bung Kan								0.0	1382.6	
11 เซกา	Seka				14.4				14.4	1769.1	+136.7
12 อุดรธานี	UDON THANI				14.1				14.1	977.3	-500.5
13 เพ็ญ	Phen				29.4				29.4	1142.1	-138.0
14 กุมภวาปี	Kumphawapi		2.2		24.0	2.3			28.5	923.5	-119.4
15 หนองหาร	Nong Han										
16 หนองบัวลำภู	Nong Bua Lam Phu										
17 สกลนคร	SAKON NAKHON *		T	15.8		1.0	T		16.8	1072.7	-351.4
18 วานรนิวาส	Wanon Niwat				23.5		T		23.5	789.3	
19 สว่างแดนดิน	Sawang Daen Din			4.8		2.4			7.2	985.5	-579.2
20 พรรณานิคม	Phanna Nikhom			10.4					10.4	964.4	-515.4
21 นครพนม	NAKHON PHANOM		T	5.9		T			[illegible]	[illegible]	-684.0
22 บ้านแพง	Ban Phaeng								[illegible]	[illegible]	
23 ท่าอุเทน	Tha Uthen			5.7			[illegible]		6.6	1637.3	-590.8
24 นาแก	Na Kae			2.9					2.9	1174.3	-290.4
25 ธาตุพนม	That Phanom		4.0						4.0	1110.0	-611.3
26 มุกดาหาร	Mukdahan *		1.9	0.1	T	T	T		2.0	1181.5	-264.4
27 กาฬสินธุ์	KALASIN		14.8	18.5					33.0	1134.6	-206.9
28 ยางตลาด	Yang Talat		6.2	3.1	10.7				22.0	753.6	-499.5
29 สหัสขันธ์	Sahatsakhan		33.1						33.1	877.2	-427.7
30 กุฉินารายณ์	Kuchinarai								0.0	1238.3	-237.5
31 สมเด็จ	Kamalasai		6.6	8.2	2.7		5.6		23.1	1224.7	- 15.8
32 ร้อยเอ็ด	ROI ET *		14.0	19.0	0.7	3.7			37.4	1285.9	[illegible]

สถานีฝน	Station	วันที่และจำนวนน้ำฝนเป็นมิลลิเมตร Date and amount of rainfall in millimeters							รวม มม. Total rainfall mm.	ฝนรวมตั้งแต่ 1 มกราคม Accumulative rainfall since 1 January	
		กันยายน – ตุลาคม September-October								ปริมาณ มม. Amount mm.	สูงต่ำกว่าปกติ Above or below Normal
		26	27	28	29	30	1	2			
33 โพนทอง	Phon Thong			52.5					52.	930.0	-516.0
34 ธาตุพนม	Thawatchaburi										
35 อาจสามารถ	At Samat										
36 เสลภูมิ	Selaphum										
37 จตุรพักตร์พิมาน	Chaturaphak Phiman		27.3	11.5					38.8	894.7	-136.7
38 เกษตรวิสัย	Kaset Wisai		40.0	28.6	8.2				76.8	1007.7	-321.3
39 สุวรรณภูมิ	Suwannaphum		2.5	30.1	10.5				43.1	566.5	
40 มหาสารคาม	MAHA SARAKHAM		5.2	1.4	5.1				11.7	849.9	-474.1
41 เชียงยืน	Chiang Yun				17.3				17.3	901.8	-339.7
42 กันทรวิชัย	Kantharawichai		4.5	7.3	30.2				42.0	651.7	-536.3
43 โกสุมพิสัย	Kosum Phisai*		0.5	1.4	5.3				7.2	678.9	-500.5
44 บรบือ	Borabu			8.2	6.1				14.3	837.5	-369.1
45 วาปีปทุม	Wapi Pathum		13.0	3.2	4.3				20.5	880.8	-242.0
46 พยัคฆภูมิพิสัย	Phayakkhaphum Phisai		6.7	13.9	19.3				39.9	858.4	-461.8
47 ขอนแก่น	KHON KAEN*		0.7	1.0	2.5		1.9		6.1	1188.0	+ 51.0
48 น้ำพอง	Nam Phong								0.0	1042.7	+ 32.7
49 ภูเวียง	Phu Wiang								0.0	955.3	-196.9
50 ชุมแพ	Chum Phae				5.3				5.3	922.3	- 97.9
51 มัญจาคีรี	Mancha Khiri			8.2					8.2	945.6	-153.7
52 ชนบท	Chonnabot			8.7					8.7	1156.7	+ 45.1
53 บ้านไผ่	Ban Phai		7.0	0.4					7.4	777.0	-353.6
54 พล	Phon		38.7	5.0	11.1		1.0		55.8	969.9	-238.7
55 หนองสองห้อง	Nong Song Hong		84.5	9.0	8.0	2.0			103.5	995.7	-227.6
56 ชัยภูมิ	CHAIYAPHUM		72.8	30.3	0.1	T			103.2	971.8	-220.6
57 เกษตรสมบูรณ์	Kaset Sombun								0.0	298.7	-529.0
58 ภูเขียว	Phu Khieo								0.0	641.1	-324.9
59 กอนสวรรค์	Khon Sawan			25.0					25.0	1006.9	- 69.6
60 จัตุรัส	Chatturat		T	30.2					30.2	948.7	- 86.3
61 บำเหน็จณรงค์	Bamnet Narong			30.2		16.3			46.5	953.7	-163.4
62 นครราชสีมา	NAKHON RATCHASIMA*		T	59.4	T	T			59.4	789.7	-274.5
63 บัวใหญ่	Bua Yai										
64 คง	Khong		11.2	17.5	18.6				47.3	526.6	-468.8
65 ด่านขุนทด	Dan Khun Thot			40.8	0.6				41.4	683.9	-257.1
66 โนนไทย	Non Thai		2.9	45.6	6.3				54.8	850.2	-164.3
67 โนนสูง	Non Sung			67.0	23.2				90.2	655.8	-465.6
68 พิมาย	Phimai			27.0	2.1				29.1	291.2	
69 สีคิ้ว	Sikhiu			58.6					58.6	742.0	-231.4
70 สูงเนิน	Sung Noen			57.2					57.2	978.3	- 70.1
71 ปักธงชัย	Pak Thong Chai			12.6	8.0				20.6	1161.4	+199.8
72 โชคชัย	Chok Chai*		0.1	36.7	0.7	0.1			37.6	746.7	-213.1
73 ครบุรี	Khon Buri			60.7					60.7	458.0	-455.2

สถานีฝน	Station	วันที่และจำนวนน้ำฝนเป็นมิลลิเมตร Date and amount of rainfall in millimeters กันยายน – ตุลาคม September-October 26	27	28	29	30	1	2	ฝนรวม มม. Total rainfall mm	ฝนรวมตั้งแต่ 1 มกราคม Accumulative rainfall since 1 January ปริมาณ มม. Amount mm.	สูงต่ำกว่าปกติ Above or below Normal
74 บุรีรัมย์	BURI RAM									359.1	-421.6
75 พุทไธสง	Phutthaisong		4.8	6.0	6.0				16.8	1058.7	-207.6
76 สตึก	Satuk		4.5	24.0	5.8				34.3	1106.9	-131.7
77 ลำปลายมาศ	Lam Phai Mat			34.2					34.2	861.7	-359.5
78 นางรอง	Nang Rong		2.5	12.4	0.3				15.2	688.0	-484.1
79 สุรินทร์	SURIN		4.7	14.3	18.4		9.0		46.4	1020.3	-186.1
80 รัตนบุรี	Rattanaburi		46.7	0.3	18.4				65.4	1007.1	-208.0
81 ท่าตูม	Tha Tum		10.2	8.2	13.3			T	31.7	897.9	-237.7
82 ศีขรภูมิ	Sikhoraphum										
83 ปราสาท	Prasat			9.4					9.4	1010.1	-112.7
84 สังขะ	Sangkha									957.7	-154.3
85 ศรีสะเกษ	SI SA KET									608.6	-772.8
86 ราษีไศล	Rasi Salai		54.6	11.0	15.7				81.3	700.1	-484.6
87 กันทรารมย์	Kantharorom		7.4	6.3	19.3				33.0	1180.8	+ 34.2
88 ขุขันธ์	Khukhan		68.0		8.0		26.0		100.0	1242.4	+ 76.4
89 ขุนหาญ	Khun Han		39.0	20.0					59.0	1163.6	- 45.3
90 กันทรลักษ์	Kantharalak		43.1						43.1	984.8	-247.8
91 อุบลราชธานี	UBON RATCHATHANI *		41.2	0.1	1.2			8.8	51.3	1253.4	-228.8
92 เขมราฐ	Khemarat		10.2						10.2	1137.0	-305.6
93 อำนาจเจริญ	Amnat Charoen		12.2						12.2	1554.9	+ 21.2
94 ยโสธร	Yasothon		35.0						35.0	1231.0	-168.5
95 ตระการพืชผล	Trakan Phutphon		24.5						24.5	1435.6	- 20.4
96 มหาชนะชัย	Maha Chana Chai		36.5	19.2	[illegible].7				56.4	1065.8	-329.7
97 เขื่องใน	Khuang Nai		8.1		9.4				17.5	541.6	
98 โขงเจียม	Khong Chiam		27.5						27.5	1156.9	-563.9
99 เดชอุดม	Det Udom		20.3	0.2	21.3		4.4		46.2	1028.9	-412.1
100 บุณฑริก	Buntharik		2.5	15.7		11.3			29.5	482.7	
ภาคกลาง	**CENTRAL PART**										
1 นครสวรรค์	NAKHON SAWAN	3.2	10.8	1.9		T	T	T	15.9	624.0	-431.1
2 บรรพตพิสัย	Banphot Phisai			2.3					2.3	530.6	-341.8
3 ชุมแสง	Chumsaeng	1.3	1.7	0.5					3.5	1085.3	- 61.9
4 หนองบัว	Nong Bua										
5 ลาดยาว	Lat Yao		26.9			12.1	12.5		51.5	520.0	-419.7
6 ท่าตะโก	Tha Tako			8.0		10.0			18.0	544.3	-425.6
7 ทุ่งทะลี	Phayuha Khiri			51.5		26.2			77.7	677.4	-258.2
8 ตากฟ้า	Takfa	5.0	20.2	60.4		20.0	16.5		122.1	540.9	-627.1
9 อุทัยธานี	UTHAI THANI	1.8		6.9		6.3	17.5		32.5	757.8	-290.3
10 สว่างอารมณ์	Sawang Arom	19.5							19.5	275.9	-711.1
11 บ้านไร่	Ban Rai				10.4				10.4	379.4	-652.1
12 ทัพทัน	Thap than	4.5		2.8		18.5			25.8	946.0	-193.9
13 หนองฉาง	Noog Chang	13.2	7.2	3.5		6.7	17.8		48.4	1288.2	+ 19.5

สถานีฝน	Station	วันที่และจำนวนน้ำฝนเป็นมิลลิเมตร Date and amount of rainfall in millimetres กันยายน – ตุลาคม September-October							ฝนรวม มม. Total rainfall mm.	ฝนสะสมรวมตั้งแต่ 1 มกราคม Cumulative rainfall since 1 January	
		26	27	28	29	30	1	2		ปริมาณ มม. Amount mm.	สูงต่ำกว่าปกติ Above or below Normal
14 หนองขาหย่าง	Nong Khayang	57.9	42.3				6.4		106.6	1101.7	+ 54.9
15 ชัยนาท	CHAI NAT	4.8	4.6	0.8			4.4		14.6	542.2	-455.1
16 มโนรมย์	Manorom		1.2		2.1	17.5			20.8	508.6	-539.3
17 วัดสิงห์	Wat Sing	7.4		17.4		4.0	0.7		29.5	544.2	-571.9
18 หันคา	Hankha		5.2						5.2	731.0	-295.7
19 สิงห์บุรี	SING BURI		4.4	2.4			1.1		7.9	519.2	-482.5
20 อินทร์บุรี	In Buri									761.4	-339.9
21 บางระจัน	Bang Rachan			9.5					9.5	613.2	-491.5
22 พรหมบุรี	Phrom Buri		5.1						5.1	686.2	-503.9
23 ลพบุรี	LOP BURI*		1.5	20.4	12.6		0.3	T	34.8	949.2	-251.6
24 บ้านหมี่	Ban Mi			36.6					36.6	667.9	-266.5
25 บัวชุม	Bua Chum*			65.6				0.3	65.9	1225.9	+ 94.5
26 ชัยบาดาล	Chai Badan		10.3	44.0					54.3	961.9	- 46.6
27 พัฒนานิคม	Phatthana Nikhom									408.8	-576.8
28 โคกสำโรง	Khok Samrong			25.3					25.3	548.0	- 408.2
29 ท่าวุ้ง	Tha Wung		1.6	12.3	2.1				16.0	678.8	-620.9
30 สุพรรณบุรี	SUPHAN BURI*	4.5	0.3	4.6	0.9		10.7	2.1	23.1	493.1	-585.7
31 เดิมบางนางบวช	Doembang Nangbuat	22.8	11.7						34.5	565.9	-445.9
32 สามชุก	Sam Chuk	1.3		9.9			1.7		12.9	695.2	-342.9
33 ดอนเจดีย์	Don Chedi										
34 ศรีประจันต์	Si Phrachan										
35 อู่ทอง	U Thong									413.3	-448.8
36 บางปลาม้า	Bang Pa Ma	2.4	4.0	3.1					9.5	525.1	-321.8
37 สองพี่น้อง	Song Phi Nong	5.0		3.9					8.9	870.8	+152.0
38 อ่างทอง	ANG THONG		5.2	6.4			6.2		17.8	734.8	-451.5
39 โพธิ์ทอง	Pho Thong						3.1		3.1	644.0	- 676.6
40 ไชโย	Chaiyo	75.2							75.2	450.7	-502.4
41 วิเศษชัยชาญ	Wiset Chai Chan		15.2						15.2	545.2	-670.7
42 ป่าโมก	Pa Mok		13.4						13.4	655.9	-386.8
43 สระบุรี	SARABURI	2.6	2.2	49.7	0.3				54.8	946.7	-499.6
44 เสาไห้	Phra Phutthabat			23.5	12.0				35.5	385.3	
45 บ้านหมอ	Ban Mo		2.5	4.7					7.2	269.8	
46 เสาไห้	Sao Hai		4.6	15.2					19.8	818.9	-594.0
47 แก่งคอย	Kaeng Khlo	7.0	30.6	13.4	2.1				53.1	937.1	- 468.3
48 หนองแค	Nong Khae			59.6					59.6	1021.3	-361.7
49 พระนครศรีอยุธยา	PHRA NAKHON SI AYUTTHAYA									701.9	-300;3
50 ท่าเรือ	Tha Rua		2.0	4.3					6.3	748.4	-663.7
51 ผักไห่	Phak Hai	30.0	5.5	1.5					37.0	763.4	-466.4
52 บางบาล	Bang Ban			6.4					6.4	594.1	-649.1
53 เสนา	Sena			47.3					47.3	544.5	-739.4
54 บางไทร	Bang Sai	18.4		6.0					24.4	743.3	-485.5

สถานีฝน	Station	วันที่และจำนวนน้ำฝนเป็นมิลลิเมตร Date and amount of rainfall in millimeters กันยายน – ตุลาคม September-October 26	27	28	29	30	1	2	ฝนรวม มม. Total rainfall mm.	สำหรับตั้งแต่ 1 มกราคม accumulative rainfall since 1 January ปริมาณ Amount mm.	สูงต่ำกว่าปกติ Above or Below Normal
55 บางปะอิน	Bang Pa-in	1.5		27.4					28.9	749.1	-474.5
56 ปทุมธานี	PATHUM THANI			39.6			26.2		65.8	235.0	
57 หนองเสือ	Nong Sua			1.6	17.4				19.0	775.6	-599.7
58 ธัญบุรี	Thanyaburi				1.8				1.8	150.2	
59 รังสิต	Rangsit	0.7	1.2	6.9					8.8	570.5	-758.0
60 ลำลูกกา	Lam Luk Ka			10.4					10.4	470.9	-750.3
61 นนทบุรี	NONTHABURI										
62 บางบัวทอง	Bang Bua Thong			13.2			38.2		51.4	696.0	-479.7
63 ธนบุรี	THON BURI										
64 ตลิ่งชัน	Taling Chan										
65 บางขุนเทียน	Bang Khun Thian										
66 ราษฎร์บูรณะ	Rat Burana										
67 กรุงเทพมหานคร	BANGKOK METROPOLIS	0.2	T	5.4	0.4	12.5	1.5	0.7	20.7	911.1	-399.1
68 สนามบินดอนเมือง	Don Muang Airport*	0.5	T	1.3	3.0	1.0	0.2	T	6.0	808.8	-491.3
69 บางเขน	Bang Khen	16.3	0.2	17.0	17.1	0.4	4.9	0.2	56.1	955.7	-317.8
70 มีนบุรี	Min Buri			4.7					4.7	214.9	
71 ลาดกระบัง	Lat Krabang									266.5	
72 ศูนย์วิจัยบางนา	Bangk Na*	6.9	1.6	3.2	T	12.6		10.5	34.8	848.8	
73 กาญจนบุรี	KANCHANABURI*	0.7	0.6	3.5	27.1				31.9	558.2	-343.7
74 สังขละบุรี	Sangkhla Buri										
75 เพนิองปีลือก	Pilok										
76 ทองผาภูมิ	Thong Pha Phum*	0.4	5.8	5.1	10.8	1.7	1.2	5.1	30.1	1707.9	+186.5
77 ศรีสวัสดิ์	Si Sawat										
78 ไทรโยค	Sai Yok										
79 พนมทวน	Phanom Thuan		2.4	3.9	16.7				23.0	469.7	-240.3
80 ท่าม่วง	Tha Muang	1.0			18.1				19.1	423.5	-321.6
81 นครปฐม	NAKHON PATHOM	46.7	2.9	2.1	38.5		45.2		135.4	844.1	-222.4
82 บางเลน	Bang Len										
83 นครชัยศรี	Nakhon Chaisi	5.7	7.9	2.8	10.5				[illegible]	653.1	-229.5
84 ราชบุรี	RATCHABURI				21.3				21.[illegible]	[illegible]	-463.0
85 บ้านโป่ง	Ban Pong	2.4	4.8	T	4.4	T	5.8		17.4	748.6	-127.8
86 โพธาราม	Photharam	3.1		21.9	11.1				35.1	748.6	-263.3
87 ดำเนินสะดวก	Damnoen Saduak										
88 ปากท่อ	Pak Tho		12.6	13.7	31.2		40.1		97.6	990.9	+ 88.0
89 สมุทรสงคราม	SAMUT SONGKHRAM		44.9	28.5	5.0	2.9			78.4	379.6	-465.3
90 บางคนที	Bang Khonthi		23.9	19.1		0.9			43.9	631.4	-308.7
91 อัมพวา	Amphawa		28.1	21.2	3.1	27.5			79.9	554.3	-360.3
92 สมุทรสาคร	SAMUT SAKHON	2.9	110.5	1.5		2.7	18.8		136.4	752.0	-367.7
93 กระทุ่มแบน	Kratum Baen	2.9	47.2	2.0	0.3	2.1			55.5	590.3	-449.0
94 สมุทรปราการ	SAMUT PRAKAN		26.0	17.0					43.0	574.4	-619.7
95 บางพลี	Bang Phli		7.5	8.2	16.5				32.2	750.6	-588.0

สถานีฝน	Station	วันที่และจำนวนน้ำฝนเป็นมิลลิเมตร Date and amount of rainfall millimetre							ฝนรวม มม. Total rainfall mm.	รวมตั้งแต่ 1 มกราคม Accumulative rainfall since 1 January	
		กันยายน – ตุลาคม September-October								ปริมาณ มม. Amount mm.	สูงต่ำกว่าปกติ Above or below Normal
		26	27	28	29	30	1	2			
ภาคตะวันออก	**EASTERN PART**										
1 นครนายก	NAKHON NAYOK			0.8			14.6		15.4	1441.7	-390.4
2 บ้านนา	Ban Na		11.3	4.5					15.8	1256.6	-576.8
3 ปากพลี	Pak Phli						6.8		6.8	1010.5	-779.7
4 องครักษ์	Ongkharak			3.2					3.2	853.5	-763.9
5 ปราจีนบุรี	PRACHIN BURI *	1.0	18.4	7.8		23.7	T	7.1	58.0	1531.8	-374.8
6 ประจันตคาม	Prachantakham			12.8					12.8	1336.1	-250.2
7 บ้านสร้าง	Ban Sang			32.3					32.3	1092.7	-410.3
8 ศรีมหาโพธิ	Si Maha Phot			7.8		6.5			14.3	1084.8	-193.9
9 กบินทร์บุรี	Kabin Buri*		3.9	23.3		8.0	13.1		48.3	1069.8	-384.0
10 สระแก้ว	Sa Kaeo										
11 วัฒนานคร	Watthana Nakhon		4.7	21.6		18.2	5.4		49.9	909.7	
12 อรัญประเทศ	Aranyaprathet *	3.1	15.1	53.6			8.1		79.0	1148.7	
13 ฉะเชิงเทรา	CHACHOENGSAO			78.0	10.0				88.0	1010.3	
14 บ้านโพธิ์	Ban Pho			50.1					50.1	796.9	-278.8
15 ชลบุรี	CHON BURI *	T	7.8	42.2	8.0	0.4	3.5	19.8	81.7	896.3	-286.6
16 พานทอง	Phan Thong		18.5	28.0	21.0				67.5	358.8	-609.2
17 บ้านบึง	Ban Bung						33.6		33.6	327.1	-764.5
18 เกาะสีชัง	Ko Sichang *		1.6	2.3	0.6		1.7	0.7	6.9	805.0	-234.1
19 ศรีราชา	Si Racha		9.8	4.8	41.1				55.7	679.0	-291.6
20 สัตหีบ	Sattahip *	0.5	2.3	39.1		55.2	27.3	18.5	142.9	661.2	-379.6
21 ระยอง	RAYONG										
22 บ้านค่าย	Ban Khai	1.9	29.4	11.5		3.0			42.8	931.4	-173.2
23 แกลง	Klaeng	1.0	23.1	10.2		4.6	9.8		44.1	1268.9	-542.8
24 จันทบุรี	CHANTHABURI *	40.0	21.5	23.1	4.8		3.3	3.6	96.3	2041.3	
25 ท่าใหม่	Tha Mai			25.4					25.4	1315.2	
26 มะขาม	Makham									1023.7	
27 ตราด	TRAT		7.6	8.4					16.0	2766.9	-751.1
28 เขาสมิง	Khao Saming		58.9	10.8	1.1				70.8	2849.4	+523.6
29 แหลมงอบ	Laem Ngop									1099.1	
30 คลองใหญ่	Khlong Yai *	13.3	9.9	2.5	0.1	6.2	9.5	0.5	42.0	4324.6	-212.7
ภาคใต้	**SOUTHERN PART**										
1 เพชรบุรี	PHETCHABURI		26.6	24.3		16.5			67.4	821.1	- 31.6
2 บ้านแหลม	Ban Laem			90.7					90.7	445.6	-466.8
3 บ้านลาด	Ban Lat		73.2	16.5	2.1	20.5			112.3	743.3	-128.7
4 ท่ายาง	Tha Yang		42.1	12.9					55.0	371.1	-261.8
5 ชะอำ	Cha-am			40.0					40.0	382.8	-267.4
6 ประจวบคีรีขันธ์	PRACHUAP KHIRI KHAN *	T	14.8	12.0			0.7		27.5	687.5	- 59.8
7 หัวหิน	Hua Hin *		22.8	32.0	0.7	0.6	T	1.3	57.4	637.5	- 68.3
8 ปราณบุรี	Pran Buri		24.4	26.9		2.3			53.6	559.1	
9 ชุมพร	CHUMPHON *	34.5	13.9	0.4	T				48.8	1418.4	+124.6

สถานีฝน	Station	วันที่และจำนวนน้ำฝนเป็นมิลลิเมตร Date and amount of rainfall in millimetres กันยายน – ตุลาคม September–October							ฝนรวม มม. Total rainfall mm.	ฝนรวมตั้งแต่ 1 มกราคม Accumulative rainfall since 1 January	
		26	27	28	29	30	1	2		ปริมาณ มม. Amount mm.	สูงต่ำกว่าปกติ Above or below Normal
10 ท่าแซะ	Tha Sae		18.4						18.4	1281.6	-129.7
11 สวี	Sawi		60.0	10.5					70.5	1212.8	+135.9
12 หลังสวน	Lang Suan									376.5	
13 สุราษฎร์ธานี	SURAT THANI*	4.7	25.9	19.6	1.7		3.8	0.2	55.9	857.6	-150.7
14 ไชยา	Chaiya			11.8					11.8	604.9	-261.0
15 เกาะสมุย	Ko Samui*		1.7	5.7			0.3		7.7	772.8	+ 39.6
16 พุนพิน	Phunphin		16.8	10.2					27.0	548.1	-404.5
17 ท่าฉาง	Tha Chang	12.2		5.4					17.6	611.5	-742.2
18 กาญจนดิษฐ์	Kanchanadit										
19 บ้านนาสาร	Ban Na San										
20 นครศรีธรรมราช	NAKHON SI THAMMARAT*	T	21.3	9.1	T	5.3	14.4	11.3	61.4	952.6	-150.1
21 สิชล	Sichon									937.7	- 43.8
22 ท่าศาลา	Tha Sala			7.3		12.1			19.4	735.4	- 1.3
23 ฉวาง	Chawang	94.4	59.3			9.6			163.3	1018.6	-380.6
24 ทุ่งสง	Thung Song		97.5		8.0				105.5	659.9	-585.0
25 ร่อนพิบูลย์	Ron Phibun	8.5	22.0			14.5			45.0	504.0	-367.9
26 ปากพนัง	Pak Phanang									616.1	-243.2
พัทลุง	PHATTHALUNG										
28 ควนขนุน	Khuan Khanun		15.4				29.1		44.5	470.5	
29 ปากพยูน	Pak Phayun										
30 เขาชัยสน	Khao Chaison		17.2		10.0		10.1		37.3	451.3	
31 สงขลา	SONGKHLA*		T		5.9		11.8	4.7	22.4	523.8	-389.6
32 รัตภูมิ	Rattaphum		20.5		6.3		35.0		61.8	394.2	
33 หาดใหญ่	Hat Yai		12.9		3.8	5.5	0.7	43.9	66.8	521.8	
34 สะเดา	Sadao										
35 ปัตตานี	PATTANI*		2.4	32.8	1.2	1.0	12.8	21.8	72.0	310.5	-330.0
36 หนองจิก	Nong Chik									262.8	
37 ยะหริ่ง	Yaring		21.8			17.2			39.0	469.6	
38 มายอ	Mayo		50.3						50.3	827.3	
39 โคกโพธิ์	Khok Pho			51.1					51.1	769.6	
40 ปะนาเระ	Panare		22.6		23.0				45.6	450.0	
41 ยะลา	YALA		78.3	67.3	10.9		35.4		191.9	923.7	
42 ยะหา	Yaha									553.2	
43 รามัน	Raman			28.2					28.2	984.9	
44 บันนังสตา	Bannang Satar			42.2			51.1		93.3	667.5	
45 เบตง	Betong				13.8				13.8	795.2	
46 นราธิวาส	NARATHIWAT*	0.4	3.2	0.5	2.9	3.0	0.7	38.6	49.3	878.6	-408.7
47 ยี่งอ	Yi-ngo		25.5		12.8				28.3	466.6	
48 ระแงะ	Rangae									224.2	
49 ตากใบ	Tak Bai										
สุไหงโกลก	Sungai Kolok	12.5							12.5	1218.4	

สถานีฝน	Station	วันที่และจำนวนน้ำฝนเป็นมิลลิเมตร Date and amount of rainfall in millimeters							รวม Total rainfall mm.	ฝนรวมตั้งแต่ 1 มกราคม Accumulative rainfall since 1 January	
		กันยายน – ตุลาคม September–October								ปริมาณ มม. Amount mm.	สูงต่ำกว่าปกติ Above or below Normal
		26	27	28	29	30	1	2			
51 ระนอง	RANONG	1.2	28.7	10.6	2.0	13.5	4.4	0.4	6[illegible].2	2775.0	
52 กระบุรี	Kra Buri		8.4	14.2					22.6	968.4	
53 พังงา	PHANGNGA	8.2	14.6	10.1	12.5	3.9			49.3	1211.0	
54 ตะกั่วป่า	Takua Pa	57.5	187.0	16.2	3.0	27.0	2.0	5.6	298.3	2505.0	
55 กะปง	Kapong	4.8	12.9	4.5	9.6	21.5			5[illegible].3	2735.6	
56 ท้ายเหมือง	Thai Muang	6.9	134.3	69.6	1.1	6.7			218.6	1242.9	
57 ตะกั่วทุ่ง	Takua Thung		46.1	9.7		5.2	4.8		65.8	1517.3	
58 ทับปุด	Thap Put	12.0	5.5	5.0	51.5	12.5			86.5	1558.0	
59 ภูเก็ต	PHUKET*	3.5	53.0	29.0	18.6				104.1	1485.2	-350.1
60 สนามบินภูเก็ต	Phuket Airport*	33.3	45.0	12.8	1.8	7.2	3.4	20.9	124.4	1483.8	-542.4
61 กระบี่	KRABI	3.3	94.3	2.8		30.9			131.3	999.5	
62 อ่าวลึก	Ao Luk	1.8	32.4	14.5	9.8	41.9	6.8		107.2	1433.9	
63 คลองท่อม	Khlong Tom	2.6	32.4	0.8	8.2	42.4	11.7		98.1	1216.1	
64 ตรัง	TRANG	37.3	36.2	8.7	0.9	3.0	3.3	23.3	102.7	1217.1	-631.4
65 สนามบินตรัง	Trang Airport*										
66 สิเกา	Sikao	11.5	95.5	1.6	30.9		14.8		154.3	1388.6	
67 ย่านตาขาว	Yan Ta Khao		143.8						143.8	1011.8	
68 ปะเหลียน	Palian		111.3		12.8		4.1		128.2	1640.5	
69 สตูล	SATUN	52.4	85.0						137.4	890.2	
70 ทุ่งหว้า	Thung Wa	35.0	132.0		20.0				187.0	1695.3	

สถานีฝน	Station	วันที่และจำนวนน้ำฝนเป็นมิลลิเมตร Date and amount of rainfall in millimeters							ฝนรวม มม. Total rainfall mm.	ฝนรวมตั้งแต่ 1 มกราคม Accumulative rainfall since 1 January	
		กันยายน – ตุลาคม September-October								ปริมาณ มม. Amount mm.	สูงต่ำกว่าปกติ Above or below Normal
		26	27	28	29	30	1	2			
กรุงเทพมหานคร	BANGKOK METROPOLIS										
1 สถานีเครื่องรับส่งวิทยุนนทบุรี	Overseas Radio Receiving Station						1.8		1.8	329.2	
2 ร.ร. การช่างนนทบุรี	Nontaburi Trade School	8.5		39.9					48.4	350.0	
3 พิพิธภัณฑ์พลังงานปรมาณูเพื่อสันติ	Atomic Energy For Peace	15.4	T		13.9	0.3	4.0	0.1	33.7	411.9	
4 กองกำกับการรถวิทยุฯ	MMP. Sub Division Car Center	26.0		7.2	44.6				77.8	539.0	
5 วิทยาลัยครูจันทรเกษม	Chankasem College Education								0.0	348.9	
6 การไฟฟ้าฝ่ายผลิต	Electrical Supply Authority	15.2		15.0					30.2	456.4	
7 ศูนย์ฝึกการบินพลเรือน	Civil Aviation Training Center										
8 ร.ร. โยธินบูรณะ	Yothin Burana School										
9 สถานีรถไฟบางบำหรุ	Bang Bamru Railway Station										
10 ร.ร. พาณิชการสยาม	Siam Commercial School	27.5		8.3					35.8	646.7	
11 ร.ร. การประชาสัมพันธ์	Public Relation School			10.5		1.0	7.2	6.6	25.3	583.8	
12 ร.ร. สามเสนนอก	Sam Sen Nok School			1.4			3.9	0.7	6.0	588.0	
13 มหาวิทยาลัยรามคำแหง	Ramkhamhaeng University			5.9					5.9	567.4	
14 ร.ร. ศรีอุดัย	Sri Udai School	9.7	T	3.9	T		12.7		26.3	611.6	
15 ร.ร. จิตรลดา	Chitlada School			17.5					17.5	418.5	
[illegible]เขตบางกะปิ	Bangkapi Boundary										
17 เขตหนองจอก	Nong Chok Boundary										
18 กระทรวงศึกษาธิการ	Ministry of Education	5.4		4.0					9.4	404.2	
19 ร.ร. ช่างกลวิทยา	Changkol Vittaya School	1.6						0.9	2.5	443.0	
20 ร. 1 พัน 2 รอ.	Second Infantry Battalion										
21 บ้านมนังคศิลา	Ban Manangkha Sila	2.7		4.6					7.3	454.8	
22 ร.ร. โสสิตสโมสร	Kosit Samosorn School	6.3	T		T			1.2	7.5	724.5	
23 ประตูน้ำปทุมวัน	Pathumvan Irr.						1.7	T	1.7	510.4	
24 ร.ร. เฉลิมสวสดิ์ศึกษา	Chalermsart Suksa School								0.0	268.6	
25 วิทยาลัยเพาะช่าง	Poh Chang College	16.9							16.9	353.9	
26 ร.ร. มาแตร์เดอี	Mater Dei School								0.0	361.8	
27 สถานีจ่ายไฟฟ้าบางกะปิ	Sup Center of Electrial Supply-Bangkapi			3.6					3.6	466.9	
28 วิทยาลัยพาณิชการธนบุรี	Thonburi Commercial College	19.5	1.2			1.8	6.5	T	29.0	692.4	
29 วิทยาลัยครูบ้านสมเด็จ	Bansomdet Teacher College								0.0	244.5	
30 เขตคลองสาน	Khlong San Boundary										
31 ร.ร. เตรียมทหาร	Armed Force Academy Preparatory-School	16.6		2.3					18.9	575.5	
32 ร.ร. กรุงเทพคริสเตียน	Bangkok Christian College	33.5		1.7		3.8	8.2		47.2	560.4	
33 ร.ร. ศรีวิกรม์	Srivikorn School								0.0	170.4	
34 ประตูน้ำพระโขนง	Prakhanong Irr.	T	T	4.6					4.6	449.5	
35 ร.ร. สมชิตศึกษา	Somchit Suksa School										
36 ร.ร. สวนกุหลาบวิทยาลัย	Vanuaves Vitilayakhom School	44.5		1.3	1.5		1.4	1.2	49.9	383.2	
[illegible] ร.ร. พระโขนง	Prakhanong School								0.0	217.1	
38 ร.ร. ช่องนนทรี	Chong Nonthri School	16.9	1.8	2.1				0.7	21.5	[illegible]	

อุณหภูมิสูงสุดและต่ำสุดประจำวันที่ ๒๖ กันยายน – ๒ ตุลาคม ๒๕๒๐

Daily Max. and Min. Temperature 26 September - 2 October 1977

สถานี	Station	อุณหภูมิสูงสุดและต่ำสุดเป็นองศา ซ. Max. and Min. Temperature in degree C.							เฉลี่ยสูงสุด ต่ำสุด Average Max. Min.	เฉลี่ยในสัปดาห์ Weekly Mean	ค่าปกติประจำเดือน Monthly Normal
		26	27	28	29	30	1	2			
ภาคเหนือ	**NORTHERN PART**										
1 เชียงราย	CHIANG RAI	31.0 18.4	31.4 20.9	31.0 20.3	29.6 20.4	31.6 20.2	32.0 21.3	32.4 21.2	31.3 20.4	25.9	26.6
2 แม่ฮ่องสอน	MAE HONG SON	33.5 21.2	34.2 21.2	32.2 23.0	32.8 22.0	32.2 23.2	33.0 22.8	33.4 23.0	33.0 22.3	27.7	27.3
3 เชียงใหม่	CHIANG MAI	29.3 17.6	29.3 19.2	30.0 20.1	28.5 20.5	30.2 19.8	30.3 20.8	30.2 20.0	29.7 19.7	24.7	26.9
4 น่าน	NAN	32.8 20.5	33.0 22.4	33.8 23.1	32.9 23.6	32.6 23.0	33.8 23.0	33.7 22.9	33.2 22.6	27.9	27.7
5 ท่าวังผา	Tha Wang Pha	32.8 19.2	31.8 22.1	33.4 23.0	33.2 22.0	31.2 22.3	33.0 22.8	33.5 22.2	32.7 21.9	27.3	
6 ลำปาง	LAMPANG	33.2 19.8	32.4 22.5	33.0 23.2	29.3 24.7	31.9 22.4	32.0 22.0	33.7 21.6	32.2 22.3	27.3	27.3
7 แม่สะเรียง	Mae Sariang	33.0 20.6	34.1 20.5	33.0 22.3	32.8 23.0	32.8 22.8	33.9 23.0	33.0 22.5	33.2 22.1	27.7	27.3
8 แพร่	PHRAE	33.9 21.3	31.2 22.7	32.9 24.0	32.0 24.3	33.0 23.2	34.4 23.2	33.4 23.7	33.0 23.2	28.1	27.3
9 อุตรดิตถ์	UTTARADIT	35.7 22.0	32.7 23.9	33.3 24.0	33.8 25.2	34.6 23.7	35.6 24.0	35.0 23.8	34.4 23.8	29.1	28.2
10 ตาก	TAK	33.8 21.6	31.6 22.9	31.4 24.1	31.5 24.0	32.9 24.0	33.6 24.0	32.8 24.0	32.5 23.5	28.0	27.8
11 เขื่อนภูมิพล	Bhumibol Dam	34.2 21.4	31.8 22.8	31.5 23.0	31.1 23.0	33.5 22.8	33.7 23.3	33.6 23.2	32.8 22.8	27.8	27.4
12 พิษณุโลก	PHITSANULOK	34.0 24.8	32.6 23.7	32.4 23.8	32.7 24.7	33.0 24.6	34.4 24.7	32.9 25.0	33.1 24.5	28.8	28.3
13 แม่สอด	Mae Sot	33.4 22.6	33.0 22.2	33.1 23.5	31.3 23.4	34.2 22.4	32.3 22.9	33.3 22.5	32.9 22.8	27.9	26.9
14 เพชรบูรณ์	PHETCHABUN	34.4 22.8	34.0 24.0	31.6 24.8	34.8 24.5	31.8 23.4	34.6 24.1	33.8 24.8	33.6 24.0	28.8	27.4
15 หล่มสัก	Lom Sak	34.5 21.4	32.8 23.5	33.6 23.9	34.2 24.4	32.0 23.4	34.2 23.2	33.7 23.4	33.6 23.3	28.5	
16 วิเชียรบุรี	Wichian Buri	34.9 24.6	34.0 24.0	29.6 24.0	33.3 21.5	33.0 23.9	34.4 23.7	34.1 23.9	33.3 23.7	28.5	
ภาคตะวันออกเฉียงเหนือ	**NORTHEASTERN PART**										
1 หนองคาย	NONG KHAI	32.2 24.6	32.2 24.4	29.9 24.2	32.5 23.6	32.6 21.4	33.2 24.3	32.7 25.1	32.2 23.9	28.1	27.5
2 เลย	LOEI	32.5 19.3	32.4 22.2	32.1 23.3	31.6 22.6	32.8 21.8	33.4 22.5	32.9 22.2	32.5 22.0	27.3	26.8
3 อุดรธานี	UDON THANI	31.8 24.8	31.0 25.0	29.3 24.0	31.5 24.3	32.3 23.3	32.8 25.4	32.5 25.6	31.6 24.6	28.1	27.7
4 สกลนคร	SAKON NAKHON	32.0 22.9	30.2 23.4	25.9 24.8	32.0 23.0	31.9 23.9	32.4 24.0	31.8 24.0	30.9 23.7	27.3	27.2
5 นครพนม	NAKHON PHANOM	32.8 22.2	28.7 22.6	26.0 23.4	33.4 22.6	33.1 23.0	33.5 23.0	33.7 22.4	31.6 22.7	27.2	27.0
6 มุกดาหาร	Mukdahan	30.9 22.4	30.8 22.3	28.0 23.0	32.4 23.5	32.3 23.4	32.3 23.2	32.9 22.8	31.4 22.9	27.2	27.2
7 ขอนแก่น	KHON KAEN	32.7 24.0	31.6 24.4	29.0 23.6	32.3 22.5	32.6 24.6	33.6 24.0	33.0 24.9	32.1 24.0	28.1	27.6
8 โกสุมพิสัย	Kosum Phisai	31.9 24.0	30.7 23.3	26.0 23.2	32.0 22.2	32.0 24.3	32.0 23.5	24.3	31.1 23.5	27.3	
9 ร้อยเอ็ด	ROI ET	31.8 23.2	31.5 23.6	29.2 22.4	32.2 22.0	32.2 24.6	32.8 24.2	31.8 24.5	31.6 23.5	27.6	27.6
10 ชัยภูมิ	CHAIYAPHUM	32.0 23.8	31.8 24.3	28.0 22.0	30.8 21.3	32.0 24.1	32.7 25.1	25.0	31.2 23.7	27.5	27.0
11 อุบลราชธานี	UBON RATCHATHANI	32.0 24.1	31.0 23.7	30.8 22.2	32.4 23.7	32.5 23.8	33.2 24.2	32.1 22.7	32.0 23.5	27.8	27.3
12 สุรินทร์	SURIN	32.1 23.6	32.6 23.6	29.8 23.5	31.6 22.3	32.3 22.3	32.2 24.1	32.3 24.0	31.8 23.3	27.6	27.4
13 ท่าตูม	Tha Tum	31.3 23.3	31.4 23.3	28.7 23.7	32.0 22.5	31.6 22.8	31.8 25.4	30.9 24.4	31.1 23.6	27.4	
14 นางรอง	Nang Rong	32.5 23.9	32.8 24.9	30.2 24.0	31.3 22.0	32.0 22.5	31.2 25.4	23.5	31.7 23.7	27.7	

สถานี	Station	อุณหภูมิสูงสุดและต่ำสุดเป็นองศา ซ. Max. and Min. Temperature in degree C.							เฉลี่ยสูงสุด/ต่ำสุด Average Max. Min.	เฉลี่ยในสัปดาห์ Weekly Mean	ค่าปกติประจำเดือน Monthly Normal
		26	27	28	29	30	1	2			
15 นครราชสีมา	NAKHON RATCHASIMA	33.1 23.6	31.7 22.8	30.0 24.3	31.6 21.4	31.6 22.4	31.2 25.0	31.9 23.8	31.6 23.3	27.5	27.4
16 โชคชัย	Chok Chai	32.5 23.8	31.8 23.5	30.6 23.9	32.0 22.2	31.0 21.9	31.8 24.1	24.2	31.6 23.4	27.5	
ภาคกลาง	**CENTRAL PART**										
1 นครสวรรค์	NAKHON SAWAN	34.3 22.8	33.8 23.4	31.8 23.7	32.9 23.9	33.8 24.6	34.7 25.2	33.0 25.6	33.5 24.2	28.9	28.3
2 ลพบุรี	LOP BURI	33.5 25.0	32.1 25.0	29.3 25.0	32.0 23.3	32.5 24.5	34.3 24.8	33.0 24.5	32.4 24.8	28.5	27.8
3 สุพรรณบุรี	SUPHAN BURI	33.6 26.4	32.3 25.5	29.2 24.6	31.5 25.0	32.7 24.6	32.0 25.5	33.3 24.4	32.1 25.1	28.6	28.2
4 กาญจนบุรี	KANCHANABURI	34.9 25.0	32.8 24.6	31.3 24.0	31.0 24.2	33.3 22.5	33.2 24.6	34.2 24.8	33.0 24.2	28.6	28.1
5 ทองผาภูมิ	Thong Pha Phum	33.0 23.7	31.4 23.0	36.3 23.1	31.6 23.2	32.0 22.5	33.3 21.9	30.1 23.1	32.5 22.9	27.7	
6 สนามบินดอนเมือง	Don Muang Airport	32.7 27.8	33.0 27.0	31.3 26.2	32.0 24.5	33.0 25.2	34.0 27.6	34.2 26.2	32.9 26.4	29.7	28.3
7 กรุงเทพมหานคร	BANGKOK METROPOLIS	34.0 26.8	34.0 26.0	31.5 25.2	32.1 24.2	34.3 24.5	34.1 25.5	34.6 25.0	33.5 25.5	29.4	28.1
8 ศูนย์วิจัย ฯ บางนา	Bang Na	32.6 26.5	33.0 25.5	30.2 25.1	32.2 24.5	33.4 24.9	33.2 26.4	34.1 24.8	32.7 25.4	29.1	
ภาคตะวันออก	**EASTERN PART**										
1 ปราจีนบุรี	PRACHIN BURI	32.0 24.4	32.4 25.6	31.0 23.2	31.5 23.6	33.0 24.7	32.0 25.0	32.0 23.8	32.0 24.3	28.2	27.9
2 กบินทร์บุรี	Kabin Buri	36.1 25.4	33.1 25.0	31.6 24.4	32.2 22.9	34.3 23.6	32.0 24.9	32.4 23.8	33.1 24.2	28.7	
3 อรัญประเทศ	Aranyaprathet	34.5 25.4	30.4 24.1	32.0 23.4	31.8 22.6	32.6 24.2	34.0 25.3	32.2 22.9	32.5 20.5	26.5	27.7
4 ชลบุรี	CHON BURI	34.7 26.4	33.3 25.1	34.9 24.2	31.8 23.5	33.4 23.8	33.2 25.2	33.3 23.5	33.5 24.5	29.0	27.9
5 เกาะสีชัง	Ko Si Chang	31.7 26.1	30.9 26.2	29.3 25.4	30.8 24.7	31.7 25.1	31.5 26.2	31.1 23.7	31.0 25.3	28.2	27.9
6 สัตหีบ	Sattahip	32.3 25.6	32.3 24.3	27.7 23.5	31.0 23.4	32.4 23.6	33.3 24.0	32.6 22.7	31.7 23.9	27.8	28.7
7 ระยอง	RAYONG	.. ..	.. ..	.. ..	.. ..	.. ..	.. ..	.. ..	.. ..		
8 จันทบุรี	CHANTHABURI	32.2 25.0	31.6 24.6	31.8 23.9	31.3 23.5	32.5 22.7	31.8 23.4	32.2 22.9	31.9 23.7	27.8	28.1
9 คลองใหญ่	Khlong Yai	31.3 23.1	31.9 22.7	32.3 23.0	30.9 22.6	30.4 21.6	29.9 22.9	31.1 22.1	31.1 22.6	26.9	26.6
ภาคใต้	**SOUTHERN PART**										
1 หัวหิน	Hua Hin	32.2 25.2	31.8 25.2	25.5 24.1	28.9 23.6	31.5 24.2	32.5 24.5	31.2 24.9	30.5 24.5	27.5	27.9
2 ประจวบคีรีขันธ์	PRACHUAP KHIRI KHAN	31.0 24.0	31.8 24.8	26.8 24.8	29.9 24.1	32.2 23.1	31.9 24.1	31.5 24.5	30.7 24.2	27.5	28.0
3 ชุมพร	CHUMPHON	32.2 22.8	31.6 22.8	29.9 24.1	31.3 23.6	31.7 23.9	32.0 24.2	31.3 25.3	31.4 23.8	27.6	27.2
4 สุราษฎร์ธานี	SURAT THANI	32.3 22.9	32.4 22.5	28.0 23.5	30.4 23.2	30.8 22.4	31.5 23.6	30.0 22.8	30.8 23.0	26.9	27.6
5 เกาะสมุย	Ko Samui	33.0 26.0	32.0 25.9	28.8 24.6	31.0 23.5	31.4 24.7	31.4 25.0	29.7 26.0	31.0 25.1	28.1	
6 นครศรีธรรมราช	NAKHON SI THAMMARAT	32.7 23.2	31.8 23.0	31.0 23.7	31.6 23.4	31.0 23.7	30.8 23.6	30.3 23.4	31.3 23.4	27.4	27.8
7 สงขลา	SONGKHLA	31.6 23.7	32.0 24.3	30.5 23.5	31.0 24.3	32.9 23.6	31.1 24.9	30.5 23.9	31.4 24.0	27.7	28.1
8 ปัตตานี	PATTANI	31.0 23.3	32.2 23.7	31.5 22.8	31.0 22.0	31.4 23.2	30.5 24.0	32.0 22.5	31.4 23.1	27.3	27.8
9 นราธิวาส	NARATHIWAT	31.5 23.4	31.7 24.2	30.3 23.2	31.5 23.1	30.5 23.4	31.2 24.0	31.5 23.1	31.2 23.5	27.4	27.3
10 ระนอง	RANONG	30.7 23.7	30.8 23.3	30.4 23.6	30.8 22.5	31.6 23.1	32.1 23.5	32.4 23.5	31.3 23.3	27.3	26.2
11 ภูเก็ต	PHUKET	31.5 23.4	28.8 23.5	26.5 23.5	31.2 22.2	32.2 23.2	33.1 24.9	32.0 24.5	30.9 23.6	27.2	27.1
12 สนามบินภูเก็ต	Phuket Airport	30.0 22.9	28.0 23.4	26.0 23.5	30.0 22.0	30.9 23.0	30.6 23.6	31.5 24.0	29.6 23.2	26.5	26.9
13 สนามบินตรัง	Trang Airport	29.3 22.5	29.7 23.5	27.3 22.5	32.4 23.2	31.8 24.0	32.7 23.6	31.8 23.5	30.7 23.0	25.4	27.0

แก้ไขเพิ่มเติมรายงานจำนวนน้ำฝนเนื่องจากได้รับรายงานภายหลัง สำหรับรายงานอากาศประจำสัปดาห์ ฉบับที่ ๑๙/๒๕๒๐

Corrections for late rainfall data reports in weekly weather report No. 39/1977

สถานีฝน	Station	วันที่และจำนวนน้ำฝนเป็นมิลลิเมตร Date and amount of rainfall millimeters							ฝนรวม มม. Total rainfall mm.	ฝนรวมตั้งแต่ 1 มกราคม Accumulative rainfall since 1 January	
		กันยายน September								ปริมาณ มม. Amount mm.	สูงต่ำกว่าปกติ Above or below Normal
		19	20	21	22	23	24	25			
ภาคกลาง	CENTRAL PART										
38 อ่างทอง	ANG THONG							5.6	54.3	717.0	-376.5
46 เสาไห้	Sao Hai							4.5	19.8	[illegible]9.1	-546.5
48 หนองแค	Nong Khae							23.2	41.4	961.7	-375.0
ภาคใต้	SOUTHERN PART										
10 ท่าแซะ	Tha Sae					10.8	15.9	9.7	52.9	1263.2	-63.1
16 ทุนพิน	Phunphin							3.1	34.5	521.1	-407.4
22 ทาศาลา	Tha Sala							51.5	51.5	734.0	+ 23.9
23 ฉวาง	Chawang							16.4	41.4	855.3	-486.1
24 ทุ่งสง	Thung Song							36.5	7[illegible].5	554.4	-620.0
25 รอนพิบูลย์	Ron Phibun						21.0	14.0	47.0	459.0	-369.4
26 ปากพนัง	Pak Phanang							50.8	50.8	616.1	-197.9
32 รัตภูมิ	Rattaphum							23.0	23.0	394.2	
37 ยะหริ่ง	Yaring							45.4	45.4	430.6	
45 เบตง	Betong						7.3		26.4	781.4	
53 พังงา	PHANGNGA							12.8	21.1	1161.7	
55 กะปง	Kapong							39.5	84.3	2682.3	
56 ท้ายเหมือง	Thai Muang							50.3	59.9	1024.3	
57 ตะกั่วทุ่ง	Takua Thung							7.4	27.1	1451.5	
58 ทับปุด	Thap Put							14.1	15.6	1471.5	
61 กระบี่	KRABI							16.6	22.1	868.2	
62 อ่าวลึก	Ao Luk							5.4	15.8	1326.7	
63 คลองท่อม	Khlong Tom							30.9	30.9	1118.0	
66 สิเกา	Sikao							31.7	37.6	1234.3	
67 ยานตาขาว	Yan Ta Khao							45.1	45.1	868.0	
68 ปะเหลียน	Palian							67.3	113.5	1312.3	
70 ทุ่งหว้า	Thung Wa							80.5	100.5	1508.3	

REMARKS

1. **Meteorological Department's Station** (with * mark). Rainfall observation is performed daily at 07.00 a.m. by the Meteorological Department's personnel. Therefore the daily amount of rainfall in this publication means the total amount of rainfall in 24 hr. period from 07.00 a.m. of the recorded date to 07.00 a.m. of the following day.

2. **Voluntary Rainfall Station** (without * mark) located at District and Province. Rainfall observation is performed daily at 09.00 a.m. by the voluntary observer. The daily amount of rainfall means the total amount of rainfall in 24 hr. period from 09.00 a.m. of the recorded date to 09.00 a.m. of the following day.

3. **Rainfall and Temperature Data.** The daily rainfall and temperature observations are submitted to the Meteorological Department soon after the measurement by the following means :—

   — By radio or telegraph from the Meteorological Department's stations.
   — By telegraph from voluntary rainfall stations

   Those daily reports generally arrive at the Meteorological Department from about 07.00 a.m. to 07.00 p.m.

4. **Rainfall Intensity in 1 day** (24 hours)

Light Rainfall	amounts	0.1 — 10.0	millimetres
Moderate Rainfall	,,	10.1 — 35.0	,,
Heavy Rainfall	,,	35.1 — 90.0	,,
Very Heavy Rainfall	,,	90.1	millimetres and above
Blank	represents	No rainfall or observation of rainfall does not arrive in time for publication.	
T	,,	Trace or light rainfall with amount less than 0.1 millimetres.	

Various Data in this publication are published hurriedly to service the user. Therefore the user should be cautious in using them. If there is any doubts please inquired the Meteorological Statistics Subdivision of the Climatology Division for further informations by dialing the number 3916054 and 3910178.

Meteorological Department
Bangkok Metropolis

Climatology, Division

- กำหนดออก สัปดาห์ละ 1 ฉบับ ปีละ 52 ฉบับ
- ค่าบำรุง ฉบับละ 5 บาท ปีละ 150 บาท
- การบอกรับ ติดต่อที่กองภูมิอากาศ กรมอุตุนิยมวิทยา

โทร. 3916054

พิมพ์ที่โรงพิมพ์กรมอุตุนิยมวิทยา กระทรวงคมนาคม กรุงเทพมหานคร

นายสมิทธ ธรรมสโรช ผู้พิมพ์ผู้โฆษณา 2520

M06.1/593
T364we

กรมอุตุนิยมวิทยา กระทรวงคมนาคม

งานอากาศประจำสัปดาห์ ระหว่างวันที่ ๓ — ๙ ตุลาคม ๒๕๒๐

และ

เคาดหมายลักษณะอากาศ ระหว่างวันที่ ๑๐ — ๑๖ ตุลาคม ๒๕๒๐

ฉบับที่ ๔๑/๒๕๒๐

น.อ. ดร. ขจิต บัวจิตติ ร.น.

อธิบดีกรมอุตุนิยมวิทยา

METEOROLOGICAL DEPARTMENT
MINISTRY OF COMMUNICATIONS

BANGKOK, THAILAND

WEEKLY WEATHER REPORT

DURING THE PERIOD 3 — 9 OCTOBER 1977

AND

WEATHER OUTLOOK

DURING 10 — 16 OCTOBER 1977

ATMOSPHERIC SCIENCES LIBRARY
OCT 31 1977
N.O.A.A.
U.S. Dept. of Commerce

[illegible]977

Capt. Kajit Bunjitti R.T.N.

Director — General

หมายเหตุ

1. **สถานีของกรมอุตุนิยมวิทยา** (มีเครื่องหมาย *) ทำการตรวจวัดจำนวนฝน ตกเวลา 07.00 น. ทุกวัน โดยเจ้าหน้าที่ของกรมอุตุนิยมวิทยา ดังนั้น จำนวนฝนรายวันในรายงานเล่มนี้ หมายถึงปริมาณฝนรายวันในช่วงเวลา 24 ชั่วโมง ตั้งแต่เวลา 07.00 น. ของวันที่แจ้งไว้ในรายงาน จนถึงเวลา 07.00 น. ของวันรุ่งขึ้น

2. **สถานีฝนอำเภอและจังหวัด** (ไม่มีเครื่องหมาย *) ทำการตรวจวัดจำนวนฝนตกเวลา 09.00 น. ทุกวัน โดยเจ้าหน้าที่ ที่อยู่ในอำเภอหรือจังหวัดที่ได้รับแต่งตั้งจากกรมอุตุนิยมวิทยา ดังนั้น จำนวนฝนรายวัน หมายถึงปริมาณฝนรวมในช่วงเวลา 24 ชั่วโมง ตั้งแต่เวลา 09.00 น. ของวันที่แจ้งไว้ในรายงานจนถึงเวลา 09.00 น. ของวันรุ่งขึ้น

3. **ข้อมูลฝนและอุณหภูมิ** ที่พิมพ์ในรายงานเล่มนี้ เป็นข้อมูลที่เจ้าหน้าที่ผู้ทำการตรวจรายงานมายังกรมอุตุนิยมวิทยา ทุกวันภายหลังการตรวจ

   — สถานีของกรมอุตุนิยมวิทยา รายงานทางวิทยุโทรศัพท์หรือโทรเลข

   — สถานีฝนอำเภอและจังหวัด รายงานทางโทรเลข

   รายงานดังกล่าวนี้ กรมอุตุนิยมวิทยาจะได้รับตั้งแต่เวลาประมาณ 07.00 น. จนถึงเวลา 19.00 น.

4. **เกณฑ์ฝนใน 1 วัน** (24 ชั่วโมง)

ฝนเล็กน้อย	จำนวนตั้งแต่	0.1 — 10.0 มิลลิเมตร
ฝนปานกลาง	"	10.1 — 35.0 "
ฝนหนัก	"	35.1 — 90.0 "
ฝนตกหนักมาก	"	90.1 มิลลิเมตร ขึ้นไป
ช่องว่าง	หมายความว่า	ไม่มีฝนตกหรือยังไม่ได้รับรายงาน
T	"	ฝนตกน้อยไม่ถึง 0.1 มิลลิเมตร

ข้อมูลต่าง ๆ เหล่านี้ได้ดำเนินการจัดพิมพ์โดยรีบด่วน เพื่อสนองความต้องการแก่ผู้ใช้ จึงยังไม่ได้ทำการตรวจสอบ ฉะนั้น ผู้ใช้จึงควรพิจารณาข้อมูลก่อนที่จะนำไปใช้ หากมีข้อสงสัยประการใด โปรดติดต่อสอบถามเจ้าหน้าที่ งานสถิติอุตุนิยมวิทยา กองภูมิอากาศ โทรศัพท์ 3916054 และ 3910178

กองภูมิอากาศ กรมอุตุนิยมวิทยา

กรุงเทพมหานคร

การคาดหมายลักษณะอากาศใน ๗ วันข้างหน้า
ตั้งแต่วันที่ ๑๐ – ๑๖ ตุลาคม ๒๕๒๐
ลักษณะทั่วไป

บริเวณความกดอากาศสูง ซึ่งปกคลุมประเทศไทยตอนบนจะอ่อนกำลังลง

ภาคเหนือ ภาคตะวันออกเฉียงเหนือ	ท้องฟ้าโปร่งและอากาศค่อนข้างเย็น แต่ในครึ่งหลังของสัปดาห์จะมีฝนเป็นบางแห่ง
ภาคกลาง ภาคตะวันออกรวมทั้งชายฝั่ง	จะมีฝนเป็นแห่ง ๆ ในตอนเย็นหรือค่ำส่วนมากในครึ่งหลังของสัปดาห์
ภาคใต้ฝั่งตะวันออก	จะมีฝนหรือฝนฟ้าคะนองกระจาย
ภาคใต้ฝั่งตะวันตก	จะมีฝนเกือบทั่วไป โดยมีฝนตกหนักบางแห่ง ส่วนมากในระยะครึ่งแรกของสัปดาห์
กรุงเทพมหานคร	จะมีฝนเป็นบางแห่งในตอนเย็นหรือค่ำ

กรมอุตุนิยมวิทยา
๑๐ ต.ค. ๒๐

Weather outlook for the period 10 – 16 October 1977

General Situation

The high pressure area which dominates Upper Thailand will be weakening

Northern Part: Northeastern Part:	Fair and rather cool with isolated showers during the second half of the week.
Central Part: Eastern part and Coastal Area:	Widely scattered showers in the late afternoon or evening mainly during the second half of the week.
Southern Thailand East Coast:	Scattered showers or thundershowers.
Southern Thailand West Coast:	Almost widespread rain with isolated heavy falls mainly during the first half of the week.
Bangkok Metropolis:	Isolated showers in the late afternoon or evening.

Meteorological Department
10 October 1977

สรุปลักษณะอากาศทั่วไปในรอบสัปดาห์

ตั้งแต่วันที่ ๓ - ๙ ตุลาคม ๒๕๒๐

๑. บริเวณความกดอากาศสูงในประเทศจีนซึ่งมีกำลังค่อนข้างแรงได้แผ่ขึ้นมาปกคลุมประเทศไทยตอนบนเกือบตลอดสัปดาห์ ร่องความกดอากาศต่ำได้พาดผ่านตอนกลางของภาคใต้ในระยะครึ่งแรกของสัปดาห์ แต่ได้เลื่อนลงไปพาดผ่านตอนล่างสุดของภาคใต้ในระยะครึ่งหลังของสัปดาห์ ลักษณะเช่นนี้ทำให้ประเทศไทยตอนบนมีฝนเป็นแห่ง ๆ ในระยะครึ่งแรกของสัปดาห์ แต่ในระยะครึ่งหลังมีฝนกระจายกันมีฝนหนักถึงหนักมากในภาคเหนือ ส่วนภาคอื่น ๆ นอกนั้นมีฝนเป็นแห่ง ๆ สำหรับภาคใต้ปรากฏว่าตั้งแต่ใต้จังหวัดชุมพรลงไปมีฝนกระจายกันมีฝนตกหนักเป็นบางแห่งตลอดสัปดาห์

๒. รายงานอุณหภูมิสูงสุดในภาคต่าง ๆ ของประเทศไทยมีดังนี้.-

ภาคเหนือ	๓๕.๔° ซ.ที่ อ.เมือง	จ.เพชรบูรณ์	เมื่อวันที่	๖ ก.ค.
ภาคตะวันออกเฉียงเหนือ	๓๔.๔° ซ.ที่ อ.เมือง	จ.ขอนแก่น	"	๖ ก.ค.
ภาคกลาง	๓๕.๖° ซ.ที่ อ.เมือง	จ.กาญจนบุรี	"	๖ ก.ค.
ภาคตะวันออก	๓๕.๐° ซ.ที่ อ.อรัญประเทศ	จ.ปราจีนบุรี	"	๖ ก.ค.
ภาคใต้	๓๓.๔° ซ.ที่ อ.หาดใหญ่	จ.สงขลา	"	๗ ก.ค.

๓. รายงานฝนสูงสุดในภาคต่าง ๆ ของประเทศไทยมีดังนี้.-

ภาคเหนือ	๑๑๓.๐ มม.ที่ อ.เมือง	จ.เชียงราย	เมื่อวันที่	๘ ก.ค.
ภาคตะวันออกเฉียงเหนือ	๑๐๖.๔ มม.ที่ อ.บึงกาฬ	จ.หนองคาย	"	๖ ก.ค.
ภาคกลาง	๔๔.๓ มม.ที่ อ.เมือง	จ.สุพรรณบุรี	"	๔ ก.ค.
ภาคตะวันออก	๔๔.๔ มม.ที่ อ.ศรีมหาโพธิ	จ.ปราจีนบุรี	"	๗ ก.ค.
ภาคใต้	๑๐๖.๐ มม.ที่ อ.ยะหา	จ.ยะลา	"	๔ ก.ค.

กรมอุตุนิยมวิทยา

๑๐ ก.ค. ๒๐

Weekly Weather Summary

Period 3 - 9 October 1977

1. The rather active high pressure area in China extended its wedge to Upper Thailand throughout most the week. The low pressure trough which lied across the central portion of Southern Thailand during the first half of the week moved southward to the southern tip of Southern Thailand during the rest period. As a result widely scattered showers were reported over Upper Thailand during the first half of the week. Scattered rainshowers with isolated heavy to very heavy falls occurred in Northern part during the second half of the week while widely scattered showers were recorded elsewhere. For Southern Thailand, scattered rainshowers with isolated heavy falls were experienced south of Chumphon throughout the week.

2. Highest temperature in various parts of Thailand were as follows:-

Northern Part	35.5°C.at Amphoe Muang	Phetchabun	on	6 Oct.
Northeastern Part	34.9°C.at Amphoe Muang	Khon Kaen	"	6 Oct.
Central Part	35.2°C.at Amphoe Muang	Kanchanaburi	"	6 Oct.
Eastern Part	35.3°C.at Aranyaprathet	Prachinburi	"	6 Oct.
Southern Part	33.5°C.at Hat Yai	Songkhla	"	7 Oct.

3. Heaviest rainfall in various parts of Thailand were as follows:-

Northern Part	113.0 mm.at Amphoe Muang	Chiang Rai	on	8 Oct.
Northeastern Part	106.8 mm.at Bung Kan	Nong Khai	"	6 Oct.
Central Part	94.3 mm.at Amphoe Muang	Suphan Buri	"	8 Oct.
Eastern Part	78.3 mm.at Si Maha Phot	Prachin Buri	"	7 Oct.
Southern Part	106.0 mm.at Yaha	Yala	"	4 Oct.

Meteorological Department
10 October 1977

<u>ข่าวอากาศเพื่อการเกษตรประจำสัปดาห์</u>

เมื่อวันที่ 3 – 9 ตุลาคม 2520 มีลักษณะอากาศซึ่งพอสรุปได้ดังต่อไปนี้ : –

บริเวณความกดอากาศสูงในประเทศจีนซึ่งมีกำลังค่อนข้างแรงได้แผ่ลงมาปกคลุมประเทศไทยตอนบนเกือบตลอดสัปดาห์ ร่องความกดอากาศต่ำได้พาดผ่านตอนกลางของภาคใต้ในระยะครึ่งแรกของสัปดาห์ แต่ได้เลื่อนลงไปพาดผ่านตอนล่างสุดของภาคใต้ในระยะครึ่งหลังของสัปดาห์ ลักษณะเช่นนี้ทำให้ประเทศไทยตอนบนมีฝนเป็นแห่ง ๆ ในระยะครึ่งแรกของสัปดาห์ แต่ในระยะครึ่งหลังมีฝนกระจายกับมีฝนหนักถึงหนักมากในภาคเหนือ ส่วนภาคอื่น ๆ นอกนั้นมีฝนเป็นแห่ง ๆ สำหรับภาคใต้ปรากฏว่าตั้งแต่ใต้จังหวัดชุมพรลงไปมีฝนกระจายกับมีฝนตกหนักเป็นบางแห่งตลอดสัปดาห์

กรมอุตุนิยมวิทยา

10 ตุลาคม 2520

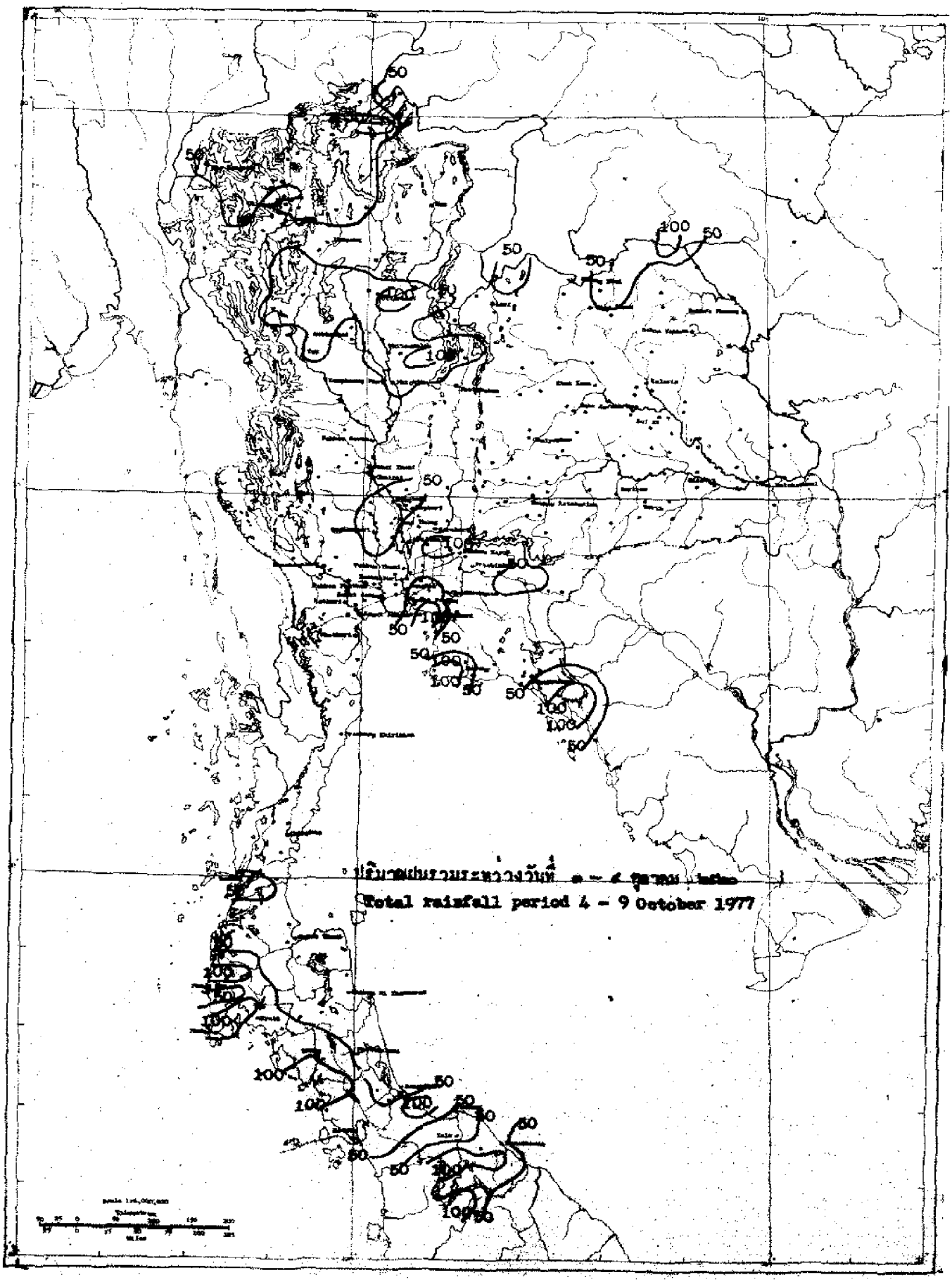
ปริมาณฝนรวมระหว่างวันที่ ๔ – ๙ ตุลาคม ๒๕๒๐
Total rainfall period 4 – 9 October 1977

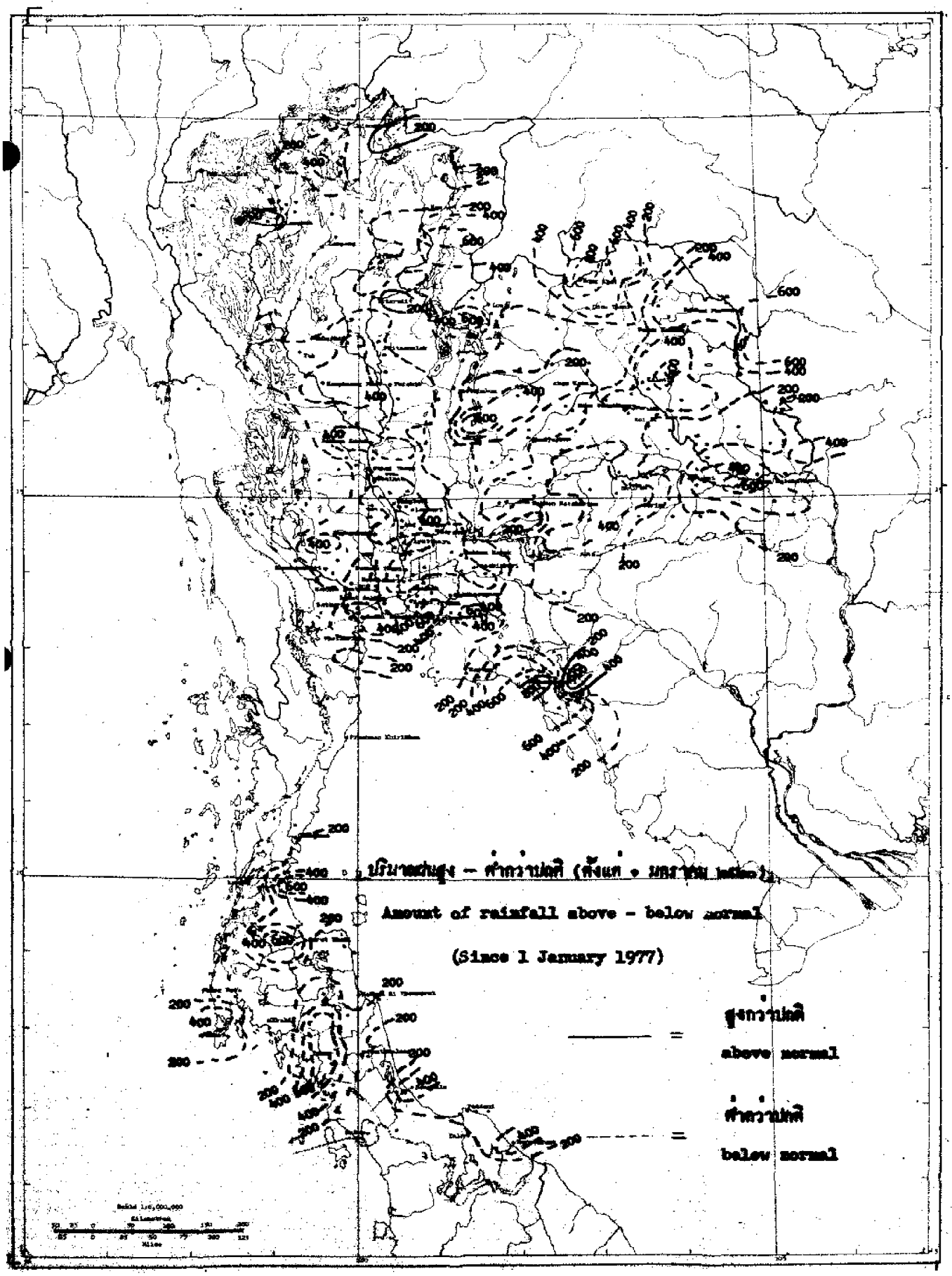
ปริมาณฝนสูง – ต่ำกว่าปกติ (ตั้งแต่ 1 มกราคม 1977)
Amount of rainfall above - below normal
(Since 1 January 1977)
สูงกว่าปกติ
above normal
ต่ำกว่าปกติ
below normal

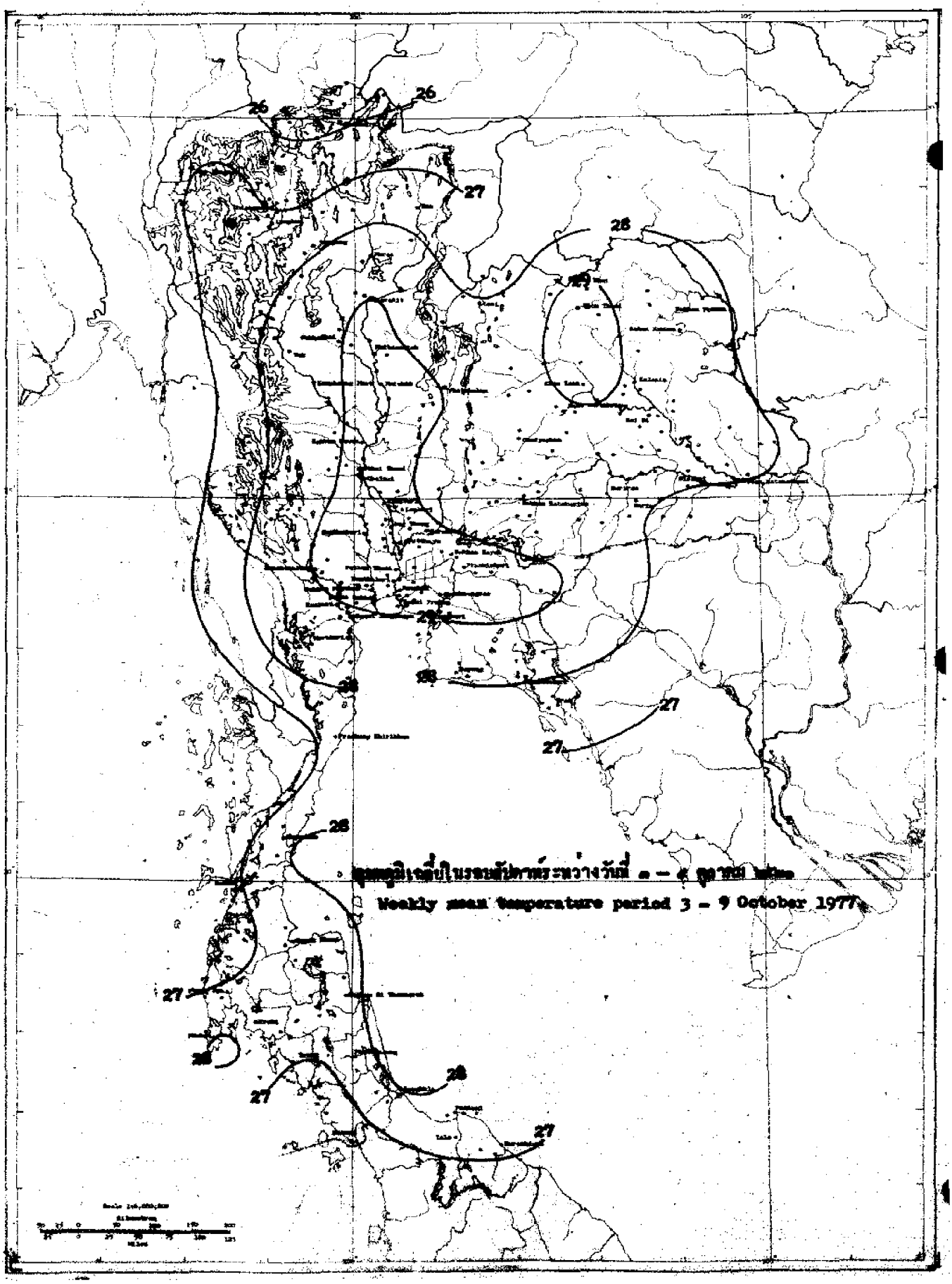

อุณหภูมิเฉลี่ยในรอบสัปดาห์ระหว่างวันที่ 3 – 9 ตุลาคม 1977

Weekly mean temperature period 3 – 9 October 1977

สถานีฝน	Station	วันที่และจำนวนน้ำฝนเป็นมิลลิเมตร Date and amount of rainfall in millimeters							ฝนรวม มม. Total rainfall mm.	ฝนรวมตั้งแต่ 1 มกราคม Accumulative rainfall since 1 January	
		ตุลาคม October								ปริมาณ มม. Amount mm.	สูงต่ำกว่าปกติ Above or below Normal
		3	4	5	6	7	8	9			
ภาคเหนือ	**NORTHERN PART**										
1 เชียงราย	CHIANG RAI*			2.5	0.2	35.0	113.0	26.5	177.2	1820.6	+164.8
2 แม่สาย	Mae Sai	T			5.7	5.2	45.8		56.7	1276.1	-193.7
3 เชียงแสน	Chiang Saen					6.7	17.3		24.0	1471.3	+ 33.3
4 เชียงของ	Chiang Khong	2.0							2.0	1614.8	+143.5
5 แม่จัน	Mae Chan				15.8		57.5		73.3	1313.8	
6 แม่สรวย	Mae Suai						59.5		59.5	971.1	-238.5
7 เทิง	Thoeng				8.7	1.6			10.3	1833.1	+280.9
8 เชียงคำ	Chiang Kham				18.0				18.0	1370.3	+111.4
9 เวียงป่าเป้า	Wiang Pa Pao									446.3	-583.7
10 พาน	Phan		27.8		2.9		20.1		50.8	1438.1	+191.8
11 แม่ใจ	Mae Chai				5.7	41.2	29.4		76.3	1369.3	+150.4
12 พะเยา	Phayao									773.3	-136.1
13 จุน	Chun										
14 แม่ฮ่องสอน	MAE HONG SON*	0.5			15.5	46.5	1.4	1.2	65.1	1319.0	+150.2
15 ปาย	Pai				38.0	55.0			93.0	1062.8	-173.5
16 ขุนยวม	Khun Yuam				5.5	19.5			25.0	1219.8	+ 53.0
17 แม่ลาน้อย	Mae La Noi				67.8				67.8		
18 แม่สะเรียง	Mae Sariang*	6.0	0.2		16.0	5.0	10.3	4.2	41.7	1097.8	- 60.5
19 เชียงใหม่	CHIANG MAI*			3.2	T	55.3	2.9	3.9	65.3	1106.7	- 50.8
20 ฝาง	Fang					6.9			6.9	1059.0	- 97.2
21 แม่อาย	Mae Ai										
22 เชียงดาว	Chiang Dao									1022.0	-234.6
23 แม่แตง	Mae Taeng					12.5			12.5	1176.8	+ 83.6
24 แม่ริม	Mae Rim			8.5		35.6			44.1	929.8	- 98.1
25 สันทราย	San Sai				22.6	62.4			85.0	1107.8	+ 7.5
26 ดอยสะเก็ด	Doi Saket				2.2	2.5			4.7	1129.3	+ 32.1
27 สันกำแพง	San Kamphaeng									735.3	- 87.0
28 หางดง	Hang Dong			3.0		67.3			70.3	1055.8	+ 22.4
29 สารภี	Saraphi					21.4	2.4		23.8	912.7	
30 สันป่าตอง	San Pa Tong					42.5			42.5	840.2	- 74.8
31 จอมทอง	Chom Thong					8.2	11.6		19.8	1171.8	+337.6
32 ฮอด	Hot	5.2			7.3	0.9			13.4	808.7	-193.8
33 ลำพูน	LAMPHUN					37.2			37.2	925.9	+ 48.3
34 ป่าซาง	Pa Sang					17.3			17.3	1028.4	+154.1
35 ลี้	Li			8.5	16.1	36.8			61.4	1034.6	- 37.8
36 ลำปาง	LAMPANG*	0.5	0.8		0.1	9.3	9.6	16.5	36.8	1134.2	-125.7
37 งาว	Ngao	3.4			9.1	34.2			46.7	1046.1	-112.4
38 แจ้ห่ม	Chae Hom			29.8	3.6	26.4			59.8	714.1	-197.4
39 เกาะคา	Ko Kha					14.4	5.2		19.6	1114.9	+139.7
40 สบปราบ	Sop Prap	T			2.5	39.8	22.5		64.8	907.7	- 61.7

สถานีฝน	Station	วันที่และจำนวนน้ำฝนเป็นมิลลิเมตร Date and amount of rainfall in millimeters							ฝนรวม มม. Total rainfall mm.	ฝนสะสมตั้งแต่ 1 มกราคม Accumulative rainfall since 1 January	
		ตุลาคม October								ปริมาณ มม. Amount mm.	สูงต่ำกว่าปกติ Above or below Normal
		3	4	5	6	7	8	9			
41 เถิน	Thoen				10.3	18.9	38.3		67.5	764.1	-118.3
42 แม่พริก	Mae Phrik										
43 แพร่	PHRAE*				5.7	13.1	8.4		5.7	883.4	-149.5
44 สอง	Song					22.1			22.1	856.9	-358.8
45 สูงเม่น	Sung Men					16.6	29.4		46.2	699.2	-231.1
46 เด่นชัย	Den Chai				5.3	3			5.3	1052.3	- 85.1
47 น่าน	NAN*			T	1.7	1.8	T	3.9	7.4	1268.4	+ 24.1
48 ทุ่งช้าง	Thung Chang									1540.1	- 47.7
49 เชียงกลาง	Chiang Klang					9.4			9.4		
50 ท่าวังผา	Tha Wang Pha*					T	14.5	T	14.5	1370.0	- 19.5
51 บ้ว	Pua									980.1	-240.4
52 สา	Sa				0.3	20.2			20.5	652.8	-417.5
53 นาน้อย	Na Noi									299.4	-603.3
54 อุตรดิตถ์	UTTARADIT*				3.8	33.1	64.0	18.5	119.4	1552.4	+203.0
55 ฟากท่า	Fak Tha	3.8			8.7	10.2			22.7	665.5	-444.5
56 น้ำปาด	Nam Pat	10.0			6.8	18.0	14.9		49.7	891.9	-261.5
57 สนามบินอุตรดิตถ์	Uttaradit Airport*										
58 ท่าปลา	Tha Pla				5.2	17.0			22.2	1053.8	-102.9
59 ลับแล	Laplae						59.2		59.2	1173.6	-240.2
60 ตาก	TAK*	T	22.0		32.4	1.0	10.2	5.5	69.1	644.6	-274.6
61 เขื่อนภูมิพล	Bhumibol Dam*			T	14.6	49.3	20.9	2.0	86.8	734.4	-181.4
62 บ้านตาก	Ban Tak				20.0				20.0	608.7	-122.9
63 แม่ระมาด	Mae Ramat										
64 แม่สอด	Mae Sot*	7.8			38.1		1.2	2.0	49.1	1069.3	-383.3
65 สุโขทัย	SUKHOTHAI	4.5			5.6	4.2	15.6		29.9	476.5	-535.2
66 ทุ่งเสลี่ยม	Thung Saliam									766.5	-357.6
67 สวรรคโลก	Sawankhalok				9.5		18.8		28.3	634.8	-337.9
68 กงไกรลาศ	Kong Krailat	25.4			21.6	10.3	7.9		65.2	959.6	-229.9
69 บ้านด่านลานหอย	Ban Dan Lan Hoi										
70 พิษณุโลก	PHITSANULOK*	15.1			20.9	14.7	3.6	T	54.3	1286.9	+ 35.9
71 นครไทย	Nakhon Thai									174.3	
72 พรหมพิราม	Phrom Phiram				13.5		1.7		15.2	982.5	+ 57.5
73 วังทอง	Wang Thong	50.7			23.4	28.6	16.9		119.6	1178.2	-111.3
74 บางกระทุ่ม	Bang Krathum	2.6			23.0	18.5	13.6		57.7	981.3	-326.3
75 กำแพงเพชร	KAMPHAENG PHET				2.1		28.5		30.6	640.5	-459.4
76 พรานกระต่าย	Phan Kratai				10.8				10.8	803.5	-528.4
77 คลองขลุง	Khlong Khlung					3.2			3.2	599.1	-594.1
78 ขาณุวรลักษบุรี	Khanu Worralaksaburi					T			T	926.4	-257.4
79 พิจิตร	PHICHIT	11.9			4.5	60.3			76.7	1162.2	-265.4
80 สามง่าม	Sam Ngam									860.9	-333.4
81 ตะพานหิน	Taphan Hin	2.3				3.1	22.5		27.9	901.5	-281.5

สถานีฝน	Station	วันที่และจำนวนน้ำฝนเป็นมิลลิเมตร Date and amount of rainfall in millimeters							ฝนรวม มม. Total rainfall mm.	ฝนรวมตั้งแต่ 1 มกราคม Accumulative rainfall since 1 January	
		ตุลาคม October								ปริมาณ มม. Amount mm.	สูงต่ำกว่าปกติ Above or below Normal
		3	4	5	6	7	8	9			
82 บางมูลนาก	Bang Mun Nak										
83 โพทะเล	Pho Thale					39.2			39.2	814.0	-256.9
84 เพชรบูรณ์	PHETCHABUN *				0.3	22.7	19.8		42.3	861.2	-306.6
85 หล่มเก่า	Lom Kao					54.2			54.2	716.1	-325.6
86 หล่มสัก	Lom Sak *	3.4	0.2		0.2	24.2	6.1		34.1	804.4	-138.5
87 ชนแดน	Chon Daen					25.2			25.2	1100.6	-59.4
88 หนองไผ่	Nong Phai				1.2	52.5			53.7	505.7	-672.8
89 วิเชียรบุรี	Wichian Buri *	1.1					1.0		2.1	947.1	-143.1
ภาคตะวันออกเฉียงเหนือ NORTHEASTERN PART											
1 เลย	LOEI *		T		0.2	29.2	T		29.4	927.6	-238.6
2 เชียงคาน	Chiang Khan		21.5	1.3	15.5	12.9			51.2	956.9	-268.2
3 ท่าลี่	Tha Li	11.2							11.2	576.4	-345.7
4 ด่านซ้าย	Dan Sai									343.0	-694.8
5 วังสพุง	Wang Saphung		7.3		0.7	37.4			45.4	889.4	-147.3
6 หนองคาย	NONG KHAI				0.4	1.8	0.9		3.1	1091.4	-660.3
7 ศรีเชียงใหม่	Si Chiang Mai					1.6			1.6	1070.0	-588.4
8 ท่าบ่อ	Tha Bo									709.2	-809.3
9 โพนพิสัย	Phon Phisai									1315.0	-479.9
10 บึงกาฬ	Bung Kan				106.8	5.5			112.3	1494.9	
11 เซกา	Seka		8.9	2.0					10.9	1780.0	+136.1
12 อุดรธานี	UDON THANI	0.1			0.6	1.7			2.4	979.7	-523.8
13 เพ็ญ	Phen				44.5	27.2			71.7	1213.8	-103.1
14 กุมภวาปี	Kumphawapi	6.2				5.7			11.9	935.4	-124.5
15 หนองหาร	Nong Han				17.2	0.9			18.1	847.9	-384.7
16 หนองบัวลำภู	Nong Bua Lam Phu										
17 สกลนคร	SAKON NAKHON *		T				T		T	1072.7	-368.8
18 วานรนิวาส	Wanon Niwat									789.3	
19 สว่างแดนดิน	Sawang Daen Din									985.5	-595.7
20 พรรณานิคม	Phanna Nikhom									964.4	-537.2
21 นครพนม	NAKHON PHANOM									1615.9	-695.7
22 บ้านแพง	Ban Phaeng	1.8	13.5	15.4		0.9			31.6	1515.1	
23 ท่าอุเทน	Tha Uthen									1744.4	-486.8
24 นาแก	Na Kae									1174.3	-309.5
25 ธาตุพนม	That Phanom									1110.0	-629.5
26 มุกดาหาร	Mukdahan *									1181.5	-283.8
27 กาฬสินธุ์	KALASIN	3.2		4.4					7.6	1142.2	1621.7
28 ยางตลาด	Yang Talat	T		6.2					6.2	759.8	-511.6
29 สหัสขันธ์	Sahatsakhan			7.3					7.3	884.5	-436.9
30 กุฉินารายณ์	Kuchinarai									1230.7	-260.0
31 คำม่วน	Kamalasai			1.2					1.2	1225.9	- 26.4
32 ร้อยเอ็ด	ROI ET *									1285.9	- 74.2

สถานีฝน	Station	วันที่และจำนวนน้ำฝนเป็นมิลลิเมตร Date and amount of rainfall in millimeters							ฝนรวม มม. Total rainfall mm.	ฝนรวมตั้งแต่ 1 มกราคม Accumulative rainfall since 1 January	
		ตุลาคม October								ปริมาณ มม. Amount mm.	สูงต่ำกว่าปกติ Above or below Normal
		3	4	5	6	7	8	9			
33 โพนทอง	Phon Thong		43.2						43.2	973.2	-455.6
34 ธวัชบุรี	Thawatchaburi										
35 อาจสามารถ	At Samat										
36 เสลภูมิ	Selaphum										
37 จตุรพักตร์พิมาน	Chaturaphak Phiman									894.7	-151.6
38 เกษตรวิสัย	Kaset Wisai									1007.7	-363.4
39 สุวรรณภูมิ	Suwannaphum									566.5	
40 มหาสารคาม	MAHA SARAKHAM	3.2							3.2	853.2	-492.2
41 เชียงยืน	Chiang Yun									901.8	-351.5
42 กันทรวิชัย	Kantharawichai									651.7	-556.0
43 โกสุมพิสัย	Kosum Phisai*	T		0.2					0.2	679.1	-523.9
44 บรบือ	Borabu									837.5	-389.4
45 วาปีปทุม	Wapi Pathum									880.8	-275.7
46 พยัคฆภูมิพิสัย	Phayakkhaphum Phisai	2.2							2.2	860.6	-501.6
47 ขอนแก่น	KHON KAEN*	1.1					0.4		1.5	1189.5	+ 34.3
48 น้ำพอง	Nam Phong									1042.7	+ 13.8
49 ภูเวียง	Phu Wiang									955.3	-225.9
50 ชุมแพ	Chum Phae		0.3						0.3	922.6	-125.3
51 มัญจาคีรี	Mancha Khiri									945.6	-174.8
52 ชนบท	Chonnabot									115.67	+ 23.2
53 บ้านไผ่	Ban Phai	2.0							2.0	779.0	-377.9
54 พล	Phon	29.4				13.8	5.1		48.3	1018.2	-208.3
55 หนองสองห้อง	Nong Song Hong		2.8						2.8	998.5	-231.7
56 ชัยภูมิ	CHAIYAPHUM*	9.9				9.9			19.8	991.6	-222.6
57 เกษตรสมบูรณ์	Kaset Sombun				16.5				16.5	315.2	-499.0
58 ภูเขียว	Phu Khieo				18.7				18.7	659.8	-332.7
59 คอนสวรรค์	Khon Sawan									1006.9	-100.5
60 จัตุรัส	Chatturat									948.7	-101.3
61 บ้านเหนือจมรงค์	Bannet Narong	2.8		22.8			35.0		60.6	1014.3	-134.2
62 นครราชสีมา	NAKHON RATCHASIMA*	0.2							0.2	789.9	-312.7
63 บัวใหญ่	Bua Yai										
64 คง	Khong	1.0		18.7					19.7	546.3	-487.4
65 ด่านขุนทด	Dan Khun Thot				1.2		18.8		20.0	703.9	-282.3
66 โนนไทย	Non Thai									850.2	-202.2
67 โนนสูง	Non Sung									655.8	-595.1
68 พิมาย	Phimai										
69 สีคิ้ว	Sikhiu									743.1	-269.9
70 สูงเนิน	Sung Noen									978.3	-113.0
71 ปักธงชัย	Pak Thong Chai	2.4		4.6					7.0	1243.1	+250.7
72 โชคชัย	Chok Chai*	4.4		10.3	7.9				22.6	769.3	-221.5
73 ครบุรี	Khon Buri	10.8			10.9				21.7	479.7	-491.9

สถานีฝน	Station	วันที่และจำนวนน้ำฝนเป็นมิลลิเมตร Date and amount of rainfall in millimeters							ฝนรวม มม. Total rainfall mm	ฝนรวมตั้งแต่ 1 มกราคม Accumulative rainfall since 1 January	
		ตุลาคม October								ปริมาณ มม. Amount mm.	สูงต่ำกว่าปกติ Above or below Normal
		3	4	5	6	7	8	9			
74 บุรีรัมย์	BURI RAM									859.1	-473.5
75 พุทไธสง	Phutthaisong	7.4		12.2					19.6	1078.3	-216.7
76 สตึก	Satuk	8.9		12.1					21.0	1127.9	-139.9
77 ลำปลายมาศ	Lam Phai Mat									861.7	-407.5
78 นางรอง	Nang Rong	T		4.2					4.2	692.2	-533.9
79 สุรินทร์	SURIN					8.7	1.2		9.9	1020.2	-210.1
80 รัตนบุรี	Rattanaburi	10.3							10.3	1017.4	-226.5
81 ท่าตูม	Tha Tum						T	T	T	897.9	-260.0
82 ศีขรภูมิ	Sikhoraphum										
83 ปราสาท	Prasat			18.2					18.2	1028.3	-126.0
84 สังขะ	Sangkha			46.5					46.5	1004.2	-151.5
85 ศรีสะเกษ	SI SA KET									608.6	-823.5
86 ราษีไศล	Rasi Salai	10.5							10.5	710.6	-500.8
87 กันทรารมย์	Kanthararomm									1181.4	- 10.5
88 ขุขันธ์	Khukhan									1242.4	+ 40.5
89 ขุนหาญ	Khun Han									1249.6	- 6.3
90 กันทรลักษ์	Kantharalak									934.8	-307.5
91 อุบลราชธานี	UBON RATCHATHANI		4.9						4.9	1258.3	-261.6
92 เขมราฐ	Khemarat	1.1							1.1	1138.1	-323.7
93 อำนาจเจริญ	Amnat Charoen									1561.7	+ 7.5
94 ยโสธร	Yasothon									1231.0	-187.2
95 ตระการพืชผล	Trakan Phutphon	7.1							7.1	1442.7	- 39.4
96 มหาชนะชัย	Maha Chana Chai	0.5							0.5	1066.3	-358.1
97 เขื่องใน	Khuang Nai									544.1	
98 โขงเจียม	Khong Chiam									1156.9	-592.2
99 เดชอุดม	Det Udom		0.9	0.6			0.9		0.9	1034.0	-443.8
100 บุณฑริก	Buntharik									482.7	
ภาคกลาง	**CENTRAL PART**										
1 นครสวรรค์	NAKHON SAWAN					20.6		0.2	20.8	644.8	-445.3
2 บรรพตพิสัย	Banphot Phisai									530.6	-369.7
3 ชุมแสง	Chumsaeng									1085.3	-108.0
4 หนองบัว	Nong Bua										
5 ลาดยาว	Lat Yao									520.0	-455.9
6 ท่าตะโก	Tha Tako									550.5	-456.2
7 ทุ่งสง	Phayuha Khiri									677.4	-293.1
8 ตากฟ้า	Takhli			5.2					5.2	566.3	-654.9
9 อุทัยธานี	UTHAI THANI						9.0		9.0	772.1	-310.1
10 สว่างอารมณ์	Sawang Arom						6.3		6.3	232.2	
11 บ้านไร่	Ban Rai									379.4	
12 ทัพทัน	Thap than									946.0	-230.9
13 หนองฉาง	Nong Chang						2.6		2.6	1290.8	- 34.5

สถานีฝน	Station	วันที่และจำนวนน้ำฝนเป็นมิลลิเมตร Date and amount of rainfall in millimeters							ฝนรวม มม. Total rainfall mm.	ฝนรวมตั้งแต่ 1 มกราคม Accumulative rainfall since 1 January	
		ตุลาคม October								ปริมาณ มม. Amount mm.	สูงต่ำกว่าปกติ Above or below Normal
		3	4	5	6	7	8	9			
14 หนองขายฮ่าง	Nong Khayang						12.2		12.2	1113.9	+ 24.8
15 ชัยนาท	CHAI NAT									542.2	-521.4
16 มโนรมย์	Manorom									512.8	-490.1
17 วัดสิงห์	Wat Sing						13.2		13.2	557.4	-606.6
18 หันคา	Hankha									731.0	-343.2
19 สิงห์บุรี	SING BURI					51.8	12.3		64.1	584.1	-454.5
20 อินทร์บุรี	In Buri									761.4	-379.6
21 บางระจัน	Bang Rachan					6.1	56.8		62.9	676.1	-482.2
22 พรหมบุรี	Phrom Buri									735.1	-488.6
23 ลพบุรี	LOP BURI*	T	1.5		0.1	1.6	10.7		13.9	963.1	-273.5
24 บ้านหมี่	Ban Mi									723.9	-244.9
25 บัวชุม	Bua Chum*	15.0					T		15.0	1240.9	+ 86.9
26 ชัยบาดาล	Chai Badan	6.5				8.2			14.7	976.6	- 62.4
27 พัฒนานิคม	Phatthana Nikhom									408.8	-609.9
28 โคกสำโรง	Khok Samrong	8.6			5.2				13.8	561.8	-429.0
29 ท่าวุ้ง	Tha Wung									734.1	-605.4
30 สุพรรณบุรี	SUPHAN BURI*						94.3	0.3	94.6	587.7	-555.[illegible]
31 เดิมบางนางบวช	Doembang Nangbuat									565.9	-502.8
32 สามชุก	Sam Chuk						69.2		69.2	764.4	-327.2
33 ดอนเจดีย์	Don Chedi										
34 ศรีประจันต์	Si Phrachan										
35 อู่ทอง	U Thong									413.3	-505.5
36 บางปลาม้า	Bang Pa Ma									525.1	-358.4
37 สองพี่น้อง	Song Phi Nong									870.8	+106.9
38 อ่างทอง	ANG THONG				15.0		12.0		27.0	761.8	-485.5
39 โพธิ์ทอง	Pho Thong					6.8			6.8	650.8	-733.9
40 ไชโย	Chaiyo						17.0		17.0	467.7	-527.0
41 วิเศษชัยชาญ	Wiset Chai Chan									550.8	-717.0
42 ป่าโมก	Pa Mok						17.1		17.1	673.0	-418.0
43 สระบุรี	SARABURI	0.4			0.9		28.1		29.4	981.5	-489.5
44 พระพุทธบาท	Phra Phutthabat	8.1	5.2		25.2				38.5	423.8	
45 บ้านหมอ	Ban Mo									299.8	
46 เสาไห้	Sao Hai				31.1		54.5		85.6	919.6	-526.2
47 แก่งคอย	Kaeng Khoi	3.8			21.0		2.3		27.1	971.2	-492.1
48 หนองแค	Nong Khae									1057.6	-364.6
49 พระนครศรีอยุธยา	PHRA NAKHON SI AYUTTHAYA						10.4		10.4	714.7	-331.9
50 ท่าเรือ	Tha Rua	0.8				3.7			4.5	781.0	-671.0
51 ผักไห่	Phak Hai									765.4	-518.2
52 บางบาล	Bang Ban									594.1	-717.0
53 เสนา	Sena									544.5	-785.4
54 บางไทร	Bang Sai									743.3	-550.1

สถานีฝน	Station	วันที่และจำนวนน้ำฝนเป็นมิลลิเมตร Date and amount of rainfall in millimeters							ฝนรวม มม. Total rainfall mm.	ฝนรวมตั้งแต่ 1 มกราคม Accumulative rainfall since 1 January	
		ตุลาคม October								ปริมาณ มม. Amount mm.	สูงต่ำกว่าปกติ Above or below Normal
		3	4	5	6	7	8	9			
56 บางปะอิน	Bang Pa-in									749.1	-549.7
56 ปทุมธานี	PATHUM THANI									235.0	
57 หนองเสือ	Nong Sua				1.2	19.5			20.7	302.9	-602.3
58 ธัญบุรี	Thanyaburi									150.2	
59 รังสิต	Rangsit	0.2							0.2	570.7	
60 ลำลูกกา	Lam Luk Ka									470.9	
61 นนทบุรี	NONTHABURI										
62 บางบัวทอง	Bang Bua Thong									696.0	-519.7
63 ธนบุรี	THON BURI										
64 ตลิ่งชัน	Taling Chan										
65 บางขุนเทียน	Bang Khun Thian										
66 ราษฎร์บูรณะ	Rat Burana										
67 กรุงเทพมหานคร	BANGKOK METROPOLIS	T	21.8	52.9	0.1	2.3	4.1		81.2	992.3	-378.1
68 สนามบินดอนเมือง	Don Muang Airport*	22.8	T	T	3.6		T		26.4	835.2	-530.1
69 บางเขน	Bang Khen	1.0		T			0.7		1.7	957.4	-394.4
70 มีนบุรี	Min Buri										
71 ลาดกระบัง	Lat Krabang										
72 ศูนย์วิจัยบางนา	Bangk Na*			25.0		7.1	32.6		64.7	913.5	
73 กาญจนบุรี	KANCHANABURI*					6.8		0.3	7.1	565.3	-382.8
74 สังขละบุรี	Sangkhla Buri										
75 เหมืองปิล็อก	Pilok										
76 ทองผาภูมิ	Thong Pha Phum*		T		6.6			3.2	9.8	1717.7	+168.1
77 ศรีสวัสดิ์	Si Sawat										
78 ไทรโยค	Sai Yok										
79 พนมทวน	Phanom Thuan		2.0						2.0	471.7	-258.6
80 ท่าม่วง	Tha Muang									423.5	-367.0
81 นครปฐม	NAKHON PATHOM	T							T	353.5	-273.4
82 บางเลน	Bang Len										
83 นครชัยศรี	Nakhon Chaisi						8.4		8.4	679.4	-250.0
84 ราชบุรี	RATCHABURI									542.7	-518.9
85 บ้านโป่ง	Ban Pong						T		T	748.6	-153.2
86 โพธาราม	Photharam									748.6	-300.6
87 ดำเนินสะดวก	Damnoen Saduak										
88 ปากท่อ	Pak Tho									990.9	+ 33.4
89 สมุทรสงคราม	SAMUT SONGKHRAM	25.7							25.7	402.6	-494.7
90 บางคนที	Bang Khonthi	11.5	24.9						36.4	667.8	-330.5
91 อัมพวา	Amphawa		6.3				24.8		31.1	585.4	-379.4
92 สมุทรสาคร	SAMUT SAKHON		5.6			2.2	24.9		32.7	800.9	-372.4
93 กระทุ่มแบน	Kratum Baen	16.8	11.1	1.6	1.7				31.2	651.9	-436.9
94 สมุทรปราการ	SAMUT PRAKAN									574.4	-674.1
95 บางพลี	Bang Phli		6.8	10.2		65.6	30.0		112.6	863.2	-498.3

สถานีฝน	Station	วันที่และจำนวนน้ำฝนเป็นมิลลิเมตร Date and amount of rainfall in millimeters							ฝนรวม มม. Total rainfall mm.	ฝนรวมตั้งแต่ 1 มกราคม Accumulative rainfall since 1 January	
		ตุลาคม October								ปริมาณ มม. Amount mm.	สูงต่ำกว่าปกติ Above or below Normal
		3	4	5	6	7	8	9			
ภาคตะวันออก	**EASTERN PART**										
1 นครนายก	NAKHON NAYOK	T							T	1455.0	-385.3
2 บ้านนา	Ban Na	2.5				10.5	8.4		21.4	1292.5	-601.1
3 ปากพลี	Pak Phli								0.0	1010.5	
4 องครักษ์	Ongkharak	2.2				3.1			5.3	871.0	
5 ปราจีนบุรี	PRACHIN BURI*	5.8			3.5	0.9	30.6		40.8	1572.6	-389.4
6 ประจันตคาม	Prachantakham	24.0							24.0	1391.4	-232.0
7 บ้านสร้าง	Ban Sang				43.0				43.0	1135.7	-434.6
8 ศรีมหาโพธิ	Si Maha Phot	8.0				78.4			86.4	1473.0	-150.8
9 กบินทร์บุรี	Kabin Buri*	8.4		11.0	14.0	15.3	1.2	0.2	50.1	1119.9	-369.1
10 สระแก้ว	Sa Kaeo										
11 วัฒนานคร	Watthana Nakhon			6.9		19.8			26.7	936.4	-485.3
12 อรัญประเทศ	Aranyaprathet*			T	2.9	22.8	0.1		25.8	1174.5	-242.1
13 ฉะเชิงเทรา	CHACHOENGSAO								0.0	1048.0	-209.2
14 บ้านโพธิ์	Ban Pho					34.5			34.5	831.4	-309.1
15 ชลบุรี	CHON BURI*	0.8	0.5	0.7		2.0		T	4.0	900.3	-340.5
16 พานทอง	Phan Thong									382.9	-635.2
17 บ้านบึง	Ban Bung									336.5	
18 เกาะสีชัง	Ko Sichang*	T		0.1	T	4.0	3.1	6.2	13.4	818.4	-289.7
19 ศรีราชา	Si Racha		4.4			30.6			35.0	727.7	-303.1
20 สัตหีบ	Sattahip*	T	50.0	69.0	T	48.3		19.1	186.4	847.4	-253.4
21 ระยอง	RAYONG										
22 บ้านค่าย	Ban Khai		2.2		40.7	5.9			48.8	993.4	-155.6
23 แกลง	Klaeng		6.0	0.5	10.5				17.0	1286.5	-594.5
24 จันทบุรี	CHANTHABURI*	1.2	3.2	8.9	1.3	46.0	3.7		64.3	2105.6	-861.4
25 ท่าใหม่	Tha Mai								0.0	1325.2	
26 มะขาม	Makham								0.0	1023.7	
27 ตราด	TRAT	4.7	25.2	31.5	15.6	20.8	24.3		122.1	2889.0	-727.2
28 เขาสมิง	Khao Saming	60.0	54.3	10.1	17.6	26.0	4.4		172.8	3038.3	+638.0
29 แหลมงอบ	Laem Ngop								0.0	1099.1	
30 คลองใหญ่	Khlong Yai*	9.2	0.9	1.6	1.0	T	1.1	3.7	17.5	4342.1	-264.5
ภาคใต้	**SOUTHERN PART**										
1 เพชรบุรี	PHETCHABURI								0.0	821.1	- 92.6
2 บ้านแหลม	Ban Laem								0.0	445.6	-519.5
3 บ้านลาด	Ban Lat								0.0	743.3	-175.6
4 ท่ายาง	Tha Yang								0.0	371.1	-285.8
5 ชะอำ	Cha-am								0.0	382.8	-314.7
6 ประจวบคีรีขันธ์	PRACHUAP KHIRI KHAN*	0.2						0.1	0.3	687.8	-105.5
7 หัวหิน	Hua Hin*	T					T	13.7	13.7	651.2	-100.3
8 ปราณบุรี	Pran Buri								0.0	551.1	
9 ชุมพร	CHUMPHON*	6.5	T			T		7.1	13.6	1432.0	- 84.7

สถานีฝน	Station	วันที่และจำนวนน้ำฝนเป็นมิลลิเมตร Date and amount of rainfall in millimeters ตุลาคม October 3	4	5	6	7	8	9	ฝนรวม มม. Total rainfall mm.	ฝนรวมตั้งแต่ 1 มกราคม Accumulative rainfall since 1 January ปริมาณ มม. Amount mm.	สูงต่ำกว่าปกติ Above or below Normal
10 ท่าแซะ	Tha Sae		37.1	11.3			T		48.4	1330.0	-121.7
11 สวี	Sawi								0.0	1218.5	-108.9
12 หลังสวน	Lang Suan								0.0	376.5	-700.0
13 สุราษฎร์ธานี	SURAT THANI*		T	3.3	0.2		0.7	T	4.2	861.8	-195.1
14 ไชยา	Chaiya								0.0	625.4	-276.9
15 เกาะสมุย	Ko Samui*	0.2			15.0	9.4			24.6	797.4	- 4.1
16 ทุ่นฟิน	Phunphin		1.5	3.1		4.8			9.4	557.5	-438.4
17 ท่าฉาง	Tha Chang	10.0							10.0	621.5	-798.4
18 กาญจนดิษฐ์	Kanchanadit										
19 บ้านนาสาร	Ban Na San										
20 นครศรีธรรมราช	NAKHON SI THAMMARAT*	1.5	T	3.9	1.8		0.8		8.0	960.6	-179.4
21 สิชล	Sichon								0.0	977.9	- 62.4
22 ท่าศาลา	Tha Sala				15.1				15.1	768.5	- 13.4
23 ฉวาง	Chawang			14.2		1.7	27.5		43.4	1070.7	-388.4
24 ทุ่งสง	Thung Song			24.0					24.0	704.9	-610.4
25 ร่อนพิบูลย์	Ron Phibun	8.5		24.0					32.5	555.5	-354.6
26 ปากพนัง	Pak Phanang			30.8					30.8	646.9	-267.0
27 พัทลุง	PHATTHALUNG										
28 ควนขนุน	Khuan Khanun			15.8			30.0		45.8	516.3	
29 ปากพยูน	Pak Phayun										
30 เขาชัยสน	Khao Chaison		9.2						9.2	491.5	
31 สงขลา	SONGKHLA*	18.0	0.8	1.9	4.8	0.5	0.4	T	26.4	550.2	-404.3
32 รัตภูมิ	Rattaphum	18.1	16.3	10.9	1.4				46.7	440.9	
33 หาดใหญ่	Hat Yai	1.0	21.6	7.5	28.1	72.5	0.6	34.9	166.2	688.0	
34 สะเดา	Sadao										
35 ปัตตานี	PATTANI*		10.2	6.6		T	25.3		42.1	352.6	-329.9
36 หนองจิก	Nong Chik								0.0	262.8	
37 ยะหริ่ง	Yaring		5.2	3.8					9.0	504.9	
38 มายอ	Mayo	20.0					50.0		70.0	930.3	
39 โคกโพธิ์	Khok Pho	7.8							7.8	793.4	
40 ปะนาเระ	Panare			50.9					50.9	500.9	
41 ยะลา	YALA			30.7					30.7	954.4	
42 ยะหา	Yaha		106.0	7.1	43.9	38.5			195.5	748.7	
43 รามัน	Raman	24.2	15.2	12.3					51.7	1036.6	
44 บันนังสตา	Bannang Sater			24.0	7.3		15.6		46.9	740.7	
45 เบตง	Betong	37.0		29.7	36.6				103.3	935.0	
46 นราธิวาส	NARATHIWAT*		7.9	34.0			1.7	0.7	44.3	922.9	-419.4
47 ยี่งอ	Yi-ngo		7.7	67.1		45.7			120.5	587.1	
48 ระแงะ	Rangae	8.0		82.1					90.1	335.4	
49 ตากใบ	Tak Bai										
50 สุไหงโกลก	Sungai Kolok	15.4							15.4	1233.8	

สถานีฝน	Station	วันที่และจำนวนน้ำฝนเป็นมิลลิเมตร Date and amount of rainfall in millimeters							ฝนรวม มม. Total rainfall mm.	ฝนรวมตั้งแต่ 1 มกราคม Accumulative rainfall since 1 January	
		ตุลาคม October								ปริมาณ มม. Amount mm.	สูงต่ำกว่าปกติ Above or below Normal
		3	4	5	6	7	8	9			
51 ระนอง	RANONG		15.5	10.4	9.7	4.6	9.2	3.5	52.9	2827.9	
52 กระบุรี	Kra Buri		12.5						12.5	980.9	
53 พังงา	PHANGNGA 11.2	11.2		7.0		10.1			28.3	1246.4	
54 ตะกั่วป่า	Takua Pa	33.1	4.7	13.2	3.9	6.6	28.8	1.2	91.5	2396.5	
55 กะปง	Kapong	7.5	32.6	22.3	18.1	5.1	14.0		99.6	2848.2	
56 ท้ายเหมือง	Thai Muang	18.0	1.2	4.3			5.2		28.7	1302.7	
57 ตะกั่วทุ่ง	Takua Thung	10.0	36.7	21.0	15.2	5.1	41.2		129.2	1687.5	
58 ทับปุด	Thap Put	6.5	4.5	21.4	8.2	34.9			75.5	1633.5	
59 ภูเก็ต	PHUKET*	T	T		2.0	30.2	10.7	53.0	95.9	1581.1	-321.5
60 สนามบินภูเก็ต	Phuket Airport*	2.6	3.6	14.6	9.8	18.9	71.8	55.4	176.7	1660.5	-501.5
61 กระบี่	KRABI	31.5	50.6	11.5	5.4				99.0	1098.5	
62 อ่าวลึก	Ao Luk	10.2		30.8		7.6			48.6	151[illegible]	
63 คลองท่อม	Khlong Tom	1.9	52.9	23.6	2.8	10.3			91.5	2823.4	
64 ตรัง	TRANG	3.9	22.0	7.8	19.3	3.8	16.4	T	73.2	1290.3	-635.9
65 สนามบินตรัง	Trang Airport*										
66 สิเกา	Sikao	83.6	36.1	3.5	3.7		33.8		160.7	1560.4	
67 ย่านตาขาว	Yan Ta Khao	38.8	12.1	13.4			43.8		108.1	1119.9	
68 ปะเหลียน	Palian	25.9	7.0	13.2			39.4		85.5	1741.7	
69 สตูล	SATUN		80.0						80.0	970.2	
70 ทุ่งหว้า	Thung Wa		28.0	50.0			17.0		95.0	1844.3	

สถานีฝน	Station	วันที่และจำนวนน้ำฝนเป็นมิลลิเมตร Date and amount of rainfall in millimeters							ฝนรวม มม. Total rainfall mm.	ฝนรวมตั้งแต่ 1 มกราคม Accumulative rainfall since 1 January	
		ตุลาคม October								ปริมาณ มม. Amount mm.	สูงต่ำกว่าปกติ Above or below Normal
		3	4	5	6	7	8	9			
กรุงเทพมหานคร	**BANGKOK METROPOLIS**										
1 สถานีเครื่องรับส่งวิทยุนนทบุรี	Overseas Radio Receiving Station		17.9						17.9	347.1	
2 ร.ร. การช่างนนทบุรี	Nonthaburi Trade School									350.0	
3 พลังงานปรมาณูเพื่อสันติ	Atomic Energy For Peace				T		0.3	T	0.3	412.2	
4 กองกำกับการรถวิทยุฯ	MMP. Sub Division Car Center									539.0	
5 วิทยาลัยครูจันทรเกษม	Chankasem College Education									348.9	
6 การไฟฟ้าฝ่ายผลิต	Electrical Supply Authority		16.8						16.8	473.2	
7 ศูนย์ฝึกการบินพลเรือน	Civil Aviation Training Center										
8 ร.ร. โยธินบูรณะ	Yothin Burana School										
9 สถานีรถไฟบางบำหรุ	Bang Bamru Railway Station										
10 ร.ร. พาณิชการสยาม	Siam Commercial School		50.9	7.9					58.8	70555	
11 ร.ร. การประชาสัมพันธ์	Public Relation School		23.9	45.6	1.1				70.6	654.4	
12 ร.ร. สามเสนนอก	Sam Sen Nok School		1.0	40.0	2.6				43.6	631.6	
13 มหาวิทยาลัยรามคำแหง	Ramkhamhaeng University					9.6	1.3		10.9	578.3	
14 ร.ร. ศรีอุดัย	Sri Udai School	15.0	72.8	9.1			83.7		180.6	792.2	
15 ร.ร. จิตรลดา	Chitlada School		82.5			6.4			88.9	507.4	
16 เขตบางกะปิ	Bangkapi Boundary										
17 เขตหนองจอก	Nong Chok Boundary										
18 กระทรวงศึกษาธิการ	Ministry of Education									404.2	
19 ร.ร. ช่างกลวิทยา	Changkol Vithaya School			22.7	1.4				24.1	467.1	
20 ร. 1 พัน 2 รอ.	Second Infantry Battalion										
21 บ้านมะนังคศิลา	Ban Manangkha Sila	4.2	117.8	47.3					169.3	624.1	
22 ร.ร. โยสิตสโมสร	Kosit Samosorn School	16.8	92.8	12.3			76.3		198.2	922.7	
23 ประตูน้ำปทุมวัน	Pathumvan Irr.		58.3	58.8	1.4				118.5	628.9	
24 ร.ร. เฉลิมสาสน์ศึกษา	Chaloemsart Suksa School									268.6	
25 วิทยาลัยเพาะช่าง	Poh Chang College	12.9	99.5	11.3		3.5	55.6		182.8	536.7	
26 ร.ร. มาแตร์เดอี	Mater Dei School		54.5	48.8					103.3	465.1	
27 สถานีจ่ายไฟฟ้าบางกะปิ	Sup Center of Electrial Supply. Bangkapi		10.4	28.0					38.4	505.3	
28 วิทยาลัยพาณิชการธนบุรี	Thonburi Commercial College	9.7	38.5	3.0		1.5	18.4		71.1	763.5	
29 วิทยาลัยครูบำเน็นสมเด็จ	Bamnondet Teacher College	13.5	74.7	13.4	9.4	18.3	39.8		169.1	413.6	
30 เขตคลองสาน	Khlong San Boundary										
31 ร.ร. เตรียมทหาร	Armed Force Academy Preparatory School		41.3	43.6	12.0				96.9	672.4	
32 ร.ร. กรุงเทพคริสเตียน	Bangkok Christian College	11.4	57.3		27.2	31.4	84.5		211.8	772.2	
33 ร.ร. ศรีวิกรม์	Srivikorn School		24.2	60.2					84.4	254.8	
34 ประตูน้ำพระโขนง	Prakhanong Irr.		15.5	47.4					62.9	512.4	
35 ร.ร. สมจิตศึกษา	Somchit Suksa School										
36 ร.ร. ธรรมนาถวิทยาคม	Yannavet Vithayakhom School		37.0	34.7	44.5				116.2	499.4	
37 ร.ร. พระโขนง	Prakhanong School			63.0					63.0	280.1	
38 ร.ร. ช่องนนทรี	Chong Nonthri School		20.5	31.7	34.2		0.8	T	87.2	469.6	

อุณหภูมิสูงสุดและต่ำสุดประจำวันที่ ๓ – ๙ ตุลาคม ๒๕๒๐

By Max. and Min. Temperature 3 - 9 October 1977

สถานี	Station	อุณหภูมิสูงสุดและต่ำสุดเป็นองศา ซ. Max. and Min. Temperature in degree C.							เฉลี่ยสูงสุดต่ำสุด Average Max. Min.	เฉลี่ยในสัปดาห์ Weekly Mean	ค่าปกติประจำเดือน Monthly Normal
		3	4	5	6	7	8	9			
ภาคเหนือ	**NORTHERN PART**										
1 เชียงราย	CHIANG RAI	30.5 21.4	31.0 22.1	32.0 21.3	32.5 21.9	29.0 22.8	27.0 21.5	30.0 19.8	30.3 21.5	25.9	25.3
2 แม่ฮ่องสอน	MAE HONG SON	33.5 23.1	33.3 23.2	32.0 23.2	32.5 23.8	31.1 22.1	29.3 21.8	29.5 22.3	31.6 22.8	27.2	27.0
3 เชียงใหม่	CHIANG MAI	32.3 20.5	31.7 24.6	32.7 23.1	33.7 23.0	32.5 23.2	27.0 19.8	28.6 20.2	31.2 22.1	26.6	26.2
4 น่าน	NAN	34.3 23.3	33.7 23.9	34.0 22.7	32.5 23.9	33.2 24.1	32.3 23.4	33.3 22.3	33.3 23.4	26.4	26.9
5 ท่าวังผา	Tha Wang Pha	31.7 22.8	32.0 22.5	32.0 22.2	32.4 22.9	32.5 23.2	30.6 23.0	31.9 21.0	31.9 22.5	27.2	
6 ลำปาง	LAMPANG	31.3 24.1	29.6 23.4	32.8 23.1	32.7 22.9	33.1 22.9	29.3 21.4	30.3 22.0	31.3 22.8	27.0	26.4
7 แม่สะเรียง	Mae Sariang	33.0 23.2	30.3 23.3	32.6 22.8	33.9 23.4	32.1 22.4	31.6 22.6	29.9 23.2	31.9 23.0	27.4	27.3
8 แพร่	PHRAE	31.8 22.8	32.8 20.5	32.0 24.6	33.1 24.2	32.5 23.0	32.3 22.2	32.4 22.4	32.4 22.8	27.6	26.9
9 อุตรดิตถ์	UTTARADIT	33.2 23.6	34.2 24.6	35.2 24.8	35.2 25.4	32.4 24.0	34.0 22.4	32.9 22.5	33.9 23.9	28.9	27.9
10 ตาก	TAK	32.9 24.2	34.1 24.2	33.8 24.0	34.6 24.2	32.1 22.2	30.4 23.8	30.8 22.5	32.7 23.6	28.1	26.9
11 เขื่อนภูมิพล	Bhumibol Dam	32.6 23.4	32.8 23.9	34.2 23.3	35.0 24.2	32.6 21.8	30.7 21.3	30.2 21.4	32.6 22.8	27.7	26.8
12 พิษณุโลก	PHITSANULOK	34.4 24.8	33.6 23.4	33.8 25.7	33.6 25.8	32.4 24.0	32.5 23.0	31.4 23.9	33.1 24.4	28.8	28.1
13 แม่สอด	Mae Sot	32.8 23.9	31.2 22.5	32.7 23.2	32.8 23.2	31.8 22.6	32.0 23.4	31.3 23.5	32.1 23.1	27.6	27.0
14 เพชรบูรณ์	PHETCHABUN	34.5 24.0	33.5 24.1	35.2 23.2	35.5 24.0	33.0 23.5	33.5 22.9	31.8 23.9	33.8 23.7	28.8	27.0
15 หล่มสัก	Lom Sak	34.6 23.8	33.6 23.4	35.0 22.8	34.4 23.0	33.5 23.6	32.9 21.8	31.8 23.8	33.7 23.2	28.4	
16 วิเชียรบุรี	Wichian Buri	33.1 23.4	33.0 22.6	33.2 22.0	34.3 23.8	34.4 22.6	34.0 22.4	32.0 23.4	33.4 22.9	28.2	
ภาคตะวันออกเฉียงเหนือ	**NORTHEASTERN PART**										
1 หนองคาย	NONG KHAI	33.9 24.8	33.2 25.4	34.7 25.0	33.2 25.9	32.0 24.3	31.3 23.8	31.2 22.7	32.8 24.8	28.7	27.1
2 เลย	LOEI	34.0 22.2	34.3 22.3	34.3 21.7	34.4 22.7	32.7 22.7	30.5 20.5	34.5 21.6	33.5 22.0	27.8	25.8
3 อุดรธานี	UDON THANI	32.8 25.3	32.5 24.7	34.3 24.9	31.5 25.5	32.3 24.4	31.5 23.7	31.2 23.6	32.4 24.6	28.5	26.8
4 สกลนคร	SAKON NAKHON	32.8 24.3	33.5 24.7	33.0 25.0	32.9 24.2	32.3 24.0	30.6 25.1	29.8 21.8	32.1 24.2	28.2	26.3
5 นครพนม	NAKHON PHANOM	34.3 22.7	33.3 23.3	33.8 23.6	33.6 23.1	32.9 23.1	30.4 23.3	29.4 21.1	32.5 22.9	27.7	26.1
6 มุกดาหาร	Mukdahan	33.1 23.5	34.2 24.7	33.2 24.1	33.1 23.2	33.0 23.5	30.8 23.9	29.5 22.3	32.4 23.6	28.0	26.2
7 ขอนแก่น	KHON KAEN	33.7 24.5	33.6 23.5	33.8 24.7	34.9 24.2	33.2 24.0	32.7 23.9	31.5 22.5	33.3 23.9	28.6	26.7
8 โกสุมพิสัย	Kosum Phisai	32.1 24.6	33.3 23.2	33.5 25.2	33.7 24.2	34.0 24.0	32.6 23.9	22.7	33.2 24.0	28.6	
9 ร้อยเอ็ด	ROI ET	31.5 25.4	32.2 24.4	33.5 25.2	33.2 25.2	32.8 24.4	31.8 23.9	30.0 22.5	32.1 24.4	28.3	26.6
10 ชัยภูมิ	CHAIYAPHUM	32.6 24.4	32.7 23.7	33.5 24.5	33.2 24.7	32.6 24.4	31.8 22.9	24.1	32.7 24.1	28.4	26.6
11 อุบลราชธานี	UBON RATCHATHANI	32.6 21.3	33.2 25.0	33.3 24.6	33.8 24.0	33.2 24.3	32.2 23.3	31.3 23.2	32.8 23.7	28.2	26.7
12 สุรินทร์	SURIN	32.8 24.7	32.5 23.5	33.3 24.8	33.5 24.0	33.9 24.0	31.8 23.4	31.5 23.3	32.8 24.0	28.4	26.7
13 ท่าตูม	Tha Tum	30.9 25.3	33.1 24.3	33.4 25.0	33.0 24.4	31.7 24.5	29.6 24.5	30.5 23.7	31.7 24.5	28.1	
14 นางรอง	Nang Rong	31.5 24.1	32.8 23.5	33.3 24.5	33.6 24.3	33.6 23.8	24.0		33.0 24.0	28.5	

สถานี	Station	อุณหภูมิสูงสุดและต่ำสุดเป็นองศา ซ. Max and Min. Temperature in degree C.							เฉลี่ย สูงสุด ต่ำสุด Average Max. Min.	เฉลี่ยในสัปดาห์ Weekly Mean	ค่าปกติประจำเดือน Monthly Normal
		3	4	5	6	7	8	9			
15 นครราชสีมา	NAKHON RATCHASIMA	31.6 23.5	33.4 22.5	34.0 23.6	33.9 23.9	33.0 22.9	32.0 23.4	29.8 24.0	32.6 23.4	28.0	26.6
16 โชคชัย	Chok Chai	32.5 24.0	32.9 22.9	34.0 23.6	32.4 24.0	33.1 23.6	31.1 23.6	23.1	32.7 23.6	28.2	
ภาคกลาง	**CENTRAL PART**										
1 นครสวรรค์	NAKHON SAWAN	34.2 24.3	34.7 24.4	34.4 25.2	33.8 25.0	32.5 24.9	32.9 24.6	33.0 23.5	33.6 24.6	29.1	27.9
2 ลพบุรี	LOP BURI	32.2 24.4	32.5 24.2	33.4 25.0	32.0 25.0	33.0 23.8	33.2 23.9	31.5 24.5	32.5 24.4	28.5	27.5
3 สุพรรณบุรี	SUPHAN BURI	32.3 25.2	33.6 26.3	33.7 25.8	34.3 26.6	33.3 25.0	32.5 25.3	31.2 22.8	33.0 25.3	29.1	27.7
4 กาญจนบุรี	KANCHANABURI	33.8 23.7	34.3 24.2	35.0 23.5	35.2 24.6	34.6 24.3	32.0 23.6	32.0 23.2	33.8 23.9	28.9	27.1
5 ทองผาภูมิ	Thong Pha Phum	33.4 23.1	31.3 22.8	34.0 22.6	34.2 23.8	32.8 22.8	32.2 23.1	32.3 23.4	32.9 23.1	28.0	
6 สนามบินดอนเมือง	Don Muang Airport	33.1 26.7	32.0 26.0	33.2 29.4	33.1 26.0	33.1 26.8	32.8 25.5	32.6 25.0	32.8 26.2	29.5	28.2
7 กรุงเทพมหานคร	BANGKOK METROPOLIS	32.5 25.1	33.2 25.6	32.5 25.5	32.7 24.3	33.3 24.6	33.2 24.2	33.3 23.6	32.8 24.7	28.8	27.8
8 ศูนย์วิจัย ฯ บางนา	Bang Na	33.2 25.2	34.6 25.5	33.8 26.0	32.4 24.8	33.9 24.2	32.7 23.5	31.8 23.2	33.2 24.6	28.9	
ภาคตะวันออก	**EASTERN PART**										
1 ปราจีนบุรี	PRACHIN BURI	32.5 24.4	31.8 23.5	32.3 25.0	32.5 24.8	33.0 24.5	32.5 24.2	32.0 24.3	32.4 24.4	28.4	27.9
2 กบินทร์บุรี	Kabin Buri	33.1 24.3	32.0 23.0	34.4 23.7	33.9 23.9	34.6 23.7	33.3 22.9	31.7 24.6	33.3 23.7	28.5	
3 อรัญประเทศ	Aranyaprathet	33.4 24.6	35.1 23.6	36.9 24.5	35.3 23.8	34.7 24.1	32.6 20.9	32.5 24.5	33.8 23.7	28.7	27.4
4 ชลบุรี	CHON BURI	32.4 23.3	32.5 24.3	32.3 24.4	33.0 23.9	33.3 24.7	33.6 23.5	33.4 24.6	32.9 24.1	28.5	27.4
5 เกาะสีชัง	Ko Si Chang	30.7 23.9	30.8 24.6	31.0 24.6	31.2 24.5	31.7 24.7	31.6 23.4	31.2 25.3	31.2 24.4	27.8	27.3
6 สัตหีบ	Sattahip	33.1 23.1	30.5 23.5	31.7 22.5	31.4 24.0	31.8 23.5	33.1 23.0	31.7 23.6	31.9 23.3	27.6	28.0
7 ระยอง	RAYONG	.. ..	.. ..	.. ..	.. ..	.. ..	.. ..	.. ..	.. ..		
8 จันทบุรี	CHANTHABURI	31.7 23.5	31.5 23.5	32.5 22.9	31.6 23.3	32.5 23.4	31.8 23.2	33.2 23.5	32.1 23.3	27.7	27.3
9 คลองใหญ่	Khlong Yai	32.5 21.4	31.3 21.5	31.9 22.0	32.1 21.9	32.0 22.3	32.2 22.2	32.4 22.0	32.0 21.9	27.0	26.8
ภาคใต้	**SOUTHERN PART**										
1 หัวหิน	Hua Hin	32.6 24.5	32.6 24.8	32.3 24.4	32.7 24.7	32.1 24.9	31.9 24.5	31.6 24.5	32.2 24.6	28.4	27.1
2 ประจวบคีรีขันธ์	PRACHUAP KHIRI KHAN	29.8 23.1	31.5 23.2	31.7 22.7	32.0 22.7	33.0 23.1	32.3 23.4	32.5 22.9	31.8 23.0	27.4	26.9
3 ชุมพร	CHUMPHON	31.3 23.8	31.6 24.6	32.7 23.7	32.6 23.0	33.0 23.1	33.0 23.8	32.1 23.4	32.3 23.6	28.0	26.8
4 สุราษฎร์ธานี	SURAT THANI	30.1 23.4	31.4 22.3	31.3 22.2	31.2 22.2	32.3 22.0	31.7 23.0	32.2 23.0	31.4 22.6	27.0	27.0
5 เกาะสมุย	Ko Samui	30.0 26.0	32.5 24.7	31.4 25.0	32.5 24.6	31.0 23.3	30.5 25.0	30.6 24.9	31.2 24.8	28.0	
6 นครศรีธรรมราช	NAKHON SI THAMMARAT	30.7 23.0	31.7 23.4	30.5 23.6	.. 23.6	32.4 22.8	32.3 23.2	32.0 24.0	31.6 23.4	27.5	27.1
7 สงขลา	SONGKHLA	29.9 23.9	30.4 24.3	31.0 24.1	30.5 24.7	31.9 23.8	32.2 24.4	31.2 24.0	31.0 24.2	27.6	27.5
8 ปัตตานี	PATTANI	31.6 23.3	30.0 23.0	30.9 22.9	31.3 23.5	32.5 23.2	32.2 22.6	31.3 23.4	31.4 23.1	27.2	27.3
9 นราธิวาส	NARATHIWAT	30.7 23.5	30.8 23.3	30.7 23.3	31.6 23.1	32.4 23.1	31.0 23.7	31.8 23.7	31.3 23.4	27.3	26.8
10 ระนอง	RANONG	31.6 23.2	32.4 23.2	31.2 22.7	31.7 22.5	31.3 22.9	31.4 22.8	31.6 22.8	31.7 22.8	27.3	26.3
11 ภูเก็ต	PHUKET	30.5 24.4	32.0 24.0	32.0 24.0	32.1 23.8	30.6 23.7	30.8 23.9	31.5 24.2	31.4 24.0	27.7	27.0
12 สนามบินภูเก็ต	Phuket Airport	31.5 23.0	31.5 23.0	31.0 23.8	30.6 22.9	30.0 23.5	28.6 23.5	30.6 23.0	30.5 23.2	26.9	26.7
13 สนามบินตรัง	Trang Airport	30.1 23.5	33.0 24.2	30.7 23.6	28.8 23.7	30.9 23.1	29.8 23.9	32.0 23.1	30.8 23.5	27.2	27.0

แก้ไขเพิ่มเติมรายงานจำนวนน้ำฝนเนื่องจากได้รับรายงานภายหลัง สำหรับรายงานอากาศประจำสัปดาห์ ฉบับที่ 40/1977

Corrections for late rainfall data reports in weekly weather report No. 40/1977

ลำดับที่	Station	วันที่และจำนวนน้ำฝนเป็นมิลลิเมตร Date and amount of rainfall in millimeters							ฝนรวม มม. Total rainfall mm.	ฝนรวมตั้งแต่ 1 มกราคม Accumulative rainfall since 1 January	
		กันยายน – ตุลาคม September-October								ปริมาณ มม. Amount mm.	สูงต่ำกว่าปกติ Above or below Normal
		26	27	28	29	30	1	2			
	ภาคกลาง CENTRAL PART										
6	ท่าตะโก Tha Tako							6.2	24.2	550.5	-419.4
8	ตาคลี Takhli							20.2	142.3	561.1	-606.9
22	พรหมบุรี Phrom Buri							48.9	54.0	735.1	-455.0
24	บ้านหมี่ Ban Mi							56.0	92.6	723.9	-210.5
29	ท่าวุ้ง Tha Wung							55.3	71.3	734.1	-565.6
46	เสาไห้ Sao Hai							15.1	34.9	834.0	-578.9
48	หนองแค Nong Khae							36.3	95.9	1057.6	-325.4
49	อยุธยา AYUTTAYA							2.4	2.4	704.3	-297.9
50	ท่าเรือ Tha Rua							28.1	34.4	776.5	-635.6
83	นครชัยศรี Nakhon Chaisi							17.9	44.8	671.0	-211.6
92	สมุทรสาคร SAMUT SAKHON							16.2	152.6	768.2	-351.5
93	กระทุ่มแบน Kratum Baen						20.2	10.2	85.9	620.7	-418.6
	ภาคตะวันออก EASTERN PART										
1	นครนายก NAKHON NAYOK							13.3	28.7	1455.0	-377.1
2	บางนา Ban Na							14.5	30.3	1271.1	-562.3
13	ฉะเชิงเทรา CHACHOENGSAO					3.3	10.1	24.3	125.7	1048.0	
16	พานทอง Phan Thong						8.5	15.6	91.6	382.9	-585.1
19	ศรีราชา Si Racha						7.4	6.3	69.4	692.7	-277.9
28	เขาสมิง Khao Saming						4.6	11.5	86.9	2865.5	+539.7
	ภาคใต้ SOUTHERN PART										
14	ไชยา Chaiya							20.5	32.3	625.4	-240.5
21	สิชล Sichon							40.2	40.2	977.9	- 3.6
24	ทุ่งสง Thung Song							21.0	126.5	680.9	-564.0
25	รอนพิบูลย์ Ron Phibun							19.0	64.0	523.0	-348.9
37	ยะหริ่ง Yaring							26.3	65.3	495.9	
38	มายอ Mayo							33.0	83.3	860.3	
39	โคกโพธิ์ Khok Pho							16.0	67.1	785.6	
44	บันนังสตาร์ Bannang Satar							26.3	119.6	693.8	
45	เบตง Betong							36.5	50.3	831.7	
55	กะปง Kapong							13.0	66.3	2748.6	
56	ทายุเหมือง Thai Muang							31.1	249.7	1274.0	
57	ตะกั่วทุ่ง Takua Thung							41.0	106.8	1558.3	
62	อาวลึก Ao Luk							27.8	135.0	1461.7	
63	คลองทอม Khlong Tom							13.8	111.9	1229.9	
66	สิเกา Sikao							11.1	165.4	1399.7	
68	ปะเหลียน Palian							15.7	143.9	1656.2	
70	ทุ่งหว้า Thung Wa							54.0	241.0	1749.3	

REMARKS

1. **Meteorological Department's Station** (with * mark). Rainfall observation is performed daily at 07.00 a.m. by the Meteorological Department's personnel. Therefore the daily amount of rainfall in this publication means the total amount of rainfall in 24 hr. period from 07.00 a.m. of the recorded date to 07.00 a.m. of the following day.

2. **Voluntary Rainfall Station** (without * mark) located at District and Province. Rainfall observation is performed daily at 09.00 a.m. by the voluntary observer. The daily amount of rainfall means the total amount of rainfall in 24 hr. period from 09.00 a.m. of the recorded date to 09.00 a.m. of the following day.

3. **Rainfall and Temperature Data.** The daily rainfall and temperature observations are submitted to the Meteorological Department soon after the measurement by the following means :—

   — By radio or telegraph from the Meteorological Department's stations.

   — By telegraph from voluntary rainfall stations

   Those daily reports generally arrive at the Meteorological Department from about 07.00 a.m. to 07.00 p.m.

4. **Rainfall Intensity in 1 day** (24 hours)

Light Rainfall	amounts	0.1 — 10.0	millimetres
Moderate Rainfall	,,	10.1 — 35.0	,,
Heavy Rainfall	,,	35.1 — 90.0	,,
Very Heavy Rainfall	,,	90.1	millimetres and above
Blank	represents	No rainfall or observation of rainfall does not arrive in time for publication.	
T	,,	Trace or light rainfall with amount less than 0.1 millimetres.	

Various Data in this publication are published hurriedly to service the user. Therefore the user should be cautious in using them. If there is any doubts please inquired the Meteorological Statistics Subdivision of the Climatology Division for further informations by dialing the number 3916054 and 3910178.

Meteorological Department
Bangkok Metropolis

Climatology Division.

● กำหนดออก สัปดาห์ละ 1 ฉบับ ปีละ 52 ฉบับ

● ค่าบำรุง ฉบับละ 5 บาท ปีละ 150 บาท

● การบอกรับ ติดต่อที่กองภูมิอากาศ กรมอุตุนิยมวิทยา

โทร. 3916054

พิมพ์ที่โรงพิมพ์กรมอุตุนิยมวิทยา กระทรวงคมนาคม กรุงเทพมหานคร

นายสมิทธ ธรรมสโรช ผู้พิมพ์ผู้โฆษณา 2520

M06.1/593
T364wel

กรมอุตุนิยมวิทยา กระทรวงคมนาคม

รายงานอากาศประจำสัปดาห์ ระหว่างวันที่ ๑๐ – ๑๖ ตุลาคม ๒๕๒๐

และ

การคาดหมายลักษณะอากาศ ระหว่างวันที่ ๑๗ – ๒๓ ตุลาคม ๒๕๒๐

ฉบับที่ ๔๒/๒๕๒๐

น.อ. ดร. ขจิต บัวจิตติ ร.น.

อธิบดีกรมอุตุนิยมวิทยา

METEOROLOGICAL DEPARTMENT

MINISTRY OF COMMUNICATIONS

BANGKOK, THAILAND

WEEKLY WEATHER REPORT

DURING THE PERIOD 10 – 16 OCTOBER 1977

AND

WEATHER OUTLOOK

DURING 17 – 23 OCTOBER 1977

No. 42 /1977

Capt. Kajit Buajitti R.T.N.

Director — General

ATMOSPHERIC SCIENCES
LIBRARY
OCT 31 1977
N.O.A.A.
U. S. Dept. of Commerce

หมายเหตุ

1. **สถานีของกรมอุตุนิยมวิทยา** (มีเครื่องหมาย *) ทำการตรวจวัดจำนวนฝน ตกเวลา ๐๗.๐๐ น. ทุกวัน โดยเจ้าหน้าที่ของกรมอุตุนิยมวิทยา ดังนั้น จำนวนฝนรายวันในรายงานเล่มนี้ หมายถึงปริมาณฝนรวมในช่วงเวลา 24 ชั่วโมง ตั้งแต่เวลา 07.00 น. ของวันที่แจ้งไว้ในรายงาน จนถึงเวลา 07.00 น. ของวันรุ่งขึ้น

2. **สถานีฝนอำเภอและจังหวัด** (ไม่มีเครื่องหมาย *) ทำการ ตรวจวัด จำนวนฝนตกเวลา ๐๙.๐๐ น. ทุกวัน โดยเจ้าหน้าที่ ที่อยู่ในอำเภอหรือจังหวัดที่ได้รับแต่งตั้งจากกรมอุตุนิยมวิทยา ดังนั้น จำนวนฝนรายวัน หมายถึงปริมาณฝนรวมในช่วงเวลา 24 ชั่วโมง ตั้งแต่เวลา ๐๙.๐๐ น. ของวันที่แจ้งไว้ในรายงานจนถึงเวลา ๐๙.๐๐ น. ของวันรุ่งขึ้น

3. **ข้อมูลฝนและอุณหภูมิ** ที่พิมพ์ในรายงานเล่มนี้ เป็นข้อมูลที่เจ้าหน้าที่ผู้ทำการตรวจรายงานมายังกรมอุตุนิยมวิทยา ทุกวันภายหลังการตรวจ

   – สถานีของกรมอุตุนิยมวิทยา รายงานทางวิทยุโทรศัพท์หรือโทรเลข

   – สถานีฝนอำเภอและจังหวัด รายงานทางโทรเลข

   รายงานดังกล่าวนี้ กรมอุตุนิยมวิทยา จะได้รับ ตั้งแต่เวลาประมาณ 07.00 น. จนถึงเวลา ๑๑.๐๐ น.

4. **เกณฑ์ฝนใน 1 วัน** (๒๔ ชั่วโมง)

ฝนเล็กน้อย	จำนวนตั้งแต่	0.1 – 10.0 มิลลิเมตร
ฝนปานกลาง	"	10.1 – 35.0 "
ฝนหนัก	"	35.1 – 90.0 "
ฝนตกหนักมาก	"	90.1 มิลลิเมตร ขึ้นไป
ช่องว่าง	หมายความว่า	ไม่มีฝนตกหรือยังไม่ได้รับรายงาน
T	"	ฝนตกน้อยไม่ถึง ๐.1 มิลลิเมตร

ข้อมูลต่าง ๆ เหล่านี้ได้ดำเนินการจัดพิมพ์โดยรีบด่วน เพื่อสนองความต้องการแก่ผู้ใช้ จึงยังไม่ได้ทำการตรวจสอบ ฉะนั้น ผู้ใช้จึงควรพิจารณาข้อมูลก่อนที่จะนำไปใช้ หากมีข้อสงสัยประการใด โปรดติดต่อสอบถามเจ้าหน้าที่ งานสถิติอุตุนิยมวิทยา กองภูมิอากาศ โทรศัพท์ 3910054 และ 3910178

กองภูมิอากาศ กรมอุตุนิยมวิทยา

กรุงเทพมหานคร

การคาดหมายลักษณะอากาศใน ๗ วันข้างหน้า

ตั้งแต่วันที่ ๑๗ – ๒๓ ตุลาคม ๒๕๒๐

ลักษณะทั่วไป

มีบริเวณความกดอากาศสูงในประเทศจีนจะแผ่ลงมาปกคลุมประเทศไทยตอนบน และ

ภาคเหนือ ภาคตะวันออกเฉียงเหนือ	อากาศค่อนข้างเย็นกับมีหมอกบางในตอนเช้า และจะมีฝนบางแห่งในตอนต้นของสัปดาห์
ภาคกลาง ภาคตะวันออกบริเวณฝั่งชายฝั่ง	จะมีฝนเป็นแห่ง ๆ ในระยะครึ่งแรกของสัปดาห์
ภาคใต้ฝั่งตะวันออก	จะมีฝนเกือบทั่วไปส่วนมากในระยะครึ่งแรกของสัปดาห์
ภาคใต้ฝั่งตะวันตก	จะมีฝนหรือฝนฟ้าคะนองกระจาย
กรุงเทพมหานคร	จะมีฝนเป็นแห่ง ๆ ในระยะครึ่งแรกของสัปดาห์

กรมอุตุนิยมวิทยา

๑๗ ต.ค. ๒๓

Weather outlook for the period 17 - 23 October 1977

General Situation

The high pressure area in China will extend to cover Upper Thailand.

Northern Part: Northeastern Part:	Rather cool with light morning fog and isolated showers at the beginning of the week.
Central Part: Eastern part and Coastal Area:	Widely scattered showers during the first half of the week.
Southern Thailand East Coast:	Almost widespread rain mainly during the first half of the week.
Southern Thailand West Coast:	Scattered showers or thundershowers.
Bangkok Metropolis:	Widely scattered showers during the first half of the week.

Meteorological Department
17 October 1977

สรุปลักษณะอากาศทั่วไปในรอบสัปดาห์
ระหว่างวันที่ ๑๐ – ๑๖ ตุลาคม ๒๕๒๐

บริเวณความกดอากาศสูงในประเทศจีนได้แผ่ลงมาปกคลุมประเทศไทยตอนบน ในตอนต้นและกลางสัปดาห์ และได้ถอนกำลังลงในตอนปลายสัปดาห์ ส่วนร่องความกดอากาศต่ำได้พาดผ่านตอนล่างสุดของภาคใต้เกือบตลอดสัปดาห์ ลักษณะเช่นนี้ทำให้มีฝนเป็นแห่ง ๆ ในบริเวณประเทศไทยตอนบน เว้นแต่ภาคตะวันออกเฉียงเหนือมีฝนบางแห่ง ส่วนภาคใต้มีฝนเกือบทั่วไปโดยมีฝนหนักเป็นบางแห่งตลอดสัปดาห์

๒. รายงานอุณหภูมิสูงสุดในภาคต่าง ๆ ของประเทศไทยมีดังนี้.–

ภาคเหนือ	๓๕.๓° ซ.ที่ อ.เมือง	จ.อุตรดิตถ์	เมื่อวันที่	๑๖ ก.ค.
ภาคตะวันออกเฉียงเหนือ	๓๔.๓° ซ.ที่ อ.เมือง	จ.หนองคาย	"	๑๕ ก.ค.
ภาคกลาง	๓๕.๒° ซ.ที่ อ.เมือง	จ.นครสวรรค์	"	๑๖ ก.ค.
ภาคตะวันออก	๓๔.๗° ซ. ที่ อ.กบินทร์บุรี	จ.ปราจีนบุรี	"	๑๖ ก.ค.
	ที่ อ.อรัญประเทศ		"	๑๕ ก.ค.
ภาคใต้	๓๓.๐° ซ.ที่ อ.เมือง	จ.สตูล	"	๑๕ ก.ค.

๓. รายงานฝนสูงสุดในภาคต่าง ๆ ของประเทศไทยมีดังนี้.–

ภาคเหนือ	๑๒๖.๓ มม.ที่ อ.สันป่าตอง	จ.เชียงใหม่	เมื่อวันที่	๑๔ ก.ค.
ภาคตะวันออกเฉียงเหนือ	๕๐.๑ มม.ที่ อ.กันทรลักษณ์	จ.ศรีสะเกษ	"	๑๐ ก.ค.
ภาคกลาง	๕๐.๔ มม.ที่ อ.ปากท่อ	จ.ราชบุรี	"	๑๐ ก.ค.
ภาคตะวันออก	๔๔.๖ มม.ที่ อ.สัตหีบ	จ.ชลบุรี	"	๑๑ ก.ค.
ภาคใต้	๑๑๗.๐ มม.ที่ อ.ท่ายาง	จ.เพชรบุรี	"	๑๐ ก.ค.

กรมอุตุนิยมวิทยา

๑๗ ก.ค. ๒๐

Weekly Weather Summary

Period 10 – 16 October 1977

1. The high pressure area in China extended its wedge to Upper Thailand during the beginning and the middle periods of the week and then weakended during the last period. The low pressure trough lied across the southern tip of Southern Thailand throughout most of the week. As a result widely scattered showers were reported over Upper Thailand throughout the week except for isolated showers in Northeastern Part. For Southern Thailand, almost widespread rain with isolated heavy falls were experienced throughout the week.

- Highest temperature in various parts of Thailand were as follows:-

Northern Part	35.3°C.	at Amphoe Muang	Uttaradit	on	16 Oct.
Northeastern Part	34.3°C.	at Amphoe Muang	Nong Khai	"	15 Oct.
Central Part	35.2°C.	at Amphoe Muang	Nakhon Sawan	"	16 Oct.
Eastern Part	34.7°C.	at Kabin Buri	Prachinburi	"	16 Oct.
		at Aranyaprathet		"	15 Oct.
Southern Part	33.0°C.	at Amphoe Muang	Satun	"	15 Oct.

- Heaviest rainfall in various parts of Thailand were as follows:-

Northern Part	126.3 mm.	at San Pa Tong	Chiang Mai	on	14 Oct.
Northeastern Part	50.1 mm.	at Kantharalak	Si Sa Ket	"	10 Oct.
Central Part	90.8 mm.	at Pak Tho	Ratchaburi	"	10 Oct.
Eastern Part	44.6 mm.	at Sattahip	Chon Buri	"	11 Oct.
Southern Part	177.0 mm.	at Tha Yang	Phetchaburi	"	10 Oct.

Meteorological Department
17 October 1977

ข่าวอากาศเพื่อการเกษตรประจำสัปดาห์

เมื่อวันที่ 10 – 16 ตุลาคม 2520 มีลักษณะอากาศซึ่งพอสรุปได้ดังต่อไปนี้ : –

บริเวณความกดอากาศสูงในประเทศจีนได้แผ่ลงมาปกคลุมประเทศไทยตอนบน ในตอนต้นและกลางสัปดาห์ และได้อ่อนกำลังลงในตอนปลายสัปดาห์ ส่วนร่องความกดอากาศต่ำได้พาดผ่านตอนล่างของภาคใต้เกือบตลอดสัปดาห์ ลักษณะเช่นนี้ทำให้มีฝนเป็นแห่ง ๆ ในบริเวณประเทศไทยตอนบน เว้นภาคตะวันออกเฉียงเหนือมีฝนบางแห่ง ส่วนภาคใต้มีฝนเกือบทั่วไปโดยมีฝนหนักเป็นบางแห่งตลอดสัปดาห์

อุตุวิทยา

เนื่องจากบริเวณความกดอากาศสูงในประเทศจีนจะแผ่ลงมาปกคลุมประเทศไทยตอนบน ลักษณะเช่นนี้จะทำให้ฝนในภาคเหนือและภาคตะวันออกเฉียงเหนือลดลงมาก ภาคกลาง ภาคตะวันออก-ตามทั้งชายฝั่งจะมีฝนเป็นแห่ง ๆ ส่วนภาคใต้ทั้งสองฝั่งยังคงมีฝนกระจาย.

กรมอุตุนิยมวิทยา

17 ตุลาคม 2520

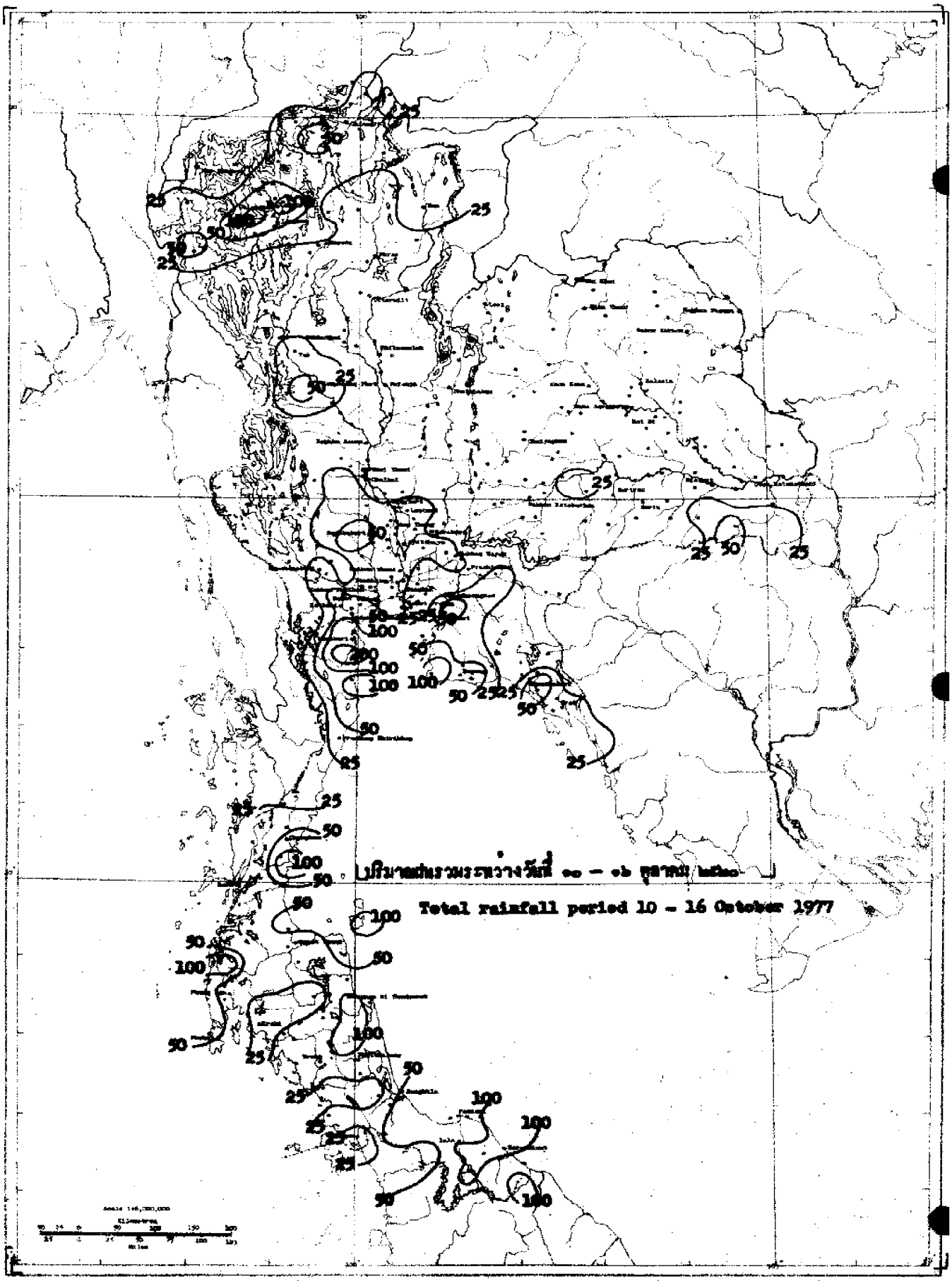
ปริมาณฝนรวมระหว่างวันที่ ๑๐ – ๑๖ ตุลาคม ๒๕๒๐
Total rainfall period 10 – 16 October 1977

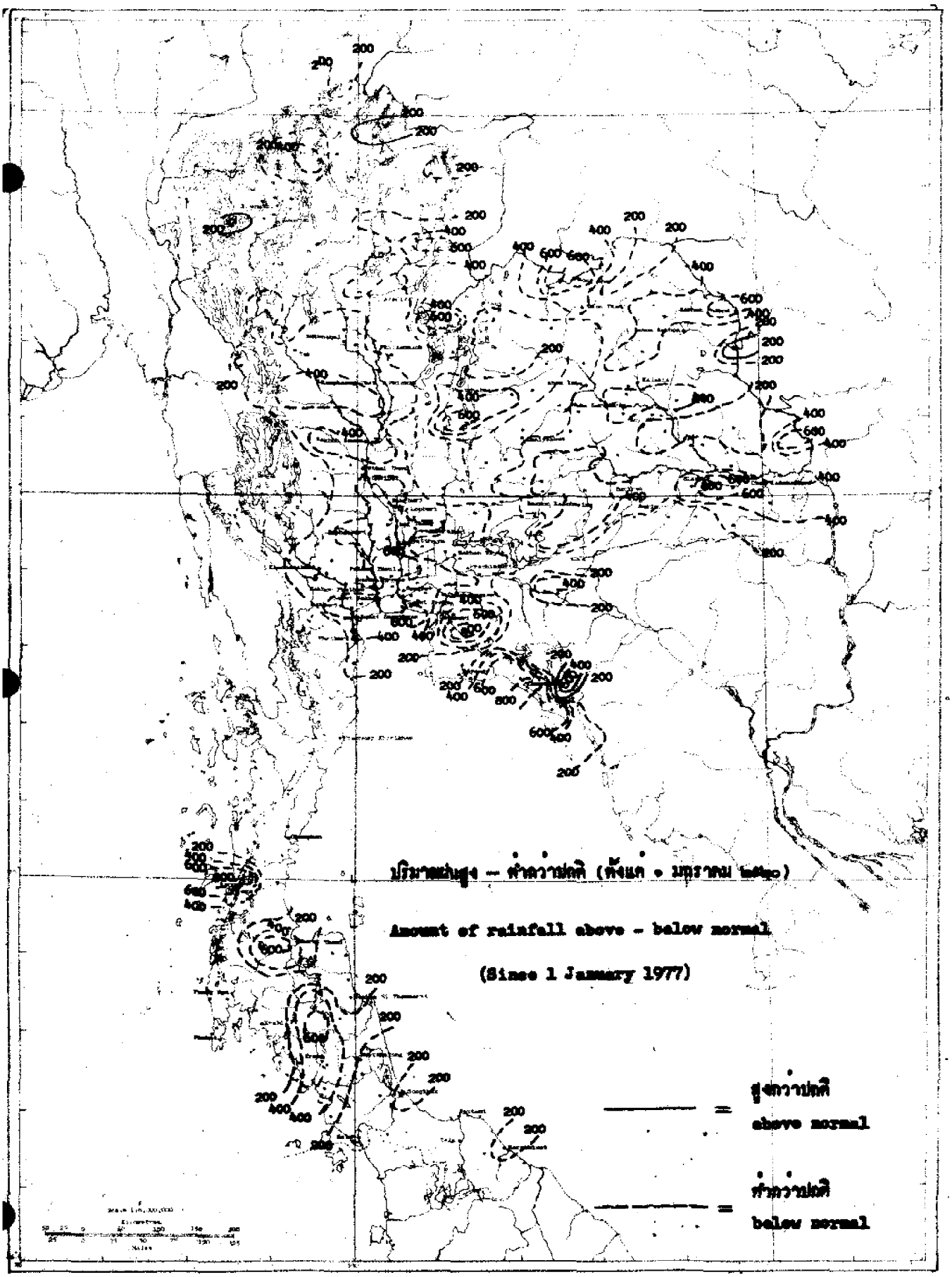
ปริมาณน้ำฝน – ต่ำกว่าปกติ (ตั้งแต่ 1 มกราคม 2520)
Amount of rainfall above - below normal
(Since 1 January 1977)
สูงกว่าปกติ
above normal
ต่ำกว่าปกติ
below normal

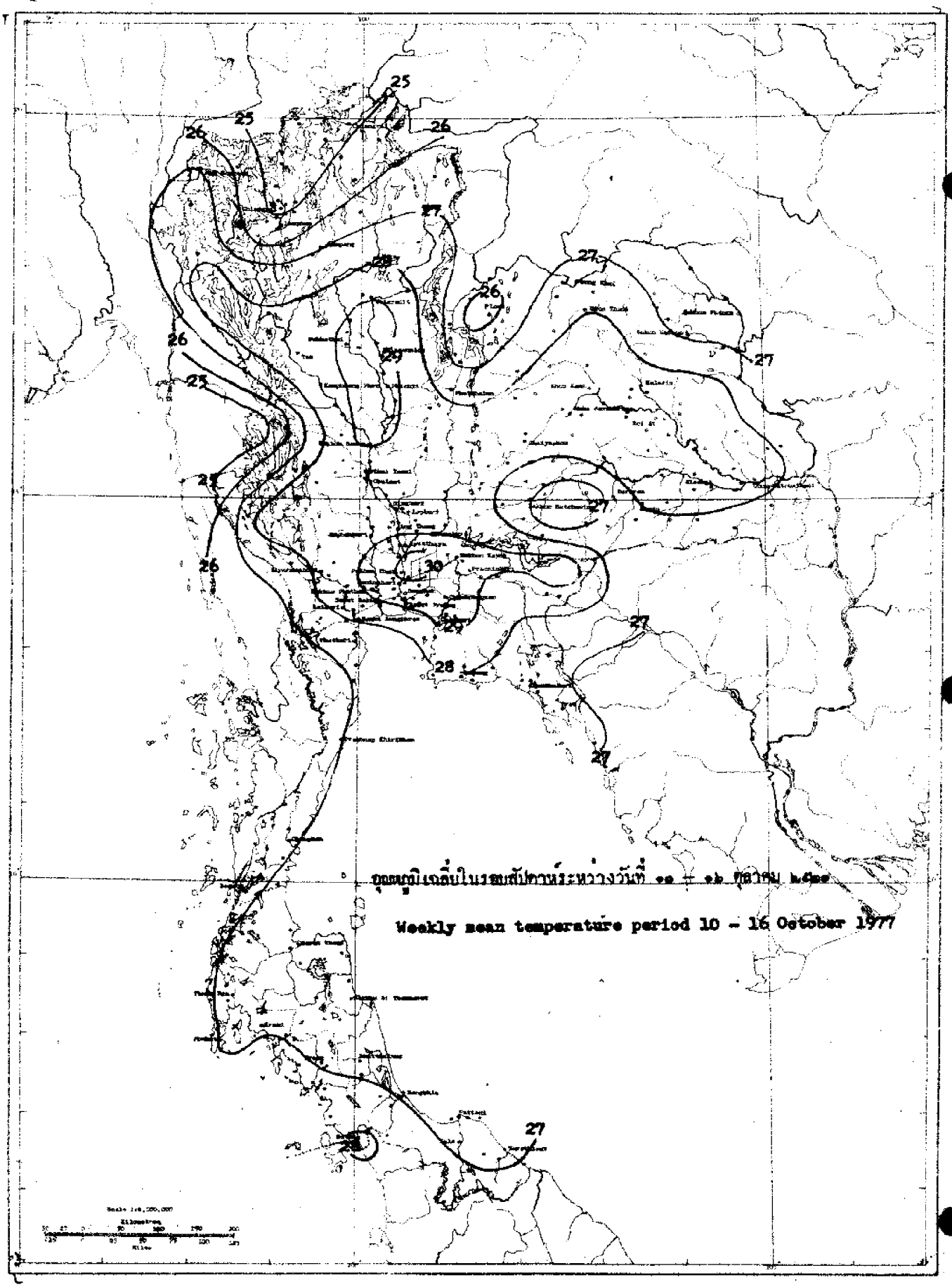

อุณหภูมิเฉลี่ยในรอบสัปดาห์ระหว่างวันที่ ๑๐ - ๑๖ ตุลาคม ๒๕๒๐

Weekly mean temperature period 10 - 16 October 1977

สถานีฝน	Station	วันที่และจำนวนน้ำฝนเป็นมิลลิเมตร Date and amount of rainfall in millimeters							ฝนรวม มม. Total rainfall mm.	ฝนรวมตั้งแต่ 1 มกราคม Accumulative rainfall since 1 January	
		ตุลาคม October								ปริมาณ มม. Amount mm.	สูงต่ำกว่าปกติ Above or below Normal
		10	11	12	13	14	15	16			
ภาคเหนือ	**NORTHERN PART**										
1 เชียงราย	CHIANG RAI*	1.4		4.8	T	23.2			29.4	1850.0	+174.8
2 แม่สาย	Mae Sai			11.1	T	1.8			12.9	1289.0	-204.7
3 เชียงแสน	Chiang Saen			9.1		35.0			44.1	1515.4	+ 43.2
4 เชียงของ	Chiang Khong				7.1	10.2			17.3	1632.1	+144.0
5 แม่จัน	Mae Chan	4.3		2.3					6.6	1325.4	
6 แม่สรวย	Mae Suai			7.5		43.5			51.0	1022.1	-208.4
7 เทิง	Thoeng					32.4			32.4	1865.5	+298.9
8 เชียงคำ	Chiang Kham					45.0			45.0	1415.3	+139.6
9 เวียงป่าเป้า	Wiang Pa Pao									446.3	-596.3
10 พาน	Phan					1.4			1.4	1419.5	+161.3
11 แม่ใจ	Mae Chai	34.0		4.2		1.2			39.4	1408.7	+180.1
12 พะเยา	Phayao	21.0							21.0	794.3	-140.8
13 จุน	Chun										
14 แม่ฮ่องสอน	MAE HONG SON*	5.8	9.6	3.8	T	T			19.2	1338.2	+149.7
15 ปาย	Pai									1062.8	-187.8
16 ขุนยวม	Khun Yuam		30.2						30.2	1250.0	+ 66.2
17 แม่ลาน้อย	Mae La Noi			10.1	17.4				27.5	1095.9	
18 แม่สะเรียง	Mae Sariang*				17.6	1.8		33.5	52.9	1150.7	- 35.8
19 เชียงใหม่	CHIANG MAI*		5.6	0.2	T	40.4	2.5		48.7	1167.0	
20 ฝาง	Fang	26.8			15.0				41.8	1100.8	- 78.6
21 แม่อาย	Mae Ai										
22 เชียงดาว	Chiang Dao									1022.0	-257.3
23 แม่แตง	Mae Taeng	1.2							1.2	1178.0	+ 63.0
24 แม่ริม	Mae Rim					7.8			7.8	937.6	-114.3
25 สันทราย	San Sai					73.2			73.2	1181.0	+ 59.8
26 ดอยสะเก็ด	Doi Saket			15.8		6.8			22.6	1151.9	+ 26.8
27 สันกำแพง	San Kamphaeng					117.0			117.0	852.2	+ 1.9
28 หางดง	Hang Dong					43.7			43.7	1099.5	+ 43.9
29 สารภี	Saraphi	1.3	2.0	2.7					32.3	945.0	
30 สันป่าตอง	San Pa Tong					126.3			126.3	966.5	+ 31.4
31 จอมทอง	Chom Thong	3.1							3.1	1174.9	+302.2
32 ฮอด	Hot	10.5	33.5	1.9					45.9	854.6	-184.4
33 ลำพูน	LAMPHUN	1.1	18.2	14.7		24.4			58.4	984.3	+ 96.3
34 ป่าซาง	Pa Sang		7.2						7.2	1035.6	+132.7
35 ลี้	Li	0.6	5.5	1.0	0.3				7.4	1042.0	- 67.0
36 ลำปาง	LAMPANG*		16.4	16.4					32.8	1170.4	
37 งาว	Ngao	6.6	3.2	3.1					12.9	1059.0	-112.3
38 แจ้ห่ม	Chae Hom	18.3							18.3	732.4	-188.7
39 เกาะคา	Ko Kha	2.8	12.8						15.6	1130.5	+134.5
40 สบปราบ	Sop Prap		0.1	0.1					0.2	907.9	-102.5

สถานีตรวจวัด	Station	วันที่และจำนวนน้ำฝนเป็นมิลลิเมตร Date and amount of rainfall in millimetres							ฝนรวม มม. Total rainfall mm.	ฝนรวมตั้งแต่ 1 มกราคม Accumulative rainfall since 1 January	
		ตุลาคม October								ปริมาณ มม. Amount mm.	สูงต่ำกว่าปกติ Above or below Normal
		10	11	12	13	14	15	16			
41 เถิน	Thoen	3.5	6.3						9.8	773.9	-147.2
42 แม่พริก	Mae Phrik										
43 แพร่	PHRAE*			0.3	0.1				0.4	905.3	-144.7
44 สอง	Song									855.9	-378.1
45 สูงเม่น	Song Men									699.2	-242.7
46 ด่านชัย	Dan Chai			23.8					23.8	1076.1	- 66.6
47 น่าน	NAN*	3.6	16.8	17.4		T	6.2		44.0	1312.4	+ 52.2
48 ทุ่งช้าง	Thung Chang									1540.1	- 59.4
49 เชียงกลาง	Chiang Klang									1219.1	
50 ท่าวังผา	Tha Wang Pha*	6.0				7.8	T		6.6	1276.0	-118.2
51 ปัว	Pua									980.1	-247.8
52 สา	Sa			11.5			19.8		31.3	684.1	-396.9
53 นาน้อย	Na Noi			T					T	299.4	-618.1
54 อุตรดิตถ์	UTTARADIT*									1552.4	+181.8
55 ฟากท่า	Fak Tha									665.5	-454.8
56 น้ำปาด	Nam Pat									891.9	-268.5
57 สนามบินอุตรดิตถ์	Uttaradit Airport*										
58 ท่าปลา	Tha Pla									1033.8	-145.6
59 ลับแล	Laplae									1173.6	-263.1
60 ตาก	TAK*	T	1.8				1.5	27.5	30.8	675.5	-284.3
61 เขื่อนภูมิพล	Bhumibol Dam*	T	0.2					4.9	5.1	739.4	-235.4
62 บ้านตาก	Ban Tak									608.7	-171.7
63 แม่ระมาด	Mae Ramat										
64 แม่สอด	Mae Sot*						0.1		0.1	1069.4	-399.2
65 สุโขทัย	SUKHOTHAI									476.5	-554.3
66 ทุ่งเสลี่ยม	Thung Saliam									766.5	-366.3
67 สวรรคโลก	Sawankhalok									634.8	-357.7
68 กงไกรลาศ	Kong Kralat									959.6	-249.0
69 บ้านด่านลานหอย	Ban Dan Lan Hoi										
70 พิษณุโลก	PHITSANULOK*	0.2	0.1					T	T	1368.7	+ 95.1
71 นครไทย	Nakhon Thai										
72 พรหมพิราม	Phrom Phiram									982.5	+ 50.3
73 วังทอง	Wang Thong						14.8		14.8	1193.0	-119.6
74 บางกระทุ่ม	Bang Krathum	8.7							8.7	990.0	-332.5
75 กำแพงเพชร	KAMPHAENG PHET	8.1	9.1				28.2		45.4	685.9	-438.1
76 พรานกระต่าย	Phran Kratai						51.1		51.1	854.6	-502.5
77 คลองขลุง	Khlong Khlung		29.2				6.2		35.4	634.5	-584.3
78 ขาณุวรลักษบุรี	Khanu Worralaksburi	T	0.9		12.8				13.7	940.1	-260.7
79 พิจิตร	PHICHIT									1162.2	-285.7
80 สามง่าม	Sam Ngam									860.9	-348.8
81 ตะพานหิน	Taphan Hin		0.5						0.5	902.0	-301.7

สถานีฝน	Station	วันที่และจำนวนน้ำฝนเป็นมิลลิเมตร Date and amount of rainfall in millimetre							ฝนตลอดปี Total rainfall mm.	ฝนสะสมตั้งแต่ 1 มกราคม Accumulative rainfall since 1 January	
		ตุลาคม October								ปริมาณ Amount mm.	สูงต่ำกว่าปกติ Above or below Normal
		10	11	12	13	14	15	16			
82 บางมูลนาก	Bang Mun Nak									672.9	-415.3
83 โพทะเล	Pho Thale									814.0	-269.5
84 เพชรบูรณ์	PHETCHABUN*									861.2	-324.2
85 หล่มเก่า	Lom Kao									716.1	-330.4
86 หล่มสัก	Lom Sak*	T						1.1	1.1	305.5	-140.0
87 ชนแดน	Chon Daen									1100.6	- 79.9
88 หนองไผ่	Nong Phai						16.1		16.1	521.8	-662.4
89 วิเชียรบุรี	Wichian Buri*							1.0	1.0	947.1	-148.6
ภาคตะวันออกเฉียงเหนือ NORTHEASTERN PART											
1 เลย	LOEI*			T	10.5			0.3	10.8	938.4	-239.1
2 เชียงคาน	Chiang Kean					0.5			0.5	957.9	-282.9
3 ท่าลี่	Tha Li								0.0	576.4	-370.3
4 ด่านซ้าย	Dan Sai								0.0	343.0	-708.0
5 วังสะพุง	Wang [illegible]								0.0	889.4	-167.8
6 หนองคาย	NONG KHAI							8.5	8.5	1099.9	-652.7
7 ศรีเชียงใหม่	Si Chiang Mai								0.0	1070.0	-591.0
8 ท่าบ่อ	Tha Bo								0.0	709.2	-814.5
9 โพนพิสัย	Phon Phisai								0.0	1315.0	-482.00
10 บึงกาฬ	Bung Kan								0.0	1494.9	-
11 เซกา	Seka					4.7			4.7	1784.7	+179.5
12 อุดรธานี	UDON THANI							2.8	2.8	982.5	-530.8
13 เพ็ญ	Phen								0.0	1213.8	-109.0
14 กุมภวาปี	Kumphawapi								0.0	935.4	-130.5
15 หนองหาร	Nong Han								0.0	847.9	-393.1
16 หนองบัวลำภู	Nong Bua Lam Phu										
17 สกลนคร	SAKON NAKHON*		T		4.8			1.8	6.6	1110.5	-340.7
18 วานรนิวาส	Wanon Niwat								0.0	789.3	
19 สว่างแดนดิน	Sawang Daen Din			0.6					0.6	986.1	-597.4
20 พรรณานิคม	Phanna Nikhom								0.0	964.4	-541.4
21 นครพนม	NAKHON PHANOM	T	2	T	11.6			T	13.6	1628.6	-694.0
22 บ้านแฮง	Ban Phaeng								0.0	1515.1	
23 ท่าอุเทน	Tha Uthen				2.1				2.1	1746.5	-508.1
24 นาแก	Na Kae								0.0	1174.3	-315.8
25 ธาตุพนม	That Phanom								0.0	1110.0	+360.6
26 มุกดาหาร	Mukdahan*		T						T	1181.5	-296.5
27 กาฬสินธุ์	KALASIN								0.0	1142.2	-228.6
28 ยางตลาด	Yang Talat				0.6				0.6	760.4	-520.2
29 สหัสขันธ์	Sahasakhan				7.6				7.6	892.1	-436.3
30 กุฉินารายณ์	Kuchinarai								0.0	1230.7	-263.3
31 ร่องคำใหญ่	Kamalasai								0.0	1225.9	- 30.0
32 ร้อยเอ็ด	ROI ET*				1.1				1.1	1293.4	- 85.2

สถานี	Station	วันที่และจำนวนน้ำฝนเป็นมิลลิเมตร Date and amount of rainfall in millimetres							ฝนรวม มม. Total rainfall mm.	ฝนรวมตั้งแต่ 1 มกราคม Accumulative rainfall since 1 January	
		ตุลาคม October								ปริมาณ มม. Amount mm.	สูงต่ำกว่าปกติ Above or below Normal
		10	11	12	13	14	15	16			
33 โพนทอง	Phon Thong								0.0	973.2	-497.2
34 ธวัชบุรี	Thawatchaburi										
35 อาจสามารถ	At Samat										
36 เสลภูมิ	Selaphum										
37 จตุรพักตร์พิมาน	Chaturaphak Phiman								0.0	894.7	-162.3
38 เกษตรวิสัย	Kaset Wisai								0.0	1007.7	-374.2
39 สุวรรณภูมิ	Suwannaphum								0.0	566.5	
40 มหาสารคาม	MAHA SARAKHAM								0.0	853.1	-506.4
41 เชียงยืน	Chiang Yun								0.0	901.8	-352.8
42 กันทรวิชัย	Kantharawichai								0.0	651.7	-565.3
43 โกสุมพิสัย	Kosum Phisai *	1.4							1.4	924.2	-281.6
44 บรบือ	Borabu								0.0	837.5	-403.7
45 วาปีปทุม	Wapi Pathum								0.0	880.8	-279.6
46 พยัคฆภูมิพิสัย	Phayakkhaphum Phisai	3.4							3.4	864.0	-505.7
47 ขอนแก่น	KHON KAEN *	0.1		1.5					1.6	1191.1	+ 1.6
48 น้ำพอง	Nam Phong								0.0	1042.7	+ 0.7
49 ภูเวียง	Phu Wiang								0.0	955.3	-238.7
50 ชุมแพ	Chum Phae								0.0	922.6	-139.3
51 มัญจาคีรี	Mancha Khiri								0.0	945.6	-186.5
52 ชนบท	Chonnabot								0.0	1156.7	+ 14.6
53 บ้านไผ่	Ban Phai			3.2					3.2	782.2	-376.2
54 พล	Phon			3.3					3.3	1021.5	-221.1
55 หนองสองห้อง	Nong Song Hong								0.0	998.5	-232.6
56 ชัยภูมิ	CHAIYAPHUM *	T		4.5					4.5	998.8	-230.7
57 เกษตรสมบูรณ์	Kaset Sombun								0.0	315.2	-533.0
58 ภูเขียว	Phu Khieo								0.0	659.8	-350.1
59 คอนสวรรค์	Khon Sawan								0.0	1006.9	-112.0
60 จัตุรัส	Chatturat			1.5					1.5	950.2	-106.3
61 บ้านเหนือณรงค์	Bannet Narong			3.8					3.8	1018.1	-144.9
62 นครราชสีมา	NAKHON RATCHASIMA *		T	T		4.2			4.2	795.7	-333.1
63 บัวใหญ่	Bua Yai										
64 คง	Khong	0.6		13.7		0.7			15.0	561.3	-482.6
65 ด่านขุนทด	Dan Khun Thot				4.3	7.4			11.7	715.6	-280.9
66 โนนไทย	Non Thai	2.9							2.9	853.1	-211.1
67 โนนสูง	Non Sung								0.0	655.8	-514.5
68 พิมาย	Phimai	7.8	7.9		9.5				25.2	25.2	
69 สีคิ้ว	Sikhiu								0.0	743.1	-285.5
70 สูงเนิน	Sung Noen								0.0	978.3	-143.1
71 ปักธงชัย	Pak Thong Chai			11.0	3.4				14.4	1262.5	+234.5
72 โชคชัย	Chok Chai *	T		1.0	5.4	1.6			8.0	969.7	- 39.0
73 ครบุรี	Khon Buri								0.0	479.7	-529.7

สถานีฝน	Station	วันที่และจำนวนน้ำฝนเป็นมิลลิเมตร Date and amount of rainfall in millimeters							ฝนรวม มม. Total rainfall mm	ฝนรวมตั้งแต่ 1 มกราคม Accumulative rainfall since 1 January	
		ตุลาคม October								ปริมาณ มม. Amount mm.	สูงต่ำกว่าปกติ Above or below Normal
		10	11	12	13	14	15	16			
74 บุรีรัมย์	BURI RAM				5.1				5.1	864.2	-480.0
75 พุทไธสง	Phuthaisong								0.0	1078.3	-237.3
76 สตึก	Satuk				7.5				7.5	1135.4	-147.2
77 ลำปลายมาศ	Lam Phai Mat				24.9				24.9	886.6	-403.2
78 นางรอง	Nang Rong	6.1	T		2.5				8.6	700.8	-555.2
79 สุรินทร์	SURIN			2.1	6.2	0.2			8.5	1028.7	-232.0
80 รัตนบุรี	Rattanaburi				18.1				18.1	1035.5	+ 18.1
81 ท่าตูม	Tha Tum				11.1				11.1	908.0	-255.5
82 ศีขรภูมิ	Sikhoraphum										
83 ปราสาท	Prasat								0.0	1028.3	-146.5
84 สังขะ	Sangkha								0.0	1004.2	-178.6
85 ศรีสะเกษ	SI SA KET			3.8	8.7	7.9			20.4	629.0	-823.5
86 ราษีไศล	Rasi Salai				9.6				9.6	720.2	-504.2
87 กันทรารมย์	Kanthararom				17.8				17.8	1199.2	- 12.0
88 ขุขันธ์	Khukhan			15.0	18.3				33.3	1275.7	+ 39.2
89 ขุนหาญ	Khun Han								0.0	1249.6	- 34.1
90 กันทรลักษ์	Kantharalak	50.1							50.1	1034.9	-282.9
91 อุบลราชธานี	UBON RATCHATHANI *			T	0.1		T		0.1	1259.3	-274.2
92 เขมราฐ	Khemarat								0.0	1138.1	-330.5
93 อำนาจเจริญ	Amnat Charoen								0.0	1561.7	- 4.7
94 ยโสธร	Yasothon								0.0	1231.0	-200.7
95 ตระการพืชผล	Trakan Phutphon								0.0	1442.7	- 44.3
96 มหาชนะชัย	Maha Chana Chai				18.4				18.4	1084.7	-351.2
97 เขื่องใน	Khuang Nai			3.5	2.9				6.4	550.5	
98 โขงเจียม	Khong Chiam								0.0	1156.9	-602.4
99 เดชอุดม	Det Udom				7.5		3.4		10.9	1044.9	-456.9
100 บุณฑริก	Buntharik					15.7	11.8		27.5	510.2	
ภาคกลาง	CENTRAL PART										
1 นครสวรรค์	NAKHON SAWAN		T		0.1	0.1	1.4		1.6	646.4	-470.6
2 บรรพตพิสัย	Banphot Phisai								0.0	530.6	-383.7
3 ชุมแสง	Chumsaeng	5.8		2.4					8.2	1093.5	-122.2
4 หนองบัว	Nong Bua										
5 ลาดยาว	Lat Yao		10.9						10.9	530.9	-474.9
6 ท่าตะโก	Tha Tako		4.0			7.7			11.7	562.2	-472.5
7 พยุหคีรี	Phayuha Khiri			0.9		1.3			2.2	679.6	-324.6
8 ตากฟ้า	Takhli								0.0	566.3	-697.6
9 อุทัยธานี	UTHAI THANI		3.1	6.9					10.0	782.1	-326.2
10 สว่างอารมณ์	Sawang Arom								0.0	282.2	
11 บ้านไร่	Ban Rai								0.0	379.4	
12 ทัพทัน	Thap than				9.0				9.0	955.0	-261.9
13 หนองฉาง	Nong Chang		16.2			3.2	5.7		25.1	1315.9	- 46.1

สถานีตรวจวัด	Station	วันที่และจำนวนน้ำฝนเป็นมิลลิเมตร Date and amount of rainfall in millimetres							ฝนรวน มม. Total rainfall mm.	ฝนรวมตั้งแต่ 1 มกราคม Accumulative rainfall since 1 January	
		ตุลาคม October								ปริมาณ มม. Amount mm.	สูงต่ำกว่าปกติ Above or below Normal
		10	11	12	13	14	15	16			
14 หนองขาหย่าง	Noog Khayang								0.0	1213.9	- 16.6
15 ชัยนาท	CHAI NAT			4.8			4.1		8.9	551.1	-547.5
16 มโนรมย์	Manorom			3.6					3.6	516.4	-621.6
17 วัดสิงห์	Wat Sing			8.2					8.2	565.6	-634.9
18 หันคา	Hankha								0.0	721.0	-385.3
19 สิงห์บุรี	SING BURI						1.7		1.7	585.8	-477.7
20 อินทร์บุรี	In Buri								0.0	761.4	-406.2
21 บางระจัน	Bang Rachan								0.0	676.1	-513.7
22 พรหมบุรี	Phrom Buri								0.0	735.1	-516.4
23 ลพบุรี	LOP BURI*					7.8	6.1	20.1	34.0	963.5	-304.6
24 บ้านหมี่	Ban Mi			6.8					6.8	730.7	-255.5
25 บัวชุม	Bua Chum*						T		T	1201.1	+ 43.4
26 ชัยบาดาล	Chai Badan								0.0	976.6	- 83.6
27 พัฒนานิคม	Phatthana Nikhom								0.0	408.8	-616.5
28 โคกสำโรง	Khok Samrong								0.0	561.8	-457.9
29 ท่าวุ้ง	Tha Wung								0.0	734.1	-635.4
30 สุพรรณบุรี	SUPHAN BURI*			50.0	T	T	1.0		51.0	645.5	-533.7
31 เดิมบางนางบวช	Doembang Nangbuat								0.0	565.9	-541.3
32 สามชุก	Sam Chuk			6.4					6.4	770.8	-352.9
33 ดอนเจดีย์	Don Chedi										
34 ศรีประจันต์	Si Phrachan										
35 อู่ทอง	U Thong			32.1					32.1	445.4	-518.4
36 บางปลาม้า	Bang Pa Ma			43.5	25.5				69.0	594.1	-311.3
37 สองพี่น้อง	Song Phi Nong				9.1				9.1	879.9	+ 95.0
38 อ่างทอง	ANG THONG			42.0					42.0	803.8	-466.2
39 โพธิ์ทอง	Pho Thong			27.3					27.3	678.1	-730.7
40 ไชโย	Chaiyo								0.0	467.7	-536.6
41 วิเศษชัยชาญ	Wiset Chai Chan			18.1					18.1	568.9	-734.1
42 ป่าโมก	Pa Mok			27.2					27.2	700.2	-415.7
43 สระบุรี	SARABURI					17.8	1.4		19.2	1000.7	-490.0
44 พระพุทธบาท	Phra Phutthabat								0.0	423.8	
45 บ้านหมอ	Ban Mo								0.0	299.8	
46 เสาไห้	Sao Hai			2.4		25.3			27.7	947.3	-521.4
47 แก่งคอย	Kaeng Khoi					1.0			1.0	972.2	-513.3
48 หนองแค	Nong Khae			22.7					22.7	1080.3	-359.1
49 พระนครศรีอยุธยา	PHRA NAKHON SI AYUTTHAYA			4.6					4.6	719.3	-348.4
50 ท่าเรือ	Tha Rua			22.3		18.1	6.7		47.1	828.1	-645.1
51 ผักไห่	Phak Hai			35.0					35.0	800.4	-504.1
52 บางบาล	Bang Ban			20.7					20.7	614.8	-722.1
53 เสนา	Sena			8.0					8.0	552.5	-801.8
54 บางไทร	Bang Sai			5.2	1.9				7.1	750.4	-577.1

สถานีฝน	Station	วันที่และจำนวนน้ำฝนเป็นมิลลิเมตร Date and amount of rainfall in millimeters ตุลาคม October 10	11	12	13	14	15	16	ฝนรวม มม. Total rainfall mm.	ฝนรวมตั้งแต่ 1 มกราคม Accumulative rainfall since 1 January ปริมาณ มม. Amount mm.	สูงต่ำกว่าปกติ Above or below Normal
55 บางปะอิน	Bang Pa-in			27.2					27.2	776.3	-555.0
56 ปทุมธานี	PATHUM THANI								0.0	235.0	
57 หนองเสือ	Nong Sua	1.3		1.0		1.0			3.3	806.2	-638.1
58 ธัญบุรี	Thanyaburi								0.0	150.2	
59 รังสิต	Rangsit		2.7						2.7	573.4	
60 ลำลูกกา	Lam Luk Ka			0.3					0.3	471.2	
61 นนทบุรี	NONTHABURI										
62 บางบัวทอง	Bang Bua Thong								0.0	696.0	
63 ธนบุรี	THON BURI										
64 ตลิ่งชัน	Taling Chan										
65 บางขุนเทียน	Bang Khun Thian										
66 ราษฎร์บูรณะ	Rat Burana										
67 กรุงเทพมหานคร	BANGKOK METROPOLIS	2.7		T	5.3			T	8.0	931.9	-480.2
68 สนามบินดอนเมือง	Don Muang Airport*		1.3	0.7	T	0.1	12.7		14.8	814.8	-599.8
69 บางเขน	Bang Khen		0.2		1.5				1.7	913.5	-505.0
70 มีนบุรี	Min Buri								0.0	214.9	
71 ลาดกระบัง	Lat Krabang								0.0	266.5	
72 ศูนย์วิจัยบางนา	Bangk Na*	8.3						3.9	12.2	897.5	
73 กาญจนบุรี	KANCHANABURI*	2.2	1.2	4.2	14.6	T		5.6	27.8	592.0	-410.5
74 สังขละบุรี	Sangkhla Buri										
75 เหมืองปิล็อก	Pilok										
76 ทองผาภูมิ	Thong Pha Phum*				6.2		9.5		15.7	1578.4	- 6.5
77 ศรีสวัสดิ์	Si Sawat										
78 ไทรโยค	Sai Yok										
79 พนมทวน	Phanom Thuan				19.1				19.1	490.8	-272.4
80 ท่าม่วง	Tha Muang				17.0	14.5			31.5	455.0	-394.3
81 นครปฐม	NAKHON PATHOM	T	4.6	11.8					16.4	869.9	+ 16.4
82 บางเลน	Bang Len										
83 นครชัยศรี	Nakhon Chaisi		16.5	2.4	6.6	2.9			28.4	707.8	-251.6
84 ราชบุรี	RATCHABURI								0.0	542.7	-588.5
85 บ้านโป่ง	Ban Pong	25.8	6.2	25.5	T	T			57.5	806.1	-126.9
86 โพธาราม	Photharam		11.1						11.1	759.7	-319.7
87 ดำเนินสะดวก	Damnoen Saduak										
88 ปากท่อ	Pak Tho	90.8	27.4	13.2	24.8	2.8	10.3		169.3	1160.2	+172.8
89 สมุทรสงคราม	SAMUT SONGKHRAM	7.3	12.4	6.0	12.4				38.1	440.7	-517.7
90 บางคนที	Bang Khonthi	4.3	3.5						7.8	675.6	-381.4
91 อัมพวา	Amphawa	48.7	30.3		7.0				86.0	671.4	-354.2
92 สมุทรสาคร	SAMUT SAKHON	4.8							4.8	805.7	-418.9
93 กระทุ่มแบน	Kratum Baen	3.2	0.4		21.4				25.0	676.9	-451.6
94 สมุทรปราการ	SAMUT PRAKAN								0.0	574.4	-715.9
95 บางพลี	Bang Phli								0.0	863.2	-523.3

Station		วันที่และจำนวนน้ำฝนเป็นมิลลิเมตร Date and amount of rainfall in millimeters							ฝนรวม มม. Total rainfall mm.	ฝนรวมตั้งแต่ 1 มกราคม Accumulative rainfall since 1 January	
		ตุลาคม October								ปริมาณ มม. Amount mm.	สูงต่ำกว่าปกติ Above or below Normal
		10	11	12	13	14	15	16			
ภาคตะวันออก	**EASTERN PART**										
1 นครนายก	NAKHON NAYOK			3.7	18.9				22.6	1477.6	-388.9
2 บ้านนา	Ban Na	2.3		5.6	2.3	13.5	10.5		34.2	1326.7	-585.6
3 ปากพลี	Pak Phli									1010.5	-856.7
4 องครักษ์	Ongkharak				2.5				2.5	873.5	-851.9
5 ปราจีนบุรี	PRACHIN BURI *			1.3	T	T	5.7	13.1	20.1	1636.5	-353.3
6 ประจันตคาม	Prachantakham									1391.4	-246.0
7 บ้านสร้าง	Ban Sang									1135.7	-464.1
8 ศรีมหาโพธิ	Si Maha Phot	7.2				19.5			26.7	1499.7	-143.1
9 กบินทร์บุรี	Kabin Buri*	3.4		2.0	4.8	13.9			10.2	1446.6	- 60.8
10 สระแก้ว	Sa Kaéo										
11 วัฒนานคร	Watthana Nakhon		3.9						3.9	940.3	-502.1
12 อรัญประเทศ	Aranyaprathet *	6.0	0.8	1.0	T		14.0		21.8	1100.2	-364.5
13 ฉะเชิงเทรา	CHACHOENGSAO			4.6	9.4				14.0	1062.0	-286.2
14 บ้านโพธิ์	Ban Pho						58.1		58.1	889.5	-293.7
15 ชลบุรี	CHON BURI *		0.3			T	3.0		3.3	902.3	-378.9
16 พานทอง	Phan Thong									382.9	-666.4
17 บ้านบึง	Ban Bung		1.7			1.6			3.3	339.8	-846.2
18 เกาะสีชัง	Ko Sichang *	2.2	11.2		7.6		6.5	8.2	35.7	841.4	-295.9
19 ศรีราชา	Si Racha					18.9	30.4		49.3	777.0	-292.0
20 สัตหีบ	Sattahip *	38.6	44.6	6.8	4.5		34.7	23.8	153.0	1225.0	- 57.9
21 ระยอง	RAYONG	29.7	18.6	5.8	7.0				61.1		
22 บ้านค่าย	Ban Khai		0.6	17.0	3.9	8.7			30.2	1023.6	-166.9
23 แกลง	Klaeng	3.2	2.4	1.5	12.3				19.4	1305.9	-623.5
24 จันทบุรี	CHANTHABURI *	7.8	18.5	2.2	1.3	15.0	4.0	36.8	85.6	2192.8	-845.7
25 ท่าใหม่	Tha Mai			15.8					15.8	1331.0	
26 มะขาม	Makham									1023.7	
27 ตราด	TRAT	4.1	9.3	13.9					27.3	2916.3	-771.2
28 เขาสมิง	Khao Saming	5.3				19.2			24.5	3062.8	+613.4
29 แหลมงอบ	Laem Ngop									1099.1	
30 คลองใหญ่	Khlong Yai *	7.1	30.0	2.8		0.9	1.4	2.2	44.4	4447.1	-225.8
ภาคใต้	**SOUTHERN PART**										
1 เพชรบุรี	PHETCHABURI	168.4	20.8		4.3				193.5	1014.6	+ 44.3
2 บ้านแหลม	Ban Laem	54.9	37.6						92.5	538.1	-507.0
3 บ้านลาด	Ban Lat	162.5	19.0						181.5	924.8	- 42.2
4 ท่ายาง	Tha Yang	177.0	26.0						203.0	574.1	-120.5
5 ชะอำ	Cha - am	68.0	5.2						73.2	456.0	-281.9
6 ประจวบคีรีขันธ์	PRACHUAP KHIRI KHAN *	18.9	21.1		5.3		0.1		45.4	743.2	-141.9
7 หัวหิน	Hua Hin *	121.7	40.5	1.1	T	1.6	3.1	0.1	168.1	819.4	+ 12.8
8 ปราณบุรี	Pran Buri	52.5	28.2	2.2		3.2			86.1	637.2	
9 ชุมพร	CHUMPHON *	18.5	27.4	0.2	1.8	37.4	T	T	85.3	1514.4	+ 78.7

สถานีฝน	Station	วันที่และจำนวนน้ำฝนเป็นมิลลิเมตร Date and amount of rainfall in millimeters							ฝนรวม มม. Total rainfall mm.	ฝนสะสมตั้งแต่ 1 มกราคม Accumulative rainfall since 1 January	
		ตุลาคม October								ปริมาณ มม. Amount mm.	สูงต่ำกว่าปกติ Above or below Normal
		10	11	12	13	14	15	16			
10 ท่าแซะ	Tha Sae		9.0			24.0			33.0	1363.0	-183.0
11 สวี	Sawi	27.5	76.8	12.0	8.1	11.5			135.9	1354.4	+142.6
12 หลังสวน	Lang Suan										
13 สุราษฎร์ธานี	SURAT THANI*	1.3	9.1	13.2	0.7	3.2	T	1.1	28.6	916.8	-200.2
14 ไชยา	Chaiya	39.4	21.8	3.2	12.4		12.6		89.4	714.8	-259.0
15 เกาะสมุย	Ko Samui*	1.1	79.0	5.8	0.3	11.1		3.9	101.2	954.7	+ 41.9
16 พุนพิน	Phunphin	20.1	3.9	1.7	16.1		3.8		45.6	603.1	-477.0
17 ท่าฉาง	Tha Chang			10.5					10.5	632.0	-881.1
18 กาญจนดิษฐ์	Kanchanadit										
19 บ้านนาสาร	Ban Na San										
20 นครศรีธรรมราช	NAKHON SI THAMMARAT*	22.0	18.5	18.9	20.7	T	6.6	31.5	118.2	1085.3	-140.5
21 สิชล	Sichon	47.6			39.2				36.8	1064.7	- 26.0
22 ท่าศาลา	Tha Sala	7.7	16.5	17.6	4.4				46.2	814.7	- 77.4
23 ฉวาง	Chewang			16.8			5.0		21.8	1092.5	-421.0
24 ทุ่งสง	Thung Song			36.0	3.0				39.0	743.9	-643.8
25 ร่อนพิบูลย์	Ron Phibun	14.0	80.0		24.0	9.5			127.5	683.0	-302.7
26 ปากพนัง	Pak Phanang		30.5	13.8	12.3				56.6	703.5	-308.5
พัทลุง	PHATTHALUNG	21.2		45.8					67.0	163.7	
28 ควนขนุน	Khuan Kharun	15.7			34.3				50.0	566.3	
29 ปากพยูน	Pak Phayun		30.2						30.2		
30 เขาชัยสน	Khao Chaison			8.7					8.7	500.2	
31 สงขลา	SONGKHLA*	4.5	15.0	T	0.4	8.2	9.2	16.7	54.0	593.7	-446.8
32 รัตภูมิ	Rattaphum		4.7	10.5	1.0				16.2	457.1	
33 หาดใหญ่	Hat Yai	3.1	46.9	1.5	T	T	7.2	7.9	66.6	784.4	
34 สะเดา	Sadao	53.4							53.4		
35 ปัตตานี	PATTANI*	T	46.1	42.2	6.0	0.4	1.1	0.4	96.2	939.1	+221.0
36 หนองจิก	Nong Chik		91.5						91.5	354.3	
37 ยะหริ่ง	Yaring		56.2	25.1	4.5				85.8	590.7	
38 มายอ	Mayo		11.6		20.4	14.3			46.3	976.6	
39 โคกโพธิ์	Khok Pho	23.7	22.9						46.6	840.0	
40 ปะนาเระ	Panare		37.4		42.5	36.4			116.3	617.2	
41 ยะลา	YALA		51.1		80.8	1.7			133.6	1088.0	
42 ยะหา	Yaha	1.5	38.3	3017	16.0				86.5	835.2	
43 รามัน	Raman		17.9	27.2	96.4				141.5	1178.1	
44 บันนังสตา	Bannang Satar	33.0	9.0	78.5	3.1		37.7		161.3	902.0	
45 เบตง	Betong				60.4				60.4	995.4	
46 นราธิวาส	NARATHIWAT*	6.7	63.2	40.6	5.1	3.6	8.0		127.2	1094.3	-310.2
47 ยี่งอ	Yi-ngo		11.2	40.3			14.2		65.7	652.8	
48 รือเสาะ	Rangae	8.1	17.2	22.1					47.4	382.8	
49 ตากใบ	Tak Bai										
50 สุไหงโกลก	Sungai Kolok		94.1	27.7	11.9				133.7	1367.5	

สถานีฝน	Station	วันที่และจำนวนน้ำฝนเป็นมิลลิเมตร Date and amount of rainfall in millimeters							ฝนรวม มม. Total rainfall mm.	ฝนรวมตั้งแต่ 1 มกราคม Accumulative rainfall since 1 January	
		ตุลาคม October								ปริมาณ มม. Amount mm.	สูงต่ำกว่าปกติ Above or below Normal
		10	11	12	13	14	15	16			
51 ระนอง	RANONG	T	2.1	0.1	24.7	7.4	4.9	1.9	41.1	3083.3	-965.3
52 กระบุรี	Kra Buri		4.8	32.3					37.1	1018.0	
53 พังงา	PHANGNGA	9.2	7.2	13.6		14.2			44.2	1290.6	
54 ตะกั่วป่า	Takua Pa	10.5	42.4	T	60.5	6.2	9.7	18.3	147.6	2782.3	
55 กะปง	Kapong	8.8	8.7		7.5				25.0	2873.2	
56 ท้ายเหมือง	Thai Muang		14.4	42.4	5.6	4.4			66.8	1369.5	
57 ตะกั่วทุ่ง	Takua Thung		29.7	4.4	5.0	8.7			47.8	1735.3	
58 ทับปุด	Thap Put		11.8		11.4		19.3		42.5	1676.0	
59 ภูเก็ต	PHUKET*	28.8	2.0	8.6	20.2	83.7	5.0		148.3	1732.9	- 48.9
60 สนามบินภูเก็ต	Phuket Airport*	29.8	10.0	9.8	2.4	21.6		14.4	88.0	1755.6	-488.2
61 กระบี่	KRABI	2.5	12.2		1.4				16.1	1114.6	
62 อ่าวลึก	Ao Luk		7.6	1.2	5.6	T	6.7		21.1	1334.4	
63 คลองท่อม	Khlong Tom	6.1	24.6	12.9	1.3	1.6			46.5	1367.9	
64 ตรัง	TRANG	0.2	2.6	75.3	8.0	0.3		10.4	96.8	1405.0	-589.4
65 สนามบินตรัง	Trang Airport*										
66 สิเกา	Sikao	1.8	3.6	26.4		4.4			36.2	1596.6	
67 ย่านตาขาว	Yan Ta Khao	21.3							21.3	1141.2	
68 ปะเหลียน	Palian	2.8	T						2.8	1744.5	
69 สตูล	SATUN	10.0							10.0	980.2	
70 ทุ่งหว้า	Thung Wa	16.0		30.0					46.0	1890.3	

สถานีฝน	Station	วันที่และจำนวนน้ำฝนเป็นมิลลิเมตร Date and amount of rainfall in millimeters ตุลาคม October 10	11	12	13	14	15	16	ฝนรวม มม. Total rainfall mm.	ฝนรวมตั้งแต่ 1 มกราคม Accumulative rainfall since 1 January ปริมาณ มม. Amount mm.	สูงต่ำกว่าปกติ Above or below Normal
กรุงเทพมหานคร	**BANGKOK METROPOLIS**										
1 สถานีเครื่องรับส่งวิทยุนนทบุรี	Overseas Radio Receiving Station		11.9						11.9	359.0	
2 ร.ร. การช่างนนทบุรี	Noothaburi Trade School								0.0	350.0	
3 พลังงานปรมาณูแห่งชาติ	Atomic Energy For Peace		1.6		0.8				2.4	414.6	
4 กองกังกันการรถวิทยุ ฯ	MMP. Sub Division Car Center				1.5				1.5	540.5	
5 วิทยาลัยครูจันทรเกษม	Chankasem College Education								0.0	348.9	
6 การไฟฟ้าฝ่ายผลิต	Electrical Supply Authority								0.0	473.2	
7 ศูนย์ฝึกการบินพลเรือน	Civil Aviation Training Center										
8 ร.ร. โยธินบูรณะ	Yothin Burana School										
9 สถานีรถไฟบางบำหรุ	Bang Bamru Railway Station										
10 ร.ร. พาณิชการสยาม	Siam Commercial School								0.0	705.5	
11 ร.ร. การประชาสัมพันธ์	Public Relation School				2.1				2.1	656.5	
12 ร.ร. สามเสนนอก	Sam Sen Nok School				13.4				13.4	645.0	
13 มหาวิทยาลัยรามกำแหง	Ramkhamhaeng University							1.9	1.9	580.2	
14 ร.ร. ศรีอุลัย	Sri Ulai School		9.8		T			T	9.8	802.0	
15 ร.ร. จิตรลดา	Chitlada School									507.4	
[illegible] เขตบางกะปิ	Bangkapi Boundary										
17 เขตหนองจอก	Nong Chok Boundary										
18 กระทรวงศึกษาธิการ	Ministry of Education								0.0	404.2	
19 ร.ร. ช่างกลวิทยา	Changkol Vitthaya School				9.0				9.0	476.1	
20 ร. 1 พัน 2 รอ.	Second Infantry Battalion										
21 บ้านมนังคศิลา	Ban Manangkha Sila								0.0	624.1	
22 ร.ร. โฆสิตสโมสร	Kosit Samosorn School		T		T			T	T	922.7	
23 ประตูน้ำปทุมวัน	Pathumvan Irr.								0.0	628.9	
24 ร.ร. เฉลิมสาสน์ศึกษา	Chaloemsart Suksa School									268.6	
25 วิทยาลัยเพาะช่าง	Poh Chang College									536.7	
26 ร.ร. มาแตร์เดอี	Mater Dei School									465.1	
27 สถานีจ่ายไฟฟ้าบางกะปิ	Sup Center of Electrial Supply-Bangkapi									505.3	
28 วิทยาลัยพาณิชการธนบุรี	Thonburi Commercial College	2.1	T		T		2.5	2.7	7.3	770.8	
29 วิทยาลัยครูบ้านสมเด็จ	Bansomdet Teacher College								0.0	413.6	
30 เขตคลองสาน	Khlong San Boundary										
31 ร.ร. เตรียมทหาร	Armed Force Academy Preparatory-School	1.4							1.4	673.8	
32 ร.ร. กรุงเทพคริสเตียน	Bangkok Christian College				4.5				4.5	776.7	
33 ร.ร. ศรีวิกรม์	Srivikorn School								0.0	254.8	
34 ประตูน้ำพระโขนง	Prakhanong Irr.								0.0	512.4	
35 ร.ร. สมจิตศึกษา	Somchit Suksa School										
36 ร.ร. ยานนาเวศวิทยาคม	Yannawa Vitthayakhom School								0.0	499.4	
[illegible] ร.ร. พระโขนง	Prakhanong School	6.8							6.8	286.9	
38 ร.ร. ช่องนนทรี	Chong Nonthri School								0.0	469.6	

อุณหภูมิสูงสุดและต่ำสุดประจำวันที่ ๑๐ – ๑๖ ตุลาคม ๒๕๒๐

Daily Max. and Min. Temperature 10 – 16 October 1977

สถานี	Station	อุณหภูมิสูงสุดและต่ำสุดเป็นองศา ซ. Max. and Min. Temperature in degree C.							เฉลี่ยสูงสุด ต่ำสุด Average Max. Min.	เฉลี่ยในสัปดาห์ Weekly Mean	ค่าปกติประจำเดือน Monthly Normal
		10	11	12	13	14	15	16			
ภาคเหนือ	**NORTHERN PART**										
1 เชียงราย	CHIANG RAI	28.7 20.9	29.2 19.6	29.7 21.1	30.0 21.1	31.7 21.9	30.0 20.0	30.9 21.1	30.0 20.8	25.4	25.3
2 แม่ฮ่องสอน	MAE HONG SON	29.3 22.5	30.0 22.2	31.0 22.5	32.0 22.5	32.0 22.4	33.2 22.5	33.8 22.0	31.6 22.4	27.0	27.0
3 เชียงใหม่	CHIANG MAI	28.5 20.9	29.0 20.4	29.3 20.6	28.7 20.9	29.0 20.6	29.2 19.8	30.1 19.8	29.1 20.5	24.8	26.2
4 น่าน	NAN	31.4 22.2	31.8 22.0	32.0 22.2	30.9 21.8	33.1 21.9	31.0 22.7	33.1 22.1	31.9 22.1	27.0	26.9
5 ท่าวังผา	Tha Wang Pha	30.6 22.8	30.7 21.5	31.8 22.8	32.6 22.2	31.7 21.9	31.1 21.8	33.0 21.5	31.6 22.0	26.8	
6 ลำปาง	LAMPANG	30.3 21.4	29.4 22.7	31.3 22.7	31.2 22.7	31.9 22.4	32.9 23.4	33.9 22.3	31.5 22.5	27.0	26.4
7 แม่สะเรียง	Mae Sariang	32.7 22.7	32.9 22.1	32.7 22.1	32.2 22.4	33.0 22.3	30.6 22.9	34.3 22.2	32.6 22.4	27.5	27.3
8 แพร่	PHRAE	32.8 22.5	32.0 23.2	32.6 23.0	32.7 23.4	32.8 23.2	33.0 23.8	34.3 22.6	32.9 23.1	28.0	26.9
9 อุตรดิตถ์	UTTARADIT	33.8 23.0	32.6 24.9	34.4 23.9	34.6 23.8	34.7 23.9	34.9 23.9	35.3 24.5	34.3 24.0	29.2	27.9
10 ตาก	TAK	31.4 23.5	30.5 24.0	31.7 23.7	32.0 23.6	32.5 24.0	32.2 23.7	33.2 23.4	31.9 23.7	27.8	26.9
11 เขื่อนภูมิพล	Bhumibol Dam	31.7 22.5	31.5 22.6	34.4 23.0	32.2 23.5	33.2 22.9	32.9 23.0	33.2 22.6	32.6 22.8	27.7	26.8
12 พิษณุโลก	PHITSANULOK	32.4 24.5	32.2 25.4	32.5 24.5	33.8 25.0	33.0 24.9	32.8 24.6	34.9 26.0	33.0 25.0	29.0	28.1
13 แม่สอด	Mae Sot	32.2 22.7	32.2 22.4	32.5 22.5	32.8 22.7	32.0 22.2	32.9 22.9	33.2 22.6	32.5 22.6	27.6	27.0
14 เพชรบูรณ์	PHETCHABUN	30.6 22.7	31.5 22.5	31.3 23.8	32.5 23.6	34.3 23.0	34.6 23.4	33.5 23.8	32.6 23.2	27.9	27.0
15 หล่มสัก	Lom Sak	31.2 22.3	30.6 21.6	31.0 23.4	33.0 22.6	33.0 22.2	33.6 22.8	33.2 23.5	32.2 22.6	27.4	
16 วิเชียรบุรี	Wichian Buri	32.6 22.0	33.2 22.6	32.8 22.0	33.4 22.4	31.2 22.6	34.4 22.8	34.8 22.6	33.2 22.4	27.8	
ภาคตะวันออกเฉียงเหนือ	**NORTHEASTERN PART**										
1 หนองคาย	NONG KHAI	31.1 22.5	31.1 23.0	32.3 22.8	32.9 22.8	33.1 24.1	34.3 24.0	32.2 24.4	32.4 23.4	27.9	27.1
2 เลย	LOEI	29.1 22.0	30.6 20.2	31.1 21.8	30.4 22.0	31.7 21.9	32.4 21.7	30.0 22.2	30.9 21.7	26.2	25.8
3 อุดรธานี	UDON THANI	30.4 23.0	30.8 23.7	31.7 23.5	31.8 23.7	32.5 23.9	32.8 24.8	31.7 24.6	31.7 23.9	27.8	26.8
4 สกลนคร	SAKON NAKHON	30.8 22.8	29.3 23.1	30.7 22.6	31.9 22.0	32.5 23.1	32.7 23.0	32.4 23.4	31.4 22.9	27.2	26.3
5 นครพนม	NAKHON PHANOM	31.6 21.6	29.2 22.7	30.3 22.5	32.5 22.3	32.5 21.0	32.8 22.0	32.3 22.0	31.6 22.0	26.6	26.1
6 มุกดาหาร	Mukdahan	29.8 22.8	33.7 23.2	31.0 23.1	32.2 22.5	33.0 22.4	33.0 22.5	32.3 23.0	32.1 22.8	27.5	26.2
7 ขอนแก่น	KHON KAEN	31.8 22.2	31.7 23.8	32.9 22.9	32.2 22.5	33.2 23.1	34.1 24.2	33.7 24.0	32.8 23.2	28.0	26.7
8 โกสุมพิสัย	Kosum Phisai	31.0 21.8	30.3 23.6	31.7 23.4	32.7 21.8	32.0 23.0	32.9 23.4	23.3	31.8 22.9	27.4	
9 ร้อยเอ็ด	ROI ET	31.0 22.6	30.3 23.8	31.6 23.4	32.5 22.4	32.3 23.0	32.8 23.5	32.7 23.5	31.9 23.2	27.5	26.6
10 ชัยภูมิ	CHAIYAPHUM	31.2 23.3	30.1 24.1	31.6 23.7	31.3 23.4	32.4 24.5	33.1 23.7	24.6	31.6 23.9	27.8	26.6
11 อุบลราชธานี	UBON RATCHATHANI	31.8 23.0	31.3 23.6	32.3 23.0	32.5 22.7	32.5 22.8	33.0 23.0	32.4 22.0	31.9 22.9	27.5	26.6
12 สุรินทร์	SURIN	31.6 23.5	31.8 23.5	31.8 23.3	32.8 23.5	32.4 23.2	33.4 24.5	33.0 23.8	32.4 23.6	28.0	26.7
13 ท่าตูม	Tha Tum	30.9 23.5	30.9 24.6	31.7 23.6	31.5 23.2	31.8 23.5	32.2 23.8	32.0 24.3	31.6 23.8	27.7	
14 นางรอง	Nang Rong	31.0 23.3	29.8 22.6	31.5 23.3	31.6 23.7	32.1 23.0	33.2 23.4	24.6	31.5 23.4	27.4	

สถานี	Station	อุณหภูมิสูงสุดและต่ำสุดเป็นองศา ซ. Max. and Min. Temperature in degree C.							เฉลี่ยสูงสุด-ต่ำสุด Average Max. Min.	เฉลี่ยรายสัปดาห์ Weekly Mean	ค่าปกติประจำเดือน Monthly Normal
		10	11	12	13	14	15	16			
15 นครราชสีมา	NAKHON RATCHASIMA	30.0 22.9	29.5 23.7	30.8 23.1	31.4 23.6	30.6 22.2	32.4 22.5	32.3 23.5	31.0 23.1	27.0	26.6
16 โชคชัย	Chok Chai	30.3 22.7	29.3 23.0	30.8 23.7	30.7 23.1	29.6 22.1	22.9		30.1 22.9	26.5	
ภาคกลาง	**CENTRAL PART**										
1 นครสวรรค์	NAKHON SAWAN	32.7 24.4	32.0 24.4	32.9 23.5	33.9 24.8	33.7 24.9	35.0 24.1	35.2 23.9	33.6 24.4	29.0	27.9
2 ลพบุรี	LOP BURI	31.5 25.2	31.5 24.5	32.5 25.0	33.4 24.2	33.4 24.3	32.6 23.9	31.6 24.0	32.4 24.5	28.4	27.5
3 สุพรรณบุรี	SUPHAN BURI	31.0 25.1	31.7 25.8	31.9 25.0	31.7 23.6	33.0 25.3	32.7 25.7	33.1 25.6	32.2 25.2	28.7	27.7
4 กาญจนบุรี	KANCHANABURI	30.5 24.5	30.2 24.8	32.1 23.4	32.3 22.6	31.4 22.[illegible]	33.3 23.[illegible]	33.9 24.4	32.0 23.6	27.8	27.1
5 ทองผาภูมิ	Thong Pha Phum	31.4 22.6	31.1 22.6	31.5 22.2	33.1 21.4	32.6 22.7	34.3 23.0	33.6 22.4	32.5 22.4	27.5	
6 สนามบินดอนเมือง	Don Muang Airport	32.0 26.7	31.9 27.0	32.2 25.9	32.8 25.9	34.0 27.0	34.0 26.5	33.2 26.2	32.9 26.5	29.7	28.2
7 กรุงเทพมหานคร	BANGKOK METROPOLIS	32.4 25.8	31.8 25.8	33.1 25.0	33.3 25.4	32.7 25.5	34.5 25.0	34.2 25.4	33.1 25.4	29.3	27.8
8 ศูนย์วิจัย ฯ บางนา	Bang Na	32.0 25.9	31.5 25.5	32.5 24.5	32.2 25.6	32.7 25.4	33.3 25.1	33.2 25.5	32.5 25.4	28.9	
ภาคตะวันออก	**EASTERN PART**										
1 ปราจีนบุรี	PRACHIN BURI	32.0 25.0	31.0 25.0	32.2 25.0	32.2 25.4	32.4 24.9	33.0 24.5	32.6 24.9	32.2 25.0	28.6	27.9
2 กบินทร์บุรี	Kabin Buri	32.4 24.7	30.7 24.0	32.4 24.2	31.5 24.2	32.0 24.0	34.0 23.3	34.7 23.8	32.5 24.0	28.3	
3 อรัญประเทศ	Aranyaprathet	33.5 24.4	33.3 23.6	32.4 23.9	32.8 24.5	31.4 23.6	34.7 24.2	34.3 23.7	33.2 24.0	28.6	27.4
4 ชลบุรี	CHON BURI	33.6 24.5	30.7 24.9	33.4 24.5	34.4 25.4	34.6 24.2	34.1 24.3	34.4 23.3	33.6 24.4	29.0	27.4
5 เกาะสีชัง	Ko Si Chang	32.1 25.8	29.5 26.2	31.8 24.2	31.2 25.5	32.4 23.0	30.2 24.0	31.2 22.9	31.2 24.3	27.8	27.3
6 สัตหีบ	Sattahip	32.1 23.8	31.2 23.3	31.5 23.1	31.5 23.6	32.5 22.5	32.1 23.8	33.2 22.8	32.0 23.3	27.7	28.0
7 ระยอง	RAYONG										
8 จันทบุรี	CHANTHABURI	31.4 24.5	28.3 22.7	32.6 23.2	32.0 23.5	31.3 23.0	31.7 23.8	32.7 22.9	31.5 23.4	27.5	27.3
9 คลองใหญ่	Khlong Yai	31.8 22.3	31.3 22.7	31.2 21.9	31.4 21.8	31.4 22.0	29.3 21.7	34.3 21.9	31.5 22.0	26.8	26.8
ภาคใต้	**SOUTHERN PART**										
1 หัวหิน	Hua Hin	31.0 24.2	29.3 23.1	30.5 23.0	30.6 24.4	30.5 24.6	29.6 24.3	31.4 24.2	30.4 24.0	27.2	27.1
2 ประจวบคีรีขันธ์	PRACHUAP KHIRI KHAN	30.4 24.5	27.4 22.8	31.6 22.5	30.2 23.3	31.5 22.9	30.3 23.7	31.8 24.0	30.4 23.4	26.9	26.9
3 ชุมพร	CHUMPHON	31.5 23.9	26.1 24.2	30.7 22.8	30.0 21.5	31.0 23.7	31.9 23.7	31.4 24.4	30.4 23.5	26.9	26.8
4 สุราษฎร์ธานี	SURAT THANI	31.4 23.2	28.7 23.0	30.8 23.0	30.5 22.9	29.8 23.6	32.3 23.0	30.8 22.0	30.6 23.0	26.8	27.0
5 เกาะสมุย	Ko Samui	31.4 25.0	27.0 24.5	29.8 23.4	31.2 24.6	29.0 24.6	31.0 25.0	31.4 24.5	30.1 24.5	27.3	
6 นครศรีธรรมราช	NAKHON SI THAMMARAT	31.3 23.6	28.0 24.0	30.9 23.0	31.5 22.6	30.4 23.5	31.8 23.0	31.0 23.5	30.7 23.3	27.0	27.1
7 สงขลา	SONGKHLA	31.5 23.8	27.8 24.2	30.7 23.6	30.5 24.1	30.5 23.8	30.7 24.0	31.2 23.2	30.4 23.8	27.1	27.5
8 ปัตตานี	PATTANI	32.4 23.3	30.4 23.5	31.5 22.5	30.5 23.3	29.7 23.6	31.1 23.3	31.6 22.7	31.0 23.2	27.3	27.3
9 นราธิวาส	NARATHIWAT	31.8 23.4	30.6 23.4	30.3 22.6	30.6 23.1	31.6 23.8	30.6 23.7	30.7 23.4	30.8 23.3	27.1	26.8
10 ระนอง	RANONG	31.8 23.1	29.2 23.5	29.3 24.0	31.6 22.4	32.2 23.0	31.0 23.4	31.0 22.6	30.9 23.1	27.0	26.3
11 ภูเก็ต	PHUKET	30.0 22.7	29.5 22.9	31.0 23.8	32.0 21.9	31.0 23.3	31.6 23.5	31.7 23.5	31.0 23.1	27.0	27.0
12 สนามบินภูเก็ต	Phuket Airport	30.2 22.5	29.4 22.7	31.1 23.2	30.7 23.5	30.4 23.7	29.7 23.5	31.0 23.4	30.4 23.2	26.8	26.7
13 สนามบินตรัง	Trang Airport	31.7 23.6	27.3 23.8	31.3 23.7	32.0 22.6	30.3 24.2	32.2 23.8	32.8 23.5	31.1 23.6	27.4	27.0

แก้ไขจำนวนน้ำฝนเนื่องจากได้รับรายงานภายหลัง สำหรับรายงานอากาศประจำสัปดาห์ ฉบับที่ ๔๑/๒๕๒๐

Corrections for late rainfall data reports in weekly weather report No. 41/1977

ลำดับ	Station	วันที่และจำนวนน้ำฝนเป็นมิลลิเมตร Date and amount of rainfall in millimeters							ฝนรวม Total rainfall mm.	ฝนรวมตั้งแต่ 1 มกราคม Accumulative rainfall since 1 January	
		ตุลาคม October								ปริมาณ Amount mm.	สูงต่ำกว่า Above or below Normal
		3	4	5	6	7	8	9			
ภาคเหนือ	NORTHERN PART										
2 แม่สาย	Mae Sai							47.0	103.7	1323.1	-146.7
4 เชียงของ	Chiang Khong						31.3	5.5	38.8	1651.6	+180.3
7 เทิง	Thoeng						4.0	28.2	42.5	1865.3	+ 313.6
8 เชียงคำ	Chiang Kham					27.0		62.0	107.0	1459.3	+200.4
9 เวียงป่าเป้า	Wiang Pa Pao							46.2	46.2	492.5	-537.5
10 พาน	Phan							19.8	70.6	1437.9	+211.6
12 พะเยา	Phayao					29.4	30.0	8.4	67.8	841.1	- 68.3
32 ฮอด	Hot							21.4	34.8	830.1	-172.4
35 ลี้	Li						13.5	2.0	76.9	1050.1	- 22.3
78 ขาณุวรลักษบุรี	Kha Woralaksaburi						5.9	T	5.9	932.3	-251.5
79 พิจิตร	PHICHIT						28.6	3.3	108.6	1194.1	-233.5
80 สามงาม	Sam Ngam						54.0		54.0	914.9	-279.4
ภาคกลาง	CENTRAL PART										
3 ชุมแสง	Chumsaeng						10.8	14.2	25.0	1110.3	- 83.0
5 ลาดยาว	Lat Yao							16.9	16.9	536.9	-439.[illegible]
57 หนองเสือ	Nong Sua						7.7	1.4	29.8	812.0	-593.2
83 นครชัยศรี	Nakhon Chaisi							6.7	15.1	686.1	-243.3
84 ราชบุรี	RATCHABURI							15.7	15.7	558.4	-503.2
86 โพธาราม	Photharam							8.9	8.9	757.5	-291.7
93 กระทุมแบน	Kratum Baen						17.5	0.8	49.5	670.2	-418.6
ภาคตะวันออก	EASTERN PART										
1 นครนายก	NAKHON NAYOK						12.7	11.4	24.1	1479.1	-361.2
2 บ้านนา	Ban Na							32.2	53.6	1324.7	-568.9
7 บ้านสร้าง	Ban Sang						67.3		110.3	1203.0	-367.3
11 วัฒนานคร	Watthana Nakhon							16.3	43.0	952.7	-469.0
22 บ้านคาย	Ban Khai							22.9	71.7	1016.3	-132.7
27 ตราด	TRAT							10.4	132.5	2899.4	-716.8
ภาคใต้	SOUTHERN PART										
4 ทายาง	Tha Yang							109.8	109.8	480.9	-176.0
21 สิชล	Sichon							51.2	51.2	1029.1	- 11.2
23 ฉวาง	Chawang							15.6	59.9	1121.9	-337.2
32 รัตภูมิ	Rattaphum						23.6	11.3	81.6	475.8	
45 เบตง	Betong							48.2	151.5	983.2	
62 อาวลึก	Ao Luk						32.5	8.9	90.0	1551.7	
63 คลองหอม	Khlong Tom						13.4	5.8	110.7	1340.6	
66 สิเกา	Sikao							32.2	192.9	1592.6	
69 สตูล	SATUN							36.0	116.0	1006.2	

REMARKS

1. **Meteorological Department's Station** (with * mark). Rainfall observation is performed daily at 07.00 a.m. by the Meteorological Department's personnel. Therefore the daily amount of rainfall in this publication means the total amount of rainfall in 24 hr. period from 07.00 a.m. of the recorded date to 07.00 a.m. of the following day.

2. **Voluntary Rainfall Station** (without * mark) located at District and Province. Rainfall observation is performed daily at 09.00 a.m. by the voluntary observer. The daily amount of rainfall means the total amount of rainfall in 24 hr. period from 09.00 a.m. of the recorded date to 09.00 a.m. of the following day.

3. **Rainfall and Temperature Data.** The daily rainfall and temperature observations are submitted to the Meteorological Department soon after the measurement by the following means :—

   — By radio or telegraph from the Meteorological Department's stations.

   — By telegraph from voluntary rainfall stations.

   Those daily reports generally arrive at the Meteorological Department from about 07.00 a.m. to 07.00 p.m.

4. **Rainfall Intensity in 1 day** (24 hours)

Light Rainfall	amounts	0.1 — 10.0	millimetres
Moderate Rainfall	,,	10.1 — 35.0	,,
Heavy Rainfall	,,	35.1 — 90.0	,,
Very Heavy Rainfall	,,	90.1	millimetres and above
Blank	represents	No rainfall or observation of rainfall does not arrive in time for publication.	
T	,,	Trace or light rainfall with amount less than 0.1 millimetres.	

Various Data in this publication are published hurriedly to service the user. Therefore the user should be cautious in using them. If there is any doubts please inquired the Meteorological Statistics Subdivision of the Climatology Division for further informations by dialing the number 3916054 and 3910178.

Meteorological Department
Bangkok Metropolis

Climatology Division.

● กำหนดออก สัปดาห์ละ 1 ฉบับ ปีละ 52 ฉบับ

● ค่าบำรุง ฉบับละ 5 บาท ปีละ 150 บาท

● การบอกรับ ติดต่อที่กองภูมิอากาศ กรมอุตุนิยมวิทยา

โทร. 3916054

พิมพ์ที่โรงพิมพ์กรมอุตุนิยมวิทยา กระทรวงคมนาคม กรุงเทพมหานคร

นายสมิทธ ธรรมสโรช ผู้พิมพ์ผู้โฆษณา 2520

M06.11593
T754we

กรมอุตุนิยมวิทยา กระทรวงคมนาคม

รายงานอากาศประจำสัปดาห์ ระหว่างวันที่ ๑๗ – ๒๓ ตุลาคม ๒๕๒๐

และ

การคาดหมายลักษณะอากาศ ระหว่างวันที่ ๒๔ – ๓๐ ตุลาคม ๒๕๒๐

ฉบับที่ ๔๓/๒๕๒๐

น.อ. ดร. ขจิต บัวจิตติ ร.น.

อธิบดีกรมอุตุนิยมวิทยา

METEOROLOGICAL DEPARTMENT

ATMOSPHERIC SCIENCES
LIBRARY
NOV 6 1977
N.O.A.A.
U. S. Dept. of Commerce

MINISTRY OF COMMUNICATIONS

BANGKOK, THAILAND

WEEKLY WEATHER REPORT

DURING THE PERIOD 17 – 23 OCTOBER 1977

AND

WEATHER OUTLOOK

DURING 24 – 30 OCTOBER 1977

No. 43 /1977

Capt. Kajit Buajitti R.T.N.

Director — General

หมายเหตุ

1. **สถานีของกรมอุตุนิยมวิทยา** (มีเครื่องหมาย *) ทำการตรวจวัดจำนวนฝนตกเวลา ๐๗.๐๐ น. ทุกวัน โดยเจ้าหน้าที่ของกรมอุตุนิยมวิทยา ดังนั้น จำนวนฝนรายวันในรายงานเล่มนี้ หมายถึงปริมาณฝนรวมในช่วงเวลา 24 ชั่วโมง ตั้งแต่เวลา 07.00 น. ของวันที่แจ้งไว้ในรายงาน จนถึงเวลา 07.00 น. ของวันรุ่งขึ้น

2. **สถานีฝนอำเภอและจังหวัด** (ไม่มีเครื่องหมาย *) ทำการตรวจวัดจำนวนฝนตกเวลา ๐๙.๐๐ น. ทุกวัน โดยเจ้าหน้าที่ ที่อยู่ในอำเภอหรือจังหวัดที่ได้รับแต่งตั้งจากกรมอุตุนิยมวิทยา ดังนั้น จำนวนฝนรายวัน หมายถึงปริมาณฝนรวมในช่วงเวลา 24 ชั่วโมง ตั้งแต่เวลา ๐๙.๐๐ น. ของวันที่แจ้งไว้ในรายงานจนถึงเวลา ๐๙.๐๐ น. ของวันรุ่งขึ้น

3. **ข้อมูลฝนและอุณหภูมิ** ที่พิมพ์ในรายงานเล่มนี้ เป็นข้อมูลที่เจ้าหน้าที่ผู้ทำการตรวจรายงานมายังกรมอุตุนิยมวิทยา ทุกวันภายหลังการตรวจ

   — สถานีของกรมอุตุนิยมวิทยา รายงานทางวิทยุโทรศัพท์หรือโทรเลข

   — สถานีฝนอำเภอและจังหวัด รายงานทางโทรเลข

   รายงานดังกล่าวนี้ กรมอุตุนิยมวิทยา จะได้รับ ตั้งแต่เวลา ประมาณ 07.00 น. จนถึงเวลา ๑๐.๐๐ น.

4. **เกณฑ์ฝนใน 1 วัน** (๒๔ ชั่วโมง)

ฝนเล็กน้อย	จำนวนตั้งแต่	0.1 — 10.0 มิลลิเมตร
ฝนปานกลาง	"	10.1 — 35.0 "
ฝนหนัก	"	35.1 — 90.0 "
ฝนตกหนักมาก	"	90.1 มิลลิเมตร ขึ้นไป
ช่องว่าง	หมายความว่า	ไม่มีฝนตกหรือยังไม่ได้รับรายงาน
T	"	ฝนตกน้อยไม่ถึง 0.1 มิลลิเมตร

ข้อมูลต่าง ๆ เหล่านี้ได้ดำเนินการจัดพิมพ์โดยรีบด่วน เพื่อสนองความต้องการแก่ผู้ใช้ จึงยังไม่ได้ทำการตรวจสอบ ฉะนั้น ผู้ใช้จึงควรพิจารณาข้อมูลก่อนที่จะนำไปใช้ หากมีข้อสงสัยประการใด โปรดติดต่อสอบถามเจ้าหน้าที่ งานสถิติอุตุนิยมวิทยา กองภูมิอากาศ โทรศัพท์ 3916064 และ 3910173

กองภูมิอากาศ กรมอุตุนิยมวิทยา

กรุงเทพมหานคร

ลักษณะทั่วไป

บริเวณความกดอากาศสูงซึ่งปกคลุมประเทศไทยจะอ่อนลงในระยะครึ่งแรกของสัปดาห์ และคาดว่าจะมีกำลังแรงขึ้นในครึ่งหลัง

ภาคเหนือ	จะมีฝนหรือฝนฟ้าคะนองเป็นแห่ง ๆ ส่วนมากทางด้านตะวันตกของภาค
ภาคตะวันออกเฉียงเหนือ	ท้องฟ้าโปร่งและอากาศค่อนข้างเย็น กับจะมีหมอกในตอนเช้า
ภาคกลาง ภาคตะวันออกรวมทั้งชายฝั่ง	จะมีฝนเป็นบางแห่งในตอนเย็นหรือค่ำ
ภาคใต้ฝั่งตะวันออก ภาคใต้ฝั่งตะวันตก	จะมีฝนหรือฝนฟ้าคะนองกระจาย โดยเฉพาะทางตอนล่างของฝั่งตะวันออก และจะมีปริมาณเพิ่มขึ้นในช่วงปลายสัปดาห์
กรุงเทพมหานคร	จะมีฝนหรือลักษณะฟ้าคะนองบางแห่งในตอนเย็นหรือค่ำ

กรมอุตุนิยมวิทยา

๒๔ ต.ค. ๒๐

Weather outlook for the period 24 - 30 October 1977

General Situation

The high pressure area over Thailand will decrease in its strength during the first half of the week and is expected to intensify again during the second half.

Northern Part:	Widely scattered showers or thundershowers mainly along the western portion.
Northeastern Part:	Fair and rather cool with fog in the morning.
Central Part: Eastern Part and Coastal Area:	Isolated showers in the late afternoon or evening.
Southern Thailand East Coast: Southern Thailand West Coast:	Scattered showers or thundershowers particulary in the lower portion of East Coast with increasing in the amount of rainfall during the last period of the week.
Bangkok Metropolis:	Isolatsed showers or thundery condition in the late afternoon or evening.

Meteorological Department
24 October 1977

สรุปลักษณะอากาศทั่วไปในสัปดาห์
ระหว่างวันที่ ๑๗ – ๒๓ ตุลาคม

๑. บริเวณความกดอากาศสูงในประเทศจีนซึ่งมีกำลังค่อนข้างแรงได้ขยายลงมาปกคลุมประเทศไทยตอนบนในตอนต้นและกลางสัปดาห์ ส่วนในตอนปลายสัปดาห์บริเวณความกดอากาศสูงได้ขยายปกคลุมทะเลจีนใต้และอ่าวไทยและลมมรสุมตะวันออกเฉียงเหนือซึ่งมีกำลังปานกลาง พัดปกคลุมบริเวณอ่าวไทยเกือบตลอดสัปดาห์

ลักษณะเช่นนี้ทำให้ประเทศไทยตอนบนมีอุณหภูมิลดลงทั่วไปและมีฝนบางแห่ง เว้นแต่ภาคเหนือมีฝนเป็นแห่ง ๆ ภาคใต้มีฝนกระจายในตอนครึ่งแรกของสัปดาห์ ส่วนในครึ่งหลังของสัปดาห์มีฝนเกือบทั่วไป โดยมีฝนตกหนักเป็นบางแห่ง

๒. รายงานอุณหภูมิสูงสุดในภาคต่าง ๆ ของประเทศไทยมีดังนี้.–

ภาคเหนือ	๓๕.๔ °ซ.ที่ อ.เมือง	จ.อุตรดิตถ์	เมื่อวันที่	๑๗	ก.ค.
ภาคตะวันออกเฉียงเหนือ	๓๔.๑ °ซ.ที่ อ.เมือง	จ.ขอนแก่น	"	๑๗	ก.ค.
ภาคกลาง	๓๕.๓ °ซ.ที่ อ.เมือง	จ.นครสวรรค์	"	๑๗	ก.ค.
ภาคตะวันออก	๓๕.๐ °ซ.ที่ อ.เมือง	จ.ชลบุรี	"	๑๗	ก.ค.
ภาคใต้	๓๓.๔ °ซ.ที่ อ.เมือง	จ.ระนอง	"	๑๗	ก.ค.

๓. รายงานฝนสูงสุดในภาคต่าง ๆ ของประเทศไทยมีดังนี้.–

ภาคเหนือ	๔๕.๖ มม.ที่ อ.เมือง	จ.แม่ฮ่องสอน	เมื่อวันที่	๒๓	ก.ค.
ภาคตะวันออกเฉียงเหนือ	๖.๖ มม.ที่ อ.เมือง	จ.นครราชสีมา	"	๒๓	ก.ค.
ภาคกลาง	๔๐.๒ มม.ที่ อ.ปากท่อ	จ.ราชบุรี	"	๑๗	ก.ค.
ภาคตะวันออก	๒๔.๒ มม.ที่ อ.สัตหีบ	จ.ชลบุรี	"	๑๗	ก.ค.
ภาคใต้	๒๓.๑ มม.ที่ อ.ยะหริ่ง	จ.ปัตตานี	"	๒๒	ก.ค.

กรมอุตุนิยมวิทยา

๒๔ ก.ค. ๒๐

Weekly Weather Summary

Period 17 – 23 October 1977

1. The rather intensified high pressure area in China extened its wedge to Upper Thailand during the beginning and the middle periods of the week and then covered South China Sea and the Gulf of Thailand at the end of the week. The moderate northeast monsoon prevailed over the Gulf of Thailand throughout most of the week. As a result the decreasing in temperature in general with isolated showers were experienced in Upper Thailand except for widely scattered showers in Northern Part. For Southern Thailand scattered rainshowers were reported during the first half of the week while almost widespread rain with isolated heavy falls occurred during the second half of the week.

2. Highest temperature in various parts of Thailand were as follows:-

Northern Part	35.9°C. at Amphoe Muang	Uttaradit	on	18	Oct.
Northeastern Part	34.1°C. at Amphoe Muang	Khon Kaen	"	18	Oct.
Central Part	35.3°C. at Amphoe Muang	Nakhon Sawan	"	19	Oct.
Eastern Part	35.0°C. at Amphoe Muang	Chon Buri	"	17	Oct.
Southern Part	33.8°C. at Amphoe Muang	Ranong	"	18	Oct.

3. Heaviest rainfall in various parts of Thailand were as follows:-

Northern Part	85.6 mm. at Amphoe Muang	Mae Hong Son	on	23	Oct.
Northeastern Part	6.6 mm. at Amphoe Muang	Nakhon Ratchasima	"	23	Oct.
Central Part	41.2 mm. at Pak Tho	Ratchaburi	"	17	Oct.
Eastern Part	28.2 mm. at Sattahip	Chon Buri	"	19	Oct.
Southern Part	67.1 mm. at Yaring	Pattani	"	22	Oct.

Meteorological Department
24 October 1977

ข่าวอากาศเพื่อการเกษตรประจำสัปดาห์

เมื่อวันที่ 17 – 23 ตุลาคม 2520 มีลักษณะอากาศซึ่งพอสรุปได้ดังต่อไปนี้ :-

บริเวณความกดอากาศสูงในประเทศจีนซึ่งมีกำลังค่อนข้างแรงได้แผ่ลิ่มลงมาปกคลุมประเทศไทยตอนบนในตอนต้นและกลางสัปดาห์ ส่วนในตอนปลายสัปดาห์บริเวณความกดอากาศสูงได้แผ่ปกคลุมทะเลจีนใต้และอ่าวไทย และลมมรสุมตะวันออกเฉียงเหนือซึ่งมีกำลังปานกลาง พัดปกคลุมบริเวณอ่าวไทยเกือบตลอดสัปดาห์

ลักษณะเช่นนี้ทำให้ประเทศไทยตอนบนมีอุณหภูมิลดลงทั่วไปและมีฝนบางแห่ง เว้นแต่ภาคเหนือมีฝนเป็นแห่ง ๆ ภาคใต้มีฝนกระจายในตอนครึ่งแรกของสัปดาห์ ส่วนในตอนครึ่งหลังของสัปดาห์มีฝนเกือบทั่วไปโดยมีฝนตกหนักเป็นบางแห่ง.

ข้อควรทราบ

กระแสลมฝ่ายตะวันออกพัดปกคลุมประเทศไทย ลักษณะเช่นนี้ทำให้ประเทศไทยตอนบนมีอากาศเย็นและความชื้นลดน้อยลง กลุ่มฝนส่วนใหญ่จะเลื่อนลงมาตกในภาคใต้.

กรมอุตุนิยมวิทยา
24 ตุลาคม 2520

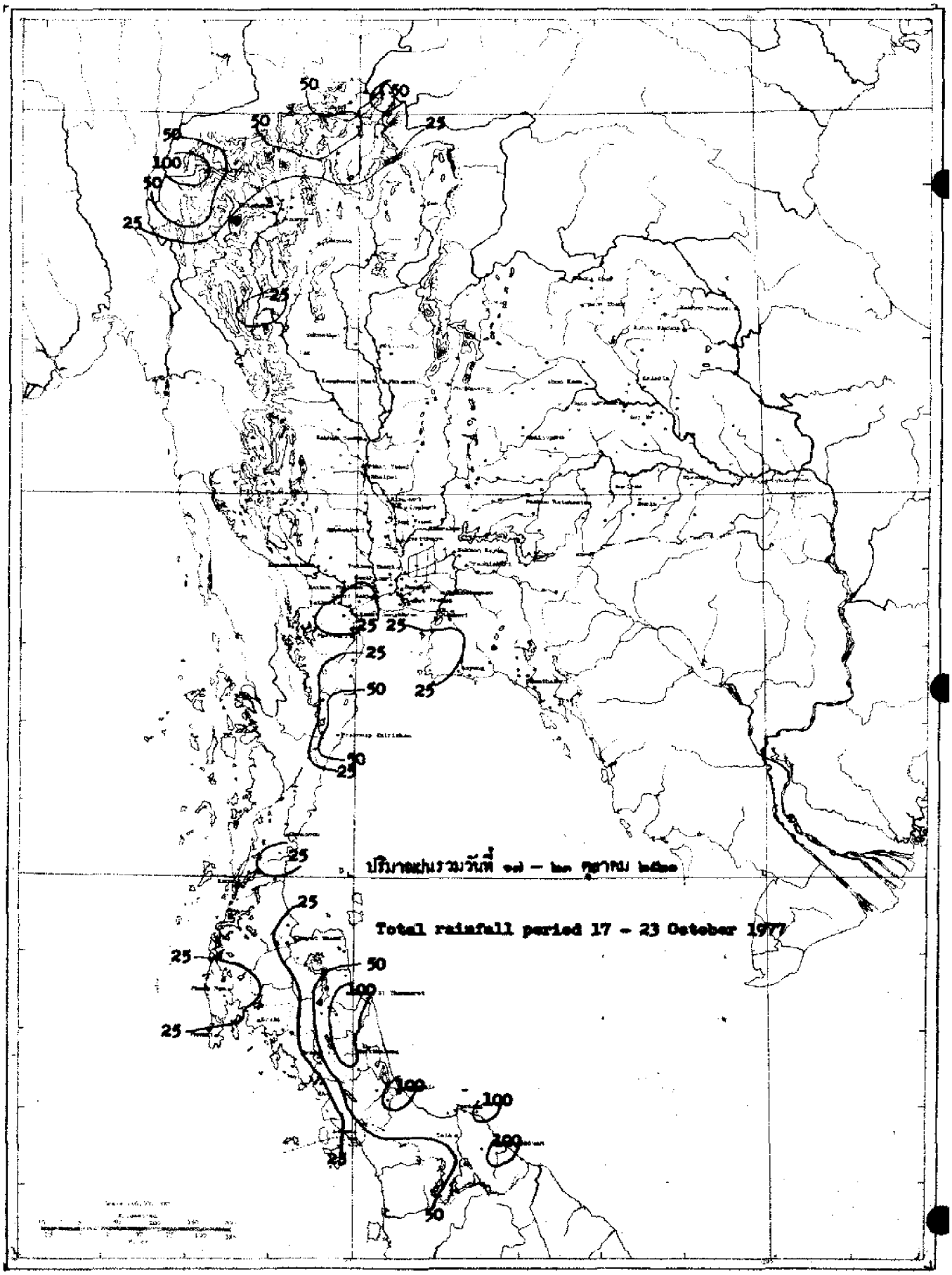

ปริมาณฝนรวมวันที่ ๑๗ – ๒๓ ตุลาคม ๒๕๒๐

Total rainfall period 17 – 23 October 1977

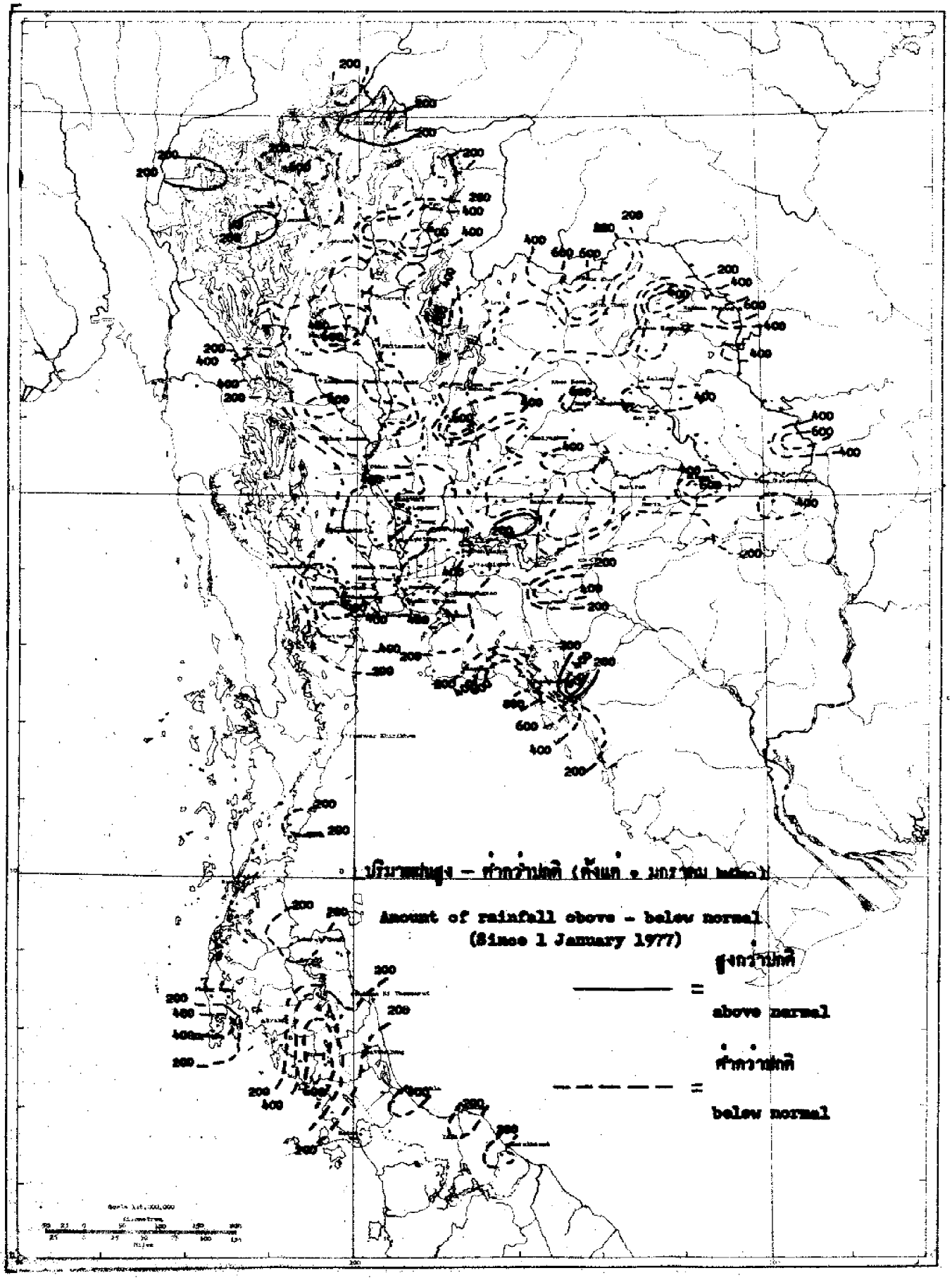
ปริมาณฝนสูง – ต่ำกว่าปกติ (ตั้งแต่ 1 มกราคม 1977)
Amount of rainfall above – below normal
(Since 1 January 1977)
สูงกว่าปกติ
above normal
ต่ำกว่าปกติ
below normal

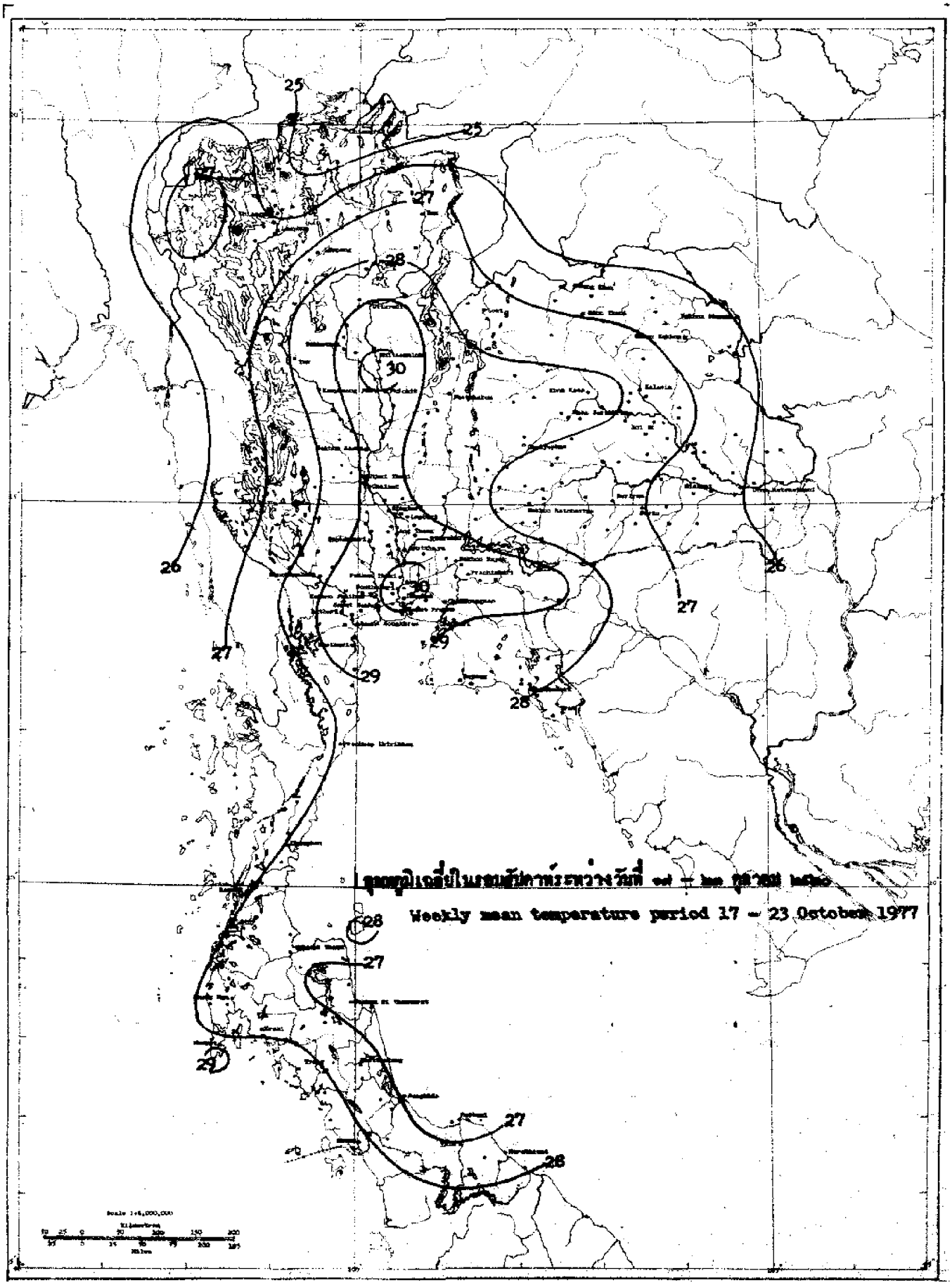

อุณหภูมิเฉลี่ยในรอบสัปดาห์ระหว่างวันที่ ๑๗ – ๒๓ ตุลาคม ๒๕๒๐

Weekly mean temperature period 17 – 23 October 1977

สถานีฝน	Station	วันที่และจำนวนน้ำฝนเป็นมิลลิเมตร Date and amount of rainfall in millimeters							ฝนรวม มม. Total rainfall mm.	ผลรวมตั้งแต่ 1 มกราคม Accumulative rainfall since 1 January	
		ตุลาคม October								ปริมาณ มม. Amount mm.	สูงต่ำกว่าปกติ Above or below Normal
		17	18	19	20	21	22	23			
ภาคเหนือ	**NORTHERN PART**										
1 เชียงราย	CHIANG RAI*			4.0	47.3	11.7	3.9		66.9	1926.9	+214.0
2 แม่สาย	Mae Sai			3.6	42.6				46.2	1335.2	-201.1
3 เชียงแสน	Chiang Saen				13.7	14.7			28.4	1543.8	+ 34.9
4 เชียงของ	Chiang Khong	41.0				9.6			50.6	1682.7	+156.3
5 แม่จัน	Mae Chan			3.4	6.4	28.8			38.6	1364.0	
6 แม่สรวย	Mae Suai				18.5	66.5			85.0	1107.1	-151.4
7 เทิง	Thoeng			2.5					2.5	1868.0	+262.1
8 เชียงคำ	Chiang Kham								0.0	1615.3	+107.1
9 เวียงป่าเป้า	Wiang Pa Pao								0.0	446.3	-629.3
10 พาน	Phan			2.1					2.1	1421.6	+109.3
11 แม่ใจ	Mae Chai			30.5	11.4				41.9	1450.6	+174.5
12 พะเยา	Phayao								0.0	794.3	-177.6
13 จุน	Chun										
14 แม่ฮ่องสอน	MAE HONG SON*			13.1		12.9	33.9	85.6	145.5	1464.5	+249.3
15 ปาย	Pai			25.0	23.0				48.0	1110.8	-166.6
16 ขุนยวม	Khun Yuam			69.1	0.3				69.4	1376.5	+154.3
17 แม่ลาน้อย	Mae La Noi								0.0	1101.2	
18 แม่สะเรียง	Mae Sariang*	0.4		T		6.4	1.3	1.8	9.9	1160.6	- 53.3
19 เชียงใหม่	CHIANG MAI*			2.8	1.3		2.8		6.9	1119.4	- 93.3
20 ฝาง	Fang	1.3		35.0	10.5	17.9			64.7	1165.5	- 47.3
21 แม่อาย	Mae Ai										
22 เชียงดาว	Chiang Dao								0.0	1022.0	-294.5
23 แม่แตง	Mae Taeng								0.0	1178.0	+ 25.6
24 แม่ริม	Mae Rim								0.0	937.6	-147.1
25 สันทราย	San Sai								0.0	1181.0	+ 34.1
26 ดอยสะเก็ด	Doi Saket				6.6				6.6	1158.5	+ 7.0
27 สันกำแพง	San Kamphaeng								0.0	852.2	- 21.0
28 หางดง	Hang Dong								0.0	1099.5	+ 5.5
29 สารภี	Saraphi								0.0	945.0	
30 สันป่าตอง	San Pa Tong								0.0	966.5	+ 14.5
31 จอมทอง	Chom Thong				5.9	10.8			16.7	1191.6	+289.9
32 ฮอด	Hot			17.2	1.6				18.8	873.4	-195.1
33 ลำพูน	LAMPHUN				1.7				1.7	986.0	+ 63.6
34 ป่าซาง	Pa Sang								0.0	1035.6	+101.4
35 ลี้	Li				5.9				5.9	1047.9	- 82.7
36 ลำปาง	LAMPANG*			11.6	T	T			11.6	1149.2	+120.1
37 งาว	Ngao			4.9					4.9	1063.9	-135.8
38 แจ้ห่ม	Chae Hom				5.6				5.6	738.0	-220.6
39 เกาะคา	Ko Kha				6.8				6.8	1137.3	+117.8
40 สบปราบ	Sop Prap	0.5							0.5	908.4	-125.3

สถานีฝน	Station	วันที่และจำนวนน้ำฝนเป็นมิลลิเมตร Date and amount of rainfall in millimeters							ฝนรวม มม. Total rainfall mm.	ฝนรวมตั้งแต่ 1 มกราคม Accumulative rainfall since 1 January	
		ตุลาคม October								ปริมาณ มม. Amount mm.	สูงต่ำกว่าปกติ Above or below Normal
		17	18	19	20	21	22	23			
41 เถิน	Thoen				2.1				2.1	776.0	-172.0
42 แม่พริก	Mae Phrik										
43 แพร่	PHRAE *	18.6							18.6	923.5	-151.9
44 สอง	Song								0.0	855.9	-418.4
45 สูงเม่น	Sung Men								0.0	699.2	-262.4
46 เด่นชัย	Den Chai								0.0	1076.1	- 85.4
47 น่าน	NAN *	T		20.7					20.7	1333.1	+ 48.9
48 ทุ่งช้าง	Thung Chang			12.0					12.0	1552.1	- 74.6
49 เชียงกลาง	Chiang Klang								0.0	1219.1	
50 ท่าวังผา	Tha Wang Pha *				3.2				3.2	1279.2	-124.0
51 บ้วง	Pua								0.0	980.1	-280.9
52 สา	Sa								0.0	684.1	-421.8
53 นาน้อย	Na Noi								0.0	299.4	-646.2
54 อุตรดิตถ์	UTTARADIT *								0.0	1552.4	+150.8
55 ฟากท่า	Fak Tha								0.0	665.5	-472.2
56 น้ำปาด	Nam Pat								0.0	891.9	-286.8
57 สนามบินอุตรดิตถ์	Uttaradit Airport *										
58 ท่าปลา	Tha Pla								0.0	1033.8	-180.6
59 ลับแล	Laplae								0.0	1173.6	-290.2
60 ตาก	TAK *	2.6		2.0	2.3	0.5			7.4	682.9	-306.3
61 เขื่อนภูมิพล	Bhumibol Dam *	T		13.6	14.4				28.0	767.4	-244.8
62 บ้านตาก	Ban Tak				16.4				16.4	625.1	-187.7
63 แม่ระมาด	Mae Ramat										
64 แม่สอด	Mae Sot *				0.2	0.5			0.7	1070.0	-418.7
65 สุโขทัย	SUKHOTHAI								0.0	476.5	-604.8
66 ทุ่งเสลี่ยม	Thung Selaem								0.0	766.5	-407.1
67 สวรรคโลก	Sawankhalok								0.0	634.8	-422.1
68 กงไกรลาศ	Kong Krailat				4.0				4.0	963.6	-271.5
69 บ้านด่านลานหอย	Ban Dan Lan Hoi										
70 พิษณุโลก	PHITSANULOK *	8.6	T						8.6	1377.3	+ 67.8
71 นครไทย	Nakhon Thai								0.0	174.3	
72 พรหมพิราม	Phrom Phiram								0.0	982.5	+ 30.0
73 วังทอง	Wang Thong	7.4							7.4	1201.1	-133.9
74 บางกระทุ่ม	Bang Krathum			8.1					8.1	998.1	-355.6
75 กำแพงเพชร	KAMPHAENG PHET			16.2					16.2	702.1	-471.6
76 พรานกระต่าย	Phan Kratai								0.0	854.6	-547.7
77 คลองขลุง	Khlong Khlung								0.0	634.5	-634.5
78 ขาณุวรลักษบุรี	Khanu Worralaksaburi	21.5		0.6					22.1	962.2	-269.8
79 พิจิตร	PHICHIT								0.0	1162.2	-340.2
80 สามง่าม	Sam Ngam								0.0	860.9	-383.6
81 สะพานหิน	Taphan Hin								0.0	905.7	-330.3

สถานีฝน	Station	วันที่และจำนวนน้ำฝนเป็นมิลลิเมตร Date and amount of rainfall in millimeters							ฝนรวม มม. Total rainfall mm.	ฝนรวมตั้งแต่ 1 มกราคม Accumulative rainfall since 1 January	
		ตุลาคม October								ปริมาณ มม. Amount mm.	สูงต่ำกว่าปกติ Above or below Normal
		17	18	19	20	21	22	23			
82 บางมูลนาก	Bang Mun Nak								0.0	672.9	-435.1
83 โพทะเล	Pho Thale								0.0	820.0	-281.8
84 เพชรบูรณ์	PHETCHABUN *								0.0	861.2	-348.1
85 หล่มเก่า	Lom Kao								0.0	732.3	-337.4
86 หล่มสัก	Lom Sak *								0.0	805.5	-168.0
87 ชนแดน	Chon Daen								0.0	1100.6	-103.9
[illegible]	Nong Phai								0.0	551.2	-638.5
89 วิเชียรบุรี	Wichian Buri								0.0	947.1	-169.0
ภาคตะวันออกเฉียงเหนือ	NORTHEASTERN PART										
1 เลย	LOEI *								0.0	938.4	-252.3
2 เชียงคาน	Chiang Khan								0.0	964.2	-290.0
3 ท่าลี่	Tha Li								0.0	576.4	-385.5
4 ด่านซ้าย	Dan Sa								0.0	343.0	-734.2
5 วังสะพุง	Wang Saphung								0.0	889.4	-192.2
6 หนองคาย	NONG KHAI								0.0	1099.9	-674.0
7 ศรีเชียงใหม่	Si Chiang Mai								0.0	1081.2	-596.0
8 ท่าบ่อ	Tha Bo								0.0	709.2	-824.5
9 โพนพิสัย	Phon Phisai								0.0	1315.0	-492.7
10 บึงกาฬ	Bung Kan								0.0	1494.9	
11 เซกา	Seka								0.0	1784.7	+129.3
12 อุดรธานี	UDON THANI								0.0	982.5	-545.5
13 เพ็ญ	Phen								0.0	1213.8	-116.5
14 กุมภวาปี	Kumphawapi				1.3				1.3	936.7	-138.7
15 หนองหาร	Nong Han								0.0	847.9	-403.1
16 หนองบัวลำภู	Nong Bua Lam Phu										
17 สกลนคร	SAKON NAKHON *	T			T				0.0	1110.5	-348.9
18 วานรนิวาส	Wanon Niwat								0.0	789.3	
19 สว่างแดนดิน	Sawang Daen Din				5.0				5.0	991.1	-612.7
20 พรรณานิคม	Phanna Nikhom				4.2				4.2	968.6	-549.2
21 นครพนม	NAKHON PHANOM				T	T			T	1628.6	-701.9
22 บ้านแพง	Ban Phaeng								0.0	1515.1	
23 ท่าอุเทน	Tha Uthen								0.0	1746.5	-517.4
24 นาแก	Na Kae				4.3				4.3	1178.6	-321.9
25 ธาตุพนม	That Phanom								0.0	1110.0	-649.2
26 มุกดาหาร	Mukdahan *	T		T	0.6	T			0.6	1182.1	-305.7
27 กาฬสินธุ์	KALASIN								0.0	1142.2	-237.6
28 ยางตลาด	Yang Talat								0.0	760.4	-530.0
29 สหัสขันธ์	Sahatsakhan								0.0	892.1	-437.9
30 กุฉินารายณ์	Kuchinarai								0.0	1230.7	-270.7
31 คนธารัฐ	Kamalasai				*				0.0	1225.9	- 34.0
32 ร้อยเอ็ด	ROI ET *							T	T	1293.4	- 98.9

Station		วันที่และจำนวนน้ำฝนเป็นมิลลิเมตร Date and amount of rainfall in millimetres							ฝนรวม มม. Total rainfall mm.	ฝนรวมตั้งแต่ 1 มกราคม Accumulative rainfall since 1 January	
		ตุลาคม October								ปริมาณ มม. Amount mm.	สูงต่ำกว่าปกติ Above or below Normal
		17	18	19	20	21	22	23			
33 โพนทอง	Phon Thong								0.0	973.2	-502.2
34 ชวัชบุรี	Khawatchaburi										
35 อาจสามารถ	At Samat										
36 เสลภูมิ	Selaphum										
37 จตุรพักตร์พิมาน	Chaturaphak Phiman								0.0	894.7	-165.3
38 เกษตรวิสัย	Kaset Wisai								0.0	1007.7	-379.8
39 สุวรรณภูมิ	Suwannaphum								0.0	566.5	
40 มหาสารคาม	MAHA SARAKHAM								0.0	853.1	-512.9
41 เชียงยืน	Chiang Yun								0.0	901.8	-366.5
42 กันทรวิชัย	Kantharawichai								0.0	651.7	-575.[illegible]
43 โกสุมพิสัย	Kosum Phisai*	0.1							0.1	924.3	-298.6
44 บรบือ	Borabu								0.0	837.5	-379.2
45 วาปีปทุม	Wapi Pathum								0.0	880.8	-286.6
46 พยัคฆภูมิพิสัย	Phayakkhaphum Phisai								0.0	864.0	-524.6
47 ขอนแก่น	KHON KAEN*								0.0	1191.1	+ 2.4
48 น้ำพอง	Nam Phong								0.0	1042.7	- 23.1
49 ภูเวียง	Phu Wiang								0.0	955.3	-248.1
50 ชุมแพ	Chum Phae								0.0	922.6	-167.7
51 มัญจาคีรี	Mancha Khiri								0.0	945.6	-205.6
52 ชนบท	Chonnabot								0.0	1156.7	- 8.2
53 บ้านไผ่	Ban Phai								0.0	782.2	-389.1
54 พล	Phon								0.0	1021.5	-236.7
55 หนองสองห้อง	Nong Song Hong								0.0	998.5	-247.5
56 ชัยภูมิ	CHAIYAPHUM*							T	T	998.8	-260.1
57 เกษตรสมบูรณ์	Kaset Sombun								0.0	315.2	-548.5
58 ภูเขียว	Phu Khieo								0.0	659.8	-374.7
59 คอนสวรรค์	Khon Sawan								0.0	1006.9	-132.4
60 จัตุรัส	Chatturat								0.0	950.2	-124.0
61 บำเหน็จณรงค์	Bamnet Narong								0.0	1018.1	-169.0
62 นครราชสีมา	NAKHON RATCHASIMA*				T			6.6	6.6	802.3	-359.7
63 บัวใหญ่	Bua Yai										
64 คง	Khong								0.0	561.3	-496.0
65 ด่านขุนทด	Dan Khun Thot								0.0	715.6	-295.1
66 โนนไทย	Non Thai								0.0	853.1	-226.2
67 โนนสูง	Non Sung								0.0	655.8	-536.2
68 พิมาย	Phimai								0.0	25.2	
69 สีคิ้ว	Sikhiu								0.0	743.1	-316.2
70 สูงเนิน	Sung Noen								0.0	978.3	-157.7
71 ปักธงชัย	Pak Thong Chai								0.0	1262.5	+212.3
72 โชคชัย	Chok Chai*								0.0	969.7	- 64.7
73 ครบุรี	Khon Buri								0.0	479.7	-547.8

สถานีฝน	Station	วันที่และจำนวนน้ำฝนเป็นมิลลิเมตร Date and amount of rainfall in millimeters							ฝนรวม มม. Total rainfall mm	ฝนรวมตั้งแต่ 1 มกราคม Accumulative rainfall since 1 January	
		ตุลาคม October								ปริมาณ มม. Amount mm.	สูงต่ำกว่าปกติ Above or below Normal
		17	18	19	20	21	22	23			
74 บุรีรัมย์	BURI RAM								0.0	864.2	-488.8
75 ภูทไธสง	Phutthaisong								0.0	1078.3	-250.6
76 สตึก	Satuk								0.0	1135.4	-161.9
77 ลำปลายมาศ	Lam Phai Mat								0.0	886.6	-416.5
78 นางรอง	Nang Rong								0.0	700.8	-577.1
79 สุรินทร์	SURIN								0.0	1028.7	-248.1
80 รัตนบุรี	Rattanaburi								0.0	1035.5	-228.1
81 ท่าตูม	Tha Tum								0.0	908.0	-268.7
82 ศีขรภูมิ	Sikhoraphum										
83 ปราสาท	Prasat								0.0	1028.3	-158.2
84 สังขะ	Sangkha								0.0	1004.2	-180.5
85 ศรีสะเกษ	SI SA KET								0.0	629.0	-832.5
86 ราษีไศล	Rasi Salai								0.0	720.2	-513.2
87 กันทรารมย์	Kantharalom								0.0	1199.2	- 18.9
88 ขุขันธ์	Khukhan								0.0	1275.7	+ 19.7
89 ขุนหาญ	Khun Han								0.0	1249.6	- 92.1
90 กันทรลักษ์	Kantharalak								0.0	1034.9	-300.2
91 อุบลราชธานี	UBON RATCHATHANI								0.0	1259.3	-288.6
92 เขมราฐ	Khemarat								0.0	1138.1	-345.1
93 อำนาจเจริญ	Amnat Charoen								0.0	1561.7	- 11.7
94 ยโสธร	Yasothon								0.0	1231.0	-207.0
95 ตระการพืชผล	Trakan Phutphon								0.0	1442.7	- 57.6
96 มหาชนะชัย	Maha Chana Chai								0.0	1084.7	-355.1
97 เขื่องใน	Khuang Nai								0.0	550.5	
98 โขงเจียม	Khong Chiam								0.0	1156.9	-612.8
99 เดชอุดม	Det Udom								0.0	1044.9	-471.4
100 บุณฑริก	Buntharik								0.0	510.2	
ภาคกลาง	CENTRAL PART										
1 นครสวรรค์	NAKHON SAWAN								0.0	646.4	-503.5
2 บรรพตพิสัย	Banphot Phisai			10.2					10.2	540.8	-395.7
3 ชุมแสง	Chumsaeng								0.0	1093.5	-149.4
4 หนองบัว	Nong Bua										
5 ลาดยาว	Lat Yao			6.9					6.9	537.8	-492.0
6 ท่าตะโก	Tha Tako								0.0	564.7	-492.6
7 พยุหคีรี	Phayuha Khiri								0.0	679.0	-347.5
8 ตาคลี	Takhli								0.0	566.3	-708.3
9 อุทัยธานี	UTHAI THANI								0.0	782.1	-346.2
10 สว่างอารมณ์	Sawang Arom								0.0	282.2	
11 บ้านไร่	Ban Rai								0.0	379.4	
12 ทัพทัน	Thap than								0.0	955.0	-277.0
13 หนองฉาง	Nong Chang								0.0	1315.9	- 72.2

สถานีฝน	Station	วันที่และจำนวนน้ำฝนเป็นมิลลิเมตร Date and amount of rainfall in millimetres							ฝนรวม มม. Total rainfall mm.	ถึงรวมตั้งแต่ 1 มกราคม Accumulative rainfall since 1 January	
		ตุลาคม October								ปริมาณ มม. Amount mm.	สูงต่ำกว่าปกติ Above or below Normal
		17	18	19	20	21	22	23			
14 หนองขาหย่าง	Nong Khayang								0.0	1113.9	- 36.2
15 ชัยนาท	CHAI NAT								0.0	551.1	-567.1
16 มโนรมย์	Manorom								0.0	519.5	-645.1
17 วัดสิงห์	Wat Sing								0.0	565.6	-652.9
18 หันคา	Hankha								0.0	731.0	-405.5
19 สิงห์บุรี	SING BURI								0.0	585.8	-496.3
20 อินทร์บุรี	In Buri								0.0	761.4	-422.5
21 บางระจัน	Bang Rachan								0.0	676.1	-537.4
22 พรหมบุรี	Phrom Buri								0.0	735.1	-546.6
23 ลพบุรี	LOP BURI*								0.0	963.5	-332.5
24 บ้านหมี่	Ban Mi								0.0	734.0	-276.5
25 บัวชุม	Bua Chum*								0.0	1201.1	+ 7.8
26 ชัยบาดาล	Chai Badan								0.0	976.6	-118.7
27 พัฒนานิคม	Phatthana Nikhom								0.0	408.8	-647.4
28 โคกสำโรง	Khok Samrong								0.0	579.0	-460.5
29 ท่าวุ้ง	Tha Wung								0.0	734.1	-669.8
30 สุพรรณบุรี	SUPHAN BURI*								0.0	645.5	-565.6
31 เดิมบางนางบวช	Doembang Nangbuat								0.0	565.9	-561.0
32 สามชุก	Sam Chuk								0.0	774.2	-375.7
33 ดอนเจดีย์	Don Chedi										
34 ศรีประจันต์	Si Phrachan										
35 อู่ทอง	U Thong								0.0	445.4	-534.2
36 บางปลาม้า	Bang Pa Ma								0.0	594.1	-341.3
37 สองพี่น้อง	Song Phi Nong								0.0	879.9	+ 66.6
38 อ่างทอง	ANG THONG								0.0	807.3	-487.7
39 โพธิ์ทอง	Pho Thong								0.0	678.1	-766.1
40 ไชโย	Chaiyo								0.0	467.7	-551.8
41 วิเศษชัยชาญ	Wiset Chai Chan								0.0	583.5	-760.9
42 ป่าโมก	Pa Mok								0.0	700.2	-445.1
43 สระบุรี	SARABURI								0.0	100.7	-511.7
44 พระพุทธบาท	Phra Phutthabat								0.0	423.8	
45 บ้านหมอ	Ban Mo								0.0	299.8	
46 เสาไห้	Sao Hai								0.0	947.3	-533.9
47 แก่งคอย	Kaeng Khoi								0.0	972.2	-534.3
48 หนองแค	Nong Khae		2.6						2.6	1096.7	-372.9
49 พระนครศรีอยุธยา	PHRA NAKHON SI AYUTTHAYA								0.0	719.3	-363.2
50 ท่าเรือ	Tha Rua								0.0	852.6	-639.7
51 ผักไห่	Phak Hai								0.0	809.2	-524.9
52 บางบาล	Bang Ban								0.0	614.8	-755.1
53 เสนา	Sena								0.0	557.3	-811.6
54 บางไทร	Bang Sai								0.0	757.4	-582.5

สถานีฝน	Station	วันที่และจำนวนน้ำฝนเป็นมิลลิเมตร Date and amount of rainfall in millimeters							ฝนรวม นม. Total rainfall mm.	ฝนสะสมตั้งแต่ วันที่ 1 มกราคม Accumulative rainfall since 1 January	
		ตุลาคม October								ปริมาณ มม. Amount mm.	สูงต่ำกว่าปกติ Above or Below Normal
		17	18	19	20	21	22	23			
55 บางปะอิน	Bang Pa-in								0.0	776.3	-568.6
56 ปทุมธานี	PATHUM THANI								0.0	235.0	
57 หนองเสือ	Nong Sua	1.0							1.0	872.4	-601.1
58 ธัญบุรี	Thanyaburi								0.0	150.2	
59 รังสิต	Rangsit	5.3							5.3	578.7	
60 ลำลูกกา	Lam Luk Ka	3.4							3.4	474.6	
61 นนทบุรี	NONTHABURI										
62 บางบัวทอง	Bang Bua Thong	16.5		6.9					23.4	719.4	
63 ธนบุรี	THON BURI										
64 ตลิ่งชัน	Taling Chan										
65 บางขุนเทียน	Bang Khun Thian										
66 ราษฎร์บูรณะ	Rat Burana										
67 กรุงเทพมหานคร	BANGKOK METROPOLIS								0.0	931.9	-511.5
68 สนามบินดอนเมือง	Don Muang Airport*	T							T	814.8	-635.3
69 บางเขน	Bang Khen								0.0	913.5	-532.6
70 มีนบุรี	Min Buri								0.0	214.9	
71 ลาดกระบัง	Lat Krabang								0.0	266.5	
72 ศูนย์วิจัยบางนา	Bangk Na*		0.4						0.4	897.9	
73 กาญจนบุรี	KANCHANABURI*				1.4				1.4	593.4	-452.1
74 สังขละบุรี	Sangkhla Buri										
75 เหม็องปีล็อก	Pilok										
76 ทองผาภูมิ	Thong Pha Phum*	10.8							10.8	1589.2	+ 1.2
77 ศรีสวัสดิ์	Si Sawat										
78 ไทรโยค	Sai Yok										
79 พนมทวน	Phanom Thuan								0.0	490.8	-294.5
80 ท่าม่วง	Tha Muang				7.0				7.0	462.0	-420.4
81 นครปฐม	NAKHON PATHOM					17.2			17.2	887.1	-311.5
82 บางเลน	Bang Len										
83 นครชัยศรี	Nakhon Chaisi								0.0	707.8	-264.4
84 ราชบุรี	RATCHABURI								0.0	542.7	-612.6
85 บ้านโป่ง	Ban Pong					T			T	801.1	-154.1
86 โพธาราม	Photharam		32.1			4.1			36.2	801.0	-299.1
87 ดำเนินสะดวก	Damnoen Saduak										
88 ปากท่อ	Pak Tho	41.2	6.8						48.0	1237.2	+228.5
89 สมุทรสงคราม	SAMUT SONGKHRAM	39.0							39.0	479.7	-503.5
90 บางคนที	Bang Khonthi	15.5			1.9				17.4	715.1	-365.5
91 อัมพวา	Amphawa	12.1							12.1	683.5	-358.2
92 สมุทรสาคร	SAMUT SAKHON	3.7							3.7	810.6	-446.1
93 กระทุ่มแบน	Kratum Baen	1.2	0.4						1.6	683.4	-483.5
94 สมุทรปราการ	SAMUT PRAKAN								0.0	600.8	-714.1
95 บางพลี	Bang Phli								0.0	873.8	-529.8

สถานีฝน	Station	วันที่และจำนวนน้ำฝนเป็นมิลลิเมตร Date and amount of rainfall in millimeters							ฝนรวม มม. Total rainfall mm.	ฝนรวมตั้งแต่ 1 มกราคม Accumulative rainfall since 1 January	
		ตุลาคม October								ปริมาณ มม. Amount mm.	สูงต่ำกว่าปกติ Above or below Normal
		17	18	19	20	21	22	23			
ภาคตะวันออก	**EASTERN PART**										
1 นครนายก	NAKHON NAYOK	0.1							0.1	1478.9	-412.2
2 บ้านนา	Ban Na								0.0	1326.7	-609.2
3 ปากพลี	Pak Phli								0.0	1010.5	-883.8
4 องครักษ์	Ongkharak	8.0							8.0	925.8	-822.0
5 ปราจีนบุรี	PRACHIN BURI *	1.5							1.5	1638.0	-370.6
6 ประจันตคาม	Prachantakham								0.0	1391.4	-257.4
7 บ้านสร้าง	Ban Sang	8.2							8.2	1163.2	-457.9
8 ศรีมหาโพธิ	Si Maha Phot								0.0	1005.7	-166.3
9 กบินทร์บุรี	Kabin Buri*	4.6	T	T					4.6	1451.1	- 78.9
10 สระแก้ว	Sa Kaeo										
11 วัฒนานคร	Watthana Nakhon								0.0	953.4	-518.6
12 อรัญประเทศ	Aranyaprathet *	0.9		1.0					1.9	1102.1	-401.1
13 ฉะเชิงเทรา	CHACHOENGSAO	1.8							1.8	1098.3	-295.9
14 บ้านโพธิ์	Ban Pho	17.1							17.1	906.6	-295.9
15 ชลบุรี	CHON BURI *	10.6							10.6	912.9	-401.3
16 พานทอง	Phan Thong	20.0							20.0	409.9	-657.4
17 บ้านบึง	Ban Bung	24.3							24.3	374.3	-856.0
18 เกาะสีชัง	Ko Sichang *	18.8	6.3						25.1	866.5	-303.3
19 ศรีราชา	Si Racha								0.0	843.8	-265.4
20 สัตหีบ	Sattahip *		0.4	28.2		12.4	2.0		43.0	1286.0	+ 64.9
21 ระยอง	RAYONG										
22 บ้านค่าย	Ban Khai	2.5	2.3						4.8	1085.0	-118.0
23 แกลง	Klaeng	4.0	T						4.0	1309.9	-648.1
24 จันทบุรี	CHANTHABURI *	3.6							3.6	2196.4	-878.3
25 ท่าใหม่	Tha Mai								0.0	1343.8	
26 มะขาม	Makham								0.0	1023.7	
27 ตราด	TRAT								0.0	2991.4	-736.0
28 เขาสมิง	Khao Saming								0.0	3070.5	+601.0
29 แหลมงอบ	Laem Ngop								0.0	1099.1	
30 กลองใหญ่	Khlong Yai *	1.2						T	1.2	4448.3	-271.7
ภาคใต้	**SOUTHERN PART**										
1 เพชรบุรี	PHETCHABURI			8.7					8.7	1023.3	+ 10.3
2 บ้านแหลม	Ban Laem								0.0	538.1	-543.3
3 บ้านลาด	Ban Lat			15.0					15.0	939.8	- 68.2
4 ท่ายาง	Tha Yang								0.0	574.1	-141.2
5 ชะอำ	Cha-am			27.1					27.1	518.9	-237.9
6 ประจวบคีรีขันธ์	PRACHUAP KHIRI KHAN *	T		0.6	6.0	52.6			59.2	802.4	-113.1
7 หัวหิน	Hua Hin *	4.7	0.3	21.6			0.3		26.9	846.3	- 2.1
8 ปราณบุรี	Pran Buri	5.4		26.3	25.2				56.9	694.1	
9 ชุมพร	CHUMPHON *			3.9	10.7	2.9	3.3	2.5	23.3	1537.7	- 12.6

สถานีฝน	Station	วันที่และจำนวนน้ำฝนเป็นมิลลิเมตร Date and amount of rainfall in millimeters							ฝนรวม มม. Total rainfall mm.	ฝนรวมตั้งแต่ 1 มกราคม Accumulative rainfall since 1 January	
		ตุลาคม October								ปริมาณ มม. Amount mm.	สูงต่ำกว่าปกติ Above or below Normal
		17	18	19	20	21	22	23			
10 ท่าแซะ	Tha Sae								0.0	1370.2	-266.6
11 สวี	Sawi			16.0	5.7		12.0		33.7	1389.8	+ 66.1
12 หลังสวน	Lang Suan								0.0	376.5	
13 สุราษฎร์ธานี	SURAT THANI*	T	T	6.7		0.3	26.7	T	33.7	950.5	-240.9
14 ไชยา	Chaiya	30.1	13.4						43.5	758.3	-289.3
15 เกาะสมุย	Ko Samui*	0.4			2.7	14.4		4.7	42.0	996.7	- 41.2
16 ทุ่นคิน	Phunphin	4.7	2.4	2.2	2.5				11.8	614.9	-538.9
17 ท่าฉาง	Tha Chang		8.6						8.6	640.6	-984.6
18 กาญจนดิษฐ์	Kanchanadit										
19 บ้านนาสาร	Ban Na San										
20 นครศรีธรรมราช	NAKHON SI THAMMARAT*	22.8	24.1	6.2	T	40.2	18.1	30.8	142.2	1227.5	-115.3
21 สิชล	Sichon		36.7	5.9					42.6	1107.3	- 58.7
22 ท่าศาลา	Tha Sala	9.0	58.3	3.8	11.1	4.3			86.5	985.3	- 97.0
23 ฉวาง	Chawang								0.0	1092.5	-516.6
24 ทุ่งสง	Thung Song			34.3					34.3	778.2	-682.0
25 ร่อนพิบูลย์	Ron Phibun	39.0	5.0	21.0	24.0	34.0			123.0	810.0	-226.9
26 ปากพนัง	Pak Phanang		30.4	30.2			30.3		90.9	794.4	-319.6
27 พัทลุง	PHATTHALUNG	17.6		30.1	22.1	30.5			100.3	292.5	
28 ควนขนุน	Khuan Khanun		23.2	30.2	30.2				83.6	661.9	
29 ปากพยูน	Pak Phayun										
30 เขาชัยสน	Khao Chaison	38.5	4.6	10.0	10.1				63.2	581.2	
31 สงขลา	SONGKHLA*	4.3	2.0	1.2		31.6	59.5	8.0	106.6	700.3	-421.6
32 รัตภูมิ	Rattaphum	16.0	12.2	10.9		30.1			69.2	543.8	
33 หาดใหญ่	Hat Yai	4.0	T	2.0		60.7	21.7		88.4	872.8	
34 สะเดา	Sadao										
35 ปัตตานี	PATTANI*	0.7		26.3		8.8	16.4	5.7	57.9	997.0	+243.2
36 หนองจิก	Nong Chik										
37 ยะหริ่ง	Yaring			7.1		37.1	67.1		111.3	702.0	
38 มายอ	Mayo					35.4	23.7		59.1	1035.7	
39 โคกโพธิ์	Khok Pho			28.6					28.6	902.7	
40 ปะนาเระ	Panare	3.2	28.1	15.3			53.4		100.0	717.2	
41 ยะลา	YALA								0.0	1088.0	
42 ยะหา	Yaha			1.5					1.5	875.0	
43 รามัน	Raman					15.1			15.1	1193.2	
44 บันนังสตา	Bannang Satar			6.1					6.1	908.1	
45 เบตง	Betong					52.2			52.2	1047.6	
46 นราธิวาส	NARATHIWAT*	1.7		14.9	3.7	23.4	32.0	31.2	106.9	1201.2	-288.0
47 ยี่งอ	Yi-ngo			29.3		33.2			62.5	715.3	
48 ระแงะ	Rangae										
49 ตากใบ	Tak Bai										
50 สุไหงโกลก	Sungai Kolok										

สถานีฝน	Station	วันที่และจำนวนน้ำฝนเป็นมิลลิเมตร Date and amount of rainfall in millimeters							ฝนรวม มม. Total rainfall mm.	ฝนรวมตั้งแต่ 1 มกราคม Accumulative rainfall since 1 January	
		ตุลาคม October								ปริมาณ มม. Amount mm.	สูงต่ำกว่า Above or below Normal
		17	18	19	20	21	22	23			
51 ระนอง	RANONG	1.7		T		0.7		0.2	2.6	3085.9	
52 กระบุรี	Kra Buri								0.0	1018.0	
53 พังงา	PHANGNGA			15.8		19.3			35.1	1344.0	
54 ตะกั่วป่า	Takua Pa	35.4	2.8	1.6	1.0	14.5	28.0				
55 กะปง	Kapong	15.1	2.3			21.8			39.2	2975.9	
56 ท้ายเหมือง	Thai Muang	0.5	23.2			21.2			44.9	1417.9	
57 ตะกั่วทุ่ง	Takua Thung	7.5	16.8	15.0		10.2			48.5	1784.8	
58 ทับปุด	Thap Put		22.8			11.1			33.9	1709.9	
59 ภูเก็ต	PHUKET*	1.7		0.4			14.0		16.1	1749.0	-314.8
60 สนามบินภูเก็ต	Phuket Airport*	1.4		T	1.0	0.1	3.5		6.0	1761.6	-557.4
61 กระบี่	KRABI		4.2	4.3		4.4			12.9	1153.7	
62 อ่าวลึก	Ao Luk								0.0	[illegible]	
63 คลองท่อม	Khlong Tom		1.2	21.7		1.3			24.2	1422.6	
64 ตรัง	TRANG	1.9	0.3	20.9	T	0.2	1.2		24.5	1429.5	-636.6
65 สนามบินตรัง	Trang Airport*										
66 สิเกา	Sikao	1.0		1.7					2.7	1633.4	
67 ย่านตาขาว	Yan Ta Khao								0.0	2141.2	
68 ปะเหลียน	Palian			21.6					21.6	1773.2	
69 [illegible]	SATUN			35.5					35.5	1015.7	
70 ทุ่งหว้า	Thung Wa	11.0							11.0	1901.3	

สถานีฝน	Station	วันที่และจำนวนน้ำฝนเป็นมิลลิเมตร Date and amount of rainfall in millimeters							ฝนรวม มม. Total rainfall mm.	ฝนรวมตั้งแต่ 1 มกราคม Accumulative rainfall since 1 January	
		ตุลาคม October								ปริมาณ มม. Amount mm.	สูงต่ำกว่าปกติ Above or below Normal
		17	18	19	20	21	22	23			
กรุงเทพมหานคร	**BANGKOK METROPOLIS**										
1 สถานีเครื่องรับส่งวิทยุนนทบุรี	Overseas Radio Receiving Station								0.0	359.0	
2 ร.ร. การช่างนนทบุรี	Nonthaburi Trade School								0.0	350.0	
3 พลังงานปรมาณูแห่งชาติ	Atomic Energy For Peace								0.0	414.6	
4 กองกำกับการรถวิทยุฯ	MMP. Sub Division Car Center								0.0	540.5	
5 วิทยาลัยครูจันทรเกษม	Chankasem College Education								0.0	348.9	
6 การไฟฟ้าฝ่ายผลิต	Electrical Supply Authority								0.0	473.2	
7 ศูนย์ฝึกการบินพลเรือน	Civil Aviation Training Center										
8 ร.ร. โยธินบูรณะ	Yothin Burana School										
9 สถานีรถไฟบางบำหรุ	Bang Bamru Railway Station										
10 ร.ร. พาณิชการสยาม	Siam Commercial School								0.0	705.5	
11 ร.ร. การประชาสัมพันธ์	Public Relation School								0.0	656.5	
12 ร.ร. สามเสนนอก	Sam Sen Nok School								0.0	645.0	
13 มหาวิทยาลัยรามกำแหง	Ramkhamhaeng University								0.0	580.2	
14 ร.ร. ศรีอุดัย	Sri Udei School								0.0	802.0	
15 ร.ร. จิตรลดา	Chitlada School								0.0	507.4	
ขตบางกะปิ	Bangkapi Boundary										
17 เขตหนองจอก	Nong Chok Boundary										
18 กระทรวงศึกษาธิการ	Ministry of Education								0.0	404.2	
19 ร.ร. ช่างกลวิทยา	Changkol Vitthaya School								0.0	476.1	
20 ร. 1 พัน 2 รอ.	Second Infantry Battalion										
21 บ้านมนังคศิลา	Ban Manangkha Sila								0.0	624.1	
22 ร.ร. โฆสิตสโมสร	Kosit Samosorn School								0.0	922.7	
23 ประตูน้ำปทุมวัน	Pathumvan Irr.								0.0	628.0	
24 ร.ร. เฉลิมสาสน์ศึกษา	Chaloemsart Suksa School								0.0	268.6	
25 วิทยาลัยเพาะช่าง	Poh Chang College								0.0	536.7	
26 ร.ร. มาแตร์เดอี	Mater Dei School								0.0	465.1	
27 สถานีจ่ายไฟฟ้าบางกะปิ	Sup Center of Electrial Supply-Bangkapi								0.0	505.3	
28 วิทยาลัยพาณิชการธนบุรี	Thonburi Commercial College								0.0	770.8	
29 วิทยาลัยครูบ้านสมเด็จ	Bansomdet Teacher College								0.0	413.6	
30 เขตคลองสาน	Khlong San Boundary										
31 ร.ร. เตรียมทหาร	Armed Force Academy Preparatory-School								0.0	673.8	
32 ร.ร. กรุงเทพคริสเตียน	Bangkok Christian College								0.0	776.7	
33 ร.ร. ศรีวิกรม์	Srivikorn School								0.0	254.8	
34 ประตูน้ำพระโขนง	Prakhanong Irr.								0.0	512.4	
35 ร.ร. สมจิตศึกษา	Somchit Suksa School										
36 ร.ร. อานนาเวศวิทยาคม	Yannaves Vitthayakhom School								0.0	499.4	
ร.ร. พระโขนง	Prakhanong School								0.0	286.9	
38 ร.ร. ช่องนนทรี	Chong Nonthri School								0.0	469.6	

อุณหภูมิสูงสุดและต่ำสุดประจำวันที่ [illegible]

Daily Max. and Min. Temperature 17 – 23 October 1977

สถานี	Station	Max and Min. Temperature in degree C. 17	18	19	20	21	22	23	เฉลี่ยสูงสุด-ต่ำสุด Average Max. Min.	เฉลี่ยในสัปดาห์ Weekly Mean	ค่าปกติประจำเดือน Monthly Normal
ภาคเหนือ	**NORTHERN PART**										
1 เชียงราย	CHIANG RAI	32.1 21.0	31.6 21.0	31.5 21.2	30.0 21.3	29.3 19.5	28.2 20.7	28.5 21.0	29.8 20.8	25.3	25.3
2 แม่ฮ่องสอน	MAE HONG SON	34.5 22.5	34.5 22.5	34.0 22.2	31.0 21.8	28.0 21.9	30.2 21.3	28.8 20.8	31.5 21.8	26.7	27.0
3 เชียงใหม่	CHIANG MAI	30.3 20.7	30.2 20.7	29.5 20.4	29.5 20.2	28.3 20.7	29.0 20.0	28.5 20.4	29.3 20.4	24.9	26.2
4 น่าน	NAN	33.6 22.4	33.5 22.4	33.3 22.4	32.0 21.7	31.8 22.5	31.4 21.6	31.6 21.8	32.5 22.2	27.4	26.9
5 ท่าวังผา	Tha Wang Pha	32.3 21.7	33.0 21.4	32.9 21.5	32.6 21.8	30.9 22.2	30.1 22.0	30.7 22.0	31.8 21.8	26.8	
6 ลำปาง	LAMPANG	32.5 23.0	22.8	31.8 22.0	25.0	32.8 [illegible]	21.7	20.7	31.8 22.2	27.0	26.4
7 แม่สะเรียง	Mae Sariang	32.3 21.0	33.6 22.2	34.5 21.7	32.4 21.4	29.5 22.2	33.1 22.0	31.5 21.8	32.4 21.7	27.1	27.3
8 แพร่	PHRAE	34.5 23.4	34.1 23.6	33.8 23.1	33.6 23.1	33.1 22.7	34.0 23.0	32.5 21.2	33.7 22.8	28.3	26.9
9 อุตรดิตถ์	UTTARADIT	35.4 23.8	35.9 24.2	35.0 23.4	35.2 24.8	34.0 23.8	33.5 22.4	34.0 21.8	34.7 23.4	29.1	27.9
10 ตาก	TAK	31.6 24.0	33.3 24.0	33.1 24.0	32.9 23.4	31.5 24.1	32.1 22.7	31.6 22.5	32.3 23.5	27.9	26.9
11 เขื่อนภูมิพล	Bhumibol Dam	32.4 23.2	33.5 23.4	33.6 23.1	32.8 22.4	31.3 20.8	31.7 21.6	31.8 22.2	32.4 22.4	27.4	26.8
12 พิษณุโลก	PHITSANULOK	34.3 25.3	33.9 25.0	34.8 25.7	34.7 24.6	33.5 26.4	33.1 24.2	33.4 23.7	34.0 25.0	29.5	28.1
13 แม่สอด	Mae Sot	33.3 23.0	34.0 22.4	33.8 22.1	33.2 22.4	32.0 21.8	33.1 20.2	32.7 20.2	33.2 21.7	27.5	27.0
14 เพชรบูรณ์	PHETCHABUN	33.1 24.0	33.1 22.8	33.4 22.8	33.6 22.4	32.2 25.0	32.2 21.9	32.3 20.9	32.8 22.8	27.8	27.0
15 หล่มสัก	Lom Sak	32.8 23.2	34.0 22.0	33.8 22.5	33.3 21.9	31.5 24.0	32.6 21.6	32.4 20.5	32.9 22.2	27.5	
16 วิเชียรบุรี	Wichian Buri	33.8 23.0	34.3 22.0	34.0 22.2	34.0 20.5	33.2 23.2	33.1 22.1	33.3 19.9	33.7 21.8	27.8	
ภาคตะวันออกเฉียงเหนือ	**NORTHEASTERN PART**										
1 หนองคาย	NONG KHAI	32.5 23.7	33.0 23.0	32.0 23.0	30.9 22.8	31.6 23.1	31.6 21.5	32.3 21.1	32.0 22.6	27.3	27.1
2 เลย	LOEI	31.8 22.3	32.7 20.8	32.3 21.2	32.1 20.7	31.0 21.6	31.4 19.9	31.3 19.2	31.8 20.8	26.3	25.8
3 อุดรธานี	UDON THANI	31.9 23.9	32.7 24.1	32.1 23.3	31.6 23.2	31.3 23.1	30.8 22.0	31.5 21.1	31.7 23.0	27.4	26.8
4 สกลนคร	SAKON NAKHON	30.8 22.6	32.0 22.6	31.6 22.3	28.6 21.9	29.3 21.0	30.7 21.0	31.0 20.7	30.6 21.7	26.2	26.3
5 นครพนม	NAKHON PHANOM	31.6 21.9	31.7 21.5	32.0 20.4	29.6 21.6	29.6 20.5	30.6 20.9	31.6 19.3	31.0 20.8	25.9	26.1
6 มุกดาหาร	Mukdahan	31.7 22.3	30.9 22.3	30.6 22.6	30.2 22.8	29.4 22.5	30.7 22.3	30.5 20.1	30.6 22.1	26.4	26.2
7 ขอนแก่น	KHON KAEN	33.3 22.6	33.1 22.6	33.1 22.4	32.7 22.7	32.5 21.9	32.4 21.2	32.0 21.0	32.9 22.1	27.5	26.7
8 โกสุมพิสัย	Kosum Phisai	32.0 22.6	32.5 22.3	32.0 23.0	31.8 22.4	31.0 21.5	21.4		31.9 22.2	27.5	
9 ร้อยเอ็ด	ROI ET	32.2 22.6	33.0 22.6	32.0 22.7	30.7 22.5	31.0 22.2	31.2 20.6	32.0 20.7	31.7 22.0	26.9	26.6
10 ชัยภูมิ	CHAIYAPHUM	32.4 24.0	33.3 24.2	32.5 24.3	32.2 24.6	31.9 23.7	23.1		32.5 23.9	28.2	26.6
11 อุบลราชธานี	UBON RATCHATHANI	32.4 22.1	33.0 23.3	32.4 22.2	32.1 21.7	32.0 20.9	31.8 19.3	32.0 21.5	32.2 21.6	26.9	26.7
12 สุรินทร์	SURIN	32.5 23.3	33.2 23.9	32.5 23.2	32.2 22.8	32.0 21.6	31.2 21.6	31.8 21.2	32.2 22.5	27.4	26.7
13 ท่าตูม	Tha Tum	32.1 23.0	32.5 23.7	31.8 23.2	31.5 23.4	31.3 22.2	31.5 20.8	31.6 21.2	31.8 22.5	27.2	
14 นางรอง	Nang Rong	32.9 24.0	.. 23.6	32.7 ..	31.8 23.4	31.2 22.4	30.7 21.5	20.8	31.9 22.6	27.3	

สถานี	Station	อุณหภูมิสูงสุดและต่ำสุดเป็นองศา ซ. Max. and Min. Temperature in degree C. 17	18	19	20	21	22	23	เฉลี่ยสูงสุด ต่ำสุด Average Max. Min.	เฉลี่ยในสัปดาห์ Weekly Mean	ค่าปกติประจำเดือน Monthly Normal
15 นครราชสีมา	NAKHON RATCHASIMA	31.7 23.6	32.1 23.1	31.5 23.4	31.8 23.6	31.8 23.5	30.9 21.4	31.9 20.6	31.5 22.5	27.1	26.6
16 ไชยภูมิ	Chok Chai	33.1 23.4	32.1 23.2	30.8 22.6	33.2 22.8	31.1 21.9	30.9 20.9	30.6 20.6	31.7 22.2	27.0	
ภาคกลาง	**CENTRAL PART**										
1 นครสวรรค์	NAKHON SAWAN	34.7 25.2	35.1 25.0	35.3 24.9	34.6 23.4	33.9 24.7	33.6 25.0	34.5 22.3	34.6 24.1	29.4	27.9
2 ลพบุรี	LOP BURI	33.5 23.3	33.5 24.2	33.2 25.0	33.4 25.0	32.9 25.2	32.9 24.6	33.2 23.4	33.1 24.5	28.8	27.5
3 สุพรรณบุรี	SUPHAN BURI	32.5 24.8	32.5 25.0	32.5 26.0	33.8 26.0	31.7 25.8	32.0 25.0	31.5 23.8	32.3 25.3	28.8	27.7
4 กาญจนบุรี	KANCHANABURI	33.6 23.8	33.4 24.8	34.3 25.1	34.8 24.3	32.8 24.2	33.0 23.3	33.2 21.5	33.5 23.8	28.7	27.1
5 ทองผาภูมิ	Thong Pha Phum	32.1 21.8	32.3 21.9	33.1 21.4	32.6 21.6	32.4 20.9	32.4 20.3	32.5 19.3	32.5 21.0	26.8	
6 สนามบินดอนเมือง	Don Muang Airport	34.0 26.5	34.0 27.0	34.0 26.0	33.5 26.8	32.2 25.4	33.0 26.0	32.8 25.2	33.4 26.5	30.0	28.2
7 กรุงเทพมหานคร	BANGKOK METROPOLIS	34.3 25.0	35.3 26.3	34.7 27.0	34.5 25.8	33.4 25.4	33.2 25.7	32.7 24.2	34.1 25.5	29.8	27.8
8 ศูนย์วิจัย ฯ บางนา	Bang Na	33.6 25.1	33.4 25.8	33.7 25.7	32.3 25.9	32.0 26.0	31.2 24.5	24.3	32.6 25.3	29.0	
ภาคตะวันออก	**EASTERN PART**										
1 ปราจีนบุรี	PRACHIN BURI	33.3 24.9	33.3 25.3	34.9 26.7	33.5 24.5	31.8 24.8	33.0 24.5	33.3 22.8	33.1 24.8	29.0	27.9
2 กบินทร์บุรี	Kabin Buri	34.9 24.7	33.5 24.3	34.4 24.8	33.3 23.9	33.0 24.2	33.3 24.0	33.0 21.9	33.4 24.0	28.7	
3 อรัญประเทศ	Aranyaprathet	33.4 25.3	34.2 24.0	33.8 24.8	33.9 24.0	33.4 23.3	33.0 22.3	33.6 22.1	33.6 23.9	28.8	27.4
4 ชลบุรี	CHON BURI	35.0 24.5	34.5 23.6	34.5 25.5	34.2 25.0	34.5 24.9	34.6 23.8	33.5 23.0	34.4 24.3	29.4	27.4
5 เกาะสีชัง	Ko Si Chang	31.3 24.8	31.9 23.7	32.1 23.0	31.7 26.4	31.6 26.5	31.4 24.4	31.6 25.1	31.7 25.1	28.4	27.3
6 สัตหีบ	Sattahip	33.0 23.9	33.3 23.7	33.7 25.3	30.5 23.2	33.2 23.5	32.9 22.8	32.2 21.8	32.7 23.5	28.1	28.0
7 ระยอง	RAYONG	.. ..	.. ..	.. ..	.. ..	.. ..	.. ..	.. ..	.. ..		
8 จันทบุรี	CHANTHABURI	31.0 23.4	33.3 23.2	33.4 25.3	33.3 23.0	33.0 24.4	32.7 22.7	33.5 22.2	32.9 23.6	28.3	27.3
9 คลองใหญ่	Kalong Yai	31.7 21.9	31.8 21.8	32.9 22.5	34.6 21.0	34.7 22.1	32.9 22.2	32.8 23.3	33.1 22.1	27.6	26.8
ภาคใต้	**SOUTHERN PART**										
1 หัวหิน	Hua Hin	31.5 24.9	32.1 24.7	32.6 25.8	31.9 24.4	31.6 27.7	31.4 24.8	31.1 24.2	31.7 25.2	28.5	27.1
2 ประจวบคีรีขันธ์	PRACHUAP KHIRI KHAN	31.9 24.1	31.7 23.9	31.8 23.2	32.0 24.2	30.9 24.0	31.2 24.3	31.2 22.1	31.5 23.7	27.6	26.9
3 ชุมพร	CHUMPHON	32.0 24.5	31.8 23.8	30.9 24.9	31.5 25.9	31.6 23.7	31.4 24.6	31.7 22.8	31.6 24.0	27.8	26.8
4 สุราษฎร์ธานี	SURAT THANI	31.6 23.0	31.6 22.6	29.4 23.8	31.4 23.0	31.3 22.5	30.8 22.4	28.9 23.5	30.7 23.0	26.9	27.0
5 เกาะสมุย	Ko Samui	30.0 25.3	30.8 25.4	31.4 26.0	30.8 25.0	31.0 26.4	30.5 26.0	30.7 24.9	30.7 25.6	28.2	
6 นครศรีธรรมราช	NAKHON SI THAMMARAT	30.0 24.4	30.5 23.6	30.9 24.0	30.9 24.0	31.3 24.0	29.2 23.0	27.0 24.0	30.0 23.9	27.0	27.1
7 สงขลา	SONGKHLA	30.6 23.5	30.6 24.0	30.4 25.0	31.0 24.3	31.2 25.8	29.2 22.8	26.7 23.0	30.0 24.1	27.1	27.5
8 ปัตตานี	PATTANI	30.3 24.2	31.7 23.9	31.0 24.4	31.5 23.0	32.7 23.5	30.8 23.3	28.8 23.6	31.0 23.7	27.4	27.3
9 นราธิวาส	NARATHIWAT	31.8 22.6	31.6 24.0	31.4 24.1	31.3 23.4	33.0 23.4	32.3 23.8	27.3 23.9	31.3 23.5	27.5	26.8
10 ระนอง	RANONG	32.2 22.9	33.8 22.8	32.8 23.8	33.2 22.7	34.0 23.0	33.7 22.9	33.8 22.5	33.4 22.9	28.2	26.3
11 ภูเก็ต	PHUKET	32.3 24.5	32.0 24.2	31.8 25.0	32.5 25.5	32.8 24.5	32.5 24.7	31.2 24.2	32.2 24.7	28.5	27.0
12 สนามบินภูเก็ต	Phuket Airport	31.4 23.5	32.2 23.3	31.0 23.7	32.0 23.7	32.8 23.0	32.6 23.6	31.4 23.3	31.9 23.4	27.7	26.7
13 สนามบินตรัง	Trang Airport	31.8 24.1	31.5 23.8	31.5 24.2	32.0 23.7	31.8 24.1	32.2 24.5	29.1 24.1	31.4 24.1	27.8	27.0

แก้ไขเพิ่มเติมรายงานจำนวนน้ำฝนเนื่องจากได้รับรายงานภายหลัง สำหรับรายงานอากาศประจำสัปดาห์ ฉบับที่ ๔๒/๒๕๒๐

Corrections for late rainfall data received after weather report No. 42/1977

		วันที่และจำนวนน้ำฝนเป็นมิลลิเมตร Date and amount of rainfall in millimeters							ผลรวม	ผลรวมตั้งแต่ 1 มกราคม Accumulative rainfall since 1 January	
		ตุลาคม October									
	Station	10	11	12	13	14	15	16	Total rainfall mm.	ปริมาณ Amount mm.	สูงหรือต่ำกว่าปกติ Above or below Normal
	ภาคเหนือ NORTHERN PART										
16	ขุนยวม Khun Yuam					57.1			87.3	1307.1	+123.3
85	ลมเกา Lom Kao							16.2	16.2	732.3	-314.2
88	หนองไผ่ Nong Phai							29.4	45.3	553.2	-633.0
	ภาคกลาง CENTRAL PART										
28	โคกสำโรง Khok Samrong					17.2			17.2	579.0	-440.7
38	อางทอง ANG THONG						1.3	2.2	45.5	807.3	-462.7
41	วิเศษชัยชาญ Wiset Chai Chan						11.1	3.5	32.7	583.5	-719.5
48	หนองแค Nong Khae						13.8		36.5	1094.1	-345.3
50	ท่าเรือ Tha Rua							24.5	71.6	852.6	-620.6
51	พักไห Phak Hai							8.8	43.8	809.2	-495.3
54	บางไทร Bang Sai							7.0	14.1	757.4	-570.1
57	หนองเสือ Nong Sua						15.9	49.3	68.5	871.4	-572.9
88	ปากพล Pak Thor							29.0	198.3	1189.2	+201.8
90	บางคนที Bang Khontai						22.1		29.9	697.7	-359.3
94	สมุทรปราการ SAMUT PRAKAN							26.4	26.4	600.8	-689.5
95	บางพลี Bang Phli							10.6	10.6	873.8	-512.7
	ภาคตะวันออก										
4	องครักษ์ Ongkharak						27.8	16.5	46.8	917.8	-807.6
13	ฉะเชิงเทรา CHACHOENGSAO						14.5	20.0	48.5	1096.5	-251.7
17	บานบึง Ban Bung							10.2	13.5	350.0	-836.0
19	ศรีราชา Si Racha							66.8	116.1	843.8	-225.2
22	บานฉาง Ban Khai					56.6	56.6		86.8	1080.2	-110.3
25	ท่าใหม่ Tha Mai							12.8	28.6	1343.8	
27	ตราด TRAT						38.0	37.1	102.4	2991.4	-696.1
	ภาคใต้ SOUTHERN PART										
5	จะอำ Cha-am							35.8	109.0	491.8	-246.1
22	ท่าศาลา Tha Sala							24.1	70.3	838.8	- 53.3
27	พัทลุง PHATHALUNG							28.5	95.5	192.2	
28	ควนขนุน Khuan Khanun							12.0	62.0	578.3	
30	เขาชัยสน Khao Chaison							17.8	26.5	518.0	
32	รัตภูมิ Rattaphum							17.5	33.7	474.6	
39	โคกโพธิ์ Khok Pho			15.3			18.8		80.7	874.1	
42	ยะหา Yaha					36.0	2.3		124.8	873.5	
53	พังงา PHANGNGA							18.3	62.5	1308.9	
61	กระบี่ KRABI							26.2	42.3	1140.8	
63	คลองท่อม Khlong Tom							30.5	77.0	1398.4	
66	ศิลา Sikao							34.1	70.3	1630.7	
68	ปะเหลียน Palian							37.1	39.9	1751.6	

REMARKS

1. **Meteorological Department's Station** (with * mark). Rainfall observation is performed daily at 07.00 a.m. by the Meteorological Department's personnel. Therefore the daily amount of rainfall in this publication means the total amount of rainfall in 24 hr. period from 07.00 a.m. of the recorded date to 07.00 a.m. of the following day.

2. **Voluntary Rainfall Station** (without * mark) located at District and Province. Rainfall observation is performed daily at 09.00 a.m. by the voluntary observer. The daily amount of rainfall means the total amount of rainfall in 24 hr. period from 09.00 a.m. of the recorded date to 09.00 a.m. of the following day.

3. **Rainfall and Temperature Data.** The daily rainfall and temperature observations are submitted to the Meteorological Department soon after the measurement by the following means :—

   — By radio or telegraph from the Meteorological Department's stations.

   — By telegraph from voluntary rainfall stations

   Those daily reports generally arrive at the Meteorological Department from about 07.00 a.m. to 07.00 p.m.

4. **Rainfall Intensity in 1 day** (24 hours)

Light Rainfall	amounts	0.1 — 10.0	millimetres
Moderate Rainfall	,,	10.1 — 35.0	,,
Heavy Rainfall	,,	35.1 — 90.0	,,
Very Heavy Rainfall	,,	90.1	millimetres and above
Blank	represents	No rainfall or observation of rainfall does not arrive in time for publication.	
T	,,	Trace or light rainfall with amount less than 0.1 millimetres.	

Various Data in this publication are published hurriedly to service the user. Therefore the user should be cautious in using them. If there is any doubts please inquired the Meteorological Statistics Subdivision of the Climatology Division for further informations by dialing the number 3916054 and 3910178.

Meteorological Department
Bangkok Metropolis

Climatology Division.

● กำหนดออก สัปดาห์ละ 1 ฉบับ ปีละ 52 ฉบับ

● ค่าบำรุง ฉบับละ 5 บาท ปีละ 150 บาท

● การมอกรับ ติดต่อที่กองภูมิอากาศ กรมอุตุนิยมวิทยา

โทร. 3916064

พิมพ์ที่โรงพิมพ์กรมอุตุนิยมวิทยา กระทรวงคมนาคม กรุงเทพมหานคร

นายสมิทธ ธรรมสโรช ผู้พิมพ์ผู้โฆษณา 2520

M06.1/593
T364we

กรมอุตุนิยมวิทยา กระทรวงคมนาคม

รายงานอากาศประจำสัปดาห์ ระหว่างวันที่ ๒๔ – ๓๐ ตุลาคม ๒๕๒๐

และ

การคาดหมายลักษณะอากาศ ระหว่างวันที่ ๓๑ ตุลาคม – ๖ พฤศจิกายน ๒๕๒๐

ฉบับที่ ๔๔/๒๕๒๐

น.อ. ดร. ขจิต บัวจิตติ ร.น.

อธิบดีกรมอุตุนิยมวิทยา

METEOROLOGICAL DEPARTMENT
MINISTRY OF COMMUNICATIONS
BANGKOK, THAILAND

ATMOSPHERIC SCIENCES
LIBRARY
NOV 1 1977
N.O.A.A.
U. S. Dept. of Commerce

WEEKLY WEATHER REPORT

DURING THE PERIOD 24 – 30 OCTOBER 1977

AND

WEATHER OUTLOOK

DURING 31 OCTOBER – 6 NOVEMBER 1977

No. 44 /1977

Capt. Kajit Buajitti R.T.N.

Director — General

หมายเหตุ

1. **สถานีของกรมอุตุนิยมวิทยา** (มีเครื่องหมาย *) ทำการตรวจวัดจำนวนฝน ตกเวลา 07.00 น. ทุกวัน โดยเจ้าหน้าที่ของกรมอุตุนิยมวิทยา ดังนั้น จำนวนฝนรายวันในรายงานเล่มนี้ หมายถึงปริมาณฝนรวมในช่วงเวลา 24 ชั่วโมง ตั้งแต่เวลา 07.00 น. ของวันที่แจ้งไว้ในรายงาน จนถึงเวลา 07.00 น. ของวันรุ่งขึ้น

2. **สถานีฝนอำเภอและจังหวัด** (ไม่มีเครื่องหมาย *) ทำการ ตรวจวัด จำนวนฝนตกเวลา 09.00 น. ทุกวัน โดยเจ้าหน้าที่ ที่อยู่ในอำเภอหรือจังหวัดที่ได้รับแต่งตั้งจากกรมอุตุนิยมวิทยา ดังนั้น จำนวนฝนรายวัน หมายถึงปริมาณฝนรวมในช่วงเวลา 24 ชั่วโมง ตั้งแต่เวลา 09.00 น. ของวันที่แจ้งไว้ในรายงานจนถึงเวลา 09.00 น. ของวันรุ่งขึ้น

3. **ข้อมูลฝนและอุณหภูมิ** ที่พิมพ์ในรายงานเล่มนี้ เป็นข้อมูลที่เจ้าหน้าที่ผู้ทำการตรวจรายงานมายังกรมอุตุนิยมวิทยา ทุกวันภายหลังการตรวจ

   — สถานีของกรมอุตุนิยมวิทยา รายงานทางวิทยุโทรศัพท์หรือโทรเลข

   — สถานีฝนอำเภอและจังหวัด รายงานทางโทรเลข

   รายงานดังกล่าวนี้ กรมอุตุนิยมวิทยา จะได้รับ ตั้งแต่เวลาประมาณ 07.00 น. จนถึงเวลา 19.00 น.

4. **เกณฑ์ฝนใน 1 วัน** (24 ชั่วโมง)

ฝนเล็กน้อย	จำนวนตั้งแต่	0.1 — 10.0 มิลลิเมตร
ฝนปานกลาง	„	10.1 — 35.0 „
ฝนหนัก	„	35.1 — 90.0 „
ฝนตกหนักมาก	„	90.1 มิลลิเมตร ขึ้นไป
ช่องว่าง	หมายความว่า	ไม่มีฝนตกหรือยังไม่ได้รับรายงาน
T	„	ฝนตกน้อยไม่ถึง 0.1 มิลลิเมตร

ข้อมูลต่าง ๆ เหล่านี้ได้ดำเนินการจัดพิมพ์โดยรีบด่วน เพื่อสนองความต้องการแก่ผู้ใช้ จึงยังไม่ได้ทำการตรวจสอบ ฉะนั้น ผู้ใช้จึงควรพิจารณาข้อมูลก่อนที่จะนำไปใช้ หากมีข้อสงสัยประการใด โปรดติดต่อสอบถามเจ้าหน้าที่ งานสถิติอุตุนิยมวิทยา กองภูมิอากาศ โทรศัพท์ที่ 3918064 และ 3910178

กองภูมิอากาศ กรมอุตุนิยมวิทยา

กรุงเทพมหานคร

การคาดหมายลักษณะอากาศใน ๗ วันข้างหน้า
ตั้งแต่วันที่ ๓๑ ตุลาคม – ๖ พฤศจิกายน ๒๕๒๐
ลักษณะทั่วไป

ลิ่มความกดอากาศสูงในประเทศจีนจะแผ่ลงมาปกคลุมประเทศไทยตอนบน ในระยะครึ่งแรกของสัปดาห์

ภาคเหนือ ภาคตะวันออกเฉียงเหนือ	ท้องฟ้าโปร่งเป็นส่วนมาก และอากาศจะเย็นลงเล็กน้อย
ภาคกลาง ภาคตะวันออกรวมทั้งชายฝั่ง	จะมีฝนบางแห่ง ส่วนมากตามบริเวณชายฝั่ง
ภาคใต้ฝั่งตะวันออก ภาคใต้ฝั่งตะวันตก	จะมีฝนหรือฝนฟ้าคะนองกระจาย
กรุงเทพมหานคร	จะมีฝนหรือลักษณะฟ้าคะนองบางแห่งในตอนเย็นหรือค่ำ

กรมอุตุนิยมวิทยา
๓๑ ต.ค. ๒๕๒๐

Weather outlook for the period 31 October – 6 November 1977
General Situation

The wedge of the high pressure area in China will extend to Upper Thailand during the first half of the week.

Northern Part: Northeastern Part:	Mainly fair with slight cooler.
Central Part: Eastern part and Coastal Area:	Isolated showers mainly along the coastal areas.
Southern Thailand East Coast: Southern Thailand West Coast:	Scattered showers or thundershowers.
Bangkok Metropolis:	Isolated showers or thundery condition in the late afternoon or evening.

Meteorological Department
31 October 1977

สรุปลักษณะอากาศทั่วไปในรอบสัปดาห์
ตั้งแต่วันที่ ๒๔ – ๓๐ ตุลาคม ๒๕๒๐

กระแสลมน่านตะวันออกพัดปกคลุมประเทศไทย และร่องความกดอากาศต่ำได้พาดผ่านตอนล่างสุดของภาคใต้เกือบตลอดสัปดาห์ อนึ่ง หย่อมความกดอากาศต่ำในทะเลอันดามันได้ทวีกำลังแรงขึ้นเป็นพายุดีเปรสชั่นในตอนกลางสัปดาห์ และเคลื่อนตัวทางตะวันตกค่อนไปทางเหนือด้วยความเร็ว ๑๓ กิโลเมตรต่อชั่วโมง

ลักษณะเช่นนี้ทำให้มีฝนและฝนฟ้าคะนองกระจายทั่วประเทศ โดยมีฝนตกหนักเป็นบางแห่งเกือบตลอดสัปดาห์

๒. รายงานอุณหภูมิสูงสุดในภาคต่าง ๆ ของประเทศไทยมีดังนี้.–

ภาคเหนือ	๓๕.๐ °ซ.ที่ อ.เมือง	จ.อุตรดิตถ์	เมื่อวันที่	๓๐ ก.ค.
ภาคตะวันออกเฉียงเหนือ	๓๓.๓ °ซ.ที่ อ.เมือง	จ.นครพนม	"	๓๐ ก.ค.
ภาคกลาง	๓๔.๕ °ซ.ที่ สถานีกลางกรุงเทพ	จ.กรุงเทพฯ	"	๓๐ ก.ค.
ภาคตะวันออก	๓๔.๕ °ซ.ที่ อ.อรัญประเทศ	จ.ปราจีนบุรี	"	๒๕ ก.ค.
ภาคใต้	๓๓.๓ °ซ.ที่ อ.เมือง	จ.สตูล	"	๒๕ ก.ค.

๓. รายงานฝนสูงสุดในภาคต่าง ๆ ของประเทศไทยมีดังนี้.–

ภาคเหนือ	๕๖.๒ มม.ที่ อ.เมือง	จ.ลำพูน	เมื่อวันที่	๒๔ ก.ค.
ภาคตะวันออกเฉียงเหนือ	๑๑๒.๓ มม.ที่ อ.ในนไทย	จ.นครราชสีมา	"	๒๔ ก.ค.
ภาคกลาง	๔๔.๔ มม.ที่ อ.บางเขน	จ.กรุงเทพฯ	"	๒๕ ก.ค.
ภาคตะวันออก	๔๓.๖ มม.ที่ อ.สัตหีบ	จ.ชลบุรี	"	๒๔ ก.ค.
ภาคใต้	๔๔.๔ มม.ที่ อ.ปะนาเระ	จ.ปัตตานี	"	๒๕ ก.ค.

กรมอุตุนิยมวิทยา

๓๐ ก.ค. ๒๐

Weekly Weather Summary

Period 24 – 30 October 1977

1. The easterly winds prevailed over the country and a low pressure trough lied across the southern tip of Southern Thailand throughout most of the week. A low pressure cell in the Andaman Sea intensified to a depression at the middle period of the week and moved westnorthwest at a speed of about 13 kilometers per hour.

As a result rainshowers and thundershowers with isolated heavy falls were reported in most parts of the Country during the week.

2. Highest temperature in various parts of Thailand were as follows:-

Northern Part	35.0°C.at Amphoe Muang	Uttaradit	on 30 Oct.
Northeastern Part	33.3°C.at Amphoe Muang	Nakhon Phanom	" 30 Oct.
Central Part	34.4°C.at Bangkok Metropolis	Bangkok	" 30 Oct.
Eastern Part	34.5°C.at Aranyaprathet	Prachin Buri	" 25 Oct.
Southern Part	33.3°C.at Amphoe Muang	Satun	" 28 Oct.

3. Heaviest rainfall in various parts of Thailand were as follows:-

Northern Part	86.2 mm.at Amphoe Muang	Lamphun	on 28 Oct.
Northeastern Part	112.3 mm.at Non Thai	Nakhon Rachasima	" 28 Oct.
Central Part	49.8 mm.at Bang Khea	Bangkok Metropolis	" 25 Oct.
Eastern Part	93.6 mm.at Sattahip	Chon Buri	" 29 Oct.
Southern Part	98.4 mm.at Panare	Pattani	" 25 Oct.

Meteorological Department
31 October 1977

ข่าวอากาศเพื่อการเกษตรประจำสัปดาห์

เมื่อวันที่ 24 ตุลาคม – 30 ตุลาคม 2520 มีลักษณะอากาศซึ่งพอสรุปได้ดังต่อไปนี้:-

กระแสลมฝ่ายตะวันออกพัดปกคลุมประเทศไทย และร่องความกดอากาศต่ำได้พาดผ่านตอนล่างสุดของภาคใต้เกือบตลอดสัปดาห์ อนึ่งหย่อมความกดอากาศต่ำในทะเลอันดามันได้ทวีกำลังแรงขึ้นเป็นพายุดีเปรสชั่นในตอนกลางสัปดาห์ และเคลื่อนตัวทางตะวันตกค่อนไปทางเหนือด้วยความเร็ว 13 กิโลเมตรต่อชั่วโมง

ลักษณะเช่นนี้ทำให้มีฝนและฝนฟ้าคะนองกระจายทั่วประเทศ โดยมีฝนตกหนักเป็นบางแห่งเกือบตลอดสัปดาห์

ข้อควรทราบ

ในระยะสัปดาห์นี้ บริเวณประเทศไทยตอนบนอุณหภูมิจะเริ่มลดลงเล็กน้อย ส่วนภาคใต้ทั้งสองฝั่งยังคงมีฝนกระจาย.

กรมอุตุนิยมวิทยา
31 ตุลาคม 2520

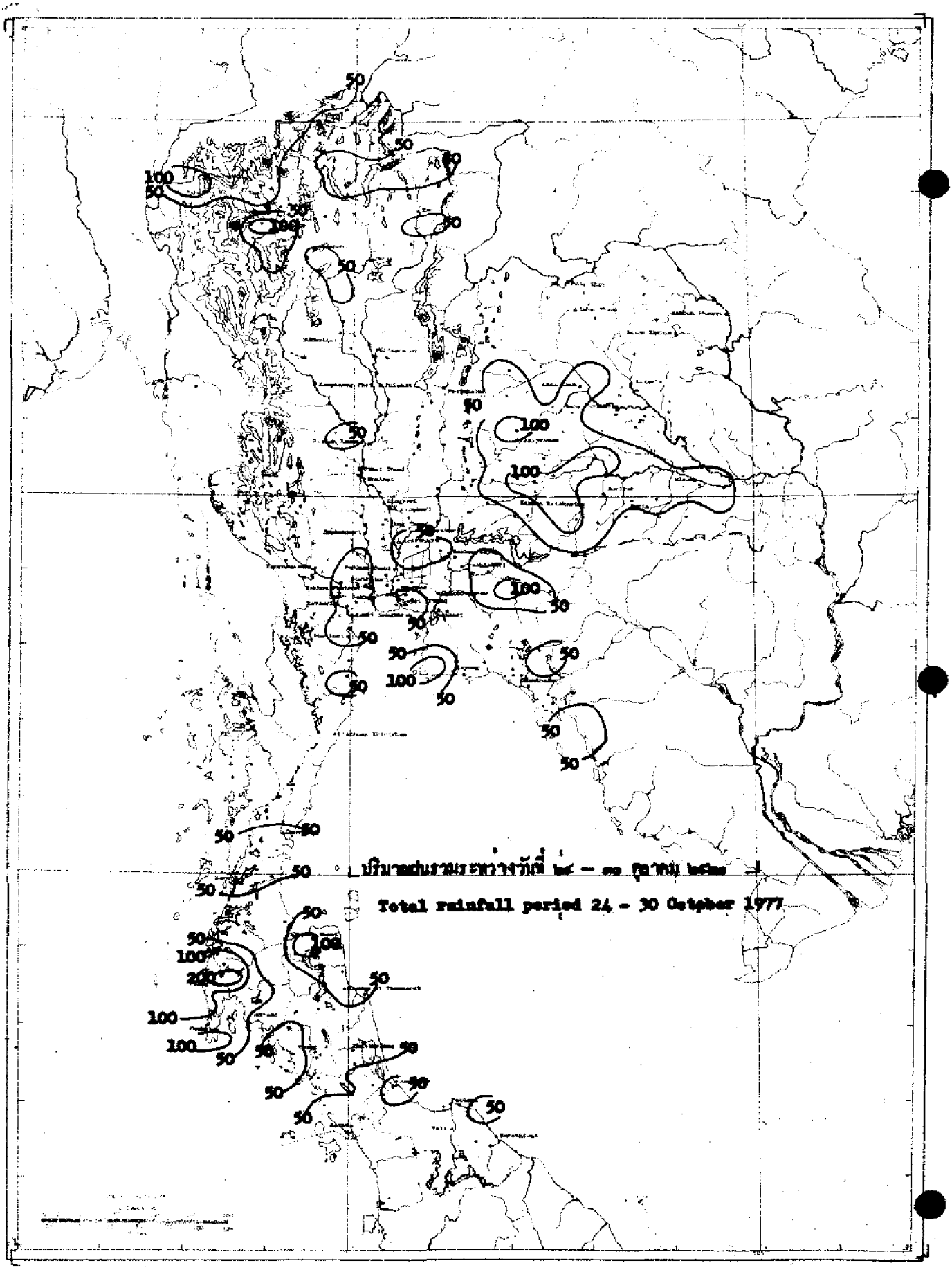
ปริมาณฝนรวมระหว่างวันที่ ๒๔ – ๓๐ ตุลาคม ๒๕๒๐
Total rainfall period 24 – 30 October 1977

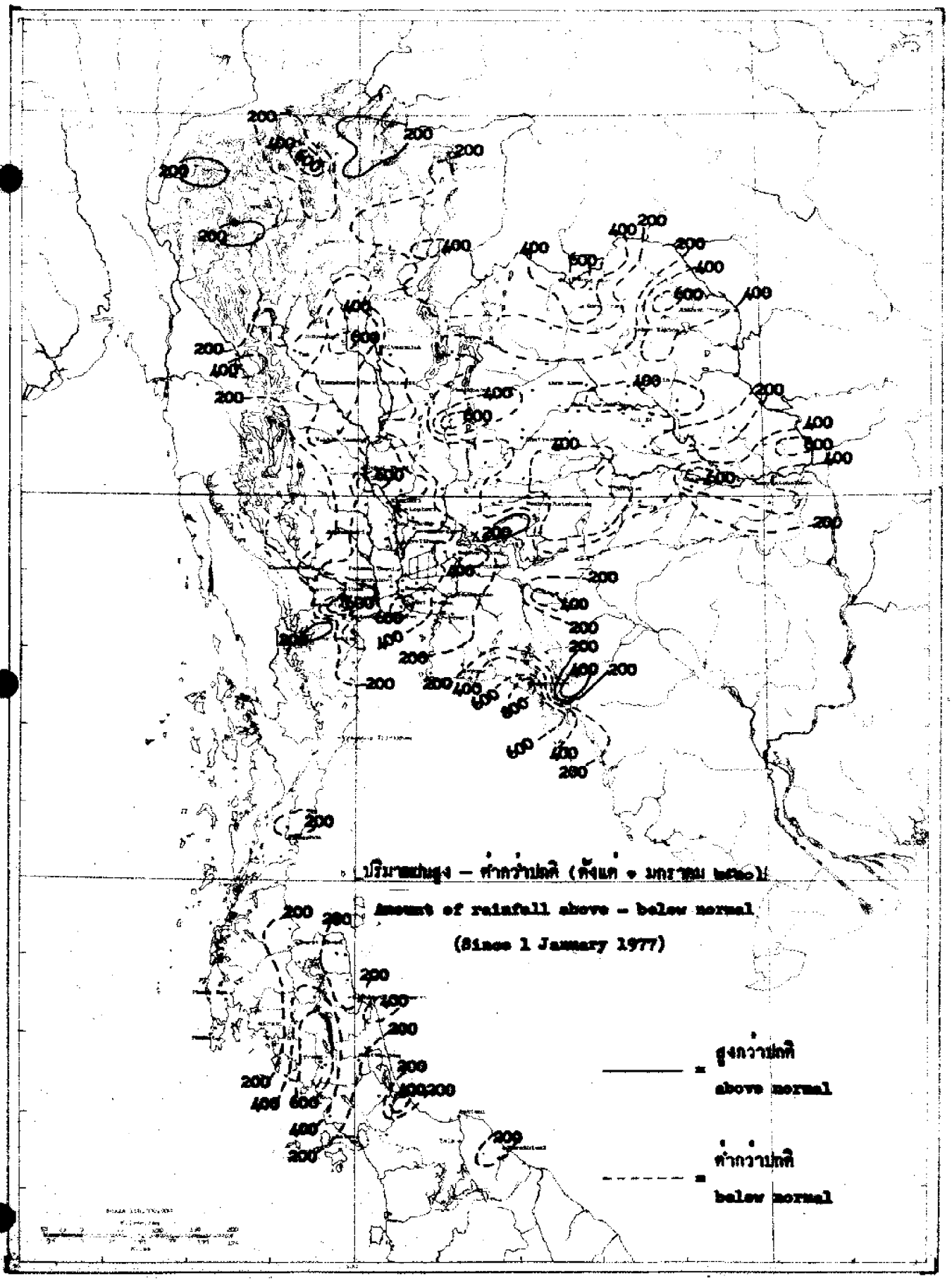
ปริมาณฝนสูง – ต่ำกว่าปกติ (ตั้งแต่ 1 มกราคม 1977)
Amount of rainfall above – below normal
(Since 1 January 1977)
สูงกว่าปกติ
above normal
ต่ำกว่าปกติ
below normal

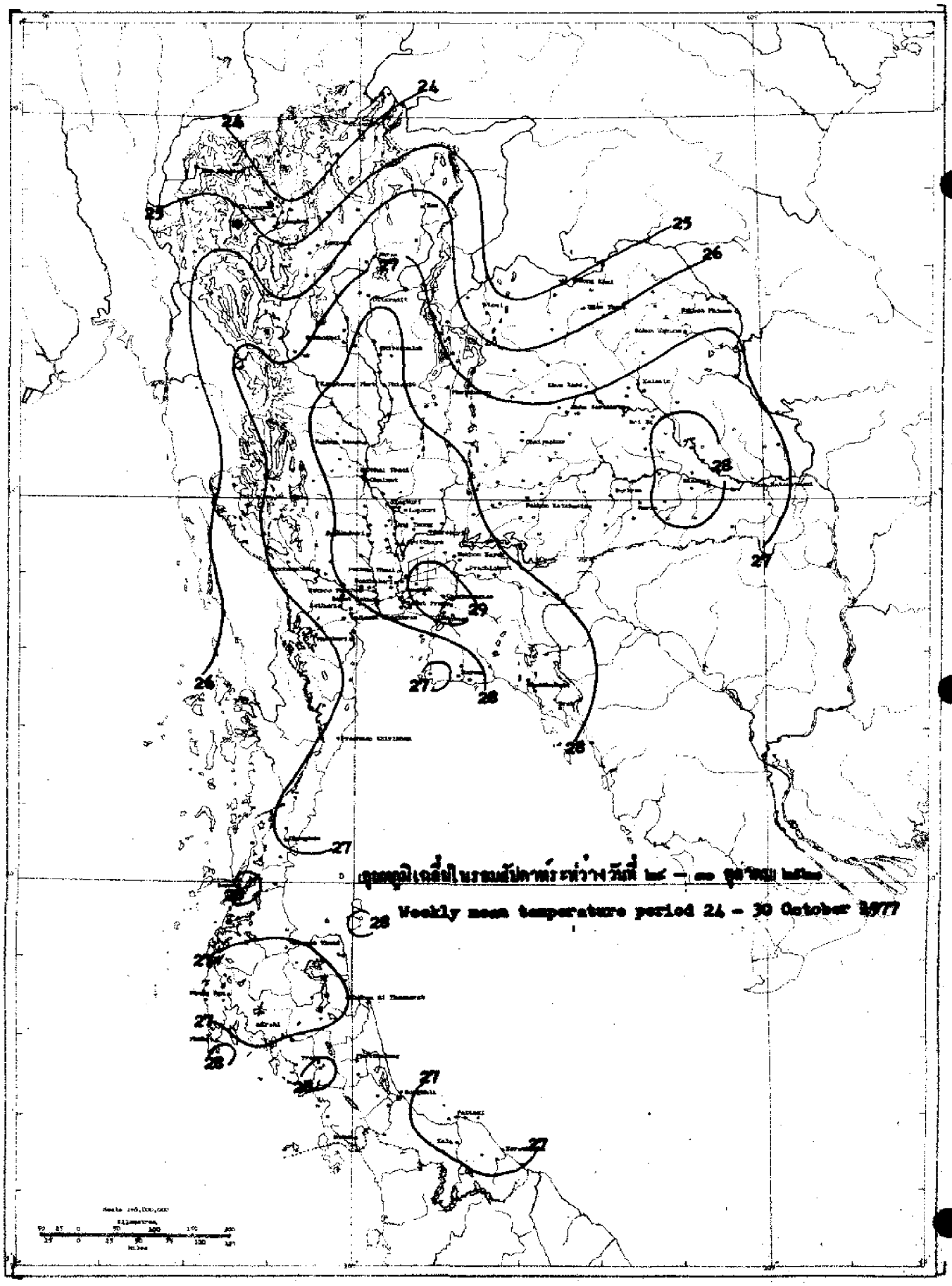

อุณหภูมิเฉลี่ยในรอบสัปดาห์ระหว่างวันที่ ๒๔ – ๓๐ ตุลาคม ๒๕๒๑

Weekly mean temperature period 24 – 30 October 1977

สถานีฝน	Station	วันที่และจำนวนน้ำฝนเป็นมิลลิเมตร Date and amount of rainfall in millimeters							ฝนรวม มม. Total rainfall mm.	ฝนรวมตั้งแต่ 1 มกราคม Accumulative rainfall since 1 January	
		ตุลาคม October								ปริมาณ มม. Amount mm.	สูงต่ำกว่าปกติ Above or below Normal
		24	25	26	27	28	29	30			
ภาคเหนือ	**NORTHERN PART**										
1 เชียงราย	CHIANG RAI*	24.3			4.8	7.0	2.0		38.1	1955.0	+218.8
2 แม่สาย	Mae Sai	14.8			15.6	33.4			63.8	1420.3	-122.6
3 เชียงแสน	Chiang Saen	16.4			4.0				20.4	1564.2	+ 28.7
4 เชียงของ	Chiang Khong	15.4				2.4			17.8	1710.8	+157.9
5 แม่จัน	Mae Chan	25.6			7.1				32.7	1399.4	
6 แม่สรวย	Mae Suai	25.5				6.9			32.4	1139.5	-125.9
7 เทิง	Thoeng	21.5			11.2				32.7	1900.7	+274.2
8 เชียงคำ	Chiang Kham										
9 เวียงป่าเป้า	Wiang Pa Pao	18.2							18.2	464.5	-614.2
10 พาน	Phan	14.5		5.4	23.9	9.3			53.1	1476.2	+142.1
11 แม่ใจ	Mae Chai	28.6	2.3		12.3	34.0			77.2	1527.8	+227.4
12 พะเยา	Phayao		13.2						13.2	807.5	-189.4
13 จุน	Chun										
14 แม่ฮ่องสอน	MAE HONG SON*	7.2	T	0.5	43.3	55.5	0.6	0.5	107.6	1572.1	+344.6
15 ปาย	Pai	12.0				70.0			82.0	1216.8	- 73.6
16 ขุนยวม	Khun Yuam				13.5				13.5	1390.0	+165.7
17 แม่ลาน้อย	Mae La Noi	4.7		4.4					9.1	1119.2	
18 แม่สะเรียง	Mae Sariang*	7.8				T	8.4	1.4	17.6	1178.2	- 45.2
19 เชียงใหม่	CHIANG MAI*	9.3		0.8	7.8	22.9			40.8	1160.2	- 69.5
20 ฝาง	Fang	9.3		4.4	57.3				71.0	1251.4	+ 32.4
21 แม่อาย	Mae Ai										
22 เชียงดาว	Chiang Dao								0.0	1022.0	-296.4
23 แม่แตง	Mae Taeng	20.1			11.7	50.5			82.3	1260.3	+101.5
24 แม่ริม	Mae Rim	9.5			11.8	26.3			47.6	985.2	-105.6
25 สันทราย	San Sai	11.5			4.2				15.7	1196.7	+ 41.5
26 ดอยสะเก็ด	Doi Saket	14.8				17.2			32.0	1190.5	+ 23.0
27 สันกำแพง	San Kamphaeng								0.0	852.2	- 37.6
28 หางดง	Hang Dong	44.2		4.8	8.0	58.0			115.0	1214.5	+106.1
29 สารภี	Saraphi	13.7		0.5		16.2			30.4	975.4	
30 สันป่าตอง	San Pa Tong*	22.2			6.8	77.5			106.5	1073.0	+112.9
31 จอมทอง	Chom Thong	7.4		3.7	14.9	25.3			51.3	1242.9	+333.3
32 ฮอด	Hot	6.1			1.3	40.9			48.3	921.7	-160.9
33 ลำพูน	LAMPHUN	17.8				86.2	20.5		124.6	1110.6	+180.7
34 ป่าซาง	Pa Sang	16.5			3.9	15.3	38.8		74.5	1110.1	+166.1
35 ลี้	Li	33.3		0.1	0.9	5.0			49.3	1097.2	- 44.7
36 ลำปาง	LAMPANG*	20.3			11.8	19.4	1.4		52.9	1202.1	+166.5
37 งาว	Ngao	7.1		1.9	2.2	23.5			34.7	1098.6	-106.2
38 แจ้ห่ม	Chae Hom	14.2			6.4				20.6	758.6	-205.1
39 เกาะคา	Ko Kha	16.2				8.9			25.1	1186.0	+153.6
40 สบปราบ	Sop Prap	13.1	0.2	0.1	1.9	0.9	0.2		16.4	951.0	- 97.9

สถานีฝน	Station	วันที่และจำนวนน้ำฝนเป็นมิลลิเมตร Date and amount of rainfall in millimeters							ฝนรวม มม. Total rainfall mm.	ฝนสะสมตั้งแต่ 1 มกราคม Accumulative rainfall since 1 January	
		ตุลาคม October								ปริมาณ มม. Amount mm.	สูงต่ำกว่าปกติ Above or below Normal
		24	25	26	27	28	29	30			
41 เถิน	Thoen	3.5			0.9		17.1		21.5	807.7	-150.4
42 แม่พริก	Mae Phrik										
43 แพร่	PHRAE *	9.6		9.5	0.7	3.2	5.1		28.1	951.6	-130.3
44 สอง	Song					12.6			12.6	868.5	-411.2
45 สูงเม่น	Sung Men										
46 เด่นชัย	Den Chai	8.8							8.8	1084.9	- 79.0
47 น่าน	NAN *	11.7		1.2	4.6	9.2	0.2		26.9	1360.0	+ 66.4
48 ทุ่งช้าง	Thung Chang	11.0			14.2	30.0			55.2	1607.3	- 30.5
49 เชียงกลาง	Chiang Klang	10.0			6.2	40.0			56.2	1275.3	
50 ท่าวังผา	Tha Wang Pha *	9.5			4.3				13.8	1293.0	-117.6
51 ปัว	Pua	23.2				25.6			48.8	1028.9	-239.8
52 สา	Sa	24.2		1.4	54.6				80.2	764.3	-340.3
53 นาน้อย	Na Noi										
54 อุตรดิตถ์	UTTARADIT *	3.3	.8	36.4		1.0			41.5	1593.9	+ 183.5
55 ฟากท่า	Fak Tha	9.8					21.5		31.3	696.8	-449.6
56 น้ำปาด	Nam Pat	12.0		1.1		14.0			27.1	919.0	-267.0
57 สนามบินอุตรดิตถ์	Uttaradit Airport *										
58 ท่าปลา	Tha Pla	3.2		3.1		4.0			10.3	1044.1	-176.5
59 ลับแล	Laplae					71.4			71.4	1245.0	-228.4
60 ตาก	TAK *	9.6	T	0.3	2.4	3.5			15.8	698.7	-303.3
61 เขื่อนภูมิพล	Bhumibol Dam *	9.6		3.4	4.9	2.2			20.1	787.5	-234.3
62 บ้านตาก	Ban Tak	12.0			15.1				27.1	652.2	-166.4
63 แม่ระมาด	Mae Ramat										
64 แม่สอด	Mae Sot *	4.0	T	3.7	9.0				16.7	1086.7	-413.3
65 สุโขทัย	SUKHOTHAI	8.2	4.5						12.7	489.2	-611.8
66 ทุ่งเสลี่ยม	Thung Saliam								0.0	766.5	-407.1
67 สวรรคโลก	Sawankhalok	8.9		5.7		12.7			27.3	662.1	-403.4
68 กงไกรลาศ	Kong Krailat	1.8	7.6	0.9					10.3	973.9	-277.6
69 บ้านด่านลานหอย	Ban Dan Lan Hoi										
70 พิษณุโลก	PHITSANULOK *	0.1		0.6	T		0.3		1.0	1378.3	+ 61.9
71 นครไทย	Nakhon Thai										
72 พรหมพิราม	Phrom Phiram		1.6		12.5				14.1	996.6	+37.8
73 วังทอง	Wang Thong	0.5	20.1	12.2	1.4				34.2	1235.3	-109.7
74 บางกระทุ่ม	Bang Krathum		3.7						3.7	1001.8	-362.3
75 กำแพงเพชร	KAMPHAENG PHET			1.2		7.1			8.3	710.4	-477.8
76 พรานกระต่าย	Phan Kratai								0.0	854.6	-561.8
77 คลองขลุง	Khlong Khlung				39.2	8.6			47.8	682.3	-595.4
78 ขาณุวรลักษบุรี	Khanu Woralaksaburi	3.8		0.3	25.0	5.5			34.6	996.8	-250.0
79 พิจิตร	PHICHIT		11.8						11.8	1174.0	-335.1
80 สามง่าม	Sam Ngam								0.0	860.9	-390.8
81 ตะพานหิน	Taphan Hin	1.7	8.8	6.5					17.0	922.7	-324.[illegible]

สถานีฝน	Station	วันที่และจำนวนน้ำฝนเป็นมิลลิเมตร Date and amount of rainfall in millimeters							ฝนรวม มม. Total rainfall mm.	ฝนรวมตั้งแต่ 1 มกราคม Accumulative rainfall since 1 January	
		ตุลาคม October								ปริมาณ มม. Amount mm.	สูงต่ำกว่าปกติ Above or below Normal
		24	25	26	27	28	29	30			
82 บางมูลนาก	Bang Mun Nak								0.0	672.9	-441.6
83 โพทะเล	Pho Thale								0.0	820.0	-288.6
84 เพชรบูรณ์	PHETCHABUN *	T	1.2	25.4	1.3				27.9	889.1	-329.5
85 หล่มเก่า	Lom Kao		4.6						4.6	736.9	-336.9
86 หล่มสัก	Lom Sak *	0.1	0.4	2.5	0.8		1.1		4.9	810.4	-167.1
87 ชนแดน	Chon Daen	1.1		17.6	26.6				45.3	1145.9	- 66.7
88 หนองไผ่	Nong Phai			25.0	9.4				34.4	585.6	-608.7
89 วิเชียรบุรี	Wichian Buri *		6.6		T				6.6	953.7	-171.2
ภาคตะวันออกเฉียงเหนือ NORTHEASTERN PART											
1 เลย	LOEI *	1.0	0.1	4.8	12.7	19.0	8.0		36.0	914.4	-227.1
2 เชียงคาน	Chiang Khan	5.9		10.2	1.2				17.3	981.5	-279.0
3 ท่าลี่	Tha Li		17.1						17.1	593.5	-371.4
4 ด่านซ้าย	Dan Sai									343.0	-743.0
5 วังสพุง	Wang Saphung	4.6		19.7	16.8		5.8		46.9	936.3	0154.7
6 หนองคาย	NONG KHAI	0.7	0.8	5.0	1.0		1.0		8.5	1108.4	-669.3
7 ศรีเชียงใหม่	Si Chiang Mai	1.8		17.8	2.0				21.6	1102.8	-576.4
8 ท่าบ่อ	Tha Bo									709.2	-826.9
9 โพนพิสัย	Phon Phisai									1315.0	-493.3
10 บึงกาฬ	Bung Kan		2.6						2.6	1497.5	
11 เซกา	Seka									1784.7	+127.6
12 อุดรธานี	UDON THANI	T		25.4	6.4				31.8	1014.3	-519.7
13 เพ็ญ	Phen									1213.8	-117.0
14 กุมภวาปี	Kumphawapi				1.9	17.7			19.6	956.3	-123.0
15 หนองหาร	Nong Han			37.2					37.3	885.2	-368.8
16 หนองบัวลำภู	Nong Bua Lam Phu										
17 สกลนคร	SAKON NAKHON *		T		28.8				28.8	1139.3	-324.7
18 วานรนิวาส	Wanon Niwat									789.3	
19 สว่างแดนดิน	Sawang Daen Din									991.1	-616.5
20 พรรณานิคม	Phanna Nikhom									968.6	-549.2
21 นครพนม	NAKHON PHANOM		T	T	T				T	1628.6	-703.9
22 บ้านแพง	Ban Phaeng									1515.1	
23 ท่าอุเทน	Tha Uthen									1746.5	-519.1
24 นาแก	Na Kae									1178.6	-323.4
25 ธาตุพนม	That Phanom									1110.0	-649.2
26 มุกดาหาร	Mukdahan *		T	3.0	6.5				9.5	1191.6	-298.1
27 กาฬสินธุ์	KALASIN				8.9				8.9	1151.1	-231.2
28 ยางตลาด	Yang Talat				8.2				8.2	768.6	-525.6
29 สหัสขันธ์	Sahatsakhan									892.1	-437.9
30 กุฉินารายณ์	Kuchinarai				4.7				4.7	1235.4	-266.0
31 คนธารัฐ	Kamalasai				2.7				2.7	1228.6	34.3
32 ร้อยเอ็ด	ROI ET *				4.2	0.4			4.6	1298.0	[illegible]

สถานีฝน	Station	วันที่และจำนวนน้ำฝนเป็นมิลลิเมตร Date and amount of rainfall in millimetres							ฝนรวม มม. Total rainfall mm.	ฝนรวมตั้งแต่ 1 มกราคม Accumulative rainfall since 1 January	
		ตุลาคม October								ปริมาณ มม. Amount mm.	สูงต่ำกว่าปกติ Above or below Normal
		24	25	26	27	28	29	30			
33 โพนทอง	Phon Thong									973.2	-502.2
34 ธวัชบุรี	Thawatchaburi										
35 อาจสามารถ	At Samat										
36 เสลภูมิ	Selaphum										
37 จตุรพักตร์พิมาน	Chaturaphak Phiman				50.0				50.0	944.7	-116.7
38 เกษตรวิสัย	Kaset Wisai				105.0				105.0	1112.7	-279.6
39 สุวรรณภูมิ	Suwannaphum				60.0				60.0	626.5	
40 มหาสารคาม	MAHA SARAKHAM		T		18.2	18.4			36.6	889.7	-479.3
41 เชียงยืน	Chiang Yun				73.4	10.0			83.4	985.2	-285.8
42 กันทรวิชัย	Kantharawichai				12.7				12.7	664.4	-568.1
43 โกสุมพิสัย	Kosum Phisai *		18.1		69.4	4.1			91.6	1015.9	-210.3
44 บรบือ	Borabu		8.2		12.2	10.4			30.8	868.3	-388.4
45 วาปีปทุม	Wapi Pathum				26.3				26.3	907.1	-261.7
46 พยัคฆภูมิพิสัย	Phayakkhaphum Phisai		8.4	3.9	89.5	1.5			103.3	967.3	-428.4
47 ขอนแก่น	KHON KAEN *		T	0.2	4.0	0.1			4.3	1195.4	+ 2.2
48 น้ำพอง	Nam Phong					19.8			19.8	1062.5	- 6.6
49 ภูเวียง	Phu Wiang			25.0	14.5	2.5	1.7		43.7	999.0	-202.3
50 ชุมแพ	Chum Phae			59.8	4.5		16.1		80.4	1003.0	- 91.5
51 มัญจาคีรี	Mancha Khiri				11.0				11.0	956.6	-203.0
52 ชนบท	Chonnabot			6.8	8.3				15.1	1171.8	- 1.5
53 บ้านไผ่	Ban Phai			6.0	11.9				17.9	800.1	-377.9
54 พล	Phon			1.4	65.8				67.2	1083.7	-174.8
55 หนองสองห้อง	Nong Song Hong			7.3	11.3	2.2			20.8	1019.3	-234.0
56 ชัยภูมิ	CHAIYAPHUM *		0.7	7.1		0.2			8.0	1006.8	-256.9
57 เกษตรสมบูรณ์	Kaset Sombun			3.0	5.3				8.3	325.5	-541.0
58 ภูเขียว	Phu Khieo		1.6	6.5	7.1				15.2	675.0	-363.5
59 คอนสวรรค์	Khon Sawan			120.0	11.0				131.0	1137.9	- 6.3
60 จัตุรัส	Chatturat				50.1		10.9		61.0	1011.2	- 66.8
61 บำเหน็จณรงค์	Bamnet Narong				30.5				30.5	1048.6	-144.2
62 นครราชสีมา	NAKHON RATCHASIMA *	21.6	7.1	20.7	23.4	T			72.8	875.1	-297.7
63 บัวใหญ่	Bua Yai										
64 คง	Khong		7.9	20.9	17.7		1.8		48.3	609.6	-468.7
65 ด่านขุนทด	Dan Khun That		8.3		48.2				56.5	777.3	-253.8
66 โนนไทย	Non Thai				11.4	112.3			123.7	1105.2	+ 17.5
67 โนนสูง	Non Sung		6.5	8.6	97.5				112.6	768.4	-435.6
68 พิมาย	Phimai			68.2	34.2				102.4		
69 สีคิ้ว	Sikhiu		2.3		8.8				11.1	744.2	-319.8
70 สูงเนิน	Sung Noen		6.0	27.4	9.1				42.5	1020.8	-122.7
71 ปักธงชัย	Pak Thong Chai		9.2	15.2	18.8				43.2	1305.7	+243.3
72 โชคชัย	Chok Chai *		21.6	33.9	8.7				64.2	1033.9	- 11.1
73 ครบุรี	Khon Buri			50.9					50.9	530.6	-506.5

สถานีฝน	Station	วันที่และจำนวนน้ำฝนเป็นมิลลิเมตร Date and amount of rainfall in millimeters							ฝนรวม มม. Total rainfall mm	ฝนสะสมตั้งแต่ 1 มกราคม Accumulative rainfall since 1 January	
		ตุลาคม October								ปริมาณ มม. Amount mm.	สูงต่ำกว่าปกติ Above or below Normal
		24	25	26	27	28	29	30			
74 บุรีรัมย์	BURI RAM			13.5	12.0				25.5	889.7	-472.5
75 พุทไธสง	Phutthaisong		4.0	5.6	40.0				49.6	1127.9	-211.6
76 สตึก	Satuk		2.8	6.5	5.6				14.9	1150,3	-159.2
77 ลำปลายมาศ	Lam Phai Mat	3.2	6.8	13.6					23.6	910.2	-409.6
78 นางรอง	Nang Rong	T	1.2	109.5	0.3	T			111.0	811.8	-473.5
79 สุรินทร์	SURIN	T	18.5		9.6	0.2			28.3	1057.0	-233.3
80 รัตนบุรี	Rattanaburi				69.5				69.5	1105.0	-167.1
81 ท่าตูม	Tha Tum		T	0.4	18.4	8.3	0.2		27.3	935.3	-247.5
82 ศีขรภูมิ	Sikhoraphum										
83 ปราสาท	Prasat				5.0				5.0	1033.3	-164.5
84 สังขะ	Sangkha									1004.2	-183.4
85 ศรีสะเกษ	SI SA KET			2.1					2.1	631.1	-838.8
86 ราษีไศล	Rasi Salai	4.5			24.5				29.0	749.2	-491.9
87 กันทรารมย์	Kanthararoin	4.8		29.7	26.1				60.6	1259.8	+ 38.0
88 ขุขันธ์	Khukhan				25.2				25.2	1300.9	+ 25.4
89 ขุนหาญ	Khun Han				20.0				20.0	1269.6	-101.8
90 กันทรลักษ์	Kantharalak	44.7							44.7	1079.6	-259.4
91 อุบลราชธานี	UBON RATCHATHANI *	3.0		5.6	9.1	7.2			24.9	1284.2	-271.2
92 เขมราฐ	Khemarat									1138.1	-345.1
93 อำนาจเจริญ	Amnat Charoen									1573.4	- 11.7
94 ยโสธร	Yasothon			5.0	7.0				12.0	1243.0	-189.0
95 ตระการพืชผล	Trakan Phutphon				3.2				3.2	1445.9	+ 57.0
96 มหาชนะชัย	Maha Chana Chai	3.7		1.7	3.2				8.6	1093.3	-349.8
97 เขื่องใน	Khuang Nai	11.5		12.7	20.8				45.0	595.5	
98 โขงเจียม	Khong Chiam									1156.9	-612.8
99 เดชอุดม	Det Udom				1.9		0.8		2.7	1047.6	-476.9
100 บุณฑริก	Buntharik				18.5				18.5	528.7	
ภาคกลาง	CENTRAL PART										
1 นครสวรรค์	NAKHON SAWAN	0.1	0.4	0.1	2.4	15.5			18.5	664.9	-499.3
2 บรรพตพิสัย	Banphot Phisai	T		12.3		28.2	18.2		58.7	599.5	-345.9
3 ชุมแสง	Chumsaeng	T	10.1	2.3		23.1			35.5	1138.0	-111.1
4 หนองบัว	Nong Bua										
5 ลาดยาว	Lat Yao			29.5	13.2	5.6			48.3	586.1	-456.8
6 ท่าตะโก	Tha Tako				5.0		18.3		23.3	588.0	-477.6
7 พยุหคีรี	Phayuha Khiri				5.7				5.7	684.7	-354.3
8 ตากฟ้า	Takhfa				29.0		11.2		40.2	606.5	-671.4
9 อุทัยธานี	UTHAI THANI									782.1	-359.6
10 สว่างอารมณ์	Sawang Arom				34.2				34.2	316.4	
11 บ้านไร่	Ban Rai				5.0				5.0	384.4	
12 ทัพทัน	Thap than				5.6		0.6		6.2	961.2	-285.0
13 หนองฉาง	Nong Chang				17.8				17.8	1333.7	-64.9

สถานีฝน	Station	วันที่และจำนวนน้ำฝนเป็นมิลลิเมตร Date and amount of rainfall in millimeters							ฝนรวม มม. Total rainfall mm.	ฝนรวมตั้งแต่ 1 มกราคม Accumulative rainfall since 1 January	
		ตุลาคม October								ปริมาณ มม. Amount mm.	สูงต่ำกว่าปกติ Above or below Normal
		24	25	26	27	28	29	30			
14 หนองขาหย่าง	Nong Khayang										
15 ชัยนาท	CHAI NAT		6.0		4.6				10.6	561.7	-654.2
16 มโนรมย์	Manorom				2.3				2.3	521.8	-652.2
17 วัดสิงห์	Wat Sing		0.8		7.5				8.3	573.9	-649.2
18 หันคา	Hankha									731.0	-414.7
19 สิงห์บุรี	SING BURI		18.1						18.1	598.9	-487.4
20 อินทร์บุรี	In Buri									761.4	-430.3
21 บางระจัน	Bang Rachan		3.2			12.8			16.0	691.2	-530.0
22 พรหมบุรี	Phrom Buri									735.1	-557.9
23 ลพบุรี	LOP BURI*		5.2	T	39.4	1.4			46.0	1009.5	-296.9
24 บ้านหมี่	Ban Mi				13.5				13.5	747.5	-267.1
25 บัวชุม	Bua Chum*		0.1		27.7	T	T		27.8	1228.9	+ 34.1
26 ชัยบาดาล	Chai Badan		0.1		14.3				14.4	991.0	-104.7
27 พัฒนานิคม	Phatthana Nikhom									408.8	-652.2
28 โคกสำโรง	Khok Samrong									579.0	-470.6
29 ท่าวุ้ง	Tha Wung		6.2		3.1				9.3	743.4	-677.3
30 สุพรรณบุรี	SUPHAN BURI*	T	1.2	7.7		20.1			29.0	674.5	-554.5
31 เดิมบางนางบวช	Doembang Nangbuat									565.9	-568.1
32 สามชุก	Sam Chuk			3.5	11.0				14.5	788.7	-371.2
33 ดอนเจดีย์	Don Chedi										
34 ศรีประจันต์	Si Phrachan										
35 อู่ทอง	U Thong					11.1			11.1	456.5	-532.8
36 บางปลาม้า	Bang Pa Ma		4.5	1.5		19.0			25.0	619.1	-325.4
37 สองพี่น้อง	Song Phi Nong		3.7	3.8	19.6	26.6			53.7	933.6	+107.4
38 อ่างทอง	ANG THONG			1.6		15.6			17.2	824.5	-479.0
39 โพธิ์ทอง	Pho Thong					44.3			44.3	722.4	-735.0
40 ไชโย	Chaiyo					16.9			16.9	484.6	-541.4
41 วิเศษชัยชาญ	Wiset Chai Chan					8.2			8.2	591.7	-755.6
42 ป่าโมก	Pa Mok									700.2	-453.9
43 สระบุรี	SARABURI		30.2	0.9	9.1	8.9			49.1	1049.8	-475.7
44 พระพุทธบาท	Phra Phutthabat		9.5						9.5	433.3	
45 บ้านหมอ	Ban Mo		14.0						14.0	313.8	
46 เสาไห้	Sao Hai		39.4						39.4	986.7	-508.2
47 แก่งคอย	Kaeng Khoi		11.8		6.8				18.6	990.8	-525.4
48 หนองแค	Nong Khae				57.8	5.4			63.2	1159.9	-330.8
49 พระนครศรีอยุธยา	PHRA NAKHON SI AYUTTHAYA		11.2						11.2	730.5	-355.8
50 ท่าเรือ	Tha Rua		13.1	1.2		T			14.3	866.9	-644.2
51 ผักไห่	Phak Hai			12.5		20.0			32.5	841.7	-502.9
52 บางบาล	Bang Ban		16.9			32.4			49.3	673.7	-705.0
53 เสนา	Sena		35.7	0.8					36.5	593.8	-783.1
54 บางไทร	Bang Sai		23.3			8.4			31.7	789.1	-560.8

สถานีฝน	Station	วันที่และจำนวนน้ำฝนเป็นมิลลิเมตร Date and amount of rainfall in millimeters							ฝนรวม มม. Total rainfall mm.	ฝนรวมตั้งแต่ 1 มกราคม Accumulative rainfall since 1 January	
		ตุลาคม October								ปริมาณ Amount mm.	สูงต่ำกว่าปกติ Above or below Normal
		24	25	26	27	28	29	30			
55 บางปะอิน	Bang Pa-in		19.7						19.7	796.0	-556.6
56 ปทุมธานี	PATHUM THANI		41.8						41.8	276.8	
57 หนองเสือ	Nong Sua		28.0		20.0				48.0	920.4	-567.6
58 ธัญบุรี	Thanyaburi				8.9				8.9		
59 รังสิต	Rangsit		18.8						18.8		
60 ลำลูกกา	Lam Luk Ka		21.5		6.5				28.0	502.6	
61 นนทบุรี	NONTHABURI										
62 บางบัวทอง	Bang Bua Thong		43.0						43.0	762.4	-524.3
63 ธนบุรี	THON BURI										
64 ตลิ่งชัน	Taling Chan										
65 บางขุนเทียน	Bang Khun Thian										
66 ราษฎร์บูรณะ	Rat Burana										
67 กรุงเทพมหานคร	BANGKOK METROPOLIS	T	44.4	1.4	0.3	2.2		1.4	49.7	981.6	-483.3
68 สนามบินดอนเมือง	Don Muang Airport*		29.1	4.2	[illegible]	[illegible]		T	33.3	838.1	-619.9
69 บางเขน	Bang Khen		49.8	1.6	T	T			51.4	964.9	-497.4
70 มีนบุรี	Min Buri									214.9	
71 ลาดกระบัง	Lat Krabang		8.5						8.5	275.0	
72 ศูนย์วิจัยบางนา	Bangk Na*	17.2	2.4	1.9	8.2				29.7	927.6	
73 กาญจนบุรี	KANCHANABURI*		9.3	11.5	T	6.0	T	5.5	32.3	625.7	-443.1
74 สังขละบุรี	Sangkhla Buri										
75 เหมืองปิล็อก	Pilok										
76 ทองผาภูมิ	Thong Pha Phum*		13.9	1.3	1.0			2.8	19.0	1608.2	+ 16.7
77 ศรีสวัสดิ์	Si Sawat										
78 ไทรโยค	Sai Yok										
79 พนมทวน	Phanom, Thuan		6.4			9.7			16.1	506.9	-284.8
80 ท่าม่วง	Tha Muang		2.0	11.0	11.1	13.5			37.6	499.6	-388.4
81 นครปฐม	NAKHON PATHOM		25.5	T		38.4			63.9	951.0	-249.3
82 บางเลน	Bang Len										
83 นครชัยศรี	Nakhon Chaisi		15.5			77.8			93.3	801.1	-175.5
84 ราชบุรี	RATCHABURI									542.7	-662.7
85 บ้านโป่ง	Ban Pong		T	6.8	T	5.6			12.4	813.5	-150.1
86 โพธาราม	Photharam			13.4		42.9			56.3	857.3	-255.8
87 ดำเนินสะดวก	Damnoen Saduak										
88 ปากท่อ	Pak Tho			16.9		20.6	0.8		38.3	1275.5	+248.7
89 สมุทรสงคราม	SAMUT SONGKHRAM			18.0	45.0	35.0			98.0	577.7	-459.4
90 บางคนที	Bang Khonthi		3.4	6.5					9.9	725.0	-390.0
91 อัมพวา	Amphawa			11.0	39.1	19.5			69.6	753.1	-309.4
92 สมุทรสาคร	SAMUT SAKHON		26.5	1.0	23.8	33.0			84.3	894.9	-382.8
93 กระทุ่มแบน	Kratum Baen	0.3	36.9	0.3	1.4	36.0			74.9	758.3	-426.7
94 สมุทรปราการ	SAMUT PRAKAN		40.1			10.6			50.7	651.5	-682.6
95 บางพลี	Bang Phli					25.3			25.3	899.1	-515.2

สถานีฝน	Station	วันที่และจำนวนน้ำฝนเป็นมิลลิเมตร Date and amount of rainfall in millimeters							ฝนรวม มม. Total rainfall mm.	ฝนรวมตั้งแต่ 1 มกราคม Accumulative rainfall since 1 January	
		ตุลาคม October								ปริมาณ มม. Amount mm.	สูงต่ำกว่าปกติ Above or below Normal
		24	25	26	27	28	29	30			
ภาคตะวันออก	**EASTERN PART**										
1 นครนายก	NAKHON NAYOK			5.9					5.9	1484.9	-415.4
2 บ้านนา	Ban Na		32.8		6.5	4.6			43.9	1370.6	-579.1
3 ปากพลี	Pak Phli	5.3							5.3	1015.8	-885.1
4 องครักษ์	Ongkharak	25.5			15.2				40.7	966.5	-793.7
5 ปราจีนบุรี	PRACHIN BURI *	2.9	8.1	1.1	3.4	15.2		0.5	31.2	1669.2	-346.1
6 ประจันตคาม	Prachantakham	35.6			37.5				73.1	1464.5	-190.1
7 บ้านสร้าง	Ban Sang								0.0	1163.2	-462.6
8 ศรีมหาโพธิ	Si Maha Phot	40.8	8.1	6.8	15.7				71.4	1572.1	-102.2
9 กบินทร์บุรี	Kabin Buri*		63.5	3.7	40.4	4.8			112.4	1563.5	+ 30.5
10 สระแก้ว	Sa Kaeo										
11 วัฒนานคร	Watthana Nakhon		40.5	20.0	9.2				69.7	1023.1	-473.1
12 อรัญประเทศ	Aranyaprathet *	0.3	6.1	4.8	8.8			T	20.0	1122.1	-399.1
13 คะเชิงเทรา	CHACHOENGSAO		7.3		12.0				19.3	1117.6	-214.4
14 บ้านโพธิ์	Ban Pho								0.0	906.6	-311.5
15 ชลบุรี	CHON BURI *		3.4	1.4	10.8	3.9			19.5	932.4	-394.4
16 พานทอง	Phan Thong				41.0				41.0	450.9	-624.9
17 บ้านบึง	Ban Bung			1.6					1.6	375.9	-876.0
18 เกาะสีชัง	Ko Sichang *		7.6	3.7	22.1	12.5		T	45.9	912.4	-272.6
19 ศรีราชา	Si Racha		14.7		6.8	12.7			34.2	878.0	-243.4
20 สัตหีบ	Sattahip *		20.3	0.8		35.6	93.6		150.3	1418.3	+184.1
21 ระยอง	RAYONG										
22 บ้านค่าย	Ban Khai		1.2		3.2				4.4	1098.7	-110.6
23 แกลง	Klaeng		12.8	4.8	5.2	7.8			30.6	1392.1	-578.5
24 จันทบุรี	CHANTHABURI *		11.7	6.8	0.4	1.0		6.5	26.4	2222.8	-878.7
25 ท่าใหม่	Tha Mai										
26 มะขาม	Makham		54.4						54.4	1078.1	
27 ตราด	TRAT			28.8	19.7				48.5	3039.9	-713.5
28 เขาสมิง	Khao Saming		7.8	25.1		11.6			44.5	3110.5	+636.8
29 แหลมงอบ	Laem Ngop			12.4					12.4	1111.5	
30 คลองใหญ่	Khlong Yai *	1.5	0.1	13.2	27.1	8.9	12.3	20.1	83.2	4531.5	-221.0
ภาคใต้	**SOUTHERN PART**										
1 เพชรบุรี	PHETCHABURI		9.7	2.5					12.2	1035.5	- 13.4
2 บ้านแหลม	Ban Laem								0.0	538.1	-579.4
3 บ้านลาด	Ban Lat		38.5	2.1		25.9			66.5	1006.3	- 39.8
4 ท่ายาง	Tha Yang		15.4			27.2			42.6	617.9	-155.9
5 ชะอำ	Cha-am		11.2			16.3			27.5	546.4	-274.4
6 ประจวบคีรีขันธ์	PRACHUAP KHIRI KHAN *		1.8	2.2	0.1	16.7			20.8	823.2	-149.3
7 หัวหิน	Hua Hin *		0.1	4.6		46.3			51.0	897.3	- 23.1
8 ปราณบุรี	Pran Buri		8.1		12.8	5.2			26.1	720.2	
9 ชุมพร	CHUMPHON *	2.1	2.9	29.3		12.6	1.2	12.3	60.4	1598.1	- 47.0

สถานีฝน	Station	วันที่และจำนวนน้ำฝนเป็นมิลลิเมตร Date and amount of rainfall in millimeters							ฝนรวม มม. Total rainfall mm.	ฝนรวมตั้งแต่ 1 มกราคม Accumulative rainfall since 1 January	
		ตุลาคม October								ปริมาณ มม. Amount mm.	สูงต่ำกว่าปกติ Above or below Normal
		24	25	26	27	28	29	30			
10 ท่าแซะ	Tha Sae		0.4	11.1		10.5			22.0	1396.1	-335.6
11 สวี	Sawi	11.0	15.0	14.0	5.9	18.5			64.4	1454.2	+ 39.4
12 หลังสวน	Lang Suan								0.0	376.5	
13 สุราษฎร์ธานี	SURAT THANI*	2.1	64.1	T	1.5	14.6	0.4	18.9	101.6	1052.1	-220.9
14 ไชยา	Chaiya				22.1				22.1	780.4	-381.1
15 เกาะสมุย	Ko Samui*	7.7			1.4	18.7	14.2	28.0	70.0	1056.7	- 50.1
16 พุนพิน	Phunphin		20.7		5.4	6.2			32.3	669.0	-541.9
17 ท่าฉาง	Tha Chang				7.3	13.5			20.8	686.4	
18 กาญจนดิษฐ์	Kanchanadit										
19 บ้านนาสาร	Ban Na San										
20 นครศรีธรรมราช	NAKHON SI THAMMARAT*	1.0	22.7		9.4	9.3	0.4	10.0	52.8	1280.3	-197.1
21 สิชล	Sichon								0.0	1139.9	-174.2
22 ท่าศาลา	Tha Sala	8.9	T	0.4		6.7			16.0	1053.1	-177.6
23 ฉวาง	Chawang		9.2		19.0				28.2	1120.7	-539.2
24 ทุ่งสง	Thung Song		7.4						7.4	847.6	-694.8
25 ร่อนพิบูลย์	Ron Phibun		32.0	8.5					40.5	918.5	-238.7
26 ปากพนัง	Pak Phanang								0.0	794.4	-441.4
27 พัทลุง	PHATTHALUNG	8.5	10.4						18.9	353.7	
28 ควนขนุน	Khuan Khanun		20.5			20.5			41.0	743.2	
29 ปากพยูน	Pak Phayun								0.0	170.1	
30 เขาชัยสน	Khao Chaison		27.4			12.8	19.0		59.2	640.4	
31 สงขลา	SONGKHLA*	11.7	27.5		68.2	10.0	3.8	2.5	123.7	824.0	-420.2
32 รัตภูมิ	Rattaphum		6.2	36.5					42.7	642.8	
33 หาดใหญ่	Hat Yai		41.6	7.0	6.6	3.0	0.4		58.6	931.4	
34 สะเดา	Sadao										
35 ปัตตานี	PATTANI*	2.3	7.8		6.8		T	1.9	18.4	1015.4	+170.6
36 หนองจิก	Nong Chik	26.0							26.0	414.2	
37 ยะหริ่ง	Yaring		21.2						21.2	782.0	
38 มายอ	Mayo		62.7						62.7	1098.4	
39 โคกโพธิ์	Khok Pho	15.2	15.8						31.0	937.6	
40 ปะนาเระ	Panare	30.0	98.4						128.4	890.0	
41 ยะลา	YALA	9.2	49.0						58.2	1146.2	
42 ยะหา	Yaha	5.2	43.7						48.9	924.6	
43 รามัน	Raman	7.4	58.1		28.4				93.9	1305.3	
44 บันนังสตา	Bannang Satar								0.0	908.1	
45 เบตง	Betong	2.8	52.7						55.5	1103.1	
46 นราธิวาส	NARATHIWAT*	8.3	13.8		T	0.2	0.1	0.5	22.9	1224.1	-371.7
47 ยี่งอ	Yi-ngo	50.6	42.7						93.3	826.9	
48 ระแงะ	Rangae	31.2	38.1						69.3	452.1	
49 ตากใบ	Tak Bai										
50 สุไหงโกลก	Sungai Kolok				9.4				9.4	1397.1	

สถานีฝน	Station	วันที่และจำนวนน้ำฝนเป็นมิลลิเมตร Date and amount of rainfall in millimeters							ฝนรวม มม. Total rainfall mm.	ฝนรวมตั้งแต่ 1 มกราคม Accumulative raining since 1 January	
		ตุลาคม October								ปริมาณ มม. Amount mm.	สูงต่ำกว่า Above or below Normal
		24	25	26	27	28	29	30			
51 ระนอง	RANONG	5.0	3.0		8.6	4.6	25.6	6.6	53.4	3139.3	
52 กระบุรี	Kra Buri		20.5						20.5	1038.5	
53 พังงา	PHANGNGA	7.8		19.2	17.2	14.1			58.3	3417.0	
54 ตะกั่วป่า	Takua Pa	12.7	7.8		51.5	3.8	35.4	2.3	113.5	2999.1	
55 กะปง	Kapong	9.7	39.1	54.0	74.2	3.9	29.1		210.0	3202.9	
56 ท้ายเหมือง	Thai Muang	41.4	3.7	75.2	2.1	3.5	7.5		133.4	1551.3	
57 ตะกั่วทุ่ง	Takua Thung		40.2	4.0	10.0	8.1	30.0		92.3	1902.1	
58 ทับปุด	Thap Put		11.6	18.7	7.8		36.9		74.0	1793.9	
59 ภูเก็ต	PHUKET*	2.6	3.4	81.0	2.0	12.3	3.2		104.5	1853.5	
60 สนามบินภูเก็ต	Phuket Airport*	0.8	29.8	0.2	13.6	0.9	4.8	11.5	61.6	1823.2	
61 กระบี่	KRABI		2.3	23.1	9.2				34.6	1188.3	
62 อ่าวลึก	Ao Luk	T	5.7	1.5	30.8	25.5	7.3		70.8	1603.4	
63 คลองท่อม	Khlong Tom		1.5		7.7	20.5	41.5		71.2	1503.5	
64 ตรัง	TRANG	1.8	2.0	2.6	2.1	8.0	3.6		20.1	1449.6	-682.6
65 สนามบินตรัง	Trang Airport*										
66 สิเกา	Sikao		2.8	3.4	18.5	29.5			54.2	1687.6	
67 ย่านตาขาว	Yan Ta Khao								0.0	1141.2	
68 ปะเหลียน	Palian						18.1		18.1	1791.3	
69 สตูล	SATUN								0.0	1015.7	
70 ทุ่งหว้า	Thung Wa	13.0	25.0		15.0				53.0	1954.3	

สถานีฝน	Station	วันที่และจำนวนน้ำฝนเป็นมิลลิเมตร Date and amount of rainfall in millimeters							ฝนรวม Total rainfall mm.	ฝนสะสมตั้งแต่ 1 มกราคม Accumulative rainfall since 1 January	
		ตุลาคม October									
		24	25	26	27	28	29	30		ปริมาณ Amount mm.	สูงต่ำกว่าปกติ Above or below Normal
กรุงเทพมหานคร	**BANGKOK METROPOLIS**										
1 สถานีเครื่องรับส่งวิทยุนนทบุรี	Overseas Radio Receiving Station		59.0						59.0	418.0	
2 ร.ร. การช่างนนทบุรี	Nonthaburi Trade School									350.0	
3 พลังงานปรมาณูแห่งชาติ	Atomic Energy For Peace		39.7	4.5					44.2	458.8	
4 กองกำกับการรถวิทยุฯ	MMP Sub Division Co[illegible]		30.8						30.8	571.3	
5 วิทยาลัยครูจันทรเกษม	Chandrakasem College Education		35.2						35.2	384.1	
6 การไฟฟ้าท้องถิ่น	Electrical Supply Authority		40.6	5.7					46.3	519.5	
7 ศูนย์ฝึกการบินพลเรือน	Civil Aviation Training Center										
8 ร.ร. โยธินบูรณะ	Yothin Burana School		46.8						46.8		
9 สถานีรถไฟบางบำหรุ	Bang Bamru Railway Station										
10 ร.ร. พาณิชการสยาม	Siam Commercial School	T								705.5	
11 ร.ร. กองประชาสัมพันธ์	Public Relation School		20.8						20.8	677.3	
12 ร.ร. สามเสนนอก	Sam Sen Nok School		42.5			9.6			52.1	697.1	
13 มหาวิทยาลัยรามคำแหง	Ramkhamhaeng University		42.0	0.5				0.9	43.4	623.6	
14 ร.ร. ศรีอุดัย	Sri Udai School	9.3	64.7	9.3					83.3	885.3	
15 ร.ร. จิตรลดา	Chitlada School		22.5						22.5	529.9	
16 เขตบางกะปิ	Bangkapi Boundary										
17 เขตหนองจอก	Nong Chok Boundary										
18 กระทรวงศึกษาธิการ	Ministry of Education									404.2	
19 ร.ร. ช่างกลวิทยา	Changkol Vitthaya School		30.0						30.0	506.1	
20 ร. 1 พัน 2 ทม.	Second Infantry Battalion										
21 บ้านมนังคศิลา	Ban Manangkha Sila									624.1	
22 ร.ร. โพธิ์สามโมรา	Koak Samosorn School		59.4						59.4	982.1	
23 ประตูน้ำปทุมวัน	Pathumwan Irr.		19.8						19.8	648.7	
24 ร.ร. เฉลิมศาสน์ศึกษา	Chalermsart Suksa School		54.7						54.7	323.3	
25 วิทยาลัยเพาะช่าง	Poh Chang College		34.7						34.7	571.4	
26 ร.ร. มานดร์เดอี	Mater Dei School		27.2						27.2	492.3	
27 สถานีจ่ายไฟฟ้าบางกะปิ	Sup Center of Electrical Supply-Bangkapi		37.0	1.0					38.0	543.3	
28 วิทยาลัยพาณิชการธนบุรี	Thonburi Commercial College	0.8	52.2	36.6					89.6	860.4	
29 วิทยาลัยครูบ้านสมเด็จ	Bansomdet Teacher College	17.1	48.5						65.6	479.2	
30 เขตคลองสาน	Khlong San Boundary										
31 ร.ร. เตรียมทหาร	Armed Force Academy Preparatory-School	2.6	61.4			0.8		5.9	70.7	744.5	
32 ร.ร. กรุงเทพคริสเตียน	Bangkok Christian College	16.2	45.3			9.7		1.8	73.0	849.7	
33 ร.ร. ศรีวิกรม์	Srivikorn School		40.1						40.1	294.9	
34 ประตูน้ำพระโขนง	Prakhanong Irr.		52.0	2.5					54.5	566.9	
35 ร.ร. สมชัยศึกษา	Somchit Suksa School										
36 ร.ร. ยวนนวัฒวิทยาคม	Yannawa Vithayakhom School		28.2						28.2	527.6	
37 ร.ร. พระโขนง	Prakhanong School		35.2		0.5				35.7	322.6	
38 ร.ร. ช่องนนทรี	Chong Nonthri School	1.2	51.3						52.5	522.1	

อุณหภูมิสูงสุดและต่ำสุดประจำวันที่ ๒๔ – ๓๐ ตุลาคม ๒๕๒๐

Daily Max. and Min. Temperature 24 – 30 October 1977

สถานี	Station	อุณหภูมิสูงสุดและต่ำสุดเป็นองศา ซ. Max. and Min. Temperature in degree C.							เฉลี่ยสูงสุด ต่ำสุด Average Max. Min.	เฉลี่ยในสัปดาห์ Weekly Mean	ค่าปกติประจำเดือน Monthly Normal
		24	25	26	27	28	29	30			
ภาคเหนือ	**NORTHERN PART**										
1 เชียงราย	CHIANG RAI	22.2 20.6	28.0 18.0	28.7 18.1	29.5 20.8	26.2 20.0	28.5 21.0	29.3 18.9	27.5 19.6	23.6	25.3
2 แม่ฮ่องสอน	MAE HONG SON	23.1 19.2	28.5 19.5	29.5 17.5	31.0 22.2	30.5 21.5	30.4 21.3	32.2 21.7	29.3 20.4	24.9	27.0
3 เชียงใหม่	CHIANG MAI	21.5 20.5	25.8 17.9	26.4 18.0	28.0 19.6	27.6 20.6	27.3 19.0	29.0 20.0	26.5 19.4	23.0	26.2
4 น่าน	NAN	29.3 20.6	28.5 20.2	29.7 19.4	31.8 22.9	30.8 22.9	30.5 22.0	32.6 21.4	30.5 21.5	25.9	26.9
5 ท่าวังผา	Tha Wang Pha	28.8 21.2	28.8 19.9	30.2 18.5	30.4 22.7	31.5 22.2	30.4 21.0	32.3 21.0	30.3 20.9	25.6	
6 ลำปาง	LAMPANG	23.7 21.3	27.9 19.4	27.6 19.9	29.6 22.8	31.2 22.2	30.4 20.4	32.2 22.3	28.9 21.2	25.1	26.4
7 แม่สะเรียง	Mae Sariang	23.5 21.6	30.1 20.1	30.7 19.0	31.5 22.3	32.0 23.2	32.5 21.7	32.7 20.9	30.4 21.3	25.9	27.3
8 แพร่	PHRAE	32.6 21.3	30.2 20.7	28.3 21.6	28.7 23.5	31.8 23.4	32.0 22.1	33.7 22.8	31.0 22.2	26.6	26.9
9 อุตรดิตถ์	UTTARADIT	32.6 22.5	31.6 21.4	30.6 23.3	32.4 23.2	33.5 24.1	33.0 23.8	35.0 24.0	32.7 23.2	28.0	27.9
10 ตาก	TAK	31.1 2[illegible].8	28.8 21.6	29.0 23.2	29.6 23.8	29.3 23.6	31.0 22.6	32.7 23.0	30.2 22.9	26.6	26.9
11 เขื่อนภูมิพล	Bhumibol Dam	30.1 22.4	28.1 21.3	39.2 22.4	29.4 22.7	29.8 22.6	31.0 21.0	32.7 21.6	30.0 22.0	26.0	26.8
12 พิษณุโลก	PHITSANULOK	32.6 24.3	31.0 22.5	29.3 22.5	30.3 24.6	30.5 25.1	32.5 24.6	33.7 24.4	31.4 24.0	27.7	28.1
13 แม่สอด	Mae Sot	29.2 20.7	30.9 21.5	31.0 22.7	30.9 22.3	31.3 22.7	30.8 21.2	33.8 23.1	31.1 22.0	26.6	2[illegible]
14 เพชรบูรณ์	PHETCHABUN	32.6 21.5	30.7 23.4	31.1 23.4	30.6 22.5	29.9 23.9	31.7 23.6	33.1 22.9	31.4 23.0	27.2	27.0
15 หล่มสัก	Lom Sak	33.2 20.6	29.4 23.0	31.2 22.8	30.5 23.0	30.4 23.5	29.2 23.5	33.9 21.6	31.1 22.6	26.9	
16 วิเชียรบุรี	Wichian Buri	34.1 21.2	33.2 22.3	33.0 22.0	33.2 22.7	31.4 22.4	33.6 22.9	33.4 21.8	33.1 22.2	27.7	
ภาคตะวันออกเฉียงเหนือ	**NORTHEASTERN PART**										
1 หนองคาย	NONG KHAI	31.9 21.5	27.8 20.6	33.0 22.6	29.8 22.9	30.9 24.2	31.6 23.2	32.7 23.4	31.1 22.8	26.9	27.1
2 เลย	LOEI	31.4 18.7	25.6 19.6	27.0 21.1	29.0 22.1	27.2 21.3	29.0 21.7	31.6 21.8	28.7 20.9	24.8	25.8
3 อุดรธานี	UDON THANI	32.5 22.2	27.5 22.5	30.0 22.7	27.2 22.5	30.0 24.1	29.3 23.6	32.2 23.6	28.8 23.0	26.4	2 6.8
4 สกลนคร	SAKON NAKHON	31.4 20.4	28.8 22.4	31.9 23.0	31.1 24.2	31.4 23.5	31.2 22.8	32.5 21.8	31.2 22.6	26.9	26.3
5 นครพนม	NAKHON PHANOM	32.8 20.1	29.7 20.8	32.4 22.0	32.6 22.9	32.7 23.5	32.9 20.7	33.3 20.8	32.3 21.5	26.9	26.1
6 มุกดาหาร	Mukdahan	32.5 21.0	30.7 22.2	32.9 23.0	32.5 23.8	31.7 23.1	33.0 21.9	32.0 21.5	32.2 22.4	27.3	26.2
7 ขอนแก่น	KHON KAEN	32.4 21.5	28.2 23.4	33.1 22.5	32.5 23.6	30.1 22.2	32.2 24.1	33.1 22.5	31.7 22.8	27.3	26.7
8 โกสุมพิสัย	Kosum Phisai	31.5 20.6	29.5 23.3	31.8 22.6	31.2 23.6	30.1 21.2	31.1 24.0	23.0	30.9 22.6	26.8	
9 ร้อยเอ็ด	ROI ET	32.1 20.9	31.5 22.8	32.5 23.5	22.4 24.0	30.5 23.5	32.0 2444	32.4 22.5	31.9 23.1	27.5	26.8
10 ชัยภูมิ	CHAIYAPHUM	31.6 22.8	31.9 23.9	31.8 23.6	31.2 22.3	29.1 22.0	31.8 24.3	23.8	31.2 23.2	27.2	26.6
11 อุบลราชธานี	UBON RATCHATHANI	32.0 22.2	32.5 22.1	32.3 23.7	33.1 23.4	31.8 22.0	32.0 22.0	31.4 22.6	32.2 22.8	27.4	26.7
12 สุรินทร์	SURIN	32.3 22.8	32.7 22.6	32.4 23.8	32.8 23.4	31.6 22.8	32.6 24.0	24.0	32.4 23.4	27.9	26.7
13 ท่าตูม	Tha Tum	31.5 22.0	32.4 22.1	32.3 24.4	32.2 24.3	30.9 21.9	31.7 22.8	31.6 23.7	31.8 23.0	27.4	
14 นางรอง	Nang Rong	31.1 22.4	32.1 22.7	32.2 23.8	30.8 22.2	30.1 23.0	32.3 23.5	24.4	31.4 23.1	27.3	

สถานี	Station	อุณหภูมิสูงสุดและต่ำสุดเป็นองศา ซ Max. and Min. Temperature in degree C.							เฉลี่ยสูงสุดต่ำสุด Average Max. Min.	เฉลี่ยในสัปดาห์ Weekly Mean	ค่าปกติประจำเดือน Monthly Normal
		24	25	26	27	28	29	30			
15 นครราชสีมา	NAKHON RATCHASIMA	31.8 22.6	32.3 23.3	30.4 21.8	30.6 21.8	29.8 22.2	32.6 23.0	31.7 23.9	31.3 22.6	27.0	26.6
16 ไชยภูมิ	Chok Chai	31.4 22.5	31.4 23.4	21.9	31.0 21.6	29.0 22.0	32.4 22.8	24.3	31.0 22.6	26.8	
ภาคกลาง	**CENTRAL PART**										
1 นครสวรรค์	NAKHON SAWAN	33.8 23.5	29.2 25.2	30.9 25.2	31.8 24.3	27.4 25.6	32.8 23.5	31.1 24.7	31.4 24.0	27.7	27.9
2 ลพบุรี	LOP BURI	33.0 24.0	30.6 24.0	31.0 22.5	32.4 24.8	31.0 24.0	31.0 24.0	32.0 23.0	31.6 23.8	27.7	27.5
3 สุพรรณบุรี	SUPHAN BURI	32.0 23.4	30.2 24.9	30.2 23.5	31.7 24.6	31.6 24.4	31.2 23.2	32.6 24.4	31.4 24.1	27.8	27.7
4 กาญจนบุรี	KANCHANABURI	33.8 21.5	34.1 23.3	31.4 23.8	31.4 23.8	32.3 24.2	31.4 23.1	32.9 22.4	32.5 23.2	28.0	27.1
5 ทองผาภูมิ	Thong Pha Phum	29.8 18.3	31.9 22.7	27.6 22.9	31.9 22.9	32.6 22.8	30.5 23.7	33.3 23.5	31.1 22.3	26.7	
6 สนามบินดอนเมือง	Don Muang Airport	33.0 26.2	31.2 26.0	32.0 23.3	32.0 24.8	32.0 24.7	32.1 25.0	33.0 26.2	32.2 25.2	28.7	28.2
7 กรุงเทพมหานคร	BANGKOK METROPOLIS	33.4 24.8	31.4 25.9	32.0 23.3	33.4 24.1	33.5 24.2	32.6 24.7	34.4 25.0	33.0 24.8	28.8	27.8
8 ศูนย์วิจัย ฯ บางนา	Bang Na	32.0 24.8	31.6 24.9	30.8 22.9	32.1 23.9	31.0 24.1	31.7 24.6	32.7 25.1	31.7 24.3	28.0	
ภาคตะวันออก	**EASTERN PART**										
1 ปราจีนบุรี	PRACHIN BURI	33.8 23.9	30.0 23.4	30.0 24.3	33.0 23.6	31.8 23.2	32.8 24.0	32.8 24.0	32.0 23.8	27.9	27.9
2 กบินทร์บุรี	Kabin Buri	34.0 23.4	33.5 24.5	31.3 22.9	32.4 23.4	31.6 23.2	33.5 23.3	33.0 24.1	32.8 23.8	28.2	
3 อรัญประเทศ	Aranyaprathet	33.3 23.2	34.5 23.7	33.9 23.4	33.0 23.8	32.9 22.7	32.8 23.8	33.9 23.6	33.5 23.2	28.4	27.4
4 ชลบุรี	CHON BURI	34.3 23.7	33.7 24.7	30.9 24.5	34.0 24.0	33.3 22.8	32.7 24.0	34.4 24.0	33.3 23.8	28.6	27.4
5 เกาะสีชัง	Ko Si Chang	31.6 23.4	31.0 24.4	28.0 23.3	31.3 23.8	30.7 23.5	30.7 24.2	31.7 24.0	30.9 23.8	27.4	27.3
6 สัตหีบ	Sattahip	32.5 21.8	32.7 24.3	30.3 22.9	32.4 22.7	31.7 23.7	30.3 23.3	31.8 23.2	31.7 23.1	27.4	28.0
7 ระยอง	RAYONG										
8 จันทบุรี	CHANTHABURI	33.6 23.2	33.5 23.7	31.8 22.9	32.3 23.3	33.0 23.7	32.5 23.4	32.7 23.4	32.6 23.4	28.0	27.3
9 คลองใหญ่	Khlong Yai	32.5 22.4	32.6 23.4	32.7 23.0	32.4 23.0	33.0 23.6	31.9 22.4	31.1 23.3	32.2 23.0	27.6	26.8
ภาคใต้	**SOUTHERN PART**										
1 หัวหิน	Hua Hin	32.0 23.2	31.4 23.2	30.0 24.6	31.1 23.2	29.5 24.9	30.3 23.0	29.6 23.8	30.5 24.2	27.4	27.1
2 ประจวบคีรีขันธ์	PRACHUAP KHIRI KHAN	31.8 22.2	31.4 24.6	31.8 23.7	31.8 23.7	30.7 23.9	30.9 23.0	30.7 21.5	31.3 23.2	27.3	26.9
3 ชุมพร	CHUMPHON	31.7 24.2	31.8 23.5	31.7 23.5	29.4 23.8	30.5 23.8	31.0 23.6	31.1 22.9	31.0 23.8	27.3	26.8
4 สุราษฎร์ธานี	SURAT THANI	30.7 23.5	31.9 23.0	31.2 21.7	32.6 23.0	29.8 22.8	31.0 23.5	29.8 22.0	31.1 22.7	26.9	27.0
5 เกาะสมุย	Ko Samui	29.9 26.7	32.0 24.2	31.3 25.5	31.3 25.2	30.6 24.8	30.2 24.4	29.5 24.4	30.7 25.1	27.9	
6 นครศรีธรรมราช	NAKHON SI THAMMARAT	29.8 22.8	31.3 23.2	31.4 23.8	31.9 23.6	31.6 24.0	30.4 23.6	29.8 23.4	30.8 23.5	27.2	27.1
7 สงขลา	SONGKHLA	26.1 24.4	31.2 23.4	30.3 25.2	30.7 24.1	30.5 22.5	29.1 24.2	27.7 24.3	29.4 23.7	26.6	27.5
8 ปัตตานี	PATTANI	29.4 23.2	31.6 23.6	31.8 23.5	32.0 23.2	31.5 23.5	30.7 23.6	27.8 22.8	30.7 23.3	27.0	27.3
9 นราธิวาส	NARATHIWAT	29.9 24.3	29.9 24.5	29.7 22.7	30.6 22.8	30.2 24.2	29.4 23.8	27.7 23.7	29.6 23.8	26.6	26.8
10 ระนอง	RANONG	31.8 23.7	31.8 23.6	32.7 23.1	32.5 24.3	32.2 22.7	31.3 23.8	30.0 21.8	31.8 23.3	27.6	26.3
11 ภูเก็ต	PHUKET	31.5 24.2	31.4 24.0	31.6 24.2	31.8 22.5	32.0 23.3	31.7 24.0	32.5 23.5	31.8 23.7	27.8	27.0
12 สนามบินภูเก็ต	Phuket Airport	32.3 25.5	31.0 23.5	31.1 23.3	31.0 24.0	31.4 23.1	31.0 23.7	30.9 22.2	31.2 23.8	27.4	26.7
13 สนามบินตรัง	Trang Airport	30.8 23.5	31.6 23.9	32.6 23.5	31.5 23.2	32.2 23.6	30.7 23.5	29.5 24.0	31.3 23.6	27.5	27.0

แก้ไขเพิ่มเติมรายงานจำนวนน้ำฝนที่ได้จากได้รับรายงานภายหลัง สำหรับรายงานอากาศประจำสัปดาห์ ฉบับที่ ๔๓/๒๕๒๐

Corrections for late rainfall data reports in weekly weather report No. 43/1977

สถานีฝน	Station	วันที่และจำนวนน้ำฝนเป็นมิลลิเมตร Date and amount of rainfall in millimeters							ฝนรวม มม. Total rainfall mm.	ฝนรวมตั้งแต่ ๑ มกราคม Accumulative rainfall since 1 January	
		ตุลาคม October								ปริมาณ มม. Amount mm.	สูงกว่าปกติ Above or below Normal
		17	18	19	20	21	22	23			
	ภาคเหนือ NORTHERN PART										
2 แม่สาย	Mae Sai						7.1	14.2	67.5	1356.5	-179.8
4 เชียงของ	Chiang Khong						10.3		60.9	1693.0	+166.6
5 แม่จัน	Mae Chan							2.7	41.3	1366.7	
10 พาน	Phan							1.5	3.6	1423.6	+110.8
15 ปาย	Pai							24.0	72.0	1134.8	-142.6
17 แม่ลาน้อย	Mae La Noi							8.9	8.9	1110.1	
20 ฝาง	Fang							14.9	79.6	1180.4	- 32.4
39 เกาะคา	Ko Kha							23.6	30.4	1160.9	+141.4
40 สบปราบ	Sop Prap							26.2	26.7	934.6	- 99.1
41 เถิน	Thoen							10.2	12.3	786.2	-161.8
	ภาคใต้ SOUTHERN PART										
10 ท่าแซะ	Tha Sae							3.9	3.9	1374.1	-262.7
16 ทุ่งพิน	Phumphin						16.5	5.3	33.6	636.7	-517.1
17 ท่าฉาง	Tha Chang						16.0	9.0	33.6	665.6	-959.6
21 สิชล	Sichon							32.6	75.2	1139.9	- 26.[illegible]
22 ท่าศาลา	Tha Sala						58.8	43.0	188.3	1037.1	+ 4.8
24 ทุ่งสง	Thung Song							62.0	96.3	840.2	-620.0
25 ร่อนพิบูลย์	Ron Phibun							34.0	191.0	878.0	-158.9
27 พัทลุง	PHATTHALUNG							42.3	142.6	334.8	
28 ควนขนุน	Khuan Khanun						40.3		123.9	702.2	
30 เขาชัยสน	Khao Chaison					23.8	27.9	10.1	125.6	706.2	
32 รัตภูมิ	Rattaphum						48.8	7.5	125.5	600.1	
37 ยะหริ่ง	Yaring							8.8	120.1	710.8	
40 ปะนาเระ	Panare							44.4	144.4	761.6	
42 ยะหา	Yaha							0.7	2.2	875.7	
43 รามัน	Raman							18.2	33.3	1211.4	
47 ยี่งอ	Yi-ngo						18.3		80.8	733.6	
50 สุไหงโกลก	Sungai Kolok							20.2	20.2	1387.7	
53 พังงา	PHANGNGA						14.7		49.8	1358.7	
55 กะปง	Kapong						15.2	1.8	56.2	2992.9	
57 ตะกั่วทุ่ง	Takua Thung						25.0		74.5	1809.8	
58 ทับปุด	Thap Put						10.0		43.9	1719.9	
62 อาวลึก	Ao Luk						T	1.2	1.2	1532.6	
63 คลองทอม	Khlong Tom						1.4		25.6	1424.0	

REMARKS

1. **Meteorological Department's Station** (with * mark). Rainfall observation is performed daily at 07.00 a.m. by the Meteorological Department's personnel. Therefore the daily amount of rainfall in this publication means the total amount of rainfall in 24 hr. period from 07.00 a.m. of the recorded date to 07.00 a.m. of the following day.

2. **Voluntary Rainfall Station** (without * mark) located at District and Province. Rainfall observation is performed daily at 09.00 a.m. by the voluntary observer. The daily amount of rainfall means the total amount of rainfall in 24 hr. period from 09.00 a.m. of the recorded date to 09.00 a.m. of the following day.

3. **Rainfall and Temperature Data.** The daily rainfall and temperature observations are submitted to the Meteorological Department soon after the measurement by the following means :—

   — By radio or telegraph from the Meteorological Department's stations.

   — By telegraph from voluntary rainfall stations

   Those daily reports generally arrive at the Meteorological Department from about 07.00 a.m. to 07.00 p.m.

4. **Rainfall Intensity in 1 day** (24 hours)

Light Rainfall	amounts	0.1 — 10.0	millimetres
Moderate Rainfall	,,	10.1 — 35.0	,,
Heavy Rainfall	,,	35.1 — 90.0	,,
Very Heavy Rainfall	,,	90.1	millimetres and above
Blank	represents	No rainfall or observation of rainfall does not arrive in time for publication.	
T	,,	Trace or light rainfall with amount less than 0.1 millimetres.	

Various Data in this publication are published hurriedly to service the user. Therefore the user should be cautious in using them. If there is any doubts please inquired the Meteorological Statistics Subdivision of the Climatology Division for further informations by dialing the number 3916054 and 3910178.

Meteorological Department
Bangkok Metropolis

Climatology Division.

● กำหนดออก สัปดาห์ละ 1 ฉบับ ปีละ 52 ฉบับ

● ค่าบำรุง ฉบับละ 5 บาท ปีละ 150 บาท

● การบอกรับ ติดต่อที่กองภูมิอากาศ กรมอุตุนิยมวิทยา

โทร. 391 6054

พิมพ์ที่โรงพิมพ์กรมอุตุนิยมวิทยา กระทรวงคมนาคม กรุงเทพมหานคร

นายสมิทธ ธรรมสโรช ผู้พิมพ์ผู้โฆษณา 2520

M06.4593
T364we

กรมอุตุนิยมวิทยา กระทรวงคมนาคม

รายงานอากาศประจำสัปดาห์ ระหว่างวันที่ ๓๑ ตุลาคม – ๖ พฤศจิกายน ๒๕๒๐

และ

การคาดหมายลักษณะอากาศ ระหว่างวันที่ ๗ – ๑๓ พฤศจิกายน ๒๕๒๐

ฉบับที่ ๔๕/๒๕๒๐

น.อ. ดร. ขจิต บัวจิตติ ร.น.

อธิบดีกรมอุตุนิยมวิทยา

METEOROLOGICAL DEPARTMENT

MINISTRY OF COMMUNICATIONS

BANGKOK, THAILAND

WEEKLY WEATHER REPORT

DURING THE PERIOD 31 OCTOBER – 6 NOVEMBER 1977

AND

WEATHER OUTLOOK

DURING 7 – 13 NOVEMBER 1977

No. 45 /1977

Capt. Kajit Buajitti R.T.N.

Director – General

ATMOSPHERIC SCIENCES
LIBRARY
NOV 25 1977
N.O.A.A.
U. S. Dept. of Commerce

หมายเหตุ

1. **สถานีของกรมอุตุนิยมวิทยา** (มีเครื่องหมาย *) ทำการตรวจวัดจำนวนฝนตกเวลา 07.00 น. ทุกวัน โดยเจ้าหน้าที่ของกรมอุตุนิยมวิทยา ดังนั้น จำนวนฝนรายวันในรายงานเล่มนี้ หมายถึงปริมาณฝนรวมในช่วงเวลา 24 ชั่วโมง ตั้งแต่เวลา 07.00 น. ของวันที่แจ้งไว้ในรายงาน จนถึงเวลา 07.00 น. ของวันรุ่งขึ้น

2. **สถานีฝนอำเภอและจังหวัด** (ไม่มีเครื่องหมาย *) ทำการตรวจวัดจำนวนฝนตกเวลา 09.00 น. ทุกวัน โดยเจ้าหน้าที่ ที่อยู่ในอำเภอหรือจังหวัดที่ได้รับแต่งตั้งจากกรมอุตุนิยมวิทยา ดังนั้น จำนวนฝนรายวัน หมายถึงปริมาณฝนรวมในช่วงเวลา 24 ชั่วโมง ตั้งแต่เวลา 09.00 น. ของวันที่แจ้งไว้ในรายงานจนถึงเวลา 09.00 น. ของวันรุ่งขึ้น

3. **ข้อมูลฝนและอุณหภูมิ** ที่พิมพ์ในรายงานเล่มนี้ เป็นข้อมูลที่เจ้าหน้าที่ผู้ทำการตรวจรายงานมายังกรมอุตุนิยมวิทยา ทุกวันภายหลังการตรวจ

   — สถานีของกรมอุตุนิยมวิทยา รายงานทางวิทยุโทรศัพท์หรือโทรเลข

   — สถานีฝนอำเภอและจังหวัด รายงานทางโทรเลข

   รายงานดังกล่าวนี้ กรมอุตุนิยมวิทยา จะได้รับ ตั้งแต่เวลาประมาณ 07.00 น. จนถึงเวลา 19.00 น.

4. **เกณฑ์ฝนใน 1 วัน** (24 ชั่วโมง)

ฝนเล็กน้อย	จำนวนตั้งแต่	0.1 — 10.0 มิลลิเมตร
ฝนปานกลาง	„	10.1 — 35.0 „
ฝนหนัก	„	35.1 — 90.0 „
ฝนตกหนักมาก	„	90.1 มิลลิเมตร ขึ้นไป
ช่องว่าง	หมายความว่า	ไม่มีฝนตกหรือยังไม่ได้รับรายงาน
T	„	ฝนตกน้อยไม่ถึง 0.1 มิลลิเมตร

ข้อมูลต่าง ๆ เหล่านี้ได้ดำเนินการจัดพิมพ์โดยรีบด่วน เพื่อสนองความต้องการแก่ผู้ใช้ จึงยังไม่ได้ทำการตรวจสอบ ฉะนั้น ผู้ใช้จึงควรพิจารณาข้อมูลก่อนที่จะนำไปใช้ หากมีข้อสงสัยประการใด โปรดติดต่อสอบถามเจ้าหน้าที่ งานสถิติอุตุนิยมวิทยา กองภูมิอากาศ โทรศัพท์ 8916054 และ 8910178

กองภูมิอากาศ กรมอุตุนิยมวิทยา

กรุงเทพมหานคร

การคาดหมายลักษณะอากาศใน ๗ วันข้างหน้า
ตั้งแต่วันที่ ๗ – ๑๓ พฤศจิกายน ๒๕๒๐
ลักษณะทั่วไป

สิ่งความกดอากาศสูงซึ่งปกคลุมประเทศไทยจะอ่อนกำลังลงในระยะครึ่งแรกของสัปดาห์

ภาคเหนือ ภาคตะวันออกเฉียงเหนือ	ท้องฟ้าโปร่งเป็นส่วนมากและอากาศเย็นกับมีหมอกในตอนเช้า
ภาคกลาง ภาคตะวันออกรวมทั้งชายฝั่ง	จะมีฝนบางแห่ง
ภาคใต้ฝั่งตะวันออก ภาคใต้ฝั่งตะวันตก	จะมีฝนเกือบทั่วไปทั้งมีฝนตกหนักบางแห่ง
กรุงเทพมหานคร	จะมีฝนบางแห่งในตอนต้นสัปดาห์

กรมอุตุนิยมวิทยา

๗ พ.ย. ๒๐

Weather outlook for the period 7 - 13 November 1977
General Situation

The wedge of the high pressure area which dominates Thailand will weaken during the first half of the week.

Northern Part: Northeastern Part:	Mainly fair and cool weather with fog in the morning.
Central Part: Eastern part and Coastal Area:	Isolated showers mainly in the southern portion of the parts.
Southern Thailand East Coast: Southern Thailand West Coast:	Almost widespread rain with isolated heavy falls.
Bangkok Metropolis:	Isolated showers during the beginning of the week.

Meteorological Department
7 November 1977

สรุปลักษณะอากาศทั่วไปในสัปดาห์

ทั้งแต่วันที่ ๓๑ ตุลาคม – ๖ พฤศจิกายน ๒๕๒๐

๑. ลิ่มความกดอากาศสูงในประเทศจีนได้แผ่ลงมาปกคลุมประเทศไทยเกือบตลอดสัปดาห์และมรสุมตะวันออกเฉียงเหนือ ซึ่งมีกำลังค่อนข้างแรงได้พัดปกคลุมอ่าวไทย ลักษณะเช่นนี้ทำให้บริเวณประเทศไทยตอนบนท้องฟ้าโปร่งเป็นส่วนมากและอากาศเย็น ส่วนภาคใต้ปรากฏว่ามีฝนและฝนฟ้าคะนองทั่วไป โดยมีฝนหนักถึงหนักมากเป็นบางแห่งตลอดสัปดาห์

๒. รายงานอุณหภูมิสูงสุดในภาคต่าง ๆ ของประเทศไทยมีดังนี้.–

ภาคเหนือ	๒๕.๓ °ซ.ที่ อ.เมือง	จ.พิษณุโลก	เมื่อวันที่	๓๑ ต.ค.
ภาคตะวันออกเฉียงเหนือ	๒๓.๘ °ซ.ที่ อ.เมือง	จ.เลย	"	๒ พ.ย.
ภาคกลาง	๒๖.๘ °ซ.ที่ สนามบินดอนเมือง	จ.กรุงเทพมหานคร	"	๓๑ ต.ค.
ภาคตะวันออก	๒๕.๘ °ซ.ที่ อ.คลองใหญ่	จ.ตราด	"	๕ พ.ย.
ภาคใต้	๒๕.๙ °ซ.ที่ อ.หัวหิน	จ.ประจวบคีรีขันธ์	"	๖ พ.ย.

๓. รายงานฝนสูงสุดในภาคต่าง ๆ ของประเทศไทยมีดังนี้.–

ภาคเหนือ	๕๓.๙ มม.ที่ อ.เชียงแสน	จ.เชียงราย	เมื่อวันที่	๑ พ.ย.
ภาคตะวันออกเฉียงเหนือ	๗.๒ มม.ที่ อ.เขมราฐ	จ.อุบลราชธานี	"	๕ พ.ย.
ภาคกลาง	๒๗.๙ มม.ที่ อ.เมือง	จ.สมุทรสงคราม	"	๑ พ.ย.
ภาคตะวันออก	๒๘.๙ มม.ที่ อ.คลองใหญ่	จ.ตราด	"	๖ พ.ย.
ภาคใต้	๑๒๕.๓ มม.ที่ อ.เกาะสมุย	จ.สุราษฎร์ธานี	"	๕ พ.ย.

กรมอุตุนิยมวิทยา

๗ พ.ย. ๒๓

Weekly Weather Summary

Period 31 October – 6 November 1977

1. Throughout most of the week, the wedge of high pressure area in China extended to Thailand with rather active northeast monsoon prevailed over the Gulf. Consequently, mainly fair and cool weather were experienced in Upper Thailand throughout the week, while widespread rain with isolated heavy to very heavy falls were recorded in Southern Thailand throughout the week.

2. Highest temperature in various parts of Thailand were as follows:-

Northern Part	25.3°C.at Amphoe Muang	Phitsanulok	on	31 Oct.
Northeastern Part	23.8°C.at Amphoe Muang	Loei	"	2 Nov.
Central Part	26.8°C.at Don Muang Airport	Bangkok Metropolis	"	31 Oct.
Eastern Part	25.8°C.at Khlong Yai	Trat	"	5 Nov.
Southern Part	25.9°C.at Hua Hin	Prachuap Khirikhan	"	6 Nov.

3. Heaviest rainfall in various parts of Thailand were as follows:-

Northern Part	53.9 mm.at Chiang Saen	Chiang Rai	on	1	Nov.
Northeastern Part	7.2 mm.at Det Udom	Ubon Ratchathani	"	5	Nov.
Central Part	27.9 mm.at Amphoe Muang	Samut Songkhram	"	1	Nov.
Eastern Part	28.4 mm.at Khlong Yai	Trat	"	6	Nov.
Southern Part	124.3 mm.at Ko Samui	Surat Thani	"	5	Nov.

Meteorological Department
7 November 1977

ข่าวอากาศเพื่อการเกษตรประจำสัปดาห์

เมื่อวันที่ 31 ตุลาคม – 6 พฤศจิกายน 2520 มีลักษณะอากาศซึ่งพอสรุปได้ดังต่อไปนี้ :-

เกือบตลอดสัปดาห์สิ้นความกดอากาศสูงในประเทศจีนได้แผ่ลงมาปกคลุมประเทศไทย และมรสุมตะวันออกเฉียงเหนือซึ่งมีกำลังค่อนข้างแรงได้พัดปกคลุมอ่าวไทย ลักษณะเช่นนี้ทำให้บริเวณประเทศไทยตอนบนท้องฟ้าโปร่งเป็นส่วนมากและอากาศเย็น ส่วนภาคใต้ปรากฏว่ามีฝนและฝนฟ้าคะนองทั่วไปโดยมีฝนหนักถึงหนักมากเป็นบางแห่งตลอดสัปดาห์

ข้อควรทราบ

ระยะสัปดาห์นี้ภาคเหนือและภาคตะวันออกเฉียงเหนือยังคงมีอากาศเย็นและแห้ง แต่จะมีฝนบางแห่งบริเวณภาคกลางและภาคตะวันออก ส่วนภาคใต้ตั้งแต่จังหวัดชุมพรลงไปจะมีฝนหนาแน่นโดยมีฝนตกหนักเป็นบางแห่ง สำหรับทะเลจะมีคลื่นจัดและลมแรง ดังนั้นจึงควรระมัดระวังอันตรายและความเสียหายไว้ด้วย.

กรมอุตุนิยมวิทยา
7 พฤศจิกายน 2520

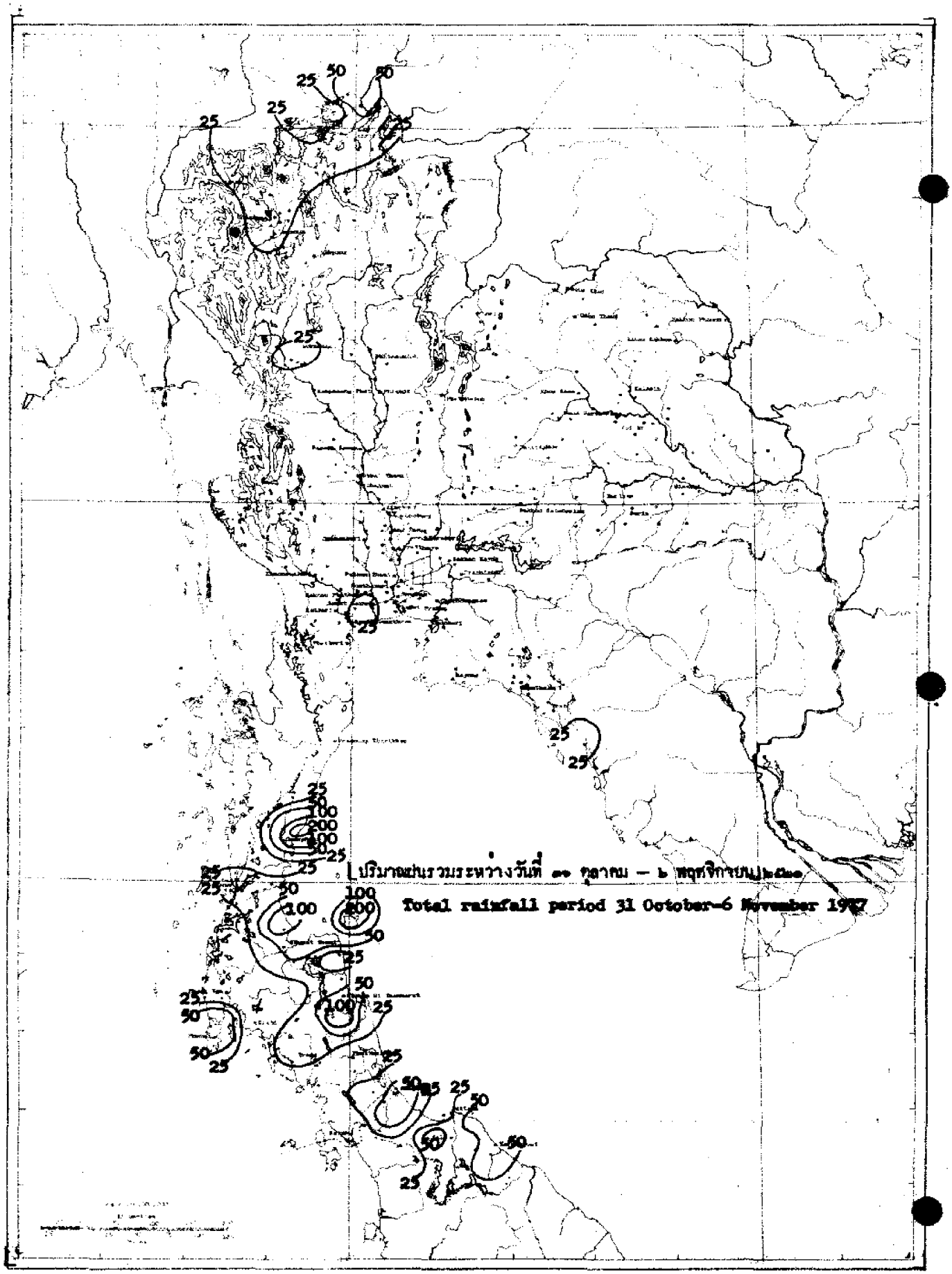
ปริมาณฝนรวมระหว่างวันที่ ๓๑ ตุลาคม – ๖ พฤศจิกายน ๒๕๓๐
Total rainfall period 31 October-6 November 1987

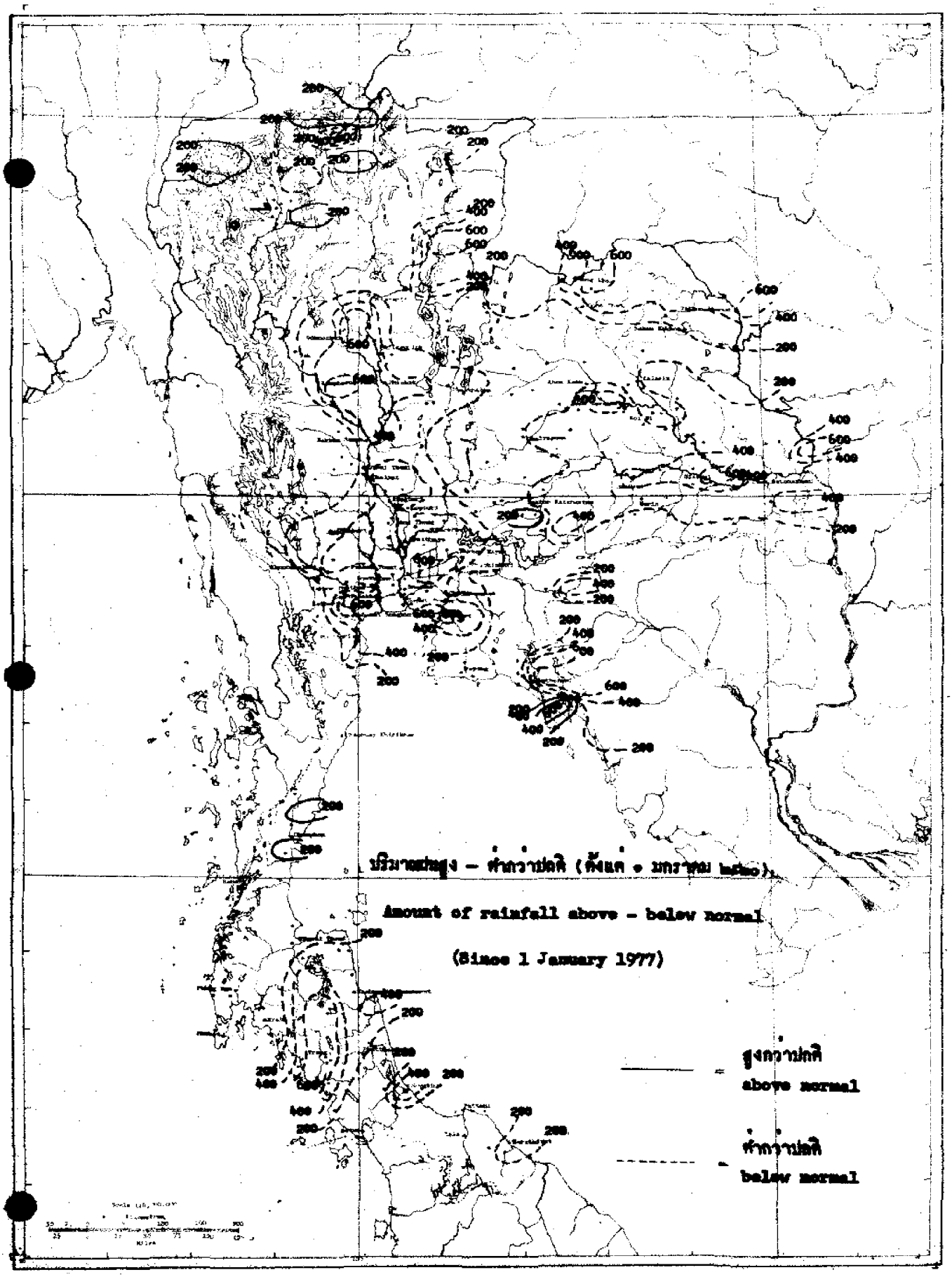
ปริมาณฝนสูง – ต่ำกว่าปกติ (ตั้งแต่ 1 มกราคม 1977)
Amount of rainfall above - below normal
(Since 1 January 1977)
สูงกว่าปกติ
above normal
ต่ำกว่าปกติ
below normal

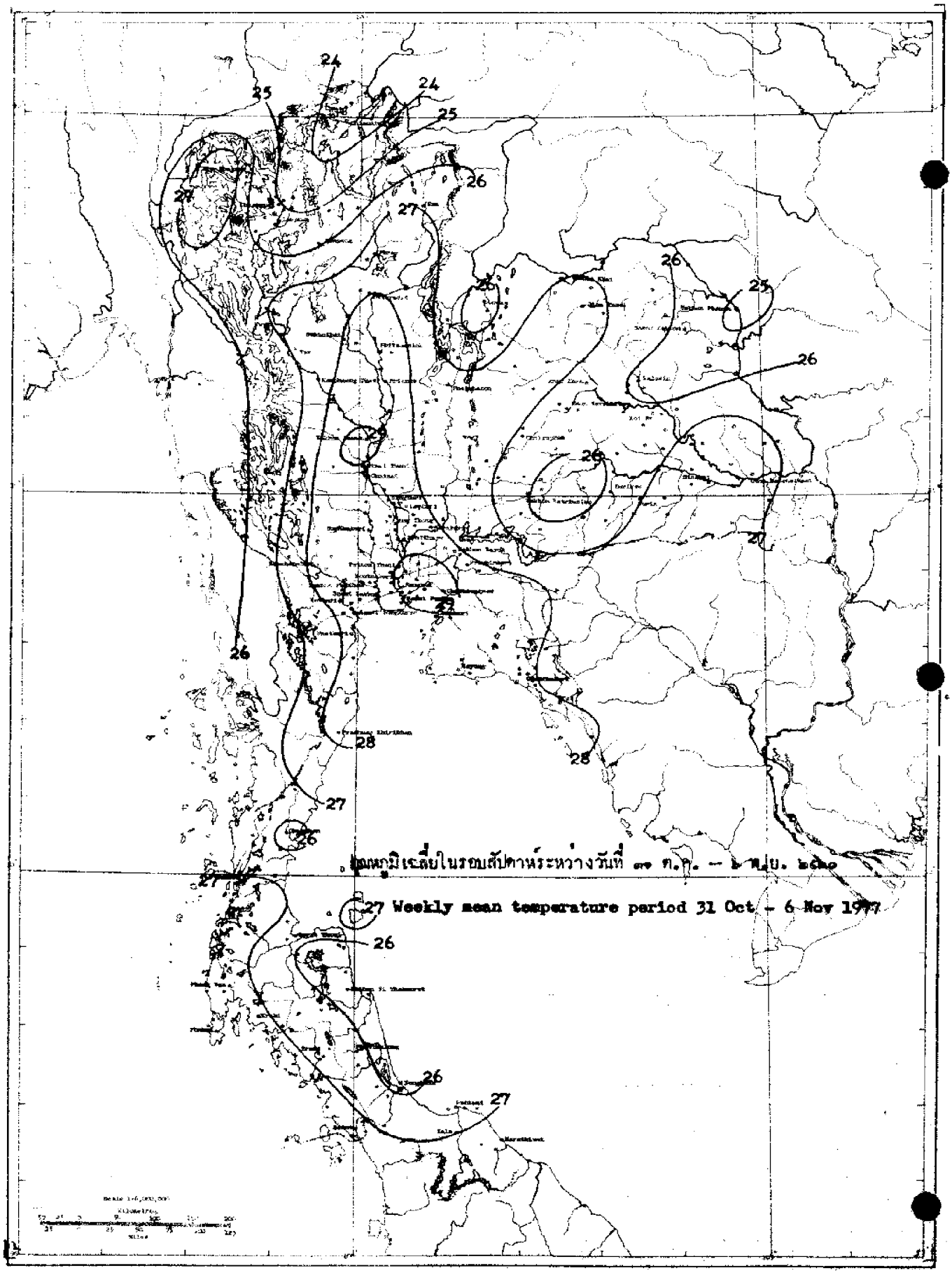

อุณหภูมิเฉลี่ยในรอบสัปดาห์ระหว่างวันที่ ๓๑ ต.ค. – ๖ พ.ย. ๒๕๒๐

27 Weekly mean temperature period 31 Oct – 6 Nov 1977

สถานีฝน	Station	วันที่และจำนวนน้ำฝนเป็นมิลลิเมตร Date and amount of rainfall in millimeters							ฝนรวม มม. Total rainfall mm.	ฝนรวมตั้งแต่ 1 มกราคม Accumulative rainfall since 1 January	
		ตุลาคม-พฤศจิกายน October-November								ปริมาณ มม. Amount mm.	สูงต่ำกว่าปกติ Above or below Normal
		31	1	2	3	4	5	6			
ภาคเหนือ	**NORTHERN PART**										
1 เชียงราย	CHIANG RAI*		3.8	8.5	T				12.3	1967.3	+220.0
2 แม่สาย	Mae Sai		30.9	39.1					70.0	1490.3	- 70.1
3 เชียงแสน	Chiang Saen		53.9	9.1					63.0	1627.2	+ 79.8
4 เชียงของ	Chiang Khong		28.0		3.6				31.6	1742.4	+177.0
5 แม่จัน	Mae Chan			10.8					10.8	1410.2	
6 แม่สรวย	Mae Suai								0.0	1139.5	-137.8
7 เทิง	Thoeng		38.2						38.2	1938.9	+300.2
8 เชียงคำ	Chiang Kham		2.7	3.2					5.9	1421.2	+ 87.4
9 เวียงป่าเป้า	Wiang Pa Pao									464.5	-620.4
10 พาน	Phan			7.5					7.5	1483.7	+144.5
11 แม่ใจ	Mae Chai		22.6	9.2					31.8	1559.6	+256.0
12 พะเยา	Phayao				19.5				19.5	827.0	-180.9
13 จุน	Chun										
14 แม่ฮ่องสอน	MAE HONG SON*		0.5		0.8				1.3	1573.4	+340.8
15 ปาย	Pai		15.0	25.0					40.0	1256.8	- 35.3
16 ขุนยวม	Khun Yuam			4.8	11.6				16.4	1406.4	+178.9
17 แม่ลาน้อย	Mae La Noi			7.3					7.3	1126.5	
18 แม่สะเรียง	Mae Sariang*			1.4	T	7.1			8.5	1186.7	- 43.5
19 เชียงใหม่	CHIANG MAI*		T						T	1160.2	- 76.3
20 ฝาง	Fang		15.6						15.6	1267.0	+ 38.1
21 แม่อาย	Mae Ai										
22 เชียงดาว	Chiang Dao								0.0	1022.0	-298.9
23 แม่แตง	Mae Taeng								0.0	1260.3	+ 92.8
24 แม่ริม	Mae Rim								0.0	985.2	-107.7
25 สันทราย	San Sai								0.0	1208.1	+ 44.1
26 ดอยสะเก็ด	Doi Saket			12.2	12.4				24.6	1215.1	+ 39.9
27 สันกำแพง	San Kamphaeng								0.0	852.2	- 44.2
28 หางดง	Hang Dong								0.0	1214.5	+ 97.4
29 สารภี	Saraphi								0.0	975.8	
30 สันป่าตอง	San Pa Tong								0.0	1073.0	+107.9
31 จอมทอง	Chom Thong								0.0	1242.9	+324.1
32 ฮอด	Hot		8.7	7.0	11.2				26.9	948.6	-142.4
33 ลำพูน	LAMPHUN				1.7				1.7	1112.3	+176.0
34 ป่าซาง	Pa Sang				6.8				6.8	1116.9	+166.9
35 ลี้	Li								0.0	1097.2	- 51.9
36 ลำปาง	LAMPANG*		T		1.4				1.4	1203.5	+162.5
37 งาว	Ngao		4.2	7.9					12.1	1110.7	- 99.3
38 แจ้ห่ม	Chae Hom								0.0	758.6	-212.8
39 เกาะคา	Ko Kha								0.0	1186.0	-152.0
40 สบปราบ	Sop Prap		2.6	0.2	0.1				2.9	953.9	- 97.4

สถานีฝน	Station	วันที่และจำนวนน้ำฝนเป็นมิลลิเมตร Date and amount of rainfall in millimeters							ฝนรวม มม. Total rainfall mm.	ฝนรวมตั้งแต่ 1 มกราคม Accumulative rainfall since 1 January	
		ตุลาคม – พฤศจิกายน October – November								ปริมาณ มม. Amount mm.	สูงต่ำกว่าปก Above or below Normal
		31	1	2	3	4	5	6			
41 เถิน	Thoen		T	T					T	807.7	-156.3
42 แม่พริก	Mae Phrik										
43 แพร่	PHRAE *		0.6						0.6	952.2	-133.6
44 สอง	Song								0.0	868.5	-416.6
45 สูงเม่น	Sung Men								0.0	699.2	-267.8
46 เด่นชัย	Den Chai								0.0	1084.9	- 79.0
47 น่าน	NAN *		0.8	0.1					0.9	1360.9	+ 63.4
48 ทุ่งช้าง	Thung Chang		5.2						5.2	1612.5	- 33.1
49 เชียงกลาง	Chiang Klang								0.0	1275.3	
50 ท่าวังผา	Tha Wang Pha *		1.0						1.0	1294.0	-120.1
51 ปัว	Pua								0.0	1028.9	-243.3
52 สา	Sa		1.7						1.7	766.0	-347.9
53 นาน้อย	Na Noi								0.0	299.4	-649.5
54 อุตรดิตถ์	UTTARADIT *		3.4						3.4	1597.3	+178.1
55 ฟากท่า	Fak Tha								0.0	696.8	-454.5
56 น้ำปาด	Nam Pat								0.0	919.0	-269.4
57 สนามบินอุตรดิตถ์	Uttaradit Airport *										
58 ท่าปลา	Tha Pla								0.0	1044.1	-178.1
59 ลับแล	Laplae								0.0	1245.0	-231.1
60 ตาก	TAK *		35.6						35.6	734.3	-282.4
61 เขื่อนภูมิพล	Bhumibol Dam *		2.0						2.0	789.5	-245.4
62 บ้านตาก	Ban Tak		10.4						10.4	662.6	-165.7
63 แม่ระมาด	Mae Ramat										
64 แม่สอด	Mae Sot *		13.5						13.5	1100.2	-402.5
65 สุโขทัย	SUKHOTHAI								0.0	489.2	-615.2
66 ทุ่งเสลี่ยม	Thung Saliam								0.0	766.5	-412.1
67 สวรรคโลก	Sawankhalok		14.7						14.7	676.8	-394.5
68 กงไกรลาศ	Kong Krailat								0.0	973.9	-282.9
69 บ้านด่านลานหอย	Ban Dan Lan Hoi										
70 พิษณุโลก	PHITSANULOK *								0.0	1378.3	+ 55.4
71 นครไทย	Nakhon Thai								0.0		
72 พรหมพิราม	Phrom Phiram								0.0	996.6	+ 34.4
73 วังทอง	Wang Thong								0.0	1235.3	-116.3
74 บางกระทุ่ม	Bang Krathum								0.0	1001.8	-367.9
75 กำแพงเพชร	KAMPHAENG PHET								0.0	710.4	-482.5
76 พรานกระต่าย	Phan Kratai								0.0	854.6	-566.2
77 คลองขลุง	Khlong Khlung								0.0	682.3	-610.6
78 ขาณุวรลักษบุรี	Khanu Woralaksaburi								0.0	996.8	-259.0
79 พิจิตร	PHICHIT								0.0	1174.0	-337.1
80 สามง่าม	Sam Ngam								0.0	860.9	-395.8
81 ตะพานหิน	Taphan Hin								0.0	922.7	-329.8

สถานีฝน	Station	วันที่และจำนวนน้ำฝนเป็นมิลลิเมตร Date and amount of rainfall in millimeters ตุลาคม – พฤศจิกายน October – November 31	1	2	3	4	5	6	ฝนรวม มม. Total rainfall mm.	ฝนรวมตั้งแต่ 1 มกราคม Accumulative rainfall since 1 January ปริมาณ มม. Amount mm.	สูงต่ำกว่าปกติ Above or below Normal
82 บางมูลนาค	Bang Mun Nak								0.0	672.9	-448.2
83 โพทะเล	Pho Thale								0.0	820.0	-289.6
84 เพชรบูรณ์	PHETCHABUN *								0.0	889.1	-334.7
85 หล่มเก่า	Lom Kao								0.0	736.9	-338.2
86 หล่มสัก	Lom Sak *								0.0	810.4	-167.7
87 ชนแดน	Chon Daen								0.0	1145.9	- 72.2
88 หนองไผ่	Nong Phai								0.0	585.6	-608.7
89 วิเชียรบุรี	Wichian Buri *								0.0	953.7	-171.2
ภาคตะวันออกเฉียงเหนือ NORTHEASTERN PART											
1 เลย	LOEI *		0.5						0.5	974.9	-229.9
2 เชียงคาน	Chiang Khan								0.0	981.5	-279.9
3 ท่าลี่	Tha Li								0.0	593.5	-373.2
4 ด่านซ้าย	Dan Sai								0.0	343.9	-744.0
5 วังสพุง	Wang Saphung								0.0	936.3	-155.6
6 หนองคาย	NONG KHAI								0.0	1108.4	- 671.4
7 ศรีเชียงใหม่	Si Chiang Mai								0.0	1102.8	-580.2
8 ท่าบ่อ	Tha Bo								0.0	709.2	-828.4
9 โพนพิสัย	Phon Phisai								0.0	1315.0	-493.5
10 บึงกาฬ	Bung Kan								0.0	1497.5	
11 เซกา	Seka								0.0	1784.7	+127.6
12 อุดรธานี	UDON THANI								0.0	1014.3	-524.5
13 เพ็ญ	Phen								0.0	1213.8	-118.9
14 กุมภวาปี	Kumphawapi								0.0	956.3	-123.0
15 หนองหาร	Nong Han								0.0	885.2	-370.0
16 หนองบัวลำภู	Nong Bua Lam Phu										
17 สกลนคร	SAKON NAKHON *		0.3						0.3	1139.6	-327.3
18 วานรนิวาส	Wanon Niwat								0.0	789.3	
19 สว่างแดนดิน	Sawang Daen Din								0.0	991.1	-621.8
20 พรรณานิคม	Phanna Nikhom								0.0	968.6	-549.6
21 นครพนม	NAKHON PHANOM		T						T	628.6	-705.2
22 บ้านแพง	Ban Phaeng								0.0	1515.1	
23 ท่าอุเทน	Tha Uthen								0.0	1746.5	-502.9
24 นาแก	Na Kae								0.0	1178.6	-323.5
25 ธาตุพนม	That Phanom								0.0	1110.0	-649.4
26 มุกดาหาร	Mukdahan *		T						T	1191.6	-299.2
27 กาฬสินธุ์	KALASIN								0.0	1151.1	-237.3
28 ยางตลาด	Yang Talat								0.0	768.6	-530.7
29 สหัสขันธ์	Sahatsakhan								0.0	892.1	-437.9
30 กุฉินารายณ์	Kuchinarai								0.0	1235.4	-266.6
31 ถนนกาไสย	Kamalasai								0.0	1228.6	- 41.1
32 ร้อยเอ็ด	ROI ET *			T		T			T	1298.0	-102.9

สถานีฝน	Station	วันที่และจำนวนน้ำฝนเป็นมิลลิเมตร Date and amount of rainfall in millimeters							ฝนรวม มม. Total rainfall mm.	ฝนรวมตั้งแต่ 1 มกราคม Accumulative rainfall since 1 January	
		ตุลาคม – พฤศจิกายน October – November								ปริมาณ มม. Amount mm.	สูงต่ำกว่าปกติ Above or below Normal
		31	1	2	3	4	5	6			
33 โพนทอง	Phon Thong								0.0	973.2	-507.1
34 ธวัชบุรี	Thawatchaburi										
35 อาจสามารถ	At Samat										
36 เสลภูมิ	Selaphum										
37 จตุรพักตร์พิมาน	Chaturaphak Phiman								0.0	944.7	-145.1
38 เกษตรวิสัย	Kaset Wisai								0.0	1400.7	-288.0
39 สุวรรณภูมิ	Suwannaphum								0.0	1648.0	
40 มหาสารคาม	MAHA SARAKHAM								0.0	889.7	-482.9
41 เชียงยืน	Chiang Yun								0.0	985.2	-286.7
42 กันทรวิชัย	Kantharawichai								0.0	664.4	-569.7
43 โกสุมพิสัย	Kosum Phisai *								0.0	1015.9	-211.8
44 บรบือ	Borabu								0.0	868.3	-389.4
45 วาปีปทุม	Wapi Pathum								0.0	907.1	-262.5
46 พยัคฆภูมิพิสัย	Phayakkhaphum Phisai								0.0	967.3	-436.7
47 ขอนแก่น	KHON KAEN *								0.0	1195.4	- 3.7
48 น้ำพอง	Nam Phong								0.0	1062.5	- 9.2
49 ภูเวียง	Phu Wiang								0.0	999.0	-218.8
50 ชุมแพ	Chum Phae								0.0	1003.0	- 93.9
51 มัญจาคีรี	Mancha Khiri								0.0	956.6	-208.2
52 ชนบท	Chonnabot								0.0	1171.8	- 9.6
53 บ้านไผ่	Ban Phai								0.0	801.1	-388.1
54 พล	Phon								0.0	1088.7	-179.3
55 หนองสองห้อง	Nong Song Hong								0.0	1019.3	-248.7
56 ชัยภูมิ	CHAIYAPHUM *								0.0	1006.8	-270.4
57 เกษตรสมบูรณ์	Kaset Sombun								0.0	323.5	-550.5
58 ภูเขียว	Phu Khieo								0.0	675.0	-367.3
59 คอนสวรรค์	Khon Sawan								0.0	1137.9	- 16.0
60 จัตุรัส	Chatturat								0.0	1011.2	- 92.1
61 บำเหน็จณรงค์	Bamnet Narong								0.0	1048.6	-154.9
62 นครราชสีมา	NAKHON RATCHASIMA *								0.0	875.1	-311.5
63 บัวใหญ่	Bua Yai										
64 คง	Khong								0.0	609.6	-480.0
65 ด่านขุนทด	Dan Khun Thot								0.0	777.3	-258.8
66 โนนไทย	Non Thai								0.0	1105.2	+ 7.8
67 โนนสูง	Non Sung								0.0	768.4	-448.7
68 พิมาย	Phimai								0.0		
69 สีคิ้ว	Sikhiu								0.0	744.2	-332.9
70 สูงเนิน	Sung Noen								0.0	1020.8	-130.6
71 ปักธงชัย	Pak Thong Chai								0.0	1305.7	+229.2
72 โชคชัย	Chok Chai *								0.0	1033.9	- 15.5
73 ครบุรี	Khon Buri								0.0	530.6	-510.3

สถานีฝน	Station	วันที่และจำนวนน้ำฝนเป็นมิลลิเมตร Date and amount of rainfall in millimeters							ฝนรวม มม. Total rainfall mm	ฝนสะสมตั้งแต่ 1 มกราคม Accumulative rainfall since 1 January	
		ตุลาคม – พฤศจิกายน October – November								ปริมาณ มม. Amount mm.	สูงต่ำกว่าปกติ Above or below Normal
		31	1	2	3	4	5	6			
74 บุรีรัมย์	BURI RAM								0.0	889.7	-484.2
75 พุทไธสง	Phutthaisong								0.0	1127.9	-219.8
76 สตึก	Satuk								0.0	1150.3	-166.1
77 ลำปลายมาศ	Lam Phai Mat								0.0	910.2	-423.2
78 นางรอง	Nang Rong								0.0	811.8	-484.2
79 สุรินทร์	SURIN								0.0	1057.0	-238.6
80 รัตนบุรี	Rattanaburi								0.0	1105.0	-172.4
81 ท่าตูม	Tha Tum								0.0	935.3	-252.7
82 ศีขรภูมิ	Sikhoraphum										
83 ปราสาท	Prasat								0.0	1033.3	-169.5
84 สังขะ	Sangkha								0.0	1004.2	-188.6
85 ศรีสะเกษ	SI SA KET								0.0	631.1	- 841.5
86 ราษีไศล	Rasi Salai								0.0	749.2	-473.3
87 กันทรารมย์	Kantharurom								0.0	1259.8	+ 37.3
88 ขุขันธ์	Khukhan								0.0	1300.9	+ 18.0
89 ขุนหาญ	Khun Han								0.0	1269.6	-103.5
90 กันทรลักษ์	Kantharelak								0.0	1079.6	-263.4
91 อุบลราชธานี	UBON RATCHATHANI *								0.0	1284.2	-278.5
92 เขมราฐ	Khemarat								0.0	1138.1	-345.7
93 อำนาจเจริญ	Amnat Charoen								0.0	1573.4	- 2.9
94 ยโสธร	Yasothon								0.0	1243.0	-207.1
95 ตระการพืชผล	Trakan Phutphon								0.0	1445.9	- 62.4
96 มหาชนะชัย	Maha Chana Chai								0.0	1093.3	-359.4
97 เขื่องใน	Khuang Nai								0.0	595.5	
98 โขงเจียม	Khong Chiam								0.0	1156.9	-622.4
99 เดชอุดม	Det Udom						7.2		7.2	1054.8	-480.7
100 บุณฑริก	Buntharik								0.0	528.7	
ภาคกลาง	CENTRAL PART										
1 นครสวรรค์	NAKHON SAWAN								0.0	664.9	-504.6
2 บรรพตพิสัย	Banphot Phisai								0.0	599.5	-349.9
3 ชุมแสง	Chumsaeng								0.0	1138.0	-119.0
4 หนองบัว	Nong Bua										
5 ลาดยาว	Lat Yao								0.0	586.1	-461.9
6 ท่าตะโก	Tha Tako								0.0	558.0	-481.7
7 พยุหคีรี	Phayuha Khiri								0.0	687.2	-356.1
8 ตากฟ้า	Takhli								0.0	606.5	-671.4
9 อุทัยธานี	UTHAI THANI								0.0	790.6	-357.5
10 สว่างอารมณ์	Sawang Arom								0.0	316.4	
11 บ้านไร่	Ban Rai								0.0	384.4	
12 ทัพทัน	Thap than								0.0	990.7	-260.2
13 หนองฉาง	Nong Chang								0.0	1113.9	- 56.0

สถานีฝน	Station	วันที่และจำนวนน้ำฝนเป็นมิลลิเมตร Date and amount of rainfall in millimeters ตุลาคม – พฤศจิกายน October – November 31	1	2	3	4	5	6	ฝนรวม มม. Total rainfall mm.	ฝนรวมตั้งแต่ 1 มกราคม Accumulative rainfall since 1 January ปริมาณ มม. Amount mm.	สูงต่ำกว่าปกติ Above or below Normal
14 หนองขาหย่าง	Nong Khayang								0.0	1113.9	- 56.0
15 ชัยนาท	CHAI NAT								0.0	561.7	-567.4
16 มโนรมย์	Manorom								0.0	521.8	-658.3
17 วัดสิงห์	Wat Sing								0.0	573.9	-652.2
18 หันคา	Hankha								0.0	731.0	-417.2
19 สิงห์บุรี	SING BURI								0.0	626.6	-463.5
20 อินทร์บุรี	In Buri								0.0	787.7	-408.1
21 บางระจัน	Bang Rachan								0.0	709.0	-515.0
22 พรหมบุรี	Phrom Buri								0.0	735.1	-559.2
23 ลพบุรี	LOP BURI*								0.0	1009.5	-308.5
24 บ้านหมี่	Ban Mi								0.0	747.5	-267.2
25 บัวชุม	Bua Chum*								0.0	1228.9	+ 31.0
26 ชัยบาดาล	Chai Badan								0.0	991.7	-107.5
27 พัฒนานิคม	Phatthana Nikhom								0.0	408.8	-665.3
28 โคกสำโรง	Khok Samrong								0.0	579.0	-472.9
29 ท่าวุ้ง	Tha Wung								0.0	756.8	-671.9
30 สุพรรณบุรี	SUPHAN BURI*								0.0	674.5	-566.0
31 เดิมบางนางบวช	Doembang Nangbuat								0.0	565.9	-569.8
32 สามชุก	Sam Chuk								0.0	788.7	-375.0
33 ดอนเจดีย์	Don Chedi										
34 ศรีประจันต์	Si Phrachan										
35 อู่ทอง	U Thong								0.0	456.5	-536.4
36 บางปลาม้า	Bang Pa Ma								0.0	619.1	-327.7
37 สองพี่น้อง	Song Phi Nong								0.0	971.8	+145.0
38 อ่างทอง	ANG THONG								0.0	824.5	-483.4
39 โพธิ์ทอง	Pho Thong								0.0	722.4	-742.1
40 ไชโย	Chaiyo								0.0	484.6	-545.4
41 วิเศษชัยชาญ	Wiset Chai Chan								0.0	591.7	-757.6
42 ป่าโมก	Pa Mok								0.0	700.2	-457.8
43 สระบุรี	SARABURI								0.0	1049.8	-488.6
44 พระพุทธบาท	Phra Phutthabat								0.0	433.3	
45 บ้านหมอ	Ban Mo								0.0	313.8	
46 เสาไห้	Sao Hai								0.0	986.7	-515.3
47 แก่งคอย	Kaeng Khio								0.0	990.8	-539.4
48 หนองแค	Nong Khae								0.0	1159.9	-338.1
49 พระนครศรีอยุธยา	PHRA NAKHON SI AYUTTHAYA								0.0	730.5	-356.9
50 ท่าเรือ	Tha Rua								0.0	931.0	-584.6
51 ผักไห่	Phak Hai								0.0	848.9	-501.0
52 บางบาล	Bang Ban								0.0	673.3	-710.3
53 เสนา	Sena								0.0	593.8	-786.6
54 บางไทร	Bang Sai								0.0	789.1	-562.2

สถานีฝน	Station	วันที่และจำนวนน้ำฝนเป็นมิลลิเมตร Date and amount of rainfall in millimeters							ฝนรวม มม.	ฝนรวมตั้งแต่ 2 มกราคม Accumulative rainfall since 1 January	
		ตุลาคม – พฤศจิกายน October – November								ปริมาณ มม.	สูงต่ำกว่าปกติ
		31	1	2	3	4	5	6	Total rainfall mm.	Amount mm.	Above or below Normal
55 บางปะอิน	Bang Pa-in								0.0	796.0	-560.4
56 ปทุมธานี	PATHUM THANI								0.0	276.8	
57 หนองเสือ	Nong Sua								0.0	920.4	-573.8
58 ธัญบุรี	Thanyaburi								0.0	159.1	
59 รังสิต	Rangsit								0.0	597.5	
60 ลำลูกกา	Lam Luk Ka										
61 นนทบุรี	NONTHABURI										
62 บางบัวทอง	Bang Bua Thong								0.0	762.4	-528.9
63 ธนบุรี	THON BURI										
64 ตลิ่งชัน	Taling Chan										
65 บางขุนเทียน	Bang Khun Thian										
66 ราษฎร์บูรณะ	Rat Burana										
67 กรุงเทพมหานคร	BANGKOK METROPOLIS										
68 สนามบินดอนเมือง	Don Muang Airport								0.0	848.1	-629.4
69 บางเขน	Bang Khen								0.0	964.9	-507.7
70 มีนบุรี	Min Buri								0.0	214.9	
71 ลาดกระบัง	Lat Krabang								0.0	275.0	
72 ศูนย์วิจัยบางนา	Bangk Na*								0.0	927.6	
73 กาญจนบุรี	KANCHANABURI*								0.0	625.7	-458.4
74 สังขละบุรี	Sangkhla Buri										
75 เหมืองปีล็อก	Pilok										
76 ทองผาภูมิ	Thong Pha Phum*								0.0	1608.2	+ 11.7
77 ศรีสวัสดิ์	Si Sawat										
78 ไทรโยค	Sai Yok										
79 พนมทวน	Phanom Thuan								0.0	506.9	-287.0
80 ท่าม่วง	Tha Muang								0.0	540.6	-354.0
81 นครปฐม	NAKHON PATHOM								0.0	951.0	-255.9
82 บางเลน	Bang Len										
83 นครชัยศรี	Nakhon Chaisi								0.0	801.1	-177.5
84 ราชบุรี	RATCHABURI								0.0	542.7	-671.4
85 บ้านโป่ง	Ban Pong								0.0	814.5	-154.5
86 โพธาราม	Photharam								0.0	857.3	-260.3
87 ดำเนินสะดวก	Damnoen Saduak										
88 ปากท่อ	Pak Tho		18.3						18.3	1293.8	+260.2
89 สมุทรสงคราม	SAMUT SONGKHRAM		27.9						27.9	640.6	-408.0
90 บางคณฑี	Bang Khonthi								0.0	762.9	-355.3
91 อัมพวา	Amphawa		4.5						4.5	774.7	-300.5
92 สมุทรสาคร	SAMUT SAKHON								0.0	900.9	-390.1
93 กระทุ่มแบน	Kratum Baen										
94 สมุทรปราการ	SAMUT PRAKAN								0.0	923.6	-496.0
95 บางพลี	Bang Phli								0.0	771.7	-421.5

สถานีฝน	Station	วันที่และจำนวนน้ำฝนเป็นมิลลิเมตร Date and amount of rainfall in millimeters							ฝนรวม มม. Total rainfall mm.	ฝนรวมตั้งแต่ 1 มกราคม Accumulative rainfall since 1 January	
		ตุลาคม – พฤศจิกายน October – November								ปริมาณ มม. Amount mm.	สูงต่ำกว่าปกติ Above or below Normal
		31	1	2	3	4	5	6			
ภาคตะวันออก	**EASTERN PART**										
1 นครนายก	NAKHON NAYOK								0.0	148.74	-417.2
2 บ้านนา	Ban Na								0.0	1370.6	-588.5
3 ปากพลี	Pak Phli								0.0	1015.8	-889.1
4 องครักษ์	Ongkharak								0.0	966.5	-802.3
5 ปราจีนบุรี	PRACHIN BURI *								0.0	1669.2	-359.5
6 ประจันตคาม	Prachantakham								0.0	1464.5	-194.1
7 บ้านสร้าง	Ban Sang								0.0	1199.2	-434.6
8 ศรีมหาโพธิ	Si Maha Phot								0.0	1572.1	-109.3
9 กบินทร์บุรี	Kabin Buri*		1.5					T	1.5	1565.0	+ 25.6
10 สระแก้ว	Sa Kaeo										
11 วัฒนานคร	Watthana Nakhon		9.8						9.8	1032.9	-472.7
12 อรัญประเทศ	Aranyaprathet *		7.5				6.2	1.8	15.5	1137.6	-402.0
13 ฉะเชิงเทรา	CHACHOENGSAO								0.0	1117.6	-223.8
14 บ้านโพธิ์	Ban Pho								0.0	906.6	-318.0
15 ชลบุรี	CHON BURI *							9.4	9.4	941.8	-401.5
16 พานทอง	Phan Thong								0.0	450.9	-526.5
17 บ้านบึง	Ban Bung								0.0	404.7	-853.6
18 เกาะสีชัง	Ko Sichang *							T	T	912.4	-289.6
19 ศรีราชา	Si Racha								0.0	879.2	-252.2
20 สัตหีบ	Sattahip *								0.0	1418.3	+171.3
21 ระยอง	RAYONG										
22 บ้านค่าย	Ban Khai								0.0	1098.7	-135.3
23 แกลง	Klaeng								0.0	1392.1	-588.6
24 จันทบุรี	CHANTHABURI *								0.0	2222.8	-902.5
25 ท่าใหม่	Tha Mai								0.0	1343.9	
26 มะขาม	Makham								0.0	1078.1	
27 ตราด	TRAT								0.0	3051.2	-721.7
28 เขาสมิง	Khao Saming								0.0	3110.5	+626.4
29 แหลมงอบ	Laem Ngop		15.4						15.4	1126.9	
30 คลองใหญ่	Khlong Yai *						4.0	28.4	32.4	1563.9	-216.6
ภาคใต้	**SOUTHERN PART**										
1 เพชรบุรี	PHETCHABURI		3.2						3.2	1038.7	-20.4
2 บ้านแหลม	Ban Laem								0.0	538.1	-592.1
3 บ้านลาด	Ban Lat		6.6						6.6	1012.9	- 45.4
4 ท่ายาง	Tha Yang		17.7						17.7	635.6	-147.9
5 ชะอำ	Cha-am								0.0	546.4	-285.6
6 ประจวบคีรีขันธ์	PRACHUAP KHIRI KHAN *		0.7	0.8			24.9	3.9	30.3	853.5	-149.6
7 หัวหิน	Hua Hin *								0.0	897.3	-52.4
8 ปราณบุรี	Pran Buri		3.3						3.3	723.5	
9 ชุมพร	CHUMPHON *		22.9		18.2	18.5	83.5	65.4	208.5	1806.6	+109.3

สถานีฝน	Station	วันที่และจำนวนน้ำฝนเป็นมิลลิเมตร Date and amount of rainfall in millimeters ตุลาคม – พฤศจิกายน October – November							ฝนรวม Total rainfall mm.	ฝนรวมตั้งแต่ 1 มกราคม Accumulative rainfall since January	
		31	1	2	3	4	5	6		ปริมาณ Amount mm.	สูงต่ำกว่าปกติ Above or below Normal
10 ท่าแซะ	Tha Sac				39.5		10.9		50.4	1446.5	-329.0
11 สวี	Sawi		12.0						12.0	1466.2	+ 2.4
12 หลังสวน	Lang Suan										
13 สุราษฎร์ธานี	SURAT THANI*		2.9		5.5	16.5	28.3	31.5	84.7	1136.8	-199.6
14 ไชยา	Chaiya				69.1		51.7		120.8	930.0	-301.5
15 เกาะสมุย	Ko Samui*		5.3		42.8	24.2	124.3	86.6	283.2	1349.9	+149.9
16 พุนพิน	Phunphin		1.5		21.3		24.8		47.6	730.2	-519.1
17 ท่าฉาง	Tha Chang				36.6				36.6	754.2	
18 กาญจนดิษฐ์	Kanchanadit										
19 บ้านนาสาร	Ban Na San										
20 นครศรีธรรมราช	NAKHON SI THAMMARAT*		5.2		23.7	4.5	22.8	18.0	74.2	1354.5	-222.3
21 สิชล	Sichon						40.7		40.7	1180.6	-224.3
22 ท่าศาลา	Tha Sala		11.0				11.0		22.0	1106.0	-262.9
23 ฉวาง	Chawang		6.3						6.3	1134.0	-586.9
24 ทุ่งสง	Thung Song								0.0	864.6	-767.5
25 ร่อนพิบูลย์	Ron Phibun			5.0		75.0	21.0		101.0	1097.5	-164.2
26 ปากพนัง	Pak Phanang						40.6		40.6	865.5	-507.9
27 พัทลุง	PHATTHALUNG									406.1	
28 ควนขนุน	Khuan Khanun			15.1					15.1	793.5	
29 ปากพยูน	Pak Phayun										
30 เขาชัยสน	Khao Chaison				6.9	19.2	7.3		33.4	701.5	
31 สงขลา	SONGKHLA*		0.3	0.8	2.5	66.0	13.9	T	83.5	907.5	-427.7
32 รัตภูมิ	Rattaphum				5.4	13.4	10.7		29.5	691.8	
33 หาดใหญ่	Hat Yai		1.3	0.5	11.4	37.7	13.8	0.4	65.1	996.5	
34 สะเดา	Sadao										
35 ปัตตานี	PATTANI*		3.8	0.6	11.2	0.8	4.1	3.4	23.7	1039.1	+152.2
36 หนองจิก	Nong Chik		28.5		26.0				54.5	468.7	
37 ยะหริ่ง	Yaring				23.4				23.4	755.4	
38 มายอ	Mayo					24.6			24.6	1138.4	
39 โคกโพธิ์	Khok Pho		32.6		18.4				51.0	988.6	
40 ปะนาเระ	Panare			4.7			12.5		17.2	937.9	
41 ยะลา	YALA				4.6				4.6	1150.8	
42 ยะหา	Yaha				10.5	16.8			27.3	951.9	
43 รามัน	Raman								0.0	1305.3	
44 บันนังสตา	Bannang Satar					15.2	15.1		30.3	938.4	
45 เบตง	Betong								0.0	1103.1	
46 นราธิวาส	NARATHIWAT*		2.7	6.0	15.1	33.8	0.7	19.0	77.3	1301.4	-386.1
47 ยิ่งอ	Yi-ngo			38.8		16.7			55.5	882.4	
48 ระแงะ	Rangae									452.1	
49 ตากใบ	Tak Bai										
50 สุไหงโกลก	Sungai Kolok								0.0	1397.1	

สถานีฝน	Station	วันที่และจำนวนน้ำฝนเป็นมิลลิเมตร Date and amount of rainfall in millimeters							ฝนรวม มม. Total rainfall mm.	ฝนรวมตั้งแต่ 1 มกราคม Accumulative rainfall since 1 January	
		ตุลาคม – พฤศจิกายน October – November								ปริมาณ มม. Amount mm.	สูงต่ำกว่า Above or below Normal
		31	1	2	3	4	5	6			
51 ระนอง	RANONG		T			T	20.6	9.3	29.9	3169.2	-1041.7
52 กระบุรี	Kra Buri								0.0	1038.5	
53 พังงา	PHANGNGA		6.2	11.8					18.0	1453.5	
54 ตะกั่วป่า	Takua Pa		0.6		3.1	0.1	0.1	20.2	24.1	3003.2	
55 กะปง	Kapong		1.0						1.0	3235.9	
56 ท้ายเหมือง	Thai Muang			2.1		9.6	41.6		53.3	1616.5	
57 ตะกั่วทุ่ง	Takua Thung								0.0	1931.4	
58 ทับปุด	Thap Put		17.2						17.2	1811.1	
59 ภูเก็ต	PHUKET*		15.2	7.6	27.3		0.9	8.3	59.3	1912.8	
60 สนามบินภูเก็ต	Phuket Airport*		T	18.6	25.9	0.1	18.0	34.3	96.9	1920.1	
61 กระบี่	KRABI								0.0	1207.1	
62 อ่าวลึก	Ao Luk		4.2				3.9		8.1	1630.2	
63 คลองท่อม	Khlong Tom		6.3		5.7	16.5	0.5		29.0	1577.1	
64 ตรัง	TRANG		T			T	5.2		5.2	1449.6	-736.3
65 สนามบินตรัง	Trang Airport*										
66 สิเกา	Sikao		46.9						46.9	1744.4	
67 ย่านตาขาว	Yan Ta Khao								0.0	1168.0	
68 ปะเหลียน	Palian		8.3				14.1		22.4	1826.3	
69 สตูล	SATUN								0.0	1015.7	
70 ทุ่งหว้า	Thung Wa								0.0	2004.6	

สถานีฝน	Station	วันที่และจำนวนน้ำฝนเป็นมิลลิเมตร Date and amount of rainfall in millimeters							ฝนรวม มม.	ฝนรวมตั้งแต่ 1 มกราคม Accumulative rainfall since 1 January	
		ตุลาคม – พฤศจิกายน October – November								ปริมาณ มม.	สูงต่ำกว่าปกติ
		31	1	2	3	4	5	6	Total rainfall mm.	Amount mm.	Above or below Normal
กรุงเทพมหานคร	**BANGKOK METROPOLIS**										
1 สถานีเครื่องรับส่งวิทยุนนทบุรี	Overseas Radio Receiving Station								0.0	418.0	
2 ร.ร. การช่างนนทบุรี	Nonthaburi Trade School								0.0	350.0	
3 พลังงานปรมาณูแห่งชาติ	Atomic Energy For Peace								0.0	458.8	
4 กองกำกับการรถวิทยุ ฯ	MMP. Sub Division Car Center								0.0	571.3	
5 วิทยาลัยครูจันทรเกษม	Chankasem College Education								0.0	384.1	
6 การไฟฟ้าฝ่ายผลิต	Electrical Supply Authority								0.0	519.5	
7 ศูนย์ฝึกการบินพลเรือน	Civil Aviation Training Center										
8 ร.ร. โยธินบูรณะ	Yothin Burana School										
9 สถานีรถไฟบางบำหรุ	Bang Bamru Railway Station										
10 ร.ร. พาณิชการสยาม	Siam Commercial School								0.0	705.5	
11 ร.ร. การประชาสัมพันธ์	Public Relation School								0.0	677.3	
12 ร.ร. สามเสนนอก	Sam Sen Nok School	6.2							6.2	703.3	
13 มหาวิทยาลัยรามกำแพง	Ramkhamhaeng University								0.0	623.6	
14 ร.ร. ศรีอุลัย	Sri Ulai School								0.0	885.3	
15 ร.ร. จิตรลดา	Chitlada School								0.0	529.9	
[illegible] เขตบางกะปิ	Bangkapi Boundary										
17 เขตหนองจอก	Nong Chok Boundary										
18 กระทรวงศึกษาธิการ	Ministry of Education								0.0	404.2	
19 ร.ร. ช่างกลวิทยา	Changkol Vitthaya School	7.6							7.6	513.7	
20 ร. 1 พัน 2 รอ.	Second Infantry Battalion										
21 บ้านมนังคศิลา	Ban Manangkha Sila	1.5							1.5	625.6	
22 ร.ร. โฆสิตสโมสร	Kosit Samosorn School	8.7							8.7	990.8	
23 ประตูน้ำปทุมวัน	Pathumvan Irr.								0.0	648.7	
24 ร.ร. เฉลิมสาสน์ศึกษา	Chaloemsart Suksa School								0.0	323.3	
25 วิทยาลัยเพาะช่าง	Puh Chang College								0.0	571.4	
26 ร.ร. มาแตร์เดอี	Mater Dei School								0.0	492.3	
27 สถานีจ่ายไฟฟ้าบางกะปิ	Sup Center of Electrial Supply-Bangkapi								0.0	543.3	
28 วิทยาลัยพาณิชการธนบุรี	Thonburi Commercial College	12.4							12.4	872.8	
29 วิทยาลัยครูบ้านสมเด็จ	Bansomdet Teacher College								0.0	479.2	
30 เขตคลองสาน	Khlong San Boundary										
31 ร.ร. เตรียมทหาร	Armed Force Academy Preparatory-School								0.0	744.5	
32 ร.ร. กรุงเทพคริสเตียน	Bangkok Christian College	5.9							5.9	855.6	
33 ร.ร. ศรีวิกรม์	Srivikorn School								0.0	294.9	
34 ประตูน้ำพระโขนง	Prakhanong Irr.								0.0	566.9	
35 ร.ร. สมจิตศึกษา	Somchit Suksa School										
36 ร.ร. อานนพาศวิทยาคม	Yannaves Vitthayakhom School								0.0	527.6	
[illegible] ร.ร. พระโขนง	Prakhanong School								0.0	322.6	
38 ร.ร. ช่องนนทรี	Chong Nonthri School								0.0	522.1	

อุณหภูมิสูงสุดและต่ำสุดประจำวันที่ ๓๑ ตุลาคม – ๖ พฤศจิกายน ๒๕๒๐

Daily Max. and Min. Temperature 31 October – 6 November 1977

สถานี	Station	อุณหภูมิสูงสุดและต่ำสุดเป็นองศา ซ. Max. and Min. Temperature in degrees C.							เฉลี่ยสูงสุดต่ำสุด Average Max. Min.	เฉลี่ยในสัปดาห์ที่ Weekly Mean	ค่าปกติประจำเดือน Monthly Normal
		31	1	2	3	4	5	6			
ภาคเหนือ	**NORTHERN PART**										
1 เชียงราย	CHIANG RAI	30.5 19.9	29.3 19.6	25.8 20.5	28.7 19.5	27.8 18.4	28.2 18.2	29.5 18.2	28.5 19.2	23.9	23.1
2 แม่ฮ่องสอน	MAE HONG SON	32.8 23.0	31.8 21.9	32.3 21.8	31.6 21.8	30.5 20.5	31.5 20.0	32.0 21.0	31.8 21.4	26.6	25.3
3 เชียงใหม่	CHIANG MAI	29.3 19.6	28.0 19.5	27.9 19.7	27.4 19.0	28.8 19.0	29.0 18.6	29.2 18.4	28.5 19.1	23.8	24.4
4 น่าน	NAN	34.1 21.9	29.3 22.4	31.5 22.1	32.2 22.0	32.5 20.7	32.6 20.4	33.5 19.8	32.3 21.3	26.8	24.9
5 ท่าวังผา	Tha Wang Pha	33.0 19.6	28.6 22.2	29.4 21.7	30.1 21.4	30.6 18.4	31.6 19.3	32.4 19.8	30.8 20.3	25.6	
6 ลำปาง	LAMPANG	33.1 22.5	30.8 22.8	30.2 22.2	29.6 21.7	30.5 20.3	30.2 19.5	31.3 20.2	30.8 21.3	26.1	24.7
7 แม่สะเรียง	Mae Sariang	33.3 22.2	32.1 22.1	31.5 22.5	31.3 21.6	32.8 20.4	32.8 20.4	29.5 21.0	31.9 21.5	26.7	25.9
8 แพร่	PHRAE	33.7 23.5	30.6 22.7	30.8 22.8	31.2 22.3	31.2 20.7	32.3 19.9	33.0 21.0	31.8 21.8	26.8	25.1
9 อุตรดิตถ์	UTTARADIT	34.9 23.8	34.4 24.2	33.6 23.4	32.6 22.6	33.9 21.8	34.6 21.8	34.2 22.2	34.0 22.8	28.4	26.5
10 ตาก	TAK	33.2 22.8	31.8 23.4	31.2 22.7	31.9 23.4	31.8 21.8	31.8 21.2	32.2 22.2	32.0 22.5	27.3	25.4
11 เขื่อนภูมิพล	Bhumibol Dam	32.0 22.0	31.7 23.0	31.0 22.4	30.5 21.8	31.7 21.2	32.2 20.7	32.6 21.1	31.8 21.7	26.8	25.7
12 พิษณุโลก	PHITSANULOK	34.4 25.3	34.5 25.2	32.7 23.9	32.6 23.9	32.7 22.2	33.0 23.2	33.7 20.0	33.4 23.4	28.4	26.9
13 แม่สอด	Mae Sot	33.2 22.7	32.2 22.0	31.4 21.0	30.1 20.3	32.3 19.2	32.4 19.0	32.8 19.6	32.1 20.5	26.3	25.6
14 เพชรบูรณ์	PHETCHABUN	33.7 22.5	33.3 22.2	31.6 21.7	31.5 22.8	31.6 21.1	31.6 20.8	32.3 21.3	32.2 21.8	27.0	25.3
15 หล่มสัก	Lom Sak	34.2 21.8	33.2 22.0	31.3 22.2	31.6 21.0	31.8 20.6	32.0 20.8	32.8 20.6	32.4 21.3	26.9	
16 วิเชียรบุรี	Wichian Buri	34.9 21.7	33.2 21.8	33.0 19.8	33.0 20.0	33.2 19.5	33.1 20.0	33.2 20.2	33.4 20.4	26.9	
ภาคตะวันออกเฉียงเหนือ	**NORTHEASTERN PART**										
1 หนองคาย	NONG KHAI	33.3 23.6	32.3 22.7	31.9 22.4	31.2 29.8	31.3 20.4	32.1 29.8	32.8 21.0	32.1 21.4	26.8	24.8
2 เลย	LOEI	31.9 20.7	30.9 21.2	29.9 23.8	31.3 20.0	30.6 19.7	31.4 19.1	31.4 19.4	31.1 20.6	25.9	23.8
3 อุดรธานี	UDON THANI	32.4 23.5	31.4 22.8	31.5 21.7	30.3 20.6	31.0 20.2	31.6 20.8	31.3 22.5	31.4 21.7	26.6	25.1
4 สกลนคร	SAKON NAKHON	32.1 21.9	31.5 21.2	28.9 20.7	29.3 19.5	30.2 19.3	30.7 20.5	31.5 20.8	30.6 20.6	25.6	24.1
5 นครพนม	NAKHON PHANOM	33.3 20.2	32.2 20.3	29.2 20.2	29.0 18.9	30.1 18.7	30.4 20.8	32.3 19.7	30.9 19.8	25.4	24.3
6 มุกดาหาร	Mukdahan	32.2 20.7	30.6 20.5	29.4 21.2	29.5 20.6	29.3 19.7	29.6 22.3	31.2 20.9	30.3 20.8	25.6	24.3
7 ขอนแก่น	KHON KAEN	33.8 23.1	33.7 21.0	32.0 21.1	32.2 21.2	32.7 20.3	32.2 21.5	32.8 21.7	32.8 21.4	27.1	25.1
8 โกสุมพิสัย	Kosum Phisai	31.3 22.4	31.2 21.5	30.0 20.6	30.0 20.4	30.1 20.8	31.0 21.5	21.8	30.6 21.3	26.0	
9 ร้อยเอ็ด	ROI ET	32.4 22.1	31.9 21.2	30.8 21.6	30.2 21.0	30.7 20.8	31.3 22.2	32.4 22.5	31.4 21.6	26.5	25.1
10 ชัยภูมิ	CHAIYAPHUM	32.1 22.8	31.8 22.9	31.1 23.0	30.6 23.3	31.5 22.5	31.9 23.6	30.5 22.2	31.3 22.9	27.1	25.3
11 อุบลราชธานี	UBON RATCHATHANI	32.3 22.4	31.9 21.0	31.5 20.6	31.5 22.0	31.6 21.5	31.9 22.0	32.8 22.5	31.9 21.7	26.8	25.4
12 สุรินทร์	SURIN	32.8 22.8	32.5 22.6	31.5 21.0	31.8 21.0	30.8 21.5	31.8 21.8	31.8 21.5	31.9 21.8	26.9	25.1
13 ท่าตูม	Tha Tum	31.7 22.0	31.0 21.8	31.0 21.6	30.0 22.0	30.6 21.7	31.5 21.9	22.4	31.0 21.9	26.5	
14 นางรอง	Nang Rong	31.8 23.4	30.0 22.4	31.7 22.4	29.7 21.6	29.7 21.2	29.8 21.8	22.6	30.5 22.1	26.3	

สถานี	Station	อุณหภูมิสูงสุดและต่ำสุดเป็นองศา C. Max. and Min. Temperature in degree C.							สูงสุด เฉลี่ย ต่ำสุด Average Max. Min.	เฉลี่ยในสัปดาห์ Weekly Mean	ค่าปกติประจำเดือน Monthly Normal
		31	1	2	3	4	5	6			
15 นครราชสีมา	NAKHON RATCHASIMA	31.8 22.2	30.8 21.6	29.7 21.8	29.7 21.5	30.0 22.2	29.4 21.8	29.5 22.0	30.1 21.8	26.0	25.0
16 ไชยชัย	Chok Chai	31.2 23.0	30.8 21.9	30.2 20.9	29.8 20.7	29.3 20.4	29.7 21.3	22.3	30.0 21.5	25.8	
ภาคกลาง	**CENTRAL PART**										
1 นครสวรรค์	NAKHON SAWAN	34.8 23.6	34.4 23.6	33.9 23.9	33.8 23.0	33.7 22.9	34.3 23.7	34.3 23.7	34.1 23.5	28.8	26.6
2 ลพบุรี	LOP BURI	32.6 23.2	32.5 23.8	31.8 23.3	31.4 24.0	32.4 24.4	32.1 23.0	31.4 23.8	32.0 23.5	27.8	26.5
3 สุพรรณบุรี	SUPHAN BURI	32.7 24.5	32.0 24.6	30.8 23.5	31.2 23.6	31.2 23.4	31.8 23.6	30.3 24.0	31.4 23.9	27.7	26.4
4 กาญจนบุรี	KANCHANABURI	33.4 23.4	33.1 23.6	32.1 22.8	31.4 23.0	31.8 23.8	33.2 23.4	32.0 22.3	32.4 23.2	27.8	25.8
5 ทองผาภูมิ	Thong Pha Phum	33.5 22.5	32.6 22.3	32.5 19.3	30.2 19.4	31.1 19.3	31.6 19.8	32.6 20.3	32.0 20.5	26.3	
6 สนามบินดอนเมือง	Don Muang Airport	33.0 26.8	33.0 26.0	31.4 25.7	32.2 24.9	32.0 24.0	32.7 24.5	31.4 26.0	32.2 25.4	28.8	27.4
7 กรุงเทพมหานคร	BANGKOK METROPOLIS	34.0 25.4	33.8 25.5	33.8 25.0	32.6 25.5	32.5 25.8	33.6 25.8	32.9 25.4	33.2 24.7	29.0	27.1
8 ศูนย์วิจัย ฯ บางนา	Bang Na	32.7 25.2	32.4 25.1	31.9 24.2	31.1 23.1	31.8 23.2	32.0 23.9	31.9 24.8	31.9 24.2	28.1	
ภาคตะวันออก	**EASTERN PART**										
1 ปราจีนบุรี	PRACHIN BURI	33.0 24.0	33.3 23.6	32.0 24.2	32.0 23.5	31.6 22.2	32.7 24.5	32.7 25.0	32.5 24.1	28.3	27.0
2 กบินทร์บุรี	Kabin Buri	33.3 24.0	33.5 23.5	32.0 22.9	31.8 23.0	31.5 23.4	32.5 24.3	33.0 23.8	32.5 23.5	28.0	
3 อรัญประเทศ	Aranyaprathet	33.0 23.0	34.4 22.9	33.3 22.0	33.7 22.4	33.0 22.7	33.6 23.1	32.6 21.8	33.4 22.6	27.5	26.2
4 ชลบุรี	CHON BURI	34.9 24.6	34.8 24.0	33.7 24.3	33.1 23.4	33.7 23.7	33.4 23.8	33.4 24.9	33.9 24.1	29.0	26.6
5 เกาะสีชัง	Ko Si Chang	31.7 24.7	31.9 23.7	31.0 25.9	30.6 25.3	31.2 24.6	30.5 23.3	30.6 26.1	31.1 24.9	28.0	27.1
6 สัตหีบ	Sattahip	33.0 23.9	31.7 22.4	32.8 22.2	32.2 22.8	32.4 23.0	32.5 23.1	31.1 24.4	32.2 23.1	27.7	27.6
7 ระยอง	RAYONG	.. ..	.. ..	.. ..	.. ..	.. ..	.. ..	.. ..	.. ..		
8 จันทบุรี	CHANTHABURI	32.8 22.5	32.8 22.3	32.5 22.2	32.2 22.7	31.6 24.3	32.0 24.8	32.0 24.6	32.4 23.3	27.9	26.6
9 คลองใหญ่	Khlong Yai	32.3 22.1	31.9 21.2	32.4 21.6	33.6 21.8	33.6 24.4	33.3 25.8	31.2 24.4	32.6 23.0	27.8	26.7
ภาคใต้	**SOUTHERN PART**										
1 หัวหิน	Hua Hin	31.2 24.0	31.8 24.5	30.6 24.3	30.4 24.3	30.5 25.2	31.3 25.8	30.2 25.9	30.9 24.9	27.9	26.4
2 ประจวบคีรีขันธ์	PRACHUAP KHIRI KHAN	31.3 23.4	31.8 23.1	31.5 21.9	31.3 23.7	31.1 25.6	31.5 26.0	29.8 22.7	31.2 23.8	27.5	26.1
3 ชุมพร	CHUMPHON	27.4 23.3	31.1 23.4	30.8 23.0	31.4 23.3	25.7 22.9	24.3 22.7	29.3 23.0	28.6 22.9	25.8	25.9
4 สุราษฎร์ธานี	SURAT THANI	26.3 23.0	28.2 23.0	31.2 22.0	31.2 22.5	29.0 23.4	25.0 23.3	29.2 22.6	28.7 22.8	25.8	26.2
5 เกาะสมุย	Ko Samui	27.2 24.4	29.3 24.7	30.4 24.8	31.0 25.2	29.1 25.7	28.6 24.4	28.3 23.4	29.1 24.4	26.8	
6 นครศรีธรรมราช	NAKHON SI THAMMARAT	26.0 23.4	29.8 23.5	31.0 23.0	31.4 24.0	31.5 22.5	26.4 23.4	27.4 23.1	29.1 23.2	26.2	• 26.2
7 สงขลา	SONGKHLA	29.5 23.8	28.6 23.1	30.6 24.7	30.7 24.3	29.5 22.4	26.1 23.8	29.0 24.2	29.0 23.8	26.4	26.9
8 ปัตตานี	PATTANI	31.3 24.3	30.2 23.0	31.4 23.2	31.5 23.3	30.5 23.4	29.2 23.5	29.2 23.6	30.5 23.3	27.0	26.6
9 นราธิวาส	NARATHIWAT	30.9 23.0	28.3 23.4	30.8 23.2	30.5 23.4	29.4 23.5	28.7 23.1	28.7 23.5	29.6 23.3	26.5	26.2
10 ระนอง	RANONG	27.5 22.8	31.0 23.2	33.2 22.6	33.7 22.0	31.0 22.9	25.0 23.5	29.3 22.3	30.1 22.8	26.5	26.1
11 ภูเก็ต	PHUKET	29.0 24.7	28.5 24.0	32.1 22.7	32.0 23.8	31.0 22.4	31.0 24.0	30.8 24.2	30.6 23.7	27.2	27.2
สนามบินภูเก็ต	Phuket Airport	27.4 23.5	29.4 23.7	32.2 24.0	31.6 22.7	29.8 22.6	31.2 23.0	29.5 22.7	30.2 23.2	26.7	26.6
13 สนามบินตรัง	Trang Airport	28.4 23.7	29.4 23.3	31.8 22.6	31.9 24.2	31.5 23.6	28.8 24.2	27.5 23.4	30.2 23.5	26.9	26.7

แก้ไขเพิ่มเติมรายงานจำนวนน้ำฝนเป็น ภายหลัง สำหรับรายงานอากาศประจำสัปดาห์ ฉบับที่ ๔๔/๒๕๒๐

Corrections for late rainfall data reports in weekly weather report No. 44/1977

สถานีตรวจ	Station	วันที่และจำนวนน้ำฝนเป็นมิลลิเมตร Date and amount of rainfall in millimeters							ฝนรวม มม. Total rainfall mm.	ฝนรวมตั้งแต่ 1 มกราคม Accumulative rainfall since 1 January	
		ตุลาคม October								ปริมาณ มม. Amount mm.	สูงหรือต่ำปกติ Above or below Normal
		24	25	26	27	28	29	30			
ภาคกลาง	CENTRAL PART										
7 พยุหคีรี	Phayuha Khiri							2.5	8.2	687.2	-351.8
9 อุทัยธานี	UTHAI THANI							8.5	8.5	790.6	-351.1
12 ทัพทัน	Thap than							29.5	35.7	990.7	-255.5
13 หนองฉาง	Nong Chang							5.7	23.5	1339.4	- 59.2
19 สิงห์บุรี	SING BURI							27.7	45.8	626.6	-459.7
20 อินทร์บุรี	In buri							26.3	26.3	787.7	-404.0
21 บางระจัน	Bang Rachan							17.8	33.8	709.0	-512.2
29 ท่าวุ้ง	Tha Wung							13.4	22.7	756.8	-663.9
37 สองพี่น้อง	Song Phi Nong							38.2	91.9	971.8	+145.6
50 ท่าเรือ	Tha Rua						33.6	30.5	78.4	931.0	-580.1
80 ท่าม่วง	Tha Muang							41.0	78.6	540.6	-347.4
89 สมุทรสงคราม	SAMUT SONGKHAM							35.0	133.1	612.7	-424.4
90 บางคนที	Bang Khonthi					37.9			47.8	772.8	
91 อัมพวา	Amphawa							17.1	86.7	770.2	-292.3
93 กระทุ่มแบน	Kratum Baen						7.2	6.2	88.3	771.7	-413.3
94 สมุทรปราการ	SAMUT PRAKAN							20.9	71.6	672.4	-661.7
95 บางพลี	Bang Phli							24.5	49.8	923.6	-490.7
ภาคใต้	SOUTHERN PART										
14 ไชยา	Chaiya							28.8	50.9	809.2	-352.3
16 พุนพิน	Phunphin						7.8	5.8	45.9	682.6	
17 ท่าฉาง	Tha Chang							31.2	52.0	717.6	
22 ท่าศาลา	Tha Sala						11.5	30.4	57.9	1095.0	-135.7
24 ทุ่งสง	Thung Song							17.0	24.4	864.6	-677.8
25 ร่อนพิบูลย์	Ron Phibun					18.0	21.0	39.0	118.5	996.5	-160.7
26 ปากพนัง	Pak Phanang							30.5	30.5	824.9	-410.9
27 พัทลุง	PHATTHALUNG							52.4	71.3	406.1	
28 ควนขนุน	Khuan Khanun							40.2	81.2	783.4	
30 เขาชัยสน	Khao Chaison							27.7	86.9	668.1	
36 มายอ	Mayo							15.4	78.1	1113.8	
40 ปานาเระ	Panare							30.7	159.1	920.7	
52 กระบุรี	Kra Buri						4.9	12.4	37.8	1055.8	
55 กะปง	Kapong							32.0	242.0	3234.9	
56 ทายุเหมือง	Thai Muang							11.9	145.3	1562.3	
57 ตะกั่วทุ่ง	Takua Thung							29.3	121.6	1931.4	
61 กระบี่	KRABI							18.8	53.4	1207.1	
62 อ่าวลึก	Ao Luk							18.7	89.5	1622.1	

REMARKS

1. **Meteorological Department's Station** (with * mark). Rainfall observation is performed daily at 07.00 a.m. by the Meteorological Department's personnel. Therefore the daily amount of rainfall in this publication means the total amount of rainfall in 24 hr. period from 07.00 a.m. of the recorded date to 07.00 a.m. of the following day.

2. **Voluntary Rainfall Station** (without * mark) located at District and Province. Rainfall observation is performed daily at 09.00 a.m. by the voluntary observer. The daily amount of rainfall means the total amount of rainfall in 24 hr. period from 09.00 a.m. of the recorded date to 09.00 a.m. of the following day.

3. **Rainfall and Temperature Data.** The daily rainfall and temperature observations are submitted to the Meteorological Department soon after the measurement by the following means :—

   — By radio or telegraph from the Meteorological Department's stations.

   — By telegraph from voluntary rainfall stations

   Those daily reports generally arrive at the Meteorological Department from about 07.00 a.m. to 07.00 p.m.

4. **Rainfall Intensity in 1 day** (24 hours)

Light Rainfall	amounts	0.1 — 10.0	millimetres
Moderate Rainfall	,,	10.1 — 35.0	,,
Heavy Rainfall	,,	35.1 — 90.0	,,
Very Heavy Rainfall	,,	90.1	millimetres and above
Blank	represents	No rainfall or observation of rainfall does not arrive in time for publication.	
T	,,	Trace or light rainfall with amount less than 0.1 millimetres.	

Various Data in this publication are published hurriedly to service the user. Therefore the user should be cautious in using them. If there is any doubts please inquired the Meteorological Statistics Subdivision of the Climatology Division for further informations by dialing the number 3916054 and 3910178.

Meteorological Department
Bangkok Metropolis

Climatology Division.

● กำหนดออก สัปดาห์ละ 1 ฉบับ ปีละ 52 ฉบับ

● ค่าบำรุง ฉบับละ 5 บาท ปีละ 150 บาท

● การบอกรับ ติดต่อที่กองภูมิอากาศ กรมอุตุนิยมวิทยา

โทร. 3916054

พิมพ์ที่โรงพิมพ์กรมอุตุนิยมวิทยา กระทรวงคมนาคม กรุงเทพมหานคร

นายสมิทธ ธรรมสโรช ผู้พิมพ์ผู้โฆษณา 2520

M06.1/593
T364me

กรมอุตุนิยมวิทยา กระทรวงคมนาคม

รายงานอากาศประจำสัปดาห์ ระหว่างวันที่ ๗ – ๑๓ พฤศจิกายน ๒๕๒๐

และ

การคาดหมายลักษณะอากาศ ระหว่างวันที่ ๑๔ – ๒๐ พฤศจิกายน ๒๕๒๐

ฉบับที่ ๔๖/๒๕๒๐

น.อ. ดร. ขจิต บัวจิตติ ร.น.

อธิบดีกรมอุตุนิยมวิทยา

METEOROLOGICAL DEPARTMENT
MINISTRY OF COMMUNICATIONS

BANGKOK, THAILAND

WEEKLY WEATHER REPORT

DURING THE PERIOD 7 – 13 NOVEMBER 1977

AND

WEATHER OUTLOOK

DURING 14 – 20 NOVEMBER 1977

No. 46 /1977

Capt. Kajit Buajitti R.T.N.

Director – General

ATMOSPHERIC SCIENCES
LIBRARY
NOV 2 5 1977
N.O.A.A.
U. S. Dept. of Commerce

หมายเหตุ

1. **สถานีของกรมอุตุนิยมวิทยา** (มีเครื่องหมาย *) ทำการตรวจวัดจำนวนฝนตกเวลา 07.00 น. ทุกวัน โดยเจ้าหน้าที่ของกรมอุตุนิยมวิทยา ดังนั้น จำนวนฝนรายวันในรายงานเล่มนี้ หมายถึงปริมาณฝนรวมในช่วงเวลา 24 ชั่วโมง ตั้งแต่เวลา 07.00 น. ของวันที่แจ้งไว้ในรายงาน จนถึงเวลา 07.00 น. ของวันรุ่งขึ้น

2. **สถานีฝนอำเภอและจังหวัด** (ไม่มีเครื่องหมาย *) ทำการตรวจวัดจำนวนฝนตกเวลา 09.00 น. ทุกวัน โดยเจ้าหน้าที่ ที่อยู่ในอำเภอหรือจังหวัดที่ได้รับแต่งตั้งจากกรมอุตุนิยมวิทยา ดังนั้น จำนวนฝนรายวัน หมายถึงปริมาณฝนรวมในช่วงเวลา 24 ชั่วโมง ตั้งแต่เวลา 09.00 น. ของวันที่แจ้งไว้ในรายงานจนถึงเวลา 09.00 น. ของวันรุ่งขึ้น

3. **ข้อมูลฝนและอุณหภูมิ** ที่พิมพ์ในรายงานเล่มนี้ เป็นข้อมูลที่เจ้าหน้าที่ผู้ทำการตรวจรายงานมายังกรมอุตุนิยมวิทยา ทุกวันภายหลังการตรวจ
   - สถานีของกรมอุตุนิยมวิทยา รายงานทางวิทยุโทรศัพท์หรือโทรเลข
   - สถานีฝนอำเภอและจังหวัด รายงานทางโทรเลข

   รายงานดังกล่าวนี้ กรมอุตุนิยมวิทยา จะได้รับ ตั้งแต่เวลาประมาณ 07.00 น. จนถึงเวลา 10.00 น.

4. **เกณฑ์ฝนใน 1 วัน** (24 ชั่วโมง)

ฝนเล็กน้อย	จำนวนตั้งแต่	0.1 — 10.0 มิลลิเมตร
ฝนปานกลาง	„	10.1 — 35.0 „
ฝนหนัก	„	35.1 — 90.0 „
ฝนตกหนักมาก	„	90.1 มิลลิเมตร ขึ้นไป
ช่องว่าง	หมายความว่า	ไม่มีฝนตกหรือยังไม่ได้รับรายงาน
T	„	ฝนตกน้อยไม่ถึง 0.1 มิลลิเมตร

ข้อมูลต่าง ๆ เหล่านี้ได้ดำเนินการจัดพิมพ์โดยรีบด่วน เพื่อสนองความต้องการแก่ผู้ใช้ จึงยังไม่ได้ทำการตรวจสอบ ฉะนั้น ผู้ใช้จึงควรพิจารณาข้อมูลก่อนที่จะนำไปใช้ หากมีข้อสงสัยประการใด โปรดติดต่อสอบถามเจ้าหน้าที่ งานสถิติอุตุนิยมวิทยา กองภูมิอากาศ โทรศัพท์ 3916054 และ 3910178

กองภูมิอากาศ กรมอุตุนิยมวิทยา
กรุงเทพมหานคร

การคาดหมายลักษณะอากาศใน ๗ วันข้างหน้า

ตั้งแต่วันที่ ๑๔ – ๒๐ พฤศจิกายน ๒๕๒๐

ลักษณะทั่วไป

ลมมรสุมตะวันออกเฉียงเหนือ ซึ่งปกคลุมประเทศไทยยังคงมีกำลังค่อนข้างแรง อนึ่งพายุไต้ฝุ่น "คิม" ซึ่งมีศูนย์กลางอยู่บริเวณกรุงมะนิลา กำลังเคลื่อนตัวทางตะวันตกลงสู่ทะเลจีนใต้

ภาคเหนือ ภาคตะวันออกเฉียงเหนือ	ท้องฟ้าแจ่มใสและอากาศค่อนข้างหนาวทางตอนบนของภาคและคาดว่าอุณหภูมิจะลดลงต่อไปอีก
ภาคกลาง ภาคตะวันตกรวมทั้งชายฝั่ง	ท้องฟ้าโปร่งและอากาศเย็น อุณหภูมิจะลดลงอีก
ภาคใต้ฝั่งตะวันออก	จะยังคงมีฝนทั่วไปกับมีฝนตกหนักเป็นแห่ง ๆ ส่วนมากทางตอนล่างของภาค
ภาคใต้ฝั่งตะวันตก	จะมีฝนเกือบทั่วไปและมีฝนตกหนักบางแห่ง
กรุงเทพมหานคร	ท้องฟ้าโปร่งและอากาศเย็น อุณหภูมิจะลดลงอีก

กรมอุตุนิยมวิทยา
๑๔ พ.ย. ๒๐

Weather outlook for the period 14 – 20 November 1977

General Situation

Rather active northeast monsoon which dominates Thailand continues to persist. The typhoon "Kim" centred at Manila city is moving westward into South China Sea.

Northern Part: Northeastern Part:	Fine with rather cold weather in the upper portion and the temperature expected to further decrease.
Central Part: Eastern part and Coastal Area:	Fair with cool weather and further decrease in temperature.
Southern Thailand East Coast:	Widespread rain with widely scattered heavy fall mainly in the lower portion.
Southern Thailand West Coast:	Almost widespread rain with isolated heavy falls.
Bangkok Metropolis:	Fair with cool weather and further decrease in temperature.

Meteorological Department
14 November 1977

สรุปลักษณะอากาศทั่วไปในรอบสัปดาห์
ตั้งแต่วันที่ ๗ – ๑๓ พฤศจิกายน ๒๕๒๐

๑. ลิ่มความกดอากาศสูงในประเทศจีนได้แผ่ลงมาปกคลุมประเทศไทยตอนบน และลมมรสุมตะวันออกเฉียงเหนือซึ่งมีกำลังค่อนข้างแรงได้พัดปกคลุมประเทศไทยตลอดสัปดาห์

อนึ่ง ได้มีพายุดีเปรสชั่นก่อตัวขึ้นบริเวณปลายแหลมญวน ในวันที่ ๑๐ พฤศจิกายนและเคลื่อนตัวทางตะวันตกเข้าสู่อ่าวไทย ในวันที่ ๑๑ พฤศจิกายนพายุนี้ได้เคลื่อนขึ้นฝั่งบริเวณอำเภอขนอม จังหวัดนครศรีธรรมราช และเคลื่อนผ่านจังหวัดสุราษฎร์ธานี และได้อ่อนกำลังลงมากในวันต่อมา

ลักษณะเช่นนี้ทำให้ประเทศไทยตอนบนมีอากาศเย็นตลอดสัปดาห์ และมีฝนเป็นแห่ง ๆ ในภาคตะวันออกในตอนต้นสัปดาห์ ส่วนภาคใต้มีฝนชุกหนาแน่นทั่วไปตลอดสัปดาห์ โดยมีฝนตกหนักถึงหนักมากเป็นแห่ง ๆ โดยเฉพาะในเขตจังหวัดนครศรีธรรมราชและจังหวัดสุราษฎร์ธานีมีน้ำท่วมอย่างฉับพลันเกิดขึ้นหลายแห่ง

๒. รายงานอุณหภูมิต่ำสุดในภาคต่าง ๆ ของประเทศไทยมีดังนี้.–

ภาคเหนือ	๑๙.๗ °ซ.ที่	อ.เมือง	จ.เชียงราย	เมื่อวันที่	๑๓ พ.ย.
ภาคตะวันออกเฉียงเหนือ	๑๗.๘ °ซ.ที่	อ.เมือง	จ.หนองคาย	"	๑๒ พ.ย.
ภาคกลาง	๑๙.๔ °ซ.ที่	อ.ทองผาภูมิ	จ.กาญจนบุรี	"	๑๓ พ.ย.
ภาคตะวันออก	๒๓.๖ °ซ.ที่	อ.เมือง	จ.ชลบุรี	"	๑๓ พ.ย.
ภาคใต้	๒๐.๖ °ซ.ที่	อ.เกาะถ้วปง	จ.พังงา	"	๑๐ พ.ย.

๓. รายงานฝนสูงสุดในภาคต่าง ๆ ของประเทศไทยมีดังนี้.–

ภาคเหนือ	๑๕.๓ มม.ที่	อ.เมือง	จ.กำแพงเพชร	เมื่อวันที่	๘ พ.ย.
ภาคตะวันออกเฉียงเหนือ	๑๕.๓ มม.ที่	อ.ชุนหาญ	จ.ศรีสะเกษ	"	๗ พ.ย.
ภาคกลาง	๓๐.๔ มม.ที่	อ.กระทุ่มแบน	จ.สมุทรสาคร	"	๘ พ.ย.
ภาคตะวันออก	๕๓.๐ มม.ที่	อ.เมือง	จ.ตราด	"	๙ พ.ย.
ภาคใต้	๒๕๔.๕ มม.ที่	อ.หลังสวน	จ.ชุมพร	"	๑๐ พ.ย.

กรมอุตุนิยมวิทยา

๑๔ พ.ย. ๒๐

Weekly Weather Summary
Period 7 – 13 November 1977

1. Throughout the week, the wedge of high pressure area in China extended to Upper Thailand with rather active northeast monsoon over the Gulf of Thailand.

On 10th November, the depression developed in the vicinity of the southern tip of Vietnam peninsula and moved westward into the Gulf of Thailand. This depression landed the coast of Nakhon Si Thammarat in the vicinity of Amphoe Khanom and moved over Surat Thani. It markedly weakened on the following day.

Consequently, cool weather was experienced in Upper Thailand throughout the week and widely scattered showers were reported in Eastern Part during the beginning of the period. The copious rain with widely scattered showers experienced in Southern Thailand particularly in Nakhon Si Thammarat and Surat Thani with isolated flash floods.

2. Lowest temperature in various parts of Thailand were as follows:-

Northern Part	14.7°C.at Amphoe Muang	Chiang Rai	on	13	Nov.
Northeastern Part	17.8°C.at Amphoe Muang	Nong Khai	"	12	Nov.
Central Part	19.4°C.at Thong Pha Phum	Kanchanaburi	"	13	Nov.
Eastern Part	21.6°C.at Amphoe Muang	Chon Buri	"	13	Nov.
Southern Part	21.6°C.at Takuapa	Phangnga	"	10	Nov.

3. Heaviest rainfall in various parts of Thailand were as follows:-

Northern Part	15.3 mm.at Amphoe Muang	Kamphaeng Phet	on	8	Nov.
Northeastern Part	15.3 mm.at Khun Han	Si Sa Ket	"	7	Nov.
Central Part	70.8 mm.at Kratum Baen	Samut Sakhon	"	8	Nov.
Eastern Part	52.0 mm.at Amphoe Muang	Trat	"	9	Nov.
Southern Part	259.5 mm.at Lang Suan	Chumphon	"	10	Nov.

Meteorological Department
14 November 1977

ข่าวอากาศเพื่อการเกษตรประจำสัปดาห์

เมื่อวันที่ 7 - 13 พฤศจิกายน 2520 มีลักษณะอากาศซึ่งพอสรุปได้ดังต่อไปนี้ : -

สิ่งความกดอากาศสูงในประเทศจีนได้แผ่ลงมาปกคลุมประเทศไทยตอนบนและลมมรสุมตะวันออกเฉียงเหนือซึ่งมีกำลังค่อนข้างแรงได้พัดปกคลุมอ่าวไทยตลอดสัปดาห์

อนึ่ง ได้มีพายุดีเปรสชั่นก่อตัวขึ้นบริเวณปลายแหลมญวน ในวันที่ 10 พฤศจิกายน และเคลื่อนตัวทางตะวันตกเข้าสู่อ่าวไทยในวันที่ 11 พฤศจิกายน พายุนี้ได้เคลื่อนขึ้นฝั่งบริเวณ อ.ขนอม จ.นครศรีธรรมราช และเคลื่อนผ่าน จ.สุราษฎร์ธานี แล้วได้อ่อนกำลังลงมากในวันต่อมา

ลักษณะเช่นนี้ทำให้ประเทศไทยตอนบนมีอากาศเย็นตลอดสัปดาห์ และมีฝนเป็นแห่ง ๆ ในภาคตะวันออกในตอนต้นสัปดาห์ ส่วนภาคใต้มีฝนชุกหนาแน่นทั่วไปตลอดสัปดาห์ โดยมีฝนตกหนักถึงหนักมากเป็นแห่ง ๆ โดยเฉพาะในเขต จ.นครศรีธรรมราชและ จ.สุราษฎร์ธานี มีน้ำท่วมอย่างฉับพลันเกิดขึ้นหลายแห่ง

ข้อควรระวัง

ระยะสัปดาห์นี้ประเทศไทยตอนบนจะมีอากาศแห้งและหนาวเย็นโดยทั่วไป และคาดว่าอากาศจะเย็นลงต่อไปอีก ดังนั้นกสิกรควรเตรียมให้ความอบอุ่นแก่สัตว์เลี้ยงไว้ด้วย สำหรับภาคใต้ตั้งแต่จังหวัดชุมพรลงไปยังคงมีฝนชุกหนาแน่นโดยมีฝนตกหนักเป็นแห่ง ๆ อันจะเป็นเหตุให้สภาวะน้ำท่วมยังคงปรากฏอยู่ในระยะนี้ ส่วนบริเวณอ่าวไทยจะมีคลื่นจัดและลมแรงซึ่งชาวเรือควรระมัดระวังอันตรายในการเดินเรือ โดยเฉพาะเรือเล็กควรงดออกจากฝั่ง.

กรมอุตุนิยมวิทยา

14 พฤศจิกายน 2520

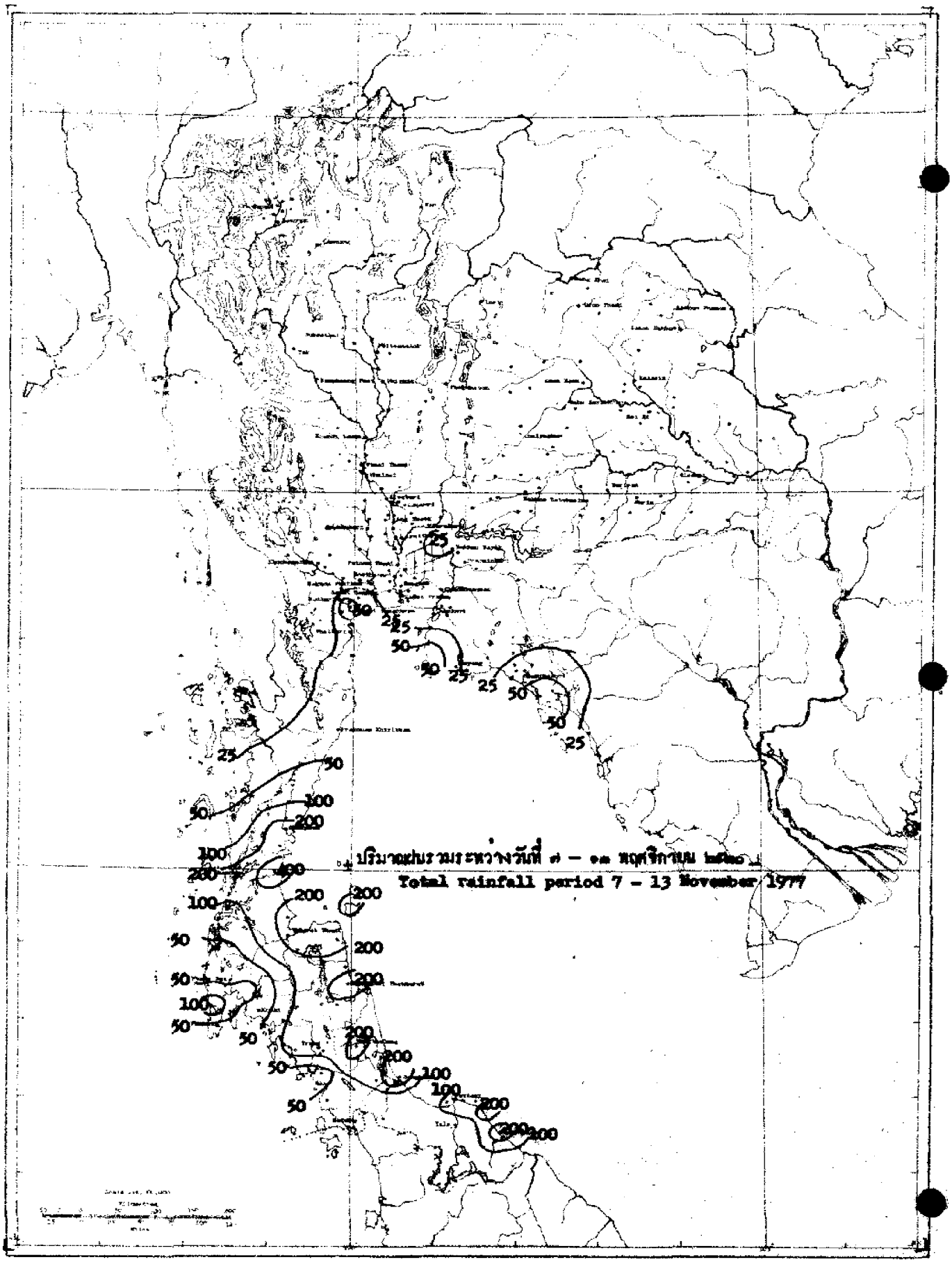
ปริมาณฝนรวมระหว่างวันที่ ๗ – ๑๓ พฤศจิกายน ๒๕๒๐
Total rainfall period 7 – 13 November 1977

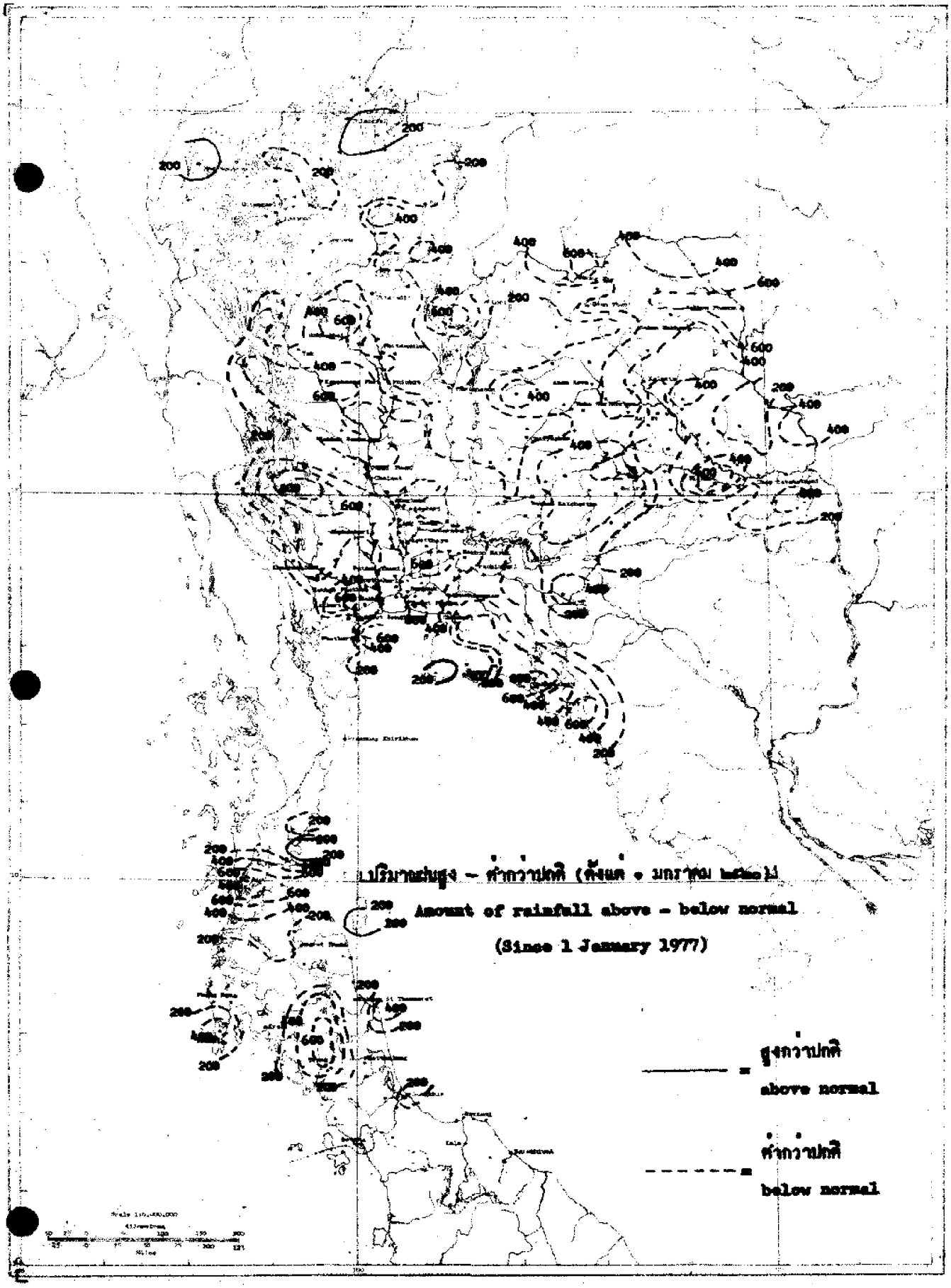
ปริมาณน้ำฝน - ต่ำกว่าปกติ (ตั้งแต่ 1 มกราคม 2520)
Amount of rainfall above - below normal
(Since 1 January 1977)
สูงกว่าปกติ
above normal
ต่ำกว่าปกติ
below normal

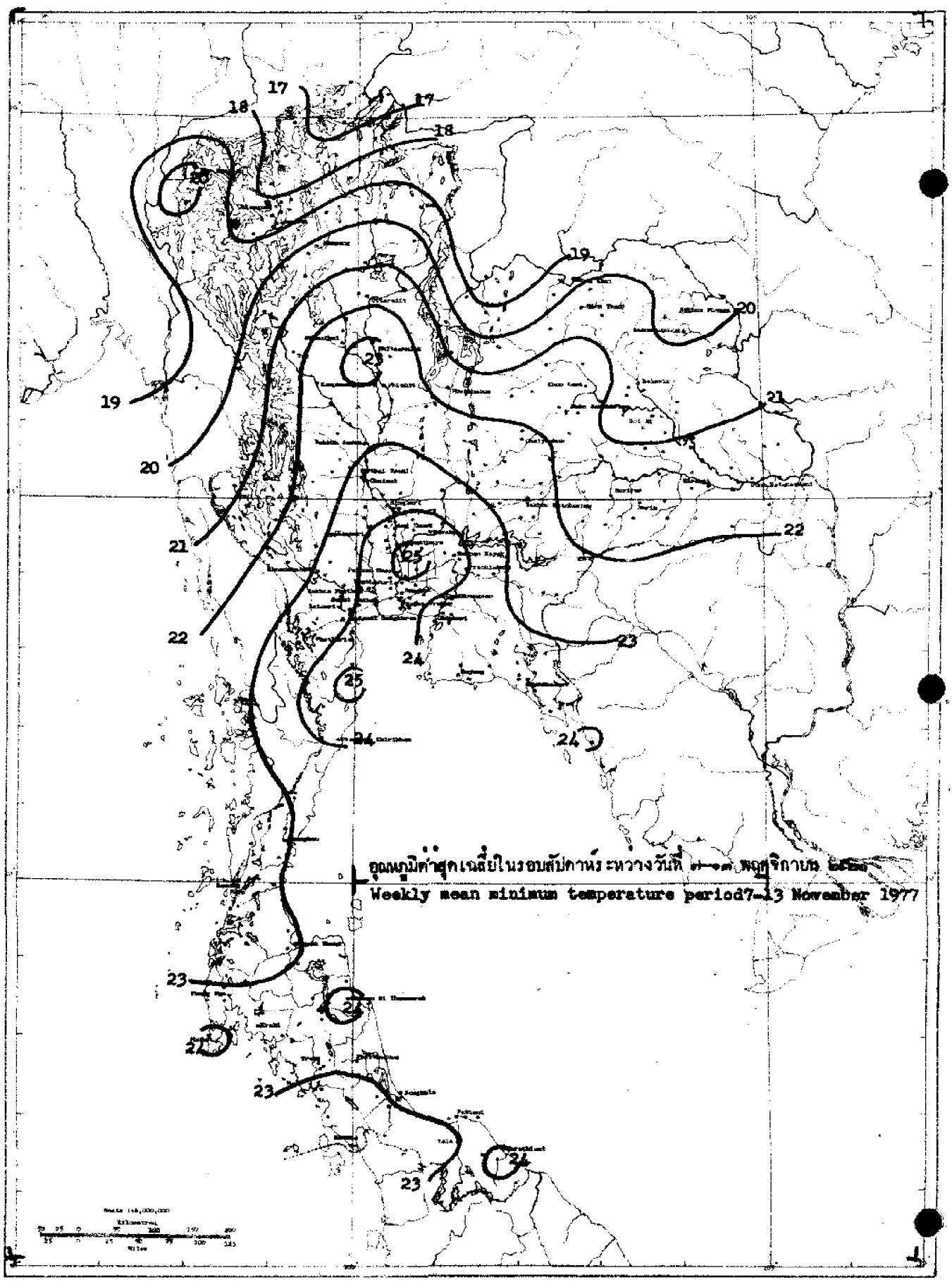

อุณหภูมิต่ำสุดเฉลี่ยในรอบสัปดาห์ระหว่างวันที่ ๗-๑๓ พฤศจิกายน ๒๕๒๐

Weekly mean minimum temperature period7-13 November 1977

สถานีฝน	Station	วันที่และจำนวนน้ำฝนเป็นมิลลิเมตร Date and amount of rainfall in millimeters							ฝนรวม มม. Total rainfall mm.	ฝนสะสมตั้งแต่ 1 มกราคม Accumulative rainfall since 1 January	
		พฤศจิกายน November								ปริมาณ มม. Amount mm.	สูงต่ำกว่าปกติ Above or below Normal
		7	8	9*	10	11	12	13			
ภาคเหนือ	**NORTHERN PART**										
1 เชียงราย	CHIANG RAI*								0.0	1975.3	+220.0
2 แม่สาย	Mae Sai								0.0	1511.0	- 49.4
3 เชียงแสน	Chiang Saen								0.0	1638.4	+ 84.0
4 เชียงของ	Chiang Khong								0.0	1749.1	+173.4
5 แม่จัน	Mae Chan								0.0	1411.8	
6 แม่สรวย	Mae Suai								0.0	1139.5	-140.1
7 เทิง	Thoeng								0.0	1938.9	+288.0
8 เชียงคำ	Chiang Kham			2.0					2.0	1423.2	+ 81.0
9 เวียงป่าเป้า	Wiang Pa Pao								0.0	464.5	
10 พาน	Phan								0.0	827.0	-181.8
11 แม่ใจ	Mae Chai			13.6					13.6	1617.5	+301.3
12 พะเยา	Phayao								0.0	827.0	-181.8
13 จุน	Chun										
14 แม่ฮ่องสอน	MAE HONG SON*								0.0	1573.4	+332.5
15 ปาย	Pai								0.0	1256.8	- 40.1
16 ขุนยวม	Khun Yuam								0.0	1406.4	+174.7
17 แม่ลาน้อย	Mae La Noi								0.0	1126.5	
18 แม่สะเรียง	Mae Sariang*								0.0	1186.7	- 48.9
19 เชียงใหม่	CHIANG MAI*								0.0	1162.7	- 80.4
20 ฝาง	Fang								0.0	1267.0	+ 28.0
21 แม่อาย	Mae Ai										
22 เชียงดาว	Chiang Dao								0.0	1022.0	-300.2
23 แม่แตง	Mae Taeng								0.0	1291.8	+119.2
24 แม่ริม	Mae Rim								0.0	985.2	-115.3
25 สันทราย	San Sai								0.0	1235.3	+ 63.4
26 ดอยสะเก็ด	Doi Saket								0.0	1215.1	+ 36.9
27 สันกำแพง	San Kamphaeng								0.0	852.2	- 45.8
28 ฮางดง	Hang Dong								0.0	1214.5	+ 87.9
29 สารภี	Saraphi								0.0	975.8	
30 สันป่าตอง	San Pa Tong								0.0	1085.3	+118.9
31 จอมทอง	Chom Thong								0.0	1242.9	+313.4
32 ฮอด	Hot								0.0	949.0	-147.5
33 ลำพูน	LAMPHUN								0.0	1112.3	+167.2
34 ป่าซาง	Pa Sang								0.0	1116.9	+160.7
35 ลี้	Li								0.0	1104.2	- 49.9
36 ลำปาง	LAMPANG*								0.0	1203.5	+157.9
37 งาว	Ngao								0.0	1110.7	-102.4
38 แจ้ห่ม	Chae Hom								0.0	758.6	-216.9
39 เกาะคา	Ko Kha								0.0	1186.0	+146.4
40 สบปราบ	Sop Prap								0.0	953.9	-101.3

สถานีฝน	Station	วันที่และจำนวนน้ำฝนเป็นมิลลิเมตร Date and amount of rainfall in millimeters							ฝนรวม มม. Total rainfall mm.	ตั้งแต่ 1 มกราคม Accumulative rainfall since 1 January	
		พฤศจิกายน November								ปริมาณ มม. Amount mm.	สูงต่ำกว่าปกติ Above or below Normal
		7	8	9	10	11	12	13			
41 เถิน	Thoen								0.0	821.9	-148.5
42 แม่พริก	Mae Phrik										
43 แพร่	PHRAE *								0.0	952.2	-135.1
44 สอง	Song								0.0	868.5	-417.7
45 สูงเม่น	Sung Men								0.0	699.2	-272.0
46 เด่นชัย	Den Chai								0.0	1084.9	- 86.8
47 น่าน	NAN *				6.5				6.5	1367.4	+ 67.7
48 ทุ่งช้าง	Thung Chang	14.0							14.0	1629.5	- 19.0
49 เชียงกลาง	Chiang Klang								0.0	1275.3	
50 ท่าวังผา	Tha Wang Pha *								0.0	1294.5	-122.9
51 บัว	Pua								0.0	1028.9	-245.9
52 สา	Sa								0.0	766.0	-360.2
53 นาน้อย	Na Noi								0.0	299.4	
54 อุตรดิตถ์	UTTARADIT *								0.0	1597.3	+175.2
55 ฟากท่า	Fak Tha								0.0	696.8	-454.9
56 น้ำปาด	Nam Pat								0.0	919.0	-270.0
57 สนามบินอุตรดิตถ์	Uttaradit Airport *										
58 ท่าปลา	Tha Pla								0.0	1044.1	-178.4
59 ลับแล	Laplae								0.0	1245.0	-234.0
60 ตาก	TAK *		T						T.	738.4	-284.2
61 เขื่อนภูมิพล	Bhumibol Dam *		T						T	789.5	-250.5
62 บ้านตาก	Ban Tak								0.0	662.6	-173.2
63 แม่ระมาด	Mae Ramat										
64 แม่สอด	Mae Sot *								0.0	1100.2	-404.3
65 สุโขทัย	SUKHOTHAI								0.0	489.2	-620.2
66 ทุ่งเสลี่ยม	Thung Saliam								0.0	766.2	-421.6
67 สวรรคโลก	Sawankhalok								0.0	676.8	-409.3
68 กงไกรลาศ	Kong Krailat								0.0	976.5	-288.3
69 บ้านด่านลานหอย	Ban Dan Lan Hoi										
70 พิษณุโลก	PHITSANULOK *								0.0	1378.3	+ 47.5
71 นครไทย	Nakhon Thai								0.0	176.3	
72 พรหมพิราม	Phrom Phiram								0.0	996.6	+ 32.5
73 วังทอง	Wang Thong								0.0	1235.3	-120.5
74 บางกระทุ่ม	Bang Krathum								0.0	1001.8	-377.7
75 กำแพงเพชร	KAMPHAENG PHET		15.3						15.3	747.4	-454.4
76 พรานกระต่าย	Phan Kratai								0.0	854.6	-569.7
77 คลองขลุง	Khlong Khlung								0.0	682.3	-619.3
78 ขาณุวรลักษบุรี	Khanu Woralakaburi								0.0	996.8	-267.3
79 พิจิตร	PHICHIT								0.0	1174.0	+347.4
80 สามง่าม	Sam Ngam								0.0	860.9	-400.2
81 ตะพานหิน	Taphan Hin								0.0	922.7	-339.7

สถานีฝน	Station	วันที่และจำนวนน้ำฝนเป็นมิลลิเมตร Date and amount of rainfall in millimeters							ฝนรวม มม. Total rainfall mm.	ฝนรวมตั้งแต่ 1 มกราคม Accumulative rainfall since 1 January	
		พฤศจิกายน November								ปริมาณ มม. Amount mm.	สูงต่ำกว่าปกติ Above or below Normal
		7	8	9	10	11	12	13			
82 บางมูลนาก	Bang Mun Nak								0.0	672.9	-454.6
83 โพทะเล	Pho Thale								0.0	820.0	-295.6
84 เพชรบูรณ์	PHETCHABUN*								0.0	889.1	-338.2
85 หล่มเก่า	Lom Kao								0.0	736.9	-340.5
86 หล่มสัก	Lom Sak*								0.0	810.4	-169.2
87 ชนแดน	Chon Daen								0.0	1145.9	- 77.0
88 หนองไผ่	Nong Phai								0.0	585.6	
89 วิเชียรบุรี	Wichian Buri*	1.0							1.0	954.7	-170.2
ภาคตะวันออกเฉียงเหนือ	**NORTHEASTERN PART**										
1 เลย	LOEI*								0.0	974.9	-233.4
2 เชียงคาน	Chiang Khan		0.5						0.5	982.0	-281.6
3 ท่าลี่	Tha Li								0.0	593.5	-376.5
4 ด่านซ้าย	Dan Sai								0.0	343.0	-750.3
5 วังสพุง	Wang Saphung								0.0	936.3	-159.9
6 หนองคาย	NONG KHAI								0.0	1108.4	-671.5
7 ศรีเชียงใหม่	Si Chiang Mai								0.0	1102.8	-581.4
8 ท่าบ่อ	Tha Bo								0.0	709.2	
9 โพนพิสัย	Phon Phisai								0.0	1315.0	-493.9
10 บึงกาฬ	Bung Kan								0.0	1497.5	
11 เซกา	Seka								0.0	1784.7	+127.6
12 อุดรธานี	UDON THANI								0.0	1014.3	-525.3
13 เพ็ญ	Phen								0.0	1213.8	-118.9
14 กุมภวาปี	Kumphawapi								0.0	956.3	-123.8
15 หนองหาน	Nong Han								0.0	885.2	-370.8
16 หนองบัวลำภู	Nong Bua Lam Phu										
17 สกลนคร	SAKON NAKHON*								0.0	1139.6	-327.9
18 วานรนิวาส	Wanon Niwat								0.0	789.3	
19 สว่างแดนดิน	Sawang Daen Din								0.0	991.1	-624.7
20 พรรณานิคม	Phanna Nikhom								0.0	968.6	-550.1
21 นครพนม	NAKHON PHANOM								0.0	1628.6	-706.2
22 บ้านแพง	Ban Phaeng								0.0	1515.1	
23 ท่าอุเทน	Tha Uthen								0.0	1746.5	-521.7
24 นาแก	Na Kae								0.0	1178.6	-323.8
25 ธาตุพนม	That Phanom								0.0	1110.0	-650.7
26 มุกดาหาร	Mukdahan*	T	T						T	1191.6	-299.5
27 กาฬสินธุ์	KALASIN								0.0	1151.1	-237.8
28 ยางตลาด	Yang Talat								0.0	768.6	-535.0
29 สหัสขันธ์	Sahatsakhan								0.0	892.1	-437.9
30 กุฉินารายณ์	Kuchinarai								0.0	1235.4	-267.3
31 กมลาไสย	Kamalasai								0.0	1228.6	+ 44.3
32 ร้อยเอ็ด	ROI ET*		T						T	1298.0	-102.8

สถานีฝน	Station	วันที่และจำนวนน้ำฝนเป็นมิลลิเมตร Date and amount of rainfall in millimetres							ฝนรวม มม. Total rainfall mm.	ฝนรวมตั้งแต่ 1 มกราคม Accumulative rainfall since 1 January	
		พฤศจิกายน November								ปริมาณ มม. Amount mm.	สูงต่ำกว่าปกติ Above or below Normal
		7	8	9	10	11	12	13			
33 โพนทอง	Phon Thong								0.0	973.0	-507.1
34 ธวัชบุรี	Thawatchaburi										
35 อาจสามารถ	At Samat										
36 เสลภูมิ	Selaphum										
37 จตุรพักตร์พิมาน	Chaturaphak Phiman								0.0	944.7	-125.6
38 เกษตรวิสัย	Kaset Wisai								0.0	1400.7	- 0.1
39 สุวรรณภูมิ	Suwannaphum								0.0	1648.0	- 2.1
40 มหาสารคาม	MAHA SARAKHAM								0.0	889.7	-484.3
41 เชียงยืน	Chiang Yun								0.0	985.2	-291.4
42 กันทรวิชัย	Kantharawichai								0.0	664.4	-569.9
43 โกสุมพิสัย	Kosum Phisai*								0.0	1015.9	-215.1
44 บรบือ	Borabu								0.0	868.3	-573.4
45 วาปีปทุม	Wapi Pathum								0.0	907.1	-262.5
46 พยัคฆภูมิพิสัย	Phayakkhaphum Phisai								0.0	967.3	-437.4
47 ขอนแก่น	KHON KAEN*				T	T			T	1195.4	- 4.5
48 น้ำพอง	Nam Phong								0.0	1062.5	- 9.7
49 ภูเวียง	Phu Wiang								0.0	999.0	-220.3
50 ชุมแพ	Chum Phae								0.0	1003.0	- 97.6
51 มัญจาคีรี	Mancha Khiri								0.0	956.6	-208.2
52 ชนบท	Chonnabot								0.0	1171.8	- 12.5
53 บ้านไผ่	Ban Phai								0.0	801.1	-394.9
54 พล	Phon								0.0	1088.7	-179.9
55 หนองสองห้อง	Nong Song Hong								0.0	1019.3	-252.0
56 ชัยภูมิ	CHAIYAPHUM*								0.0	1006.8	-274.0
57 เกษตรสมบูรณ์	Kaset Sombun								0.0	323.5	-550.5
58 ภูเขียว	Phu Khieo								0.0	675.0	-369.4
59 คอนสวรรค์	Khon Sawan								0.0	1137.9	- 21.1
60 จัตุรัส	Chatturat								0.0	1011.2	- 98.3
61 บำเหน็จณรงค์	Bamnet Narong								0.0	1048.6	-162.5
62 นครราชสีมา	NAKHON RATCHASIMA*					T	T		T	875.1	-313.7
63 บัวใหญ่	Bua Yai										
64 คง	Khong								0.0	609.6	-480.0
65 ด่านขุนทด	Dan Khun Thot								0.0	777.3	-263.0
66 โนนไทย	Non Thai								0.0	1105.2	+ 7.4
67 โนนสูง	Non Sung								0.0	768.4	-451.9
68 พิมาย	Phimai										
69 สีคิ้ว	Sikhiu								0.0	744.2	-338.3
70 สูงเนิน	Sung Noon								0.0	1020.8	-135.0
71 ปักธงชัย	Pak Thong Chai			2.1					2.1	1307.8	-219.0
72 โชคชัย	Chok Chai*								0.0	1033.9	- 20.8
73 ครบุรี	Khon Buri								0.0	530.6	-523.9

สถานีฝน	Station	วันที่และจำนวนน้ำฝนเป็นมิลลิเมตร Date and amount of rainfall in millimeters พฤศจิกายน November 7	8	9	10	11	12	13	ฝนรวม มม. Total rainfall mm	ฝนรวมตั้งแต่ 1 มกราคม Accumulative rainfall since 1 January ปริมาณ มม. Amount mm.	สูงต่ำกว่าปกติ Above or below Normal
74 บุรีรัมย์	BURI RAM								0.0	889.7	-494.5
75 พุทไธสง	Phutthaisong								0.0	1127.9	-224.1
76 สตึก	Satuk								0.0	1150.3	-169.6
77 ลำปลายมาศ	Lam Phai Mat								0.0	910.2	-429.7
78 นางรอง	Nang Rong								0.0	811.8	-487.1
79 สุรินทร์	SURIN								0.0	1057.0	-245.6
80 รัตนบุรี	Rattanaburi								0.0	1105.0	-175.1
81 ท่าตูม	Tha Tum	6.8							6.8	942.1	-247.6
82 ศีขรภูมิ	Sikhoraphum										
83 ปราสาท	Prasat								0.0	1033.3	-174.6
84 สังขะ	Sangkha								0.0	1004.2	-195.1
85 ศรีสะเกษ	SI SA KET								0.0	631.1	-848.2
86 ราษีไศล	Rasi Salai								0.0	749.2	-499.8
87 กันทรารมย์	Kanthararom								0.0	1259.8	+ 35.5
88 ขุขันธ์	Khukhan	3.2							3.2	1304.1	+ 21.1
89 ขุนหาญ	Khun Han	15.3							15.3	1284.9	- 96.2
90 กันทรลักษ์	Kantharalak								0.0	1079.6	-266.1
91 อุบลราชธานี	UBON RATCHATHANI *								0.0	1284.2	-282.0
92 เขมราฐ	Khemarat								0.0	1138.1	-345.7
93 อำนาจเจริญ	Amnat Charoen								0.0	1573.4	- 3.3
94 ยโสธร	Yasothon								0.0	1243.0	-208.9
95 ตระการพืชผล	Trakan Phutphon								0.0	1445.9	- 63.7
96 มหาชนะชัย	Maha Chana Chai	1.5							1.5	1094.8	-359.9
97 เขื่องใน	Khuang Nai								0.0	995.5	
98 โขงเจียม	Khong Chiam								0.0	1156.9	-626.4
99 เดชอุดม	Det Udom	0.7							0.7	1055.5	-482.1
100 บุณฑริก	Buntharik	7.6							7.6	536.3	
ภาคกลาง	CENTRAL PART										
1 นครสวรรค์	NAKHON SAWAN								0.0	664.9	-514.9
2 บรรเทพศิลป์	Banphot Phisai								0.0	599.5	-358.6
3 ชุมแสง	Chumsaeng								0.0	1138.0	-223.9
4 หนองบัว	Nong Bua										
5 ลาดยาว	Lat Yao								0.0	586.1	-470.2
6 ท่าตะโก	Tha Tako								0.0	560.1	-518.6
7 พยุหคีรี	Phayuha Khiri		4.9						4.9	692.1	-364.4
8 ตากฟ้า	Takfa								0.0	606.5	-685.2
9 อุทัยธานี	UTHAI THANI								0.0	790.6	-367.4
10 สว่างอารมณ์	Sawang Arom		5.6						5.6	322.0	-794.1
11 บ้านไร่	Ban Rai								0.0	384.4	-800.0
12 ทัพทัน	Thap than								0.0	990.7	-215.4
13 หนองฉาง	Nong Chang		3.6						3.6	1343.0	- 71.9

สถานีฝน	Station	วันที่และจำนวนน้ำฝนเป็นมิลลิเมตร Date and amount of rainfall in millimetre							ฝนรวม มม. Total rainfall mm.	ฝนรวมตั้งแต่ 1 มกราคม Accumulative rainfall since 1 January	
		พฤศจิกายน November								ปริมาณ มม. Amount mm.	สูงต่ำกว่าปก Above or below Normal
		7	8	9	10	11	12	13			
14 หนองขาหย่าง	Nong Khayang								0.0	1113.9	- 57.9
15 **ชัยนาท**	**CHAI NAT**								0.0	564.7	-570.9
16 มโนรมย์	Manorom								0.0	521.8	-669.0
17 วัดสิงห์	Wat Sing								0.0	573.9	-659.2
18 หันคา	Hankha								0.0	731.0	-427.8
19 **สิงห์บุรี**	**SING BURI**								0.0	626.6	-468.2
20 อินทร์บุรี	In Buri								0.0	787.7	-416.6
21 บางระจัน	Bang Rachan								0.0	709.0	-519.2
22 พรหมบุรี	Phrom Buri								0.0	735.1	-571.8
23 **ลพบุรี**	**LOP BURI***								0.0	1009.5	-327.6
24 บ้านหมี่	Ban Mi								0.0	747.5	-274.2
25 บัวชุม	Bua Chum*								0.0	1228.9	+ 19.9
26 ชัยบาดาล	Chai Badan								0.0	991.7	-112.1
27 พัฒนานิคม	Phatthana Nikhom								0.0	408.8	-669.9
28 โคกสำโรง	Khok Samrong								0.0	579.0	-476.0
29 ท่าวุ้ง	Tha Wung								0.0	756.8	-681.8
30 **สุพรรณบุรี**	**SUPHAN BURI***								0.0	674.5	- 575.0
31 เดิมบางนางบวช	Doembang Nangbuat								0.0	565.9	-571.9
32 สามชุก	Sam Chuk								0.0	788.7	-379.1
33 ดอนเจดีย์	Don Chedi										
34 ศรีประจันต์	Si Phrachan										
35 อู่ทอง	U Thong								0.0	456.5	-540.8
36 บางปลาม้า	Bang Pa Ma								0.0	619.1	-331.9
37 สองพี่น้อง	Song Phi Nong								0.0	971.8	+142.3
38 **อ่างทอง**	**ANG THONG**								0.0	824.5	-494.1
39 โพธิ์ทอง	Pho Thong								0.0	722.4	-757.4
40 ไชโย	Chaiyo								0.0	484.6	-551.4
41 วิเศษชัยชาญ	Wiset Chai Chan								0.0	595.9	-775.2
42 ป่าโมก	Pa Mok								0.0	732.3	-437.7
43 **สระบุรี**	**SARABURI**								0.0	1049.8	-496.8
44 พระพุทธบาท	Phra Phutthabat								0.0	433.3	
45 บ้านหมอ	Ban Mo								0.0	313.8	
46 เสาไห้	Sao Hai								0.0	986.7	
47 แก่งคอย	Kaeng Khoi								0.0	990.8	-553.9
48 หนองแค	Nong Khae								0.0	1164.8	-343.4
49 **พระนครศรีอยุธยา**	**PHRA NAKHON SI AYUTTHAYA**								0.0	730.5	-369.0
50 ท่าเรือ	Tha Rua								0.0	933.1	-594.1
51 ผักไห่	Phak Hai								0.0	855.6	-515.9
52 บางบาล	Bang Ban								0.0	673.7	-720.9
53 เสนา	Sena	1.2	T						1.2	595.0	-798.1
54 บางไทร	Bang Sai								0.0	789.1	-566.8

สถานีฝน	Station	วันที่และจำนวนน้ำฝนเป็นมิลลิเมตร Date and amount of rainfall in millimeters							ฝนรวม มม. Total rainfall mm.	ฝนสะสมตั้งแต่ 1 มกราคม Accumulative rainfall since 1 January	
		พฤศจิกายน November								ปริมาณ Amount mm.	สูงต่ำกว่าปกติ Above or below Normal
		7	8	9	10	11	12	13			
55 บางปะอิน	Bang Pa-in								0.0	796.0	-564.1
56 ปทุมธานี	PATHUM THANI								0.0	276.8	
57 หนองเสือ	Nong Sua								0.0	920.4	-595.0
58 ธัญบุรี	Thanyaburi								0.0	159.1	
59 รังสิต	Rangsit								0.0	597.5	-899.9
60 ลำลูกกา	Lam Luk Ka								0.0	502.6	-873.8
61 นนทบุรี	NONTHABURI										
62 บางบัวทอง	Bang Bua Thong								0.0	766.5	-533.5
63 ธนบุรี	THON BURI										
64 ตลิ่งชัน	Taling Chan										
65 บางขุนเทียน	Bang Khun Thian										
66 ราษฎร์บูรณะ	Rat Burana										
67 กรุงเทพมหานคร	BANGKOK METROPOLIS		8.4						8.4	990.1	-495.1
68 สนามบินดอนเมือง	Don Muang Airport								0.0	863.2	-627.1
69 บางเขน	Bang Khen								0.0	965.7	-522.6
70 มีนบุรี	Min Buri								0.0	214.9	
71 ลาดกระบัง	Lat Krabang								0.0	275.0	
72 ศูนย์วิจัยบางนา	Bangk Na*		23.9						23.9	951.5	
73 กาญจนบุรี	KANCHANABURI*		T						T	625.7	-473.3
74 สังขละบุรี	Sangkhla Buri										
75 เหมืองปิล็อก	Pilok										
76 ทองผาภูมิ	Thong Pha Phum*								0.0	1616.7	+ 19.5
77 ศรีสวัสดิ์	Si Sawat										
78 ไทรโยค	Sai Yok										
79 พนมทวน	Phanom Thuan								0.0	506.9	-292.5
80 ท่าม่วง	Tha Muang								0.0	540.6	-358.2
81 นครปฐม	NAKHON PATHOM								0.0	951.0	-271.4
82 บางเลน	Bang Len										
83 นครชัยศรี	Nakhon Chaisi								0.0	801.1	-190.0
84 ราชบุรี	RATCHABURI		15.5						15.5	558.2	-680.0
85 บ้านโป่ง	Ban Pong		T	2.0					2.0	816.5	-169.7
86 โพธาราม	Photharam								0.0	857.3	-272.2
87 ดำเนินสะดวก	Damnoen Saduak										
88 ปากท่อ	Pak Tho		19.8	1.1					20.9	1317.3	+256.7
89 สมุทรสงคราม	SAMUT SONGKHRAM		34.0						34.0	685.1	-386.0
90 บางคนที	Bang Khonthi		42.9						42.9	820.4	-324.8
91 อัมพวา	Amphawa		31.2						31.2	842.1	-260.1
92 สมุทรสาคร	SAMUT SAKHON	2.2	18.0						20.2	921.1	-393.6
93 กระทุ่มแบน	Kratom Baen		70.8						70.8	861.8	-357.5
94 สมุทรปราการ	SAMUT PRAKAN								0.0	672.4	-682.3
95 บางพลี	Bang Phli								0.0	923.6	-501.8

สถานีฝน	Station	วันที่และจำนวนน้ำฝนเป็นมิลลิเมตร Date and amount of rainfall in millimeters							ฝนรวม มม. Total rainfall mm.	ฝนรวมตั้งแต่ 1 มกราคม Accumulative rainfall since 1 January	
		พฤศจิกายน November								ปริมาณ มม. Amount mm.	สูงต่ำกว่าปก Above or below Normal
		7	8	9	10	11	12	13			
ภาคตะวันออก	**EASTERN PART**										
1 นครนายก	NAKHON NAYOK								0.0	1487.4	-429.0
2 บ้านนา	Ban Na	32.5		4.2					36.7	1407.3	-565.0
3 ปากพลี	Pak Phli								0.0	1015.8	-901.8
4 องครักษ์	Ongkharak								0.0	966.5	-815.9
5 ปราจีนบุรี	PRACHIN BURI *	T							T	1670.4	-368.1
6 ประจันตคาม	Prachantakham								0.0	1464.5	-201.3
7 บ้านสร้าง	Ban Sang								0.0	1204.2	-444.9
8 ศรีมหาโพธิ	Si Maha Phot								0.0	1572.1	-116.2
9 กบินทร์บุรี	Kabin Buri*	0.2							0.2	1565.2	+ 17.7
10 สระแก้ว	Sa Kaeo										
11 วัฒนานคร	Watthana Nakhon								0.0	1032.9	-491.5
12 อรัญประเทศ	Aranyaprathet *			1.3					1.3	1138.9	-410.9
13 ฉะเชิงเทรา	CHACHOENGSAO								0.0	1137.6	-222.6
14 บ้านโพธิ์	Ban Pho								0.0	925.8	-312.6
15 ชลบุรี	CHON BURI *	0.1	21.9						22.0	963.8	-399.2
16 พานทอง	Phan Thong								0.0	450.9	-628.9
17 บ้านบึง	Ban Bung								0.0	404.7	-862.1
18 เกาะสีชัง	Ko Sichang *	20.0	4.8		T		T		24.8	932.2	-270.8
19 ศรีราชา	Si Racha	2.7							2.7	881.9	-265.8
20 สัตหีบ	Sattahip *	46.0	4.9	44.7					95.6	1513.9	+235.8
21 ระยอง	RAYONG										
22 บ้านค่าย	Ban Khai		11.2						11.2	1109.9	-148.9
23 แกลง	Klaeng		6.8	T					6.8	1399.9	-599.8
24 จันทบุรี	CHANTHABURI *		3.0	32.1					35.1	2257.9	-889.2
25 ท่าใหม่	Tha Mai								0.0	1343.9	
26 มะขาม	Makham								0.0	1078.1	
27 ตราด	TRAT	12.3	6.2	52.0					70.5	3146.3	-653.8
28 เขาสมิง	Khao Saming	2.1		51.0					53.1	3163.6	+165.0
29 แหลมงอบ	Laem Ngop	0.5							0.5	1127.4	
30 คลองใหญ่	Khlong Yai *	5.5	4.1	11.5	0.1				21.2	4585.1	-234.9
ภาคใต้	**SOUTHERN PART**										
1 เพชรบุรี	PHETCHABURI		25.1						25.1	1063.8	- 38.1
2 บ้านแหลม	Ban Laem								0.0	538.1	-626.8
3 บ้านลาด	Ban Lat		29.2						29.2	1042.1	- 52.6
4 ท่ายาง	Tha Yang								0.0	635.6	-156.0
5 ชะอำ	Cha-am								0.0	546.4	-315.6
6 ประจวบคีรีขันธ์	PRACHUAP KHIRI KHAN *	20.8	40.5	23.9	1.8			T	87.0	940.5	- 88.8
7 หัวหิน	Hua Hin *	22.1	1.0						23.1	920.4	- 66.3
8 ปราณบุรี	Pran Buri	15.4	14.3	14.1					43.8	775.5	
9 ชุมพร	CHUMPHON *	97.7	1.9	44.1	6.9	72.8	26.9	10.2	270.5	2083.6	+290.6

สถานีฝน	Station	วันที่และจำนวนน้ำฝนเป็นมิลลิเมตร Date and amount of rainfall in millimeters							ฝนรวม มม. Total rainfall mm.	ฝนรวมตั้งแต่ 1 มกราคม Accumulative rainfall since 1 January	
		พฤศจิกายน November								ปริมาณ มม. Amount mm.	สูงต่ำกว่าปกติ Above or below Normal
		7	8	9	10	11	12	13			
10 ท่าแซะ	Tha Sae	28.7		13.4	2.7	66.6			111.4	1563.0	-276.6
11 สวี	Sawi	43.0		8.7	50.0	118.0	41.2		260.9	1727.1	+187.5
12 หลังสวน	Lang Suan	53.5	25.5		259.5	130.6			469.1	845.6	-675.1
13 **สุราษฎร์ธานี**	**SURAT THANI***	T	5.3	4.9	117.1	53.8	110.7	85.4	377.2	1514.0	+ 86.3
14 ไชยา	Chaiya		19.1		132.4	71.4			222.9	1191.2	-171.6
15 เกาะสมุย	Ko Samui*	29.6	13.2	48.6	123.3	98.6	81.6	0.3	395.2	1745.1	+462.8
16 พุนพิน	Phunphin	6.7		18.4	95.2	44.2	114.8		279.3	1035.4	-240.8
17 ท่าฉาง	Tha Chang		10.0		105.0	74.0			189.0	943.2	
18 กาญจนดิษฐ์	Kanchanadit										
19 บ้านนาสาร	Ban Na San										
20 **นครศรีธรรมราช**	**NAKHON SI THAMMARAT***	1.7	0.5	35.3	27.1	113.4	126.7	44.6	349.3	1749.4	+ 48.5
21 สิชล	Sichon			4.7	42.6		49.6		96.9	1348.4	-195.3
22 ท่าศาลา	Tha Sala	1.2	1.3	17.0	31.2	119.5	150.0		320.2	1448.2	- 17.6
23 ฉวาง	Chawang	20.4	7.8		10.0	83.0			121.2	1285.7	-475.4
24 ทุ่งสง	Thung Song			38.3	13.0		134.0		185.3	1049.9	-628.4
25 ร่อนพิบูลย์	Ron Phibun		14.0	4.5	18.0	80.0			116.5	1221.0	- 93.9
26 ปากพนัง	Pak Phanang		40.7	30.6	45.8				117.1	982.6	-507.7
27 **พัทลุง**	**PHATTHALUNG**				7.2	95.8	248.2		351.2	757.3	
28 ควนขนุน	Khuan Khanun				55.6	46.4			102.0	900.5	
29 ปากพยูน	Pak Phayun					107.0	120.7		227.7	397.8	
30 เขาชัยสน	Khao Chaison	14.2			9.2	127.9			151.3	866.1	
31 **สงขลา**	**SONGKHLA***	52.4	35.4	T	32.9	31.3	68.8	42.6	243.4	1171.7	-267.0
32 รัตภูมิ	Rattaphum		19.5	8.8	10.3	22.5	29.3		90.4	818.4	
33 หาดใหญ่	Hat Yai	1.0	20.2	3.5	15.1	2.1	17.3	0.2	59.4	1086.4	
34 สะเดา	Sadao										
35 **ปัตตานี**	**PATTANI***	38.3	5.1	52.6	7.9	0.7	3.5	5.5	113.6	1168.3	
36 หนองจิก	Nong Chik		16.4		37.0				53.4	522.1	
37 ยะหริ่ง	Yaring	6.3			104.5	15.3			126.1	966.2	
38 มายอ	Mayo		25.0	24.7	20.0				69.7	1238.1	
39 โคกโพธิ์	Khok Pho	30.4	8.6	15.8	15.4				70.2	1084.3	
40 ปะนาเระ	Panare	5.9		74.8	36.3		104.0		221.0	1207.5	
41 **ยะลา**	**YALA**		13.1						13.1	1266.7	
42 ยะหา	Yaha	5.4	14.3	4.9	4.5				29.1	1031.8	
43 รามัน	Raman		11.8						11.8	1400.8	
44 บันนังสตา	Bunnang Satar		55.2			5.0			60.2	1083.8	
45 เบตง	Betong	37.7	5.2		8.3				51.2	1154.3	
46 **นราธิวาส**	**NARATHIWAT***	T	18.3	T	0.2	24.3	124.8	90.9	258.5	1607.7	-195.6
47 ยี่งอ	Yi-ngo		42.7			23.4			66.1	988.3	
48 ระแงะ	Rangae										
49 ตากใบ	Tak Bai										
50 สุไหงโกลก	Sungai Kolok									1421.3	

สถานีฝน	Station	วันที่และจำนวนน้ำฝนเป็นมิลลิเมตร Date and amount of rainfall in millimeters							ฝนรวม มม. Total rainfall mm.	ฝนรวมตั้งแต่ 1 มกราคม Accumulative rainfall since 1 January	
		พฤศจิกายน November								ปริมาณ มม. Amount mm.	สูงต่ำกว่าปกติ Above or below Normal
		7	8	9	10	11	12	13			
51 ระนอง	RANONG	3.3	T	40.7	60.4	79.9	19.0	11.3	214.6	3388.2	-860.6
52 กระบุรี	Kra Buri		4.1	12.5	16.9				33.5	1102.0	
53 พังงา	PHANGNGA	18.9			9.2	11.8			39.9	1493.4	
54 ตะกั่วป่า	Takua Pa	9.5	T	14.0	1.0	10.9	6.7	0.5	42.6	3045.8	
55 กะปง	Kapong	2.1			31.0	8.4			41.5	3287.9	
56 ท้ายเหมือง	Thai Muang			36.3		1.9			38.3	1709.3	
57 ตะกั่วทุ่ง	Takua Thung	3.0		5.5		10.6			19.1	2018.6	
58 ทับสะแต	Thap Pet			13.2	3.6		17.2		34.0	1857.6	
59 ภูเก็ต	PHUKET*	17.0	3.5	5.2		5.7	3.4	3.8	38.6	1951.4	-269.3
60 สนามบินภูเก็ต	Phuket Airport*	35.5	3.0	58.1	T	2.5	17.2	1.6	117.9	2048.1	-449.3
61 กระบี่	KRABI		1.8	1.0		35.8	2.8		41.4	1264.6	
62 อ่าวลึก	Ao Luk	16.9		21.8	1.5	21.9	15.0		77.1	1728.2	
63 คลองท่อม	Khlong Tom		8.8	1.8		21.5			32.1	1622.9	
64 ตรัง	TRANG	T	8.7	12.6	8.2	26.5	5.6	61.3	127.9	1613.2	-623.3
65 สนามบินตรัง	Trang Airport*										
66 สิเกา*	Sikao	0.9		18.0	1.1				20.0	1786.1	
67 ย่านตาขาว	Yan Ta Khao									1168.0	
68 ปะเหลียน	Palian		5.4	4.3	0.6	29.2	7.8		47.3	1900.9	
69 สตูล	SATUN									1015.7	
70 ทุ่งหว้า	Thung Wa	33.0		10.0		30.5			73.5	2078.1	

สถานีฝน	Station	วันที่และจำนวนน้ำฝนเป็นมิลลิเมตร Date and amount of rainfall in millimeters							ฝนรวม มม. Total rainfall mm.	ฝนรวมตั้งแต่ 1 มกราคม Accumulative rainfall since 1 January	
		พฤศจิกายน November								ปริมาณ มม. Amount mm.	สูงต่ำกว่าปกติ Above or below Normal
		7.	8	9	10	11	12	13			
กรุงเทพมหานคร	**BANGKOK METROPOLIS**										
1 สถานีเครื่องรับส่งวิทยุนนทบุรี	Overseas Radio Receiving Station								0.0	418.0	
2 ร.ร. การช่างนนทบุรี	Nonthaburi Trade School								0.0	350.0	
3 พลังงานปรมาณูแห่งชาติ	Atomic Energy For Peace								0.0	458.8	
4 กองกำกับการรถวิทยุ ฯ	MMP. Sub Division Car Center								0.0	571.3	
5 วิทยาลัยครูจันทรเกษม	Chankasem College Education								0.0	384.1	
6 การไฟฟ้าฝ่ายผลิต	Electrical Supply Authority								0.0	519.5	
7 ศูนย์ฝึกการบินพลเรือน	Civil Aviation Training Center										
8 ร.ร. โยธินบูรณะ	Yothin Burana School										
9 สถานีรถไฟบางบำหรุ	Bang Bamru Railway Station										
10 ร.ร. พาณิชการสยาม	Siam Commercial School								0.0	705.5	
11 ร.ร. การประชาสัมพันธ์	Public Relation School								0.0	677.3	
12 ร.ร. สามเสนนอก	Sam Sen Nok School								0.0	703.3	
13 มหาวิทยาลัยรามคำแหง	Ramkhamhaeng University								0.0	623.6	
14 ร.ร. ศรีอุลัย	Sri Ulai School								0.0	885.3	
15 ร.ร. จิตรลดา	Chitlada School								0.0	529.9	
[illegible]เขตบางกะปิ	Bangkapi Boundary										
17 เขตหนองจอก	Nong Chok Boundary										
18 กระทรวงศึกษาธิการ	Ministry of Education								0.0	404.2	
19 ร.ร. ช่างกลวิทยา	Changkol Vitthaya School								0.0	513.7	
20 ร. 1 พัน 2 รอ.	Second Infantry Battalion										
21 บ้านมนังคศิลา	Ban Manangkha Sila								0.0	625.6	
22 ร.ร. โฆสิตสโมสร	Kosit Santosorn School		26.8						26.8	1017.6	
23 ประตูน้ำปทุมวัน	Pathomvan Irr.		3.2						3.2	651.9	
24 ร.ร. เฉลิมศาสน์ศึกษา	Chaloemsari Suksa School								0.0	323.3	
25 วิทยาลัยเพาะช่าง	Poh Chang College								0.0	571.4	
26 ร.ร. มาแตร์เดอี	Mater Dei School								0.0	492.3	
27 สถานีจ่ายไฟฟ้าบางกะปิ	Sup Center of Electrial Supply-Bangkapi		1.2						1.2	544.5	
28 วิทยาลัยพาณิชการธนบุรี	Thonburi Commercial College		28.6						28.6	901.4	
29 วิทยาลัยครูบ้านสมเด็จ	Bansomdet Teacher College	3.8	36.1						39.9	519.1	
30 เขตคลองสาน	Khlong San Boundary										
31 ร.ร. เตรียมทหาร	Armed Force Academy Preparatory-School		12.1						12.1	756.6	
32 ร.ร. กรุงเทพคริสเตียน	Bangkok Christian College		18.9						18.9	874.5	
33 ร.ร. ศรีวิกรม์	Srivikorn School								0.0	294.9	
34 ประตูน้ำพระโขนง	Prakhanong Irr.								0.0	566.9	
35 ร.ร. สมจิตศึกษา	Somchit Suksa School										
36 ร.ร. ยานนาเวศวิทยาคม	Yannawa Vitthayakhom School		28.0						28.0	555.6	
[illegible].ร. พระโขนง	Prakhanong School		2.0						2.0	324.6	
38 ร.ร. ช่องนนทรี	Chong Nonthri School		24.1						24.1	546.2	

อุณหภูมิสูงสุดและต่ำสุดประจำวันที่ ๗ – ๑๓ พฤศจิกายน ๒๕๒๐

Daily Max. and Min. Temperature 7 - 13 November 1977

สถานี	Station	อุณหภูมิสูงสุดและต่ำสุดเป็นองศา ซ. Max. and Min. Temperature in degree C.							เฉลี่ยสูงสุดต่ำสุด Average Max. Min.	เฉลี่ยในสัปดาห์ Weekly Mean	ค่าปกติประจำเดือน Monthly Normal
		7	8	9	10	11	12	13			
ภาคเหนือ	**NORTHERN PART**										
1 เชียงราย	CHIANG RAI	28.8 19.0	30.0 17.5	29.6 17.9	28.5 19.4	27.5 17.2	26.0 15.0	26.1 14.7	28.1 17.2	22.6	23.1
2 แม่ฮ่องสอน	MAE HONG SON	32.2 20.3	31.5 19.6	32.5 19.8	31.5 20.1	32.0 20.8	31.0 18.8	30.0 19.0	31.5 19.7	25.6	25.3
3 เชียงใหม่	CHIANG MAI	30.7 18.0	29.7 18.5	29.3 18.8	28.2 18.2	28.2 18.5	28.0 16.8	27.0 16.5	28.9 17.8	23.3	24.4
4 น่าน	NAN	33.4 20.9	33.0 20.4	33.1 21.4	31.6 21.5	30.3 19.0	30.2 17.4	30.1 17.0	31.7 19.7	25.7	24.9
5 ท่าวังผา	Tha Wang Pha	31.7 20.0	31.5 18.9	31.5 19.9	30.5 20.2	28.8 17.5	27.9 16.0	28.5 15.2	30.0 18.2	24.1	
6 ลำปาง	LAMPANG	31.5 20.1	31.3 20.0	30.8 21.2	31.0 21.0	29.5 19.2	28.5 17.9	28.7 17.1	30.2 19.5	24.8	24.7
7 แม่สะเรียง	Mae Sariang	33.1 20.6	32.6 20.1	33.4 19.2	33.2 21.1	32.1 19.6	31.2 19.3	30.6 17.7	32.3 19.7	26.0	25.9
8 แพร่	PHRAE	33.2 21.2	33.2 21.6	32.2 21.8	31.4 21.9	30.1 20.0	29.4 19.6	29.3 18.4	31.2 20.6	25.9	25.1
9 อุตรดิตถ์	UTTARADIT	35.0 22.4	35.0 22.4	34.2 22.6	33.6 21.4	32.4 21.0	31.8 21.2	32.0 20.9	33.4 21.7	27.6	26.5
10 ตาก	TAK	32.5 22.2	32.0 22.8	31.6 22.5	31.2 22.2	31.2 20.5	29.1 22.4	29.4 21.8	31.0 22.0	26.5	25.4
11 เขื่อนภูมิพล	Bhumibol Dam	33.0 21.8	32.3 21.4	32.1 22.1	31.6 21.0	30.7 19.5	29.2 20.0	29.1 20.0	31.1 20.8	26.0	25.7
12 พิษณุโลก	PHITSANULOK	34.0 24.3	33.0 23.9	32.6 23.7	32.3 23.1	32.2 23.4	30.4 22.5	30.6 21.5	32.2 23.2	27.7	26.9
13 แม่สอด	Mae Sot	33.1 20.4	32.8 20.2	32.6 20.7	31.8 20.6	30.7 19.1	29.8 20.1	29.9 18.8	31.7 20.0	25.8	25.6
14 เพชรบูรณ์	PHETCHABUN	33.2 20.8	33.2 21.5	32.4 22.8	30.7 22.3	31.1 22.8	29.8 21.8	30.5 21.2	31.6 21.9	26.7	25.3
15 หล่มสัก	Lom Sak	34.5 20.6	33.4 21.0	31.4 21.3	31.2 21.4	30.3 21.5	30.2 20.2	30.0 20.4	31.6 20.9	26.2	
16 วิเชียรบุรี	Wichian Buri	33.5 20.4	34.3 21.1	33.1 21.5	33.0 20.5	31.5 22.6	31.2 21.5	31.3 20.7	32.6 21.2	26.9	
ภาคตะวันออกเฉียงเหนือ	**NORTHEASTERN PART**										
1 หนองคาย	NONG KHAI	34.1 22.5	33.0 22.1	32.1 20.7	30.9 20.3	29.5 20.3	29.1 17.8	29.5 18.8	31.2 20.4	25.8	24.8
2 เลย	LOEI	32.3 19.8	32.1 20.0	31.5 19.8	29.7 19.1	29.3 19.0	28.3 18.5	28.9 18.3	30.3 19.2	24.8	23.8
3 อุดรธานี	UDON THANI	32.2 22.0	32.0 23.0	31.2 21.6	30.1 20.5	28.6 20.7	28.0 19.0	28.8 19.1	30.1 20.8	25.5	25.1
4 สกลนคร	SAKON NAKHON	32.5 21.9	31.0 21.4	31.5 20.1	29.9 20.6	28.2 20.1	28.0 19.3	28.7 18.6	30.0 20.3	25.1	24.1
5 นครพนม	NAKHON PHANOM	32.9 20.8	30.7 20.8	31.4 19.2	30.3 20.8	29.0 20.5	27.8 21.3	28.8 18.0	30.1 20.2	25.2	24.3
6 มุกดาหาร	Mukdahan	32.1 20.9	31.3 21.1	29.9 21.7	28.8 21.8	28.0 19.8	26.7 19.2	27.3 19.3	29.2 20.5	24.8	24.3
7 ขอนแก่น	KHON KAEN	34.3 22.5	33.6 22.3	33.0 21.6	31.9 21.0	31.3 21.0	29.5 19.6	30.6 19.8	32.0 21.1	26.6	25.1
8 โกสุมพิสัย	Kosum Phisai	32.6 21.4	31.5 22.1	31.1 21.2	30.7 21.3	29.5 21.3	27.5 19.2	19.5	30.5 20.8	25.7	
9 ร้อยเอ็ด	ROI ET	33.1 21.8	33.0 21.8	31.2 21.6	30.3 21.8	29.1 20.7	27.8 19.4	28.8 18.9	30.5 20.9	25.7	25.1
10 ชัยภูมิ	CHAIYAPHUM	32.6 21.1	32.6 22.7	31.6 23.1	30.2 22.9	29.7 22.6	29.3 20.8	29.2 21.5	30.7 22.1	26.4	25.3
11 อุบลราชธานี	UBON RATCHATHANI	32.7 22.1	32.6 21.6	31.8 22.5	31.1 22.4	30.3 21.0	29.6 18.5	30.0 20.1	31.2 21.2	26.2	25.4
12 สุรินทร์	SURIN	33.0 21.8	32.2 21.8	32.0 21.9	28.9 22.6	29.1 21.6	28.8 20.0	30.7 18.2	30.7 21.1	25.9	25.1
13 ท่าตูม	Tha Tum	32.2 22.3	31.5 22.9	30.9 22.2	30.0 22.8	29.3 21.7	20.2		30.8 22.0	26.4	
14 นางรอง	Nang Rong	31.4 22.7	31.3 23.7	31.1 21.9	28.9 22.4	28.4 22.0	28.1 20.3	19.8	29.9 21.8	25.9	

สถานี	Station	อุณหภูมิสูงสุดและต่ำสุดเป็นองศา ซ. Max. and Min. Temperature in degree C.							เฉลี่ยสูงสุดต่ำสุด Average Max. Min.	เฉลี่ยในสัปดาห์ Weekly Mean	ค่าปกติประจำเดือน Monthly Normal
16 นครราชสีมา	NAKHON RATCHASIMA	32.0 22.2	31.2 22.5	30.4 21.8	28.7 22.5	29.0 22.4	27.9 20.7	28.4 20.5	29.6 21.9	25.8	25.0
16 ไชยภูมิ	Chok Chai	31.9 22.0	31.3 22.5	30.3 21.4	28.9 22.2	28.3 21.7	27.1 20.5	19.9	29.6 21.4	25.5	
ภาคกลาง	**CENTRAL PART**										
1 นครสวรรค์	NAKHON SAWAN	34.8 23.1	34.6 24.1	34.4 24.0	34.5 22.8	33.8 23.6	32.6 24.2	33.0 22.1	34.0 23.4	28.7	26.6
2 ลพบุรี	LOP BURI	33.3 22.0	33.4 23.0	31.5 24.0	31.0 24.4	31.0 24.8	31.1 23.4	30.6 23.0	31.7 23.5	27.6	26.5
3 สุพรรณบุรี	SUPHAN BURI	32.2 23.4	32.2 25.4	31.6 24.4	30.7 25.0	30.2 24.4	30.2 23.5	29.7 22.6	31.0 24.1	27.5	26.4
4 กาญจนบุรี	KANCHANABURI	32.8 21.8	33.0 23.0	32.2 23.2	32.4 25.0	31.6 24.3	30.3 23.4	31.3 23.0	31.9 23.4	27.7	25.8
5 ทองผาภูมิ	Thong Pha Phum	32.9 20.5	32.1 21.8	31.6 21.5	32.3 20.8	30.6 20.9	30.3 21.8	30.6 19.4	31.5 21.0	26.2	
6 สนามบินดอนเมือง	Don Muang Airport	33.0 26.0	33.0 26.0	31.9 25.5	31.0 25.0	31.1 24.9	29.3 23.9	30.1 22.6	31.3 24.8	28.1	27.4
7 กรุงเทพมหานคร	BANGKOK METROPOLIS	34.4 25.0	33.7 25.4	32.4 24.4	31.6 25.3	32.0 24.2	29.6 23.5	30.9 22.5	32.9 24.3	28.2	27.1
8 ศูนย์วิจัย ฯ บางนา	Bang Na	32.6 24.7	32.9 25.0	31.2 24.0	31.0 24.8	30.4 23.5	27.6 23.5	29.6 21.9	30.8 23.9	27.3	
ภาคตะวันออก	**EASTERN PART**										
1 ปราจีนบุรี	PRACHIN BURI	33.5 23.2	34.0 23.8	32.4 24.5	30.5 25.0	31.4 24.5	28.0 23.3	30.5 22.0	31.5 23.6	27.5	27.0
2 กบินทร์บุรี	Kabin Buri	33.8 23.1	34.1 23.4	32.1 23.5	31.0 24.5	29.9 24.1	27.3 22.9	30.5 22.1	31.2 23.4	27.3	
3 อรัญประเทศ	Aranyaprathet	33.5 23.7	35.0 23.5	33.8 23.0	31.7 23.5	32.3 23.0	31.0 22.1	32.0 22.0	28.6 23.0	25.8	26.2
4 ชลบุรี	CHON BURI	34.2 23.7	33.0 23.9	32.0 23.5	30.9 24.4	30.6 23.5	28.3 23.4	31.7 21.6	31.5 23.4	27.4	26.6
5 เกาะสีชัง	Ko Si Chang	31.2 25.4	31.1 23.7	30.5 23.7	29.5 25.5	28.6 24.8	26.4 23.8	29.2 23.4	29.5 24.4	27.0	27.1
6 สัตหีบ	Sattahip	31.5 23.9	23.4	31.8 22.6	30.4 23.4	29.8 23.0	28.5 23.2	30.9 22.2	30.5 23.1	26.8	27.6
7 ระยอง	RAYONG	.. ..	.. ..	.. ..	.. ..	.. ..	.. ..	.. ..	.. ..		
8 จันทบุรี	CHANTHABURI	32.7 24.2	33.0 23.3	32.3 23.8	30.1 22.8	30.3 23.9	29.3 22.9	29.6 22.5	31.0 23.3	27.2	26.6
9 กลองใหญ่	Khlong Yai	31.9 23.5	32.7 22.9	31.1 22.8	30.8 24.1	32.0 25.3	30.4 24.1	31.8 22.8	31.5 23.6	27.6	26.7
ภาคใต้	**SOUTHERN PART**										
1 หัวหิน	Hua Hin	29.3 24.4	30.6 23.3	30.7 23.5	30.3 25.9	30.0 25.3	28.3 25.8	29.0 23.4	29.7 24.5	27.1	26.4
2 ประจวบคีรีขันธ์	PRACHUAP KHIRI KHAN	26.6 23.8	27.3 23.2	27.9 22.5	29.8 23.4	29.2 25.4	28.8 25.1	29.7 24.5	28.5 24.0	26.2	26.1
3 ชุมพร	CHUMPHON	27.1 23.0	30.0 23.1	29.5 23.4	28.1 22.8	25.8 23.6	27.5 23.0	26.5 23.7	28.1 23.2	25.8	25.9
4 สุราษฎร์ธานี	SURAT THANI	28.6 23.3	30.0 23.4	31.7 23.2	27.4 22.4	24.9 22.6	24.3 22.9	24.0 22.9	27.3 23.0	25.1	26.2
5 เกาะสมุย	Ko Samui	28.9 23.0	29.2 24.8	29.8 24.3	27.4 23.8	25.6 23.2	27.0 23.0	28.2 23.0	28.2 23.8	25.9	
6 นครศรีธรรมราช	NAKHON SI THAMMARAT	29.9 23.4	29.6 24.4	32.0 23.8	27.1 23.8	25.0 22.8	25.0 23.2	26.5 23.3	27.9 23.5	25.7	26.2
7 สงขลา	SONGKHLA	29.7 24.4	29.4 23.2	30.2 22.0	27.8 24.8	29.3 23.6	26.4 21.9	26.2 24.0	28.4 23.4	25.9	26.9
8 ปัตตานี	PATTANI	32.0 23.0	30.0 24.0	31.2 22.5	26.4 21.7	30.0 22.7	28.5 24.5	26.7 23.5	29.2 23.1	26.2	26.6
9 นราธิวาส	NARATHIWAT	31.1 22.4	30.4 24.8	30.8 23.2	27.0 23.9	30.5 22.7	24.9 24.4	25.7 23.7	28.6 23.8	26.1	26.2
10 ระนอง	RANONG	31.1 23.4	32.6 23.3	31.7 24.1	29.0 22.6	23.8 22.8	26.7 23.0	27.1 23.2	28.8 23.2	26.0	26.1
11 ภูเก็ต	PHUKET	30.8 23.5	30.8 23.5	30.5 24.5	30.5 23.0	29.3 24.9	26.8 24.0	29.5 25.5	29.7 24.1	26.9	27.2
12 สนามบินภูเก็ต	Phuket Airport	29.5 23.4	30.9 22.9	28.9 24.4	30.5 22.0	28.4 24.1	25.4 23.3	28.6 24.5	28.9 23.5	26.2	26.6
13 สนามบินตรัง	Trang Airport	31.6 23.1	32.9 23.6	31.7 23.5	27.5 22.9	29.8 22.8	27.0 23.7	25.7 23.5	29.4 23.3	26.4	26.7

แก้ไขเพิ่มเติมรายงานจำนวนน้ำฝนเนื่องจากได้รับรายงานภายหลัง สำหรับรายงานอากาศประจำสัปดาห์ ฉบับที่

Corrections for late rainfall data reports in weekly weather report No. 45/1977

สถานีฝน	Station	วันที่และจำนวนน้ำฝนเป็นมิลลิเมตร Date and amount of rainfall in millimeters							ฝนรวม มม. Total rainfall mm.	ฝนรวมตั้งแต่ 1 มกราคม Accumulative rainfall since 1 January	
		ตุลาคม – พฤศจิกายน October–November								ปริมาณ มม. Amount mm.	สูงเกินว่า Above or below Normal
		31	1	2	3	4	5	6			
ภาคเหนือ	NORTHERN PART										
1 เชียงราย	CHIANG RAI	8.0							20.3	1975.3	+228.0
2 แมสาย	Mae Sai							20.7	90.7	1511.0	- 49.4
3 เชียงแสน	Chiang Saen							11.2	74.2	1638.4	+ 91.0
10 พาน	Phan	10.1							17.6	1493.8	+154.6
11 แม่ใจ	Mae Chai	44.3							76.1	1603.9	+300.3
23 แม่แตง	Mae Taeng	31.5							31.5	1291.8	+124.3
25 สันทราย	San Sai	27.2							27.2	1235.3	+ 71.3
30 สันป่าตอง	San Pa Tong	12.3							12.3	1085.3	+120.2
41 เถิน	Thoen	14.2							14.2	821.9	-142.1
75 กำแพงเพชร	KAMPHAENG PHET	21.7							21.7	732.1	-460.8
ภาคตะวันออก	EASTERN PART										
7 บ้านสร้าง	Ban Sang							5.0	5.0	1204.2	-429.6
13 ฉะเชิงเทรา	CHACHOENGSAO							20.0	20.0	1137.6	-203.8
14 บ้านโพธิ์	Ban Pho							19.2	19.0	925.8	-248.8
27 ตราด	Trat						24.6		24.6	3075.8	-697.[illegible]
ภาคใต้	SOUTHERN PART										
9 ชุมพร	CHUMPHON	6.5							215.0	1813.1	+115.8
10 ท่าแซะ	Tha Sae	3.8						12.1	66.3	1462.4	-313.1
11 สวี	Sawi	12.1						50.8	74.9	1541.1	+ 77.3
13 สุราษฎร์ธานี	SURAT THANI	22.5							107.2	1159.3	-177.1
14 ไชยา	Chaiya	23.1						112.8	256.7	1065.9	-165.4
15 เกาะสมุย	Ko Samui	25.5							308.7	1375.4	+175.4
17 ท่าฉาง	Tha Chang	20.0						45.0	101.6	819.2	
21 ฉุฉล	Sichon	70.9							111.6	1251.5	-153.4
22 ท่าศาลา	Tha Sala	18.0						48.1	88.1	1194.1	-174.8
26 ปากพนัง	Pak Phanang	35.3						20.8	96.7	921.6	-451.8
31 สงขลา	SONGKHLA	20.8							104.3	928.3	-406.9
33 หาดใหญ่	Hat Yai	30.5							95.6	1027.0	
40 ปานาเระ	Panare	48.6							65.8	986.5	
41 ยะลา	YALA	57.7						45.1	107.4	1253.6	
42 ยะหา	Yaha	34.0						16.8	78.1	1002.7	
43 รามัน	Raman	57.7						15.6	73.3	1378.6	
44 บันนังสตา	Bannang Satar	54.2						36.0	120.5	1028.6	
52 กระบุรี	Kra Buri							30.0	30.0	1068.5	
55 กะปง	Kapong							10.5	11.5	3246.4	
56 ทายเหมือง	Thai Muang	4.9						49.7	107.9	1671.1	
66 สิเกา	Sikao	14.6						7.1	68.6	1766.1	

REMARKS

1. **Meteorological Department's Station** (with * mark). Rainfall observation is performed daily at 07.00 a.m. by the Meteorological Department's personnel. Therefore the daily amount of rainfall in this publication means the total amount of rainfall in 24 hr. period from 07.00 a.m. of the recorded date to 07.00 a.m. of the following day.

2. **Voluntary Rainfall Station** (without * mark) located at District and Province. Rainfall observation is performed daily at 09.00 a.m. by the voluntary observer. The daily amount of rainfall means the total amount of rainfall in 24 hr. period from 09.00 a.m. of the recorded date to 09.00 a.m. of the following day.

3. **Rainfall and Temperature Data**. The daily rainfall and temperature observations are submitted to the Meteorological Department soon after the measurement by the following means :—

   — By radio or telegraph from the Meteorological Department's stations.

   — By telegraph from voluntary rainfall stations

   Those daily reports generally arrive at the Meteorological Department from about 07.00 a.m. to 07.00 p.m.

4. **Rainfall Intensity in 1 day** (24 hours)

Light Rainfall	amounts	0.1 — 10.0	millimetres
Moderate Rainfall	"	10.1 — 35.0	"
Heavy Rainfall	"	35.1 — 90.0	"
Very Heavy Rainfall	"	90.1	millimetres and above
Blank	represents	No rainfall or observation of rainfall does not arrive in time for publication.	
T	"	Trace or light rainfall with amount less than 0.1 millimetres.	

Various Data in this publication are published hurriedly to service the user. Therefore the user should be cautious in using them. If there is any doubts please inquired the Meteorological Statistics Subdivision of the Climatology Division for further informations by dialing the number 3916054 and 3910478.

Meteorological Department
Bangkok Metropolis

Climatology Division.

● กำหนดออก สัปดาห์ละ 1 ฉบับ ปีละ 52 ฉบับ

● ค่าบำรุง ฉบับละ 5 บาท ปีละ 150 บาท

● การบอกรับ ติดต่อที่กองภูมิอากาศ กรมอุตุนิยมวิทยา

โทร. 3916054

พิมพ์ที่โรงพิมพ์กรมอุตุนิยมวิทยา กระทรวงคมนาคม กรุงเทพมหานคร

นายสมิทธ ธรรมสโรช ผู้พิมพ์ผู้โฆษณา 2520

M06.1/593
T364we

กรมอุตุนิยมวิทยา กระทรวงคมนาคม

รายงานอากาศประจำสัปดาห์ ระหว่างวันที่ ๑๔ – ๒๐ พฤศจิกายน ๒๕๒๐

และ

การคาดหมายลักษณะอากาศ ระหว่างวันที่ ๒๑ – ๒๗ พฤศจิกายน ๒๕๒๐

ฉบับที่ ๔๗/๒๕๒๐

ATMOSPHERIC SCIENCES
LIBRARY
1977
N.O.A.A.
U. S. Dept. of Commerce

น.อ. ดร. ขจิต บัวจิตติ ร.น.

อธิบดีกรมอุตุนิยมวิทยา

METEOROLOGICAL DEPARTMENT
MINISTRY OF COMMUNICATIONS

BANGKOK, THAILAND

WEEKLY WEATHER REPORT

DURING THE PERIOD 14 — 20 NOVEMBER 1977

AND

WEATHER OUTLOOK

DURING 21 — 27 NOVEMBER 1977

No. 47 /1977

Capt. Kajit Buajitti R.T.N.

Director — General

หมายเหตุ

๑. **สถานีของกรมอุตุนิยมวิทยา** (มีเครื่องหมาย *) ทำการตรวจวัดจำนวนฝนตกเวลา ๐๗.๐๐ น. ทุกวัน โดยเจ้าหน้าที่ของกรมอุตุนิยมวิทยา ดังนั้น จำนวนฝนรายวันในรายงานเล่มนี้ หมายถึงปริมาณฝนรวมในช่วงเวลา 24 ชั่วโมง ตั้งแต่เวลา ๐๗.๐๐ น. ของวันที่แจ้งไว้ในรายงาน จนถึงเวลา ๐๗.๐๐ น. ของวันรุ่งขึ้น

๒. **สถานีฝนอำเภอและจังหวัด** (ไม่มีเครื่องหมาย *) ทำการตรวจวัดจำนวนฝนตกเวลา ๐๑.๐๐ น. ทุกวัน โดยเจ้าหน้าที่ ที่อยู่ในอำเภอหรือจังหวัดที่ได้รับแต่งตั้งจากกรมอุตุนิยมวิทยา ดังนั้น จำนวนฝนรายวัน หมายถึงปริมาณฝนรวมในช่วงเวลา 24 ชั่วโมง ตั้งแต่เวลา ๐๑.๐๐ น. ของวันที่แจ้งไว้ในรายงานจนถึงเวลา ๐๑.๐๐ น. ของวันรุ่งขึ้น

๓. **ข้อมูลฝนและอุณหภูมิ** ที่พิมพ์ในรายงานเล่มนี้ เป็นข้อมูลที่เจ้าหน้าที่ผู้ทำการตรวจรายงานมายังกรมอุตุนิยมวิทยา ทุกวันภายหลังการตรวจ

— สถานีของกรมอุตุนิยมวิทยา รายงานทางวิทยุโทรศัพท์หรือโทรเลข

— สถานีฝนอำเภอและจังหวัด รายงานทางโทรเลข

รายงานดังกล่าวนี้ กรมอุตุนิยมวิทยาจะได้รับตั้งแต่เวลาประมาณ ๐๗.๐๐ น. จนถึงเวลา ๑๑.๐๐ น.

๔. **เกณฑ์ฝนใน 1 วัน** (24 ชั่วโมง)

ฝนเล็กน้อย	จำนวนตั้งแต่	0.1 — 10.0 มิลลิเมตร
ฝนปานกลาง	"	10.1 — 35.0 "
ฝนหนัก	"	35.1 — 90.0 "
ฝนตกหนักมาก	"	90.1 มิลลิเมตร ขึ้นไป
ช่องว่าง	หมายความว่า	ไม่มีฝนตกหรือยังไม่ได้รับรายงาน
T	"	ฝนตกน้อยไม่ถึง 0.1 มิลลิเมตร

ข้อมูลต่าง ๆ เหล่านี้ได้ดำเนินการจัดพิมพ์โดยรีบด่วน เพื่อสนองความต้องการแก่ผู้ใช้ จึงยังไม่ได้ทำการตรวจสอบ ฉะนั้น ผู้ใช้จึงควรพิจารณาข้อมูลก่อนที่จะนำไปใช้ หากมีข้อสงสัยประการใด โปรดติดต่อสอบถามเจ้าหน้าที่ งานสถิติอุตุนิยมวิทยา กองภูมิอากาศ โทรศัพท์ 3910064 และ 3910178

กองภูมิอากาศ กรมอุตุนิยมวิทยา

กรุงเทพมหานคร

การคาดหมายลักษณะอากาศใน ๗ วันข้างหน้า

ตั้งแต่วันที่ ๒๑ – ๒๗ พฤศจิกายน ๒๕๒๐

ลักษณะทั่วไป

ในระยะครึ่งแรกของสัปดาห์นี้ ลมมรสุมตะวันออกเฉียงเหนือบริเวณประเทศไทยยังคงมีกำลังอ่อน แต่คาดว่าจะมีกำลังแรงขึ้นในระยะครึ่งหลังของสัปดาห์

ภาคเหนือ ภาคตะวันออกเฉียงเหนือ	อากาศหนาวเกือบทั่วไปกับมีหมอกในตอนเช้า และอุณหภูมิจะสูงขึ้นเล็กน้อย แต่คาดว่าในระยะครึ่งหลังของสัปดาห์อุณหภูมิจะลดลง
ภาคกลาง ภาคตะวันออกรวมทั้งชายฝั่ง	อากาศเย็นและอุณหภูมิจะสูงขึ้นเล็กน้อยโดยทั่วไปในระยะครึ่งแรกของสัปดาห์ แต่คาดว่าอากาศจะเย็นลงอีกในระยะครึ่งหลังของสัปดาห์
ภาคใต้ฝั่งตะวันออก	ตอนต้นสัปดาห์จะมีฝนหรือฝนฟ้าคะนองกระจาย ส่วนมากทางตอนล่างของภาค และปริมาณของฝนจะเพิ่มมากขึ้นในตอนปลายสัปดาห์
ภาคใต้ฝั่งตะวันตก	จะมีฝนเป็นแห่ง ๆ ตลอดสัปดาห์
กรุงเทพมหานคร	อากาศเย็นและอุณหภูมิจะสูงขึ้นเล็กน้อย

กรมอุตุนิยมวิทยา

๒๑ พ.ย. ๒๐

Weather outlook for the period 21 - 27 November 1977

General Situation

The northeast monsoon over Thailand continues to weaken during the first half of the week. It is expected to strengthen during the second half.

Northern Part: Northeastern Part:	Cold weather in general with fog in the morning and slight increase in temperature, but the temperature expected to decrease during the second half.
Central Part: Eastern part and Coastal Area:	Cool weather with slight increase in temperature in general during the first half of the week, but the temperature expected to decrease during the second half.
Southern Thailand East Coast:	Scattered showers or thundershowers mainly in the lower portion during the beginning of the week, but the amount of rainfall will increase during the last period.
Southern Thailand West Coast:	Widely scattered showers or thundershowers throughout the week.
Bangkok Metropolis:	Cool weather with slight increase in temperature during the first half of the week, but the temperature expected to decrease during the second half.

Meteorological Department
21 November 1977

สรุปลักษณะอากาศทั่วไปในรอบสัปดาห์

ตั้งแต่วันที่ ๑๔ – ๒๐ พฤศจิกายน ๒๕๒๐

๑. ลิ่มความกดอากาศสูงในประเทศจีนซึ่งมีกำลังค่อนข้างแรงได้แผ่ลงมาปกคลุมประเทศไทยในระยะครึ่งแรกของสัปดาห์ และลมมรสุมตะวันออกเฉียงเหนือในประเทศไทยมีกำลังแรงในช่วงดังกล่าว ต่อจากนั้นได้อ่อนกำลังลง ลักษณะเช่นนี้ทำให้ประเทศไทยตอนบน ท้องฟ้าโปร่งและอากาศหนาวเกือบตลอดสัปดาห์ สำหรับภาคใต้ โดยเฉพาะภาคใต้ฝั่งตะวันออก ตั้งแต่จังหวัดสุราษฎร์ธานีลงไปมีฝนเกือบทั่วไป โดยมีฝนตกหนักถึงหนักมากเป็นแห่ง ๆ เกือบตลอดสัปดาห์

๒. รายงานอุณหภูมิต่ำสุดในภาคต่าง ๆ ของประเทศไทยมีดังนี้.–

ภาคเหนือ	๙.๙° ซ.ที่ อ.อุ้มผาง	จ.ตาก	เมื่อวันที่	๑๙	พ.ย.
ภาคตะวันออกเฉียงเหนือ	๙.๔° ซ.ที่ อ.เมือง	จ.เลย	"	๑๙	พ.ย.
ภาคกลาง	๑๑.๗° ซ.ที่ ต.บัวชุม	จ.ลพบุรี	"	๑๙	พ.ย.
ภาคตะวันออก	๑๕.๗° ซ.ที่ อ.อรัญประเทศ	จ.ปราจีนบุรี	"	๑๘	พ.ย.
ภาคใต้	๑๗.๖° ซ.ที่ อ.เมือง	จ.เพชรบุรี	"	๑๘	พ.ย.

๓. รายงานฝนสูงสุดในภาคใต้ของประเทศไทยมีดังนี้.–

ภาคใต้	๑๐๙.๘ มม.ที่ อ.เมือง	จ.นราธิวาส	เมื่อวันที่	๑๙	พ.ย.

กรมอุตุนิยมวิทยา

๒๑ พ.ย. ๒๐

Weekly Weather Summary

Period 14 – 20 November 1977

1. A rather active wedge of high pressure area in China extended to Thailand during the first half of the week and then weakened gradually. Consequently fair with cold weather was experienced in Upper Thailand almost throughout the week. For Southern Thailand particularly on the East Coast, Southward from Surat Thani, almost widespread rain with isolated heavy to very heavy falls were reported throughout most of the week.

2. Lowest temperature in various parts of Thailand were as follows:-

Northern Part	9.9°C.at Umphang	Tak	on	19	Nov.
Northeastern Part	9.4°C.at Amphoe Muang	Loei	"	19	Nov.
Central Part	11.7°C.at Bua Chum	Lop Buri	"	19	Nov.
Eastern Part	15.7°C.at Aranyaprathet	Prachin Buri	"	18	Nov.
Southern Part	17.6°C.at Amphoe Muang	Phetchaburi	"	18	Nov.

3. Heaviest rainfall was recorded in Southern Part:-

Southern Part	109.8 mm.at Amphoe Muang	Narathiwat	on	19	Nov.

Meteorological Department
21 November 1977

ข่าวอากาศเพื่อการเกษตรประจำสัปดาห์

เมื่อวันที่ 14 – 20 พฤศจิกายน 2520 มีลักษณะอากาศซึ่งพอสรุปได้ดังต่อไปนี้ : –

สิ่งความกดอากาศสูงในประเทศจีนซึ่งมีกำลังค่อนข้างแรงได้แผ่ลงมาปกคลุมประเทศไทยในระยะครึ่งแรกของสัปดาห์ และลมมรสุมตะวันออกเฉียงเหนือในประเทศไทยมีกำลังแรงในช่วงดังกล่าว ต่อจากนั้นได้อ่อนกำลังลง ลักษณะเช่นนี้ทำให้ประเทศไทยตอนบนท้องฟ้าโปร่งและอากาศหนาวเกือบตลอดสัปดาห์ สำหรับภาคใต้โดยเฉพาะภาคใต้ฝั่งตะวันออกตั้งแต่จังหวัดสุราษฎร์ธานีลงไปมีฝนเกือบทั่วไปโดยมีฝนตกหนักถึงหนักมากเป็นแห่ง ๆ เกือบตลอดสัปดาห์

การคาดหมายลักษณะอากาศใน 7 วันข้างหน้า

ข้อควรทราบ

ประเทศไทยตอนบนท้องฟ้าโปร่งและอากาศแห้ง อุณหภูมิจะสูงขึ้นเล็กน้อยเกือบทั่วไปในระยะครึ่งแรกของสัปดาห์ แต่ยังคงมีอากาศหนาวทางตอนบนของภาคเหนือและภาคตะวันออกเฉียงเหนือ และอากาศจะหนาวเย็นลงอีกในระยะครึ่งหลังของสัปดาห์ สำหรับภาคใต้ด้านฝั่งตะวันออกจะมีฝนดีกว่าทางฝั่งตะวันตก.

กรมอุตุนิยมวิทยา
21 พฤศจิกายน 2520

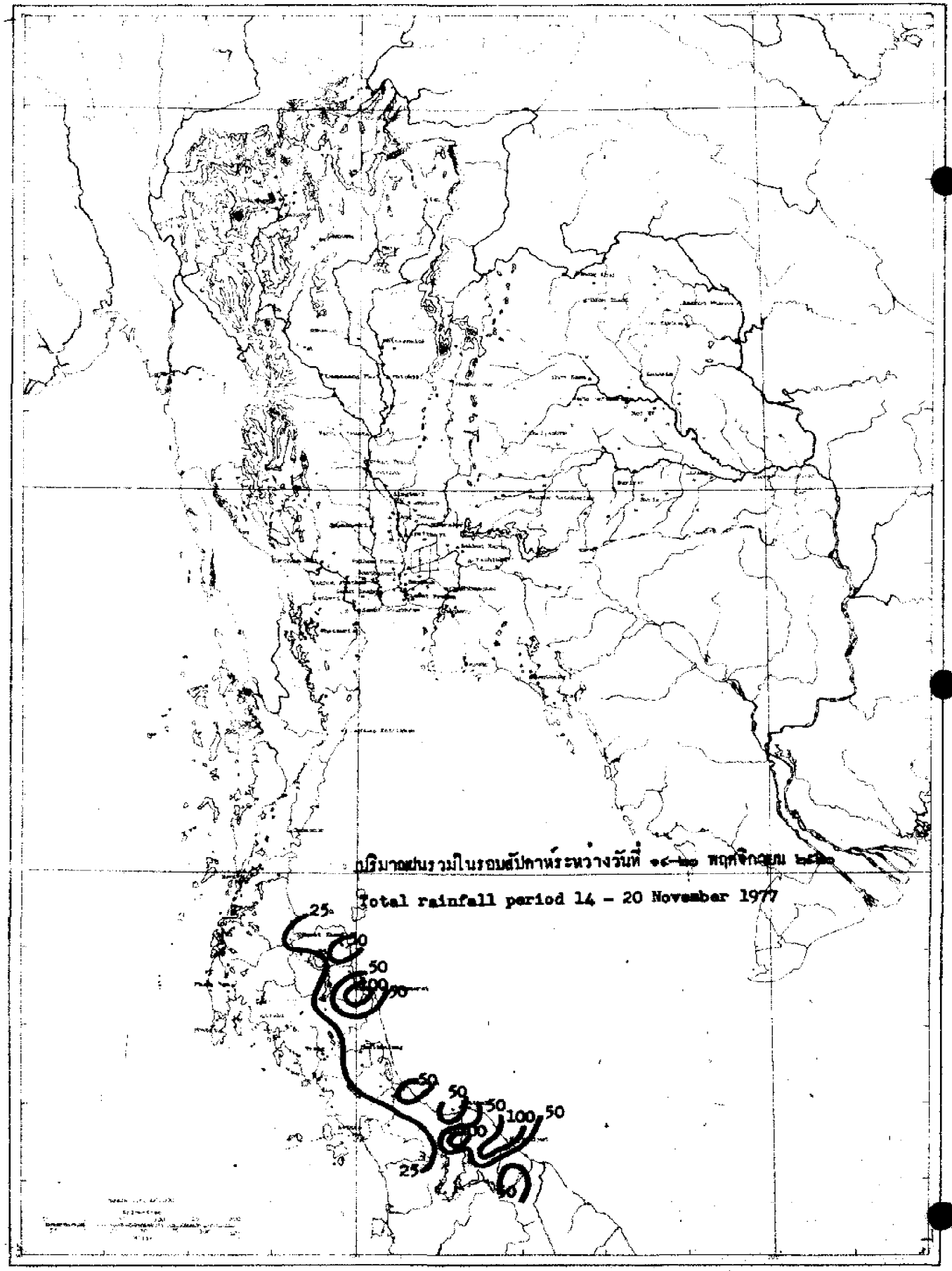
ปริมาณฝนรวมในรอบสัปดาห์ระหว่างวันที่ ๑๔-๒๐ พฤศจิกายน ๒๕๒๐
Total rainfall period 14 - 20 November 1977
25
50
50
100
50
50
50
50
100
50
25

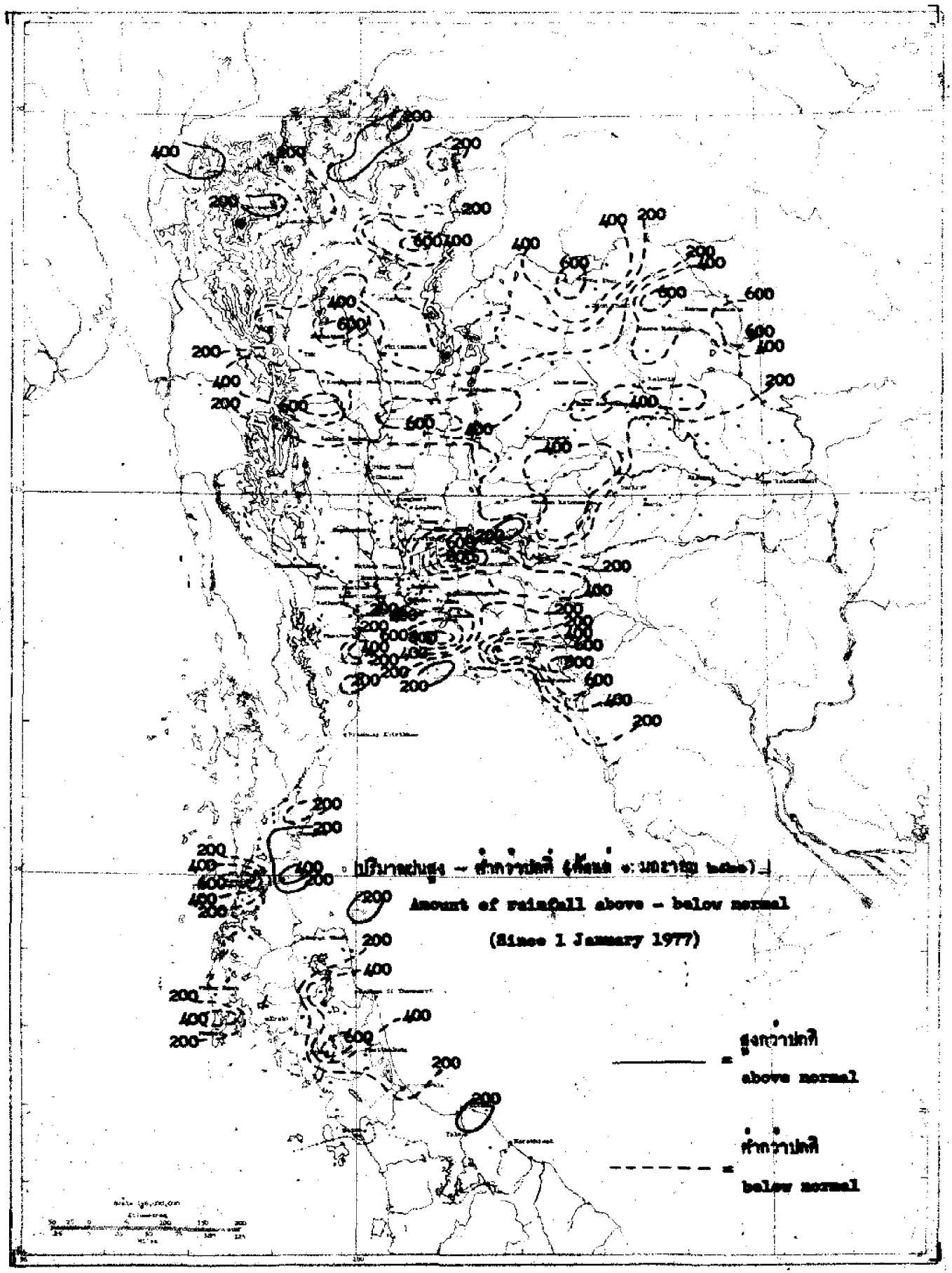
Amount of rainfall above - below normal
(Since 1 January 1977)
สูงกว่าปกติ
above normal
ต่ำกว่าปกติ
below normal

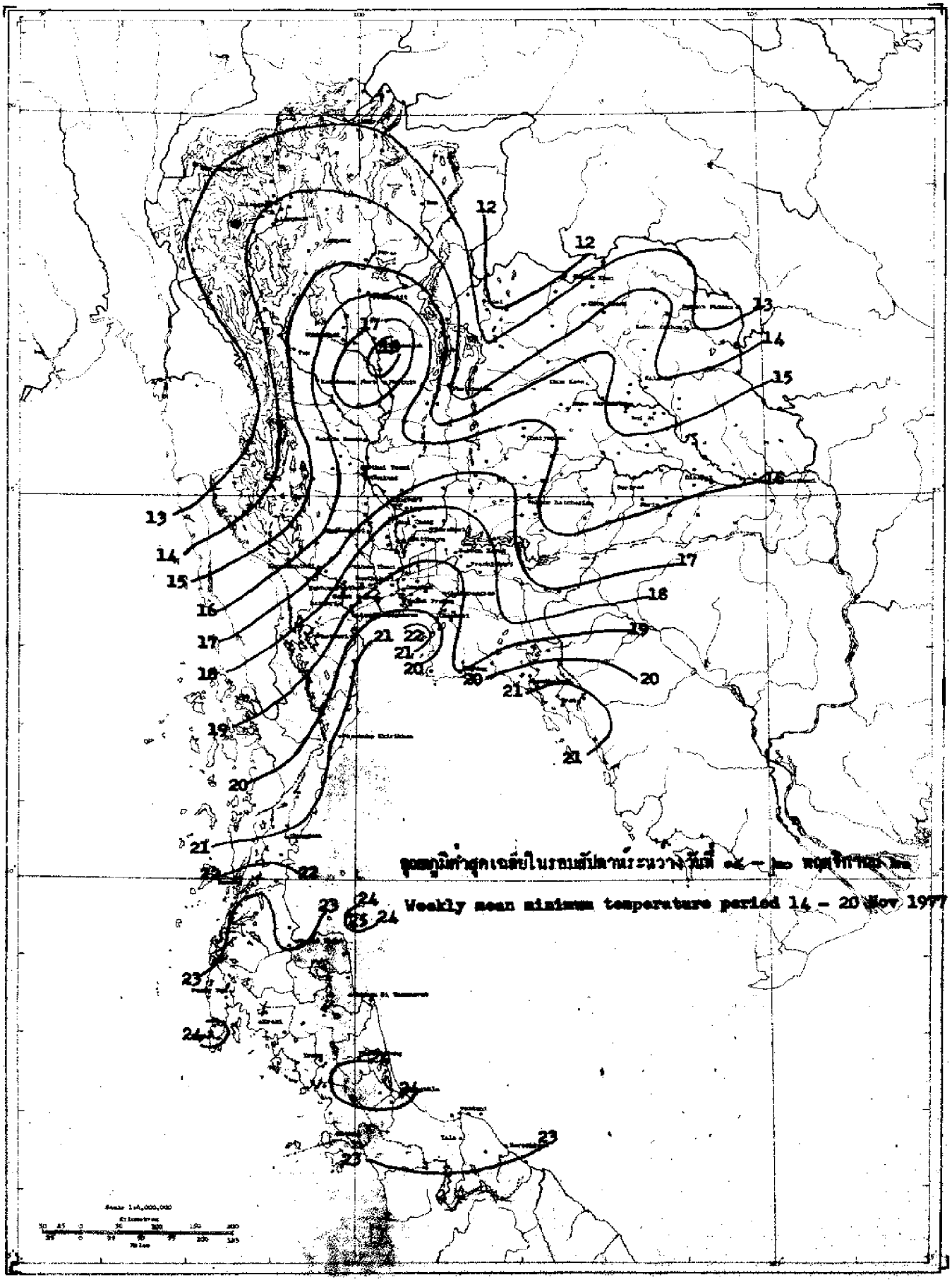
Weekly mean minimum temperature period 14 - 20 Nov 1977

สถานีฝน	Station	วันที่และจำนวนน้ำฝนเป็นมิลลิเมตร Date and amount of rainfall in millimeters							ฝนรวม มม. Total rainfall mm.	ฝนรวมตั้งแต่ 1 มกราคม Accumulative rainfall since 1 January	
		พฤศจิกายน November								ปริมาณ มม. Amount mm.	สูงต่ำกว่าปกติ Above or below Normal
		14	15	16	17	18	19	20			
ภาคเหนือ	**NORTHERN PART**										
1 เชียงราย	CHIANG RAI*								0.0	1975.3	+217.5
2 แม่สาย	Mae Sai								0.0	1511.0	- 56.3
3 เชียงแสน	Chiang Saen								0.0	1638.4	+ 78.0
4 เชียงของ	Chiang Khong								0.0	1749.1	+173.4
5 แม่จัน	Mae Chan								0.0	1411.8	
6 แม่สรวย	Mae Suai								0.0	1139.5	-144.0
7 เทิง	Thoeng								0.0	1938.9	+287.0
8 เชียงคำ	Chiang Kham								0.0	1423.2	+ 81.4
9 เวียงป่าเป้า	Wiang Pa Pao								0.0	464.5	
10 พาน	Phan								0.0	1493.8	+145.3
11 แม่ใจ	Mae Chai								0.0	1617.5	+300.5
12 พะเยา	Phayao								0.0	827.0	-181.9
13 ขุน	Chun										
14 แม่ฮ่องสอน	MAE HONG SON*								0.0	1573.4	+329.0
15 ปาย	Pai								0.0	1256.8	- 42.0
16 ขุนยวม	Khun Yuam								0.0	1406.4	+171.2
17 แม่ลาน้อย	Mae La Noi								0.0	1126.5	
18 แม่สะเรียง	Mae Sariang*								0.0	1186.7	- 50.7
19 เชียงใหม่	CHIANG MAI*								0.0	1162.7	- 86.2
20 ฝาง	Fang								0.0	1267.0	+ 25.2
21 แม่อาย	Mae Ai										
22 เชียงดาว	Chiang Dao								0.0	1022.0	-300.2
23 แม่แตง	Mae Taeng								0.0	1291.8	+118.0
24 แม่ริม	Mae Rim								0.0	985.2	-116.7
25 สันทราย	San Sai								0.0	1235.3	+ 62.5
26 ดอยสะเก็ด	Doi Saket								0.0	1215.1	+ 36.4
27 สันกำแพง	San Kamphaeng								0.0	852.2	- 47.9
28 หางดง	Hang Dong								0.0	1214.5	+ 86.7
29 สารภี	Saraphi								0.0	975.8	
30 สันป่าตอง	San Pa Tong								0.0	1085.3	+117.7
31 จอมทอง	Chom Thong								0.0	1242.9	+312.6
32 ฮอด	Hot								0.0	949.0	-149.7
33 ลำพูน	LAMPHUN								0.0	1112.3	+167.2
34 ป่าซาง	Pa Sang								0.0	1116.9	+159.2
35 ลี้	Li								0.0	1104.2	- 53.0
36 ลำปาง	LAMPANG*								0.0	1203.5	+155.9
37 งาว	Ngao								0.0	1110.7	-102.7
38 แจ้ห่ม	Chae Hom								0.0	758.6	-217.9
39 เกาะคา	Ko Kha								0.0	1186.0	+145.2
40 สบปราบ	Sop Prap								0.0	953.9	-102.0

สถานีฝน	Station	วันที่และจำนวนน้ำฝนเป็นมิลลิเมตร Date and amount of rainfall in millimeters							ฝนรวม มม. Total rainfall mm.	ฝนรวมตั้งแต่ 1 มกราคม Accumulative rainfall since 1 January	
		พฤศจิกายน November								ปริมาณ มม. Amount mm.	สูงต่ำกว่าปกติ Above or below Normal
		14	15	16	17	18	19	20			
41 เถิน	Thoen								0.0	821.9	-149.1
42 แม่พริก	Mae Phrik										
43 แพร่	PHRAE *								0.0	952.2	-135.9
44 สอง	Song								0.0	868.5	-415.0
45 สูงเม่น	Sung Men								0.0	699.2	-272.0
46 เด่นชัย	Den Chai								0.0	1084.9	- 86.8
47 น่าน	NAN *								0.0	1367.4	+ 66.6
48 ทุ่งช้าง	Thung Chang								0.0	1629.5	- 19.1
49 เชียงกลาง	Chiang Klang								0.0	1275.3	
50 ท่าวังผา	Tha Wang Pha *								0.0	1294.5	-123.1
51 บ้ว	Pua								0.0	1028.9	-247.7
52 สา	Sa								0.0	766.0	-352.7
53 นาน้อย	Na Noi								0.0	299.4	-652.3
54 อุตรดิตถ์	UTTARADIT *								0.0	1597.3	+173.2
55 ฟากท่า	Fak Tha								0.0	696.8	-455.1
56 น้ำปาด	Nam Pat								0.0	919.0	-270.0
57 สนามบินอุตรดิตถ์	Uttaradit Airport *										
58 ท่าปลา	Tha Pla								0.0	1044.1	-178.8
59 ลับแล	Laplae								0.0	1245.0	-236.4
60 ตาก	TAK *								0.0	738.4	-287.3
61 เขื่อนภูมิพล	Bhumibol Dam *								0.0	789.5	-256.6
62 บ้านตาก	Ban Tak								0.0	662.6	-176.0
63 แม่ระมาด	Mae Ramat										
64 แม่สอด	Mae Sot *								0.0	1100.2	-405.1
65 สุโขทัย	SUKHOTHAI								0.0	489.2	-621.5
66 ทุ่งเสลี่ยม	Thung Saliam								0.0	766.2	-421.6
67 สวรรคโลก	Sawankhalok								0.0	676.8	-411.4
68 กงไกรลาศ	Kong Krailat								0.0	974.5	-289.1
69 บ้านด่านลานหอย	Ban Dan Lan Hoi								0.0		
70 พิษณุโลก	PHITSANULOK *								0.0	1378.3	+ 45.3
71 นครไทย	Nakhon Thai								0.0	176.3	
72 พรหมพิราม	Phrom Phiram								0.0	996.6	+ 32.5
73 วังทอง	Wang Thong								0.0	1235.3	-122.3
74 บางกระทุ่ม	Bang Krathum								0.0	1001.8	-375.2
75 กำแพงเพชร	KAMPHAENG PHET								0.0	747.4	-456.4
76 พรานกระต่าย	Phan Kratai								0.0	854.6	-576.9
77 คลองขลุง	Khlong Khlung								0.0	682.3	-624.3
78 ขาณุวรลักษบุรี	Khanu Worakhabburi								0.0	996.8	-273.5
79 พิจิตร	PHICHIT								0.0	1174.0	-374.6
80 สามง่าม	Sam Ngam								0.0	860.9	-405.0
81 ตะพานหิน	Taphan Hin								0.0	922.7	-341.

สถานีฝน	Station	วันที่และจำนวนน้ำฝนเป็นมิลลิเมตร Date and amount of rainfall in millimeters							ฝนรวม มม. Total rainfall mm.	ฝนรวมตั้งแต่ 1 มกราคม Accumulative rainfall since 1 January	
		พฤศจิกายน November								ปริมาณ มม. Amount mm.	สูงต่ำกว่าปกติ Above or below Normal
		14	15	16	17	18	19	20			
82 บางมูลนาค	Bang Mun Nak								0.0	672.9	-454.6
83 โพทะเล	Pho Thale								0.0	820.0	-297.0
84 เพชรบูรณ์	PHETCHABUN*								0.0	889.1	-338.5
85 หล่มเก่า	Lom Kao								0.0	736.9	-340.5
86 หล่มสัก	Lom Sak*								0.0	810.4	-169.2
87 ชนแดน	Chon Daen								0.0	1145.9	- 78.8
88 หนองไผ่	Nong Phai								0.0	585.6	-611.6
89 วิเชียรบุรี	Wichian Buri*								0.0	954.7	-170.7
ภาคตะวันออกเฉียงเหนือ NORTHEASTERN PART											
1 เลย	LOEI*								0.0	974.9	-233.5
2 เชียงคาน	Chiang Khan								0.0	982.0	-281.6
3 ท่าลี่	Tha Li								0.0	593.5	-376.5
4 ด่านซ้าย	Dan Sai								0.0	343.0	
5 วังสพุง	Wang Saphung								0.0	936.3	-160.2
6 หนองคาย	NONG KHAI								0.0	1108.4	-669.5
7 ศรีเชียงใหม่	Si Chiang Mai								0.0	1102.8	-581.6
8 ท่าบ่อ	Tha Bo								0.0	709.2	-828.8
9 โพนพิสัย	Phon Phisai								0.0	1315.0	-493.9
10 บึงกาฬ	Bung Kan								0.0	1497.5	-965.5
11 เซกา	Seka								0.0	1784.7	+127.6
12 อุดรธานี	UDON THANI								0.0	1014.3	-525.3
13 เพ็ญ	Phen								0.0	1213.8	-118.9
14 กุมภวาปี	Kumphawapi								0.0	956.3	-123.8
15 หนองหาร	Nong Han								0.0	885.2	-375.3
16 หนองบัวลำภู	Nong Bua Lam Phu										
17 สกลนคร	SAKON NAKHON*								0.0	1139.6	-327.9
18 วานรนิวาส	Wanon Niwat								0.0	789.3	-945.8
19 สว่างแดนดิน	Sawang Daen Din								0.0	991.1	-624.7
20 พรรณานิคม	Phanna Nikhom								0.0	968.6	-550.1
21 นครพนม	NAKHON PHANOM								0.0	1628.6	-706.4
22 บ้านแพง	Ban Phaeng								0.0		
23 ท่าอุเทน	Tha Uthen								0.0	1746.5	-521.9
24 นาแก	Na Kae								0.0	1178.6	-323.8
25 ธาตุพนม	That Phanom								0.0	1110.0	-650.7
26 มุกดาหาร	Mukdahan*								0.0	1191.6	-299.6
27 กาฬสินธุ์	KALASIN								0.0	1151.1	-237.8
28 ยางตลาด	Yang Talat								0.0	768.6	-536.6
29 สหัสขันธ์	Sahatsakhan								0.0	892.1	-437.9
30 กุฉินารายณ์	Kuchinarai								0.0	1235.4	-267.3
31 คนลาไสย	Kamalasai								0.0	1228.6	- 44.3
32 ร้อยเอ็ด	ROI ET*								0.0	1298.0	-105.0

สถานีฝน	Station	วันที่และจำนวนน้ำฝนเป็นมิลลิเมตร Date and amount of rainfall in millimeters							ฝนรวม มม. Total rainfall mm.	ฝนรวมตั้งแต่ 1 มกราคม Accumulative rainfall since 1 January	
		พฤศจิกายน November								ปริมาณ มม. Amount mm.	สูงต่ำกว่าปกติ Above or below Normal
		14	15	16	17	18	19	20			
33 โพนทอง	Phon Thong								0.0	973.2	-507.1
34 ธวัชบุรี	Thawatchaburi										
35 อาจสามารถ	At Samat										
36 เสลภูมิ	Selaphum										
37 จตุรพักตร์พิมาน	Chaturaphak Phiman								0.0	944.7	-125.7
38 เกษตรวิสัย	Kaset Wisai								0.0	1400.7	- 0.1
39 สุวรรณภูมิ	Suwannaphum								0.0	1648.0	- 2.6
40 มหาสารคาม	MAHA SARAKHAM								0.0	889.7	-484.4
41 เชียงยืน	Chiang Yun								0.0	985.2	-292.3
42 กันทรวิชัย	Kantharawichai								0.0	664.4	-569.9
43 โกสุมพิสัย	Kosum Phisai*								0.0	1015.9	-216.5
44 บรบือ	Borabu								0.0	868.3	-391.4
45 วาปีปทุม	Wapi Pathum								0.0	907.1	-257.6
46 พยัคฆภูมิพิสัย	Phayakkhaphum Phisai								0.0	967.3	-437.4
47 ขอนแก่น	KHON KAEN*								0.0	1195.4	- 4.6
48 น้ำพอง	Nam Phong								0.0	1062.5	+ 9.7
49 ภูเวียง	Phu Wiang								0.0	999.0	-220.3
50 ชุมแพ	Chum Phae								0.0	1003.0	- 97.6
51 มัญจาคีรี	Mancha Khiri								0.0	956.6	-208.2
52 ชนบท	Chonnabot								0.0	1171.8	- 12.5
53 บ้านไผ่	Ban Phai								0.0	801.1	-394.9
54 พล	Phon								0.0	1088.7	-180.0
55 หนองสองห้อง	Nong Song Hong								0.0	1019.3	-252.0
56 ชัยภูมิ	CHAIYAPHUM*								0.0	1006.8	-274.3
57 เกษตรสมบูรณ์	Kaset Sombun								0.0	323.5	-550.8
58 ภูเขียว	Phu Khieo								0.0	675.0	-371.1
59 คอนสวรรค์	Khon Sawan								0.0	1137.9	- 21.1
60 จัตุรัส	Chaturat								0.0	1011.2	- 98.3
61 บำเหน็จณรงค์	Bamnet Narong								0.0	1048.6	-163.1
62 นครราชสีมา	NAKHON RATCHASIMA*								0.0	875.1	-313.1
63 บัวใหญ่	Bua Yai										
64 คง	Khong								0.0	609.6	-480.0
65 ด่านขุนทด	Dan Khun Thot								0.0	777.3	-263.0
66 โนนไทย	Non Thai								0.0	1105.2	+ 7.4
67 โนนสูง	Non Sung								0.0	768.4	-452.9
68 พิมาย	Phimai								0.0		
69 สีคิ้ว	Sikhiu								0.0	744.2	-338.3
70 สูงเนิน	Sung Noen								0.0	1020.8	-114.6
71 ปักธงชัย	Pak Thong Chai								0.0	1307.8	+218.1
72 โชคชัย	Chok Chai*								0.0	1033.9	- 23.1
73 ครบุรี	Khon Buri								0.0	530.6	-523.9

สถานีฝน	Station	วันที่และจำนวนน้ำฝนเป็นมิลลิเมตร Date and amount of rainfall in millimeters							ฝนรวม มม. Total rainfall mm	ฝนรวมตั้งแต่ 1 มกราคม Accumulative rainfall since 1 January	
		พฤศจิกายน November								ปริมาณ มม. Amount mm.	สูงต่ำกว่าปกติ Above or below Normal
		14	15	16	17	18	19	20			
74 บุรีรัมย์	BURI RAM								0.0	889.7	-494.5
75 พุทไธสง	Phutthaisong								0.0	1127.9	-224.1
76 สตึก	Satuk								010	1150.3	-170.0
77 ลำปลายมาศ	Lam Phai Mat								0.0	910.2	-431.2
78 นางรอง	Nang Rong								0.0	811.8	-488.6
79 สุรินทร์	SURIN								0.0	1057.0	-247.5
80 รัตนบุรี	Rattanaburi								010	1105.0	-175.4
81 ท่าตูม	Tha Tum								0.0	942.1	-167.7
82 ศีขรภูมิ	Sikhoraphum										
83 ปราสาท	Prasat								0.0	1033.3	-177.2
84 สังขะ	Sangkha								0.0	1004.2	-197.2
85 ศรีสะเกษ	SI SA KET								0.0	631.1	-850.2
86 ราษีไศล	Rasi Salai								0.0	749.2	-501.1
87 กันทรารมย์	Kantharatom								0.0	1259.8	+ 34.8
88 ขุขันธ์	Khukhan								0.0	1304.1	+ 21.1
89 ขุนหาญ	Khun Han								0.0	1284.9	-96.6
90 กันทรลักษ์	Kantharalak								0.0	1079.6	-267.2
91 อุบลราชธานี	UBON RATCHATHANI								0.0	1284.2	-283.4
92 เขมราฐ	Khemarat								0.0	1138.1	-345.9
93 อำนาจเจริญ	Amnat Charoen								0.0	1573.4	- 3.7
94 ยโสธร	Yasothon								0.0	1243.0	-208.9
95 ตระการพืชผล	Trakan Phutphon								0.0	1445.9	- 64.7
96 มหาชนะชัย	Maha Chana Chai								0.0	1094.8	-359.9
97 เขื่องใน	Khuang Nai								0.0	595.5	
98 โขงเจียม	Khong Chiam								0.0	1156.9	-626.9
99 เดชอุดม	Det Udom								0.0	1055.5	-482.5
100 บุณฑริก	Buntharik								0.0	536.3	
ภาคกลาง	CENTRAL PART										
1 นครสวรรค์	NAKHON SAWAN								0.0	664.9	-519.5
2 บรรพตพิสัย	Banphot Phisai								0.0	599.5	-358.9
3 ชุมแสง	Chumsaeng								0.0	1138.0	-323.9
4 หนองบัว	Nong Bua										
5 ลาดยาว	Lat Yao								0.0	586.1	-471.3
6 ท่าตะโก	Tha Tako								0.0	560.1	-520.0
7 พยุหคีรี	Phayuha Khiri								0.0	692.1	-365.8
8 ตาคลี	Takhli								0.0	606.5	-685.2
9 อุทัยธานี	UTHAI THANI								0.0	790.6	-367.6
10 สว่างอารมณ์	Sawang Arom								0.0	322.0	-794.1
11 บ้านไร่	Ban Rai								0.0	384.4	-801.5
12 ทัพทัน	Thap than								0.0	990.7	-266.1
13 หนองฉาง	Nong Chang								0.0	1343.0	- 73.3

สถานีฝน	Station	วันที่และจำนวนน้ำฝนเป็นมิลลิเมตร Date and amount of rainfall in millimeters							ฝนรวม ม.ม. Total rainfall mm.	ฝนรวมตั้งแต่ 1 มกราคม Accumulative rainfall since 1 January	
		พฤศจิกายน November								ปริมาณ มม. Amount mm.	สูงต่ำกว่าปกติ Above or below Normal
		14	15	16	17	18	19	20			
14 หนองขาหย่าง	Nong Khayang								0.0	1113.9	- 60.7
15 **ชัยนาท**	**CHAI NAT**								0.0	561.5	-573.9
16 มโนรมย์	Manorom								0.0	521.8	-669.0
17 วัดสิงห์	Wat Sing								0.0	573.9	-661.3
18 หันคา	Hankha								0.0	731.0	-429.5
19 **สิงห์บุรี**	**SING BURI**								0.0	626.6	-468.5
20 อินทร์บุรี	In Buri								0.0	787.7	-416.8
21 บางระจัน	Bang Rachan								0.0	709.0	-520.3
22 พรหมบุรี	Phrom Buri								0.0	735.1	-574.6
23 **ลพบุรี**	**LOP BURI***								0.0	1009.5	-329.0
24 บ้านหมี่	Ban Mi								0.0	747.5	-275.8
25 บัวชุม	Bua Chum*								0.0	1228.9	+ 19.9
26 ชัยบาดาล	Chai Badan								0.0	991.7	-112.1
27 พัฒนานิคม	Phatthana Nikhom								0.0	408.8	-670.1
28 โคกสำโรง	Khok Samrong								0.0	579.0	-476.0
29 ท่าวุ้ง	Tha Wung								0.0	756.8	-682.9
30 **สุพรรณบุรี**	**SUPHAN BURI***								0.0	674.5	-581.7
31 เดิมบางนางบวช	Doembang Nangbuat								0.0	565.9	-571.9
32 สามชุก	Sam Chuk								0.0	788.7	-38000
33 ดอนเจดีย์	Don Chedi										
34 ศรีประจันต์	Si Phrachan										
35 อู่ทอง	U Thong								0.0	456.5	-455.2
36 บางปลาม้า	Bang Pa Ma								0.0	619.1	-335.6
37 สองพี่น้อง	Song Phi Nong								0.0	971.8	+142.3
38 **อ่างทอง**	**ANG THONG**								0.0	824.5	-494.8
39 โพธิ์ทอง	Pho Thong								0.0	722.4	-759.6
40 ไชโย	Chaiyo								0.0	484.6	-551.4
41 วิเศษชัยชาญ	Wiset Chai Chan								0.0	595.9	-779.3
42 ป่าโมก	Pa Mok								0.0	732.3	-440.6
43 **สระบุรี**	**SARABURI**								0.0	1049.8	-497.0
44 พระพุทธบาท	Phra Phutthabat								0.0	433.3	
45 บ้านหมอ	Ban Mo								0.0	313.8	
46 เสาไห้	Sao Hai								0.0	986.7	-521.2
47 แก่งคอย	Kaeng Khlo								0.0	990.8	-556.7
48 หนองแค	Nong Khae								0.0	1164.8	-345.8
49 **พระนครศรีอยุธยา**	**PHRA NAKHON SI AYUTTHAYA**								0.0	730.5	-371.1
50 ท่าเรือ	Tha Rua								0.0	933.1	-596.3
51 ผักไห่	Phak Hai								0.0	855.6	-519.5
52 บางบาล	Bang Ban								0.0	673.1	-722.4
53 เสนา	Sena								0.0	595.0	-798.7
54 บางไทร	Bang Sai								0.0	789.1	-568.6

สถานีฝน	Station	วันที่และจำนวนน้ำฝนเป็นมิลลิเมตร Date and amount of rainfall in millimetre							ฝนรวม มม. Total rainfall mm.	ฝนรวมตั้งแต่ 1 มกราคม Accumulative rainfall since 1 January	
		พฤศจิกายน November								ปริมาณ มม. Amount mm.	สูงต่ำกว่าปกติ Above or below Normal
		14	15	16	17	18	19	20			
55 บางปะอิน	Bang Pa-in								0.0	796.0	-565.9
56 ปทุมธานี	PATHUM THANI								0.0		
57 หนองเสือ	Nong Sua								0.0	920.4	-596.5
58 ธัญบุรี	Thanyaburi								0.0		
59 รังสิต	Rangsit								0.0		
60 ลำลูกกา	Lam Luk Ka								0.0	502.6	-878.6
61 นนทบุรี	NONTHABURI								0.0		
62 บางบัวทอง	Bang Bua Thong								0.0	766.5	-539.5
63 ธนบุรี	THON BURI										
64 ตลิ่งชัน	Taling Chan										
65 บางขุนเทียน	Bang Khun Thian										
66 ราษฎร์บูรณะ	Rat Burana										
67 กรุงเทพมหานคร	BANGKOK METROPOLIS								0.0	990.1	-498.9
68 สนามบินดอนเมือง	Don Muang Airport*								0.0	863.2	-632.2
69 บางเขน	Bang Khen								0.0	965.7	-526.9
70 มีนบุรี	Min Buri								0.0		
71 ลาดกระบัง	Lat Krabang								0.0		
72 ศูนย์วิจัยบางนา	Bangk Na*								0.0	951.5	
73 กาญจนบุรี	KANCHANABURI*								0.0	625.7	-477.0
74 สังขละบุรี	Sangkhla Buri										
75 เหมืองปิล็อก	Pilok										
76 ทองผาภูมิ	Thong Pha Phum*								0.0	1616.7	+ 15.7
77 ศรีสวัสดิ์	Si Sawat										
78 ไทรโยค	Sai Yok										
79 พนมทวน	Phanom Thuan								0.0	506.9	-293.4
80 ท่าม่วง	Tha Muang								0.0	540.6	-360.0
81 นครปฐม	NAKHON PATHOM								0.0	951.0	-275.7
82 บางเลน	Bang Len										
83 นครชัยศรี	Nakhon Chaisi								0.0	801.1	-192.9
84 ราชบุรี	RATCHABURI								0.0	558.2	-693.0
85 บ้านโป่ง	Ban Pong								0.0	816.5	-179.4
86 โพธาราม	Photharam								0.0	857.3	-279.5
87 ดำเนินสะดวก	Damnoen Saduak										
88 ปากท่อ	Pak Tho								0.0	1317.3	+246.7
89 สมุทรสงคราม	SAMUT SONGKHRAM								0.0	685.1	-396.3
90 บางคนที	Bang Khonthi								0.0	820.4	-332.8
91 อัมพวา	Amphawa								0.0	824.1	-273.0
92 สมุทรสาคร	SAMUT SAKHON								0.0	921.1	-394.7
93 กระทุ่มแบน	Kratum Baen								0.0	861.8	-361.3
94 สมุทรปราการ	SAMUT PRAKAN								0.0	672.4	-687.7
95 บางพลี	Bang Phli								0.0	923.6	-514.0

สถานีฝน	Station	วันที่และจำนวนน้ำฝนเป็นมิลลิเมตร Date and amount of rainfall in millimeters							ฝนรวม มม. Total rainfall mm.	ฝนรวมตั้งแต่ 1 มกราคม Accumulative rainfall since 1 January	
		พฤศจิกายน November								ปริมาณ มม. Amount mm.	สูงต่ำกว่าปกติ Above or below Normal
		14	15	16	17	18	19	20			
ภาคตะวันออก	**EASTERN PART**										
1 นครนายก	NAKHON NAYOK								0.0	1487.4	-432.9
2 บ้านนา	Ban Na								0.0	1407.3	-567.9
3 ปากพลี	Pak Phli								0.0	1015.8	- 903.7
4 องครักษ์	Ongkharak								0.0	966.5	-819.5
5 ปราจีนบุรี	PRACHIN BURI *								0.0	1670.4	-370.6
6 ประจันตคาม	Prachantakham								0.0	1464.5	-203.0
7 บ้านสร้าง	Ban Sang								0.0	1204.2	-447.6
8 ศรีมหาโพธิ	Si Maha Phot								0.0	1572.1	-117.7
9 กบินทร์บุรี	Kabin Buri*								0.0	1565.2	+ 17.4
10 สระแก้ว	Sa Kaeo										
11 วัฒนานคร	Watthana Nakhon								0.0	1032.9	-492.8
12 อรัญประเทศ	Aranyaprathet *								0.0	1138.9	-415.5
13 ฉะเชิงเทรา	CHACHOENGSAO								0.0	1137.6	-226.0
14 บ้านโพธิ์	Ban Pho								0.0	925.8	-313.0
15 ชลบุรี	CHON BURI *								0.0	963.8	-408.0
16 พานทอง	Phan Thong								0.0	450.9	-629.0
17 บ้านบึง	Ban Bung								0.0	404.7	-862.8
18 เกาะสีชัง	Ko Sichang *								0.0	937.2	-272.2
19 ศรีราชา	Si Racha								0.0	881.9	-272.0
20 สัตหีบ	Sattahip *								0.0	1513.9	+231.0
21 ระยอง	RAYONG										
22 บ้านค่าย	Ban Khai								0.0	1109.9	-152.1
23 แกลง	Klaeng								0.0	1399.9	-603.6
24 จันทบุรี	CHANTHABURI *								0.0	2257.9	-892.5
25 ท่าใหม่	Tha Mai								0.0	1343.9	
26 มะขาม	Makham								0.0	1078.1	
27 ตราด	TRAT								0.0	3146.3	-658.6
28 เขาสมิง	Khao Saming								0.0	3163.6	+652.2
29 แหลมงอบ	Laem Ngop								0.0	1127.4	
30 คลองใหญ่	Khlong Yai *								0.0	4585.1	-243.3
ภาคใต้	**SOUTHERN PART**										
1 เพชรบุรี	PHETCHABURI								0.0	1063.8	- 51.0
2 บ้านแหลม	Ban Laem								0.0	538.1	-637.6
3 บ้านลาด	Ban Lat								0.0	1042.1	- 67.2
4 ท่ายาง	Tha Yang								0.0	635.6	-169.0
5 ชะอำ	Cha-am								0.0	546.4	-329.6
6 ประจวบคีรีขันธ์	PRACHUAP KHIRI KHAN *								0.0	940.5	-129.1
7 หัวหิน	Hua Hin *								0.0	920.4	- 86.4
8 ปราณบุรี	Pran Buri								0.0	775.5	
9 ชุมพร	CHUMPHON *	21.5							21.5	2105.1	+237.1

สถานีฝน	Station	วันที่และจำนวนน้ำฝนเป็นมิลลิเมตร Date and amount of rainfall in millimeters							ฝนรวม Total rainfall mm.	ฝนสะสมตั้งแต่ 1 มกราคม Accumulative rainfall since 1 January	
		พฤศจิกายน November								ปริมาณ mm. Amount mm.	สูงต่ำกว่าปกติ Above or below Normal
		14	15	16	17	18	19	20			
10 ท่าแซะ	Tha Sae								0.0	1566.1	-332.8
11 สวี	Sawi								0.0	1823.8	+222.4
12 หลังสวน	Lang Suan								0.0	857.6	-753.5
13 สุราษฎร์ธานี	SURAT THANI*	19.5	0.9			0.2		11.5	32.1	1546.1	+ 15.0
14 ไชยา	Chaiya								0.0	1379.8	-103.3
15 เกาะสมุย	Ko Samui*	1.2		1.8		0.1		T	3.1	1748.2	+379.6
16 ทุ่งพิน	Phunphin	2.1							2.1	1126.7	-198.2
17 ท่าฉาง	Tha Chang	20.0							20.0	1132.7	
18 กาญจนดิษฐ์	Kanchanadit										
19 บ้านนาสาร	Ban Na San										
20 นครศรีธรรมราช	NAKHON SI THAMMARAT*	12.5	19.8	3.3	7.3	T	35.4	84.3	162.6	1912.0	+ 30.9
21 สิชล	Sichon	8.7	21.2						29.9	1517.4	-147.5
22 ท่าศาลา	Tha Sala	18.3	20.5	6.0	1.0		22.0		67.8	1544.4	- 47.8
23 ฉวาง	Chawang								0.0	1285.7	-516.6
24 ทุ่งสง	Thung Song								0.0	1195.9	-526.3
25 ร่อนพิบูลย์	Ron Phibun	10.0							10.0	1399.0	+ 16.2
26 ปากพนัง	Pak Phanang	46.2					12.5		58.7	1081.9	-542.9
พัทลุง	PHATTHALUNG										
28 ควนขนุน	Khuan Khanun	38.7							38.7	1029.8	
29 ปากพยูน	Pak Phayun	35.6							35.6	608.4	
30 เขาชัยสน	Khao Chaison	35.3							35.3	1229.2	
31 สงขลา	SONGKHLA*	24.7				T	44.6	30.0	99.3	1271.0	-321.1
32 รัตภูมิ	Rattaphum	5.9				1.3			7.2	874.7	
33 หาดใหญ่	Hat Yai	4.4				T	25.7	0.9	31.0	1117.4	
34 สะเดา	Sadao										
35 ปัตตานี	PATTANI*	2.6	0.6			13.7	42.1	0.2	59.2	1227.5	+222.0
36 หนองจิก	Nong Chik								0.0	545.6	
37 ยะหริ่ง	Yaring	39.3							39.3	1160.5	
38 มายอ	Mayo	11.2				62.0			73.2	1400.3	
39 โคกโพธิ์	Khok Pho	13.6							13.6	1097.9	
40 ปะนาเระ	Panare	95.8							95.8	1341.0	
41 ยะลา	YALA	21.8				83.4			105.2	1379.8	
42 ยะหา	Yaha	10.2	0.5			31.7			42.4	1074.2	
43 รามัน	Raman	10.3				91.6			101.9	1512.8	
44 บันนังสตา	Bannang Satar		5.0			23.5			28.5	1117.3	
45 เบตง	Betong						14.6		14.6	1168.9	
46 นราธิวาส	NARATHIWAT*	19.9	11.4	2.9	2.5	21.3	109.8	5.2	173.0	1780.7	-170.9
47 ยี่งอ	Yi-ngo			10.7					10.7	1077.9	
48 ระแงะ	Rangae										
49 ตากใบ	Tak Bai										
สุไหงโกลก	Sungai Kolok					85.1			85.1	1506.4	

สถานีฝน	Station	วันที่และจำนวนน้ำฝนเป็นมิลลิเมตร Date and amount of rainfall in millimeters							ฝนรวม มม. Total rainfall mm.	ฝนรวมตั้งแต่ 1 มกราคม Accumulative rainfall since 1 January	
		พฤศจิกายน November								ปริมาณ มม. Amount mm.	สูงต่ำกว่าปกติ Above or below Normal
		14	15	16	17	18	19	20			
51 ระนอง	RANONG	T							T	3388.2	-893.9
52 กระบุรี	Kra Buri								0.0	1140.8	
53 พังงา	PHANGNGA	10.5							10.5	1513.2	
54 ตะกั่วป่า	Takua Pa	0.1						T	0.1	3045.9	
55 กะปง	Kapong								0.0	3310.7	
56 ท้ายเหมือง	Thai Muang	2.8							2.8	1713.6	
57 ตะกั่วทุ่ง	Takua Thung	13.1							13.1	2031.7	
58 ทับปุด	Thap Put	8.1							8.1	1871.7	
59 ภูเก็ต	PHUKET*	2.3			4.8		14.0		21.1	1972.5	-287.8
60 สนามบินภูเก็ต	Phuker Airport*	2.1					0.1		2.2	2050.3	-498.6
61 กระบี่	KRABI	0.5	2.5						3.0	1295.5	
62 อ่าวลึก	Ao Luk	15.3							15.3	1750.3	
63 คลองท่อม	Khlong Tom						2.3		2.3	1657.2	
64 ตรัง	TRANG	2.0					1.7	5.0	8.7	1621.9	-657.4
65 สนามบินตรัง	Trang Airport*										
66 สิเกา	Sikao								0.0	1807.7	
67 ย่านตาขาว	Yan Ta Khao								0.0	1212.1	
68 ปะเหลียน	Palian								0.0	1015.7	
69 สตูล	SATUN								0.0		
70 ทุ่งหว้า	Thung Wa								0.0	2078.1	

สถานีฝน	Station	วันที่และจำนวนน้ำฝนเป็นมิลลิเมตร Date and amount of rainfall in millimeters							ฝนรวม มม. Total rainfall mm.	ฝนรวมตั้งแต่ 1 มกราคม Accumulative rainfall since 1 January	
		พฤศจิกายน November								ปริมาณ มม. Amount mm.	สูงต่ำกว่าปกติ Above or below Normal
		14	15	16	17	18	19	20			
กรุงเทพมหานคร	**BANGKOK METROPOLIS**										
1 สถานีเครื่องรับส่งวิทยุนนทบุรี	Overseas Radio Receiving Station								0.0	418.0	
2 ร.ร. การช่างนนทบุรี	Nonthaburi Trade School								0.0	350.0	
3 พลังงานปรมาณูแห่งชาติ	Atomic Energy For Peace								0.0	458.8	
4 กองกำกับการรถวิทยุฯ	MMP. Sub Division Car Center								0.0	571.3	
5 วิทยาลัยครูจันทรเกษม	Chankasem College Education								0.0	384.1	
6 การไฟฟ้าฝ่ายผลิต	Electrical Supply Authority								0.0	519.5	
7 ศูนย์ฝึกการบินพลเรือน	Civil Aviation Training Center										
8 ร.ร. โยธินบูรณะ	Yothin Burana School										
9 สถานีรถไฟบางบำหรุ	Bang Bamru Railway Station										
10 ร.ร. พาณิชการสยาม	Siam Commercial School								0.0	705.5	
11 ร.ร. การประชาสัมพันธ์	Public Relation School								0.0	677.3	
12 ร.ร. สามเสนนอก	Sam Sen Nok School								0.0	703.3	
13 มหาวิทยาลัยรามคำแหง	Ramkhamhaeng University								0.0	623.6	
14 ร.ร. ศรีอุถัย	Sri Ulai School								0.0	885.3	
15 ร.ร. จิตรลดา	Chitlada School								0.0	529.9	
16 เขตบางกะปิ	Bangkapi Boundary										
เขตหนองจอก	Nong Chok Boundary										
18 กระทรวงศึกษาธิการ	Ministry of Education								0.0	404.2	
19 ร.ร. ช่างกลวิทยา	Changkol Vitthaya School								0.0	513.7	
20 ร. 1 พัน 2 รถ.	Second Infantry Battalion										
21 บ้านมนังคศิลา	Ban Manangkha Sila								0.0	625.6	
22 ร.ร. โพสิตสโมสร	Kosit Samosorn School								0.0	1017.6	
23 ประตูน้ำปทุมวัน	Pathumwan Irr.								0.0	651.9	
24 ร.ร. เฉลิมสาสน์ศึกษา	Chalomsart Suksa School								0.0	323.3	
25 วิทยาลัยเพาะช่าง	Poh Chang College								0.0	571.4	
26 ร.ร. มาแตร์เดอี	Mater Dei School								0.0	492.3	
27 สถานีจ่ายไฟฟ้าบางกะปิ	Sup Center of Electrial Supply-Bangkapi								0.0	544.5	
28 วิทยาลัยพาณิชการธนบุรี	Thonburi Commercial College								0.0	901.4	
29 วิทยาลัยครูบ้านสมเด็จ	Bansomdet Teacher College								0.0	519.1	
30 เขตคลองสาน	Khlong San Boundary										
31 ร.ร. เตรียมทหาร	Armed Force Academy Preparatory-School								0.0	756.6	
32 ร.ร. กรุงเทพคริสเตียน	Bangkok Christian College								0.0	874.5	
33 ร.ร. ศรีวิกรม์	Srivikorn School								0.0	294.9	
34 ประตูน้ำพระโขนง	Prakhanong Irr.								0.0	566.9	
35 ร.ร. สมชิตศึกษา	Somchit Suksa School										
36 ร.ร. ยานนาเวศวิทยาคม	Yannawe Vithayakhom School								0.0	555.6	
37 ร.ร. พระโขนง	Prakhanong School								0.0	324.6	
ร.ร. ช่องนนทรี	Chong Nonthri School								0.0	546.2	

อุณหภูมิสูงสุดและต่ำสุดประจำวันที่ ๑๔ – ๒๐ พฤศจิกายน ๒๕๒๐

Daily Max. and Min. Temperature 14 – 20 November 1977

สถานี	Station	อุณหภูมิสูงสุดและต่ำสุดเป็นองศา ซ. Max. and Min. Temperature in degree C.							เฉลี่ย สูงสุด ต่ำสุด Average Max. Min.	เฉลี่ยในสัปดาห์ Weekly Mean	ค่าปกติประจำเดือน Monthly Normal
		14	15	16	17	18	19	20			
ภาคเหนือ	**NORTHERN PART**										
1 เชียงราย	CHIANG RAI	25.6 15.4	25.3 14.0	24.6 12.5	25.5 10.4	24.9 11.0	24.5 12.4	23.7 13.1	24.9 12.7	18.8	23.1
2 แม่ฮ่องสอน	MAE HONG SON	30.0 18.2	29.3 17.5	27.5 15.8	27.0 14.6	27.2 14.2	27.6 14.8	28.0 16.0	28.1 15.9	22.0	25.3
3 เชียงใหม่	CHIANG MAI	26.3 16.2	26.0 15.0	24.5 11.8	28.1 12.9	24.2 11.2	24.4 11.2	25.0 12.4	25.5 13.0	19.3	24.4
4 น่าน	NAN	29.8 17.0	28.5 14.6	28.5 14.9	27.4 13.8	28.8 13.0	27.7 13.1	28.4 13.8	28.4 14.3	21.4	24.9
5 ท่าวังผา	Tha Wang Pha	28.5 15.8	26.7 13.0	27.1 12.2	27.6 11.6	26.8 11.8	26.7 12.5	26.7 12.4	27.2 12.8	20.0	
6 ลำปาง	LAMPANG	27.6 17.0	27.3 16.5	26.1 14.5	26.7 12.4	26.5 11.9	26.6 12.4	26.8 12.3	26.8 13.9	20.4	24.7
7 แม่สะเรียง	Mae Sariang	30.2 15.0	29.8 15.2	27.4 13.0	28.0 13.2	27.4 13.1	28.2 12.5	28.5 12.0	28.5 13.8	21.1	25.9
8 แพร่	PHRAE	29.4 17.3	27.8 15.8	27.7 14.3	28.1 13.4	27.2 12.9	27.7 12.9	28.0 12.8	28.0 14.2	21.1	25.1
9 อุตรดิตถ์	UTTARADIT	31.0 19.0	30.4 18.0	29.7 15.8	30.2 14.8	29.6 16.8	29.9 15.3	30.2 14.4	30.1 16.3	23.2	26.5
10 ตาก	TAK	28.5 18.8	28.2 16.9	27.6 14.9	27.6 14.7	27.4 15.6	27.2 14.7	28.5 14.5	27.9 15.7	21.8	25.4
11 เขื่อนภูมิพล	Bhumibol Dam	28.5 19.2	28.7 17.1	28.1 14.8	28.1 15.7	27.0 15.7	27.6 14.5	27.4 13.8	27.9 15.8	21.9	25.7
12 พิษณุโลก	PHITSANULOK	29.8 20.1	29.1 18.5	28.6 17.1	29.1 17.7	28.7 16.9	28.6 15.9	29.5 16.6	29.1 17.5	21.7	26.9
13 แม่สอด	Mae Sot	29.0 17.1	29.0 15.6	28.2 14.4	28.2 11.9	28.2 11.7	28.4 11.7	28.7 11.6	28.5 13.4	21.0	25.6
14 เพชรบูรณ์	PHETCHABUN	28.6 18.4	28.4 15.5	28.1 13.6	28.6 12.9	27.9 12.4	28.5 12.7	29.5 13.1	28.5 14.1	21.3	25.[illegible]
15 หล่มสัก	Lom Sak	28.8 18.8	28.2 16.7	28.0 13.4	29.0 13.0	27.6 12.8	29.1 12.0	29.6 13.2	28.6 14.3	21.5	
16 วิเชียรบุรี	Wichian Buri	30.2 16.9	28.8 14.6	29.4 12.4	29.4 12.0	28.7 12.0	29.7 11.7	30.7 12.8	29.6 13.2	21.4	
ภาคตะวันออกเฉียงเหนือ	**NORTHEASTERN PART**										
1 หนองคาย	NONG KHAI	28.8 16.5	27.7 14.3	27.7 14.0	26.9 13.5	26.9 13.3	27.6 11.7	28.4 13.0	27.7 13.8	20.8	24.8
2 เลย	LOEI	27.4 18.3	27.4 13.8	26.9 11.0	27.0 11.2	26.1 10.1	27.1 9.4	27.9 11.0	27.1 12.1	19.6	23.8
3 อุดรธานี	UDON THANI	28.0 17.3	27.1 15.8	27.0 14.5	26.5 13.5	26.3 13.9	27.2 13.1	27.6 14.5	27.1 14.8	20.9	25.1
4 สกลนคร	SAKON NAKHON	27.6 15.4	26.4 13.5	26.4 13.5	26.1 12.1	26.0 14.4	27.4 12.9	27.5 14.2	26.8 13.7	20.3	24.1
5 นครพนม	NAKHON PHANOM	27.3 14.8	27.3 13.4	27.8 12.5	26.8 11.8	26.7 11.5	28.3 13.0	28.2 14.7	27.5 13.1	20.3	24.3
6 มุกดาหาร	Mukdahan	27.2 16.7	25.5 13.4	26.2 14.1	26.6 13.0	25.7 14.4	27.3 14.0	27.4 15.6	26.6 14.5	20.6	24.3
7 ขอนแก่น	KHON KAEN	29.0 17.3	28.7 14.2	28.3 13.9	27.7 13.0	27.6 13.5	28.7 14.2	28.2 15.1	28.5 14.5	21.5	25.1
8 โกสุมพิสัย	Kosum Phisai	27.9 16.6	26.9 14.1	27.1 14.6	26.3 12.8	26.9 13.8	27.3 13.5	14.6	27.1 14.1	20.6	
9 ร้อยเอ็ด	ROI ET	28.7 17.4	26.7 15.1	27.2 14.3	27.5 14.6	27.5 15.4	27.8 14.5	28.7 16.2	27.7 15.4	21.6	25.1
10 ชัยภูมิ	CHAIYAPHUM	28.3 19.6	27.5 16.9	27.3 15.7	27.2 14.8	26.7 16.3	27.3 14.2	28.8 16.7	27.6 16.3	22.0	25.3
11 อุบลราชธานี	UBON RATCHATHANI	28.1 18.9	28.1 16.5	28.1 15.7	28.6 14.8	28.0 16.5	28.4 15.4	29.5 17.3	28.4 16.4	22.4	25.4
12 สุรินทร์	SURIN	29.1 18.2	28.0 16.2	28.2 15.5	28.3 14.7	27.5 15.3	29.2 15.3	29.5 16.2	28.5 15.9	22.2	25.1
13 ท่าตูม	Tha Tum	27.1 18.5	27.8 16.4	27.5 15.1	27.6 14.9	27.2 15.7	28.4 14.9	16.4	27.6 16.0	21.8	
14 นางรอง	Nang Rong	28.0 18.4	27.1 16.5	27.1 15.8	26.8 15.4	27.2 15.4	28.1 15.8	17.2	27.4 16.3	21.9	

สถานี	Station	อุณหภูมิสูงสุดและต่ำสุดเป็นองศา ซ. Max. and Min. Temperature in degrees C.							สูงสุด เฉลี่ย ต่ำสุด Average Max. Min.	เฉลี่ยในสัปดาห์ Weekly Mean	ค่าปกติประจำเดือน Monthly Normal
15 นครราชสีมา	NAKHON RATCHASIMA	27.9 16.6	26.8 16.4	26.1 14.6	26.6 13.7	26.4 14.0	26.5 14.5	27.2 15.5	26.8 15.3	21.1	25.0
16 ชัยภูมิ	Chok Chai	27.2 18.2	26.4 14.8	26.6 14.3	26.0 13.7	26.2 13.5	27.2 13.7	14.8	26.6 14.7	20.7	
ภาคกลาง	**CENTRAL PART**										
1 นครสวรรค์	NAKHON SAWAN	32.2 20.1	30.0 18.5	30.3 15.5	30.2 15.2	30.0 15.1	29.9 15.5	30.5 17.0	30.4 16.7	23.6	26.6
2 ลพบุรี	LOP BURI	30.0 21.4	29.1 20.0	29.0 18.6	28.6 15.5	29.0 17.6	29.1 18.0	30.3 18.0	29.3 18.4	23.9	26.5
3 สุพรรณบุรี	SUPHAN BURI	29.7 21.5	27.3 19.5	27.7 17.5	27.7 17.2	27.6 16.7	27.6 17.2	28.6 17.4	28.0 18.1	23.1	26.4
4 กาญจนบุรี	KANCHANABURI	30.4 22.0	29.2 19.5	28.8 15.6	30.0 14.5	29.4 14.4	29.8 15.7	30.4 16.2	29.7 16.5	23.3	25.8
5 ทองผาภูมิ	T'Long Pha Phum	30.4 17.1	29.4 15.8	28.3 13.6	29.3 11.8	28.6 12.1	28.8 12.5	29.7 14.1	29.2 13.9	21.6	
6 สนามบินดอนเมือง	Don Muang Airport	30.0 21.7	28.9 19.2	28.3 18.4	28.0 18.5	28.2 18.2	28.0 18.7	30.0 19.0	28.2 19.1	24.2	27.4
7 กรุงเทพมหานคร	BANGKOK METROPOLIS	30.5 21.6	29.5 19.6	29.3 18.2	30.2 18.5	30.4 17.8	29.7 18.6	31.2 19.6	30.1 19.1	24.6	27.1
8 ศูนย์วิจัย ฯ บางนา	Bang Na	29.4 21.0	28.7 19.7	28.2 18.2	28.9 18.5	29.1 18.0	28.3 18.9	29.8 19.0	28.8 19.0	23.9	
ภาคตะวันออก	**EASTERN PART**										
1 ปราจีนบุรี	PRACHIN BURI	29.6 22.2	29.0 19.3	29.0 19.2	29.9 17.5	29.0 18.2	28.8 18.0	30.6 18.2	29.6 18.9	24.3	27.0
2 กบินทร์บุรี	Kabin Buri	30.0 20.9	29.0 18.0	28.8 16.1	28.2 18.4	29.6 17.7	29.9 16.4	29.4 18.4	29.4 18.0	23.7	
3 อรัญประเทศ	Aranyaprathet	31.4 20.1	30.1 17.8	30.2 17.7	30.2 16.0	29.7 15.7	31.0 18.9	31.6 18.2	30.6 17.3	24.0	26.2
4 ชลบุรี	CHON BURI	30.3 20.9	29.6 18.7	30.0 18.4	30.7 19.2	30.5 18.5	30.0 18.5	31.7 19.2	30.4 19.0	24.7	26.6
5 เกาะสีชัง	Ko Si Chang	28.0 22.7	27.0 22.0	27.4 21.3	28.5 20.2	28.1 21.5	27.3 21.5	29.1 21.6	27.9 21.6	24.8	27.1
6 สัตหีบ	Sattahip	30.8 21.5	28.5 18.8	28.7 18.2	30.8 19.2	30.7 19.2	28.3 18.2	30.9 18.7	29.9 19.1	24.5	27.6
7 ระยอง	RAYONG	...	..	..	..	..	..	..	..		
8 จันทบุรี	CHANTHABURI	29.5 22.0	28.5 20.0	27.5 20.2	29.1 20.8	28.2 20.2	29.5 20.0	30.5 20.4	29.1 20.5	24.8	26.6
9 คลองใหญ่	Khlong Yai	30.1 22.2	29.7 22.8	30.7 21.3	31.5 18.7	31.2 22.6	29.9 20.3	30.4 21.3	30.5 21.3	25.9	26.7
ภาคใต้	**SOUTHERN PART**										
1 หัวหิน	Hua Hin	28.7 23.1	27.4 22.9	27.3 20.9	28.4 19.8	27.8 19.8	28.1 19.7	28.9 20.7	28.1 21.0	24.6	26.4
2 ประจวบคีรีขันธ์	PRACHUAP KHIRI KHAN	28.8 24.2	28.2 22.8	27.7 22.1	28.8 21.5	28.2 19.3	28.6 20.0	29.7 19.7	28.7 21.4	25.1	26.1
3 ชุมพร	CHUMPHON	28.4 23.8	28.6 21.8	28.4 19.8	29.1 20.5	28.8 19.8	29.5 19.5	29.1 20.0	28.8 20.7	24.8	25.9
4 สุราษฎร์ธานี	SURAT THANI	28.7 22.5	27.6 23.2	28.4 19.9	28.3 23.2	28.5 23.0	28.8 24.8	29.2 23.1	28.8 22.8	25.8	26.2
5 เกาะสมุย	Ko Samui	30.0 26.0	28.7 25.0	29.8 24.4	29.8 25.0	29.8 25.4	29.7 25.5	30.0 25.7	29.6 25.3	27.5	
6 นครศรีธรรมราช	NAKHON SI THAMMARAT	25.7 22.2	27.1 22.7	29.4 22.0	30.3 23.7	30.2 23.9	30.1 24.2	26.4 23.0	28.5 23.1	25.8	26.2
7 สงขลา	SONGKHLA	28.7 23.0	29.4 21.8	29.6 25.8	30.0 26.3	30.2 21.1	27.7 26.6	26.8 23.1	28.8 24.0	26.5	26.9
8 ปัตตานี	PATTANI	30.0 23.0	29.5 22.1	30.5 21.5	30.5 23.0	29.2 23.4	25.4 23.3	29.4 22.2	29.1 22.9	25.9	26.6
9 นราธิวาส	NARATHIWAT	30.8 22.9	26.6 23.7	29.5 22.4	29.5 24.3	28.4 23.4	25.1 22.7	28.8 22.6	28.4 23.1	25.8	26.2
10 ระนอง	RANONG	31.1 23.9	30.0 24.2	30.5 22.0	31.2 21.8	31.5 23.0	32.1 23.4	31.0 22.4	31.1 23.0	27.1	26.1
11 ภูเก็ต	PHUKET	30.0 24.0	30.8 24.8	30.8 24.1	31.0 24.8	30.8 22.9	31.0 23.9	30.1 23.8	30.6 24.0	27.3	27.2
12 สนามบินภูเก็ต	Phuket Airport	30.0 23.9	30.5 24.3	30.6 23.2	31.2 23.4	31.2 23.8	31.5 23.5	30.9 24.8	30.8 23.8	27.3	26.6
13 สนามบินตรัง	Trang Airport	29.0 23.3	30.0 23.7	30.8 23.3	30.6 22.8	31.3 23.7	30.7 24.6	27.7 23.4	30.0 23.8	26.6	26.7

แก้ไขเพิ่มเติมรายงานจำนวนน้ำฝนเนื่องจากได้รับรายงานภายหลัง สำหรับรายงานอากาศประจำสัปดาห์ ฉบับที่ ๔๖/๒๕๒๐

Corrections for late rainfall data reports in weekly weather report No. 46/1977

สถานีวัด	Station	วันที่และจำนวนน้ำฝนเป็นมิลลิเมตร Date and amount of rainfall in millimeters							ฝนรวม มม. Total rainfall mm.	ฝนสะสมตั้งแต่ 1 มกราคม Accumulative rainfall since 1 January	
		พฤศจิกายน November								ปริมาณ มม. Amount mm.	สูงเกินปกติ หรือต่ำกว่าปกติ Above or below Normal
		7	8	9	10	11	12	13			
ภาคใต้	EASTERN PART										
10 ท่าแซะ	Tha Sae						3.1		114.5	1566.1	-273.5
11 สวี	Sawi							96.7	357.6	1823.8	+ 284.2
12 หลังสวน	Lang Suan							12.0	481.1	857.6	-663.1
14 ไชยา	Chaiya						148.1	40.5	411.5	1379.8	+ 17.0
16 พุนพิน	Phunphin							89.2	368.5	1124.6	-151.6
17 ท่าฉาง	Tha Chang						112.5	57.0	358.5	1112.7	
21 สิชล	Sichon					87.9		51.2	236.0	1487.5	- 56.2
22 ท่าศาลา	Tha Sa La							28.4	348.6	1476.6	+ 10.8
24 ทุ่งสง	Thung Song							146.0	331.3	1195.9	-482.4
25 ร่อนพิบูลย์	Ron Phibun						95.0	73.0	284.5	1389.0	+ 74.1
26 ปากพนัง	Pak Phanang							40.6	157.7	1023.2	-467.1
27 พัทลุง	PHATTHALUNG							325.4	676.6	1082.7	
28 ควนขนุน	Khuan Khanun							90.6	192.6	991.1	
29 ปากพยูน	Pak Phayun							175.0	402.7	572.8	
30 เขาชัยสน	Khao Chaison						222.0	105.8	479.1	1193.9	
32 รัตภูมิ	Rattaphum							49.1	139.5	867.5	
36 หนองจิก	Nong Chik							23.5	76.9	545.5	
37 ยะหริ่ง	Yaring						90.5	64.3	280.9	1121.0	
38 มายอ	Mayo							89.0	158.7	1327.1	
40 ปะนาเระ	Panare							37.7	258.7	1245.2	
41 ยะลา	YALA							7.9	21.0	1274.6	
43 รามัน	Raman						10.1		21.9	1410.9	
47 ยี่งอ	Yi-ngo						42.4	36.5	145.0	1067.2	
52 กระบุรี	Kra Buri					7.4	23.1	8.3	72.3	1140.8	
53 พังงา	PHANGNGA							9.3	49.2	1502.7	
55 กะปง	Kapong						11.9	10.9	64.3	3310.7	
56 ทายเหมือง	Thai Muang						1.5		39.7	1710.8	
58 ทับปุด	Thap Put							6.0	40.0	1863.6	
61 กระบี่	KRABI							27.9	69.3	1292.5	
62 อ่าวลึก	Ao Luk							6.8	83.9	1735.0	
63 คลองท่อม	Khlong Tom						12.5	19.5	64.1	1654.9	
66 สิเกา	Sikao							21.6	41.6	1807.7	
67 บานตาขาว	Yan Ta Khao							44.1	44.1	1212.1	
68 ปะเหลียน	Palian							3.6	50.9	1904.5	

REMARKS

1. **Meteorological Department's Station** (with * mark). Rainfall observation is performed daily at 07.00 a.m. by the Meteorological Department's personnel. Therefore the daily amount of rainfall in this publication means the total amount of rainfall in 24 hr. period from 07.00 a.m. of the recorded date to 07.00 a.m. of the following day.

2. **Voluntary Rainfall Station** (without * mark) located at District and Province. Rainfall observation is performed daily at 09.00 a.m. by the voluntary observer. The daily amount of rainfall means the total amount of rainfall in 24 hr. period from 09.00 a.m. of the recorded date to 09.00 a.m. of the following day.

3. **Rainfall and Temperature Data.** The daily rainfall and temperature observations are submitted to the Meteorological Department soon after the measurement by the following means :—

   — By radio or telegraph from the Meteorological Department's stations.

   — By telegraph from voluntary rainfall stations

   Those daily reports generally arrive at the Meteorological Department from about 07.00 a.m. to 07.00 p.m.

4. **Rainfall Intensity in 1 day** (24 hours)

Light Rainfall	amounts	0.1 — 10.0	millimetres
Moderate Rainfall	,,	10.1 — 35.0	,,
Heavy Rainfall	,,	35.1 — 90.0	,,
Very Heavy Rainfall	,,	90.1	millimetres and above
Blank	represents	No rainfall or observation of rainfall does not arrive in time for publication.	
T	,,	Trace or light rainfall with amount less than 0.1 millimetres.	

Various Data in this publication are published hurriedly to service the user. Therefore the user should be cautious in using them. If there is any doubts please inquired the Meteorological Statistics Subdivision of the Climatology Division for further informations by dialing the number 3916054 and 3910178.

Meteorological Department
Bangkok Metropolis

Climatology Division.

● กำหนดออก สัปดาห์ละ 1 ฉบับ ปีละ 52 ฉบับ

● ค่าบำรุง ฉบับละ 5 บาท ปีละ 150 บาท

● การบอกรับ ติดต่อที่กองภูมิอากาศ กรมอุตุนิยมวิทยา

โทร. 3916054

พิมพ์ที่โรงพิมพ์กรมอุตุนิยมวิทยา กระทรวงคมนาคม กรุงเทพมหานคร

นายสมิทธ ธรรมสโรช ผู้พิมพ์ผู้โฆษณา 2520

M061/593
T36 [illegible]

กรมอุตุนิยมวิทยา กระทรวงคมนาคม

ายงานอากาศประจำสัปดาห์ ระหว่างวันที่ ๒๑ – ๒๗ พฤศจิกายน ๒๕๒๐

และ

าคหมายลักษณะอากาศ ระหว่างวันที่ ๒๘ พฤศจิกายน – ๔ ธันวาคม ๒๕๒๐

ฉบับที่ ๔๘/๒๕๒๐

น.อ. ดร. ขจิต บัวจิตติ ร.น.

อธิบดีกรมอุตุนิยมวิทยา

METEOROLOGICAL DEPARTMENT

MINISTRY OF COMMUNICATIONS

BANGKOK, THAILAND

WEEKLY WEATHER REPORT

DURING THE PERIOD 21 – 27 NOVEMBER 1977

AND

WEATHER OUTLOOK

DURING 28 NOVEMBER – 4 DECEMBER 1977

No. 48 /1977

Capt. Kajit Buajitti R.T.N.

Director – General*

ATMOSPHERIC SCIENCES
LIBRARY
1977
N.O.A.A.
U. S. Dept. of Commerce

หมายเหตุ

1. **สถานีของกรมอุตุนิยมวิทยา** (มีเครื่องหมาย *) ทำการตรวจวัดจำนวนฝน ตกเวลา 07.00 น. ทุกวัน โดยเจ้าหน้าที่ของกรมอุตุนิยมวิทยา ดังนั้น จำนวนฝนรายวันในรายงานเล่มนี้ หมายถึงปริมาณฝนรวมในช่วงเวลา 24 ชั่วโมง ตั้งแต่เวลา 07.00 น. ของวันที่แจ้งไว้ในรายงาน จนถึงเวลา 07.00 น. ของวันรุ่งขึ้น

2. **สถานีฝนอำเภอและจังหวัด** (ไม่มีเครื่องหมาย *) ทำการตรวจวัด จำนวนฝนตกเวลา 09.00 น. ทุกวัน โดยเจ้าหน้าที่ ที่อยู่ในอำเภอหรือจังหวัดที่ได้รับแต่งตั้งจากกรมอุตุนิยมวิทยา ดังนั้น จำนวนฝนรายวัน หมายถึงปริมาณฝนรวมในช่วงเวลา 24 ชั่วโมง ตั้งแต่เวลา 09.00 น. ของวันที่แจ้งไว้ในรายงานจนถึงเวลา 09.00 น. ของวันรุ่งขึ้น

3. **ข้อมูลฝนและอุณหภูมิ** ที่พิมพ์ในรายงานเล่มนี้ เป็นข้อมูลที่เจ้าหน้าที่ผู้ทำการตรวจรายงานมายังกรมอุตุนิยมวิทยา ทุกวันภายหลังการตรวจ

   – สถานีของกรมอุตุนิยมวิทยา รายงานทางวิทยุโทรศัพท์หรือโทรเลข

   – สถานีฝนอำเภอและจังหวัด รายงานทางโทรเลข

   รายงานดังกล่าวนี้ กรมอุตุนิยมวิทยา จะได้รับ ตั้งแต่เวลาประมาณ 07.00 น. จนถึงเวลา 19.00 น.

4. **เกณฑ์ฝนใน 1 วัน** (24 ชั่วโมง)

ฝนเล็กน้อย	จำนวนตั้งแต่	0.1 – 10.0 มิลลิเมตร
ฝนปานกลาง	"	10.1 – 35.0 "
ฝนหนัก	"	35.1 – 90.0 "
ฝนตกหนักมาก	"	90.1 มิลลิเมตร ขึ้นไป
ช่องว่าง	หมายความว่า	ไม่มีฝนตกหรือยังไม่ได้รับรายงาน
T	"	ฝนตกน้อยไม่ถึง 0.1 มิลลิเมตร

ข้อมูลต่าง ๆ เหล่านี้ได้ดำเนินการจัดพิมพ์โดยรีบด่วน เพื่อสนองความต้องการแก่ผู้ใช้ จึงยังไม่ได้ทำการตรวจสอบ ฉะนั้น ผู้ใช้จึงควรพิจารณาข้อมูลก่อนที่จะนำไปใช้ หากมีข้อสงสัยประการใด โปรดติดต่อสอบถามเจ้าหน้าที่ งานสถิติอุตุนิยมวิทยา กองภูมิอากาศ โทรศัพท์ 3916054 และ 3910178

กองภูมิอากาศ กรมอุตุนิยมวิทยา

กรุงเทพมหานคร

การคาดหมายลักษณะอากาศใน ๗ วันข้างหน้า
ตั้งแต่วันที่ ๒๘ พฤศจิกายน – ๔ ธันวาคม ๒๕๒๐
ลักษณะทั่วไป

บริเวณความกดอากาศสูงซึ่งมีกำลังค่อนข้างแรงในประเทศจีนจะแผ่ปกคลุมประเทศไทยในระยะสัปดาห์นี้

ภาคเหนือ ภาคตะวันออกเฉียงเหนือ	จะมีฝนบางแห่งในระยะเริ่มต้นของสัปดาห์ ต่อจากนั้นอากาศจะหนาวเย็นลงเป็นลำดับ
ภาคกลาง ภาคตะวันออกรวมทั้งชายฝั่ง	จะมีฝนกระจายในระยะแรกของสัปดาห์ ต่อจากนั้นอากาศจะเย็นลงเป็นลำดับ
ภาคใต้ฝั่งตะวันออก	จะมีฝนหรือฝนฟ้าคะนองเกือบทั่วไป โดยมีฝนตกหนักบางแห่งในระยะครึ่งแรกของสัปดาห์และทะเลมีคลื่นลมปานกลาง
ภาคใต้ฝั่งตะวันตก	จะมีฝนเป็นแห่ง ๆ ตลอดสัปดาห์
กรุงเทพมหานคร	จะมีฝนเกือบทั่วไปในระยะแรกของสัปดาห์ ต่อจากนั้นอากาศจะเย็นลงเป็นลำดับ

กรมอุตุนิยมวิทยา

๒๘ พ.ย. ๒๐

Weather outlook for the period 28 November – 4 December 1977
General Situation

A rather active high pressure area in Chaina will extend to Thailand during this week.

Northern Part: Northeastern Part:	Isolated showers at the beginning of the week, following with gradual colder weather.
Central Part: Eastern part and Coastal Area:	Scattered showers during the beginning of the week, following with gradual decrease in temperature.
Southern Thailand East Coast:	Almost widespread rain with isolated heavy falls during the first half of the week, and moderate sea.
Southern Thailand West Coast:	Widely scattered showers throughout the week.
Bangkok Metropolis:	Almost widespread rain during the beginning of the week, following with gradual decrease in temperature.

Meteorological Department
28 November 1977

สรุปลักษณะอากาศทั่วไปในรอบสัปดาห์
ตั้งแต่วันที่ ๒๑ – ๒๗ พฤศจิกายน ๒๕๒๐

๑. ลิ่มความกดอากาศสูงซึ่งปกคลุมประเทศไทยตอนบนอ่อนกำลังลงเกือบตลอดสัปดาห์และได้มีกำลังแรงขึ้นในตอนสุดสัปดาห์ ลักษณะเช่นนี้ทำให้ประเทศไทยตอนบนท้องฟ้าโปร่งและมีอากาศอุ่นขึ้นในตอนต้นและกลางสัปดาห์ ส่วนตอนปลายสัปดาห์มีฝนเป็นแห่ง ๆ สำหรับภาคใต้ตั้งแต่จังหวัดสุราษฎร์ธานีลงไปมีฝนเกือบทั่วไปและมีฝนตกหนักบางแห่งในระยะครึ่งแรกของสัปดาห์ ส่วนครึ่งหลังมีฝนบางแห่ง

๒. รายงานอุณหภูมิต่ำสุดในภาคต่าง ๆ ของประเทศไทยมีดังนี้.–

ภาคเหนือ	๙.๔° ซ.ที่ อ.เมือง	จ.เชียงราย	เมื่อวันที่	๒๑ พ.ย.
ภาคตะวันออกเฉียงเหนือ	๑๒.๐° ซ.ที่ อ.เมือง	จ.เลย	"	๒๑,๒๒ พ.ย.
ภาคกลาง	๑๓.๔° ซ.ที่ อ.ทองผาภูมิ	จ.กาญจนบุรี	"	๒๑ พ.ย.
ภาคตะวันออก	๑๔.๕° ซ.ที่ อ.กบินทร์บุรี	จ.ปราจีนบุรี	"	๒๑ พ.ย.
ภาคใต้	๑๙.๐° ซ.ที่ อ.เมือง	จ.ประจวบคีรีขันธ์	"	๒๔ พ.ย.

๓. รายงานฝนสูงสุดในภาคต่าง ๆ ของประเทศไทยมีดังนี้.–

ภาคเหนือ	๔๕.๔ มม.ที่ อ.เมือง	จ.น่าน	เมื่อวันที่	๒๒ พ.ย.
ภาคตะวันออกเฉียงเหนือ	๒๕.๔ มม.ที่ อ.โพนพิสัย	จ.หนองคาย	"	๒๒ พ.ย.
ภาคกลาง	๑๒๕.๑ มม.ที่ บางนา	จ.กรุงเทพมหานคร	"	๒๗ พ.ย.
ภาคตะวันออก	๑๕.๑ มม.ที่ อ.กบินทร์บุรี	จ.ปราจีนบุรี	"	๒๗ พ.ย.
ภาคใต้	๑๑๐.๑ มม.ที่ อ.ปากพนัง	จ.นครศรีธรรมราช	"	๒๑ พ.ย.

กรมอุตุนิยมวิทยา

๒๔ พ.ย. ๒๑

Weekly Weather Summary
Period 21 - 27 November 1977

1. The wedge of the high pressure area over Upper Thailand was weak andit was intensified during the end of the week. Consequently fair with warmer weather was experienced in Upper Thailand during the beginning and the middle periods of the week, while widely scattered rainshowers were reported during the last period. For Southern Thailand, southward from Surat Thani, almost widespread rain with isolated heavy falls were reported during the first half of the week with isolated showers in the second one. showers in the second one.

2. Lowest temperatures in various parts of Thailand were as follows:-

Northern Part	9.8°C. at Amphoe Muang	Chiang Rai	on	23	Nov.
Northeastern Part	12.0°C. at Amphoe Muang	Loei	"	21, 22	Nov.
Central Part	13.8°C. at Thong Pha Phum	Kanchanaburi	"	21	Nov.
Eastern Part	18.5°C. at Kabin Buri	Prachin Buri	"	21	Nov.
Southern Part	19.0°C. at Amphoe Muang	Prachuap Khiri Khan	"	26	Nov.

3. Heaviest rainfalls were recorded at following places:-

Northern Part	45.8 mm. at Amphoe Muang	Nan	on	26	Nov.
Northeastern Part	25.4 mm. at Phon Phisai	Nong Khai	"	26	Nov.
Central Part	125.3 mm. at Bang Na	Bangkok Metropolis	"	27	Nov.
Eastern Part	15.7 mm. at Kabin Buri	Prachin Buri	"	27	Nov.
Southern Part	110.3 mm. at Pak Phanang	Nakhon Si Thammarat	"	21	Nov.

Meteorological Department
28 November 1977

<u>ข่าวอากาศเพื่อการเกษตรประจำสัปดาห์</u>

เมื่อวันที่ 21 – 27 พฤศจิกายน 2520 มีลักษณะอากาศซึ่งพอสรุปได้ดังต่อไปนี้ : –

ลิ่มความกดอากาศสูงในประเทศจีนแผ่ลงมาปกคลุมประเทศไทยมีกำลังอ่อนลงเกือบตลอดสัปดาห์ และได้มีกำลังแรงขึ้นในตอนสุดสัปดาห์ ลักษณะเช่นนี้ทำให้ประเทศไทยตอนบนท้องฟ้าโปร่งและมีอากาศอุ่นขึ้นในตอนต้นและกลางสัปดาห์ ส่วนตอนปลายสัปดาห์มีฝนเป็นแห่ง ๆ สำหรับภาคใต้ตั้งแต่จังหวัดสุราษฎร์ธานีลงไปมีฝนเกือบทั่วไปและมีฝนตกหนักบางแห่งในระยะครึ่งแรกของสัปดาห์ ส่วนครึ่งหลังมีฝนบางแห่ง

<u>ข้อควรทราบ</u>

เนื่องจากบริเวณความกดอากาศสูงซึ่งมีกำลังอ่อนข้างแรงจะแผ่ปกคลุมประเทศไทยในระยะนี้จะทำให้ประเทศไทยตอนบนมีอากาศหนาวเย็นลง ดังนั้นกสิกรควรให้ความอบอุ่นแก่สัตว์เลี้ยงไว้ด้วย ส่วนภาคใต้จะมีฝนเกือบทั่วไปโดยมีปริมาณมากขึ้นโดยเฉพาะทางด้านฝั่งตะวันออก.

กรมอุตุนิยมวิทยา

28 พฤศจิกายน 2520

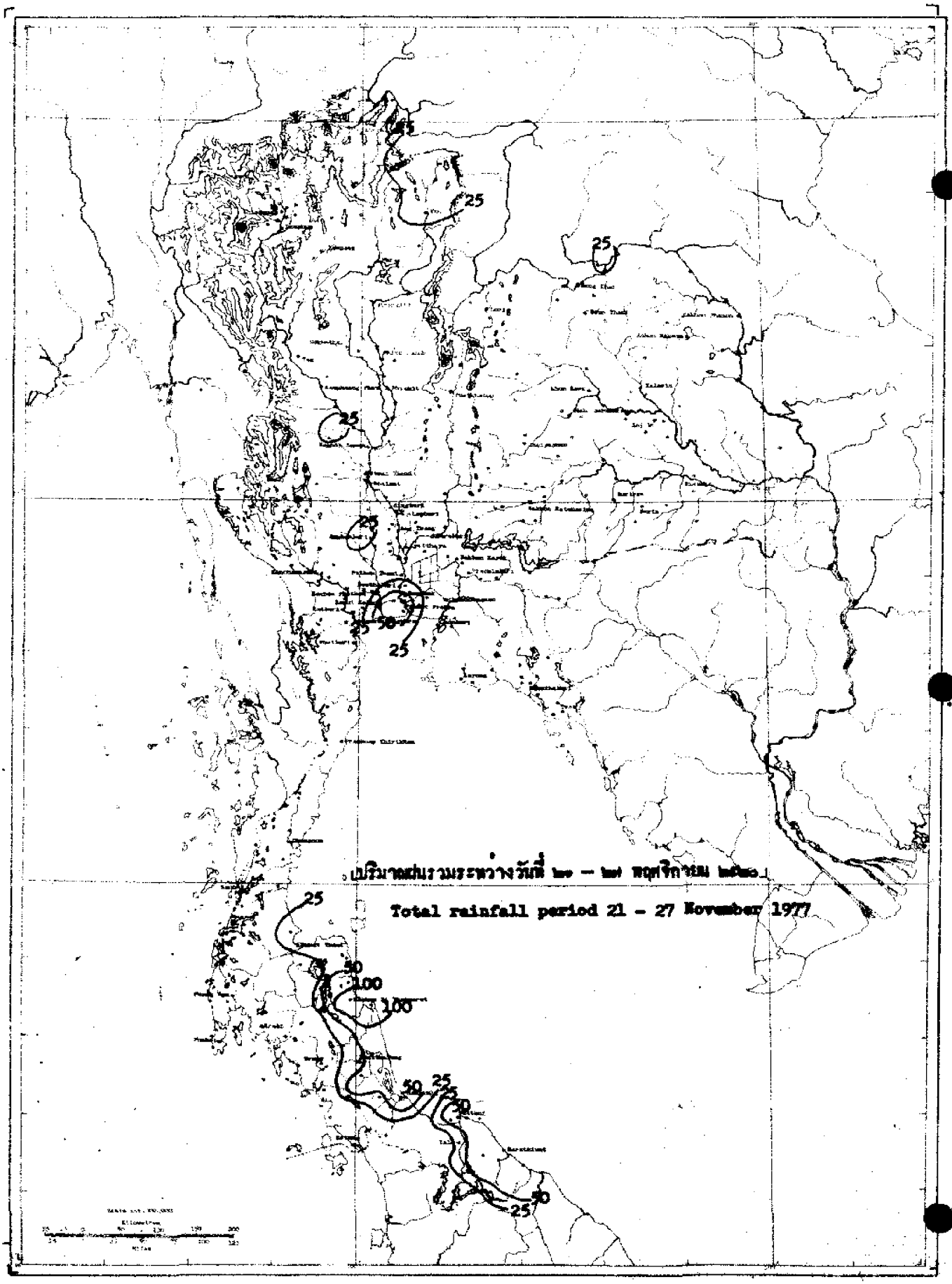

ปริมาณฝนรวมระหว่างวันที่ ๒๑ – ๒๗ พฤศจิกายน ๒๕๒๐

Total rainfall period 21 - 27 November 1977

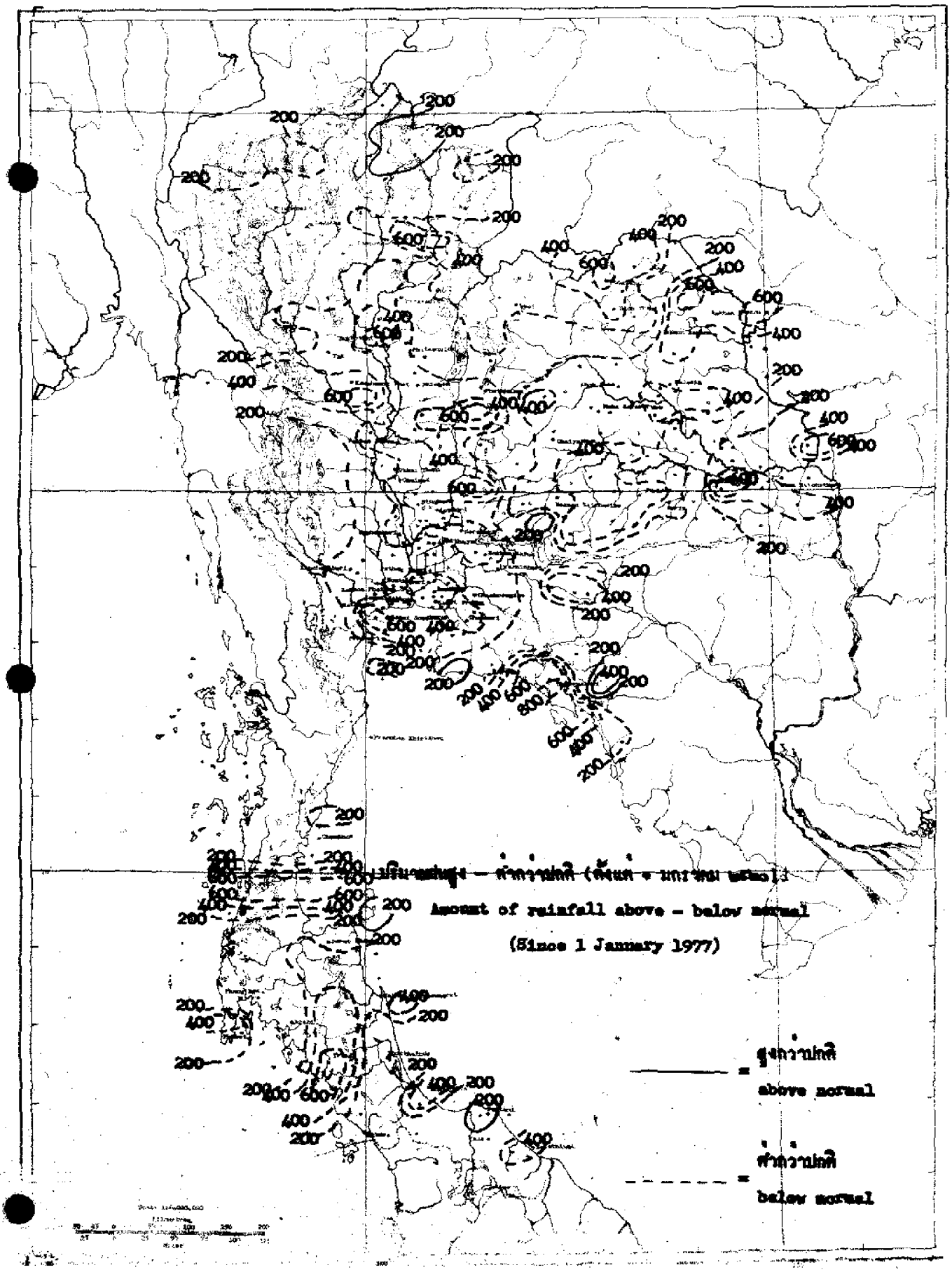
ปริมาณฝนสูง - ต่ำกว่าปกติ (ตั้งแต่ 1 มกราคม 2520)
Amount of rainfall above - below normal
(Since 1 January 1977)
สูงกว่าปกติ
above normal
ต่ำกว่าปกติ
below normal

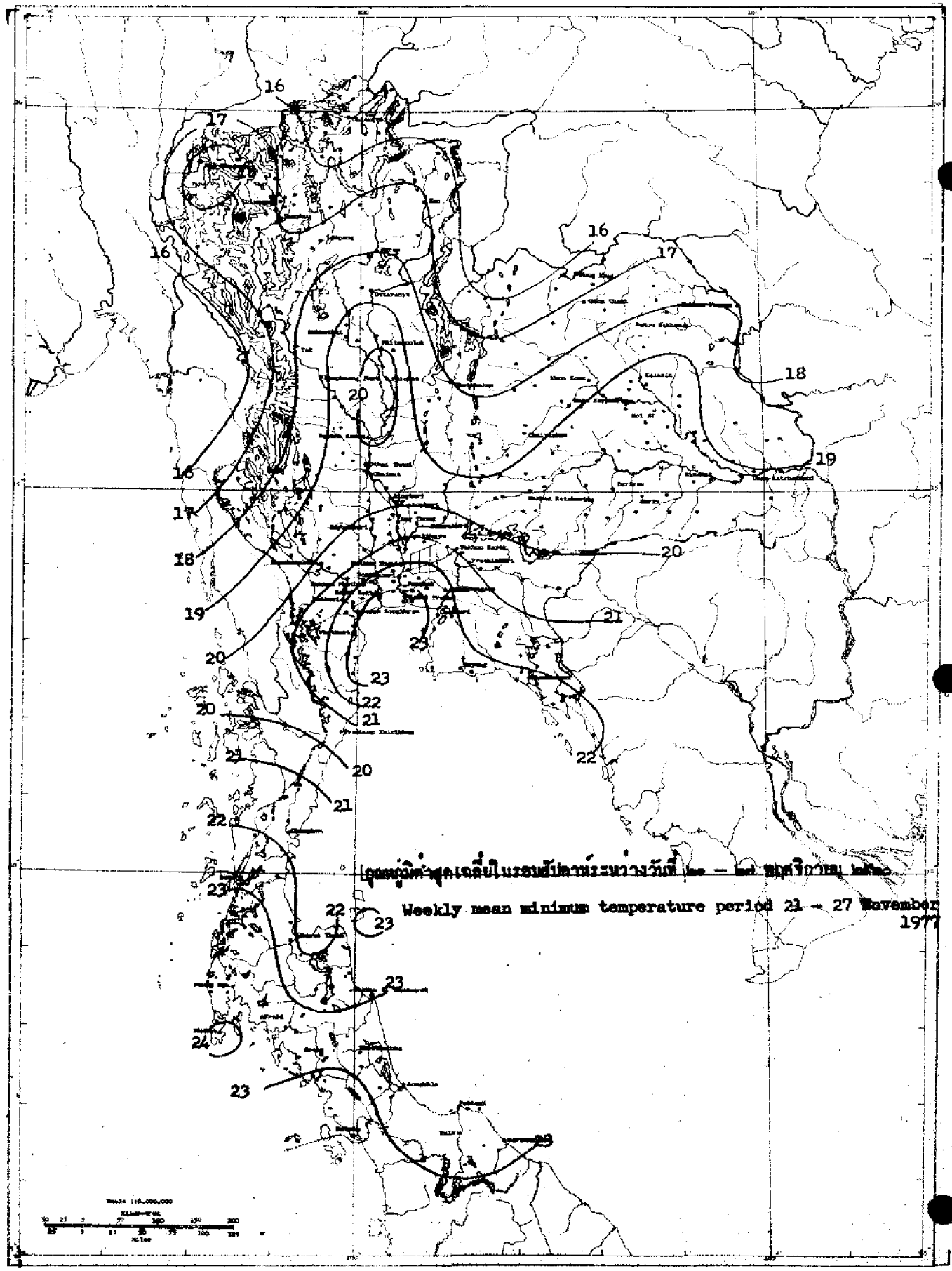

อุณหภูมิต่ำสุดเฉลี่ยในรอบสัปดาห์ระหว่างวันที่ [illegible] – [illegible] พฤศจิกายน [illegible]

Weekly mean minimum temperature period 21 – 27 November 1977

สถานีฝน	Station	วันที่และจำนวนน้ำฝนเป็นมิลลิเมตร Date and amount of rainfall in millimeters							ฝนรวม Total rainfall mm.	ฝนรวมตั้งแต่ 1 มกราคม Accumulative rainfall since 1 January	
		พฤศจิกายน November								ปริมาณ Amount mm.	สูงหรือต่ำปกติ Above or below Normal
		21	22	23	24	25	26	27			
ภาคเหนือ	**NORTHERN PART**										
1 เชียงราย	CHIANG RAI*						0.8		0.8	1976.1	+208.6
2 แม่สาย	Mae Sai					T	T		T	1511.0	- 62.0
3 เชียงแสน	Chiang Saen						4.0		4.0	1638.4	+ 69.4
4 เชียงของ	Chiang Khong					1.3	19.7		21.0	1750.4	+170.6
5 แม่จัน	Mae Chan								0.0	1411.8	
6 แม่สรวย	Mae Suai								0.0	1139.5	-160.5
7 เทิง	Thoeng						20.0		20.0	1938.9	+276.8
8 เชียงคำ	Chiang Kham					12.4	8.6		21.0	1439.6	+ 84.9
9 เวียงป่าเป้า	Wiang Pa Pao								0.0		
10 พาน	Phan								0.0	1493.8	+134.6
11 แม่ใจ	Mae Chai								0.0	1617.5	+289.9
12 พะเยา	Phayao								0.0	827.0	-188.2
13 จุน	Chun								0.0		
14 แม่ฮ่องสอน	MAE HONG SON*						T	0.9	0.9	1574.3	-332.7
15 ปาย	Pai								0.0	1256.8	- 51.1
16 ขุนยวม	Khun Yuam								0.0	1406.4	-164.2
17 แม่ลาน้อย	Mae La Noi								0.0	1126.5	
18 แม่สะเรียง	Mae Sariang*								0.0	1186.7	-54.3
19 เชียงใหม่	CHIANG MAI*						3.0		3.0	1165.7	- 93.4
20 ฝาง	Fang						4.1		4.1	1267.0	+ 11.7
21 แม่อาย	Mae Ai										
22 เชียงดาว	Chiang Dao								0.0	1022.0	-317.1
23 แม่แตง	Mae Taeng								0.0	1291.8	+110.1
24 แม่ริม	Mae Rim								0.0	985.2	-127.2
25 สันทราย	San Sai								0.0	1235.3	+ 54.4
26 ดอยสะเก็ด	Doi Saket								0.0	1215.1	+ 27.8
27 สันกำแพง	San Kamphaeng								0.0	852.2	- 50.5
28 ฮางดง	Hang Dong								0.0	1214.5	+ 77.8
29 สารภี	Saraphi								0.0	975.8	
30 สันป่าตอง	San Pa Tong								0.0	1085.3	+107.7
31 จอมทอง	Chom Thong								0.0	1242.9	+307.1
32 ฮอด	Hot								0.0	949.0	-154.1
33 ลำพูน	LAMPHUN								0.0	1112.3	+163.6
34 ป่าซาง	Pa Sang								0.0	1116.9	+147.8
35 ลี้	Li								0.0	1104.2	-57.0
36 ลำปาง	LAMPANG*						2.0		2.0	1205.5	+155.0
37 งาว	Ngao								0.0	1110.7	-107.5
38 แจ้ห่ม	Chae Hom								0.0	758.6	-225.7
39 เกาะคา	Ko Kha								0.0	1186.0	+142.7
40 สบปราบ	Sop Prap					T			T	953.9	-104.9

สถานีฝน	Station	วันที่และจำนวนน้ำฝนเป็นมิลลิเมตร Date and amount of rainfall in millimeters							ฝนรวม มม. Total rainfall mm.	ฝนรวมตั้งแต่ 1 มกราคม Accumulative rainfall since 1 January	
		พฤศจิกายน November								ปริมาณ มม. Amount mm.	สูงต่ำกว่าปกติ Above or below Normal
		21	22	23	24	25	26	27			
41 เถิน	Thoen								0.0	821.9	-155.0
42 แม่พริก	Mae Phrik										
43 แพร่	PHRAE *								0.0	952.2	-137.8
44 สอง	Song								0.0	868.5	-421.8
45 สูงเม่น	Sung Men								0.0	699.2	-277.5
46 เด่นชัย	Den Chai								0.0	1084.9	- 86.8
47 น่าน	NAN *						45.8		45.8	1413.2	+109.0
48 ทุ่งช้าง	Thung Chang						33.0		33.0	1662.3	- 23.7
49 เชียงกลาง	Chiang Klang						21.0		21.0	1316.3	
50 ท่าวังผา	Tha Wang Pha *					3.3	8.0		11.3	1305.8	-112.0
51 ปัว	Pua						33.0		33.0	1028.9	-248.5
52 สา	Sa								0.0	766.0	-354.1
53 นาน้อย	Na Noi								0.0	299.4	-652.5
54 อุตรดิตถ์	UTTARADIT *								0.0	1597.3	-169.7
55 ฟากท่า	Fak Tha								0.0	696.8	-455.3
56 น้ำปาด	Nam Pat								0.0	919.0	-270.3
57 สนามบินอุตรดิตถ์	Uttaradit Airport *										
58 ท่าปลา	Tha Pla								0.0	1044.1	-179.6
59 ลับแล	Laplae								0.0	1245.0	-240.5
60 ตาก	TAK *							11.3	11.3	749.74	-293.8
61 เขื่อนภูมิพล	Bhumibol Dam *							10.7	10.7	800.2	-264.8
62 บ้านตาก	Ban Tak								0.0	662.6	-179.0
63 แม่ระมาด	Mae Ramat										
64 แม่สอด	Mae Sot *								0.0	1100.2	-406.7
65 สุโขทัย	SUKHOTHAI								0.0	489.2	-622.9
66 ทุ่งเสลี่ยม	Thung Saliam								0.0	766.2	-422.5
67 สวรรคโลก	Sawankhalok								0.0	676.8	-411.5
68 กงไกรลาศ	Kong Krailat								0.0	974.5	-290.6
69 บ้านด่านลานหอย	Ban Dan Lan Hoi										
70 พิษณุโลก	PHITSANULOK *								0.0	1378.3	+ 42.5
71 นครไทย	Nakhon Thai										
72 พรหมพิราม	Phrom Phiram								0.0	996.6	+ 31.6
73 วังทอง	Wang Thong								0.0	1235.3	-124.5
74 บางกระทุ่ม	Bang Kratum								0.0	1001.8	-382.6
75 กำแพงเพชร	KAMPHAENG PHET								0.0	747.4	-461.1
76 พรานกระต่าย	Phan Kratai								0.0	854.6	-581.0
77 คลองขลุง	Khlong Khlung								0.0	682.3	-631.0
78 ขาณุวรลักษบุรี	Khanu Woralaksaburi								0.0	996.8	-275.3
79 พิจิตร	PHICHIT								0.0	1174.0	-347.8
80 สามง่าม	Sam Ngam								0.0	860.9	-405.1
81 ตะพานหิน	Taphan Hin *								0.0	922.7	-350.4

สถานีฝน	Station	วันที่และจำนวนน้ำฝนเป็นมิลลิเมตร Date and amount of rainfall in millimeters							ฝนรวม	ฝนรวมตั้งแต่ 1 มกราคม Accumulated rainfall since 1 January	
		พฤศจิกายน November									
		21	22	23	24	25	26	27	Total rainfall mm.	ปริมาณ มม. Amount mm.	สูงต่ำกว่าปกติ Above or below Normal
82 บางมูลนาค	Bang Mun Nak								0.0	672.9	-458.7
83 โพทะเล	Pho Thale								0.0	820.0	-301.1
84 เพชรบูรณ์	PHETCHABUN *						T	0.3	0.3	889.4	-339.1
85 หล่มเก่า	Lom Kao								0.0	736.9	-342.5
86 หล่มสัก	Lom Sak *						2.6	T	2.6	812.4	-169.6
87 ชนแดน	Chon Daen								0.0	1145.9	- 78.8
88 หนองไผ่	Nong Phai								0.0	585.6	-613.3
89 วิเชียรบุรี	Wichian Buri *								0.0	954.7	-171.8
ภาคตะวันออกเฉียงเหนือ	NORTHEASTERN PART										
1 เลย	LOEI *							3.6	3.6	988.1	-230.9
2 เชียงคาน	Chiang Khan								0.0	982.0	-282.4
3 ท่าลี่	Tha Li								0.0	593.5	-376.6
4 ด่านซ้าย	Dan Sai								0.0	343.0	
5 วังสพุง	Wang Saphung								0.0	936.3	-160.7
6 หนองคาย	NONG KHAI						9.8	1.2	11.0	1119.4	-661.8
7 ศรีเชียงใหม่	Si Chiang Mai						11.1		11.1	1113.9	-570.6
8 ท่าบ่อ	Tha Bo								0.0	709.2	- 82.9
9 โพนพิสัย	Phon Phisai						24.5		24.5	1339.5	-469.4
10 บึงกาฬ	Bung Kan						16.8		16.8	1514.2	-950.1
11 เซกา	Seka								0.0	1784.7	+127.2
12 อุดรธานี	UDON THANI								0.0	1014.3	-527.0
13 เพ็ญ	Phen							4.3	4.3	1213.8	-118.9
14 กุมภวาปี	Kumphawapi								0.0	956.3	-123.8
15 หนองหาร	Nong Han								0.0	885.2	-371.3
16 หนองบัวลำภู	Nong Bua Lam Pau										
17 สกลนคร	SAKON NAKHON *								0.0	1139.6	-328.3
18 วานรนิวาส	Wanon Niwat								0.0	789.3	-946.4
19 สว่างแดนดิน	Sawang Daen Din								0.0	991.1	-624.7
20 พรรณานิคม	Phanna Nikhom								0.0	968.6	-550.5
21 นครพนม	NAKHON PHANOM						0.3	21.4	21.7	1650.3	-706.4
22 บ้านแพง	Ban Phaeng						7.2		7.2	1522.3	
23 ท่าอุเทน	Tha Uthen								0.0	1746.5	-521.9
24 นาแก	Na Kae								0.0	1178.6	-323.8
25 ธาตุพนม	That Phanom								0.0	1110.0	-650.7
26 มุกดาหาร	Mukdahan *								0.0	1191.6	-300.2
27 กาฬสินธุ์	KALASIN								0.0	1151.1	-237.8
28 ยางตลาด	Yang Talat								0.0	768.6	-537.0
29 สหัสขันธ์	Sahatsakhan								0.0	892.1	-437.9
30 กุฉินารายณ์	Kuchinarai								0.0	1235.4	-267.3
31 กมลาไสย	Kamalasai								0.0	1228.1	-44.5
32 ร้อยเอ็ด	ROI ET *							3.0	3.0	1301.0	-105.7

สถานีฝน	Station	วันที่และจำนวนน้ำฝนเป็นมิลลิเมตร Date and amount of rainfall in millimetres							ฝนรวม มม. Total rainfall mm.	ฝนรวมตั้งแต่ 1 มกราคม Accumulative rainfall since 1 January	
		พฤศจิกายน November								ปริมาณ มม. Amount mm.	สูงต่ำกว่าปกติ Above or below Normal
		21	22	23	24	25	26	27			
33 โพนทอง	Phon Thong								0.0	973.2	-508.1
34 รวัชบุรี	Thawatchaburi										
35 อาจสามารถ	At Samat										
36 เสลภูมิ	Selaphum										
37 จตุรพักตร์พิมาน	Chaturaphak Phiman								0.0	944.7	-125.7
38 เกษตรวิสัย	Kaset Wisai								0.0	1400.7	- 0.1
39 สุวรรณภูมิ	Suwannaphum								0.0	1648.0	- 2.7
40 มหาสารคาม	MAHA SARAKHAM								0.0	889.7	-485.0
41 เชียงยืน	Chiang Yun								0.0	985.2	-293.1
42 กันทรวิชัย	Kantharawichai								0.0	664.4	-569.9
43 โกสุมพิสัย	Kosum Phisai *								0.0	1015.9	-219.6
44 บรบือ	Borabu								010	868.3	-391.6
45 วาปีปทุม	Wapi Pathum								0.0	907.1	-262.6
46 พยัคฆภูมิพิสัย	Phayakkhaphum Phisai								0.0	967.3	-439.9
47 ขอนแก่น	KHON KAEN *						2.4	0.1	2.5	1197.9	- 4.0
48 น้ำพอง	Nam Phong						7.7		7.7	1070.2	- 2.0
49 ภูเวียง	Phu Wiang								0.0	999.0	-221.2
50 ชุมแพ	Chum Phae								0.0	1003.0	- 98.1
51 มัญจาคีรี	Mancha Khiri								0.0	956.6	-208.2
52 ชนบท	Chonnabot								0.0	1171.8	- 14.2
53 บ้านไผ่	Ban Phai								0.0	801.1	-395.1
54 พล	Phon								0.0	1088.7	-280.0
55 หนองสองห้อง	Nong Song Hong								0.0	1019.3	-252.3
56 ชัยภูมิ	CHAIYAPHUM *							T	T	1016.8	-275.1
57 เกษตรสมบูรณ์	Kaset Sombun								0.0	323.5	-550.9
58 ภูเขียว	Phu Khiao								0.0	675.0	-371.1
59 คอนสวรรค์	Khon Sawan								0.0	1137.9	- 21.1
60 จัตุรัส	Chatturat								0.0	1011.2	- 99.8
61 บำเหน็จณรงค์	Bamnet Narong								0.0	1048.6	-163.7
62 นครราชสีมา	NAKHON RATCHASIMA *							2.3	2.3	877.4	-320.1
63 บัวใหญ่	Bua Yai										
64 คง	Khong								0.0	609.6	-480.0
65 ด่านขุนทด	Dan Khun Thot								0.0	777.3	-263.0
66 โนนไทย	Non Thai								0.0	1105.2	+ 7.4
67 โนนสูง	Non Sung								0.0	768.4	-454.0
68 พิมาย	Phimai										
69 สีคิ้ว	Sikhiu								0.0	744.2	-340.0
70 สูงเนิน	Sung Noen								0.0	1020.8	-147.6
71 ปักธงชัย	Pak Thong Chai								0.0	1307.8	+216.7
72 โชคชัย	Chok Chai *								0.0	1033.9	- 24.0
73 ครบุรี	Khon Buri								0.0	530.6	-526.1

สถานีฝน	Station	วันที่และจำนวนน้ำฝนเป็นมิลลิเมตร Date and amount of rainfall in millimeters							ฝนรวม มม. Total rainfall mm	ฝนรวมตั้งแต่ 1 มกราคม Accumulative rainfall since 1 January	
		พฤศจิกายน November								ปริมาณ มม. Amount mm.	สูงต่ำกว่าปกติ Above or below Normal
		21	22	23	24	25	26	27			
74 บุรีรัมย์	BURI RAM								0.0	889.7	-495.4
75 พุทไธสง	Phutthaisong								0.0	1127.9	-224.9
76 สตึก	Satuk								0.0	1150.3	-172.2
77 ลำปลายมาศ	Lam Phai Mat								0.0	901.2	-432.6
78 นางรอง	Nang Rong								0.0	811.8	-490.2
79 สุรินทร์	SURIN							0.2	0.2	1057.2	-249.3
80 รัตนบุรี	Rattanaburi								0.0	1165.0	-175.9
81 ท่าตูม	Tha Tum								0.0	942.1	-249.4
82 ศีขรภูมิ	Sikhoraphum										
83 ปราสาท	Prasat								0.0	1033.3	-180.2
84 สังขะ	Sangkha								0.0	1004.2	-198.9
85 ศรีสะเกษ	SI SA KET								0.0	638.1	-850.2
86 ราษีไศล	Rasi Salai								0.0	749.2	-502.4
87 กันทรารมย์	Kanthararom								0.0	1259.8	+ 34.5
88 ขุขันธ์	Khukhan								0.0	1304.1	+ 21.1
89 ขุนหาญ	Khun Han								0.0	1284.9	= 97.2
90 กันทรลักษ์	Kantharalak								0.0	1079.6	-267.8
91 อุบลราชธานี	UBON RATCHATHANI *								0.0	1284.2	-284.4
92 เขมราฐ	Khemarat								0.0	1138.1	-345.9
93 อำนาจเจริญ	Amnat Charoen								0.0	1573.4	- 4.3
94 ยโสธร	Yasothon								0.0	1243.0	-210.[illegible]
95 ตระการพืชผล	Trakan Phutphon								0.0	1445.9	- 65.1
96 มหาชนะชัย	Maha Chana Chai								0.0	1094.8	-359.9
97 เขื่องใน	Khuang Nai								0.0	595.5	-909.2
98 โขงเจียม	Khong Chiam								0.0	1156.9	-626.4
99 เดชอุดม	Det Udom								0.0	1055.5	-483.0
100 บุณฑริก	Buntharik								0.0	536.3	
ภาคกลาง	CENTRAL PART										
1 นครสวรรค์	NAKHON SAWAN						T		T	664.9	-523.1
2 บรรพตพิสัย	Banphot Phisai								0.0	599.5	-363.6
3 ชุมแสง	Chumsaeng						4.9		4.9	1142.9	-122.2
4 หนองบัว	Nong Bua										
5 ลาดยาว	Lat Yao						27.8		27.8	613.9	-446.2
6 ท่าตะโก	Tha Tako								0.0	560.1	-525.5
7 พยุหคีรี	Phayuha Khiri								0.0	692.1	-368.9
8 ตากฟ้า	Takhli								0.0	606.5	-688.1
9 อุทัยธานี	UTHAI THANI								0.0	790.6	-370.9
10 สว่างอารมณ์	Sawang Arom								0.0	322.0	-799.9
11 บ้านไร่	Ban Rai								0.0	384.4	-801.8
12 ทัพทัน	Thap than								0.0	990.7	-270.8
13 หนองฉาง	Nong Chang								0.0	1343.0	- 83.4

สถานีฝน	Station	วันที่และจำนวนน้ำฝนเป็นมิลลิเมตร Date and amount of rainfall in millimeters							ฝนรวม มม. Total rainfall mm.	ปริมาณรวมตั้งแต่ 1 มกราคม Accumulative rainfall since 1 January	
		พฤศจิกายน November								ปริมาณ มม. Amount mm.	สูงต่ำกว่าปกติ Above or below Normal
		21	22	23	24	25	26	27			
14 หนองขาหย่าง	Nong Khayang								0.0	1213.9	- 66.8
15 ชัยนาท	CHAI NAT								0.0	561.7	-578.3
16 มโนรมย์	Manorom								0.0	521.8	-673.7
17 วัดสิงห์	Wat Sing								0.0	573.9	-665.7
18 หันคา	Hankha								0.0	731.0	-446.4
19 สิงห์บุรี	SING BURI								0.0	626.6	-471.4
20 อินทร์บุรี	In Buri								0.0	787.7	-418.9
21 บางระจัน	Bang Rachan								0.0	709.0	-575.2
22 พรหมบุรี	Phrom Buri								0.0	735.1	-583.2
23 ลพบุรี	LOP BURI*							5.0	5.0	1014.5	-329.4
24 บ้านหมี่	Ban Mi								0.0	747.5	-284.5
25 บัวชุม	Bua Chum*								0.0	1228.9	+ 17.4
26 ชัยบาดาล	Chai Badan								0.0	991.7	-113.0
27 พัฒนานิคม	Phatthana Nikhom								0.0	408.8	-683.0
28 โคกสำโรง	Khok Samrong								0.0	579.0	-476.7
29 ท่าวุ้ง	Tha Wung								0.0	756.8	-692.2
30 สุพรรณบุรี	SUPHAN BURI*							28.8	28.8	703.5	-556.2
31 เดิมบางนางบวช	Doembang Nangbuat								0.0	565.9	-577.5
32 สามชุก	Sam Chuk								0.0	788.7	-386.6
33 ดอนเจดีย์	Don Chedi										
34 ศรีประจันต์	Si Phrachan										
35 อู่ทอง	U Thong								0.0	456.5	-549.7
36 บางปลาม้า	Bang Pa Ma								0.0	619.1	-342.5
37 สองพี่น้อง	Song Phi Nong								0.0	971.8	+136.3
38 อ่างทอง	ANG THONG								0.0	824.5	-501.7
39 โพธิ์ทอง	Pho Thong								0.0	722.4	-766.6
40 ไชโย	Chaiyo								0.0	484.6	-553.6
41 วิเศษชัยชาญ	Wiset Chai Chan								0.0	595.9	-787.7
42 ป่าโมก	Pa Mok								0.0	732.3	-445.6
43 สระบุรี	SARABURI								0.0	1049.8	-508.4
44 พระพุทธบาท	Phra Phutthabat										
45 บ้านหมอ	Ban Mo										
46 เสาไห้	Sao Hai										
47 แก่งคอย	Kaeng Khoi								0.0	990.8	-563.2
48 หนองแค	Nong Khae								0.0	1164.8	-351.6
49 พระนครศรีอยุธยา	PHRA NAKHON SI AYUTTHAYA								0.0	730.5	-372.3
50 ท่าเรือ	Tha Rua								0.0	933.1	-604.9
51 ผักไห่	Phak Hai								0.0	855.6	-522.1
52 บางบาล	Bang Ban								0.0	673.7	-728.2
53 เสนา	Sena								0.0	595.0	-803.6
54 บางไทร	Bang Sai								0.0	673.7	-728.2

สถานีฝน	Station	วันที่และจำนวนน้ำฝนเป็นมิลลิเมตร Date and amount of rainfall in millimeters							ฝนรวม มม. Total rainfall mm.	ฝนรวมตั้งแต่ 1 มกราคม Accumulative rainfall since 1 January	
		พฤศจิกายน November								ปริมาณ มม. Amount mm.	สูงต่ำกว่าปกติ Above or below Normal
		21	22	23	24	25	26	27			
55 บางปะอิน	Bang Pa-in								0.0	796.0	-573.1
56 ปทุมธานี	PATHUM THANI										
57 หนองเสือ	Nong Sua								0.0	920.4	-602.9
58 ธัญบุรี	Thanyaburi										
59 รังสิต	Rangsit								0.0	597.5	
60 ลำลูกกา	Lam Luk Ka								0.0	502.6	-897.3
61 นนทบุรี	NONTHABURI										
62 บางบัวทอง	Bang Bua Thong								0.0	766.5	-549.7
63 ธนบุรี	THON BURI										
64 ตลิ่งชัน	Taling Chan										
65 บางขุนเทียน	Bang Khun Thian										
66 ราษฎร์บูรณะ	Rat Burana										
67 กรุงเทพมหานคร	BANGKOK METROPOLIS							47.8	47.8	1037.9	-460.5
68 สนามบินดอนเมือง	Don Muang Airport*							7.7	7.7	874.9	-629.9
69 บางเขน	Bang Khen						1.5		1.5	968.7	-531.6
70 มีนบุรี	Min Buri								0.0		
71 ลาดกระบัง	Lat Krabang								0.0		
72 ศูนย์วิจัยบางนา	Bangk Na*							125.3	125.3	1076.8	
73 กาญจนบุรี	KANCHANABURI*						T	0.1	0.1	625.8	-487.7
74 สังขละบุรี	Sangkhla Buri										
75 เหมืองปิล็อก	Pilok										
76 ทองผาภูมิ	Thong Pha* Phum*							T	T	1616.7	+ 13.3
77 ศรีสวัสดิ์	Si Sawat										
78 ไทรโยค	Sai Yok										
79 พนมทวน	Phanom Thuan								0.0	506.9	-303.3
80 ท่าม่วง	Tha Muang								0.0	540.6	-376.6
81 นครปฐม	NAKHON PATHOM								0.0	951.0	-278.8
82 บางเลน	Bang Len								0.0		
83 นครชัยศรี	Nakhon Chaisi								0.0	801.1	-195.4
84 ราชบุรี	RATCHABURI								0.0	558.2	-708.7
85 บ้านโป่ง	Ban Pong								0.0	816.5	-184.3
86 โพธาราม	Photharam								0.0	857.3	-282.5
87 ดำเนินสะดวก	Damnoen Saduak								0.0		
88 ปากท่อ	Pak Tho								0.0	1317.3	+220.7
89 สมุทรสงคราม	SAMUT SONGKHRAM								0.0	685.1	-405.4
90 บางคนที	Bang Khonthi								0.0	820.4	-350.2
91 อัมพวา	Amphawa								0.0	842.1	-298.3
92 สมุทรสาคร	SAMUT SAKHON								0.0	921.1	-412.4
93 กระทุ่มแบน	Kratum Baen								0.0	861.8	-302.1
94 สมุทรปราการ	SAMUT PRAKAN								0.0	672.4	-705.4
95 บางพลี	Bang Phli								0.0	923.6	-517.5

สถานีต่าง	Station	วันที่และจำนวนน้ำฝนเป็นมิลลิเมตร Date and amount of rainfall in millimeters							ฝนรวม mm.	ฝนสะสมตั้งแต่ 1 มกราคม Accumulative rainfall since 1 January	
		พฤศจิกายน November								ปริมาณ mm.	สูงต่ำกว่าปกติ
		21	22	23	24	25	26	27	Total rainfall mm.	Amount mm.	Above or below Normal
ภาคตะวันออก	**EASTERN PART**										
1 **นครนายก**	NAKHON NAYOK								0.0	1487.4	-439.2
2 บ้านนา	Ban Na								0.0	1407.3	-579.4
3 ปากพลี	Pak Phli								0.0	1015.8	-914.8
4 องครักษ์	Ongkharak								0.0	966.5	-829.3
5 **ปราจีนบุรี**	PRACHIN BURI *							2.2	2.2	1672.6	-371.8
6 ประจันตคาม	Prachantakham								0.0	1464.5	-208.4
7 บ้านสร้าง	Ban Sang								0.0	1204.2	-458.3
8 ศรีมหาโพธิ	Si Maha Phot								0.0	1572.1	-121.1
9 กบินทร์บุรี	Kabin Buri*							15.7	15.7	1580.9	+ 31.6
10 สระแก้ว	Sa Kaeo										
11 วัฒนานคร	Watchana Nakhon								0.0	1032.9	-508.1
12 อรัญประเทศ	Aranyaprathet *							0.3	0.3	1139.2	-421.1
13 **ฉะเชิงเทรา**	CHACHOENGSAO								0.0	1137.6	-231.0
14 บ้านโพธิ์	Ban Pho								0.0	925.8	-320.0
15 **ชลบุรี**	CHON BURI *							4.4	4.4	968.2	-411.2
16 พานทอง	Phan Thong								0.0	450.9	-636.3
17 บ้านบึง	Ban Bung								0.0	404.7	
18 เกาะสีชัง	Ko Sichang *							10.7	10.7	947.9	-282.3
19 ศรีราชา	Si Racha								0.0	881.9	-284.6
20 สัตหีบ	Sattahip *						12.6		12.6	1526.5	+212.0
21 **ระยอง**	RAYONG										
22 บ้านค่าย	Ban Khai								0.0	1109.9	-153.3
23 แกลง	Klaeng								0.0	1399.9	-609.2
24 **จันทบุรี**	CHANTHABURI *								0.0	2257.9	-899.5
25 ท่าใหม่	Tha Mai								0.0	1343.9	
26 มะขาม	Makham								0.0	1078.1	
27 **ตราด**	TRAT								0.0	3146.3	-661.2
28 เขาสมิง	Khao Saming								0.0	3163.6	+648.3
29 แหลมงอบ	Laem Ngop								0.0	1127.4	
30 คลองใหญ่	Khlong Yai *								0.0	4585.1	-251.4
ภาคใต้	**SOUTHERN PART**										
1 **เพชรบุรี**	PHETCHABURI								0.0	1063.8	-76.2
2 บ้านแหลม	Ban Laem								0.0	538.1	-646.7
3 บ้านลาด	Ban Lat								0.0	1042.1	- 91.1
4 ท่ายาง	Tha Yang								0.0	635.6	-193.4
5 ชะอำ	Cha-am								0.0	546.4	-339.5
6 **ประจวบคีรีขันธ์**	PRACHUAP KHIRI KHAN *								0.0	940.5	-170.8
7 หัวหิน	Hua Hin *							3.2	3.2	923.6	-110.4
8 ปราณบุรี	Pran Buri								0.0	775.5	
9 **ชุมพร**	CHUMPHON *			3.5					3.5	2108.6	+175.2

สถานีฝน	Station	วันที่และจำนวนน้ำฝนเป็นมิลลิเมตร Date and amount of rainfall in millimeters							ฝนรวม	ฝนรวมตั้งแต่ 1 มกราคม Accumulative rainfall since 1 January	
		พฤศจิกายน November								ปริมาณ	สูงต่ำกว่าปกติ
		21	22	23	24	25	26	27	Total rainfall	Amount	Above or below Normal
10 ท่าแซะ	Tha Sae								0.0	1566.1	-390.8
11 สวี	Sawi			10.0					10.0	1833.8	+142.0
12 หลังสวน	Lang Suan								0.0	857.6	-841.5
13 สุราษฎร์ธานี	SURAT THANI*	14.6	7.1	0.5	2.7				24.9	1571.0	- 20.3
14 ไชยา	Chaiya	36.1							36.1	1415.9	-106.8
15 เกาะสมุย	Ko Samui*	7.7	8.2	13.6	1.8				31.3	1779.5	+353.0
16 ทุ่งพิน	Phunphin	4.1			2.1				6.2	1139.3	-247.6
17 ท่าฉาง	Tha Chang		10.0						10.0	1142.7	
18 กาญจนดิษฐ์	Kanchanadit										
19 บ้านนาสาร	Ban Na San										
20 นครศรีธรรมราช	NAKHON SI THAMMARAT*	61.9	34.6	19.5	T			3.3	119.3	2031.3	- 2.1
21 สิชล	Sichon	16.9	6.7						23.6	1561.2	-214.8
22 ท่าศาลา	Tha Sala	50.6	9.9	22.5	12.0				95.0	1710.3	- 7.0
23 ฉวาง	Chawang		20.5	2.6					23.1	1327.2	-530.1
24 ทุ่งสง	Thung Song								0.0	1230.9	-590.7
25 ร่อนพิบูลย์	Ron Phibun	21.0	23.0		4.0				48.0	1556.0	+105.1
26 ปากพนัง	Pak Phanang	110.3	28.2	36.5					175.0	1297.7	-471.1
27 พัทลุง	PHATTHALUNG		9.2	11.3	22.4				42.9		
28 ควนขนุน	Khuan Khanun	6.4	13.3	13.0	24.5				57.2	1155.2	
29 ปากพยูน	Pak Phayun								0.0	688.8	
30 เขาชัยสน	Khao Chaison		33.9	14.4		10.1	1		58.4	1389.9	
31 สงขลา	SONGKHLA*	10.8	34.0	9.6		T			54.4	1325.4	-453.9
32 รัตภูมิ	Rattaphum	9.8	11.3	4.1					25.2	958.2	
33 หาดใหญ่	Hat Yai	1.3	4.2	0.1		1.9			7.5	1124.9	
34 สะเดา	Sadao										
35 ปัตตานี	PATTANI*	4.9	9.5	7.0	40.8			T	62.2	1289.7	+211.0
36 หนองจิก	Nong Chik								0.0	589.6	
37 ยะหริ่ง	Yaring								0.0	1236.6	
38 มายอ	Mayo	13.0	45.2						58.2	1458.5	
39 โคกโพธิ์	Khok Pho			22.3					22.3	1172.7	
40 ปะนาเระ	Panare	58.6		23.4					82.0	1492.2	
41 ยะลา	YALA	6.3	37.3						43.6	1492.1	
42 ยะหา	Yaha	3.7	7.7	1.0					12.4	1125.4	
43 รามัน	Raman		22.3						22.3	1617.8	
44 บันนังสตา	Bannang Satar		10.0						10.0	1162.9	
45 เบตง	Betong				5.8				5.8	1174.7	
46 นราธิวาส	NARATHIWAT*	19.7	45.5	1.1	6.4	T		2.0	74.7	1855.4	-348.3
47 ยี่งอ	Yi-ngo	10.2	46.3		20.1				76.6	1227.9	
48 ระแงะ	Rangae								0.0	473.2	
49 ตากใบ	Tak Bai										
50 สุไหงโกลก	Sungai Kolok	28.5	24.6						53.1	1611.4	

สถานีฝน	Station	วันที่และจำนวนน้ำฝนเป็นมิลลิเมตร Date and amount of rainfall in millimeters							ฝนรวม มม. Total rainfall mm.	ฝนรวมตั้งแต่ 1 มกราคม Accumulative rainfall since 1 January	
		พฤศจิกายน November								ปริมาณ มม. Amount mm.	สูงต่ำกว่า Above or below Normal
		21	22	23	24	25	26	27			
51 ระนอง	RANONG			T				0.6	0.6	3388.8	-919.1
52 กระบุรี	Kra Buri								0.0	1140.8	
53 พังงา	PHANGNGA		6.8				8.3		15.1	1528.3	
54 ตะกั่วป่า	Takua Pa		T	T					T	3045.9	
55 กะปง	Kapong								0.0	3310.7	
56 ท้ายเหมือง	Thai Muang		6.1						6.1	1719.7	
57 ตะกั่วทุ่ง	Takua Thung								0.0	2031.7	
58 ทับปุด	Thap Put		4.8						4.8	1877.9	
59 ภูเก็ต	PHUKET*					T			T	1972.5	-316.8
60 สนามบินภูเก็ต	Phuket Airport*	T				8.9			8.9	2059.2	-507.1
61 กระบี่	KRABI								0.0	1295.5	
62 อ่าวลึก	Ao Luk	7.3	5.6	T		9.3			22.2	1772.5	
63 คลองท่อม	Khlong Tom		0.3						0.3	1659.2	
64 ตรัง	TRANG*	3.1	1.5	1.6	T	0.2			6.4	1628.3	-707.9
65 สนามบินตรัง	Trang Airport*										
66 สิเกา	Sikao			0.5			2.0		2.5	1810.9	
67 ย่านตาขาว	Yan Ta Khao								0.0	1230.0	
68 ปะเหลียน	Palian		0.7			12.1			12.8	1922.5	
69 สตูล	SATUN								0.0	1015.7	
70 ทุ่งหว้า	Thung Wa								0.0	2078.1	

สถานีฝน	Station	วันที่และจำนวนน้ำฝนเป็นมิลลิเมตร Date and amount of rainfall in millimeters							ฝนรวม มม. Total rainfall mm.	ฝนรวมตั้งแต่ 1 มกราคม Accumulative rainfall since 1 January	
		พฤศจิกายน November								ปริมาณ มม. Amount mm.	สูงต่ำกว่าปกติ Above or below Normal
		21,	22	23	24	25	26	27			
กรุงเทพมหานคร	**BANGKOK METROPOLIS**										
1 สถานีเครื่องรับส่งวิทยุนนทบุรี	Overseas Radio Receiving Station								0.0	418.0	
2 ร.ร. การช่างนนทบุรี	Nonthaburi Trade School								0.0	350.0	
3 พลังงานปรมาณูแห่งชาติ	Atomic Energy For Peace								0.0	458.8	
4 กองกำกับการรถวิทยุ ฯ	MMP. Sub Division Car Center							30.5	30.5	601.8	
5 วิทยาลัยครูจันทรเกษม	Chankasem College Education								0.0	384.1	
6 การไฟฟ้าฝ่ายผลิต	Electrical Supply Authority								0.0	519.5	
7 ศูนย์ฝึกการบินพลเรือน	Civil Aviation Training Center										
8 ร.ร. โยธินบูรณะ	Yothin Burana School										
9 สถานีรถไฟบางบำหรุ	Bang Bamru Railway Station										
10 ร.ร. พาณิชการสยาม	Siam Commercial School								0.0	705.5	
11 ร.ร. การประชาสัมพันธ์	Public Relation School								0.0	677.3	
12 ร.ร. สามเสนนอก	Sam Sen Nok School								0.0	703.3	
13 มหาวิทยาลัยรามคำแหง	Ramkhamhaeng University								0.0	623.6	
14 ร.ร. ศรีอุลัย	Sri Ulai School								0.0	885.3	
15 ร.ร. จิตรลดา	Chitlada School							54.5	54.5	584.4	
16 เขตบางกะปิ	Bangkapi Boundary										
17 เขตหนองจอก	Nong Chok Boundary										
18 กระทรวงศึกษาธิการ	Ministry of Education							47.3	47.3	451.5	
19 ร.ร. ช่างกลวิทยา	Changkol Vitthaya School								0.0	513.7	
20 ร. 1 พัน 2 รอ.	Second Infantry Battalion										
21 บ้านมนังคศิลา	Ban Manangkha Sila							47.3	47.3	672.9	
22 ร.ร. โฆสิตสโมสร	Kosit Samosorn School								0.0	1017.6	
23 ประตูน้ำปทุมวัน	Pathumvan Irr.								0.0	651.9	
24 ร.ร. เฉลิมสาสน์ศึกษา	Chaloemsart Suksa School								0.0	323.3	
25 วิทยาลัยเพาะช่าง	Poh Chang College								0.0	571.4	
26 ร.ร. มาแตร์เดอี	Mater Dei School								0.0	492.3	
27 สถานีจ่ายไฟฟ้าบางกะปิ	Sup Center of Electrial Supply-Bangkapi								0.0	544.5	
28 วิทยาลัยพาณิชการธนบุรี	Thonburi Commercial College								0.0	901.4	
29 วิทยาลัยครูบ้านสมเด็จ	Bansomdet Teacher College								0.0	519.1	
30 เขตคลองสาน	Khlong San Boundary										
31 ร.ร. เตรียมทหาร	Armed Force Academy Preparatory-School								0.0	756.6	
32 ร.ร. กรุงเทพคริสเตียน	Bangkok Christian College							91.2	91.2	965.7	
33 ร.ร. ศรีวิกรม์	Srivikorn School								0.0	294.9	
34 ประตูน้ำพระโขนง	Prakhanong Irr.								0.0	566.9	
35 ร.ร. สมจิตศึกษา	Somchit Suksa School										
36 ร.ร. ยานนาเวศวิทยาคม	Yannawa Vitthayakhom School								0.0	555.6	
37 ร.ร. พระโขนง	Prakhanong School							106.0	106.0	430.6	
38 ร.ร. ช่องพันทรี	Chong Nonthri School								0.0	546.2	

อุณหภูมิสูงสุดและต่ำสุดประจำวันที่ ๒๑ – ๒๗ พฤศจิกายน ๒๕๒๐

Daily Max. and Min. Temperature 21 – 27 November 1977

สถานี	Station	อุณหภูมิสูงสุดและต่ำสุดเป็นองศา ซ. Max. and Min. Temperature in degree C.							เฉลี่ยสูงสุด ต่ำสุด Average Max. Min.	เฉลี่ยในสัปดาห์ Weekly Mean	ค่าปกติประจำเดือน Monthly Normal
		21	22	23	24	25	26	27			
ภาคเหนือ	**NORTHERN PART**										
1 เชียงราย	CHIANG RAI	25.8 9.8	26.1 14.1	27.8 14.0	28.6 16.4	28.2 18.2	27.2 19.4	28.5 20.0	27.5 16.3	21.9	23.1
2 แม่ฮ่องสอน	MAE HONG SON	27.5 15.5	29.6 16.8	30.2 17.5	31.6 19.5	32.0 19.5	30.5 20.5	31.5 20.5	30.4 18.5	24.5	25.3
3 เชียงใหม่	CHIANG MAI	25.0 12.6	25.9 13.1	27.0 13.6	28.5 16.7	29.1 17.0	27.5 17.7	29.0 17.4	27.4 15.4	21.4	24.4
4 น่าน	NAN	27.7 12.9	29.1 13.6	29.6 15.8	31.4 17.4	31.4 18.5	31.9 20.1	30.8 21.3	30.3 17.1	23.7	24.9
5 ท่าวังผา	Tha Wang Pha	27.3 11.4	27.6 13.3	28.3 14.8	30.3 18.9	29.3 17.4	28.8 19.8	30.0 21.0	28.9 16.7	22.8	
6 ลำปาง	LAMPANG	27.3 12.5	28.7 13.5	28.6 15.3	29.6 18.2	31.9 18.6	31.4 19.5	31.0 19.7	29.8 16.8	23.3	24.7
7 แม่สะเรียง	Mae Sariang	29.4 13.3	29.6 14.6	31.1 16.6	31.5 17.1	31.8 17.7	31.5 18.8	32.1 19.9	31.0 16.9	24.0	25.9
8 แพร่	PHRAE	29.2 13.2	29.5 14.8	30.7 15.6	31.8 18.8	32.8 19.1	32.6 20.5	32.7 20.2	31.4 17.4	24.4	25.1
9 อุตรดิตถ์	UTTARADIT	30.7 16.2	32.0 16.4	32.4 17.4	32.6 20.8	33.5 19.3	33.4 21.4	34.6 21.1	32.7 18.9	25.8	26.5
10 ตาก	TAK	28.[illegible] 14.0	30.2 15.8	30.7 16.2	31.2 18.1	33.0 18.8	34.0 20.5	33.9 21.1	31.7 17.8	24.8	25.4
11 เขื่อนภูมิพล	Bhumibol Dam	28.7 14.2	29.9 15.8	30.7 16.8	31.5 18.1	32.7 18.5	34.4 19.8	33.7 21.5	31.7 17.8	24.8	25.7
12 พิษณุโลก	PHITSANULOK	29.9 17.3	31.0 18.2	31.9 19.0	32.6 20.2	32.9 21.1	33.7 20.7	33.3 23.0	32.2 19.9	26.1	26.9
13 แม่สอด	Mae Sot	30.0 12.6	31.2 15.5	31.6 14.6	32.3 16.5	32.5 17.1	31.9 19.5	33.0 19.2	31.8 16.4	24.1	25.[illegible]
14 เพชรบูรณ์	PHETCHABUN	29.8 13.7	30.8 15.8	31.4 16.0	32.5 17.7	33.7 18.9	34.6 20.9	32.7 20.9	32.2 17.7	25.0	25.3
15 หล่มสัก	Lom Sak	30.8 14.0	32.0 15.0	32.4 15.7	33.0 18.2	34.0 18.5	33.6 20.2	31.6 21.0	32.5 17.5	25.0	
16 วิเชียรบุรี	Wichian Buri	31.5 13.4	32.6 15.0	32.5 15.9	33.4 18.2	34.2 17.4	34.8 19.4	34.9 20.3	33.4 16.8	25.1	
ภาคตะวันออกเฉียงเหนือ	**NORTHEASTERN PART**										
1 หนองคาย	NONG KHAI	26.5 14.2	29.7 14.4	31.2 17.1	31.2 19.8	32.3 19.0	32.4 21.4	24.5 21.8	30.0 18.2	24.1	24.8
2 เลย	LOEI	28.9 12.0	28.8 12.0	30.2 12.9	30.5 17.4	32.2 17.2	33.3 18.4	26.0 19.4	30.0 15.8	22.8	23.8
3 อุดรธานี	UDON THANI	28.0 14.2	29.2 14.2	29.6 17.1	30.1 20.7	31.3 18.6	31.8 21.2	27.3 23.1	29.6 18.4	24.0	25.1
4 สกลนคร	SAKON NAKHON	29.0 14.3	30.6 15.8	29.3 16.8	29.9 19.7	32.1 19.0	31.8 21.2	27.3 23.0	30.0 18.5	24.3	24.1
5 นครพนม	NAKHON PHANOM	29.2 13.6	30.2 15.7	30.2 15.6	30.5 18.3	31.6 18.9	31.6 20.2	25.2 21.9	29.8 17.7	23.8	24.3
6 มุกดาหาร	Mukdahan	29.2 15.3	29.6 16.3	28.3 16.8	30.0 17.3	31.2 18.0	32.2 19.2	28.2 22.0	30.0 17.8	23.9	24.3
7 ขอนแก่น	KHON KAEN	29.4 15.5	30.7 16.5	31.2 17.2	31.3 18.6	33.0 19.0	34.1 21.4	31.8 23.0	31.6 18.7	25.2	25.1
8 โกสุมพิสัย	Kosum Phisai	28.3 15.2	30.3 15.4	30.1 17.6	30.5 18.0	30.9 18.4	32.5 18.6		30.4	23.8	
9 ร้อยเอ็ด	ROI ET	29.2 16.2	31.2 17.4	30.5 18.0	31.0 18.1	33.0 19.1	32.8 19.8	31.5 22.4	31.3 18.7	25.0	25.1
10 ชัยภูมิ	CHAIYAPHUM	29.2 16.0	30.2 16.6	29.7 18.6	30.6 18.7	31.8 18.5	33.5 20.9	33.7 21.8	31.2 18.8	25.0	25.3
11 อุบลราชธานี	UBON RATCHATHANI	30.5 16.5	31.5 18.6	30.6 18.2	31.4 18.0	31.8 19.0	32.8 19.6	32.9 20.7	31.6 19.7	25.2	25.4
12 สุรินทร์	SURIN	30.5 17.0	32.4 18.7	31.4 18.5	31.3 18.3	31.6 19.0	33.6 20.0	31.4 20.8	31.7 18.9	25.3	25.1
13 ท่าตูม	Tha Tum	29.4 16.3	31.2 18.3	30.9 19.1	31.3 17.5	32.5 19.1	33.0 19.7		31.4 18.5	24.9	[illegible]
14 นางรอง	Nang Rong	29.4 17.7	30.8 17.9	30.2 18.9	31.1 18.8	32.1 19.3	33.4 20.5		31.2 18.9	25.1	

สถานี	Station	อุณหภูมิสูงสุดและต่ำสุดเป็นองศา ซ. Max. and Min. Temperature in degree C.							เฉลี่ยสูงสุด ต่ำสุด Average Max. Min.	เฉลี่ยในสัปดาห์ Weekly Mean	ค่าปกติประจำเดือน Monthly Normal
		21	22	23	24	25	26	27			
15 นครราชสีมา	NAKHON RATCHASIMA	28.4 15.5	29.6 15.7	29.5 16.9	30.5 18.0	31.7 17.5	31.0 18.8	33.1 21.5	30.5 17.7	24.1	25.0
16 โชคชัย	Chok Chai	28.2 16.0	30.2 16.2	30.3 17.4	30.5 17.7	31.4 18.0	32.8 18.8		30.6 17.4	24.0	
ภาคกลาง	**CENTRAL PART**										
1 นครสวรรค์	NAKHON SAWAN	31.5 17.8	32.5 17.9	27.1 19.7	33.6 19.8	34.2 19.6	35.6 22.4	35.6 23.4	32.9 20.1	26.5	26.6
2 ลพบุรี	LOP BURI	31.2 17.5	31.8 20.0	31.8 19.0	32.7 19.0	32.0 19.5	32.4 21.6	32.6 22.4	32.1 19.9	26.0	26.5
3 สุพรรณบุรี	SUPHAN BURI	28.7 17.5	30.2 19.2	30.3 19.5	31.6 20.7	32.3 21.5	32.5 23.0	32.0 24.0	31.1 20.8	26.0	26.4
4 กาญจนบุรี	KANCHANABURI	32.3 17.0	33.4 18.5	33.6 18.9	34.3 18.4	34.6 19.6	35.8 21.2	36.2 23.2	34.2 19.5	26.9	25.8
5 ทองผาภูมิ	Thong Pha Phum	31.2 13.8	31.7 15.9	32.2 16.3	32.7 17.3	33.1 19.0	32.9 20.7	33.5 20.9	32.5 17.7	25.1	
6 สนามบินดอนเมือง	Don Muang Airport	30.0 20.0	31.6 21.0	32.0 21.8	32.1 22.4	32.5 23.2	32.1 22.9	32.7 23.0	31.6 22.0	26.9	27.4
7 กรุงเทพมหานคร	BANGKOK METROPOLIS	32.0 20.6	33.2 21.2	33.5 22.2	33.7 22.3	34.2 22.6	33.7 23.7	33.6 25.0	33.4 22.5	28.0	27.1
8 ศูนย์วิจัย ฯ บางนา	Bang Na	30.7 20.7	31.5 21.4	31.9 21.0	31.8 20.9	32.6 22.0	33.4 22.6	32.7 23.8	32.1 21.8	27.0	
ภาคตะวันออก	**EASTERN PART**										
1 ปราจีนบุรี	PRACHIN BURI	32.0 19.2	33.0 20.0	33.0 19.7	32.5 20.4	33.2 21.0	33.4 21.8	33.3 23.2	32.9 20.8	26.9	27.0
2 กบินทร์บุรี	Kabin Buri	31.5 18.5	33.0 19.0	33.6 19.2	33.9 20.4	34.5 20.6	35.0 21.4	35.1 22.7	33.8 20.5	27.1	
3 อรัญประเทศ	Aranyaprathet	32.6 18.7	33.1 20.1	32.5 19.5	32.6 19.4	34.0 20.0	34.1 20.9	34.2 21.9	33.3 20.1	26.7	26.2
4 ชลบุรี	CHON BURI	33.0 20.4	33.8 22.0	34.1 21.0	34.8 22.2	34.7 21.6	32.2 22.1	32.2 22.6	33.5 21.7	27.6	26.6
5 เกาะสีชัง	Ko Si Chang	28.4 22.5	29.7 23.6	30.2 22.1	30.7 21.5	29.7 21.7	30.2 22.9	30.0 23.3	29.8 22.5	26.2	27.1
6 สัตหีบ	Sattahip	31.6 21.8	32.5 22.2	33.0 20.6	32.7 21.0	32.3 20.2	31.8 21.4	32.1 21.7	32.3 21.3	26.8	27.6
7 ระยอง	RAYONG	.. ..	.. ..	.. ..	.. ..	.. ..	.. ..	.. ..	.. ..		
8 จันทบุรี	CHANTHABURI	31.5 20.5	32.5 23.5	32.7 22.0	32.5 20.7	33.2 20.5	32.0 21.7	32.2 22.4	32.4 21.6	27.0	26.6
9 คลองใหญ่	Khlong Yai	31.5 21.9	31.8 23.2	31.8 22.0	31.0 21.8	30.7 20.8	32.0 22.9	31.5 22.1	31.5 22.1	26.8	26.7
ภาคใต้	**SOUTHERN PART**										
1 หัวหิน	Hua Hin	29.0 22.0	30.2 22.5	30.0 22.5	30.4 22.1	29.8 22.5	30.3 22.7	30.3 23.4	30.0 22.5	26.3	26.4
2 ประจวบคีรีขันธ์	PRACHUAP KHIRI KHAN	30.2 21.4	30.6 21.0	31.6 21.0	30.7 19.0	31.4 19.7	31.3 19.2	31.4 20.8	31.0 20.3	25.7	26.1
3 ชุมพร	CHUMPHON	29.6 21.5	29.6 21.4	31.0 21.3	30.6 22.7	31.2 21.8	32.0 21.0	31.9 21.8	30.8 21.6	26.2	25.9
4 สุราษฎร์ธานี	SURAT THANI	25.5 23.6	28.8 23.0	28.1 22.2	29.0 23.1	30.1 22.2	29.8 20.5	30.7 20.5	28.9 22.2	25.6	26.2
5 เกาะสมุย	Ko Samui	29.4 26.0	30.0 24.0	27.3 24.0	28.7 23.6	29.6 23.0	30.0 22.4	31.2 22.1	29.5 23.6	26.6	
6 นครศรีธรรมราช	NAKHON SI THAMMARAT	24.2 22.5	26.5 23.2	24.6 22.5	29.0 22.6	30.1 23.0	30.3 22.0	31.2 22.8	28.0 22.7	25.4	26.2
7 สงขลา	SONGKHLA	26.2 23.3	29.0 23.4	27.8 23.5	29.6 23.1	29.2 24.2	29.9 24.6	30.2 23.8	28.9 23.7	26.3	26.9
8 ปัตตานี	PATTANI	27.0 23.1	30.3 22.3	28.6 23.0	30.3 22.8	30.3 22.6	30.6 23.7	30.8 22.4	29.8 22.8	26.4	26.6
9 นราธิวาส	NARATHIWAT	25.5 23.7	30.7 22.6	28.4 23.3	28.5 23.1	30.0 22.6	30.5 22.4	30.8 23.0	29.2 23.0	26.1	26.2
10 ระนอง	RANONG	31.3 24.5	31.6 23.8	32.3 23.2	33.5 23.0	32.2 21.2	31.8 19.7	31.8 22.1	31.8 22.5	27.2	26.1
11 ภูเก็ต	PHUKET	29.5 25.0	31.5 24.1	30.0 23.8	31.5 24.7	31.7 24.8	31.8 24.0	32.4 23.0	31.2 24.2	27.7	27.2
12 สนามบินภูเก็ต	Phuket Airport	30.1 24.9	31.6 24.5	30.1 23.5	32.4 23.5	32.0 24.1	30.5 22.6	30.7 22.0	31.1 23.6	27.4	26.6
13 สนามบินตรัง	Trang Airport	30.0 23.3	30.7 23.4	29.8 23.5	32.2 24.3	31.4 22.7	33.0 21.7	33.2 23.2	31.5 23.2	27.4	26.7

แก้ไขเพิ่มเติมรายงานจำนวนน้ำฝนเนื่องจากได้รับรายงานภายหลัง สำหรับรายงานอากาศประจำสัปดาห์ ฉบับที่ ๔๗/๒๕๒๐

Corrections for late rainfall data reports in weekly weather report No. 47/1977

สถานีฝน	Station	วันที่และจำนวนน้ำฝนเป็นมิลลิเมตร Date and amount of rainfall in millimeters							ฝนรวม มม. Total rainfall mm.	ฝนสะสมตั้งแต่ 1 มกราคม Accumulative rainfall since 1 January	
		พฤศจิกายน November								ปริมาณ มม. Amount mm.	สูงต่ำกว่าปกติ Above or below Normal
		14	15	16	17	18	19	20			
ภาคใต้											
16 พนพิน	Phunphin							6.4	6.4	1133.1	-191.8
21 สิชล	Sichon							20.2	50.1	1537.6	-127.3
22 ท่าศาลา	Tha Sala							70.9	138.7	1615.3	+ 23.1
23 ฉวาง	Chawang							18.4	18.4	1304.1	-498.2
24 ทุ่งสง	Thung Song							35.0	35.0	1230.9	-491.3
25 รอนพิบูลย์	Ron Phibun						35.0	74.0	119.0	1508.0	+125.2
26 ปากพนัง	Pak Phanang							40.8	99.5	1122.7	-502.1
29 ปากพยูน	Pak Phayun						23.6	56.8	116.0	688.8	
30 เขาชัยสน	Khao Chaison							102.3	137.6	1331.5	
32 รัตภูมิ	Rattaphum						44.0	14.3	65.5	933.0	
36 หนองจิก	Nong Chik							44.0	44.0	589.6	
37 ยะหริ่ง	Yaring						69.3	6.8	115.4	1236.6	
39 โคกโพธิ์	Khok Pho						52.5		66.1	1150.4	
40 ปานาเระ	Panare						69.2		165.0	1410.2	
41 ยะลา	YALA						68.7		173.9	1448.5	
42 ยะหา	Yaha							38.8	81.2	1113.0	
43 รามัน	Raman						82.7		184.6	1595.5	
44 บันนังสตาร์	Bannang Satar						35.6		64.1	1152.9	
47 ยิ่งอ	Yi-ngo						73.4		84.1	1151.3	
50 สุไหงโกลก	Sungai Kolok						45.1	6.8	137.0	1558.3	
63 คลองทอม	Khlong Tom							1.7	4.0	1650.9	
67 ยานตาขาว	Yan Ta Khao							17.9	17.9	1230.0	

REMARKS

1. **Meteorological Department's Station** (with * mark). Rainfall observation is performed daily at 07.00 a.m. by the Meteorological Department's personnel. Therefore the daily amount of rainfall in this publication means the total amount of rainfall in 24 hr. period from 07.00 a.m. of the recorded date to 07.00 a.m. of the following day.

2. **Voluntary Rainfall Station** (without * mark) located at District and Province. Rainfall observation is performed daily at 09.00 a.m. by the voluntary observer. The daily amount of rainfall means the total amount of rainfall in 24 hr. period from 09.00 a.m. of the recorded date to 09.00 a.m. of the following day.

3. **Rainfall, and Temperature Data.** The daily rainfall and temperature observations are submitted to the Meteorological Department soon after the measurement by the following means :—

   — By radio or telegraph from the Meteorological Department's stations.

   — By telegraph from voluntary rainfall stations

   Those daily reports generally arrive at the Meteorological Department from about 07.00 a.m. to 07.00 p.m.

4. **Rainfall Intensity in 1 day** (24 hours)

Light Rainfall	amounts	0.1 — 10.0	millimetres
Moderate Rainfall	,,	10.1 — 35.0	,,
Heavy Rainfall	,,	35.1 — 90.0	,,
Very Heavy Rainfall	,,	90.1	millimetres and above
Blank	represents	No rainfall or observation of rainfall does not arrive in time for publication.	
T	,,	Trace or light rainfall with amount less than 0.1 millimetres.	

Various Data in this publication are published hurriedly to service the user. Therefore the user should be cautious in using them. If there is any doubts please inquired the Meteorological Statistics Subdivision of the Climatology Division for further informations by dialing the number 3916054 and 3910178.

Meteorological Department
Bangkok Metropolis

Climatology Division.

● กำหนดออก สัปดาห์ละ 1 ฉบับ ปีละ 52 ฉบับ

● ค่าบำรุง ฉบับละ 5 บาท ปีละ 150 บาท

● การมอกรับ ติดต่อที่กองภูมิอากาศ กรมอุตุนิยมวิทยา

โทร. 8916054

พิมพ์ที่โรงพิมพ์กรมอุตุนิยมวิทยา กระทรวงคมนาคม กรุงเทพมหานคร

นายสมิทธ ธรรมสโรช, ผู้พิมพ์ผู้โฆษณา 2520

M661/573
T364we

กรมอุตุนิยมวิทยา กระทรวงคมนาคม

รายงานอากาศประจำสัปดาห์ ระหว่างวันที่ ๒๘ พฤศจิกายน – ๔ ธันวาคม ๒๕๒๐

และ

การคาดหมายลักษณะอากาศ ระหว่างวันที่ ๕ – ๑๑ ธันวาคม ๒๕๒๐

ฉบับที่ ๔๙/๒๕๒๐

น.อ. ดร. ขจิต บัวจิตติ ร.น.

อธิบดีกรมอุตุนิยมวิทยา

METEOROLOGICAL DEPARTMENT
MINISTRY OF COMMUNICATIONS

BANGKOK, THAILAND

ATMOSPHERIC SCIENCES
LIBRARY
DEC 2 1977
N.O.A.A.
U. S. Dept. of Commerce

WEEKLY WEATHER REPORT

DURING THE PERIOD 28 NOVEMBER – 4 DECEMBER 1977

AND

WEATHER OUTLOOK

DURING 5 – 11 DECEMBER 1977

No. 49 /1977

Capt. Kajit Buajitti R.T.N.

Director – General

หมายเหตุ

1. **สถานีของกรมอุตุนิยมวิทยา** (มีเครื่องหมาย *) ทำการตรวจวัดจำนวนฝนตกเวลา 07.00 น. ทุกวัน โดยเจ้าหน้าที่ของกรมอุตุนิยมวิทยา ดังนั้น จำนวนฝนรายวันในรายงานเล่มนี้ หมายถึงปริมาณฝนรวมในช่วงเวลา 24 ชั่วโมง ตั้งแต่เวลา 07.00 น. ของวันที่แจ้งไว้ในรายงาน จนถึงเวลา 07.00 น. ของวันรุ่งขึ้น

2. **สถานีฝนอำเภอและจังหวัด** (ไม่มีเครื่องหมาย *) ทำการตรวจวัดจำนวนฝนตกเวลา 09.00 น. ทุกวัน โดยเจ้าหน้าที่ ที่อยู่ในอำเภอหรือจังหวัดที่ได้รับแต่งตั้งจากกรมอุตุนิยมวิทยา ดังนั้น จำนวนฝนรายวัน หมายถึงปริมาณฝนรวมในช่วงเวลา 24 ชั่วโมง ตั้งแต่เวลา 09.00 น. ของวันที่แจ้งไว้ในรายงานจนถึงเวลา 09.00 น. ของวันรุ่งขึ้น

3. **ข้อมูลฝนและอุณหภูมิ** ที่พิมพ์ในรายงานเล่มนี้ เป็นข้อมูลที่เจ้าหน้าที่ผู้ทำการตรวจรายงานมายังกรมอุตุนิยมวิทยา ทุกวันภายหลังการตรวจ

   — สถานีของกรมอุตุนิยมวิทยา รายงานทางวิทยุโทรศัพท์หรือโทรเลข

   — สถานีฝนอำเภอและจังหวัด รายงานทางโทรเลข

   รายงานดังกล่าวนี้ กรมอุตุนิยมวิทยา จะได้รับตั้งแต่เวลาประมาณ 07.00 น. จนถึงเวลา 19.00 น.

4. **เกณฑ์ฝนใน 1 วัน** (24 ชั่วโมง)

ฝนเล็กน้อย	จำนวนตั้งแต่	0.1 — 10.0 มิลลิเมตร
ฝนปานกลาง	„	10.1 — 35.0 „
ฝนหนัก	„	35.1 — 90.0 „
ฝนตกหนักมาก	„	90.1 มิลลิเมตร ขึ้นไป
ช่องว่าง	หมายความว่า	ไม่มีฝนตกหรือยังไม่ได้รับรายงาน
T		ฝนตกน้อยไม่ถึง 0.1 มิลลิเมตร

ข้อมูลต่าง ๆ เหล่านี้ได้ดำเนินการจัดพิมพ์โดยรีบด่วน เพื่อสนองความต้องการแก่ผู้ใช้ จึงยังไม่ได้ทำการตรวจสอบ ฉะนั้น ผู้ใช้จึงควรพิจารณาข้อมูลก่อนที่จะนำไปใช้ หากมีข้อสงสัยประการใด โปรดติดต่อสอบถามเจ้าหน้าที่ งานสถิติอุตุนิยมวิทยา กองภูมิอากาศ โทรศัพท์ 8916054 และ 8910178

กองภูมิอากาศ กรมอุตุนิยมวิทยา

กรุงเทพมหานคร

การพยากรณ์ลักษณะอากาศใน ๗ วันข้างหน้า

ตั้งแต่วันที่ ๕ – ๑๑ ธันวาคม ๒๕๒๐

ลักษณะทั่วไป

บริเวณความกดอากาศสูงซึ่งปกคลุมประเทศไทยจะอ่อนกำลังลงในระยะครึ่งแรกของสัปดาห์

ภาคเหนือ ภาคตะวันออกเฉียงเหนือ	อากาศหนาวกับมีหมอกในตอนเช้า และอุณหภูมิจะสูงขึ้นเล็กน้อยในระยะครึ่งแรกของสัปดาห์
ภาคกลาง ภาคตะวันออกบริเวณฝั่งทะเลฝั่ง	อากาศจะอุ่นขึ้นในระยะครึ่งแรกของสัปดาห์
ภาคใต้ฝั่งตะวันออก	จะมีฝนหรือฝนฟ้าคะนองกระจายส่วนมากทางตอนล่างของภาค
ภาคใต้ฝั่งตะวันตก	จะมีฝนเป็นแห่ง ๆ ตลอดสัปดาห์
กรุงเทพมหานคร	อากาศจะอุ่นขึ้นในระยะครึ่งแรกของสัปดาห์

กรมอุตุนิยมวิทยา
๕ ธ.ค. ๒๐

Weather outlook for the period 5 – 11 December 1977

General Situation

The high pressure area over Thailand is weakening during the first half of the week.

Northern Part: Northeastern Part:	Cold weather with fog in the morning and slight increase in temperature during the first half of the week.
Central Part: Eastern Part and Coastal Area:	Increasing in temperature during the first half of the week.
Southern Thailand East Coast:	Scattered showers or thundershowers mainly in the southern portion.
Southern Thailand West Coast:	Widely scattered showers throughout the week.
Bangkok Metropolis:	Increasing in temperature during the first half of the week.

Meteorological department
5 December 1977

สรุปลักษณะอากาศทั่วไปประจำสัปดาห์

ตั้งแต่วันที่ ๒๘ พฤศจิกายน – ๔ ธันวาคม ๒๕๒๐

๑. เกือบตลอดสัปดาห์นี้ สิ่งความกดอากาศสูงในประเทศจีนซึ่งมีกำลังแรงได้แผ่ลงมาปกคลุมประเทศไทย ลักษณะเช่นนี้ทำให้ประเทศไทยตอนบนท้องฟ้าโปร่งและมีอากาศหนาวเย็น เว้นแต่ในตอนปลายสัปดาห์มีอุณหภูมิสูงขึ้นโดยทั่วไป สำหรับภาคใต้ตั้งแต่จังหวัดสุราษฎร์ธานีลงไปมีฝนกระจายเกือบตลอดสัปดาห์

๒. รายงานอุณหภูมิต่ำสุดในภาคต่าง ๆ ของประเทศไทยมีดังนี้.–

ภาคเหนือ	๑๒.๔ °ซ.ที่ อ.เมือง	จ.เชียงราย	เมื่อวันที่	๔ ธ.ค.
ภาคตะวันออกเฉียงเหนือ	๑๑.๕ °ซ.ที่ อ.เมือง	จ.เลย	"	๓,๔ ธ.ค.
ภาคกลาง	๑๑.๑ °ซ.ที่ อ.ทองผาภูมิ	จ.กาญจนบุรี	"	๒ ธ.ค.
ภาคตะวันออก	๑๖.๑ °ซ.ที่ อ.เมือง	จ.ชลบุรี	"	๓ ธ.ค.
ภาคใต้	๑๙.๕ °ซ.ที่ อ.เมือง	จ.ชุมพร	"	๔ ธ.ค.

๓. รายงานฝนสูงสุดในภาคใต้ของประเทศไทย.–

๔๒.๐ มม.ที่ อ.หลังสวน จ.ชุมพร เมื่อวันที่ ๒๙ พ.ย.

กรมอุตุนิยมวิทยา

๔ ธ.ค. ๒๐

Weekly Weather Summary

Period 28 November – 4 December 1977

1. Throughout most of the week, an active wedge of high pressure area in Chaina extened to Thailand. Consequently fair with cold weather were experienced in upper Thailand except for increasing in temperature at the end of the week. For Southern Thailand, southward from Surat Thani, almost widespread rainfall were reported throughout most of the week.

2. Lowest temperature in various parts of Thailand were as follows:–

Northern Part	12.4°C.at Amphoe Muang	Chiang Rai	on	4 Dec.
Northeastern Part	11.5°C.at Amphoe Muang	Loei	"	3,4 Dec.
Central Part	11.1°C.at Thong Pha Phum	Kanchanaburi	"	2 Dec.
Eastern Part	16.1°C.at Amphoe Muang	Chon Buri	"	3 Dec.
Southern Part	19.5°C.at Amphoe Muang	Chumphon	"	4 Dec.

3. Heaviest rainfall in Southern Thailand.–

42.0 mm.at Lang Suan Chum Phon on 29 Nov.

Meteorological department
5 December 1977

<u>ข่าวอากาศเพื่อการเกษตรประจำสัปดาห์</u>

เมื่อวันที่ 28 พฤศจิกายน – 4 ธันวาคม 2520 มีลักษณะอากาศซึ่งพอสรุปได้ดังต่อไปนี้.–

เกือบตลอดสัปดาห์นี้สิ้นความกดอากาศสูงในประเทศจีนซึ่งมีกำลังแรงได้แผ่ลงมาปกคลุมประเทศไทย ลักษณะเช่นนี้ทำให้ประเทศไทยตอนบนท้องฟ้าโปร่งและมีอากาศหนาวเย็น เว้นแต่ในตอนปลายสัปดาห์มีอุณหภูมิสูงขึ้นโดยทั่วไป สำหรับภาคใต้ตั้งแต่จังหวัดสุราษฎร์ธานีลงไปมีฝนกระจายเกือบตลอด

<u>ข้อควรทราบ</u>

บริเวณความกดอากาศสูงซึ่งปกคลุมประเทศไทยจะอ่อนกำลังลง ลักษณะเช่นนี้ทำให้อากาศบริเวณประเทศไทยตอนบนอุ่นขึ้นเล็กน้อยโดยทั่วไปโดยเฉพาะในระยะครึ่งแรกของสัปดาห์ ส่วนภาคใต้ยังคงมีฝนเป็นแห่ง ๆ ส่วนมากทางตอนล่างของภาค.

กรมอุตุนิยมวิทยา

5 ธันวาคม 2520

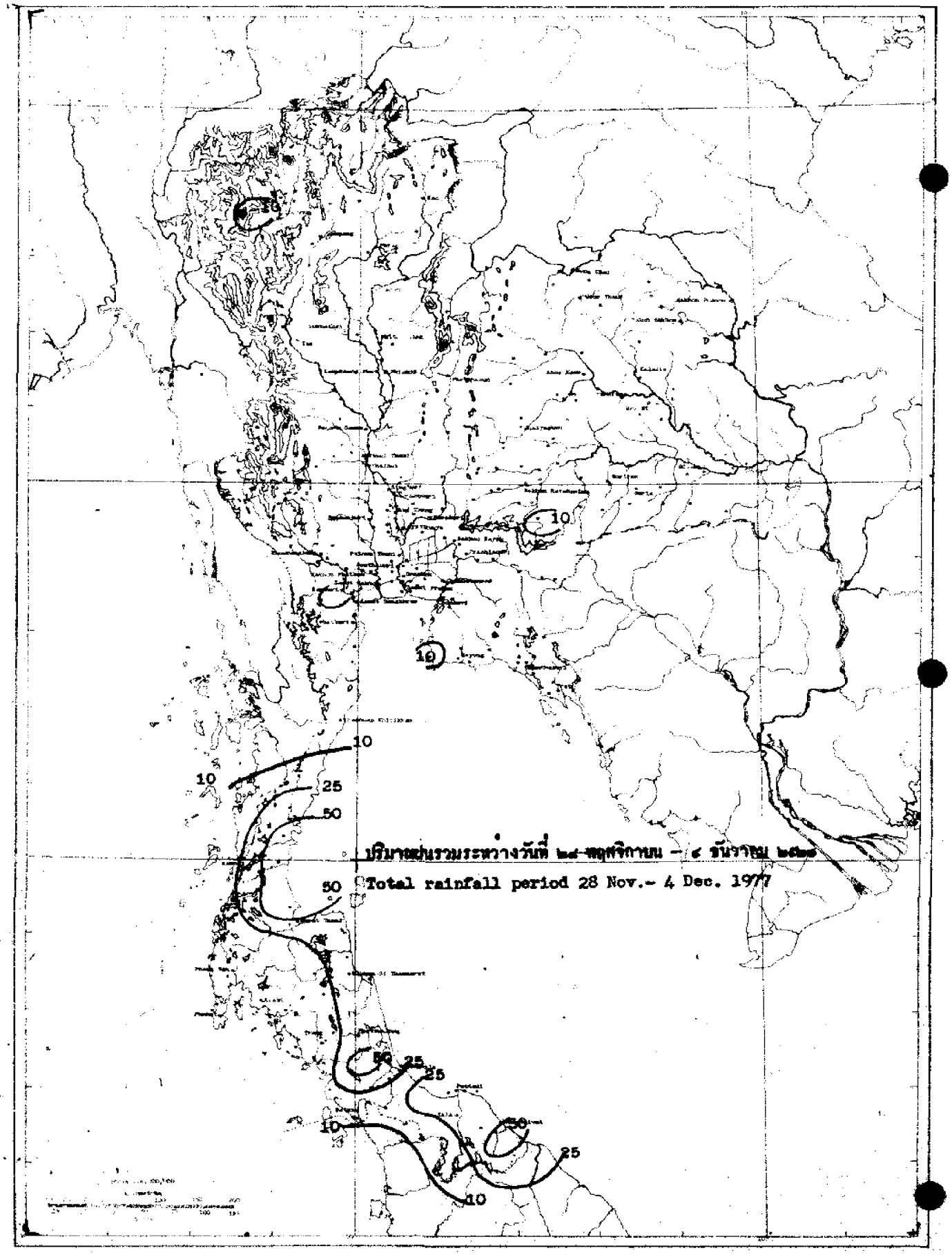

ปริมาณฝนรวมระหว่างวันที่ ๒๘ พฤศจิกายน – ๔ ธันวาคม ๒๕๒๐

Total rainfall period 28 Nov.– 4 Dec. 1977

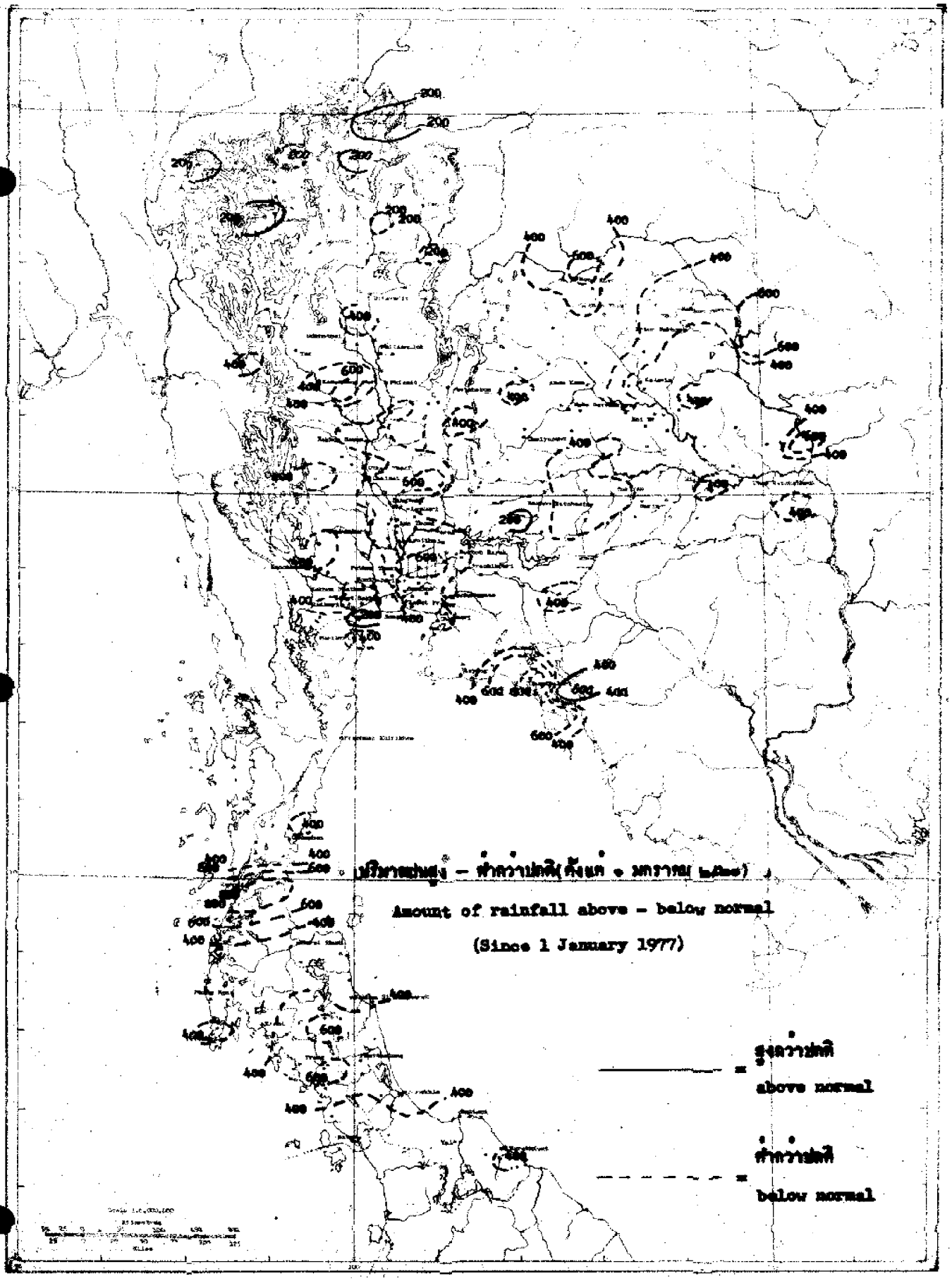
ปริมาณฝนตก - ต่ำกว่าปกติ (ตั้งแต่ 1 มกราคม พ.ศ.2520)
Amount of rainfall above - below normal
(Since 1 January 1977)
สูงกว่าปกติ
above normal
ต่ำกว่าปกติ
below normal

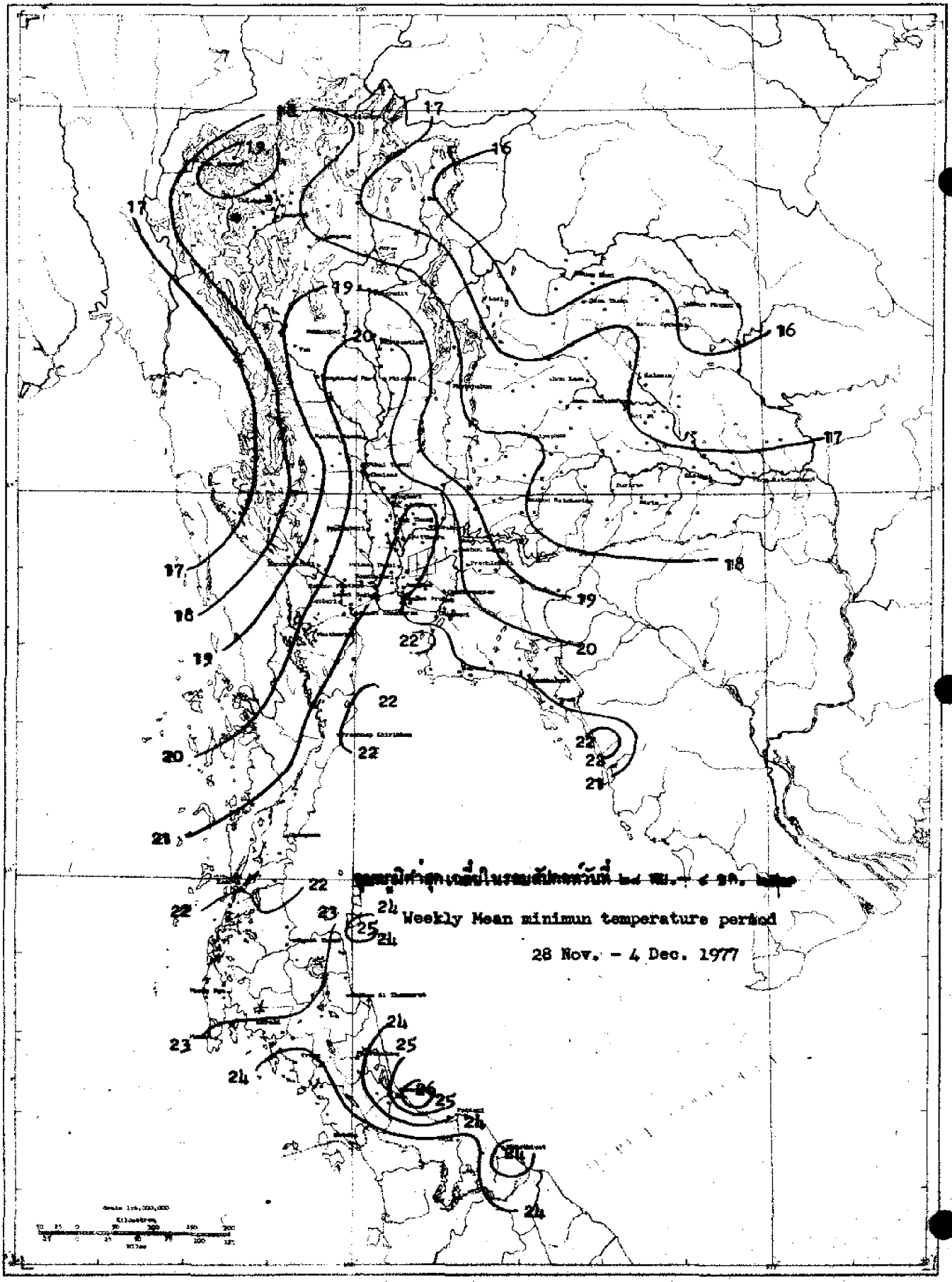
Weekly Mean minimun temperature period
28 Nov. - 4 Dec. 1977

สถานีฝน	Station	วันที่และจำนวนน้ำฝนเป็นมิลลิเมตร Date and amount of rainfall in millimeters							ฝนรวม มม. Total rainfall mm.	ฝนรวมตั้งแต่ 1 มกราคม Accumulative rainfall since 1 January	
		พฤศจิกายน–ธันวาคม November – December								ปริมาณ มม. Amount mm.	สูงต่ำกว่าปกติ Above or below Normal
		28	29	30	1	2	3	4			
ภาคเหนือ	**NORTHERN PART**										
1 **เชียงราย**	**CHIANG RAI***	1.2	0.9		T				2.1	1978.2	+205.2
2 แม่สาย	Mae Sai	T							T	1511.0	-62.6
3 เชียงแสน	Chiang Saen								0.0	1642.4	+ 70.6
4 เชียงของ	Chiang Khong								0.0	1760.1	+176.6
5 แม่จัน	Mae Chan								0.0	1411.8	
6 แม่สรวย	Mae Suai								0.0	1139.5	-163.5
7 เทิง	Thoeng								0.0	1958.9	+291.8
8 เชียงคำ	Chiang Kham								0.0	1444.2	+ 91.5
9 เวียงป่าเป้า	Wiang Pa Pao										
10 พาน	Phan								0.0	1501.1	+140.9
11 แม่ใจ	Mae Chai								0.0	1618.6	+289.2
12 พะเยา	Phayao								0.0	873.1	-142.9
13 จุน	Chun										
14 **แม่ฮ่องสอน**	**MAE HONG SON***	1.1			T				1.1	1575.4	+324.1
15 ปาย	Pai								0.0	1256.8	- 52.9
16 ขุนยวม	Khun Yuam								0.0	1406.4	+163.9
17 แม่ลาน้อย	Mae La Noi								0.0	1126.5	
18 แม่สะเรียง	Mae Sariang*	0.5	0.9						1.4	1188.1	- 55.1
19 **เชียงใหม่**	**CHIANG MAI***								0.0	1165.7	- 94.9
20 ฝาง	Fang								0.0	1271.1	+ 11.6
21 แม่อาย	Mae Ai										
22 เชียงดาว	Chiang Dao								0.0	1022.0	-318.2
23 แม่แตง	Mae Taeng								0.0	1291.8	+107.7
24 แม่ริม	Mae Rim								0.0	985.2	-128.4
25 สันทราย	San Sai								0.0	1235.3	+ 52.9
26 ดอยสะเก็ด	Doi Saket								0.0	1215.1	+ 25.9
27 สันกำแพง	San Kamphaeng								0.0	852.2	- 50.5
28 หางดง	Hang Dong								0.0	1214.5	+ 76.4
29 สารภี	Saraphi								0.0	975.8	
30 สันป่าตอง	San Pa Tong								0.0	1085.3	+107.7
31 จอมทอง	Chom Thong	13.6							13.6	1256.5	+319.6
32 ฮอด	Hot								0.0	986.4	-117.6
33 **ลำพูน**	**LAMPHUN**								0.0	1112.3	+162.5
34 ป่าซาง	Pa Sang								0.0	1116.9	+143.6
35 ลี้	Li								0.0	1109.9	- 58.3
36 **ลำปาง**	**LAMPANG***								0.0	1205.5	+153.7
37 งาว	Ngao								0.0	1110.7	-107.5
38 แจ้ห่ม	Chae Hom								0.0	767.9	-216.7
39 เกาะคา	Ko Kha								0.0	1186.0	+142.4
40 สบปราบ	Sop Prap								0.0	953.9	-107.3

สถานีที่	Station	วันที่และจำนวนน้ำฝนเป็นมิลลิเมตร Date and amount of rainfall in millimeters							มม.	ฝนรวมตั้งแต่ 1 มกราคม Accumulative rainfall since 1 January	
		พฤศจิกายน–ธันวาคม November – December								ปริมาณ มม. Amount mm.	สูงต่ำกว่าปกติ Above below Normal
		28	29	30	1	2	3	4	Total rainfall mm.		
41 เถิน	Thoen	T							T	821.9	-155.7
42 แม่พริก	Mae Phrik										
43 แพร่	PHRAE *								0.0	952.2	-138.2
44 สอง	Song								0.0	868.5	-421.9
45 สูงเม่น	Sung Men								0.0	699.2	-277.9
46 เด่นชัย	Den Chai								0.0	1084.9	- 86.8
47 น่าน	NAN *	T							T	1413.2	+107.6
48 ทุ่งช้าง	Thung Chang								0.0	1662.5	+ 7.7
49 เชียงกลาง	Chiang Klang								0.0	1316.3	
50 ท่าวังผา	Tha Wang Pha *				8.0				8.0	1313.8	-104.0
51 บัว	Pua								0.0	[illegible]	[illegible]
52 สา	Sa								0.0	785.6	-334.5
53 นาน้อย	Na Noi										
54 อุตรดิตถ์	UTTARADIT *								0.0	1597.3	+169.4
55 ฟากท่า	Fak Tha								0.0	696.8	-455.3
56 น้ำปาด	Nam Pat								0.0	919.0	-270.5
57 สนามบินอุตรดิตถ์	Uttaradit Airport *										
58 ท่าปลา	Tha Pla								0.0	1044.1	-180.8
59 ลับแล	Laplae								0.0	1245.0	-240.[illegible]
60 ตาก	TAK *								0.0	749.7	-284.5
61 เขื่อนภูมิพล	Bhumibol Dam *	2.9							2.9	803.1	-253.5
62 บ้านตาก	Ban Tak								0.0	662.6	-181.0
63 แม่ระมาด	Mae Ramat										
64 แม่สอด	Mae Sot *								0.0	1100.2	-407.3
65 สุโขทัย	SUKHOTHAI								0.0	489.2	-624.1
66 ทุ่งเสลี่ยม	Thung Saliam								0.0	766.2	-424.3
67 สวรรคโลก	Sawankhalok								0.0	676.8	-414.3
68 กงไกรลาศ	Kong Krailat								0.0	974.5	-293.3
69 บ้านด่านลานหอย	Ban Dan Lan Hoi										
70 พิษณุโลก	PHITSANULOK *								0.0	1378.3	+ 39.8
71 นครไทย	Nakhon Thai										
72 พรหมพิราม	Phrom Phiram								0.0	996.6	+ 30.8
73 วังทอง	Wang Thong								0.0	1235.3	-126.3
74 บางกระทุ่ม	Bang Kratum								0.0	1001.8	-385.7
75 กำแพงเพชร	KAMPHAENG PHET								0.0	747.4	-461.9
76 พรานกระต่าย	Phan Kratai								0.0	854.6	-583.6
77 คลองขลุง	Khlong Khlung								0.0	682.3	-631.0
78 ขาณุวรลักษบุรี	Khanu Woralaksaburi								0.0	996.8	-277.2
79 พิจิตร	PHICHIT								0.0	1174.0	-349.0
80 สามง่าม	Sam Ngam								0.0	860.9	-405.8
81 ตะพานหิน	Taphan Hin								0.0	922.7	-350.9

สถานีฝน	Station	วันที่และจำนวนน้ำฝนเป็นมิลลิเมตร Date and amount of rainfall in millimeters							ฝนรวม มม.	ฝนรวมตั้งแต่ 1 มกราคม Accumulative rainfall since 1 January	
		พฤศจิกายน–ธันวาคม November – December								ปริมาณ มม.	สูงต่ำกว่าปกติ
		28	29	30	1	2	3	4	Total rainfall mm.	Amount mm.	Above or below Normal
82 บางมูลนาก	Bang Mun Nak								0.0	672.9	-458.7
83 โพทะเล	Pho Thale								0.0	820.0	-302.0
84 เพชรบูรณ์	PHETCHABUN *								0.0	889.4	-340.8
85 หล่มเก่า	Lom Kao								0.0	736.9	-343.5
86 หล่มสัก	Lom Sak *								0.0	812.4	-171.2
87 ชนแดน	Chon Daen								0.0	1145.9	- 78.8
88 หนองไผ่	Nong Phai								0.0	585.6	-613.3
89 วิเชียรบุรี	Wichian Buri *								0.0	954.7	-172.3
ภาคตะวันออกเฉียงเหนือ NORTHEASTERN PART											
1 เลย	LOEI *								0.0	988.1	-221.4
2 เชียงคาน	Chiang Khan								0.0	1015.0	-250.5
3 ท่าลี่	Tha Li								0.0	629.1	-341.0
4 ด่านซ้าย	Dan Sai										
5 วังสะพุง	Wang Saphung								0.0	940.5	-156.5
6 หนองคาย	NONG KHAI								0.0	1119.4	-660.6
7 ศรีเชียงใหม่	Si Chiang Mai								0.0	1111.8	-572.7
8 ท่าบ่อ	Tha Bo								0.0	709.2	
9 โพนพิสัย	Phon Phisai								0.0	1341.4	-467.5
10 บึงกาฬ	Bung Kan								0.0	1526.0	+ 61.6
11 เซกา	Seka								0.0	1790.1	+132.6
12 อุดรธานี	UDON THANI								0.0	1014.3	-527.1
13 เพ็ญ	Phen								0.0	1213.8	-118.9
14 กุมภวาปี	Kumphawapi								0.0	967.6	-112.9
15 หนองหาร	Nong Han								0.0	885.2	-371.3
16 หนองบัวลำภู	Nong Bua Lam Phu										
17 สกลนคร	SAKON NAKHON *								0.0	1139.6	-328.3
18 วานรนิวาส	Wanon Niwat								0.0	789.3	
19 สว่างแดนดิน	Sawang Daen Din								0.0	991.1	-624.7
20 พรรณานิคม	Phanna Nikhom								0.0	968.6	-550.5
21 นครพนม	NAKHON PHANOM								0.0	1650.3	-685.0
22 บ้านแพง	Ban Phaeng								0.0	1554.1	
23 ท่าอุเทน	Tha Uthen								0.0	1752.4	-516.0
24 นาแก	Na Kae								0.0	1178.6	-323.8
25 ธาตุพนม	That Phanom								0.0	1110.0	-650.7
26 มุกดาหาร	Mukdahan *								0.0	1191.6	-300.2
27 กาฬสินธุ์	KALASIN								0.0	1151.1	-237.8
28 ยางตลาด	Yang Talat								0.0	767.6	-537.0
29 สหัสขันธ์	Sahatsakhan								0.0	895.5	-434.5
30 กุฉินารายณ์	Kuchinarai								0.0	1235.4	-267.3
31 กมลาไสย	Kamalasai								0.0	1228.9	+ 44.2
32 ร้อยเอ็ด	ROI ET *								0.0	1301.0	-182.8

สถานีฝน	Station	วันที่และจำนวนน้ำฝนเป็นมิลลิเมตร Date and amount of rainfall in millimeters						ฝนรวม มม. Total rainfall mm.	ฝนรวมตั้งแต่ 1 มกราคม Accumulative rainfall since 1 January	
		พฤศจิกายน-ธันวาคม November – December							ปริมาณ มม. Amount mm.	สูงต่ำกว่าปกติ Above or below Normal
		28 29	30	1	2	3	4			
33 โพนทอง	Phon Thong							0.0	973.2	-508.1
34 ธวัชบุรี	Thawatchaburi									
35 อาจสามารถ	At Samat									
36 เสลภูมิ	Selaphum									
37 จตุรพักตร์พิมาน	Chaturaphak Phiman							0.0	944.7	-125.7
38 เกษตรวิสัย	Kaset Wisai							0.0	1400.7	- 0.3
39 สุวรรณภูมิ	Suwannaphum							0.0	1648.0	- 2.7
40 มหาสารคาม	MAHA SARAKHAM							0.0	894.8	-479.9
41 เชียงยืน	Chiang Yun							0.0	985.2	-293.1
42 กันทรวิชัย	Kantharawichai							0.0	664.4	-569.9
43 โกสุมพิสัย	Kosum Phisai*							0.0	1015.9	-219.6
44 บรบือ	Borabu							0.0	877.7	-382.5
45 วาปีปทุม	Wapi Pathum							0.0	915.2	-254.5
46 พยัคฆภูมิพิสัย	Phayakkhaphum Phisai							0.0	973.8	-433.4
47 ขอนแก่น	KHON KAEN*							0.0	1197.9	- 3.9
48 น้ำพอง	Nam Phong							0.0	1070.2	- 2.0
49 ภูเวียง	Phu Wiang							0.0	999.0	-221.2
50 ชุมแพ	Chum Phae							0.0	1003.0	- 98.1
51 มัญจาคีรี	Mancha Khiri							0.0	956.6	-208.2
52 ชนบท	Chonnabot							0.0	1172.8	- 13.4
53 บ้านไผ่	Ban Phai							0.0	801.1	-395.4
54 พล	Phon							0.0	1129.0	-139.7
55 หนองสองห้อง	Nong Song Hong							0.0	1090.4	-181.5
56 ชัยภูมิ	CHAIYAPHUM							0.0	1016.8	-265.3
57 เกษตรสมบูรณ์	Kaset Sombun							0.0	336.1	-538.3
58 ภูเขียว	Phu Khieo							0.0	687.1	-359.4
59 คอนสวรรค์	Khon Sawan							0.0	1144.4	- 14.6
60 จัตุรัส	Chatturat							0.0	1011.2	-101.7
61 บำเหน็จณรงค์	Bamnet Narong							0.0	1048.6	-163.7
62 นครราชสีมา	NAKHON RATCHASIMA*							0.0	877.4	-319.1
63 บัวใหญ่	Bua Yai									
64 คง	Khong							0.0	623.1	-466.5
65 ด่านขุนทด	Dan Khun Thot							0.0	777.3	-263.0
66 โนนไทย	Non Thai							0.0	1105.2	+ 7.4
67 โนนสูง	Non Sung							0.0	780.4	-442.2
68 พิมาย	Phimai									
69 สีคิ้ว	Sikhiu							0.0	744.2	-340.0
70 สูงเนิน	Sung Noen							0.0	1030.2	-137.6
71 ปักธงชัย	Pak Thong Chai							0.0	1330.4	+239.3
72 โชคชัย	Chok Chai*	2[illegible]						2.3	1036.2	- 22.9
73 ครบุรี	Khon Buri	10.[illegible]						10.1	580.8	-475.9

สถานีฝน	Station	วันที่และจำนวนน้ำฝนเป็นมิลลิเมตร Date and amount of rainfall in millimeters พฤศจิกายน-ธันวาคม November - December 28	29	30	1	2	3	4	ฝนรวม มม. Total rainfall mm	ฝนรวมตั้งแต่ 1 มกราคม Accumulative rainfall since 1 January ปริมาณ มม. Amount mm.	สูงต่ำกว่าปกติ Above or below Normal
74 บุรีรัมย์	BURI RAM								0.0	944.5	-440.6
75 พุทไธสง	Phutthaisong	1.2							1.2	1144.1	-208.7
76 สตึก	Satuk								0.0	1150.8	-171.7
77 ลำปลายมาศ	Lam Phai Mat								0.0	912.5	-430.7
78 นางรอง	Nang Rong								0.0	811.8	-491.9
79 สุรินทร์	SURIN								0.0	1057.2	-249.3
80 รัตนบุรี	Rattanaburi								0.0	1105.0	-175.9
81 ท่าตูม	Tha Tum								0.0	942.1	-249.5
82 ศีขรภูมิ	Sikhoraphum										
83 ปราสาท	Prasat								0.0	1033.3	-180.2
84 สังขะ	Sangkha								0.0	1004.2	-198.9
85 ศรีสะเกษ	SI SA KET								0.0	631.1	
86 ราษีไศล	Rasi Salai								0.0	749.2	-503.7
87 กันทรารมย์	Kanthararom								0.0	1259.8	+ 34.5
88 ขุขันธ์	Khukhan								0.0	1304.1	+ 21.1
89 ขุนหาญ	Khun Han								0.0	1284.9	- 97.2
90 กันทรลักษ์	Kantharalak								0.0	1079.6	-267.8
91 อุบลราชธานี	UBON RATCHATHANI								0.0	1284.2	-248.8
92 เขมราฐ	Khemarat								0.0	1138.1	-345.9
93 อำนาจเจริญ	Amnat Charoen								0.0	1573.4	- 4.3
94 ยโสธร	Yasothon								0.0	1243.0	-210.1
95 ตระการพืชผล	Trakan Phutphon								0.0	1445.9	- 65.2
96 มหาชนะชัย	Maha Chana Chai								0.0	1094.8	-359.9
97 เขื่องใน	Khuang Nai								0.0	595.5	
98 โขงเจียม	Khong Chiam								0.0	1156.9	-626.4
99 เดชอุดม	Det Udom								0.0	1055.5	-483.0
100 บุณฑริก	Buntharik								0.0	536.3	
ภาคกลาง	CENTRAL PART										
1 นครสวรรค์	NAKHON SAWAN								0.0	664.9	-523.4
2 บรรพตพิสัย	Banphot Phisai								0.0	599.5	-365.2
3 ชุมแสง	Chumsaeng								0.0	1142.9	-122.2
4 หนองบัว	Nong Bua										
5 ลาดยาว	Lat Yao								0.0	613.9	-446.4
6 ท่าตะโก	Tha Tako								0.0	560.1	-525.8
7 พยุหคีรี	Phayuha Khiri								0.0	692.1	-368.9
8 ตากฟ้า	Takfa								0.0	606.5	-688.1
9 อุทัยธานี	UTHAI THANI								0.0	790.6	-371.5
10 สว่างอารมณ์	Sawang Arom								0.0	322.0	
11 บ้านไร่	Ban Rai								0.0	434.6	-754.9
12 ทัพทัน	Thap than								0.0	990.7	-271.9
13 หนองฉาง	Nong Chang								0.0	1343.0	- 84.4

สถานีฝน	Station	วันที่และจำนวนน้ำฝนเป็นมิลลิเมตร Date and amount of rainfall in millimetres							ฝนรวม มม. Total rainfall mm.	ฝนรวมตั้งแต่ 1 มกราคม Accumulative rainfall since 1 January	
		พฤศจิกายน – ธันวาคม November – December								ปริมาณ มม. Amount mm.	สูงต่ำกว่าปกติ Above or below Normal
		28	29	30	1	2	3	4			
14 หนองขาหย่าง	Nong Khayang								0.0	1113.9	- 68.3
15 ชัยนาท	CHAI NAT								0.0	561.7	-578.8
16 มโนรมย์	Manorom								0.0	521.8	-674.2
17 วัดสิงห์	Wat Sing								0.0	573.9	-667.5
18 หันคา	Hankha								0.0	731.0	-446.7
19 สิงห์บุรี	SING BURI								0.0	641.9	-456.9
20 อินทร์บุรี	In Buri								0.0	787.7	-419.9
21 บางระจัน	Bang Rachan								0.0	726.3	-508.0
22 พรหมบุรี	Phrom Buri								0.0	735.1	-583.7
23 ลพบุรี	LOP BURI*								0.0	1014.5	-331.0
24 บ้านหมี่	Ban Mi								0.0	747.5	-284.5
25 บัวชุม	Bua Chum*								0.0	1228.9	+ 16.9
26 ชัยนาดาด	Chai Badan								0.0	991.7	-113.2
27 พัฒนานิคม	Phatthana Nikhom								0.0	408.8	-683.8
28 โคกสำโรง	Khok Samrong								0.0	579.0	-477.5
29 ท่าวุ้ง	Tha Wung								0.0	756.8	-693.2
30 สุพรรณบุรี	SUPHAN BURI*								0.0	703.5	-558.0
31 เดิมบางนางบวช	Doembang Nangbuat								0.0	576.8	-567.1
32 สามชุก	Sam Chuk								0.0	804.4	-371.0
33 ดอนเจดีย์	Don Chedi										
34 ศรีประจันต์	Si Phrachan										
35 อู่ทอง	U Thong								0.0	456.5	-550.4
36 บางปลาม้า	Bang Pa Ma								0.0	653.9	-307.7
37 ดอนพี่น้อง	Song Phi Nong								0.0	971.8	+135.7
38 อ่างทอง	ANG THONG								0.0	824.5	-502.0
39 โพธิ์ทอง	Pho Thong								0.0	722.4	-766.7
40 ไชโย	Chaiyo								0.0	484.6	-555.1
41 วิเศษชัยชาญ	Wiset Chai Chan								0.0	595.9	-787.9
42 ป่าโมก	Pa Mok								0.0	732.3	-445.9
43 สระบุรี	SARABURI								0.0	1053.9	-506.4
44 พระพุทธบาท	Phra Phutthabat										
45 บ้านหมอ	Ban Mo										
46 เสาไห้	Sao Hai								0.0	986.7	-531.0
47 แก่งคอย	Kaeng Khio								0.0	992.3	-568.1
48 หนองแค	Nong Khae								0.0	1164.8	-355.1
49 พระนครศรีอยุธยา	PHRA NAKHON SI AYUTTHAYA								0.0	730.5	-373.7
50 ท่าเรือ	Tha Rua								0.0	939.7	-598.4
51 ผักไห่	Phak Hai								0.0	855.6	-524.2
52 บางบาล	Bang Ban								0.0	680.6	-722.2
53 เสนา	Sena								0.0	609.5	-789.1
54 บางไทร	Bang Sai								0.0	789.1	-574.3

สถานีฝน	Station	วันที่และจำนวนน้ำฝนเป็นมิลลิเมตร Date and amount of rainfall in millimeters							ฝนรวม มม. Total rainfall mm.	ฝนรวมตั้งแต่ 1 มกราคม Accumulation rainfall since 1 January	
		พฤศจิกายน–ธันวาคม November – December								ปริมาณ มม. Amount mm.	สูงต่ำกว่าปกติ Above or below Normal
		28	29	30	1	2	3	4			
55 บางปะอิน	Bang Pa-in								0.0	804.3	-564.8
56 ปทุมธานี	PATHUM THANI										
57 หนองเสือ	Nong Sua								0.0	929.4	-615.4
58 ธัญบุรี	Thanyaburi										
59 รังสิต	Rangsit								0.0	598.0	
60 ลำลูกกา	Lam Luk Ka								0.0	521.7	
61 นนทบุรี	NONTHABURI										
62 บางบัวทอง	Bang Bua Thong								0.0	803.0	-521.5
63 ธนบุรี	THON BURI										
64 ตลิ่งชัน	Taling Chan										
65 บางคุ้มเทียน	Bang Khen Thian										
66 ราษฎร์บูรณะ	Rat Burana										
67 กรุงเทพมหานคร	BANGKOK METROPOLIS	4.6							4.6	1042.5	-457.9
68 สนามบินดอนเมือง	Don Meang Airport*	2.9							2.9	377.8	-627.9
69 บางเขน	Bang Khen	T							T	968.7	-532.5
70 มีนบุรี	Min Buri	9.1							9.1	224.0	
71 ลาดกระบัง	Lat Krabang										
72 ศูนย์วิจัยบางนา	Bangk Na*	7.9							7.9	1084.7	
73 กาญจนบุรี	KANCHANABURI*	1.9							1.9	627.7	-487.6
74 สังขละบุรี	Sangkhla Buri										
75 เหมืองปิล็อก	Pilok										
76 ทองผาภูมิ	Thong Pha Phum*								0.0	1616.7	+ 13.3
77 ศรีสวัสดิ์	Si Sawat										
78 ไทรโยค	Sai Yok										
79 พนมทวน	Phanom Thuan	T							T	506.9	-303.3
80 ท่าม่วง	Tha Muang	2.0							2.0	542.6	-376.2
81 นครปฐม	NAKHON PATHOM								0.0	959.2	-272.8
82 บางเลน	Bang Len										
83 นครชัยศรี	Nakhon Chaisi								0.0	841.2	-155.3
84 ราชบุรี	RATCHABURI								0.0	558.2	-710.3
85 บ้านโป่ง	Ban Pong	5.0							5.0	821.5	-186.2
86 โพธาราม	Photharam	11.5							11.5	868.9	-270.9
87 ดำเนินสะดวก	Damnoen Saduak										
88 ปากท่อ	Pak Tho	3.5							3.5	1320.8	+223.0
89 สมุทรสงคราม	SAMUT SONGKHRAM								0.0	690.0	-400.5
90 บางคณฑี	Bang Khonthi								0.0	820.4	-350.8
91 อัมพวา	Amphawa								0.0	842.1	-299.0
92 สมุทรสาคร	SAMUT SAKHON	7.7							7.7	960.8	-373.9
93 กระทุ่มแบน	Kratum Baen	2.1							2.1	863.9	-380.0
94 สมุทรปราการ	SAMUT PRAKAN								0.0	727.4	-650.4
95 บางพลี	Bang Phli	3.2							3.2	995.8	-446.6

สถานีฝน	Station	วันที่และจำนวนน้ำฝนเป็นมิลลิเมตร Date and amount of rainfall in millimeters							ฝนรวม มม. Total rainfall mm.	ปริมาณรวมตั้งแต่ 1 มกราคม Accumulative rainfall since 1 January	
		พฤศจิกายน–ธันวาคม November – December								ปริมาณ มม. Amount mm.	สูงต่ำกว่าปกติ Above or below Normal
		28	29	30	1	2	3	4			
ภาคตะวันออก	**EASTERN PART**										
1 นครนายก	NAKHON NAYOK				T				T	1514.6	-412.0
2 บ้านนา	Ban Na								0.0	1407.3	-581.5
3 ปากพลี	Pak Phli								0.0	1026.3	-904.5
4 องครักษ์	Ongkharak								0.0	999.5	-797.5
5 ปราจีนบุรี	PRACHIN BURI*	0.9							0.9	1673.5	-371.1
6 ประจันตคาม	Prachantakham								0.0	1464.5	-208.4
7 บ้านสร้าง	Ban Sang								0.0	1204.2	-458.6
8 ศรีมหาโพธิ	Si Maha Phot								0.0	1592.3	-112.2
9 กบินทร์บุรี	Kabin Buri*	0.4							0.4	1581.3	+ 30.1
10 สระแก้ว	Sa Kaeo										
11 วัฒนานคร	Watthana Nakhon								0.0	1032.9	-510.8
12 อรัญประเทศ	Aranyaprathet*								0.0	1139.2	-426.4
13 ฉะเชิงเทรา	CHACHOENGSAO								0.0	1171.4	-199.6
14 บ้านโพธิ์	Ban Pho								0.0	925.8	-320.4
15 ชลบุรี	CHON BURI*	0.2							0.2	968.4	-412.6
16 พานทอง	Phan Thong								0.0	450.9	-638.1
17 บ้านบึง	Ban Bung								0.0	409.2	-861.4
18 เกาะสีชัง	Ko Sichang*								0.0	947.9	-284.4
19 ศรีราชา	Si Racha								0.0	881.9	-287.2
20 สัตหีบ	Sattahip*	14.4							14.4	1540.9	-223.5
21 ระยอง	RAYONG										
22 บ้านค่าย	Ban Khai								0.0	1109.9	-153.3
23 แกลง	Klaeng								0.0	1399.9	-610.3
24 จันทบุรี	CHANTHABURI*								0.0	2257.9	-900.8
25 ท่าใหม่	Tha Mai								0.0	1343.9	
26 มะขาม	Makham								0.0	1078.1	
27 ตราด	TRAT								0.0	3146.3	-670.8
28 เขาสมิง	Khao Saming								0.0	3163.6	+648.3
29 แหลมงอบ	Laem Ngop								0.0	1127.4	
30 คลองใหญ่	Khlong Yai*								0.0	4585.1	-254.6
ภาคใต้	**SOUTHERN PART**										
1 เพชรบุรี	PHETCHABURI								0.0	1063.8	- 81.6
2 บ้านแหลม	Ban Laem								0.0	538.1	-647.4
3 บ้านลาด	Ban Lat								0.0	1042.1	- 98.4
4 ท่ายาง	Tha Yang	1.5							1.5	637.1	-196.8
5 ชะอำ	Cha-am	4.7							4.7	551.1	-340.8
6 ประจวบคีรีขันธ์	PRACHUAP KHIRI KHAN*	T	7.1						7.1	947.6	-172.9
7 หัวหิน	Hua Hin*	4.3							4.3	927.9	-110.0
8 ปราณบุรี	Pran Buri*								0.0	775.5	
9 ชุมพร	CHUMPHON*	40.9	7.4	1.9	T				50.2	2158.8	+161.7

สถานีฝน	Station	วันที่และจำนวนน้ำฝนเป็นมิลลิเมตร Date and amount of rainfall in millimeters							ฝนรวม มม. Total rainfall mm.	ฝนรวมตั้งแต่ 1 มกราคม Accumulative rainfall since 1 January	
		พฤศจิกายน–ธันวาคม November – December								ปริมาณ มม. Amount mm.	สูงต่ำกว่าปกติ Above or below Normal
		28	29	30	1	2	3	4			
10 ท่าแซะ	Tha Sae	24.9	4.0						28.9	1595.0	-404.3
11 สวี	Sawi	37.0	18.0	7.0					62.0	1895.8	+122.0
12 หลังสวน	Lang Suan	21.0	42.0	9.2					72.2	929.8	-818.8
13 **สุราษฎร์ธานี**	SURAT THANI*		0.7	1.6		2.4	T	0.3	5.0	1576.0	- 83.3
14 ไชยา	Chaiya		14.7	12.1	33.6				60.4	1476.3	- 92.2
15 เกาะสมุย	Ko Samui*	20.4	22.2	2.0	3.6				48.2	1827.7	-375.1
16 พุนพิน	Phunphin	4.6		5.2	7.2				26.0	1165.3	-257.7
17 ท่าฉาง	Tha Chang				19.5				19.5	1162.2	
18 กาญจนดิษฐ์	Kanchanadit										
19 บ้านนาสาร	Ban Na San										
20 **นครศรีธรรมราช**	NAKHON SI THAMMARAT*	19.2	1.4		5.7	1.3	0.5	1.7	29.8	2061.1	-160.9
21 สิชล	Sichon				3.7				3.7	1564.9	-299.4
22 ท่าศาลา	Tha Sala	13.0	13.7	12.0					38.7	1749.0	-111.8
23 ฉวาง	Chawang								0.0	1327.2	-583.2
24 ทุ่งสง	Thung Song								0.0	1230.9	-649.6
25 ร่อนพิบูลย์	Ron Phibun								0.0	1656.0	- 11.6
26 ปากพนัง	Pak Phanang	40.5							40.5	1338.2	-566.9
27 **พัทลุง**	PHATTHALUNG	24.2							24.2	1106.0	
28 ควนขนุน	Khuan Khanun	35.4	8.4						43.8	1229.0	
29 ปากพยูน	Pak Phayun								0.0	688.8	
30 เขาชัยสน	Khao Chaison	18.0		1.5	29.9	7.8			57.2	1469.4	
31 **สงขลา**	SONGKHLA*				T	0.9	9.2	T	10.1	1335.5	-570.5
32 รัตภูมิ	Rattaphum	5.1				3.5			8.6	966.8	
33 หาดใหญ่	Hat Yai	T			T	4.9	5.0	9.6	19.5	1144.4	
34 สะเดา	Sadao										
35 **ปัตตานี**	PATTANI*	1.0	0.7	1.4	1.4	18.1	5.0	18.5	46.1	1335.8	-145.9
36 หนองจิก	Nong Chik								0.0	589.6	
37 ยะหริ่ง	Yaring								0.0	1236.6	
38 มายอ	Mayo				5.2	29.0			34.2	1492.7	
39 โคกโพธิ์	Khok Pho								0.0	1172.7	
40 ปะนาเระ	Panare								0.0	1492.2	
41 **ยะลา**	YALA								0.0	1492.1	
42 ยะหา	Yaha								0.0	1125.4	
43 รามัน	Raman		7.3			26.3	4.2		37.8	1655.6	
44 บันนังสตา	Bannang Satar					16.8			16.8	1179.7	
45 เบตง	Betong									1174.7	
46 **นราธิวาส**	NARATHIWAT*	4.8	0.5	2.2	2.2	23.1	14.8	8.1	55.7	1911.1	-461.9
47 ยี่งอ	Yi-ngo	17.2				36.4			53.6	1281.5	
48 ระแงะ	Rangae										
49 ตากใบ	Tak Bai										
50 สุไหงโกลก	Sungai Kolok	17.2			21.1				38.3	1649.7	

สถานีฝน	Station	วันที่และจำนวนน้ำฝนเป็นมิลลิเมตร Date and amount of rainfall in millimeters							ฝนรวม มม. Total rainfall mm.	ฝนรวมตั้งแต่ 1 มกราคม Accumulative rainfall since 1 January	
		พฤศจิกายน–ธันวาคม November – December								ปริมาณ มม. Amount mm.	สูงต่ำกว่าปกติ Above or below Normal
		28	29	30	1	2	3	4			
51 ระนอง	RANONG	1.0	0.4		0.1	T			1.5	3390.3	-935.8
52 กระบุรี	Kra Buri								0.0	1160.4	
53 พังงา	PHANGNGA								0.0	1528.3	
54 ตะกั่วป่า	Takua Pa	5.0	3.2		T				8.2	3054.1	
55 กะปง	Kapong								0.0	3310.7	
56 ท้ายเหมือง	Thai Muang								0.0	1719.7	
57 ตะกั่วทุ่ง	Takua Thung								0.0	2031.7	
58 ทับปุด	Thap Put								0.0	1877.9	
59 ภูเก็ต	PHUKET*						1.8		1.8	1974.3	-324.8
60 สนามบินภูเก็ต	Phuket Airport*			0.3					0.3	2059.5	-520.4
61 กระบี่	KRABI								0.0	1295.5	
62 อ่าวลึก	Ao Luk	13.4							13.4	1785.9	
63 คลองท่อม	Khlong Tom								0.0	1659.2	
64 ตรัง	TRANG	1.			T	0.2	0.8	T	2.7	1631.0	-726.5
65 สนามบินตรัง	Trang Airport*										
66 สิเกา	Sikao								0.0	1810.9	
67 ย่านตาขาว	Yan Ta Khao								0.0	1230.0	
68 ปะเหลียน	Pklian								0.0	1950.0	
69 สตูล	SATUN								0.0	1015.7	
70 ทุ่งหว้า	Thung Wa	15.0							15.0	2093.1	

สถานีฝน	Station	วันที่และจำนวนน้ำฝนเป็นมิลลิเมตร Date and amount of rainfall in millimeters							ฝนรวม มม. Total rainfall mm.	ฝนรวมตั้งแต่ 1 มกราคม Accumulative rainfall since 1 January	
		พฤศจิกายน-ธันวาคม November - December								ปริมาณ มม. Amount mm.	สูงต่ำกว่าปกติ Above or below Normal
		28	29	30	1	2	3	4			
กรุงเทพมหานคร	**BANGKOK METROPOLIS**										
1 สถานีเครื่องรับส่งวิทยุนนทบุรี	Overseas Radio Receiving Station								0.0	418.0	
2 ร.ร. การช่างนนทบุรี	Nonthaburi Trade School								0.0	350.0	
3 พลังงานปรมาณูเพื่อชาติ	Atomic Energy For Peace								0.0	458.8	
4 กองกำกับการรถวิทยุฯ	MMP. Sub Division Car Center								0.0	601.8	
5 วิทยาลัยครูจันทรเกษม	Chankasem College Education								0.0	384.1	
6 การไฟฟ้าฝ่ายผลิต	Electrical Supply Authority								0.0	519.5	
7 ศูนย์ฝึกการบินพลเรือน	Civil Aviation Training Center										
8 ร.ร. โยธินบูรณะ	Yothin Burana School										
9 สถานีรถไฟบางบำหรุ	Bang Bamru Railway Station										
10 ร.ร. พาณิชการสยาม	Siam Commercial School								0.0	705.5	
11 ร.ร. การประชาสัมพันธ์	Public Relation School								0.0	677.3	
12 ร.ร. สามเสนนอก	Sam Sen Nok School								0.0	703.3	
13 มหาวิทยาลัยรามกำแหง	Ramkhamhaeng University								0.0	623.6	
14 ร.ร. ศรีอุลัย	Sri Ulai School								0.0	885.3	
15 ร.ร. จิตรลดา	Chillada School								0.0	584.4	
16 [illegible]บางกะปิ	Bangkapi Boundary										
17 เขตหนองจอก	Nong Chok Boundary										
18 กระทรวงศึกษาธิการ	Ministry of Education								0.0	451.5	
19 ร.ร. ช่างกลวิทยา	Changkol Vitthaya School								0.0	513.7	
20 ร. 1 พัน 2 รอ.	Second Infantry Battalion										
21 บ้านมนังคศิลา	Ban Manangkha Sila								0.0	672.9	
22 ร.ร. โฆสิตสโมสร	Kosit Samosorn School								0.0	1017.6	
23 ประตูน้ำปทุมวัน	Pathumvan Irr.								0.0	651.9	
24 ร.ร. เฉลิมศาสน์ศึกษา	Chaloemsart Suksa School								0.0	323.3	
25 วิทยาลัยเพาะช่าง	Poh Chang College								0.0	571.4	
26 ร.ร. มาเตร์เดอี	Mater Dei School								0.0	492.3	
27 สถานีจ่ายไฟฟ้าบางกะปิ	Sup Center of Electrial Supply-Bangkapi								0.0	544.5	
28 วิทยาลัยพาณิชการธนบุรี	Thonburi Commercial College								0.0	901.4	
29 วิทยาลัยครูบ้านสมเด็จ	Bansomdet Teacher College								0.0	519.1	
30 เขตคลองสาน	Khlong San Boundary										
31 ร.ร. เตรียมทหาร	Armed Force Academy Preparatory-School								0.0	756.6	
32 ร.ร. กรุงเทพคริสเตียน	Bangkok Christian College								0.0	965.7	
33 ร.ร. ศรีวิกรม์	Srivikorn School								0.0	294.9	
34 ประตูน้ำพระโขนง	Prakhanong Irr.								0.0	566.9	
35 ร.ร. สมจิตศึกษา	Somchit Suksa School										
36 ร.ร. ยานนาเวศวิทยาคม	Yannaves Vitthayakham School								0.0	555.6	
37 [illegible] พระโขนง	Prakhanong School								0.0	430.6	
38 ร.ร. ช่องนนทรี	Chong Nonthri School								0.0	546.2	

อุณหภูมิสูงสุด และต่ำสุดประจำวันที่ ๒๘ พ.ย. – ๔ ธ.ค. ๒๔

Daily Max. and Min. Temperature 28 Nov. – 4 Dec. 197[illegible]

สถานี	Station	อุณหภูมิสูงสุดและต่ำสุดเป็นองศา ซ. Max. and Min. Temperature in degree C.							เฉลี่ยสูงสุด ต่ำสุด Average Max. Min.	เฉลี่ยในสัปดาห์ Weekly Mean	ค่าปกติประจำเดือน Monthly Normal
		28	29	30	1	2	3	4			
ภาคเหนือ	**NORTHERN PART**										
1 เชียงราย	CHIANG RAI	23.6 / 19.1	26.0 / 19.5	27.2 / 19.5	27.3 / 18.6	21.0 / 17.2	23.1 / 16.9	24.6 / 12.4	24.7 / 17.6	21.1	20.1
2 แม่ฮ่องสอน	MAE HONG SON	30.5 / 20.5	26.8 / 20.9	31.6 / 19.8	30.0 / 20.2	26.0 / 19.2	28.9 / 17.7	28.5 / 16.4	29.4 / 19.2	24.3	22.6
3 เชียงใหม่	CHIANG MAI	24.3 / 20.0	25.1 / 19.0	26.0 / 16.9	25.0 / 15.8	25.3 / 17.8	24.3 / 14.6	25.0 / 13.0	25.0 / 16.7	20.8	21.8
4 น่าน	NAN	28.0 / 20.5	28.2 / 18.6	29.6 / 17.7	29.4 / 17.4	26.7 / 18.8	28.2 / 13.8	28.8 / 14.2	28.4 / 17.3	22.8	22.1
5 ท่าวังผา	Tha Wang Pha	26.8 / 20.0	27.0 / 17.7	28.4 / 16.7	27.1 / 16.6	23.4 / 18.0	26.4 / 12.6	26.9 / 13.3	26.6 / 16.4	21.5	
6 ลำปาง	LAMPANG	27.3 / 19.3	26.5 / 20.8	29.7 / 20.3	27.2 / 18.0	27.0 / 18.5	26.5 / 14.0	27.7 / 13.2	27.4 / 17.7	22.6	22.3
7 แม่สะเรียง	Mae Sariang	30.4 / 20.7	26.1 / 21.1	29.7 / 19.5	28.7 / 17.1	28.0 / 16.6	27.7 / 15.1	29.5 / 13.7	28.6 / 17.9	23.3	23.2
8 แพร่	PHRAE	29.3 / 19.1	27.4 / 19.5	30.4 / 20.2	29.5 / 17.4	28.0 / 19.0	28.0 / 14.8	28.1 / 14.4	28.7 / 17.8	23.2	22.6
9 อุตรดิตถ์	UTTARADIT	29.1 / 20.8	31.9 / 20.9	32.0 / 20.2	31.6 / 18.4	29.8 / 18.8	29.8 / 17.0	30.2 / 16.4	30.6 / 18.9	24.8	24.3
10 ตาก	TAK	25.1 / 22.1	27.5 / 20.3	28.8 / 20.8	28.5 / 19.5	26.4 / 20.0	27.6 / 19.5	29.2 / 14.7	27.9 / 19.6	23.7	23.3
11 เขื่อนภูมิพล	Bhumibol Dam	26.3 / 21.3	26.8 / 20.9	29.8 / 19.5	27.8 / 18.9	26.4 / 17.8	27.6 / 17.5	28.8 / 14.2	27.9 / 18.6	23.2	24.0
12 พิษณุโลก	PHITSANULOK	31.0 / 21.4	30.7 / 20.4	31.3 / 22.5	30.4 / 20.3	29.2 / 18.5	28.2 / 17.8	29.6 / 17.2	30.0 / 19.7	24.9	24.7
13 แม่สอด	Mae Sot	31.0 / 21.2	31.2 / 19.0	30.6 / 19.0	29.6 / 16.2	26.3 / 18.4	27.8 / 14.0	29.3 / 12.7	29.7 / 17.2	23.4	23.1
14 เพชรบูรณ์	PHETCHABUN	28.6 / 20.8	29.4 / 19.0	30.1 / 19.7	29.5 / 18.0	28.2 / 18.2	29.1 / 14.6	13.5	29.2 / 17.7	23.4	23.[illegible]
15 หล่มสัก	Lom Sak	28.5 / 20.2	28.4 / 19.5	30.8 / 19.2	29.0 / 18.5	28.8 / 17.0	28.8 / 14.4	29.4 / 13.6	29.1 / 17.5	23.3	
16 วิเชียรบุรี	Wichian Buri	29.0 / 21.2	31.0 / 17.8	31.0 / 20.3	30.4 / 14.6	29.8 / 16.9	29.8 / 13.3	31.1 / 12.5	30.3 / 16.7	23.5	
ภาคตะวันออกเฉียงเหนือ	**NORTHEASTERN PART**										
1 หนองคาย	NONG KHAI	27.5 / 18.8	27.3 / 17.5	27.7 / 17.9	26.4 / 17.9	26.1 / 13.8	26.7 / 12.7	28.1 / 13.1	27.1 / 15.9	21.5	22.9
2 เลย	LOEI	25.7 / 17.8	27.8 / 17.8	28.4 / 18.6	27.3 / 17.1	26.6 / 14.6	27.2 / 11.5	27.8 / 11.5	27.2 / 15.5	21.4	21.5
3 อุดรธานี	UDON THANI	26.1 / 18.6	27.2 / 18.8	27.8 / 18.9	27.7 / 17.9	26.0 / 15.3	27.0 / 13.2	27.5 / 13.6	27.0 / 16.6	21.8	22.4
4 สกลนคร	SAKON NAKHON	26.6 / 20.0	27.9 / 18.5	27.5 / 16.2	26.2 / 15.4	25.5 / 13.0	26.0 / 12.0	27.1 / 13.1	26.7 / 15.5	21.1	22.0
5 นครพนม	NAKHON PHANOM	27.0 / 19.8	27.4 / 17.6	27.7 / 15.8	24.9 / 16.1	25.7 / 15.9	26.6 / 12.5	27.8 / 13.2	26.7 / 15.8	21.3	22.0
6 มุกดาหาร	Mukdahan	26.3 / 20.2	26.2 / 18.4	26.4 / 18.0	25.0 / 16.9	23.7 / 14.6	26.2 / 12.8	26.9 / 15.7	25.8 / 16.7	21.2	22.1
7 ขอนแก่น	KHON KAEN	27.3 / 19.7	28.6 / 18.3	29.4 / 17.3	28.8 / 16.4	28.5 / 15.2	27.8 / 14.2	28.9 / 14.9	28.5 / 16.6	22.5	23.1
8 โกสุมพิสัย	Kosum Phisai	27.7 / 19.6	27.5 / 17.8	28.1 / 17.5	27.1 / 15.8	26.5 / 13.6	26.5 / 13.5	14.2	27.2 / 16.0	21.6	
9 ร้อยเอ็ด	ROI ET	28.0 / 19.5	28.4 / 18.2	28.8 / 17.9	27.0 / 17.5	26.2 / 15.0	27.2 / 14.4	28.2 / 15.2	27.7 / 16.8	22.2	23.2
10 ชัยภูมิ	CHAIYAPHUM	24.8 / 20.8	24.9 / 20.2	27.8 / 19.9	27.1 / 18.3	26.5 / 18.3	27.1 / 14.6	27.7 / 14.9	26.9 / 18.1	22.5	23.6
11 อุบลราชธานี	UBON RATCHATHANI	30.1 / 22.0	29.7 / 20.3	29.1 / 18.8	28.5 / 17.4	26.7 / 16.9	28.8 / 15.5	28.5 / 16.0	28.8 / 18.1	23.4	23.9
12 สุรินทร์	SURIN	27.2 / 20.4	29.8 / 20.0	30.1 / 17.8	29.8 / 15.8	30.0 / 15.3	28.5 / 14.0	29.2 / 15.4	29.2 / 17.0	23.1	23.5
13 ท่าตูม	Tha Tum	28.5 / 20.7	29.2 / 19.9	29.6 / 19.0	27.7 / 18.0	26.6 / 16.7	14.9		28.3 / 18.2	23.3	
14 นางรอง	Nang Rong	24.0 / 19.6	27.0 / 19.9	28.8 / 17.8	26.8 / 17.2	26.5 / 16.0	15.3		26.6 / 17.8	22.1	

สถานี	Station	อุณหภูมิสูงสุดและต่ำสุดเป็นองศา ซ. Max. and Min. Temperature in degree C.							เฉลี่ยสูงสุด ต่ำสุด Average Max. Min.	เฉลี่ยในสัปดาห์ Weekly Mean	ค่าปกติประจำเดือน Monthly Normal
		28	29	30	1	2	3	4			
15 นครราชสีมา	NAKHON RATCHASIMA	23.2 19.4	26.0 19.0	27.6 19.0	26.8 19.5	25.6 18.0	26.4 14.0	27.1 13.6	26.1 18.6	21.4	23.2
16 โพธิ์ชัย	Chok Chai	23.7 18.6	25.4 19.0	27.3 17.1	26.1 15.9	25.2 15.1	13.9		25.5 16.6	21.0	
ภาคกลาง	**CENTRAL PART**										
1 นครสวรรค์	NAKHON SAWAN	29.7 23.3	31.7 20.1	32.6 22.5	32.0 18.8	31.1 19.9	29.6 18.8	30.8 16.6	31.1 19.6	25.3	24.6
2 ลพบุรี	LOP BURI	27.3 23.6	29.2 22.6	30.6 22.5	29.8 21.1	28.3 19.6	28.8 18.5	30.3 18.2	29.2 20.6	24.9	25.4
3 สุพรรณบุรี	SUPHAN BURI	30.1 22.8	28.6 20.8	28.2 20.1	28.3 20.3	27.2 19.5	27.0 18.8	27.7 17.0	28.3 19.8	24.0	24.9
4 กาญจนบุรี	KANCHANABURI	24.4 23.2	31.3 21.2	32.3 21.7	30.8 20.2	28.8 19.7	29.4 18.0	31.3 16.8	29.8 20.1	24.9	24.3
5 ทองผาภูมิ	Thong Pha Phum	26.2 22.4	28.9 19.8	31.0 18.8	30.4 16.6	27.2 11.1	29.0 13.9	30.2 13.5	29.0 16.5	22.7	
6 สนามบินดอนเมือง	Don Muang Airport	26.0 22.2	30.0 22.7	30.9 21.2	29.3 19.8	28.5 19.0	28.6 18.8	30.0 19.5	29.0 20.5	24.8	25.9
7 กรุงเทพมหานคร	BANGKOK METROPOLIS	25.0 23.1	30.9 22.7	30.9 21.8	30.3 20.5	28.5 18.9	28.1 17.7	30.3 18.8	29.4 20.5	25.0	25.9
8 ศูนย์วิจัยฯ บางนา	Bang Na	25.0 21.3	29.4 22.1	29.6 20.3	28.8 20.2	28.1 18.7	27.9 17.4	29.5 16.9	28.3 19.8	24.1	
ภาคตะวันออก	**EASTERN PART**										
1 ปราจีนบุรี	PRACHIN BURI	27.0 20.0	30.0 22.9	31.0 20.9	28.5 20.7	27.6 19.9	28.0 18.3	30.7 18.9	29.1 20.2	24.7	25.5
2 กบินทร์บุรี	Kabin Buri	25.5 20.5	29.7 22.4	30.5 20.8	29.8 19.9	27.1 19.0	29.4 18.4	29.7 18.4	28.5 19.9	24.2	
3 อรัญประเทศ	Aranyaprathet	27.9 21.7	30.1 20.7	31.4 20.5	30.2 19.0	28.5 18.9	30.0 16.1	29.6 17.1	28.8 19.1	24.4	24.6
4 ชลบุรี	CHON BURI	26.3 22.8	32.3 21.6	32.5 21.4	30.6 19.4	29.8 18.5	30.4 17.5	30.2 18.8	30.3 20.0	25.2	25.7
5 เกาะสีชัง	Ko Si Chang	26.3 23.1	28.7 23.4	30.3 22.7	28.7 22.0	27.7 20.5	27.8 19.9	27.3 19.0	28.9 21.8	24.9	26.4
6 สัตหีบ	Sattahip	27.5 23.2	31.7 22.3	31.0 21.2	30.6 20.0	29.8 19.8	29.0 19.3	29.8 20.3	29.8 20.8	25.3	27.2
7 ระยอง	RAYONG										
8 จันทบุรี	CHANTHABURI	30.7 23.6	30.5 22.7	30.6 22.0	29.3 20.7	28.6 19.4	28.7 19.4	28.8 20.0	29.6 21.1	25.4	25.6
9 คลองใหญ่	Khlong Yai	31.3 22.9	31.4 23.4	32.0 21.8	31.4 21.3	31.8 21.9	30.1 23.3	30.9 20.6	31.0 22.1	25.5	25.2
ภาคใต้	**SOUTHERN PART**										
1 หัวหิน	Hua Hin	25.0 23.5	29.4 22.9	28.8 23.8	28.8 21.9	27.1 20.7	27.6 20.3	29.0 21.6	28.0 22.1	25.0	25.3
2 ประจวบคีรีขันธ์	PRACHUAP KHIRI KHAN	29.8 21.9	30.3 23.0	29.5 22.1	28.9 21.8	27.7 22.2	28.1 20.0	29.7 19.9	29.2 21.6	25.4	25.0
3 ชุมพร	CHUMPHON	31.0 22.0	27.5 21.5	28.9 22.4	29.3 21.1	28.0 21.5	28.1 20.2	28.8 19.5	29.8 21.2	25.0	24.9
4 สุราษฎร์ธานี	SURAT THANI	30.4 21.0	30.7 22.4	29.5 21.9	29.9 21.0	28.7 22.0	27.2 23.4	26.3 21.8	29.0 21.9	25.4	25.6
5 เกาะสมุย	Ko Samui	29.8 24.0	28.0 23.8	28.4 23.4	29.8 24.8	29.0 25.2	28.6 25.8	30.0 25.0	29.4 24.8	26.9	
6 นครศรีธรรมราช	NAKHON SI THAMMARAT	29.2 23.0	29.4 23.2	29.6 23.4	29.6 23.3	29.4 23.2	27.6 23.7	28.7 23.4	28.9 23.3	26.1	25.8
7 สงขลา	SONGKHLA	29.5 24.5	30.2 26.3	30.4 26.0	30.0 26.0	29.6 25.8	28.4 25.2	29.3 26.1	29.6 25.8	27.7	26.6
8 ปัตตานี	PATTANI	30.5 23.0	30.0 22.8	30.5 22.1	30.8 22.0	29.1 22.3	28.9 22.4	27.7 23.5	29.6 22.8	26.1	25.8
9 นราธิวาส	NARATHIWAT	31.6 23.8	30.6 23.9	30.8 23.8	31.1 23.8	29.8 23.2	27.7 23.0	26.9 23.5	29.6 23.8	26.6	25.8
10 ระนอง	RANONG	31.8 21.2	30.0 23.1	32.2 22.2	31.4 22.2	29.0 22.2	29.6 22.0	30.8 21.7	30.7 22.1	26.8	25.7
11 ภูเก็ต	PHUKET	31.8 24.0	32.0 25.1	31.7 24.0	31.7 24.6	32.2 24.5	30.7 24.6	29.8 24.0	31.4 24.4	27.9	27.2
12 สนามบินภูเก็ต	Phuket Airport	28.0 22.5	32.1 22.4	32.1 23.5	32.0 20.7	32.4 24.1	31.7 22.5	31.8 24.0	31.4 22.8	27.1	26.5
13 สนามบินตรัง	Trang Airport	30.4 21.5	32.2 22.5	31.5 25.0	31.0 24.0	30.2 22.5	27.7 23.8	30.9 24.4	30.6 23.4	27.0	26.5

แก้ไขเพิ่มเติมรายงานจำนวนน้ำฝนเนื่องจากได้รับรายงานภายหลัง สำหรับรายงานอากาศประจำสัปดาห์ที่ ๔๘/๒๕๒๐

Corrections for late rainfall data reports in weekly weather report No. 48/1

สถานีฝน	Station	วันที่และจำนวนน้ำฝนเป็นมิลลิเมตร Date and amount of rainfall in millimeters							ฝนรวม มม. Total rainfall mm.	ฝนรวมตั้งแต่ 1 มกราคม Accumulative rainfall since 1 January	
		พฤศจิกายน November								ปริมาณ มม. Amount mm.	สูงต่ำกว่าปกติ Above or below Normal
		21	22	23	24	25	26	27			
ภาคเหนือ	NORTHERN PART										
10 พาน	Phan							7.3	7.3	1501.1	+ 141.9
12 พะเยา	Phayao							46.1	46.1	873.1	-142.1
32 ฮอด	Hot							37.4	37.4	986.4	-116.7
35 ลี	Li							5.7	5.7	1109.9	- 51.3
38 แจหม	Chae Hom							9.3	9.3	767.9	-216.4
ภาคตะวันออกเฉียงเหนือ											
2 เชียงคาน	Chiang Khan							33.0	33.0	1015.0	-249.4
3 ท่าลี่	Tha Li							35.6	35.6	629.1	-341.0
5 วังสพุง	Wang Saphung							4.2	4.2	940.5	-156.5
10 บึงกาฬ	Bung Kan							11.8	28.6	1526.0	- 938.0
14 กุมภวาปี	Kumphawapi							11.3	11.3	967.6	-112.5
22 บ้านแพง	Ban Phaeng							31.8	39.0	1554.1	
23 ท่าอุเทน	Tha Uthen							5.9	5.9	1752.4	-516.0
44 บรบือ	Borabu							9.4	9.4	877.7	-382.2
54 พล	Phon							40.3	40.3	1129.0	-239.7
55 หนองสองห้อง	Nong Song Hong							71.1	71.1	1090.4	-181.2
57 เกษตรสมบูรณ์	Kaset Sombun							12.6	12.6	336.1	-538.3
58 ภูเขียว	Phu Khieo							12.1	12.1	687.1	-359.0
64 คง	Khong							13.5	13.5	623.1	-466.5
70 ศูนย์เนิน	Non Sung							12.0	12.0	780.4	-442.0
71 ปักธงชัย	Pak Thong Chai							22.6	22.6	1330.4	+239.3
73 ครบุรี	Khon Buri							40.1	40.1	570.7	-486.0
74 บุรีรัมย์	BURI RAM							54.8	54.8	944.5	-440.6
ภาคกลาง	CENTRAL PART										
11 บ้านไร่	Ban Rai							50.2	50.2	434.6	-751.6
19 สิงห์บุรี	SING BURI							15.3	15.3	641.9	-456.1
21 บางระจัน	Bang Rachan							17.3	17.3	726.3	-557.9
32 สามชุก	Sam Chuk							10.9	10.9	576.8	-546.6
36 บางปลาม้า	Bang Pa Ma							34.8	34.8	653.9	-307.7
52 บางบาล	Bang Ban							6.9	6.9	680.6	-721.3
53 เสนา	Sena							14.5	14.5	609.5	-789.1
54 บางไทร	Bang Sai							12.0	12.0	685.7	-716.2
60 ลำลูกกา	Lam Luk Ka							19.1	19.1	521.7	-878.2
62 บางบัวทอง	Bang Bua Thong							34.5	34.5	801.0	-515.2
83 นครชัยศรี	Nakhon Chaisi							40.1	40.1	841.2	-155.3
92 สมุทรสาคร	SAMUT SAKHON							32.0	32.0	953.1	-380.4

REMARKS

1. **Meteorological Department's Station** (with * mark). Rainfall observation is performed daily at 07.00 a.m. by the Meteorological Department's personnel. Therefore the daily amount of rainfall in this publication means the total amount of rainfall in 24 hr. period from 07.00 a.m. of the recorded date to 07.00 a.m. of the following day.

2. **Voluntary Rainfall Station** (without * mark) located at District and Province. Rainfall observation is performed daily at 09.00 a.m. by the voluntary observer. The daily amount of rainfall means the total amount of rainfall in 24 hr. period from 09.00 a.m. of the recorded date to 09.00 a.m. of the following day.

3. **Rainfall and Temperature Data.** The daily rainfall and temperature observations are submitted to the Meteorological Department soon after the measurement by the following means :—

   — By radio or telegraph from the Meteorological Department's stations.

   — By telegraph from voluntary rainfall stations

   Those daily reports generally arrive at the Meteorological Department from about 07.00 a.m. to 07.00 p.m.

4. **Rainfall Intensity in 1 day** (24 hours)

Light Rainfall	amounts	0.1 — 10.0	millimetres
Moderate Rainfall	,,	10.1 — 35.0	,,
Heavy Rainfall	,,	35.1 — 90.0	,,
Very Heavy Rainfall	,,	90.1	millimetres and above
Blank	represents	No rainfall or observation of rainfall does not arrive in time for publication.	
T	,,	Trace or light rainfall with amount less than 0.1 millimetres.	

Various Data in this publication are published hurriedly to service the user. Therefore the user should be cautious in using them. If there is any doubts please inquired the Meteorological Statistics Subdivision of the Climatology Division for further informations by dialing the number 3916054 and 3910178.

Meteorological Department
Bangkok Metropolis

Climatology Division

● กำหนดออก สัปดาห์ละ 1 ฉบับ ปีละ 52 ฉบับ

● ค่าบำรุง ฉบับละ 5 บาท ปีละ 150 บาท

● การบอกรับ ติดต่อที่กองภูมิอากาศ กรมอุตุนิยมวิทยา

โทร. 3916054

พิมพ์ที่โรงพิมพ์กรมอุตุนิยมวิทยา กระทรวงคมนาคม กรุงเทพมหานคร

นายสมิทธ ธรรมสโรช ผู้พิมพ์ผู้โฆษณา 2520

M06.1/593
T364we

N.O.A.A.
U.S. Dept. of Commerce

กรมอุตุนิยมวิทยา กระทรวงคมนาคม

รายงานอากาศประจำสัปดาห์ ระหว่างวันที่ ๕ – ๑๑ ธันวาคม ๒๕๒๐

และ

การคาดหมายลักษณะอากาศ ระหว่างวันที่ ๑๒ – ๑๘ ธันวาคม ๒๕๒๐

ฉบับที่ ๕๐/๒๕๒๐

น.อ. ดร. ขจิต บัวจิตติ ร.น.

อธิบดีกรมอุตุนิยมวิทยา

METEOROLOGICAL DEPARTMENT

MINISTRY OF COMMUNICATIONS

BANGKOK, THAILAND

WEEKLY WEATHER REPORT

DURING THE PERIOD 5 – 11 DECEMBER 1977

AND

WEATHER OUTLOOK

DURING 12 – 18 DECEMBER 1977

No. 50 /1977

Dept. Kajit Buajitti CIENCES
LIBRARY
Director — General
N.O.A.A.
U.S. Dept. of Commerce

หมายเหตุ

1. **สถานีของกรมอุตุนิยมวิทยา** (มีเครื่องหมาย *) ทำการตรวจวัดจำนวนฝนตกเวลา 07.00 น. ทุกวัน โดยเจ้าหน้าที่ของกรมอุตุนิยมวิทยา ดังนั้น จำนวนฝนรายวันในรายงานเล่มนี้ หมายถึงปริมาณฝนรวมในช่วงเวลา 24 ชั่วโมง ตั้งแต่เวลา 07.00 น. ของวันที่แจ้งไว้ในรายงาน จนถึงเวลา 07.00 น. ของวันรุ่งขึ้น

2. **สถานีฝนอำเภอและจังหวัด** (ไม่มีเครื่องหมาย *) ทำการตรวจวัดจำนวนฝนตกเวลา 09.00 น. ทุกวัน โดยเจ้าหน้าที่ ที่อยู่ในอำเภอหรือจังหวัดที่ได้รับแต่งตั้งจากกรมอุตุนิยมวิทยา ดังนั้น จำนวนฝนรายวัน หมายถึงปริมาณฝนรวมในช่วงเวลา 24 ชั่วโมง ตั้งแต่เวลา 09.00 น. ของวันที่แจ้งไว้ในรายงานจนถึงเวลา 09.00 น. ของวันรุ่งขึ้น

3. **ข้อมูลฝนและอุณหภูมิ** ที่พิมพ์ในรายงานเล่มนี้ เป็นข้อมูลที่เจ้าหน้าที่ผู้ทำการตรวจรายงานมายังกรมอุตุนิยมวิทยา ทุกวันภายหลังการตรวจ
   - สถานีของกรมอุตุนิยมวิทยา รายงานทางวิทยุโทรศัพท์หรือโทรเลข
   - สถานีฝนอำเภอและจังหวัด รายงานทางโทรเลข

   รายงานดังกล่าวนี้ กรมอุตุนิยมวิทยา จะได้รับ ตั้งแต่เวลา ประมาณ 07.00 น. จนถึงเวลา 19.00 น.

4. **เกณฑ์ฝนใน 1 วัน** (24 ชั่วโมง)

ฝนเล็กน้อย	จำนวนตั้งแต่	0.1 — 10.0 มิลลิเมตร
ฝนปานกลาง	"	10.1 — 35.0 "
ฝนหนัก	"	35.1 — 90.0 "
ฝนตกหนักมาก	"	90.1 มิลลิเมตร ขึ้นไป
ช่องว่าง	หมายความว่า	ไม่มีฝนตกหรือยังไม่ได้รับรายงาน
T	"	ฝนตกน้อยไม่ถึง 0.1 มิลลิเมตร

ข้อมูลต่าง ๆ เหล่านี้ได้ดำเนินการจัดพิมพ์โดยรีบด่วน เพื่อสนองความต้องการแก่ผู้ใช้ จึงยังไม่ได้ทำการตรวจสอบ ฉะนั้น ผู้ใช้จึงควรพิจารณาข้อมูลก่อนที่จะนำไปใช้ หากมีข้อสงสัยประการใด โปรดติดต่อสอบถามเจ้าหน้าที่ งานสถิติอุตุนิยมวิทยา กองภูมิอากาศ โทรศัพท์ 3916054 และ 3910178

กองภูมิอากาศ กรมอุตุนิยมวิทยา
กรุงเทพมหานคร

การคาดหมายลักษณะอากาศใน ๗ วันข้างหน้า

ตั้งแต่วันที่ ๑๒ – ๑๘ ธันวาคม ๒๕๒๐

ลักษณะทั่วไป

สิ้นความกดอากาศสูงซึ่งปกคลุมประเทศไทยยังคงมีกำลังอ่อนในระยะครึ่งแรกของสัปดาห์

ภาคเหนือ ภาคตะวันออกเฉียงเหนือ	อากาศค่อนข้างหนาวกับมีหมอกในตอนเช้า
ภาคกลาง ภาคตะวันออกรวมทั้งชายฝั่ง	อากาศเย็นและอุณหภูมิจะสูงขึ้นเล็กน้อย
ภาคใต้ฝั่งตะวันออก	จะมีฝนหรือฝนฟ้าคะนองกระจายในบริเวณตั้งแต่ชุมพรลงไป
ภาคใต้ฝั่งตะวันตก	จะมีฝนบางแห่งตลอดสัปดาห์
กรุงเทพมหานคร	อากาศเย็นและอุณหภูมิจะสูงขึ้นเล็กน้อย

กรมอุตุนิยมวิทยา

๑๒ ธ.ค. ๒๐

Weather outlook for the period 12 – 18 December 1977

General Situation

The wedge of the high pressure area over Thailand continues to weaken during the first half of the week.

Northern Part: Northeastern Part:	Rather cold weather with fog in the morning.
Central Part: Eastern part and Coastal Area:	Cool weather with slight increase in temperature.
Southern Thailand East Coast:	Scattered showers or thundershowers in the area from Chumphon southward.
Southern Thailand West Coast:	Isolated showers throughout the week.
Bangkok Metropolis:	Cool weather with slight increase in temperature.

Meteorological Department
12 December 1977

สรุปลักษณะอากาศทั่วไปในรอบสัปดาห์
ตั้งแต่วันที่ ๕ – ๑๑ ธันวาคม ๒๕๒๐

๑. ลิ่มความกดอากาศสูงซึ่งปกคลุมประเทศไทยอ่อนกำลังลงเกือบตลอดสัปดาห์ ลักษณะเช่นนี้ทำให้ประเทศไทยตอนบนมีอุณหภูมิสูงขึ้นเล็กน้อยโดยทั่วไป อย่างไรก็ดีภาคเหนือและภาคตะวันออกเฉียงเหนือยังคงมีอากาศค่อนข้างหนาว ภาคอื่นนอกนี้มีอากาศอยู่ในเกณฑ์เย็น และมีฝนกระจายในภาคใต้ฝั่งตะวันออกตั้งแต่จังหวัดสุราษฎร์ธานีลงไป

๒. รายงานอุณหภูมิต่ำสุดในภาคต่าง ๆ ของประเทศไทยมีดังนี้.–

ภาคเหนือ	๗.๙°ซ.ที่ อ.อุ้มผาง	จ.ตาก	เมื่อวันที่	๑๑ ธ.ค.
ภาคตะวันออกเฉียงเหนือ	๑๐.๒°ซ.ที่ อ.เมือง	จ.เลย	"	๑๑ ธ.ค.
ภาคกลาง	๑๑.๒°ซ.ที่ อ.ทองผาภูมิ	จ.กาญจนบุรี	"	๗ ธ.ค.
ภาคตะวันออก	๑๔.๔°ซ.ที่ อ.อรัญประเทศ	จ.ปราจีนบุรี	"	๗ ธ.ค.
ภาคใต้	๑๖.๗°ซ.ที่ อ.เมือง	จ.ประจวบคีรีขันธ์	"	๗ ธ.ค.

๓. รายงานฝนสูงสุดในภาคใต้ของประเทศไทยมีดังนี้.–

ภาคใต้	๗๗.๐ มม.ที่ อ.ท่าศาลา	จ.นครศรีธรรมราช	เมื่อวันที่	๑๐ ธ.ค.

กรมอุตุนิยมวิทยา

๑๒ ธ.ค. ๒๐

Weekly Weather Summary
Period 5 – 11 December 1977

1. The wedge of the high pressure area over Thailand weakened throughout most of the week. Consequently, the temperature in Upper Thailand slightly increased in general. However, rather cold weather still experienced in Northern and Northeastern parts while cool weather was reported in the remaining parts with scattered showers in Southern Thailand East Coast southward from Surat Thani.

2. Lowest temperature in various parts of Thailand were as follows:-

Northern Part	7.9°C.at Umphang	Tak	on	11 Dec.
Northeastern Part	10.2°C.at Amphoe Muang	Loei	"	11 Dec.
Central Part	11.2°C.at Thong Pha Phum	Kanchanaburi	"	7 Dec.
Eastern Part	14.4°C.at Aranyaprathet	Prachin Buri	"	7 Dec.
Southern Part	16.7°C.at Amphoe Muang	Prachuap Khirikhan	"	7 Dec.

3. Heaviest rainfall was recorded in Southern Part:-

Southern Part	77.0 mm.at Tha Sala	Nakhon Si Thammarat	on	10 Dec.

Meteorological Department
12 December 1977

ข่าวอากาศเพื่อการเกษตรประจำสัปดาห์

เมื่อวันที่ 5 – 11 ธันวาคม 2520 มีลักษณะอากาศซึ่งพอสรุปได้ดังต่อไปนี้ : –

สันความกดอากาศสูงซึ่งปกคลุมประเทศไทยอ่อนกำลังลงเกือบตลอดสัปดาห์ ลักษณะเช่นนี้ทำให้ประเทศไทยตอนบนมีอุณหภูมิสูงขึ้นเล็กน้อยโดยทั่วไป อย่างไรก็ดีภาคเหนือและภาคตะวันออกเฉียงเหนือยังคงมีอากาศค่อนข้างหนาว ภาคอื่นนอกนั้นมีอากาศอยู่ในเกณฑ์เย็น และมีฝนกระจายในภาคใต้ฝั่งตะวันออกตั้งแต่จังหวัดสุราษฎร์ธานีลงไป

ข้อควรทราบ

ระยะครึ่งแรกของสัปดาห์นี้ลมมรสุมตะวันออกเฉียงเหนือบริเวณประเทศไทยยังคงมีกำลังอ่อน ซึ่งจะทำให้อากาศอุ่นขึ้นบ้าง เว้นแต่ทางตอนบนของภาคเหนือและภาคตะวันออกเฉียงเหนือยังคงมีอากาศหนาว สำหรับภาคใต้ทางฝั่งตะวันออกจะมีฝนตกว่าทางฝั่งตะวันตกตลอดสัปดาห์.

กรมอุตุนิยมวิทยา

12 ธันวาคม 2520

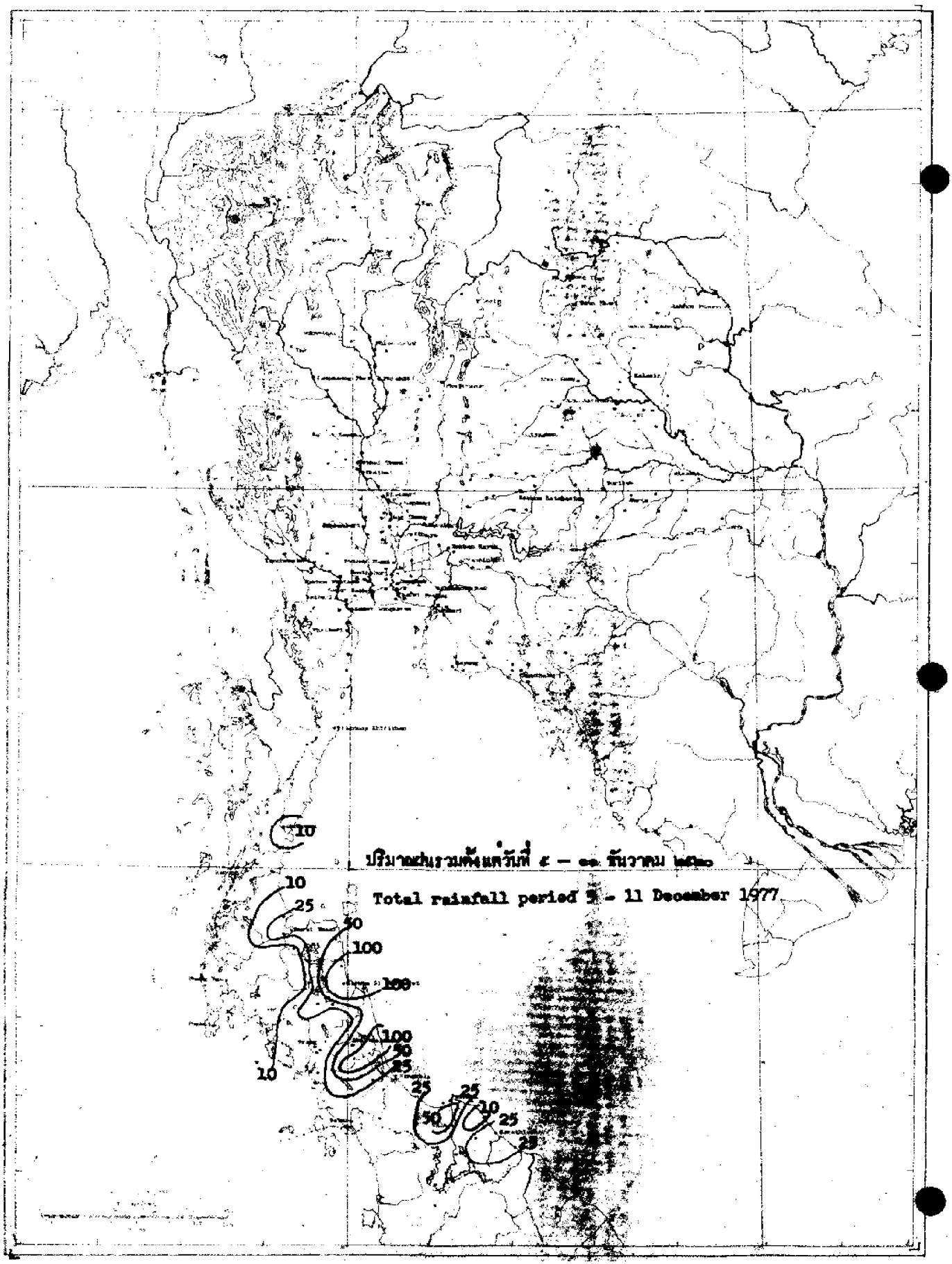
ปริมาณฝนรวมตั้งแต่วันที่ ๕ – ๑๑ ธันวาคม ๒๕๒๐
Total rainfall period 5 - 11 December 1977
10
10
25
50
100
100
100
50
25
10
25
25
25
10
50
25
25

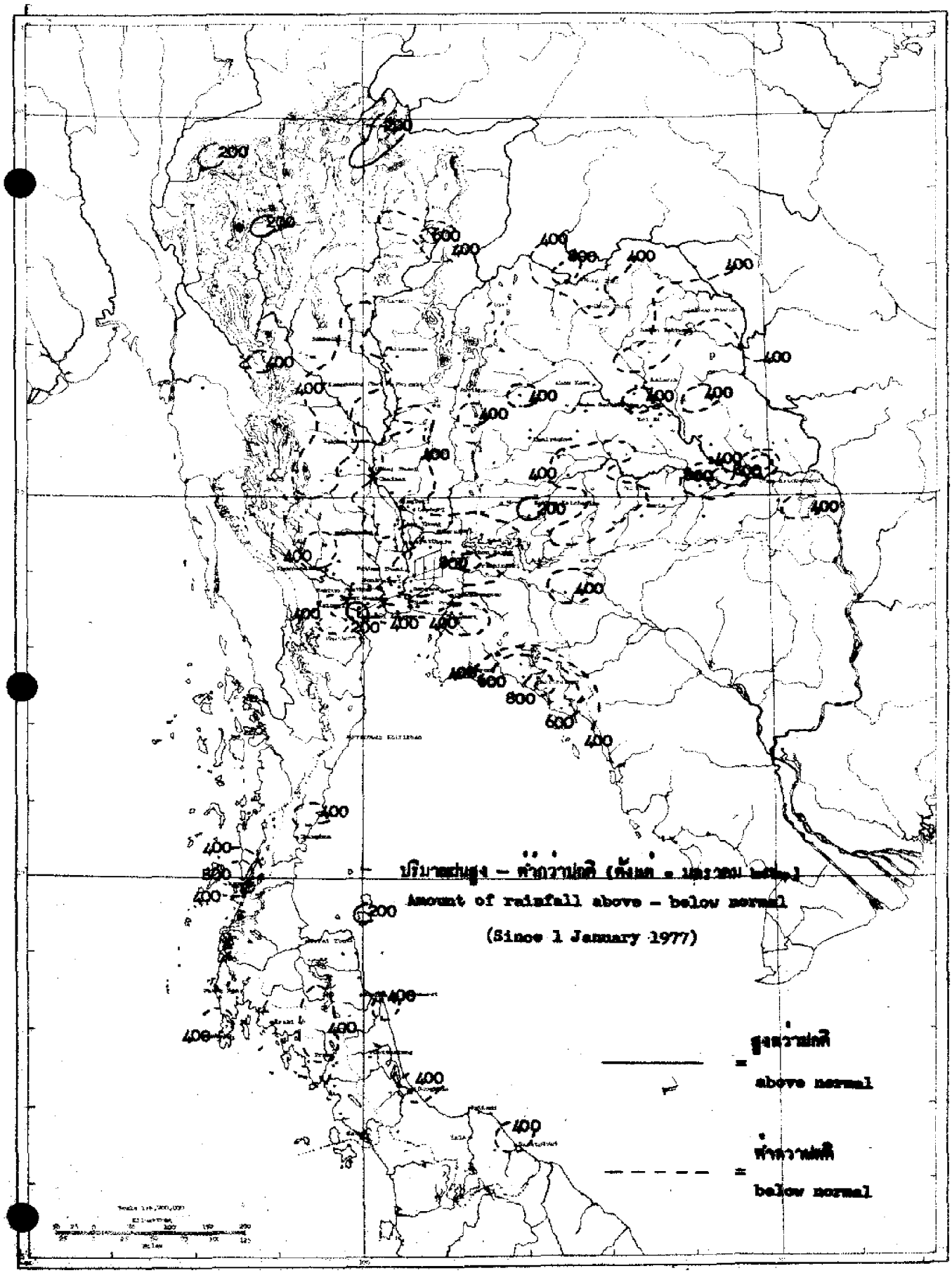
ปริมาณฝนสูง – ต่ำกว่าปกติ (ตั้งแต่ 1 มกราคม 1977)
Amount of rainfall above – below normal
(Since 1 January 1977)
สูงกว่าปกติ = above normal
ต่ำกว่าปกติ = below normal

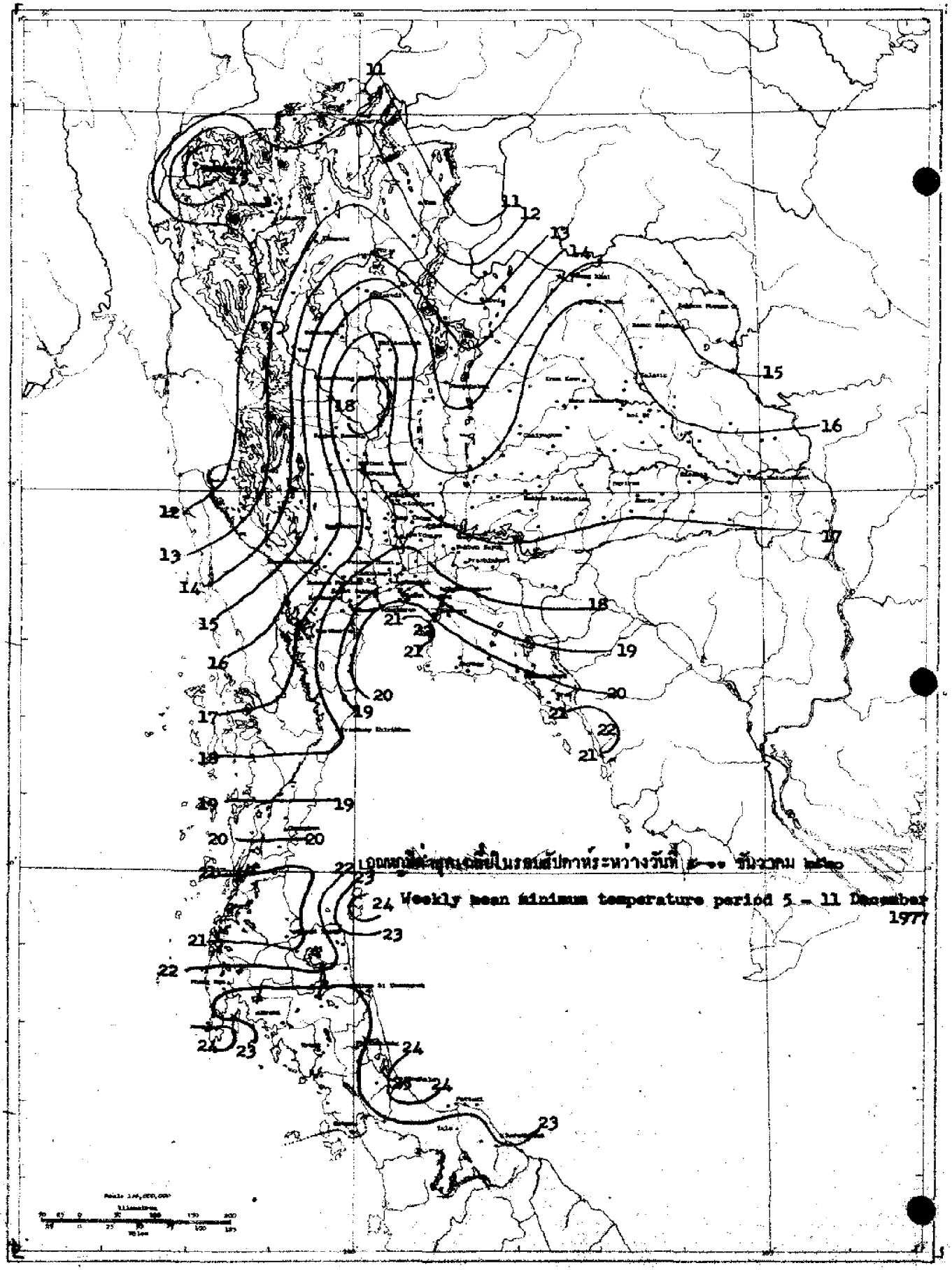

เฉลี่ยอุณหภูมิต่ำสุดเฉลี่ยในรอบสัปดาห์ระหว่างวันที่ ๕-๑๑ ธันวาคม ๒๕๒๐

Weekly mean minimum temperature period 5 – 11 December 1977

สถานีฝน	Station	วันที่และจำนวนน้ำฝนเป็นมิลลิเมตร Date and amount of rainfall in millimetre							ฝนรวม มม. Total rainfall mm.	ฝนรวมตั้งแต่ 1 มกราคม Accumulative rainfall since 1 January	
		ธันวาคม December								ปริมาณ มม. Amount mm.	สูงต่ำกว่าปกติ Above or below Normal
		5	6	7	8	9	10	11			
ภาคเหนือ	**NORTHERN PART**										
1 เชียงราย	CHIANG RAI*								0.0	1978.2	+199.4
2 แม่สาย	Mae Sai								0.0	1511.0	- 63.6
3 เชียงแสน	Chiang Saen								0.0	1642.4	+ 65.1
4 เชียงของ	Chiang Khong								0.0	1760.1	+170.3
5 แม่จัน	Mae Chan								0.0	1421.8	
6 แม่สรวย	Mae Suai								0.0	1139.5	-172.3
7 เทิง	Thoeng								0.0	1958.9	+286.7
8 เชียงคำ	Chiang Kham								0.0	1644.2	+ 86.2
9 เวียงป่าเป้า	Wiang Pa Pao								0.0		
10 พาน	Phan								0.0	1501.1	+137.9
11 แม่ใจ	Mae Chai								0.0	1618.6	+284.1
12 พะเยา	Phayao								0.0	873.1	-152.2
13 จุน	Chun								0.0		
14 แม่ฮ่องสอน	MAE HONG SON*								0.0	1575.4	+323.3
15 ปาย	Pai								0.0	1256.8	- 53.4
16 ขุนยวม	Khun Yuam								0.0	1406.4	+162.1
17 แม่ลาน้อย	Mae La Noi								0.0	1126.5	
18 แม่สะเรียง	Mae Sariang*								0.0	1188.1	- 57.0
19 เชียงใหม่	CHIANG MAI*								0.0	1165.7	- 98.8
20 ฝาง	Fang								0.0	1271.1	+ 5.8
21 แม่อาย	Mae Ai										
22 เชียงดาว	Chiang Dao								0.0	1022.0	-319.8
23 แม่แตง	Mae Taeng								0.0	1291.8	+102.8
24 แม่ริม	Mae Rim								0.0	985.2	-135.0
25 สันทราย	San Sai								0.0	1235.3	+ 49.8
26 ดอยสะเก็ด	Doi Saket								0.0	1215.1	+ 20.5
27 สันกำแพง	San Kamphaeng								0.0	852.2	- 51.6
28 หางดง	Hang Dong								0.0	1214.5	+ 66.9
29 สารภี	Saraphi								0.0	975.8	
30 สันป่าตอง	San Pa Tong								0.0	1085.3	+102.9
31 จอมทอง	Chom Thong								0.0	1256.5	+315.6
32 ฮอด	Hot								0.0	986.4	+119.6
33 ลำพูน	LAMPHUN								0.0	1112.3	+158.4
34 ป่าซาง	Pa Sang								0.0	1116.9	+140.2
35 ลี้	Li								0.0	1109.9	- 59.1
36 ลำปาง	LAMPANG*								0.0	1205.5	+152.7
37 งาว	Ngao								0.0	1110.7	-109.2
38 เสี้ยม	Chae Hom								0.0	767.0	-218.8
39 เกาะคา	Ko Kha								0.0	1186.0	+140.7
40 สบปราบ	Sop Prap								0.0	953.9	-110.4

สถานีฝน	Station	วันที่และจำนวนน้ำฝนเป็นมิลลิเมตร Date and amount of rainfall in millimetres ธันวาคม December 5	6	7	8	9	10	11	ฝนรวม มม. Total rainfall mm.	ฝนรวมตั้งแต่ 1 มกราคม Accumulative rainfall since 1 January ปริมาณ มม. Amount mm.	สูงต่ำกว่าปกติ Above or below Normal
41 เถิน	Thoen								0.0	821.9	-161.0
42 แม่พริก	Mae Phrik								0.0		
43 แพร่	PHRAE*								0.0	952.2	-138.2
44 สอง	Song								0.0	868.5	-422.1
45 สูงเม่น	Sung Men								0.0	699.2	-278.4
46 เด่นชัย	Den Chai								0.0	1084.9	- 86.8
47 น่าน	NAN*								0.0	1413.2	+106.7
48 ทุ่งช้าง	Thung Chang								0.0	1662.5	+ 6.8
49 เชียงกลาง	Chiang Klang								0.0	1316.3	
50 ท่าวังผา	Tha Wang Pha*								0.0	1313.8	-108.3
51 บัว	Pua								0.0	1061.9	-222.2
52 สา	Sa								0.0	785.6	-334.9
53 นาน้อย	Na Noi								0.0	299.4	-655.5
54 อุตรดิตถ์	UTTARADIT*								0.0	1597.3	+168.9
55 ฟากท่า	Fak Tha								0.0	696.8	-455.5
56 น้ำปาด	Nam Pat								0.0	919.0	-270.5
57 สนามบินอุตรดิตถ์	Uttaradit Airport*										
58 ท่าปลา	Tha Pla								0.0	1044.1	-181[illegible]
59 ลับแล	Laplae								0.0	1245.0	-241.1
60 ตาก	TAK*								0.0	749.7	-285.1
61 เขื่อนภูมิพล	Bhumibol Dam*								0.0	803.1	-255.0
62 บ้านตาก	Ban Tak								0.0	662.6	-181.5
63 แม่ระมาด	Mae Ramat										
64 แม่สอด	Mae Sot*								0.0	1100.2	-408.3
65 สุโขทัย	SUKHOTHAI								0.0	489.2	-624.3
66 ทุ่งเสลี่ยม	Thung Saliam								0.0	766.2	-424.3
67 สวรรคโลก	Sawankhalok								0.0	676.8	-414.3
68 กงไกรลาศ	Kong Krailat								0.0	974.5	-293.6
69 บ้านด่านลานหอย	Ban Dan Lan Hoi										
70 พิษณุโลก	PHITSANULOK*								0.0	1378.3	+ 38.8
71 นครไทย	Nakhon Thai										
72 พรหมพิราม	Phrom Phiram								0.0	996.6	+ 30.8
73 วังทอง	Wang Thong								0.0	1235.3	-126.7
74 บางกระทุ่ม	Bang Krathum								0.0	1001.8	-386.7
75 กำแพงเพชร	KAMPHAENG PHET								0.0	747.4	-462.6
76 พรานกระต่าย	Phan Kratai								0.0	854.6	-584.3
77 คลองขลุง	Khlong Khlung								0.0	682.3	-633.1
78 ขาณุวรลักษบุรี	Khanu Worralaksaburi								0.0	996.8	-277.2
79 พิจิตร	PHICHIT								0.0	1174.0	-349.9
80 สามง่าม	Sam Ngam								0.0	860.9	-406.2
81 สะพานหิน	Taphan Hin								0.0	922.7	-335[illegible]

สถานีฝน	Station	วันที่และจำนวนน้ำฝนเป็นมิลลิเมตร Date and amount of rainfall in millimeters ธันวาคม December 5	6	7	8	9	10	11	ฝนรวม mm. Total rainfall mm.	ฝนรวมตั้งแต่ 1 มกราคม Accumulative rainfall since 1 January ปริมาณ มม. Amount mm.	สูงต่ำกว่าปกติ Above or below Normal
82 บางมูลนาค	Bang Man Nak								0.0	672.9	-459.6
83 โพทะเล	Pho Thale								0.0	820.0	-308.5
84 เพชรบูรณ์	PHETCHABUN*								0.0	889.4	-341.5
85 หล่มเก่า	Lom Kao								0.0	736.9	-346.4
86 หล่มสัก	Lom Sak*								0.0	812.4	-171.2
87 ชนแดน	Chon Daen								0.0	1145.9	- 79.7
88 หนองไผ่	Nong Phai								0.0	585.6	-613.3
89 วิเชียรบุรี	Wichian Buri*								0.0	954.7	-172.3
ภาคตะวันออกเฉียงเหนือ NORTHEASTERN PART											
1 เลย	LOEI*								0.0	988.1	-221.9
2 เชียงคาน	Chiang Khan								0.0	1015.0	-252.2
3 ท่าลี่	Tha Li								0.0	629.1	-341.0
4 ด่านซ้าย	Dan Sai										
5 วังสพุง	Wang Saphung								0.0	940.5	-157.4
6 หนองคาย	NONG KHAI								0.0	1119.4	-661.8
7 ศรีเชียงใหม่	Si Chiang Mai								0.0	1111.8	-572.7
8 ท่าบ่อ	Tha Bo								0.0	709.2	-929.5
9 โพนพิสัย	Phon Phisai								0.0	1341.4	-467.5
10 บึงกาฬ	Bung Kan								0.0	1526.0	+ 61.6
11 เซกา	Seka								0.0	1790.1	+132.6
12 อุดรธานี	UDON THANI								0.0	1014.3	-527.2
13 เพ็ญ	Phen								0.0	1213.8	-118.9
14 กุมภวาปี	Kumphawapi								0.0	967.6	-112.9
15 หนองหาร	Nong Han								0.0	885.2	-371.8
16 หนองบัวลำภู	Nong Bua Lam Phu										
17 สกลนคร	SAKON NAKHON*								0.0	1139.6	-329.1
18 วานรนิวาส	Wanon Niwat								0.0	789.3	
19 สว่างแดนดิน	Sawang Daen Din								0.0	991.1	-624.7
20 พรรณานิคม	Phanna Nikhom								0.0	968.6	-550.5
21 นครพนม	NAKHON PHANOM								0.0	1650.8	-684.5
22 บ้านแพง	Ban Phaeng								0.0	1554.1	
23 ท่าอุเทน	Tha Uthen								0.0	1752.4	-516.0
24 นาแก	Na Kae								0.0	1178.6	-323.9
25 ธาตุพนม	That Phanom								0.0	1110.0	-650.7
26 มุกดาหาร	Mukdahan*								0.0	1191.6	-300.8
27 กาฬสินธุ์	KALASIN								0.0	1151.1	-237.9
28 ยางตลาด	Yang Talat								0.0	678.6	-538.4
29 สหัสขันธ์	Sahatsakhan								0.0	895.5	-434.5
30 กุฉินารายณ์	Kuchinarai								0.0	1235.[illegible]	-267.4
31 กมลาไสย	Kamalasai								0.0	1228.9	[illegible]44.2
[illegible]	ROI ET*								0.0	1301.0	[illegible]

สถานีฝน	Station	วันที่และจำนวนน้ำฝนเป็นมิลลิเมตร Date and amount of rainfall in millimeters ธันวาคม December 5	6	7	8	9	10	11	ฝนรวม มม. Total rainfall mm.	ฝนรวมตั้งแต่ 1 มกราคม Accumulative rainfall since 1 January ปริมาณ มม. Amount mm.	สูงต่ำกว่าปกติ Above or below Normal
33 โพนทอง	Phon Thong								0.0	973.2	-508.3
34 ธวัชบุรี	Thawatchaburi										
35 อาจสามารถ	At Samat										
36 เสลภูมิ	Selaphum										
37 จตุรพักตร์พิมาน	Chaturaphak Phiman								0.0	944.7	-125.7
38 เกษตรวิสัย	Kaset Wisai								0.0	1400.7	- 8.0
39 สุวรรณภูมิ	Suwannaphum								0.0	1648.0	- 3.4
40 มหาสารคาม	MAHA SARAKHAM								0.0	894.8	-480.6
41 เชียงยืน	Chiang Yun								0.0	985.2	-294.3
42 กันทรวิชัย	Kantharawichai								0.0	664.4	-569.9
43 โกสุมพิสัย	Kosum Phisai*								0.0	1015.9	-221.7
44 บรบือ	Borabu								0.0	877.7	-382.5
45 วาปีปทุม	Wapi Pathum								0.0	915.2	-254.9
46 พยัคฆภูมิพิสัย	Phayakkhaphum Phisai								0.0	973.8	-433.6
47 ขอนแก่น	KHON KAEN*								0.0	1197.9	- 4.4
48 น้ำพอง	Nam Phong								0.0	1070.2	- 4.1
49 ภูเวียง	Phu Wiang								0.0	999.0	-221.6
50 ชุมแพ	Chum Phae								0.0	1003.0	- 98.4
51 มัญจาคีรี	Mancha Khiri								0.0	956.6	-208.4
52 ชนบท	Chonnabot								0.0	1172.8	- 14.4
53 บ้านไผ่	Ban Phai								0.0	801.1	-397.0
54 พล	Phon								0.0	1129.0	-141.5
55 หนองสองห้อง	Nong Song Hong								0.0	1090.4	-182.1
56 ชัยภูมิ	CHAIYAPHUM*								0.0	1016.8	-265.3
57 เกษตรสมบูรณ์	Kaset Sombun								0.0	336.1	- 538.3
58 ภูเขียว	Phu Khieo								0.0	687.1	-359.7
59 คอนสวรรค์	Khon Sawan								0.0	1144.4	- 14.9
60 จัตุรัส	Chatturat								0.0	1011.2	-101.7
61 บำเหน็จณรงค์	Bamnet Narong								0.0	1048.6	-163.7
62 นครราชสีมา	NAKHON RATCHASIMA*								0.0	877.4	-319.1
63 บัวใหญ่	Bua Yai										
64 คง	Khong								0.0	623.1	-466.5
65 ด่านขุนทด	Dan Khun Thot								0.0	777.3	-263.0
66 โนนไทย	Non Thai								0.0	1105.2	* 7.4
67 โนนสูง	Non Sung								0.0	780.4	-442.3
68 พิมาย	Phimai										
69 สีคิ้ว	Sikhiu								0.0	744.2	-340.0
70 สูงเนิน	Sung Noen								0.0	1030.8	-137.6
71 ปักธงชัย	Pak Thong Chai								0.0	1330.4	+239.3
72 โชคชัย	Chok Chai*								0.0	1036.2	- 22.9
73 ครบุรี	Khon Buri								0.0	580.8	-475.9

สถานีฝน	Station	วันที่และจำนวนน้ำฝนเป็นมิลลิเมตร Date and amount of rainfall in millimeters							ฝนรวม มม. Total rainfall mm	ฝนรวมตั้งแต่ 1 มกราคม Accumulative rainfall since 1 January	
		ธันวาคม December								ปริมาณ มม. Amount mm.	สูงต่ำกว่าปกติ Above or below Normal
		5	6	7	8	9	10	11			
74 บุรีรัมย์	BURI RAM								0.0	944.5	-441.8
75 พุทไธสง	Phutthaisong								0.0	1144.1	-208.9
76 สตึก	Satuk								0.0	1150.8	-171.7
77 ลำปลายมาศ	Lam Phai Mat								0.0	912.5	-430.7
78 นางรอง	Nang Rong								0.0	811.8	-492.4
79 สุรินทร์	SURIN								0.0	1057.2	-249.7
80 รัตนบุรี	Rattanaburi								0.0	1105.0	-176.0
81 ท่าตูม	Tha Tum								0.0	942.1	-249.5
82 ศีขรภูมิ	Sikhoraphum										
83 ปราสาท	Prasat								0.0	1033.3	-180.2
84 สังขะ	Sangkha								0.0	1004.2	-199.0
85 ศรีสะเกษ	SI SA KET								0.0	631.1	-851.2
86 ราษีไศล	Rasi Salai								0.0	749.2	-505.0
87 กันทรารมย์	Kantharurom								0.0	1259.8	+ 34.5
88 ขุขันธ์	Khukhan								0.0	1304.1	+ 21.1
89 ขุนหาญ	Khun Han								0.0	1284.9	- 99.2
90 กันทรลักษ์	Kantharalak								0.0	1079.6	-267.8
91 อุบลราชธานี	UBON RATCHATHANI *								0.0	1284.2	-285.4
92 เขมราฐ	Khemarat								0.0	1138.1	-345.9
93 อำนาจเจริญ	Amnat Charoen								0.0	1573.4	- 5.2
94 ยโสธร	Yasothon								0.0	1243.0	-210.5
95 ตระการพืชผล	Trakan Phutphon								0.0	1445.9	- 65.2
96 มหาชนะชัย	Maha Chana Chai								0.0	1094.8	-359.9
97 เขื่องใน	Khuang Nai								0.0	595.5	-909.2
98 โขงเจียม	Khong Chiam								0.0	1156.9	-626.4
99 เดชอุดม	Det Udom								0.0	1055.4	-483.1
100 บุณฑริก	Buntharik								0.0	536.3	
ภาคกลาง CENTRAL PART											
1 นครสวรรค์	NAKHON SAWAN								0.0	664.9	-525.9
2 บรรพตพิสัย	Banphot Phisai								0.0	599.5	-365.9
3 ชุมแสง	Chumsaeng								0.0	1142.9	-123.4
4 หนองบัว	Nong Bua										
5 ลาดยาว	Lat Yao								0.0	613.9	-448.1
6 ท่าตะโก	Tha Tako								0.0	560.1	-527.8
7 พยุหคีรี	Phayuha Khiri								0.0	692.1	-369.1
8 ตากฟ้า	Takfa								0.0	606.5	-688.1
9 อุทัยธานี	UTHAI THANI								0.0	790.6	-372.3
10 สว่างอารมณ์	Sawang Arom								0.0	322.0	-801.8
11 บ้านไร่	Ban Rai								0.0	434.6	-757.5
12 ทัพทัน	Thap than								0.0	990.7	-272.4
13 หนองฉาง	Nong Chang								0.0	1343.0	- 85.3

สถานีฝน	Station	วันที่และจำนวนน้ำฝนเป็นมิลลิเมตร Date and amount of rainfall in millimeters							ฝนรวม มม.	ฝนรวมตั้งแต่ 1 มกราคม Accumulative rainfall since 1 January	
		ธันวาคม December								ปริมาณ	สูงต่ำกว่าปกติ
		5	6	7	8	9	10	11	Total rainfall mm.	Amount mm.	Above or below Normal
14 หนองขาหย่าง	Nong Khayang								0.0	1113.9	- 68.3
15 ชัยนาท	CHAI NAT								0.0	561.7	-580.6
16 มโนรมย์	Manorom								0.0	521.8	-677.1
17 วัดสิงห์	Wat Sing								0.0	573.9	-669.8
18 หันคา	Hankha								0.0	731.0	-448.3
19 สิงห์บุรี	SING BURI								0.0	641.9	-458.5
20 อินทร์บุรี	In Buri								0.0	787.7	-420.3
21 บางระจัน	Bang Rachan								0.0	726.3	-511.2
22 พรหมบุรี	Phrom Buri								0.0	735.1	-588.2
23 ลพบุรี	LOP BURI*								0.0	1014.5	-333.9
24 บ้านหมี่	Ban Mi								0.0	747.5	-287.2
25 บัวชุม	Bua Chum*								0.0	1228.9	+ 14.9
26 ชัยบาดาล	Chai Badan								0.0	991.7	-113.4
27 พัฒนานิคม	Phatthana Nikhom								0.0	408.8	-684.0
28 โคกสำโรง	Khok Samrong								0.0	579.0	-477.5
29 ท่าวุ้ง	Tha Wung								0.0	756.8	-695.5
30 สุพรรณบุรี	SUPHAN BURI*								0.0	703.5	-560.0
31 เดิมบางนางบวช	Doembang Nangbuat								0.0	576.8	-569.4
32 สามชุก	Sam Chuk								0.0	804.4	-372.6
33 ดอนเจดีย์	Don Chedi								0.0		
34 ศรีประจันต์	Si Phrachan								0.0		
35 อู่ทอง	U Thong								0.0	456.5	-556.5
36 บางปลาม้า	Bang Pa Ma								0.0	653.9	-312.8
37 สองพี่น้อง	Song Phi Nong								0.0	971.8	+134.5
38 อ่างทอง	ANG THONG								0.0	824.5	-506.5
39 โพธิ์ทอง	Pho Thong								0.0	722.4	-771.3
40 ไชโย	Chaiyo								0.0	484.6	-557.5
41 วิเศษชัยชาญ	Wiset Chai Chan								0.0	595.9	-795.6
42 ป่าโมก	Pa Mok								0.0	732.3	-450.0
43 สระบุรี	SARABURI								0.0	1053.9	-507.5
44 พระพุทธบาท	Phra Phutthabat								0.0		
45 บ้านหมอ	Ban Mo								0.0		
46 เสาไห้	Sao Hai								0.0	986.7	-532.1
47 แก่งคอย	Kaeng Khio								0.0	992.3	-562.2
48 หนองแค	Nong Khae								0.0	1164.8	-360.1
49 พระนครศรีอยุธยา	PHRA NAKHON SI AYUTTHAYA								0.0	730.5	-379.9
50 ท่าเรือ	Tha Rua								0.0	939.7	-602.0
51 ผักไห่	Phak Hai								0.0	855.6	-530.4
52 บางบาล	Bang Ban								0.0	680.6	-724.8
53 เสนา	Sena								0.0	609.5	-789.5
54 บางไทร	Bang Sai								0.0	789.1	-575.6

สถานีฝน	Station	วันที่และจำนวนน้ำฝนเป็นมิลลิเมตร Date and amount of rainfall in millimeters ธันวาคม December 5	6	7	8	9	10	11	ฝนรวม มม. Total rainfall mm.	ฝนรวมตั้งแต่ 1 มกราคม Accumulative rainfall since 1 January ปริมาณ มม. Amount mm.	สูงต่ำกว่าปกติ Above or below Normal
55 บางปะอิน	Bang Pa-in								0.0	804.3	-567.1
56 ปทุมธานี	PATHUM THANI										
57 หนองเสือ	Nong Sua								0.0	929.4	-600.3
58 ธัญบุรี	Thanyaburi										
59 รังสิต	Rangsit								0.0	598.0	-912.0
60 ลำลูกกา	Lam Luk Ka								0.0	521.7	-892.4
61 นนทบุรี	NONTHABURI										
62 บางบัวทอง	Bang Bua Thong								0.0	801.0	-523.4
63 ธนบุรี	THON BURI										
64 ตลิ่งชัน	Taling Chan										
65 บางขุนเทียน	Bang Khun Thian										
66 ราษฎร์บูรณะ	Rat Burana										
67 กรุงเทพมหานคร	BANGKOK METROPOLIS								0.0	1042.5	-461.7
68 สนามบินดอนเมือง	Don Muang Airport*								0.0	877.8	-633.4
69 บางเขน	Bang Khen								0.0	968.7	-532.5
70 มีนบุรี	Min Buri								0.0		
71 ลาดกระบัง	Lat Krabang								0.0		
72 ศูนย์วิจัยบางนา	Bangk Na*								0.0	1084.7	
73 กาญจนบุรี	KANCHANABURI*								0.0	627.7	-490.7
74 สังขละบุรี	Sangkhla Buri										
75 เหมืองปิล็อก	Pilok										
76 ทองผาภูมิ	Thong Pha Phum*								0.0	1616.7	+ 6.6
77 ศรีสวัสดิ์	Si Sawat										
78 ไทรโยค	Sai Yok										
79 พนมทวน	Phanom Thuan								0.0	506.9	-305.2
80 ท่าม่วง	Tha Muang								0.0	542.6	-377.8
81 นครปฐม	NAKHON PATHOM								0.0	959.2	-274.7
82 บางเลน	Bang Len								0.0		
83 นครชัยศรี	Nakhon Chaisi								0.0	841.2	-165.4
84 ราชบุรี	RATCHABURI								0.0	558.2	-720.6
85 บ้านโป่ง	Ban Pong								0.0	821.5	-190.6
86 โพธาราม	Photharam								0.0	868.9	-272.5
87 ดำเนินสะดวก	Damnoen Saduak								0.0		
88 ปากท่อ	Pak Tho								0.0	1320.8	+219.1
89 สมุทรสงคราม	SAMUT SONGKHRAM								0.0	690.0	-403.8
90 บางคนที	Bang Khonthi								0.0	820.4	-352.6
91 อัมพวา	Amphawa								0.0	842.1	-299.6
92 สมุทรสาคร	SAMUT SAKHON								0.0	960.8	-378.9
93 กระทุ่มแบน	Kratum Baen								0.0	[illegible]	[illegible]
94 สมุทรปราการ	SAMUT PRAKAN								0.0	727.4	-384.6
95 บางพลี	Bang Phli								0.0	995.8	-382.4

สถานีตรวจวัด Station	วันที่และจำนวนน้ำฝนเป็นมิลลิเมตร Date and amount of rainfall in millimeters ธันวาคม December 5	6	7	8	9	10	11	ฝนรวม Total rainfall mm.	ตั้งแต่ 1 มกราคม Accumulative rainfall since 1 January ปริมาณ Amount mm.	สูงต่ำกว่าปกติ Above or below Normal
ภาคตะวันออก EASTERN PART										
1 นครนายก NAKHON NAYOK								0.0	1514.6	-416.5
2 บ้านนา Ban Na								0.0	1407.3	-585.5
3 ปากพลี Pak Phli								0.0	1026.3	-910.7
4 องครักษ์ Ongkharak								0.0	959.5	-799.1
5 ปราจีนบุรี PRACHIN BURI*								0.0	1673.5	-372.5
6 ประจันตคาม Prachantakham								0.0	1464.5	-209.6
7 บ้านสร้าง Ban Sung								0.0	1204.2	-460.1
8 ศรีมหาโพธิ Si Mahs Phot								0.0	1592.3	-101.8
9 กบินทร์บุรี Kabin Buri*								0.0	1581.3	+ 29.3
10 สระแก้ว Sa Kaeo										
11 วัฒนานคร Watthana Nakhon								0.0	1032.9	-512.9
12 อรัญประเทศ Aranyaprathet*								0.0	1139.2	-428.3
13 ฉะเชิงเทรา CHACHOENGSAO								0.0	1171.4	-200.1
14 บ้านโพธิ์ Ban Pho								0.0	925.8	-323.2
15 ชลบุรี CHON BURI*								0.0	968.4	-414.5
16 พานทอง Phan Thong								0.0	450.9	-640.6
17 บ้านบึง Ban Bung								0.0	409.2	-862.3
18 เกาะสีชัง Ko Sichang*								0.0	947.9	-286.1
19 ศรีราชา Si Racha								0.0	881.9	-291.9
20 สัตหีบ Sattahip*								0.0	1540.9	+219.4
21 ระยอง RAYONG										
22 บ้านค่าย Ban Khai								0.0	1109.9	-154.9
23 แกลง Klaeng								0.0	1399.9	-615.5
24 จันทบุรี CHANTHABURI*								0.0	2257.9	-903.8
25 ท่าใหม่ Tha Mai								0.0	1343.9	
26 มะขาม Makham								0.0	1078.1	
27 ตราด TRAT								0.0	3146.3	-644.1
28 เขาสมิง Khao Saming								0.0	3163.6	+648.00
29 แหลมงอบ Laem Ngop								0.0	1127.4	
30 คลองใหญ่ Khlong Yai*								0.0	4585.1	-280.4
ภาคใต้ SOUTHERN PART										
1 เพชรบุรี PHETCHABURI								0.0	1063.8	- 88.5
2 บ้านแหลม Ban Laem								0.0	538.1	-652. 6
3 บ้านลาด Ban Lat								0.0	1042.1	-102.6
4 ท่ายาง Tha Yang								0.0	637.1	-199.3
5 ชะอำ Cha-am								0.0	551.1	-347.0
6 ประจวบคีรีขันธ์ PRACHUAP KHIRI KHAN*								0.0	947.6	-184.1
7 หัวหิน Hua Hin*								0.0	927.9	-115.6
8 ปราณบุรี Pran Buri								0.0	775.5	
9 ชุมพร CHUMPHON*							15.2	15.2	2174.0	+146.5

สถานีฝน	Station	วันที่และจำนวนน้ำฝนเป็นมิลลิเมตร Date and amount of rainfall in millimeters ธันวาคม December 5	6	7	8	9	10	11	ฝนรวม มม. Total rainfall mm.	ฝนรวมตั้งแต่ 1 มกราคม Accumulative rainfall since 1 January ปริมาณ มม. Amount mm.	สูงต่ำกว่าปกติ Above or below Normal
10 ท่าแซะ	Tha Sae								0.0	1595.0	-448.7
11 สวี	Sawi								0.0	1895.8	+ 77.4
12 หลังสวน	Lang Suan								0.0	929.8	
13 สุราษฎร์ธานี	SURAT THANI*			T	T	7.1	2.8	22.9	32.8	1608.8	- 83.6
14 ไชยา	Chaiya						22.8		22.8	1499.1	-121.7
15 เกาะสมุย	Ko Samui*		0.6			3.4	19.2	25.4	48.6	1876.3	+392.7
16 พุนพิน	Phunphin					1.2	7.3		8.5	1173.8	-272.3
17 ท่าฉาง	Tha Chang					17.5	9.7		27.2	1189.4	
18 กาญจนดิษฐ์	Kanchanadit										
19 บ้านนาสาร	Ban Na San										
20 นครศรีธรรมราช	NAKHON SI THAMMARAT*	0.6	41.1		0.6	1.6	47.7	11.5	103.1	2164.2	-143.5
21 สิชล	Sichon								0.0	1564.9	-356.0
22 ท่าศาลา	Tha Sala		30.0			26.0	77.0		133.0	1882.0	- 47.5
23 ฉวาง	Chawang						8.5		8.5	1335.7	-612.1
24 ทุ่งสง	Thung Song						49.2		49.2	1280.1	-660.9
25 ร่อนพิบูลย์	Ron Phibun		15.0						15.0	1571.0	- 40.4
26 ปากพนัง	Pak Phanang		32.5				70.8		103.3	1441.5	-533.4
27 พัทลุง	PHATTHALUNG	32.6	28.7						61.1	1167.1	
28 ควนขนุน	Khuan Khanun	30.4	48.7		37.0		70.0		186.1	1415.1	
29 ปากพยูน	Pak Phayun								0.0	688.8	
30 เขาชัยสน	Khao Chaison	38.1	19.3	67.9		8.0	26.1		159.4	1628.8	
31 สงขลา	SONGKHLA*		T	4.0		7.7	3.4	3.0	18.1	1353.6	-625.0
32 รัตภูมิ	Rattaphum		8.0		6.0				14.0	980.8	
33 หาดใหญ่	Hat Yai	2.8				T	T	14.4	17.2	1161.6	
34 สะเดา	Sadao										
35 ปัตตานี	PATTANI*	0.7	2.7	0.8		26.4	T	4.1	34.7	1370.5	+161.0
36 หนองจิก	Nong Chik								0.0	589.6	
37 ยะหริ่ง	Yaring		38.5			48.5	2.8		89.8	1326.4	
38 มายอ	Mayo	6.0							6.0	1498.7	
39 โคกโพธิ์	Khok Pho								0.0	1172.7	
40 ปะนาเระ	Panare								0.0	1492.2	
41 ยะลา	YALA		49.6						49.6	1541.7	
42 ยะหา	Yaha		4.5			0.3			4.8	1130.2	
43 รามัน	Raman		16.2						16.2	1671.8	
44 บันนังสตา	Bannang Satar								0.0	1162.9	
45 เบตง	Betong								0.0	1174.7	
46 นราธิวาส	NARATHIWAT*	0.8	23.0	2.3		1.0	2.7	2.8	32.6	1943.7	-507.3
47 ยี่งอ	Yi-ngo		38.7						38.7	1320.2	
48 ระแงะ	Rangae								0.0	473.2	
49 ตากใบ	Tak Bai										
50 สุไหงโกลก	Sungai Kolok								0.0	1649.7	

สถานีฝน	Station	วันที่และจำนวนน้ำฝนเป็นมิลลิเมตร Date and amount of rainfall in millimeters							ฝนรวม มม. Total rainfall mm.	ฝนรวมตั้งแต่ 1 มกราคม Accumulative rainfall since 1 January	
		ธันวาคม December								ปริมาณ มม. Amount mm.	สูงต่ำกว่า Above or below Normal
		5	6	7	8	9	10	11			
51 ระนอง	RANONG						0.8	0.1	0.9	3391.2	-943.4
52 กระบุรี	Kra Buri								0.0	1160.4	
53 พังงา	PHANGNGA								0.0	1528.3	
54 ตะกั่วป่า	Takua Pa							2.9	2.9	3057.0	
55 กะปง	Kapong								0.0	3310.7	
56 ท้ายเหมือง	Thai Muang								0.0	1719.7	
57 ตะกั่วทุ่ง	Takua Thung								0.0	2031.7	
58 ทับปุด	Thap Put								0.0	1877.9	
59 ภูเก็ต	PHUKET*						1.3		1.3	1975.6	-339.0
60 สนามบินภูเก็ต	Phuket Airport*						T		T	2059.5	-539.7
61 กระบี่	KRABI								0.0	1295.5	
62 อ่าวลึก	Ao - Luk						1.9		1.9	1737.8	
63 คลองท่อม	Khlong Tom						2.4		2.4	1661.6	
64 ตรัง	TRANG					T	5.4		5.4	1636.4	-740.3
65 สนามบินตรัง	Trang Airport*										
66 ฮิเกา	Hikao						18.7		18.7	1829.6	
67 ย่านตาขาว	Yan Ta Khao								0.0	1230.0	
68 ปะเหลียน	Palian	22.6							22.6	1972.6	
69 สตูล	SATUN								0.0	1015.7	
70 ทุ่งหว้า	Thung Wa								0.0	2093.1	

สถานีฝน	Station	วันที่และจำนวนน้ำฝนเป็นมิลลิเมตร Date and amount of rainfall in millimeters							ฝนรวม มม. Total rainfall mm.	ฝนรวมตั้งแต่ 1 มกราคม Accumulative rainfall since 1 January	
		ธันวาคม December								ปริมาณ มม. Amount mm.	สูงต่ำกว่าปกติ Above or below Normal
		5	6	7	8	9	10	11			
กรุงเทพมหานคร	**BANGKOK METROPOLIS**										
1 สถานีเครื่องรับส่งวิทยุนนทบุรี	Overseas Radio Receiving Station								0.0	418.0	
2 ร.ร. การช่างนนทบุรี	Nonthaburi Trade School								0.0	350.0	
3 พลังงานปรมาณูแห่งชาติ	Atomic Energy For Peace								0.0	458.8	
4 กองกำกับการรถวิทยุ ฯ	MMP. Sub Division Car Center								0.0	601.8	
5 วิทยาลัยครูจันทรเกษม	Chankasem College Education								0.0	384.1	
6 การไฟฟ้าฝ่ายผลิต	Electrical Supply Authority								0.0	519.5	
7 ศูนย์ฝึกการบินพลเรือน	Civil Aviation Training Center										
8 ร.ร. โยธินบูรณะ	Yothin Burana School										
9 สถานีรถไฟบางบำหรุ	Bang Bamru Railway Station										
10 ร.ร. พาณิชการสยาม	Siam Commercial School								0.0	705.5	
11 ร.ร. การประชาสัมพันธ์	Public Relation School								0.0	677.3	
12 ร.ร. สามเสนนอก	Sam Sen Nok School								0.0	703.3	
13 มหาวิทยาลัยรามกำแหง	Ramkhamhaeng University								0.0	623.6	
14 ร.ร. ศรีอุลัย	Sri Ulai School								0.0	885.3	
15 ร.ร. จัตรลดา	Chitlada School								0.0	584.4	
[illegible]บางกะปิ	Bangkapi Boundary										
17 เขตหนองจอก	Nong Chok Boundary										
18 กระทรวงศึกษาธิการ	Ministry of Education								0.0	451.5	
19 ร.ร. ช่างกลวิทยา	Changkol Vitthaya School								0.0	513.7	
20 ร. 1 พัน 2 รอ.	Second Infantry Battalion										
21 บ้านมนังคศิลา	Ban Manangkha Sila								0.0	672.9	
22 ร.ร. โฆสิตสโมสร	Kosit Samosorn School								0.0	1017.6	
23 ประตูน้ำปทุมวัน	Pathumvan Irr.								0.0	651.9	
24 ร.ร. เฉลิมสาสน์ศึกษา	Chaloemsart Suksa School								0.0	323.3	
25 วิทยาลัยเพาะช่าง	Poh Chang College								0.0	571.4	
26 ร.ร. มาเตร์เดอี	Mater Dei School								0.0	492.3	
27 สถานีจ่ายไฟฟ้าบางกะปิ	Sup Center of Electrial Supply-Bangkapi								0.0	544.5	
28 วิทยาลัยพาณิชการธนบุรี	Thonburi Commercial College								0.0	901.4	
29 วิทยาลัยครูบ้านสมเด็จ	Bansomdet Teacher College								0.0	519.1	
30 เขตคลองสาน	Khlong San Boundary										
31 ร.ร. เตรียมทหาร	Armed Force Academy Preparatory-School								0.0	756.6	
32 ร.ร. กรุงเทพคริสเตียน	Bangkok Christian College								0.0	965.7	
33 ร.ร. ศรีวิกรม์	Srivikorn School								0.0	294.9	
34 ประตูน้ำพระโขนง	Prakhanong Irr.								0.0	566.9	
35 ร.ร. สมจิตศึกษา	Somchit Suksa School										
36 ร.ร. ยานนาเวศวิทยาคม	Yannaves Vitthayakhom School								0.0	555.6	
[illegible] พระโขนง	Prakhanong School								0.0	430.6	
38 ร.ร. ช่องนนทรี	Chong Nonthri School								0.0	546.2	

อุณหภูมิสูงสุดและต่ำสุดประจำวันที่ ๕ – ๑๑ ธันวาคม ๒๕๒๐

Daily Max. and Min. Temperature 5 – 11 December 1977

สถานี	Station	อุณหภูมิสูงสุดและต่ำสุดเป็นองศา ซ. Max. and Min. Temperature in degree C.							เฉลี่ยสูงสุด ต่ำสุด Average Max. Min.	เฉลี่ยในสัปดาห์ Weekly Mean	ค่าปกติประจำเดือน Monthly Normal
		5	6	7	8	9	10	11			
ภาคเหนือ	**NORTHERN PART**										
1 เชียงราย	CHIANG RAI	26.5 12.2	26.8 12.8	26.2 13.5	26.0 13.0	25.3 12.0	26.0 9.4	26.3 9.9	26.1 11.8	19.0	20.1
2 แม่ฮ่องสอน	MAE HONG SON	28.5 16.2	28.8 14.7	28.7 15.8	27.8 15.6	27.6 14.6	28.4 14.5	28.2 14.0	28.3 15.1	21.7	22.6
3 เชียงใหม่	CHIANG MAI	25.0 12.1	25.8 13.0	26.0 14.9	25.0 11.7	25.0 10.9	24.8 9.0	25.5 10.0	25.3 11.7	18.5	21.8
4 น่าน	NAN	27.1 14.9	28.1 15.1	28.4 15.0	27.7 13.4	27.7 12.1	28.1 11.4	28.1 12.8	27.9 13.5	20.7	22.1
5 ท่าวังผา	Tha Wang Pha	25.7 13.0	28.0 12.4	27.4 14.0	27.0 11.5	26.1 8.8	27.5 9.5	27.6 10.9	27.0 11.4	19.2	
6 ลำปาง	LAMPANG	28.3 13.5	27.3 13.9	26.9 15.7	26.2 12.4	27.3 11.7	27.7 10.3	27.3 11.2	27.3 12.7	20.0	22.3
7 แม่สะเรียง	Mae Sariang	29.2 13.6	29.5 13.3	28.4 14.0	28.3 13.5	29.2 13.8	29.1 11.7	28.8 11.7	28.9 13.1	21.0	23.2
8 แพร่	PHRAE	29.9 14.0	29.2 13.8	29.0 16.2	28.3 13.8	28.4 12.8	28.5 11.3	30.0 11.9	29.0 13.4	21.2	22.6
9 อุตรดิตถ์	UTTARADIT	31.4 16.0	31.8 15.4	30.8 16.9	29.8 16.8	30.8 16.1	31.0 15.0	31.6 15.0	26.5 15.9	21.2	24.3
10 ตาก	TAK	29.5 14.2	29.7 14.0	29.6 16.3	29.0 16.1	28.6 14.3	28.6 12.1	30.3 12.4	29.4 14.2	21.8	23.3
11 เขื่อนภูมิพล	Bhumibol Dam	29.5 15.2	29.0 15.1	29.0 17.5	28.5 14.8	28.7 13.8	29.2 12.8	29.8 13.5	29.1 14.7	21.9	24.0
12 พิษณุโลก	PHITSANULOK	30.0 17.0	30.2 16.7	30.4 17.6	29.1 18.1	29.7 18.0	30.1 14.7	30.5 15.9	30.0 16.9	23.5	24.7
13 แม่สอด	Mae Sot	30.3 12.7	30.1 12.1	29.8 12.1	29.0 12.0	28.6 10.9	29.8 9.7	29.8 10.4	29.6 11.4	20.5	23.1
14 เพชรบูรณ์	PHETCHABUN	30.3 13.7	29.6 15.9	28.4 19.7	26.8 14.0	30.1 15.8	30.2 14.5	30.2 12.8	29.7 15.2	22.5	23.[illegible]
15 หล่มสัก	Lom Sak	31.7 14.0	29.8 15.2	29.4 19.0	28.6 14.0	30.4 14.0	30.6 14.2	31.0 12.6	30.2 14.7	22.5	
16 วิเชียรบุรี	Wichian Buri	31.3 12.8	30.8 12.8	30.8 17.5	29.5 14.9	31.0 15.9	31.7 13.6	32.1 13.0	31.0 14.4	22.7	
ภาคตะวันออกเฉียงเหนือ	**NORTHEASTERN PART**										
1 หนองคาย	NONG KHAI	29.0 14.0	27.9 17.7	28.6 19.4	27.4 15.5	27.6 15.2	29.2 14.5	28.5 14.1	28.3 15.8	22.1	22.9
2 เลย	LOEI	28.4 11.0	27.9 11.6	28.1 17.6	27.1 13.8	27.1 13.3	28.6 12.2	29.3 10.2	28.1 12.8	20.5	21.5
3 อุดรธานี	UDON THANI	27.5 13.9	27.5 15.8	28.2 19.8	27.6 16.2	26.7 16.2	28.0 15.0	29.0 14.6	27.8 15.9	21.9	22.4
4 สกลนคร	SAKON NAKHON	27.6 12.2	27.5 13.0	27.7 17.3	27.3 15.2	27.3 17.7	28.3 14.7	28.6 17.0	27.8 15.3	21.6	22.0
5 นครพนม	NAKHON PHANOM	28.2 11.7	27.7 12.5	28.5 15.5	26.8 16.8	27.0 16.1	29.0 14.4	28.8 14.6	28.1 14.5	21.3	22.0
6 มุกดาหาร	Mukdahan	27.7 12.1	28.4 13.0	27.3 15.7	27.6 16.2	26.8 17.6	28.9 15.0	29.2 16.6	28.0 15.2	21.6	22.1
7 ขอนแก่น	KHON KAEN	29.5 14.2	29.6 15.3	29.8 19.1	29.0 16.3	28.9 16.6	29.4 15.4	30.4 15.1	29.5 15.7	22.6	23.1
8 โกสุมพิสัย	Kosum Phisai	28.0 13.5	28.0 13.6	28.7 18.9	27.7 15.6	28.1 15.8	29.1 14.6	14.7	28.2 15.2	21.7	
9 ร้อยเอ็ด	ROI ET	28.6 14.6	28.6 14.7	28.4 17.4	28.7 17.6	28.7 17.3	29.6 15.6	30.1 17.2	29.0 16.3	22.7	23.2
10 ชัยภูมิ	CHAIYAPHUM	28.4 15.0	28.3 15.0	28.4 20.0	28.1 18.7	29.3 16.7	29.2 15.2	30.3 13.8	28.7 16.1	22.4	23.6
11 อุบลราชธานี	UBON RATCHATHANI	28.7 15.0	29.0 14.8	29.5 17.5	29.9 17.0	29.5 18.7	30.7 16.6	30.5 17.0	29.7 16.7	23.2	23.9
12 สุรินทร์	SURIN	29.5 15.4	29.6 14.9	29.6 15.0	29.5 16.2	29.6 17.1	30.4 17.2	31.6 17.0	30.0 16.1	23.1	23.5
13 ท่าตูม	Tha Tum	28.6 14.9	28.7 14.9	29.5 18.5	29.3 16.0	28.6 17.3	29.9 15.8	15.6	29.1 16.1	22.6	
14 นางรอง	Nang Rong	28.3 ..	28.7 14.3	28.8 15.6	29.0 16.8	28.4 17.6	29.5 17.3	16.6	28.8 16.4	22.6	

สถานี	Station	อุณหภูมิสูงสุดและต่ำสุดเป็นองศา ซ. Max. and Min. Temperature in degree C.							เฉลี่ยสูงสุดต่ำสุด Average Max. Min.	เฉลี่ยในสัปดาห์ Weekly Mean	ค่าปกติประจำเดือน Monthly Normal
		5	6	7	8	9	10	11			
15 นครราชสีมา	NAKHON RATCHASIMA	28.2 13.5	28.3 12.5	28.4 17.7	28.2 15.9	27.1 15.5	28.6 14.5	29.7 14.7	28.4 14.9	21.7	23.2
16 โชคชัย	Chok Chai	27.7 13.8	27.7 13.3	27.3 17.0	27.2 15.5	27.8 15.5	28.1 14.5	15.4	27.6 15.0	21.3	
ภาคกลาง	**CENTRAL PART**										
1 นครสวรรค์	NAKHON SAWAN	31.6 16.9	31.6 15.7	31.8 19.6	31.6 20.0	31.1 18.0	31.6 17.2	32.1 16.7	31.6 17.7	24.7	24.6
2 ลพบุรี	LOP BURI	30.2 16.5	30.6 15.3	29.5 16.5	30.3 18.4	30.0 19.0	31.3 16.2	31.9 17.0	30.5 17.0	23.8	25.4
3 สุพรรณบุรี	SUPHAN BURI	28.6 17.3	29.0 17.1	29.3 17.4	29.0 17.6	29.2 18.2	29.2 16.8	30.1 17.2	29.2 17.4	23.3	24.9
4 กาญจนบุรี	KANCHANABURI	31.6 16.3	31.3 16.7	31.4 15.2	30.9 15.0	31.2 15.2	31.2 16.1	32.4 16.4	31.4 15.8	23.6	24.3
5 ทองผาภูมิ	Thong Pha Phum	30.1 13.6	30.2 14.1	29.1 11.2	27.5 11.6	29.2 11.7	30.6 11.8	31.1 13.6	29.7 12.6	21.1	
6 สนามบินดอนเมือง	Don Muang Airport	29.8 19.5	30.6 19.2	30.3 19.0	29.8 18.9	29.8 17.5	30.3 19.7	32.0 20.0	30.4 19.1	24.8	25.9
7 กรุงเทพมหานคร	BANGKOK METROPOLIS	31.0 19.1	31.2 18.0	30.6 17.5	30.6 18.7	30.6 18.9	31.5 19.1	32.2 20.5	31.1 18.8	25.0	25.9
8 ศูนย์วิจัย ฯ บางนา	Bang Na	29.7 19.5	29.8 18.2	29.5 17.7	29.4 17.7	29.5 18.4	30.3 19.3	31.5 20.9	30.0 18.8	24.4	
ภาคตะวันออก	**EASTERN PART**										
1 ปราจีนบุรี	PRACHIN BURI	30.5 17.2	30.7 18.7	30.0 15.8	30.5 15.8	30.0 19.3	31.0 17.8	32.0 18.9	30.7 17.4	24.1	25.5
2 กบินทร์บุรี	Kabin Buri	30.5 17.2	30.8 15.4	31.0 16.0	30.3 17.8	29.8 18.5	31.1 17.4	31.5 18.8	30.7 17.3	24.0	
3 อรัญประเทศ	Aranyaprathet	31.4 16.4	31.5 15.4	30.7 14.4	31.2 16.1	30.7 17.0	31.2 18.4	31.2 18.1	31.1 16.5	23.8	24.6
4 ชลบุรี	CHON BURI	32.2 19.3	32.8 19.1	31.7 17.9	31.1 17.6	31.4 19.5	32.7 20.5	33.4 20.5	32.2 19.2	25.7	25.7
5 เกาะสีชัง	Ko Si Chang	28.0 22.0	29.7 22.5	29.1 21.7	29.1 19.6	28.7 22.6	29.2 22.8	29.6 23.3	29.1 22.1	25.6	26.4
6 สัตหีบ	Sattahip	30.9 18.6	31.2 18.6	30.5 17.7	31.5 17.8	31.0 17.1	32.0 19.0	30.5 20.7	31.1 18.5	24.6	27.2
7 ระยอง	RAYONG	.. ..	.. ..	.. ..	.. ..	.. ..	.. ..	.. ..	.. ..		
8 จันทบุรี	CHANTHABURI	30.7 19.6	31.0 19.0	30.2 16.0	30.7 17.3	30.5 17.7	31.8 20.3	30.3 21.2	30.7 18.7	24.7	25.6
9 คลองใหญ่	Khlong Yai	30.2 19.8	30.7 22.1	30.5 21.4	30.6 21.6	30.2 21.4	31.6 21.7	30.7 22.8	26.3 21.5	23.9	26.2
ภาคใต้	**SOUTHERN PART**										
1 หัวหิน	Hua Hin	28.3 20.0	28.6 19.9	28.5 19.3	28.1 19.2	27.8 19.2	28.8 19.9	29.2 21.5	28.5 19.9	24.2	25.3
2 ประจวบคีรีขันธ์	PRACHUAP KHIRI KHAN	28.9 19.6	29.2 18.7	29.1 16.7	29.2 17.6	28.5 17.0	29.5 18.1	30.1 18.7	29.2 18.1	23.7	25.0
3 ชุมพร	CHUMPHON	29.0 18.9	29.4 18.5	29.8 18.1	29.5 16.8	29.1 17.0	29.2 21.3	24.5 23.0	28.6 19.1	23.9	24.9
4 สุราษฎร์ธานี	SURAT THANI	29.0 20.4	29.8 20.4	29.0 20.8	28.9 20.2	28.4 22.2	28.0 21.8	27.5 21.8	28.7 21.1	24.9	25.6
5 เกาะสมุย	Ko Samui	29.9 24.4	29.9 23.8	29.6 24.5	29.9 25.0	29.0 24.7	28.8 23.8	27.2 23.0	29.2 24.2	26.7	
6 นครศรีธรรมราช	NAKHON SI THAMMARAT	30.2 22.5	29.3 23.5	27.5 22.7	28.2 22.9	26.2 23.2	26.5 22.2	25.8 21.2	27.7 22.6	25.2	25.8
7 สงขลา	SONGKHLA	29.5 26.1	30.2 25.7	29.6 24.5	29.4 23.9	29.4 25.9	26.7 23.2	27.9 23.5	29.0 24.7	27.0	26.6
8 ปัตตานี	PATTANI	29.2 23.2	29.7 22.5	29.5 21.4	29.7 22.6	29.4 23.2	27.2 21.4	28.7 23.1	28.9 22.5	25.7	25.8
9 นราธิวาส	NARATHIWAT	30.0 22.6	28.9 24.2	28.7 22.5	29.8 22.3	29.5 23.1	28.4 22.2	30.9 22.4	29.5 22.6	26.2	25.8
10 ระนอง	RANONG	31.3 19.9	31.3 19.0	31.1 21.7	31.7 20.9	30.6 21.5	29.8 22.5	29.0 22.8	30.7 21.2	26.0	25.7
11 ภูเก็ต	PHUKET	31.2 24.3	31.0 24.5	31.0 23.9	29.7 23.5	28.5 24.5	30.1 23.5	29.6 24.2	30.2 24.1	27.2	27.2
12 สนามบินภูเก็ต	Phuket Airport	31.5 23.5	32.1 23.0	31.3 23.5	31.1 23.6	27.5 23.7	28.5 22.0	29.3 23.8	30.2 23.3	26.8	26.5
13 สนามบินตรัง	Trang Airport	31.8 23.9	30.3 22.5	31.0 23.5	29.5 22.9	27.5 23.4	29.8 22.0	28.5 22.0	29.8 22.9	26.4	26.5

แก้ไขเพิ่มเติมรายงานจำนวนน้ำฝน ซึ่งจากได้รับรายงานภายหลัง สำหรับรายงานอากาศประจำสัปดาห์ ฉบับที่ 44/1976

Corrections for late rainfall data reports for weekly weather report No. 44/1977

สถานีฝน	Station	วันที่และจำนวนน้ำฝนเป็นมิลลิเมตร Date and amount of rainfall in millimeters							ฝนรวม มม. Total rainfall mm.	ฝนรวมตั้งแต่ 1 มกราคม Accumulative rainfall since 1 January	
		พฤศจิกายน–ธันวาคม November–December								ปริมาณ มม. Amount mm.	สูงต่ำกว่าปกติ Above or below Normal
		28	29	30	1	2	3	4			
ภาคใต้	SOUTHERN PART										
27 พัทลุง	PHATTHALUNG						35.4		59.6	1141.4	
30 เขาชัยสน	Khao Chaison						20.1		77.3	1489.5	
38 มายอ	Mayo						3.0	15.0	52.2	1510.7	
39 โคกโพธิ์	Khok Pho						25.2		25.2	1197.9	
42 ยะหา	Yaha						9.0	19.9	28.9	1154.3	
44 บันนังสตาร์	Bannang Satar						65.0	43.0	124.8	1287.7	
45 เบตง	Betong							16.7	16.7	1191.4	
47 ยิ่งอ	Yi-ngo						17.3		70.9	1298.8	
50 สุไหงโกลก	Sungai Kolok						35.4	105.8	179.5	1790.9	
63 คลองทอม	Khlong Tom						22.2	2.8	25.0	1684.2	
68 ปะเหลียน	Palian						3.5		3.5	1953.5	

REMARKS

1. **Meteorological Department's Station** (with * mark). Rainfall observation is performed daily at 07.00 a.m. by the Meteorological Department's personnel. Therefore the daily amount of rainfall in this publication means the total amount of rainfall in 24 hr. period from 07.00 a.m. of the recorded date to 07.00 a.m. of the following day.

2. **Voluntary Rainfall Station** (without * mark) located at District and Province. Rainfall observation is performed daily at 09.00 a.m. by the voluntary observer. The daily amount of rainfall means the total amount of rainfall in 24 hr. period from 09.00 a.m. of the recorded date to 09.00 a.m. of the following day.

3. **Rainfall and Temperature Data.** The daily rainfall and temperature observations are submitted to the Meteorological Department soon after the measurement by the following means :—

   — By radio or telegraph from the Meteorological Department's stations.
   — By telegraph from voluntary rainfall stations

   Those daily reports generally arrive at the Meteorological Department from about 07.00 a.m. to 07.00 p.m.

4. **Rainfall Intensity in 1 day** (24 hours)

Light Rainfall	amounts	0.1 — 10.0	millimetres
Moderate Rainfall	,,	10.1 — 35.0	,,
Heavy Rainfall	,,	35.1 — 90.0	,,
Very Heavy Rainfall	,,	90.1	millimetres and above
Blank	represents	No rainfall or observation of rainfall does not arrive in time for publication.	
T	,,	Trace or light rainfall with amount less than 0.1 millimetres.	

Various Data in this publication are published hurriedly to service the user. Therefore the user should be cautious in using them. If there is any doubts please inquired the Meteorological Statistics Subdivision of the Climatology Division for further informations by dialing the number 3916054 and 3910178.

Meteorological Department
Bangkok Metropolis

Climatology Division.

● กำหนดออก สัปดาห์ละ 1 ฉบับ ปีละ 52 ฉบับ

● ค่าบำรุง ฉบับละ 5 บาท ปีละ 150 บาท

● การบอกรับ ติดต่อที่กองภูมิอากาศ กรมอุตุนิยมวิทยา

โทร. 3916054

พิมพ์ที่โรงพิมพ์กรมอุตุนิยมวิทยา กระทรวงคมนาคม กรุงเทพมหานคร

นายสมิทธ ธรรมสโรช ผู้พิมพ์ผู้โฆษณา 2520

M06.1/593
T364 wl

กรมอุตุนิยมวิทยา กระทรวงคมนาคม

รายงานอากาศประจำสัปดาห์ ระหว่างวันที่ ๑๒ – ๑๘ ธันวาคม ๒๕๒๐

และ

การคาดหมายลักษณะอากาศ ระหว่างวันที่ ๑๙ – ๒๕ ธันวาคม ๒๕๒๐

ฉบับที่ ๕๑/๒๕๒๐

น.อ. ดร. ขจิต บัวจิตติ ร.น.

อธิบดีกรมอุตุนิยมวิทยา

JAN 18 1978

METEOROLOGICAL DEPARTMENT

MINISTRY OF COMMUNICATIONS

BANGKOK, THAILAND

WEEKLY WEATHER REPORT

DURING THE PERIOD 12 – 18 DECEMBER 1977

AND

WEATHER OUTLOOK

DURING 19 – 25 DECEMBER 1977

No. 51 /1977

Capt. Kajit Buajitti R.T.N.

Director — General

หมายเหตุ

1. **สถานีของกรมอุตุนิยมวิทยา** (มีเครื่องหมาย *) ทำการตรวจวัดจำนวนฝน ตกเวลา 07.00 น. ทุกวัน โดยเจ้าหน้าที่ของกรมอุตุนิยมวิทยา ดังนั้น จำนวนฝนรายวันในรายงานเล่มนี้ หมายถึงปริมาณฝนรวมในช่วงเวลา 24 ชั่วโมง ตั้งแต่เวลา 07.00 น. ของวันที่แจ้งไว้ในรายงาน จนถึงเวลา 07.00 น. ของวันรุ่งขึ้น

2. **สถานีฝนอำเภอและจังหวัด** (ไม่มีเครื่องหมาย *) ทำการ ตรวจวัด จำนวนฝนตกเวลา 09.00 น. ทุกวัน โดยเจ้าหน้าที่ ที่อยู่ในอำเภอหรือจังหวัดที่ได้รับแต่งตั้งจากกรมอุตุนิยมวิทยา ดังนั้น จำนวนฝนรายวัน หมายถึงปริมาณฝนรวมในช่วงเวลา 24 ชั่วโมง ตั้งแต่เวลา 09.00 น. ของวันที่แจ้งไว้ในรายงานจนถึงเวลา 09.00 น. ของวันรุ่งขึ้น

3. **ข้อมูลฝนและอุณหภูมิ** ที่พิมพ์ในรายงานเล่มนี้ เป็นข้อมูลที่เจ้าหน้าที่ผู้ทำการตรวจรายงานมายังกรมอุตุนิยมวิทยา ทุกวันภายหลังการตรวจ

   — สถานีของกรมอุตุนิยมวิทยา รายงานทางวิทยุโทรศัพท์หรือโทรเลข

   — สถานีฝนอำเภอและจังหวัด รายงานทางโทรเลข

   รายงานดังกล่าวนี้ กรมอุตุนิยมวิทยา จะได้รับ ตั้งแต่เวลาประมาณ 07.00 น. จนถึงเวลา 10.00 น.

4. **เกณฑ์ฝนใน 1 วัน** (24 ชั่วโมง)

ฝนเล็กน้อย	จำนวนตั้งแต่	0.1 — 10.0 มิลลิเมตร
ฝนปานกลาง	"	10.1 — 35.0 "
ฝนหนัก	"	35.1 — 90.0 "
ฝนตกหนักมาก	"	90.1 มิลลิเมตร ขึ้นไป
ช่องว่าง	หมายความว่า	ไม่มีฝนตกหรือยังไม่ได้รับรายงาน
T	"	ฝนตกน้อยไม่ถึง 0.1 มิลลิเมตร

ข้อมูลต่าง ๆ เหล่านี้ได้ดำเนินการจัดพิมพ์โดยรีบด่วน เพื่อสนองความต้องการแก่ผู้ใช้ จึงยังไม่ได้ทำการตรวจสอบ ฉะนั้น ผู้ใช้จึงควรพิจารณาข้อมูลก่อนที่จะนำไปใช้ หากมีข้อสงสัยประการใด โปรดติดต่อสอบถามเจ้าหน้าที่ งานสถิติอุตุนิยมวิทยา กองภูมิอากาศ โทรศัพท์ 3910054 และ 3910178

กองภูมิอากาศ กรมอุตุนิยมวิทยา

กรุงเทพมหานคร

การคาดหมายลักษณะอากาศใน ๗ วันข้างหน้า
ตั้งแต่วันที่ ๑๙ – ๒๕ ธันวาคม ๒๕๒๐
ลักษณะทั่วไป

บริเวณความกดอากาศสูงซึ่งปกคลุมประเทศไทยยังคงมีกำลังอ่อน

ภาคเหนือ ภาคตะวันออกเฉียงเหนือ	อากาศเย็นกับจะมีหมอกในตอนเช้า
ภาคกลาง ภาคตะวันออกรวมทั้งชายฝั่ง	มีหมอกในตอนเช้า และอุณหภูมิจะสูงขึ้นอีกเล็กน้อย
ภาคใต้ฝั่งตะวันออก	จะมีฝนหรือฝนฟ้าคะนองกระจาย
ภาคใต้ฝั่งตะวันตก	จะมีฝนบางแห่ง
กรุงเทพมหานคร	มีหมอกในตอนเช้า และอุณหภูมิจะสูงขึ้นอีกเล็กน้อย

กรมอุตุนิยมวิทยา
๑๙ ธ.ค. ๒๐

Weather outlook for the period 19 – 25 December 1977
General Situation

The high pressure area over Thailand still weaken.

Northern Part: Northeastern Part:	Cool weather with fog in the morning.
Central Part: Eastern part and Coastal Area:	Further increase in temperature with fog in the morning.
Southern Thailand East Coast:	Scattered showers or thundershowers.
Southern Thailand West Coast:	Isolated showers.
Bangkok Metropolis:	Further increase in temperature with fog in the morning.

Meteorological Department
19 December 1977

สรุปลักษณะอากาศทั่วไปในรอบสัปดาห์

ตั้งแต่วันที่ ๑๒ – ๑๘ ธันวาคม ๒๕๒๐

๑. อิทธิพลของอากาศสูงที่ปกคลุมประเทศไทยได้อ่อนกำลังลงตลอดสัปดาห์ ลักษณะเช่นนี้ทำให้มีอุณหภูมิสูงขึ้นโดยทั่วไป อย่างไรก็ดีบริเวณภาคเหนือและภาคตะวันออกเฉียงเหนือยังอยู่ในเกณฑ์ค่อนข้างหนาวในระยะครึ่งแรก และอยู่ในเกณฑ์เย็นในครึ่งหลัง สำหรับฝนปรากฏว่ามีฝนกระจายโดยมีฝนหนักถึงหนักมากเป็นแห่ง ๆ ในระยะครึ่งหลังของสัปดาห์ในบริเวณภาคใต้ฝั่งตะวันออก

๒. รายงานอุณหภูมิต่ำสุดในภาคต่าง ๆ ของประเทศไทยมีดังนี้.–

ภาคเหนือ	๙.๑ °ซ.ที่ อ.เมือง	จ.เชียงราย	เมื่อวันที่	๑๓ ธ.ค.
ภาคตะวันออกเฉียงเหนือ	๑๐.๐ °ซ.ที่ อ.เมือง	จ.เลย	"	๑๔ ธ.ค.
ภาคกลาง	๑๓.๕ °ซ.ที่ อ.ทองผาภูมิ	จ.กาญจนบุรี	"	๑๒ ธ.ค.
ภาคตะวันออก	๑๗.๐ °ซ.ที่ อ.กบินทร์บุรี	จ.ปราจีนบุรี	"	๑๕ ธ.ค.
ภาคใต้	๑๗.๗ °ซ.ที่ อ.เมือง	จ.ประจวบคีรีขันธ์	"	๑๕ ธ.ค.

๓. รายงานฝนสูงสุดในภาคต่าง ๆ ของประเทศไทยมีดังนี้.–

ภาคเหนือ	๓.๘ มม.ที่ อ.เมือง	จ.น่าน	เมื่อวันที่	๑๔ ธ.ค.
ภาคใต้	๑๔๒.๖ มม.ที่ อ.เมือง	จ.นครศรีธรรมราช	"	๑๗ ธ.ค.

กรมอุตุนิยมวิทยา

๑๙ ธ.ค. ๒๐

Weekly Weather Summary

Period 12 – 18 December 1977

1. The wedge of high pressure area over Thailand weakened throughout the week. As a result the temperature slightly increased in general. However rather cold weather still prevailed over Northern and Northeastern parts during the first half of the week and cool in the rest period. Scattered rainshowers with widely scattered heavy to very heavy falls were recorded in Southern Thailand East Coast during the second half of the week.

2. Lowest temperature in various parts of Thailand were as follows:-

Northern Part	9.1°C.at Amphoe Muang	Chiang Rai	on	13 Dec.
Northeastern Part	10.0°C.at Amphoe Muang	Loei	"	14 Dec.
Central Part	13.5°C.at Thong Pha Phum	Kanchanaburi	"	12 Dec.
Eastern Part	17.0°C.at Kabin Buri	Prachin Buri	"	15 Dec.
Southern Part	17.7°C.at Amphoe Muang	Prachuap Khirikhan	"	15 Dec.

3. Heaviest rainfalls were recorded at following places:-

Northern Part	3.8 mm.at Amphoe Muang	Nan	on	18 Dec.
Southern Part	142.6 mm.at Amphoe Muang	Nakhon Si Thammarat	"	17 Dec.

Meteorological Department
19 December 1977

<u>ข่าวอากาศเพื่อการเกษตรประจำสัปดาห์</u>

เมื่อวันที่ 12 – 18 ธันวาคม 2520 มีลักษณะอากาศซึ่งพอสรุปได้ดังต่อไปนี้ : –

สิ่งความกดอากาศสูงที่ปกคลุมประเทศไทยได้อ่อนกำลังลงตลอดสัปดาห์ ลักษณะเช่นนี้ทำให้มีอุณหภูมิสูงขึ้นโดยทั่วไป อย่างไรก็ดีบริเวณภาคเหนือและภาคตะวันออกเฉียงเหนือ อากาศยังอยู่ในเกณฑ์ค่อนข้างหนาวในระยะครึ่งแรก และอยู่ในเกณฑ์เย็นในครึ่งหลัง สำหรับฝนปรากฏว่ามีฝนกระจายโดยมีฝนหนักถึงหนักมากเป็นแห่ง ๆ ในระยะครึ่งหลังของสัปดาห์ในบริเวณภาคใต้ฝั่งตะวันออก

<u>ข้อควรทราบ</u>

ประเทศไทยจะมีอากาศอุ่นขึ้นเกือบทั่วไปโดยเฉพาะในระยะครึ่งแรกของสัปดาห์นี้ สำหรับภาคใต้จะมีฝนกระจายทางด้านฝั่งตะวันออกตั้งแต่จังหวัดชุมพรลงไป.

กรมอุตุนิยมวิทยา

19 ธันวาคม 2520

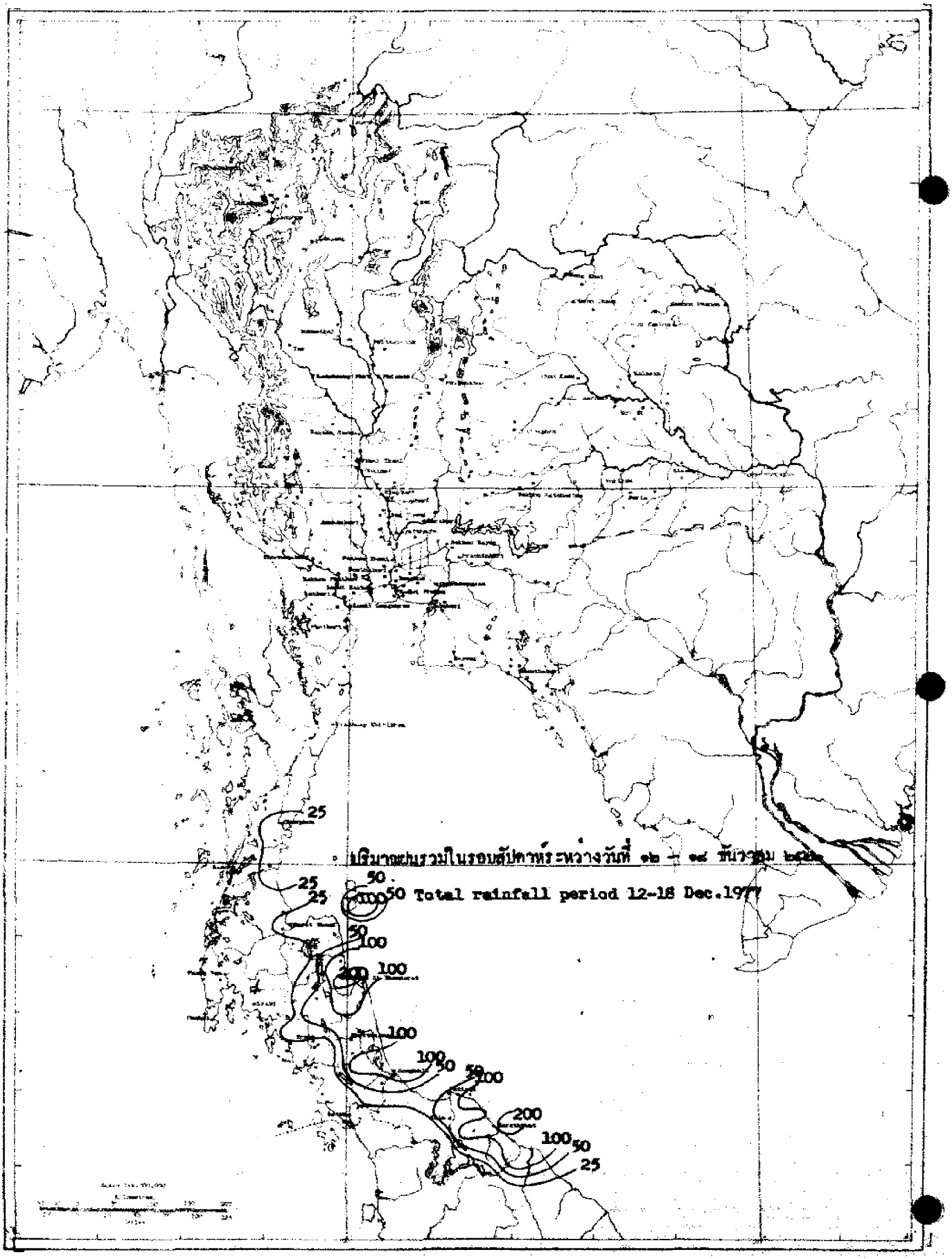
Total rainfall period 12-18 Dec.1977
25
25
25
50
100
50
50
100
100
200
100
100
100
50
50
100
200
100
50
25

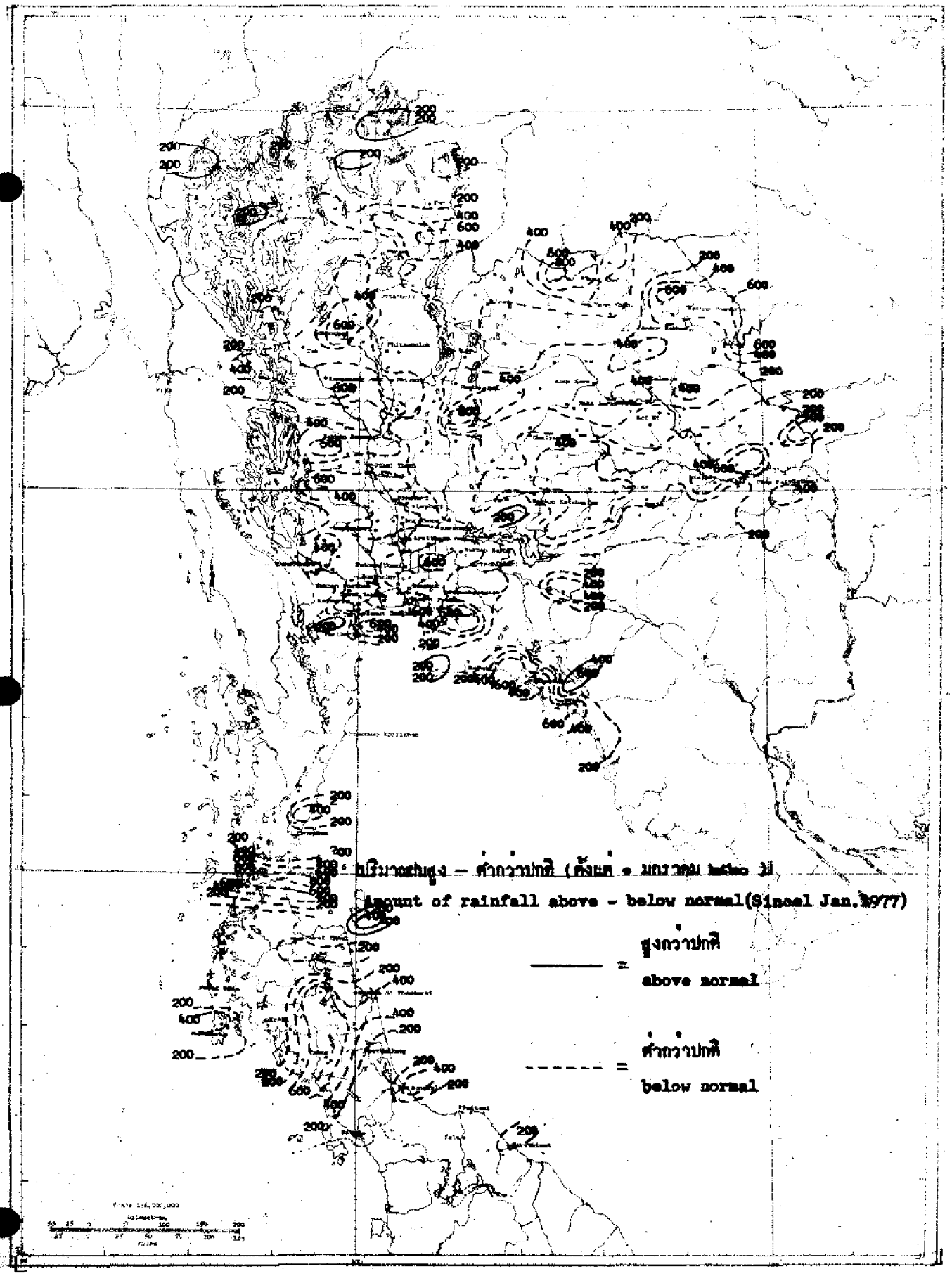
ปริมาณฝนสูง – ต่ำกว่าปกติ (ตั้งแต่ 1 มกราคม 2520)
Amount of rainfall above - below normal(Since1 Jan.1977)
สูงกว่าปกติ
above normal
ต่ำกว่าปกติ
below normal

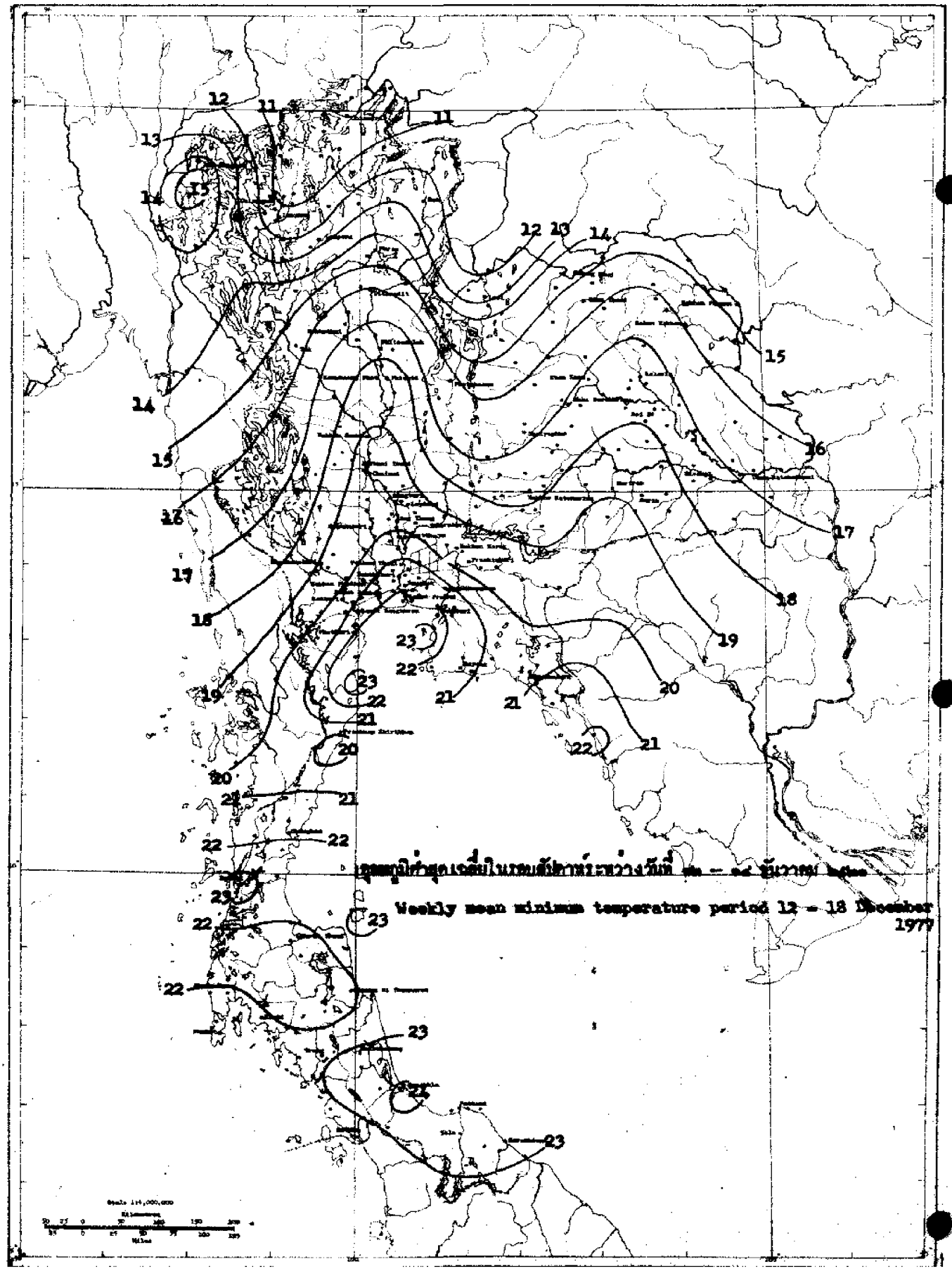

อุณหภูมิต่ำสุดเฉลี่ยในสัปดาห์ระหว่างวันที่ 12 – 18 ธันวาคม 1977

Weekly mean minimum temperature period 12 – 18 December 1977

สถานีฝน	Station	วันที่และจำนวนน้ำฝนเป็นมิลลิเมตร Date and amount of rainfall in millimeters							ฝนรวม มม. Total rainfall mm.	ฝนสะสมตั้งแต่ 1 มกราคม Accumulative rainfall since 1 January	
		วันที่ December								ปริมาณ มม. Amount mm.	สูงต่ำกว่าปกติ Above or below Normal
		12	13	14	15	16	17	18			
ภาคเหนือ	**NORTHERN PART**										
1 **เชียงราย**	**CHIANG RAI***							0.6	0.6	1978.8	+193.8
2 แม่สาย	Mae Sai								0.0	1511.6	- 63.0
3 เชียงแสน	Chiang Saen								0.0	1642.4	+ 59.5
4 เชียงของ	Chiang Khong								0.0	1760.1	+166.3
5 แม่จัน	Mae Chan								0.0	1411.8	
6 แม่สรวย	Mae Suai								0.0	1139.5	-181.1
7 เทิง	Thoeng								0.0	1958.9	+282.0
8 เชียงคำ	Chiang Kham								0.0	1444.2	+ 81.4
9 เวียงป่าเป้า	Wiang Pa Pao								0.0		
10 พาน	Phan								0.0	1501.1	+135.5
11 แม่ใจ	Mae Chai								0.0	1618.6	+278.9
12 พะเยา	Phayao								0.0	873.1	-153.8
13 จุน	Chun								0.0		
14 **แม่ฮ่องสอน**	**MAE HONG SON***								0.0	1575.4	+320.4
15 ปาย	Pai								0.0	1256.8	- 56.2
16 ขุนยวม	Khun Yuam								0.0	1406.4	+159.4
17 แม่ลาน้อย	Mae La Noi								0.0	1126.5	
18 แม่สะเรียง	Mae Sariang*								0.0	1188.1	- 60.7
19 **เชียงใหม่**	**CHIANG MAI***								0.0	1165.7	-103.8
20 ฝาง	Fang								0.0	1271.1	+ 2.4
21 แม่อาย	Mae Ai										
22 เชียงดาว	Chiang Dao								0.0	1022.0	-323.4
23 แม่แตง	Mae Taeng								0.0	1291.8	+ 99.9
24 แม่ริม	Mae Rim								0.0	985.2	-138.7
25 สันทราย	San Sai								0.0	1235.3	+ 39.7
26 ดอยสะเก็ด	Doi Saket								0.0	1215.1	+ 14.5
27 สันกำแพง	San Kamphaeng								0.0	852.2	- 55.4
28 ฮางดง	Hang Dong								0.0	1214.5	+ 61.1
29 สารภี	Saraphi								0.0	975.8	
30 สันป่าตอง	San Pa Tong								0.0	1085.3	+ 97.7
31 จอมทอง	Chom Thong								0.0	1256.5	+313.3
32 ฮอด	Hot								0.0	986.4	-119.7
33 **ลำพูน**	**LAMPHUN**								0.0	1112.3	+156.3
34 ป่าซาง	Pa Sang								0.0	1116.9	+130.1
35 ลี้	Li								0.0	1109.9	- 60.4
36 **ลำปาง**	**LAMPANG***								0.0	1205.5	+151.7
37 งาว	Ngao								0.0	1110.7	-110.7
38 แจ้ห่ม	Chae Hom								0.0	767.9	-219.6
39 เกาะคา	Ko Kha								0.0	1186.0	+137.7
40 สบปราบ	Sop Prap						0.1		0.1	954.0	-114.1

สถานีฝน	Station	วันที่และจำนวนน้ำฝนเป็นมิลลิเมตร Date and amount of rainfall in millimeters							ฝนรวม มม. Total rainfall mm.	ฝนรวมตั้งแต่ 1 มกราคม Accumulative rainfall since 1 January	
		ธันวาคม December								ปริมาณ มม. Amount mm.	สูงต่ำกว่าปกติ Above or below Normal
		12	13	14	15	16	17	18			
41 เถิน	Thoen								0.0	821.9	-162.5
42 แม่พริก	Mae Phrik										
43 แพร่	PHRAE *								0.0	952.2	-138.6
44 สอง	Song								0.0	868.5	-425.1
45 สูงเม่น	Sung Men								0.0	699.2	-278.4
46 เด่นชัย	Den Chai								0.0	1084.9	- 88.0
47 น่าน	NAN *						T	3.8	3.8	1117.0	+105.1
48 ทุ่งช้าง	Thung Chang								0.0	1662.5	+ 6.3
49 เชียงกลาง	Chiang Klang								0.0	1316.3	
50 ท่าวังผา	Tha Wang Pha *							T	T	1313.8	-108.8
51 บ้วง	Pua								0.0	1061.9	-222.8
52 สา	Sa								0.0	785.6	-335.0
53 นาน้อย	Na Noi								0.0	299.4	-656.8
54 อุตรดิตถ์	UTTARADIT *								0.0	1597.3	+167.7
55 ฟากท่า	Fak Tha								0.0	696.8	-456.3
56 น้ำปาด	Nam Pat								0.0	919.0	-270.5
57 สนามบินอุตรดิตถ์	Uttaradit Airport *										
58 ท่าปลา	Tha Pla								0.0	1044.1	-181.[illegible]
59 ลับแล	Laplae								0.0	1245.0	-245.1
60 ตาก	TAK *							0.1	0.1	749.9	-285.2
61 เขื่อนภูมิพล	Bhumibol Dam *								0.0	803.1	-255.0
62 บ้านตาก	Ban Tak								0.0	662.6	-181.9
63 แม่ระมาด	Mae Ramat								0.0		
64 แม่สอด	Mae Sot *							T	T	1100.2	-408.7
65 สุโขทัย	SUKHOTHAI								0.0	489.2	-624.7
66 ทุ่งเสลี่ยม	Thung Saliam								0.0	766.2	-424.3
67 สวรรคโลก	Sawankhalok								0.0	676.8	-415.1
68 กงไกรลาศ	Kong Krailat								0.0	974.5	-294.4
69 บ้านด่านลานหอย	Ban Dan Lan Hoi										
70 พิษณุโลก	PHITSANULOK *								0.0	1378.3	+ 38.6
71 นครไทย	Nakhon Thai								0.0		
72 พรหมพิราม	Phrom Phiram								0.0	996.6	+ 24.9
73 วังทอง	Wang Thong								0.0	1235.3	-126.9
74 บางกระทุ่ม	Bang Krathum								0.0	1001.8	- 38.7
75 กำแพงเพชร	KAMPHAENG PHET								0.0	747.4	-462.8
76 พรานกระต่าย	Phan Kratai								0.0	854.6	-584.3
77 คลองขลุง	Khlong Khlung								0.0	682.3	-633.1
78 ขาณุวรลักษบุรี	Khanu Worralaksaburi								0.0	996.8	-277.2
79 พิจิตร	PHICHIT								0.0	1174.0	-350.0
80 สามง่าม	Sam Ngam								0.0	860.9	-406.[illegible]
81 ตะพานหิน	Taphan Hin *								0.0	922.7	-353.7

สถานีฝน	Station	วันที่และจำนวนน้ำฝนเป็นมิลลิเมตร Date and amount of rainfall in millimetres							ฝนรวม Total rainfall mm.	ตั้งแต่ต้นเดือนมกราคม Accumulative rainfall from 1 January	
		ธันวาคม December								ปริมาณ Amount mm.	สูงต่ำกว่าปกติ Above or below Normal
		12	13	14	15	16	17	18			
82 บางมูลนาค	Bang Mun Nak								0.0	672.9	-459.6
83 โพทะเล	Pho Thale								0.0	820.0	-308.8
84 เพชรบูรณ์	**PHETCHABUN** *								0.0	889.4	-341.8
85 หล่มเก่า	Lom Kao								0.0	726.9	-347.5
86 หล่มสัก	Lom Sak *								0.0	812.4	-171.7
87 ชนแดน	Chon Daen								0.0	1245.9	- 80.0
88 หนองไผ่	Nong Phai								0.0	585.6	-613.3
89 วิเชียรบุรี	Wichian Buri *								0.0	954.7	-172.6
ภาคตะวันออกเฉียงเหนือ NORTHEASTERN PART											
1 เลย	LOEI *								0.0	988.1	-224.1
2 เชียงคาน	Chiang Khan								0.0	1075.0	-254.9
3 ท่าลี่	Tha Li								0.0	629.1	-343.7
4 ด่านซ้าย	Dan Sai								0.0	343.0	
5 วังสพุง	Wang Saphung								0.0	940.5	-161.0
6 หนองคาย	**NONG KHAI**								0.0	1139.4	-661.8
7 ศรีเชียงใหม่	Si Chiang Mai								0.0	1111.8	-574.3
8 ท่าบ่อ	Tha Bo								0.0	709.2	-829.5
9 โพนพิสัย	Phon Phisai								0.0	1341.4	-468.6
10 บึงกาฬ	Bung Kan								0.0	1526.0	+ 61.6
11 เซกา	Seka								0.0	1790.1	+123.9
12 อุดรธานี	**UDON THANI**								0.0	1014.3	-527.2
13 เพ็ญ	Phen								0.0	1213.8	-118.9
14 กุมภวาปี	Kumphawapi								0.0	967.6	-112.9
15 หนองหาร	Nong Han								0.0	885.2	-371.3
16 หนองบัวลำภู	Nong Bua Lam Phu								0.0		
17 สกลนคร	**SAKON NAKHON** *								0.0	1139.6	-329.1
18 วานรนิวาส	Wanon Niwat								0.0	789.3	
19 สว่างแดนดิน	Sawang Daen Din								0.0	991.1	-624.7
20 พรรณานิคม	Phanna Nikhom								0.0	968.6	-550.5
21 นครพนม	**NAKHON PHANOM**								0.0	1650.8	-684.5
22 บ้านแพง	Ban Phaeng								0.0	1554.1	
23 ท่าอุเทน	Tha Uthen								0.0	1752.4	-516.0
24 นาแก	Na Kae								0.0	1178.6	-323.9
25 ธาตุพนม	That Phanom								0.0	1110.0	-650.7
26 มุกดาหาร	Mukdahan *								0.0	1191.6	-300.8
27 กาฬสินธุ์	**KALASIN**								0.0	1151.1	-237.9
28 ยางตลาด	Yang Talat								0.0	768.6	-538.4
29 สหัสขันธ์	Sahatsakhan								0.0	895.5	-434.5
30 กุฉินารายณ์	Kuchinarai								0.0	1235.4	-267.3
31 ฆองชัยใหญ่	Kamalasai								0.0	1228.9	+ 45.5
32 ร้อยเอ็ด	**ROI ET** *								0.0	1301.0	-182.9

สถานีฝน	Station	วันที่และจำนวนน้ำฝนเป็นมิลลิเมตร Date and amount of rainfall in millimeters ธันวาคม December 12	13	14	15	16	17	18	ฝนรวม มม. Total rainfall mm.	ฝนรวมตั้งแต่ 1 มกราคม Accumulative rainfall since 1 January ปริมาณ มม. Amount mm.	สูงต่ำกว่าปกติ Above or below Normal
33 โพนทอง	Phon Thong								0.0	973.2	-508.3
34 ธวัชบุรี	Thawatchaburi										
35 อาจสามารถ	At Samat										
36 เสลภูมิ	Selaphum										
37 จตุรพักตร์พิมาน	Chaturaphak Phiman								0.0	944.7	-127.8
38 เกษตรวิสัย	Kaset Wisai								0.0	1400.7	- 0.8
39 สุวรรณภูมิ	Suwannaphum								0.0	1648.0	- 3.4
40 มหาสารคาม	MAHA SARAKHAM								0.0	894.8	-482.4
41 เชียงยืน	Chiang Yun								0.0	985.2	-290.0
42 กันทรวิชัย	Kantharawichai								0.0	664.4	-570.6
43 โกสุมพิสัย	Kosum Phisai*								0.0	1015.9	-228.2
44 บรบือ	Borabu								0.0	877.7	-383.0
45 วาปีปทุม	Wapi Pathum								0.0	915.2	-254.9
46 พยัคฆภูมิพิสัย	Phayakkhaphum Phisai								0.0	973.8	-434.2
47 ขอนแก่น	KHON KAEN*								0.0	1197.9	- 4.8
48 น้ำพอง	Nam Phong								0.0	1070.2	- 6.4
49 ภูเวียง	Phu Wiang								0.0	999.0	-223.0
50 ชุมแพ	Chum Phae								0.0	1003.0	-103.5
51 มัญจาคีรี	Mancha Khiri								0.0	956.6	-210.0
52 ชนบท	Chonnabot								0.0	1172.8	- 1566
53 บ้านไผ่	Ban Phai								0.0	801.1	-397.8
54 พล	Phon								0.0	1129.0	-142.0
55 หนองสองห้อง	Nong Song Hong								0.0	1090.4	-182.7
56 ชัยภูมิ	CHAIYAPHUM*								0.0	1016.8	-256.3
57 เกษตรสมบูรณ์	Kaset Sombun								0.0	336.1	-538.3
58 ภูเขียว	Phu Khieo								0.0	687.1	-360.6
59 คอนสวรรค์	Khon Sawan								0.0	1144.4	- 15.1
60 จัตุรัส	Chatturat								0.0	1011.2	-101.7
61 บำเหน็จณรงค์	Bamnet Narong								0.0	1048.6	-164.3
62 นครราชสีมา	NAKHON RATCHASIMA*								0.0	877.4	-319.1
63 บัวใหญ่	Bua Yai										
64 คง	Khong								0.0	623.1	-466.5
65 ด่านขุนทด	Dan Khun Thot								0.0	777.3	-263.2
66 โนนไทย	Non Thai								0.0	1105.2	+ 3.7
67 โนนสูง	Non Sung								0.0	780.4	-442.3
68 พิมาย	Phimai								0.0		
69 สีคิ้ว	Sikhiu								0.0	744.2	-340.0
70 สูงเนิน	Sung Noen								0.0	1030.8	-137.6
71 ปักธงชัย	Pak Thong Chai								0.0	1330.4	+239.3
72 โชคชัย	Chok Chai*								0.0	1036.2	- 22.9
73 ครบุรี	Khon Buri								0.0	580.8	-475.9

สถานีฝน	Station	วันที่และจำนวนน้ำฝนเป็นมิลลิเมตร Date and amount of rainfall in millimeters							ฝนรวม มม. Total rainfall mm	ฝนรวมตั้งแต่ 1 มกราคม Accumulative rainfall since 1 January	
		ธันวาคม December								ปริมาณ มม. Amount mm.	สูงต่ำกว่าปกติ Above or below Normal
		12	13	14	15	16	17	18			
74 บุรีรัมย์	BURI RAM								0.0	944.5	-441.8
75 พุทไธสง	Phutthaisong								0.0	1144.1	-209.0
76 สตึก	Satuk								0.0	1150.8	-171.8
77 ลำปลายมาศ	Lam Phai Mat								0.0	912.5	-431.0
78 นางรอง	Nang Rong								0.0	811.8	-493.5
79 สุรินทร์	SURIN								0.0	1057.2	-249.7
80 รัตนบุรี	Rattanaburi								0.0	1105.0	-176.2
81 ท่าตูม	Tha Tum								0.0	942.1	-249.6
82 ศีขรภูมิ	Sikhoraphum										
83 ปราสาท	Prasat								0.0	1033.3	-180.2
84 สังขะ	Sangkha								0.0	[illegible]	-199.0
85 ศรีสะเกษ	SI SA KET								0.0	651.1	-851.8
86 ราษีไศล	Rasi Salai								0.0	949.2	-506.3
87 กันทรารมย์	Kantharavom								0.0	1259.8	+ 34.5
88 ขุขันธ์	Khukhan								0.0	1304.1	+ 21.1
89 ขุนหาญ	Khun Han								0.0	1284.9	- 99.2
90 กันทรลักษ์	Kantharalak								0.0	1079.6	-267.8
91 อุบลราชธานี	UBON RATCHATHANI *								0.0	1284.2	-286.0
92 เขมราฐ	Khemarat								0.0	1138.8	-345.9
93 อำนาจเจริญ	Amnat Charoen								0.0	1573.4	- 4.7
94 ยโสธร	Yasothon								0.0	1243.0	-210.5
95 ตระการพืชผล	Trakan Phutphon								0.0	1445.9	- 65.4
96 มหาชนะชัย	Maha Chana Chai								0.0	1094.8	-359.9
97 เขื่องใน	Khuang Nai								0.0	595.5	-909.2
98 โขงเจียม	Khong Chiam								0.0	1156.9	-626.6
99 เดชอุดม	Det Udom								0.0	1055.4	-483.5
100 บุณฑริก	Buntharik								0.0		
ภาคกลาง	CENTRAL PART										
1 นครสวรรค์	NAKHON SAWAN								0.0	664.9	-526.5
2 บรรเทิงพิสัย	Banphot Phisai								0.0	599.5	-365.9
3 ชุมแสง	Chumsaeng								0.0	1142.9	-124.2
4 หนองบัว	Nong Bua										
5 ลาดยาว	Lat Yao								0.0	613.9	-449.2
6 ท่าตะโก	Tha Tako								0.0	560.1	-529.3
7 พยุหคีรี	Phayuha Khiri								0.0	692.1	-369.4
8 ตากฟ้า	Takhli								0.0	606.5	-688.1
9 อุทัยธานี	UTHAI THANI								0.0	790.6	-372.7
10 สว่างอารมณ์	Sawang Arom								0.0	322.0	-801.8
11 บ้านไร่	Ban Rai								0.0	434.6	-757.5
12 ทัพทัน	Thap than								0.0	990.7	-272.9
13 หนองฉาง	Nong Chang								0.0	1343.0	- 85.0

สถานีฝน	Station	วันที่และจำนวนน้ำฝนเป็นมิลลิเมตร Date and amount of rainfall in millimeters							ฝนรวม มม. Total rainfall mm.	ฝนรวมตั้งแต่ 1 มกราคม Accumulative rainfall since 1 January	
		ธันวาคม December								ปริมาณ มม. Amount mm.	สูงต่ำกว่าปกติ Above or below Normal
		12	13	14	15	16	17	18			
14 หนองขาหย่าง	Nong Khayang								0.0	1113.9	- 68.3
15 **ชัยนาท**	**CHAI NAT**								0.0	561.7	-580.6
16 มโนรมย์	Manorom								0.0	521.8	-677.4
17 วัดสิงห์	Wat Sing								0.0	573.9	-669.8
18 หันคา	Hankha								0.0	731.0	-448.3
19 **สิงห์บุรี**	**SING BURI**								0.0	641.9	-460.0
20 อินทร์บุรี	In Buri								0.0	787.7	-421.0
21 บางระจัน	Bang Rachan								0.0	726.3	-547.6
22 พรหมบุรี	Phrom Buri								0.0	735.1	-589.7
23 **ลพบุรี**	**LOP BURI***								0.0	1014.5	-334.8
24 บ้านหมี่	Ban Mi								0.0	747.5	-278.7
25 บัวชุม	Bua Chum*								0.0	1228.9	+ 16.9
26 ชัยบาดาล	Chai Badan								0.0	991.7	-113.4
27 พัฒนานิคม	Phatthana Nikhom								0.0	488.8	-684.0
28 โคกสำโรง	Khok Samrong								0.0	579.0	-479.1
29 ท่าวุ้ง	Tha Wung								0.0	756.8	-696.1
30 **สุพรรณบุรี**	**SUPHAN BURI***								0.0	703.5	-560.3
31 เดิมบางนางบวช	Doembang Nangbuat								0.0	576.8	-569.4
32 สามชุก	Sam Chuk								0.0	804.4	-373.7
33 ดอนเจดีย์	Don Chedi										
34 ศรีประจันต์	Si Prachan										
35 อู่ทอง	U Thong								0.0	456.5	-556.5
36 บางปลาม้า	Bang Pa Ma								0.0	653.9	-314.7
37 สองพี่น้อง	Song Phi Nong								0.0	971.8	+134.1
38 **อ่างทอง**	**ANG THONG**								0.0	824.5	-506.8
39 โพธิ์ทอง	Pho Thong								0.0	722.4	-722.8
40 ไชโย	Chaiyo								0.0	484.6	-557.5
41 วิเศษชัยชาญ	Wiset Chai Chan								0.0	595.9	-795.6
42 ป่าโมก	Pa Mok								0.0	732.3	-450.2
43 **สระบุรี**	**SARABURI**								0.0	1053.9	-509.6
44 พระพุทธบาท	Phra Phutthabat								0.0		
45 บ้านหมอ	Ban Mo										
46 เสาไห้	Sao Hai										
47 แก่งคอย	Kaeng Khoi								0.0	992.3	-564.1
48 หนองแค	Nong Khae								0.0	1164.8	-360.8
49 **พระนครศรีอยุธยา**	**PHRA NAKHON SI AYUTTHAYA**								0.0	730.5	-380.1
50 ท่าเรือ	Tha Rua								0.0	939.7	-602.8
51 ผักไห่	Phak Hai								0.0	855.6	-530.4
52 บางบาล	Bang Ban								0.0	680.6	-729.0
53 เสนา	Sena								0.0	804.3	-567.3
54 บางไทร	Bang Sai								0.0	789.1	-577.1

สถานีฝน	Station	วันที่และจำนวนน้ำฝนเป็นมิลลิเมตร Date and amount of rainfall in millimeters ธันวาคม December 12	13	14	15	16	17	18	ฝนรวม มม. Total rainfall mm.	ฝนรวมตั้งแต่ 1 มกราคม Accumulative rainfall since 1 January ปริมาณ มม. Amount mm.	สูงต่ำกว่าปกติ Above or below Normal
55 บางปะอิน	Bang Pa-in								0.0	804.3	-567.3
56 ปทุมธานี	PATHUM THANI								0.0		
57 หนองเสือ	Nong Sua								0.0	929.4	-593.7
58 ธัญบุรี	Thanyaburi										
59 รังสิต	Rangsit								0.0	598.0	-914.7
60 ลำลูกกา	Lam Luk Ka								0.0	521.7	-939.6
61 นนทบุรี	NONTHABURI										
62 บางบัวทอง	Bang Bua Thong								0.0	801.0	-526.9
63 ธนบุรี	THON BURI										
64 ตลิ่งชัน	Taling Chan										
65 บางขุนเทียน	Bang Khun Thian										
66 ราษฎร์บูรณะ	Rat Burana										
67 กรุงเทพมหานคร	BANGKOK METROPOLIS								0.0	1042.5	-426.4
68 สนามบินดอนเมือง	Don Muang Airport*								0.0	877.8	-635.1
69 บางเขน	Bang Khen								0.0	968.7	-532.9
70 มีนบุรี	Min Buri										
71 ลาดกระบัง	Lat Krabang										
72 ศูนย์วิจัยบางนา	Bangk Na*								0.0	1084.7	
73 กาญจนบุรี	KANCHANABURI*								0.0	627.7	-493.2
74 สังขละบุรี	Sangkhla Buri										
75 เหมืองปิล็อก	Pilok										
76 ทองผาภูมิ	Thong Pha Phum*								0.0	1616.7	+ 6.6
77 ศรีสวัสดิ์	Si Sawat										
78 ไทรโยค	Sai Yok										
79 พนมทวน	Phanom Thuan								0.0	506.9	-308.8
80 ท่าม่วง	Tha Muang								0.0	542.6	-377.8
81 นครปฐม	NAKHON PATHOM								0.0	959.2	-275.0
82 บางเลน	Bang Len										
83 นครชัยศรี	Nakhon Chaisi								0.0	841.2	-156.4
84 ราชบุรี	RATCHABURI								0.0	558.2	-716.4
85 บ้านโป่ง	Ban Pong								0.0	821.5	-190.6
86 โพธาราม	Photharam								0.0	868.9	-273.2
87 ดำเนินสะดวก	Damnoen Saduak								0.0		
88 ปากท่อ	Pak Tho								0.0	1320.8	+219.1
89 สมุทรสงคราม	SAMUT SONGKHRAM								0.0	690.0	-404.1
90 บางคนที	Bang Khonthi								0.0	820.4	-352.6
91 อัมพวา	Amphawa								0.0	842.1	-299.6
92 สมุทรสาคร	SAMUT SAKHON								0.0	960.8	-379.2
93 กระทุ่มแบน	Kratum Baen								0.0	863.9	-387.6
94 สมุทรปราการ	SAMUT PRAKAN								0.0	727.4	-656.2
95 บางพลี	Bang Phli								0.0	995.8	-453.3

สถานีฝน	Station	วันที่และจำนวนน้ำฝนเป็นมิลลิเมตร Date and amount of rainfall in millimeters							ฝนรวม มม. Total rainfall mm.	ฝนรวมตั้งแต่ 1 มกราคม Accumulative rainfall since 1 January	
		ธันวาคม December								ปริมาณ มม. Amount mm.	สูงต่ำกว่าปกติ Above or below Normal
		12	13	14	15	16	17	18			
ภาคตะวันออก	**EASTERN PART**										
1 นครนายก	NAKHON NAYOK								0.0	1514.6	-416.9
2 บ้านนา	Ban Na								0.0	1407.3	-588.0
3 ปากพลี	Pak Phli								0.0	1026.3	-911.0
4 องครักษ์	Ongkharak								0.0	1999.5	-808.1
5 ปราจีนบุรี	PRACHIN BURI *								0.0	1673.5	-375.6
6 ประจันตคาม	Prachantakham								0.0	1464.5	-213.4
7 บ้านสร้าง	Ban Sang								0.0	1204.2	-465.2
8 ศรีมหาโพธิ	Si Maha Phot								0.0	1592.3	-104.3
9 กบินทร์บุรี	Kabin Buri*								0.0	1581.3	+ 28.8
10 สระแก้ว	Sa Kaeo								0.0		
11 วัฒนานคร	Watthana Nakhon								0.0	1032.9	-514.4
12 อรัญประเทศ	Aranyaprathet *								0.0	1139.2	-429.9
13 ฉะเชิงเทรา	CHACHOENGSAO								0.0	1171.4	-204.5
14 บ้านโพธิ์	Ban Pho								0.0	925.8	-326.2
15 ชลบุรี	CHON BURI *						0.5		0.5	968.9	=416.7
16 พานทอง	Phan Thong								0.0	450.9	-640.8
17 บ้านบึง	Ban Bung								0.0	409.2	-867.1
18 เกาะสีชัง	Ko Sichang *						T		T	947.9	-288.7
19 ศรีราชา	Si Racha								0.0	881.9	-296.5
20 สัตหีบ	Sattahip *							T	T	1540.9	+216.5
21 ระยอง	RAYONG										
22 บ้านค่าย	Ban Khai								0.0	1109.9	-155.2
23 แกลง	Klaeng								0.0	1399.9	-620.3
24 จันทบุรี	CHANTHABURI *								0.0	2257.9	-905.6
25 ท่าใหม่	Tha Mai								0.0	1343.9	
26 มะขาม	Makham								0.0	1078.1	
27 ตราด	TRAT								0.0	3146.3	-682.0
28 เขาสมิง	Khao Saming								0.0	3163.6	+645.2
29 แหลมงอบ	Laem Ngop								0.0	1127.4	
30 กลองใหญ่	Khlong Yai *					0.3	1.1		1.4	4586.5	-263.3
ภาคใต้	**SOUTHERN PART**										
1 เพชรบุรี	PHETCHABURI						0.1		0.1	1063.9	- 89.0
2 บ้านแหลม	Ban Laem								0.0	538.1	-653.4
3 บ้านลาด	Ban Lat								0.0	1042.1	-102.6
4 ท่ายาง	Tha Yang								0.0	637.1	-199.6
5 ชะอำ	Cha-am								0.0	551.1	-347.1
6 ประจวบคีรีขันธ์	PRACHUAP KHIRI KHAN *								0.0	947.6	-187.7
7 หัวหิน	Hua Hin *						T		T	927.9	-115.6
8 ปราณบุรี	Pran Buri								0.0	775.5	
9 ชุมพร	CHUMPHON *	15.7	0.2			4.8	10.3	9.0	39.4	2213.4	+168.1

สถานีฝน	Station	วันที่และจำนวนน้ำฝนเป็นมิลลิเมตร Date and amount of rainfall in millimeters							ฝนรวม มม. Total rainfall mm.	ฝนรวมตั้งแต่ 1 มกราคม Accumulative rainfall since 1 January	
		ธันวาคม			มกราคม					ปริมาณ มม. Amount mm.	สูงต่ำกว่าปกติ Above or below Normal
		12	13	14	15	16	17	18			
10 ท่าแซะ	Tha Sae								0.0	1604.9	-455.9
11 สวี	Sawi	11.4					22.8		34.2	1938.3	+ 80.9
12 หลังสวน	Lang Suan	16.4				2.1	26.3		44.8	974.6	-854.1
13 สุราษฎร์ธานี	SURAT THANI*		3.4			17.5	19.6		40.5	1649.3	- 77.4
14 ไชยา	Chaiya					8.2			8.2	1526.8	-138.6
15 เกาะสมุย	Ko Samui*	20.3	46.6			17.8	27.9		112.6	1988.9	+455.0
16 พุนพิน	Phunphin		3.1			14.6			17.7	1207.6	-239.2
17 ท่าฉาง	Tha Chang		4.0			26.4			30.4	1236.6	
18 กาญจนดิษฐ์	Kanchanadit										
19 บ้านนาสาร	Ban Na San										
20 นครศรีธรรมราช	NAKHON SI THAMMARAT*	26.7	17.5	T	14.1	44.7	142.6	1.0	246.6	2188.8	-206.4
21 สิชล	Sichon	4.7				37.6			42.3	1612.8	-371.3
22 ท่าศาลา	Tha Sala	1.2	21.5		4.1	72.0	55.5		154.3	2057.7	+ 72.6
23 ฉวาง	Chawang						35.6		35.6	1371.3	-611.6
24 ทุ่งสง	Thung Song		8.0				56.0		64.0	1344.1	-630.0
25 ร่อนพิบูลย์	Ron Phibun					104.0			104.0	1675.0	- 3.8
26 ปากพนัง	Pak Phanang	25.2			30.6				55.8	1512.6	-540.3
พัทลุง	PHATTHALUNG					55.6			55.6	1259.5	
28 ควนขนุน	Khuan Khanun					60.2			60.2	1485.7	
29 ปากพยูน	Pak Phayun									688.8	
30 เขาชัยสน	Khao Chaison		6.9			123.1			130.0	1767.3	
31 สงขลา	SONGKHLA*	T	T	1.4	T	116.5	12.1		130.0	1483.6	-564.3
32 รัตภูมิ	Rattaphum			22.5		60.2			82.7	1099.5	
33 หาดใหญ่	Hat Yai		0.3			47.3	0.7	1.0	49.3	1210.9	
34 สะเดา	Sadao										
35 ปัตตานี	PATTANI*	0.2			5.0	38.9	1.2		45.3	1415.8	+141.8
36 หนองจิก	Nong Chik				18.0	41.0			59.0	648.6	
37 ยะหริ่ง	Yaring				27.3	89.8	55.3		172.4	1498.8	
38 มายอ	Mayo				34.0	60.0			94.0	1592.7	
39 โคกโพธิ์	Khok Pho								0.0	1172.7	
40 ปะนาเระ	Panare				50.8	67.0			117.8	1610.0	
41 ยะลา	YALA				7.9	47.2	5.8		60.9	1602.6	
42 ยะหา	Yaha	1.7			7.4				9.1	1139.3	
43 รามัน	Raman				42.6	77.2	19.3		139.1	1810.9	
44 บันนังสตา	Bannang Satar					22.0			22.0	1184.9	
45 เบตง	Betong								0.0	1174.7	
46 นราธิวาส	NARATHIWAT*	0.3	T		54.5	109.9	36.8	0.9	202.4	2146.1	-381.6
47 ยี่งอ	Yi-ngo					98.4			98.4	1418.6	
48 รือเสาะ	Rangae								0.0		
49 ตากใบ	Tak Bai										
สุไหงโกลก	Sungai Kolok				69.5	49.1			118.6	1773.9	

สถานีฝน	Station	วันที่และจำนวนน้ำฝนเป็นมิลลิเมตร Date and amount of rainfall in millimeters							ฝนรวม มม. Total rainfall mm.	ฝนรวมตั้งแต่ 1 มกราคม Accumulative rainfall since 1 January	
		ธันวาคม December								ปริมาณ มม. Amount mm.	สูงต่ำกว่า Above or below Normal
		12	13	14	15	16	17	18			
51 ระนอง	RANONG	T				0.2	0.4		0.6	3391.8	-947.3
52 กระบุรี	Kra Buri								0.0	1160.4	
53 พังงา	PHANGNGA		12.7			2.8			15.5	1543.8	
54 ตะกั่วป่า	Takua Pa	3.0	T			5.2			8.2	3065.2	
55 กะปง	Kapong								0.0	3316.5	
56 ท้ายเหมือง	Thai Muang		18.1						18.1	1737.8	
57 ตะกั่วทุ่ง	Takua Thung	2.0	3.9						5.9	2037.6	
58 ทับปุด	Thap Put	2.5							2.5	1896.3	
59 ภูเก็ต	PHUKET*		4.4				1.0		5.4	1981.0	-341.6
60 สนามบินภูเก็ต	Phuket Airport*	1.7	2.8			2.3			6.8	2066.3	-546.1
61 กระบี่	KRABI								0.0	1296.9	
62 อ่าวลึก	Ao Luk	10.2	13.7	3.2					27.1	1814.9	
63 คลองท่อม	Khlong Tom					14.5			14.5	1676.1	
64 ตรัง	TRANG					6.6	T		6.6	1643.0	-742.9
65 สนามบินตรัง	Trang Airport*										
66 สิเกา	Sikao								0.0	1829.6	
67 ย่านตาขาว	Yan Ta Khao								0.0	1230.0	
68 ปะเหลียน	Palian					3.7			3.7	1976.3	
69 สตูล	SATUN					20.0			20.0	1035.7	
70 ทุ่งหว้า	Thung Wa								0.0	2093.1	

สถานีฝน	Station	วันที่และจำนวนน้ำฝนเป็นมิลลิเมตร Date and amount of rainfall in millimeters							ฝนรวม	ฝนรวมตั้งแต่ 1 มกราคม Accumulative rainfall since 1 January	
		ธันวาคม December									
		12	13	14	15	16	17	18	Total rainfall mm.	Amount mm.	สูงต่ำกว่าปกติ Above or below Normal
กรุงเทพมหานคร	**BANGKOK METROPOLIS**										
1 สถานีเครื่องรับส่งวิทยุนนทบุรี	Overseas Radio Receiving Station								0.0	418.0	
2 ร.ร. การช่างนนทบุรี	Nonthaburi Trade School								0.0	350.0	
3 พลังงานปรมาณูแห่งชาติ	Atomic Energy For Peace								0.0	458.8	
4 กองกำกับการรถวิทยุ ฯ	MMP. Sub Division Car Center								0.0	601.8	
5 วิทยาลัยครูจันทรเกษม	Chankasem College Education								0.0	38411	
6 การไฟฟ้าฝ่ายผลิต	Electrical Supply Authority								0.0	519.5	
7 ศูนย์ฝึกการบินพลเรือน	Civil Aviation Training Center										
8 ร.ร. โยธินบูรณะ	Yothin Burana School										
9 สถานีรถไฟบางบำหรุ	Bang Bamru Railway Station										
10 ร.ร. พาณิชการสยาม	Siam Commercial School								0.0	705.5	
11 ร.ร. การประชาสัมพันธ์	Public Relation School								0.0	677.3	
12 ร.ร. สามเสนนอก	Sam Sen Nok School								0.0	703.3	
13 มหาวิทยาลัยรามกำแหง	Ramkhamhaeng University								0.0	623.6	
14 ร.ร. ศรีอุลัย	Sri Ulai School								0.0	885.3	
15 ร.ร. จิตรลดา	Chitlada School								0.0	[illegible]84.4	
16 เขตบางกะปิ	Bangkapi Boundary										
[illegible] เขตหนองจอก	Nong Chok Boundary										
18 กระทรวงศึกษาธิการ	Ministry of Education								0.0	451.5	
19 ร.ร. ช่างกลวิทยา	Changkol Vitthaya School								0.0	513.7	
20 ร. 1 พัน 2 รอ.	Second Infantry Battalion										
21 บ้านมนังคศิลา	Ban Manangkha Sila								0.0	672.9	
22 ร.ร. โฆสิตสโมสร	Kosit Samosorn School								0.0	1017.6	
23 ประตูน้ำปทุมวัน	Pathumvan Irr.								0.0	651.9	
24 ร.ร. เฉลิมสาสน์ศึกษา	Chaloemsart Suksa School								0.0	323.3	
25 วิทยาลัยเพาะช่าง	Poh Chang College								0.0	571.4	
26 ร.ร. มาแตร์เดอี	Mater Dei School								0.0	492.3	
27 สถานีจ่ายไฟฟ้าบางกะปิ	Sup Center of Electrial Supply-Bangkapi								0.0	544.5	
28 วิทยาลัยพาณิชการธนบุรี	Thonburi Commercial College								0.0	901.4	
29 วิทยาลัยครูบ้านสมเด็จ	Bansomdet Teacher College								0.0	519.1	
30 เขตคลองสาน	Khlong San Boundary										
31 ร.ร. เตรียมทหาร	Armed Force Academy Preparatory-School								0.0	756.6	
32 ร.ร. กรุงเทพคริสเตียน	Bangkok Christian College								0.0	965.7	
33 ร.ร. ศรีวิกรม์	Srivikorn School								0.0	294.9	
34 ประตูน้ำพระโขนง	Prakhanong Irr.								0.0	566.9	
35 ร.ร. สมจิตศึกษา	Somchit Suksa School										
36 ร.ร. ยานนาเวศวิทยาคม	Yannaves Vitthayakhom School								0.0	555.6	
37 ร.ร. พระโขนง	Prakhanong School								0.0	430.6	
[illegible] ร.ร. ช่องนนทรี	Chong Nonthri School								0.0	546.2	

อุณหภูมิสูงสุดและต่ำสุดประจำวันที่ ๑๒ – ๑๘ [illegible] ๒๕๒๐

Daily Max. and Min. Temperature 12 – 18 December 1977

สถานี	Station	อุณหภูมิสูงสุดและต่ำสุดเป็นองศา ซ. Max. and Min. Temperature in degree C.							เฉลี่ยสูงสุด-ต่ำสุด Average Max. Min.	เฉลี่ยในสัปดาห์ Weekly Mean	ค่าปกติประจำเดือน Monthly Normal
		12	13	14	15	16	17	18			
ภาคเหนือ	**NORTHERN PART**										
1 เชียงราย	CHIANG RAI	26.9 / 10.0	26.4 / 9.1	26.7 / 10.4	27.3 / 11.4	26.5 / 11.4	25.4 / 12.5	28.1 / 15.0	26.7 / 11.4	19.1	20.1
2 แม่ฮ่องสอน	MAE HONG SON	28.2 / 13.9	28.5 / 14.3	28.5 / 13.8	27.5 / 14.0	28.0 / 13.8	29.3 / 16.4	30.3 / 18.2	28.6 / 14.9	21.8	22.6
3 เชียงใหม่	CHIANG MAI	25.5 / 10.0	26.5 / 10.0	25.7 / 10.0	26.0 / 11.0	26.2 / 12.0	27.0 / 12.5	28.0 / 14.6	26.4 / 11.4	18.9	21.8
4 น่าน	NAN	28.8 / 12.6	28.5 / 11.9	28.8 / 11.9	29.1 / 11.5	29.7 / 12.8	29.8 / 14.2	30.0 / 18.4	29.2 / 13.3	21.3	22.1
5 ท่าวังผา	Tha Wang Pha	27.2 / 10.7	28.1 / 11.0	27.7 / 11.2	26.3 / 11.0	28.7 / 11.3	30.1 / 12.4	29.0 / 16.0	28.4 / 11.9	20.2	
6 ลำปาง	LAMPANG	25.8 / 11.1	29.0 / 11.3	27.8 / 11.1	29.4 / 12.4	29.6 / 13.2	30.5 / 15.0	30.2 / 17.5	28.9 / 13.1	21.0	22.3
7 แม่สะเรียง	Mae Sariang	29.3 / 12.0	28.8 / 13.2	28.5 / 12.2	29.0 / 12.0	29.2 / 13.6	30.6 / 16.4	31.7 / 16.5	29.6 / 13.7	21.7	23.2
8 แพร่	PHRAE	29.8 / 12.2	30.3 / 12.3	30.0 / 11.7	30.3 / 12.9	30.7 / 14.0	31.8 / 15.0	30.7 / 20.4	30.5 / 14.1	22.3	22.6
9 อุตรดิตถ์	UTTARADIT	32.0 / 14.3	32.4 / 14.2	32.0 / 14.2	32.6 / 16.2	32.6 / 18.2	34.0 / 19.0	32.4 / 22.4	32.6 / 16.9	24.8	24.3
10 ตาก	TAK	30.5 / 13.3	30.6 / 13.5	30.2 / 13.9	30.6 / 14.8	31.3 / 16.3	32.9 / 17.0	31.7 / 22.4	31.2 / 15.9	23.6	23.3
11 เขื่อนภูมิพล	Bhumibol Dam	30.4 / 13.8	29.2 / 13.4	29.5 / 14.3	30.9 / 16.0	31.0 / 16.6	32.0 / 17.2	21.4	30.7 / 16.1	23.4	24.0
12 พิษณุโลก	PHITSANULOK	30.8 / 15.6	30.7 / 16.5	31.5 / 16.7	31.6 / 17.5	32.2 / 18.1	33.2 / 19.1	34.0 / 22.5	32.0 / 18.0	25.0	24.7
13 แม่สอด	Mae Sot	30.4 / 12.5	30.8 / 12.2	30.1 / 13.0	30.9 / 15.1	31.8 / 15.2	32.3 / 15.9	31.3 / 21.4	31.1 / 15.0	23.1	23.1
14 เพชรบูรณ์	PHETCHABUN	31.0 / 14.4	29.8 / 13.7	31.3 / 14.8	34.0 / 15.2	33.0 / 15.6	33.8 / 18.0	34.7 / 19.0	32.5 / 15.8	24.2	23[illegible]
15 หล่มสัก	Lom Sak	32.0 / 13.8	31.4 / 14.3	30.8 / 14.3	32.6 / 14.5	34.2 / 16.2	34.6 / 18.2	34.6 / 20.5	32.9 / 16.0	24.5	
16 วิเชียรบุรี	Wichian Buri	32.6 / 13.4	32.0 / 14.2	32.8 / 14.2	34.0 / 13.5	34.6 / 14.5	34.5 / 17.6	33.5 / 19.4	33.4 / 15.3	24.4	
ภาคตะวันออกเฉียงเหนือ	**NORTHEASTERN PART**										
1 หนองคาย	NONG KHAI	28.9 / 14.0	29.0 / 14.5	29.4 / 14.5	30.5 / 13.7	31.5 / 15.6	31.6 / 17.8	32.1 / 20.2	30.4 / 15.8	23.1	22.9
2 เลย	LOEI	29.2 / 11.6	29.3 / 11.1	30.0 / 10.0	30.2 / 11.5	31.4 / 14.0	32.1 / 15.4	31.7 / 17.8	30.6 / 13.1	21.9	21.5
3 อุดรธานี	UDON THANI	28.7 / 16.2	28.4 / 14.2	28.5 / 14.0	29.2 / 14.0	30.5 / 16.0	31.4 / 18.0	32.0 / 20.0	29.8 / 16.1	23.0	22.4
4 สกลนคร	SAKON NAKHON	28.3 / 15.0	28.3 / 14.3	28.4 / 13.4	30.1 / 14.6	30.8 / 15.8	30.8 / 18.4	30.7 / 19.1	29.6 / 15.8	22.7	22.0
5 นครพนม	NAKHON PHANOM	29.2 / 14.3	28.3 / 13.6	28.5 / 13.4	30.9 / 13.5	31.9 / 15.2	31.5 / 17.9	31.0 / 19.5	30.3 / 15.2	22.8	22.0
6 มุกดาหาร	Mukdahan	29.6 / 14.6	28.4 / 14.1	29.0 / 13.8	30.2 / 15.2	30.6 / 16.5	30.8 / 19.0	30.7 / 18.4	29.9 / 15.9	22.9	22.1
7 ขอนแก่น	KHON KAEN	30.1 / 16.4	30.4 / 15.3	30.7 / 15.0	31.9 / 16.4	32.4 / 17.8	32.9 / 19.5	32.6 / 19.9	31.6 / 17.2	24.4	23.1
8 โกสุมพิสัย	Kosum Phisai	29.3 / 14.5	29.0 / 13.9	29.5 / 14.2	31.5 / 14.4	32.0 / 15.7	31.8 / 18.6	19.5	30.5 / 15.8	23.2	
9 ร้อยเอ็ด	ROI ET	29.8 / 16.6	29.4 / 16.0	30.0 / 16.3	32.1 / 16.3	32.3 / 17.7	32.3 / 19.6	32.4 / 19.8	31.2 / 17.5	24.4	23.2
10 ชัยภูมิ	CHAIYAPHUM	29.6 / 15.9	29.5 / 15.6	29.8 / 15.2	31.4 / 15.7	31.5 / 16.6	32.0 / 19.5	32.2 / 22.3	30.9 / 17.3	24.1	23.6
11 อุบลราชธานี	UBON RATCHATHANI	30.4 / 17.1	30.0 / 17.2	29.5 / 17.0	31.4 / 17.6	32.7 / 19.3	33.1 / 20.5	33.1 / 20.8	31.5 / 16.0	23.8	23.9
12 สุรินทร์	SURIN	31.1 / 16.8	29.7 / 16.9	30.9 / 16.5	32.3 / 16.3	32.5 / 19.1	33.3 / 21.2	33.7 / 21.1	31.9 / 18.3	25.1	23.5
13 ท่าตูม	Tha Tum	30.6 / 17.4	30.0 / 16.4	29.8 / 17.1	32.3 / 17.1	32.7 / 18.6	33.3 / 20.8	33.1 / 21.5	31.7 / 18.4	25.1	
14 นางรอง	Nang Rong	30.4 / 16.7	30.2 / 16.3	30.2 / 16.0	31.8 / 16.7	32.8 / 19.0	21.4		31.0 / 17.7	24.4	

สถานี	Station	อุณหภูมิสูงสุดและต่ำสุดเป็นองศา ซ. Max. and Min. Temperature in degree C.							เฉลี่ยสูงสุด ต่ำสุด Average Max. Min.	เฉลี่ยในสัปดาห์ Weekly Mean	ค่าปกติประจำเดือน Monthly Normal
		12	13	14	15	16	17	18			
15 นครราชสีมา	NAKHON RATCHASIMA	29.7 / 15.0	29.2 / 14.9	29.7 / 14.2	30.8 / 14.7	31.5 / 16.7	32.0 / 18.6	32.3 / 19.4	26.7 / 16.2	19.1	20.1
16 โชคชัย	Chok Chai	29.7 / 15.0	28.8 / 15.3	29.8 / 15.1	30.9 / 15.2	31.8 / 16.9	32.2 / 19.1	19.8	30.5 / 16.8	23.6	
ภาคกลาง	**CENTRAL PART**										
1 นครสวรรค์	NAKHON SAWAN	32.3 / 16.7	32.3 / 16.7	32.4 / 17.8	33.5 / 18.4	34.0 / 17.9	34.5 / 21.1	35.2 / 23.7	33.5 / 18.9	26.2	24.6
2 ลพบุรี	LOP BURI	31.4 / 17.2	31.6 / 16.5	31.6 / 17.0	32.7 / 17.0	34.3 / 18.2	34.0 / 21.0	34.4 / 22.2	32.9 / 18.7	25.8	25.4
3 สุพรรณบุรี	SUPHAN BURI	29.8 / 16.9	29.8 / 17.4	30.2 / 18.3	31.6 / 18.8	31.6 / 18.8	32.9 / 20.4	33.2 / 23.7	31.3 / 19.2	25.3	24.9
4 กาญจนบุรี	KANCHANABURI	32.8 / 17.0	33.1 / 17.6	32.9 / 17.0	33.8 / 17.8	34.8 / 18.2	35.0 / 21.2	35.2 / 22.7	33.9 / 18.8	26.4	24.3
5 ทองผาภูมิ	Thong Pha Phum	31.4 / 13.5	31.6 / 14.9	31.3 / 14.4	32.4 / 14.5	32.8 / 14.7	33.4 / 17.2	33.0 / 20.5	32.3 / 15.7	24.0	
6 สนามบินดอนเมือง	Don Muang Airport	31.8 / 21.0	31.2 / 21.0	32.0 / 21.0	32.1 / 20.7	33.2 / 21.3	33.8 / 23.2	33.8 / 25.0	32.6 / 21.9	27.3	25.9
7 กรุงเทพมหานคร	BANGKOK METROPOLIS	32.2 / 20.8	31.8 / 20.8	32.2 / 19.8	32.7 / 20.0	33.6 / 21.4	34.3 / 23.8	34.2 / 25.2	33.1 / 21.6	27.4	25.9
8 ศูนย์วิจัย ฯ บางนา	Bang Na	31.2 / 21.1	30.6 / 20.5	31.0 / 20.1	31.8 / 20.0	32.5 / 21.1	33.1 / 22.6	33.8 / 23.8	32.0 / 21.5	26.7	
ภาคตะวันออก	**EASTERN PART**										
1 ปราจีนบุรี	PRACHIN BURI	32.5 / 19.5	31.9 / 19.2	32.2 / 18.8	33.2 / 18.0	33.8 / 20.2	33.5 / 21.6	34.0 / 20.5	33.0 / 19.4	26.2	25.5
2 กบินทร์บุรี	Kabin Buri	32.6 / 18.9	31.5 / 18.1	32.4 / 17.3	33.6 / 17.0	34.5 / 20.4	33.8 / 20.9	34.6 / 21.7	33.3 / 19.2	26.3	
3 อรัญประเทศ	Aranyaprathet	32.9 / 18.8	32.6 / 19.9	32.8 / 17.2	33.5 / 17.5	34.4 / 20.1	34.5 / 22.8	33.6 / 21.9	33.5 / 19.4	26.5	24.6
4 ชลบุรี	CHON BURI	33.8 / 20.9	34.4 / 21.9	34.0 / 21.6	34.8 / 20.5	35.8 / 21.7	35.8 / 23.7	33.9 / 23.4	34.6 / 22.0	28.3	25.7
5 เกาะสีชัง	Ko Si Chang	29.6 / 21.6	30.2 / 24.0	28.7 / 23.6	28.7 / 20.3	31.2 / 23.5	30.7 / 22.2	30.0 / 23.5	30.2 / 22.7	26.5	26.4
6 สัตหีบ	Sattahip	32.1 / 21.8	32.5 / 19.8	32.2 / 20.8	33.0 / 19.2	34.0 / 21.4	33.0 / 23.9	32.3 / 22.1	32.7 / 21.3	27.0	27.2
7 ระยอง	RAYONG	::	::	::	::	::	::	::	::		
8 จันทบุรี	CHANTHABURI	31.5 / 21.2	31.8 / 21.2	32.2 / 20.7	33.1 / 19.4	34.2 / 21.6	33.7 / 22.8	32.9 / 22.4	32.7 / 21.3	27.0	25.6
9 กลองใหญ่	Khlong Yai	31.6 / 22.3	31.6 / 19.6	30.9 / 20.2	31.2 / 20.9	32.3 / 22.6	32.0 / 23.2	31.0 / 23.1	26.9 / 21.8	24.4	26.2
ภาคใต้	**SOUTHERN PART**										
1 หัวหิน	Hua Hin	30.4 / 21.8	29.6 / 22.4	29.6 / 21.6	30.5 / 21.2	31.6 / 22.2	31.1 / 24.9	30.3 / 23.1	30.4 / 22.6	26.5	25.3
2 ประจวบคีรีขันธ์	PRACHUAP KHIRI KHAN	30.3 / 21.1	30.5 / 19.3	30.3 / 18.9	30.2 / 17.7	31.5 / 19.4	30.1 / 23.2	30.6 / 21.3	30.5 / 20.1	25.3	25.0
3 ชุมพร	CHUMPHON	28.5 / 22.0	27.9 / 22.7	29.9 / 21.1	29.4 / 21.1	30.0 / 21.4	28.0 / 22.4	27.9 / 23.2	28.8 / 22.0	25.5	24.9
4 สุราษฎร์ธานี	SURAT THANI	28.8 / 22.6	28.2 / 20.7	30.2 / 22.6	30.2 / 21.2	30.0 / 22.4	25.3 / 23.3	31.2 / 22.2	29.3 / 22.1	25.7	25.8
5 เกาะสมุย	Ko Samui	28.5 / 22.4	28.0 / 23.7	28.7 / 21.9	29.2 / 24.0	30.8 / 24.0	27.4 / 23.3	28.6 / 24.8	28.7 / 23.4	26.1	
6 นครศรีธรรมราช	NAKHON SI THAMMARAT	26.8 / 21.6	30.1 / 22.3	28.6 / 22.0	30.0 / 23.0	28.6 / 22.5	23.5 / 22.4	28.5 / 23.0	28.3 / 22.4	25.4	25.8
7 สงขลา	SONGKHLA	28.5 / 23.3	29.8 / 24.7	28.2 / 23.4	29.4 / 24.2	27.0 / 26.1	28.2 / 22.8	29.6 / 25.0	29.0 / 24.2	26.6	26.6
8 ปัตตานี	PATTANI	28.6 / 23.0	30.3 / 21.9	30.1 / 21.4	31.1 / 22.1	25.0 / 23.3	28.2 / 22.8	30.0 / 23.4	28.4 / 22.6	26.0	25.8
9 นราธิวาส	NARATHIWAT	28.5 / 23.4	32.4 / 22.9	31.4 / 21.6	30.1 / 23.1	24.1 / 23.4	26.2 / 23.1	27.6 / 24.0	28.0 / 23.1	26.0	25.8
10 ระนอง	RANONG	32.8 / 23.0	31.8 / 23.1	32.7 / 23.5	33.1 / 20.8	33.2 / 22.8	29.4 / 23.4	33.3 / 23.7	32.3 / 22.9	27.6	25.7
11 ภูเก็ต	PHUKET	30.9 / 23.7	31.7 / 23.5	31.5 / 23.0	32.0 / 23.3	33.0 / 23.8	31.0 / 25.3	32.2 / 25.3	31.8 / 24.0	27.9	27.2
12 สนามบินภูเก็ต	Phuket Airport	31.5 / 23.9	32.4 / 23.1	31.5 / 23.0	32.0 / 23.3	31.9 / 22.2	31.2 / 24.0	32.5 / 23.0	31.9 / 23.2	27.6	26.5
13 สนามบินตรัง	Trang Airport	31.5 / 23.9	32.0 / 22.2	31.8 / 23.2	31.6 / 24.2	31.7 / 22.8	29.8 / 23.4	32.5 / 23.6	31.6 / 23.3	27.5	26.5

แก้ไขเพิ่มเติมรายงานจำนวนน้ำฝนเนื่องจากได้รับรายงานภายหลัง สำหรับรายงานอากาศประจำสัปดาห์ ฉบับที่ ๕๐/๑๙๗๐

Corrections for late rainfall data reports in weekly weather report No. 50/1977

สถานีตรวจ	Station	วันที่และจำนวนน้ำฝนเป็นมิลลิเมตร Date and amount of rainfall in millimeters							ฝนรวม มม. Total rainfall mm.	ฝนรวมตั้งแต่ 1 มกราคม Accumulative rainfall since 1 January	
		ธันวาคม December								ปริมาณ มม. Amount mm.	สูงต่ำกว่าปกติ Above or below Normal
		5	6	7	8	9	10	11			
	ภาคใต้ SOUTHERN PART										
10	ท่าแซะ Tha Sae							9.9	9.9	1604.9	-438.8
11	สวี Sawi							8.3	8.3	1904.1	+ 85.7
14	ไชยา Chaiya							19.5	42.3	1518.6	-102.2
16	พุนพิน Phun Phin							16.1	24.6	1189.9	-256.2
17	ท่าฉาง Tha Chang							16.8	44.0	1206.2	
21	สิชล Sichon							5.6	5.6	1570.5	-350.4
22	ท่าศาลา Tha Sa la							21.4	154.4	1903.4	- 26.1
26	ปากพนัง Pak Phanang							15.3	118.6	1456.8	-518.1
27	พัทลุง PHATTHALUNG							36.8	97.9	1203.7	
28	ควนขนุน Khuan Khanun							10.4	196.5	1425.5	
30	เขาชัยสน Khao Chaison							8.5	167.9	1637.3	
32	รัตภูมิ Rattaphum							36.0	50.0	1016.8	
50	สุไหงโกลก Sungai Kolok							5.6	5.6	1655.3	
55	กะปง Kapong							5.8	5.8	3316.5	
58	ทับปุด Thap Put							15.9	15.9	1893.8	
61	กระบี่ KRABI							1.4	1.4	1296.9	

REMARKS

1. **Meteorological Department's Station** (with * mark). Rainfall observation is performed daily at 07.00 a.m. by the Meteorological Department's personnel. Therefore the daily amount of rainfall in this publication means the total amount of rainfall in 24 hr. period from 07.00 a.m. of the recorded date to 07.00 a.m. of the following day.

2. **Voluntary Rainfall Station** (without * mark) located at District and Province. Rainfall observation is performed daily at 09.00 a.m. by the voluntary observer. The daily amount of rainfall means the total amount of rainfall in 24 hr. period from 09.00 a.m. of the recorded date to 09.00 a.m. of the following day.

3. **Rainfall and Temperature Data.** The daily rainfall and temperature observations are submitted to the Meteorological Department soon after the measurement by the following means :—

   — By radio or telegraph from the Meteorological Department's stations.

   — By telegraph from voluntary rainfall stations

   Those daily reports generally arrive at the Meteorological Department from about 07.00 a.m. to 07.00 p.m.

4. **Rainfall Intensity in 1 day** (24 hours)

Light Rainfall	amounts	0.1 — 10.0	millimetres
Moderate Rainfall	,,	10.1 — 35.0	,,
Heavy Rainfall	,,	35.1 — 90.0	,,
Very Heavy Rainfall	,,	90.1	millimetres and above
Blank	represents	No rainfall or observation of rainfall does not arrive in time for publication.	
T	,,	Trace or light rainfall with amount less than 0.1 millimetres.	

Various Data in this publication are published hurriedly to service the user. Therefore the user should be cautious in using them. If there is any doubts please inquired the Meteorological Statistics Subdivision of the Climatology Division for further informations by dialing the number 3916054 and 3910178.

Meteorological Department
Bangkok Metropolis

Climatology Division.

● กำหนดออก สัปดาห์ละ 1 ฉบับ ปีละ 52 ฉบับ

● ค่าบำรุง ฉบับละ 5 บาท ปีละ 150 บาท

● การมอบรับ ติดต่อที่กองภูมิอากาศ กรมอุตุนิยมวิทยา

โทร. 3916054

พิมพ์ที่โรงพิมพ์กรมอุตุนิยมวิทยา กระทรวงคมนาคม กรุงเทพมหานคร

นายสมิทธ ธรรมสโรช ผู้พิมพ์ผู้โฆษณา 2520

M06.1/593
T364 wl

กรมอุตุนิยมวิทยา กระทรวงคมนาคม

รายงานอากาศประจำสัปดาห์ ระหว่างวันที่ ๑๙ – ๒๕ ธันวาคม ๒๕๒๐

และ

การคาดหมายลักษณะอากาศ ระหว่างวันที่ ๒๖ ธันวาคม – ๑ มกราคม ๒๕๒๑

ฉบับที่ ๕๒/๒๕๒๐

น.อ. ดร. ขจิต บัวจิตติ ร.น.

อธิบดีกรมอุตุนิยมวิทยา

METEOROLOGICAL DEPARTMENT

MINISTRY OF COMMUNICATIONS

JAN 18 1978
N.O.A.A.

BANGKOK, THAILAND

WEEKLY WEATHER REPORT

DURING THE PERIOD 19 – 25 DECEMBER 1...

AND

WEATHER OUTLOOK

DURING 26 DECEMBER – 1 JANUARY 1978

No. 52 /1977

Capt. Kajit Buajitti R.T.N.

Director – General

หมายเหตุ

1. **สถานีของกรมอุตุนิยมวิทยา** (มีเครื่องหมาย *) ทำการตรวจวัดจำนวนฝนตกเวลา ๐๗.๐๐ น. ทุกวัน โดยเจ้าหน้าที่ของกรมอุตุนิยมวิทยา ดังนั้น จำนวนฝนรายวันในรายงานเล่มนี้ หมายถึงปริมาณฝนรวมในช่วงเวลา ๒๔ ชั่วโมง ตั้งแต่เวลา 07.00 น. ของวันที่แจ้งไว้ในรายงาน จนถึงเวลา 07.00 น. ของวันรุ่งขึ้น

2. **สถานีฝนอำเภอและจังหวัด** (ไม่มีเครื่องหมาย *) ทำการตรวจวัดจำนวนฝนตกเวลา ๐๙.๐๐ น. ทุกวัน โดยเจ้าหน้าที่ ที่อยู่ในอำเภอหรือจังหวัดที่ได้รับแต่งตั้งจากกรมอุตุนิยมวิทยา ดังนั้น จำนวนฝนรายวัน หมายถึงปริมาณฝนรวมในช่วงเวลา 24 ชั่วโมง ตั้งแต่เวลา ๐๙.๐๐ น. ของวันที่แจ้งไว้ในรายงานจนถึงเวลา 09.00 น. ของวันรุ่งขึ้น

3. **ข้อมูลฝนและอุณหภูมิ** ที่พิมพ์ในรายงานเล่มนี้ เป็นข้อมูลที่เจ้าหน้าที่ผู้ทำการตรวจรายงานมายังกรมอุตุนิยมวิทยา ทุกวันภายหลังการตรวจ

   — สถานีของกรมอุตุนิยมวิทยา รายงานทางวิทยุโทรศัพท์หรือโทรเลข

   — สถานีฝนอำเภอและจังหวัด รายงานทางโทรเลข

   รายงานดังกล่าวนี้ กรมอุตุนิยมวิทยาจะได้รับตั้งแต่เวลาประมาณ 07.00 น. จนถึงเวลา ๑๐.๐๐ น.

4. **เกณฑ์ฝนใน 1 วัน** (๒๔ ชั่วโมง)

ฝนเล็กน้อย	จำนวนตั้งแต่	0.1 — 10.0 มิลลิเมตร
ฝนปานกลาง	„	10.1 — 35.0 „
ฝนหนัก	„	35.1 — 90.0 „
ฝนตกหนักมาก	„	๙๐.1 มิลลิเมตร ขึ้นไป
ช่องว่าง	หมายความว่า	ไม่มีฝนตกหรือยังไม่ได้รับรายงาน
T	„	ฝนตกน้อยไม่ถึง 0.1 มิลลิเมตร

ข้อมูลต่าง ๆ เหล่านี้ได้ดำเนินการจัดพิมพ์โดยรีบด่วน เพื่อสนองความต้องการแก่ผู้ใช้ จึงยังไม่ได้ทำการตรวจสอบ ฉะนั้น ผู้ใช้จึงควรพิจารณาข้อมูลก่อนที่จะนำไปใช้ หากมีข้อสงสัยประการใด โปรดติดต่อสอบถามเจ้าหน้าที่ งานสถิติอุตุนิยมวิทยา กองภูมิอากาศ โทรศัพท์ ๓๑๑๐๐๖๔ และ ๓๑๑๐๑๗๒

กองภูมิอากาศ กรมอุตุนิยมวิทยา

กรุงเทพมหานคร

การคาดหมายลักษณะอากาศใน ๗ วันข้างหน้า

ตั้งแต่วันที่ [illegible] ถึงวันที่ [illegible]

ลักษณะทั่วไป

มีเขตความกดอากาศสูงซึ่งมีกำลังค่อนข้างแรงในประเทศจีนขยายมาถึงประเทศไทยในระยะสัปดาห์นี้

ภาคเหนือ ภาคตะวันออกเฉียงเหนือ ภาคกลาง ภาคตะวันออกรวมทั้งชายฝั่ง	จะมีฝนเล็กน้อยตอนต้นสัปดาห์ และอากาศจะเย็นลงเล็กน้อย
ภาคใต้ฝั่งตะวันออก	จะมีฝนเกือบทั่วไป โดยมีบางแห่งตกหนักในช่วงต้นสัปดาห์
ภาคใต้ฝั่งตะวันตก	จะมีฝนบางแห่งตลอดสัปดาห์
กรุงเทพมหานคร	จะมีฝนบางแห่งในช่วงต้นสัปดาห์ และอากาศจะเย็นลงในตอนท้ายสัปดาห์

กรมอุตุนิยมวิทยา

๒๖ ธ.ค. ๒๐

Weather outlook for the period 26 December 1977 - 1 January 1978

General Situation

A rather active high pressure area in China will extend to Thailand during this week.

Northern Part: Northeastern Part: Central Part: Eastern part and Coastal Area:	Isolated showers at the beginning of the week and gradual decrease in temperature.
Southern Thailand East Coast:	Almost widespread rain with isolated heavy falls during the week.
Southern Thailand West Coast:	Isolated rain throughout the week.
Bangkok Metropolis:	Isolated showers during the beginning of the week, and gradual decrease in temperature during the rest period.

Meteorological Department

26 December 1977

สรุปลักษณะอากาศทั่วไปประจำสัปดาห์

ระหว่างวันที่ ๑๙ – ๒๕ ธันวาคม ๒๕๒๐

๑. บริเวณความกดอากาศสูงที่ปกคลุมประเทศไทยตอนบนมีกำลังอ่อนเกือบตลอดสัปดาห์ และได้ทวีกำลังแรงขึ้นในตอนปลายของสัปดาห์ ลักษณะเช่นนี้ทำให้ประเทศไทยตอนบนมีอุณหภูมิลดลงและมีฝนและฝนฟ้าคะนองกระจายในตอนปลายสัปดาห์ สำหรับภาคใต้มีฝนกระจายตลอดสัปดาห์

๒. รายงานอุณหภูมิต่ำสุดในภาคต่าง ๆ ของประเทศไทยมีดังนี้.–

ภาคเหนือ	๙.๓ °ซ.ที่	อ.เมือง	จ.เชียงราย	เมื่อวันที่	๒๕	ธ.ค.
ภาคตะวันออกเฉียงเหนือ	๑๖.๒ °ซ.ที่	อ.เมือง	จ.เลย	"	๒๑	ธ.ค.
ภาคกลาง	๑๖.๓ °ซ.ที่	อ.ทองผาภูมิ	จ.กาญจนบุรี	"	๒๑	ธ.ค.
ภาคตะวันออก	๒๐.๐ °ซ.ที่	อ.เมือง	จ.ปราจีนบุรี	"	๒๓	ธ.ค.
		อ.กบินทร์บุรี		"	๒๐	ธ.ค.
ภาคใต้	๑๙.๒ °ซ.ที่	อ.เมือง	จ.เพชรบุรี	"	๒๓	ธ.ค.

๓. รายงานฝนสูงสุดในภาคต่าง ๆ ของประเทศไทยมีดังนี้.–

ภาคเหนือ	๕๕.๑ มม.ที่	อ.จอมทอง	จ.เชียงใหม่	เมื่อวันที่	๒๐	ธ.ค.
ภาคตะวันออกเฉียงเหนือ	๒๖.๖ มม.ที่	อ.เมือง	จ.อุดรธานี	"	๒๕	ธ.ค.
ภาคกลาง	๒๙.๒ มม.ที่	บางนา	กรุงเทพมหานคร	"	๒๔	ธ.ค.
ภาคตะวันออก	๓๐.๐ มม.ที่	อ.สัตหีบ	จ.ชลบุรี	"	๑๙	ธ.ค.
ภาคใต้	๑๒.๗ มม.ที่	อ.สุไหงโกลก	จ.นราธิวาส	"	๒๐	ธ.ค.

กรมอุตุนิยมวิทยา

๒๖ ธ.ค. ๒๐

Weekly Weather Summary

Period 19 - 25 December 1977

1. Almost throughout the week, the weak high pressure area covered Upper Thailand and it intensified at the end of the week. Consequently, decreased in temperature and scattered rainshowers and thundershowers were experienced in Upper Thailand during the end of the week. For Southern Thailand scattered rainfall were reported throughout the week.

2. Lowest temperatures in various parts of Thailand were as follows:-

Northern Part	9.3°C.at	Amphoe Muang	Chiang Rai	on	25	Dec.
Northeastern Part	16.2°C.at	Amphoe Muang	Loei	"	21	Dec.
Central Part	16.3°C.at	Thong Pha Phum	Kanchanaburi	"	21	Dec.
Eastern Part	20.0°C.at	Amphoe Muang	Prachin Buri	"	23	Dec.
		Kabin Buri		"	20	Dec.
Southern Part	19.2°C.at	Amphoe Muang	Phetchaburi	"	23	Dec.

3. Heaviest rainfalls were recorded at following places:-

Northern Part	59.1 mm. at Chom Thong	Chiang Mai	on	20	Dec.
Northeastern Part	26.6 mm. at Amphoe Muang	Udon Thani	"	25	Dec.
Central Part	29.2 mm. at Bang Na	Bangkok Metropolis	"	24	Dec.
Eastern Part	3.3 mm. at Sattahip	Chon Buri	"	19	Dec.
Southern Part	36.7 mm. at Sungai Kolok	Narathiwat	"	20	Dec.

Meteorological Department
26 December 1977

<u>ข่าวอากาศเพื่อการเกษตรประจำสัปดาห์</u>

เมื่อวันที่ 19 – 25 ธันวาคม 2520 มีลักษณะอากาศซึ่งพอสรุปได้ดังต่อไปนี้ : –

บริเวณความกดอากาศสูงที่ปกคลุมประเทศไทยตอนบนมีกำลังอ่อนเกือบตลอดสัปดาห์ และได้หวีกำลังแรงขึ้นในตอนปลายสัปดาห์ ลักษณะเช่นนี้ทำให้ประเทศไทยตอนบนมีอุณหภูมิลดลงและมีหมอกและฝนฟ้าคะนองกระจายในตอนปลายสัปดาห์ สำหรับภาคใต้มีฝนกระจายตลอดสัปดาห์

<u>ข้อควรทราบ</u>

สัปดาห์นี้ลมมรสุมตะวันออกเฉียงเหนือซึ่งมีกำลังค่อนข้างแรงจะพัดปกคลุมประเทศไทย ลักษณะเช่นนี้จะทำให้ประเทศไทยมีอากาศหนาวเย็นอีกระลอกหนึ่ง เฉพาะอย่างยิ่งทางตอนบนของภาคเหนือและภาคตะวันออกเฉียงเหนืออุณหภูมิจะลดลงมากกว่าภาคอื่น ๆ สำหรับภาคใต้ด้านฝั่งตะวันออกตั้งแต่จังหวัดชุมพรลงไปจะมีฝนหนาแน่นกับมีฝนตกหนักเป็นบางแห่ง ส่วนอ่าวไทยจะมีคลื่นลมค่อนข้างจัด ดังนั้นจึงควรระมัดระวังอันตรายไว้ด้วย.

กรมอุตุนิยมวิทยา
26 ธันวาคม 2520

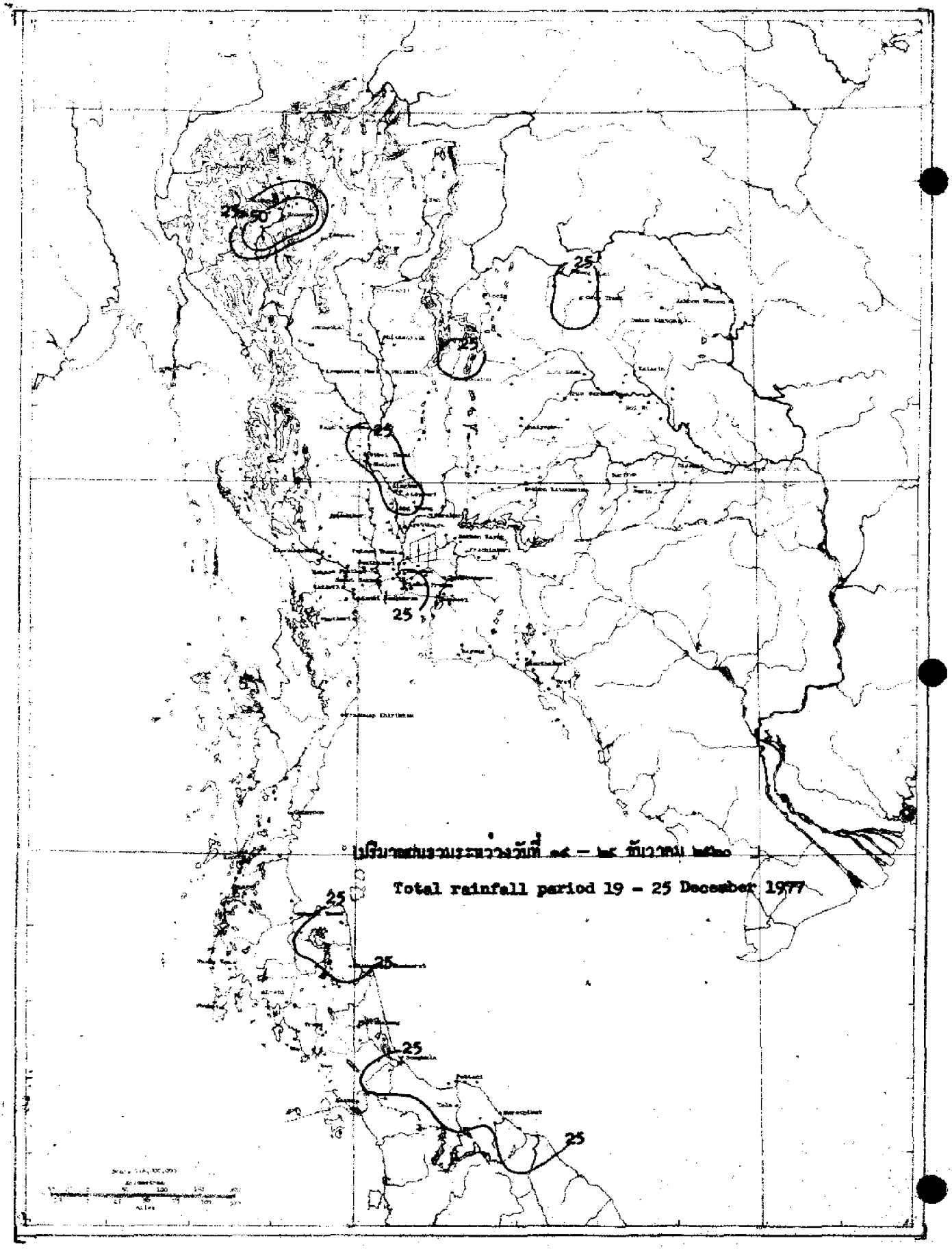

ปริมาณฝนรวมระหว่างวันที่ ๑๙ – ๒๕ ธันวาคม ๒๕๒๐

Total rainfall period 19 – 25 December 1977

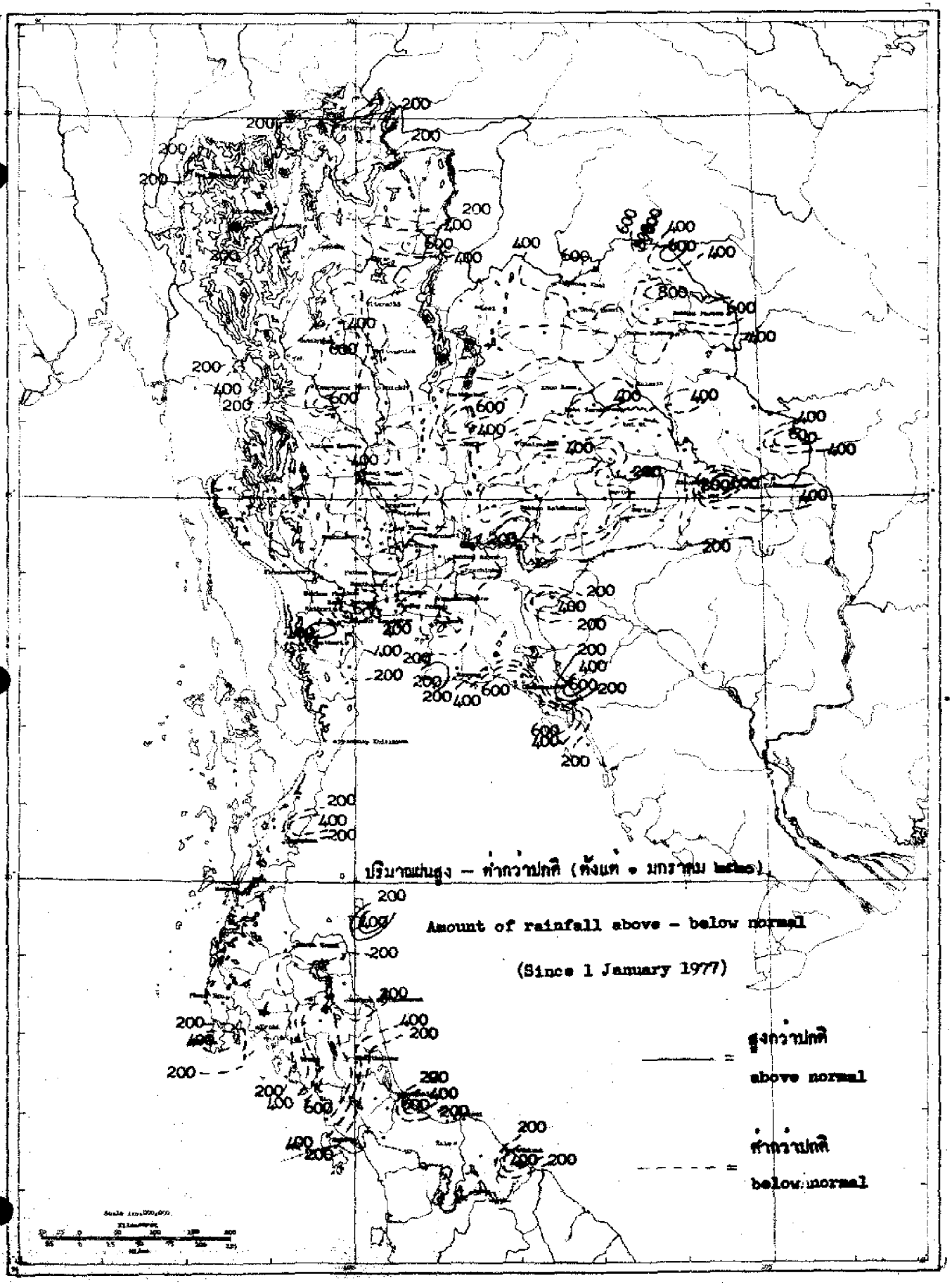
ปริมาณฝนสูง – ต่ำกว่าปกติ (ตั้งแต่ 1 มกราคม 1977)
Amount of rainfall above – below normal
(Since 1 January 1977)
สูงกว่าปกติ
above normal
ต่ำกว่าปกติ
below normal

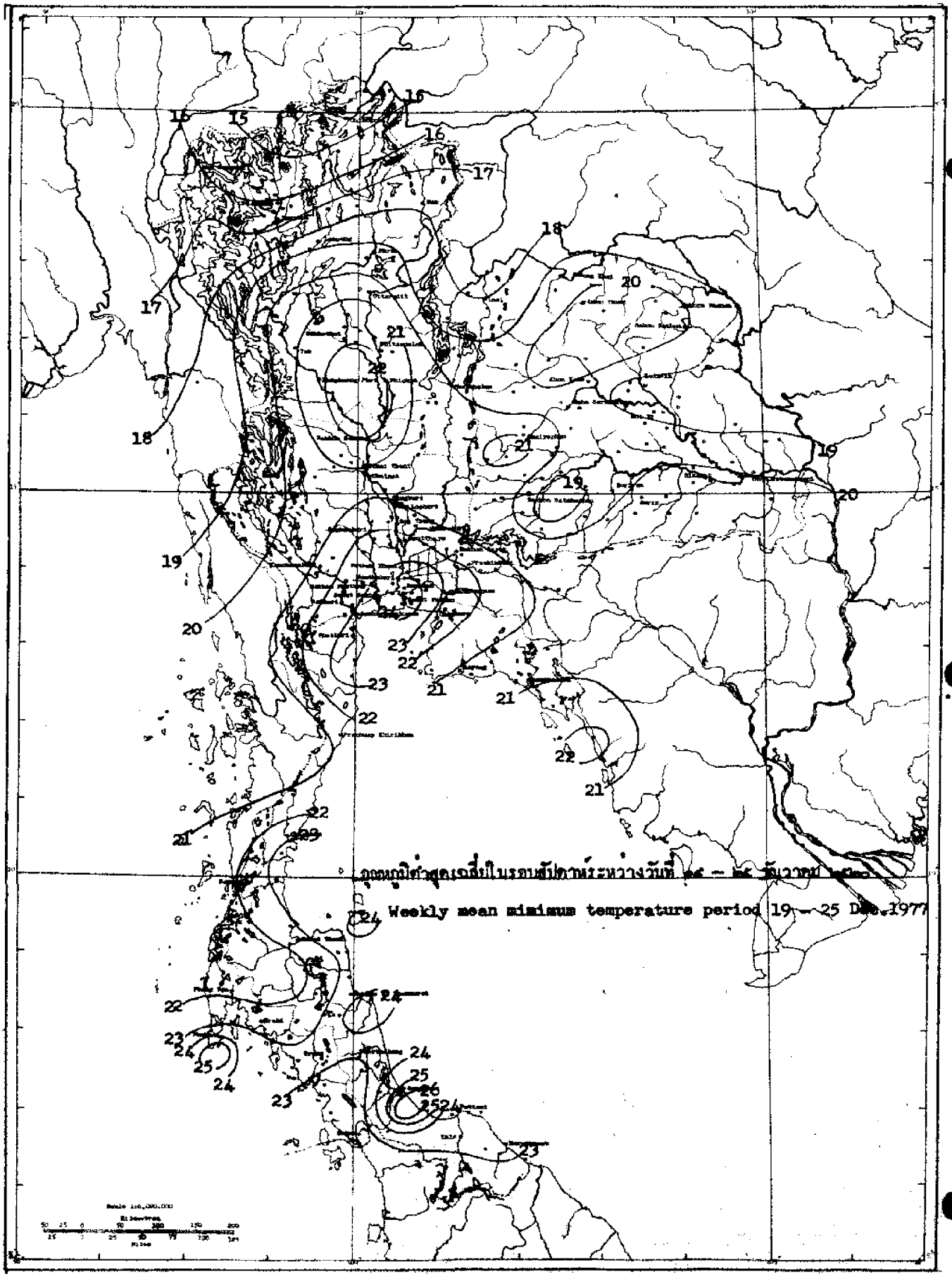
Weekly mean minimum temperature period 19 – 25 Dec.1977

สถานีฝน Station	วันที่และจำนวนน้ำฝนเป็นมิลลิเมตร Date and amount of rainfall in millimeters							ฝนรวม มม. Total rainfall mm.	ฝนรวมตั้งแต่ 1 มกราคม Accumulative rainfall since 1 January	
	ธันวาคม December								ปริมาณ มม. Amount mm.	สูงต่ำกว่าปกติ Above or below Normal
	19	20	21	22	23	24	25			
ภาคเหนือ NORTHERN PART										
1 เชียงราย CHIANG RAI*				T	8.4			8.4	986.6	+201.2
2 แม่สาย Mae Sai								0.0	511.6	- 63.0
3 เชียงแสน Chiang Saen								0.0	642.4	- 58.2
4 เชียงของ Chiang Khong					1.3			1.3	1761.4	+165.1
5 แม่จัน Mae Chan								0.0	1411.8	
6 แม่สรวย Mae Suai								0.0	1139.5	-182.3
7 เทิง Thoeng								0.0	1958.9	+280.8
8 เชียงคำ Chiang Kham					3.4			3.4	1447.6	+ 82.7
9 เวียงป่าเป้า Wiang Pa Pao								0.0		
10 พาน Phan				12.5				12.5	1513.6	+140.0
11 แม่ใจ Mae Chai								0.0	1625.6	+285.0
12 พะเยา Phayao								0.0	873.1	-162.0
13 จุน Chun								0.0		
14 แม่ฮ่องสอน MAE HONG SON*								0.0	1575.4	+320.4
15 ปาย Pai								0.0	1256.8	- 58.0
16 ขุนยวม Khun Yuam								0.0	1409.5	+162.3
17 แม่ลาน้อย Mae La Noi								0.0	1126.5	
18 แม่สะเรียง Mae Sariang*								0.0	1188.1	- 61.8
19 เชียงใหม่ CHIANG MAI*	0.2	19.2						19.4	1185.1	- 84.5
20 ฝาง Fang								0.0	1271.1	+ 2.4
21 แม่อาย Mae Ai										
22 เชียงดาว Chiang Dao								0.0	1022.0	-323.6
23 แม่แตง Mae Taeng								0.0	1291.8	+ 99.7
24 แม่ริม Mae Rim								0.0	985.2	-138.7
25 สันทราย San Sai		17.3						17.3	1252.6	+ 56.5
26 ดอยสะเก็ด Doi Saket		27.5						27.5	1242.6	+ 41.5
27 สันกำแพง San Kamphaeng		87.1						87.1	939.1	+ 31.4
28 หางดง Hang Dong								0.0	1214.5	+ 60.8
29 สารภี Saraphi		8.9						8.9	984.7	
30 สันป่าตอง San Pa Tong								0.0	1085.3	+ 97.7
31 จอมทอง Chom Thong		59.1						59.1	1315.6	+371.4
32 ฮอด Hot		49.4	2.0					51.4	1037.8	- 73.1
33 ลำพูน LAMPHUN		6.3						6.3	1118.6	+161.8
34 ป่าซาง Pa Sang		2.8						2.8	1119.7	+135.5
35 ลี้ Li			3.3					3.3	1113.2	- 57.9
36 ลำปาง LAMPANG*				4.6	4.9			9.5	1214.1	+151.7
37 งาว Ngao								0.0	1110.7	-115.5
38 แจ้ห่ม Chae Hom		8.3						8.3	776.2	-211.6
39 เกาะคา Ko Kha				3.2	16.4			19.6	1205.6	+157.5
40 สบปราบ Sop Prap								0.0	953.9	-114.1

สถานีฝน	Station	วันที่และจำนวนน้ำฝนเป็นมิลลิเมตร Date and amount of rainfall in millimeters							ฝนรวม มม. Total rainfall mm.	ฝนรวมตั้งแต่ 1 มกราคม Accumulative rainfall since : Summary	
		ธันวาคม December								ปริมาณ มม. Amount mm.	สูงต่ำกว่าปรกติ Above or below Normal
		19	20	21	22	23	24	25			
41 เถิน	Thoen								0.0	321.9	-162.5
42 แม่พริก	Mae Phrik										
43 แพร่	PHRAE *						1.1	T	1.1	953.3	-137.5
44 สอง	Song								0.0	568.6	-426.1
45 สูงเม่น	Sung Men								0.0	699.2	-278.4
46 เด่นชัย	Den Chai								0.0	1082.9	- 90.4
47 น่าน	NAN *						4.1	14.8	18.9	1435.9	+126.7
48 ทุ่งช้าง	Thung Chang								0.0	1672.5	+ 5.5
49 เชียงกลาง	Chiang Klang								0.0	1316.3	
50 ท่าวังผา	Tha Wang Pha *					1.3		0.7	2.0	1315.8	-107.3
51 ปัว	Pua								0.0	1061.9	-223.0
52 สา	Sa								0.0	786.0	-338.6
53 นาน้อย	Na Noi								0.0	299.4	-656.8
54 อุตรดิตถ์	UTTARADIT *						1.5		1.5	1598.8	+169.1
55 ฟากท่า	Fak Tha								0.0	696.8	-456.4
56 น้ำปาด	Nam Pat								0.0	919.0	-270.6
57 สนามบินอุตรดิตถ์	Uttaradit Airport *										
58 ท่าปลา	Tha Pla								0.0	1044.1	-183.7
59 ลับแล	Laplae								0.0	1245.0	-245.1
60 ตาก	TAK *								0.0	749.9	-286.2
61 เขื่อนภูมิพล	Bhumibol Dam *								0.0	803.1	-255.0
62 บ้านตาก	Ban Tak								0.0	662.6	-182.1
63 แม่ระมาด	Mae Ramat										
64 แม่สอด	Mae Sot *							0.3	0.3	1100.5	-408.5
65 สุโขทัย	SUKHOTHAI								0.0	489.2	-624.7
66 ทุ่งเสลี่ยม	Thung Saliam								0.0	766.2	-424.3
67 สวรรคโลก	Sawankhalok								0.0	676.8	-415.7
68 กงไกรลาศ	Kong Krailat								0.0	974.5	-294.5
69 บ้านด่านลานหอย	Ban Dan Lan Hoi										
70 พิษณุโลก	PHITSANULOK *							19.5	19.5	1397.3	+ 58.0
71 นครไทย	Nakhon Thai										
72 พรหมพิราม	Phrom Phiram								0.0	996.6	+ 23.6
73 วังทอง	Wang Thong								0.0	1235.3	-127.7
74 บางกระทุ่ม	Bang Krathum								0.0	1001.8	-377.1
75 กำแพงเพชร	KAMPHAENG PHET								0.0	747.4	-463.8
76 พรานกระต่าย	Phan Kratai								0.0	854.6	-594.5
77 คลองขลุง	Khlong Khlung								0.0	682.3	-635.8
78 ขาณุวรลักษบุรี	Khanu Worlaksaburi	T							T	996.8	-277.2
79 พิจิตร	PHICHIT								0.0	1174.0	-350.0
80 สามง่าม	Sam Ngam								0.0	860.9	-406.2
81 ตะพานหิน	Taphan Hin								0.0	922.7	-353.7

สถานีฝน	Station	วันที่และจำนวนน้ำฝนเป็นมิลลิเมตร Date and amount of rainfall in millimetre ธันวาคม December 19	20	21	22	23	24	25	ฝนรวม มม. Total rainfall mm.	ฝนรวมตั้งแต่ 1 มกราคม Accumulative rainfall since 1 January ปริมาณ มม. Amount mm.	สูงต่ำกว่าปกติ Above or below Normal
82 บางมูลนาค	Bang Mun Nak								0.0	922.7	-353.7
83 โพทะเล	Pho Thale								0.0	820.0	-308.8
84 เพชรบูรณ์	PHETCHABUN*							17.3	17.3	896.7	-341.8
85 หล่มเก่า	Lom Kao								0.0	736.9	-348.3
86 หล่มสัก	Lom Sak*							43.9	43.9	856.3	-129.9
87 ชนแดน	Chon Daen								0.0	1145.9	- 80.3
88 หนองไผ่	Nong Phai								0.0	585.6	-613.3
89 วิเชียรบุรี	Wichian Buri*						0.1		0.1	954.8	-173.2
ภาคตะวันออกเฉียงเหนือ	**NORTHEASTERN PART**										
1 เลย	LOEI*					T		2.0	2.0	990.1	-222.1
2 เชียงคาน	Chiang Khan								0.0	1015.0	-254.9
3 ท่าลี่	Tha Li								0.0	629.1	-343.7
4 ด่านซ้าย	Dan Sai										
5 วังสพุง	Wang Saphung								0.0	940.5	-161.0
6 หนองคาย	NONG KHAI						T	25.3	25.3	1144.7	-636.5
7 ศรีเชียงใหม่	Si Chiang Mai								0.0	1111.8	-574.3
8 ท่าบ่อ	Tha Bo								0.0	709.2	-829.5
9 โพนพิสัย	Phon Phisai								0.0	1341.4	-468.8
10 บึงกาฬ	Bung Kan								0.0	1526.0	-938.4
11 เซกา	Seka								0.0	1790.1	+123.9
12 อุดรธานี	UDON THANI						T	26.6	26.6	1040.9	-500.6
13 เพ็ญ	Phen								0.0	1213.8	-118.9
14 กุมภวาปี	Kumphawapi								0.0	967.6	-112.9
15 หนองหาร	Nong Han								0.0	885.2	-371.3
16 หนองบัวลำภู	Nong Bua Lam Phu										
17 สกลนคร	SAKON NAKHON*						0.6	11.7	12.3	1151.9	-316.8
18 วานรนิวาส	Wanon Niwat							0.0	0.0	789.3	-946.4
19 สว่างแดนดิน	Sawang Daen Din								0.0	991.1	-624.7
20 พรรณานิคม	Phanna Nikhom								0.0	968.6	-550.5
21 นครพนม	NAKHON PHANOM						T	1.2	1.2	1652.0	-683.3
22 บ้านแพง	Ban Phaeng								0.0	1554.1	
23 ท่าอุเทน	Tha Uthen								0.0	1752.4	-516.0
24 นาแก	Na Kae								0.0	1178.6	-323.9
25 ธาตุพนม	That Phanom								0.0	1110.0	-650.7
26 มุกดาหาร	Mukdahan*						T		T	1191.6	-300.8
27 กาฬสินธุ์	KALASIN								0.0	1151.1	-238.4
28 ยางตลาด	Yang Talat								0.0	768.6	-538.4
29 สหัสขันธ์	Sahatsakhan								0.0	895.5	-434.5
30 กุฉินารายณ์	Kuchinarai								0.0	1235.4	-267.3
31 คเนรมิตร	Kamalasai								0.0	1228.9	- 45.5
32 ร้อยเอ็ด	ROI ET*							T	T	1301.0	-102.9

สถานีฝน	Station	วันที่และจำนวนน้ำฝนเป็นมิลลิเมตร Date and amount of rainfall in millimeters ธันวาคม December 19	20	21	22	23	24	25	ฝนรวม มม. Total rainfall mm.	ฝนรวมตั้งแต่ 1 มกราคม Accumulative rainfall since 1 January ปริมาณ มม. Amount mm.	สูงต่ำกว่าปกติ Above or below Normal
33 โพนทอง	Phon Thong								0.0	973.2	-508.3
34 ธวัชบุรี	Thawatchaburi								0.0		
35 อาจสามารถ	At Samat								0.0		
36 เสลภูมิ	Selaphum								0.0		
37 จตุรพักตร์พิมาน	Chaturaphak Phiman								0.0	944.7	-125.7
38 เกษตรวิสัย	Kaset Wisai								0.0	1400.7	- 0.8
39 สุวรรณภูมิ	Suwannaphum								0.0	1648.0	= 3.5
40 มหาสารคาม	MAHA SARAKHAM								0.0	894.8	-483.8
41 เชียงยืน	Chiang Yun								0.0	985.2	-299.0
42 กันทรวิชัย	Kantharawichai								0.0	664.6	-570.8
43 โกสุมพิสัย	Kosum Phisai *								0.0	1015.9	-288.5
44 บรบือ	Borabu								0.0	877.7	-383.5
45 วาปีปทุม	Wapi Pathum								0.0	915.2	-254.9
46 พยัคฆภูมิพิสัย	Phayakkhaphum Phisai								0.0	973.8	-434.7
47 ขอนแก่น	KHON KAEN *						0.1	18.3	18.4	1216.3	+ 13.4
48 น้ำพอง	Nam Phong								0.0	1070.2	- 8.3
49 ภูเวียง	Phu Wiang								0.0	999.0	-223.0
50 ชุมแพ	Chum Phae								0.0	1003.0	-104.5
51 มัญจาคีรี	Mancha Khiri								0.0	956.6	-210.0
52 ชนบท	Chonnabot								0.0	1172.8	- 16.2
53 บ้านไผ่	Ban Phai								0.0	800.1	-400.7
54 พล	Phon								0.0	1129.0	-142.5
55 หนองสองห้อง	Nong Song Hong								0.0	1090.4	-182.7
56 ชัยภูมิ	CHAIYAPHUM *							5.0	5.0	1021.8	-260.7
57 เกษตรสมบูรณ์	Kaset Sombun								0.0	336.1	-636.3
58 ภูเขียว	Phu Khieo								0.0	687.1	-360.6
59 ทอนสวรรค์	Khon Sawan								0.0	1144.1	- 15.8
60 จัตุรัส	Chatturat								0.0	1011.2	-101.7
61 บำเหน็จณรงค์	Bamnet Narong								0.0	1048.6	-165.9
62 นครราชสีมา	NAKHON RATCHASIMA *						T	6.1	6.1	888.5	-313.0
63 บัวใหญ่	Bua Yai										
64 คง	Khong								0.0	623.1	-466.5
65 ด่านขุนทด	Dan Khun Thot								0.0	777.3	-263.2
66 โนนไทย	Non Thai								0.0	1105.2	+ 3.7
67 โนนสูง	Non Sung								0.0	780.4	-433.4
68 พิมาย	Phimai								0.0		
69 สีคิ้ว	Sikhiu								0.0	744.2	-340.0
70 สูงเนิน	Sung Noen								0.0	1030.8	-137.6
71 ปักธงชัย	Pak Thong Chai								0.0	1330.4	+239.1
72 โชคชัย	Chok Chai *								0.0	1036.2	- 23.8
73 ครบุรี	Khon Buri								0.0	580.8	-475.9

สถานีฝน	Station	วันที่และจำนวนน้ำฝนเป็นมิลลิเมตร Date and amount of rainfall in millimeters ธันวาคม December 19	20	21	22	23	24	25	ฝนรวม มม. Total rainfall mm	ฝนรวมตั้งแต่ 1 มกราคม Accumulative rainfall since 1 January ปริมาณ มม. Amount mm.	สูงต่ำกว่าปกติ Above or below Normal
74 บุรีรัมย์	BURI RAM								0.0	944.5	-441.8
75 พุทไธสง	Phutthaisong								0.0	1144.1	-209.3
76 สตึก	Satuk								0.0	1150.8	-171.8
77 ลำปลายมาศ	Lam Phai Mat								0.0	912.5	-433.3
78 นางรอง	Nang Rong								0.0	811.8	-493.5
79 สุรินทร์	SURIN							3.2	3.2	1060.2	-250.7
80 รัตนบุรี	Rattanaburi								0.0	1105.0	-176.2
81 ท่าตูม	Tha Tum							1.4	1.4	992.1	-249.6
82 ศีขรภูมิ	Sikhoraphum								0.0		
83 ปราสาท	Prasat								0.0	1033.3	-180.2
84 สังขะ	Sangkha								0.0	1004.2	-199.7
85 ศรีสะเกษ	SI SA KET								0.0	631.1	-851.2
86 ราษีไศล	Rasi Salai								0.0	749.2	-507.6
87 กันทรารมย์	Kanthararom								0.0	1259.8	+ 33.5
88 ขุขันธ์	Khukhan								0.0	1304.1	+ 21.1
89 ขุนหาญ	Khun Han								0.0	1224.9	-104.1
90 กันทรลักษ์	Kantharalak								0.0	1079.6	-269.0
91 อุบลราชธานี	UBON RATCHATHANI *							4.0	4.0	1288.2	-282.0
92 เขมราฐ	Khemarat								0.0	1138.1	-345.9
93 อำนาจเจริญ	Amnat Charoen								0.0	1573.4	- 5.3
94 ยโสธร	Yasothon								0.0	1243.0	-210.2
95 ตระการพืชผล	Trakan Phutphon								0.0	1445.9	- 65.4
96 มหาชนะชัย	Maha Chana Chai								0.0	1094.8	-359.9
97 เขื่องใน	Khuang Nai								0.0	595.5	-909.3
98 โขงเจียม	Khong Chiam								0.0	1156.9	-626.6
99 เดชอุดม	Det Udom								0.0	1056.3	-482.6
100 บุณฑริก	Buntharik								0.0	536.3	
ภาคกลาง	**CENTRAL PART**										
1 นครสวรรค์	NAKHON SAWAN						3.2	30.3	33.5	697.4	-494.8
2 บรรพตพิสัย	Banphot Phisai								0.0	599.5	-367.1
3 ชุมแสง	Chumsaeng								0.0	1142.9	-124.2
4 หนองบัว	Nong Bua										
5 ลาดยาว	Lat Yao								0.0	613.9	-454.1
6 ท่าตะโก	Tha Tako								0.0	568.1	-529.3
7 พยุหคีรี	Phayuha Khiri								0.0	692.1	-369.4
8 ตาคลี	Takhli								0.0	606.5	-688.1
9 อุทัยธานี	UTHAI THANI								0.0	790.6	-373.2
10 สว่างอารมณ์	Sawang Arom								0.0	322.0	-803.2
11 บ้านไร่	Ban Rai								0.0	434.6	-759.0
12 ทัพทัน	Thap than								0.0	990.8	-273.0
13 หนองฉาง	Nong Chang								0.0	1343.0	- 85.3

สถานีฝน	Station	วันที่และจำนวนน้ำฝนเป็นมิลลิเมตร Date and amount of rainfall in millimeters ธันวาคม December 19	20	21	22	23	24	25	ฝนรวม มม. Total rainfall mm.	ฝนรวมตั้งแต่ 1 มกราคม Accumulative rainfall since 1 January ปริมาณ มม. Amount mm.	สูงต่ำกว่าปก Above or below Normal
14 หนองขาหย่าง	Nong Khayang								0.0	1113.9	-68.3
15 ชัยนาท	CHAI NAT								0.0	561.7	-581.3
16 มโนรมย์	Manorom								0.0	521.8	-678.5
17 วัดสิงห์	Wat Sing								0.0	573.9	-671.2
18 หันคา	Hankha								0.0	731.0	-452.6
19 สิงห์บุรี	SING BURI								0.0	641.9	-461.5
20 อินทร์บุรี	In Buri								0.0	787.7	-222.3
21 บางระจัน	Bang Rachan								0.0	726.3	-515.8
22 พรหมบุรี	Phrom Buri								0.0	735.1	-589.8
23 ลพบุรี	LOP BURI*							27.4	27.4	1041.9	-308.2
24 บ้านหมี่	Ban Mi								0.0	747.5	-288.9
25 บัวชุม	Bua Chum*						T		T	1228.9	+ 16.9
26 ชัยบาดาล	Chai Badan								0.0	991.7	-113.7
27 พัฒนานิคม	Phatthana Nikhom								0.0	403.8	-684.0
28 โคกสำโรง	Khok Samrong								0.0	579.0	-479.1
29 ท่าวุ้ง	Tha Wung								0.0	769.2	-684.2
30 สุพรรณบุรี	SUPHAN BURI*							14.4	14.4	717.9	-546.3
31 เดิมบางนางบวช	Doembang Nangbuat								0.0	576.8	-569.4
32 สามชุก	Sam Chuk								0.0	804.4	-374.9
33 ดอนเจดีย์	Don Chedi										
34 ศรีประจันต์	Si Phrachan										
35 อู่ทอง	U Thong								0.0	463.6	-553.6
36 บางปลาม้า	Bang Pa Ma								0.0	653.9	-315.2
37 สองพี่น้อง	Song Phi Nong								0.0	971.8	+134.0
38 อ่างทอง	ANG THONG								0.0	324.5	-508.8
39 โพธิ์ทอง	Pho Thong								0.0	722.4	-772.8
40 ไชโย	Chaiyo								0.0	484.6	-557.5
41 วิเศษชัยชาญ	Wiset Chai Chan								0.0	595.9	-795.6
42 ป่าโมก	Pa Mok								0.0	732.3	-451.6
43 สระบุรี	SARABURI								0.0	1055.4	-508.6
44 พระพุทธบาท	Phra Phutthabat								0.0		
45 บ้านหมอ	Ban Mo								0.0		
46 เสาไห้	Sao Hai								0.0	986.7	-533.4
47 แก่งคอย	Kaeng Khoi								0.0	992.3	-564.6
48 หนองแค	Nong Khae								0.0	1164.8	-361.1
49 พระนครศรีอยุธยา	PHRA NAKHON SI AYUTTHAYA								0.0	730.5	-380.9
50 ท่าเรือ	Tha Rua								0.0	939.7	-603.9
51 ผักไห่	Phak Hai								0.0	855.6	-531.6
52 บางบาล	Bang Ban								0.0	680.6	-803.0
53 เสนา	Sena								0.0	609.5	-791.7
54 บางไทร	Bang Sai								0.0	789.1	-577.7

สถานีฝน	Station	วันที่และจำนวนน้ำฝนเป็นมิลลิเมตร Date and amount of rainfall in millimeters. ธันวาคม December 19	20	21	22	23	24	25	ฝนรวม มม. Total rainfall mm.	ฝนรวมตั้งแต่ 1 มกราคม Accumulative rainfall since 1 January ปริมาณ มม. Amount mm.	สูงต่ำกว่าปกติ Above or below Normal
56 บางปะอิน	Bang Pa-in								0.0	804.3	-567.4
56 ปทุมธานี	PATHUM THANI								0.0		
57 หนองเสือ	Nong Sua								0.0	929.4	-603.1
58 ธัญบุรี	Thanyaburi								0.0		
59 รังสิต	Rangsit								0.0	598.0	
60 ลำลูกกา	Lam Luk Ka										
61 นนทบุรี	NONTHABURI										
62 บางบัวทอง	Bang Bua Thong								0.0	801.0	-527.4
63 ธนบุรี	THON BURI										
64 ตลิ่งชัน	Taling Chan										
65 บางขุนเทียน	Bang Khun Thian										
66 ราชบุรีบูรณะ	Rat Burana										
67 กรุงเทพมหานคร	BANGKOK METROPOLIS						3.9	T	3.9	1046.4	-459.5
68 สนามบินดอนเมือง	Don Muang Airport*							12.0	12.0	889.8	-624.6
69 บางเขน	Bang Khen						14.7		14.7	983.4	-518.2
70 มีนบุรี	Min Buri										
71 ลาดกระบัง	Lat Krabang										
72 ศูนย์วิจัยบางนา	Bangk Na*						29.2		29.2	1013.9	
73 กาญจนบุรี	KANCHANABURI*						T	T	T		
74 สังขละบุรี	Sangkhla Buri										
75 เพชรบูรณ์	Pilok										
76 ทองผาภูมิ	Toong Pha Phum*							T	T	1616.7	+ 6.6
77 ศรีสวัสดิ์	Si Sawat										
78 ไทรโยค	Sai Yok										
79 พนมทวน	Phanom Thuan								0.0	506.9	-311.9
80 ท่าม่วง	Tha Muang								0.0	542.6	-381.7
81 นครปฐม	NAKHON PATHOM								0.0	959.2	-275.0
82 บางเลน	Bang Len										
83 นครชัยศรี	Nakhon Chaisi								0.0	841.2	-156.4
84 ราชบุรี	RATCHABURI								0.0	558.2	-715.9
85 บ้านโป่ง	Ban Pong								0.0	821.5	-192.0
86 โพธาราม	Photharam								0.0	868.9	-275.7
87 ดำเนินสะดวก	Damnoen Saduak										
88 ปากท่อ	Pak Tho								0.0	1320.8	+219.1
89 สมุทรสงคราม	SAMUT SONGKHRAM								0.0	690.0	-404.5
90 บางคนที	Bang Khonthi								0.0	820.4	-353.6
91 อัมพวา	Amphawa								0.0	842.1	-304.5
92 สมุทรสาคร	SAMUT SAKHON	8.0							8.0	968.8	-371.9
93 กระทุ่มแบน	Kratum Baen								0.0	887.1	-366.4
94 สมุทรปราการ	SAMUT PRAKAN								0.0	727.4	-657.0
95 บางพลี	Bang Phli								0.0	995.8	-453.3

สถานีฝน	Station	วันที่และจำนวนน้ำฝนเป็นมิลลิเมตร Date and amount of rainfall in millimeters ธันวาคม December 19	20	21	22	23	24	25	ฝนรวม มม. Total rainfall mm.	ฝนรวมตั้งแต่ 1 มกราคม Accumulative rainfall since 1 January ปริมาณ มม. Amount mm.	สูงต่ำกว่าปกติ Above or below Normal
ภาคตะวันออก	**EASTERN PART**										
1 นครนายก	NAKHON NAYOK								0.0	1514.6	-416.9
2 บ้านนา	Ban Na								0.0	1407.3	-588.7
3 ปากพลี	Pak Phli								0.0	1206.3	0911.0
4 องครักษ์	Ongkharak								0.0	999.5	-808.4
5 ปราจีนบุรี	PRACHIN BURI *								0.0	1673.5	-375.6
6 ประจันตคาม	Prachantakham								0.0	1464.5	-213.5
7 บ้านสร้าง	Ban Sang								0.0	1204.2	-465.2
8 ศรีมหาโพธิ	Si Maha Phot								0.0	1592.3	-104.3
9 กบินทร์บุรี	Kabin Buri*								0.0	1581.3	+ 28.3
10 สระแก้ว	Sa Kaeo										
11 วัฒนานคร	Watthana Nakhon								0.0	1032.9	-514.4
12 อรัญประเทศ	Aranyaprathet *								0.0	1139.2	-430.3
13 ฉะเชิงเทรา	CHACHOENGSAO								0.0	1171.4	-204.8
14 บ้านโพธิ์	Ban Pho								0.0	925.8	-327.0
15 ชลบุรี	CHON BURI *						T		T	968.9	-418.5
16 ทานทอง	Phan Thong								0.0	450.9	-640.8
17 บ้านบึง	Ban Bung								0.0	409.2	- 867.1
18 เกาะสีชัง	Ko Sichang *								0.0	947.9	-289.9
19 ศรีราชา	Si Racha								0.0	881.9	-297.0
20 สัตหีบ	Sattahip *	3.3						3.0	6.3	1547.2	+220.5
21 ระยอง	RAYONG										
22 บ้านค่าย	Ban Khai								0.0	1109.9	-155.8
23 แกลง	Klaeng								0.0	1399.9	-621.0
24 จันทบุรี	CHANTHABURI *								0.0	2257.9	
25 ท่าใหม่	Tha Mai				T				T	1343.9	
26 มะขาม	Makham								0.0	1078.1	
27 ตราด	TRAT								0.0	3149.3	-682.5
28 เขาสมิง	Khao Saming								0.0	3163.6	+642.7
29 แหลมงอบ	Laem Ngop								0.0	1127.4	
30 คลองใหญ่	Khlong Yai *				1.3				1.3	4587.8	-265.6
ภาคใต้	**SOUTHERN PART**										
1 เพชรบุรี	PHETCHABURI								0.0	1063.9	- 94.5
2 บ้านแหลม	Ban Laem								0.0	538.1	-661.1
3 บ้านลาด	Ban Lat								0.0	1042.1	-106.0
4 ท่ายาง	Tha Yang								0.0	637.1	-200.6
5 ชะอำ	Cha-am								0.0	551.1	-347.9
6 ประจวบคีรีขันธ์	PRACHUAP KHIRI KHAN *							0.3	0.3	947.9	-193.6
7 หัวหิน	Hua Hin *							0.8	0.8	928.7	-119.1
8 ปราณบุรี	Pran Buri								0.0	775.5	
9 ชุมพร	CHUMPHON *	T					16.6	T	16.6	2220.0	+140.6

สถานีฝน	Station	วันที่และจำนวนน้ำฝนเป็นมิลลิเมตร Date and amount of rainfall in millimeters							ฝนรวม mm. Total rainfall mm.	ฝนสะสมตั้งแต่ 1 มกราคม Accumulative rainfall since 1 January	
		ธันวาคม December								ปริมาณ mm. Amount mm.	สูงต่ำกว่าปกติ Above or below Normal
		19	20	21	22	23	24	25			
10 ท่าแซะ	Tha Sae								0.0	1607.9	-470.6
11 สวี	Sawi								0.0	2941.8	-104.8
12 หลังสวน	Lang Suan	3.7	1.2						4.9	979.5	-895.3
13 สุราษฎร์ธานี	SURAT THANI*		T				0.2		0.2	1649.5	-110.0
14 ไชยา	Chaiya				9.4				9.4	1551.7	-124.8
15 เกาะสมุย	Ko Samui*			10.4		0.9			11.3	2000.2	+408.0
16 พุนพิน	Phunphin	19.8	4.5						24.3	1243.1	-217.8
17 ท่าฉาง	Tha Chang			2.9					2.9	1262.0	-948.5
18 กาญจนดิษฐ์	Kanchanadit										
19 บ้านนาสาร	Ban Na San										
20 นครศรีธรรมราช	NAKHON SI THAMMARAT*		7.1	9.6	3.2	1.0	T		15.9	2204.7	-283.1
21 สิชล	Sichon								0.0	1631.7	-397.1
22 ท่าศาลา	Tha Sala		8.0	11.0	4.0	13.0			36.0	2093.7	+ 1.0
23 ฉวาง	Chawang								0.0	1371.3	-639.8
24 ทุ่งสง	Thung Song								0.0	1344.1	-655.7
25 ร่อนพิบูลย์	Ron Phibun								0.0	1755.0	+ 38.1
26 ปากพนัง	Pak Phanang								0.0	1582.9	-543.1
27 พัทลุง	PHATTHALUNG								0.0	1259.5	
28 ควนขนุน	Khuan Khanun								0.0	1485.7	
29 ปากพยูน	Pak Phayun								0.0	688.8	
30 เขาชัยสน	Khao Chaison		7.6						7.6	1774.9	
31 สงขลา	SONGKHLA*		1.4					T	1.4	1485.0	-668.0
32 รัตภูมิ	Rattaphum		28.2		2.5				30.7	1258.5	
33 หาดใหญ่	Hat Yai		3.8	2.1		0.5			6.4	1217.3	
34 สะเดา	Sadao										
35 ปัตตานี	PATTANI*		2.2	0.2	T	T		T	2.4	1418.2	+100.8
36 หนองจิก	Nong Chik								0.0	648.6	
37 ยะหริ่ง	Yaring								0.0	1498.8	
38 มายอ	Mayo		12.0						12.0	1614.7	
39 โคกโพธิ์	Khok Pho								0.0	1213.1	
40 ปะนาเระ	Panare								0.0	1610.0	
41 ยะลา	YALA		28.9						28.9	1631.5	
42 ยะหา	Yaha		12.5		4.4				16.9	1167.4	
43 รามัน	Raman		14.2	7.3					21.5	1832.4	
44 บันนังสตา	Bannang Satar								0.0	1184.9	
45 เบตง	Betong		9.2						9.2	1183.9	
46 นราธิวาส	NARATHIWAT*		16.8	T	T	T		10.7	27.5	2173.6	-475.9
47 ยี่งอ	Yi-ngo		22.3						22.3	1501.9	
48 รือเสาะ	Rangae										
49 ตากใบ	Tak Bai								0.0		
50 สุไหงโกลก	Sungai Kolok		36.7						36.7	1810.6	

สถานีฝน	Station	วันที่และจำนวนน้ำฝนเป็นมิลลิเมตร Date and amount of rainfall in millimeters							ฝนรวม มม. Total rainfall mm.	ฝนรวมตั้งแต่ 1 มกราคม Accumulative rainfall since 1 January	
		ธันวาคม December								ปริมาณ มม. Amount mm.	สูงต่ำกว่าปกติ Above or below Normal
		19	20	21	22	23	24	25			
51 ระนอง	RANONG		0.5	0.1					0.6	3392.4	
52 กระบุรี	Kra Buri								0.0	1160.4	
53 พังงา	PHANGNGA								0.0	1543.8	
54 ตะกั่วป่า	Takua Pa			9.8	0.3	0.3	T		10.4	3075.6	
55 กะปง	Kapong			4.8					4.8	3321.3	
56 ท้ายเหมือง	Thai Muang			5.7					5.7	1743.5	
57 ตะกั่วทุ่ง	Takua Thung				2.4				2.4	2040.0	
58 ทับปุด	Thap Put			4.4					4.4	1900.7	
59 ภูเก็ต	PHUKET*								0.0	1981.0	-358.4
60 สนามบินภูเก็ต	Phuket Airport*				2.3	13.3		0.7	16.3	2082.6	-547.5
61 กระบี่	KRABI								0.0	1296.9	
62 อ่าวลึก	Ao Luk								0.0	1814.9	
63 คลองท่อม	Khlong Tom								0.0	1676.1	
64 ตรัง	TRANG			0.4					0.4	1643.4	-765.4
65 สนามบินตรัง	Trang Airport*										
66 สิเกา	Sikao								0.0	1829.6	
67 ย่านตาขาว	Yan Ta Khao								0.0	1230.0	
68 ปะเหลียน	Palian								0.0	1976.3	
69 สตูล	SATUN								0.0	1035.7	
70 ทุ่งหว้า	Thung Wa								0.0	2093.1	

สถานีฝน	Station	วันที่และจำนวนน้ำฝนเป็นมิลลิเมตร Date and amount of rainfall in millimeters							ฝนรวม มม. Total rainfall mm.	ฝนรวมตั้งแต่ 1 มกราคม Accumulative rainfall since 1 January	
		ธันวาคม December								ปริมาณ มม. Amount mm.	สูงต่ำกว่าปกติ Above or below Normal
		19	20	21	22	23	24	25			
กรุงเทพมหานคร	**BANGKOK METROPOLIS**										
1 สถานีเครื่องรับส่งวิทยุนนทบุรี	Overseas Radio Receiving Station									418.0	
2 ร.ร. การช่างนนทบุรี	Nonthaburi Trade School						T	1.5	1.5	351.5	
3 พลังงานปรมาณูแห่งชาติ	Atomic Energy For Peace									458.8	
4 กองกำกับการรถวิทยุฯ	MMP. Sub Division Car Center									601.8	
5 วิทยาลัยครูจันทรเกษม	Chandrakasem College Education									384.1	
6 การไฟฟ้าฝ่ายผลิต	Electrical Supply Authority									519.5	
7 ศูนย์ฝึกการบินพลเรือน	Civil Aviation Training Center										
8 ร.ร. โยธินบูรณะ	Yothin Burana School										
9 สถานีรถไฟบางบำหรุ	Bang Bamru Railway Station										
10 ร.ร. พาณิชการสยาม	Siam Commercial School						36.4	15.2	51.6	757.1	
11 ร.ร. การประชาสัมพันธ์	Public Relation School									677.3	
12 ร.ร. สามเสนนอก	Sam Sen Nok School						21.2	32.1	53.3	756.6	
13 มหาวิทยาลัยรามคำแหง	Ramkhamhaeng University						0.4		0.4	624.0	
14 ร.ร. ศรีอุถัย	Sri Ubai School						25.0	13.0	38.0	923.3	
15 ร.ร. จิตรลดา	Chitlada School									584.4	
เขตบางกะปิ	Bangkapi Boundary										
17 เขตหนองจอก	Nong Chok Boundary										
18 กระทรวงศึกษาธิการ	Ministry of Education									451.5	
19 ร.ร. ช่างกลวิทยา	Changkol Vithaya School						22.4	42.5	64.9	578.6	
20 ร. ร พัน 2 ร.ม.	Second Infantry Battalion										
21 บ้านมนังคศิลา	Ban Manangkha Sila						15.3	12.6	27.9	700.8	
22 ร.ร. โสมสิตสโมสร	Kosit Samosorn School						15.3	10.5	25.8	1043.4	
23 ประตูน้ำปทุมวัน	Pathumwan Irr.									651.9	
24 ร.ร. เฉลิมชาตน์ศึกษา	Chalermart Suksa School									323.3	
25 วิทยาลัยเพาะช่าง	Pok Chang College							24.9	24.9	596.3	
26 ร.ร. มาเตร์เดอี	Mater Dei School									492.3	
27 สถานีจ่ายไฟฟ้าบางกะปิ	Sup Center of Electrial Supply-Bangkapi									544.5	
28 วิทยาลัยพาณิชการธนบุรี	Thonburi Commercial College						1.0		1.0	902.4	
29 วิทยาลัยครูบ้านสมเด็จ	Bansomdet Teacher College						22.1		22.1	541.2	
30 เขตคลองสาน	Khlong San Boundary										
31 ร.ร. เตรียมทหาร	Armed Force Academy Preparatory-School									756.6	
32 ร.ร. กรุงเทพคริสเตียน	Bangkok Christian College						13.7		13.7	979.4	
33 ร.ร. ศรีวิกรม์	Srivikorn School									294.9	
34 ประตูน้ำพระโขนง	Prakhanong Irr.						25.6	0.7	26.3	593.2	
35 ร.ร. สมชิตศึกษา	Somchit Suksa School										
36 ร.ร. ยานนาวาวิทยาคม	Yannawa Vithayakhom School									555.6	
ร. พระโขนง	Prakhanong School									430.6	
38 ร.ร. ช่องนนทรี	Chong Nonthri School						T	0.2	0.2	546.4	

อุณหภูมิสูงสุดและต่ำสุดประจำวันที่ ๑๙ – ๒๕ ธันวาคม ๒๕๒๐

Daily Max. and Min. Temperature 19 - 25 December 1977

สถานี	Station	อุณหภูมิสูงสุดและต่ำสุดเป็นองศา จ. Max. and Min. Temperature in degree C. 19	20	21	22	23	24	25	เฉลี่ยสูงสุด ต่ำสุด Average Max. Min.	เฉลี่ยในสัปดาห์ Weekly Mean	ค่าปกติประจำเดือน Monthly Normal
ภาคเหนือ	**NORTHERN PART**										
1 เชียงราย	CHIANG RAI	28.3 16.3	29.0 14.4	27.8 15.8	29.0 14.8	27.4 17.2	28.5 16.8	25.7 9.3	28.0 14.9	21.5	20.1
2 แม่ฮ่องสอน	MAE HONG SON	31.0 17.5	31.0 16.0	31.2 17.2	30.6 16.3	22.8 18.0	28.2 15.6	28.0 11.5	29.0 16.0	22.5	22.6
3 เชียงใหม่	CHIANG MAI	29.0 15.6	28.4 18.5	28.5 18.9	28.5 16.8	27.3 16.8	27.2 16.5	26.4 12.0	27.6 16.4	22.0	21.8
4 น่าน	NAN	31.3 17.8	31.4 17.7	31.4 18.4	31.7 18.9	32.3 19.3	27.8 19.6	30.0 15.2	30.8 18.1	24.5	22.1
5 ท่าวังผา	Tha Wang Pha	30.7 16.5	30.8 15.8	30.2 17.0	31.0 19.5	30.7 18.4	27.8 19.4	29.3 14.3	30.1 17.3	23.7	
6 ลำปาง	LAMPANG	30.6 17.5	31.9 18.2	30.5 21.6	31.8 20.3	31.2 19.8	29.3 20.3	27.2 16.1	30.4 19.1	24.8	22.3
7 แม่สะเรียง	Mae Sariang	32.7 17.3	32.7 18.3	29.8 17.5	32.3 17.6	29.2 17.9	30.2 16.1	30.0 10.8	31.0 16.5	23.8	23.2
8 แพร่	PHRAE	32.2 19.0	32.7 18.8	32.0 19.5	32.7 19.1	32.9 19.6	30.3 20.3	29.5 17.7	31.8 19.1	25.5	22.6
9 อุตรดิตถ์	UTTARADIT	34.2 21.8	34.1 21.1	34.2 20.8	35.0 21.0	34.8 19.8	30.0 22.1	31.4 20.2	33.4 21.0	27.2	24.3
10 ตาก	TAK	32.4 21.[illegible]	34.0 [illegible].7	33.5 21.0	34.3 19.5	34.0 20.1	31.7 23.2	30.7 19.0	32.9 20.9	26.9	23.3
11 เขื่อนภูมิพล	Bhumibol Dam	.. ..	.. ..	32.8 ..	32.7 20.0	33.3 19.7	31.7 22.8	29.9 18.7	32.1 20.3	26.2	24.0
12 พิษณุโลก	PHITSANULOK	34.0 22.3	34.0 22.7	33.5 21.9	34.1 21.5	34.0 21.8	29.4 23.9	31.7 21.2	33.0 22.2	27.6	24.7
13 แม่สอด	Mae Sot	32.6 19.6	32.8 19.0	33.0 18.4	33.5 18.2	33.2 17.5	31.0 20.6	31.8 16.7	32.6 18.6	25.6	23.1
14 เพชรบูรณ์	PHETCHABUN	34.0 20.7	33.6 20.5	34.0 18.9	35.0 19.5	33.7 20.6	31.0 21.1	32.7 19.3	33.4 20.1	26.8	23.2
15 หล่มสัก	Lom Sak	34.2 21.3	34.0 20.6	34.4 18.8	34.5 19.2	34.2 20.6	31.2 21.4	30.2 18.8	33.2 20.1	26.7	
16 วิเชียรบุรี	Wichian Buri	34.6 19.9	33.5 18.6	33.5 17.4	35.4 17.9	33.5 18.8	35.0 19.6	32.6 18.5	34.0 18.7	26.4	
ภาคตะวันออกเฉียงเหนือ	**NORTHEASTERN PART**										
1 หนองคาย	NONG KHAI	32.4 20.4	31.6 19.4	32.6 20.0	31.8 20.2	31.2 20.8	30.1 21.7	30.4 20.1	31.4 20.4	25.9	22.9
2 เลย	LOEI	32.5 19.0	32.1 17.1	32.6 16.2	32.0 16.8	31.1 17.4	27.8 19.7	28.7 18.6	31.0 17.8	24.4	21.5
3 อุดรธานี	UDON THANI	31.0 21.2	31.2 19.5	31.4 18.8	32.1 19.1	31.7 19.7	30.5 21.8	28.7 20.6	30.9 20.1	25.5	22.4
4 สกลนคร	SAKON NAKHON	31.1 18.9	31.0 19.4	32.2 18.4	31.3 18.2	32.2 19.0	27.6 21.9	29.4 21.9	30.7 19.7	25.2	22.0
5 นครพนม	NAKHON PHANOM	31.1 17.8	31.3 18.2	32.3 18.0	31.5 17.2	32.0 17.4	28.0 20.1	28.7 20.6	30.7 18.5	24.6	22.0
6 มุกดาหาร	Mukdahan	30.8 17.6	31.3 18.1	31.6 16.8	31.0 17.1	31.8 17.8	27.9 19.0	30.2 20.8	30.7 18.2	24.5	22.1
7 ขอนแก่น	KHON KAEN	32.9 19.9	32.7 19.2	33.3 18.7	33.6 18.6	32.6 20.1	28.9 22.5	31.0 21.1	32.2 20.0	26.1	23.1
8 โกสุมพิสัย	Kosum Phisai	32.0 19.3	31.5 19.0	32.0 18.0	32.5 17.5	33.1 19.0	20.4		32.2 18.9	25.6	
9 ร้อยเอ็ด	ROI ET	32.3 19.5	31.8 19.0	32.4 19.0	32.2 18.9	32.8 19.8	30.0 20.9	32.2 21.4	32.0 19.8	25.9	23.2
10 ชัยภูมิ	CHAIYAPHUM	32.2 21.5	32.1 22.3	32.4 20.2	32.5 19.3	32.7 20.0	33.2 22.2	30.9 21.2	32.3 21.0	26.7	23.6
11 อุบลราชธานี	UBON RATCHATHANI	32.5 19.6	32.4 19.4	32.6 19.2	32.2 18.3	32.5 19.0	33.5 19.9	31.1 21.9	32.4 19.6	26.0	23.9
12 สุรินทร์	SURIN	34.5 20.5	33.8 20.0	34.3 19.2	33.7 19.3	34.7 20.0	33.2 20.4	33.5 20.1	33.9 19.9	26.9	23.5
13 ท่าตูม	Tha Tum	32.7 20.6	32.1 19.7	32.8 18.9	32.5 19.3	33.7 18.8	31.7 21.1	30.7 20.7	32.3	26.1	
14 นางรอง	Nang Rong	32.7 21.2	32.2 20.1	32.7 19.0	33.1 19.4	33.7 19.3	22.0		32.9 20.2	26.6	

สถานี	Station	อุณหภูมิสูงสุดและต่ำสุดเป็นองศา ซ. Max. and Min. Temperature in degree C.							เฉลี่ยสูงสุด-ต่ำสุด Average Max. Min.	เฉลี่ยในสัปดาห์ Weekly Mean	ค่าปกติประจำเดือน Monthly Normal
		19	20	21	22	23	24	25			
15 นครราชสีมา	NAKHON RATCHASIMA	32.0 / 19.5	31.7 / 18.0	33.0 / 17.7	32.5 / 17.1	33.4 / 18.0	33.0 / 20.0	32.1 / 19.8	32.5 / 18.6	25.6	23.2
16 โชคชัย	Chok Chai	31.6 / 19.9	31.8 / 17.7	31.9 / 17.8	32.4 / 17.8	32.7 / 17.7	20.0		32.1 / 18.5	25.3	
ภาคกลาง	**CENTRAL PART**										
1 นครสวรรค์	NAKHON SAWAN	34.7 / 24.6	34.9 / 21.7	35.0 / 20.6	35.1 / 22.0	35.8 / 21.8	36.6 / 23.2	33.1 / 21.1	34.4 / 22.1	28.2	24.6
2 ลพบุรี	LOP BURI	33.8 / 23.0	33.4 / 23.2	34.4 / 20.5	35.3 / 20.0	33.4 / 20.5	33.0 / 22.0	33.0 / 20.5	33.6 / 21.4	27.5	25.4
3 สุพรรณบุรี	SUPHAN BURI	33.1 / 24.1	32.1 / 21.5	32.6 / 20.5	33.0 / 21.0	32.1 / 21.5	32.6 / 22.6	32.0 / 22.5	32.6 / 22.0	27.3	24.9
4 กาญจนบุรี	KANCHANABURI	34.1 / 22.9	34.7 / 20.9	35.4 / 20.1	35.4 / 20.9	36.0 / 20.8	35.8 / 20.8	32.6 / 21.6	34.8 / 21.0	28.0	24.3
5 ทองผาภูมิ	Thong Pha Phum	31.3 / 20.2	33.1 / 20.5	33.5 / 18.3	33.9 / 18.5	33.6 / 18.0	28.9 / 19.9	33.8 / 19.2	32.6 / 18.8	25.6	
6 สนามบินดอนเมือง	Don Muang Airport	33.1 / 23.6	33.5 / 22.5	34.0 / 22.5	34.9 / 23.0	33.5 / 22.5	33.3 / 23.5	31.8 / 24.0	33.9 / 23.2	28.1	25.9
7 กรุงเทพมหานคร	BANGKOK METROPOLIS	33.8 / 24.7	34.0 / 23.6	34.6 / 22.9	34.6 / 23.3	33.3 / 24.2	33.9 / 23.9	32.0 / 22.0	33.7 / 23.9	28.8	25.9
8 ศูนย์วิจัย ฯ บางนา	Bang Na	32.9 / 23.8	33.0 / 22.5	32.7 / 21.4	33.3 / 23.3	33.6 / 23.6	30.5 / 24.7	31.5 / 22.5	32.5 / 22.9	27.7	
ภาคตะวันออก	**EASTERN PART**										
1 ปราจีนบุรี	PRACHIN BURI	33.4 / 22.0	33.5 / 22.0	34.2 / 21.0	34.5 / 20.2	34.0 / 20.0	33.4 / 23.4	32.5 / 22.5	34.0 / 21.5	27.8	25.5
2 กบินทร์บุรี	Kabin Buri	34.2 / 21.7	34.0 / 20.0	34.8 / 20.4	35.9 / 20.1	35.2 / 20.4	34.0 / 21.8	33.8 / 21.8	34.5 / 20.9	27.7	
3 อรัญประเทศ	Aranyaprathet	33.3 / 21.0	33.8 / 21.2	34.5 / 20.4	35.8 / 20.8	36.2 / 20.2	35.8 / 21.8	34.0 / 21.8	34.3 / 20.9	27.6	24.6
4 ชลบุรี	CHON BURI	35.5 / 22.2	35.6 / 21.5	36.6 / 21.3	36.7 / 21.8	32.2 / 22.5	31.6 / 23.1	32.1 / 22.4	34.3 / 22.1	28.2	25.7
5 เกาะสีชัง	Ko Si Chang	30.2 / 22.6	30.3 / 22.8	30.7 / 23.0	31.2 / 22.1	30.9 / 22.4	30.0 / 21.8	30.9 / 23.3	30.5 / 22.5	26.4	26.4
6 สัตหีบ	Sattahip	32.3 / 20.7	32.1 / 20.7	32.0 / 21.2	32.8 / 20.1	32.5 / 21.6	32.8 / 22.0	32.9 / 22.0	32.2 / 21.2	26.7	27.2
7 ระยอง	RAYONG	.. / ..	.. / ..	.. / ..	.. / ..	.. / ..	.. / ..	.. / ..	.. / ..		
8 จันทบุรี	CHANTHABURI	33.5 / 21.3	33.0 / 20.5	34.2 / 21.6	34.9 / 20.9	33.1 / 21.6	32.2 / 22.5	32.6 / 21.9	33.2 / 21.4	27.3	25.8
9 คลองใหญ่	Khlong Yai	31.7 / 21.9	31.5 / 21.0	30.6 / 21.0	28.5 / 23.4	31.3 / 21.6	31.6 / 22.2	32.1 / 22.4	31.5 / 22.0	26.8	26.2
ภาคใต้	**SOUTHERN PART**										
1 หัวหิน	Hua Hin	30.5 / 22.5	30.6 / 22.3	31.6 / 22.8	31.5 / 23.3	31.0 / 22.1	31.4 / 22.0	30.1 / 23.1	31.0 / 22.6	26.6	25.3
2 ประจวบคีรีขันธ์	PRACHUAP KHIRI KHAN	31.3 / 20.7	31.2 / 20.1	32.0 / 20.8	31.9 / 19.6	31.0 / 20.6	30.4 / 20.4	31.1 / 22.4	31.3 / 20.5	25.9	25.0
3 ชุมพร	CHUMPHON	30.0 / 22.5	30.0 / 22.7	30.3 / 22.2	29.0 / 21.8	30.4 / 22.2	31.3 / 22.7	29.8 / 23.4	30.1 / 22.5	26.3	24.9
4 สุราษฎร์ธานี	SURAT THANI	31.7 / 21.5	30.0 / 20.8	29.7 / 22.2	30.5 / 22.3	30.6 / 23.0	31.2 / 22.9	32.5 / 21.0	30.9 / 22.0	26.5	25.6
5 เกาะสมุย	Ko Samui	29.0 / 26.4	29.4 / 23.0	29.8 / 25.0	28.7 / 24.2	29.6 / 24.2	29.4 / 23.6	29.0 / 23.7	29.3 / 24.3	26.8	
6 นครศรีธรรมราช	NAKHON SI THAMMARAT	29.6 / 23.2	29.2 / 22.8	29.0 / 22.9	29.8 / 24.1	29.5 / 24.4	29.6 / 23.8	29.8 / 23.2	29.5 / 23.5	26.5	25.8
7 สงขลา	SONGKHLA	29.3 / 25.7	28.8 / 24.1	30.0 / 26.3	29.5 / 25.9	30.0 / 26.3	30.0 / 25.6	29.4 / 24.5	29.6 / 25.5	27.6	26.6
8 ปัตตานี	PATTANI	30.0 / 22.0	27.8 / 21.7	30.2 / 23.4	30.7 / 22.7	30.5 / 23.3	31.0 / 22.8	30.9 / 22.1	30.2 / 22.8	26.4	25.8
9 นราธิวาส	NARATHIWAT	31.0 / 22.7	28.1 / 22.6	30.1 / 23.7	30.6 / 24.1	30.6 / 24.1	31.5 / 23.4	30.1 / 23.4	30.3 / 23.4	26.9	25.8
10 ระนอง	RANONG	32.8 / 21.6	32.8 / 21.4	32.3 / 22.2	31.8 / 22.1	33.3 / 22.3	33.3 / 22.0	33.3 / 22.6	32.8 / 22.0	27.4	25.7
11 ภูเก็ต	PHUKET	33.4 / 25.3	31.8 / 25.0	32.0 / 25.1	32.2 / 24.5	32.7 / 24.5	32.5 / 24.9	32.8 / 24.5	32.5 / 24.8	28.7	27.2
12 สนามบินภูเก็ต	Phuket Airport	33.0 / 22.5	32.5 / 24.0	32.8 / 23.8	33.0 / 22.4	32.7 / 22.7	32.4 / 22.5	33.8 / 22.8	32.8 / 22.9	27.9	26.5
13 สนามบินตรัง	Trang Airport	32.0 / 23.9	32.2 / 21.8	32.2 / 23.8	32.7 / 21.7	32.6 / 23.8	32.8 / 21.5	32.3 / 21.4	32.4 / 22.8	27.5	26.5

แก้ไขเพิ่มเติมรายงานจำนวนน้ำฝนเนื่องจากได้รับรายงานภายหลัง สำหรับรายงานอากาศประจำสัปดาห์ฉบับที่ ๕๑/๒๕๒๐

Corrections for late rainfall data reports in weekly weather report No. 51/1979

สถานีฝน	Station	วันที่และจำนวนน้ำฝนเป็นมิลลิเมตร Date and amount of rainfall in millimeters							ฝนรวม มม. Total rainfall mm.	ฝนรวมตั้งแต่ 1 มกราคม Accumulative rainfall since 1 January	
		ธันวาคม December								ปริมาณ มม. Amount mm.	สูงกว่า Above or below Normal
		12	13	14	15	16	17	18			
ภาคใต้	SOUTHERN PART										
10 ท่าแซะ	Tha Sae							3.0	3.0	1607.9	-452.9
11 สวี	Sawi							3.5	37.7	2941.8	+ 84.4
14 ไชยา	Chaiya						15.5		23.7	1542.3	-123.1
16 พุนพิน	Phunphin						11.2		28.9	1218.8	-228.0
17 ท่าฉาง	Tha Chang						22.5		52.9	1259.1	
21 สิชล	Sichon						18.9		61.2	1631.7	-352.4
25 ร่อนพิบูลย์	Ron Phibun						78.0		182.0	1753.0	+ 74.2
26 ปากพนัง	Pak Phanang						70.3		126.1	1582.9	-470.0
32 รัตภูมิ	Rattaphum						128.3		211.0	1227.8	
38 มายอ	Mayo						10.0		104.0	1602.7	
39 โคกโพธิ์	Khok Pho						40.4		40.4	1213.1	
42 ยะหา	Yaha						10.5	0.7	20.3	1150.5	
47 ยี่งอ	Yi-ngo						37.3	23.7	159.4	1479.6	

REMARKS

1. **Meteorological Department's Station** (with * mark). Rainfall observation is performed daily at 07.00 a.m. by the Meteorological Department's personnel. Therefore the daily amount of rainfall in this publication means the total amount of rainfall in 24 hr. period from 07.00 a.m. of the recorded date to 07.00 a.m. of the following day.

2. **Voluntary Rainfall Station** (without * mark) located at District and Province. Rainfall observation is performed daily at 09.00 a.m. by the voluntary observer. The daily amount of rainfall means the total amount of rainfall in 24 hr. period from 09.00 a.m. of the recorded date to 09.00 a.m. of the following day.

3. **Rainfall and Temperature Data**. The daily rainfall and temperature observations are submitted to the Meteorological Department soon after the measurement by the following means :—

   — By radio or telegraph from the Meteorological Department's stations.

   — By telegraph from voluntary rainfall stations

   Those daily reports generally arrive at the Meteorological Department from about 07.00 a.m. to 07.00 p.m.

4. **Rainfall Intensity in 1 day** (24 hours)

Light Rainfall	amounts	0.1 — 10.0	millimetres
Moderate Rainfall	,,	10.1 — 35.0	,,
Heavy Rainfall	,,	35.1 — 90.0	,,
Very Heavy Rainfall	,,	90.1	millimetres and above
Blank	represents	No rainfall or observation of rainfall does not arrive in time for publication.	
T	,,	Trace or light rainfall with amount less than 0.1 millimetres.	

Various Data in this publication are published hurriedly to service the user. Therefore the user should be cautious in using them. If there is any doubts please inquired the Meteorological Statistics Subdivision of the Climatology Division for further informations by dialing the number 3916054 and 3910178.

Meteorological Department
Bangkok Metropolis

Climatology Division.

● กำหนดออก สัปดาห์ละ 1 ฉบับ ปีละ 52 ฉบับ

● ค่าบำรุง ฉบับละ 5 บาท ปีละ 150 บาท

● การบอกรับ ติดต่อที่กองภูมิอากาศ กรมอุตุนิยมวิทยา

โทร. 3916954

พิมพ์ที่โรงพิมพ์กรมอุตุนิยมวิทยา กระทรวงคมนาคม กรุงเทพมหานคร

นายสมิทธ ธรรมสโรช ผู้พิมพ์ผู้โฆษณา 2520

m06.1/593
T364me

กรมอุตุนิยมวิทยา กระทรวงคมนาคม

รายงานอากาศประจำสัปดาห์ ระหว่างวันที่ ๒๖ ธันวาคม ๒๕๒๐ – ๑ มกราคม ๒๕๒๑

และ

การคาดหมายลักษณะอากาศ ระหว่างวันที่ ๒ – ๘ มกราคม ๒๕๒๑

ฉบับที่ ๕๓/๒๕๒๐

น.อ. ดร. ขจิต บัวจิตติ ร.น.

อธิบดีกรมอุตุนิยมวิทยา

METEOROLOGICAL DEPARTMENT

MINISTRY OF COMMUNICATIONS

BANGKOK, THAILAND

WEEKLY WEATHER REPORT

DURING THE PERIOD 26 DECEMBER 1977 – 1 JANUARY 1978

AND

WEATHER OUTLOOK

DURING 2 – 8 JANUARY 1978

CENTRAL LIBRARY
JAN 20 1978
N.O.A.A.
U. S. Dept. of Commerce

No. ~~54~~/1978
53/1977

Capt. Kajit Buajitti R.T.N.

Director – General

หมายเหตุ

1. **สถานีของกรมอุตุนิยมวิทยา** (มีเครื่องหมาย *) ทำการตรวจวัดจำนวนฝน ตกเวลา 07.00 น. ทุกวัน โดยเจ้าหน้าที่ของกรมอุตุนิยมวิทยา ดังนั้น จำนวนฝนรายวันในรายงานเล่มนี้ หมายถึงปริมาณฝนรวมในช่วงเวลา 24 ชั่วโมง ตั้งแต่เวลา 07.00 น. ของวันที่แจ้งไว้ในรายงาน จนถึงเวลา 07.00 น. ของวันรุ่งขึ้น

2. **สถานีฝนอำเภอและจังหวัด** (ไม่มีเครื่องหมาย *) ทำการ ตรวจวัด จำนวนฝนตกเวลา 09.00 น. ทุกวัน โดยเจ้าหน้าที่ ที่อยู่ในอำเภอหรือจังหวัดที่ได้รับแต่งตั้งจากกรมอุตุนิยมวิทยา ดังนั้น จำนวนฝนรายวัน หมายถึงปริมาณฝนรวมในช่วงเวลา 24 ชั่วโมง ตั้งแต่เวลา 09.00 น. ของวันที่แจ้งไว้ในรายงานจนถึงเวลา 09.00 น. ของวันรุ่งขึ้น

3. **ข้อมูลฝนและอุณหภูมิ** ที่พิมพ์ในรายงานเล่มนี้ เป็นข้อมูลที่เจ้าหน้าที่ผู้ทำการตรวจรายงานมายังกรมอุตุนิยมวิทยา ทุกวันภายหลังการตรวจ

   – สถานีของกรมอุตุนิยมวิทยา รายงานทางวิทยุโทรศัพท์หรือโทรเลข

   – สถานีฝนอำเภอและจังหวัด รายงานทางโทรเลข

   รายงานดังกล่าวนี้ กรมอุตุนิยมวิทยา จะได้รับ ตั้งแต่เวลาประมาณ 07.00 น. จนถึงเวลา 19.00 น.

4. **เกณฑ์ฝนใน 1 วัน** (24 ชั่วโมง)

ฝนเล็กน้อย	จำนวนตั้งแต่	0.1 — 10.0 มิลลิเมตร
ฝนปานกลาง	"	10.1 — 35.0 "
ฝนหนัก	"	35.1 — 90.0 "
ฝนตกหนักมาก	"	90.1 มิลลิเมตร ขึ้นไป
ช่องว่าง	หมายความว่า	ไม่มีฝนตกหรือยังไม่ได้รับรายงาน
T	"	ฝนตกน้อยไม่ถึง 0.1 มิลลิเมตร

ข้อมูลต่าง ๆ เหล่านี้ได้ดำเนินการจัดพิมพ์โดยรีบด่วน เพื่อสนองความต้องการแก่ผู้ใช้ จึงยังไม่ได้ทำการตรวจสอบ ฉะนั้น ผู้ใช้จึงควรพิจารณาข้อมูลก่อนที่จะนำไปใช้ หากมีข้อสงสัยประการใด โปรดติดต่อสอบถามเจ้าหน้าที่ งานสถิติอุตุนิยมวิทยา กองภูมิอากาศ โทรศัพท์ 3910054 และ 3910178

กองภูมิอากาศ กรมอุตุนิยมวิทยา

กรุงเทพมหานคร

ลักษณะทั่วไป

มีบริเวณความกดอากาศสูงในประเทศจีนจะขยายมาถึงประเทศไทยในระยะสัปดาห์นี้

ภาคเหนือ	อากาศค่อนข้างหนาวเย็นและมีหมอกในตอนเช้า และอุณหภูมิจะลดลงในครึ่งแรกของสัปดาห์
ภาคตะวันออกเฉียงเหนือ	อากาศเย็น และอุณหภูมิจะลดลงเป็นลำดับ
ภาคกลาง ภาคตะวันออกรวมทั้งชายฝั่ง	จะมีฝนเป็นแห่ง ๆ ในตอนต้นสัปดาห์ ต่อจากนั้นอากาศจะเย็นลงเล็กน้อย
ภาคใต้ฝั่งตะวันออก	จะมีฝนหรือฝนฟ้าคะนองเกือบทั่วไป ส่วนมากในครึ่งหลังของสัปดาห์
ภาคใต้ฝั่งตะวันตก	จะมีฝนเป็นแห่ง ๆ ตลอดสัปดาห์
กรุงเทพมหานคร	จะมีฝนบางแห่งในตอนต้นสัปดาห์ ต่อจากนั้นอากาศจะเย็นลงเล็กน้อย

กรมอุตุนิยมวิทยา

๒ มกราคม ๒๕

Weather outlook for the period 2 - 8 January 1978

General Situation

The high pressure area in China will extend to Thailand during this week.

Northern Part:	Rather cold weather with fog in the morning and decreasing in temperature during the first half of the week.
Northeastern Part:	Cool weather with gradual decrease in temperature.
Central Part: Eastern Part and Coastal Area:	Widely Scattered showers at the beginning of the week and hence slight cooler weather expected.
Southern Thailand East Coast:	Almost widespread rain or rainshowers mainly during the second half of the week.
Southern Thailand West Coast:	Widely scattered showers throughout the week.
Bangkok Metropolis:	Isolated showers at the beginning of the week and hence slight cooler weather expected.

Meteorological Department
2 January 1978

สรุปลักษณะอากาศทั่วไปในระยะสัปดาห์

ทั้งแต่วันที่ ๒๖ ธันวาคม ๒๕๒๐ – ๑ มกราคม ๒๕๒๑

๑. บริเวณความกดอากาศสูงซึ่งปกคลุมประเทศไทยมีกำลังอ่อนเกือบตลอดสัปดาห์ ลักษณะเช่นนี้ทำให้อุณหภูมิสูงขึ้นเกือบทั่วไป และมีฝนกระจายในภาคเหนือกับภาคใต้ฝั่งตะวันออกในระยะครึ่งแรกของสัปดาห์

๒. รายงานอุณหภูมิต่ำสุดในภาคต่าง ๆ ของประเทศไทยมีดังนี้.–

ภาคเหนือ	๑๒.๐ °ซ.ที่ อ.เมือง	จ.เชียงราย	เมื่อวันที่	๒๖ ธ.ค.
ภาคตะวันออกเฉียงเหนือ	๑๗.๒ °ซ.ที่ อ.เมือง	จ.เลย	"	๒๘ ธ.ค.
ภาคกลาง	๑๘.๓ °ซ.ที่ อ.ทองผาภูมิ	จ.กาญจนบุรี	"	๑ ม.ค.
ภาคตะวันออก	๑๙.๙ °ซ.ที่ อ.อรัญประเทศ	จ.ปราจีนบุรี	"	๒๘ ธ.ค.
ภาคใต้	๑๙.๕ °ซ.ที่ สนามบินภูเก็ต	จ.ภูเก็ต	"	๑ ม.ค.

๓. รายงานฝนสูงสุดในภาคต่าง ๆ ของประเทศไทยมีดังนี้.–

ภาคเหนือ	๔๔.๒ มม.ที่ อ.แม่สะเรียง	จ.แม่ฮ่องสอน	เมื่อวันที่	๒๘ ธ.ค.
ภาคใต้	๓๙.๐ มม.ที่ อ.รัตภูมิ	จ.สงขลา	"	๒๖ ธ.ค.

กรมอุตุนิยมวิทยา

๒ ม.ค. ๒๒

Weekly Weather Summary

Period 26 December 1977 – 1 January 1978

1. The high pressure area over Thailand weakened throughout most of the week. Consequently increasing in temperature in general while scattered showers occurred in Northern Part and Southern Thailand East Coast during the first half of the week.

2. Lowest temperature in various parts of Thailand were as follows:-

Northern Part	12.0 °C.at Amphoe Muang	Chiang Rai	on	26 Dec.
Northeastern Part	17.2 °C.at Amphoe Muang	Loei	"	28 Dec.
Central Part	18.3 °C.at Thong Pha Phum	Kanchanaburi	"	1 Jan.
Eastern Part	19.9 °C.at Aranyaprathet	Prachin Buri	"	28 Dec.
Southern Part	19.5 °C.at Phuket Airport	Phuket	"	1 Jan.

3. Heaviest rainfall in various parts of Thailand were as follows:-

Northern Part	44.2 mm.at Mae Sariang	Mae Hong Son	on	28 Dec.
Southern Part	39.0 mm.at Rattaphum	Songkhla	"	26 Dec.

Meteorological Department
2 January 1978

ข่าวอากาศเพื่อการเกษตรประจำสัปดาห์

เมื่อวันที่ 26 ธันวาคม 2520 – 1 มกราคม 2521 มีลักษณะอากาศซึ่งพอสรุปได้ดังต่อไปนี้:–

บริเวณความกดอากาศสูงซึ่งปกคลุมประเทศไทยมีกำลังอ่อนเกือบตลอดสัปดาห์ ลักษณะเช่นนี้ทำให้อุณหภูมิสูงขึ้นเกือบทั่วไป และมีเมฆกระจายในภาคเหนือกับภาคใต้ฝั่งตะวันออกในระยะครึ่งแรกของสัปดาห์

ข้อควรระวัง

สัปดาห์นี้ประเทศไทยตอนบนจะได้รับอากาศหนาวเย็นอีกระลอกหนึ่ง ก่อนที่อากาศเย็นลงจะมีฝนเป็นแห่ง ๆ ส่วนมากในตอนต้นสัปดาห์ กสิกรควรหลีกเลี่ยงการตากผลผลิตในระยะนี้ สำหรับภาคใต้ทางฝั่งตะวันออกจะมีฝนหนาแน่นขึ้น กับอาจมีฝนตกหนักบางแห่งทางตอนล่างของภาค.

กรมอุตุนิยมวิทยา

2 มกราคม 2521

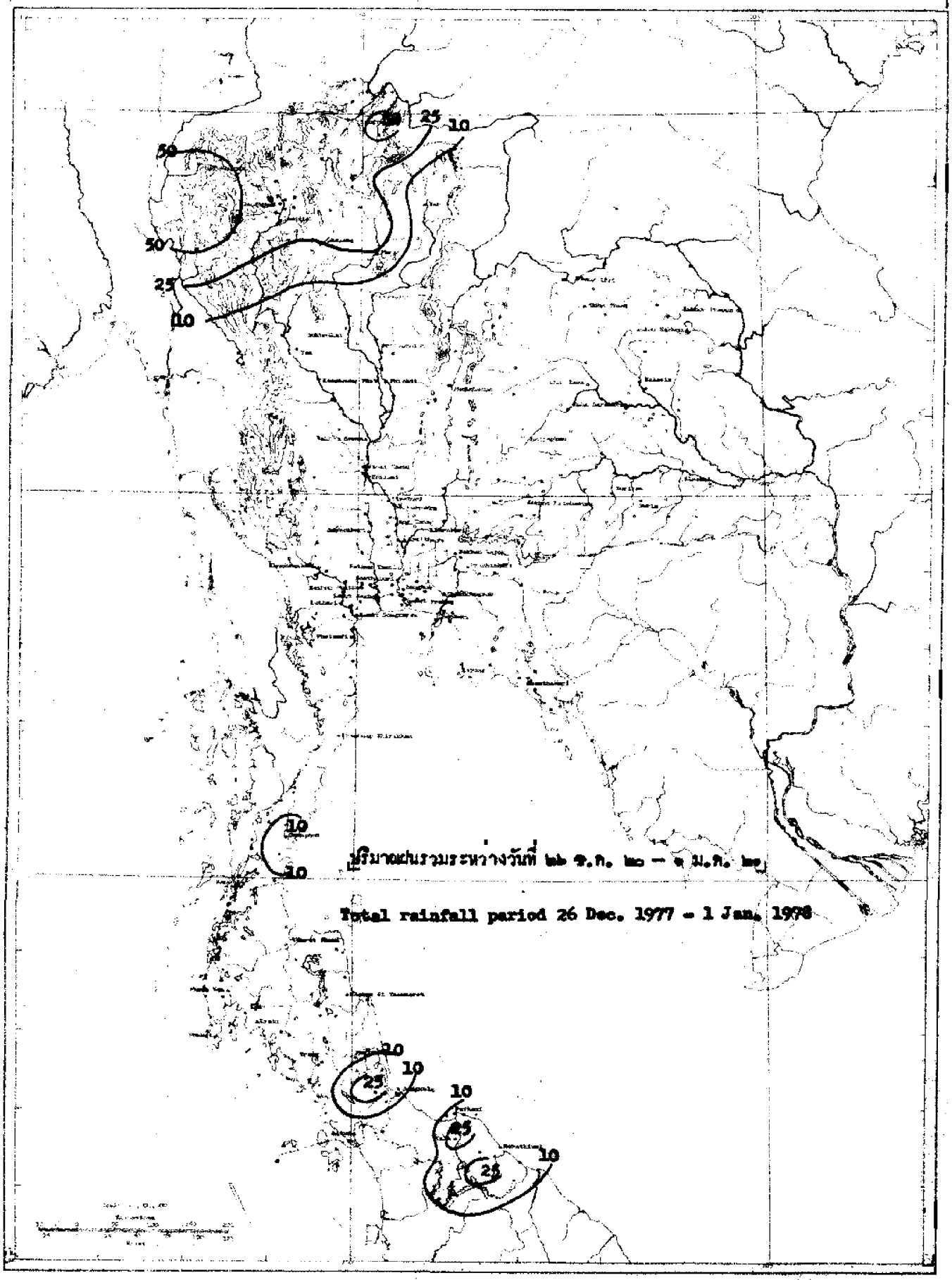

ปริมาณฝนรวมระหว่างวันที่ ๒๖ ธ.ค. ๒๐ – ๑ ม.ค. ๒๑

Total rainfall period 26 Dec. 1977 - 1 Jan. 1978

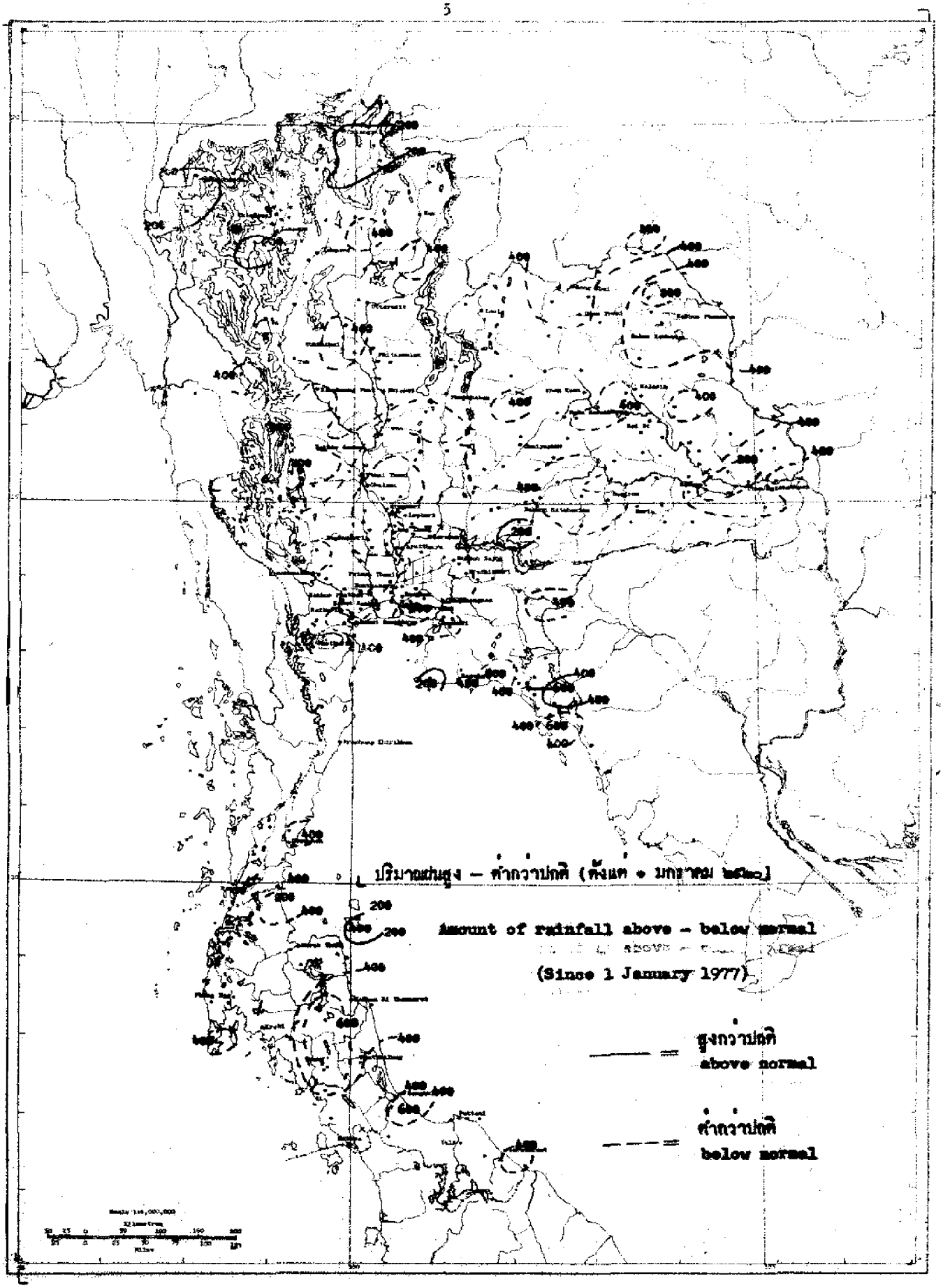
ปริมาณฝนสูง – ต่ำกว่าปกติ (ตั้งแต่ 1 มกราคม 2520)
Amount of rainfall above – below normal
(Since 1 January 1977)
สูงกว่าปกติ
above normal
ต่ำกว่าปกติ
below normal

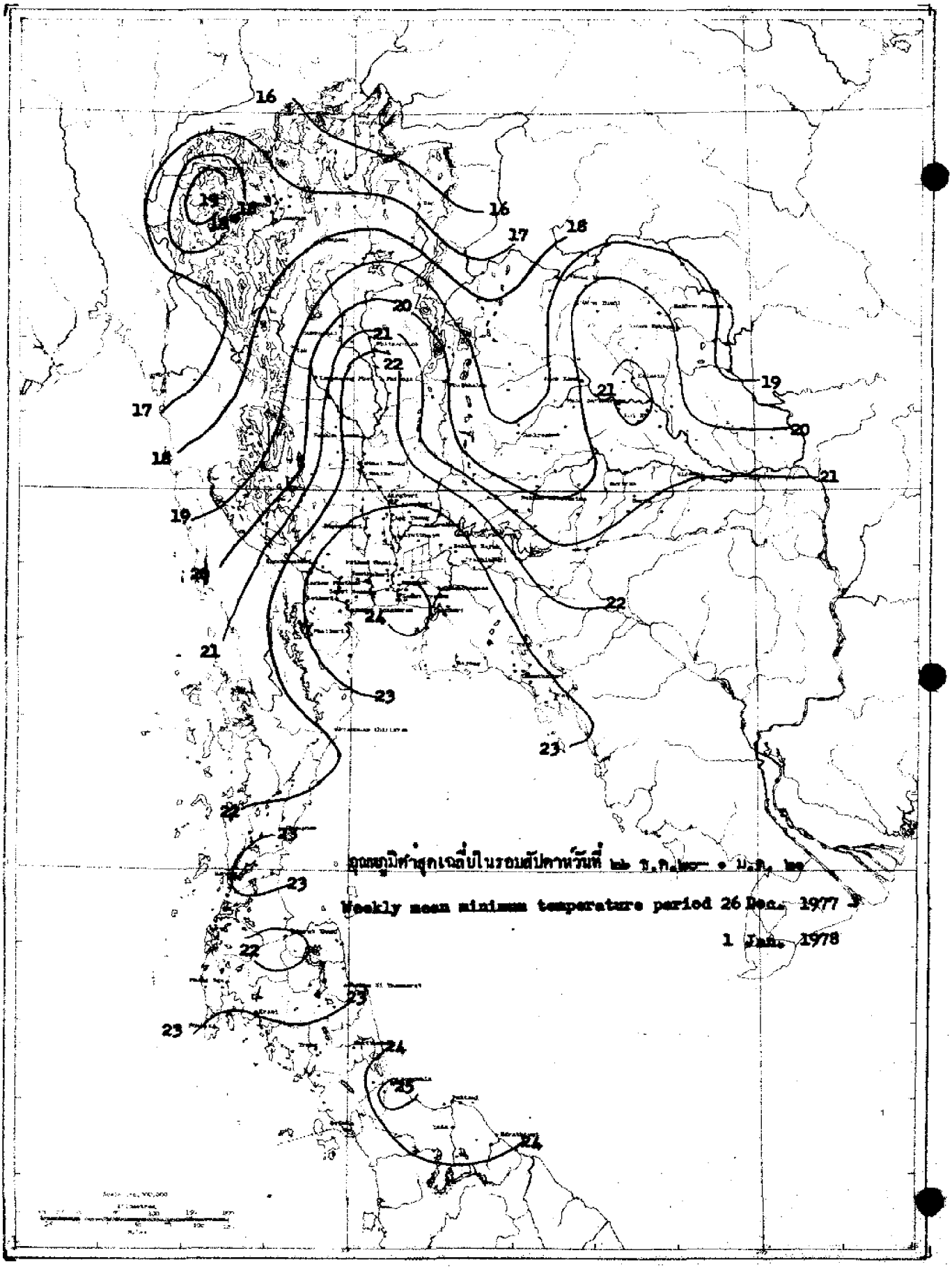
อุณหภูมิต่ำสุดเฉลี่ยในรอบสัปดาห์วันที่ [illegible]
Weekly mean minimum temperature period 26 Dec. 1977 -
1 Jan. 1978

สถานีฝน	Station	วันที่และจำนวนน้ำฝนเป็นมิลลิเมตร Date and amount of rainfall in millimeters							ฝนรวม มม. Total rainfall mm.	ฝนรวมตั้งแต่ 1 มกราคม Accumulative rainfall since 1 January	
		ธันวาคม — มกราคม December–January								ปริมาณ มม. Amount mm.	สูงต่ำกว่าปกติ Above or below Normal
		26	27	28	29	30	31	1			
ภาคเหนือ	**NORTHERN PART**										
1 เชียงราย	CHIANG RAI*	2.3	6.4	6.5	5.0	15.9			36.1	2023.3	+237.3
2 แม่สาย	Mae Sai	T	34.2	T	2.1				36.3	1547.9	- 26.7
3 เชียงแสน	Chiang Saen		16.8	3.2	4.8				24.8	1667.2	- 33.4
4 เชียงของ	Chiang Khong	4.6	18.4		6.7	5.9			29.5	1790.9	-135.6
5 แม่จัน	Mae Chan	8.7	12.7	2.1	6.3				29.8	1452.6	
6 แม่สรวย	Mae Suai			13.8	10.5				24.3	1163.8	@158.0
7 เทิง	Thoeng	8.6	5.5	8.7	19.0	15.3			57.1	1656.0	+337.9
8 เชียงคำ	Chiang Kham		4.0	4.5					8.5	1456.1	+ 91.2
9 เวียงป่าเป้า	Wiang Pa Pao		11.1	8.5					19.6		
10 พาน	Phan	13.1	4.8	0.7	11.5				30.1	1543.7	+170.1
11 แม่ใจ	Mae Chai	1.2	10.7	13.8	12.5	9.8			48.0	1673.6	+333.0
12 พะเยา	Phayao	5.3	9.5	12.3					27.1	900.2	-134.9
13 จุน	Chun										
14 แม่ฮ่องสอน	MAE HONG SON*	16.6	12.6	5.1	23.8	4.8	T		62.9	1657.5	+383.3
15 ปาย	Pai								0.0	1256.8	- 58.0
16 ขุนยวม	Khun Yuam	9.8	31.4	24.4	23.3				88.9	1498.4	+251.4
17 แม่ลาน้อย	Mae La Noi		16.8	20.5	7.9	16.5			61.7	1188.2	
18 แม่สะเรียง	Mae Sariang*		8.4	44.2	1.7				54.3	1242.7	- 7.5
19 เชียงใหม่	CHIANG MAI*		1.8		0.5	2.5			4.8	1232.8	- 79.7
20 ฝาง	Fang	1.1	26.9	2.2	10.7				40.9	1312.0	+ 43.3
21 แม่อาย	Mae Ai										
22 เชียงดาว	Chiang Dao			23.2	24.5				47.7	1069.7	- 27.9
23 แม่แตง	Mae Taeng		0.3	11.5	7.8				19.6	1311.4	+119.3
24 แม่ริม	Mae Rim			31.4	5.0				36.4	1011.6	-102.3
25 สันทราย	San Sai			25.7					25.7	1280.1	+ 82.2
26 ดอยสะเก็ด	Doi Saket		4.2	20.8	1.7				26.7	1269.3	+ 68.2
27 สันกำแพง	San Kamphaeng		0.3	20.1					20.4	959.5	+ 51.8
28 หางดง	Hang Dong			33.0	0.7				33.7	1248.2	+ 94.5
29 สารภี	Saraphi		0.9	20.2	0.7				21.8	1006.5	
30 สันป่าตอง	San Pa Tong			27.1					27.1	1112.4	+124.8
31 จอมทอง	Chom Thong		7.8	15.9		2.4			26.1	1341.7	+397.5
32 ฮอด	Hot		1.6		2.0				3.6	1041.4	- 69.5
33 ลำพูน	LAMPHUN			23.0		5.8			28.8	1147.4	+190.6
34 ป่าซาง	Pa Sang			28.4					28.4	1148.1	+163.9
35 ลี้	Li		1.2						1.2	1114.4	- 56.7
36 ลำปาง	LAMPANG*		T			5.6	T		5.6	1277.4	+157.3
37 งาว	Ngao		0.9	20.1	8.9				29.9	1145.2	- 85.6
38 แจ้ห่ม	Chae Hom			27.4					27.4	803.6	-184.2
39 เกาะคา	Ko Kha			5.7		1.3			7.0	1212.6	+164.5
40 สบปราบ	Sop Prap		0.4	17.8		1.0			19.2	973.2	- 94.9

สถานีฝน	Station	วันที่และจำนวนน้ำฝนเป็นมิลลิเมตร Date and amount of rainfall in millimeters ธันวาคม – มกราคม December-January 26	27	28	29	30	31	1	ฝนรวม มม. Total rainfall mm.	ฝนรวมตั้งแต่ 1 มกราคม Accumulative rainfall since 1 January ปริมาณ มม. Amount mm.	สูงต่ำกว่าปก Above or below Normal
41 เถิน	Thoen								0.0	821.9	-162.5
42 แม่พริก	Mae Phrik										
43 แพร่	PHRAE*			7.3		0.2			7.5	961.2	-130.0
44 สอง	Song								0.0	868.5	-426.1
45 สูงเม่น	Sung Men			25.3					25.3	724.5	-253.1
46 เด่นชัย	Den Chai			1.3					1.3	1086.2	- 89.1
47 น่าน	NAN*		1.3	6.5	2.6	T			10.4	1446.3	+137.1
48 ทุ่งช้าง	Thung Chang				13.0				13.0	1675.5	+ 18.5
49 เชียงกลาง	Chiang Klang		5.8		12.0				17.8	1334.1	
50 ท่าวังผา	Tha Wang Pha*		1.2		4.8	T			6.0	1362.6	-107.3
51 ปัว	Pua				22.5				22.5	1084.4	-201.0
52 สา	Sa								0.0	812.4	-338.6
53 นาน้อย	Na Noi								0.0	299.4	-658.6
54 อุตรดิตถ์	UTTARADIT*		T	0.9					0.9	1599.7	+170.0
55 ฟากท่า	Fak Tha			3.8					3.8	700.6	-452.6
56 น้ำปาด	Nam Pat								0.0	919.0	-270.6
57 สนามบินอุตรดิตถ์	Uttaradit Airport*										
58 ท่าปลา	Tha Pla										
59 ลับแล	Laplae					3.4			3.4	1057.3	- 80.3
60 ตาก	TAK*		T	3.0					3.0	752.8	-283.2
61 เขื่อนภูมิพล	Bhumibol Dam*		0.8						0.8	803.9	-254.2
62 บ้านตาก	Ban Tak								0.0	662.6	-182.1
63 แม่ระมาด	Mae Ramat										
64 แม่สอด	Mae Sot*		2.5	T					2.5	1103.1	-406.0
65 สุโขทัย	SUKHOTHAI								0.0	489.2	-624.7
66 ทุ่งเสลี่ยม	Thung Saliam								0.0	766.2	-424.3
67 สวรรคโลก	Sawankhalok								0.0	676.8	-415.7
68 กงไกรลาศ	Kong Krailat								0.0	974.5	-294.5
69 บ้านด่านลานหอย	Ban Dan Lan Hoi										
70 พิษณุโลก	PHITSANULOK*	0.1		T		0.1	0.1		0.3	1425.4	+ 58.3
71 นครไทย	Nakhon Thai										
72 พรหมพิราม	Phrom Phiram								0.0	996.6	+ 23.6
73 วังทอง	Wang Thong								0.0	1248.6	-127.7
74 บางกระทุ่ม	Bang Krathum								0.0	1011.0	-387.1
75 กำแพงเพชร	KAMPHAENG PHET								0.0	750.2	-463.8
76 พรานกระต่าย	Phan Kratai								0.0	855.5	-394.5
77 คลองขลุง	Khloong Khlung								0.0	682.3	-635.8
78 ขาณุวรลักษบุรี	Khanu Woralaksaburi								0.0	1019.8	-277.2
79 พิจิตร	PHICHIT								0.0	1174.0	-35010
80 สามง่าม	Sam Ngam								0.0	860.9	-406.[illegible]
81 ตะพานหิน	Taphan Hin								0.0	940.3	-353.7

สถานีฝน	Station	วันที่และจำนวนน้ำฝนเป็นมิลลิเมตร Date and amount of rainfall in millimeters ธันวาคม – มกราคม December – January 26	27	28	29	30	31	1	ฝนรวม มม. Total rainfall mm.	ฝนรวมตั้งแต่ 1 มกราคม Accumulative rainfall since 1 January ปริมาณ มม. Amount mm.	สูงต่ำกว่าปกติ Above or below Normal
82 บางมูลนาก	Bang Mun Nak								0.0	1719.2	-459.6
83 โพทะเล	Pho Thale								0.0	830.4	-308.8
84 เพชรบูรณ์	PHETCHABUN *								0.0	906.7	-341.8
85 หล่มเก่า	Lom Kao								0.0	736.9	-348.3
86 หล่มสัก	Lom Sak *								0.0	857.2	-129.0
87 ชนแดน	Chon Daen								0.0	1181.5	-437.0
88 หนองไผ่	Nong Phai								0.0	626.2	-572.7
89 วิเชียรบุรี	Wichian Buri *								0.0	1022.8	-105.2
ภาคตะวันออกเฉียงเหนือ	NORTHEASTERN PART										
1 เลย	LOEI *								0.0	990.1	-222.1
2 เชียงคาน	Chiang Khan								0.0	1020.7	-254.9
3 ท่าลี่	Tha Li								0.0	629.1	-343.7
4 ด่านซ้าย	Dan Sai										
5 วังสพุง	Wang Saphung								0.0	942.6	-161.0
6 หนองคาย	NONG KHAI					4.3			4.3	1149.0	-632.2
7 สรีเชียงใหม่	Si Chiang Mai								0.0	1140.8	-574.3
8 ท่าบ่อ	Tha Bo								0.0	709.2	-829.5
9 โพนพิสัย	Phon Phisai								0.0	1341.4	-468.8
10 บึงกาฬ	Bung Kan								0.0	1529.9	-938.4
11 เซกา	Seka								0.0	1797.5	+123.9
12 อุดรธานี	UDON THANI								0.0	1044.9	-500.6
13 เพ็ญ	Phen								0.0	1213.8	-118.9
14 กุมภวาปี	Kumphawapi								0.0	967.6	-112.9
15 หนองหาร	Nong Han								0.0	889.3	-371.3
16 หนองบัวลำภู	Nong Bua Lam Phu										
17 สกลนคร	SAKON NAKHON *	0.2							0.2	1152.1	-316.6
18 วานรนิวาส	Wanon Niwat								0.0	789.3	-946.4
19 สว่างแดนดิน	Sawang Daen Din								0.0	997.5	-624.7
20 พรรณานิคม	Phanna Nikhom								0.0	976.9	-500.5
21 นครพนม	NAKHON PHANOM	T							T	1651.5	-683.3
22 บ้านแพง	Ban Phaeng					1.2			1.2	1556.6	
23 ท่าอุเทน	Tha Uthen								0.0	1754.1	-516.0
24 นาแก	Na Kae	1.2							1.2	1182.1	-322.7
25 ธาตุพนม	That Phanom								0.0	1110.0	-650.7
26 มุกดาหาร	Mukdahan *	T							T	1191.6	-300.8
27 กาฬสินธุ์	KALASIN								0.0	1170.0	-237.9
28 ยางตลาด	Yang Talat								0.0	801.8	-538.4
29 สหัสขันธ์	Sahatsakhan								0.0	910.1	-434.5
30 กุฉินารายณ์	Kuchinarai								0.0	1249.9	-267.3
31 คนสาไผ่	Kamalasai								0.0	1237.6	-45.5
32 ร้อยเอ็ด	ROI ET *	T							0.0	1301.0	[illegible]

สถานีฝน	Station	วันที่และจำนวนน้ำฝนเป็นมิลลิเมตร Date and amount of rainfall in millimeters							ฝนรวม มม. Total rainfall mm.	ฝนสะสมตั้งแต่ 1 มกราคม Accumulative rainfall since 1 January	
		ธันวาคม – มกราคม December – January								ปริมาณ มม. Amount mm.	สูงต่ำกว่าปกติ Above or below Normal
		26	27	28	29	30	31	1			
33 โพนทอง	Phon Thong								0.0	973.2	-508.3
34 ธวัชบุรี	Thawatchaburi										
35 อาจสามารถ	At Samat										
36 เสลภูมิ	Selaphum										
37 จตุรพักตร์พิมาน	Chaturaphak Phiman								0.0	944.7	-125.7
38 เกษตรวิสัย	Kaset Wisai								0.0	1400.7	- 0.8
39 สุวรรณภูมิ	Suwannaphume								0.0	1648.0	- 3.5
40 มหาสารคาม	MAHA SARAKHAM								0.0	896.9	-483.8
41 เชียงยืน	Chiang Yun								0.0	1021.4	-299.0
42 กันทรวิชัย	Kantharawichai								0.0	709.9	-570.8
43 โกสุมพิสัย	Kosum Phisai*	1.0							1.0	1035.2	-227.5
44 บรบือ	Borabu								0.0	877.7	-383.5
45 วาปีปทุม	Wapi Pathum								0.0	915.2	-254.9
46 พยัคฆภูมิพิสัย	Phayakkhaphum Phisai								0.0	974.5	-434.7
47 ขอนแก่น	KHON KAEN*	0.1							0.1	1216.1	+ 13.5
48 น้ำพอง	Nam Phong								0.0	1132.3	- 8.3
49 ภูเวียง	Phu Wiang								0.0	1021.2	-223.0
50 ชุมแพ	Chum Phae								0.0	1005.8	-104.5
51 มัญจาคีรี	Mancha Khiri								0.0	956.6	-210.0
52 ชนบท	Chonnabot								0.0	1175.5	- 16.2
53 บ้านไผ่	Ban Phai								0.0	811.0	-400.7
54 พล	Phon								0.0	1129.0	-142.5
55 หนองสองห้อง	Nong Song Hong								0.0	1090.4	-182.7
56 ชัยภูมิ	CHAIYAPHUM*	2.9							2.9	1024.7	-257.8
57 เกษตรสมบูรณ์	Kaset Sombun								0.0	353.1	-638.3
58 ภูเขียว	Phu Khieo								0.0	723.6	-360.6
59 คอนสาร	Khon Sawan								0.0	1144.4	- 15.8
60 จัตุรัส	Chatturat	5.9							5.9	1017.9	- 95.8
61 บำเหน็จณรงค์	Bamnet Narong	7.7							7.7	1056.3	-158.2
62 นครราชสีมา	NAKHON RATCHASIMA*								0.0	884.2	-313.0
63 บัวใหญ่	Bua Yai										
64 คง	Khong								0.0	625.4	-466.5
65 ด่านขุนทด	Dan Khun Thot								0.0	784.0	-263.2
66 โนนไทย	Non Thai								0.0	1109.7	+ 3.7
67 โนนสูง	Non Sung								0.0	784.8	-433.4
68 พิมาย	Phimai								0.0	132.9	
69 สีคิ้ว	Sikhiu								0.0	744.2	-340.0
70 สูงเนิน	Sung Noen								0.0	1061.6	-137.6
71 ปักธงชัย	Pak Thong Chai								0.0	1336.8	+239.1
72 โชคชัย	Chok Chai*								0.0	1055.6	- 23.8
73 ครบุรี	Khon Buri								0.0	580.8	-475.9

สถานีฝน	Station	วันที่และจำนวนน้ำฝนเป็นมิลลิเมตร Date and amount of rainfall in millimeters							ฝนวัน มม. Total rainfall mm	ฝนรวมตั้งแต่ 1 มกราคม Accumulative rainfall since 1 January	
		ธันวาคม – มกราคม December – January								ปริมาณ มม. Amount mm.	สูงต่ำกว่าปกติ Above or below Normal
		26	27	28	29	30	31	1			
74 บุรีรัมย์	BURI RAM								0.0	947.0	-441.8
75 พุทไธสง	Phutthaisong								0.0	1144.1	-209.3
76 สตึก	Satuk								0.0	1157.9	-171.8
77 ลำปลายมาศ	Lam Phai Mat								0.0	912.5	-433.3
78 นางรอง	Nang Rong								0.0	811.8	-493.5
79 สุรินทร์	SURIN								0.0	1060.4	-247.5
80 รัตนบุรี	Rattanaburi								0.0	1105.0	-176.3
81 ท่าตูม	Tha Tum								0.0	943.5	-248.2
82 ศีขรภูมิ	Sikhoraphum										
83 ปราสาท	Prasat								0.0	1033.3	-180.2
84 สังขะ	Sangkha								0.0	1004.2	-199.7
85 ศรีสะเกษ	SI SA KET								0.0	631.1	-851.2
86 ราษีไศล	Rasi Sai								0.0	749.2	-507.6
87 กันทรารมย์	Kantharatom								0.0	1296.6	+ 33.5
88 ขุขันธ์	Khukhan								0.0	1304.1	+ 21.1
89 ขุนหาญ	Khun Han								0.0	1284.9	-104.1
90 กันทรลักษ์	Kantharalak								0.0	1079.6	-269.0
91 อุบลราชธานี	UBON RATCHATHANI *								0.0	1288.3	-282.0
92 เขมราฐ	Khemarat								0.0	1138.1	-345.9
93 อำนาจเจริญ	Amnat Charoen								0.0	1573.4	- 5.3
94 ยโสธร	Yasothon								0.0	1243.0	-210.2
95 ตระการพืชผล	Trakan Phutphon								0.0	1450.5	- 65.4
96 มหาชนะชัย	Maha Chana Chai								0.0	1094.8	-359.9
97 เขื่องใน	Khuang Nai								010	595.5	-909.3
98 โขงเจียม	Khong Chiam								0.0	1156.9	-626.6
99 เดชอุดม	Det Udom								0.0	1056.3	-482.6
100 บุณฑริก	Buntharik								0.0	536.3	
ภาคกลาง	CENTRAL PART										
1 นครสวรรค์	NAKHON SAWAN								0.0	698.6	-494.8
2 บรรพตพิสัย	Banphot Phisai								0.0	608.1	-367.1
3 ชุมแสง	Chumsaeng								0.0	1142.9	-124.2
4 หนองบัว	Nong Bua										
5 ลาดยาว	Lat Yao								0.0	637.0	-454.1
6 ท่าตะโก	Tha Tako								0.0	658.3	-529.3
7 พยุหคีรี	Phayuha Khiri								0.0	693.2	-369.4
8 ตากฟ้า	Takfa								0.0	606.5	-688.1
9 อุทัยธานี	UTHAI THANI								0.0	790.6	-373.2
10 สว่างอารมณ์	Sawang Arom								0.0	337.2	-803.2
11 บ้านไร่	Ban Rai								0.0	434.6	-759.0
12 ทัพทัน	Thap than								0.0	1000.3	-273.0
13 หนองฉาง	Nong Chang								0.0	1348.6	- 85.3

สถานีฝน	Station	วันที่และจำนวนน้ำฝนเป็นมิลลิเมตร Date and amount of rainfall in millimeters ธันวาคม – มกราคม December – January 26	27	28	29	30	31	1	ฝนรวม มม. Total rainfall mm.	ฝนรวมตั้งแต่ 1 มกราคม Accumulative rainfall since 1 January ปริมาณ มม. Amount mm.	สูงต่ำกว่าปกติ Above or below Normal
14 หนองขาหย่าง	Nong Khayang								0.0	1113.9	- 68.3
15 ชัยนาท	CHAI NAT								0.0	608.1	-581.3
16 มโนรมย์	Manorom								0.0	523.0	-678.0
17 วัดสิงห์	Wat Sing								0.0	576.3	-671.2
18 หันคา	Hankha								0.0	735.0	-452.6
19 สิงห์บุรี	SING BURI								0.0	641.9	-461.5
20 อินทร์บุรี	In Buri								0.0	787.7	-422.3
21 บางระจัน	Bang Rachan								0.0	733.3	-515.8
22 พรหมบุรี	Phrom Buri								0.0	735.1	-589.8
23 ลพบุรี	LOP BURI*								0.0	1042.7	-308.2
24 บ้านหมี่	Ban Mi								0.0	747.5	-288.9
25 บัวชุม	Bua Chum*								0.0	1234.0	+ 16.9
26 ชัยบาดาล	Chai Badan								0.0	996.8	-113.7
27 พัฒนานิคม	Phatthana Nikhom								0.0	408.8	-684.0
28 โคกสำโรง	Khok Samrong								0.0	579.0	-479.1
29 ท่าวุ้ง	Tha Wung								0.0	798.9	-684.2
30 สุพรรณบุรี	SUPHAN BURI*								0.0	717.7	-546.5
31 เดิมบางนางบวช	Doembang Nangbuat								0.0	576.[illegible]	-569.4
32 สามชุก	Sam Chuk								0.0	817.8	-374.9
33 ดอนเจดีย์	Don Chedi										
34 ศรีประจันต์	Si Phrachan										
35 อู่ทอง	U Thong								0.0	463.6	-553.6
36 บางปลาม้า	Bang Pa Ma								0.0	702.0	-315.2
37 สองพี่น้อง	Song Phi Nong								0.0	971.8	+134.0
38 อ่างทอง	ANG THONG								0.0	826.2	-508.8
39 โพธิ์ทอง	Pho Thong								0.0	722.4	-722.8
40 ไชโย	Chaiyo								0.0	484.6	-557.5
41 วิเศษชัยชาญ	Wiset Chai Chan								0.0	595.9	-795.6
42 ป่าโมก	Pa Mok								0.0	732.3	-451.6
43 สระบุรี	SARABURI								0.0	1055.4	-508.6
44 พระพุทธบาท	Phra Phutthabat										
45 บ้านหมอ	Ban Mo										
46 เสาไห้	Sao Hai										
47 แก่งคอย	Kaeng Khio								0.0	999.3	-564.6
48 หนองแค	Nong Khae								0.0	1164.8	-361.1
49 พระนครศรีอยุธยา	PHRA NAKHON SI AYUTTHAYA								0.0	730.5	-380.9
50 ท่าเรือ	Tha Rua								0.0	969.5	-603.9
51 ผักไห่	Phak Hai								0.0	857.6	-531.6
52 บางบาล	Bang Ban								0.0	728.9	-803.0
53 เสนา	Sena								0.0	609.5	-791.7
54 บางไทร	Bang Sai								0.0	789.1	-577.7

สถานีฝน	Station	วันที่และจำนวนน้ำฝนเป็นมิลลิเมตร Date and amount of rainfall in millimeters ธันวาคม – มกราคม December – January 26	27	28	29	30	31	1	ฝนรวม มม. Total rainfall mm.	ฝนรวมตั้งแต่ 1 มกราคม Accumulative rainfall since 1 January ปริมาณ มม. Amount mm.	สูงต่ำกว่าปกติ Above or below Normal
55 บางปะอิน	Bang Pa-in								0.0	806.1	-567.4
56 ปทุมธานี	PATHUM THANI										
57 หนองเสือ	Nong Sua								0.0	929.4	-603.1
58 ธัญบุรี	Thanyaburi										
59 รังสิต	Rangsit								0.0	598.0	
60 ลำลูกกา	Lam Luk Ka								0.0	521.7	-939.6
61 นนทบุรี	NONTHABURI										
62 บางบัวทอง	Bang Bua Thong								0.0	801.0	-527.4
63 ธนบุรี	THON BURI										
64 ตลิ่งชัน	Taling Chan										
65 บางขุนเทียน	Bang Khun Thian										
66 ราษฎร์บูรณะ	Rat Burana										
67 กรุงเทพมหานคร	BANGKOK METROPOLIS								0.0	1041.1	-459.5
68 สนามบินดอนเมือง	Don Muang Airport*								0.0	885.8	-624.6
69 บางเขน	Bang Khen								0.0	1021.8	-518.9
70 มีนบุรี	Min Buri										
71 ลาดกระบัง	Lat Krabang										
72 ศูนย์วิจัยบางนา	Bangk Na*								0.0	1113.9	
73 กาญจนบุรี	KANCHANABURI*								0.0	627.7	
74 สังขละบุรี	Sangkhla Buri										
75 เหมืองปิล็อก	Pilok										
76 ทองผาภูมิ	Thong Pha Phum*								0.0	1629.8	+ 6.6
77 ศรีสวัสดิ์	Si Sawat										
78 ไทรโยค	Sai Yok										
79 พนมทวน	Phanom Thuan								0.0	511.6	-311.0
80 ท่าม่วง	Tha Muang								0.0	542.6	-381.7
81 นครปฐม	NAKHON PATHOM								0.0	962.0	-275.0
82 บางเลน	Bang Len										
83 นครชัยศรี	Nakhon Chaisi								0.0	841.2	-154.4
84 ราชบุรี	RATCHABURI								0.0	558.2	-715.9
85 บ้านโป่ง	Ban Pong								0.0	821.5	-192.0
86 โพธาราม	Photharam								0.0	868.9	-275.7
87 ดำเนินสะดวก	Damnoen Saduak								0.0		
88 ปากท่อ	Pak Tho								0.0	1320.8	+219.1
89 สมุทรสงคราม	SAMUT SONGKHRAM								0.0	690.0	-404.5
90 บางคนที	Bang Khonthi								0.0	820.4	-353.6
91 อัมพวา	Amphawa								0.0	842.1	-304.5
92 สมุทรสาคร	SAMUT SAKHON								0.0	987.8	-371.9
93 กระทุ่มแบน	Kratum Baen								0.0	887.1	-366.4
94 สมุทรปราการ	SAMUT PRAKAN								0.0	757.4	-657.0
95 บางพลี	Bang Phli								0.0	995.8	-453.3

สถานีฝน Station	วันที่และจำนวนน้ำฝนเป็นมิลลิเมตร Date and amount of rainfall in millimeters ธันวาคม – มกราคม December–January							ฝนรวม มม. Total rainfall mm.	ฝนรวมตั้งแต่ 1 มกราคม Accumulative rainfall since 1 January	
	26	27	28	29	30	31	1		ปริมาณ มม. Amount mm.	สูงต่ำกว่าปกติ Above or below Normal
ภาคตะวันออก EASTERN PART										
1 นครนายก NAKHON NAYOK								0.0	1514.6	-416.9
2 บ้านนา Ban Na								0.0	1407.3	-588.7
3 ปากพลี Pak Phli								0.0	1026.3	-911.0
4 องครักษ์ Ongkharak								0.0	999.5	-808.4
5 ปราจีนบุรี PRACHIN BURI *								0.0	1673.9	-375.6
6 ประจันตคาม Prachantakham								0.0	1464.5	-213.5
7 บ้านสร้าง Ban Sang								0.0	1204.2	-465.3
8 ศรีมหาโพธิ Si Maha Phot								0.0	1592.3	-104.3
9 กบินทร์บุรี Kabin Buri*								0.0	1595.2	+ 28.3
10 สระแก้ว Sa Kaeo										
11 วัฒนานคร Watthana Nakhon								0.0	1032.9	-514.4
12 อรัญประเทศ Aranyaprathet *								0.0	1139.4	-430.3
13 ตะเขิงเทรา CHACHOENGSAO								0.0	1171.4	-204.3
14 บ้านโพธิ์ Ban Pho								0.0	925.8	-327.0
15 ชลบุรี CHON BURI *								0.0	968.9	-418.5
16 พานทอง Phan Thong								0.0	450.9	-640.8
17 บ้านบึง Ban Bung								0.0	409.2	-867.1
18 เกาะสีชัง Ko Sichang *								0.0	947.0	-289.9
19 ศรีราชา Si Racha								0.0	886.7	-297.0
20 สัตหีบ Sattahip *								0.0	1584.9	+220.5
21 ระยอง RAYONG										
22 บ้านค่าย Ban Khai								0.0	1109.9	-155.8
23 แกลง Klaeng								0.0	1399.9	-621.9
24 จันทบุรี CHANTHABURI *								0.0	2257.9	
25 ท่าใหม่ Tha Mai								0.0	1343.9	
26 มะขาม Makham								0.0	1078.1	
27 ตราด TRAT								0.0	3156.1	-682.5
28 เขาสมิง Khao Saming								0.0	3163.6	+642.7
29 แหลมงอบ Laem Ngop								010	1127.4	
30 คลองใหญ่ Khlong Yai *						T		T	4587.8	-265.6
ภาคใต้ SOUTHERN PART										
1 เพชรบุรี PHETCHABURI								0.0	1063.9	- 94.5
2 บ้านแหลม Ban Laem								0.0	538.1	-661.1
3 บ้านลาด Ban Lat								0.0	1046.9	-106.0
4 ท่ายาง Tha Yang								0.0	638.9	-200.6
5 ระฮัง Cha-am								0.0	556.9	-347.9
6 ประจวบคีรีขันธ์ PRACHUAP KHIRI KHAN *	2.3							2.3	950.2	-191.3
7 หัวหิน Hua Hin *	16.8							16.8	945.5	-102.3
8 ปราณบุรี Pran Buri	2.6							2.6	778.1	
9 ชุมพร CHUMPHON *	34.1	1.7						35.8	2276.0	+176.4

สถานีฝน	Station	วันที่และจำนวนน้ำฝนเป็นมิลลิเมตร Date and amount of rainfall in millimeters ธันวาคม – มกราคม December–January 26	27	28	29	30	31	1	ฝนรวม มม. Total rainfall mm.	ฝนรวมตั้งแต่ 1 มกราคม Accumulative rainfall since 1 January ปริมาณ มม. Amount mm.	สูงต่ำกว่าปกติ Above or below Normal
10 ท่าแซะ	Tha Sae	6.2	4.3						10.5	1618.4	-460.1
11 สวี	Sawi	17.0		1.8					18.8	2960.6	+123.1
12 หลังสวน	Lang Suan	4.3							4.3	983.8	-891.0
13 สุราษฎร์ธานี	SURAT THANI*								0.0	1671.5	-111.0
14 ไชยา	Chaiya								0.0	1551.7	-124.8
15 เกาะสมุย	Ko Samui*			4.6					4.6	2055.1	+412.1
16 ทุ่งพัง	Phunphin								0.0	1243.1	-217.8
17 ท่าฉาง	Tha Chang								0.0	1262.0	-948.5
18 กาญจนดิษฐ์	Kanchanadit										
19 บ้านนาสาร	Ban Na San										
20 นครศรีธรรมราช	NAKHON SI THAMMARAT*	2.6	1.8	2.1					6.5	2438.2	-276.6
21 สิชล	Sichon								0.0	1631.7	-391.7
22 ท่าศาลา	Tha Sala								0.0	2093.7	+ 1.0
23 ฉวาง	Chawang								0.0	1371.3	-639.3
24 ทุ่งสง	Thung Song								0.0	1344.1	-655.7
25 ร่อนพิบูลย์	Ron Phibun								0.0	1753.0	+ 38.1
26 ปากพนัง	Pak Phanang								0.0	1582.9	-543.1
พัทลุง	PHATTHALUNG								0.0	1259.5	
28 ควนขนุน	Khuan Khanun								0.0	1485.7	
29 ปากพยูน	Pak Phayun								0.0	688.8	
30 เขาชัยสน	Khao Chaison								0.0	1774.9	
31 สงขลา	SONGKHLA*	0.8	T	0.4					1.2	1512.2	-666.8
32 รัตภูมิ	Rattaphum	39.0	2.1						41.1	1299.6	
33 หาดใหญ่	Hat Yai	3.3	6.8	3.3					13.4	1231.7	
34 สะเดา	Sadao										
35 ปัตตานี	PATTANI*	2.8	2.1	2.0					6.9	1424.1	-107.7
36 หนองจิก	Nong Chik								0.0	648.6	
37 ยะหริ่ง	Yaring								0.0	1498.8	
38 มายอ	Mayo								0.0	1614.7	
39 โคกโพธิ์	Khok Pho								0.0	1213.1	
40 ปะนาเระ	Panare								0.0	1610.0	
41 ยะลา	YALA	28.9							28.9	1660.4	
42 ยะหา	Yaha	6.4	2.0	2.4					10.8	1179.5	
43 รามัน	Raman	3.6	3.6	11.2					18.4	1857.1	
44 บันนังสตา	Bannang Satar		20.0						20.0	1204.9	
45 เบตง	Betong								0.0	1183.9	
46 นราธิวาส	NARATHIWAT*	3.0	0.1	1.6					4.7	2176.1	-471.2
47 ยี่งอ	Yi-ngo	17.3		17.6					34.9	1536.8	
48 ระแงะ	Rangae										
49 ตากใบ	Tak Bai										
50 สุไหงโกลก	Sungai Kolok								0.0	1810.6	

[illegible]	Station	[illegible] Date of [illegible] of rainfall [illegible]							ฝนรวม	ฝนรวมตั้งแต่ 1 มกราคม Accumulative rainfall since 1 January	
		ธันวาคม — มกราคม December-January									
		26	27	28	29	30	31	1	Total rainfall mm.	ปริมาณ มม. Amount mm.	สูงต่ำกว่าปกติ Above or below Normal
51 ระนอง	RANONG								0.0	3392.5	
52 กระบุรี	Ara Buri								0.0	1160.4	
53 พังงา	PHANGNGA								0.0	1555.3	
54 ตะกั่วป่า	Takua Pa				0.1				0.1	3075.7	
55 กะปง	Kapong								0.0	3321.3	
56 ท้ายเหมือง	Thai Muang								0.0	1778.6	
57 ตะกั่วทุ่ง	Takua Thung								0.0	2068.2	
58 ทับปุด	Thap Put								0.0	1907.7	
59 ภูเก็ต	PHUKET*								0.0	1993.0	-358.4
60 สนามบินภูเก็ต	Phuker Airport*								0.0	2082.6	-547.5
61 กระบี่	KRABI								0.0	1296.9	
62 อ่าวลึก	Ao Luk								0.0	1814.9	
63 คลองท่อม	Khlong Tom								0.0	1676.1	
64 ตรัง	TRANG*								0.0	1670.5	-765.4
65 สนามบินตรัง	Trang Airport*										
66 สิเกา	Sikao								0.0	1829.6	
67 ย่านตาขาว	Yan Ta Khao								0.0	1230.0	
68 ปะเหลียน	Palian								0.0	1976.3	
69 สตูล	SATUN								0.0	1035.7	
70 ทุ่งหว้า	Thung Wa								0.0	2093.1	

สถานีฝน	Station	วันที่และจำนวนน้ำฝนเป็นมิลลิเมตร Date and amount of rainfall in millimeters							ฝนรวม มม. Total rainfall mm.	ฝนรวมตั้งแต่ 1 มกราคม Accumulative rainfall since 1 January	
		ธันวาคม – มกราคม December – January								ปริมาณ มม. Amount mm.	สูงต่ำกว่าปกติ Above or below Normal
		26	27	28	29	30	31	1			
กรุงเทพมหานคร	BANGKOK METROPOLIS										
1 สถานีเครื่องรับส่งวิทยุนนทบุรี	Overseas Radio Receiving Station								0.0	418.0	
2 ร.ร. การช่างนนทบุรี	Nonthaburi Trade School								0.0	351.5	
3 พลังงานปรมาณูเพื่อสันติ	Atomic Energy For Peace								0.0	458.8	
4 กองกำกับการรถวิทยุ ฯ	MMP. Sub Division Car Center								0.0	601.8	
5 วิทยาลัยครูจันทรเกษม	Chaskasem College Education								0.0	384.1	
6 การไฟฟ้าฝ่ายผลิต	Electrical Supply Authority								0.0	519.5	
7 ศูนย์ฝึกการบินพลเรือน	Civil Aviation Training Center										
8 ร.ร. โยธินบูรณะ	Yothin Burana School										
9 สถานีรถไฟบางบำหรุ	Bang Bamru Railway Station										
10 ร.ร. พาณิชการสยาม	Siam Commercial School								0.0	757.1	
11 ร.ร. การประชาสัมพันธ์	Public Relation School								0.0	677.3	
12 ร.ร. สามเสนนอก	Sam Sen Nok School								0.0	756.6	
13 มหาวิทยาลัยรามคำแหง	Ramkhamhaeng University								0.0	684.0	
14 ร.ร. ศรีอุดร	Sri Udr School								0.0	923.3	
15 ร.ร. จิตรลดา	Chitlada School								0.0	584.4	
16 เขตบางกะปิ	Bangkapi Boundary										
17 เขตหนองจอก	Nong Chok Boundary										
กระทรวงศึกษาธิการ	Ministry of Education								0.0	451.5	
19 ร.ร. ช่างกลวิทยา	Changkol Vitthaya School								0.0	578.6	
20 ร. 1 พัน 2 รอ.	Second Infantry Battalion										
21 บ้านมนังคศิลา	Ban Manangkha Sila								0.0	700.8	
22 ร.ร. โยสิตสมสร	Kosit Samosorn School								0.0	1043.4	
23 ประตูน้ำปทุมวัน	Pathumvan Irr.								0.0	651.9	
24 ร.ร. เฉลิมศาสน์ศึกษา	Chaloemsart Sukse School								0.0	323.3	
25 วิทยาลัยเพาะช่าง	Poh Chang College								0.0	596.3	
26 ร.ร. มาแตร์เดอี	Mater Dei School								0.0	492.3	
27 สถานีจ่ายไฟฟ้าบางกะปิ	Sup Center of Electrial Supply-Bangkapi								0.0	544.5	
28 วิทยาลัยพาณิชการธนบุรี	Thoeburi Commercial College								0.0	902.4	
29 วิทยาลัยครูบ้านสมเด็จ	Bansomdet Teacher College								0.0	541.2	
30 เขตคลองสาน	Khlong San Boundary								0.0		
31 ร.ร. เตรียมทหาร	Armed Force Academy Preparatory-School								0.0	756.6	
32 ร.ร. กรุงเทพคริสเตียน	Bangkok Christian College								0.0	979.4	
33 ร.ร. ศรีวิกรม์	Srivikorn School								0.0	294.9	
34 ประตูน้ำพระโขนง	Prakhanong Irr.								0.0	593.2	
35 ร.ร. สมจิตศึกษา	Somchit Sukse School										
36 ร.ร. อานนาเวศวิทยาคม	Yannawa Vithayakhom School								0.0	555.6	
37 ร.ร. พระโขนง	Prakhanong School								0.0	430.6	
38 ร.ร. ช่องนนทรี	Chong Nonthri School								0.0	546.4	

อุณหภูมิสูงสุดและต่ำสุด [illegible]

Daily Max. and Min. Temperature 26 Dec. 1977 – 1 January 78

สถานี	Station	อุณหภูมิสูงสุดและต่ำสุดเป็นองศา ซ. Max. and Min. Temperature in degree C.							เฉลี่ยสูงสุด-ต่ำสุด Average Max. Min.	เฉลี่ยในสัปดาห์ Weekly Mean	ค่าปกติประจำเดือน Monthly Normal.
		26	27	28	29	30	31	1			
ภาคเหนือ	**NORTHERN PART**										
1 เชียงราย	CHIANG RAI	23.5 / 12.0	23.7 / 15.6	20.0 / 16.5	22.0 / 17.1	24.7 / 18.0	28.2 / 17.8	27.7 / 13.5	24.3 / 15.8	20.1	20.1
2 แม่ฮ่องสอน	MAE HONG SON	28.3 / 16.0	25.2 / 17.8	23.3 / 19.2	24.0 / 19.3	27.2 / 20.5	29.0 / 19.4	27.8 / 17.2	26.6 / 18.5	22.6	22.6
3 เชียงใหม่	CHIANG MAI	24.5 / 12.8	26.2 / 15.6	20.0 / 17.5	21.8 / 17.0	26.0 / 18.0	26.0 / 15.0	25.3 / 12.0	24.2 / 16.0	20.1	21.8
4 น่าน	NAN	27.4 / 15.9	29.7 / 16.9	26.6 / 18.6	27.8 / 19.3	27.4 / 19.4	30.2 / 20.4	30.0 / 15.7	28.5 / 15.8	22.2	22.1
5 ท่าวังผา •	Tha Wang Pha	27.4 / 15.3	29.1 / 15.4	24.0 / 17.6	24.8 / 19.0	31.5 / 19.5	30.0 / 19.0	29.5 / 14.0	27.2 / 17.1	22.2	
6 ลำปาง	LAMPANG	26.2 / 16.7	28.8 / 18.0	22.9 / 19.2	26.2 / 18.4	28.3 / 19.4	30.2 / 20.2	28.5 / 13.7	27.6 / 16.4	23.0	22.3
7 แม่สะเรียง	Mae Sariang	30.4 / 15.6	30.4 / 16.9	21.7 / 19.7	27.8 / 19.9	24.9 / 21.3	28.7 / 19.5	28.3 / 16.9	27.6 / 18.4	24.2	23.2
8 แพร่	PHRAE	29.2 / 17.9	32.1 / 18.2	28.3 / 20.1	30.2 / 19.5	32.1 / 20.9	32.[illegible] / 21.[illegible]	31.1 / 16.1	30.8 / 19.2	25.0	22.6
9 อุตรดิตถ์	UTTARADIT	31.0 / 19.8	33.0 / 18.6	32.4 / 21.2	33.8 / 20.6	34.0 / 22.2	34.1 / 22.1	34.2 / 17.0	33.3 / 20.2	26.8	24.3
10 ตาก	TAK	28.7 / 18.5	31.5 / 17.6	31.4 / 21.5	32.0 / 21.3	34.9 / 21.6	35.2 / 21.9	31.0 / 18.5	32.1 / 20.1	26.1	23.3
11 เขื่อนภูมิพล	Bhumibol Dam	27.5 / 18.3	[illegible] / [illegible]	29.5 / 20.0	31.3 / 20.1	32.9 / [illegible]	34.3 / [illegible]	32.4 / 15.3	31.2 / 18.7	25.0	24.0
12 พิษณุโลก	PHITSANULOK	30.0 / 19.[illegible]	31.8 / 19.9	32.4 / 22.2	32.6 / 22.1	34.0 / 23.5	33.2 / 23.4	33.7 / 22.4	32.5 / 21.8	27.2	24.7
13 แม่สอด	Mae Sot	30.2 / 16.7	31.6 / 16.2	31.1 / 19.6	32.0 / 20.7	33.3 / 20.5	34.9 / 19.5	34.0 / 15.7	32.1 / 18.4	25.3	23.1
14 เพชรบูรณ์	PHETCHABUN	29.7 / 19.6	31.7 / 18.6	32.3 / 19.1	33.2 / 20.8	33.6 / 20.1	33.3 / 22.3	34.3 / 20.4	32.6 / 20.1	26.4	23.2
15 หล่มสัก	Lom Sak	30.2 / 19.0	32.3 / 18.5	33.0 / 19.2	32.2 / 20.5	33.4 / 20.3	33.9 / 21.8	33.7 / 20.2	32.5 / 19.9	26.2	
16 วิเชียรบุรี	Wichian Buri	30.2 / 15.5	31.6 / 17.8	33.2 / 17.5	34.2 / 19.3	34.8 / 19.8	33.5 / 22.0	34.2 / 21.7	33.1 / 19.9	26.1	
ภาคตะวันออกเฉียงเหนือ	**NORTHEASTERN PART**										
1 หนองคาย	NONG KHAI	28.3 / 18.4	29.4 / 18.7	30.0 / 19.8	31.6 / 21.3	33.0 / 20.5	33.1 / 22.1	32.2 / 21.0	31.1 / 20.3	25.7	22.9
2 เลย	LOEI	28.7 / 17.9	30.2 / 17.9	30.5 / 17.2	33.3 / 19.2	34.2 / 18.2	33.1 / 20.2	33.6 / 17.5	31.9 / 18.3	25.1	21.5
3 อุดรธานี	UDON THANI	27.7 / 18.6	29.0 / 19.7	29.8 / 19.3	31.3 / 20.7	33.1 / 20.5	33.8 / 22.3	33.0 / 21.5	31.1 / 20.4	25.8	22.4
4 สกลนคร	SAKON NAKHON	26.5 / 18.8	29.3 / 17.4	30.0 / 18.5	32.1 / 20.3	33.8 / 20.2	34.2 / 21.4	34.5 / 21.4	31.5 / 19.7	25.6	22.0
5 นครพนม	NAKHON PHANOM	27.9 / 19.1	30.0 / 16.1	31.1 / 18.9	31.7 / 18.1	33.0 / 19.0	34.5 / 21.5	34.1 / 21.1	31.8 / 18.8	25.3	22.0
6 มุกดาหาร	Mukdahan	28.0 / 20.2	30.8 / 17.2	31.8 / 18.2	32.4 / 18.7	33.7 / 19.5	34.4 / 20.7	35.2 / 20.9	32.3 / 19.3	25.8	22.1
7 ขอนแก่น	KHON KAEN	26.8 / 19.5	30.4 / 18.4	30.7 / 19.5	32.4 / 20.1	33.8 / 21.2	33.7 / 22.1	34.2 / 22.0	31.7 / 20.4	26.1	23.1
8 โกสุมพิสัย	Kosum Phisai	26.0 / 19.2	29.3 / 17.5	30.5 / 19.1	33.3 / 19.2	33.8 / 20.5	34.0 / 20.8	21.2	31.2 / 19.6	25.4	
9 ร้อยเอ็ด	ROI ET	30.2 / 21.0	31.8 / 18.9	32.3 / 19.4	33.5 / 20.1	34.4 / 20.7	34.3 / 22.5	35.5 / 22.3	33.1 / 20.7	26.9	23.2
10 ชัยภูมิ	CHAIYAPHUM	28.8 / 19.7	29.9 / 18.8	31.3 / 19.5	32.9 / 20.8	34.3 / 21.1	33.7 / 22.1	34.7 / 23.2	31.9 / 20.7	26.3	23.6
11 อุบลราชธานี	UBON RATCHATHANI	31.2 / 20.4	32.0 / 18.7	32.2 / 19.4	33.8 / 19.9	34.7 / 21.2	35.0 / 21.7	35.2 / 22.3	33.4 / 20.5	27.0	23.9
12 สุรินทร์	SURIN	31.8 / 19.7	31.6 / 18.8	33.6 / 20.3	35.3 / 20.5	34.2 / 20.9	35.3 / 22.0	35.4 / 22.1	33.9 / 20.6	27.3	23.5
13 ท่าตูม	Tha Tum	30.9 / 20.1	31.6 / 18.8	32.9 / 19.5	33.8 / 20.8	34.6 / 21.0	35.2 / 22.8	35.8 / 23.0	33.5 / 20.9	27.2	
14 นางรอง	Nang Rong	32.2 / 21.1	31.7 / 20.0	32.7 / 19.9	35.0 / 20.7	35.2 / 21.3	35.2 / 22.3	22.5	33.7 / 21.1	27.4	

สถานี	Station	อุณหภูมิสูงสุดและต่ำสุดเป็นองศา ซ. Max. and Min. Temperature in degree C. 26	27	28	29	30	31	1	สูงสุดเฉลี่ย ต่ำสุด Average Max. Min.	เฉลี่ยในสัปดาห์ Weekly Mean	ค่าปกติประจำเดือน Monthly Normal
15 นครราชสีมา	NAKHON RATCHASIMA	29.6 20.1	30.0 19.5	31.4 19.2	34.1 19.5	35.6 20.8	35.5 22.0	35.3 22.0	33.1 20.4	26.8	23.2
16 โชคชัย	Chok Chai	30.0 20.3	30.4 18.8	32.3 18.6	33.7 19.3	34.8 20.2	21.6		32.2 19.8	26.0	
ภาคกลาง	**CENTRAL PART**										
1 นครสวรรค์	NAKHON SAWAN	30.6 19.7	31.8 20.7	32.6 21.7	34.0 23.0	35.2 24.0	36.5 24.5	35.0 22.8	33.5 22.3	27.9	24.6
2 ลพบุรี	LOP BURI	31.3 21.4	32.0 22.2	34.1 22.4	33.0 21.5	34.2 23.0	33.5 24.2	34.0 24.2	33.2 22.7	28.0	25.4
3 สุพรรณบุรี	SUPHAN BURI	29.7 20.7	30.8 20.7	32.2 22.4	32.0 23.0	33.3 23.0	33.0 24.4	34.6 24.0	32.2 22.6	27.4	24.9
4 กาญจนบุรี	KANCHANABURI	31.1 22.6	32.5 22.9	34.3 22.8	34.2 20.0	36.0 23.2	37.2 24.4	36.7 23.8	34.7 22.8	28.8	24.3
5 ทองผาภูมิ	Thong Pha Phum	28.3 21.1	31.7 17.5	31.7 17.9	33.1 19.1	33.5 20.6	34.0 19.3	33.3 18.3	32.3 19.1	25.7	
6 สนามบินดอนเมือง	Don Muang Airport	31.6 22.7	32.8 22.0	33.3 22.8	33.8 22.9	33.0 23.0	32.7 24.4	34.2 24.0	33.0 23.1	28.1	25.9
7 กรุงเทพมหานคร	BANGKOK METROPOLIS	32.5 22.9	33.3 22.0	34.5 23.0	33.2 23.7	33.0 24.6	33.5 25.5	34.5 25.5	33.5 23.9	28.7	25.9
8 ศูนย์วิจัย บางนา	Bang Na	31.5 22.5	32.1 21.7	33.5 21.3	33.2 22.6	32.7 24.3	33.2 25.2	32.8 24.8	32.7 23.1	27.9	
ภาคตะวันออก	**EASTERN PART**										
1 ปราจีนบุรี	PRACHIN BURI	32.0 23.0	32.5 22.0	34.0 22.0	34.8 21.8	35.5 23.4	33.8 25.3	35.5 24.0	34.0 23.1	28.6	25.5
2 กบินทร์บุรี	Kabin Buri	32.7 22.4	32.7 22.0	34.3 20.9	35.8 21.4	35.8 22.0	36.1 25.0	36.4 24.4	34.8 22.6	28.7	
3 อรัญประเทศ	Aranyaprathet	33.0 22.0	32.8 20.2	34.3 19.9	34.4 21.8	36.0 23.1	36.5 23.9	35.6 23.8	34.5 22.1	28.3	24.6
4 ชลบุรี	CHON BURI	34.5 23.4	35.6 21.9	35.8 22.3	32.3 22.4	32.0 23.9	32.4 25.0	34.1 25.5	33.8 23.4	28.6	25.7
5 เกาะสีชัง	Ko Si Chang	32.2 24.3	31.7 23.3	31.4 23.2	30.5 23.3	29.6 24.5	30.3 24.8	31.0 20.9	31.0 23.5	27.3	26.4
6 สัตหีบ	Sattahip	31.2 22.3	32.9 22.2	32.2 21.9	32.6 20.9	32.4 23.1	32.2 23.2	32.8 22.8	32.3 22.3	27.3	27.2
7 ระยอง	RAYONG	.. ..	.. ..	.. ..	.. ..	.. ..	.. ..	.. ..	.. ..		
8 จันทบุรี	CHANTHABURI	32.5 21.5	32.6 21.0	33.7 21.5	33.0 21.8	32.5 23.4	31.7 24.2	32.1 25.1	32.6 22.6	27.6	25.6
9 คลองใหญ่	Khlong Yai	31.9 22.4	31.5 21.5	32.4 21.3	32.0 23.4	32.2 23.9	32.0 23.4	32.2 24.5	32.0 22.9	27.5	26.2
ภาคใต้	**SOUTHERN PART**										
1 หัวหิน	Hua Hin	27.3 22.2	29.3 22.5	30.8 23.0	30.3 21.9	30.8 22.8	30.7 23.7	31.1 24.7	30.0 23.0	26.5	25.3
2 ประจวบคีรีขันธ์	PRACHUAP KHIRI KHAN	29.2 23.6	29.8 20.1	30.9 21.4	30.8 20.8	30.2 21.6	30.5 21.5	30.5 22.3	30.3 21.7	26.0	25.0
3 ชุมพร	CHUMPHON	28.7 24.6	29.1 22.4	29.8 22.9	31.2 22.7	31.0 22.6	31.7 23.0	32.8 20.1	30.6 22.6	26.6	24.9
4 สุราษฎร์ธานี	SURAT THANI	31.7 21.6	31.2 21.8	32.0 23.5	32.5 22.8	32.0 21.0	31.6 20.4	31.4 19.8	31.8 21.8	26.7	25.6
5 เกาะสมุย	Ko Samui	28.8 25.9	29.0 27.0	29.5 25.0	29.2 26.4	30.0 27.1	31.0 2 .0	31.0 23.0	29.8 25.9	27.9	
6 นครศรีธรรมราช	NAKHON SI THAMMARAT	30.3 23.5	29.6 24.1	29.8 24.0	30.5 24.1	30.3 23.1	30.3 22.8	30.6 20.8	30.2 23.2	26.7	25.8
7 สงขลา	SONGKHLA	29.6 24.4	30.1 24.9	30.2 26.2	29.9 26.4	29.8 25.7	29.5 23.1	29.6 23.0	29.8 24.8	27.3	26.5
8 ปัตตานี	PATTANI	29.8 22.5	30.1 23.8	29.0 23.5	31.6 22.5	31.2 22.7	30.6 20.8	31.5 20.5	30.5 22.3	26.4	25.8
9 นราธิวาส	NARATHIWAT	29.5 23.1	30.0 25.5	30.5 25.9	31.3 23.7	30.9 23.6	29.7 21.7	30.5 22.7	30.3 23.7	27.0	25.8
10 ระนอง	RANONG	32.7 23.4	33.8 26.4	34.1 25.6	34.3 23.2	35.0 21.3	35.0 21.4	33.6 19.8	34.1 23.0	28.6	25.7
11 ภูเก็ต	PHUKET	34.0 25.0	34.2 25.5	33.5 24.7	33.7 25.6	32.3 25.0	32.6 22.5	33.0 22.8	33.1 24.5	28.8	27.2
12 สนามบินภูเก็ต	Phuket Airport	33.3 23.9	32.8 24.0	33.3 24.5	33.3 24.0	32.2 23.0	32.6 21.5	31.5 19.5	32.9 22.6	27.9	26.5
13 สนามบินตรัง	Trang Airport	32.1 21.6	32.5 25.6	32.3 26.0	33.6 23.0	33.4 21.2	32.7 20.9	34.2 19.8	32.9 22.6	27.8	26.5

แก้ไขข้อมูลปริมาณน้ำฝนเนื่องจากได้รับรายงานภายหลัง สำหรับรายงานอากาศประจำสัปดาห์ที่ 48/1980

Corrections for late rainfall data reports in weekly weather report No. 5[illegible]

สถานีฝน	Station	วันที่และจำนวนน้ำฝนเป็นมิลลิเมตร Date and amount of rainfall in millimeters							ฝนรวม มม. Total rainfall mm.	ฝนสะสมตั้งแต่ 1 มกราคม Accumulative rainfall since 1 January	
		ธันวาคม December								ปริมาณ มม. Amount mm.	สูงหรือต่ำกว่าปกติ Above or below Normal
		19	20	21	22	23	24	25			
ภาคเหนือ	NORTHERN PART										
37 งาว	Ngao					3.6			3.6	1114.3	-111.9
52 สา	Sa						6.4	20.0	26.4	812.4	-312.2
58 ท่าปลา	Tha Pla						9.8		9.8	1053.9	-173.9
73 วังทอง	Wang Thong							13.3	13.3	1248.6	-114.4
74 บางกระทุ่ม	Bang Kratum							9.2	9.2	1011.0	-367.9
78 ขานุวรลักษบุรี	Khanu Woralaksaburi							23.0	23.0	1019.8	-254.2
79 พิจิตร	PHICHIT							33.3	33.3	1507.3	-
81 ตะพานหิน	Taphan Hin							17.6	17.6	940.3	-336.1
88 หนองไผ่	Bang Mun Nak							46,3	46.3	969.0	-307.4
ภาคตะวันออกเฉียงเหนือ											
2 เชียงคาน	Chiang Khan							5.7	5.7	1020.7	-249.2
7 ศรีเชียงใหม่	Si Chieng Mai							29.0	29.0	1140.8	-545.3
19 สว่างแดนดิน	Sawang Daen Din							6.4	6.4	997.5	-616.3
24 นาแก	Na Kae							2.3	2.3	1180.9	-321.6
27 กาฬสินธุ์	KALASIN							24.9	24.9	1176.0	-213[illegible]
28 ยางตลาด	Yang Talat							33.2	33.2	801.8	-505.2
29 สหัสขันธ์	Sahatsakhan							14.6	14.6	910.1	-419.9
30 กุฉินารายณ์	Kuchinarai							14.5	14.5	1249.9	-252.8
41 เชียงยืน	Chiang Yun							36.2	36.2	1021.4	-262.8
87 กันทรารมย์	Kanthararom							36.8	36.8	1296.6	+ 70.3
ภาคกลาง	CENTRAL PART										
2 บรรพตพิสัย	Banphot Phisai							8.6	8.6	608.1	-358.5
5 ลาดยาว	Lat Yao							23.1	23.1	637.0	-431.0
6 ท่าตะโก	Tha Tako							98.2	98.2	658.3	-431.1
10 สว่างอารมย์	Sawang Arom							15.2	15.2	337.2	-788.0
15 ชัยนาท	CHAI NAT							46.4	46.4	608.1	-534.9
29 ท่าวุ้ง	Tha Wung							29.7	29.7	798.9	-654.5
32 สามชุก	Sam Chuk							13.4	13.4	817.8	-361.5
36 บางปลาม้า	Bang Pha Ma							48.1	48.1	702.0	-267.1
50 ท่าเรือ	Tha Rua							29.8	29.8	969.5	-574.1
52 บางบาลู	Bang Ban							48.3	48.3	728.9	-754.7
ภาคใต้	SOUTHERN PART										
3 บานลาด	Ban Lat							4.8	4.8	1046.9	-101.2
5 ชะอำ	Cha-am							5.8	5.8	556.9	-342.1
43 รามัน	Raman							6.3	27.8	1838.7	
56 ทายเหมือง	Thai Muang					25.9	9.2		40.8	1778.6	
58 ทับปุด	Thap put					6.5			10.9	1907.2	

REMARKS

1. **Meteorological Department's Station** (with * mark). Rainfall observation is performed daily at 07.00 a.m. by the Meteorological Department's personnel. Therefore the daily amount of rainfall in this publication means the total amount of rainfall in 24 hr. period from 07.00 a.m. of the recorded date to 07.00 a.m. of the following day.

2. **Voluntary Rainfall Station** (without * mark) located at District and Province. Rainfall observation is performed daily at 09.00 a.m. by the voluntary observer. The daily amount of rainfall means the total amount of rainfall in 24 hr. period from 09.00 a.m. of the recorded date to 09.00 a.m. of the following day.

3. **Rainfall and Temperature Data.** The daily rainfall and temperature observations are submitted to the Meteorological Department soon after the measurement by the following means :—

   — By radio or telegraph from the Meteorological Department's stations.

   — By telegraph from voluntary rainfall stations

   Those daily reports generally arrive at the Meteorological Department from about 07.00 a.m. to 07.00 p.m.

4. **Rainfall Intensity in 1 day** (24 hours)

Light Rainfall	amounts	0.1 — 10.0	millimetres
Moderate Rainfall	,,	10.1 — 35.0	,,
Heavy Rainfall	,,	35.1 — 90.0	,,
Very Heavy Rainfall	,,	90.1	millimetres and above
Blank	represents	No rainfall or observation of rainfall does not arrive in time for publication.	
T	,,	Trace or light rainfall with amount less than 0.1 millimetres.	

Various Data in this publication are published hurriedly to service the user. Therefore the user should be cautious in using them. If there is any doubts please inquired the Meteorological Statistics Subdivision of the Climatology Division for further informations by dialing the number 3916054 and 3910178.

Meteorological Department
Bangkok Metropolis

Climatology Division.

● กำหนดออก สัปดาห์ละ 1 ฉบับ ปีละ 52 ฉบับ

● ค่าบำรุง ฉบับละ 5 บาท ปีละ 150 บาท

● การบอกรับ ติดต่อที่กองภูมิอากาศ กรมอุตุนิยมวิทยา

โทร. 3916054

พิมพ์ที่โรงพิมพ์กรมอุตุนิยมวิทยา กระทรวงคมนาคม กรุงเทพมหานคร

นายสมิทธ ธรรมสโรช ผู้พิมพ์ผู้โฆษณา 2520